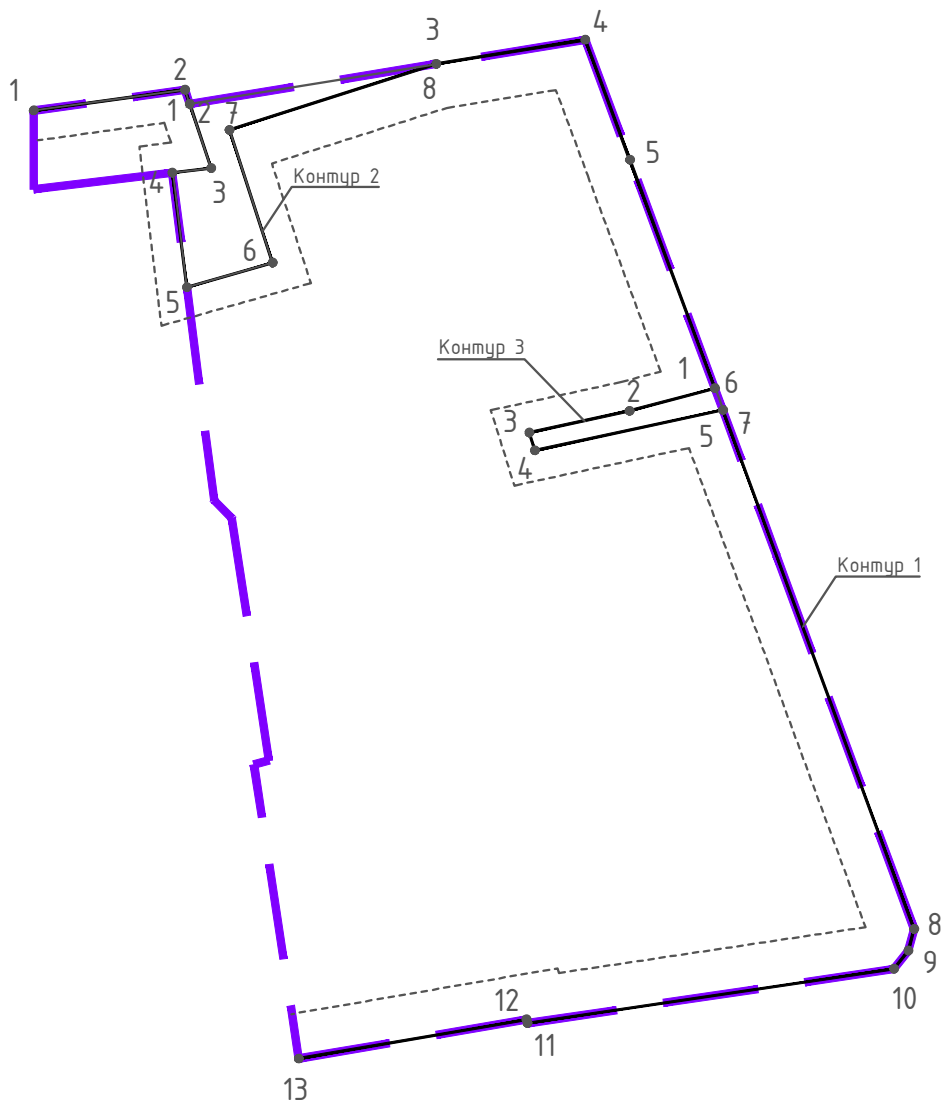



Чертеж межевания территории,  
отображающий утверждаемые красные линии, линии отступа от  
красных линий в целях определения мест допустимого размещения  
зданий, строений, сооружений



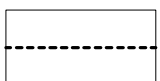
*УСЛОВНЫЕ ОБОЗНАЧЕНИЯ:*



Границы территории, применительно к которой осуществляется подготовка проекта межевания



утверждаемые красные линии



линия отступа от утверждаемых красных линий