

Чертеж межевания территории, отображающий
границы образуемых земельных участков

от _____

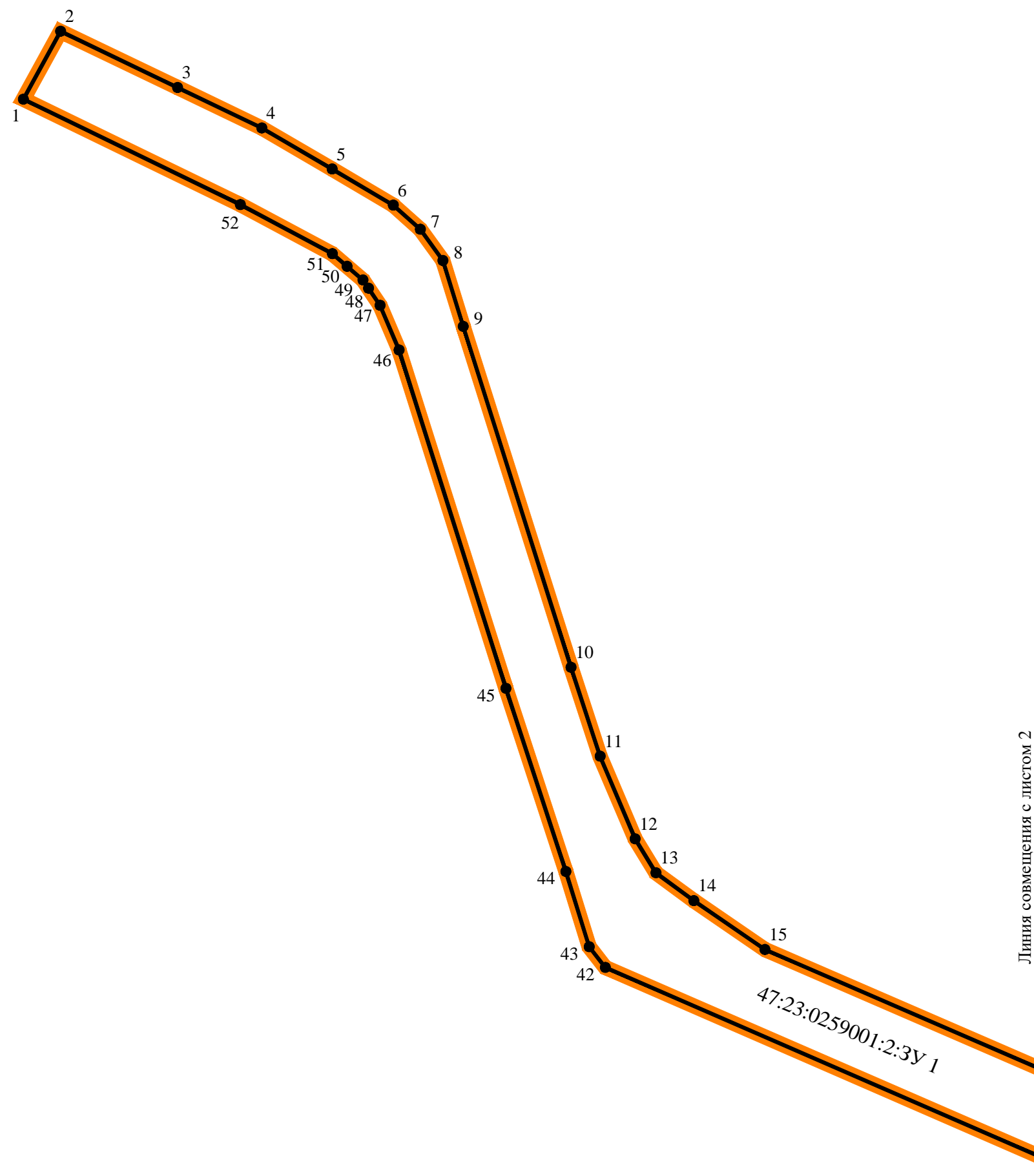
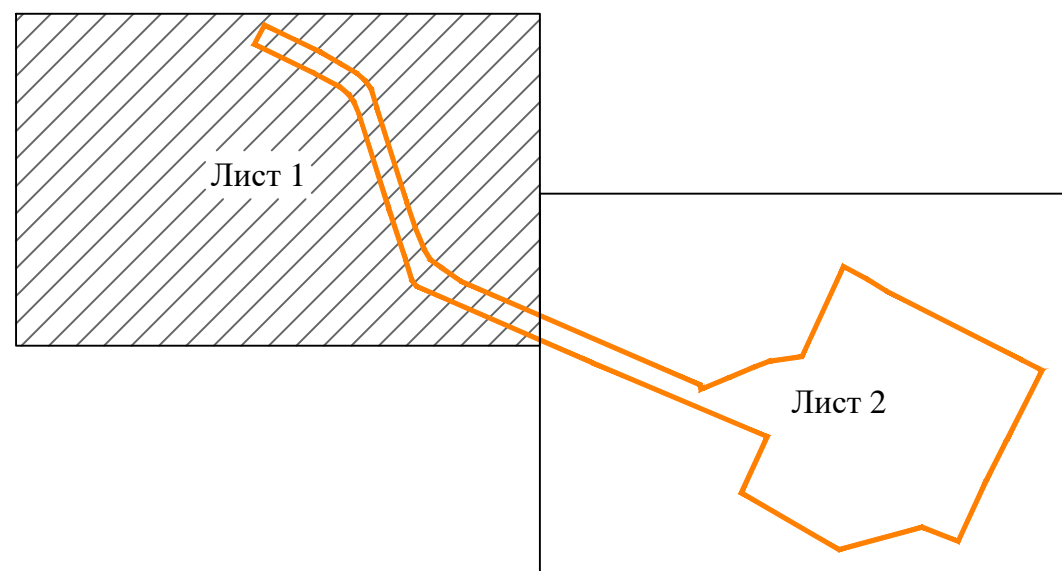

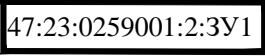



Схема совмещения листов:



Условные обозначения:

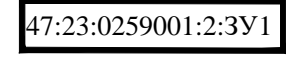
-  - Границы территории, в отношении которой утвержден проект межевания территории
-  - Границы и условные номера образуемых земельных участков
-  - Характерные точки образуемых земельных участков

Линия совмещения с листом 2

Условные обозначения:



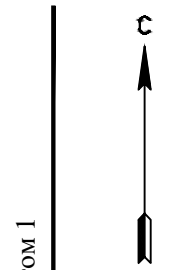
- Границы территории, в отношении которой утвержден проект межевания территории



- Границы и условные номера образуемых земельных участков



- Характерные точки образуемых земельных участков



Линия совмещения с листом 1

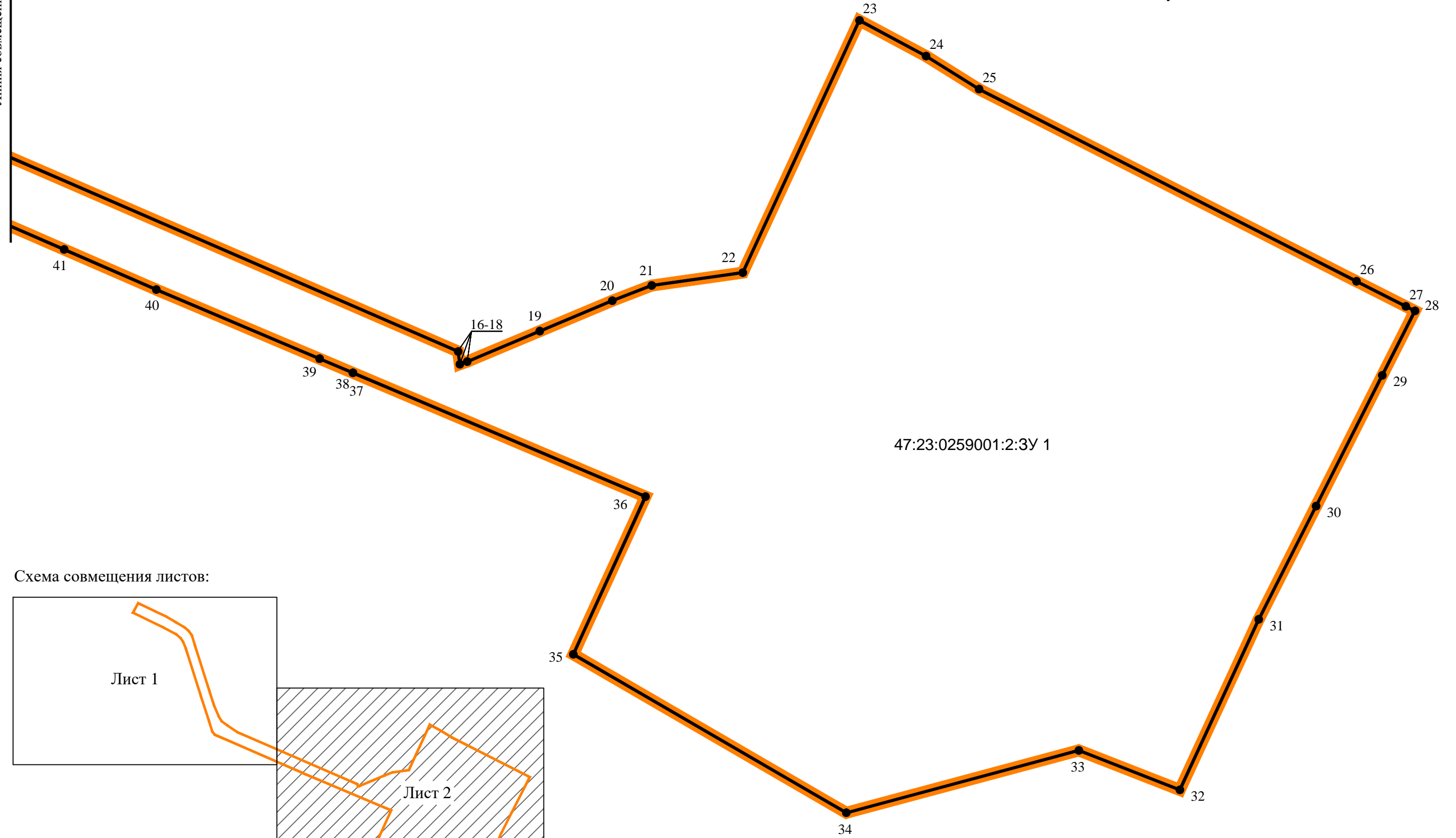


Схема совмещения листов:

