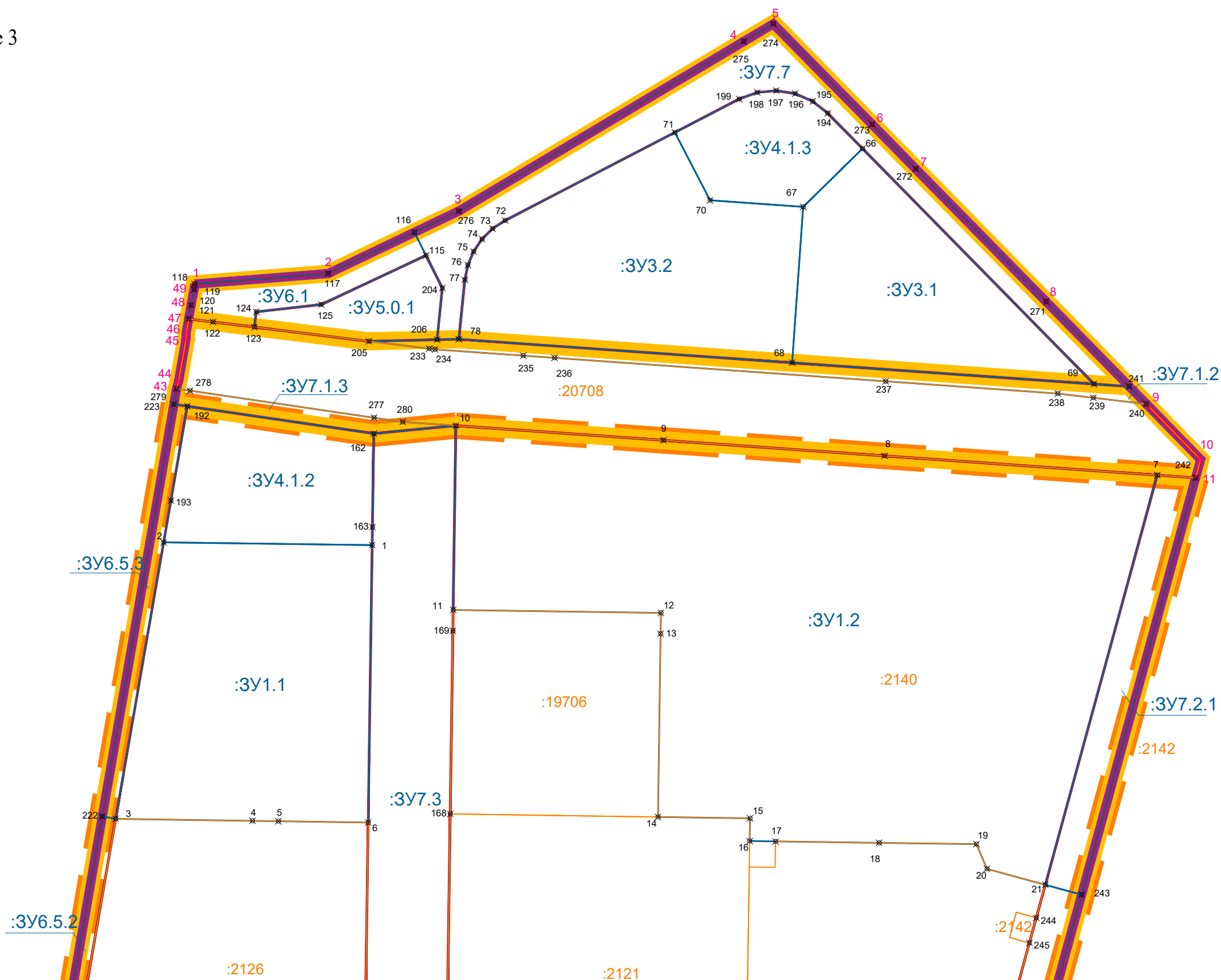


Чертеж межевания территории, отображающий границы территории, в отношении которой утвержден проект межевания, границы образуемых земельных участков, красные линии, границы существующих и планируемых элементов планировочной структуры, линии отступа от красных линий в целях определения мест допустимого размещения зданий, строений, сооружений

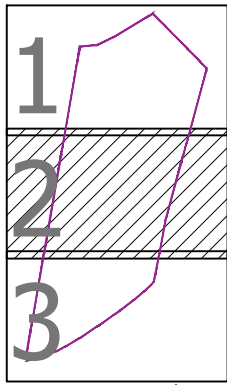
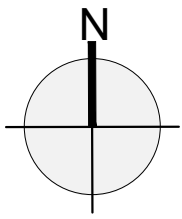
Приложение № 6
к приказу Комитета градостроительной политики
Ленинградской области
от _____ № _____

Условные обозначения приведены на листе 3

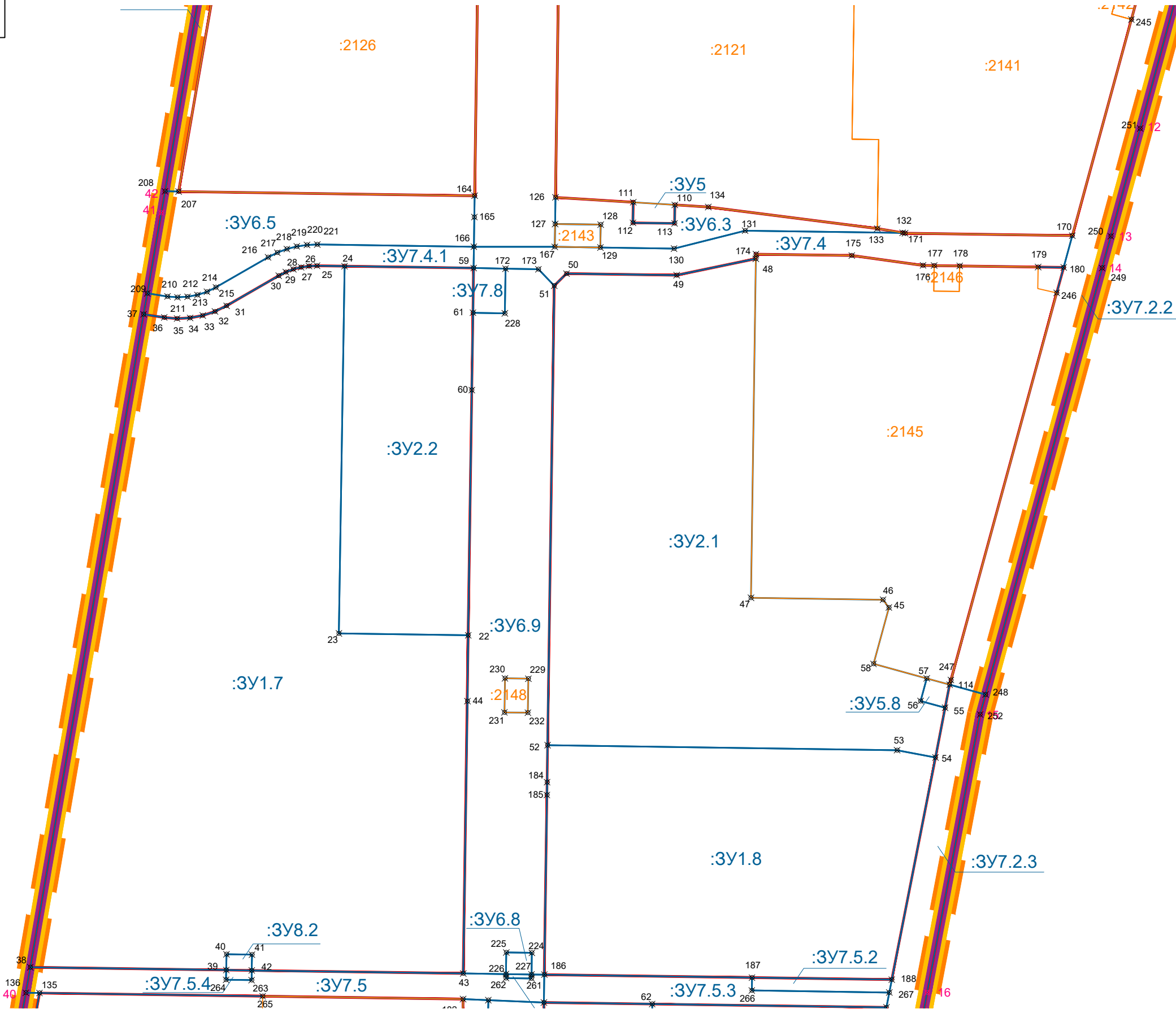


Линия совмещения с листом 2

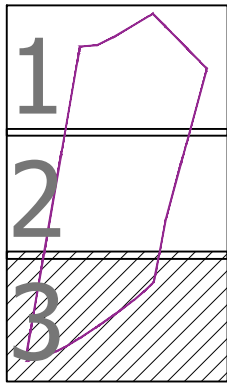
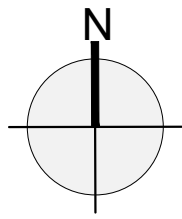
М 1:2000



Линия совмещения с листом 1



Линия совмещения с листом 3



Линия совмещения с листом 2

Условные обозначения:

-  - границы территории, в отношении которой утвержден проект межевания (совпадает с границей территории, применительно к которой осуществляется подготовка документации по планировке территории)
-  - обозначение поворотной точки границы территории, применительно к которой осуществляется подготовка документации по планировке территории
-  - граница планируемого элемента планировочной структуры
-  - граница планируемого элемента планировочной структуры (микрорайона)
-  - красная линия
-  - граница образуемого земельного участка
-  :ЗУ1 - обозначение образуемого земельного участка
-  - обозначение поворотной точки границы образуемого земельного участка
-  - граница изменяемого земельного участка
-  :2145 - кадастровый номер изменяемого земельного участка

Линии отступа от красных линий в целях определения мест допустимого размещения зданий, строений, сооружений устанавливаются на расстоянии 0 м от красных линий

