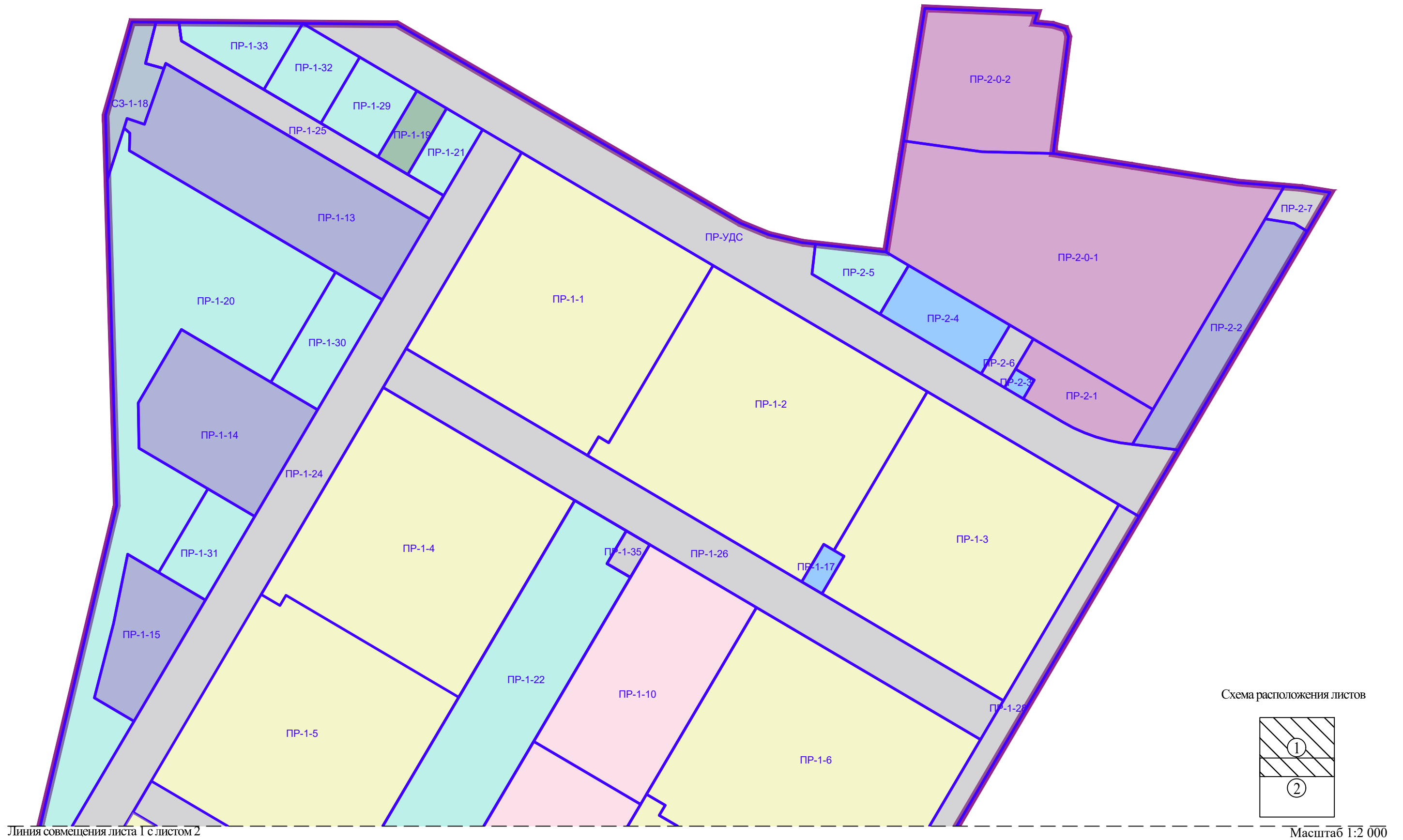


Чертеж планировки территории, отображающий границы зон планируемого размещения объектов капитального строительства

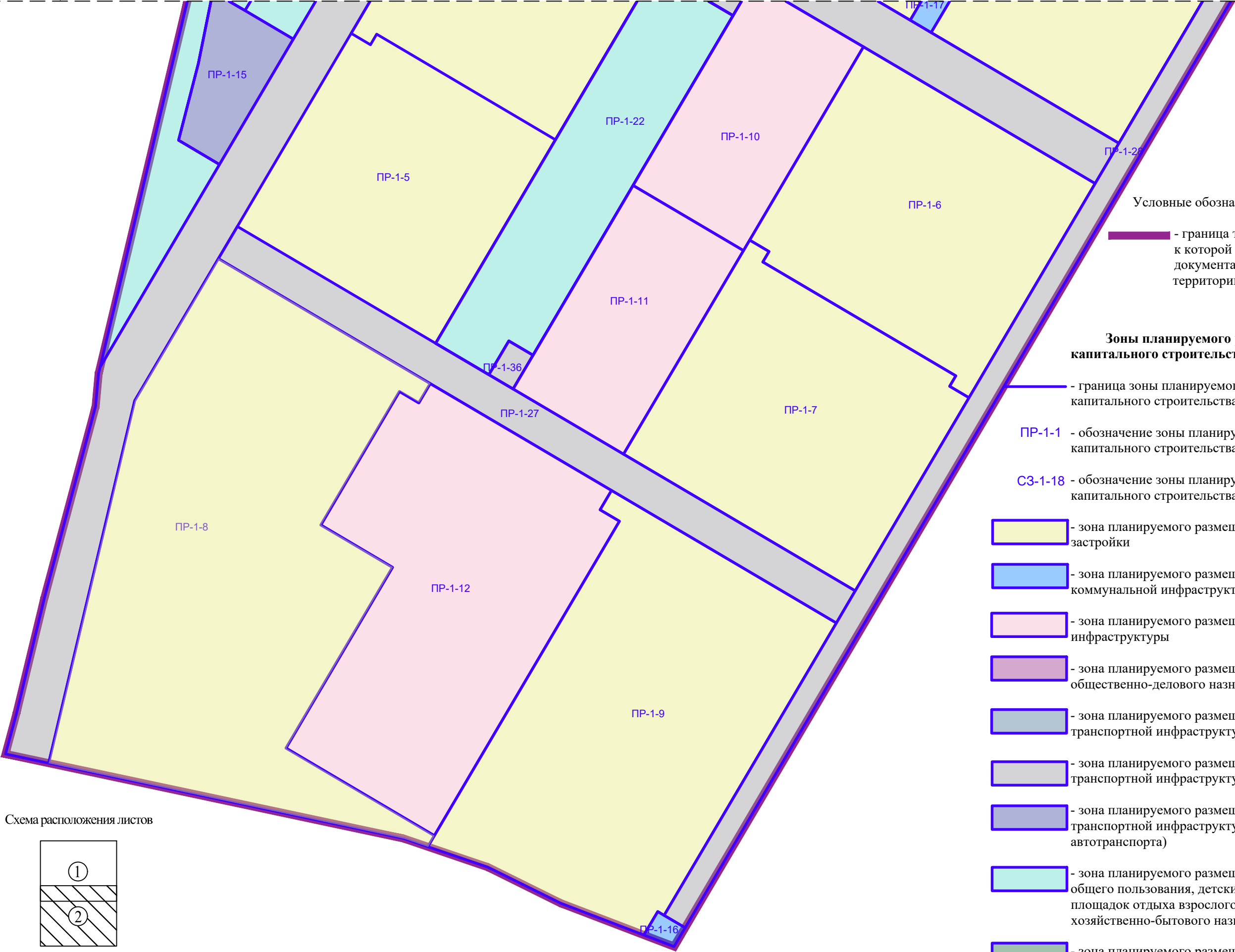
Приложение № 2
к приказу Комитета градостроительной политики
Ленинградской области
от _____ № _____

Условные обозначения представлены на листе 2 настоящего чертежа




Линия совмещения листа 1 с листом 2


Масштаб 1:2 000



Условные обозначения:


 - граница территории, применительно к которой осуществляется подготовка документации по планировке территории


Зоны планируемого размещения объектов капитального строительства:


 - граница зоны планируемого размещения объектов капитального строительства


PR-1-1 - обозначение зоны планируемого размещения объектов капитального строительства


C3-1-18 - обозначение зоны планируемого размещения объектов капитального строительства (существующая застройка)


 - зона планируемого размещения среднетажной жилой застройки


 - зона планируемого размещения объектов коммунальной инфраструктуры


 - зона планируемого размещения объектов социальной инфраструктуры


 - зона планируемого размещения объектов общественно-делового назначения

 - зона планируемого размещения объектов транспортной инфраструктуры (внешний транспорт)

 - зона планируемого размещения объектов транспортной инфраструктуры (улично-дорожной сети)

 - зона планируемого размещения объектов транспортной инфраструктуры (хранения автотранспорта)

 - зона планируемого размещения зеленых насаждений общего пользования, детских и спортивных площадок, площадок отдыха взрослого населения, площадок хозяйственно-бытового назначения

 - зона планируемого размещения зеленых насаждений общего пользования, площадок для выгула собак

Масштаб 1:2 000

Схема расположения листов

