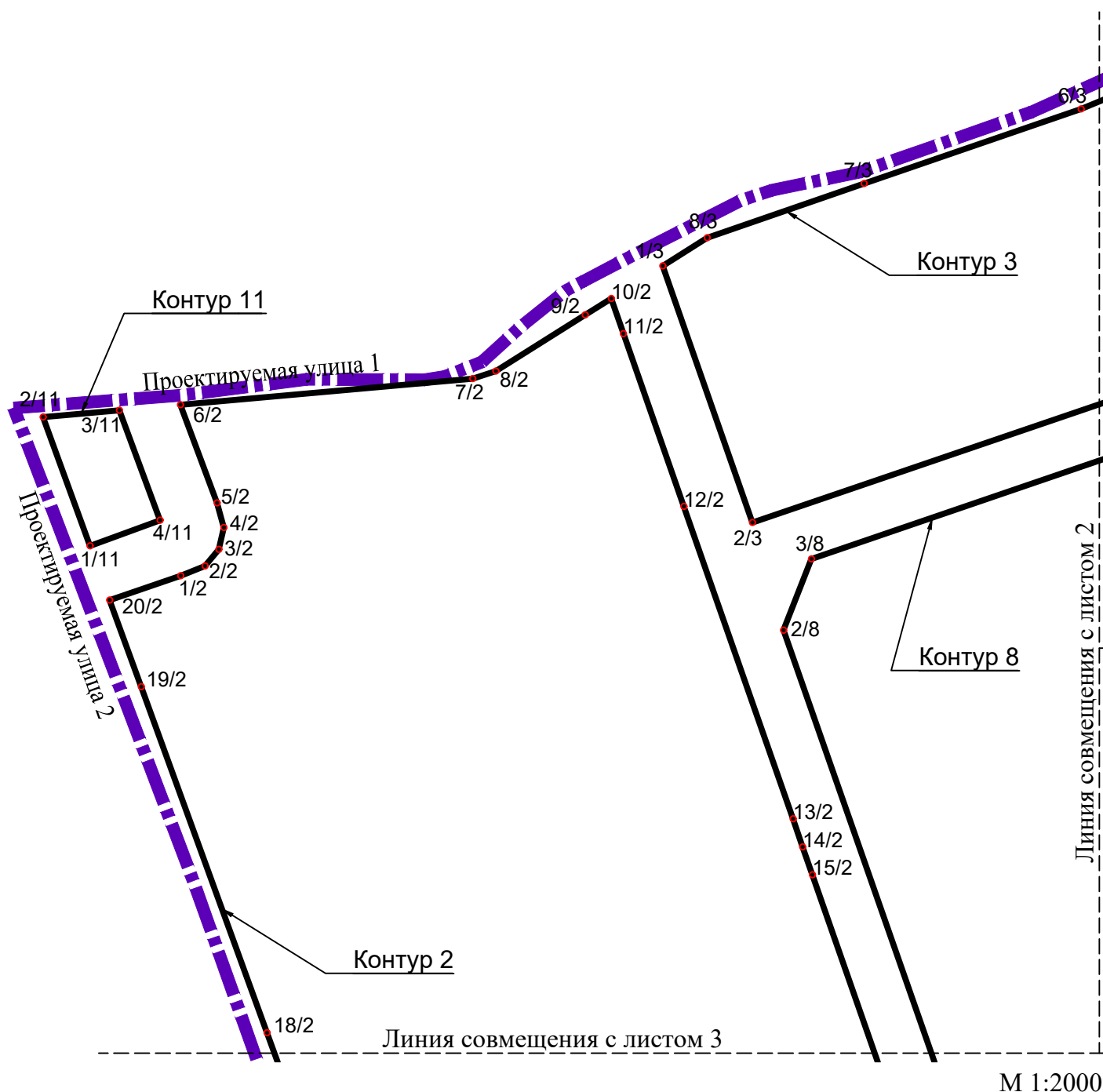




**Чертеж планировки территории, отображающий  
красные линии**



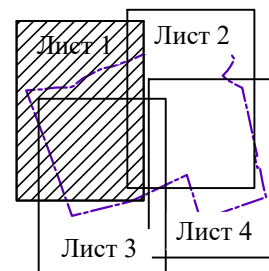
Условные обозначения:

 - границы территории, в отношении которой осуществляется подготовка проекта планировки

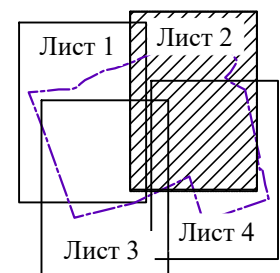
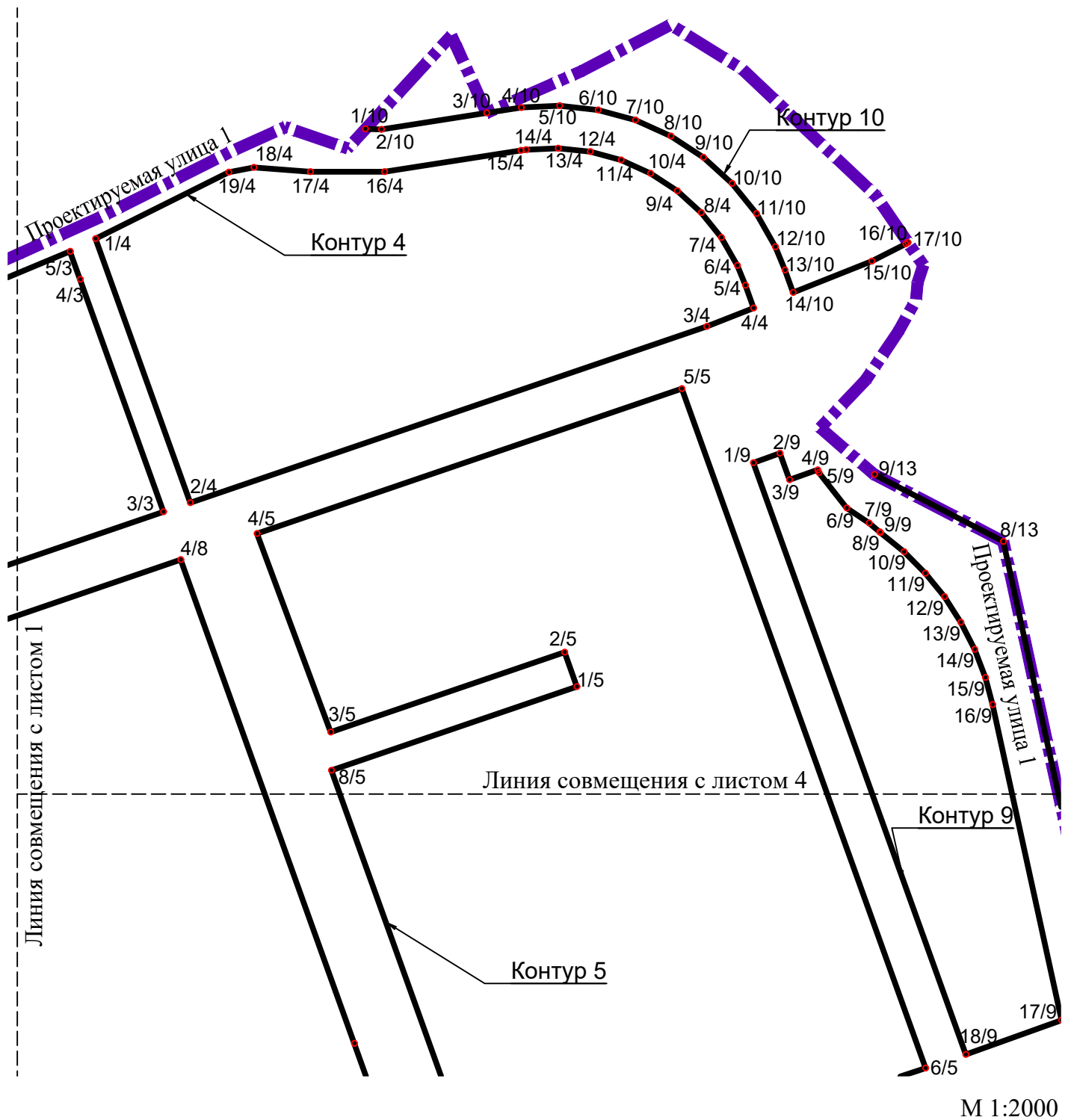
 - устанавливаемые красные линии

Контур 2 - номер контура красной линии

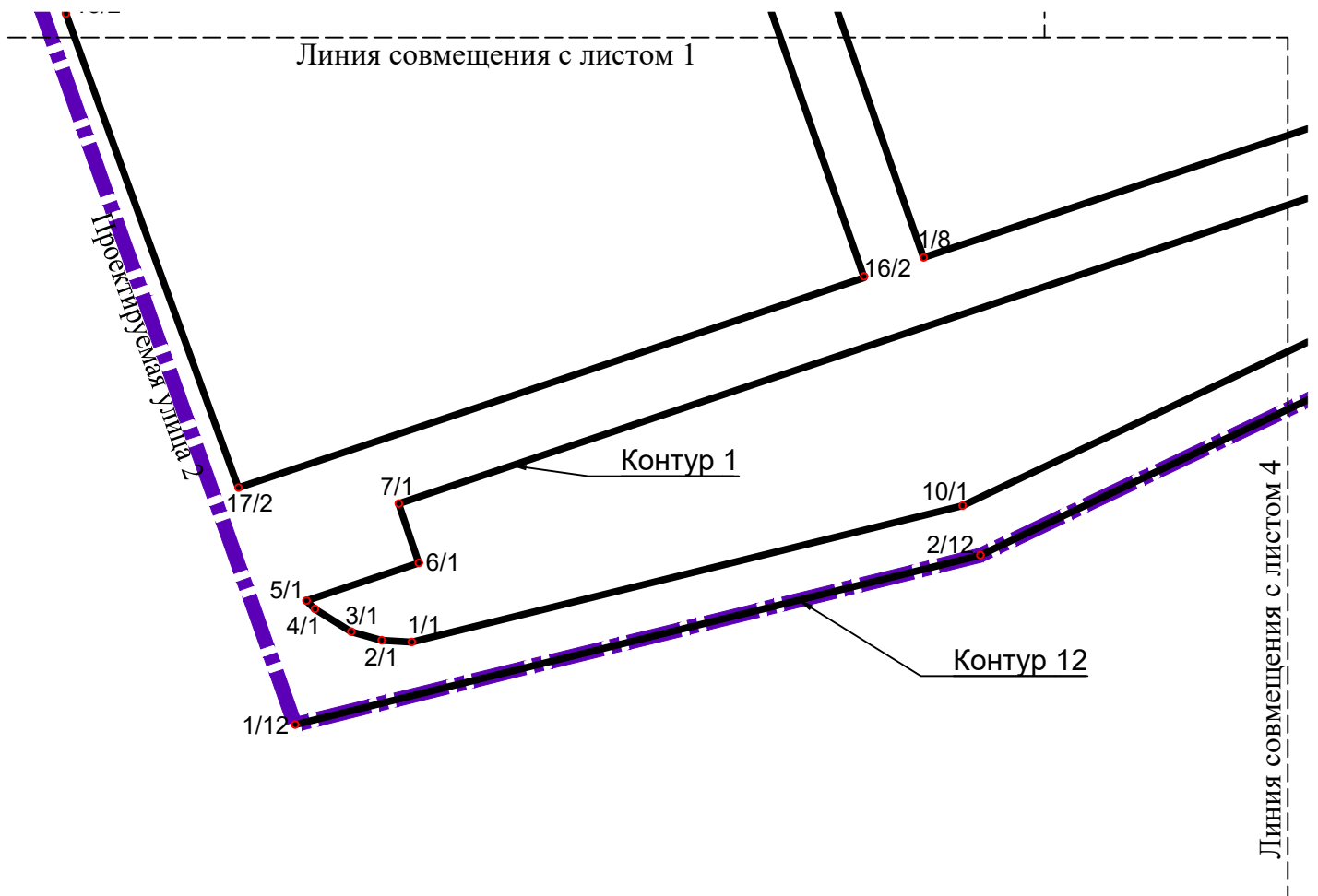
 - номера поворотных точек красных линий



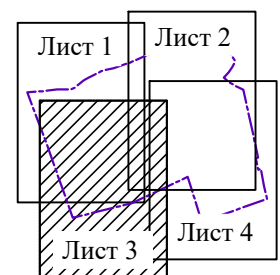




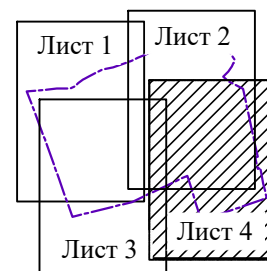
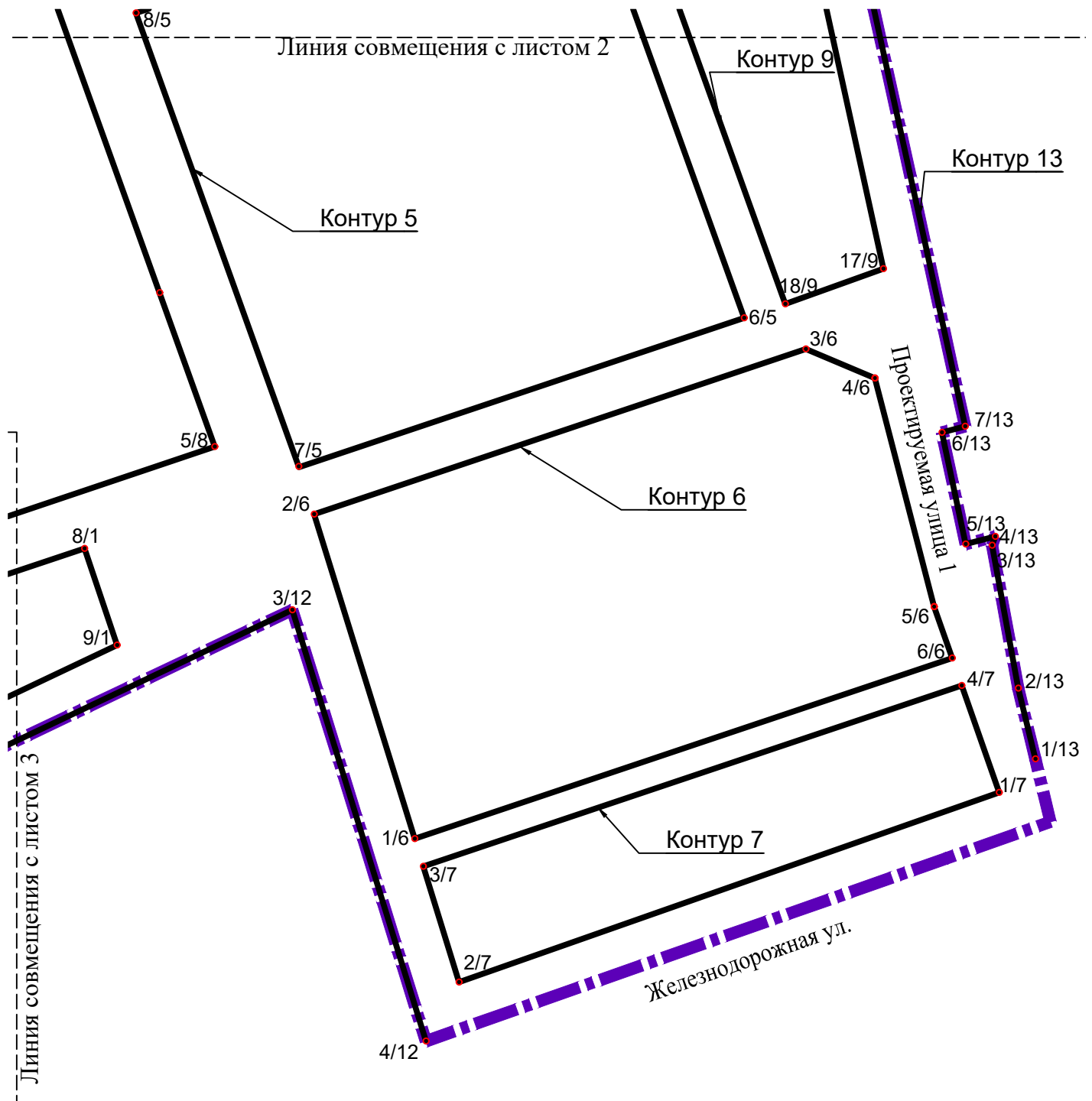




М 1:2000







М 1:2000