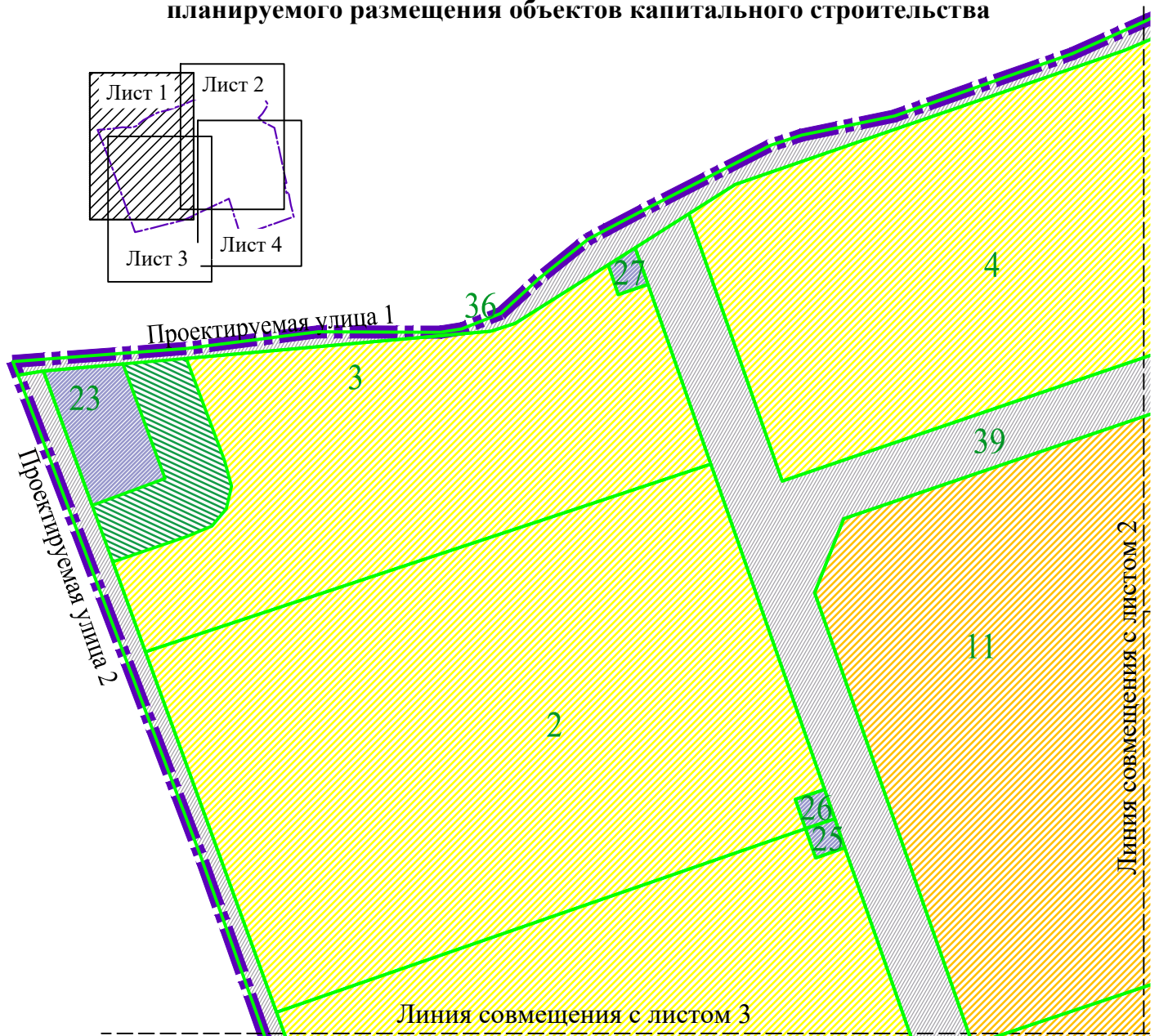


Чертеж планировки территории, отображающий границы зон планируемого размещения объектов капитального строительства










Условные обозначения:


M 1:2000

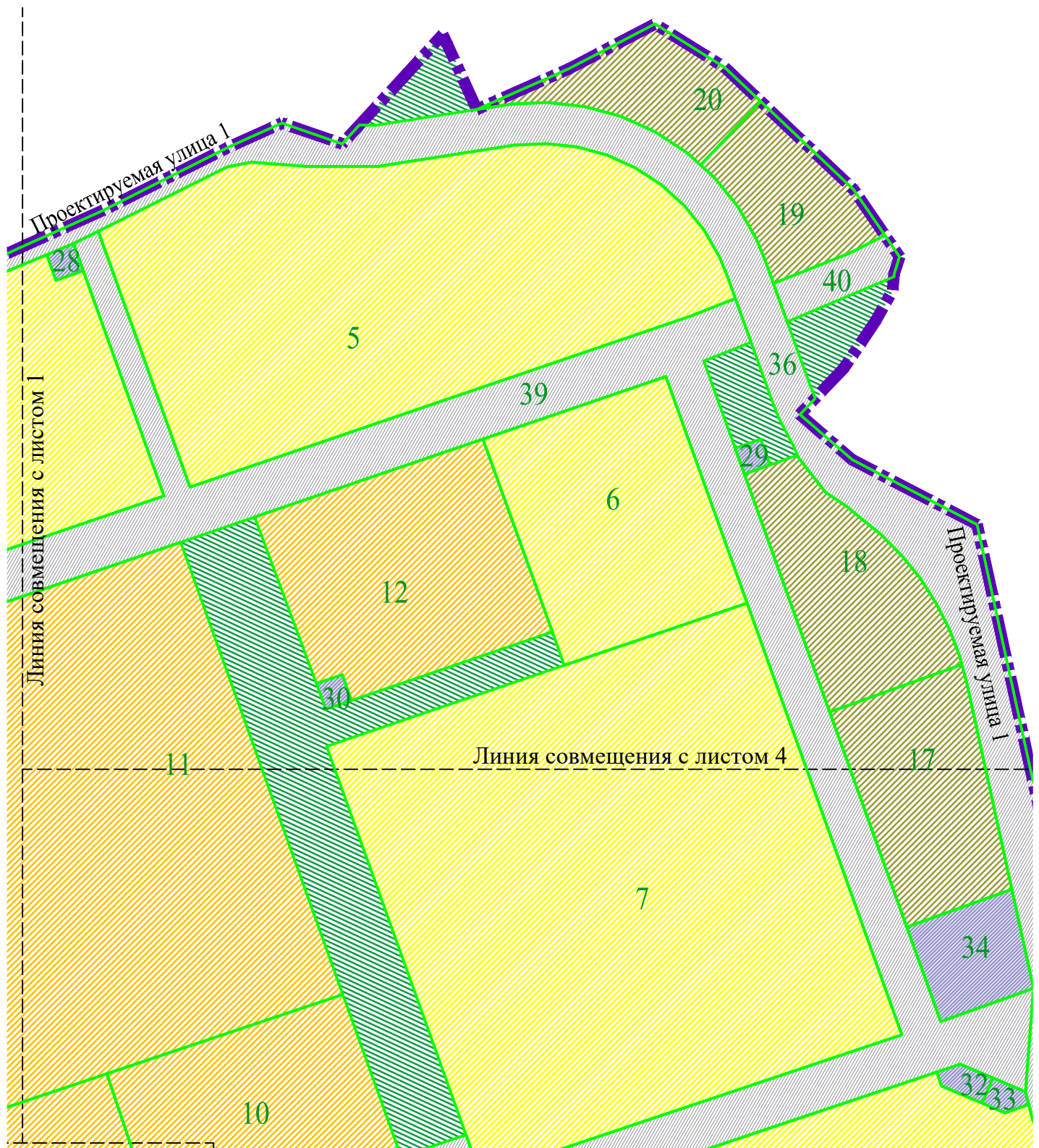
- | | |
|---|---|
| 1 | <ul style="list-style-type: none"> - границы территории, в отношении которой осуществляется подготовка проекта планировки - границы зон планируемого размещения объектов капитального строительства - номер зоны планируемого размещения объектов капитального строительства |
|---|---|

Зоны планируемого размещения объектов капитального строительства:

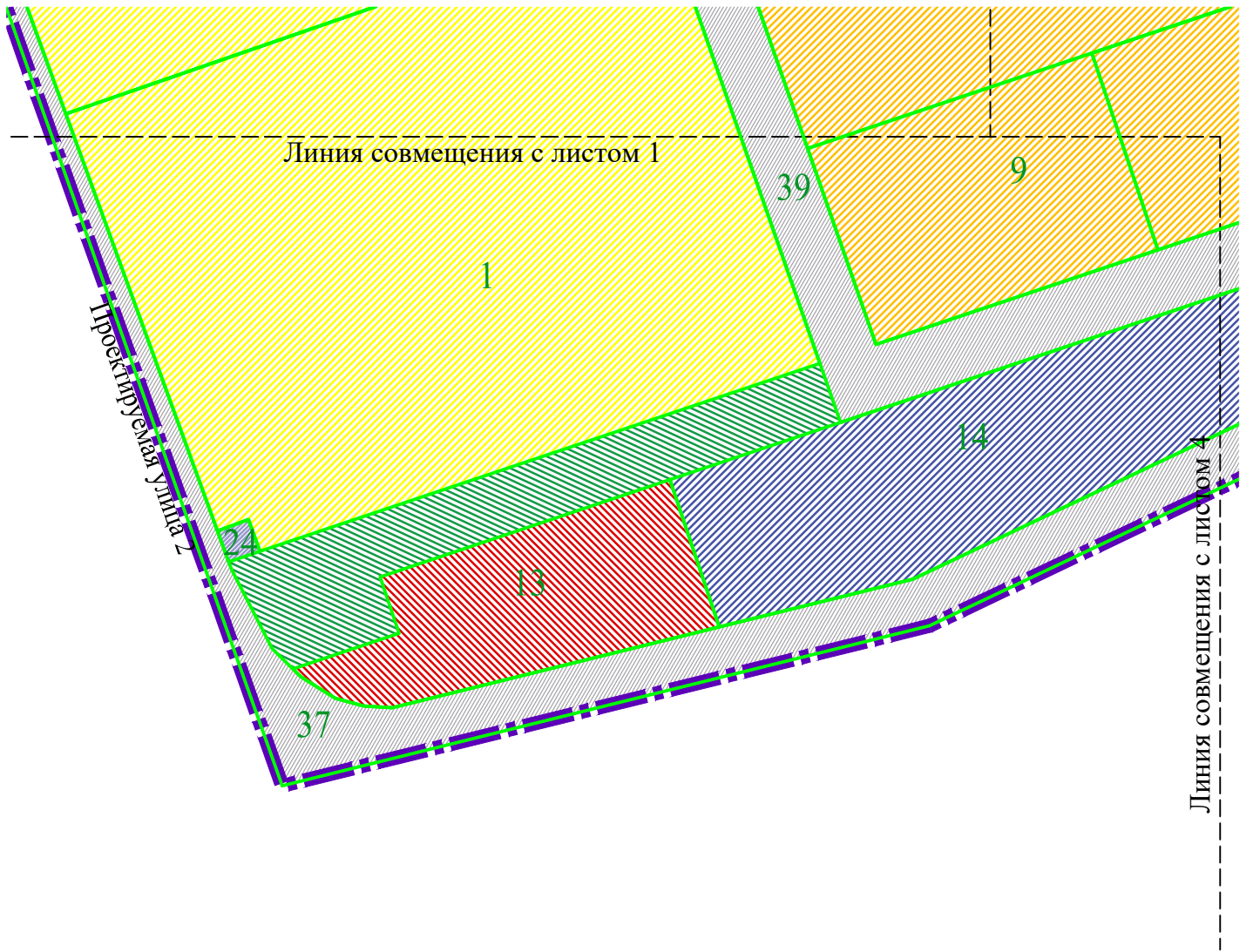
- | | |
|---|--|
|  | - зоны размещения объектов капитального строительства, предназначенных для дошкольного, начального и среднего общего образования |
|  | - зоны размещения многоквартирных домов этажностью восемь этажей со встроенно-пристроенными объектами обслуживания |
|  | - зоны размещения объектов инженерной инфраструктуры |
|  | - зоны размещения объектов хранения автотранспорта |
|  | - зоны размещения объектов обслуживания населения |
|  | - зоны размещения физкультурно-оздоровительных комплексов |
|  | - зоны размещения объектов хранения автотранспорта |

Территории общего пользования:

- - территория планируемого размещения объектов улично-дорожной сети
-  - территория планируемого размещения объектов озеленения и благоустройства



М 1:2000



М 1:2000

