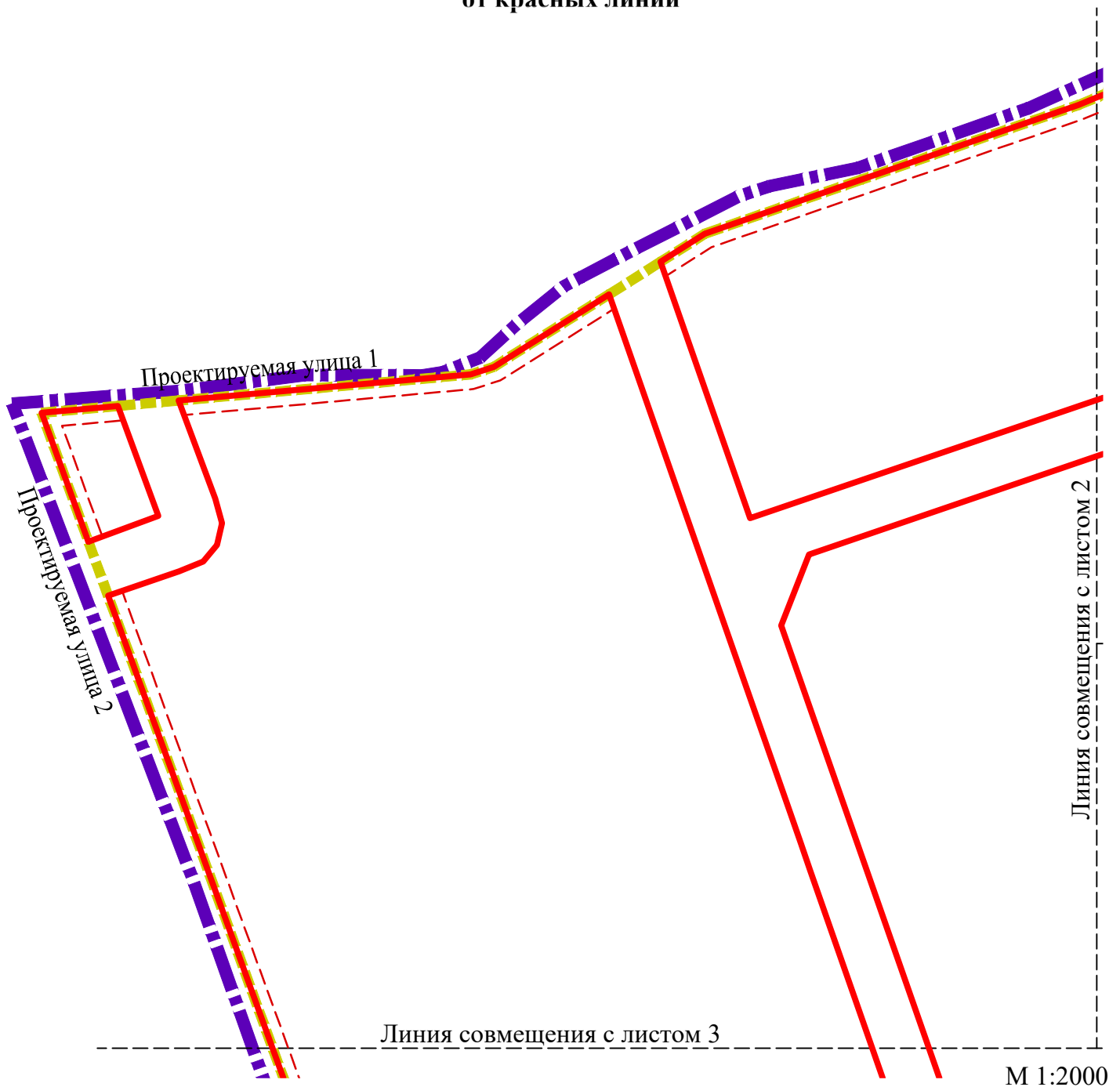




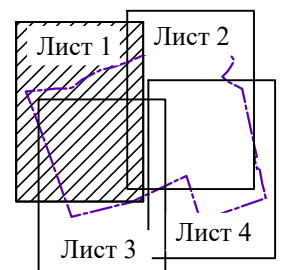


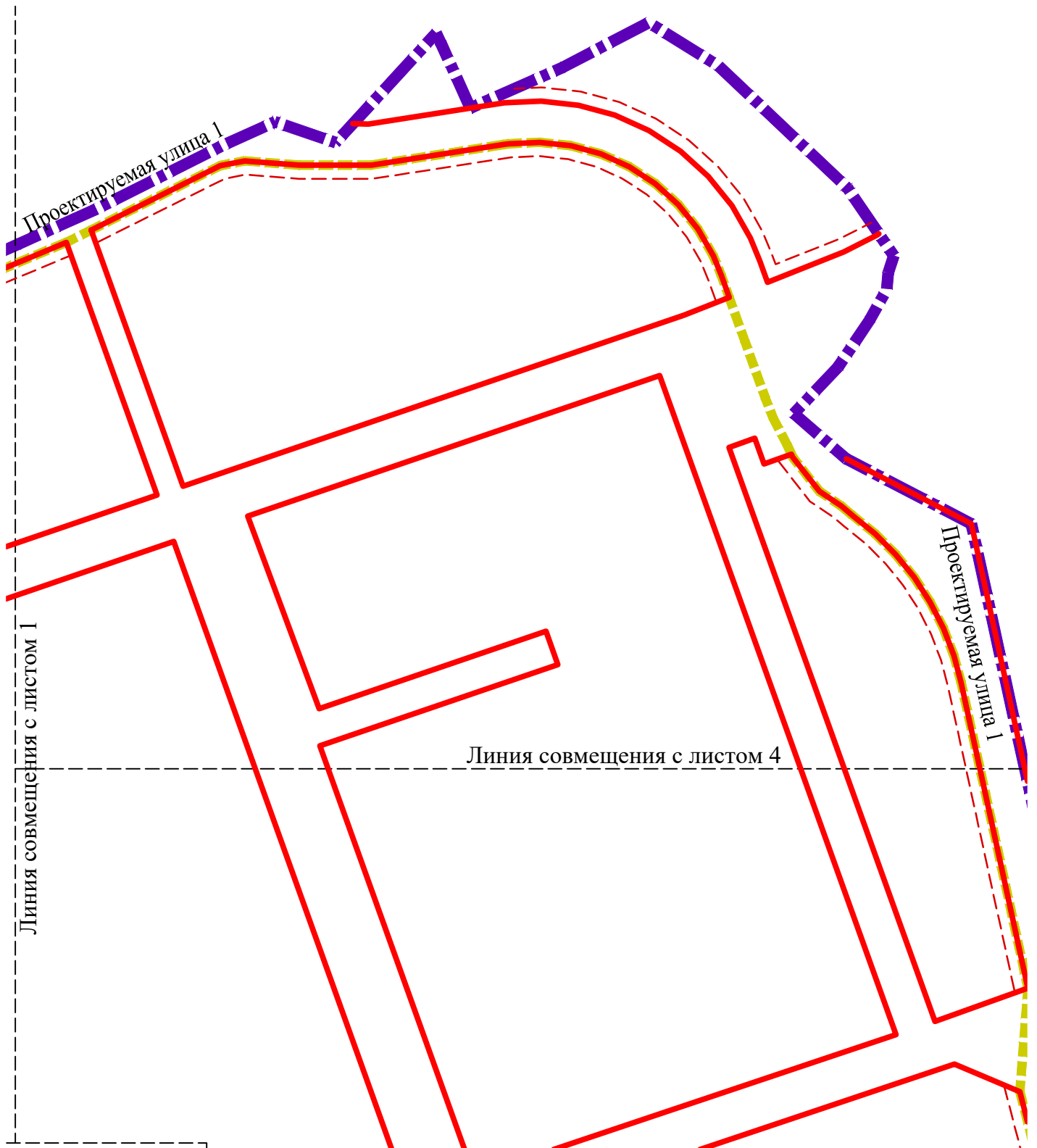
**Чертеж межевания территории, отображающий границы планируемых
элементов планировочной структуры, красные линии, линии отступа
от красных линий**



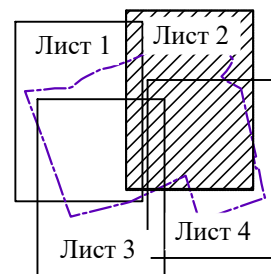
Условные обозначения:


-  - границы территории, в отношении которой осуществляется подготовка проекта межевания
-  - красные линии
-  - линии отступа от красных линий
-  - границы планируемых элементов планировочной структуры



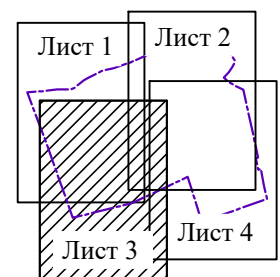


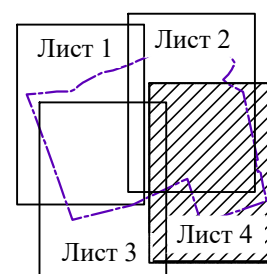
М 1:2000





М 1:2000





М 1:2000