

№ 206002-2015-1897

от 24.02.15

ЛЕНИНГРАДСКАЯ ОБЛАСТЬ

ОБЛАСТНОЙ ЗАКОН

Об утверждении Соглашения по перевозке пассажирским транспортом общего пользования жителей Санкт-Петербурга и жителей Ленинградской области

(Принят Законодательным собранием Ленинградской области
28 января 2015 года)

Статья 1

Утвердить прилагаемое Соглашение по перевозке пассажирским транспортом общего пользования жителей Санкт-Петербурга и жителей Ленинградской области, подписанное в Санкт-Петербурге 14 января 2015 года.

Статья 2


Соглашение по перевозке пассажирским транспортом общего пользования жителей Санкт-Петербурга и жителей Ленинградской области, подписанное в Санкт-Петербурге 14 января 2015 года, вступает в силу со дня официального опубликования настоящего областного закона и распространяется на правоотношения, возникшие с 1 января 2015 года.

Статья 3

Настоящий областной закон вступает в силу со дня его официального опубликования.

Губернатор
Ленинградской области

Санкт-Петербург
24 февраля 2015 года
№ 13-оз



УТВЕРЖДЕНО
областным законом
от 24 февраля 2015 года № 13-оз
(приложение)

СОГЛАШЕНИЕ

по перевозке пассажирским транспортом общего пользования
жителей Санкт-Петербурга и жителей Ленинградской области

СОГЛАШЕНИЕ

по перевозке пассажирским транспортом общего пользования жителей Санкт-Петербурга и жителей Ленинградской области

г. Санкт-Петербург

« 14 » января 2015 года

Санкт-Петербург – субъект Российской Федерации в лице Губернатора Санкт-Петербурга Полтавченко Георгия Сергеевича, действующего на основании Устава Санкт-Петербурга, с одной стороны, и Ленинградская область – субъект Российской Федерации в лице Губернатора Ленинградской области Дрозденко Александра Юрьевича, действующего на основании Устава Ленинградской области, с другой стороны, далее именуемые Сторонами, заключили настоящее Соглашение (далее – Соглашение) о нижеследующем.

1. Предмет Соглашения

1.1. Стороны договорились, что обязуются обеспечить перевозку следующих категорий граждан, имеющих место жительства в Санкт-Петербурге или Ленинградской области, на метрополитене, маршрутах движения наземного пассажирского транспорта общего пользования (трамвай, троллейбус, автобус), установленных Правительством Санкт-Петербурга и указанных в приложении № 1 к Соглашению, и на регулярных автобусных маршрутах Ленинградской области, указанных в приложении № 2 к Соглашению, заказчиками по которым являются исполнительные органы государственной власти Ленинградской области и органы местного самоуправления Ленинградской области (далее – пассажирский транспорт общего пользования):

1.1.1. Лиц, проработавших в тылу в период с 22 июня 1941 года по 9 мая 1945 года не менее шести месяцев, исключая период работы на временно оккупированных территориях СССР, либо награжденных орденами или медалями СССР за самоотверженный труд в период Великой Отечественной войны.

1.1.2. Ветеранов труда после установления (назначения) им пенсии в соответствии с Федеральным законом «О трудовых пенсиях в Российской Федерации»; ветеранов труда, получающих в соответствии с действующим федеральным законодательством пенсии или пожизненное содержание по другим основаниям, граждан, приравненных к ветеранам труда по состоянию на 31 декабря 2004 года, а также ветеранов военной службы при достижении возраста, дающего право на получение пенсии по старости в соответствии с Федеральным законом «О трудовых пенсиях в Российской Федерации».

1.1.3. Реабилитированных лиц и лиц, признанных пострадавшими от политических репрессий и указанных в Законе Российской Федерации «О реабилитации жертв политических репрессий».

1.1.4. Граждан Российской Федерации, являющихся получателями денежных выплат за счет средств федерального бюджета.

1.1.5. Женщин, которым присвоено почетное звание «Мать-героиня» и достигшим возраста, дающего право на получение пенсии по старости.

1.1.6. Одного лица, сопровождающего инвалида по зрению I или II группы или ребенка-инвалида.

1.2. Стороны договорились, что обязуются обеспечить перевозку лиц, проживающих на территории Ленинградской области, получающих трудовую пенсию по старости в соответствии с федеральным законодательством, на автобусных маршрутах регулярных перевозок с посадкой и высадкой пассажиров только в установленных остановочных пунктах, указанных в приложении № 5 к Соглашению.

1.3. Стороны договорились, что обязуются обеспечить перевозку лиц, проживающих на территории Санкт-Петербурга, получающих пенсию в соответствии с федеральным законодательством, на регулярных автобусных маршрутах Ленинградской области, указанных в приложении № 4 к Соглашению.

1.4. Проезд граждан в пассажирском транспорте общего пользования в соответствии с пунктами 1.1-1.3 Соглашения осуществляется при предъявлении месячного единого (трамвай, троллейбус, автобус, метро) именованного льготного билета, проездного билета инвалида и единого социального проездного билета (далее – Проездные билеты), а также паспорта и документа, подтверждающего право на льготу.

При наличии у гражданина Проездного билета с фотографией предъявления паспорта не требуется.

Образцы Проездных билетов, порядок их обращения и реализации (выдачи) определяются уполномоченными исполнительными органами государственной власти Санкт-Петербурга и Ленинградской области.

Стороны обязуются направлять друг другу образцы Проездных билетов.

1.5. Стороны договорились, что в целях выполнения Соглашения назначаются следующие уполномоченные исполнительные органы государственной власти Санкт-Петербурга и Ленинградской области (далее – исполнительные органы):

1.5.1. От Санкт-Петербурга – Комитет по транспорту.

1.5.2. От Ленинградской области – Комитет по жилищно-коммунальному хозяйству и транспорту Ленинградской области.

1.6. Стороны обязуются обеспечить:

автоматизированный учет поездок граждан, указанных в пунктах 1.1.1 - 1.1.6, 1.2 и 1.3 Соглашения, в Санкт-Петербурге и Ленинградской области; обмен данными о количестве поездок граждан, указанных в пунктах 1.1.1 - 1.1.6, 1.2 и 1.3 Соглашения, в Санкт-Петербурге и Ленинградской области.

Обмен данными осуществляется ежемесячно до 15 числа месяца, следующего за отчетным. Данные представляются в электронном виде и на бумажном носителе за подписью руководителя (заместителя руководителя) исполнительного органа.

Данные с указанием номеров носителей Проездных билетов в электронном виде представляются по каждой поездке.

Исполнительные органы вправе назначить уполномоченную организацию по формированию и представлению отчетов в электронном виде (далее – уполномоченная организация).

Стороны обязуются уведомить друг друга об уполномоченной организации по формированию и представлению отчетов в электронном виде.

Стороны обязуются уведомить друг друга путем направления соответствующего письменного извещения в течение трех дней в случае изменения платежных реквизитов, а также при изменении в установленном порядке объемов ассигнований, предусмотренных на реализацию Соглашения.

2. Порядок расчетов между Сторонами

2.1. Расчеты между Сторонами за перевозку граждан, указанных в пунктах 1.1.1-1.1.6, 1.2 и 1.3 Соглашения, осуществляются путем перечисления Сторонами ежемесячно до 25 числа месяца, следующего за отчетным, а в декабре – до 20 числа текущего месяца суммы средств, рассчитанной в соответствии с Методикой расчета объема бюджетных средств на финансирование затрат по перевозке пассажирским транспортом общего пользования жителей Санкт-Петербурга и жителей Ленинградской области согласно приложению №3 к Соглашению.

В случае, если суммы согласно отчетам, составленным на основании данных автоматизированного учета о количестве перевезенных граждан, превысят объемы бюджетных ассигнований, предусмотренных бюджетной росписью исполнительных органов, составляется акт сверки, который является основанием для урегулирования возникшей задолженности.

Перечисление средств в декабре текущего финансового года осуществляется на основании оперативного отчета за декабрь текущего финансового года. В случае, если по итогу работы в декабре отчетного финансового года будет выявлено, что перечисленные на основании оперативного отчета средства не соответствуют фактическим затратам за декабрь отчетного финансового года, исполнительные органы оформляют акт сверки, который является основанием для урегулирования расчетов между Сторонами. На основании акта сверки осуществляются окончательные расчеты между Сторонами, в том числе возврат средств в доход соответствующего бюджета.

В случае наличия отклонений в данных о совершенных поездках и отчетов исполнительных органов в I квартале очередного финансового года исполнительные органы составляют акт сверки расчетов, являющийся основанием для взаиморасчетов между Сторонами.

2.2. В случае выявления исполнительным органом в течение отчетного месяца случаев невыполнения обязательств в части, касающейся перевозок по Проездным билетам категорий граждан, указанных в пунктах 1.1.1-1.1.6, 1.2 и 1.3 Соглашения, исполнительный орган одной Стороны в семидневный срок направляет исполнительному органу другой Стороны представление о наличии неисполненных обязательств (далее – представление).

2.2.1. Основаниями подготовки представления являются:

непосредственное обнаружение должностными лицами исполнительного органа либо уполномоченной организацией данных, указывающих на наличие неисполненных обязательств;

поступившие от государственных органов, органов местного самоуправления или общественных объединений материалы, указывающие на наличие неисполненных обязательств;

проверенные в установленном порядке обращения и заявления физических и юридических лиц, а также сообщения в средствах массовой информации, содержащие данные, указывающие на наличие неисполненных обязательств.

2.2.2. До 20 числа месяца, следующего за отчетным, протоколом совместного совещания исполнительных органов оформляется факт исполнения (неисполнения) обязательств и определяется объем финансирования за отчетный месяц.

2.3. Исполнительный орган или уполномоченная организация вправе осуществлять проверку отчетов, составленных другой Стороной, при этом уполномоченная организация представляет в исполнительный орган заключение по проведенной проверке, которое является основанием для оплаты представленных отчетов или устранения выявленных несоответствий, в 10 дневный срок после его доведения до исполнительного органа другой Стороны.

2.4. В том случае, если одна Сторона нарушает сроки перечисления средств за перевозку граждан, указанные в пункте 2.1 Соглашения, другая Сторона может приостановить выполнение обязательств по данному пункту, однако это не освобождает Стороны от выполнения обязательств по перевозке пассажиров в соответствии с пунктами 1.1 - 1.3 Соглашения.

3. Срок действия Соглашения

3.1. Соглашение в части, касающейся выполнения обязательств по пунктам 1.1-1.3 Соглашения, действует с 1 января 2015 года по 31 декабря 2017 года.

3.2. Соглашение в части, касающейся выполнения обязательств по пункту 2.1 Соглашения, действует с 1 января 2015 года до полного выполнения Сторонами обязательств.


4. Иные условия Соглашения


4.1. Соглашение составлено в двух экземплярах, имеющих одинаковую юридическую силу.


4.2. Исполнительные органы имеют право вносить изменения в приложения № 1 – 5 к Соглашению путем оформления дополнительного соглашения, письменно уведомив об этом друг друга в срок не менее пяти рабочих дней.


В случае оперативных изменений маршрутов, указанных в приложениях №1, 2, 4 и 5 к Соглашению, носящих временный характер (на срок до одного месяца), исполнительные органы вправе письменно уведомить об этом друг друга не менее чем за пять рабочих дней без оформления дополнительного соглашения.

4.3. Исполнительные органы имеют право осуществлять мероприятия по проведению контроля выполнения условий Соглашения с привлечением уполномоченных организаций.

Губернатор
Санкт-Петербурга

С. Полтавченко



Губернатор
Ленинградской области

А. Ю. Дрозденко



Приложение № 1
к Соглашению по перевозке пассажирским
транспортом общего пользования жителей
Санкт-Петербурга и жителей Ленинградской
области
от 22.01.2015 № 4-пс

МАРШРУТЫ

наземного пассажирского транспорта общего пользования

№ п/п	Номер маршрута	Начальный пункт	Конечный пункт	Город, пригород	Средняя протяжен- ность маршрута	Количество рейсов на маршруте по дням недели				Количество подвижного состава, ед.	Вмести- мость	Вид тарифа	Стоимость проезда по маршруту	Примечания
						будни	пятница	суббота	воскресенье					
1	2	3	4	5	6	7	8	9	10	11	12	13	14	15
Автобусные маршруты регулярных перевозок с посадкой и высадкой пассажиров только в установленных остановочных пунктах														
1	1л	г. Ломоносов, вокзал	Малая Ижора	г.	10,63	38	38	38	38	2	Б	Единый	28	
2	1	Автобусная станция "Наличная"	Новосибирская ул.	г.	15,75	226	226	124	124	24	Б	Единый	28	
3	1Кр	Ленинградская пристань	Макаровские ворота	г.	4,5	42	42	42	42	2	Б	Единый	28	
4	2	ж.-д. станция Лигово	Театральная пл.	г.	20,3	213	213	145	145	22	Б	Единый	28	
5	2А	ж.-д. станция Лигово	Комсомольская пл.	г.	14,58	140	140	140	140	6	Б	Единый	28	
6	2Кр	Ленинградская пристань	Форт "Шанс"	г.	10,38	20	20	20	20	1	Б	Единый	28	
7	3	ул. Косюшко	Театральная пл.	г.	20,09	186	186	84	84	22	Б, ОБ	Единый	28	
8	3а-л	Ораниенбаумский пр.	г. Ломоносов, вокзал	г.	5,97	1	1	0	0	0	Б	Единый	28	
9	3л	г. Ломоносов, вокзал	г. Ломоносов, вокзал (кольцевой маршрут)	г.	8,47	56	56	56	56	2	Б	Единый	28	
10	3Кр	Ленинградская пристань	Квартал 19Б	г.	8,15	82	82	73	73	5	Б	Единый	28	
11	4	Уткина Заводь	Река Оккервиль	г.	7,86	122	122	122	122	5	Б	Единый	28	
12	4л	г. Ломоносов, вокзал	Бизнес-парк "Маргатынкино"	г.	5,75	36	36	34	34	1	Б	Единый	28	
13	5	ул. Грибакиных	Станция метро "Даложская"	г.	17,72	64	64	64	64	8	Б	Единый	28	
14	6	ул. Кораблестроителей	пл. Стачек	г.	14,92	190	190	171	171	17	Б, ОБ	Единый	28	
15	6л	г. Ломоносов, вокзал	Швейцарская ул.	г.	3,65	24	24	24	24	1	Б	Единый	28	
16	7	ул. Кораблестроителей	Московский вокзал	г.	15,54	259	259	188	188	27	Б, ОБ	Единый	28	
17	7л	г. Ломоносов, вокзал	г. Ломоносов, вокзал (кольцевой маршрут)	г.	8,47	56	56	56	56	3	Б	Единый	28	

1	2	3	4	5	6	7	8	9	10	11	12	13	14	15
18	8	Уткина заводь	Станция метро "Площадь Александра Невского"	г	13,17	198	198	134	134	14	Б, ОБ	Единый	28	
19	9	Коломяги, автобусный парк №2	пл. Мужества	г	10,23	198	198	130	130	11	Б, ОБ	Единый	28	
20	10	Автобусная станция "Крестовский остров"	Балтийский вокзал	г	12,57	109	109	109	109	8	Б	Единый	28	
21	11	Троицкое поле	ж-д станция Предпортовая	г	15,77	189	189	187	187	15	Б, ОБ	Единый	28	
22	12	ул. Подвойского	Ропинская ул.	г	22,69	142	142	124	124	19	Б, ОБ	Единый	28	
23	13	ул. Костюшко	Авиатородок	г	11,63	235	235	129	129	19	Б, ОБ	Единый	28	
24	13 А	ул. Костюшко	ул. Пилотов, д. 61	г	12,53	14	14	14	14	1	Б	Единый	28	Сезонный маршрут
25	14	Автобусная станция "Крестовский остров"	Станция метро "Выборская"	г	10,93	136	136	136	136	8	Б	Единый	28	
26	15	Белорусская ул.	пл. Восстания	г	14,68	138	138	88	88	15	Б, ОБ	Единый	28	
27	16	Звездная ул.	Станция метро "Парк Победы"	г	6,25	158	158	172	172	6	Б	Единый	28	
28	17	Автобусная станция "Кировский завод"	Угловая гавань	г	7	24	24	24	24	1	Б	Единый	28	
29	18	ул. Стойкости	Корабельная ул.	г	11,7	38	38	0	0	2	Б	Единый	28	
30	18А	ул. Стойкости	Станция метро "Ленинский пр."	г	7,86	0	0	36	36	1	Б	Единый	28	
31	19	Автобусная станция "Белорусская ул."	Молокозавод №4	г	9,49	12	12	0	0	1	Б	Единый	28	
32	20	Автобусная станция "Кировский завод"	Стадион "Пингвин"	г	15,90	133	133	74	74	11	Б, ОБ	Единый	28	
33	21	Ленская ул.	Станция метро "Ладоская"	г	6,41	264	264	223	223	10	Б, ОБ	Единый	28	
34	22	ул. Стасовой	Двинская ул.	г	21,18	189	189	175	175	23	Б, ОБ	Единый	28	
35	23	Автобусная станция "Белорусская ул."	Ново-Ковалево, 3-я линия	г	7,64	24	24	24	24	1	Б	Единый	28	
36	24	Хасанская ул.	Станция метро "Василеостровская"	г	17,20	200	200	175	175	20	Б, ОБ	Единый	28	
37	25	Автобусная станция "Крестовский остров"	Белоостровская ул.	г	10,77	120	120	120	120	6	Б	Единый	28	
38	25А	Автобусная станция "Крестовский остров"	Белоостровская ул.	г	7,34	20	20	0	0	1	Б	Единый	28	
39	26	Автобусная станция "Кировский завод"	Московский вокзал	г	22,41	153	153	101	101	17	Б	Единый	28	
40	27	Автобусная станция "Белорусская ул."	Театральная пл.	г	18,74	226	226	187	187	26	Б, ОБ	Единый	28	
41	28	Автобусная станция "Белорусская ул."	Финляндский вокзал	г	13,02	61	61	61	61	6	Б	Единый	28	
42	29	Карбюраторный завод	Станция метро "Московские ворота"	г	11,26	75	75	46	0	7	Б	Единый	28	

1	2	3	4	5	6	7	8	9	10	11	12	13	14	15
43	30	Рябовское шоссе, д.117	Станция метро "Даложская"	г	10,26	75	75	75	75	4	Б	Единый	28	
44	31	ул. Костюшко	Станция метро "Елизаровская"	г	12,90	135	135	118	118	14	Б, ОБ	Единый	28	
45	32	Белоостровская ул., д.20а	Туристская ул.	г	8,10	90	90	58	58	4	Б	Единый	28	
46	33	Автобусная станция "Цискаревка"	Станция метро "Черная речка"	г	10,12	241	241	194	194	15	Б	Единый	28	
47	34	Звездная ул.	пос. Шушары, Школьная ул.	г	6,94	126	126	125	125	4	Б	Единый	28	
48	35	Канонерский о-в	Станция метро "Парвская"	г	5,19	9	9	0	0	1	Б	Единый	28	
49	35А	Двинская ул.	Станция метро "Парвская"	г	3,18	2	2	0	0	0	Б	Единый	28	
50	36	Автобусная станция "Звездная ул."	Бухарестская ул.	г	12,16	117	117	117	117	8	Б	Единый	28	
51	37	Автобусная станция "Белорусская ул."	Финляндский вокзал	г	13,3	104	104	88	88	7	Б	Единый	28	
52	38	Репищева ул.	Физико-технический институт им. Иоффе	г	12,61	54	54	54	54	4	Б	Единый	28	
54	39-Э	Владимирская пл.	Аэропорт Пулково-1	г	20,78	8	8	8	8	2	Б, ОБ	Единый	28	
55	39А	Станция метро "Московская"	Аэропорт Пулково-1	г	12,67	94	94	94	94	5	ОБ	Единый	28	
56	40	Суздальский пр	Коломяги, автобусный парк №2	г	21,45	132	132	95	95	15	Б	Единый	28	
57	41	ул. Кораблестроителей	ул. Кораблестроителей (кольцевой маршрут)	г	13,13	60	60	60	60	5	Б	Единый	28	
58	42	ул. Кораблестроителей	ул. Кораблестроителей (кольцевой маршрут)	г	13,13	60	60	60	60	5	Б	Единый	28	
59	43	Порт	Балтийский вокзал	г	4,83	119	119	125	125	4	Б	Единый	28	
60	44	Репищева ул.	Станция метро "Удельная"	г	3,9	112	112	116	116	3	Б	Единый	28	
61	45	Афонская ул.	Станция метро "Удельная"	г	2,48	90	90	90	90	1	Б	Единый	28	
62	46	Таллинская ул.	Белоостровская ул.	г	17,69	177	177	126	126	19	Б	Единый	28	
63	47	ул. Кораблестроителей	Университетская наб	г	9,06	122	122	122	122	7	Б	Единый	28	
64	48	Троицкое поле	Станция метро "Обухово"	г	5,06	59	59	59	59	2	Б	Единый	28	
65	49	Двинская ул.	пл. Ленина	г	12,46	157	157	122	122	13	Б	Единый	28	
66	50	Автобусная станция "М.Балканская ул."	Станция метро "Московские ворота"	г	14,93	141	141	94	94	10	Б, ОБ	Единый	28	
67	51	ул. Грибакиных	Завод железобетонных изделий №1	г	6,83	84	84	84	84	3	Б	Единый	28	
68	53	Троицкое поле	Станция метро "Кулчино"	г	9,7	64	64	64	56	3	Б	Единый	28	

1	2	3	4	5	6	7	8	9	10	11	12	13	14	15
69	54	Автобусная станция "М.Балканская ул."	пл. Пролетарской Диктатуры	г	19,44	181	181	154	154	17	Б	Единый	28	
70	55	Галинская ул.	Тульская ул.	г	5,55	64	64	64	64	2	Б	Единый	28	
71	56	Автобусная станция "М.Балканская ул."	Станция метро "Ломоносовская"	г	13,08	226	226	91	91	22	Б, ОБ	Единый	28	
72	57	Автобусная станция "М.Балканская ул."	Станция метро "Водковская"	г	10,78	84	84	84	84	5	Б	Единый	28	
73	58	Хрустальная ул.	Атаманская ул.	г	6,98	36	36	0	0	2	Б	Единый	28	
74	59	Звездная ул.	Станция метро "Бухарестская"	г	14,56	125	125	96	96	7	Б	Единый	28	
75	60	Суздальский пр.	Станция метро "Лесная"	г	14,29	138	138	124	124	9	Б	Единый	28	
76	61	дер. Новая	дер. Новая (кольцевой маршрут)	г	18,72	39	39	39	39	5	Б	Единый	28	
77	62	ул. Костюшко	Станция метро "Московские ворота"	г	8,88	78	78	56	56	5	Б	Единый	28	
78	63	ул. Костюшко	Станция метро "Кулчино"	г	12,18	80	80	82	82	5	Б	Единый	28	
79	64	Звездная ул.	ж.-д. платформа Воздухоплавательный парк	г	14,43	48	48	48	48	4	Б	Единый	28	
80	64А	Звездная ул.	Роцинская ул.	г	10,31	12	12	12	12	1	Б	Единый	28	
81	65	Двинская ул.	Площадь Александра Невского	г	10,48	180	180	180	180	12	Б	Единый	28	
82	66	Автобусная станция "Кировский завод"	Канонерский о-в	г	12,15	109	109	76	76	10	Б	Единый	28	
83	67	Балтийский вокзал	Канонерский о-в	г	5,49	124	124	124	124	3	Б	Единый	28	
84	67А	Двинская ул.	Канонерский о-в	г	2,23	12	12	12	12	0	Б	Единый	28	
85	67Б	Двинская ул.	Балтийский вокзал	г	3,11	8	8	8	8	0	Б	Единый	28	
86	68	Счастливая ул.	Ленинградский электромеханический завод	г	13,07	100	100	100	100	8	Б	Единый	28	
87	69	Автобусная станция "Ул. Лемьяна Бедного"	Станция метро "Политехническая"	г	10,46	100	100	100	100	5	Б	Единый	28	
88	70	Двинская ул.	Двинская ул. (кольцевой маршрут)	г	15,21	42	42	42	42	3	Б	Единый	28	
89	71	Двинская ул.	Двинская ул. (кольцевой маршрут)	г	15,33	38	38	37	37	3	Б	Единый	28	
90	72	Звездная ул.	Станция метро "Кировский завод"	г	18,39	84	84	92	92	11	Б	Единый	28	
91	73	Счастливая ул.	пл. Стачек	г	9,2	80	80	80	80	5	Б	Единый	28	
92	74	Автобусная станция "М.Балканская ул."	пл. Пролетарской Диктатуры	г	21,37	244	244	190	190	32	Б, ОБ	Единый	28	

1	2	3	4	5	6	7	8	9	10	11	12	13	14	15
93	75	Автобусная станция "Ул. Жени Егоровой"	Новоселки	г	18	67	67	67	54	7	Б	Единый	28	
94	76	ж.-д. станция Московская Сортировочная	Московский вокзал	г	11,01	163	163	129	129	8	Б	Единый	28	
95	77	Белорусская ул.	Станция метро "Ладожская"	г	6,82	218	218	144	144	8	Б	Единый	28	
96	79	Станция метро "Черная речка"	Глухарская ул.	г	9,45	136	136	124	124	7	Б	Единый	28	
97	80	Автобусная станция "ул. Жени Егоровой"	ж.-д. станция Пискаревка	г	17,44	117	117	117	117	13	Б, ОБ	Единый	28	
98	81	Счастливая ул.	Торики, ул. Политрука Пасечника	г	15,00	26	26	22	22	1	Б	Единый	28	
99	82	Автобусная станция "Пискаревка"	Станция метро "Ладожская"	г	8,95	146	146	146	146	10	Б, ОБ	Единый	28	
100	83	Автобусная станция "Кировский завод"	ул. Доблести	г	8,57	117	117	123	123	5	Б	Единый	28	
101	84	ж.-д. станция Песочная	Новоселки	г	17	9	9	9	0	0	Б	Единый	28	
102	84а	пос. Левашово, вокзал	Новоселки, карьер	г	4,9	2	2	2	12	0	Б	Единый	28	
103	84шк	ж.-д. станция Песочная	Новоселки	г	13,9	1	1	1	0	0	Б	Единый	28	
104	85	Глухарская ул.	Станция метро "Озерки"	г	11,85	166	166	104	104	12	Б	Единый	28	
105	86	Автобусная станция "ул. Жени Егоровой"	Финляндский вокзал	г	13,70	221	221	165	165	21	Б, ОБ	Единый	28	
106	87	ж.-д. станция Лигово	пр. Маршала Жукова	г	6,61	103	103	103	103	3	Б	Единый	28	
107	88	ул. Стойкости	Станция метро "Проспект Ветеранов"	г	5,55	90	90	86	86	3	Б	Единый	28	
108	89	ул. Стойкости	Станция метро "Проспект Ветеранов"	г	6,55	80	80	80	80	3	Б	Единый	28	
109	90	ул. Коестюшко	Южное кладбище	г	19,53	20	20	30	30	2	Б	Единый	28	
110	91	ж.-д. станция Московская Сортировочная	Московский вокзал	г	12,78	126	126	124	124	9	Б	Единый	28	
111	92	Белорусская ул.	Станция метро "Ладожская"	г	9,02	205	205	202	202	11	Б, ОБ	Единый	28	
112	93	Автобусная станция "Лахтинский район"	Суздальский пр., угол пр. Культуры	г	26,80	203	203	178	178	29	Б, ОБ	Единый	28	
113	94	Автобусная станция "Ручьи"	Станция метро "Черная речка"	г	13,96	80	80	78	78	6	Б	Единый	28	
114	95	пр. Александровской Фермы	Ропшинская ул.	г	15,14	129	129	94	94	11	Б	Единый	28	
115	96	М. Балканская ул.	ж.-д. станция Обухово	г	10,48	106	106	103	103	5	Б	Единый	28	
116	97	Троицкое поле	ул. Коллонтай	г	16,31	102	102	104	104	7	Б	Единый	28	

1	2	3	4	5	6	7	8	9	10	11	12	13	14	15
117	98	Автобусная станция "пр.Культуры"	Станция метро "Черная речка"	г	11,46	168	168	113	113	10	Б	Единый	28	
118	99	Автобусная станция "Ул. Жени Егоровой"	пос. Бугры	г	8,64	58	58	56	56	4	Б	Единый	28	
119	99шк	ул. Орбели	пос. Бугры	г	8,6	2	2	2	0	0	Б	Единый	28	
120	100	Автобусная станция "Наличная ул."	Станция метро "Василеостровская"	г	5,5	89	89	89	89	4	Б	Единый	28	
121	101	г. Кронштадт, Гражданская ул.	Станция метро "Старая Деревня"	г	39,10	163	163	163	163	18	Б	Единый	28	
122	101А	г. Кронштадт, 19-й квартал	Станция метро "Старая Деревня"	г	36,98	1	1	1	1	0	Б	Единый	28	
123	102	Автобусная станция "пр. Культуры"	Гипермаркет "Лента"	г	22,70	139	139	102	102	21	Б, ОБ	Единый	28	
124	103	Автобусная станция "пр. Культуры"	ул. Коммуны, угол Приютовского пр.	г	20,45	18	18	18	18	3	Б	Единый	28	
125	104	Автобусная станция "ул. Жени Егоровой"	Станция метро "Парнас"	г	28,85	60	60	60	60	6	Б	Единый	28	
126	105	Автобусная станция "Пискаревка"	Московский вокзал	г	14,12	99	99	99	98	8	Б	Единый	28	
127	106	Автобусная станция "Пискаревка"	Финляндский вокзал	г	12,04	245	245	143	143	16	Б, ОБ	Единый	28	
128	107	Автобусная станция "Пискаревка"	Финляндский вокзал	г	7,11	296	296	250	202	13	Б, ОБ	Единый	28	
129	108	Автобусная станция "Кировский завод"	Волховское шоссе	г	15,55	54	54	14	14	3	Б	Единый	28	
130	109	ж.-д. станция Песочная	Станция метро "Озерки"	г	16,55	86	86	101	104	5	Б	Единый	28	
131	109А	ж.-д. станция Песочная, рентгенорадиологический институт	Станция метро "Озерки"	г	17,61	18	18	5	0	0	Б	Единый	28	
132	109Б	Белоостровское шоссе, д. 1	Станция метро "Озерки"	г	18,17	12	12	12	12	1	Б	Единый	28	
133	110	Станция метро "Старая Деревня"	Мотель-кемпинг "Ольгино"	г	11	58	58	58	58	4	Б	Единый	28	
134	111	Автобусная станция "Кировский завод"	ул. Доблести	г	9,69	160	160	160	160	6	Б	Единый	28	
135	112	Лихта, вокзал	Коннолактинский пр.	г	5,23	52	52	52	52	2	Б	Единый	28	
136	113	Станция метро "Парнас"	3-й Верхний пер., д. 5	г	6,68	22	22	0	0	1	Б	Единый	28	
137	114	Счастливая ул.	Станция метро "Елизаровская"	г	17,60	210	210	129	129	21	Б, ОБ	Единый	28	
138	115	Автобусная станция "пр. Александровской Фермы"	пос. Металлострой, ФГУП "НИИЭФА"	г	15,57	12	12	0	0	0	Б	Единый	28	

1	2	3	4	5	6	7	8	9	10	11	12	13	14	15
139	115А	Автобусная станция "пр. Александровской Фермы"	пос. Металлострой, Центральная ул., д.9	г	12,92	197	197	211	211	17	Б	Единый	28	
140	116	Звездная ул.	Б. Смоленский пр.	г	14,81	64	64	48	48	4	Б	Единый	28	
141	117	Троицкое поле	ул. Самойловой	г	13,55	28	28	19	19	2	Б	Единый	28	
142	118	Автобусная станция "пр. Александровской Фермы"	ул. Коллонтай, д. 47 к.1	г	14,00	139	139	126	126	10	Б, ОБ	Единый	28	
143	119	Уткина Заводь	Станция метро "Ломоносовская"	г	6,01	104	104	104	104	4	Б	Единый	28	
144	120	Станция метро "Старая Деревня"	Горское кладбище	г	21,1	20	20	20	20	1	Б	Единый	28	
145	121	Автобусная станция "ул. Жени Егоровой"	ул. Ругавелли	г	8,83	96	96	96	96	6	Б	Единый	28	
146	122	Репищева ул.	Станция метро "Черная речка"	г	7,95	134	134	114	114	5	Б	Единый	28	
147	123	Автобусная станция "ул. Жени Егоровой"	Станция метро "Ладужская"	г	25,49	107	107	107	107	14	ОБ	Единый	28	
148	124	Автобусная станция "Белорусская ул."	Челябинская ул.	г	10,7	28	28	28	28	1	Б	Единый	28	
149	125	Станция метро "Старая Деревня"	Станция метро "Старая Деревня" (кольцевой)	г	11,6	137	137	137	137	9	Б	Единый	28	
150	126	Станция метро "Старая Деревня"	Станция метро "Старая Деревня" (кольцевой)	г	14,3	126	136	136	136	10	Б	Единый	28	
151	127	Коломяги, автобусный парк №2	Глухарская ул.	г	11,25	271	271	169	169	18	Б, ОБ	Единый	28	
152	128	Автобусная станция "Наличная ул."	Аптекарекая наб.	г	15,92	115	115	115	115	9	Б	Единый	28	
153	129	ж.-д. платформа Сергиево	Новоселье	г	4,17	63	63	53	53	1	С,Б	Единый	28	
154	129А	ж.-д. платформа Сергиево	ул. Калинин, д.51	г	2,71	0	0	0	0	0	С,Б	Единый	28	
155	130	ж.-д. станция Лигово	Станция метро "Московская"	г	15,67	226	226	180	180	22	Б, ОБ	Единый	28	
156	131	Автобусная станция "Ручьи"	ж.-д. станция Пискаревка	г	14,53	42	42	42	42	3	Б	Единый	28	
157	132	ж.-д. станция Ручьи	Станция метро "Площадь Александра Невского"	г	12,50	97	97	84	84	8	Б	Единый	28	
158	133	ж.-д. станция Ручьи	Финляндский вокзал	г	9,62	255	255	224	224	14	Б, ОБ	Единый	28	
159	134А	Автобусная станция "Лактинский разлив"	Афонская ул.	г	17,68	46	46	46	46	8	Б, ОБ	Единый	28	
160	134Б	Афонская ул.	Автобусная станция "Лактинский разлив"	г	15,5	45	45	45	45	0	Б, ОБ	Единый	28	
161	134ш	Автобусная станция "Лактинский разлив"	ГБОУ Гимназия № 540	г	7,43	2	2	2	0	0	Б, ОБ	Единый	28	

1	2	3	4	5	6	7	8	9	10	11	12	13	14	15
162	135	Аэродромная ул.	ОАО «Симов»	г	9,13	109	109	109	109	4	Б	Единый	28	
163	136	ж.-д. станция Ручьи	пл. Растрелли	г	16,66	83	83	73	73	9	Б	Единый	28	
164	137	Автобусная станция "Пискаревка"	Станция метро "Черная речка"	г	10,52	110	110	110	110	7	Б	Единый	28	
165	138	пл. Мужества	Крематорий	г	8,00	62	62	62	62	4	Б	Единый	28	
166	139	Станция метро "Парнас"	пр.Луначарского, угол ул.Черкасова	г	13,50	51	51	51	51	4	Б	Единый	28	
167	140	ж.-д. станция Московская-Сортировочная	ул. Коллонтай, д.47	г	12,10	200	200	145	145	13	Б, ОБ	Единый	28	
168	141	ул. Костюшко	Московский вокзал	г	18,39	119	119	106	106	13	Б	Единый	28	
169	142	Счастливая ул.	ул. Доблести	г	10,93	293	293	200	200	18	Б, ОБ	Единый	28	
170	143	Автобусная станция "ул. Жени Егоровой"	Станция метро "Политехническая"	г	10,38	230	230	198	198	13	Б, ОБ	Единый	28	
171	144	ж.-д. станция Красное Село	Октябрьская ул.	г	4,98	80	80	68	68	3	Б	Единый	28	
172	145	Автобусная станция "Кировский завод"	Октябрьская ул.	г	24,50	179	179	120	120	19	Б, ОБ	Единый	28	
173	145А	Автобусная станция "Кировский завод"	Октябрьская ул.	г	25,6	118	118	64	64	12	Б, ОБ	Единый	28	
174	146	ж.-д. станция Красное Село	Микрорайон "Октябрьский городок"	г	4,95	56	56	52	52	1	Б	Единый	28	
175	147	ж.-д. станция Красное Село	Заречная ул.	г	8,23	4	4	0	0	1	Б	Единый	28	
176	148	Станция метро "Парнас"	Автобусная станция "ул. Жени Егоровой"	г	28,49	60	60	60	60	6	Б	Единый	28	
177	149	ж.-д. станция Красное Село	Геологическая ул.	г	4,26	82	82	82	82	2	Б	Единый	28	
178	149А	ж.-д. станция Красное Село	ул. Спирина	г	3,26	60	60	58	58	1	Б	Единый	28	
179	150	ул. Костюшко	Гослизмзавод "Лесное"	г	25,49	40	40	40	40	3	Б	Единый	28	
180	151	Наличная ул.	Наличная ул. (кольцевой маршрут)	г	15,09	80	80	74	74	8	Б	Единый	28	
181	152	Наличная ул.	Наличная ул. (кольцевой маршрут)	г	15,09	75	75	74	74	8	Б	Единый	28	
182	153	Автобусная станция "пр. Культуры"	Гипермаркет "Лента"	г	21	120	109	106	106	15	Б, ОБ	Единый	28	
183	154	Камышовая ул.	Станция метро "Старая Деревня"	г	5	263	263	263	263	10	Б, ОБ	Единый	28	
184	154А	Станция метро "Старая Деревня"	Шуваловский пр.	г	4,58	274	274	274	274	5	Б	Единый	28	
185	155	Автобусная станция "ул. Костюшко"	ж.-д. станция Александровская	г	17,91	65	65	54	54	5	Б	Единый	28	
186	156	Автобусная станция "ул. Костюшко"	ж.-д. станция Предпортовая	г	9,95	16	16	0	0	1	Б	Единый	28	

1	2	3	4	5	6	7	8	9	10	11	12	13	14	15
187	157	Автобусная станция "М. Балканская ул."	Станция метро "Домономосовская"	г	12,70	100	100	89	89	6	Б, ОБ	Единый	28	
188	158	Автобусная станция "Наличная"	Пассажирский порт Санкт-Петербург "Морской"	г	7,81	70	70	70	70	2	Б	Единый	28	
189	159	Автобусная станция "М. Балканская ул."	Роцинская ул.	г	13,44	95	95	95	95	6	Б	Единый	28	
190	160	Автобусная станция "Кировский завод"	Балтийская Жемчужина	г	10,74	127	127	131	131	5	Б	Единый	28	
191	161	Автобусная станция "ул. Подвойского"	ул. Джона Рида	г	8,75	277	277	218	218	14	Б, ОБ	Единый	28	
192	162	Автобусная станция "Счастливая ул."	пос. Стрельна, особая экономическая зона "Пойдорф"	г	22,1	8	8	0	0	0	Б	Единый	28	
193	163	ж.-д. станция Лигово	пос. Стрельна, ООО "БСХ "Бытовые приборы"	г	16,82	31	31	31	31	2	Б	Единый	28	
194	164	Автобусная станция "ул. Подвойского"	ул. Химиков	г	14,3	137	137	125	125	8	Б	Единый	28	
195	165	ж.-д. станция Лигово	Октябрьская ул.	г	23,46	94	94	78	78	10	Б, ОБ	Единый	28	
196	166	Станция метро "Старая Деревня"	Камышовая ул.	г	5	124	124	98	98	4	Б	Единый	28	
197	167	Автобусная станция "ул. Жени Егоровой"	Садоводство "Климовец"	г	7,98	82	82	68	60	3	Б	Единый	28	
198	168	Станция метро "Ладжская"	ул. Химиков	г	8,43	108	108	108	108	3	Б	Единый	28	
199	169	Хасанская ул.	Станция метро "Пр.Большевик"	г	10,48	122	122	91	91	7	Б	Единый	28	
200	170	Автобусная станция "Ладжинский разлив"	Репишева ул.	г	20,06	157	157	156	156	15	Б	Единый	28	
201	171	ОАО "Климов"	Автобусная станция "Ул. Шаврова"	г	13,85	76	76	76	76	7	Б	Единый	28	
202	172	Репишева ул.	Шуваловский пр.	г	14,58	288	288	219	219	29	ОБ	Единый	28	
203	173	Автобусная станция "ул. Жени Егоровой"	пос. Б. Каменка	г	12,49	21	21	21	21	1	Б	Единый	28	
204	174	Автобусная станция "Белорусская ул."	Гранитная ул.	г	13,90	170	170	109	109	14	Б	Единый	28	
205	175	г. Ломоносов, вокзал	г. Кронштадт, Гражданская ул.	г	21,86	54	54	54	54	5	Б	Единый	28	
206	176	Автобусная станция "Ручьи"	Суздальский пр., угол Светлановского пр.	г	13,35	136	136	120	120	10	Б, ОБ	Единый	28	
207	177	ж.-д. станция Ручьи	дер. Новая	г	10,65	10	10	6	6	1	Б	Единый	28	
208	178	Автобусная станция "пр. Культуры"	Автобусная станция "Пискаревка"	г	17,20	191	191	134	134	15	Б, ОБ	Единый	28	
209	179	г. Павловск, вокзал	Звездная ул.	г	23,4	78	78	78	78	7	Б	Единый	28	

1	2	3	4	5	6	7	8	9	10	11	12	13	14	15
210	180	Камышная ул.	ОАО «Климов»	г	11,73	88	88	88	88	5	Б	Единый	28	
211	181	ул. Маршала Тухачевского	пл. Репина	г	13,38	192	192	175	175	18	Б	Единый	28	
212	182	Афонская ул.	Глухарская ул.	г	9,58	129	129	129	129	6	Б	Единый	28	
213	183	ул. Маршала Тухачевского	Микрорайон Ручьи	г	12,7	82	82	82	82	5	Б	Единый	28	
214	184	ул. Шарова	Шуваловский пр.	г	12,8	120	120	120	120	10	Б	Единый	28	
215	185	ул. Стасовой	Станция метро "Чкаловская"	г	11,5	156	156	156	156	7	Б	Единый	28	
216	186	Звездная ул.	г. Пушкин, Красносельское шоссе	г	23,08	133	133	75	75	17	Б	Единый	28	
217	187	ул. Костюшко	г. Пушкин, вокзал	г	22,08	181	181	139	139	21	Б	Единый	28	
218	188	г. Пушкин, Автобусная станция "Железнодорожная ул."	Лесное	г	20,75	29	29	29	29	2	Б	Единый	28	
219	189	ул. Грибакиных	пос. Саперный, мебельный комбинат	г	20,25	39	39	39	35	4	Б	Единый	28	
220	190	Станция метро "Звездная"	пос. Шушары, Вишерская ул.	г	8,18	78	78	78	78	5	Б	Единый	28	
221	191	р. Оккервиль	Станция метро "Петроградская"	г	18,45	195	195	185	185	20	Б	Единый	28	
222	192	г. Колпино, вокзал	Звездная ул.	г	25,02	52	52	52	52	4	Б	Единый	28	
223	194	ОАО «Хенде Мотор Мануфактуринг Рус»	Станция метро «Командантский пр.»	г	16,45	41	41	41	41	2	Б	Единый	28	
224	195	Автобусная станция "Счастливая ул."	Южное кладбище	г	17,85	22	22	40	40	2	Б	Единый	28	
225	196	г. Колпино, Заводской пр.	Звездная ул.	г	22,18	266	266	266	266	22	Б, ОБ	Единый	28	
226	197	Автобусная станция "Звездная ул."	Автобусная станция "Звездная ул."	г	19,45	15	15	15	15	1	Б	Единый	28	
227	198	Автобусная станция суд. Жени Егоровой	Станция метро «Парнас»	г	12,2	85	85	85	85	6	Б	Единый	28	
228	200	Автобусная станция "Кировский завод"	г. Ломоносов, вокзал	г	33,70	174	174	162	162	21	Б, ОБ	С тарифными участками	56	
229	210	г. Петродворец, университет	Автобусная станция "Кировский завод"	г	30,13	115	115	115	115	16	Б, ОБ	С тарифными участками	56	
230	211	Станция метро "Черная речка"	г. Зеленогорск, ж-д вокзал	г	53,06	136	136	136	136	17	Б	С тарифными участками	84	
231	213	г. Зеленогорск, вокзал	21-й км	г	23,1	78	78	78	78	4	Б	С тарифными участками	41	
232	215	г. Крошгатт, пр. Ленина	г. Сестрорецк, ул. Володарского	г	28,06	24	24	24	24	2	Б	С тарифными участками	56	
233	216	Станция метро "Старая Деревня"	г. Сестрорецк, Курортная ул.	г	28,7	15	15	15	15	2	Б	С тарифными участками	56	

1	2	3	4	5	6	7	8	9	10	11	12	13	14	15
234	229	Автобусная станция "Кировский завод"	ж.-д. платформа Сергиево	г	19,15	54	54	38	38	5	Б	Единый	28	
235	273	г. Пушкин, Автобусная станция "Железнодорожная ул."	ж.-д. станция Красное Село	г	24	52	52	52	52	4	Б	С тарифными участками	56	
236	278	г. Петродворец, вокзал	Ольгино	г	9,88	84	84	84	84	4	Б	С тарифными участками	32	
237	300	Автобусная станция "Кировский завод"	пр. Героев	г	8,3	136	136	136	136	7	Б, ОБ	Единый	28	
238	301	Автобусная станция «ул. Костюшко»	Геологическая ул., д. 75	г	36,95	57	57	57	57	8	Б	Единый	28	
239	305	г. Зеленогорск, вокзал	Выборгское шоссе, 764-й км	г	6,5	80	80	80	86	3	Б	Единый	28	
240	306	г. Сестрорецк, Курортная ул.	Пансионат "Дюны"	г	12,7	17	17	17	17	1	Б	Единый	28	
241	306А	Пансионат "Дюны"	г. Сестрорецк, Курортная ул.	г	14,75	1	1	1	1	0	Б	Единый	28	
242	307	г. Сестрорецк, Курортная ул.	ж.-д. станция Горская	г	13,48	23	23	23	23	4	Б	Единый	28	
243	309	ж.-д. станция Горская	г. Сестрорецк, Курортная ул.	г	13,26	24	24	24	24	4	Б	Единый	28	
244	310	г. Сестрорецк, 38-й квартал	Санаторий "Белые ночи"	г	7,85	28	28	28	28	1	Б	Единый	28	
245	311	г. Сестрорецк, Курортная ул.	г. Сестрорецк, ул. Володарского	г	10,3	16	16	16	16	2	Б	Единый	28	
246	312	г. Сестрорецк, ул. Володарского	г. Сестрорецк, Курортная ул.	г	8,86	16	16	16	16	0	Б	Единый	28	
247	314	г. Сестрорецк, Курортная ул.	пос. Белоостров, Сестрорецкое шоссе	г	10,95	20	20	20	20	1	Б	Единый	28	
248	315	г. Сестрорецк, Курортная ул.	ж.-д. станция Песочная	г	20,35	30	30	30	30	2	Б	Единый	28	
249	318	г. Зеленогорск, вокзал	пос. Серово	г	11,6	2	2	2	2	0	Б	Единый	28	
250	319	г. Зеленогорск, Вокзальная пл.	Санаторий "Сосновая поляна"	г	17,3	14	14	12	12	1	Б	Единый	28	
251	321	г. Зеленогорск, Вокзальная пл.	пос. Решетниково	г	8,58	78	78	78	56	2	Б	Единый	28	
252	322	г. Зеленогорск, Вокзальная пл.	пос. Решетниково	г	21,4	10	10	10	6	1	Б	Единый	28	
253	325	г. Колпино, вокзал	г. Павловск, ж.-д. вокзал	г	16,82	24	24	20	20	1	Б	Единый	28	
254	326	г. Колпино, вокзал	Станция метро "Купчино"	г	26	102	102	102	102	12	Б	Единый	28	
255	327	г. Колпино, Заводской пр.	Станция метро "Пролетарская"	г	22,69	142	142	142	142	17	Б	Единый	28	
256	328	Автобусная станция "Пр. Александровской Фермы"	г. Колпино, Ленинградская ул.	г	22,1	80	80	80	80	12	Б	Единый	28	

1	2	3	4	5	6	7	8	9	10	11	12	13	14	15
257	331	г. Колпино, Ленинградская ул.	пос. Понтоный, Первомайская ул.	г	4,36	48	48	48	48	1	Б	Единый	28	
258	332	г. Колпино, Заводской пр.	пос. Саперный, мебельный комбинат	г	18,18	34	34	22	22	1	Б	Единый	28	
259	335	г. Колпино, Ленинградская ул.	дорога на пос. Металлострой, д. За	г	13,2	165	165	0	0	7	Б	Единый	28	
260	335А	г. Колпино, Ленинградская ул.	пос. Металлострой, Центральная ул.	г	10,63	0	0	193	193	7	Б	Единый	28	
261	336	г. Колпино, Заводской пр.	пос. Понтоный, Шлиссельбургское шоссе	г	16,97	50	50	50	50	4	Б	Единый	28	
262	337	г. Колпино, Заводской пр.	дор. на Металлострой, д. За	г	18,03	124	124	124	124	9	Б	Единый	28	
263	337А	г. Колпино, Заводской пр.	пос. Металлострой, Центральная ул.	г	15,54	4	4	10	10	0	Б	Единый	28	
264	338	г. Павловск, вокзал	Динамо	г	6,53	68	68	68	68	2	Б	Единый	28	
265	344	г. Петродворец, вокзал	ОАО "Петергофавторанс"	г	11,7	8	8	8	8	1	Б	Единый	28	Сезонный маршрут
266	347	г. Ломоносов, вокзал	Кладбище Ильки	г	7,45	12	12	12	12	1	Б	Единый	28	
267	348	г. Ломоносов, вокзал	Ропшинское шоссе, птицефабрика "Красные зори"	г	15,6	26	26	26	26	2	Б	Единый	28	
268	349	г. Ломоносов, вокзал	ж.-д. станция Старый Петергоф	г	8,65	35	35	32	32	1	Б	Единый	28	
269	350	г. Петродворец, вокзал	г. Петродворец, вокзал (кольцевой маршрут)	г	8,5	31	31	29	29	2	Б	Единый	28	
270	351	г. Петродворец, вокзал	Ульяновская ул.	г	7,25	55	55	52	52	2	Б	Единый	28	
271	352	г. Петродворец, вокзал	Университет, Ульяновская ул.	г	10,43	35	35	36	36	2	Б	Единый	28	
272	353	г. Петродворец, вокзал	ж.-д. станция Старый Петергоф	г	6,88	38	38	38	38	2	Б	Единый	28	
273	354	г. Петродворец, вокзал	Университет, Ульяновская ул.	г	8,42	38	38	37	37	2	Б	Единый	28	
274	355	г. Петродворец, вокзал	г. Петродворец, вокзал (кольцевой маршрут)	г	8,00	46	46	43	43	2	Б	Единый	28	
275	356	г. Петродворец, вокзал	ул. Шахматова	г	9,10	213	213	197	197	13	Б	Единый	28	
276	356А	г. Петродворец, университет	Чебышевская ул., д. 6	г	5,40	2	2	0	0	0	Б	Единый	28	
277	356Б	Чебышевская ул., д. 6	г. Петродворец, вокзал	г	8,10	1	1	0	0	0	Б	Единый	28	
278	357А	г. Петродворец, вокзал	Птицефабрика "Красные зори"	г	6,8	2	2	0	0	0	Б	Единый	28	
279	358	г. Петродворец, университет	Заячий Ремиз	г	4,98	14	14	14	14	1	Б	Единый	28	
280	359	г. Петродворец, университет	ж.-д. станция Сергиево	г	19,83	150	150	142	142	10	Б	Единый	28	
281	360	г. Петродворец, вокзал	Университетский пр.	г	13,00	73	73	70	70	3	Б	Единый	28	

1	2	3	4	5	6	7	8	9	10	11	12	13	14	15
282	364	г. Колпино, Заводской пр.	Комбинат строительных материалов	г.	5,33	104	104	16	16	4	Б	Единый	28	
283	366	г. Колпино, вокзал	г. Колпино, вокзал	г.	9,19	66	66	68	68	3	Б	Единый	28	
284	367	г. Колпино, комбинат строительных материалов	совхоз им. Тельмана	г.	8,53	182	182	182	182	7	Б	Единый	28	
285	368	г. Колпино, комбинат строительных материалов	г. Колпино, Оборонная ул.	г.	9,08	146	146	130	130	5	Б	Единый	28	
286	369	г. Колпино, вокзал	г. Колпино, вокзал	г.	9,19	60	60	60	60	4	Б	Единый	28	
287	370	г. Пушкин, автобусная станция "Железнодорожная ул."	г. Павловск, Звериницкая ул.	г.	11,55	82	82	68	68	5	Б	Единый	28	
288	371	г. Пушкин, автобусная станция "Железнодорожная ул."	г. Пушкин, Екатерининский дворец	г.	6,03	63	63	62	62	3	С,Б	Единый	28	
289	372	г. Пушкин, Красносельское шоссе, д.65	г. Павловск, Звериницкая ул., д. 55а	г.	10,82	62	62	62	62	3	Б	Единый	28	
290	373	г. Пушкин, автобусная станция "Железнодорожная ул."	Гуммолосары	г.	6,78	47	47	20	20	2	С,Б	Единый	28	
291	374	г. Колпино, Заводской пр.	г. Пушкин, шоссе Подбельского	г.	14,28	171	171	171	171	10	Б	Единый	28	
292	375	г. Пушкин, автобусная станция "Железнодорожная ул."	микрорайон "Славянка", Ростовская ул.	г.	11,21	102	102	102	102	10	Б	Единый	28	
293	375А	г. Павловск, Звериницкая ул., у пересечения с Колхозной ул.	микрорайон "Славянка", Ростовская ул.	г.	12,71	8	8	8	8	0	Б	Единый	28	
294	376	г. Пушкин, автобусная станция "Железнодорожная ул."	Красносельское шоссе	г.	12,33	92	92	87	87	6	Б	Единый	28	
295	377	г. Пушкин, автобусная станция "Железнодорожная ул."	Детскосельский бульв.	г.	5,19	148	148	150	150	4	С,Б	Единый	28	
296	378	г. Пушкин, автобусная станция "Железнодорожная ул."	ж-д станция Александровская	г.	9,69	90	90	74	74	5	Б	Единый	28	
297	379	г. Павловск, вокзал	ул. Обороны	г.	5,16	42	42	42	42	1	Б	Единый	28	
298	380	г. Пушкин, автобусная станция "Железнодорожная ул."	Старогатчинское шоссе, д. 2	г.	8,86	5	5	2	2	2	Б	Единый	28	

1	2	3	4	5	6	7	8	9	10	11	12	13	14	15
299	380Э	г. Пушкин, автобусная станция "Железнодорожная ул."	Старогатчинское шоссе, д. 2	г	8,86	3	3	0	0	0	Б	Единый	28	
300	381	г. Пушкин, Железнодорожная ул.	Красносельское шоссе	г	11,56	78	78	39	39	3	Б	Единый	28	
301	382	г. Пушкин, автобусная станция "Железнодорожная ул."	Казанское кладбище	г	7,98	89	89	80	81	3	Б	Единый	28	
302	383	г. Пушкин, автобусная станция "Железнодорожная ул."	г. Павловск, Звездинская ул.	г	11,55	50	50	50	50	3	Б	Единый	28	
303	384	г. Пушкин, автобусная станция "Железнодорожная ул."	Московское шоссе	г	7,09	32	32	32	32	1	Б	Единый	28	
304	385	г. Пушкин, Оранжевая ул.	пос. Шушары, Вишерская ул.	г	17,49	48	48	48	48	5	Б	Единый	28	
305	386	г. Колпино, вокзал	г. Колпино, Оборонная ул.	г	11,29	196	196	168	168	9	Б	Единый	28	
306	387	г. Колпино, вокзал	г. Колпино, Загородная ул.	г	4,7	58	58	54	54	1	С,Б	Единый	28	
307	388	Автобусная станция «Звездная ул.»	Микрорайон «Славянка», Ростовская ул.	г	15,45	176	176	176	176	10	Б	Единый	28	
308	389	г. Колпино, Заводской пр.	г. Колпино, Загородная ул.	г	10,38	50	50	50	50	3	Б	Единый	28	
309	390	г. Колпино, Заводской пр.	г. Колпино, вокзал	г	4,58	158	158	127	127	5	Б	Единый	28	
310	392А	г. Колпино, Заводской пр.	Совхоз им. Тельмана, 27	г	11,14	177	177	177	177	7	Б	Единый	28	
311	394	г. Колпино, комбинат строительных материалов	г. Колпино, вокзал	г	5,21	66	66	66	66	2	Б	Единый	28	
312	396	пос. Петро-Славянка	пос. Металлострой, Центральная ул.	г	4,25	42	42	28	28	1	Б	Единый	28	
313	396А	пос. Петро-Славянка	дор. на Металлострой, д. 3а	г	3,48	12	12	0	0	0	С,Б	Единый	28	
314	397	Автобусная станция "ул. Жени Егорова"	пос. Парголово, СПК "Пригородный"	г	10,32	113	113	101	101	5	Б	Единый	28	
315	398	ж.-д. станция Парголово	Северное кладбище	г	2,63	76	76	76	76	2	Б	Единый	28	
Пригородные автобусные маршруты регулярных перевозок с посадкой и высадкой пассажиров только в установленных остановочных пунктах														
1	404	г. Зеленогорск, вокзал	пос. Подгорное	п	21,5	8	8	8	8	0	Б	Участковый	Не более 4,3 руб. за 1 км пробега	
2	408	пос. Репино, вокзал	пос. Ленинское	п	9,1	38	38	38	38	1	Б	Участковый	Не более 4,3 руб. за 1 км пробега	
3	410	г. Зеленогорск, вокзал	пос. Первомайское	п	23,5	20	20	20	20	1	Б	Участковый	Не более 4,3 руб. за 1 км пробега	

1	2	3	4	5	6	7	8	9	10	11	12	13	14	15
4	415	г. Зеленогорск, вокзал	53 км автомобильной дороги "Санкт-Петербург-Парголово-Огоньки"	п	16,5	3	3	3	3	0	Б	Участковый	Не более 4,3 руб. за 1 км пробега	
5	415А	г. Зеленогорск, вокзал	53 км автомобильной дороги "Санкт-Петербург-Парголово-Огоньки"	п	18,5	1	1	1	1	0	Б	Участковый	Не более 4,3 руб. за 1 км пробега	
6	415Ш	г. Зеленогорск, вокзал	г. Зеленогорск, вокзал	п	21	1	1	1	0	0	Б	Участковый	Не более 4,3 руб. за 1 км пробега	
7	420	г. Зеленогорск, вокзал	пос. Красная Долина	п	65,27	6	6	6	6	1	Б	Участковый	Не более 4,3 руб. за 1 км пробега	
8	420А	г. Зеленогорск, вокзал	пос. Озерки	п	46,84	10	10	10	10	1	Б	Участковый	Не более 4,3 руб. за 1 км пробега	
9	420Б	г. Зеленогорск, вокзал	пос. Пески	п	29,17	12	12	12	12	1	Б	Участковый	Не более 4,3 руб. за 1 км пробега	
10	433	Автобусная станция "ул. Жени Егоровой"	пос. Агалатово	п	28,4	60	60	53	53	5	Б	Участковый	Не более 4,3 руб. за 1 км пробега	
11	435	Автобусная станция "ул. Жени Егоровой"	пос. Елизаветинка	п	32,50	16	16	16	4	2	Б,ОБ	Участковый	Не более 4,3 руб. за 1 км пробега	
12	436	Автобусная станция "ул. Жени Егоровой"	дер. Керро	п	42,4	10	10	10	10	1	Б	Участковый	Не более 4,3 руб. за 1 км пробега	
13	438	г. Колпино, Ленинградская ул.	ж.-д. станция Саблино	п	29,15	28	28	28	28	2	Б	Участковый	Не более 4,3 руб. за 1 км пробега	
14	438з	г. Колпино, Ленинградская ул.	Завод "Сокол"	п	20,65	118	118	114	114	7	Б	Участковый	Не более 4,3 руб. за 1 км пробега	
15	442	ж.-д. станция Красное Село	пос. Аннино	п	13,7	10	10	8	8	0	Б	Участковый	Не более 4,3 руб. за 1 км пробега	
16	442а	Горелово	пос. Аннино	п	6	42	42	42	40	1	Б	Участковый	Не более 4,3 руб. за 1 км пробега	
17	443	ж.-д. станция Красное Село	пос. Ропша	п	16,25	18	18	18	18	1	Б	Участковый	Не более 4,3 руб. за 1 км пробега	
18	454	ж.-д. станция Красное Село	дер. Дятлицы	п	27,85	12	12	12	12	2	Б	Участковый	Не более 4,3 руб. за 1 км пробега	
19	454А	ж.-д. станция Красное Село	дер. Глядино	п	23,23	18	18	18	18	0	Б	Участковый	Не более 4,3 руб. за 1 км пробега	
20	458	ж.-д. станция Красное Село	дер. Разбегаево	п	20,7	4	4	0	0	1	Б	Участковый	Не более 4,3 руб. за 1 км пробега	
21	458А	Горелово	дер. Иннолово	п	10	20	20	20	18	1	Б	Участковый	Не более 4,3 руб. за 1 км пробега	
22	458Б	ж.-д. станция Красное Село	дер. Иннолово	п	17,7	8	8	8	8	0	Б	Участковый	Не более 4,3 руб. за 1 км пробега	
23	461	ж.-д. платформа Сергиево	пос. Аншино	п	10,8	16	16	16	16	1	С,Б	Участковый	Не более 4,3 руб. за 1 км пробега	
24	462	ж.-д. платформа Сергиево	Стрельбицкий лесопитомник	п	8,64	10	10	10	10	1	С,Б	Участковый	Не более 4,3 руб. за 1 км пробега	
25	463	г. Петродворец, вокзал	5-й км бетонной автомобильной дороги	п	48,9	6	6	2	2	2	Б	Участковый	Не более 4,3 руб. за 1 км пробега	
26	463А	г. Петродворец, вокзал	пос. Лопухинка	п	43,8	12	12	14	14	1	Б	Участковый	Не более 4,3 руб. за 1 км пробега	

1	2	3	4	5	6	7	8	9	10	11	12	13	14	15
27	467	Станция метро "Улица Дыбенко"	53-й км автомобильной дороги "Санкт-Петербург-Мурманск"	п	46,4	0	0	0	24	4	Б	Участковый	Не более 4,3 руб. за 1 км пробега	Сезонный маршрут
28	469	Станция метро "Улица Дыбенко"	Садоводство "Восход-1"	п	50,90	33	69	68	80	12	Б	Участковый	Не более 4,3 руб. за 1 км пробега	
29	475	г. Колпино, Заводской пр.	Садоводство "Восход-1"	п	62,5	0	8	12	12	2	Б	Участковый	Не более 4,3 руб. за 1 км пробега	
30	476	Станция метро "Домоносковская"	пос. им. Свердлова	п	22,09	79	79	79	79	6	Б	Участковый	Не более 4,3 руб. за 1 км пробега	
31	477	ж.-д. станция Красное Село	дер. Виллози	п	6,1	46	46	42	42	1	Б	Участковый	Не более 4,3 руб. за 1 км пробега	
32	481	Автобусная станция "Кировский завод"	пос. Ропша	п	43,93	39	39	39	39	5	Б	Участковый	Не более 4,3 руб. за 1 км пробега	
33	482	Автобусная станция "Кировский завод"	дер. Шелково	п	61,75	5	5	5	5	3	Б	Участковый	Не более 4,3 руб. за 1 км пробега	
34	482А	Автобусная станция "Кировский завод"	дер. Черемыкино	п	47,60	5	5	5	5	0	Б	Участковый	Не более 4,3 руб. за 1 км пробега	
35	482В	Автобусная станция "Кировский завод"	дер. Касково	п	57,10	15	15	14	16	0	Б	Участковый	Не более 4,3 руб. за 1 км пробега	
36	483	г. Зеленогорск, вокзал	Санаторий "Сосновый Бор" (через Зеленый Холм)	п	44,4	8	8	8	8	1	Б	Участковый	Не более 4,3 руб. за 1 км пробега	
37	483А	г. Зеленогорск, вокзал	Санаторий "Сосновый Бор"	п	41,6	2	2	2	2	0	Б	Участковый	Не более 4,3 руб. за 1 км пробега	
38	484	Автобусная станция "Кировский завод"	дер. Андреевка	п	42,35	20	20	20	20	0	Б	Участковый	Не более 4,3 руб. за 1 км пробега	
39	484Б	Автобусная станция "Кировский завод"	дер. Келози	п	38,85	48	48	48	46	6	Б	Участковый	Не более 4,3 руб. за 1 км пробега	
40	485	Станция метро "Улица Дыбенко"	Садоводство "Северная Самарка" (через пос. Разметелево)	п	23,00	18	18	18	18	2	Б	Участковый	Не более 4,3 руб. за 1 км пробега	
41	487	Автобусная станция "Кировский завод"	пос. Зимитицы	п	82,00	34	34	34	34	7	Б	Участковый	Не более 4,3 руб. за 1 км пробега	
42	488	ж.-д. платформа Сергиево	Садоводство "Кировец"	п	5,6	22	22	32	32	1	Б	Участковый	Не более 4,3 руб. за 1 км пробега	
43	489	г. Петродворец, вокзал	г. Петродворец, вокзал (кольцевой маршрут)	п	58,8	8	8	8	8	1	Б	Участковый	Не более 4,3 руб. за 1 км пробега	
44	493	г. Павловск	пос. Аннолово	п	12,37	68	68	66	62	3	Б	Участковый	Не более 4,3 руб. за 1 км пробега	
45	494	пос. Белоостров	Александровское шоссе, садоводство "Сады"	п	4,20	48	48	48	48	1	Б	Участковый	Не более 4,3 руб. за 1 км пробега	
46	497	ж.-д. станция Песочная	пос. Черная Речка	п	15,1	14	14	14	14	1	Б	Участковый	Не более 4,3 руб. за 1 км пробега	
47	540	г. Колпино, Заводской пр.	пос. Никольское, завод "Сокол"	п	23,5	8	8	8	8	1	Б	Участковый	Не более 4,3 руб. за 1 км пробега	
48	544	г. Колпино, вокзал	пос. Войскорово	п	9,35	36	36	38	38	1	Б	Участковый	Не более 4,3 руб. за 1 км пробега	

1	2	3	4	5	6	7	8	9	10	11	12	13	14	15
49	545	г. Пушкин, автобусная станция "Железнодорожная ул."	г. Коммунар	п	18,5	32	32	32	32	2	Б	Участковый	Не более 4,3 руб. за 1 км пробега	
50	547	ж-д. станция Красное Село	пос. Терволово	п	20,4	4	4	4	4	0	Б	Участковый	Не более 4,3 руб. за 1 км пробега	
51	552	г. Зеленогорск, вокзал	пос. Ильичево, Дом-музей В.И. Ленина	п	12,2	17	17	19	19	2	Б	Участковый	Не более 4,3 руб. за 1 км пробега	
52	552А	г. Зеленогорск, вокзал	пос. Ильичево, Дом-музей В.И. Ленина	п	14,2	5	5	5	5	0	Б	Участковый	Не более 4,3 руб. за 1 км пробега	
53	555	Автобусная станция "ул. Жени Егоровой"	45-й км автомобильной дороги "Санкт-Петербург-Парголово-Огоньки"	п	33,94	0	8	8	8	1	Б	Участковый	Не более 4,3 руб. за 1 км пробега	Сезонный маршрут
54	567	Автобусная станция "ул. Жени Егоровой"	пос. Елизаветинка	п	36,8	6	6	6	6	1	Б	Участковый	Не более 4,3 руб. за 1 км пробега	
55	682	г. Ломоносов, вокзал	4-й км бетонной автомобильной дороги	п	39,85	4	4	4	4	0	Б	Участковый	Не более 4,3 руб. за 1 км пробега	
56	683	г. Ломоносов, вокзал	дер. Клязьмо	п	45,1	6	6	6	6	1	Б	Участковый	Не более 4,3 руб. за 1 км пробега	
57	683А	г. Ломоносов, вокзал	пос. Красный Бор	п	41,6	2	2	2	2	0	Б	Участковый	Не более 4,3 руб. за 1 км пробега	
58	684	г. Ломоносов, вокзал	5-й км бетонной автомобильной дороги	п	62,9	8	8	8	8	1	Б	Участковый	Не более 4,3 руб. за 1 км пробега	
59	685А	г. Ломоносов, вокзал	дер. Глобинцы	п	62,8	8	8	8	8	1	Б	Участковый	Не более 4,3 руб. за 1 км пробега	
60	686	г. Ломоносов, вокзал	дер. Горки	п	53,8	4	4	4	4	0	Б	Участковый	Не более 4,3 руб. за 1 км пробега	
61	687	г. Ломоносов, вокзал	пос. Вильюляиды	п	30,7	20	20	20	20	3	Б	Участковый	Не более 4,3 руб. за 1 км пробега	

Троллейбусные маршруты регулярных перевозок с посадкой и высадкой пассажиров только в установленных остановочных пунктах

1	1	Хасанская ул.	Ординарная ул.	г	21,15	132	132	83	83	17	Б	Единый	28	
2	2	ул. Шаврова	Станция метро "Командантский пр."	г	2,83	196	196	192	192	3	Б	Единый	28	
3	3	ул. Маршала Тухачевского	Балтийский вокзал	г	14,23	126	126	127	127	15	Б	Единый	28	
4	4	Придорожная аллея	пл. Мужества	г	8,35	259	259	157	157	15	Б	Единый	28	
5	5	Конногвардейский бульв.	Тульская ул.	г	7,03	322	322	240	240	15	Б	Единый	28	
6	6	Светлановский пр.	Станция метро "Черная речка"	г	12,93	226	226	121	121	18	Б	Единый	28	
7	7	Таллинская ул.	Петровская пл.	г	14,1	157	157	147	147	13	Б	Единый	28	
8	8	Троллейбусный парк № 2	Балтийский вокзал	г	10,68	108	108	82	82	10	Б	Единый	28	
9	9	ул. Кораблестроителей	Ординарная ул.	г	10,45	124	124	76	76	9	Б	Единый	28	

1	2	3	4	5	6	7	8	9	10	11	12	13	14	15
10	10	ул.Кораблестроителей	Новгородская ул.	г	14,35	234	234	215	215	20	Б	Единый	28	
11	11	ул.Кораблестроителей	Тульская ул.	г	17,55	174	174	142	142	17	Б	Единый	28	
12	13	Придорожная аллея	Светлановский пр.	г	14,65	243	243	138	138	18	Б, ОБ	Единый	28	
13	14	р.Оккервиль	пл.Александра Невского	г	14,28	113	113	111	111	10	Б	Единый	28	
14	15	Сызранская ул.	Тульская ул.	г	12	121	121	88	88	8	Б	Единый	28	
15	16	ул.Маршала Тухачевского	пл.Бехтерева	г	12,67	50	50	0	0	5	Б	Единый	28	
16	17	Казанский собор	ул.Костюшко	г	13,4	66	66	78	78	7	Б	Единый	28	
17	18	ж.-д. станция Ручьи	Таллинская ул.	г	10,85	34	34	0	0	4	Б	Единый	28	
18	20	Авангардная ул.	пл.Стачек	г	11,45	308	308	283	283	21	Б, ОБ	Единый	28	
19	21	ул.Жени Егоровой	пл.Мужества	г	9,95	112	112	0	0	9	Б	Единый	28	
20	22	Хаванская ул.	пл.Труда	г	16,13	212	212	188	188	20	Б	Единый	28	
21	23	ул.Шаврова	Станция метро "Старая Деревня"	г	4,72	37	37	0	0	2	Б	Единый	28	
22	24	Звездная ул.	Станция метро "Московские ворота"	г	8,82	92	92	0	0	4	Б	Единый	28	
23	25	Станция метро "Старая Деревня"	ул.Генерала Хрулева	г	7,32	238	238	264	264	12	Б, ОБ	Единый	28	
24	26	ж.-д. станция Сортировочная	Станция метро "Московские ворота"	г	11	92	92	89	89	7	Б	Единый	28	
25	27	р.Оккервиль	пл.Конституции	г	14,85	100	100	120	120	13	Б	Единый	28	
26	28	пр.Солидарности	Станция метро "Домодеовская"	г	9,85	66	66	46	46	5	Б	Единый	28	
27	29	ж.-д. станция Сортировочная	ул.Солдата Корзуна	г	13,8	174	174	153	153	13	Б	Единый	28	
28	31	Северный пр.	пр.Добролюбова	г	11,1	287	287	268	268	26	Б, ОБ	Единый	28	
29	33	пр.Солидарности	Суворовский пр.	г	10,4	44	44	0	0	2	Б	Единый	28	
30	34	Тихорецкий пр.	Станция метро "Петроградская"	г	9,3	74	74	0	0	5	Б	Единый	28	
31	35	ж.-д. станция Московская-Сортировочная	пр.Героев	г	18,75	147	147	139	139	16	Б	Единый	28	
32	36	ж.-д. станция Сортировочная	Станция метро "Электросила"	г	8,9	40	40	0	0	4	Б	Единый	28	
33	37	ул.Пионерстроек	Станция метро "Проект Ветеранов"	г	7,7	574	574	506	506	25	Б, ОБ	Единый	28	
34	38	Светлановский пр.	Боткинская ул.	г	16,65	113	113	118	118	9	Б	Единый	28	

1	2	3	4	5	6	7	8	9	10	11	12	13	14	15
35	39	Станция метро "Купчино"	Станция метро "Электросила"	г	9,63	295	295	272	272	16	Б	Единый	28	
36	40	Светлановский пр.	Станция метро "Старая Деревня"	г	12,43	258	258	257	257	20	Б, ОБ	Единый	28	
37	41	ул.Васи Алексеева	пр. Героев	г	8,9	73	73	0	0	6	Б	Единый	28	
38	42	ж.-д. станция Московская-Сортировочная	Станция метро "Волковская"	г	8,8	108	108	112	112	6	Б	Единый	28	
39	43	Хасанская ул.	Боткинская ул.	г	12,68	117	117	81	81	11	Б	Единый	28	
40	45	Звездная ул.	пр. Героев	г	13,95	251	251	195	195	19	Б, ОБ	Единый	28	
41	46	Авангардная ул.	Автовоский домостроительный комбинат	г	9,45	76	76	0	0	5	Б	Единый	28	
42	47	Станция метро "Купчино"	М.Балканская ул.	г	3,48	108	108	0	0	2	Б	Единый	28	
43	48	ул.Васи Алексеева	пр. Героев	г	13,25	113	113	85	85	12	Б	Единый	28	
44	50	ул Шаурова	Тихорецкий пр.	г	11,28	126	126	129	129	12	Б, ОБ	Единый	28	

Трамвайные маршруты регулярных перевозок с посадкой и высадкой пассажиров только в установленных остановочных пунктах

1	1	ул Кораблестроителей	Детская ул.	г	6,1	111	111	0	0	3	Б	Единый	28	
2	3	пл. Репина	Сенная пл.	г	2,8	190	190	190	190	4	ОБ	Единый	28	
3	6	ул.Кораблестроителей	пл. Ленина	г	12,35	174	174	129	129	13	Б, ОБ	Единый	28	
4	7	пр.Солидарности	ул. Коммуны	г	26,2	125	125	88	88	19	Б, ОБ	Единый	28	
5	8	Станция метро "Ладжская"	Хасанская ул.	г	5,2	291	291	196	196	9	ОБ	Единый	28	
6	9	ж.-д. станция Ручьи	Станция метро "Удельная"	г	12,55	206	206	128	128	17	ОБ	Единый	28	
7	10	Станция метро "Ладжская"	Малая Охта	г	13,6	260	260	177	177	20	ОБ	Единый	28	
8	16	пл. Стачек	Карбюраторный завод	г	9,5	186	186	153	153	10	Б	Единый	28	
9	18	ул.Шаурова	Станция метро "Старая Деревня"	г	5	340	340	214	214	11	ОБ	Единый	28	
10	19	Лактинский разлив	ж.-д. станция Старая Деревня	г	4,55	196	196	118	118	7	Б, ОБ	Единый	28	
11	20	пр.Культуры	пл. Ленина	г	15,55	152	152	118	118	17	Б, ОБ	Единый	28	
12	21	Приморский пр.	Придорожная аллея	г	13,55	99	99	73	73	10	Б, ОБ	Единый	28	
13	23	пр.Солидарности	пл. Ленина	г	15,2	132	132	118	118	11	Б, ОБ	Единый	28	

1	2	3	4	5	6	7	8	9	10	11	12	13	14	15
14	24	Станция метро "Рыбацкое"	Перекупцов пер.	г	11,2	200	200	76	76	12	Б	Единый	28	
15	25	Станция метро "Купчино"	ул. Марата	г	14,4	253	253	231	231	18	ОБ	Единый	28	
16	27	Станция метро "Рыбацкое"	р. Оккервиль	г	19,15	204	204	134	134	20	Б, ОБ	Единый	28	
17	29	Мясокомбинат	Трамвайный парк № 1	г	9,2	126	126	108	108	8	Б	Единый	28	
18	30	ж.-д. станция Ржевка	пл. Ленина	г	13,05	98	98	108	108	10	ОБ	Единый	28	
19	36	пос. Стрельна	Оборонная ул.	г	18,1	286	286	197	197	29	Б, ОБ	Единый	28	
20	38	пр. Мечникова	Станция метро "Выборгская"	г	7,7	268	268	193	193	16	Б, ОБ	Единый	28	
21	39	т/п Володарского	Станция метро "Новочеркасская"	г	11,5	116	116	116	116	5	ОБ	Единый	28	
22	40	Тихорецкий пр.	Детская ул.	г	19,8	83	83	84	84	12	Б	Единый	28	
23	41	пл. Тургенева	Ленинградский электромеханический	г	19,8	185	185	153	153	18	Б, ОБ	Единый	28	
24	43	Станция метро "Купчино"	Станция метро "Московские ворота"	г	13,3	160	160	150	150	11	Б	Единый	28	
25	45	пр. Юрия Гагарина	Станция метро "Купчино"	г	14,8	165	165	112	112	13	Б	Единый	28	
26	47	ул. Шаврова	Удельный парк	г	6,3	272	272	258	258	12	ОБ	Единый	28	
27	48	Лактинский разлив	ж.-д. станция Кушелевка	г	10,9	202	202	105	105	16	ОБ	Единый	28	
28	49	М.Балканская ул.	ул. Марата	г	13,6	306	306	169	169	24	Б, ОБ	Единый	28	
29	51	Суздальский пр.	пр. Мечникова	г	9,25	139	139	91	91	7	Б	Единый	28	
30	52	Завод "Северная верфь"	ж.-д. станция Сосновая Поляна	г	12,2	378	378	312	312	24	ОБ	Единый	28	
31	55	Придорожная аллея	ул. Шаврова	г	10,55	223	223	133	133	26	Б, ОБ	Единый	28	
32	56	Завод "Северная верфь"	ул. Маршала Казакова	г	4,6	126	126	0	0	3	ОБ	Единый	28	
33	57	Тихорецкий пр.	пр. Луначарского	г	6,95	56	56	60	60	4	Б	Единый	28	
34	58	пр. Культуры	ул. Жени Егоровой	г	10,9	202	202	188	188	16	Б, ОБ	Единый	28	
35	59	Станция метро "Ладожская"	ул. Коммуны	г	6,1	112	112	0	0	4	ОБ	Единый	28	
36	60	Завод "Северная верфь"	ул. Пограничника Гарькавого	г	10,05	387	387	359	359	22	ОБ	Единый	28	
37	61	Суздальский пр.	ж.-д. станция Кушелевка	г	9,25	160	160	100	100	10	Б, ОБ	Единый	28	
38	62	М.Балканская ул.	Станция метро "Купчино"	г	3,9	322	322	188	188	8	Б, ОБ	Единый	28	

1	2	3	4	5	6	7	8	9	10	11	12	13	14	15
39	64	Станция метро "Ладомская"	ж.-д. станция Ржевка	г	8,65	422	422	291	291	19	ОБ	Единый	28	
40	65	р.Оккервиль	Невский завод	г	12,6	106	106	0	0	12	Б	Единый	28	
41	100	Придорожная аллея	ж.-д. станция Ручьи	г	10,65	689	689	469	469	45	Б, ОБ	Единый	28	
42	А	р.Оккервиль	р.Оккервиль	г	4,7	164	164	0	0	6	ОБ	Единый	28	

Принятые сокращения:

Б – автобусы большой вместимости

в/ч – воинская часть

г – город

ГБОУ – государственное бюджетное образовательное учреждение

ГСК – гаражно-строительный кооператив

М – автобусы малой вместимости

ОБ – автобус особо большой вместимости

ОАО – открытое акционерное общество

ООО – общество с ограниченной ответственностью

п – пригород

С – автобусы средней вместимости

т/п – троллейбусный парк

ТЦ – торговый центр

ФГУП – федеральное государственное унитарное предприятие

ЦРБ – центральная районная больница

Приложение № 2
к Соглашению по перевозке пассажирским транспортом
общего пользования жителей Санкт-Петербурга
и жителей Ленинградской области
от 22.01.2015 № 4-нс

ПЕРЕЧЕНЬ
регулярных автобусных маршрутов Ленинградской области

№ п/п	Номер маршрута	Начальный пункт - конечный пункт	Средняя протяженность маршрута, км	Количество рейсов на маршруте по дням недели				Количество подвижного состава, ед.	Вместимость	Вид тарифа	Стоимость проезда, руб.	Примечание
				будни	пятница	суббота	воскресенье					
1	2	3	4	5	6	7	8	9	10	11	12	13
Пригородные маршруты (Санкт - Петербург - Ленинградская область)												
Всеволожский муниципальный район												
1	205	дер Лехуиси - станция метро "Проспект Просвещения", Санкт-Петербург	34,9	68	68	68	68	18	С	Километровый	80	
2	413	пос. Токсово - станция метро "Проспект Просвещения", Санкт-Петербург	28,1	24	24	24	24	2	С	Километровый	65	
3	429	дер. Озерки - станция метро "Ладжская", Санкт-Петербург	24,4	30	30	28	28	2	С, Б	Зонный	72	
4	434	41 км - станция метро "Проспект Просвещения", Санкт-Петербург	30,2	Интервал 20-25 мин				9-зима 12-лето	С	Километровый	55	
5	439	41-км - станция метро "Парнас", Санкт-Петербург	29,5	Интервал 20-25 мин				4-лето 2-зима	С	Километровый	55	
6	441	пос. Юкки - станция метро "Проспект Просвещения", Санкт-Петербург	16,1	Интервал 10-15 мин				10	С	Километровый	40	
7	444	г. Сертолово-2 - станция метро "Проспект Просвещения", Санкт-Петербург	15,9	Интервал 10-15 мин				10	С	Зонный	43	
8	447	пос. Агалатово-пос. Песочное, Санкт-Петербург	17	14	14	14	14	2	С	Зонный	43	
9	453	пос. Невская Дубровка - станция метро "Ладжская", Санкт-Петербург	37,8	20	20	11	11	2	Б	Зонный	100	
10	462	пос. Углово - станция метро "Ладжская", Санкт-Петербург	26,9	60	60	60	60	5	Б	Зонный	72	
11	492	пос. Павлово - станция метро "Дыбенко", Санкт-Петербург	12	40	40	40	40	10	С	Километровый	30	
12	511	пос. им. Морозова - станция метро "Дыбенко", Санкт-Петербург	48	96	96	96	96	10	С	Фиксированный	80	
13	531	г. Всеволожск - станция метро "Ладжская", Санкт-Петербург	28,3	280	280	280	280	10	Б	Зонный	64	
14	532	пос. Воейково - станция метро "Ладжская", Санкт-Петербург	18	162	162	162	158	5	Б	Зонный	54	
15	533	дер. Разметелево - станция метро "Ладжская", Санкт-Петербург	18,6	46	46	46	40	11	С, Б	Зонный	56	
16	534	пос. Колтуши - Пороховые, Санкт-Петербург	16	18	18	18	18	1	С	Зонный	46	
17	555а	г. Сертолово - станция метро "Проспект Просвещения", Санкт-Петербург	15	23	23	23	23	10	С	Зонный	43	

1	2	3	4	5	6	7	8	9	10	11	12	13
18	671	г. Сертолово - ЦНИРИ, пос. Песочное, Санкт-Петербург	9,6	6	6	6	6	3	С	Фиксированный	27	
19	673	г. Сертолово - станция метро "Озерки", Санкт-Петербург	16	26	26	26	26	12	С	Зонный	43	
20	676	пос. Черная речка - ОКБ, пр. Луначарского, Санкт-Петербург	20,9	22	22	22	22	8	С	Зонный	54	
21	690	пос. Лесное - станция метро "Проспект Просвещения", Санкт-Петербург	50	Интервал: 30 мин				6	С	Километровый	120	
22	692	дер. Оранжерейка - станция метро "Ломоносовская", Санкт-Петербург	28,7	36	36	36	36	5	С	Километровый	52	
Гатчинский муниципальный район												
1	431	г. Гатчина, Варшавский вокзал - ул. Костюшко, Санкт-Петербург	41,2	48	48	48	48	6	Б	Зонный	75	
2	478	пос. Лукино - г. Павловск	17,2	14	14	14	14	1	С	Зонный	33	
3	528	г. Коммунар - г. Павловск	12,2	83	83	79	79	3	С	Фиксированный	18	
4	529	г. Гатчина, Варшавский вокзал - г. Павловск	34,7	68	68	50	50	7	С	Зонный	66	
Кировский муниципальный район												
1	440	г. Шлиссельбург - станция метро "Пролетарская", Санкт-Петербург	52,7	71	71	71	71	8	Б	Зонный	100	
2	565	г. Кировск - станция метро "Улица Дыбенко", Санкт-Петербург	37	Интервал 15-25 мин				10	Б	Фиксированный	60	
3	575	г. Шлиссельбург - станция метро "Улица Дыбенко", Санкт-Петербург	38	120	120	120	120	9	Б	Фиксированный	65	
4	579	пос. Приладожский - станция метро "Улица Дыбенко", Санкт-Петербург	57,1	44	44	44	44	5	Б	Километровый	85	
Ломоносовский муниципальный район												
1	401	г. Сосновый Бор - станция метро "Автово", Санкт-Петербург	87	Интервал 20 мин				12	С	Километровый	190	
2	402	г. Сосновый Бор - дер. Ковани - станция метро "Парнас", Санкт-Петербург	109	61	61	61	61	10	С	Зонный	190	
3	486	дер. Кипень - станция метро "Проспект Ветеранов", Санкт-Петербург	46,5	33	33	33	33	6	С	Километровый	60	
4	546	ж.-д. станция Тайцы - пос. Хвойное - станция метро "Кировский завод", Санкт-Петербург	32,5	Интервал 15-20 мин				18	С	Зонный	70	
5	632	дер. Терволово - станция метро "Проспект Ветеранов", Санкт-Петербург	32	Интервал 10-25 мин				10	С	Зонный	80	
6	632a	д. Каськово - станция метро "Пр. Ветеранов"	52	47	47	47	47	8	С	Зонный	100	
7	636	дер. Ретесля - г. Ломоносов	45,5	14	14	6	6	4	М	Зонный	90	
8	637	дер. Лагалево - г. Ломоносов	50	8	8	8	8	2	М	Зонный	75	
9	639a	дер. Гостилицы - станция метро "Ленинский проспект", Санкт-Петербург	47	Интервал 10-25 мин				10	С	Зонный	100	
10	653	дер. Лаголово - г. Ломоносов	55	14	14	14	14	2	С	Километровый	77	
11	653a	пос. Андино - г. Ломоносов	40	16	16	16	16	2	С	Километровый	63	
12	671a	дер. Тамсингит - г. Ломоносов	21,2	18	18	18	18	1	С	Километровый	50	
13	672	пос. Краснофлотск - г. Ломоносов	26,3	15	15	15	15	1	С	Километровый	51	
14	673	г. Сосновый Бор - дер. Ковани - г. Ломоносов	51,5	8	8	8	8	1	С	Километровый	100	
15	685	с. Колпорье - г. Ломоносов (через дер. Муховицы)	81,7	8	8	8	8	1	С	Зонный	170	
16	681	с. Колпорье - г. Ломоносов	70,2	12	12	12	12	2	С	Километровый	160	
17	688	г. Ломоносов - дер. Лопухинка (5-я км отечной дороги)	50	6	6	6	6	1	С	Зонный	100	
18	689	дер. Заборье - г. Ломоносов, вокзал	30,8	8	8	8	8	1	С	Километровый	55	
19	691	г. Ломоносов - дер. Совкино - г. Ломоносов	21,1	16	16	16	16	1	С	Километровый	30	
20	691a	г. Ломоносов - дер. Большое Коновалово - г. Ломоносов	21,6	16	16	16	16	1	С	Километровый	30	
Тосненский муниципальный район												

1	2	3	4	5	6	7	8	9	10	11	12	13
1	550	дер. Федоровское - ж.-д. станция Колпино	16	18	18	18	18	1	С	Зонный	35	
2	6116	г. Тосно - г. Колпино	41,3	8	8	8	8	1	С	Зонный	55	
3	618	г. Тосно - г. Пушкин	50,9	14	14	14	14	2	Б	Зонный	58	
4	682	г. Никольское - станция метро "Рыбацкое", Санкт-Петербург	27	180	180	180	180	18	С	Зонный	50	
5	681	пос. Войсковоро - г. Колпино	8					5	Б	Зонный	20	
Городские (поселковые), муниципальные, межмуниципальные маршруты Ленинградской области												
Бокситогорский муниципальный район												
Городские (поселковые) маршруты												
г. Бокситогорск												
1	1	ул. Нагорная - Садоводство "Металлург"	6,8	2	2	2	2	1	С	Фиксированный	20	Сезонный
2	2	ул. Нагорная - ОАО "РУСАЛ Бокситогорск"	5,1	5	5	0	0	1	С	Фиксированный	20	
3	4	ул. Нагорная - садоводство "Металлург"	7,9	1	1	1	1	1	С	Фиксированный	20	
4	5	Автостанция - пос. Бор	5,4	50	50	52	52	5	Б	Фиксированный	22	
5	6	Школа № 2 - ОАО "РУСАЛ"	3,2	6	6	2	2	2	С	Фиксированный	20	
6	7	Автостанция - пос. Ларьяя	6,1	18	16	14	14	1	С	Фиксированный	22	
7	8	Автостанция-Селга	8	1	1	0	0	1	С	Фиксированный	20	
г. Пикалево												
1	2	Автостанция - дер. Цюва Деревня	10,8	8	8	4	4	1	Б	Фиксированный	18	
2	2a	Автостанция - дер. Новая Деревня через ж.-д. вокзал	11,4	12	12	14	14	1	Б	Фиксированный	18	
3	3	Автостанция - Автопарк	5,1	5	5	6	5	1	Б	Фиксированный	18	
4	4	Автостанция - ж.-д. вокзал	9,6	12	12	12	12	1	Б	Фиксированный	18	
5	5	Автостанция - Кладбище	5,6	4	4	6	6	1	Б	Фиксированный	18	
6	6	Автостанция - Огородничество	7,9	2	2	0	0	1	Б	Фиксированный	18	
7	7	МЖК - Автопарк	5,5	9	9	3	3	1	Б	Фиксированный	18	
8	7a	МЖК - Цементный завод	4,1	2	2	2	2	1	Б	Фиксированный	18	
9	8	Автостанция-Сады "Металлург 2"	9,9	10	10	6	6	1	Б	Фиксированный	18	
10	11	Автостанция - Сады 4 - Огородничество	19,8	4	4	5	5	1	Б	Фиксированный	18	
11	13	МЖК-Сады 4-Огородничество	17,2	1	1	3	3	1	Б	Фиксированный	18	Сезонный
Межмуниципальные и муниципальные маршруты												
1	101	г. Пикалево - дер. Микеево	7	4	4	2	2	1	С	Километровый	16	
2	102	г. Пикалево - пос. ст. Чудды	10,8	10	10	8	8	2	Б	Километровый	24	
3	105	г. Пикалево - пос. Бор	33,6	2	2	0	0	1	Б	Километровый	80	
4	106	г. Пикалево - дер. Струги	38,3	4	2	4	4	1	Б	Километровый	96	
5	107	г. Пикалево - дер. Большой Двор	26,2	0	2	0	0	1	С	Километровый	64	
6	108	г. Пикалево - с. Сомино	46,6	0	0	0	2	1	Б	Километровый	112	Сезонный
7	109	г. Пикалево - пос. Ефимовский	33,5	2	2	2	2	1	Б	Километровый	80	
8	110	г. Пикалево - дер. Забелино	72,8	2	2	1	1	1	Б	Километровый	176	
9	112	г. Пикалево - дер. Яковлево	31,3	4	4	4	4	1	С	Километровый	72	
10	113	г. Пикалево - дер. Забелино (через пос. Ефимовский)	84,8	2	2	1	1	1	С	Километровый	200	
11	114	г. Пикалево - г. Бокситогорск	29,6	8	8	2	4	1	Б	Километровый	72	
12	115	г. Пикалево - г. Тихвин (через дер. Большой Двор)	48,7	5	5	5	3	1	Б	Километровый	112	
13	116	г. Пикалево - г. Тихвин через пос. ст. Дыми	44,2	1	1	1	1	1	Б	Километровый	112	
14	117	г. Пикалево - пос. Заборье	83,1	2	0	0	0	1	С	Километровый	200	
15	117П	пос. Заборье - г. Пикалево (через пос. Подборовье)	92,5	1	0	0	0	1	С	Километровый	224	
16	118	г. Пикалево - пос. Заборье (через пос. Ефимовский, дер. Подборовье)	104,4	1	0	0	0	1	С	Километровый	248	
17	141	г. Бокситогорск - г. Тихвин	33,2	12	12	14	14	2	Б	Километровый	80	
18	188	пос. Ефимовский - дер. Забелино	51,6	4	2	0	0	1	С	Километровый	119	
19	190	г. Бокситогорск - дер. Мозолово	26,8	8	8	8	8	2	С	Километровый	64	
20	191a	г. Бокситогорск - дер. Большой Двор	34,5	4	0	4	4	1	С	Километровый	80	
21	193	г. Бокситогорск - дер. Савино	39,6	4	4	4	4	1	С	Километровый	96	

1	2	3	4	5	6	7	8	9	10	11	12	13
22	194	г. Бокситогорск - г. Пикалево	29,6	2	2	6	2	1	С	Километровый	72	
23	194а	г. Бокситогорск - пос. Ефимовский	63,3	4	4	2	4	1	С	Километровый	152	
24	195	пос. Ефимовский - дер. Заборье	70,9	4	0	0	0	1	С	Километровый	168	
25	197а	г. Бокситогорск - дер. Пожарище	121,4	0	2	0	2	1	С	Километровый	288	
26	199	г. Бокситогорск - дер. Яковлево	49,6	4	4	0	0	1	С	Километровый	119	
27	223	пос. Ефимовский - с. Сомино	25	0	0	2	0	1	Б	Километровый	60	Сезонный
Волосовский муниципальный район												
Межмуниципальные и муниципальные маршруты												
1	30	г. Волосово - дер. Терпилицы - г. Волосово	49,1	1	1	1	1	1	С	Зонный	150	
2	32	г. Волосово - дер. Горки	18,9	3	3	2	2	1	С	Зонный	60	
3	32а	г. Волосово - дер. Торосово	11,2	2	2	2	2	1	М	Зонный	40	
4	32б	г. Волосово - дер. Волгово	15,9	2	2	2	2	1	С	Зонный	50	
5	33	г. Волосово - дер. Бегуницы	25,6	6	6	5	6	1	Б	Зонный	80	
6	33б	г. Волосово - дер. Худанки	13,4	1	1	1	1	1	М	Зонный	50	
7	34	г. Волосово - дер. Реполка	27	7	7	7	7	1	С	Зонный	80	
8	34а	г. Волосово - дер. Извара	15,4	6	6	5	5	1	М	Зонный	50	
9	36	г. Волосово - пос. Сельцо	26,1	7	7	6	6	1	Б	Зонный	80	
10	37	г. Волосово - дер. Загорцы	42,7	2	2	0	0	1	Б	Зонный	130	
11	37а	г. Волосово - дер. Ущерицы	40,6	1	1	1	1	1	С	Зонный	130	
12	37б	г. Волосово - пос. Рабатицы	9,1	1	1	0	0	1	Б	Зонный	30	
13	38	г. Волосово - пос. Сумино	4,9	10	10	9	9	1	Б	Зонный	20	
14	39	г. Волосово - дер. Глушицы	23,3	3	3	3	3	1	Б	Зонный	70	
15	39а	г. Волосово - дер. Кадитино (через дер. Кижерино)	18,2	9	9	9	8	1	Б	Зонный	60	
16	41	г. Волосово - пос. Беседа	61,1	2	2	2	0	1	Б	Зонный	180	
17	41а	г. Волосово - пос. Беседа (через дер. Смолеговичи, дер. Красный Луч)	63,8	1	1	1	1	1	С	Зонный	190	
18	42	г. Волосово - пос. Вруда - г. Волосово	51,3	1	1	1	1	1	С	Зонный	150	
19	44	г. Волосово - дер. Большая Вруда	19,8	7	7	7	7	1	С	Зонный	60	
20	45	г. Волосово - дер. Княжево	27	0	2	0	0	1	М	Зонный	80	
21	46	г. Волосово - дер. Кадитино (через дер. Лисино)	15,2	2	2	2	2	1	Б	Зонный	50	
22	48	г. Волосово - дер. Большой Сабек	61	1	1	1	1	1	С	Зонный	180	
23	48а	г. Волосово - дер. Большой Сабек (через дер. Лемовку)	86	1	0	0	0	1	С	Зонный	260	
24	524	г. Волосово - г. Гатчина	43,6	4	4	4	4	1	Б	Зонный	100	
Волховский муниципальный район												
Городские (поселковые) маршруты												
1	2	г. Волхов, автостанция - кольцо ул. Авиационная	9,6	182	182	182	182	14	С	Фиксированный	23	
2	3	г. Волхов, автостанция - Торфопосёлок (через Валим)	25,2	19	19	19	19	4	С	Фиксированный	23	
3	3а	а/с Волхов - Торфопосёлок (через воинскую часть)	18,1	8	8	8	8	3	С	Фиксированный	23	
4	4	г. Волхов, автостанция - Торфопосёлок	11,2	6	6	6	6	2	С	Фиксированный	23	
5	5	г. Волхов, автостанция - Кольцо (через Мурманские ворота)	16,3	7	7	7	7	4	С	Фиксированный	23	
6	6	г. Волхов - мкр. Плесаново	16,7	1	1	0	0	1	С	Фиксированный	23	
Муниципальные маршруты												
1	21	г. Волхов - дер. Верховина	42,5	0	4	0	2	2	С	Зонный	117	
2	21а	г. Волхов - дер. Мыслино	36,1	8	8	8	4	1	С	Зонный	99	
3	23	г. Волхов - г. Новая Ладога	27,4	36	36	36	36	6	С	Зонный	72	
4	24	г. Волхов - дер. Бабино - г. Новая Ладога	29,7	4	4	4	4	3	С	Зонный	81	
5	25	г. Волхов - г. Сясьстрой	43,6	20	20	20	20	3	С	Зонный	117	
6	26	г. Волхов - дер. Вынди Остров	17,7	16	16	16	16	2	С	Зонный	45	
7	28	г. Волхов - дер. Хвалово	49,5	5	5	5	5	1	С	Зонный	135	
8	29	г. Волхов - дер. Лужа	27,3	4	4	4	4	2	С	Зонный	72	
9	30	г. Волхов - дер. Путьшево	11	2	2	4	4	2	С	Зонный	32	

1	2	3	4	5	6	7	8	9	10	11	12	13
10	31	г. Волхов - дер. Прусына Горка	32	8	9	9	9	1	С	Зонный	90	
11	32	г. Волхов - дер. Бабино - г. Сясьстрой	40,3	4	4	4	4	3	С	Зонный	108	
12	51	с. Паша - дер. Кондега	44	4	4	4	4	1	С	Зонный	110	
13	52	с. Паша - дер. Загубье	38	4	4	4	4	1	С	Зонный	81	
14	52а	с. Паша - дер. Свирица	18	2	2	2	2	4	С	Зонный	54	
15	55	г. Новая Ладога - г. Сясьстрой	22,7	6	6	5	5	1	С	Зонный	63	
16	58	г. Сясьстрой - дер. Цоганно	22,1	8	8	8	8	1	С	Зонный	54	
17	60	г. Сясьстрой - дер. Колчаново	19,8	8	8	8	8	1	С	Зонный	63	
18	61	г. Новая Ладога - Иссал	8,4	5	5	5	5	1	С	Зонный	27	
19	64	г. Волхов - г. Новая Ладога	32,8	8	8	8	8	1	С	Зонный	90	
20	64а	г. Волхов - дер. Кисельня	14,8	1	1	1	1	1	С	Зонный	45	
21	65	г. Новая Ладога - дер. Нямъяво (через Иссал)	12,3	10	10	10	10	1	С	Зонный	36	
22	66	г. Новая Ладога - г. Сясьстрой	24,2	8	8	8	8	1	С	Зонный	56	
23	704	г. Новая Ладога - с. Паша	60,5	2	2	2	2	1	С	Зонный	162	
24	704а	г. Новая Ладога - дер. Кондега	101	2	2	2	2	1	С	Зонный	279	
Всеволожский муниципальный район												
Городские (поселковые) маршруты												
1	4	пл. Всеволожская - мкр. Южный	5	36	36	28	28	4	С, М	Фиксированный	20	
2	5	пл. Всеволожская - пл. Всеволожская (круговой)	5	28	28	23	23	5	С, М	Фиксированный	20	
3	6	пл. Всеволожская - ЦРБ - Мельничный Ручей	10	18	18	18	16	1	С	Фиксированный	20	
4	7	пл. Всеволожская - ул. Пригодино	16	24	24	24	0	1	С	Фиксированный	20	
5	8	пл. Всеволожск - промзона	17	8	8	8	8	1	М	Фиксированный	20	
6	9	пл. Всеволожская - Мельничный Ручей	8	6	6	6	6	1	М	Фиксированный	20	
7	10	пл. Всеволожская - мкр. Сельхозколедж	7,4	3	3	3	3	1	С	Фиксированный	20	
8	11	мкр. Южный - ЦП "К-Руока" - ЦРБ	8	24	24	24	24	1	М	Фиксированный	20	
9	562	Станция метро "Десяткино" - завод Турбоатомгаз	5,2	120	120	120	120	8	С	Фиксированный	20	
10	563	Станция метро "Десяткино" - пос. Лаврики	5,2	14	14	14	14	1	С	Фиксированный	18	
11	605	ж.-д. станция Ваганово - пос. Ваганово 2	11	30	30	28	28	1	С	Фиксированный	20	
12	606	пос. Грибное - ж. ст. Борисова Грива	10	24	24	20	20	1	С	Фиксированный	20	
13	608	пос. им. Морозова - пос. им. Морозова	6	6	6	6	6	1	С	Фиксированный	20	
14	619а	Станция метро "Десяткино" - ул. Оборонная	2,6	80	80	80	60	4	М	Фиксированный	18	
Муниципальные маршруты												
1	491	пос. Агалатово - пос. Токсово	19	32	52	52	52	1	С	Километровый	57	
2	512	пос. им. Морозова - г. Всеволожск	35	88	88	88	88	6	С	Километровый	84	
3	601	г. Всеволожск - пос. Углово	10,4	100	100	100	100	4	Б, С	Зонный	43	
4	601а	г. Всеволожск - пос. Романовка	6,4	64	64	64	64	2	С	Зонный	33	
5	602	г. Всеволожск - пос. Кокорьево	34,5	16	16	16	16	3	Б, С	Зонный	102	
6	602а	г. Всеволожск - пос. Рахья	18,1	22	22	8	8	3	М, С, Б	Зонный	70	
7	603	г. Всеволожск - пос. Свердловца	35	10	10	6	6	1	Б	Зонный	80	
8	604	г. Всеволожск - пос. Невская Дубровка	37	12	12	10	8	2	Б, С	Зонный	80	
9	607	г. Всеволожск - дер. Лелсари	19,5	6	6	6	6	1	С	Зонный	70	
10	609	пос. им. Морозова - пос. Ваганово	19	7	7	7	7	1	С	Километровый	20	
11	610	ж.-д. станция Грузино - дер. Керво	13,1	17	15	17	15	1	С	Километровый	39	
12	611	ж.-д. станция Васкелово - садоводство "Альбатрос"	10,4	32	32	32	32	1	С	Километровый	37	
13	612	ж.-д. станция Грузино - пос. Гарболово	6,2	42	42	42	42	1	С	Километровый	20	
14	613	ж.-д. станция Грузино - дер. Матокса	14,2	16	16	16	16	1	С	Километровый	40	
15	614	ж.-д. станция Грузино - пос. Заводской	10,1	46	46	46	42	1	С	Километровый	20	
16	615	ж.-д. станция Васкелово - с/во "Троицкое Урочище"	7,2	18	18	18	18	1	С	Километровый	25	
17	616	ж.-д. станция Грузино - пос. Новье Осельки	7	34	34	34	34	1	С	Километровый	20	
18	617	ж.-д. станция Грузино - дер. Ненимяки	4,7	40	40	40	40	1	С	Километровый	25	
19	619	пос. Гарболово - станция метро "Десяткино"	47,7	98	98	98	98	10	С	Километровый	100	
20	620	ж.-д. станция Грузино - садоводство "Пески"	18,2	8	8	8	8	1	С	Километровый	50	Сезонный
21	621	сал-во Восход - станция метро "Десяткино"	30	80	80	80	80	6	С	Километровый	65	
22	622	г. Всеволожск - пос. Гарболово	73,7	11	11	11	0	1	С	Километровый	160	
23	625	г. Сертолово - г. Всеволожск	60	6	6	0	0	1	С	Километровый	100	

1	2	3	4	5	6	7	8	9	10	11	12	13
24	627	станция метро "Десяткино" - дер. Сяэги	21	120	120	120	120	1	С	Километровый	60	
25	691	станция метро "Десяткино" - Садоводство "С. Паркома"	43	8	8	8	0	1	С	Километровый	100	
Выборгский муниципальный район												
Городские (поселковые) маршруты												
Городские (поселковые) маршруты г. Выборга												
1	1	г. Выборг - пос. Выборгский	8,9	64	64	64	64	3	С	Фиксированный	22	
2	2	г. Выборг - пос. Петровский	8,5	24	24	24	24	2	С	Фиксированный	22	
3	5	г. Выборг - Южный Вал	7,5	11	11	11	11	1	С	Фиксированный	22	
4	6	г. Выборг - пос. Северный	9	84	84	84	84	3	Б	Фиксированный	22	
5	7	г. Выборг - пос. Таммисуо	7	22	22	22	22	2	С	Фиксированный	22	
6	8	г. Выборг - Кировские Дачи	13,1	44	44	44	44	4	Б	Фиксированный	22	
7	9	г. Выборг - пос. им. Кирова	9	100	100	100	100	2	С	Фиксированный	22	
8	10	г. Выборг - Сайменские Дачи	15	20	20	20	20	2	Б	Фиксированный	22	
9	11	пос. Ляяна - Сады	9,2	24	24	24	24	2	С	Фиксированный	22	
10	12	г. Выборг - пос. Харитоново	3,5	85	85	85	85	8	С	Фиксированный	22	
Городские (поселковые) маршруты г. Светогорска												
1	15	Управление - садоводство "Бумажник"	7,4	38	38	38	38	2	С	Фиксированный	22	
Городские (поселковые) маршруты г. Приморска												
1	18	г. Приморск - пос. Манола	5,5	8	8	8	8	2	С	Фиксированный	22	
Городские (поселковые) маршруты пос. Рошино												
1	23	ж.-д. станция Рошино - Сельхозтехника	4,6	16	16	16	16	3	С	Фиксированный	22	
Муниципальные маршруты												
1	121	пос. Дятлово - пос. Советский	20,4	4	4	4	4	1	С	Километровый	45	
2	122	г. Выборг - дер. Кондратьево	42,8	6	6	6	6	2	С	Километровый	94	
3	124	ж.-д. станция Рошино - пос. Первомайское I	34,2	12	12	12	12	2	С	Километровый	76	
4	125	ж.-д. станция Рошино - пос. Целозудово	16	14	14	14	14	2	С	Километровый	35	
5	125А	ж.-д. станция Рошино - пос. Пушиное	26	3	0	0	0	2	С	Километровый	57	
6	126	г. Выборг - г. Светогорск	54,4	20	20	20	20	5	Б	Километровый	120	
7	127	г. Выборг - дер. Гончарово	19,7	38	38	38	38	3	Б	Километровый	44	
8	128	ж.-д. станция Канельярви - пос. Подьяны	9,9	26	26	26	26	2	С	Километровый	22	
9	129	ж.-д. станция Канельярви - пос. Пушиное	12,8	24	24	24	24	2	С	Километровый	28	
10	130	пос. Ермилово - г. Выборг	63,9	30	30	30	30	6	Б	Километровый	141	
11	130а	г. Приморск - г. Выборг	51,9	10	10	10	10	2	Б	Километровый	114	
12	131	г. Выборг - пос. Горфьяновка	56,5	6	6	6	6	2	Б	Километровый	125	
13	132	пос. Коробищино - пос. Рошино	54	4	4	0	0	1	С	Километровый	119	
14	133	пос. Кирилдовское - пос. Каменка	15	18	18	18	18	1	Б	Километровый	33	
15	134	г. Выборг - пос. Гаврилово	27	14	14	14	14	2	С	Километровый	59	
16	135	г. Выборг - пос. Советский	26,3	14	14	14	14	4	С	Километровый	58	
17	136	г. Выборг - пос. Рябово	56,5	4	4	4	4	1	С	Километровый	124	
18	137	г. Выборг - ж.-д. ст. Гвардейское	22	10	10	10	10	2	С	Километровый	48	
19	139	г. Выборг - г. Высоцк	29	16	16	16	16	2	С	Километровый	64	
20	140	г. Выборг - пос. Барышево	63,6	6	6	6	6	2	С	Километровый	140	
21	140а	г. Выборг - пос. Житково	35,8	4	4	2	2	1	С	Километровый	79	
22	141	г. Выборг - г. Каменногорск	59,4	40	40	30	30	5	С	Километровый	131	
23	142	г. Выборг - пос. Отрадное	16	18	18	18	18	3	С	Километровый	35	
24	143	г. Выборг - пос. Каменка	39,3	4	4	2	2	1	Б	Километровый	87	
25	144	пос. Кирилдовское - пос. Кирпичнос	5	4	4	4	4	2	С	Километровый	11	
26	145	г. Выборг - пос. Вещево	34,2	14	14	14	14	2	Б	Километровый	76	

1	2	3	4	5	6	7	8	9	10	11	12	13
27	146	г.Выборг - пос.Яшино	28	6	6	4	4	2	М	Километровый	62	
28	147	г.Выборг - жд.ст.Луайка	25	10	10	8	8	2	С	Километровый	55	
29	148	г.Выборг - пос.Чудково	28	4	4	0	0	1	С	Километровый	62	
30	182	г.Светогорск - пос.Лесогорский	10,7	32	32	32	32	3	С	Километровый	24	
31	183	г.Светогорск - г.Каменногорск	26,9	8	8	8	8	2	С	Километровый	59	
32	184	г.Светогорск - пос.Правдино	19,8	4	4	4	4	1	С	Километровый	44	
33	185	г.Светогорск - пос.Лосево	9,9	8	8	8	8	2	Б	Километровый	22	
34	186	Каменногорск - пос.Красный Сокол	34,2	6	6	4	0	1	М	Километровый	75	
35	200	г.Выборг - пос.Рошино	104	6	6	6	6	1	С	Километровый	229	
Гатчинский муниципальный район												
Городские (поселковые) маршруты												
1	3	Въезд - пос.Рошалья	7,5	57	57	57	57	3	С	Фиксированный	20	
2	4	Рошинская - дер.Химози	7,66	82	82	82	80	3	С	Фиксированный	20	
3	7	Варшавский вокзал - завод Электростандарт	11,84	36	36	35	35	2	С	Фиксированный	20	
4	8	ул.Нестерова - ул.Рошинская	4,8	72	72	72	72	2	С	Фиксированный	20	
5	10	Варшавский вокзал - дер.Пижда,кладбище	7,2	0	0	14	14	1	Б	Фиксированный	20	Сезонный
6	21	Рошинская - магазин "Фермер"	10,5	36	36	34	34	2	С	Фиксированный	20	
7	22	Варшавский вокзал - ул.Новоселов	9,12	118	118	112	112	7	С	Фиксированный	20	
8	27	Варшавский вокзал - ул.Рошинская	6,6	72	72	66	66	2	С	Фиксированный	20	
9	28	Маршбург - ул.Урицкого	7,35	31	31	31	31	1	С	Фиксированный	20	
10	29	Варшавский вокзал - въезд	6,1	20	20	20	20	1	С	Фиксированный	20	
пос.Сиверский												
1	1	пос.Сиверский - дер.Новосиверская	5,76	12	12	12	6	1	Б	Фиксированный	18	
2	507a	пос.Сиверский - дер.Большево	4,75	7	7	7	7	1	Б	Фиксированный	18	
Межмуниципальные и муниципальные маршруты												
1	2	пос.Сиверский - пос.Белогорка	7,45	10	10	10	10	1	Б	Зонный	24	
2	107	г.Гатчина (ТК "Тилот") - дер.Малое Верехо	12,9	89	89	82	82	5	С	Зонный	24	
3	123	пос.Вырица ж-д вокзал - Милы I-пос.Сиверский-г.Гатчина	3,9	40	40	40	40	1	С	Зонный	24	
4	500	пос.Сиверский - дер.Батово	14,2	30	30	30	28	1	Б	Зонный	36	
5	502	пос.Сиверский - дер.Лады	19,5	10	10	10	10	1	С	Зонный	48	
6	503	пос.Сиверский - пос.Вырица	20,8	10	10	10	10	1	С	Зонный	60	
7	504	пос.Сиверский - дер.Кауцита	8,7	10	10	10	10	1	С	Зонный	30	
8	505	пос.Сиверский - дер.Дружная горка	12,65	18	18	18	18	1	Б	Зонный	36	
9	506	пос.Сиверский - пос.Белогорка	21	6	6	6	6	1	Б	Зонный	48	
10	506a	пос.Сиверский - дер.Изора	17,4	8	8	8	8	1	С	Зонный	42	
11	507	пос.Сиверский - дер.Симанково	17,9	8	8	8	6	1	Б	Зонный	48	
12	511	пос.Сиверский - Лесничество	8,6	26	26	26	24	1	Б	Зонный	24	
13	512	пос.Вырица - дер.Нестерково	39,5	6	6	6	6	1	С	Зонный	78	
14	514	г.Гатчина, Варшавский вокзал - дер.Большие Колпаны	8,6	27	27	27	27	1	С	Зонный	24	
15	516	г.Гатчина, Варшавский вокзал - дер.Прибыtkово	25,2	12	12	12	12	1	С	Зонный	60	
16	516a	г.Гатчина, Варшавский вокзал - дер.Меньково	20,7	16	16	14	14	1	С	Зонный	54	
17	517	г.Гатчина, Варшавский вокзал - дер.Тайцы	14,64	18	18	18	16	1	С	Зонный	30	
18	518	г.Гатчина, Варшавский вокзал - дер.Терволово	25,6	14	14	14	14	1	С	Зонный	54	
19	521	г.Гатчина, Варшавский вокзал - дер.Черемькино	38,8	6	6	6	6	1	С	Зонный	72	
20	522	г.Гатчина, Варшавский вокзал - дер.Тойворово	24,1	12	12	12	10	1	С	Зонный	48	
21	523	г.Гатчина, Варшавский вокзал - дер.Лувисковицы	31,9	4	4	4	4	1	Б	Зонный	66	
22	523a	г.Гатчина, Варшавский вокзал - дер.Яскелсо	28,9	6	6	6	6	1	Б	Зонный	60	
23	524	г.Гатчина, Варшавский вокзал - г.Водосово	43,3	10	10	10	10	1	Б	Зонный	84	
24	525	г.Гатчина, Варшавский вокзал - учхоз (через Корниково)	15,6	90	90	88	88	5	С	Зонный	36	
25	526	г.Гатчина, Варшавский вокзал - дер.Глумицы	48	10	10	10	10	1	Б	Зонный	96	
26	527	г.Гатчина, Варшавский вокзал - дер.Кобралово	31,4	12	12	12	12	1	С	Зонный	54	

1	2	3	4	5	6	7	8	9	10	11	12	13
27	530	г. Гатчина, Варшавский вокзал - дер. Раболово	34,4	8	8	8	8	1	Б	Зонный	72	
28	531	г. Гатчина, Варшавский вокзал - дер. Батово	41,5	12	12	12	12	1	Б	Зонный	72	
29	532	г. Гатчина, Варшавский вокзал - дер. Тиховицы	23,2	4	4	0	0	1	С	Зонный	60	
30	533	г. Гатчина, Варшавский вокзал - дер. Переярово	37,1	14	14	14	12	1	С	Зонный	72	
31	534	г. Гатчина, Варшавский вокзал - пос. Вырица	38,3	34	34	32	32	3	С	Зонный	72	
32	535	г. Гатчина, Варшавский вокзал - пос. Новый Свет	8,7	158	158	146	142	6	С	Зонный	24	
33	536	г. Гатчина, Варшавский вокзал - дер. Жабино	36,5	12	12	12	12	1	Б	Зонный	66	
34	537	г. Гатчина, Варшавский вокзал - пос. Тавицы	26,8	14	14	14	14	1	С	Зонный	54	
35	538	г. Гатчина, Варшавский вокзал - пос. Суванило	21,7	24	24	20	20	2	С	Зонный	60	
36	539	г. Гатчина, Варшавский вокзал - дер. Шпаньково	27,6	12	12	12	12	1	С	Зонный	60	
37	540	г. Гатчина, Варшавский вокзал - учхоз	19,1	18	18	18	16	1	С	Зонный	36	
38	542	г. Гатчина, Варшавский вокзал - дер. Туганицы	40,1	4	4	4	4	1	С	Зонный	78	
Кингисеппский муниципальный район												
Городские (поселковые) маршруты												
1	1	г. Кингисепп - Касколовка	4,9	2	2	2	2	1	Б	Фиксированный	22	
2	3	г. Кингисепп - Александровская горка	9,8	10	10	10	10	1	Б	Фиксированный	22	
3	3а	г. Кингисепп - Александровская горка	9,8	10	10	10	10	1	Б	Фиксированный	22	
4	3б	г. Кингисепп - пос. Кингисеппский	14	10	10	10	10	1	Б	Фиксированный	22	
5	5	ул. Лужская - ул. Лужская	9,1	38	38	38	38	1	Б	Фиксированный	22	
6	6	ул. Николаева - Порхово	12,4	18	18	18	18	1	Б	Фиксированный	22	
7	6А	Автостанция - Порхово	8,6	22	22	22	22	1	Б	Фиксированный	22	
Ивангород												
1	7	Минутка - Львожуховая фабрика	3,7	20	20	20	20	1	С	Фиксированный	25	Зима 18 рейсов
2	7ж	Львожуховая фабрика-ж. д. вокзал	5,2	31	26	26	26	2	С	Фиксированный	20	
Муниципальные маршруты												
1	51	г. Кингисепп - пос. Кингисеппский - Ивангород, автостанция	28,3	18	18	18	18	1	Б	Зонный	103	
2	51а	г. Кингисепп - Ивангород, автостанция	26,3	10	10	10	10	1	Б	Зонный	103	
3	51б	г. Кингисепп - дер. 1-е Мая - дер. Захонье - Парусинка	35,9	2	2	2	2	1	Б	Зонный	103	
4	51в	Ивангород - дер. Захонье - дер. 1-е Мая - г. Кингисепп	29,8	2	2	2	2	1	Б	Зонный	103	
5	51г	г. Кингисепп - п. Кингисеппский - Парусинка	30,9	2	2	2	2	1	Б	Зонный	103	
6	51д	г. Кингисепп, ул. Обьежая - Парусинка	28,9	2	2	2	2	1	Б	Зонный	103	
7	51и	пл. Минутка - Львожуховая фабрика - г. Кингисепп	31,3	5	0	0	0	1	Б	Зонный	103	
8	52	г. Кингисепп - пос. Тарайка	39							Зонный	125	Временно не обслуживается
9	53	г. Кингисепп - дер. Крижково - Деряба	53,4	2	2	0	0	1	Б	Зонный	165	
10	54	г. Кингисепп - Деряба - дер. Касколово	70,7	6	6	6	6	1	Б	Зонный	211	
11	55	г. Кингисепп - пос. Приображенка - пос. Курголово	111,3	2	2	2	2	1	С	Зонный	205	
12	55а	г. Кингисепп - дер. Выбье - пос. Курголово	113,9	2	2	2	2	1	С	Зонный	249	
13	56	г. Кингисепп - пос. Неплово - дер. Пейля	71,3	4	4	4	4	1	Б	Зонный	210	
14	56а	г. Кингисепп - дер. Цейлия	66,7	4	4	4	4	1	Б	Зонный	198	
15	57	г. Кингисепп - дер. Большой Луцк - дер. Орлы	30	8	8	8	8	1	Б	Зонный	100	
16	57а	г. Кингисепп - дер. Большой Луцк - дер. Орловский	27	4	4	4	4	1	Б	Зонный	92	
17	57б	г. Кингисепп - дер. Большой Луцк - дер. Кошкино	18,3	2	2	2	2	1	Б	Зонный	65	
18	59	г. Кингисепп - Городок - ж.д. станция Котлы	42,5	2	2	2	2	1	Б	Зонный	135	
19	59а	г. Кингисепп - дер. Котлы магазин - ж.д. станция Котлы	36,1	2	2	2	2	1	Б	Зонный	125	
20	60	г. Кингисепп - дер. Пешово - дер. Урмизно	65,3	2	2	2	2	1	Б	Зонный	200	
21	60а	г. Кингисепп - дер. Урмизно	60,9							Зонный	192	Временно не обслуживается
22	62	г. Кингисепп - дер. Пилово - дер. Перелесье	69,8	2	2	2	2	1	Б	Зонный	175	
23	62а	г. Кингисепп - пос. Котельский - дер. Перелесье	62,5	2	2	2	2	1	Б	Зонный	143	
24	66	г. Кингисепп - дер. Фадисеево - дер. Велькота	52,9	2	2	2	2	1	Б	Зонный	166	
25	66а	г. Кингисепп - поворот на Домашово - дер. Велькота	48,4	1	1	1	1	1	Б	Зонный	151	
26	66б	г. Кингисепп - дер. Фадисеево - дер. Перелесье	41,6	1	1	1	1	1	Б	Зонный	132	

1	2	3	4	5	6	7	8	9	10	11	12	13
27	67	г.Кингисепп - дер.Фалтеево - дер.Велькота	46,5	4	4	4	4	1	Б	Зонный	146	
28	69	г.Кингисепп - дер.Бегуницы	49,9	4	4	4	4	1	Б	Зонный	156	
29	69а	г.г.Кингисепп - дер.Зимитины	37,3	5	5	3	3	1	Б	Зонный	120	
30	69б	г.Кингисепп - дер.Ополье	16	2	2	2	2	1	Б	Зонный	60	
31	69в	дер.Зимитины - дер.Тикопись - г.Кингисепп	37,3	1	1	1	1	1	Б	Зонный	120	
32	70	г.Кингисепп - ж.-д.станция Тикопись	9,6	6	6	6	6	1	Б	Зонный	36	
33	71	г.Кингисепп - ж.-д.станция Веймарн - пос.Беседа	28,8	7	7	7	7	1	Б	Зонный	97	
34	71б	г.Кингисепп - дер.Недобицы - пос.Беседа	36,8	3	3	3	3	1	Б	Зонный	97	
35	73	г.Кингисепп - дер.Пулково - дер.Струпиново	54,5	4	4	4	4	1	Б	Зонный	170	
36	73а	г.Кингисепп - дер.Пулково - дер.Большое Куземкино	49,1	2	2	2	2	1	Б	Зонный	153	
37	75	г.Кингисепп - ж.-д.станция Котлы - ж.-д.станция Гарголово	93,3	5	5	3	3	2	Б	Зонный	255	
38	75а	г.Кингисепп - дер.Городок - ж.-д.станция Гарголово	96,9	1	1	1	1	1	Б	Зонный	255	
39	76	г.Кингисепп - ж.-д.станция Веймарн - дер.Загорье	50,3	2	2	2	2	1	Б	Зонный	156	
40	76а	г.Кингисепп - ж.-д.станция Веймарн - дер.Норевье-г.Кингисепп	35,7	4	4	4	4	1	Б	Зонный	117	
41	76б	г.Кингисепп - ж.-д.станция Веймарн - дер.Мануйлово 3	22,3	2	2	2	2	1	Б	Зонный	78	
42	77	г.Кингисепп - д.Горка - в/ч Керстово	30	2	2	2	2	1	Б	Зонный	72	
43	77а	г.Кингисепп - в/ч Керстово	21	2	2	2	2	1	Б	Зонный	72	
44	77б	г.Кингисепп, автостанция - дер.Горка	16,6	4	4	4	4	1	Б	Зонный	60	
45	77с	г.Кингисепп, пл.Николаева - дер.Горка	18,6	4	4	4	4	1	Б	Зонный	60	
46	79	г.Кингисепп - в/ч Керстово - дер.Сакколо	20,9	2	2	2	2	1	С	Зонный	88	
47	79а	г.Кингисепп - Ополье - дер.Сакколо	20	2	2	2	2	1	С	Зонный	72	
48	81	Льножужовая фабрика - с/к ГОС 13	10,7	4	4	4	4	1	Б	Зонный	32	Зима - 2 рейса сб, вс.
49	82	г.Кингисепп - дер.Ополье - дер.Онетопель	21,8	2	2	2	2	1	Б	Зонный	80	
50	82б	г.Кингисепп - дер.Онетопель - дер.Беседа	38,8	2	2	2	2	1	Б	Зонный	97	
51	82п	г.Кингисепп - дер.Онетопель - дер.Поревье	45,8	2	2	2	2	1	Б	Зонный	117	
52	83г	г.Кингисепп - ст.Гарголово - дер.Калище	126,3	2	2	2	2	1	Б	Зонный	321	
53	83л	г.Кингисепп - пос.Ленрыба - дер.Калище	133,6	2	2	2	2	1	Б	Зонный	334	
54	83у	г.Кингисепп - дер.Урмизно - дер.Калище	84,9							Зонный	213	Временно не обслуживается
55	84	г.Кингисепп - к/с Солка 4	16,5	18	18	18	18	2	Б	Зонный	60	
56	84а	г.Кингисепп - дер.Юркино	10,8	4	4	4	4	1	Б	Зонный	36	
57	85	г.Кингисепп - дер.Крякколово - дер.Косколово	75	2	2	0	0	1	Б	Зонный	175	
58	87	Ивангород-пос.Ленрыба	60,5	0	0	2	2	1	Б	Зонный	145	Временно не обслуживается
Киришский муниципальный район												
Городские (поселковые) маршруты												
1	3а	г.Кириши, автостанция - ПМК-19 (кладбище)	8,5	4	4	4	4	1	Б	Фиксированный	20	
2	6	г.Кириши, вокзал - г.Кириши, вокзал (кошелевой)	7,3	39	39	39	39	2	Б	Фиксированный	20	
3	7	г.Кириши, автостанция - пос.Черная Речка	12,2	1	1	4	3	1	Б	Фиксированный	20	
4	7а	г.Кириши, автостанция - дер.Чирково	14,7	4	4	4	4	1	Б	Фиксированный	20	
5	7б	г.Кириши, автостанция - ООО "Кнеф"	8	4	4	0	1	1	Б	Фиксированный	20	
Муниципальные маршруты												
11	241	пос.Будогощь - дер.Краниво	24,9	2 ср.	1	1	2	1	С	Зонный	80	
2	244	пос.Будогощь - дер.Смолино	28,9	2	2	2	2	1	С	Зонный	80	
3	245	пос.Будогощь - дер.Клинково	18,3	2	2	3	2	1	С	Зонный	50	
4	246	пос.Будогощь - дер.Половинник	21,9	2	2	2	2	1	С	Зонный	60	
5	247	пос.Будогощь - дер.Луг	31,1	2	2	2	2	1	С	Зонный	80	
6	251	г.Кириши - пос.Черенцево	40,6	2	2	1	1	1	Б	Зонный	100	
7	251а	г.Кириши - пос.Глажево	27,8	3	2	4	3	1	Б	Зонный	80	
8	252	г.Кириши - Садоводство 2	16,3	12	15	20	20	1 -- 2 - 3	Б	Фиксированный	40	
9	253	г.Кириши - дер.Кусино	20,3	5	5	4	4	1	Б	Зонный	50	
10	254	г.Кириши - дер.Городище	24,5	3	3	3	3	1	Б	Зонный	70	
11	254а	г.Кириши - дер.Песна	16	2	3	2	1	1	Б	Зонный	40	

1	2	3	4	5	6	7	8	9	10	11	12	13
12	255	г.Кириши - пос.Будогощь	40,6	4, 6-ср.	5	5	6	1	Б,С	Зонный	110	
13	257	г.Кириши - дер.Дубяги	43,9	2-чт.	0	1	1	1	С	Зонный	130	
14	257а	г.Кириши - дер.Дубяги	38,5	3	3	2	2	1	С	Зонный	110	
15	258	г.Кириши - дер.Мемино	43,4	0	2	0	1	1	Б	Зонный	130	
16	259	г.Кириши - дер.Гороховец	47,2	2-вт,чт	1	0	1	1	Б	Зонный	140	
17	260	г.Кириши - Садоводство 3	17,8		14	17	22	22	1 -- 2 - 3	Б	Фиксированный	50
Кировский муниципальный район												
Муниципальные маршруты												
1	572	г.Кировск - пос.Мга	21,3		12	12	12	3	Б	Зонный	45	
2	574	г.Кировск - дер.Киреино	38,3		10	10	10	-	Б	Зонный	75	
3	577	г.Кировск - дер.Войново	31,5	4	4	2	4	-	Б	Зонный	70	
4	578	г.Кировск - ст.Незвездстрой	4,6	8	8	10	10	1	С	Фиксированный	22	Сезонный
5	586	г.Кировск - пос.Приладожский	23	14	14	14	14	4	Б	Зонный	55	
6	586-А	г.Кировск - пос.Синявино-2 - пос.Приладожский	26	2	2	2	2	-	Б	Зонный	55	
7	587	г.Кировск - пос.Синявино-2 - дер.Назия	28,5	2	2	2	2	-	Б	Зонный	55	
8	588	г.Кировск - с.Путилово	32,5	4	4	4	4	-	Б	Зонный	60	
9	589	г.Кировск - дер.Валовщина	36,9	1	1	1	1	-	Б	Зонный	65	
10	589-А	г.Кировск - пос.Синявино-2 - дер.Валовщина	39,8	1	1	1	1	-	Б	Зонный	65	
11	589-Б	г.Кировск - с.Путилово - дер.Валовщина	38,5	1	1	1	1	-	Б	Зонный	65	
12	589-В	г.Кировск - пос.Назия - дер.Валовщина	43	4	4	4	4	-	Б	Зонный	65	
13	589-Г	г.Кировск - пос.Синявино-2 - с.Путилово - дер.Валовщина	42,4	1	1	1	1	-	Б	Зонный	65	
14	590	г.Кировск - ж.-д. станция Жихарево	43,7	4	4	4	4	-	Б	Зонный	70	
15	590-А	г.Кировск - пос.Синявино-2 - ж.-д. станция Жихарево	46,6	10	10	7	7	-	Б	Зонный	70	
16	590-Б	г.Кировск - пос.Синявино-2 - пос.Назия - ж.-д. станция Жихарево	51,7	3	3	3	3	-	Б	Зонный	70	
17	590-Г	г.Кировск - пос.Синявино-2 - с.Путилово - ж.-д. станция Жихарево	49,6	1	1	1	1	-	Б	Зонный	70	
18	590-Д	г.Кировск - пос.Назия - дер.Валовщина - ж.-д. станция Жихарево	57,7	1	1	1	1	-	Б	Зонный	70	
19	590-Ж	г.Кировск - пос.Назия - ж.-д. станция Жихарево	48,7	1	1	1	1	-	Б	Зонный	70	
20	590-З	г.Кировск - с.Путилово - ж.-д. станция Жихарево	46,6	1	1	1	1	-	Б	Зонный	70	
21	593	г.Кировск - ж.-д. станция Войбокало	62,8	2	2	2	2	1	С	Зонный	100	
22	593-А	г.Кировск - дер.Дусьево	47,8	2	2	2	2	-	С	Зонный	90	
23	594	пос.Войбокало - дер.Лаврово - дер.Кобона	26,4	2	2	2	2	-	С	Зонный	60	
24	594-А	дер.Дусьево - дер.Лаврово - дер.Кобона	18	1	1	1	1	-	С	Зонный	50	
25	596	пос.Войбокало - дер.Сухое - дер.Кобона	29,5	2	2	2	2	-	С	Зонный	60	
26	596-В	дер.Кобона - дер.Сухое - дер.Дусьево	21,5	1	1	1	1	-	С	Зонный	50	
Лодейнопольский муниципальный район												
Городские (поселковые) маршруты												
1	10	Мяскомбинат-Лесная	13,1		22	22	14	14	1	С	Фиксированный	20
Межмуниципальные и муниципальные маршруты												
1	15	г.Лодейное Поле - дер.Янгиничи (дачи)	28,4	4	4	4	4	1	С	Километровый	72	
2	82	г.Лодейное Поле - дер.Шамокша	16,6	4	4	4	2	1	С	Фиксированный	43	
3	83	г.Лодейное Поле - с.Алеховщина - г.Лодейное Поле	124,6	2	0	0	0	1	С	Километровый	220,5	
4	84	г.Лодейное Поле - дер.Ребовичи - дер.Хмелезеро - дер.Вонозеро	153,4	0	2	0	1	1	С	Километровый	165	
5	85	г.Лодейное Поле - мех.база	46,1	4	4	4	4	1	С	Километровый	90	
6	85а	г.Лодейное Поле - пос.Шархиничи	53,6	2	2	2	2	1	С	Километровый	120	
7	85б	дер.Тервеничи - г.Лодейное Поле	80,5	1	0	1	1	1	С	Километровый	132	
8	85в	г.Лодейное Поле - дер.Тервеничи	66,1	1	-	3	1	1	С	Километровый	132	
9	86	г.Лодейное Поле - г.Подпорожье	44,8	8	8	8	8	1	С	Километровый	115	
10	87	г.Лодейное Поле - пос.Свиристрой	18,2	5	5	5	4	1	С	Километровый	48	
11	88	г.Лодейное Поле - дер.Хмелезеро - дер.Вонозеро	105,4	0	2	0	1	1	С	Километровый	165	

1	2	3	4	5	6	7	8	9	10	11	12	13
12	88a	дер. Вонозеро-г. Лодейное Поле	89,4	0	2	0	1	1	С	Километровый	165	
13	89	г. Лодейное Поле - дер. Кондуши - дер. Пога - пос. Инема - пос. Сви́рское	29,1	1	1	2	2	1	С	Километровый	72	
14	89a	г. Лодейное Поле - дер. Кондуши - пос. Инема - пос. Сви́рское	39,7	3	3	2	2	1	С	Километровый	72	
15	89b	пос. Сви́рское - г. Лодейное Поле	25,9	2	2	1	1	1	С	Километровый	72	
16	90	г. Лодейное Поле - дер. Печеницы	56,8	2	0	0	1	1	С	Километровый	125	
17	91	г. Лодейное Поле - дер. Кондуши - дер. Пога - пос. Инема -	48,7	0	0	1	1	1	С	Километровый	72	
18	93	г. Лодейное Поле - дер. Палпорозье	81,6	2	0	0	0	1	С	Километровый	138	
19	94	г. Лодейное Поле - дер. Доможирово - пос. Охь - пос. Рассвет	72,1	1	1	0	0	1	С	Километровый	115	С1.09 по15.06
20	94b	г. Лодейное Поле - дер. Доможирово - пос. Рассвет	71,4	1	1	0	0	1	С	Километровый	115	С1.09 по15.06
21	94n	г. Лодейное Поле - дер. Сермокса - дер. Доможирово - пос. Рассвет	55,5	0	0	2	2	1	С	Километровый	115	
22	94a	Рассвет - Шуткуса - дер. Околоток - г. Лодейное Поле	50,5	2	2	2	2	1	С	Километровый	115	
23	95	г. Лодейное Поле - пос. Ребовичи	90,1	0	3	0	2	1	С	Километровый	165	
24	95a	пос. Ребовичи - пос. Шахричичи - г. Лодейное Поле	104,5	0	1	0	0	1	С	Километровый	155	
25	792	г. Лодейное Поле - дер. Новинка	95,5	2	0	0	0	1	С	Километровый	172	
Домоносковский муниципальный район												
Межмуниципальные и муниципальные маршруты												
1	677	г. Сосновый Бор-Нежнов-пос. Котельский	70	16	16	16	16	2	С	Километровый	140	
2	677a	г. Сосновый Бор-с. Копорье-пос. Котельский	70	10	10	10	10	1	С	Километровый	140	
Лужский муниципальный район												
Городские (поселковые) маршруты												
1	1	АТИ - с/х Колледж	8,8	16	16	10	10	1	С	Фиксированный	20	
2	2	Автовокзал - Луга Э	7,5	32	32	32	32	1	Б	Фиксированный	20	
3	3	ГОМП - ЦРБ	5,5	10	10	10	10	1	Б,С	Фиксированный	20	
4	3a	Шапито - ЦРБ	5,5	82	82	82	82	2	Б,С	Фиксированный	20	
5	7	Автовокзал - Дом офицеров	6,7	28	28	28	28	1	Б,С	Фиксированный	20	
6	8	Автовокзал - КЭЧ	8	26	26	26	26	1	Б,С	Фиксированный	20	
7	11	Автовокзал - пос. Натальное	6,5	2	2	0	0	1	Б,С	Фиксированный	20	
8	125	Автовокзал - санаторий "Жемчужина"	8,7	6	6	6	6	1	Б,С	Фиксированный	20	
9	139	Автовокзал - с. Шалово	6,5	18	18	14	14	1	Б,С	Фиксированный	20	
10	149	Автовокзал - дер. Слагги	5,9	20	20	20	20	1	С	Фиксированный	20	
11	149a	Автовокзал - СХГ	4,4	108	108	108	108	4	С	Фиксированный	20	
12	150	Автовокзал - озеро Толони	6,7	186	186	186	186	4	С	Фиксированный	20	
Межмуниципальные и муниципальные маршруты												
1	110	г. Луга - дер. Будилово - дер. Николаевское	118	4	4	0	0	1	Б,С	Километровый	272	
2	110b	г. Луга - пос. Осьмино	68	6	6	4	4	1	Б,С	Километровый	183	
3	121	г. Луга - дер. Затупленье	32,3	12	12	10	8	1	С	Километровый	87	
4	122	г. Луга - пос. Орележ	35,6	24	24	24	22	2	Б	Километровый	96	
5	123	г. Луга - дер. Пехенец - пос. Мишинская	49	0	2	0	0	1	Б,С	Километровый	132	
6	124	г. Луга - дер. Ручьи	30	6	8	8	6	1	Б,С	Километровый	81	
7	126	г. Луга - дер. Нутошка - дер. Серебрянка	27	10	10	10	10	1	Б,С	Километровый	73	
8	127	г. Луга - дер. Большие Озёрцы	40,3	4	0	2	2	1	Б,С	Километровый	109	
9	130	г. Луга - дер. Конезерье	31,3	16	16	14	12	1	С	Километровый	84	
10	130a	г. Луга - дер. Гордец - пос. Володарского	42,6	8	8	8	8	1	Б,С	Километровый	115	
11	131	г. Луга - пос. им. Дзержинского	10,6	55	57	57	48	1	С	Километровый	28	
12	132	г. Луга - дер. Песежины	36	4	4	0	0	1	С	Километровый	97	
13	132a	г. Луга - пос. Скрелово	17,5	16	16	16	16	1	Б,С	Километровый	47	
14	133	г. Луга - дер. Остроросенка - пос. Плоское - пос. Толмачёво	40,4	14	14	12	6	1	Б,С	Километровый	109	
15	135	г. Луга - дер. Ретюнь - дер. Серебрянка	34,2	8	10	4	4	1	С	Километровый	92	

1	2	3	4	5	6	7	8	9	10	11	12	13
16	135a	г. Луга - дер. Ретюнь	22,2	16	16	16	14	1	Б,С	Километровый	60	
17	136	г. Луга - дер. Вычелобок	18	2	0	0	0	1	Б,С	Километровый	48	
18	138a	г. Луга - пос. Скреблово - дер. Красный Вал	42,1	4	4	4	4	1	С	Километровый	113	
19	138b	г. Луга - дер. Красный Вал - пос. Скреблово - г. Луга	43,6	6	6	4	4	1	С	Километровый	117	
20	140	пос. Оредеж - пос. Малые Поляны	22,7	8	8	6	6	1	С,М	Километровый	61	
21	141	пос. Оредеж - дер. Туховежи	41,3	4	4	2	2	1	С,М	Километровый	111	
22	142	пос. Оредеж - пос. Приозерный - пос. Рыдно	41,8	2	2	2	2	1	С,М	Километровый	113	
23	142a	г. Луга - пос. Оредеж - пос. Приозерный	59,6	6	6	6	6	1	Б	Километровый	161	
24	143	пос. Оредеж - пос. Чолово	47,3	2	2	2	2	1	Б,С	Километровый	127	
25	144	пос. Оредеж - дер. Каменка	19,4	4	6	4	4	1	Б,С	Километровый	52	
26	146	г. Луга - дер. Сырец	18	4	6	4	6	1	Б,С	Километровый	48	
27	147	г. Луга - дер. Югостицы	24	6	6	6	6	1	Б,С	Километровый	64	
28	151	г. Луга - дер. Калгановка	8	12	12	12	12	1	Б,С	Километровый	21	
29	157	г. Луга - пос. Межозерный	12,5	12	12	12	12	1	С,М	Километровый	33	
30	163	г. Луга - дер. Заоренье	32,2	2	2	2	2	1	С	Километровый	87	
31	164	г. Луга - пос. Толмачево - пос. Плоское - пос. Торковичи	46,7	4	4	4	4	1	Б,С	Километровый	126	
32	180	г. Луга - дер. Сабиты	93,4	4	4	2	2	1	Б,С	Километровый	215	

Подпорожский муниципальный район

Городские (поселковые) маршруты

1	6	Варбети - ж.-д. станция Подпорожье	11,3	40	44	42	32	2	С	Фиксированный	22	
2	7	э-д МЖБК - Новая деревня	10,1	24	24	12	12	2	С	Фиксированный	22	
3	115	э-д МЖБК - саловодство Погрия	13,1	4	4	4	4	1	С	Фиксированный	22	

Межмуниципальные и муниципальные маршруты

1	111	г. Подпорожье - дер. Пидьма	38,4	0	0	2	2	1	С	Километровый	108	
2	111a	г. Подпорожье - дер. Яковлевская - дер. Пидьма	49,5	0	0	1	1	1	С	Километровый	108	
3	112	г. Подпорожье - с. Шеменичи	15,9	4-ср	0	0	0	1	С	Километровый	40	
4	113	г. Подпорожье - пос. Важины	20,7	8	8	0	0	2	Б,С	Километровый	60	
5	113a	г. Подпорожье - пос. Никольский - пос. Важины	28,6	4	4	12	10	1	Б,С	Километровый	60	
6	114	г. Подпорожье - пос. Никольский	14,7	10	10	0	0	2	Б,С	Километровый	40	
7	114a	г. Подпорожье - пос. Важины - пос. Никольский	35,2	6	4	12	10	1	Б,С	Километровый	40	
8	117	г. Подпорожье - дер. Усланка	25,5	4-вт	2	0	4	1	Б,С	Километровый	70	
9	117a	г. Подпорожье - пос. Никольский - дер. Усланка	35,8	1-вт	0	0	0	1	Б	Километровый	70	
10	118	г. Подпорожье - дер. Яковлевская	24,1	4-ср	2	4	0	1	Б	Километровый	70	
11	119	г. Подпорожье - дер. Плотично	47,1	4-вт	2	0	2	1	С	Километровый	104	
12	120	г. Подпорожье - дер. Лагтевщина	17,3	4	6	0	2	1	Б,С	Километровый	50	
13	122	с. Винницы - дер. Пелдуши	38	4-вт	0	0	0	1	С	Километровый	110	
14	122a	с. Винницы - дер. Шондовичи - дер. Пелдуши	55,1	1-вт	0	0	0	1	С	Километровый	110	
15	125	с. Винницы - дер. Ярославичи	24,1	14	4	0	2	1	С	Километровый	70	
16	126	с. Винницы - пос. Игнатовское	41,4	4-вт	0	0	0	1	С	Километровый	120	
17	412	Подпорожье - с. Винницы	73	4-ср	4	0	2	1	Б,С	Километровый	146	
18	415	Подпорожье - пос. Вознесенье	88,6	4-вт	4	0	2	1	Б,С	Километровый	175	
19	419	Подпорожье - дер. Пидьма	75,1	4-ср	4	0	2	1	С	Километровый	147	
20	421	с. Винницы - пос. Немжа - Мягозеро	63,4	12	4	0	2	1	С	Километровый	93	

Приозерский муниципальный район

Городские (поселковые) маршруты г. Приозерск

1	1	г. Приозерск (ПДМК) - пос. Ларионово	10,3	42	42	19	19	2	Б	Фиксированный	20	
2	2	АТП, ул. Выборгская - ПДМК	5	19	19	0	0	1	Б	Фиксированный	20	
3	104	пос. Медниково - пос. Васильево	8,8	2	3	0	1	1	Б	Зонный	20	
4	131	г. Приозерск - пос. Сторожеево	6,5	14	14	10	4	1	С	Фиксированный	20	

Городские (поселковые) маршруты пос. Сосново

1	1	дер. Островки - ж.-д. станция Сосново - дер. Кривко	10,9	85	85	85	80	5	С	Фиксированный	20	
---	---	---	------	----	----	----	----	---	---	---------------	----	--

1	2	3	4	5	6	7	8	9	10	11	12	13
2	2	ж.-д. станция Сосново - дер.Снегиревка	6	78	78	78	74	2	С	Фиксированный	20	
Межмуниципальные и муниципальные маршруты												
1	101	г.Приозерск - пос.Студеное	44,2	4	4	4	2	1	Б	Зонный	87	
2	101б	ж.-д. станция Мюллеровское - пос.Студеное	21,7	2	4	4	4	1	Б	Зонный	51	
3	105	г.Приозерск - пос.Яблоновка	50,6	4-вт.чт.	0	0	0	1	С	Зонный	110	
4	105б	г.Приозерск - пос.Приладожское	41,8	4	4	0	0	1	С	Зонный	90	
5	106	г.Приозерск - пос.Моторное	16	4	4	8	6	1	С	Зонный	33	
6	107	г.Приозерск - пос.Починок	11	22	22	14	14	1	Б	Зонный	22	
7	109	г.Приозерск - ж.-д. станция Отрадное	28,1	6	6	1	2	1	С	Зонный	61	
8	110	ж.-д. станция Отрадное - дер.Большая Владимировка	25,6	8	10	4	2	1	С	Зонный	55	
9	113	ж.-д. станция Отрадное - пос.Торфяное	13,6	6	8	2	2	1	С	Зонный	30	
10	125	г.Приозерск - пос.Шушино	33,4	6	8	2	2	2	С	Зонный	72	
11	125к	г.Приозерск - пос.Кузнечное (КНИ)	24,1	14	14	12	8	1	С	Зонный	56	
12	125б	пос.Шушино - пос.Кузнечное	12,6	2	2	2	2	1	С	Зонный	33	
13	608	ж.-д. станция Сосново - пос.Ромашки	40,6	7	7	7	7	1	С	Зонный	88	
14	619а	Ромашки - Приозерск	52,9	2	2	0	0	1	Б	Зонный	121	
15	620	Ромашки - пос.Новая Деревня	18	4	4	4	0	1	С	Зонный	39	
16	623	ж.-д. станция Гроново - пос.Красноармейское	10,1	0	0	2	2	1	С	Зонный	23	Сезонный
17	623а	ж.-д. станция Гроново - пос.Портовое	11,2	4	4	4	0	1	С	Зонный	39	Сезонный
18	623б	ж.-д. станция Гроново - пос.Гроново	17,9	2	2	2	2	1	С	Зонный	24	
19	624	ст.Сосново - пос.Владимировская Бухта	71,6	4	4	4	4	1	С	Зонный	154	
20	642	ст.Сосново - дер.Замостье	12,4	4	4	4	4	1	С	Зонный	39	
21	643	ст.Сосново - пос.Пятиречье	25,7	7	8	8	8	2	С	Зонный	55	
22	643а	пос.Пятиречье - пос.Денисово	10	5	6	6	6	2	С	Фиксированный	22	
23	643б	ст.Сосново - пос.Запорожское	18,7	10	8	8	6	2	С	Зонный	44	
24	644	ст.Сосново - пос.Денисово	24,6	5	6	6	6	2	С	Зонный	55	
25	645	ст.Сосново - пос.Красноозерное	55,7	6	6	6	4	1	Б	Зонный	121	
26	645а	ст.Сосново - пос.Коробицыно	38,9	4	4	4	4	1	Б	Зонный	77	
27	646	ст.Сосново - пос.Мичуринское	28,9	8	8	8	6	1	Б	Зонный	64	
28	647	ст.Сосново - дер.Ягодное	30,7	2	2	2	0	1	С	Зонный	60	
29	651	ст.Сосново - дер.Новожилово	11,3	4	4	4	4	1	С	Зонный	28	Сезонный
30	652	ст.Сосново - дер.Крутая гора	6,9	4	4	4	4	1	С	Зонный	33	Сезонный
31	654	Сосново - дер.Ольховка	24,1	4	4	4	2	1	С	Зонный	52	
32	654а	ст.Сосново - Петровский ГПЗ	14,5	10	10	10	10	1	С	Зонный	33	
Сланцевский муниципальный район												
Городские (поселковые) маршруты												
1	1	АТП - пл.Ленина	11,3	31	31	13	13	4	М	Фиксированный	23	
2	2	АТП - пл.Ленина	14,3	24	24	24	24	1	М	Фиксированный	23	
3	4	АТП - пл.Ленина	8,7	124	124	112	112	5	М	Фиксированный	23	
4	4а	АТП - пл.Ленина	8,7	24	24	0	0	1	М	Фиксированный	23	
5	5	ДОК - Большие Поля	9,2	36	36	36	36	1	М	Фиксированный	23	
6	8	ул.Кирова - шахта №3	12,1	90	90	90	90	3	М	Фиксированный	23	
7	11	АТП - Гостки	10	90	90	66	66	3	М	Фиксированный	23	
Межмуниципальные и муниципальные маршруты												
1	91	г.Сланцы - дер.Негуба	54,1	2-пн. ср.	2	0	1	1	С, М	Зонный	208	
2	91а	г.Сланцы - дер.Новоселье	32,9	2-пн. ср. вт.чт.	2	6	4	1	С, М	Зонный	130	
3	91б	г.Сланцы - Негуба (с заездом в дер.Федорово Голос)	56,7	2-пн. ср.	2	0	1	1	С, М	Зонный	221	
4	92	г.Сланцы - дер.Демешкино	16	2	2	2	0	1	С, М	Зонный	52	
5	92а	г.Сланцы - Демешкино (через дер.Пелеши)	20,2	2	2	2	0	1	С, М	Зонный	65	
6	93	г.Сланцы - пос.Осьмино	74,2	4-пн.	4	0	0	1	С, М	Зонный	286	

1	2	3	4	5	6	7	8	9	10	11	12	13
		г. Сланцы - дер. Поречье		4-								
7	93a		53,5	вт., чт.; 6	4	8	8	1	С, М	Зонный	208	
8	93b	г. Сланцы - дер. Овсище	48,7	2	0	0	0	1	С, М	Зонный	182	
9	93c	г. Сланцы - дер. Поречье - дер. Кошелевичи	58	2-вт., чт.	0	0	0	1	С, М	Зонный	225	
10	94	г. Сланцы - дер. Заручье - дер. Старошолье	65	4-ин. ср.	2	0	0	1	С, М	Зонный	247	
11	94a	г. Сланцы - дер. Заручье	52,7	0	0	4	2	1	С, М	Зонный	195	
12	94л	г. Сланцы - дер. Заручье - дер. Федорово Поле	63,7	0	0	2	0	1	С, М	Зонный	236	Сезонный
		г. Сланцы - дер. Заручье - дер. Федорово Поле - дер. Старошолье										
13	94з		86,6	0	2	0	0	1	С, М	Зонный	325	
14	95	г. Сланцы - дер. Негуба (через дер. Пелешки)	53,5	0	0	2	2	1	С, М	Зонный	221	
15	95a	г. Сланцы - дер. Новоселье (через дер. Пелешки)	37,5	2	2	0	0	1	С, М	Зонный	156	
		г. Сланцы - дер. Казино										
16	96		20,6	4ин. вт., ср., чт.	4	4	2	1	С, М	Зонный	78	
17	104	г. Сланцы - г. Кингисепп	54,5	8	6	6	6	1	Б	Зонный	144	
18	104з	Сланцы-дер. Монастырек-Кингисепп	61,1	9	9	9	9	1	Б	Зонный	162	
19	105c	г. Сланцы-дер. Выхватка	18,1	26	26	26	26	3	С, М	Зонный	52	
20	107	г. Сланцы - дер. Скамья	35,6	23	23	12	12	2	С, М	Зонный	143	
21	107л	г. Сланцы - дер. Кукин берег - дер. Скамья	39,6	0	1	0	1	1	С, М	Зонный	153	Сезонный
		г. Сланцы-дер. Загривье-дер. Перевалок-пос. Отрадное-дер. Скамья										
22	107a		52	2	2	2	2	1	С, М	Зонный	208	
		г. Сланцы - дер. Загривье-дер. Перевалок - дер. Вторая - дер. Скамья										
23	107з		42,4	1	1	1	2	1	С, М	Зонный	169	
Сосновоборский городской округ												
Городские (поселковые) маршруты												
1	2	АТП Сосновый Бор (кольцевой)	14,4	6	3	3	3	1	Б, С	Фиксированный	21	
2	4	АТП Сосновый Бор (кольцевой)	9,3	7	8	8	8	1	С	Фиксированный	21	
3	5	АТП - вокзал	6	22	22	22	22	2	Б	Фиксированный	21	
4	6	АТП - вокзал	7,5	8	8	8	8	1	С	Фиксированный	21	
5	7	АТП - пл. 80-й км	6,6	24	24	24	24	2	Б	Фиксированный	21	
6	12	г. Сосновый Бор - дер. Липово	10,3	18	20	20	20	2	Б, С	Фиксированный	21	
7	15	г. Сосновый Бор - ВСО	16	11	0	0	0	2	Б, С	Фиксированный	21	
Муниципальные маршруты												
1	3	г. Сосновый Бор - НИТИ	13,1	42	16	16	16	4	Б	Зонный	35	
2	9	г. Сосновый Бор - дер. Цалкино	21,7	6	8	8	8	2	Б, С	Зонный	56	
3	10	г. Сосновый Бор - сад-во "Веревова Роша"-"Дружба"	12,4	14	20	20	20	3	Б	Зонный	35	
4	11	г. Сосновый Бор - садоводство "Строитель"	16,1	16	18	18	18	2	Б	Зонный	42	
5	20	г. Сосновый Бор - дер. Новое Калище	10,8	10	16	16	16	2	Б	Зонный	28	
6	20a	г. Сосновый Бор - дер. Ковашки	14,9	6	6	6	6	1	Б, С	Зонный	35	
7	Смольн.	г. Сосновый Бор - пос. Смольнинский	9,5	2	0	0	0	1	С, М	Зонный	28	Сезонный
Тихвинский муниципальный район												
Городские (поселковые) маршруты												
1	2	Вокзал - "ТВСЗ" (Инженерный корпус)	6,6	2	2	0	0	1	С	Фиксированный	20	
2	2a	6-й мкр д. 1 - "ТВСЗ" (Инженерный корпус)	3,9	4	4	0	0	1	С	Фиксированный	20	
3	3	1 мкр., д. 41 - ул. Разъезжая	5,9	54	54	6	6	2	С	Фиксированный	20	
4	4	Парк - кладбище	7,9	42	42	44	44	2	С	Фиксированный	20	
5	4a	1 мкр., д. 41 - кладбище	6,8	24	24	0	0	1	С	Фиксированный	20	
6	5	1 мкр., д. 41 - ТВСЗ (Инженерный корпус)	5,1	20	20	6	0	2	С	Фиксированный	20	
7	5a	Молокозавод - ТВСЗ (Инженерный корпус)	4,8	16	16	0	0	3	С	Фиксированный	20	
8	5b	Автопарк - "ТВСЗ" (Инженерный корпус)	6,8	6	6	0	0	2	С	Фиксированный	20	
9	7	Парк - ул. Саши Забелина	6,7	14	14	14	14	1	С	Фиксированный	20	
10	8	1-й мкр., д. 41 - Лесопитомник	5,5	6	6	0	0	1	С	Фиксированный	20	
11	10	Парк - Вокзал	5,4	180	180	120	120	16	С	Фиксированный	20	
12	11	Вокзал - ГСК-8 (через 7 м-н)	6	72	72	30	30	2	С	Фиксированный	20	
13	13	Автопарк - Фишова Гора	6,8	14	14	14	14	1	С	Фиксированный	20	

1	2	3	4	5	6	7	8	9	10	11	12	13
14	14	микр д.41 - ул. Плавунская	8,4	54	54	52	52	2	С	Фиксированный	20	
15	15	Вокзал - ретранслятор	11,2	18	18	18	18	1	С	Фиксированный	20	
16	16	Автотарк - Борояинка	9,5	18	18	10	10	1	С	Фиксированный	20	
17	19	5-й микр. д. 3 - ТВСЗ (Инженерный корпус)	4,3	6	6	0	0	1	С	Фиксированный	20	
18	21	7-й микр. д.42 - "ТВСЗ" (Инженерный корпус)	4,7	10	10	0	0	1	С	Фиксированный	20	
19	152	г. Тихвин, вокзал - пос. Красава	14,4	16	16	16	12	1	С	Фиксированный	34	
20	155	г. Тихвин (1-й мкр., д.41) - Царицино Озеро	13,2	40	40	38	38	2	С	Зонный	30	
21	166	г. Тихвин, вокзал - пос. Сарка	15	10	10	6	8	1	С	Фиксированный	35	
22	167	г. Тихвин, вокзал - Аэропорт (Паголла)	8	60	60	60	60	2	С	Фиксированный	20	
23	168	г. Тихвин - садоводство "Кайвакса"	19	20	20	22	22	2	С	Фиксированный	42	
Межмуниципальные и муниципальные маршруты												
1	142	г. Тихвин (хлебозавод) - дер. Бор	19,5	32	32	32	32	2	С	Километровый	42	
2	143	г. Тихвин, автовокзал - Бокситогорск	32,2	8	8	6	6	1	Б	Километровый	80	
3	144	г. Тихвин, автовокзал - дер. Заручевье	41	0	2	0	2	1	С	Километровый	84	
4	144a	г. Тихвин автовокзал - дер. Шибенец	20,4	14	12	14	12	1	С	Километровый	45	
5	145	г. Тихвин (молокозавод) - дер. Липная Горка	26,4	6	6	6	6	1	С	Километровый	60	
6	145a	г. Тихвин (молокозавод) - садоводство "Лесное"	20,1	10	10	8	10	1	С	Километровый	45	
7	147	дер. Пашозеро - дер. Корбенячи	36,9	4-дн.	0	0	0	1	М	Километровый	80	
8	148	пос. Шугозеро - дер. Пашозеро	35,8	8-вт. чт.	0	0	0	1	М	Километровый	80	
9	149	г. Тихвин, автовокзал - дер. Рудуй	56,2	4-дн. ср.	2	2	2	1	С	Километровый	120	
10	150	г. Тихвин, автовокзал - Пикалево (через дер. Большой Двор)	48,4	6	6	6	4	1	Б	Километровый	112	
11	151	г. Тихвин, автовокзал - дер. Сашоново	64,8	2	2	2	2	1	Б	Километровый	150	
12	151a	г. Тихвин (молокозавод) - дер. Пахта	33,7	2	2	2	2	1	С	Километровый	75	
13	153	г. Тихвин (молокозавод) - дер. Корбенячи	141,8	0	2	0	1	1	С	Километровый	310	
14	154-a	г. Тихвин (молокозавод) - дер. Бессовка (через пос. Цылево)	58	4-ср.	2	2	2	1	С	Километровый	110	
15	154-b	г. Тихвин (молокозавод) - пос. Выделово	25,1	6	6	2	2	1	С	Километровый	58	
16	157	г. Тихвин (молокозавод) - дер. Новинка	72,8	6	6	6	4	1	Б	Километровый	155	
17	159-b	пос. Шугозеро - дер. Никульское	26,4	4-ср.	0	0	0	1	М	Километровый	55	
18	160-b	пос. Шугозеро - дер. Заречье	22	4-ср.	0	0	0	1	М	Километровый	50	
19	161	г. Тихвин (молокозавод) - дер. Горка	22,9	6	6	4	4	1	С	Километровый	50	
20	164	г. Тихвин, автовокзал - дер. Исаково	63,9	4	4	4	4	1	Б	Километровый	155	
21	165	г. Тихвин, автовокзал - Шугозеро	69,1	10	8	6	8	2	Б	Километровый	150	
22	170	пос. Пашозеро - пос. Шугозеро (через дер. Лукино)	55	2-ср.	0	0	0	1	М	Километровый	130	
23	171	г. Тихвин (молокозавод) - дер. Горелуха	18,9	4	2	6	4	1	С	Километровый	40	
Тосненский муниципальный район												
Городские (поселковые) маршруты												
1	1	г. Тосно - пос. Ушаки	4	92	92	92	92	2	С	Фиксированный	16	
2	5	пос. Рябово - с. Пеллгорское	2,5	33	33	33	33	1	С	Фиксированный	16	
3	6	г. Любань - пос. Сельцо	2,9	4	4	4	4	1	С	Фиксированный	16	
Муниципальные маршруты												
1	2	г. Тосно - садоводство Черная Грива	7,1	26	28	28	28	1	С	Зонный	27	
2	311	г. Тосно - пос. Радофинково	56,4	8	8	8	8	1	Б	Зонный	58	
3	313	г. Тосно - дер. Лустовка	21,6	35	35	35	35	2	Б	Зонный	35	
4	313a	г. Тосно - садоводство "Рубеж"	15	24	24	24	24	3	Б	Зонный	27	
5	314	г. Тосно - дер. Горьковское	17,3	8	8	8	8	1	Б	Зонный	30	
6	315	г. Тосно - дер. Еглизи	14,7	16	16	16	16	1	Б	Зонный	27	
7	315a	г. Тосно - дер. Новолисино	11,3	46	46	46	46	2	Б	Зонный	27	
8	316	г. Тосно - пос. Сабдино (кольцевой)	46,4	116	116	116	116	4	С	Зонный	36	
9	318a	г. Тосно - дер. Фелдорское	41,5	2	2	2	2	1	Б	Зонный	53	
10	319	г. Тосно - ст. Ивановская	34,3	10	10	10	10	1	Б	Зонный	45	
12	320	г. Тосно - г. Любань	31,9	60	60	60	60	5	С	Зонный	50	
13	321	г. Любань - пос. Базино	20,1	10	10	10	10	1	С	Зонный	35	
14	321a	г. Любань - дер. Горки	21,2	4	4	4	4	1	С	Зонный	38	
15	322	г. Любань - дер. Ручьи	28,4	6	6	6	6	1	С	Зонный	38	
16	322a	ж.-д. станция Любань - дер. Коркино	8,2	4	4	4	4	1	С	Зонный	27	

1	2	3	4	5	6	7	8	9	10	11	12	13
17	326	г.Тосно - дер.Рублево	21,9	36	36	36	36	2	С	Зонный	35	
18	327	ж.-д. станция Любань - дер.Костуха	26,1	8	8	8	8	1	С	Зонный	38	
19	328	ж.-д. станция Любань - дер.Сустье	11,2	4	4	4	4	1	С	Зонный	27	
20	329	ж.-д. станция Любань - пос.Шапки (сезонный)	35,4	0	0	2	2	1	Б	Зонный	53	
21	330	г.Тосно - пов. на Ерзуново	27	16	16	16	16	1	Б	Зонный	38	
22	330а	г.Тосно - дер.Нурма	12	88	88	88	88	4	С	Зонный	27	
23	331	ж.-д. станция Любань - дер.Чудской Бор	17	4	6	6	6	1	С	Зонный	30	
24	332	г.Тосно - садоводство Трубников Бор	10,3	10	10	10	10	1	С	Зонный	38	
25	334	ж.-д. станция Саблино - пос.Гладкое	9,3	19	15	15	15	1	С	Зонный	25	
26	336	г.Тосно - пос.Рябово	27	4	4	4	4	1	С	Зонный	38	
27	337	дер.Нурма - садоводство "Кюльвия" (сезонный)	19,4	6	6	10	10	1	С	Зонный	30	
28	338	г.Тосно - садоводство "Нечелерты" (сезонный)	20,5	4	4	4	4	1	С	Зонный	35	
29	687	ж.-д. станция Ивановская - ж.-д. станция Тосно	35					9	С	Зонный	50	

Принятые сокращения:

АТП - автотранспортное предприятие

а/с - автобусная станция

Б - автобусы большой вместимости

в/ч - воинская часть

ВСО - военно-строительный отряд

г - город

ГПЗ - государственный племенной завод

ГСК - гаражно-строительный кооператив

ДОК - деревообрабатывающий комбинат

к/с - коллективное садоводство

КНИ - комбинат нерудных ископаемых

КЭЧ - квартирно-эксплуатационная часть

М - автобусы малой вместимости

МЖБК - межрайонный завод железобетонных конструкций

МЖК - молодежный жилищный комплекс

НИТИ - научно-исследовательский технологический институт

ОКБ - областная клиническая больница

п - пригород

ПДМК - Приозерский деревообрабатывающий мебельный комбинат

ПМК - передвижная механизированная колонна

С - автобусы средней вместимости

с/к - садоводческий кооператив

с/х - сельскохозяйственный

ст. - станция

СХТ - сельскохозяйственная техника

ТВСЗ - Тихвинский вагоно-строительный завод

ТЦ - торговый центр

ЦНИРРИ - Российский научный центр радиологии и хирургических технологий

ЦРБ - центральная районная больница

МЕТОДИКА

расчета объема бюджетных средств на финансирование затрат по перевозке пассажирским транспортом общего пользования жителей Санкт-Петербурга и жителей Ленинградской области

1. Объем финансирования затрат по перевозке жителей Санкт-Петербурга, указанных в пунктах 1.1.1-1.1.6 и 1.3 настоящего Соглашения, на автобусных маршрутах, указанных в приложениях №2 и 4 к настоящему Соглашению, заказчиками по которым являются исполнительные органы государственной власти Ленинградской области и органы местного самоуправления Ленинградской области, в месяц, в руб.:

$$P_{\text{ло ау}} = \sum K_i^z \text{ ло ау} * T_i^z \text{ ло ау} + \sum D_i^{np} \text{ ло ау} * T_i^{np} \text{ ло ау} + \sum_j \sum_i K_i^{\text{зон}} \text{ јло ау} * C_i^{\text{зон}} \text{ јло ау},$$

где

$K_i^z \text{ ло ау}$ - количество перевезенных жителей Санкт-Петербурга, указанных в пунктах 1.1.1-1.1.6 и 1.3 настоящего Соглашения (далее – жители Санкт-Петербурга), на i -ом автобусном маршруте, указанном в приложениях №2 и 4 к настоящему Соглашению, заказчиком по которым является исполнительные органы государственной власти Ленинградской области и органы местного самоуправления Ленинградской области (далее – маршрут Ленинградской области), с фиксированным видом тарифа по данным автоматизированного учета, в месяц, ед.

$T_i^z \text{ ло ау}$ - тарифы за одну поездку на маршрутах Ленинградской области с фиксированным видом тарифа, руб.

$T_i^z \text{ ло ау}$ принимается равным тарифу за разовый проезд на i -ом маршруте Ленинградской области с фиксированным видом тарифа, установленным органами местного самоуправления Ленинградской области в рассчитываемом месяце.

$D_i^{np} \text{ ло ау}$ – суммарная длина поездок жителей Санкт-Петербурга на i -ом маршруте Ленинградской области с километровым видом тарифа по данным автоматизированного учета в месяц, км.

$T_i^{np} \text{ ло ау}$ – тарифы за проезд пассажира на маршрутах Ленинградской области с километровым видом тарифа, руб.

$T_i^{np} \text{ ло ау}$ принимается равным тарифу за один км проезда пассажира на i -ом маршруте Ленинградской области с километровым видом тарифа, установленным органами местного самоуправления Ленинградской области в рассчитываемом месяце.

$K_i^{\text{зон}} \text{ јло ау}$ – количество перевезенных жителей Санкт-Петербурга по i -ой стоимости j -го маршрута Ленинградской области с зонным видом тарифа по данным автоматизированного учета, в месяц, ед.

$C_i^{\text{зон}} \text{ јло ау}$ – i -ая стоимость проезда пассажира на j -ом маршруте Ленинградской области с зонным видом тарифа, руб.

$C_i^{\text{зон}} \text{ јло ау}$ принимается равной сумме стоимостей тарифных участков, вошедших в поездку i -ого пассажира на j -го маршруте Ленинградской области с зонным видом тарифа, установленным органами местного самоуправления Ленинградской области в рассчитываемом месяце, руб.

2. Объем финансирования затрат по перевозке жителей Ленинградской области, указанных в пунктах 1.1.1-1.1.6 и 1.2 настоящего Соглашения, на метрополитене, маршрутах наземного пассажирского транспорта общего пользования (трамвай, троллейбус, автобус), установленных Правительством Санкт-Петербурга и указанных в приложениях №1 и 5 к Соглашению, в месяц, в руб.:

$$R_{\text{спб ау}} = K^{\text{м}} \text{спб ау} * T^{\text{м}} \text{спб ау} + K^{\text{н}} \text{спб ау} * T^{\text{н}} \text{спб ау},$$

где

$K^{\text{м}} \text{спб ау}$ и $K^{\text{н}} \text{спб ау}$ – количество перевезенных жителей Ленинградской области, указанных в пунктах 1.1.1-1.1.6 и 1.2 настоящего Соглашения (далее – жители Ленинградской области) соответственно на метрополитене и маршрутах наземного пассажирского транспорта общего пользования (трамвай, троллейбус, автобус), установленных Правительством Санкт-Петербурга и указанных в приложениях №1 и 5 к Соглашению (далее – маршруты Санкт-Петербурга), по данным автоматизированного учета, в месяц, ед.;

$T^{\text{м}} \text{спб ау}$ и $T^{\text{н}} \text{спб ау}$ – тариф за одну поездку соответственно на метрополитене и маршрутах Санкт-Петербурга, руб..

$T^{\text{м}} \text{спб ау}$ принимается равным тарифу на перевозки пассажиров и багажа метрополитеном, установленному Правительством Санкт-Петербурга.

$T^{\text{н}} \text{спб ау}$ принимается равным тарифу на перевозки пассажиров и багажа на маршрутах регулярных перевозок с посадкой и высадкой пассажиров только в установленных остановочных пунктах наземным пассажирским маршрутным транспортом общего пользования, установленному Правительством Санкт-Петербурга. В целях осуществления расчетов стоимость тарифа на перевозки пассажиров и багажа автобусами на маршрутах в пригородном сообщении и маршрутах по смешанному тарифу принимается равной стоимости тарифа на перевозки пассажиров или багажа на маршрутах регулярных перевозок с посадкой и высадкой пассажиров только в установленных остановочных пунктах наземным пассажирским транспортом общего пользования (за исключением перевозок автобусами в пригородном сообщении).

Приложение № 4
к Соглашению по перевозке пассажирским транспортом
общего пользования жителей Санкт-Петербурга
и жителей Ленинградской области
от 22.01.2015 № 4-пс

ПЕРЕЧЕНЬ
регулярных автобусных маршрутов Ленинградской области

№ п/п	Номер маршрута	Начальный пункт - конечный пункт	Средняя протяженность маршрута, км	Количество рейсов на маршруте по дням недели				Количество подвижного состава, ед.	Вместимость	Вид тарифа	Стоимость проезда, руб.	Примечание
				будни	пятница	суббота	воскресенье					
1	2	3	4	5	6	7	8	9	10	11	12	13
Пригородные маршруты (Санкт - Петербург - Ленинградская область)												
Всеволожский муниципальный район												
1	205	дер. Лехтуси - станция метро "Проспект Просвещения", Санкт-Петербург	34,9	68	68	68	68	18	С	Километровый	80	
2	413	пос. Токсово - станция метро "Проспект Просвещения", Санкт-Петербург	28,1	24	24	24	24	2	С	Километровый	65	
3	429	дер. Озерки - станция метро "Ладжская", Санкт-Петербург	24,4	30	30	28	28	2	С, Б	Зонный	72	
4	434	41-й км - станция метро "Проспект Просвещения", Санкт-Петербург	30,2	Интервал 20-25 мин				9-зима 12-лето	С	Километровый	55	
5	439	41-й км - станция метро "Парнас", Санкт-Петербург	29,5	Интервал 20-25 мин				4-лето 2-зима	С	Километровый	55	
6	441	п. Юрки - станция метро "Проспект Просвещения", Санкт-Петербург	16,1	Интервал 10-15 мин				10	С	Километровый	40	
7	444	г. Сертолово-2 - станция метро "Проспект Просвещения", Санкт-Петербург	15,9	Интервал 10-15 мин				10	С	Зонный	43	
8	447	пос. Агалатово-пос. Песочное, Санкт-Петербург	17	14	14	14	14	2	С	Зонный	43	
9	453	пос. Нееская Дубровка - станция метро "Ладжская", Санкт-Петербург	37,8	20	20	11	11	2	Б	Зонный	100	
10	462	пос. Углово - станция метро "Ладжская", Санкт-Петербург	26,9	60	60	60	60	5	Б	Зонный	72	
11	492	пос. Павлово - станция метро "Дыбенко", Санкт-Петербург	12	40	40	40	40	10	С	Километровый	30	
12	511	пос. им. Морозова - станция метро "Дыбенко", Санкт-Петербург	48	96	96	96	96	10	С	Фиксированный	80	
13	531	г. Всеволожск - станция метро "Ладжская", Санкт-Петербург	28,3	280	280	280	280	10	Б	Зонный	64	
14	532	пос. Воейково - станция метро "Ладжская", Санкт-Петербург	18	162	162	162	158	5	Б	Зонный	54	
15	533	дер. Разметелево - станция метро "Ладжская", Санкт-Петербург	18,6	46	46	46	40	11	С, Б	Зонный	56	
16	534	пос. Колтуши - Пороховые, Санкт-Петербург	16	18	18	18	18	1	С	Зонный	46	
17	555a	г. Сертолово - станция метро "Проспект Просвещения", Санкт-Петербург	15	23	23	23	23	10	С	Зонный	43	
18	671	г. Сертолово - ШИРИ, пос. Песочное, Санкт-Петербург	9,6	6	6	6	6	3	С	Фиксированный	27	
19	673	г. Сертолово - станция метро "Озерки", Санкт-Петербург	16	26	26	26	26	12	С	Зонный	43	
20	676	пос. Черная речка - ОКБ, пр. Луначарского, Санкт-Петербург	20,9	22	22	22	22	8	С	Зонный	54	
21	690	пос. Лесное - станция метро "Проспект Просвещения", Санкт-Петербург	50	Интервал 30 мин				6	С	Километровый	120	
22	692	дер. Оранжерейка - станция метро "Ломоносовская", Санкт-Петербург	28,7	36	36	36	36	5	С	Километровый	52	

Гатчинский муниципальный район

1	431	г. Гатчина, Варшавский вокзал - ул. Костюшко, Санкт-Петербург	41,2	48	48	48	48	6	Б	Зонный	75
2	478	пос. Лукаши - г. Павловск	17,2	14	14	14	14	1	С	Зонный	33
3	528	г. Коммунар - г. Павловск	12,2	83	83	79	79	3	С	Фиксированный	18
4	529	г. Гатчина, Варшавский вокзал - г. Павловск	34,7	68	68	50	50	7	С	Зонный	66

Кировский муниципальный район

1	440	г. Шлиссельбург - станция метро "Пролетарская", Санкт-Петербург	52,7	71	71	71	71	8	Б	Зонный	100
2	565	г. Кировск - станция метро "Улица Дыбенко", Санкт-Петербург	37	Интервал 15-25 мин				10	Б	Фиксированный	60
3	575	г. Шлиссельбург - станция метро "Улица Дыбенко", Санкт-Петербург	38	120	120	120	120	9	Б	Фиксированный	65
4	579	пос. Приладожский - станция метро "Улица Дыбенко", Санкт-Петербург	57,1	44	44	44	44	5	Б	Километровый	85

Ломоносовский муниципальный район

1	401	г. Сосновый Бор - станция метро "Автово", Санкт-Петербург	87	Интервал 20 мин				12	С	Километровый	190
2	402	г. Сосновый Бор - дер. Ковани - станция метро "Парнас", Санкт-Петербург	109	61	61	61	61	10	С	Зонный	190
3	486	дер. Кипень - станция метро "Проспект Ветеранов", Санкт-Петербург	46,5	33	33	33	33	6	С	Километровый	60
4	546	ж.-д. станция Тапцы - пос. Хвойное - станция метро "Кировский завод", Санкт-Петербург	32,5	Интервал 15-20 мин				18	С	Зонный	70
5	632	дер. Терволово - станция метро "Проспект Ветеранов", Санкт-Петербург	32	Интервал 10-25 мин				10	С	Зонный	80
6	632a	д. Каськово - станция метро "Проспект Ветеранов"	52	47	47	47	47	8	С	Зонный	100
7	636	дер. Ретседа - г. Ломоносов	45,5	14	14	6	6	4	М	Зонный	90
8	637	дер. Лагодово - г. Ломоносов	50	8	8	8	8	2	М	Зонный	75
9	639a	дер. Гостилицы - станция метро "Ленинский проспект", Санкт-Петербург	47	Интервал 10-25 мин				10	С	Зонный	100
10	653	дер. Лагодово - г. Ломоносов	55	14	14	14	14	2	С	Километровый	77
11	653a	пос. Антино - г. Ломоносов	40	16	16	16	16	2	С	Километровый	63
12	671a	дер. Тамбонтант - г. Ломоносов	21,2	18	18	18	18	1	С	Километровый	50
13	672	пос. Краснофлотск - г. Ломоносов	26,3	15	15	15	15	1	С	Километровый	51
14	673	г. Сосновый Бор - дер. Ковани - г. Ломоносов	51,5	8	8	8	8	1	С	Километровый	100
15	685	с. Копорье - г. Ломоносов (через дер. Муховицы)	81,7	8	8	8	8	1	С	Зонный	170
16	681	с. Копорье - г. Ломоносов	70,2	12	12	12	12	2	С	Километровый	160
17	688	г. Ломоносов - дер. Лоухинка (5 км бетонной дороги)	50	6	6	6	6	1	С	Зонный	100
18	689	дер. Забородье - г. Ломоносов, вокзал	30,8	8	8	8	8	1	С	Километровый	55
19	691	г. Ломоносов - дер. Сойкино - г. Ломоносов	21,1	16	16	16	16	1	С	Километровый	30
20	691a	г. Ломоносов - дер. Большое Коновалово - г. Ломоносов	21,6	16	16	16	16	1	С	Километровый	30

Тосненский муниципальный район

1	550	дер. Федоровское - ж.д. ст. Колпино	16	18	18	18	18	1	С	Зонный	35
2	6116	г. Тосно - г. Колпино	41,3	8	8	8	8	1	С	Зонный	55
3	618	г. Тосно - г. Пушкин	50,9	14	14	14	14	2	Б	Зонный	58
4	682	г. Никольское - станция метро "Рыбацкое", Санкт-Петербург	27	180	180	180	180	18	С	Зонный	50
5	681	пос. Войсковое - г. Колпино	8	Интервал 15-20 мин				5	Б	Зонный	20

Принятые сокращения:

Б – автобусы большой вместимости

г – город

М - автобусы малой вместимости

ОКБ – областная клиническая больница

п – пригород

С – автобусы средней вместимости

ЦНИРРИ – Российский научный центр радиологии и хирургических технологий

Приложение № 5
к Соглашению по перевозке пассажирским
транспортом общего пользования жителей
Санкт-Петербурга и жителей Ленинградской
области
от 22.01.2015 № 4-nc

ПЕРЕЧЕНЬ

автобусных маршрутов регулярных перевозок с посадкой и высадкой пассажиров только в установленных остановочных пунктах

N п/п	Номер маршрута	Начальный пункт	Конечный пункт	Город, пригород	Средняя протяженность маршрута км	Количество рейсов на маршруте по дням недели				Количество подвижного состава, ед.	Вместимость	Вид тарифа	Стоимость проезда по маршруту	Примечания
						будни	пятница	суббота	воскресенье					
1	2	3	4	5	6	7	8	9	10	11	12	13	14	15
1	1л	г. Ломоносов, вокзал	Малая Ижора	г.	10,63	38	38	38	38	2	Б	Единый	28	
2	3а-л	Ораниенбаумский пр.	г. Ломоносов, вокзал	г.	5,97	1	1	0	0	0	Б	Единый	28	
3	3л	г. Ломоносов, вокзал	г. Ломоносов, вокзал (кольцевой маршрут)	г.	8,47	56	56	56	56	2	Б	Единый	28	
4	4л	г. Ломоносов, вокзал	Бизнес-парк "Маргиткино"	г.	5,75	36	36	34	34	1	Б	Единый	28	
5	5	ул. Грибакиных	Станция метро "Ладужская"	г.	17,72	64	64	64	64	8	Б	Единый	28	
6	99	Автобусная станция "ул. Жени Егорова"	пос. Бугры	г.	8,64	58	58	56	56	4	Б	Единый	28	
7	99шк	ул. Орбели	пос. Бугры	г.	8,6	2	2	2	0	0	Б	Единый	28	
8	129	ж-д. платформа Сергиево	Новоселье	г.	4,17	63	63	53	53	1	С,Б	Единый	28	
9	150	ул. Костюшко	Госплемзавод "Лесное"	г.	25,49	40	40	40	40	3	Б	Единый	28	
10	200	Автобусная станция "Кировский завод"	г. Ломоносов, вокзал	г.	33,70	174	174	162	162	21	Б, ОБ	С тарифными участками	56	
11	273	г. Пушкин, автобусная станция	ж-д. станция Красное Село	г.	24	52	52	52	52	4	Б	С тарифными участками	56	
12	278	г. Петродворец, вокзал	Одгино	г.	9,88	84	84	84	84	4	Б	С тарифными участками	32	
13	321	г. Зеленогорск, Вокзальная пл.	пос. Решетниково	г.	8,58	78	78	78	56	2	Б	Единый	28	
14	322	г. Зеленогорск, Вокзальная пл.	пос. Решетниково	г.	21,4	10	10	10	6	1	Б	Единый	28	
15	356	г. Петродворец, вокзал	ул. Шахматова	г.	9,10	213	213	197	197	13	Б	Единый	28	
16	357	Чебышевская ул., д. 6	г. Петродворец, вокзал	г.	8,10	1	1	0	0	0	Б	Единый	28	
17	357А	г. Петродворец, вокзал	Птицефабрика "Красные зори"	г.	6,8	2	2	0	0	0	Б	Единый	28	

1	2	3	4	5	6	7	8	9	10	11	12	13	14	15
18	359	г.Петродворец, университет	ж-д станция Сергиево	г	19,83	150	150	142	142	10	Б	Единый	28	
19	360	г. Петродворец, вокзал	Университетский пр.	г	13,00	73	73	70	70	3	Б	Единый	28	
20	367	г. Колпино, комбинат строительных материалов	совхоз им. Тельмана	г	8,53	182	182	182	182	7	Б	Единый	28	
21	404	г. Зеленогорск, вокзал	пос. Подгорное	п	21,5	8	8	8	8	0	Б	Участковый	Не более 4,3 руб. за 1 км пробега	
22	408	пос. Репино, вокзал	пос. Ленинское	п	9,1	38	38	38	38	1	Б	Участковый	Не более 4,3 руб. за 1 км пробега	
23	410	г. Зеленогорск, вокзал	пос. Первомайское	п	23,5	20	20	20	20	1	Б	Участковый	Не более 4,3 руб. за 1 км пробега	
24	415	г. Зеленогорск, вокзал	53-й км автомобильной дороги "Санкт-Петербург-Парголово-Огоньки"	п	16,5	3	3	3	3	0	Б	Участковый	Не более 4,3 руб. за 1 км пробега	
25	415А	г. Зеленогорск, вокзал	53-й км автомобильной дороги "Санкт-Петербург-Парголово-Огоньки"	п	18,5	1	1	1	1	0	Б	Участковый	Не более 4,3 руб. за 1 км пробега	
26	415Ш	г. Зеленогорск, вокзал	г. Зеленогорск, вокзал	п	21	1	1	1	0	0	Б	Участковый	Не более 4,3 руб. за 1 км пробега	
27	420	г. Зеленогорск, вокзал	пос. Красная Долина	п	65,27	6	6	6	6	1	Б	Участковый	Не более 4,3 руб. за 1 км пробега	
28	420А	г. Зеленогорск, вокзал	пос. Озерки	п	46,84	10	10	10	10	1	Б	Участковый	Не более 4,3 руб. за 1 км пробега	
29	420Б	г. Зеленогорск, вокзал	пос. Пески	п	29,17	12	12	12	12	1	Б	Участковый	Не более 4,3 руб. за 1 км пробега	
30	433	Автобусная станция "ул. Жени Егоровой"	пос. Аглатово	п	28,4	60	60	53	53	5	Б	Участковый	Не более 4,3 руб. за 1 км пробега	
31	435	Автобусная станция "ул. Жени Егоровой"	пос. Елизаветинка	п	32,50	16	16	16	4	2	Б,ОБ	Участковый	Не более 4,3 руб. за 1 км пробега	
32	436	Автобусная станция "ул. Жени Егоровой"	дер. Керро	п	42,4	10	10	10	10	1	Б	Участковый	Не более 4,3 руб. за 1 км пробега	
33	438	г. Колпино, Ленинградская ул.	ж-д станция Сабляно	п	29,15	28	28	28	28	2	Б	Участковый	Не более 4,3 руб. за 1 км пробега	
34	438а	г. Колпино, Ленинградская ул.	Завод "Сокол"	п	20,65	118	118	114	114	7	Б	Участковый	Не более 4,3 руб. за 1 км пробега	
35	442	ж-д станция Красное Село	пос. Аянино	п	13,7	10	10	8	8	0	Б	Участковый	Не более 4,3 руб. за 1 км пробега	
36	442а	Горелово	пос. Аянино	п	6	42	42	42	40	1	Б	Участковый	Не более 4,3 руб. за 1 км пробега	
37	443	ж-д станция Красное Село	пос. Ропша	п	16,25	18	18	18	18	1	Б	Участковый	Не более 4,3 руб. за 1 км пробега	
38	454	ж-д станция Красное Село	дер. Дятлицы	п	27,85	12	12	12	12	2	Б	Участковый	Не более 4,3 руб. за 1 км пробега	
39	454А	ж-д станция Красное Село	дер. Глядино	п	23,23	18	18	18	18	0	Б	Участковый	Не более 4,3 руб. за 1 км пробега	

1	2	3	4	5	6	7	8	9	10	11	12	13	14	15
40	458	ж.-д. станция Красное Село	дер. Разбегаево	п	20,7	4	4	0	0	1	Б	Участковый	Не более 4,3 руб. за 1 км пробега	
41	458А	Горелово	дер. Иннолово	п	10	20	20	20	18	1	Б	Участковый	Не более 4,3 руб. за 1 км пробега	
42	458Б	ж.-д. станция Красное Село	дер. Иннолово	п	17,7	8	8	8	8	0	Б	Участковый	Не более 4,3 руб. за 1 км пробега	
43	461	ж.-д. платформа Сергиево	пос. Линино	п	10,8	16	16	16	16	1	С,Б	Участковый	Не более 4,3 руб. за 1 км пробега	
44	462	ж.-д. платформа Сергиево	Стрельнинский лесопитомник	п	8,64	10	10	10	10	1	С,Б	Участковый	Не более 4,3 руб. за 1 км пробега	
45	463	г. Петродворец, вокзал	5-й км бетонной автомобильной дороги	п	48,9	6	6	2	2	2	Б	Участковый	Не более 4,3 руб. за 1 км пробега	
46	463А	г. Петродворец, вокзал	пос. Лопухинка	п	43,8	12	12	14	14	1	Б	Участковый	Не более 4,3 руб. за 1 км пробега	
47	467	Станция метро "Улица Дыбенко"	53-й км автомобильной дороги "Санкт-Петербург-Мурманск"	п	46,4	0	0	0	24	4	Б	Участковый	Не более 4,3 руб. за 1 км пробега	Сезонный маршрут
48	469	Станция метро "Улица Дыбенко"	Садоводство "Восход-1"	п	50,90	33	69	68	80	10	Б	Участковый	Не более 4,3 руб. за 1 км пробега	
49	475	г. Колпино, Заводской пр.	Садоводство "Восход-1"	п	62,5	0	8	12	12	2	Б	Участковый	Не более 4,3 руб. за 1 км пробега	
50	476	Станция метро "Ломоносовская"	пос. им. Сверлова	п	22,09	79	79	79	79	6	Б	Участковый	Не более 4,3 руб. за 1 км пробега	
51	477	ж.-д. станция Красное Село	дер. Виллози	п	6,1	46	46	42	42	1	Б	Участковый	Не более 4,3 руб. за 1 км пробега	
52	481	Автобусная станция "Кировский завод"	пос. Ропша	п	43,93	39	39	39	39	5	Б	Участковый	Не более 4,3 руб. за 1 км пробега	
53	482	Автобусная станция "Кировский завод"	дер. Шелково	п	61,75	5	5	5	5	3	Б	Участковый	Не более 4,3 руб. за 1 км пробега	
54	482А	Автобусная станция "Кировский завод"	дер. Черемыкино	п	47,60	5	5	5	5	0	Б	Участковый	Не более 4,3 руб. за 1 км пробега	
55	482В	Автобусная станция "Кировский завод"	дер. Каськово	п	57,10	15	15	14	16	0	Б	Участковый	Не более 4,3 руб. за 1 км пробега	
56	483	г. Зеленогорск, вокзал	Санаторий "Сосновый Бор" (через Зеленый Холм)	п	44,4	8	8	8	8	1	Б	Участковый	Не более 4,3 руб. за 1 км пробега	
57	483А	г. Зеленогорск, вокзал	Санаторий "Сосновый Бор"	п	41,6	2	2	2	2	0	Б	Участковый	Не более 4,3 руб. за 1 км пробега	
58	484	Автобусная станция "Кировский завод"	дер. Андреевка	п	42,35	20	20	20	20	0	Б	Участковый	Не более 4,3 руб. за 1 км пробега	
59	484Б	Автобусная станция "Кировский завод"	дер. Келочи	п	38,85	48	48	48	46	6	Б	Участковый	Не более 4,3 руб. за 1 км пробега	
60	485	Станция метро "Улица Дыбенко"	Садоводство "Северная Самарка" (через пос. Разметлево)	п	23,00	18	18	18	18	2	Б	Участковый	Не более 4,3 руб. за 1 км пробега	
61	487	Автобусная станция "Кировский завод"	пос. Зимитиды	п	82,00	34	34	34	34	7	Б	Участковый	Не более 4,3 руб. за 1 км пробега	
62	488	ж.-д. платформа Сергиево	Садоводство "Киронец"	п	5,6	22	22	32	32	1	Б	Участковый	Не более 4,3 руб. за 1 км пробега	
63	489	г. Петродворец, вокзал	г. Петродворец, вокзал (кольцевой маршрут)	п	58,8	8	8	8	8	1	Б	Участковый	Не более 4,3 руб. за 1 км пробега	

1	2	3	4	5	6	7	8	9	10	11	12	13	14	15
64	493	г. Павловск	пос. Аннолово	п	12,37	68	68	66	62	3	Б	Участковый	Не более 4,3 руб. за 1 км пробега	
65	494	пос. Белоостров	Александровское шоссе, салодство "Сады"	п	4,20	48	48	48	48	1	Б	Участковый	Не более 4,3 руб. за 1 км пробега	
66	497	ж.-д. станция Песочная	пос. Черная Речка	п	15,1	14	14	14	14	1	Б	Участковый	Не более 4,3 руб. за 1 км пробега	
67	540	г. Колпино, Заводской пр.	пос. Никольское, завод "Сокол"	п	23,5	8	8	8	8	1	Б	Участковый	Не более 4,3 руб. за 1 км пробега	
68	544	г. Колпино, вокзал	пос. Войсковоро	п	9,35	36	36	38	38	1	Б	Участковый	Не более 4,3 руб. за 1 км пробега	
69	545	г. Пушкин, автобусная станция	г. Коммунар	п	18,5	32	32	32	32	2	Б	Участковый	Не более 4,3 руб. за 1 км пробега	
70	547	ж.-д. станция Красное Село	пос. Терлово	п	20,4	4	4	4	4	0	Б	Участковый	Не более 4,3 руб. за 1 км пробега	
71	552	г. Зеленогорск, вокзал	пос. Ильичево, Дом-музей В.И. Ленина	п	12,2	17	17	19	19	2	Б	Участковый	Не более 4,3 руб. за 1 км пробега	
72	552А	г. Зеленогорск, вокзал	пос. Ильичево, Дом-музей В.И. Ленина	п	14,2	5	5	5	5	0	Б	Участковый	Не более 4,3 руб. за 1 км пробега	
73	555	Автобусная станция "ул. Жени Егоровой"	45-й км автомобильной дороги "Санкт-Петербург-Парголово-Огоньки"	п	33,94	0	8	8	8	1	Б	Участковый	Не более 4,3 руб. за 1 км пробега	сезонный маршрут
74	567	Автобусная станция "ул. Жени Егоровой"	пос. Елизаветинка	п	36,8	6	6	6	6	1	Б	Участковый	Не более 4,3 руб. за 1 км пробега	
75	682	г. Ломоносов, вокзал	4-й км бетонной автомобильной дороги	п	39,85	4	4	4	4	0	С,Б	Участковый	Не более 4,3 руб. за 1 км пробега	
76	683	г. Ломоносов, вокзал	дер. Клясино	п	45,1	6	6	6	6	1	С,Б	Участковый	Не более 4,3 руб. за 1 км пробега	
77	683А	г. Ломоносов, вокзал	пос. Красный Бор	п	41,6	2	2	2	2	0	С,Б	Участковый	Не более 4,3 руб. за 1 км пробега	
78	684	г. Ломоносов, вокзал	5-й км бетонной автомобильной дороги	п	62,9	8	8	8	8	1	С,Б	Участковый	Не более 4,3 руб. за 1 км пробега	
79	685А	г. Ломоносов, вокзал	дер. Глобицы	п	62,8	8	8	8	8	1	С,Б	Участковый	Не более 4,3 руб. за 1 км пробега	
80	686	г. Ломоносов, вокзал	дер. Горки	п	53,8	4	4	4	4	0	С,Б	Участковый	Не более 4,3 руб. за 1 км пробега	
81	687	г. Ломоносов, вокзал	пос. Вильовицы	п	30,7	20	20	20	20	3	С,Б	Участковый	Не более 4,3 руб. за 1 км пробега	

Принятые сокращения:

Б – автобусы большой вместимости

г – город

М – автобусы малой вместимости

п – пригород

С – автобусы средней вместимости