

№ 206002-2018-2170  
от 16.04.18

## ПРАВИТЕЛЬСТВО ЛЕНИНГРАДСКОЙ ОБЛАСТИ

### ПОСТАНОВЛЕНИЕ

от 16 апреля 2018 года № 136

#### О внесении изменений в генеральный план муниципального образования Громовское сельское поселение муниципального образования Приозерский муниципальный район Ленинградской области

На основании пункта 4 части 1 статьи 1 областного закона от 7 июля 2014 года № 45-оз "О перераспределении полномочий в области градостроительной деятельности между органами государственной власти Ленинградской области и органами местного самоуправления Ленинградской области" Правительство Ленинградской области **п о с т а н о в л я е т**:

1. Внести в генеральный план муниципального образования Громовское сельское поселение муниципального образования Приозерский муниципальный район Ленинградской области, утвержденный решением совета депутатов муниципального образования Громовское сельское поселение муниципального образования Приозерский муниципальный район Ленинградской области от 14 декабря 2012 года № 137, изменения согласно приложению к настоящему постановлению.

2. Комитету по архитектуре и градостроительству Ленинградской области разместить (опубликовать) настоящее постановление на официальном интернет-портале Администрации Ленинградской области в информационно-телекоммуникационной сети "Интернет".

3. Администрации муниципального образования Приозерский муниципальный район Ленинградской области в установленные частью 9 статьи 9 Градостроительного кодекса Российской Федерации сроки обеспечить размещение изменений в генеральный план муниципального образования Громовское сельское поселение муниципального образования Приозерский муниципальный район Ленинградской области и материалов по их обоснованию в федеральной государственной информационной системе территориального планирования.

Губернатор  
Ленинградской области



А. Дрозденко

Приложение  
к постановлению Правительства  
Ленинградской области  
от 16 апреля 2018 года № 136

**ИЗМЕНЕНИЯ В ГЕНЕРАЛЬНЫЙ ПЛАН  
МУНИЦИПАЛЬНОГО ОБРАЗОВАНИЯ  
ГРОМОВСКОЕ СЕЛЬСКОЕ ПОСЕЛЕНИЕ  
МУНИЦИПАЛЬНОГО ОБРАЗОВАНИЯ  
ПРИОЗЕРСКИЙ МУНИЦИПАЛЬНЫЙ РАЙОН  
ЛЕНИНГРАДСКОЙ ОБЛАСТИ**

1. Внести в Положение о территориальном планировании генерального плана муниципального образования Громовское сельское поселение муниципального образования Приозерский муниципальный район Ленинградской области следующие изменения:

1.1. Мероприятия на первую очередь «Развитие зон общественно-делового назначения» пункта 3.2. «Мероприятия по развитию планировочной структуры и функциональному зонированию территории» раздела 3. «Перечень мероприятий по территориальному планированию» дополнить абзацем следующего содержания:

- «Формирование зоны Д1 - многофункциональной общественно-деловой застройки» в посёлке Владимировка, общей площадью 15,0 га, для размещения многофункционального комплекса с автозаправочной станцией.»

1.2. Мероприятия на первую очередь «Развитие рекреационных зон» пункта 3.2. «Мероприятия по развитию планировочной структуры и функциональному зонированию территории» раздела 3. «Перечень мероприятий по территориальному планированию» дополнить абзацем следующего содержания:

- «Формирование зоны Р3 - объектов рекреации и туризма» на острове Коневец, общей площадью 978,2 га, для размещения объектов туристской инфраструктуры и иной сопутствующей инфраструктуры.»

1.3. Пункт 3.4. «Мероприятия по охране объектов культурного наследия» раздела 3. «Перечень мероприятий по территориальному планированию» дополнить абзацами следующего содержания:

«В целях обеспечения сохранности объектов культурного наследия, включенных в единый государственный реестр объектов культурного наследия (памятников истории и культуры) народов Российской Федерации, выявленных объектов культурного наследия либо объектов, обладающих признаками объекта культурного наследия, в соответствии со статьей 30 Федерального закона от 25 июня 2002 г. № 73-ФЗ «Об объектах культурного наследия (памятниках истории и культуры) народов Российской Федерации», земли, подлежащие воздействию земляных, строительных, мелиоративных, хозяйственных работ, предусмотренных статьей 25 Лесного кодекса Российской Федерации, работ по использованию лесов (за исключением работ, указанных в пунктах 3, 4 и 7 части 1 статьи 25 Лесного кодекса Российской Федерации) и иных работ, в случае, если орган охраны объектов культурного наследия не имеет данных об отсутствии на указанных землях объектов культурного наследия, включенных в единый государственный реестр объектов культурного наследия (памятников истории и культуры) народов Российской Федерации, выявленных объектов культурного наследия либо объектов, обладающих признаками объекта культурного наследия, подлежат государственной историко-культурной экспертизе.

Границы защитной зоны объекта культурного наследия устанавливаются:

- для памятника, расположенного в границах населенного пункта, на расстоянии 100 метров от внешних границ территории памятника, для памятника, расположенного вне границ населенного пункта, на расстоянии 200 метров от внешних границ территории памятника;

- для ансамбля, расположенного в границах населенного пункта, на расстоянии 150 метров от внешних границ территории ансамбля, для ансамбля,

расположенного вне границ населенного пункта, на расстоянии 250 метров от внешних границ территории ансамбля.

В случае отсутствия утвержденных границ территории объекта культурного наследия, расположенного в границах населённого пункта, границы защитной зоны такого объекта устанавливаются на расстоянии 200 метров от линии внешней стены памятника либо от линии общего контура ансамбля, образуемого соединением внешних точек наиболее удаленных элементов ансамбля, включая парковую территорию. В случае отсутствия утвержденных границ территории объекта культурного наследия, расположенного вне границ населённого пункта, границы защитной зоны такого объекта устанавливаются на расстоянии 300 метров от линии внешней стены памятника либо от линии общего контура ансамбля, образуемого соединением внешних точек наиболее удаленных элементов ансамбля, включая парковую территорию.

Защитная зона объекта культурного наследия прекращает существование со дня утверждения в порядке, установленном ст. 34 Федерального закона № 73-ФЗ, проекта зон охраны такого объекта культурного наследия.».

1.4. Исключить из Положения о территориальном планировании генерального плана муниципального образования Громовское сельское поселение муниципального образования Приозерский муниципальный район Ленинградской области раздел 4. «Технико-экономические показатели».

1.5. Исключить из Положения о территориальном планировании генерального плана муниципального образования Громовское сельское поселение муниципального образования Приозерский муниципальный район Ленинградской области приложение 1. «Ведомость координат границ населённых пунктов муниципального образования Громовское сельское поселение муниципального образования Приозерский муниципальный район Ленинградской области».

1.6. Дополнить Положение о территориальном планировании разделами:

1.6.1. «Сведения о видах, назначении и наименованиях планируемых для размещения объектов местного значения поселения» следующего содержания:

**«5. СВЕДЕНИЯ О ВИДАХ, НАЗНАЧЕНИИ И НАИМЕНОВАНИЯХ ПЛАНИРУЕМЫХ ДЛЯ РАЗМЕЩЕНИЯ  
ОБЪЕКТОВ МЕСТНОГО ЗНАЧЕНИЯ ПОСЕЛЕНИЯ**

№ п/п	Наименование объекта	Функциональная зона	Местоположение	Мероприятие, очередность выполнения	Зоны с особыми условиями использования территории
1	2	3	4	5	6
1.	Объекты отдыха и туризма				
1.1.	многофункциональный комплекс с автозаправочной станцией	Д1 - многофункциональной общественно-деловой застройки	посёлок Владимировка	строительство, первая очередь	в соответствии с СанПиН 2.2.1/2.1.1.1200-03 (новая редакция)
1.2.	размещение объектов туристской инфраструктуры и иной сопутствующей инфраструктуры	Р3 - объектов рекреации и туризма	остров Коневец	строительство, первая очередь	не требуется
2.	Объекты инженерной инфраструктуры				
2.1.	Объекты электроэнергетики				
2.1.1.	РТП 10 кВ с АВР и встроенной ТП	Д1 - многофункциональной общественно-деловой застройки	посёлок Владимировка	строительство, первая очередь	устанавливается проектом

1	2	3	4	5	6
2.1.2.	КЛ 10 кВ (две кабельные линии 10 кВ) от ТП 10 кВ ПАО "Ленэнерго" до РТП 10 кВ	-	посёлок Владимировка	строительство, первая очередь	устанавливается проектом
2.1.3.	КЛ 10 кВ	-	по дну Ладожского озера до острова Коневец	строительство, первая очередь	устанавливается проектом
2.2.	Объекты водоснабжения				
2.2.1.	скважина - 2 шт.	Д1 - многофункциональной общественно-деловой застройки	посёлок Владимировка	строительство, первая очередь	в соответствии с СанПиН 2.1.4.1110-02
2.2.2.	станция водоподготовки	Д1 - многофункциональной общественно-деловой застройки	посёлок Владимировка	строительство, первая очередь	в соответствии с СанПиН 2.1.4.1110-02
2.2.3.	насосная станция	Д1 - многофункциональной общественно-деловой застройки	посёлок Владимировка	строительство, первая очередь	в соответствии с СанПиН 2.1.4.1110-02
2.2.4.	накопительный резервуар - 2 шт.	Д1 - многофункциональной общественно-деловой застройки	посёлок Владимировка	строительство, первая очередь	в соответствии с СанПиН 2.1.4.1110-02

».

1.6.2. «Параметры функциональных зон и сведения о планируемых для размещения в них объектах федерального значения, объектах регионального значения, объектах местного значения, за исключением линейных объектов» следующего содержания:

**«6. ПАРАМЕТРЫ ФУНКЦИОНАЛЬНЫХ ЗОН И СВЕДЕНИЯ О ПЛАНИРУЕМЫХ ДЛЯ РАЗМЕЩЕНИЯ В НИХ ОБЪЕКТАХ ФЕДЕРАЛЬНОГО ЗНАЧЕНИЯ, ОБЪЕКТАХ РЕГИОНАЛЬНОГО ЗНАЧЕНИЯ, ОБЪЕКТАХ МЕСТНОГО ЗНАЧЕНИЯ, ЗА ИСКЛЮЧЕНИЕМ ЛИНЕЙНЫХ ОБЪЕКТОВ**

**6.1. Функциональные зоны и параметры их планируемого развития**

Жилые зоны:

- Ж1 – индивидуальной жилой застройки;
- Ж2 – малоэтажной жилой застройки с количеством этажей не более 3;
- Ж3 – среднеэтажной многоквартирной жилой застройки с количеством этажей от 4 до 9;

Общественно-деловые зоны:

- Д1 – многофункциональной общественно-деловой застройки;
- Д2 – застройки объектами социально-культурного назначения;
- Д3 – объектов культурного наследия.

Производственные зоны:

- П1 – объектов производственного (IV-V класса опасности), транспортно-логистического, складского назначения, инженерной инфраструктуры.

Зоны рекреационного назначения:

- Р1 – спортивных сооружений;
- Р2 – зелёных насаждений общего пользования;
- Р3 – объектов рекреации и туризма.

Зоны инженерной и транспортной инфраструктуры:

- У1 – основных объектов улично-дорожной сети;
- У2 – внешних магистральных автомобильных дорог федерального, регионального и местного значения;
- И1 – объектов инженерной и транспортной инфраструктуры, коммунальных объектов;
- И2 – размещение сооружений и коммуникаций железнодорожного транспорта.

Зоны сельскохозяйственного использования:

- С1 – ведения сельского хозяйства и размещения объектов сельскохозяйственного производства;

- С2 – ведения садоводства, огородничества и дачного хозяйства.

Зоны специального назначения:

- К1 – кладбищ;
- К2 – специального назначения;
- ЗН – зелёных насаждений, выполняющих специальные функции.

Зона лесов

Зона поверхностных водных объектов.

## 6.2. Объекты местного значения

№ п/п	Функциональная зона	Кадастровый номер земельного участка	Параметры функциональной зоны		Сведения о планируемых для размещения объектах федерального значения, объектах регионального значения, объектах местного значения	
			Иные параметры	Площадь зоны, га*	Местоположение	Наименование объекта
1	2	3	4	5	6	7
Объекты местного значения						
1.	Посёлок Владимировка					
1.1.	Д1 - многофункциональной общественно-деловой застройки	47:03:0812001:195 47:03:0812001:196	количество этажей: 1-3	15,0	посёлок Владимировка	многофункциональный комплекс с автозаправочной станцией
2.	За границами населённых пунктов					
2.1.	Р3 - объектов рекреации и туризма	47:03:0819001:10 47:03:0819001:11	минимальная площадь земельного участка на одного	978,2	остров Коневец	для размещения объектов туристской инфраструктуры и иной сопутствующей инфраструктуры



1	2	3	4	5	6	7
			посетителя 70-200 м <sup>2</sup> ; максимальная этажность - 3 этажа			

».

1.6.3. «Сведения о планируемых для размещения объектах федерального значения и объектах регионального значения», следующего содержания:

## **«7. СВЕДЕНИЯ О ПЛАНИРУЕМЫХ ДЛЯ РАЗМЕЩЕНИЯ ОБЪЕКТАХ ФЕДЕРАЛЬНОГО ЗНАЧЕНИЯ И ОБЪЕКТАХ РЕГИОНАЛЬНОГО ЗНАЧЕНИЯ»**

### **7.1. Сведения о планируемых для размещения объектах федерального значения**

Схемой территориального планирования Российской Федерации размещение новых объектов федерального значения на территории, применительно к которой вносятся изменения в генеральный план муниципального образования Громовское сельское поселение муниципального образования Приозерский муниципальный район Ленинградской области не предусмотрено.

### **7.2. Сведения о планируемых для размещения объектах регионального значения**

№ п/п	Наименование объекта, основные характеристики, зоны с особыми условиями использования территории*	Местоположение
1	2	3
1.	Объекты инженерной инфраструктуры	
1.1.	Объекты электроэнергетических систем регионального значения*	
Первая очередь		
Подстанции, проектный номинальный класс напряжения которых составляет 35-110 кВ		
1.1.1.	<p>Строительство ПС 35 кВ Бухта</p> <p><u>Основные характеристики:</u> установка 2 трансформаторов по 25 МВ·А.</p> <p><u>Назначение:</u> обеспечение централизованного электроснабжения потребителей острова Коневец.</p> <p><u>Характеристики зон с особыми условиями использования территорий:</u> санитарно-защитная зона; размер санитарно-защитной зоны устанавливается в зависимости от типа (открытые, закрытые), мощности на основании расчетов физического воздействия на атмосферный воздух, а также результатов натурных измерений; режим территории санитарно-защитной зоны в соответствии с СанПиН 2.2.1/2.1.1.1200-03 (новая редакция).</p>	посёлок Владимировка

1	2	3
Линии	электропередачи с проектным номинальным классом	напряжения 35-110 кВ
1.1.2.	<p>Строительство ВЛ 35 кВ ПС Плодовое (ПС 511) - ПС 35 кВ Бухта</p> <p><u>Основные характеристики:</u> протяжённость линий - 2х21 км.</p> <p><u>Назначение:</u> обеспечение централизованного электроснабжения потребителей острова Коневец.</p> <p><u>Характеристики зон с особыми условиями использования территорий:</u> охранная зона, размер - 15 м; режим использования территории в соответствии с Правилами установления охранных зон объектов электросетевого хозяйства и особых условий использования земельных участков, расположенных в границах таких зон, утверждёнными постановлением Правительства Российской Федерации от 24.02.2009 № 160 (с изменениями на 26.08.2013).</p>	Ларионовское сельское поселение, Громовское сельское поселение
2.	Туристско-рекреационные зоны	
2.1.	<p>Туристско-рекреационная зона «Коневская» (кластерного типа, состоит из трёх участков)</p> <p><u>Основные характеристики:</u> площадь территории: 920 га.</p> <p><u>Назначение:</u> развитие активного и рекреационного туризма.</p> <p><u>Характеристики зон с особыми условиями использования территорий:</u> зоны с особыми условиями использования территорий не устанавливаются.</p>	На берегу Ладожского озера, посёлок Владимировка, остров Коневец
3.	Особо охраняемые природные территории регионального значения	
Расчетный срок		
3.1.	<p>«Моторное-Заостровье»</p> <p><u>Основные характеристики:</u> площадь: ориентировочно 13238 га.</p> <p><u>Цель создания (назначение):</u> сохранение озерно-речной сети, своеобразных ландшафтов, участков коренных старовозрастных лесов на береговых валах, участков лесов с ясенем и клёном под береговым уступом Ладожского озера, прибрежной растительности на западном берегу Ладожского озера с участием приморских видов (отсутствующих в других частях берега Ладоги),</p>	Громовское сельское поселение, Ларионовское сельское поселение, Плодовское сельское поселение

1	2	3
	<p>а также комплекса редких и находящихся под угрозой исчезновения видов растений, животных и других организмов.</p> <p><u>Характеристики зон с особыми условиями использования территорий:</u> зоны с особыми условиями использования территории не устанавливаются.</p>	
4.	Автомобильные дороги регионального значения	
Расчетный срок		
4.1.	<p>Автомобильная дорога «Санкт-Петербург – Запорожское – Приозерск» (реконструкция на участке км 35,3 – км 133,2)</p> <p><u>Основные характеристики:</u></p> <ul style="list-style-type: none"> <li>- протяжённость: 97,9 км;</li> <li>- категория: III;</li> <li>- придорожная полоса: 50 м.</li> </ul> <p><u>Назначение:</u></p> <ul style="list-style-type: none"> <li>- повышение пропускной способности дорожной сети.</li> </ul> <p><u>Характеристики зон с особыми условиями использования территорий:</u> придорожная полоса, размер 50 м; режим использования в соответствии с Федеральным законом № 257-ФЗ от 08.11.2007 «Об автомобильных дорогах и о дорожной деятельности в Российской Федерации и о внесении изменений в отдельные законодательные акты Российской Федерации»; санитарный разрыв, размер устанавливается на основании расчётов рассеивания загрязнения атмосферного воздуха и физических факторов (шума, вибрации, электромагнитных полей и другие) с последующим проведением натурных исследований и измерений, режим территории санитарного разрыва в соответствии с СанПиН 2.2.1/2.1.1.1200 – 03 (новая редакция).</p>	<p>Всеволожский муниципальный район (Куйвозовское сельское поселение); Приозерский муниципальный район (Громовское сельское поселение, Запорожское сельское поселение, Ларионовское сельское поселение)</p>
5.	Зоны преимущественно сельскохозяйственного использования регионального значения	
5.1.	<p>Зона преимущественно сельскохозяйственного использования Приозерская</p> <p><u>Основные характеристики:</u></p> <p>площадь: 43230 га.</p> <p><u>Назначение:</u> агропромышленные комплексы для производства товарной сельскохозяйственной продукции и размещения предприятий по её переработке.</p>	<p>Громовское сельское поселение, Запорожское сельское поселение, Красноозёрное сельское поселение, Ларионовское сельское поселение,</p>

1	2	3
	<p><u>Преимущественная специализация:</u></p> <ul style="list-style-type: none"> <li>- фермерство;</li> <li>- производство эко-продукции;</li> <li>- рыболовство и рыбоводство.</li> </ul> <p><u>Характеристики зон с особыми условиями использования территорий:</u> зоны с особыми условиями использования территорий не устанавливаются.</p>	<p>Мельниковское сельское поселение, Мичуринское сельское поселение, Петровское сельское поселение, Плодовское сельское поселение, Раздольевское сельское поселение, Ромашкинское сельское поселение, Севастьяновское сельское поселение, Сосновское сельское поселение</p>

Примечание:

\* Наименование объекта и его основные характеристики приведены в соответствии со Схемой и программой развития электроэнергетики Ленинградской области на 2017 - 2021 годы, утвержденной распоряжением Губернатора Ленинградской области от 27.04.2017 № 256-рг.».

2. Дополнить генеральный план муниципального образования Громовское сельское поселение муниципального образования Приозерский муниципальный район Ленинградской области следующими картами согласно приложениям:

- 2.1. «Карта планируемого размещения объектов местного значения поселения»;
- 2.2. «Карта границ населённых пунктов»;
- 2.3. «Карта функциональных зон поселения».

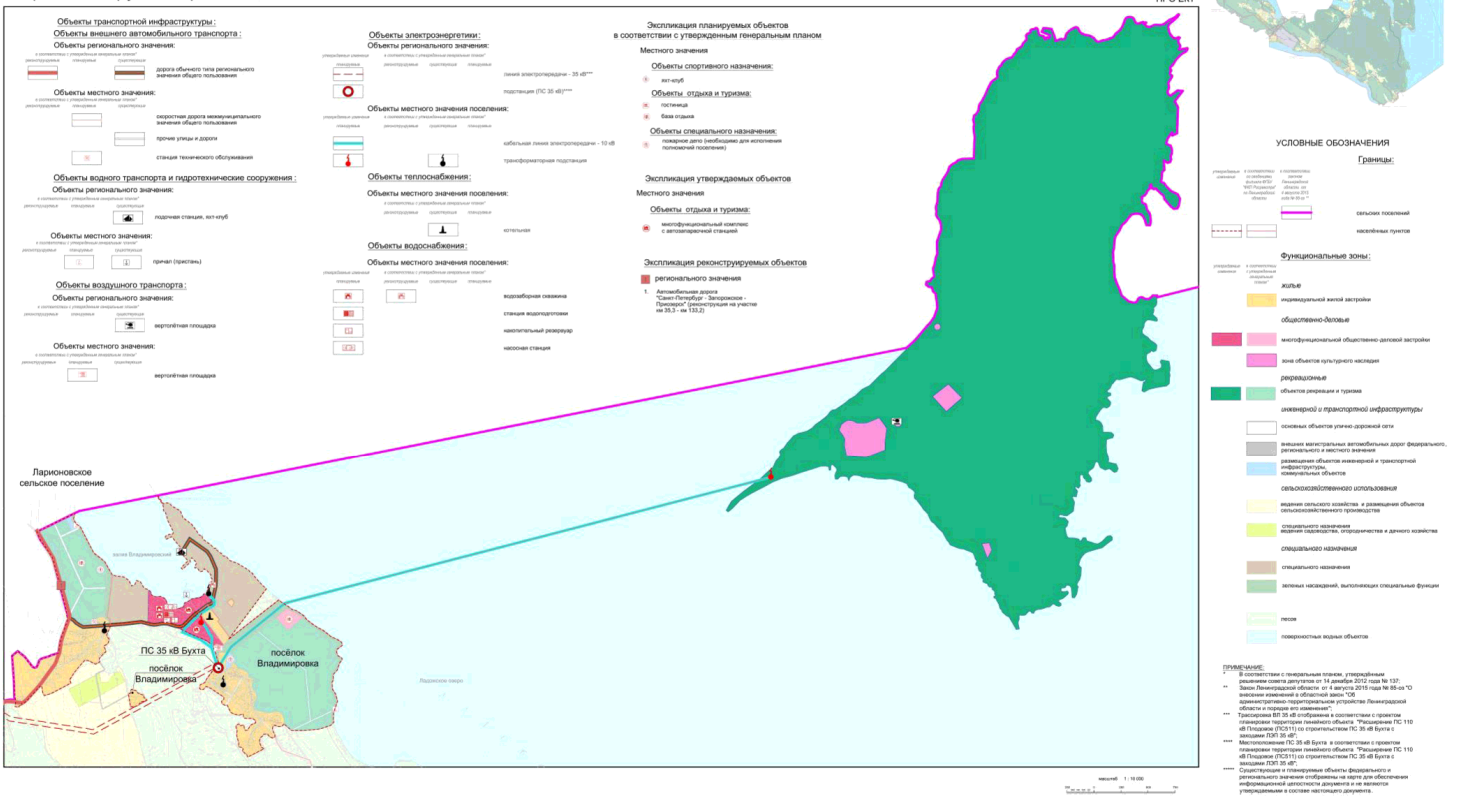
3. Дополнить генеральный план муниципального образования Громовское сельское поселение муниципального образования Приозерский муниципальный район Ленинградской области приложением «Описание местоположения границы населённого пункта посёлок Владимировка муниципального образования Громовское сельское поселение муниципального образования Приозерский муниципальный район Ленинградской области».

Приложения  
к изменениям в генеральный план...

## **КАРТЫ**

**ИЗМЕНЕНИЯ В ГЕНЕРАЛЬНЫЙ ПЛАН  
МУНИЦИПАЛЬНОГО ОБРАЗОВАНИЯ ГРОМОВСКОЕ СЕЛЬСКОЕ ПОСЕЛЕНИЕ  
МУНИЦИПАЛЬНОГО ОБРАЗОВАНИЯ ПРИОЗЕРСКИЙ МУНИЦИПАЛЬНЫЙ РАЙОН  
ЛЕНИНГРАДСКОЙ ОБЛАСТИ**

**Карта планируемого размещения объектов местного значения поселения**



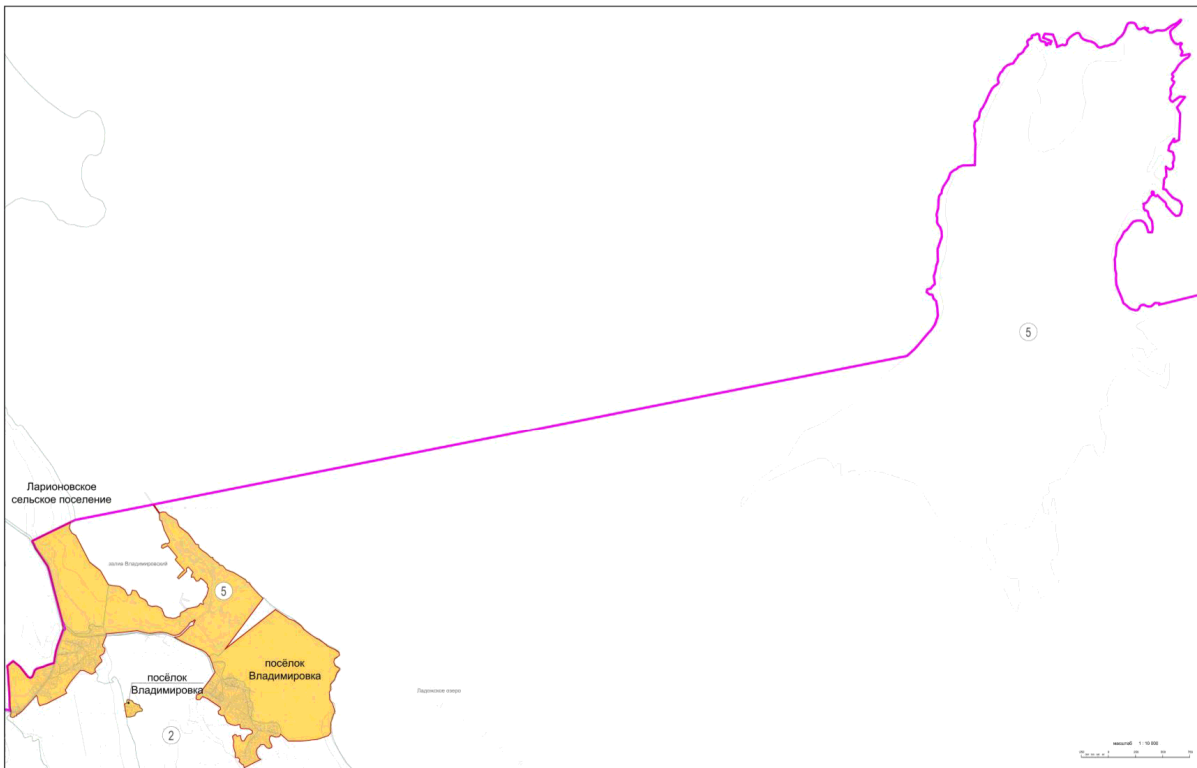
ИЗМЕНЕНИЯ В ГЕНЕРАЛЬНЫЙ ПЛАН  
МУНИЦИПАЛЬНОГО ОБРАЗОВАНИЯ ГРОМОВСКОЕ СЕЛЬСКОЕ ПОСЕЛЕНИЕ  
МУНИЦИПАЛЬНОГО ОБРАЗОВАНИЯ ПРИОЗЕРСКИЙ МУНИЦИПАЛЬНЫЙ РАЙОН  
ЛЕНИНГРАДСКОЙ ОБЛАСТИ

Карта границ населённых пунктов

ГЕНЕРАЛЬНЫЙ ПЛАН, утверждённый решением совета депутатов муниципального образования Громовское сельское поселение муниципального образования Ленинградской области от 14 декабря 2012 года № 137  
Символы стандартных земель различных категорий



ПРО ЕКТ



УСЛОВНЫЕ ОБОЗНАЧЕНИЯ

- Границы:**
- границы поселения\*\*
  - населённых пунктов
  - Ландшафтного участка лесничества Приозерского лесничества

**Земельные участки лесничества Приозерского лесничества Ленинградской области:**

- ② Ландшафтный участок лесничества Приозерского лесничества
- ⑤ Земельный участок лесничества Морозовского лесничества
- ⑤ Хозяйственный земельный участок

**Территории:**

- населённых пунктов

**Площадь населённых пунктов\***

- ① населённых пунктов 254,4 га

\* С учётом земель фонда ФГОУ "ФНП Приозерск" по Ленинградской области.  
\*\* В соответствии с законом Ленинградской области от 4 августа 2010 года № 85-Л/О в редакции изменений в областной закон "Об административно-территориальном устройстве Ленинградской области и порядке его изменения".

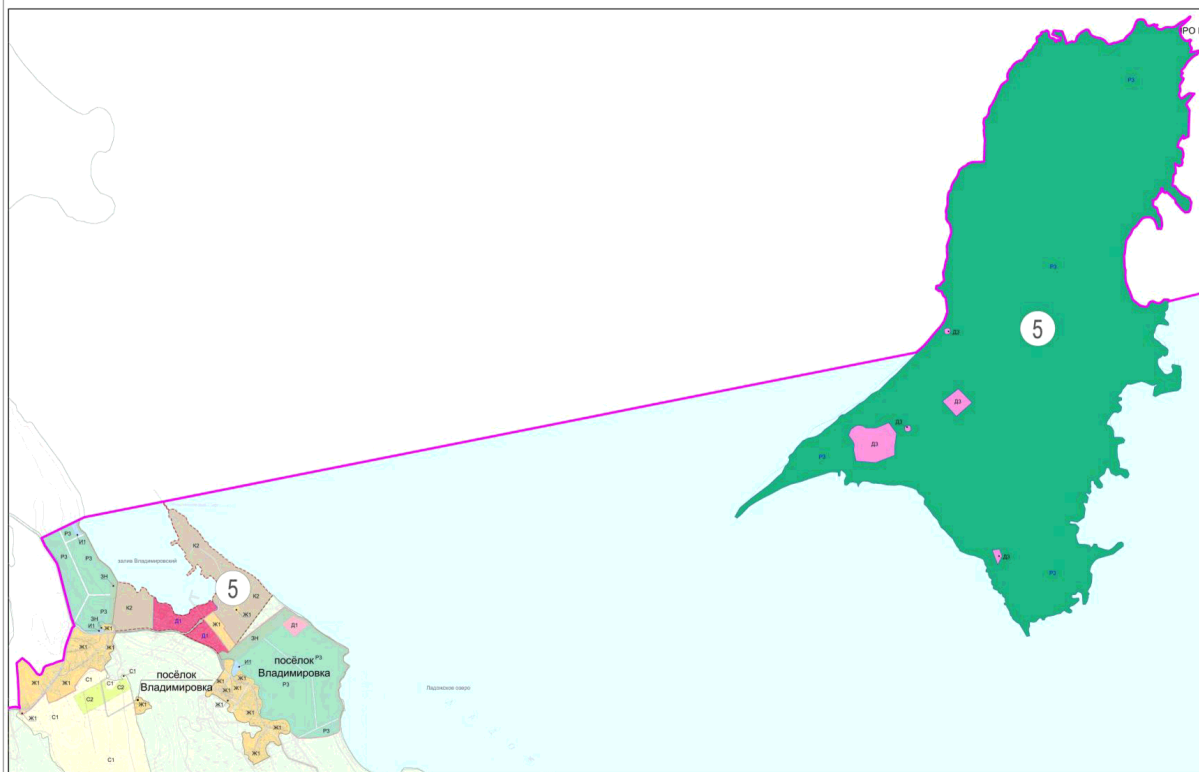




**ИЗМЕНЕНИЯ В ГЕНЕРАЛЬНЫЙ ПЛАН  
МУНИЦИПАЛЬНОГО ОБРАЗОВАНИЯ ГРОМОВСКОЕ СЕЛЬСКОЕ ПОСЕЛЕНИЕ  
МУНИЦИПАЛЬНОГО ОБРАЗОВАНИЯ ПРИОЗЕРСКИЙ МУНИЦИПАЛЬНЫЙ РАЙОН  
ЛЕНИНГРАДСКОЙ ОБЛАСТИ**  
Карта функциональных зон поселения

ГЕНЕРАЛЬНЫЙ ПЛАН, утверждённый решением совета депутатов муниципального образования Громовское сельское поселение муниципального образования Приозерский муниципальный район Ленинградской области от 14 декабря 2012 года № 137

Советом планируются териториально-функциональные изменения с образованием территории планируемого развития или зон. Советом с образованием границ планируемого развития объектов капитального строительства местного значения общины муниципальной формы. Советом границ территории объектов культурного наследия



- УСЛОВНЫЕ ОБОЗНАЧЕНИЯ**
- Границы:**
- Границы населённых пунктов
  - Границы территорий объектов культурного наследия
  - Границы территории планируемого развития Приозерского поселения
  - Границы территории планируемого развития Приозерского поселения
  - Границы территории планируемого развития Морозовского поселения
  - Границы территории планируемого развития Холмского поселения
- Эксплуатация объектов культурного наследия:**
- 2 Эксплуатация объектов культурного наследия Приозерского поселения
  - 5 Эксплуатация объектов культурного наследия Морозовского поселения
  - Холмское муниципальное образование
- Функциональные зоны:**
- жилищная**
    - Ж1 индивидуальной жилой застройки
  - общественно-деловая**
    - Д1 многофункциональная общественно-деловая застройка
    - Д2 зона объектов культурного наследия
  - рекреационная**
    - Р1 объекты рекреации и туризма
  - инженерной и транспортной инфраструктуры**
    - И1 основные объекты инженерно-архитектурной сети
    - И2 выделенные магистральные автомобильные дороги федерального, регионального и местного значения
    - И3 развитие объектов инженерной и транспортной инфраструктуры коммунальных объектов
  - сельскохозяйственного использования**
    - С1 развитие сельского хозяйства и развитие объектов сельскохозяйственного производства
    - С2 сельскохозяйственная фермерская экономика, садоводства и дачного хозяйства
  - специального назначения**
    - К1 объекты специального назначения
    - К2 объекты специального назначения, выполняющие специальные функции
  - леса**
  - населённые водные объекты**

**ПРИМЕЧАНИЕ:**  
— в соответствии с генеральным планом, утверждённым решением совета депутатов от 14 декабря 2012 года № 137;  
— в соответствии с решением совета депутатов от 4 августа 2015 года № 25-01/15-001 «Об изменении административно-территориального устройства Ленинградской области и порядке его изменения»

масштаб 1:10,000

**ОПИСАНИЕ МЕСТОПОЛОЖЕНИЯ ГРАНИЦЫ  
НАСЕЛЁННОГО ПУНКТА ПОСЁЛОК ВЛАДИМИРОВКА  
МУНИЦИПАЛЬНОГО ОБРАЗОВАНИЯ  
ГРОМОВСКОЕ СЕЛЬСКОЕ ПОСЕЛЕНИЕ  
МУНИЦИПАЛЬНОГО ОБРАЗОВАНИЯ  
ПРИОЗЕРСКИЙ МУНИЦИПАЛЬНЫЙ РАЙОН  
ЛЕНИНГРАДСКОЙ ОБЛАСТИ**

**СОДЕРЖАНИЕ**

№	Наименование	Номера листов
1	Пояснительная записка	3-8
2	Описание местоположения границы населённого пункта посёлок Владимировка муниципального образования Громовское сельское поселение муниципального образования Приозерский муниципальный район Ленинградской области	9-38

## ПОЯСНИТЕЛЬНАЯ ЗАПИСКА

### 1. Введение

Настоящее Приложение содержит описание местоположения границы населённого пункта посёлок Владимировка муниципального образования Громовское сельское поселение муниципального образования Приозерский муниципальный район Ленинградской области.

Работы выполнялись ООО "Студия 38".

Работы выполнялись в соответствии со следующими нормативными правовыми актами:

- Земельный кодекс Российской Федерации от 25 октября 2001 года № 136-ФЗ;

- Градостроительный кодекс Российской Федерации от 29 декабря 2004 года № 190-ФЗ;

- Федеральный закон от 18 июня 2001 года № 78-ФЗ «О землеустройстве»;

- Федеральный закон от 24 июля 2007 года № 221-ФЗ «О государственном кадастре недвижимости»;

- Постановление Правительства Российской Федерации от 30 июля 2009 года № 621 «Об утверждении формы карты (плана) объекта землеустройства и требований к её составлению»;

- Постановление Правительства Российской Федерации от 03 февраля 2014 года № 71 «Об утверждении Правил направления органами государственной власти и органами местного самоуправления документов, необходимых для внесения сведений в государственный кадастр недвижимости, в федеральный орган исполнительной власти, уполномоченный в области государственной регистрации прав на недвижимое имущество и сделок с ним, кадастрового учета и ведения государственного кадастра недвижимости, а также о требованиях к формату таких документов в электронной форме»;

- Приказ Минэкономразвития России от 03 июня 2011 года № 267 «Об утверждении порядка описания местоположения границ объектов землеустройства».

- В ходе работ использовались:

- кадастровые планы территорий кадастровых кварталов 47:03:0812001 и 47:03:0812002, полученные в филиале ФГБУ «Федеральная кадастровая палата Федеральной службы государственной регистрации, кадастра и картографии» по Ленинградской области;

- топографическая основа масштаба 1:10000, подготовленная в 1994 г.;

- цифровая топографическая основа масштаба 1:2000, подготовленная в 2005 – 2006 гг.;

- материалы изменений в генеральный план муниципального образования Громовское сельское поселение муниципального образования Приозерский муниципальный Ленинградской области.

## 2. Сведения о границе населённого пункта посёлок Владимировка

Посёлок Владимировка расположен в северо-восточной части муниципального образования Громовское сельское поселение муниципального образования Приозерский муниципальный Ленинградской области на берегу Ладожского озера.

Граница населённого пункта посёлок Владимировка установлена в генеральном плане муниципального образования Громовское сельское поселение муниципального образования Приозерский муниципальный Ленинградской области, утверждённом решением совета депутатов муниципального образования Громовское сельское поселение муниципального образования Приозерский муниципальный Ленинградской области от 14 декабря 2012 года № 137. Настоящими изменениями в генеральный план муниципального образования Громовское сельское поселение муниципального образования Приозерский муниципальный район Ленинградской области, предусмотрено изменение границы территории вышеуказанного населённого пункта.

Площадь территории населённого пункта посёлок Владимировка составляет 256,4 га.

## 3. Сведения о выполненных работах

В ходе выполнения работ были определены плоские прямоугольные координаты характерных точек местоположения границы посёлок Владимировка. Координаты определялись картометрическим методом на основании топографических материалов масштаба 1:10000 и цифровых топографических материалов масштаба 1:2000, выполненных в системе координат МСК-64.

При использовании картометрического метода средняя квадратическая погрешность в положении на местности при определении координат характерных точек границы составит не менее 0,1 м.

При определении координат характерных точек было обеспечено совпадение границы территории посёлок Владимировка и смежных объектов землеустройства:

Часть 1 территории населённого пункта посёлок Владимировка  
от точки 1 до точки 28 – вдоль земель сельскохозяйственного назначения;  
от точки 28 до точки 1 – вдоль земель сельскохозяйственного назначения.

Часть 2 территории населённого пункта посёлок Владимировка

- от точки 29 до точки 30 – вдоль границы лесного квартала 51 Ладожского участкового лесничества Приозерского лесничества;
- от точки 30 до точки 34 – вдоль берега Ладожского озера (залив Владимировский);
- от точки 34 до точки 36 – земельный участок с кадастровым номером 47:03:0812001:200. Вдоль берега Ладожского озера (залив Владимировский);
- от точки 36 до точки 37 – земельный участок с кадастровым номером 47:03:0812001:201. Вдоль берега Ладожского озера (залив Владимировский);
- от точки 37 до точки 39 – земельный участок с кадастровым номером 47:03:0812001:198. Вдоль берега Ладожского озера (залив Владимировский);

- от точки 39 до точки 56 – вдоль берега Ладожского озера (залив Владимировский);
- от точки 56 до точки 100 – земельный участок с кадастровым номером 47:03:0812001:196. Вдоль берега Ладожского озера (залив Владимировский);
- от точки 100 до точки 146 – вдоль берега Ладожского озера (залив Владимировский);
- от точки 146 до точки 184 – вдоль берега Ладожского озера;
- от точки 184 до точки 188 – по лесному кварталу 69 Ладожского участкового лесничества Приозерского лесничества;
- от точки 188 до точки 189 – земельный участок с кадастровым номером 47:03:0812001:206. По лесному кварталу 69 Ладожского участкового лесничества Приозерского лесничества;
- от точки 189 до точки 190 – по лесному кварталу 69 Ладожского участкового лесничества Приозерского лесничества;
- от точки 190 до точки 222 – вдоль берега Ладожского озера;
- от точки 222 до точки 223 – вдоль границы лесного квартала 75 Ладожского участкового лесничества Приозерского лесничества;
- от точки 223 до точки 226 – земельный участок с кадастровым номером 47:03:0812001:208. Вдоль границы лесного квартала 75 Ладожского участкового лесничества Приозерского лесничества;
- от точки 226 до точки 250 – вдоль границ лесных кварталов 74 и 75 Ладожского участкового лесничества Приозерского лесничества;
- от точки 250 до точки 282 – вдоль границы лесного квартала 68 Ладожского участкового лесничества Приозерского лесничества;
- от точки 282 до точки 283 – земельный участок с кадастровым номером 47:03:0812002:88. Вдоль границы лесного квартала 68 Ладожского участкового лесничества Приозерского лесничества;
- от точки 283 до точки 296 – вдоль границы лесного квартала 68 Ладожского участкового лесничества Приозерского лесничества;
- от точки 296 до точки 300 – земельный участок с кадастровым номером 47:03:0812002:154. Вдоль границы лесного квартала 68 Ладожского участкового лесничества Приозерского лесничества;
- от точки 300 до точки 301 – вдоль границы лесного квартала 68 Ладожского участкового лесничества Приозерского лесничества;
- от точки 301 до точки 302 – земельный участок с кадастровым номером 47:03:0812002:152. Вдоль границы лесного квартала 68 Ладожского участкового лесничества Приозерского лесничества;
- от точки 302 до точки 303 – земельный участок с кадастровым номером 47:03:0812002:135. Вдоль границы лесного квартала 68 Ладожского участкового лесничества Приозерского лесничества;
- от точки 303 до точки 307 – вдоль границы лесного квартала 68 Ладожского участкового лесничества Приозерского лесничества;
- от точки 307 до точки 308 – земельный участок с кадастровым номером 47:03:0812002:87 и земельный участок с кадастровым номером 47:03:0812002:285. Вдоль границы лесного квартала 68 Ладожского участкового лесничества Приозерского лесничества;

- от точки 308 до точки 311 – земельный участок с кадастровым номером 47:03:0812002:285. Вдоль границы лесного квартала 68 Ладожского участкового лесничества Приозерского лесничества;
- от точки 311 до точки 312 – земельный участок с кадастровым номером 47:03:0812002:285. Вдоль границы лесного квартала 61 Ладожского участкового лесничества Приозерского лесничества;
- от точки 312 до точки 314 – земельный участок с кадастровым номером 47:03:0812002:87 и земельный участок с кадастровым номером 47:03:0812002:285. Вдоль границы лесного квартала 61 Ладожского участкового лесничества Приозерского лесничества;
- от точки 314 до точки 316 – земельный участок с кадастровым номером 47:03:0812002:239. Вдоль границы лесного квартала 61 Ладожского участкового лесничества Приозерского лесничества;
- от точки 316 до точки 318 – вдоль границы лесного квартала 61 Ладожского участкового лесничества Приозерского лесничества;
- от точки 318 до точки 323 – земельный участок с кадастровым номером 47:03:0812002:270. Вдоль границы лесного квартала 61 Ладожского участкового лесничества Приозерского лесничества;
- от точки 323 до точки 327 – вдоль автомобильной дороги общего пользования;
- от точки 327 до точки 339 – земельный участок с кадастровым номером 47:03:0812001:195. Вдоль автомобильной дороги общего пользования;
- от точки 339 до точки 364 – земельный участок с кадастровым номером 47:03:0812001:195. Вдоль автомобильной дороги общего пользования регионального значения - подъезд к бухте Владимирская;
- от точки 364 до точки 366 – вдоль автомобильной дороги общего пользования регионального значения - подъезд к бухте Владимирская;
- от точки 366 до точки 415 – земельный участок с кадастровым номером 47:03:0812001:196. Вдоль автомобильной дороги общего пользования регионального значения - подъезд к бухте Владимирская;
- от точки 415 до точки 418 – вдоль автомобильной дороги общего пользования регионального значения - подъезд к бухте Владимирская;
- от точки 418 до точки 419 – пересекая автомобильную дорогу общего пользования регионального значения - подъезд к бухте Владимирская;
- от точки 419 до точки 421 – вдоль границы лесного квартала 61 Ладожского участкового лесничества Приозерского лесничества;
- от точки 421 до точки 422 – земельный участок с кадастровым номером 47:03:0812002:144. Вдоль границы лесного квартала 61 Ладожского участкового лесничества Приозерского лесничества;
- от точки 422 до точки 424 – земельный участок с кадастровым номером 47:03:0812002:141. Вдоль границы лесного квартала 61 Ладожского участкового лесничества Приозерского лесничества;
- от точки 424 до точки 425 – вдоль границы лесного квартала 61 Ладожского участкового лесничества Приозерского лесничества;

- от точки 425 до точки 428 – земельный участок с кадастровым номером 47:03:0812002:143. Вдоль границы лесного квартала 61 Ладожского участкового лесничества Приозерского лесничества;
- от точки 428 до точки 430 – земельный участок с кадастровым номером 47:03:0812002:137. Вдоль границы лесного квартала 61 Ладожского участкового лесничества Приозерского лесничества;
- от точки 430 до точки 433 – земельный участок с кадастровым номером 47:03:0812002:139. Вдоль границы лесного квартала 61 Ладожского участкового лесничества Приозерского лесничества;
- от точки 433 до точки 435 – земельный участок с кадастровым номером 47:03:0812002:149. Вдоль границы лесного квартала 61 Ладожского участкового лесничества Приозерского лесничества;
- от точки 435 до точки 436 – вдоль границы лесного квартала 61 Ладожского участкового лесничества Приозерского лесничества;
- от точки 436 до точки 440 – земельный участок с кадастровым номером 47:03:0812002:15. Вдоль границы лесного квартала 61 Ладожского участкового лесничества Приозерского лесничества;
- от точки 440 до точки 444 – вдоль границы лесного квартала 61 Ладожского участкового лесничества Приозерского лесничества;
- от точки 444 до точки 468 – вдоль земель сельскохозяйственного назначения;
- от точки 468 до точки 469 – пересекая автомобильную дорогу общего пользования регионального значения - Санкт-Петербург - Запорожское – Приозерск;
- от точки 469 до точки 486 – вдоль границы лесного квартала 58 Ладожского участкового лесничества Приозерского лесничества;
- от точки 486 до точки 487 – земельный участок с кадастровым номером 47:03:0812002:159. Вдоль границы лесного квартала 58 Ладожского участкового лесничества Приозерского лесничества;
- от точки 487 до точки 488 – вдоль границы лесного квартала 58 Ладожского участкового лесничества Приозерского лесничества;
- от точки 488 до точки 492 – вдоль границы полосы отвода автомобильной дороги общего пользования регионального значения - Санкт-Петербург - Запорожское – Приозерск;
- от точки 492 до точки 501 – земельный участок с кадастровым номером 47:03:0812001:204. Вдоль границы полосы отвода автомобильной дороги общего пользования регионального значения - Санкт-Петербург - Запорожское – Приозерск;
- от точки 501 до точки 502 – земельный участок с кадастровым номером 47:03:0812001:201. Вдоль границы полосы отвода автомобильной дороги общего пользования регионального значения - Санкт-Петербург - Запорожское – Приозерск;
- от точки 502 до точки 506 – земельный участок с кадастровым номером 47:03:0812001:200. Вдоль границы полосы отвода автомобильной дороги общего пользования регионального значения - Санкт-Петербург - Запорожское – Приозерск;



- от точки 506 до точки 29 – вдоль границы полосы отвода автомобильной дороги общего пользования регионального значения - Санкт-Петербург - Запорожское – Приозерск.

В результате выполнения работ составлено описание местоположения границы населённого пункта посёлок Владимировка.

**ОПИСАНИЕ МЕСТОПОЛОЖЕНИЯ ГРАНИЦ**  
**населённого пункта посёлок Владимировка муниципального образования**  
**Громовское сельское поселение муниципального образования Приозерский**  
**муниципальный район Ленинградской области**  
 (наименование объекта работ)

**1. Сведения о заказчике:**

О физическом лице:

Фамилия, имя, отчество (отчество указывается при наличии)

---

О юридическом лице, органе государственной власти, органе местного самоуправления:

Полное наименование администрация муниципального образования Приозерский муниципальный район Ленинградской области

Страна регистрации (инкорпорации) (указывается в отношении иностранного юридического лица)

---

Фамилия и инициалы уполномоченного представителя, его должность, реквизиты доверенности (если представитель действует по доверенности) Соклаков А. Н., Глава администрации муниципального образования Приозерский муниципальный район Ленинградской области

--	--

--	--

**ОПИСАНИЕ МЕСТОПОЛОЖЕНИЯ ГРАНИЦ**  
**населённого пункта посёлок Владимировка муниципального образования**  
**Громовское сельское поселение муниципального образования Приозерский**  
**муниципальный район Ленинградской области**  
 (наименование объекта работ)

**2. Сведения об исполнителе:**

Об индивидуальном предпринимателе:

Фамилия, имя, отчество (отчество указывается при наличии)

Идентификационный номер налогоплательщика \_\_\_\_\_

Контактный телефон и почтовый адрес

Номер квалификационного аттестата кадастрового инженера (если исполнителем является кадастровый инженер) \_\_\_\_\_

О юридическом лице:

Полное наименование	ООО «Студия 38»
---------------------	-----------------

Основной государственный регистрационный номер	1107847097335
--	---------------

Контактный телефон и почтовый адрес	тел. 8 (812) 640-16-47, 195279, г. Санкт-Петербург, пр. Энтузиастов, д. 38, лит. А, пом. 18Н
-------------------------------------	--

Фамилия и инициалы уполномоченного представителя юридического лица, его должность, реквизиты доверенности (если представитель действует по доверенности)

Щербин К.В., Генеральный директор

Сведения о кадастровом инженерере \_\_\_\_\_

--	--

--	--

**ОПИСАНИЕ МЕСТОПОЛОЖЕНИЯ ГРАНИЦ**  
**населённого пункта посёлок Владимировка муниципального образования**  
**Громовское сельское поселение муниципального образования Приозерский**  
**муниципальный район Ленинградской области**  
(наименование объекта работ)

<b>№ п/п</b>	<b>Содержание</b>	<b>Номера листов</b>
<b>1</b>	<b>2</b>	<b>3</b>
1	Основания для проведения работ по описанию местоположения границ объекта работ и исходные данные	4
2	Сведения об объекте работ	5
3	Сведения о местоположении границ объекта работ	6
4	План границ объекта работ	29
5	Приложение (доверенность)	- (на основании договора)

**ОПИСАНИЕ МЕСТОПОЛОЖЕНИЯ ГРАНИЦ**  
**населённого пункта посёлок Владимировка муниципального образования**  
**Громовское сельское поселение муниципального образования Приозерский**  
**муниципальный район Ленинградской области**  
 (наименование объекта работ)

**Основания для проведения работ и исходные данные**

**Перечень документов**

№ п/п	Наименование и реквизиты документа	Сведения об органе (организации), подготовившем или принявшем документ
1	2	3
1	Договор от 24 апреля 2017 года № 06	Администрация муниципального образования Приозерский муниципальный район Ленинградской области
2	Решение совета депутатов от 14 декабря 2012 года № 137 «Об утверждении генерального плана муниципального образования Громовское сельское поселение муниципального образования Приозерский муниципальный район Ленинградской области»	Совет депутатов муниципального образования Громовское сельское поселение муниципального образования Приозерский муниципальный район Ленинградской области
3	Постановление от 5 декабря 2016 года № 4060 «О разработке проекта по внесению изменений в генеральный план муниципального образования Громовское сельское поселение муниципального образования Приозерский муниципальный район Ленинградской области»	Администрация муниципального образования Приозерский муниципальный район Ленинградской области
4	Топографическая основа. Масштаб 1:10 000 (1994 г.)	Администрация муниципального образования Приозерский муниципальный район Ленинградской области
5	Цифровая топографическая основа. Масштаб 1:2 000 (2005-2006 гг.)	Администрация муниципального образования Приозерский муниципальный район Ленинградской области

**ОПИСАНИЕ МЕСТОПОЛОЖЕНИЯ ГРАНИЦ**  
**населённого пункта посёлок Владимировка муниципального образования**  
**Громовское сельское поселение муниципального образования Приозерский**  
**муниципальный район Ленинградской области**  
 (наименование объекта работ)

**Сведения об объекте работ**

**Перечень документов**

№ п/п	Характеристики объекта работ	Описание характеристик
1	2	3
1	Местоположение объекта работ	граница, граница территории населённого пункта посёлок Владимировка муниципального образования Громовское сельское поселение муниципального образования Приозерский муниципальный район Ленинградской области
2	Площадь объекта работ +/- величина погрешности определения площади (P +/- Дельта P)	256,4 га +/- 108 м <sup>2</sup>
3	Иные характеристики объекта работ	-

**ОПИСАНИЕ МЕСТОПОЛОЖЕНИЯ ГРАНИЦ**  
**населённого пункта посёлок Владимировка муниципального образования**  
**Громовское сельское поселение муниципального образования Приозерский**  
**муниципальный район Ленинградской области**  
(наименование объекта работ)

**Сведения о местоположении границ объекта работ**

1. Система координат МСК-47 зона 2

2. Сведения о характерных точках границ объекта работ

Обозначение характерных точек границ	Координаты, м		Метод определения координат и средняя квадратическая погрешность положения характерной точки (M), м	Описание закрепления точки
	X	Y		
1	2	3	4	5
<b>Часть 1 территории населённого пункта посёлок Владимировка</b>				
1	535344.00	2223374.00	Картометрический метод, 0.10	-
2	535343.00	2223382.00	Картометрический метод, 0.10	-
3	535352.00	2223396.00	Картометрический метод, 0.10	-
4	535373.00	2223397.00	Картометрический метод, 0.10	-
5	535384.00	2223403.00	Картометрический метод, 0.10	-
6	535383.00	2223412.00	Картометрический метод, 0.10	-
7	535378.00	2223422.00	Картометрический метод, 0.10	-
8	535376.00	2223434.00	Картометрический метод, 0.10	-
9	535371.00	2223447.00	Картометрический метод, 0.10	-
10	535358.00	2223456.00	Картометрический метод, 0.10	-
11	535350.00	2223463.00	Картометрический метод, 0.10	-
12	535345.00	2223483.00	Картометрический метод, 0.10	-
13	535338.00	2223489.00	Картометрический метод, 0.10	-
14	535334.00	2223511.00	Картометрический метод, 0.10	-
15	535324.00	2223518.00	Картометрический метод, 0.10	-
16	535309.00	2223518.00	Картометрический метод, 0.10	-
17	535298.00	2223537.00	Картометрический метод, 0.10	-
18	535290.00	2223541.00	Картометрический метод, 0.10	-
19	535277.00	2223538.00	Картометрический метод, 0.10	-
20	535270.00	2223497.00	Картометрический метод, 0.10	-
21	535260.00	2223482.00	Картометрический метод, 0.10	-
22	535244.00	2223475.00	Картометрический метод, 0.10	-
23	535243.00	2223474.00	Картометрический метод, 0.10	-
24	535234.00	2223467.00	Картометрический метод, 0.10	-
25	535227.00	2223444.00	Картометрический метод, 0.10	-
26	535222.00	2223429.00	Картометрический метод, 0.10	-

**ОПИСАНИЕ МЕСТОПОЛОЖЕНИЯ ГРАНИЦ**  
**населённого пункта посёлок Владимировка муниципального образования**  
**Громовское сельское поселение муниципального образования Приозерский**  
**муниципальный район Ленинградской области**  
(наименование объекта работ)

## 2. Сведения о характерных точках границ объекта работ

Обозначение характерных точек границ	Координаты, м		Метод определения координат и средняя квадратическая погрешность положения характерной точки (M), м	Описание закрепления точки
	X	Y		
1	2	3	4	5
27	535222.00	2223395.00	Картометрический метод, 0.10	-
28	535292.00	2223383.00	Картометрический метод, 0.10	-
1	535344.00	2223374.00	Картометрический метод, 0.10	-
<b>Часть 2 территории населённого пункта посёлок Владимировка</b>				
29	536843.00	2222527.00	Картометрический метод, 0.10	-
30	537015.00	2222879.00	Картометрический метод, 0.10	-
31	536962.00	2222867.00	Картометрический метод, 0.10	-
32	536916.00	2222891.00	Картометрический метод, 0.10	-
33	536893.00	2222928.00	Картометрический метод, 0.10	-
34	536816.40	2222967.40	Картометрический метод, 0.10	-
35	536812.60	2222969.30	Картометрический метод, 0.10	-
36	536648.00	2223054.00	Картометрический метод, 0.10	-
37	536568.00	2223155.00	Картометрический метод, 0.10	-
38	536567.50	2223155.30	Картометрический метод, 0.10	-
39	536440.30	2223227.90	Картометрический метод, 0.10	-
40	536436.60	2223246.70	Картометрический метод, 0.10	-
41	536433.10	2223264.10	Картометрический метод, 0.10	-
42	536432.40	2223267.70	Картометрический метод, 0.10	-
43	536426.70	2223317.20	Картометрический метод, 0.10	-
44	536425.20	2223330.40	Картометрический метод, 0.10	-
45	536424.40	2223331.60	Картометрический метод, 0.10	-
46	536393.20	2223378.70	Картометрический метод, 0.10	-
47	536342.20	2223404.60	Картометрический метод, 0.10	-
48	536349.30	2223433.20	Картометрический метод, 0.10	-
49	536378.30	2223444.00	Картометрический метод, 0.10	-
50	536390.80	2223448.70	Картометрический метод, 0.10	-
51	536390.40	2223450.60	Картометрический метод, 0.10	-
52	536383.80	2223480.00	Картометрический метод, 0.10	-
53	536382.80	2223484.10	Картометрический метод, 0.10	-



**ОПИСАНИЕ МЕСТОПОЛОЖЕНИЯ ГРАНИЦ**  
**населённого пункта посёлок Владимировка муниципального образования**  
**Громовское сельское поселение муниципального образования Приозерский**  
**муниципальный район Ленинградской области**  
(наименование объекта работ)

## 2. Сведения о характерных точках границ объекта работ

Обозначение характерных точек границ	Координаты, м		Метод определения координат и средняя квадратическая погрешность положения характерной точки (M), м	Описание закрепления точки
	X	Y		
1	2	3	4	5
54	536372.80	2223490.00	Картометрический метод, 0.10	-
55	536323.00	2223519.40	Картометрический метод, 0.10	-
56	536304.00	2223560.50	Картометрический метод, 0.10	-
57	536296.60	2223572.20	Картометрический метод, 0.10	-
58	536280.60	2223584.20	Картометрический метод, 0.10	-
59	536260.10	2223589.30	Картометрический метод, 0.10	-
60	536255.10	2223594.70	Картометрический метод, 0.10	-
61	536248.70	2223605.50	Картометрический метод, 0.10	-
62	536246.20	2223611.80	Картометрический метод, 0.10	-
63	536244.30	2223623.00	Картометрический метод, 0.10	-
64	536240.10	2223629.10	Картометрический метод, 0.10	-
65	536243.00	2223641.60	Картометрический метод, 0.10	-
66	536242.90	2223653.10	Картометрический метод, 0.10	-
67	536245.30	2223671.80	Картометрический метод, 0.10	-
68	536226.00	2223712.30	Картометрический метод, 0.10	-
69	536219.50	2223719.80	Картометрический метод, 0.10	-
70	536214.00	2223722.70	Картометрический метод, 0.10	-
71	536204.30	2223724.80	Картометрический метод, 0.10	-
72	536189.00	2223731.60	Картометрический метод, 0.10	-
73	536154.00	2223744.40	Картометрический метод, 0.10	-
74	536141.30	2223761.70	Картометрический метод, 0.10	-
75	536138.50	2223773.40	Картометрический метод, 0.10	-
76	536137.10	2223784.20	Картометрический метод, 0.10	-
77	536136.00	2223799.70	Картометрический метод, 0.10	-
78	536131.60	2223812.00	Картометрический метод, 0.10	-
79	536130.20	2223822.90	Картометрический метод, 0.10	-
80	536136.90	2223856.50	Картометрический метод, 0.10	-
81	536142.90	2223863.90	Картометрический метод, 0.10	-
82	536144.60	2223867.40	Картометрический метод, 0.10	-

**ОПИСАНИЕ МЕСТОПОЛОЖЕНИЯ ГРАНИЦ**  
**населённого пункта посёлок Владимировка муниципального образования**  
**Громовское сельское поселение муниципального образования Приозерский**  
**муниципальный район Ленинградской области**  
(наименование объекта работ)

## 2. Сведения о характерных точках границ объекта работ

Обозначение характерных точек границ	Координаты, м		Метод определения координат и средняя квадратическая погрешность положения характерной точки (M), м	Описание закрепления точки
	X	Y		
1	2	3	4	5
83	536144.90	2223874.20	Картометрический метод, 0.10	-
84	536147.40	2223883.10	Картометрический метод, 0.10	-
85	536150.30	2223886.80	Картометрический метод, 0.10	-
86	536155.10	2223888.60	Картометрический метод, 0.10	-
87	536168.40	2223887.90	Картометрический метод, 0.10	-
88	536182.10	2223895.30	Картометрический метод, 0.10	-
89	536186.40	2223898.40	Картометрический метод, 0.10	-
90	536190.20	2223909.10	Картометрический метод, 0.10	-
91	536204.40	2223938.00	Картометрический метод, 0.10	-
92	536221.80	2223960.00	Картометрический метод, 0.10	-
93	536237.10	2224042.40	Картометрический метод, 0.10	-
94	536248.80	2224060.90	Картометрический метод, 0.10	-
95	536265.00	2224070.20	Картометрический метод, 0.10	-
96	536267.40	2224075.30	Картометрический метод, 0.10	-
97	536268.10	2224080.40	Картометрический метод, 0.10	-
98	536266.10	2224085.30	Картометрический метод, 0.10	-
99	536261.60	2224089.90	Картометрический метод, 0.10	-
100	536258.90	2224101.80	Картометрический метод, 0.10	-
101	536262.90	2224104.10	Картометрический метод, 0.10	-
102	536287.30	2224097.90	Картометрический метод, 0.10	-
103	536322.30	2224121.90	Картометрический метод, 0.10	-
104	536336.40	2224131.30	Картометрический метод, 0.10	-
105	536408.20	2224151.20	Картометрический метод, 0.10	-
106	536422.20	2224137.00	Картометрический метод, 0.10	-
107	536446.50	2224138.60	Картометрический метод, 0.10	-
108	536480.60	2224105.50	Картометрический метод, 0.10	-
109	536491.90	2224089.60	Картометрический метод, 0.10	-
110	536501.00	2224076.70	Картометрический метод, 0.10	-
111	536492.10	2224070.80	Картометрический метод, 0.10	-

**ОПИСАНИЕ МЕСТОПОЛОЖЕНИЯ ГРАНИЦ**  
**населённого пункта посёлок Владимировка муниципального образования**  
**Громовское сельское поселение муниципального образования Приозерский**  
**муниципальный район Ленинградской области**  
(наименование объекта работ)

## 2. Сведения о характерных точках границ объекта работ

Обозначение характерных точек границ	Координаты, м		Метод определения координат и средняя квадратическая погрешность положения характерной точки (M), м	Описание закрепления точки
	X	Y		
1	2	3	4	5
112	536477.70	2224061.40	Картометрический метод, 0.10	-
113	536473.10	2224036.50	Картометрический метод, 0.10	-
114	536510.00	2224013.60	Картометрический метод, 0.10	-
115	536511.90	2224012.30	Картометрический метод, 0.10	-
116	536509.20	2223995.90	Картометрический метод, 0.10	-
117	536508.30	2223990.40	Картометрический метод, 0.10	-
118	536515.60	2223990.90	Картометрический метод, 0.10	-
119	536524.30	2223991.40	Картометрический метод, 0.10	-
120	536534.90	2223996.70	Картометрический метод, 0.10	-
121	536556.00	2224007.20	Картометрический метод, 0.10	-
122	536603.30	2223963.10	Картометрический метод, 0.10	-
123	536586.80	2223944.50	Картометрический метод, 0.10	-
124	536561.70	2223949.10	Картометрический метод, 0.10	-
125	536495.50	2223875.80	Картометрический метод, 0.10	-
126	536506.90	2223864.00	Картометрический метод, 0.10	-
127	536545.30	2223895.60	Картометрический метод, 0.10	-
128	536573.60	2223927.40	Картометрический метод, 0.10	-
129	536670.70	2223842.10	Картометрический метод, 0.10	-
130	536694.20	2223862.00	Картометрический метод, 0.10	-
131	536798.50	2223774.90	Картометрический метод, 0.10	-
132	536775.00	2223729.20	Картометрический метод, 0.10	-
133	536782.20	2223716.00	Картометрический метод, 0.10	-
134	536802.80	2223718.50	Картометрический метод, 0.10	-
135	536820.70	2223755.20	Картометрический метод, 0.10	-
136	536816.60	2223770.50	Картометрический метод, 0.10	-
137	536826.30	2223787.70	Картометрический метод, 0.10	-
138	536844.00	2223791.70	Картометрический метод, 0.10	-
139	536946.30	2223740.60	Картометрический метод, 0.10	-
140	537026.30	2223718.20	Картометрический метод, 0.10	-

**ОПИСАНИЕ МЕСТОПОЛОЖЕНИЯ ГРАНИЦ**  
**населённого пункта посёлок Владимировка муниципального образования**  
**Громовское сельское поселение муниципального образования Приозерский**  
**муниципальный район Ленинградской области**  
(наименование объекта работ)

## 2. Сведения о характерных точках границ объекта работ

Обозначение характерных точек границ	Координаты, м		Метод определения координат и средняя квадратическая погрешность положения характерной точки (M), м	Описание закрепления точки
	X	Y		
1	2	3	4	5
141	537036.40	2223701.20	Картометрический метод, 0.10	-
142	537056.90	2223697.60	Картометрический метод, 0.10	-
143	537078.20	2223698.30	Картометрический метод, 0.10	-
144	537096.80	2223694.00	Картометрический метод, 0.10	-
145	537171.70	2223640.90	Картометрический метод, 0.10	-
146	537173.50	2223649.70	Картометрический метод, 0.10	-
147	537100.90	2223700.00	Картометрический метод, 0.10	-
148	537110.90	2223729.00	Картометрический метод, 0.10	-
149	537107.30	2223755.50	Картометрический метод, 0.10	-
150	537083.60	2223775.90	Картометрический метод, 0.10	-
151	537034.50	2223857.50	Картометрический метод, 0.10	-
152	536978.90	2223877.90	Картометрический метод, 0.10	-
153	536975.70	2223879.00	Картометрический метод, 0.10	-
154	536972.90	2223882.70	Картометрический метод, 0.10	-
155	536912.00	2223961.50	Картометрический метод, 0.10	-
156	536856.60	2224003.80	Картометрический метод, 0.10	-
157	536813.90	2224031.20	Картометрический метод, 0.10	-
158	536811.90	2224032.50	Картометрический метод, 0.10	-
159	536811.90	2224032.90	Картометрический метод, 0.10	-
160	536807.70	2224058.90	Картометрический метод, 0.10	-
161	536781.50	2224060.80	Картометрический метод, 0.10	-
162	536749.20	2224098.30	Картометрический метод, 0.10	-
163	536729.50	2224130.30	Картометрический метод, 0.10	-
164	536688.30	2224173.00	Картометрический метод, 0.10	-
165	536692.80	2224187.10	Картометрический метод, 0.10	-
166	536675.70	2224191.70	Картометрический метод, 0.10	-
167	536653.30	2224217.70	Картометрический метод, 0.10	-
168	536638.80	2224241.40	Картометрический метод, 0.10	-
169	536621.90	2224251.10	Картометрический метод, 0.10	-

**ОПИСАНИЕ МЕСТОПОЛОЖЕНИЯ ГРАНИЦ**  
**населённого пункта посёлок Владимировка муниципального образования**  
**Громовское сельское поселение муниципального образования Приозерский**  
**муниципальный район Ленинградской области**  
(наименование объекта работ)

## 2. Сведения о характерных точках границ объекта работ

Обозначение характерных точек границ	Координаты, м		Метод определения координат и средняя квадратическая погрешность положения характерной точки (M), м	Описание закрепления точки
	X	Y		
1	2	3	4	5
170	536612.80	2224282.80	Картометрический метод, 0.10	-
171	536577.30	2224313.20	Картометрический метод, 0.10	-
172	536553.10	2224380.80	Картометрический метод, 0.10	-
173	536538.30	2224405.40	Картометрический метод, 0.10	-
174	536504.00	2224462.40	Картометрический метод, 0.10	-
175	536490.90	2224482.70	Картометрический метод, 0.10	-
176	536484.70	2224492.30	Картометрический метод, 0.10	-
177	536482.40	2224493.60	Картометрический метод, 0.10	-
178	536464.80	2224504.10	Картометрический метод, 0.10	-
179	536462.30	2224516.10	Картометрический метод, 0.10	-
180	536461.30	2224520.40	Картометрический метод, 0.10	-
181	536449.40	2224529.00	Картометрический метод, 0.10	-
182	536423.20	2224547.90	Картометрический метод, 0.10	-
183	536348.40	2224616.00	Картометрический метод, 0.10	-
184	536315.50	2224652.90	Картометрический метод, 0.10	-
185	535864.00	2224315.00	Картометрический метод, 0.10	-
186	535853.00	2224306.00	Картометрический метод, 0.10	-
187	535847.00	2224301.00	Картометрический метод, 0.10	-
188	536207.00	2224760.50	Картометрический метод, 0.10	-
189	536209.80	2224763.20	Картометрический метод, 0.10	-
190	536212.20	2224767.10	Картометрический метод, 0.10	-
191	536193.90	2224790.90	Картометрический метод, 0.10	-
192	536138.90	2224874.70	Картометрический метод, 0.10	-
193	536126.50	2224887.20	Картометрический метод, 0.10	-
194	536110.90	2224936.30	Картометрический метод, 0.10	-
195	536062.40	2225003.70	Картометрический метод, 0.10	-
196	536030.70	2225025.90	Картометрический метод, 0.10	-
197	535980.10	2225092.30	Картометрический метод, 0.10	-
198	535951.20	2225136.80	Картометрический метод, 0.10	-

**ОПИСАНИЕ МЕСТОПОЛОЖЕНИЯ ГРАНИЦ**  
**населённого пункта посёлок Владимировка муниципального образования**  
**Громовское сельское поселение муниципального образования Приозерский**  
**муниципальный район Ленинградской области**  
(наименование объекта работ)

## 2. Сведения о характерных точках границ объекта работ

Обозначение характерных точек границ	Координаты, м		Метод определения координат и средняя квадратическая погрешность положения характерной точки (M), м	Описание закрепления точки
	X	Y		
1	2	3	4	5
199	535936.90	2225169.60	Картометрический метод, 0.10	-
200	535886.50	2225235.90	Картометрический метод, 0.10	-
201	535877.60	2225242.30	Картометрический метод, 0.10	-
202	535841.90	2225317.30	Картометрический метод, 0.10	-
203	535819.60	2225349.40	Картометрический метод, 0.10	-
204	535792.50	2225357.40	Картометрический метод, 0.10	-
205	535773.60	2225334.70	Картометрический метод, 0.10	-
206	535755.60	2225308.90	Картометрический метод, 0.10	-
207	535730.10	2225303.70	Картометрический метод, 0.10	-
208	535694.10	2225315.90	Картометрический метод, 0.10	-
209	535671.00	2225355.00	Картометрический метод, 0.10	-
210	535656.80	2225354.50	Картометрический метод, 0.10	-
211	535628.80	2225332.10	Картометрический метод, 0.10	-
212	535562.80	2225309.90	Картометрический метод, 0.10	-
213	535525.30	2225275.60	Картометрический метод, 0.10	-
214	535504.00	2225272.20	Картометрический метод, 0.10	-
215	535471.60	2225274.20	Картометрический метод, 0.10	-
216	535451.00	2225261.70	Картометрический метод, 0.10	-
217	535384.30	2225265.80	Картометрический метод, 0.10	-
218	535340.60	2225294.50	Картометрический метод, 0.10	-
219	535274.40	2225312.80	Картометрический метод, 0.10	-
220	535171.00	2225276.50	Картометрический метод, 0.10	-
221	535109.20	2225273.40	Картометрический метод, 0.10	-
222	535080.70	2225278.20	Картометрический метод, 0.10	-
223	535074.10	2225272.60	Картометрический метод, 0.10	-
224	535050.70	2225250.80	Картометрический метод, 0.10	-
225	535016.70	2225151.60	Картометрический метод, 0.10	-
226	535010.10	2225084.30	Картометрический метод, 0.10	-
227	535002.00	2225007.00	Картометрический метод, 0.10	-

**ОПИСАНИЕ МЕСТОПОЛОЖЕНИЯ ГРАНИЦ**  
**населённого пункта посёлок Владимировка муниципального образования**  
**Громовское сельское поселение муниципального образования Приозерский**  
**муниципальный район Ленинградской области**  
(наименование объекта работ)

## 2. Сведения о характерных точках границ объекта работ

Обозначение характерных точек границ	Координаты, м		Метод определения координат и средняя квадратическая погрешность положения характерной точки (M), м	Описание закрепления точки
	X	Y		
1	2	3	4	5
228	535002.00	2224885.00	Картометрический метод, 0.10	-
229	535066.00	2224814.00	Картометрический метод, 0.10	-
230	535047.00	2224805.00	Картометрический метод, 0.10	-
231	535040.00	2224790.00	Картометрический метод, 0.10	-
232	535038.00	2224769.00	Картометрический метод, 0.10	-
233	535044.00	2224748.00	Картометрический метод, 0.10	-
234	535053.00	2224730.00	Картометрический метод, 0.10	-
235	535042.00	2224715.00	Картометрический метод, 0.10	-
236	535018.00	2224709.00	Картометрический метод, 0.10	-
237	534989.00	2224718.00	Картометрический метод, 0.10	-
238	534965.00	2224732.00	Картометрический метод, 0.10	-
239	534944.00	2224732.00	Картометрический метод, 0.10	-
240	534932.00	2224709.00	Картометрический метод, 0.10	-
241	534942.00	2224686.00	Картометрический метод, 0.10	-
242	534971.00	2224661.00	Картометрический метод, 0.10	-
243	534968.00	2224629.00	Картометрический метод, 0.10	-
244	534951.00	2224617.00	Картометрический метод, 0.10	-
245	534936.00	2224599.00	Картометрический метод, 0.10	-
246	534908.00	2224589.00	Картометрический метод, 0.10	-
247	534883.00	2224593.00	Картометрический метод, 0.10	-
248	534846.00	2224609.00	Картометрический метод, 0.10	-
249	534834.00	2224632.00	Картометрический метод, 0.10	-
250	534756.00	2224479.00	Картометрический метод, 0.10	-
251	534781.00	2224472.00	Картометрический метод, 0.10	-
252	534788.00	2224457.00	Картометрический метод, 0.10	-
253	534806.00	2224441.00	Картометрический метод, 0.10	-
254	534810.00	2224431.00	Картометрический метод, 0.10	-
255	534832.00	2224438.00	Картометрический метод, 0.10	-
256	534847.00	2224424.00	Картометрический метод, 0.10	-

**ОПИСАНИЕ МЕСТОПОЛОЖЕНИЯ ГРАНИЦ**  
**населённого пункта посёлок Владимировка муниципального образования**  
**Громовское сельское поселение муниципального образования Приозерский**  
**муниципальный район Ленинградской области**  
(наименование объекта работ)

## 2. Сведения о характерных точках границ объекта работ

Обозначение характерных точек границ	Координаты, м		Метод определения координат и средняя квадратическая погрешность положения характерной точки (M), м	Описание закрепления точки
	X	Y		
1	2	3	4	5
257	534850.00	2224400.00	Картометрический метод, 0.10	-
258	534857.00	2224395.00	Картометрический метод, 0.10	-
259	534865.00	2224396.00	Картометрический метод, 0.10	-
260	534887.00	2224398.00	Картометрический метод, 0.10	-
261	534928.00	2224385.00	Картометрический метод, 0.10	-
262	534959.00	2224378.00	Картометрический метод, 0.10	-
263	534984.00	2224379.00	Картометрический метод, 0.10	-
264	534999.00	2224383.00	Картометрический метод, 0.10	-
265	535024.00	2224374.00	Картометрический метод, 0.10	-
266	535045.00	2224371.00	Картометрический метод, 0.10	-
267	535062.00	2224392.00	Картометрический метод, 0.10	-
268	535060.00	2224404.00	Картометрический метод, 0.10	-
269	535052.00	2224407.00	Картометрический метод, 0.10	-
270	535046.00	2224413.00	Картометрический метод, 0.10	-
271	535052.00	2224432.00	Картометрический метод, 0.10	-
272	535053.00	2224442.00	Картометрический метод, 0.10	-
273	535046.00	2224446.00	Картометрический метод, 0.10	-
274	535022.00	2224449.00	Картометрический метод, 0.10	-
275	535003.00	2224458.00	Картометрический метод, 0.10	-
276	535004.00	2224479.00	Картометрический метод, 0.10	-
277	535044.00	2224501.00	Картометрический метод, 0.10	-
278	535058.00	2224516.00	Картометрический метод, 0.10	-
279	535069.00	2224547.00	Картометрический метод, 0.10	-
280	535076.00	2224554.00	Картометрический метод, 0.10	-
281	535094.00	2224554.00	Картометрический метод, 0.10	-
282	535094.50	2224553.50	Картометрический метод, 0.10	-
283	535112.50	2224525.30	Картометрический метод, 0.10	-
284	535114.00	2224514.00	Картометрический метод, 0.10	-
285	535115.00	2224459.00	Картометрический метод, 0.10	-



**ОПИСАНИЕ МЕСТОПОЛОЖЕНИЯ ГРАНИЦ**  
**населённого пункта посёлок Владимировка муниципального образования**  
**Громовское сельское поселение муниципального образования Приозерский**  
**муниципальный район Ленинградской области**  
(наименование объекта работ)

## 2. Сведения о характерных точках границ объекта работ

Обозначение характерных точек границ	Координаты, м		Метод определения координат и средняя квадратическая погрешность положения характерной точки (M), м	Описание закрепления точки
	X	Y		
1	2	3	4	5
286	535119.00	2224448.00	Картометрический метод, 0.10	-
287	535130.00	2224440.00	Картометрический метод, 0.10	-
288	535153.00	2224439.00	Картометрический метод, 0.10	-
289	535154.00	2224426.00	Картометрический метод, 0.10	-
290	535148.00	2224416.00	Картометрический метод, 0.10	-
291	535144.00	2224394.00	Картометрический метод, 0.10	-
292	535153.00	2224358.00	Картометрический метод, 0.10	-
293	535170.00	2224323.00	Картометрический метод, 0.10	-
294	535238.00	2224291.00	Картометрический метод, 0.10	-
295	535235.00	2224271.00	Картометрический метод, 0.10	-
296	535237.20	2224267.20	Картометрический метод, 0.10	-
297	535251.40	2224241.80	Картометрический метод, 0.10	-
298	535273.70	2224238.00	Картометрический метод, 0.10	-
299	535294.20	2224259.60	Картометрический метод, 0.10	-
300	535310.80	2224259.50	Картометрический метод, 0.10	-
301	535355.50	2224193.60	Картометрический метод, 0.10	-
302	535372.60	2224168.40	Картометрический метод, 0.10	-
303	535389.00	2224144.30	Картометрический метод, 0.10	-
304	535389.00	2224144.00	Картометрический метод, 0.10	-
305	535393.00	2224138.00	Картометрический метод, 0.10	-
306	535402.00	2224118.00	Картометрический метод, 0.10	-
307	535410.90	2224095.20	Картометрический метод, 0.10	-
308	535388.70	2224075.10	Картометрический метод, 0.10	-
309	535382.70	2224069.60	Картометрический метод, 0.10	-
310	535384.00	2224050.40	Картометрический метод, 0.10	-
311	535392.70	2224036.80	Картометрический метод, 0.10	-
312	535413.10	2224038.10	Картометрический метод, 0.10	-
313	535425.90	2224040.00	Картометрический метод, 0.10	-
314	535438.20	2224065.20	Картометрический метод, 0.10	-

**ОПИСАНИЕ МЕСТОПОЛОЖЕНИЯ ГРАНИЦ**  
**населённого пункта посёлок Владимировка муниципального образования**  
**Громовское сельское поселение муниципального образования Приозерский**  
**муниципальный район Ленинградской области**  
(наименование объекта работ)

## 2. Сведения о характерных точках границ объекта работ

Обозначение характерных точек границ	Координаты, м		Метод определения координат и средняя квадратическая погрешность положения характерной точки (M), м	Описание закрепления точки
	X	Y		
1	2	3	4	5
315	535448.00	2224082.70	Картометрический метод, 0.10	-
316	535472.20	2224095.70	Картометрический метод, 0.10	-
317	535483.00	2224101.00	Картометрический метод, 0.10	-
318	535563.00	2224159.80	Картометрический метод, 0.10	-
319	535567.40	2224163.10	Картометрический метод, 0.10	-
320	535593.30	2224181.10	Картометрический метод, 0.10	-
321	535621.50	2224200.80	Картометрический метод, 0.10	-
322	535625.10	2224204.00	Картометрический метод, 0.10	-
323	535628.90	2224206.50	Картометрический метод, 0.10	-
324	535634.00	2224210.00	Картометрический метод, 0.10	-
325	535641.00	2224206.00	Картометрический метод, 0.10	-
326	535723.00	2224181.00	Картометрический метод, 0.10	-
327	535782.80	2224157.10	Картометрический метод, 0.10	-
328	535779.90	2224152.60	Картометрический метод, 0.10	-
329	535812.50	2224129.00	Картометрический метод, 0.10	-
330	535823.70	2224114.00	Картометрический метод, 0.10	-
331	535840.60	2224086.70	Картометрический метод, 0.10	-
332	535858.10	2224043.10	Картометрический метод, 0.10	-
333	535872.20	2224007.00	Картометрический метод, 0.10	-
334	535884.50	2223979.30	Картометрический метод, 0.10	-
335	535897.40	2223949.90	Картометрический метод, 0.10	-
336	535918.30	2223907.50	Картометрический метод, 0.10	-
337	535931.80	2223880.50	Картометрический метод, 0.10	-
338	535946.00	2223853.60	Картометрический метод, 0.10	-
339	535956.70	2223834.50	Картометрический метод, 0.10	-
340	535956.60	2223842.00	Картометрический метод, 0.10	-
341	535957.00	2223848.00	Картометрический метод, 0.10	-
342	535957.50	2223852.40	Картометрический метод, 0.10	-
343	535958.50	2223857.90	Картометрический метод, 0.10	-

**ОПИСАНИЕ МЕСТОПОЛОЖЕНИЯ ГРАНИЦ**  
**населённого пункта посёлок Владимировка муниципального образования**  
**Громовское сельское поселение муниципального образования Приозерский**  
**муниципальный район Ленинградской области**  
(наименование объекта работ)

## 2. Сведения о характерных точках границ объекта работ

Обозначение характерных точек границ	Координаты, м		Метод определения координат и средняя квадратическая погрешность положения характерной точки (Мт), м	Описание закрепления точки
	X	Y		
1	2	3	4	5
344	535959.60	2223862.80	Картометрический метод, 0.10	-
345	535961.00	2223867.70	Картометрический метод, 0.10	-
346	535964.00	2223875.60	Картометрический метод, 0.10	-
347	535967.90	2223883.80	Картометрический метод, 0.10	-
348	535971.70	2223890.30	Картометрический метод, 0.10	-
349	535975.90	2223896.50	Картометрический метод, 0.10	-
350	535980.40	2223902.30	Картометрический метод, 0.10	-
351	535985.70	2223908.60	Картометрический метод, 0.10	-
352	535992.70	2223916.00	Картометрический метод, 0.10	-
353	536056.10	2223978.50	Картометрический метод, 0.10	-
354	536060.50	2223992.40	Картометрический метод, 0.10	-
355	536063.40	2224001.40	Картометрический метод, 0.10	-
356	536065.60	2224005.90	Картометрический метод, 0.10	-
357	536067.30	2224008.50	Картометрический метод, 0.10	-
358	536070.80	2224011.70	Картометрический метод, 0.10	-
359	536073.80	2224013.40	Картометрический метод, 0.10	-
360	536076.80	2224014.10	Картометрический метод, 0.10	-
361	536080.10	2224014.30	Картометрический метод, 0.10	-
362	536082.30	2224014.00	Картометрический метод, 0.10	-
363	536087.00	2224012.60	Картометрический метод, 0.10	-
364	536094.30	2224021.80	Картометрический метод, 0.10	-
365	536100.00	2224017.00	Картометрический метод, 0.10	-
366	536109.60	2224029.50	Картометрический метод, 0.10	-
367	536118.50	2224023.40	Картометрический метод, 0.10	-
368	536097.30	2223996.70	Картометрический метод, 0.10	-
369	536102.20	2223992.30	Картометрический метод, 0.10	-
370	536084.00	2223971.20	Картометрический метод, 0.10	-
371	536081.90	2223973.00	Картометрический метод, 0.10	-
372	536062.90	2223959.80	Картометрический метод, 0.10	-

**ОПИСАНИЕ МЕСТОПОЛОЖЕНИЯ ГРАНИЦ**  
**населённого пункта посёлок Владимировка муниципального образования**  
**Громовское сельское поселение муниципального образования Приозерский**  
**муниципальный район Ленинградской области**  
(наименование объекта работ)

## 2. Сведения о характерных точках границ объекта работ

Обозначение характерных точек границ	Координаты, м		Метод определения координат и средняя квадратическая погрешность положения характерной точки (Мт), м	Описание закрепления точки
	X	Y		
1	2	3	4	5
373	536015.90	2223913.70	Картометрический метод, 0.10	-
374	536007.60	2223905.50	Картометрический метод, 0.10	-
375	536002.30	2223900.10	Картометрический метод, 0.10	-
376	535997.30	2223894.50	Картометрический метод, 0.10	-
377	535992.10	2223888.10	Картометрический метод, 0.10	-
378	535986.90	2223880.70	Картометрический метод, 0.10	-
379	535985.10	2223877.70	Картометрический метод, 0.10	-
380	535982.10	2223871.90	Картометрический метод, 0.10	-
381	535980.80	2223869.10	Картометрический метод, 0.10	-
382	535979.00	2223864.40	Картометрический метод, 0.10	-
383	535977.60	2223860.00	Картометрический метод, 0.10	-
384	535976.40	2223855.70	Картометрический метод, 0.10	-
385	535975.70	2223852.20	Картометрический метод, 0.10	-
386	535975.10	2223848.50	Картометрический метод, 0.10	-
387	535974.60	2223844.90	Картометрический метод, 0.10	-
388	535974.30	2223840.70	Картометрический метод, 0.10	-
389	535974.20	2223836.40	Картометрический метод, 0.10	-
390	535974.40	2223832.00	Картометрический метод, 0.10	-
391	535974.70	2223828.20	Картометрический метод, 0.10	-
392	535975.50	2223822.30	Картометрический метод, 0.10	-
393	535977.10	2223815.40	Картометрический метод, 0.10	-
394	535979.30	2223808.30	Картометрический метод, 0.10	-
395	535986.80	2223790.70	Картометрический метод, 0.10	-
396	535990.50	2223781.80	Картометрический метод, 0.10	-
397	535992.60	2223775.80	Картометрический метод, 0.10	-
398	535995.70	2223766.30	Картометрический метод, 0.10	-
399	535997.60	2223759.10	Картометрический метод, 0.10	-
400	536000.00	2223748.50	Картометрический метод, 0.10	-
401	536002.40	2223732.90	Картометрический метод, 0.10	-

**ОПИСАНИЕ МЕСТОПОЛОЖЕНИЯ ГРАНИЦ**  
**населённого пункта посёлок Владимировка муниципального образования**  
**Громовское сельское поселение муниципального образования Приозерский**  
**муниципальный район Ленинградской области**  
(наименование объекта работ)

## 2. Сведения о характерных точках границ объекта работ

Обозначение характерных точек границ	Координаты, м		Метод определения координат и средняя квадратическая погрешность положения характерной точки (Мт), м	Описание закрепления точки
	X	Y		
1	2	3	4	5
402	536003.60	2223717.50	Картометрический метод, 0.10	-
403	536003.70	2223708.30	Картометрический метод, 0.10	-
404	536003.50	2223699.00	Картометрический метод, 0.10	-
405	536002.60	2223687.90	Картометрический метод, 0.10	-
406	536001.10	2223676.40	Картометрический метод, 0.10	-
407	535997.70	2223655.60	Картометрический метод, 0.10	-
408	535994.80	2223638.10	Картометрический метод, 0.10	-
409	535993.30	2223627.70	Картометрический метод, 0.10	-
410	535992.70	2223617.40	Картометрический метод, 0.10	-
411	535992.80	2223609.40	Картометрический метод, 0.10	-
412	535993.50	2223600.80	Картометрический метод, 0.10	-
413	535995.20	2223587.00	Картометрический метод, 0.10	-
414	535996.70	2223578.20	Картометрический метод, 0.10	-
415	536001.20	2223554.80	Картометрический метод, 0.10	-
416	536017.30	2223492.50	Картометрический метод, 0.10	-
417	535999.40	2223332.30	Картометрический метод, 0.10	-
418	535989.10	2223206.80	Картометрический метод, 0.10	-
419	535968.00	2223208.00	Картометрический метод, 0.10	-
420	535933.00	2223193.00	Картометрический метод, 0.10	-
421	535906.70	2223182.30	Картометрический метод, 0.10	-
422	535906.00	2223182.10	Картометрический метод, 0.10	-
423	535888.30	2223175.20	Картометрический метод, 0.10	-
424	535871.30	2223176.50	Картометрический метод, 0.10	-
425	535856.10	2223192.40	Картометрический метод, 0.10	-
426	535853.80	2223194.80	Картометрический метод, 0.10	-
427	535839.90	2223197.20	Картометрический метод, 0.10	-
428	535819.50	2223189.40	Картометрический метод, 0.10	-
429	535807.80	2223185.00	Картометрический метод, 0.10	-
430	535803.00	2223179.30	Картометрический метод, 0.10	-

**ОПИСАНИЕ МЕСТОПОЛОЖЕНИЯ ГРАНИЦ**  
**населённого пункта посёлок Владимировка муниципального образования**  
**Громовское сельское поселение муниципального образования Приозерский**  
**муниципальный район Ленинградской области**  
(наименование объекта работ)

## 2. Сведения о характерных точках границ объекта работ

Обозначение характерных точек границ	Координаты, м		Метод определения координат и средняя квадратическая погрешность положения характерной точки (Мт), м	Описание закрепления точки
	X	Y		
1	2	3	4	5
431	535799.80	2223175.60	Картометрический метод, 0.10	-
432	535787.40	2223150.10	Картометрический метод, 0.10	-
433	535784.40	2223149.20	Картометрический метод, 0.10	-
434	535778.80	2223147.70	Картометрический метод, 0.10	-
435	535757.10	2223159.60	Картометрический метод, 0.10	-
436	535747.40	2223164.00	Картометрический метод, 0.10	-
437	535743.20	2223166.30	Картометрический метод, 0.10	-
438	535730.90	2223165.70	Картометрический метод, 0.10	-
439	535716.50	2223146.50	Картометрический метод, 0.10	-
440	535702.00	2223133.50	Картометрический метод, 0.10	-
441	535670.00	2223106.00	Картометрический метод, 0.10	-
442	535655.00	2223104.00	Картометрический метод, 0.10	-
443	535643.00	2223108.00	Картометрический метод, 0.10	-
444	535639.00	2223111.00	Картометрический метод, 0.10	-
445	535623.00	2223085.00	Картометрический метод, 0.10	-
446	535617.00	2223070.00	Картометрический метод, 0.10	-
447	535650.00	2223004.00	Картометрический метод, 0.10	-
448	535653.00	2222971.00	Картометрический метод, 0.10	-
449	535603.00	2222926.00	Картометрический метод, 0.10	-
450	535540.00	2222874.00	Картометрический метод, 0.10	-
451	535473.00	2222831.00	Картометрический метод, 0.10	-
452	535442.00	2222843.00	Картометрический метод, 0.10	-
453	535346.00	2222661.00	Картометрический метод, 0.10	-
454	535327.00	2222597.00	Картометрический метод, 0.10	-
455	535349.00	2222583.00	Картометрический метод, 0.10	-
456	535405.00	2222574.00	Картометрический метод, 0.10	-
457	535422.00	2222565.00	Картометрический метод, 0.10	-
458	535277.00	2222434.00	Картометрический метод, 0.10	-
459	535247.00	2222395.00	Картометрический метод, 0.10	-

**ОПИСАНИЕ МЕСТОПОЛОЖЕНИЯ ГРАНИЦ**  
**населённого пункта посёлок Владимировка муниципального образования**  
**Громовское сельское поселение муниципального образования Приозерский**  
**муниципальный район Ленинградской области**  
(наименование объекта работ)

## 2. Сведения о характерных точках границ объекта работ

Обозначение характерных точек границ	Координаты, м		Метод определения координат и средняя квадратическая погрешность положения характерной точки (M), м	Описание закрепления точки
	X	Y		
1	2	3	4	5
460	535251.00	2222384.00	Картометрический метод, 0.10	-
461	535234.00	2222385.00	Картометрический метод, 0.10	-
462	535232.00	2222367.00	Картометрический метод, 0.10	-
463	535229.00	2222361.00	Картометрический метод, 0.10	-
464	535221.00	2222362.00	Картометрический метод, 0.10	-
465	535220.00	2222343.00	Картометрический метод, 0.10	-
466	535225.00	2222326.00	Картометрический метод, 0.10	-
467	535233.00	2222324.00	Картометрический метод, 0.10	-
468	535257.00	2222331.00	Картометрический метод, 0.10	-
469	535277.00	2222328.00	Картометрический метод, 0.10	-
470	535692.00	2222299.00	Картометрический метод, 0.10	-
471	535738.00	2222353.00	Картометрический метод, 0.10	-
472	535695.00	2222405.00	Картометрический метод, 0.10	-
473	535658.00	2222433.00	Картометрический метод, 0.10	-
474	535647.00	2222441.00	Картометрический метод, 0.10	-
475	535589.00	2222488.00	Картометрический метод, 0.10	-
476	535586.00	2222500.00	Картометрический метод, 0.10	-
477	535583.00	2222507.00	Картометрический метод, 0.10	-
478	535590.00	2222525.00	Картометрический метод, 0.10	-
479	535612.00	2222536.00	Картометрический метод, 0.10	-
480	535634.00	2222544.00	Картометрический метод, 0.10	-
481	535660.00	2222559.00	Картометрический метод, 0.10	-
482	535666.00	2222567.00	Картометрический метод, 0.10	-
483	535678.00	2222604.00	Картометрический метод, 0.10	-
484	535685.00	2222630.00	Картометрический метод, 0.10	-
485	535700.00	2222664.00	Картометрический метод, 0.10	-
486	535705.30	2222681.00	Картометрический метод, 0.10	-
487	535710.70	2222699.60	Картометрический метод, 0.10	-
488	535719.00	2222727.00	Картометрический метод, 0.10	-





**ОПИСАНИЕ МЕСТОПОЛОЖЕНИЯ ГРАНИЦ**  
**населённого пункта посёлок Владимировка муниципального образования**  
**Громовское сельское поселение муниципального образования Приозерский**  
**муниципальный район Ленинградской области**  
(наименование объекта работ)

## 3. Сведения о частях границ объекта работ

**Обозначение части границ**

от точки	до	Описание прохождения части границ
1	2	3
<b>Часть 1 территории населённого пункта посёлок Владимировка</b>		
1	28	вдоль земель сельскохозяйственного назначения
28	1	вдоль земель сельскохозяйственного назначения
<b>Часть 2 территории населённого пункта посёлок Владимировка</b>		
29	30	Вдоль границы лесного квартала 51 Ладожского участкового лесничества Приозерского лесничества
30	34	вдоль берега Ладожского озера (залив Владимировский)
34	36	земельный участок с кадастровым номером 47:03:0812001:200. Вдоль берега Ладожского озера (залив Владимировский)
36	37	земельный участок с кадастровым номером 47:03:0812001:201. Вдоль берега Ладожского озера (залив Владимировский)
37	39	земельный участок с кадастровым номером 47:03:0812001:198. Вдоль берега Ладожского озера (залив Владимировский)
39	56	вдоль берега Ладожского озера (залив Владимировский)
56	100	земельный участок с кадастровым номером 47:03:0812001:196. Вдоль берега Ладожского озера (залив Владимировский)
100	146	вдоль берега Ладожского озера (залив Владимировский)
146	184	вдоль берега Ладожского озера
184	188	по лесному кварталу 69 Ладожского участкового лесничества Приозерского лесничества
188	189	земельный участок с кадастровым номером 47:03:0812001:206. По лесному кварталу 69 Ладожского участкового лесничества Приозерского лесничества
189	190	по лесному кварталу 69 Ладожского участкового лесничества Приозерского лесничества
190	222	вдоль берега Ладожского озера
222	223	вдоль границы лесного квартала 75 Ладожского участкового лесничества Приозерского лесничества
223	226	земельный участок с кадастровым номером 47:03:0812001:208. Вдоль границы лесного квартала 75 Ладожского участкового лесничества Приозерского лесничества
226	250	вдоль границ лесных кварталов 74 и 75 Ладожского участкового лесничества Приозерского лесничества
250	282	вдоль границы лесного квартала 68 Ладожского участкового лесничества Приозерского лесничества

**ОПИСАНИЕ МЕСТОПОЛОЖЕНИЯ ГРАНИЦ**  
**населённого пункта посёлок Владимировка муниципального образования**  
**Громовское сельское поселение муниципального образования Приозерский**  
**муниципальный район Ленинградской области**  
(наименование объекта работ)

## 3. Сведения о частях границ объекта работ

**Обозначение части границ**

<b>от точки</b>	<b>до</b>	<b>Описание прохождения части границ</b>
<b>1</b>	<b>2</b>	<b>3</b>
282	283	земельный участок с кадастровым номером 47:03:0812002:88. Вдоль границы лесного квартала 68 Ладожского участкового лесничества Приозерского лесничества
283	296	вдоль границы лесного квартала 68 Ладожского участкового лесничества Приозерского лесничества
296	300	земельный участок с кадастровым номером 47:03:0812002:154. Вдоль границы лесного квартала 68 Ладожского участкового лесничества Приозерского лесничества
300	301	вдоль границы лесного квартала 68 Ладожского участкового лесничества Приозерского лесничества
301	302	земельный участок с кадастровым номером 47:03:0812002:152. Вдоль границы лесного квартала 68 Ладожского участкового лесничества Приозерского лесничества
302	303	земельный участок с кадастровым номером 47:03:0812002:135. Вдоль границы лесного квартала 68 Ладожского участкового лесничества Приозерского лесничества
303	307	вдоль границы лесного квартала 68 Ладожского участкового лесничества Приозерского лесничества
307	308	земельный участок с кадастровым номером 47:03:0812002:87 и земельный участок с кадастровым номером 47:03:0812002:285. Вдоль границы лесного квартала 68 Ладожского участкового лесничества Приозерского лесничества
308	311	земельный участок с кадастровым номером 47:03:0812002:285. Вдоль границы лесного квартала 68 Ладожского участкового лесничества Приозерского лесничества
311	312	земельный участок с кадастровым номером 47:03:0812002:285. Вдоль границы лесного квартала 61 Ладожского участкового лесничества Приозерского лесничества
312	314	земельный участок с кадастровым номером 47:03:0812002:87 и земельный участок с кадастровым номером 47:03:0812002:285. Вдоль границы лесного квартала 61 Ладожского участкового лесничества Приозерского лесничества
314	316	земельный участок с кадастровым номером 47:03:0812002:239. Вдоль границы лесного квартала 61 Ладожского участкового лесничества Приозерского лесничества
316	318	вдоль границы лесного квартала 61 Ладожского участкового лесничества Приозерского лесничества
318	323	земельный участок с кадастровым номером 47:03:0812002:270. Вдоль границы лесного квартала 61 Ладожского участкового лесничества Приозерского лесничества

**ОПИСАНИЕ МЕСТОПОЛОЖЕНИЯ ГРАНИЦ**  
**населённого пункта посёлок Владимировка муниципального образования**  
**Громовское сельское поселение муниципального образования Приозерский**  
**муниципальный район Ленинградской области**  
(наименование объекта работ)

## 3. Сведения о частях границ объекта работ

**Обозначение части границ**

<b>от точки</b>	<b>до</b>	<b>Описание прохождения части границ</b>
<b>1</b>	<b>2</b>	<b>3</b>
323	327	вдоль автомобильной дороги общего пользования
327	339	земельный участок с кадастровым номером 47:03:0812001:195. Вдоль автомобильной дороги общего пользования
339	364	земельный участок с кадастровым номером 47:03:0812001:195. Вдоль автомобильной дороги общего пользования регионального значения - подъезд к бухте Владимирская
364	366	вдоль автомобильной дороги общего пользования регионального значения - подъезд к бухте Владимирская
366	415	земельный участок с кадастровым номером 47:03:0812001:196. Вдоль автомобильной дороги общего пользования регионального значения - подъезд к бухте Владимирская
415	418	вдоль автомобильной дороги общего пользования регионального значения - подъезд к бухте Владимирская
418	419	пересекая автомобильную дорогу общего пользования регионального значения - подъезд к бухте Владимирская
419	421	вдоль границы лесного квартала 61 Ладожского участкового лесничества Приозерского лесничества
421	422	земельный участок с кадастровым номером 47:03:0812002:144. Вдоль границы лесного квартала 61 Ладожского участкового лесничества Приозерского лесничества
422	424	земельный участок с кадастровым номером 47:03:0812002:141. Вдоль границы лесного квартала 61 Ладожского участкового лесничества Приозерского лесничества
424	425	вдоль границы лесного квартала 61 Ладожского участкового лесничества Приозерского лесничества
425	428	земельный участок с кадастровым номером 47:03:0812002:143. Вдоль границы лесного квартала 61 Ладожского участкового лесничества Приозерского лесничества
428	430	земельный участок с кадастровым номером 47:03:0812002:137. Вдоль границы лесного квартала 61 Ладожского участкового лесничества Приозерского лесничества
430	433	земельный участок с кадастровым номером 47:03:0812002:139. Вдоль границы лесного квартала 61 Ладожского участкового лесничества Приозерского лесничества
433	435	земельный участок с кадастровым номером 47:03:0812002:149. Вдоль границы лесного квартала 61 Ладожского участкового лесничества Приозерского лесничества
435	436	вдоль границы лесного квартала 61 Ладожского участкового лесничества Приозерского лесничества

**ОПИСАНИЕ МЕСТОПОЛОЖЕНИЯ ГРАНИЦ**  
**населённого пункта посёлок Владимировка муниципального образования**  
**Громовское сельское поселение муниципального образования Приозерский**  
**муниципальный район Ленинградской области**  
(наименование объекта работ)

## 3. Сведения о частях границ объекта работ

**Обозначение части границ**

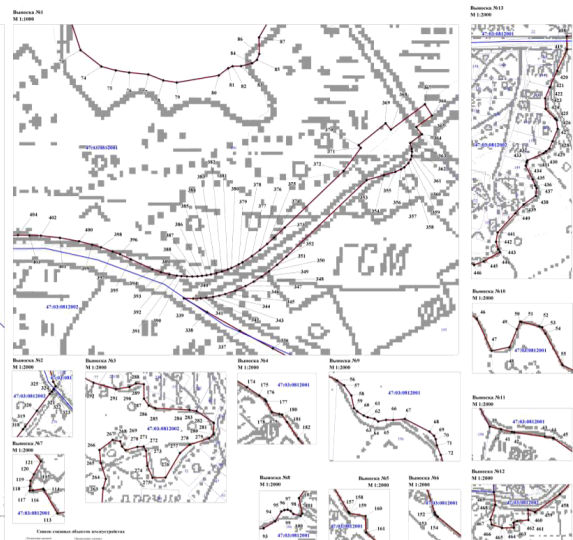
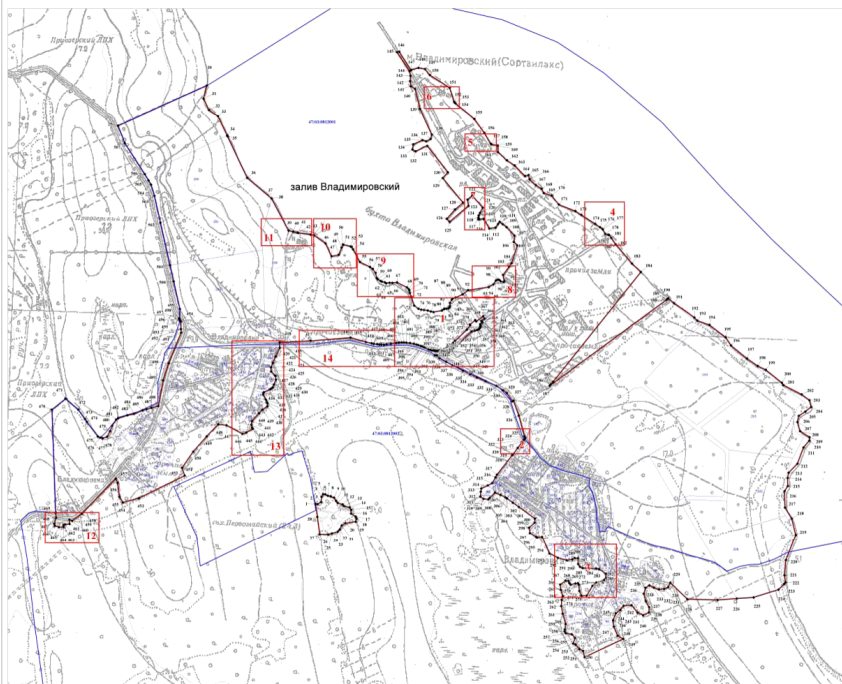
от точки	до	Описание прохождения части границ
1	2	3
436	440	земельный участок с кадастровым номером 47:03:0812002:15. Вдоль границы лесного квартала 61 Ладожского участкового лесничества Приозерского лесничества
440	444	вдоль границы лесного квартала 61 Ладожского участкового лесничества Приозерского лесничества
444	468	вдоль земель сельскохозяйственного назначения
468	469	пересекая автомобильную дорогу общего пользования регионального значения - Санкт-Петербург - Запорожское – Приозерск
469	486	вдоль границы лесного квартала 58 Ладожского участкового лесничества Приозерского лесничества
486	487	земельный участок с кадастровым номером 47:03:0812002:159. Вдоль границы лесного квартала 58 Ладожского участкового лесничества Приозерского лесничества
487	488	вдоль границы лесного квартала 58 Ладожского участкового лесничества Приозерского лесничества
488	492	вдоль границы полосы отвода автомобильной дороги общего пользования регионального значения - Санкт-Петербург - Запорожское – Приозерск
492	501	земельный участок с кадастровым номером 47:03:0812001:204. Вдоль границы полосы отвода автомобильной дороги общего пользования регионального значения - Санкт-Петербург - Запорожское – Приозерск
501	502	земельный участок с кадастровым номером 47:03:0812001:201. Вдоль границы полосы отвода автомобильной дороги общего пользования регионального значения - Санкт-Петербург - Запорожское – Приозерск
502	506	земельный участок с кадастровым номером 47:03:0812001:200. Вдоль границы полосы отвода автомобильной дороги общего пользования регионального значения - Санкт-Петербург - Запорожское – Приозерск
506	29	вдоль границы полосы отвода автомобильной дороги общего пользования регионального значения - Санкт-Петербург - Запорожское – Приозерск

**ОПИСАНИЕ МЕСТОПОЛОЖЕНИЯ ГРАНИЦ**  
**населённого пункта посёлок Владимировка муниципального образования**  
**Громовское сельское поселение муниципального образования Приозерский**  
**муниципальный район Ленинградской области**  
(наименование объекта работ)

4. Сведения о частях границ объекта работ, совпадающих с местоположением внешних границ природных объектов и (или) объектов искусственного происхождения

**Обозначение части границ**

от точки	до	Описание прохождения части границ
1	2	3
-	-	-



Список земельных участков

№ п/п	№ кадастрового квартала	№ кадастрового участка	№ кадастрового листа	№ кадастрового участка	№ кадастрового листа	№ кадастрового участка	№ кадастрового листа	№ кадастрового участка	№ кадастрового листа
1	50:08:0080101:001	50:08:0080101:001/001/001	50:08:0080101:001/001/001	50:08:0080101:001/001/001	50:08:0080101:001/001/001	50:08:0080101:001/001/001	50:08:0080101:001/001/001	50:08:0080101:001/001/001	50:08:0080101:001/001/001
2	50:08:0080101:002	50:08:0080101:002/002/002	50:08:0080101:002/002/002	50:08:0080101:002/002/002	50:08:0080101:002/002/002	50:08:0080101:002/002/002	50:08:0080101:002/002/002	50:08:0080101:002/002/002	50:08:0080101:002/002/002
3	50:08:0080101:003	50:08:0080101:003/003/003	50:08:0080101:003/003/003	50:08:0080101:003/003/003	50:08:0080101:003/003/003	50:08:0080101:003/003/003	50:08:0080101:003/003/003	50:08:0080101:003/003/003	50:08:0080101:003/003/003
4	50:08:0080101:004	50:08:0080101:004/004/004	50:08:0080101:004/004/004	50:08:0080101:004/004/004	50:08:0080101:004/004/004	50:08:0080101:004/004/004	50:08:0080101:004/004/004	50:08:0080101:004/004/004	50:08:0080101:004/004/004
5	50:08:0080101:005	50:08:0080101:005/005/005	50:08:0080101:005/005/005	50:08:0080101:005/005/005	50:08:0080101:005/005/005	50:08:0080101:005/005/005	50:08:0080101:005/005/005	50:08:0080101:005/005/005	50:08:0080101:005/005/005
6	50:08:0080101:006	50:08:0080101:006/006/006	50:08:0080101:006/006/006	50:08:0080101:006/006/006	50:08:0080101:006/006/006	50:08:0080101:006/006/006	50:08:0080101:006/006/006	50:08:0080101:006/006/006	50:08:0080101:006/006/006
7	50:08:0080101:007	50:08:0080101:007/007/007	50:08:0080101:007/007/007	50:08:0080101:007/007/007	50:08:0080101:007/007/007	50:08:0080101:007/007/007	50:08:0080101:007/007/007	50:08:0080101:007/007/007	50:08:0080101:007/007/007
8	50:08:0080101:008	50:08:0080101:008/008/008	50:08:0080101:008/008/008	50:08:0080101:008/008/008	50:08:0080101:008/008/008	50:08:0080101:008/008/008	50:08:0080101:008/008/008	50:08:0080101:008/008/008	50:08:0080101:008/008/008
9	50:08:0080101:009	50:08:0080101:009/009/009	50:08:0080101:009/009/009	50:08:0080101:009/009/009	50:08:0080101:009/009/009	50:08:0080101:009/009/009	50:08:0080101:009/009/009	50:08:0080101:009/009/009	50:08:0080101:009/009/009
10	50:08:0080101:010	50:08:0080101:010/010/010	50:08:0080101:010/010/010	50:08:0080101:010/010/010	50:08:0080101:010/010/010	50:08:0080101:010/010/010	50:08:0080101:010/010/010	50:08:0080101:010/010/010	50:08:0080101:010/010/010
11	50:08:0080101:011	50:08:0080101:011/011/011	50:08:0080101:011/011/011	50:08:0080101:011/011/011	50:08:0080101:011/011/011	50:08:0080101:011/011/011	50:08:0080101:011/011/011	50:08:0080101:011/011/011	50:08:0080101:011/011/011
12	50:08:0080101:012	50:08:0080101:012/012/012	50:08:0080101:012/012/012	50:08:0080101:012/012/012	50:08:0080101:012/012/012	50:08:0080101:012/012/012	50:08:0080101:012/012/012	50:08:0080101:012/012/012	50:08:0080101:012/012/012
13	50:08:0080101:013	50:08:0080101:013/013/013	50:08:0080101:013/013/013	50:08:0080101:013/013/013	50:08:0080101:013/013/013	50:08:0080101:013/013/013	50:08:0080101:013/013/013	50:08:0080101:013/013/013	50:08:0080101:013/013/013
14	50:08:0080101:014	50:08:0080101:014/014/014	50:08:0080101:014/014/014	50:08:0080101:014/014/014	50:08:0080101:014/014/014	50:08:0080101:014/014/014	50:08:0080101:014/014/014	50:08:0080101:014/014/014	50:08:0080101:014/014/014

**Используемые условные знаки и обозначения**

- Граница территории населенного пункта
- Граница кадастрового квартала
- Граница земельного участка
- Граница муниципального образования
- Характерная точка границы населенного пункта
- Номер характерной точки границы территории населенного пункта
- Номер кадастрового квартала
- Номер земельного участка

