

№ 206002-2014-7732

от 10 06 14

ЛЕНИНГРАДСКАЯ ОБЛАСТЬ

ОБЛАСТНОЙ ЗАКОН

Об утверждении Соглашения по перевозке пассажирским транспортом общего пользования жителей Санкт-Петербурга и жителей Ленинградской области

(Принят Законодательным собранием Ленинградской области
28 мая 2014 года)

Статья 1

Утвердить прилагаемое Соглашение по перевозке пассажирским транспортом общего пользования жителей Санкт-Петербурга и жителей Ленинградской области, подписанное в Санкт-Петербурге 27 декабря 2013 года.

Статья 2

Соглашение по перевозке пассажирским транспортом общего пользования жителей Санкт-Петербурга и жителей Ленинградской области, подписанное в Санкт-Петербурге 27 декабря 2013 года, вступает в силу со дня официального опубликования настоящего областного закона и распространяется на правоотношения, возникшие со дня подписания указанного Соглашения.

Статья 3

Настоящий областной закон вступает в силу со дня его официального опубликования.

Губернатор
Ленинградской области

Санкт-Петербург
10 июня 2014 года
№ 37-оз



А. Дрозденко

СОГЛАШЕНИЕ
по перевозке пассажирским транспортом общего пользования
жителей Санкт-Петербурга и жителей Ленинградской области

г. Санкт-Петербург

27 декабря 2013 г.

Санкт-Петербург – субъект Российской Федерации в лице Губернатора Санкт-Петербурга Полтавченко Георгия Сергеевича, действующего на основании Устава Санкт-Петербурга, с одной стороны, и Ленинградская область – субъект Российской Федерации в лице Губернатора Ленинградской области Дрозденко Александра Юрьевича, действующего на основании Устава Ленинградской области, с другой стороны, далее именуемые Сторонами, заключили настоящее Соглашение (далее – Соглашение) о нижеследующем:

1. Предмет Соглашения

1.1. Стороны договорились, что обязуются обеспечить перевозку следующих категорий граждан, имеющих место жительства в Санкт-Петербурге или Ленинградской области, на метрополитене, маршрутах движения наземного пассажирского транспорта общего пользования (трамвай, троллейбус, автобус), установленных Правительством Санкт-Петербурга и указанных в приложении № 1 к Соглашению, и на регулярных автобусных маршрутах Ленинградской области, указанных в приложении № 2 к Соглашению, заказчиками по которым являются исполнительные органы государственной власти Ленинградской области и органы местного самоуправления Ленинградской области (далее - пассажирский транспорт общего пользования):

1.1.1. Лиц, проработавших в тылу в период с 22 июня 1941 года по 9 мая 1945 года не менее шести месяцев, исключая периоды работы на временно оккупированных территориях СССР, либо награжденных орденами или медалями СССР за самоотверженный труд в период Великой Отечественной войны.

1.1.2. Ветеранов труда после установления (назначения) им пенсии в соответствии с Федеральным законом «О трудовых пенсиях в Российской Федерации»; ветеранов труда, получающих в соответствии с действующим федеральным законодательством пенсии или пожизненное содержание по другим основаниям, граждан, приравненных к ветеранам труда по состоянию на 31 декабря 2004 года, а также ветеранов военной службы при достижении возраста, дающего право на получение пенсии по старости в соответствии с Федеральным законом «О трудовых пенсиях в Российской Федерации».

1.1.3. Реабилитированных лиц и лиц, признанных пострадавшими от политических репрессий, указанных в Законе Российской Федерации «О реабилитации жертв политических репрессий».

1.1.4. Граждан Российской Федерации, являющихся получателями денежных выплат за счет средств федерального бюджета.

1.1.5. Женщин, которым присвоено почетное звание «Мать-героиня» и достигшим возраста, дающего право на получение пенсии по старости.

1.1.6. Одного лица, сопровождающего инвалида по зрению I или II группы или ребенка-инвалида.

1.2. Стороны договорились, что обязуются обеспечить перевозку лиц, проживающих на территории Ленинградской области, получающих трудовую пенсию по старости в соответствии с федеральным законодательством, на автобусных маршрутах регулярных перевозок с посадкой и высадкой пассажиров только в установленных остановочных пунктах, указанных в приложении № 5 к Соглашению.

1.3. Стороны договорились, что обязуются обеспечить перевозку лиц, проживающих на территории Санкт-Петербурга, получающих пенсию в соответствии с федеральным законодательством, на регулярных автобусных маршрутах Ленинградской области, указанных в приложении № 4 к Соглашению.

1.4. Проезд граждан в пассажирском транспорте общего пользования в соответствии с пунктами 1.1-1.3 Соглашения осуществляется при предъявлении месячного единого (трамвай, троллейбус, автобус, метро) именованного льготного билета, проездного билета инвалида и единого социального проездного билета (далее – Проездные билеты), а также паспорта и документа, подтверждающего право на льготу.

При наличии у гражданина Проездного билета с фотографией предъявления паспорта не требуется.

Образцы Проездных билетов, порядок их обращения и реализации (выдачи) определяется уполномоченными исполнительными органами государственной власти Санкт-Петербурга и Ленинградской области.

Стороны обязуются направлять друг другу образцы Проездных билетов.

1.5. Стороны договорились, что в целях выполнения Соглашения назначаются следующие уполномоченные исполнительные органы государственной власти Санкт-Петербурга и Ленинградской области (далее – исполнительные органы):

1.5.1. От Санкт-Петербурга – Комитет по транспорту.

1.5.2. От Ленинградской области – комитет по жилищно-коммунальному хозяйству и транспорту Ленинградской области.

1.6. Стороны обязуются обеспечить:

автоматизированный учет поездок граждан, указанных в пунктах 1.1.1 - 1.1.6, 1.2 и 1.3 Соглашения, в Санкт-Петербурге и Ленинградской области;

обмен данными о количестве поездок граждан, указанных в пунктах 1.1.1 - 1.1.6, 1.2 и 1.3 Соглашения, в Санкт-Петербурге и Ленинградской области.

Обмен данными осуществляется ежемесячно до 15 числа месяца, следующего за отчетным. Данные представляются в электронном виде и на бумажном носителе за подписью руководителя (заместителя руководителя) исполнительного органа.

Данные с указанием номеров носителей Проездных билетов в электронном виде представляются по каждой поездке.

Исполнительные органы вправе назначить уполномоченную организацию по формированию и представлению отчетов в электронном виде.

Стороны обязуются уведомить друг друга об уполномоченной организации по формированию и представлению отчетов в электронном виде.

Стороны обязуются уведомить друг друга, путем направления соответствующего письменного извещения в течение 3(трех) дней, в случае изменения платежных реквизитов, а так же при изменении в установленном порядке объемов ассигнований, предусмотренных на реализацию Соглашения.

2. Порядок расчетов между Сторонами

2.1. Расчеты между Сторонами за перевозку граждан, указанных в пунктах 1.1.1-1.1.6, 1.2 и 1.3 Соглашения, осуществляются путем перечисления Сторонами ежемесячно до 25 числа месяца, следующего за отчетным, а в декабре - до 20 числа текущего месяца суммы средств, рассчитанной в соответствии с Методикой расчета объема бюджетных средств на финансирование затрат по перевозке пассажирским транспортом общего пользования жителей Санкт-Петербурга и жителей Ленинградской области согласно приложению №3 к Соглашению.

В случае, если суммы согласно отчетам, составленным на основании данных автоматизированного учета о количестве перевезенных граждан, превысят объемы бюджетных ассигнований, предусмотренных бюджетной росписью исполнительных органов, составляется акт сверки, который является основанием для урегулирования возникшей задолженности.

Перечисление средств в декабре 2014 года осуществляется на основании оперативного отчета за декабрь 2014 года. В случае, если по итогу работы в декабре 2014 года будет выявлено, что перечисленные на основании оперативного отчета средства не соответствуют фактическим затратам за декабрь 2014 года, исполнительные органы оформляют акт сверки, который является основанием для урегулирования расчетов между Сторонами. На основании акта сверки осуществляются окончательные расчеты между сторонами, в том числе возврат средств в доход соответствующего бюджета.

В случае наличия отклонений в данных о совершенных поездках и отчетов исполнительных органов, в 1 квартале 2015 года исполнительные органы составляют акт сверки расчетов, являющийся основанием для взаиморасчетов между сторонами.

2.2. В случае выявления исполнительным органом в течение отчетного месяца случаев невыполнения обязательств в части, касающейся перевозок по Проездным билетам категорий граждан, указанных в пунктах 1.1.1-1.1.6, 1.2 и 1.3 Соглашения, исполнительный орган одной Стороны в семидневный срок направляет исполнительному органу другой Стороны представление о наличии неисполненных обязательств (далее представление).

2.2.1. Основаниями подготовки представления являются:

непосредственное обнаружение должностными лицами исполнительного органа либо уполномоченной им организацией данных, указывающих на наличие неисполненных обязательств;

поступившие от государственных органов, органов местного самоуправления или общественных объединений материалы, указывающие на наличие неисполненных обязательств;

проверенные в установленном порядке обращения и заявления физических и юридических лиц, а также сообщения в средствах массовой информации, содержащие данные, указывающие на наличие неисполненных обязательств.

2.2.2. До 20 числа месяца, следующего за отчетным, протоколом совместного совещания исполнительных органов оформляется факт исполнения (неисполнения) обязательств и определяется объем финансирования за отчетный месяц.

2.3. Исполнительный орган вправе назначить уполномоченную организацию по проверке отчетов, составленных другой Стороной, при этом уполномоченная организация представляет в исполнительный орган заключение по проведенной проверке, которое является основанием для оплаты представленных отчетов или устранения выявленных несоответствий в 10 дневный срок после его доведения до исполнительного органа другой стороны.

2.4. В том случае, если одна Сторона нарушает сроки перечисления средств за перевозку граждан, указанные в пункте 2.1 Соглашения, другая Сторона может приостановить выполнение обязательств по данному пункту, однако это не освобождает Стороны от выполнения обязательств по перевозке пассажиров в соответствии с пунктами 1.1 - 1.3 Соглашения.

3. Срок действия Соглашения

3.1. Соглашение в части, касающейся выполнения обязательств по пунктам 1.1.-1.3 Соглашения действует с 01 января 2014 года по 31 декабря 2014 года.

3.2. Соглашение в части, касающейся выполнения обязательств по пункту 2.1 Соглашения, действует с 01 января 2014 года до полного выполнения Сторонами обязательств.


4. Иные условия Соглашения


4.1. Соглашение составлено в двух экземплярах, имеющих одинаковую юридическую силу.


4.2. Исполнительные органы имеют право вносить изменения в приложения № 1 – 5 к Соглашению путем оформления дополнительного соглашения, письменно уведомив об этом друг друга в срок не менее пяти рабочих дней.


В случае оперативных изменений маршрутов, носящих временный характер (на срок до одного месяца), исполнительные органы вправе письменно уведомить об этом друг друга не менее чем за пять рабочих дней без оформления дополнительного соглашения.

4.3. Исполнительные органы имеют право осуществлять мероприятия по проведению контроля выполнения условий Соглашения с привлечением уполномоченных организаций.

Губернатор
Санкт-Петербурга

Полтавченко



Губернатор
Ленинградской области

А.Ю. Дрозденко



Приложение № 1
к Соглашению по перевозке пассажирским
транспортом общего пользования жителей Санкт-
Петербурга и жителей Ленинградской области
от 27.12.2013 № 71-С
от 31.12.2013 № 104-ПС

Маршруты наземного пассажирского транспорта общего пользования

№ п/п	Номер маршрута	Начальный пункт	Конечный пункт	Город, пригород	Средняя протяженность маршрута, км	Количество рейсов на маршруте по дням недели				Количество подвижного состава, ед	Вместимость	Вид тарифа	стоимость проезда по маршруту	Примечания
						б	п	с	в					
1	2	3	4	5	6	7	8	9	10	11	12	13	14	15
Автобусные маршруты регулярных перевозок с посадкой и высадкой пассажиров только в установленных остановочных пунктах														
1	1л	г. Ломоносов, вокзал	Малая Ижора	г.	10,63	38	38	38	38	2	Б	Единый	25	
2	1	Автобусная станция "Наличная"	Новосибирская ул.	г.	15,75	226	226	124	124	24	Б	Единый	25	
3	1Кр	Ленинградская пристань	Макаровские ворота	г.	4,5	42	42	42	42	2	С,Б	Единый	25	
4	2	ж.-д. станция Лигово	Театральная пл.	г.	20,3	213	213	145	145	22	Б	Единый	25	
5	2А	ж.-д. станция Лигово	Комсомольская пл.	г.	14,58	140	140	140	140	6	Б	Единый	25	
6	2Кр	Ленинградская пристань	Форт "Шани"	г.	10,38	20	20	20	20	1	Б	Единый	25	
7	3	ул. Костюшко	Театральная пл.	г.	20,09	186	186	84	84	22	Б, ОБ	Единый	25	
8	3а-л	Ораниенбаумский пр.	г. Ломоносов, вокзал	г.	5,97	1	1	0	0	0	Б	Единый	25	
9	3л	г. Ломоносов, вокзал	г. Ломоносов, вокзал (кольцевой маршрут)	г.	8,47	56	56	56	56	2	Б	Единый	25	
10	3Кр	Ленинградская пристань	Квартал 19Б	г.	8,15	82	82	73	73	5	С,Б	Единый	25	
11	4	Уткина Заводь	Река Оккервиль	г.	7,86	122	122	122	122	5	Б	Единый	25	
12	4л	г. Ломоносов, вокзал	Бизнес-парк Маргариново	г.	5,75	36	36	34	34	1	Б	Единый	25	
13	5	ул. Грибакиных	Станция метро Ладожская	г.	17,72	64	64	64	64	8	Б	Единый	25	
14	6	ул. Кораблестроителей	пл. Станек	г.	14,92	190	190	171	171	17	Б, ОБ	Единый	25	
15	6А	Наличная ул.	Театральная пл.	г.	8,53	92	92	78	78	6	Б	Единый	25	временный
16	6л	г. Ломоносов, вокзал	Швейцарская ул.	г.	3,65	24	24	24	24	1	Б	Единый	25	
17	7	ул. Кораблестроителей	Московский вокзал	г.	15,54	259	259	188	188	27	Б, ОБ	Единый	25	

1	2	3	4	5	6	7	8	9	10	11	12	13	14	15
18	7д	г Ломоносов, вокзал	г Ломоносов, вокзал (кольцевой маршрут)	г	8,47	56	56	56	56	3	Б	Единый	25	
19	8	Уткина заводь	Станция метро "Площадь Александра Невского"	г	13,17	198	198	134	134	14	Б, ОБ	Единый	25	
20	9	Коломаги, автобусный парк №2	пл Мужества	г	10,23	198	198	130	130	11	Б, ОБ	Единый	25	
21	10	Автобусная станция "Крестовский остров"	Балтийский вокзал	г	12,57	93	93	93	93	8	Б	Единый	25	
22	11	Троицкое поле	ж-д станция Предпортовая	г	15,77	189	189	187	187	15	Б, ОБ	Единый	25	
23	12	ул Подвойского	Роцинская ул	г	22,69	142	142	124	124	19	Б, ОБ	Единый	25	
24	13	ул. Костюшко	Авиагородок	г	11,63	235	235	129	129	19	Б, ОБ	Единый	25	
25	13 А	ул Костюшко	ул Пилотов, д 61	г	12,53	14	14	14	14	1	Б	Единый	25	сезонный маршрут
26	14	Автобусная станция "Крестовский остров"	Станция метро Выборгская"	г	10,93	120	120	120	120	7	Б	Единый	25	
27	15	Белорусская ул	пл Восстания	г	14,68	138	138	88	88	15	Б, ОБ	Единый	25	
28	16	Звездная ул	Станция метро "Парк Победы"	г	6,25	129	129	129	129	5	Б	Единый	25	
29	17	Автобусная станция "Кировский завод"	Угольная гавань	г	7	24	24	24	24	1	Б	Единый	25	
30	18	ул Стойкости	Корабельная ул	г	11,7	38	38	0	0	2	Б	Единый	25	
31	18А	ул Стойкости	Станция метро "Ленинский пр "	г	7,86	0	0	36	36	1	Б	Единый	25	
32	19	Автобусная станция "Белорусская ул "	Молокозавод №4	г	9,49	12	12	0	0	1	Б	Единый	25	
33	20	Автобусная станция "Кировский завод"	Стадион "Пингвин"	г	15,90	133	133	74	74	11	Б, ОБ	Единый	25	
34	21	Ленская ул	Станция метро "Ладжская"	г	6,41	264	264	223	223	10	Б, ОБ	Единый	25	
35	22	ул Стасовой	Двинская ул	г	21,18	189	189	175	175	23	Б, ОБ	Единый	25	
36	23	Автобусная станция "Белорусская ул"	Ново-Ковалево, 3-я линия	г	7,64	24	24	24	24	1	Б	Единый	25	
37	24	Хасанская ул	Станция метро Василеостровская	г	17,20	200	200	175	175	20	Б, ОБ	Единый	25	
38	25	Автобусная станция "Крестовский остров"	Белоостровская ул	г	10,77	120	120	120	120	6	Б	Единый	25	
39	25А	Автобусная станция "Крестовский остров"	белоостровская ул	г	7,34	20	20	0	0	1	Б	Единый	25	
40	26	Автобусная станция "Кировский завод"	Московский вокзал	г	22,41	153	153	101	101	17	Б	Единый	25	
41	27	Автобусная станция "Белорусская ул "	Театральная пл	г	18,74	226	226	187	187	26	Б, ОБ	Единый	25	
42	28	Автобусная станция "Белорусская ул "	Финляндский вокзал	г	12,57	49	49	49	49	5	Б	Единый	25	

1	2	3	4	5	6	7	8	9	10	11	12	13	14	15
43	29	Карбюраторный завод	Станция метро "Московские ворота"	г	11,26	75	75	46	0	7	Б	Единый	25	
44	30	Рябовское ш, д 117	Станция метро "Идажская"	г	10,26	62	62	62	62	4	Б	Единый	25	
45	31	ул Костюшко	Станция метро "Елизаровская"	г	12,90	135	135	118	118	14	Б, ОБ	Единый	25	
46	32	Белоостровская ул, д 20а	Туристская ул	г	8,10	53	53	32	32	3	Б	Единый	25	
47	33	Автобусная станция "Пискаревка"	Станция метро "Черная речка"	г	10,12	241	241	194	194	15	Б	Единый	25	
48	34	Звездная ул	пос Шушары, Школьная ул	г	6,94	126	126	125	125	4	Б	Единый	25	
49	35	Канонерский о-в	Станция метро "Нарвская"	г	5,19	9	9	0	0	1	Б	Единый	25	
50	35А	Двинская ул	Станция метро "Нарвская"	г	3,18	2	2	0	0	0	Б	Единый	25	
51	37	Автобусная станция "Белорусская ул"	Финляндский вокзал	г	13,3	85	85	69	69	6	Б	Единый	25	
52	38	Репищева ул	Физико-технический институт им Иоффе	г	12,61	54	54	54	54	4	Б	Единый	25	
53	39	автобусная станция "ул Костюшко"	Аэропорт Пулково-1	г	15,48	192	192	192	192	10	ОБ	Единый	25	
54	40	Суздальский пр	Коломяги, автобусный парк №2	г	21,45	132	132	95	95	15	Б	Единый	25	
55	41	ул Кораблестроителей	ул Кораблестроителей (котельной маршрут)	г	13,13	60	60	60	60	5	Б	Единый	25	
56	42	ул Кораблестроителей	ул Кораблестроителей (кольцевой маршрут)	г	13,13	60	60	60	60	5	Б	Единый	25	
57	43	Порт	Балтийский вокзал	г	4,83	119	119	125	125	4	Б	Единый	25	
58	44	Репищева ул	Станция метро "Удельная"	г	3,9	112	112	116	116	3	С,Б	Единый	25	
59	45	Афонская ул	Станция метро "Удельная"	г	2,48	90	90	90	90	1	Б	Единый	25	
60	46	Галлинская ул	Белоостровская ул	г	17,69	153	153	102	102	14	Б	Единый	25	
61	47	ул Кораблестроителей	Университетская наб	г	9,06	122	122	122	122	7	Б	Единый	25	
62	48	Троицкое поле	Станция метро "Обухово"	г	5,06	59	59	59	59	2	Б	Единый	25	
63	49	Двинская ул	пл Ленина	г	12,46	157	157	122	122	13	Б	Единый	25	
64	50	Автобусная станция "М Балканская ул"	Станция метро "Московские ворота"	г	14,93	141	141	94	94	10	Б, ОБ	Единый	25	
65	51	ул Грибакиных	Завод железобетонных изделий №1	г	6,83	84	84	84	84	3	Б	Единый	25	
66	53	Троицкое поле	Станция метро "Купчино"	г	9,7	64	64	64	56	3	Б	Единый	25	

1	2	3	4	5	6	7	8	9	10	11	12	13	14	15
67	54	Автобусная станция "М.Балканская ул."	пл. Пролетарской Диктатуры	г	19,44	156	156	116	116	16	Б	Единый	25	
68	55	Таллинская ул.	Тульская ул.	г	5,55	64	64	64	64	2	Б	Единый	25	
69	56	Автобусная станция "М.Балканская ул."	Станция метро "Ломоносовская"	г	13,08	226	226	91	91	22	Б, ОБ	Единый	25	
70	57	Автобусная станция "М.Балканская ул."	Станция метро "Волковская"	г	10,78	84	84	84	84	5	Б	Единый	25	
71	58	Хрустальная ул.	Атаманская ул.	г	6,98	36	36	0	0	2	Б	Единый	25	
72	59	Звездная ул.	Станция метро "Бухарестская"	г	14,56	125	125	96	96	7	Б	Единый	25	
73	60	Суздальский пр.	Станция метро "Лесная"	г	14,29	138	138	124	124	9	Б	Единый	25	
74	61	дер Новая	дер Новая (кольцевой маршрут)	г	18,72	39	39	39	39	5	Б	Единый	25	
75	62	ул. Костюшко	Станция метро "Московские ворота"	г	8,88	78	78	56	56	5	Б	Единый	25	
76	63	ул. Костюшко	Станция метро "Купчино"	г	12,18	80	80	82	82	5	Б	Единый	25	
77	64	Звездная ул.	ж-д платформа Воздухоплавательный парк	г	14,43	48	48	48	48	4	Б	Единый	25	
78	64А	Звездная ул.	Рошинская ул.	г	10,31	12	12	12	12	1	Б	Единый	25	
79	65	ул. Двинская	Московский вокзал	г	8,64	154	154	139	139	8	Б	Единый	25	
80	66	Автобусная станция "Кировский завод"	Канонерский о-в	г	12,15	109	109	76	76	10	Б	Единый	25	
81	67	Балтийский вокзал	Канонерский о-в	г	5,49	124	124	124	124	3	Б	Единый	25	
82	67А	Двинская ул.	Канонерский о-в	г	2,23	12	12	12	12	0	Б	Единый	25	
83	67Б	Двинская ул.	Балтийский вокзал	г	3,11	8	8	8	8	0	Б	Единый	25	
84	68	Счастливая ул.	Ленинградский электромеханический завод	г	13,07	100	100	100	100	8	Б	Единый	25	
85	69	Автобусная станция "Ул. Демьяна Бедного"	Станция метро "Политехническая"	г	10,46	100	100	100	100	5	Б	Единый	25	
86	70	Двинская ул.	Двинская ул. (кольцевой маршрут)	г	15,21	42	42	42	42	3	Б	Единый	25	
87	71	Двинская ул.	Двинская ул. (кольцевой маршрут)	г	15,33	38	38	37	37	3	Б	Единый	25	
88	72	Звездная ул.	Станция метро "Кировский завод"	г	18,39	69	69	67	67	8	Б	Единый	25	
89	73	Счастливая ул.	пл. Стачек	г	9,2	80	80	80	80	5	Б	Единый	25	
90	74	Автобусная станция "М.Балканская ул."	пл. Пролетарской Диктатуры	г	21,37	244	244	190	190	32	Б, ОБ	Единый	25	

1	2	3	4	5	6	7	8	9	10	11	12	13	14	15
91	75	Автобусная станция "Ул Жени Егоровой"	Новоселки	г	18	67	67	67	54	7	Б	Единый	25	
92	76	ж.-д станция Московская Сортировочная	Московский вокзал	г	11,01	163	163	129	129	8	Б	Единый	25	
93	77	Белорусская ул	Станция метро "Ладужская"	г	6,82	228	228	144	144	8	Б	Единый	25	
94	78	Станция метро "Нарвская"	Станция метро "Нарвская" (кошачьей)	г	6,25	91	91	91	91	4	Б	Единый	25	временный
94	79	Станция метро "Черная речка"	Глухарская ул	г	9,45	136	136	124	124	7	Б	Единый	25	
95	80	Автобусная станция "Ул Жени Егоровой"	ж.-д станция Пискаревка	г	17,44	92	92	92	92	10	Б, ОБ	Единый	25	
96	81	Счастливая ул	Торики, ул Политрука Пасечника	г	15,00	26	26	22	22	1	Б	Единый	25	
97	82	Автобусная станция "Пискаревка"	Станция метро "Ладужская"	г	8,95	106	106	106	106	7	Б, ОБ	Единый	25	
98	83	Автобусная станция "Кировский завод"	ул Доблести	г	8,57	117	117	123	123	5	Б	Единый	25	
99	84	ж.-д станция Песочная	Новоселки	г	17	9	9	9	0	0	Б	Единый	25	
100	84а	пос. Левашово, вокзал	Новоселки, карьер	г	4,9	2	2	2	12	0	Б	Единый	25	
101	84шк	ж.-д станция Песочная	Новоселки	г	13,9	1	1	1	0	0	Б	Единый	25	
102	85	Глухарская ул	Станция метро "Озерки"	г	11,85	166	166	104	104	12	Б	Единый	25	
103	86	Автобусная станция "Ул Жени Егоровой"	Финляндский вокзал	г	13,70	221	221	165	165	21	Б, ОБ	Единый	25	
104	87	ж.-д станция Лигово	пр Маршала Жукова	г	6,61	103	103	103	103	3	Б	Единый	25	
105	88	ул Стойкости	Станция метро "Проспект Ветеранов"	г	5,55	90	90	86	86	3	Б	Единый	25	
106	89	ул Стойкости	Станция метро "Проспект Ветеранов"	г	6,55	80	80	80	80	3	Б	Единый	25	
107	90	ул Космошко	Южное кладбище	г	19,53	20	20	30	30	2	Б	Единый	25	
108	91	ж.-д станция Московская - Сортировочная	Московский вокзал	г	12,78	126	126	124	124	9	Б	Единый	25	
109	92	Белорусская ул	Станция метро "Ладужская"	г	9,02	205	205	202	202	11	Б, ОБ	Единый	25	
110	93	Автобусная станция "Ул Демьяна Белого"	Автобусная станция "Лахтинский разлив"	г	26,80	203	203	178	178	29	Б, ОБ	Единый	25	
111	94	Автобусная станция "Ручьи"	Станция метро "Черная речка"	г	14,32	70	70	68	68	5	Б	Единый	25	
112	95	пр Александровской Фермы	Рошинская ул	г	15,14	129	129	94	94	11	Б	Единый	25	
113	96	М Балканская ул	ж.-д станция Обухово	г	10,48	106	106	103	103	5	Б	Единый	25	

1	2	3	4	5	6	7	8	9	10	11	12	13	14	15
114	97	Троицкое поле	ул. Коллонтай	г	16,31	102	102	104	104	7	Б	Единый	25	
115	98	Автобусная станция 'пр. Культуры'	Станция метро 'Черная речка'	г	11,46	168	168	113	113	10	Б	Единый	25	
116	99	Автобусная станция 'Ул. Жени Егоровой'	пос. Бугры	г	8,64	58	58	56	56	4	Б	Единый	25	
117	99шк	ул. Орбели	пос. Бугры	г	8,6	2	2	2	0	0	Б	Единый	25	
118	100	Автобусная станция "Наличная ул."	Станция метро 'Василеостровская'	г	5,5	89	89	89	89	4	Б	Единый	25	
119	101	г. Кронштадт, Гражданская ул.	Станция метро 'Старая Деревня'	г	39,10	163	163	163	163	18	Б	Единый	25	
120	101А	г. Кронштадт, 19 квартал	Станция метро 'Старая Деревня'	г	36,98	1	1	1	1	0	Б	Единый	25	
121	102	Автобусная станция 'пр. Культуры'	гипермаркет 'Лента'	г	22,70	139	139	102	102	21	Б, ОБ	Единый	25	
122	103	Автобусная станция 'пр. Культуры'	ул. Коммуны, угол Ириновского пр.	г	20,45	18	18	18	18	3	Б	Единый	25	
123	104	Автобусная станция 'Ул. Жени Егоровой'	Станция метро 'Парнас'	г	28,85	38	38	38	38	10	Б	Единый	25	
124	105	Автобусная станция 'Пискаревка'	Станция метро 'Площадь Восстания'	г	14,12	79	79	79	75	8	Б	Единый	25	
125	106	Автобусная станция Пискаревка	Финляндский вокзал	г	12,04	245	245	143	143	16	Б, ОБ	Единый	25	
126	107	Автобусная станция Пискаревка	Финляндский вокзал	г	7,11	296	296	250	202	13	Б, ОБ	Единый	25	
127	108	Автобусная станция Кировский завод	Волховское шоссе	г	15,55	54	54	14	14	3	Б	Единый	25	
128	109	ж-д станция Песочная	Станция метро 'Озерки'	г	16,55	86	86	101	104	5	Б	Единый	25	
129	109А	ж-д станция Песочная, рентгенорадиологический институт	Станция метро 'Озерки'	г	17,61	18	18	5	0	0	Б	Единый	25	
130	109Б	Белоостровское ш., д. 1	Станция метро 'Озерки'	г	18,17	12	12	12	12	1	Б	Единый	25	
131	110	Станция метро 'Старая Деревня'	Мотель-кемпинг 'Ольгино'	г	11	58	58	58	58	4	Б	Единый	25	
132	111	Автобусная станция 'Кировский завод'	ул. Доблести	г	9,69	160	160	160	160	6	Б	Единый	25	
133	112	Лахта, вокзал	Конюхтинский пр.	г	5,23	52	52	52	52	2	С, Б	Единый	25	
134	113	Станция метро 'Парнас'	3-й Волжский пер. 5	г	6,19	22	22	0	0	1	Б	Единый	25	
135	114	Счастливая ул.	Станция метро 'Елизаровская'	г	17,60	210	210	129	129	21	Б, ОБ	Единый	25	
136	115	Автобусная станция 'Пр. Александровской Фермы'	пос. Металлострой, ФГУП НИИДФА	г	15,57	12	12	0	0	0	Б	Единый	25	

1	2	3	4	5	6	7	8	9	10	11	12	13	14	15
137	115А	Автобусная станция "Пр Александровской Фермы"	пос. Металлострой, Центральная ул., д.9	г	12,92	197	197	211	211	17	Б	Единый	25	
138	116	Звездная ул	Б Смоленский пр.	г	14,81	64	64	48	48	4	Б	Единый	25	
139	117	Троицкое поле	ул Самойловой	г	13,55	28	28	19	19	2	Б	Единый	25	
140	118	Автобусная станция "Пр Александровской Фермы"	ул Коллонтай, д. 47 к 1	г	14,00	149	149	113	113	13	Б, ОБ	Единый	25	
141	119	Уткина Заводь	Станция метро "Ломоносовская"	г	6,01	104	104	104	104	4	Б	Единый	25	
142	120	Станция метро "Старая Деревня"	Горское кладбище	г	21,1	20	20	20	20	1	Б	Единый	25	
143	121	Автобусная станция "Ул Жени Егоровой"	ул Руоставелли	г	8,83	96	96	96	96	6	Б	Единый	25	
144	122	Репишева ул	Станция метро "Черная речка"	г	7,95	134	134	114	114	5	Б	Единый	25	
145	123	Автобусная станция "Ул Жени Егоровой"	Станция метро "Ладожская"	г	25,49	107	107	107	107	14	ОБ	Единый	25	
146	124	Автобусная станция "Белорусская ул"	Челябинская ул	г	10,7	28	28	28	28	1	Б	Единый	25	
147	125	Станция метро "Старая Деревня"	Станция метро "Старая Деревня" (кольцевой)	г	11,6	137	137	137	137	9	Б	Единый	25	
148	126	Станция метро "Старая Деревня"	Станция метро "Старая Деревня" (кольцевой)	г	12,2	128	128	128	128	9	Б	Единый	25	
149	127	Коломяги, автобусный парк №2	Глухарская ул	г	11,25	271	271	169	169	18	Б, ОБ	Единый	25	
150	128	Автобусная станция "Наличная ул"	Аптекарская наб	г	15,92	115	115	115	115	9	Б	Единый	25	
151	129	ж-д платформа Сергиево	Новоселье	г	4,17	63	63	53	53	1	С,Б	Единый	25	
152	129А	ж-д платформа Сергиево	ул Калининна, д.51	г	2,71	0	0	0	0	0	С,Б	Единый	25	маршрут временно не обслуживается
153	130	ж-д станция Лигово	Станция метро "Московская"	г	15,67	226	226	180	180	22	Б, ОБ	Единый	25	
154	131	Автобусная станция "Ручьи"	ж-д станция Пискаревка	г	14,53	42	42	42	42	3	Б	Единый	25	
155	132	ж-д станция Ручьи	Станция метро "Площадь Александра Невского"	г	12,50	97	97	84	84	8	Б	Единый	25	
156	133	ж-д станция Ручьи	Финляндский вокзал	г	9,62	255	255	224	224	14	Б, ОБ	Единый	25	
157	134А	Автобусная станция "Лахтинский разлив"	Афонская ул	г	17,68	46	46	46	46	8	Б, ОБ	Единый	25	
158	134Б	Афонская ул	Автобусная станция "Лахтинский разлив"	г	15,5	45	45	45	45	0	Б, ОБ	Единый	25	
159	134ш	Автобусная станция "Лахтинский разлив"	ГБОУ Гимназия № 540	г	7,43	2	2	2	0	0	Б, ОБ	Единый	25	
160	136	ж-д станция Ручьи	п.г. Растрелли	г	16,66	83	83	73	73	9	Б	Единый	25	

1	2	3	4	5	6	7	8	9	10	11	12	13	14	15
161	137	Автобусная станция "Пискарева"	Станция метро "Черная речка"	г	10,52	110	110	110	110	7	Б	Единый	25	
162	138	пл Мужества	Крематорий	г	8,00	62	62	62	62	4	Б	Единый	25	
163	139	Станция метро "Парнас"	пр Луначарского, угол ул Черкасова	г	13,50	51	51	51	51	4	Б	Единый	25	
164	140	ж - д станция Московская-Сортировочная	ул Коллонтай, д 47	г	12,10	200	200	145	145	13	Б, ОБ	Единый	25	
165	141	ул Костюшко	Московский вокзал	г	18,39	119	119	106	106	13	Б	Единый	25	
166	142	Счастливая ул	ул Доблести	г	10,93	293	293	200	200	18	Б, ОБ	Единый	25	
167	143	Автобусная станция "Ул Жени Егоровой"	Станция метро "Политехническая"	г	10,38	230	230	198	198	13	Б, ОБ	Единый	25	
168	144	ж - д станция Красное Село	Октябрьская ул	г	4,98	80	80	68	68	3	Б	Единый	25	
169	145	Автобусная станция "Кировский завод"	Октябрьская ул	г	24,50	179	179	120	120	19	Б, ОБ	Единый	25	
170	145А	Автобусная станция "Кировский завод"	Октябрьская ул	г	25,6	118	118	64	64	12	Б, ОБ	Единый	25	
171	146	ж - д станция Красное Село	Микрорайон "Октябрьский городок"	г	4,95	56	56	52	52	1	Б	Единый	25	
172	147	ж - д станция Красное Село	Заречная ул	г	8,23	4	4	0	0	1	Б	Единый	25	
173	148	Станция метро "Парнас"	Автобусная станция "ул Жени Егоровой"	г	28,49	40	40	40	40	0	Б	Единый	25	
174	149	ж - д станция Красное Село	Геологическая ул	г	4,26	82	82	82	82	2	Б	Единый	25	
175	149А	ж - д станция Красное Село	ул Спирина	г	3,26	60	60	58	58	1	Б	Единый	25	
176	150	ул Костюшко	Госпечзавод "Лесное"	г	25,49	40	40	40	40	3	Б	Единый	25	
177	151	Наличная ул	Наличная ул (кольцевой маршрут)	г	15,09	80	80	74	74	8	Б	Единый	25	
178	152	Наличная ул	Наличная ул (кольцевой маршрут)	г	15,09	75	75	74	74	8	Б	Единый	25	
179	153	Автобусная станция по Культуры	пермаркет "Лента"	г	21	120	109	106	106	13	Б, ОБ	Единый	25	
180	154	Камышовая ул	Станция метро "Старая Деревня"	г	5	263	263	263	263	5	Б, ОБ	Единый	25	
181	154А	Станция метро "Старая Деревня"	Шуваловский пр	г	4,65	247	247	247	247	5	Б	Единый	25	
182	155	Автобусная станция "Ул Костюшко"	ж - д станция Александровская	г	17,91	62	62	54	54	5	Б	Единый	25	
183	156	Автобусная станция "Ул Костюшко"	ж - д станция Препараторная	г	9,95	16	16	0	0	1	Б	Единый	25	
184	157	Автобусная станция "М. Балчуская ул"	Станция метро "Ломоносовская"	г	12,70	100	100	89	89	7	Б, ОБ	Единый	25	

1	2	3	4	5	6	7	8	9	10	11	12	13	14	15
185	158	Автобусная станция "Наличная"	Пассажирский порт Санкт-Петербург "Морской Фасад"	г	7,81	70	70	70	70	2	Б	Единый	25	
186	159	Автобусная станция "М. Балканская ул"	Рошинская ул	г	13,44	95	95	95	95	6	Б	Единый	25	
187	160	Автобусная станция "Кировский завод"	Белтийская Жемчужина	г	10,74	127	127	131	131	5	Б	Единый	25	
188	161	Автобусная станция "Ул. Подвойского"	ул. Джона Рида	г	8,75	236	236	224	224	12	Б, ОБ	Единый	25	
189	162	Автобусная станция "Счастливая ул."	пос. Стрельна, Особая экономическая зона "Нойдорф"	г	22,1	8	8	0	0	0	Б	Единый	25	
190	163	ж-д станция Лигово	пос. Стрельна, ООО "БСХ "Бытовые приборы"	г	16,82	31	31	31	31	2	Б	Единый	25	
191	164	Автобусная станция "Ул. Подвойского"	ул. Химиков	г	14,3	137	137	125	125	8	Б	Единый	25	
192	165	ж-д станция Лигово	Октябрьская ул	г	23,46	94	94	78	78	10	Б, ОБ	Единый	25	
193	166	Станция метро "Старая Деревня"	Камышовая ул	г	5	124	124	98	98	4	Б	Единый	25	
194	167	Автобусная станция "Ул. Жени Егоровой"	садоводство "Климовец"	г	7,98	82	82	68	60	3	Б	Единый	25	
195	168	Станция метро "Ладужская"	ул. Химиков	г	8,43	108	108	108	108	3	Б	Единый	25	
196	169	Хасанская ул	Станция метро "Пр. Большевиков"	г	9,07	106	106	106	106	6	Б	Единый	25	
197	170	Автобусная станция "Ладгинский разлив"	Репищева ул	г	20,06	157	157	156	156	15	Б	Единый	25	
198	171	Коломяги, Ново-Никигинская ул	Станция метро "Комендантский пр."	г	8,10	67	67	67	67	3	Б	Единый	25	
199	172	Репищева ул	Шуваловский пр	г	13,83	291	291	199	199	29	ОБ	Единый	25	
200	173	Автобусная станция "Ул. Жени Егоровой"	пос. Б. Каменка	г	12,49	21	21	21	21	1	Б	Единый	25	
201	174	Автобусная станция "Белорусская ул."	Гранитная ул	г	13,90	170	170	109	109	14	Б	Единый	25	
202	175	г. Ломоносов, вокзал	г. Кронштадт, Гродненская ул	г	21,86	34	34	34	34	5	Б	Единый	25	
203	176	Автобусная станция "Ручьи"	Сыздальский пр., ул. Св. Святиловского пр	г	13,35	136	136	120	120	10	Б, ОБ	Единый	25	
204	177	ж-д станция Ручьи	дер. Новая	г	10,65	10	10	6	6	1	С, Б	Единый	25	
205	178	Автобусная станция "по. Культуры"	Автобусная станция "Пискаревка"	г	17,20	191	191	134	134	15	Б, ОБ	Единый	25	
206	179	г. Павловск, вокзал	Звездная ул	г	23,4	78	78	78	78	7	Б	Единый	25	
207	181	ул. Маршала Тухачевского	пл. Репина	г	13,38	192	192	175	175	18	Б	Единый	25	
208	182	Афонская ул	Гичхарская ул	г	9,58	129	129	129	129	6	Б	Единый	25	

1	2	3	4	5	6	7	8	9	10	11	12	13	14	15
209	183	ул. Маршала Тухачевского	Микрозайон Рычи	г	12,7	82	82	82	82	5	Б	Единый	25	
210	185	ул. Стасовой	Станция метро 'Лесная'	г	7,06	150	150	150	150	6	Б	Единый	25	
211	186	Звездная ул.	г. Пушкин, Красносельское шоссе	г	23,08	133	133	75	75	17	Б	Единый	25	
212	187	ул. Костюшко	г. Пушкин, вокзал	г	22,08	181	181	139	139	21	Б	Единый	25	
213	188	г. Пушкин, Автобусная станция 'Железнодорожная ул.'	Лесное	г	20,75	29	29	29	29	2	Б	Единый	25	
214	189	ул. Грибакиных	пос. Саперный мебельный комбинат	г	20,25	39	39	39	35	4	Б	Единый	25	
215	190	Станция метро 'Звездная'	пос. Шушары Вишерская ул.	г	8,18	45	45	45	45	3	Б	Единый	25	
216	191	р. Оккервиль	Станция метро 'Петроградская'	г	18,45	195	195	185	185	20	Б	Единый	25	
217	192	г. Колпино, вокзал	Звездная ул.	г	25,02	52	52	52	52	4	Б	Единый	25	
218	195	Автобусная станция 'Счастливая ул.'	Южное кладбище	г	17,85	22	22	40	40	2	Б	Единый	25	
219	196	г. Колпино, Заводской пр.	Звездная ул.	г	22,18	266	266	266	266	22	Б, ОБ	Единый	25	
220	197	Автобусная станция 'Звездная ул.'	Автобусная станция 'Звездная ул.'	г	19,45	15	15	15	15	1	Б	Единый	25	
221	200	Автобусная станция 'Кировский завод'	г. Ломоносов, вокзал	г	33,70	174	174	162	162	21	Б, ОБ	Старифными участками	30	
222	210	г. Петродворец, университет	Автобусная станция 'Кировский завод'	г	30,13	115	115	115	115	16	Б, ОБ	Старифными участками	30	
223	211	Станция метро 'Черная речка'	г. Зеленогорск, ж.д. вокзал	г	53,06	136	136	136	136	17	Б	Старифными участками	75	
224	213	г. Зеленогорск, вокзал	21 й км	г	23,1	78	78	78	78	4	Б	Старифными участками	38	
225	215	г. Кронштадт, пр. Ленина	г. Сестрорецк, ул. Воюцкого	г	28,06	24	24	24	24	2	Б	Старифными участками	50	
226	216	Станция метро 'Старая дерзкая'	г. Сестрорецк Курортная ул.	г	28,7	15	15	15	15	2	Б	Старифными участками	30	
227	229	Автобусная станция 'Кировский завод'	п. д. г. пос. Сергиево	г	19,15	54	54	38	38	5	Б	Единый	25	
228	273	г. Пушкин, Автобусная станция 'Железнодорожная ул.'	Железнодорожное Село	г	24	52	52	52	52	4	Б	Старифными участками	30	
229	278	г. Петродворец, вокзал	Ольгино	г	9,88	84	84	84	84	4	Б	Старифными участками	30	
230	300	АС 'Кировский завод'	п. д. г. пос. Сергиево	г	6,99	142	142	142	142	6	Б, ОБ	Единый	25	временный
231	305	г. Зеленогорск, вокзал	Выборгское шоссе 764-й км	г	6,5	80	80	80	86	3	Б	Единый	25	

1	2	3	4	5	6	7	8	9	10	11	12	13	14	15
232	306	г Сестрорецк, Курортная ул	Пансионат "Дионы"	г	12,7	17	17	17	17	1	С,Б	Единый	25	
233	306А	Пансионат "Дионы"	г Сестрорецк, Курортная ул	г	14,75	1	1	1	1	0	С,Б	Единый	25	
234	307	г Сестрорецк, Курортная ул.	ж-д станция Горская	г	13,48	23	23	23	23	4	Б	Единый	25	
235	309	ж-д станция Горская	г Сестрорецк, Курортная ул	г	13,26	24	24	24	24	4	Б	Единый	25	
236	310	г Сестрорецк, 38 квартал	санаторий "Белые ночи"	г	7,85	28	28	28	28	1	С,Б	Единый	25	
237	311	г Сестрорецк, Курортная ул	г Сестрорецк, ул Володарского	г	10,3	16	16	16	16	2	С,Б	Единый	25	
238	312	г Сестрорецк, ул Володарского	г Сестрорецк, Курортная ул	г	8,86	16	16	16	16	0	С,Б	Единый	25	
239	314	г Сестрорецк, Курортная ул	пос Белоостров, Сестрорецкое шоссе	г	10,95	20	20	20	20	1	Б	Единый	25	
240	315	г Сестрорецк, Курортная ул	ж-д станция Песочная	г	20,35	30	30	30	30	2	Б	Единый	25	
241	318	г Зеленогорск, вокзал	пос Серово	г	11,6	2	2	2	2	0	Б	Единый	25	
242	319	г Зеленогорск, Вокзальная пл	санаторий "Сосновая поляна"	г	17,3	14	14	12	12	1	Б	Единый	25	
243	321	г Зеленогорск, Вокзальная пл	пос Решетниково	г	8,58	78	78	78	56	2	Б	Единый	25	
244	322	г Зеленогорск, Вокзальная пл	пос Решетниково	г	21,4	10	10	10	6	1	Б	Единый	25	
245	325	г Колпино, вокзал	г Павловск, ж-д вокзал	г	16,82	24	24	20	20	1	Б	Единый	25	
246	326	г Колпино, вокзал	Станция метро "Купчино"	г	26	102	102	102	102	12	Б	Единый	25	
247	327	Колпино, Заводской пр	Станция метро "Пролетарская"	г	22,69	142	142	142	142	17	Б	Единый	25	
248	331	г Колпино, Ленинградская ул	пос Понтонный, Первомайская ул	г	4,36	48	48	48	48	1	Б	Единый	25	
249	332	г Колпино, Заводской пр	пос Салерный, мебельный комбинат	г	18,18	34	34	22	22	1	Б	Единый	25	
250	335	г Колпино, Ленинградская ул	дорога на пос Металлострой, д. 3а	г	13,2	165	165	0	0	7	Б	Единый	25	
251	335А	г Колпино, Ленинградская ул	пос Металлострой, Центральная ул	г	10,63	0	0	193	193	7	Б	Единый	25	
252	336	г Колпино, Заводской пр	пос Понтонный, Шансеевбургское шоссе	г	16,97	50	50	50	50	4	Б	Единый	25	
253	337	г Колпино, Заводской пр	дор на Металлострой, д. 3а	г	18,03	124	124	124	124	9	Б	Единый	25	
254	337А	г Колпино, Заводской пр	пос Металлострой Центральная ул	г	15,34	4	4	10	10	0	Б	Единый	25	
255	338	г Павловск, вокзал	Дачное	г	6,53	68	68	68	68	2	Б	Единый	25	
256	344	г Петродворец, вокзал	ОАО "Петродворецкое"	г	11,7	8	8	8	8	1	Б	Единый	25	сезонный маршрут

1	2	3	4	5	6	7	8	9	10	11	12	13	14	15
257	347	г. Ломоносов, вокзал	Кладбище Илки	г	7,45	12	12	12	12	1	Б	Единый	25	
258	348	г. Ломоносов, вокзал	Ропшинское шоссе, птицефабрика "Красные зори"	г	15,6	26	26	26	26	2	Б	Единый	25	
259	349	г. Ломоносов, вокзал	ж-д станция Старый Петергоф	г	8,65	35	35	32	32	1	Б	Единый	25	
260	350	г. Петродворец, вокзал	г. Петродворец, вокзал (кольцевой маршрут)	г	8,5	31	31	29	29	2	Б	Единый	25	
261	351	г. Петродворец, вокзал	Ульяновская ул.	г	7,25	55	55	52	52	2	Б	Единый	25	
262	352	г. Петродворец, вокзал	Университет, Ульяновская ул.	г	10,43	35	35	36	36	2	Б	Единый	25	
263	353	г. Петродворец, вокзал	ж-д станция Старый Петергоф	г	6,88	38	38	38	38	2	Б	Единый	25	
264	354	г. Петродворец, вокзал	Университет, Ульяновская ул.	г	8,42	38	38	37	37	2	Б	Единый	25	
265	355	г. Петродворец, вокзал	г. Петродворец, вокзал (кольцевой маршрут)	г	8,00	46	46	43	43	2	Б	Единый	25	
266	356	г. Петродворец, вокзал	ул. Шахматова	г	9,10	213	213	197	197	13	Б	Единый	25	
267	356А	г. Петродворец, университет	Чебышевская ул., д. 6	г	5,40	1	1	0	0	0	Б	Единый	25	
268	356Б	Чебышевская ул., д. 6	г. Петродворец, вокзал	г	8,10	1	1	0	0	0	Б	Единый	25	
269	357А	г. Петродворец, вокзал	птицефабрика "Красные зори"	г	6,8	2	2	0	0	0	Б	Единый	25	
270	358	г. Петродворец, университет	Заячий Ремиз	г	4,98	14	14	14	14	1	Б	Единый	25	
271	359	г. Петродворец, университет	ж-д станция Сергиево	г	19,83	150	150	142	142	10	Б	Единый	25	
272	360	г. Петродворец, вокзал	Университетский пр.	г	13,00	73	73	70	70	3	Б	Единый	25	
273	361	г. Колпино, Заводской пр.	г. Колпино, Заводской пр. (кольцевой маршрут)	г	9,92	16	16	0	0	1	С,Б	Единый	25	
274	362	г. Колпино, Заводской пр.	г. Колпино, Заводской пр. (кольцевой маршрут)	г	9,92	16	16	0	0	1	С,Б	Единый	25	
275	364	г. Колпино, Заводской пр.	комбинат строительных материалов	г	5,33	104	104	16	16	4	Б	Единый	25	
276	366	г. Колпино, вокзал	г. Колпино, вокзал	г	9,19	66	66	68	68	3	Б	Единый	25	
277	367	г. Колпино, комбинат строительных материалов	Сохоз им. Тельмана	г	8,53	182	182	182	182	7	Б	Единый	25	
278	368	г. Колпино, комбинат строительных материалов	г. Колпино, Оборонная ст.	г	9,08	146	146	130	130	5	Б	Единый	25	
279	369	г. Колпино, вокзал	г. Колпино, вокзал	г	9,19	60	60	60	60	4	Б	Единый	25	

1	2	3	4	5	6	7	8	9	10	11	12	13	14	15
280	370	г Пушкин, Автобусная станция "Железнодорожная ул."	г Павловск, Заериницкая ул	г	11,55	82	82	68	68	5	Б	Единый	25	
281	371	г Пушкин, Автобусная станция "Железнодорожная ул."	г Пушкин, Екатерининский дворец	г	6,03	63	63	62	62	3	С,Б	Единый	25	
282	372	г Пушкин, Красносельское шоссе, д 65	г Павловск, Заериницкая ул., д 55а	г	10,82	62	62	62	62	3	Б	Единый	25	
283	373	г Пушкин, Автобусная станция "Железнодорожная ул."	Гуммолосары	г	6,78	47	47	20	20	2	С,Б	Единый	25	
284	374	г Колпино, Заводской пр	г Пушкин, шоссе Подбельского	г	14,28	171	171	171	171	10	Б	Единый	25	
285	375	г Пушкин, автобусная станция "Железнодорожная ул."	микрорайон "Славянка", Ростовская ул	г	10,85	46	46	46	46	5	Б	Единый	25	
286	375А	г Павловск, Заериницкая ул., у пересечения с Колхозной	микрорайон "Славянка", Ростовская ул	г	12,35	8	8	8	8	0	Б	Единый	25	
287	376	г Пушкин, Автобусная станция "Железнодорожная ул."	Красносельское шоссе	г	12,33	92	92	87	87	6	Б	Единый	25	
288	377	г Пушкин, Автобусная станция "Железнодорожная ул."	Детскосельский бульв	г	5,19	148	148	150	150	4	С,Б	Единый	25	
289	378	г Пушкин, Автобусная станция "Железнодорожная ул."	ж-д станция Александровская	г	9,69	90	90	74	74	5	Б	Единый	25	
290	379	г Павловск, вокзал	ул Оборонч	г	5,16	42	42	42	42	1	Б	Единый	25	
291	380	г Пушкин, Автобусная станция "Железнодорожная ул."	Старогатчинское шоссе д 2	г	8,86	5	5	2	2	2	Б	Единый	25	
292	380Э	г Пушкин, Автобусная станция "Железнодорожная ул."	Старогатчинское шоссе, д 2	г	8,86	3	3	0	0	0	Б	Единый	25	
293	381	г Пушкин, Железнодорожная ул	Красносельское шоссе	г	11,56	78	78	39	39	3	Б	Единый	25	
294	382	г Пушкин, Автобусная станция "Железнодорожная ул."	Козанское шоссе	г	7,98	89	89	80	81	3	Б	Единый	25	
295	383	г Пушкин, Автобусная станция "Железнодорожная ул."	г Павловск, Заериницкая ул	г	11,55	50	50	50	50	3	Б	Единый	25	
296	384	г Пушкин, Автобусная станция "Железнодорожная ул."	Московское шоссе	г	7,09	32	32	32	32	1	Б	Единый	25	
297	386	г Колпино, вокзал	г Колпино, Оберонская ул	г	11,29	196	196	168	168	9	Б	Единый	25	

1	2	3	4	5	6	7	8	9	10	11	12	13	14	15
298	387	г Колпино, вокзал	г Колпино, Загородная ул	г	4,7	58	58	54	54	1	С,Б	Единый	25	
299	389	г Колпино, Заводской пр	г Колпино, Загородная ул	г	10,38	50	50	50	50	3	Б	Единый	25	
300	390	г Колпино Заводской пр	г Колпино вокзал	г	4,58	158	158	127	127	5	Б	Единый	25	
301	392	г Колпино, вокзал	Совхоз им Тельмана	г	3,66	55	55	52	52	1	Б	Единый	25	
302	394	г Колпино, комбинат строительных материалов	г Колпино, вокзал	г	5,21	66	66	66	66	2	Б	Единый	25	
303	396	пос Петро-Славянка	пос Металлострой Центральная ул	г	4,25	42	42	28	28	1	Б	Единый	25	
304	396А	пос Петро-Славянка	дор на Металлострой, д За	г	3,48	12	12	0	0	0	Б	Единый	25	
305	397	Автобусная станция 'Ул. Жени Егоровой'	пос Парголово, СПК Пригородный'	г	10,32	113	113	101	101	5	Б	Единый	25	
306	398	к-д станция Парголово	Северное кладбище	г	2,63	76	76	76	76	2	Б	Единый	25	
Пригородные автобусные маршруты регулярных перевозок с посадкой и высадкой пассажиров только в установленных остановочных пунктах														
307	404	г Зеленогорск, вокзал	пос Подгорное	п	21,5	8	8	8	8	0	Б	Участковый	не более 38 руб за 1 км пробега	
308	408	пос Репино, вокзал	пос Ленинское	п	9,1	38	38	38	38	1	Б	Участковый	-/-	
309	409	г Зеленогорск, вокзал	Озеро Долгое	п	16,6	0	0	0	0	0	Б	Участковый	-/-	маршрут временно не обслуживается
310	410	г Зеленогорск, вокзал	пос Первомайское	п	23,5	20	20	20	20	1	Б	Участковый	-/-	
311	415	г Зеленогорск, вокзал	53 км автомобильной дороги 'Санкт-Петербург Парголово-Огоньки'	п	16,5	3	3	3	3	0	Б	Участковый	-/-	
312	415А	г Зеленогорск, вокзал	53 км автомобильной дороги 'Санкт-Петербург- Парголово-Огоньки'	п	18,5	1	1	1	1	0	Б	Участковый	-/-	
313	415ИИ	г Зеленогорск, вокзал	г Зеленогорск, вокзал	п	21	1	1	1	0	0	Б	Участковый	-/-	
314	420	г Зеленогорск, вокзал	пос Крестки Долгие	п	45,27	6	6	6	6	1	Б	Участковый	-/-	
315	420А	г Зеленогорск, вокзал	пос Осики	п	45,84	10	10	10	10	1	Б	Участковый	-/-	
316	420Б	г Зеленогорск, вокзал	пос Пески	п	29,17	12	12	12	12	1	Б	Участковый	-/-	
317	433	Автобусная станция Ул. Жени Егоровой	пос Агалатово	п	28,4	60	60	53	53	5	Б	Участковый	-/-	
318	435	Ан обменная станция Ул. Жени Егоровой	пос Глициевичи	п	32,50	16	16	16	16	2	Б ОБ	Участковый	-/-	
319	436	Автобусная станция Ул. Жени Егоровой	дер Ксадо	п	42,4	10	10	10	10	1	Б	Участковый	-/-	

1	2	3	4	5	6	7	8	9	10	11	12	13	14	15
320	438	г. Колпино, Ленинградская ул	ж-д станция Саблино	п	29,15	28	28	28	28	2	Б	Участковый	-/-	
321	438	г. Колпино, Ленинградская ул	Завод "Сокол"	п	20,65	118	118	114	114	7	Б	Участковый	-/-	
322	442	ж-д станция Красное Село	пос. Анцино	п	13,7	10	10	8	8	0	Б	Участковый	-/-	
323	442а	Горелово	пос. Анцино	п	6	42	42	42	40	1	Б	Участковый	-/-	
324	445	ж-д станция Красное Село	пос. Ропша	п	16,25	18	18	18	18	1	Б	Участковый	-/-	
325	454	ж-д станция Красное Село	дер. Дятлицы	п	27,85	12	12	12	12	2	Б	Участковый	-/-	
326	454А	ж-д станция Красное Село	дер. Глядино	п	23,23	18	18	18	18	0	Б	Участковый	-/-	
327	458	ж-д станция Красное Село	дер. Разбегаево	п	20,7	4	4	0	0	1	Б	Участковый	-/-	
328	458А	Горелово	дер. Иннолово	п	10	20	20	20	18	1	Б	Участковый	-/-	
329	458Б	ж-д станция Красное Село	дер. Иннолово	п	17,7	8	8	8	8	0	Б	Участковый	-/-	
330	461	ж-д платформа Сергеево	пос. Анцино	п	10,8	16	16	16	16	1	С,Б	Участковый	-/-	
331	462	ж-д платформа Сергеево	Стрельнинский лесопитомник	п	8,64	10	10	10	10	1	С,Б	Участковый	-/-	
332	463	г. Петродворец, вокзал	5-й км бетонной автомобильной дороги	п	48,9	6	6	2	2	2	Б	Участковый	-/-	
333	463А	г. Петродворец, вокзал	пос. Лопухинка	п	43,8	12	12	14	14	1	Б	Участковый	-/-	
334	467	Станция метро "Улица Дыбенко"	33-й км автомобильной дороги "Санкт-Петербург- Мурманск"	л	46,4	0	0	0	24	4	Б	Участковый	-/-	сезонный маршрут
335	469	Станция метро "Улица Дыбенко"	Садоводство "Восход-1"	п	50,90	33	69	68	80	12	Б	Участковый	-/-	
336	475	г. Колпино, Заводской пр	Садоводство "Восход-1"	п	62,5	0	8	12	12	2	Б	Участковый	-/-	
337	476	Станция метро "Ломоносовская"	пос. им. Смердлова	п	22,09	79	79	79	79	6	Б	Участковый	-/-	
338	477	ж-д станция Красное Село	дер. Виллози	п	6,1	46	46	42	42	1	Б	Участковый	-/-	
339	481	Автобусная станция "Кировский завод"	пос. Ропша	п	43,93	39	39	3	39	5	Б	Участковый	-/-	
340	482	Автобусная станция "Кировский завод"	дер. Шатково	п	61,75	5	5	5	5	3	Б	Участковый	-/-	
341	482А	Автобусная станция "Кировский завод"	дер. Черемыкино	п	47,60	5	5	5	5	0	Б	Участковый	-/-	
342	482В	Автобусная станция "Кировский завод"	дер. Казьково	п	57,10	15	15	14	16	0	Б	Участковый	-/-	
343	483	г. Зеленогорск, вокзал	Санаторий "Сосновый Бор" (через Зеленый Холм)	п	44,4	8	8	8	8	1	Б	Участковый	-/-	

1	2	3	4	5	6	7	8	9	10	11	12	13	14	15
344	483А	г Зеленогорск вокзал	Санаторий Сосновый Бор	п	41,6	2	2	2	2	0	Б	Участковый	-/-	
345	484	Автобусная станция "Кировский завод"	дер Андреевка	п	42,35	20	20	20	20	0	Б	Участковый	-/-	
346	484Б	Автобусная станция "Кировский завод"	дер Кестозы	п	38,85	48	48	48	46	6	Б	Участковый	-/-	
347	485	Станция метро "Улица Дыбенко"	Садоводство Северная Самарка (через пос Разметелово)	п	23,00	18	18	18	18	2	Б	Участковый	-/-	
348	487	Автобусная станция "Кировский завод"	пос Зимитицы	п	82,00	34	34	34	34	7	Б	Участковый	-/-	
349	488	ж-д платформа Сергиево	Садоводство "Кировец"	п	5,6	22	22	32	32	1	Б	Участковый	-/-	
350	489	г Петродворец, вокзал	г Петродворец, вокзал (кольцевой маршрут)	п	58,8	8	8	8	8	1	Б	Участковый	-/-	
351	493	г Павловск	пос Аннолово	п	12,37	68	68	66	62	3	Б	Участковый	-/-	
352	494	пос Белоостров	Александровское шоссе садоводство Сады	п	4,20	48	48	48	48	1	Б	Участковый	-/-	
353	497	ж-д станция Песочная	пос Черная Речка	п	15,1	14	14	14	14	1	Б	Участковый	-/-	
354	540	г Колпино, Заводская пр	пос Никольское завод Сокол	п	23,5	8	8	8	8	1	Б	Участковый	-/-	
355	544	г Колпино, вокзал	пос Войсково	п	9,35	36	36	38	38	1	Б	Участковый	-/-	
356	545	г Пушкин, Автобусная станция "Железнодорожная ул."	г Колпино	п	18,5	32	32	32	32	2	Б	Участковый	-/-	
357	547	ж-д станция Красное Село	пос Герасово	п	20,4	4	4	4	4	0	Б	Участковый	-/-	
358	552	г Зеленогорск вокзал	пос Ильичево Дом музей В И Ленин	п	12,2	17	17	19	19	2	Б	Участковый	-/-	
359	552А	г Зеленогорск, вокзал	пос Ильичево, Дом-музей В И Ленин	п	14,2	5	5	5	5	0	Б	Участковый	-/-	
360	555	Автобусная станция "Ул Жени Егоровой"	45,3 км автомобильной дороге "Санкт-Петербург-Петрозаводск Огивьял"	п	33,94	0	8	8	8	1	Б	Участковый	-/-	сезонный маршрут
361	567	Автобусная станция "Ул Жени Егоровой"	г Колпино	п	36,8	6	6	6	6	1	Б	Участковый	-/-	
362	682	г Ломоносов вокзал	г Ломоносов	п	39,85	-	-	-	-	0	СБ	Участковый	-/-	
363	683	г Ломоносов вокзал	г Ломоносов	п	45,1	6	6	6	6	1	СБ	Участковый	-/-	
364	683А	г Ломоносов, вокзал	пос Красный Бор	п	41,6	2	2	2	2	0	СБ	Участковый	-/-	
365	684	г Ломоносов вокзал	г Ломоносов	п	62,9	8	8	8	8	1	СБ	Участковый	-/-	
366	685А	г Ломоносов вокзал	г Ломоносов	п	62,8	8	8	8	8	1	СБ	Участковый	-/-	
367	686	г Ломоносов вокзал	г Ломоносов	п	33,8	4	4	4	4	0	СБ	Участковый	-/-	

1	2	3	4	5	6	7	8	9	10	11	12	13	14	15
368	687	г Лычносов, вокзал	пос Вильповицы	п	30,7	20	20	20	20	3	С,Б	Участковый	-/-	
Троллейбусные маршруты регулярных перевозок с посадкой и высадкой пассажиров только в установленных остановочных пунктах														
369	1	Хасанская ул	Ординарная ул	г	21,15	132	132	83	83	17	Б	Единый	25	
370	2	ул Шаврова	Станция метро "Комендантский пр"	г	2,83	196	196	192	192	3	Б	Единый	25	
371	3	ул Маршала Тулачевского	Балтийский вокзал	г	14,23	126	126	127	127	15	Б	Единый	25	
372	4	Придорожная аллея	пл Мужества	г	8,35	259	259	157	157	15	Б	Единый	25	
373	5	Конногвардейский бульв	Тульская ул	г	7,03	322	322	240	240	15	Б	Единый	25	
374	6	Светлановский пр	Станция метро "Черная речка"	г	12,93	226	226	121	121	18	Б	Единый	25	
375	7	Таллинская ул	Петровская пл	г	14,1	157	157	147	147	13	Б	Единый	25	
376	8	Троллейбусный парк N 2	Балтийский вокзал	г	10,68	108	108	82	82	10	Б	Единый	25	
377	9	ул Кораблестроителей	Ординарная ул	г	10,45	124	124	76	76	9	Б	Единый	25	
378	10	ул Кораблестроителей	Новгородская ул	г	14,35	234	234	215	215	20	Б	Единый	25	
379	11	ул Кораблестроителей	Тульская ул	г	17,55	174	174	142	142	17	Б	Единый	25	
380	13	Придорожная аллея	Светлановский пр	г	14,65	243	243	138	138	18	Б, ОБ	Единый	25	
381	14	р Оккервиль	пл Александра Невского	г	14,28	113	113	111	111	10	Б	Единый	25	
382	15	Сыранская ул	Тульская ул	г	12	121	121	88	88	8	Б	Единый	25	
383	16	ул Маршала Тулачевского	пл Бехтерева	г	12,67	50	50	0	0	5	Б	Единый	25	
384	17	Казанский собор	ул Космошко	г	13,4	66	66	78	78	7	Б	Единый	25	
385	18	ул ст. станция Ручьи	Таллинская ул	г	10,85	34	34	0	0	4	Б	Единый	25	
386	20	Ординарная ул	пл Мужества	г	11,45	308	308	283	283	21	Б, ОБ	Единый	25	
387	21	ул Жени Егоровой	пл Мужества	г	9,95	112	112	0	0	7	Б	Единый	25	
388	22	Хасанская ул	пл Труда	г	16,13	212	212	188	188	20	Б	Единый	25	
389	23	ул Шаврова	Станция метро "Светлая Деревня"	г	4,72	37	37	0	0	2	Б	Единый	25	
390	24	Звездная ул	Станция метро "Московский вокзал"	г	8,82	92	92	0	0	4	Б	Единый	25	
391	25	Станция метро "Старая Деревня"	пл Героев Хмелев	г	7,32	238	238	264	264	12	Б, ОБ	Единый	25	

1	2	3	4	5	6	7	8	9	10	11	12	13	14	15
392	26	ж -д станция Сортировочная	Станция метро "Московские ворота"	г	11	92	92	89	89	7	Б	Единый	25	
393	27	р Оккервиль	пл Конституции	г	14,85	100	100	120	120	13	Б	Единый	25	
394	28	пр Солидарности	Станция метро "Ломоносовская"	г	9,85	66	66	46	46	5	Б	Единый	25	
395	29	ж -д станция Сортировочная	ул Солдата Корзуна	г	13,8	174	174	153	153	13	Б	Единый	25	
396	31	Северный пр.	пр Добролюбова	г	11,1	287	287	268	268	26	Б, ОБ	Единый	25	
397	33	пр Солидарности	Суворовский пр.	г	10,4	44	44	0	0	2	Б	Единый	25	
398	34	Тихорецкий пр	Станция метро "Петроградская"	г	9,3	74	74	0	0	5	Б	Единый	25	
399	35	ж -д станция Московская- Сортировочная	пр Героев	г	18,75	147	147	139	139	16	Б	Единый	25	
400	36	ж -д станция Сортировочная	Станция метро "Электросила"	г	8,9	40	40	0	0	4	Б	Единый	25	
401	37	ул Пионерстроя	Станция метро "Прспект Ветеранов"	г	7,7	574	574	506	506	25	Б, ОБ	Единый	25	
402	38	Светлаковский пр	Боткинская ул	г	16,65	113	113	118	118	9	Б	Единый	25	
403	39	Станция метро "Купчино"	Станция метро "Электросила"	г	9,63	295	295	272	272	16	Б	Единый	25	
404	40	Светлаковский пр	Станция метро "Старая Деревня"	г	12,43	238	238	257	257	20	Б, ОБ	Единый	25	
405	41	ул Васи Алексеева	пр Героев	г	8,9	73	73	0	0	6	Б	Единый	25	
406	42	ж -д станция Московская- Сортировочная	Станция метро "Волковская"	г	8,8	108	108	112	112	6	Б	Единый	25	
407	43	Хасанская ул	Боткинская ул	г	12,68	117	117	81	81	11	Б	Единый	25	
408	45	Звездная ул	пр Героев	г	13,95	251	251	195	195	19	Б, ОБ	Единый	25	
409	46	Авангардная ул	Автовский домостроительный комбинат	г	9,45	76	76	0	0	5	Б	Единый	25	
410	47	Станция метро "Купчино"	М Благанская ул	г	3,48	108	108	0	0	2	Б	Единый	25	
411	48	ул Васи Алексеева	пр Героев	г	13,25	113	113	85	85	12	Г	Единый	25	
412	50	ул Шаврова	Тихорецкий пр	г	11,28	126	126	129	129	12	Б, ОБ	Единый	25	
Трамвайные маршруты регулярных перевозок с посадкой и высадкой пассажиров только в установленных остановочных пунктах														
413	1	ул Кораблестроителей	Детская ул	г	6,1	111	111	0	0	3	Б	Единый	25	
414	2	Приморский пр	ст. "Выборгская"	г	9,9	155	155	91	91	13	Б	Единый	25	

1	2	3	4	5	6	7	8	9	10	11	12	13	14	15
415	3	пл Репина	Сенная пл	г	2,8	190	190	190	190	3	ОБ	Единый	25	
416	6	ул Кораблестроителей	пл Ленина	г	12,35	174	174	129	129	13	Б, ОБ	Единый	25	
417	7	пр Солидарности	ул Коммуны	г	26,2	125	125	88	88	19	Б, ОБ	Единый	25	
418	8	Станция метро "Ладожская"	Удальская ул	г	5,2	291	291	196	196	9	ОБ	Единый	25	
419	9	ж-д станция Ручьи	Станция метро "Удельная"	г	12,55	206	206	128	128	17	ОБ	Единый	25	
420	10	Станция метро "Ладожская"	Малая Охта	г	13,6	260	260	177	177	20	ОБ	Единый	25	
421	16	пл Стачек	Карбюраторный завод	г	9,5	186	186	153	153	10	Б	Единый	25	
422	18	ул Шаурова	Станция метро "Старая Деревня"	г	5	340	340	214	214	11	ОБ	Единый	25	
423	19	Лахтинский разлив	ж-д станция Старая Деревня	г	4,55	196	196	118	118	7	Б, ОБ	Единый	25	
424	20	пр Культуры	пл Ленина	г	15,55	152	152	118	118	17	Б, ОБ	Единый	25	
425	21	Приморский пр	Придорожная аллея	г	13,55	99	99	73	73	10	Б, ОБ	Единый	25	
426	23	пр Солидарности	пл Ленина	г	15,2	132	132	118	118	11	Б, ОБ	Единый	25	
427	24	Станция метро "Рыбацкое"	Переклюной пер	г	11,2	200	200	76	76	12	Б	Единый	25	
428	25	Станция метро "Купчино"	ул Марата	г	14,4	253	253	231	231	18	ОБ	Единый	25	
429	27	Станция метро "Рыбацкое"	р Оккервиль	г	19,15	204	204	134	134	20	Б, ОБ	Единый	25	
430	29	Михомибинат	Грузинский перк Ч.1	г	9,2	126	126	108	108	8	Б	Единый	25	
431	30	ж-д станция Ржевск	пл Ленина	г	13,05	98	98	108	108	10	ОБ	Единый	25	
432	36	пол Стрельна	Оборонная ул	г	18,1	286	286	197	197	29	Б, ОБ	Единый	25	
433	38	пр Мещерякова	Станция метро Зыбурская	г	7,7	265	265	193	193	16	Б, ОБ	Единый	25	
434	39	Н. Грешнев	Станция метро "НовоЧеркасская"	г	6,7	127	120	120	120	3	ОБ	Единый	25	время
435	40	Гипоцентр	Детская ул	г	19,8	83	83	84	84	12	Б	Единый	25	
436	41	пл Гургенца	Ленинградский электромеханический завод	г	19,8	185	185	153	153	18	Б, ОБ	Единый	25	
437	43	Станция метро "Купчино"	Станция метро "Московские ворота"	г	13,3	160	160	150	150	11	Б	Единый	25	
438	45	пл Юр. И. Сидорова	Станция метро "Купчино"	г	14,5	167	167	112	112	13	Б	Единый	25	

1	2	3	4	5	6	7	8	9	10	11	12	13	14	15
439	47	ул Шаврова	Удельный парк	г	6,3	272	272	258	258	12	ОБ	Единый	25	
440	48	Лахтинский разлив	ж-д станция Кушелевка	г	10,9	202	202	105	105	16	ОБ	Единый	25	
441	49	М Балканская ул	ул Марата	г	13,6	306	306	169	169	24	Б, ОБ	Единый	25	
442	51	Суздальский пр	пр Мечникова	г	9,25	139	139	91	91	7	Б	Единый	25	
443	52	Завод "Северная верфь"	ж-д станция Сосновая Поляна	г	12,2	378	378	312	312	24	ОБ	Единый	25	
444	54	пр Солидарности	Народная ул	г	5,75	106	106	106	106	3	ОБ	Единый	25	временный
445	55	Придорожная аллея	ул Шаврова	г	10,55	223	223	133	133	26	Б, ОБ	Единый	25	
446	56	Завод "Северная верфь"	ул Маршала Казакова	г	4,6	126	126	0	0	3	ОБ	Единый	25	
447	57	Тихорецкий пр	пр Луначарского	г	6,95	56	56	60	60	4	Б	Единый	25	
448	58	пр Культуры	ул Жени Егоровой	г	10,9	202	202	188	188	16	Б, ОБ	Единый	25	
449	59	Станция метро "Ладожская"	ул Коммуны	г	6,1	112	112	0	0	4	ОБ	Единый	25	
450	60	Завод "Северная верфь"	ул Пограничника Герьявского	г	10,05	387	387	359	359	22	ОБ	Единый	25	
451	61	Суздальский пр	ж-д станция Кушелевка	г	9,25	160	160	100	100	10	Б, ОБ	Единый	25	
452	62	М Балканская ул	Станция метро "Куличи"	г	3,9	322	322	188	188	8	Б, ОБ	Единый	25	
453	64	Станция метро "Ладожская"	ж-д станция Ржевля	г	8,65	422	422	291	291	19	ОБ	Единый	25	
454	65	пр Оккервиль	Нельсон пл	г	12,6	106	106	0	0	12	Б	Единый	25	
455	100	Придорожная аллея	ж-д станция Ручьи	г	10,65	689	689	469	469	45	Б, ОБ	Единый	25	
456	А	пр Оккервиль	пр Оккервиль	г	4,7	164	164	0	0	6	ОБ	Единый	25	

Приложение 2
к Соглашению по перевозке пассажирским транспортом
общего пользования жителей Санкт-Петербурга
и жителей Ленинградской области

от 27.12.2013 № 74-С
от 31.12.2013 № 104-НС

Перечень регулярных автобусных маршрутов Ленинградской области

№ п/п	Номер маршрута	Начальный пункт	Конечный пункт	Средняя протяженность маршрута, км.	Количество рейсов на маршруте по дням недели				Количество подвижного состава, ед	Вместимость*	Вид тарифа	Стоимость проезда, руб	Примечание
					б	п	с	в					
Пригородные маршруты (Санкт - Петербург - Ленинградская область)													
Всеволожский муниципальный район													
1	205	дер Лехтуси - ст м пр Просвещения С-Пб		34,9	68	68	68	68	25	С	километров	80	
2	413	Токсово - ст м Просвещения С-Пб		28,1	16	16	16	14	1	С	километров	65	
3	429	Озерки - ст м Ладужская С-Пб		25	30	30	30	30	2	С	зональный	72	
4	434	п Черная речка - ст м пр Просвещения С-Пб		20,9	интервал 20-25 мин				12-зима 15 лет	Б,С	километров	50	
5	439	41-км ст м Парнас С-Пб		27,3	интервал 20-25 мин				8-лето 6-зима	Б,С	километров	65	
6	441	п Юкки - ст м "Просвещения С-Пб		16,7	интервал 10-15 мин				10	М	километров	40	
7	444	г Сертолово-2 - ст м пр Просвещения С-Пб		15,9	интервал 10-15 мин				10	Б	зональный	43	
8	447	Агалатово С-Пб Песочное		17	6	6	6	6	2	С,Б	зональный	43	
9	453	Невская Дубровка - ст м Ладужская С-Пб		38	22	22	22	18	2	С	зональный	100	
10	462	пос Углово - ст м Ладужская С-Пб		26,9	70	70	70	70	5	Б	зональный	72	
11	492	пос Павлово - ст м Дыбенко С-Пб		11,5	4	4	4	4	10	С	километров	30	
12	511	пос им Морозова - ст м Дыбенко С-Пб		42	76	76	76	70	5	Б,С	фикс	70	
13	531	г Всеволожск - ст м "Ладужская" С-Пб		28,3	180	280	280	260	10	Б	зональный	64	
14	532	пос Воейково - ст м "Ладужская" С-Пб		18,1	162	162	162	158	6	Б,С	зональный	54	
15	533	Разметелево - ст м "Ладужская" С-Пб		18,5	46	46	46	40	11	С	зональный	56	
16	534	пос Павлово - Пороховые С-Пб		15,4	18	18	18	18	1	С	зональный	46	
17	555а	г Сертолово - ст м пр Просвещения С-Пб		15	23	23	23	23	10	С	зональный	43	
18	671	г Сертолово - ЦНИРИ п Песочный С-Пб		9,6	6	6	6	6	3	С	фикс	27	
19	673	г Сертолово - ст м Озерки С-Пб		16	26	26	26	26	12	С	зональный	43	
20	674	п Токсово - ст м "Парнас" С-Пб		22	32	32	32	32	2	С	километров	45	
21	676	п Черная речка - ОКБ по Луначарского С-Пб		26	22	22	22	22	2	С	зональный	54	
22	690	пос Лесное - ст м Просвещения С-Пб		50	16	16	16	12	3	Б	километров	120	
23	692	д Большие Пороги - ст м Лоухо-освская С-Пб		30,5	36	36	36	36	5	С	километров	57	
Гатчинский муниципальный район													
1	431	Гатчина Варшавский вокзал - С-Пб ул Кост-Щеко		41,2	48	48	48	48	6	Б	зональный	75	
2	478	Лушки - Павловск		17,2	14	14	14	14	1	С	зональный	33	

3	528	Коммунар - Павловск	12,2	67	67	63	63	3	С	фиксиров	18
4	529	Гатчина (Варш) - Павловск	34,7	68	68	50	50	7	С	зонный	66
Кировский муниципальный район											
1	440	Шлиссельбург - ст м "Пролетарская" СПб	52,7	71	71	71	71	8	Б	зонный	100
2	565	Кировск - ст м "Дыбенко" СПб	37	интервал 15-25 мин				10	Б	фиксиров	60
3	575	Шлиссельбург - ст м "Ул Дыбенко" СПб	38	120	120	120	120	9	Б	фиксиров	65
4	579	Приладожский - ст м "ул Дыбенко" СПб	57,1	44	44	44	44	5	Б	километров	85
Ломоносовский муниципальный район											
1	401	Сосновый Бор - ст м "Автово" СПб	87	интервал 20 мин				12	С	километров	180
2	486	Кильень - ст м "пр Ветеранов" СПб	46,5	33	33	33	33	4	С	километров	60
3	546	ж-д ст Тайцы - Хвойное - ст м Кировский з-д СПб	32,5	интервал 15-20 мин				18	С	зонный	70
4	632	Терлово - ст м пр Ветеранов, СПб	32	интервал 7-20 мин				10	С	зонный	80
5	632а	СПб, ст м Пр Ветеранов - Каськово	52	47	47	47	47	5	С	зонный	100
6	636	Ломоносов - Ретселя	45,5	14	14	6	6	4	М	зонный	90
7	637	Ломоносов - Лаголово	50	8	8	8	8	2	М	зонный	75
8	639а	СПб ст м Ленинский пр - Гостилицы	47	интервал 7-20 мин				10	С	зонный	100
9	653	Ломоносов - Лаголово	55	14	14	14	14	2	С	километров	77
10	653а	Ломоносов - Аннино	40	16	16	16	16	2	С	километров	63
11	671а	Ломоносов - Тамеант	21,2	18	18	18	18	1	С	километров	46
12	672	Ломоносов - Краснофлотск	26,3	15	15	15	15	1	С	километров	47
13	673	Ломоносов - Ковашки - Сосновый Бор	51,5	8	8	8	8	1	С	километров	90
14	675	Ломоносов - Шепелево - Сосновый Бор	54,6	16	16	16	16	2	С	километров	90
15	685	г Ломоносов вокзал - пос Копосье	81,7	6	6	6	6	1	С	зонный	160
16	681	Ломоносов - Копосье	70,2	12	12	12	12	2	С	километров	150
17	688	Ломоносов - Лолухинка (5 км бет дор)	50	10	10	10	10	1	С	зонный	90
18	689	Ломоносов вокзал - Забородье	30,8	8	8	8	8	1	С	километров	50
19	691	Ломоносов - Сошкино - Ломоносов	21,1	16	16	16	16	1	С	километров	30
20	691а	Ломоносов - Б Кончалово - Ломоносов	21,6	16	16	16	16	1	С	километров	30
Сосновоборский городской округ											
1	402	г Сосновый Бор - СПб ст м "Парнас"	105	интервал 20 - 30 мин				12	С	зонный	180
Тосненский муниципальный район											
1	550	Федоровское - ж д ст Колпино	16	интервал 5-20 мин				3	С	зонный	35
2	611а	Тосно - Колпино	41,3	8	8	8	8	1	С	зонный	55
3	618	Тосно - Пушкин	50,9	14	14	14	14	2	Б	зонный	58
4	682	Никольское - ст м Рыбачье СПб	27	180	180	180	180	18	С	зонный	50
5	681	Войсковое - КСМ Колпино	8	интервал 15-20 мин				5	Б	зонный	20

Городские (поселковые), муниципальные, межмуниципальные маршруты Ленинградской области

№ п/п	Номер маршрута	Начальный пункт	Конечный пункт	Средняя протяженность маршрута, км.	Количество рейсов на маршруте по дням недели				Количество подвижного состава, ед.	Вместим	Вид тарифа	Стоимость проезда, руб.	Примечание
					б	п	с	в					
Бокситогорский муниципальный район													
Городские (поселковые) маршруты													
г. Бокситогорск													
1	1	ул. Нагорная - Садоводство "Металлург" (сезонный)		6,8	2	2	2	2	1	С	фиксир	20	
2	2	ул. Нагорная - ОАО "РУСАЛ Бокситогорск"		5,1	5	5	0	0	1	С	фиксир	20	
3	4	ул. Нагорная - садоводство "Металлург"		7,9	1	1	1	1	1	С	фиксир	20	
4	5	Автостанция - п. Бор		5,4	50	50	52	52	5	Б	фиксир	20	
5	6	Школа № 2 - ОАО "РУСАЛ"		3,2	6	6	2	2	2	С	фиксир	20	
6	7	Автостанция - п. Ларьян		7	20	14	12	12	3	С	фиксир	20	
7	8	Автостанция - Сегла		8	1	1	0	0	1	С	фиксир	20	
г. Пикалево													
1	2	Автостанция - Н. Деревня		10,6	8	8	4	4	1	Б	фиксир	18	
2	2а	Автостанция - Н. Деревня ч/з жд в-п		11,4	12	12	14	14	1	Б	фиксир	18	
3	3	Автостанция - Автопарк		5,1	7	7	6	5	1	Б	фиксир	18	
4	4	Автостанция - жд в-п		9,6	12	12	12	12	1	Б	фиксир	18	
5	5	Автостанция - кладбище		5,6	4	4	6	6	1	Б	фиксир	18	
6	6	Автостанция - Огородничество		7,9	4	4	0	0	1	Б	фиксир	18	
7	7	МЖК - Автопарк		5,5	16	16	6	6	1	Б	фиксир	18	
8	7а	МЖК - Цементный завод		4,1	1	1	1	1	1	Б	фиксир	18	
9	8	Автостанция - Сады "Металлург 2"		9,9	6	6	6	6	1	Б	фиксир	18	
10	11	Автостанция - Сады 4 - Огородничество		19,8	5	5	5	5	1	Б	фиксир	18	
11	13	МЖК - Сады 4 - Огородничество (сезонный)		17,2	1	1	3	3	1	Б	фиксир	18	
Межмуниципальные и муниципальные маршруты													
1	101	Пикалево - Михеево		7	4	4	4	4	1	С	километров	14	
2	102	Пикалево - ст. Чудцы		10,8	10	10	8	8	2	Б	километров	21	
3	105	Пикалево - Бор		33,6	2	2	0	0	1	Б	километров	72	
4	106	Пикалево - Струги		38,3	4	2	4	4	1	Б	километров	86	
5	107	Пикалево - Б. Двор		26,2	0	2	0	0	1	С	километров	57	
6	108	Пикалево - Сомино (сезонный)		46,6	0	0	0	2	1	Б	километров	100	
7	109	Пикалево - п. Ефимовский		33,5	2	2	2	2	1	Б	километров	72	
8	110	Пикалево - Забелино		72,8	1	2	3	1	1	Б	километров	157	
9	112	Пикалево - Яковлево		31,3	4	4	4	4	1	С	километров	64	
10	113	Пикалево - Забелино ч/з Ефимовский		84,8	1	2	1	1	1	С	километров	179	
11	114	Пикалево - Бокситогорск		29,6	8	8	2	4	1	Б	километров	64	
12	115	Пикалево - Тихвин ч/з Б. Двор		48,7	5	5	5	3	1	Б	километров	107	
13	116	Пикалево - Тихвин ч/з Д. в. п.		44,2	1	1	1	1	1	Б	километров	116	

14	117	Пикалево - Заборье	83,1	2	0	0	0	1	С	километров	179
15	117П	Заборье - Пикалево (через Подборовье)	92,5	1	0	0	0	1	С	километров	200
16	118	Пикалево - Заборье (через Ефимовское, Подборовье)	104,4	1	0	0	0	1	С	километров	222
17	141	Бокситогорск - Тихвин	33,2	12	12	14	14	3	Б	километров	72
18	188	п.Ефимовский - д.Забелино	51,6	4	2	0	0	1	С	километров	97
19	190	Бокситогорск - д.Мозолево	26,8	8	8	8	8	2	С	километров	57
20	191а	Бокситогорск - Б.Двор	32,5	4	0	4	4	2	С	километров	72
21	193	Бокситогорск - Савино	39,6	4	6	2	4	2	С	километров	86
22	194	Бокситогорск - Пикалево	29,6	2	2	6	2	2	С	километров	64
23	194а	Бокситогорск - Ефимовский	63,3	4	4	2	4	2	С	километров	136
24	195	п.Ефимовский - д.Заборье	73,2	4	0	0	0	1	С	километров	136
25	197а	Бокситогорск - д.Пожарище	120	0	2	0	2	1	С	километров	258
26	199	Бокситогорск - Яковлево	57,3	4	4	0	0	1	С	километров	79
27	223	п.Ефимовский - Сомино (сезонный)	25	0	0	2	0	1	Б	километров	50

Волосовский муниципальный район

Межмуниципальные и муниципальные маршруты

1	30	Волосово - Терпилицы - Волосово	49,1	1	1	1	1	1	С	зонный	150
2	32	Волосово - Горки	18,9	3	3	2	2	1	С	зонный	60
3	32а	Волосово - Торосово	11,2	2	2	2	2	1	М	зонный	40
4	32б	Волосово - Волгово	15,9	2	2	2	2	1	С	зонный	50
5	33	Волосово - Белуницы	25,6	6	6	5	6	1	Б	зонный	80
6	33б	Волосово - Худанки	13,4	1	1	1	1	1	М	зонный	50
7	34	Волосово - Реполка	27	7	7	7	7	1	С	зонный	80
8	34а	Волосово - Изваза	15,4	6	6	5	5	1	М	зонный	50
9	36	Волосово - Сельцо	26,1	7	7	6	6	1	Б	зонный	80
10	37	Волосово - Загорыцы	42,7	2	2	0	0	1	Б	зонный	130
11	37а	Волосово - Ущеганы	40,6	1	1	1	1	1	С	зонный	130
12	37б	Волосово-Рабитицы	9,1	1	1	0	0	1	Б	зонный	30
13	38	Волосово - Сумино	4,9	10	10	9	9	1	Б	зонный	20
14	39	Волосово - Глумицы	23,3	3	3	3	3	1	Б	зонный	70
15	39а	Волосово - Калитино (ч/з Кичедино)	18,2	8	8	8	8	1	Б	зонный	60
16	41	Волосово - Беседа	61,1	2	2	2	0	1	Б	зонный	180
17	41а	Волосово - Беседа (ч/з Смоленговичи, Кр. Луч)	63,8	1	1	1	1	1	С	зонный	190
18	42	Волосово - Вруда - Волосово	51,3	1	1	1	1	1	С	зонный	150
19	44	Волосово - Б.Вруда	19,8	7	7	7	7	1	С	зонный	60
20	45	Волосово - Княжево	27	0	2	0	0	1	М	зонный	80
21	46	Волосово - Калитино (ч/з Лисичи)	15,2	3	3	3	2	1	Б	зонный	50
22	48	Волосово - Б.Сабск	61	1	1	1	1	1	С	зонный	180
23	48а	Волосово - Б.Сабск (ч/з Левозму)	66	1	0	0	0	1	С	зонный	260

24	524	Волосово - Гатчина	43,6	4	4	4	4	1	Б	зональный	100
Волховский муниципальный район											
Городские (поселковые) маршруты											
1	2	а/с Волхов - кольцо ул. Авиационная	9,6	182	182	182	182	14	С	фиксир	21
2	3	а/с Волхов-Торфопосёлок (ч/з Валим)	25,2	19	19	19	19	4	С	фиксир	21
3	3а	а/с Волхов-Торфопосёлок (ч/з в/ч)	18,1	8	8	8	8	3	С	фиксир	21
4	4	а/с Волхов - Торфопосёлок	11,2	6	6	6	6	2	С	фиксир	21
5	5	а/с Волхов - Кольцо (через Мурманские ворота)	16,3	7	7	7	7	4	С	фиксир	21
6	6	Волхов АС - Плещаново	16,7	1	1	0	0	1	С	фиксир	21
Муниципальные маршруты											
1	21	а/с Волхов - Верховина	42,5					2	С	зональный	117
2	21а	а/с Волхов - Мыслино	36,1	8	8	8	4	1	С	зональный	99
3	23	Волхов - Новая Ладога	27,4	36	36	36	36	6	С	зональный	72
4	24	Волхов - Бабино - Новая Ладога	29,7	4	4	4	4	3	С	зональный	81
5	25	Волхов - Сяьстрой	43,6	20	20	20	20	3	С	зональный	117
6	26	Волхов - Выдин Остров	17,7	16	16	16	16	2	С	зональный	45
7	28	Волхов - Хаалово	49,5	5	5	5	5	1	С	зональный	135
8	29	Волхов - Луца	27,3	4	4	4	4	2	С	зональный	72
9	30	Волхов - Пурпышево	11	2	2	4	4	2	С	зональный	32
10	31	Волхов - Пруссына Горка	32	8	9	9	9	1	С	зональный	90
11	32	Волхов - Бабино - Сяьстрой	40,3	4	4	4	4	3	С	зональный	108
12	51	Паша - Кондега	44	4	4	4	4	1	С	зональный	110
13	52	Паша - Залубье	38	4	4	4	4	1	С	зональный	81
14	52а	Паша - Свирица	18	2	2	2	2	4	С	зональный	54
15	55	Н Ладога - Сяьстрой	22,7	6	6	5	5	1	С	зональный	63
16	58	Сяьстрой - Потанино	22,1	8	8	8	8	1	С	зональный	54
17	60	Сяьстрой - Колчаново	19,8	8	8	8	8	1	С	зональный	63
18	61	Новая Ладога - Иссад	8,4	5	5	5	5	1	С	зональный	27
19	64	Волхов - Новая Ладога	32,8	8	8	8	8	1	С	зональный	90
20	64а	Волхов - Кисельня	14,8	1	1	1	1	1	С	зональный	45
21	65	Новая Ладога - Немтово (ч/з Иссад)	12,3	10	10	10	10	1	С	зональный	36
22	66	Новая Ладога - Сяьстрой	24,2	8	8	8	8	1	С	зональный	56
23	704	Новая Ладога - Паша	60,5	2	2	2	2	1	С	зональный	162
24	704а	Новая Ладога - Кондега	101	2	2	2	2	1	С	зональный	279
Всеволожский муниципальный район											
Городские (поселковые) маршруты											
1	4	Пл Всеволожская-мкр Южный	5	21	21	21	18	1	С	фиксир	20
2	5	Пл Всеволожская - пл Всеволожская (круговой)	5	46	46	46	36	1	С	фиксир	20
3	6	Пл Всеволожская-ЦБР-Мельничный Ручей	10	22	22	22	18	1	С	фиксир	20

4	7	Пл Всеволожская - ул Приютино	16,5	24	24	24	0	1	С	Фиксир	20	
5	8	пл Всеволожск - промзона	17	0	0	6	6	1	М	Фиксир	20	
6	9	пл Всеволожская - Мельничный Ручей	8	14	14	14	14	1	М	Фиксир	20	
7	10	Пл Всеволожская - мкр Сельхозколледж	4	28	28	28	0	1	С	Фиксир	20	
8	562	ст м Девяткино - з-д Турбоатомгаз	5	120	120	120	90	8	С	Фиксир	18	
9	563	ст м Девяткино - пос Лаврики	5,2	14	14	14	14	1	С	Фиксир	18	
10	605	ст Ваганово - пос Ваганово 2	11	30	30	30	30	1	С	Фиксир	20	
11	606	пос Грибное - ст Борисова Грива	10	24	24	24	14	1	С	Фиксир	20	
12	608	пос им Морозова - пос им Морозова	6	20	20	20	0	1	С	Фиксир	18	
13	619а	ст м Девяткино - ул Оборонная	2,6	80	80	80	60	4	М	Фиксир	18	

Муниципальные маршруты

1	448а	жд ст Токсово - сад Восход	12,8	18	18	18	18	1	С	километров	38	
2	491	Агалатово - Токсово	19	30	30	30	24	2	С	километров	57	
3	512	пос им Морозова - Всеволожск	35	70	70	70	66	5	С	километров	70	
5	601	г Всеволожск - пос Углово	10,8	86	86	86	78	4	Б,С	зональный	43	
6	601а	г Всеволожск - пос Романовка	8,3	64	64	64	60	2	С	зональный	33	
7	602	г Всеволожск - пос Кокорено	34,9	16	16	16	12	2	Б	зональный	102	
8	602а	г Всеволожск - пос Рахья	18,5	20	20	20	16	2	Б	зональный	70	
9	603	г Всеволожск - пос Свердловка	37,7	10	10	10	8	1	Б	зональный	80	
10	604	г Всеволожск - пос Н Дубровка	37,5	12	12	12	8	1	С	зональный	80	
11	607	г Всеволожск - дер Лепсари	19,5	6	6	6	6	1	С	зональный	70	
12	609	пос им Морозова - пос Ваганово	15	8	8	8	8	1	С	километров	20	
13	610	жд ст Грузино - Левобережная заводчина	13,1	26	26	26	22	1	С	километров	39	
14	611	жд ст Васкелово - сад "Альбатрос"	15,4	40	40	40	40	1	Б	километров	37	
15	612	жд ст Грузино - пос Габбатово	6,2	24	24	24	20	1	С	километров	18	
16	613	жд ст Грузино - д. Маткса	14,3	10	10	10	8	1	С	километров	40	
17	614	жд ст Грузино - д. Заводской	10,1	40	40	40	30	1	С	километров	27	
18	615	жд ст Васкелово - сад "Трилистное Уро-ице"	7,2	32	32	32	28	1	С	километров	22	
19	616	жд ст Грузино - п. Н Осельки	19	12	12	12	12	1	С	километров	55	
20	617	жд ст Грузино - ст Васкелово	8,5	20	20	20	16	1	С	километров	25	
22	619	пос Габбатово - ст м Девяткино	48,2	24	24	24	24	6	С	километров	100	
23	620	жд ст Грузино - сад-во "Пески" (сез.)	18,2	8	8	8	8	1	Б	километров	50	
24	621	сад во Восход - ст м Девяткино	25	80	80	80	80	5	С	километров	60	
25	622	г Всеволожск - пос Габбатово	73,2	10	10	10	0	1	С	километров	160	
26	625	г Свердловск - Всеволожск	62,4	6	6	0	0	1	С	километров	100	
27	627	ст м Девяткино - дер Сярьга	21	50	50	40	40	4	М	километров	30	
28	691	ст м Девяткино - сад во "С Наркома"	42,5	6	6	6	0	1	С	километров	90	

Выборгский муниципальный район

Городские (поселковые) маршруты

Городские (поселковые) маршруты г. Выборга												
1	1	г Выборг - п Выборгский	8,9	64	64	64	64	3	С	Фиксир	22	
2	2	г Выборг - п Петровский	8,5	24	24	24	24	2	С	Фиксир	22	
3	5	г Выборг - Южный Вал	7,5	11	11	11	11	1	С	Фиксир	22	
4	6	г Выборг - п Северный	9	84	84	84	84	3	Б	Фиксир	22	
5	7	г Выборг - п Таммисуо	7	22	22	22	22	2	С	Фиксир	22	
6	8	г Выборг - Кировские Дачи	13,1	44	44	44	44	4	Б	Фиксир	22	
7	9	г Выборг - п им Кирова	9	100	100	100	100	2	С	Фиксир	22	
8	10	г Выборг - Сайменские Дачи	15	20	20	20	20	2	Б	Фиксир	22	
9	11	п Ленина - Сады	9,2	24	24	24	24	2	С	Фиксир	22	
10	12	г Выборг - п Харитоново	3,5	85	85	85	85	8	С	Фиксир	22	
Городские (поселковые) маршруты г. Светогорска												
1	15	Управление - сад-во "Бумажник"	7,4	38	38	38	38	2	С	Фиксир	22	
Городские (поселковые) маршруты г. Приморска												
1	18	Приморск - п Манола	5,5	8	8	8	8	2	С	Фиксир	22	
Городские (поселковые) маршруты п. Рошино												
1	23	ст Рошино - Сельхозтехника	4,6	16	16	16	16	3	С	Фиксир	22	
Муниципальные маршруты												
1	121	п Дятлово - п Советский	20,4	4	4	4	4	1	С	километров	45	
2	122	Выборг-Кондаватъево	42,8	6	6	6	6	2	С	километров	94	
3	124	ст Рошино - Перозмайское 1	34,2	12	12	12	12	2	С	километров	76	
4	125	ст Рошино - Целодубово	16	14	14	14	14	2	С	километров	35	
5	125А	ст Рошино - Пушное	26	3	0	0	0	2	С	километров	57	
6	126	Выборг - Светогорск	54,4	20	20	20	20	5	Б	километров	120	
7	127	Выборг - Гончарово	19,7	38	38	38	38	3	Б	километров	44	
8	128	ст Кангьярви - Поляны	9,9	26	26	26	26	2	С	километров	22	
9	129	ст Кангьярви - Пушинов	12,8	24	24	24	24	2	С	километров	28	
10	130	Ермилово - Выборг	63,9	30	30	30	30	6	Б	километров	141	
11	130а	Приморск - Выборг	51,9	10	10	10	10	2	Б	километров	114	
12	131	Выборг - Торфянка	56,5	6	6	6	6	2	Б	километров	125	
13	132	Косовицыно - Рошино	54	4	4	0	0	1	С	километров	119	
14	133	Кисилловское - Кавенча	15	18	18	18	18	1	Б	километров	33	
15	134	Выборг - Гаврилово	27	14	14	14	14	2	С	километров	59	
16	135	Выборг - Светский	26,3	14	14	14	14	4	С	километров	58	
17	136	Выборг - Рябово	56,5	4	4	4	4	1	С	километров	124	
18	137	Выборг - ст Гавриловское	22	10	10	10	10	2	С	километров	48	
19	139	Выборг - Высоцк	29	16	16	16	16	2	С	километров	64	
20	140	Выборг - Басышево	63,6	6	6	6	6	2	С	километров	140	
21	140а	Выборг - Жикково	35,8	4	4	2	2	1	С	километров	79	

22	141	Выборг - Каменногорск	59,4	40	40	30	30	5	С	километров	131	
23	142	Выборг - Отрадное	16	18	18	18	18	3	С	километров	35	
24	143	Выборг - Каменка	39,3	4	4	2	2	1	Б	километров	87	
25	144	Кириловское - Киричское	5	4	4	4	4	2	С	километров	11	
26	145	Выборг - Вещево	34,2	14	14	14	14	2	Б	километров	76	
27	146	Выборг - Яцино	28	6	6	4	4	2	М	километров	62	
28	147	Выборг - Лужайка	25	10	10	8	8	2	С	километров	55	
29	148	Выборг - Чулково	28	4	4	0	0	1	С	километров	62	
30	182	Светогорск - Лесогорский	10,7	32	32	32	32	3	С	километров	24	
31	183	Светогорск - Каменногорск	26,9	8	8	8	8	2	С	километров	58	
32	184	Светогорск - Правдино	19,8	4	4	4	4	1	С	километров	44	
33	185	Светогорск - Лосово	9,9	8	8	8	8	2	Б	километров	22	
34	186	Каменногорск - п. Красный Сокол	34,2	6	6	4	0	1	М	километров	75	
35	200	Выборг - Роцино	104	6	6	6	6	1	С	километров	229	

Гатчинский муниципальный район

Городские (поселковые) маршруты												
1	2	Урицкого-Новоселов	6,1	41	41	41	40	2	С	фиксир	20	
2	3	Въезд - п. Роцино	7,5	58	58	58	58	2	С	фиксир	20	
3	4	Роцинская - Химели	7,66	83	83	83	81	3	С	фиксир	20	
4	7	Варшавский в-л - эл.д. Электростандарт	11,84	36	36	35	35	2	С	фиксир	20	
5	8	ул. Нестерова - ул. Роцинская	4,8	66	66	66	66	2	С	фиксир	20	
6	10	Варшавский в.л - Писка кладбище	7,2	0	0	14	14	1	Б	фиксир	20	сезонный
7	21	Роцинская - маг. Фремет	10,5	35	35	33	33	2	С	фиксир	20	
8	22	Варшавский вокзал - ул. Новоселов	9,12	106	106	104	104	5	С	фиксир	20	
9	27	Варшавский вокзал - ул. Роцинская	6,6	64	64	58	58	2	С	фиксир	20	
10	28	Мадненбург - ул. Улицкого	7,35	27	27	27	27	1	Б	фиксир	20	
11	29	Варшавский вокзал - Въезд	6,1	20	20	20	20	1	Б	фиксир	20	

п. Сиверский

1	1	п. Сиверский - Новосиверская	5,76	12	12	12	6	1	Б	фиксир	18	
2	507а	п. Сиверский - Большая	4,75	6	6	6	6	1	Б	фиксир	18	

Межмуниципальные и муниципальные маршруты												
1	2	п. Сиверский - Белозерка	7,45	6	6	6	4	1	Б	зачный	24	
2	107	Гатчина (ТК "Пилот") - И. Верево	12,9	87	87	80	80	5	С	зачный	24	
3	123	Вырица в.л - Мичы п. Сиверский-Гатчина	3,9	40	40	40	40	1	С	зачный	24	
4	500	п. Сиверский - Багово	14,2	30	30	30	28	1	Б	зачный	36	
5	502	п. Сиверский - Ляды	19,5	10	10	10	10	1	С	зачный	48	
6	503	п. Сиверский - Вырица	20,8	10	10	10	10	1	С	зачный	60	
7	504	п. Сиверский - Каушта	8,7	10	10	10	10	1	С	зачный	30	
8	505	п. Сиверский - Дружная поляна	12,65	24	24	24	22	1	Б	зачный	36	

9	506	п Сиверский - Белогорка	21	6	6	6	6	1	Б	зонный	48
10	506а	п Сиверский - Изора	17,4	8	8	8	8	1	С	зонный	42
11	507	п Сиверский - Симанково	17,9	8	8	8	6	1	Б	зонный	48
12	511	п Сиверский - Лесничество	8,6	26	26	26	26	1	Б	зонный	24
13	512	п Вырица - Нестерково	39,5	6	6	6	6	1	С	зонный	78
14	514	Гатчина (Варш) - Б Колпаны	8,6	27	27	27	27	1	С	зонный	24
15	516	Гатчина (Варш) - Прибыtkово	25,2	12	12	12	12	1	С	зонный	60
16	516а	Гатчина (Варш) - Меньково	20,7	16	16	14	14	1	С	зонный	54
17	517	Гатчина (Варш) - Тайцы	14,64	18	18	18	16	1	С	зонный	30
18	518	Гатчина (Варш) - Терволово	25,6	14	14	14	14	1	Б	зонный	54
19	521	Гатчина (Варш) - Черемыкино	38,8	6	6	6	6	1	С	зонный	72
20	522	Гатчина (Варш) - Тойворово	24,1	12	12	12	10	1	Б	зонный	48
21	523	Гатчина (Варш) - Луйсковичи	31,9	4	4	4	4	1	Б	зонный	66
22	523а	Гатчина (Варш) - Яскелево	28,9	6	6	6	6	1	Б	зонный	60
23	524	Гатчина (Варш) - Волосово	43,3	10	10	10	10	1	Б	зонный	84
24	525	Гатчина (Варш) - Учхоз (ч/з Корпиково)	15,6	90	90	88	88	5	С	зонный	36
25	526	Гатчина (Варш) - Глушицы	48	10	10	10	10	1	Б	зонный	96
26	527	Гатчина (Варш) - Коболово	31,4	12	12	12	10	1	С	зонный	54
27	530	Гатчина (Варш) - Раболово	34,4	8	8	8	8	1	Б	зонный	72
28	531	Гатчина (Варш) - Батово	41,5	12	12	12	12	1	Б	зонный	72
29	532	Гатчина (Варш) - Тиховичи	23,2	4	4	0	0	1	Б	зонный	60
30	533	Гатчина (Варш) - Переярово	37,1	14	14	14	12	1	С	зонный	72
31	534	Гатчина (Варш) - Вырица	38,3	34	34	32	32	3	С	зонный	72
32	535	Гатчина (Варш) - Новый Свет	8,7	158	158	146	142	6	С	зонный	24
33	536	Гатчина (Варш) - Жабино	36,3	12	12	12	12	1	Б	зонный	66
34	537	Гатчина (Варш) - Тайцы	26,8	14	14	14	14	1	С	зонный	54
35	538	Гатчина (Варш) - Сусанино	21,7	24	24	20	20	2	С	зонный	60
36	539	Гатчина (Варш) - Шланьково	27,6	12	12	12	12	1	С	зонный	60
37	540	Гатчина (Варш) - Учхоз	19,1	18	18	18	16	1	С	зонный	36
38	542	Гатчина (Варш) - Туганицы	40,1	4	4	4	4	1	С	зонный	78

Кингисеппский муниципальный район

Городские (поселковые) маршруты

1	1	Кингисепп - Карповка	4,9	2	2	2	2	1	Б	фиксид	22
2	3	Кингисепп - Александровская горка	9,8	10	10	10	10	1	Б	фиксид	22
3	3а	Кингисепп - Александр горка	5,8	19	10	10	10	1	Б	фиксид	22
4	3б	Кингисепп - пос Кингисеппский	14	10	10	10	10	1	Б	фиксид	22
5	5	Кингисепп - Крижоловское ш. - ул. Луцкая	9,1	38	38	38	38	1	Б	фиксид	22
6	6	п. Николаева - Порхово	12,4	18	18	18	18	1	Б	фиксид	22
7	6а	Автостанция - Порхово	8,6	22	22	22	22	1	Б	фиксид	22

Ивангород												
1	7	Минутка-Льноджутовая фабрика	3,7	20	20	20	20	1	С	фиксир	20	
2	7ж	Льноджутовая фабрика-жд вокзал	5,2	31	26	26	26	2	С	фиксир	20	
Муниципальные маршруты												
1	51	Кингисепп - п. Кингисеппский - Ивангород А/С	28,3	18	18	18	18	1	Б	зонный	103	
2	51а	Кингисепп - Ивангород А/С	26,3	10	10	10	10	1	Б	зонный	103	
3	51б	Кингисепп - 1-е Мая - Захонье - Парусинка	35,9	2	2	2	2	1	Б	зонный	103	
4	51в	Ивангород - Захонье - 1-е Мая - Кингисепп	29,8	2	2	2	2	1	Б	зонный	103	
5	51г	Кингисепп - п. Кингисеппский - Парусинка	30,9	2	2	2	2	1	Б	зонный	103	
6	51д	Кингисепп, ул. Обьежая - Парусинка	28,9	2	2	2	2	1	Б	зонный	103	
7	51и	пл. Минутка-Льноджутовая Ф-ка-Кингисепп	31,3	6	6	0	0	1	Б	зонный	103	
8	52	Кингисепп - Тарайка	39	4-вт	4	0	0	1	С	зонный	125	
9	53	Кингисепп - Крижово - Ленрыба	53,4	2	2	0	0	1	Б	зонный	165	
10	54	Кингисепп - Ленрыба - Косколово	70,7	6	6	6	6	1	Б	зонный	211	
11	55	Кингисепп - Приображенка - Курголово	111,3	2	2	2	2	1	С	зонный	205	
12	55а	Кингисепп - Выбье - Курголово	113,9	2	2	2	2	1	С	зонный	249	
13	56	Кингисепп - Нелпово - Пейпия	71,3	4	4	4	4	1	Б	зонный	210	
14	56а	Кингисепп - Пейпия	66,7	4	4	4	4	1	Б	зонный	198	
15	57	Кингисепп - Б. Луцк - Орлы	30	8	8	8	8	1	Б	зонный	100	
16	57а	Кингисепп - Б. Луцк - пер. Орловский	27	4	4	4	4	1	Б	зонный	92	
17	57б	Кингисепп - Б. Луцк - Кошкино	18,3	2	2	2	2	1	Б	зонный	65	
18	59	Кингисепп - Городок - ст. Котлы	42,5	2	2	2	2	1	Б	зонный	135	
19	59а	Кингисепп - Котлы магазин - жд ст. Котлы	36,1	2	2	2	2	1	Б	зонный	125	
20	60	Кингисепп - Нелпово - Урлизно	65,3	2	2	2	2	1	Б	зонный	200	
21	60а	Кингисепп - Урлизно	60,9	2	0	0	0	1	Б	зонный	192	
22	62	Кингисепп - Пиллово - Перелесье	69,6	2	2	2	2	1	Б	зонный	175	
23	62а	Кингисепп - пос. Котельский - Перелесье	62,6	2	2	2	2	1	Б	зонный	143	
24	66	Кингисепп - Фалилеево - Велькота	52,9	2	2	2	2	1	Б	зонный	166	
25	66а	Кингисепп - пов. на Домашово - Велькота	48,4	1	1	1	1	1	Б	зонный	151	
26	66б	Кингисепп - Фалилеево - Перелесье	41,6	1	1	1	1	1	Б	зонный	132	
27	67	Кингисепп - Фалилеево - Велькота	46,5	4	4	4	4	1	Б	зонный	146	
28	69	Кингисепп - Бегуницы	49,9	4	4	4	4	1	Б	зонный	156	
29	69а	Кингисепп - Зимитицы	37,3	5	5	3	3	1	Б	зонный	120	
30	69б	Кингисепп - Ополье	16	2	2	2	2	1	Б	зонный	60	
31	69в	Зимитицы - Тикопись - Кингисепп	37,3	1	1	1	1	1	Б	зонный	120	
32	70	Кингисепп - ст. Тикопись	9,6	6	6	6	6	1	Б	зонный	36	
33	71	Кингисепп - ст. Веймарн - Беседа	28,8	7	7	7	7	1	Б	зонный	97	
34	71б	Кингисепп - Небольцы - Беседа	36,8	3	3	3	3	1	Б	зонный	97	
35	73	Кингисепп - Пулковое - Стругово	54,6	4	4	4	4	1	Б	зонный	170	

36	73a	Кингисепп - Пулково - Б Куземкино	49,1	2	2	2	2	1	Б	зонный	153	
37	75	Кингисепп - ст Котлы - ст Гарколово	93,3	5	5	3	3	2	Б	зонный	255	
38	75a	Кингисепп - Городок - ст Гарколово	96,9	1	1	1	1	1	Б	зонный	256	
39	76	Кингисепп - ст Веймарн - Загорье	50,3	2	2	2	2	1	Б	зонный	156	
40	76a	Кингисепп - ст Веймарн - Поречье-Кингисепп	35,7	4	4	4	4	1	Б	зонный	117	
41	76b	Кингисепп - ст Веймарн - Мануйлово 3	22,3	2	2	2	2	1	Б	зонный	78	
42	77	Кингисепп - д Горка - в/ч Керстово	30	2	2	2	2	1	Б	зонный	72	
43	77a	Кингисепп - в/ч Керстово	21	2	2	2	2	1	Б	зонный	72	
44	77b	Кингисепп А/С - д Горка	16,6	4	4	4	4	1	Б	зонный	60	
45	77c	Кингисепп, пл Николаева - Горка	18,6	4	4	4	4	1	Б	зонный	60	
46	79	Кингисепп - Керстово - Сакколо	25,9	2	2	2	2	1	Б	зонный	88	
47	79a	Кингисепп - Ополье - Сакколо	20	2	2	2	2	1	Б	зонный	72	
48	81	Льножуховая ф-ка - с/к ГЭС 13	10,7	4	4	4	4	1	Б	зонный	32	
49	82	Кингисепп - Ополье - Онтопель	21,8	2	2	2	2	1	Б	зонный	80	
50	82b	Кингисепп - Онтопель - Беседа	38,8	2	2	2	2	1	Б	зонный	97	
51	82п	Кингисепп - Онтопель - Поречье	45,8	2	2	2	2	1	Б	зонный	117	
52	83г	Кингисепп - ст Гаюкколово - Калище	126,3	2	2	2	2	1	Б	зонный	321	
53	83д	Кингисепп - Ленрыба - Калище	133,6	2	2	2	2	1	Б	зонный	334	
54	83v	Кингисепп - Урмизно - Калище	84,9	0	2	2	2	1	Б	зонный	213	архивно необслуживается
55	84	Кингисепп - в/с Солка 4	16,5	18	18	18	18	2	Б	зонный	60	
56	84a	Кингисепп - Юркино	10,8	4	4	4	4	1	Б	зонный	36	
57	85	Кингисепп - Крайкколово - Коскколово	75	2	2	0	0	1	Б	зонный	175	
58	87	Ивангород-п Ленрыба	60,5	0	0	2	2	1	Б	зонный	145	сезонный

Киришский муниципальный район

Городские (поселковые) маршруты

1	3a	Кириши Автостанция - ПМК-19 (Кладбище)	8,5	2	4	4	4	1	Б	фиксир	20	
2	б	Кириши, Вокзал - Кириши, Вокзал (кольцевой)	7,3	39	39	39	39	2	Б	фиксир	20	
3	7	Кириши Автостанция - Чесная Речка	12,2	1	1	4	3	1	Б	фиксир	20	
4	7a	Кириши Автостанция - Чирково	14,7	4	4	4	4	1	Б	фиксир	20	
5	7b	Кириши Автостанция - ООО Кинеш	8	4	4	0	1	1	Б	фиксир	20	

Муниципальные маршруты

1	241	Будогощь - Ковалино	24,4	2	1	1	2	1	С	зонный	80	
2	244	Будогощь - Своятино	28,9	2	2	2	2	1	С	зонный	80	
3	245	Будогощь - Климово	18,3	2	2	2	2	1	С	зонный	50	
4	246	Будогощь - Половинчик	21,9	2	2	2	2	1	С	зонный	60	
5	247	Будогощь - Луг	31,1	2	2	2	2	1	С	зонный	80	
6	251	Кириши - Черенцево	40,6	2	2	0	0	1	Б	зонный	100	
7	251a	Кириши - Глажево	27,8	3	2	4	3	1	Б	зонный	80	

8	252	Кириши - Садоводство 2	16,3	12	15	20	20	1 -- 2	Б	фиксир	40	
9	253	Кириши - Кусино	20,3	5	5	4	4	1	Б	зонный	50	
10	254	Кириши - Геродище	24,5	3	3	3	3	1	Б	зонный	70	
11	254а	Кириши - Пчева	16	2	3	2	1	1	Б	зонный	40	
12	255	Кириши - Будогощь	40,6	4, 5-ср	4	5	5	1	Б,С	зонный	110	
13	257	Кириши - Дубняги	43,9	2-чт	0	1	1	1	С	зонный	130	
14	257а	Кириши - Дубняги	38,5	3	3	2	2	1	С	зонный	110	
15	258	Кириши - Мемино	43,4	0	2	0	1	1	Б	зонный	130	
16	259	Кириши - Гороховец	47,2	2-вт,чт	1	0	1	1	Б	зонный	140	
17	260	Кириши - Садоводство 3	17	14	17	22	22	1 -- 2	Б	фиксир	50	

Кировский муниципальный район

Муниципальные маршруты

1	572	Кировск - Мга	21,3	12	12	12	12	3	Б	зонный	45	
2	574	Кировск - Кирсина	38,3	10	10	10	10	-	Б	зонный	75	
3	577	Кировск - Войтолово	31,5	4	4	2	4	-	Б	зонный	70	
4	578	Кировск - ст Неадубстрой	4,6	8	8	10	10	1	С	фиксир	22	сезонн
5	586	Кировск - Приладожский	23	14	14	14	14	4	Б	зонный	55	
6	586-А	Кировск - Синявino-2 - Приладожский	26	2	2	2	2	-	Б	зонный	55	
7	587	Кировск - Синявino-2 - Назия	28,5	2	2	2	2	-	Б	зонный	55	
8	588	Кировск - Путилово	32,5	4	4	4	4	-	Б	зонный	60	
9	589	Кировск - Валовщина	36,9	1	1	1	1	-	Б	зонный	65	
10	589-А	Кировск - Синявino-2 - Валовщина	39,8	1	1	1	1	-	Б	зонный	65	
11	589-Б	Кировск - Путилово - Валовщина	38,5	1	1	1	1	-	Б	зонный	65	
12	589-В	Кировск - Назия - Валовщина	43	4	4	4	4	-	Б	зонный	65	
13	589-Г	Кировск - Синявino - Путилово - Валовщина	42,4	1	1	1	1	-	Б	зонный	65	
14	590	Кировск - ж/д ст Жихарево	43,7	4	4	4	4	-	Б	зонный	70	
15	590-А	Кировск - Синявino-2 - ж/д ст Жихарево	46,6	10	10	7	7	-	Б	зонный	70	
16	590-Б	Кировск - Синявino-2 - Назия - ж/д ст Жихарево	51,7	3	3	3	3	-	Б	зонный	70	
17	590-Г	Кировск - Синявino-2 - Путилово - ж/д ст Жихарево	49,6	1	1	1	1	-	Б	зонный	70	
18	590-Д	Кировск - Назия - Валовщина - ж/д ст Жихарево	57,7	1	1	1	1	-	Б	зонный	70	
19	590-Ж	Кировск - Назия - ж/д ст Жихарево	48,7	1	1	1	1	-	Б	зонный	70	
20	590-З	Кировск - Путилово - ж/д ст Жихарево	46,6	1	1	1	1	-	Б	зонный	70	
21	593	Кировск - ст Возбокало	62,8	2	2	2	2	1	С	зонный	100	
22	593-А	Кировск - Дусьево	47,8	2	2	2	2	-	С	зонный	90	
23	594	Войбокало - Лаврово-Кобона	26,4	2	2	2	2	-	С	зонный	60	
24	594-А	Дусьево - Лаврово - Кобона	18	1	1	1	1	-	С	зонный	50	
25	596	Войбокало - Сухое - Кобона	29,5	2	2	2	2	-	С	зонный	60	
26	596-В	Кобона - Сухое-Дусьево	21,5	1	1	1	1	-	С	зонный	50	

Лодейнопольский муниципальный район

Городские (поселковые) маршруты											
1	10	Мясокомбинат-Лесная	13,1	22	22	14	14	1	С	Фиксир	20
Межмуниципальные и муниципальные маршруты											
1	15	Лодейное Поле - Янгиничи (дачи)	28,4	4	4	4	4	1	С	километров	72
2	82	Лодейное Поле - Шамокша	16,6	4	4	4	2	1	С	Фиксир	43
3	83	Лодейное Поле - Лодейное Поле	124,6	2	0	0	0	1	С	километров	220,5
4	84	Лодейное Поле - Ребовичи - Хмелезеро - Вонозеро	153,4	0	2	0	1	1	С	километров	165
5	85	Лодейное Поле - Имоченицы	46,1	4	4	4	4	1	С	километров	90
6	85а	Лодейное Поле - Шархиничи	53,6	2	2	2	2	1	С	километров	120
7	85б	Тервеничи-Лодейное Поле	80,5	1	0	1	1	1	С	километров	132
8	85в	Лодейное Поле-Тервеничи	66,1	3	-	3	1	1	С	километров	132
9	86	Лодейное Поле - Подлоржье	44,8	8	8	8	8	1	С	километров	115
10	87	Лодейное Поле - Свирской	18,2	5	5	5	4	1	С	километров	48
11	88	Лодейное Поле - Хмелезеро - Вонозеро	105,4	0	2	0	1	1	С	километров	165
12	88а	Вонозеро-Лодейное Поле	89,4	0	2	0	1	1	С	километров	165
13	89	Лодейное Поле - Кондуши - Лога - Инема - Свирское	29,1	1	1	2	2	1	С	километров	72
14	89а	Лодейное Поле - Кондуши - Инема - Свирское	39,7	3	3	2	2	1	С	километров	72
15	89б	Лодейное Поле - Свирское	25,9	2	2	1	1	1	С	километров	72
16	90	Лодейное Поле - Печеницы	56,8	2	0	0	1	1	С	километров	125
17	91	Лодейное Поле - Кондуши - Лога - Инема - Свирское	48,7	0	0	1	1	1	С	километров	72
18	93	Лодейное Поле - Надлоржье	81,6	2	0	0	0	1	С	километров	138
19	94	Лодейное Поле - Доможирово - Оять - Рассвет(с1 09 по15 06)	72,1	1	1	0	0	1	С	километров	115
20	94б	Лодейное Поле - Доможирово - Рассвет(с1 09 по15 06)	71,4	1	1	0	0	1	С	километров	115
21	94в	Лодейное Поле - Сесвакса - Доможирово - Рассвет	55,5	0	0	2	2	1	С	километров	115
22	94а	Рассвет - Шуткуса - Околоток - Лодейное Поле	50,5	2	2	2	2	1	С	километров	115
23	95	Лодейное Поле - Ребовичи	90,1	0	3	0	2	1	С	километров	165
24	95а	Ребовичи - Шахиничи - Лодейное Поле	104,5	0	1	0	0	1	С	километров	155
25	792	Лодейное Поле - Новая	95,5	2	0	0	0	1	С	километров	172
Ломоносовский муниципальный район											
Межмуниципальные и муниципальные маршруты											
1	677	г. Солнцовый Бор Нежнов-п. Котельский	70	16	16	16	16	2	С	километров	130
2	677а	г. Солнцовый Бор с Копоров-п. Котельский	70	2	2	2	2	1	С	километров	130
Лужский муниципальный район											
Городские (поселковые) маршруты											
1	1	ЛМУПАГ - с/х Колледж	8,8	28	28	16	16	1	С	Фиксир	17
2	1а	ЦРБ - с/х Колледж	6,2	8	8	8	8	1	С	Фиксир	17
3	1б	ЦРБ - ул. Победы	3,8	22	22	12	12	1	С	Фиксир	17
4	2	Автовокзал - Луга 3	7,5	32	32	32	32	1	Б	Фиксир	17

5	2к	Автовокзал - Луга 3	7,5	15	15	15	15	1	С,М	фиксир	17	
6	3	Шапито - ЦРБ	5,5	10	10	10	10	1	Б,С	фиксир	17	
7	3а	Шапито - ЦРБ	5,5	82	82	82	82	2	Б,С	фиксир	17	
8	7	Автовокзал - Дом офицеров	6,7	28	28	28	28	1	Б,С	фиксир	17	
9	8	Автовокзал - КЗЧ	8	26	26	26	26	1	Б,С	фиксир	17	
10	11	Автовокзал - Нагорное	6,5	2	2	0	0	1	Б,С	фиксир	17	
11	125	Автовокзал - сан "Жемчужина"	8,7	6	6	6	6	1	Б,С	фиксир	17	
12	139	Автовокзал - Шалово	6,5	18	18	14	14	1	Б,С	фиксир	17	
13	149	Автовокзал - Слани	5,9	18	18	16	16	1	С	фиксир	17	
14	149а	Автовокзал - СХТ	4,4	8	8	0	0	1	С	фиксир	17	
15	149ак	Автовокзал - СХТ	4,4	122	122	122	122	4	Б,С	фиксир	17	
16	150	Автовокзал - оз Толони	6,7	52	52	52	52	2	С	фиксир	17	
17	150к	Автовокзал - оз Толони	6,7	80	80	80	80	3	Б,С	фиксир	17	
Межмуниципальные и муниципальные маршруты												
1	110	Луга - Будилово - Николаевское	118	4	4	0	0	1	Б,С	километров	247	
2	110а	Луга - Рель	70	4	4	2	2	1	С,М	километров	165	
3	110б	Луга - Осьмино	63	6	6	4	4	1	Б,С	километров	145	
4	121	Луга - Затуленье	33,6	6	6	6	4	1	С	километров	78	
5	121а	Луга - Магистральное - Затуленье	35,8	4	4	4	2	2	Б,С	километров	68	
6	122	Луга - Оредеж	35,6	14	14	10	10	2	Б	километров	85	
7	122а	Луга - Магистральный - Оредеж	37,8	6	6	6	6	1	Б	километров	85	
	122к	Луга - Оредеж	35,6	12	12	12	12	1	Б,С	километров	85	
8	123	Луга - Пехенец - Мшинская	51,5	0	2	0	0	1	Б,С	километров	80	
9	124	Луга - Ручьи	30	6	6	8	6	1	Б,С	километров	70	
10	126	Луга - Пустошка - Серебрянка	27	10	10	10	10	1	Б,С	километров	65	
11	127	Луга - Б Озерцы	40,4	4	0	2	2	1	Б,С	километров	93	
12	130	Луга - Конезерье	31,8	8	8	8	4	1	С	километров	72	
13	131	Луга - пос им Дзержинского	10,6	30	30	30	30	1	С	километров	25	
	131к	Луга - пос им Дзержинского	10,6	26	26	26	26	1	Б,С	километров	25	
14	132	Луга - Неважицы	42,2	4	4	0	0	1	С	километров	98	
15	132а	Луга - Скреблово	16	16	16	16	16	1	Б,С	километров	40	
16	133	Луга - Островянка - Плоское - Толмачево	22,9	14	14	8	4	1	Б,С	километров	53	
17	133а	Луга - Толмачево	15,8	16	16	12	8	1	Б,С	километров	35	
18	135	Луга - Ретюнь - Серебрянка	34,2	10	10	4	4	1	С	километров	79	
19	135а	Луга - Ретюнь	22,5	14	14	14	14	1	Б,С	километров	52	
	135а	Луга - Ретюнь	22,5	4	4	0	0	1	С	километров	47	
20	136	Луга - Вычелобок	18	4	0	0	0	1	Б,С	километров	35	
21	138	Луга - Скреблово - Кр Вал - Луга	42,1	4	4	2	2	1	С	километров	97	
22	138а	Луга - Скреблово - Ко Вал	42,1	4	4	2	2	1	С	километров	97	

23	1386	Лу́га - Кр. Вал - Скреблово - Лу́га	43,6	6	6	4	2	1	С	километров	99
24	140	Оредеж - М. Поляны	19	6	6	4	4	1	С,М	километров	70
25	141	Оредеж - Туховежи	41,3	4	4	2	2	1	С,М	километров	115
26	142	Оредеж - п. Рыдно	41,8	2	2	2	2	1	С,М	километров	100
27	143	Оредеж - Чолово	47	4	4	2	2	1	С,М	километров	130
28	146	Лу́га - Сырец	18	4	6	4	6	1	Б,С	километров	42
29	147	Лу́га - Югостицы	30	8	8	8	8	1	Б,С	километров	75
30	151	Лу́га - Калгановка	8	18	18	18	18	1	Б,С	километров	23
31	157	Лу́га - Межозерный	12,5	14	14	14	16	1	С,М	километров	35
32	163	Лу́га - Заорешье	28	2	2	4	4	1	С	километров	64
33	163а	Лу́га - Брод - Заорешье	28	2	2	4	4	1	Б	километров	64
34	164	Лу́га - Толмачево-Плоское-Торковичи	49,8	4	4	4	4	1	Б,С	километров	115
35	180	Лу́га - Сабилы	93,4	4	4	2	2	1	Б,С	километров	187

Подпорожский муниципальный район

Городские (поселковые) маршруты

1	6	Варбег - ж/д ст. Подпорожье	11,3	40	44	42	32	2	С	фиксир	20
2	7	з-д МЖБК - Новая деревня	10,1	24	24	12	12	2	С	фиксир	20
3	115	з-д МЖБК - сад-во Погрина	13,1	4	4	4	4		С	фиксир	20

Межмуниципальные и муниципальные маршруты

1	111	Подпорожье - Пидьма	38,4	0	0	2	2	1	С	километров	103
2	111а	Подпорожье - Яковлевская - Пидьма	49,5	0	0	1	1	1	С	километров	103
3	112	Подпорожье - Шеменичи	15,9	4-ср	0	0	0	1	С	километров	40
4	113	Подпорожье - Важины	19,8	8	8	0	0	2	Б,С	километров	57
5	113а	Подпорожье - Никольский - Важины	27,7	4	4	12	10	1	Б,С	километров	57
6	114	Подпорожье - Никольский	14,1	10	10	0	0	2	Б,С	километров	38
7	114а	Подпорожье - Важины - Никольский	34,6	6	4	12	10	1	Б,С	километров	38
8	117	Подпорожье - Усланка	24,9	4-вт	2	0	4	1	Б,С	километров	67
9	117а	Подпорожье - Никольский - Усланка	35,2	1-вт	0	0	0	1	Б	километров	67
10	118	Подпорожье - Яковлевская	20,9	4-ср	2	4	0	1	Б	километров	67
11	119	Подпорожье - Плотично	47,1	4-вт	2	0	2	1	С	километров	104
12	120	Подпорожье - Лаптевшина	15,8	4	6	0	2	1	Б,С	километров	48
13	122	Винницы - Пеллуси	37,3	4-вт	0	0	0	1	С	километров	105
14	122а	Винницы - Шодовичи - Пеллуси	55,1	1-вт	0	0	0	1	С	километров	105
15	125	Винницы - Ярославль	22	14	4	0	2	1	С	километров	67
16	126	Винницы - Игнатовское	40,9	4-вт	0	0	0	1	С	километров	114
17	412	Подпорожье - Вальчицы	71,8	4-ср	4	0	2	1	Б,С	километров	139
18	415	Подпорожье - Вознесенье	88,6	4-вт	4	0	2	1	Б,С	километров	171
19	419	Подпорожье - д. Пидьма	75,1	4-ср	4	0	2	1	С	километров	139
20	421	Винницы - Немжа - Малозеро	63,4	12	4	0	2	1	С	километров	89

Приозерский муниципальный район

Городские (поселковые) маршруты г. Приозерск												
1	1	Приозерск (ПДМК) - Ларионово	10,3	42	42	19	19	2	Б	фиксир	20	
2	2	АТП ул. Выборгская - ПМДК	5	19	19	0	0	1	Б	фиксир	20	
3	104	Мельниково - Васильево	8,8	2	3	0	1	1	Б	зональный	20	
4	131	Приозерск - Старожавое	6,5	14	14	10	4	1	С	фиксир	20	
Городские (поселковые) маршруты пос. Сосново												
1	1	Острова - ст. Сосново - Кривко	10,9	85	85	85	80	5	С	фиксир	20	
2	2	ст. Сосново - Снегиревка	6	78	78	78	74	2	С	фиксир	20	
Межмуниципальные и муниципальные маршруты												
1	101	Приозерск - Студеное	44,2	4	4	4	2	1	Б	зональный	87	
2	101б	Мюллергельто - Студеное	21,7	2	4	4	4	1	Б	зональный	51	
3	105	Приозерск - Яблоновка	50,6	4-вт,чт	0	0	0	1	С	зональный	110	
4	105б	Приозерск - Приладожское	41,8	4	4	0	0	1	С	зональный	90	
5	106	Приозерск - Моторное	16	4	4	8	6	1	С	зональный	33	
6	107	Приозерск - Починок	11	22	22	14	14	1	Б	зональный	22	
7	109	Приозерск - ст. Отрадное	28,1	6	6	1	2	1	С	зональный	61	
8	110	жд. ст. Отрадное - Б. Владимировка	25,6	8	10	4	2	1	С	зональный	55	
9	113	жд. ст. Отрадное - Торфяное	13,6	6	8	2	2	1	С	зональный	30	
10	125	Приозерск - Шушино	33,4	6	8	2	2	2	С	зональный	72	
11	125к	Приозерск - Кузнечное (КНИ)	24,1	14	14	12	8	1	С	зональный	56	
12	125б	Шушино - Кузнечное	12,6	2	2	2	2	1	С	зональный	33	
13	608	ст. Сосново - Ромашки	40,6	7	7	7	7	1	С	зональный	88	
14	619а	Ромашки - Приозерск	52,9	2	2	0	0	1	Б	зональный	121	
15	620	Ромашки - Новая Деревня	18	4	4	4	0	1	С	зональный	39	
16	623	жд. ст. Горново - Коаснармейское	10,1	0	0	2	2	1	С	зональный	23	сезонный
17	623а	ст. Горново - Портское	11,2	4	4	4	0	1	С	зональный	39	сезонный
18	623б	ст. Горново - лес Горново	17,9	2	2	2	2	1	С	зональный	24	
19	624	ст. Сосново - Владимировская Бухта	71,6	4	4	4	4	1	С	зональный	154	
20	642	ст. Сосново - Заостье	12,4	4	4	4	4	1	С	зональный	39	
21	643	ст. Сосново - Пятиречье	25,7	7	8	8	8	2	С	зональный	55	
22	643а	Пятиречье - Денисово	10	5	6	6	6	2	С	фиксир	22	
23	643б	ст. Сосново - Запорожское	18,7	10	8	8	6	2	С	зональный	44	
24	644	ст. Сосново - Денисово	24,6	5	6	6	6	2	С	зональный	55	
25	645	ст. Сосново - Красносельское	55,7	6	6	6	4	1	Б	зональный	121	
26	645а	ст. Сосново - Коробичино	38,9	4	4	4	4	1	Б	зональный	77	
27	646	ст. Сосново - Мичуринское	28,9	8	8	8	6	1	Б	зональный	64	
28	647	ст. Сосново - Ягодное	30,7	2	2	2	0	1	С	зональный	60	
29	651	ст. Сосново - Новокитово	11,3	4	4	4	4	1	С	зональный	28	сезонный

30	652	ст. Сосново - Крутая гора	6,9	4	4	4	4	1	С	зонный	33	сезонный
31	654	Сосново - Ольховка	24,1	4	4	4	2	1	С	зонный	52	
32	654а	ст. Сосново - Петровский ГПЗ	14,5	10	10	10	10	1	С	зонный	33	
Сланцевский муниципальный район												
Городские (поселковые) маршруты												
1	1	АТП - пл. Ленина	11,3	14	14	8	8	1	Б	фиксир	23	
2	2	АТП - пл. Ленина	14,3	22	22	22	22	1	Б	фиксир	23	
3	4	АТП - пл. Ленина	8,7	144	116	116	116	5	Б	фиксир	23	
4	5	ДОК - Большие Поля	9,2	30	30	30	30	1	Б	фиксир	23	
5	8	ул. Кирова - Шахта № 3	12,1	90	90	90	90	3	Б	фиксир	23	
6	11	ул. Кирова - Гостицы	10	90	68	68	68	3	Б	фиксир	23	
Межмуниципальные и муниципальные маршруты												
1	91	Сланцы - Негуба	54,1	2	2			1	1	Б	зонный	208
2	91а	Сланцы - Новоселье	32,9	2-пн, ср вт, чт	2	6	4	1		Б	зонный	130
3	91б	Сланцы - Негуба (с заездом в Федорово Поле)	56,7	2-пн, ср	2	0	1	1		Б	зонный	221
4	92	Сланцы - Демешкино	16	2	2	2	0	1		Б	зонный	53
5	92а	Сланцы - Демешкино (через Пелещи)	20,2	2	2	2	0	1		Б	зонный	66
6	93	Сланцы - Осмино	74,2	4	4	0	0	1		Б	зонный	286
7	93а	Сланцы - Поречье	53,5	2	4	8	8	1		Б	зонный	208
8	93б	Сланцы - Овсище	48,7	2	0	0	0	1		Б	зонный	182
9	94	Сланцы - Заручье - Старополье	65	4-пн, ср	2	0	0	1		Б	зонный	247
10	94з	Сланцы - Заручье - Ф. Поле - Старополье	86,6	0	2	0	0	1		Б	зонный	325
11	94а	Сланцы - Заручье	52,7	0	0	4	2	1		Б	зонный	195
12	95	Сланцы - Негуба (ч/з Пелещи)	55,5	0	0	2	2	1		Б	зонный	221
13	95а	Сланцы - Новоселье (ч/з Пелещи)	37,5	2	2	0	0	1		Б	зонный	156
14	96	Сланцы - Казино	20,6	4	4	4	2	1		Б	зонный	78
15	104	Сланцы - Кингисепп	54,5	8	6	6	6	1		Б	зонный	150
16	104з	Сланцы - Моноастирыек-Кингисепп	61,1	9	9	9	9	1		Б	зонный	162
17	105с	Сланцы - Выскатка	20	26	26	26	26	1		Б	зонный	52
18	107	Сланцы - Скамья	35,6	12	12	12	12	1		Б	зонный	143
19	107а	Сланцы - Загрляе - Перевалок - Отоадное - Скамья	52	2	2	1	1	1		Б	зонный	208
20	107з	Сланцы - Загрляе - Перевалок - Втроя - Скамья	42,4	1	1	1	3	1		Б	зонный	169
Сосновоборский городской округ												
Городские (поселковые) маршруты												
1	2	АТП Сосновый Бор (кольцевой)	14,4	6	3	3	3	1	Б,С	фиксир	21	
2	4	АТП Сосновый Бор (кольцевой)	9,5	11	10	10	10	1	С,М	фиксир	21	
3	5	АТП - Вокзал	6,1	30	32	32	32	3	С	фиксир	21	

4	6	АТП - Вокзал	7,5	16	16	16	16	1	С,М	фиксир	21	
5	7	АТП - пл 80 км	6,7	26	26	26	26	2	Б	фиксир	21	
6	12	г. Сосновый Бор - дер. Липово	10,4	18	20	20	20	2	Б,С	фиксир	21	
7	15	г. Сосновый Бор - ВСО	15,9	11	0	0	0	1	Б,С	фиксир	21	
Муниципальные маршруты												
1	3	г. Сосновый Бор - НИТИ	13,1	44	16	16	16	4	Б	зонный	35	
2	9	г. Сосновый Бор - дер. Палкино	21,7	12	14	14	14	2	Б	зонный	56	
3	10	г. Сосновый Бор - сад-во "Березовая Роща"-"Дружба"	12,4	14	20	20	20	2	Б	зонный	32	
4	11	г. Сосновый Бор - сад-во "Строитель"	16,2	16	18	18	18	3	Б	зонный	42	
5	20	г. Сосновый Бор - дер. Новое Калище	10,9	10	16	16	16	3	Б,С	зонный	38	
6	20а	г. Сосновый Бор - дер. Ковачи	15,1	6	6	6	6	1	Б	зонный	35	
Тихвинский муниципальный район												
Городские (поселковые) маршруты												
1	2	Вокзал - Инженерный корпус	6,6	2	0	0	0	1	С	фиксир	20	
2	2а	6 мкр д. 1 - "ТВСЗ"	3,9	4	0	0	0	1	С	фиксир	20	
3	3	1 мкр, дом 41 - ул. Разъезжая	5,9	53	53	0	0	2	С	фиксир	20	
4	4	Парк - кладбище	7,9	44	44	44	44	3	С	фиксир	20	
5	4а	1 мкр, дом 41 - кладбище	6,8	24	0	0	0	1	С	фиксир	20	
6	5	1 мкр, д. 41 - Инженерный корпус	5,1	17	0	6	0	2	С	фиксир	20	
7	5а	Молокозавод - Инженерный корпус	4,8	24	0	0	0	4	С	фиксир	20	
8	5б	Автопарк - "ТВСЗ"	6,8	6	0	0	0	2	С	фиксир	20	
9	7	Парк - ул. Саши Забелина	6,7	26	26	26	26	1	С	фиксир	20	
10	8	1 мкр, д. 41 - Лесолитомник	5,5	6	0	0	0	1	С	фиксир	20	
11	10	Парк - Вокзал	5,4	144	144	144	144	16	С	фиксир	20	
12	11	Вокзал - ГСК-8 (ч/з 7 мн)	6	37	37	37	37	2	С	фиксир	20	
13	12	1 мкр, д. 41 - Восточная проходная	6,7	16	0	0	0	1	С	фиксир	20	
14	13	Парк - Фиссаа Гога	6,8	26	26	26	26	1	С	фиксир	20	
15	14	1 мкр д. 41 - ул. Плаунская	8,4	56	56	56	56	2	С	фиксир	20	
16	15	Вокзал - Ретранслятор	11,2	18	18	18	18	1	С	фиксир	20	
17	16	Автопарк - Боровинка	9,5	18	8	8	8	1	С	фиксир	20	
18	17	5 мкр д. 3 - Восточная проходная	4,9	6	0	0	0	1	С	фиксир	20	
19	21	7 микрорайон д. 42 - "ТВСЗ"	4,7	14	0	0	0	2	С	фиксир	20	
20	152	Тихвин - Краева	14,4	16	16	16	16	1	С	фиксир	31	
21	166	Тихвин - Сарча	15	6	6	6	6	1	С	фиксир	32	
22	167	Вокзал - Аэропорт	9	59	59	59	59	2	С	фиксир	20	
23	168	Молокозавод - садоводство "Кайвакса"	19	22 (зима)	22 (зима)	22 (зима)	22 (зима)	4	С	фиксир	40	68 часов/лето
Межмуниципальные и муниципальные маршруты												
1	142	Тихвин - Бор	19,5	32	32	32	32	1	С	километров	40	
2	143	Тихвин - Бокситогорск	39,2	8	8	6	6	2	Б	километров	80	

3	144	Тихвин - Заручевье	41	0	2	2	2	1	С	километров	80	
4	144a	Тихвин А/С - Шибенец	20,4	14	14	14	14	1	С	километров	38	
5	145	Тихвин - Липная Горка	26,4	6	6	6	6	1	С	километров	55	
6	145a	Тихвин - садоводство "Лесное"	20,1	8	8	8	8	1	С	километров	43	
7	147	Пашозеро - Капшозеро	36,9	4-пн	0	0	0	1	С	километров	80	
8	148	Шугозеро - Пашозеро	35,8	8-вт_чт	0	0	0	1	С	километров	80	
9	149	Тихвин - Ругуй	56,2	10	10	2	2	1	С	километров	115	
10	150	Тихвин - Пикалево	46,4	6	6	6	4	2	Б	километров	107	
11	151	Тихвин - Сацково	64,8	2	2	2	2	1	Б	километров	143	
12	151a	Тихвин - Пяхта	33,7	4	4	2	2	1	С	километров	70	
13	153	Тихвин - Карбеничи	141,8	2	0	0	2	1	С	километров	295	
14	154-a	Тихвин - Бесовка (ч/з Цвылево)	58	4	2	2	2	1	С	километров	105	
15	154-6	Тихвин - Цвылево	25,1	30	4	4	4	1	С	километров	55	
16	155	1 микр. д. 41-Царицино Озеро	13,2	42	42	42	42	2	С	зональный	30	
17	157	Тихвин - Новинка	72,8	6	6	6	4	1	Б	километров	145	
18	159-6	Тихвин - Никульское	26,4	4-чт.	0	0	0	1	С	километров	55	
19	160-6	Тихвин - Заречье	22	4	2	2	2	1	С	километров	45	
20	161	Тихвин - Горка	22,9	4	2	2	2	1	С	километров	50	
21	164	Тихвин - Исаково	63,9	4	4	4	4	1	Б	километров	143	
22	165	Тихвин - Шугозеро	69,1	8	6	6	6	2	Б	километров	150	
23	170	Пашозеро - Шугозеро (ч/з Лукино)	55	4-ср	0	0	0	1	С	километров	120	
24	171	Тихвин - Горелуха	18,9	28	28	28	28	2	С	километров	37	сезонный

Тосненский муниципальный район

Городские (поселковые) маршруты

1	1	Тосно - Ушки	4	138	138	138	138	3	С	фиксир	16	
2	5	Рябово - Пельгосское	2,5	33	33	33	33	1	С	фиксир	16	
3	6	Лябаны - Сельис	2,9	4	4	4	4	1	С	фиксир	16	

Муниципальные маршруты

1	2	Тосно - сад - во Черная Голза	14	26	28	28	28	1	С	километров	27	
2	311	Тосно - Радофиниково	56	8	8	8	8	1	Б	зональный	58	
3	313	Тосно - Лустовка	21,6	35	35	35	35	2	Б	зональный	35	
4	313a	Тосно - сад-во "Рубен"	15	24	24	24	24	3	Б	зональный	27	
5	314	Тосно - Георгиевское	17,3	8	8	8	8	1	Б	зональный	30	
6	315	Тосно - Еглизы	14,7	16	16	16	16	1	Б	зональный	27	
7	315a	Тосно - Новалисино	11,3	46	46	46	46	2	Б	зональный	27	
8	316	Тосно - Сабдино (кольцевой)	42	116	116	116	116	4	С	зональный	36	
9	318a	Тосно - Федоровское	38,5	2	2	2	2	1	Б	зональный	53	
10	319	Тосно - ст. Ивановская	33,5	10	10	10	10	1	Б	зональный	45	
12	320	Тосно - Лябаны	31,9	46	46	46	46	3	Б	зональный	50	

13	321	Любань - Бабино	21,3	6	6	6	6	1	С	зонный	35
14	321а	Любань - Горки	24,4	6	6	6	6	1	С	зонный	38
15	322	Любань - Ручьи	28,6	4	6	6	6	1	С	зонный	38
16	322а	ст Любань - Коркино	7,8	4	2	4	4	1	С	зонный	27
17	326	Тосно - Рублево	21,9	44	44	42	42	2	Б	зонный	35
18	327	ст Любань - Костяя	26,8	10	10	8	8	1	Б	зонный	38
19	328	ст Любань - Сустье	11,2	4	4	4	4	1	С	зонный	27
20	329	ст Любань - Шапки (сезонный)	43,1	0	2	2	2	1	Б	зонный	53
21	330	Тосно - пов на Ерзуново	27	14	14	14	14	2	Б	зонный	38
22	330а	Тосно - Нурма	10,3	76	76	76	76	4,1	С,Б	зонный	27
23	331	ст Любань - Чудской Бор	16,4	6	6	6	6	1	Б	зонный	30
24	332	Тосно - сад-во Трубников Бор	10,3	18	18	18	18	1	С	зонный	38
25	334	ст Саблино - Гладкое	9,3	17	17	17	17	1	С	зонный	25
26	336	Тосно - Рябово	23,4	4	4	4	4	1	С	зонный	38
27	337	Нурма - сад-во "Кюльвия" (сезонный)	19,3	8	8	8	8	1	Б	зонный	30
28	338	Тосно - сад-во "Нечеперь" (сезонный)	20,5	0	2	4	4	1	Б	зонный	35
29	687	ж.д.ст Ивановская - ж.д.ст Тосно	35	интервал 20 мин				9	С	зонный	50

МЕТОДИКА

расчета объема бюджетных средств на финансирование затрат
по перевозке пассажирским транспортом общего пользования
жителей Санкт-Петербурга и жителей Ленинградской области

1. Объем финансирования затрат по перевозке жителей Санкт-Петербурга, указанных в пунктах 1.1.1-1.1.6 и 1.3, на автобусных маршрутах, указанных в приложениях 2 и 4 к Соглашению, заказчиками по которым являются исполнительные органы государственной власти Ленинградской области и органы местного самоуправления Ленинградской области, в месяц, в руб.:

$$P_{\text{ло ау}} = \sum K_i^z \text{ ло ау} * T_i^z \text{ ло ау} + \sum D_i^{np} \text{ ло ау} * T_i^{np} \text{ ло ау} + \sum_i \sum_j K_i^{зон} j \text{ ло ау} * C_i^{зон} j \text{ ло ау},$$

где

$K_i^z \text{ ло ау}$ - количество перевезенных жителей Санкт-Петербурга, указанных в пунктах 1.1.1-1.1.6 и 1.3 (далее – жители Санкт-Петербурга), на i -ом автобусном маршруте, указанном в приложениях №2 и №4 к Соглашению, заказчиком по которым является исполнительные органы государственной власти Ленинградской области и органы местного самоуправления Ленинградской области (далее – маршрут Ленинградской области), с фиксированным видом тарифа, по данным автоматизированного учета, в месяц, ед.

$T_i^z \text{ ло ау}$ - тарифы за 1 поездку на маршрутах Ленинградской области с фиксированным видом тарифа, руб.

$T_i^z \text{ ло ау}$ принимается равным тарифу за разовый проезд на i -ом маршруте Ленинградской области с фиксированным видом тарифа, установленном органами местного самоуправления Ленинградской области в рассчитываемом месяце.

$D_i^{np} \text{ ло ау}$ – суммарная длина поездок жителей Санкт-Петербурга на i -ом маршруте Ленинградской области с километровым видом тарифа по данным автоматизированного учета, в месяц, км.

$T_i^{np} \text{ ло ау}$ – тарифы за проезд пассажира на маршрутах Ленинградской области с километровым видом тарифа, руб.

$T_i^{np} \text{ ло ау}$ принимается равным тарифу за 1 км проезда пассажира на i -ом маршруте Ленинградской области с километровым видом тарифа, установленному органами местного самоуправления Ленинградской области в рассчитываемом месяце;

$K_i^{зон} j \text{ ло ау}$ – количество перевезенных жителей Санкт-Петербурга по i -ой стоимости j -го маршрута Ленинградской области с зонным видом тарифа по данным автоматизированного учета, в месяц, ед.

$C_i^{зон} j \text{ ло ау}$ – i -ая стоимость проезда пассажира на j -ом маршруте Ленинградской области с зонным видом тарифа, руб.

$C_i^{зон} j \text{ ло ау}$ принимается равной сумме стоимостей тарифных участков, вошедших в поездку i -ого пассажира на j -го маршруте Ленинградской области с зонным видом тарифа, установленным органами местного самоуправления Ленинградской области в рассчитываемом месяце, руб.

2. Объем финансирования затрат по перевозке жителей Ленинградской области, указанных в пунктах 1.1.1-1.1.6 и 1.2 Соглашения, на метрополитене, маршрутах наземного пассажирского транспорта общего пользования (трамвай, троллейбус, автобус), установленных Правительством Санкт-Петербурга и указанных в приложении 1 и 5 к Соглашению, в месяц, в руб.:

$$R_{\text{спб ау}} = K^{\text{м}}_{\text{спб ау}} * T^{\text{м}}_{\text{спб ау}} + K^{\text{м}}_{\text{спб ау}} * T^{\text{м}}_{\text{спб ау}},$$

где

$K^{\text{м}}_{\text{спб ау}}$ и $K^{\text{м}}_{\text{спб ау}}$ – количество перевезенных жителей Ленинградской области, указанных в пунктах 1.1.1-1.1.6 и 1.2 Соглашения (далее – жители Ленинградской области) соответственно на метрополитене и маршрутах наземного пассажирского транспорта общего пользования (трамвай, троллейбус, автобус), установленных Правительством Санкт-Петербурга и указанных в приложениях №1 и №5 к Соглашению (далее – маршруты Санкт-Петербурга), по данным автоматизированного учета, в месяц, ед.;

$T^{\text{м}}_{\text{спб ау}}$ и $T^{\text{м}}_{\text{спб ау}}$ – тариф за 1 поездку соответственно на метрополитене и маршрутах Санкт-Петербурга, руб.;

$T^{\text{м}}_{\text{спб ау}}$ принимается равным тарифу на перевозки пассажиров и багажа метрополитеном, установленному Правительством Санкт-Петербурга.

$T^{\text{м}}_{\text{спб ау}}$ принимается равным тарифу на перевозки пассажиров и багажа на маршрутах регулярных перевозок с посадкой и высадкой пассажиров только в установленных остановочных пунктах наземным пассажирским маршрутным транспортом общего пользования, установленному Правительством Санкт-Петербурга. В целях осуществления расчетов стоимость тарифа на перевозки пассажиров и багажа автобусами на маршрутах в пригородном сообщении и маршрутах по смешанному тарифу принимается равной стоимости тарифа на перевозки пассажиров или багажа на маршрутах регулярных перевозок с посадкой и высадкой пассажиров только в установленных остановочных пунктах наземным пассажирским транспортом общего пользования (за исключением перевозок автобусами в пригородном сообщении).

Приложение № 4

к Соглашению по перевозке пассажирским транспортом общего пользования жителей Санкт-Петербурга и жителей Ленинградской области

от 27.12.2013 № 71-С
от 31.12.2013 № 104-НС

Перечень регулярных автобусных маршрутов Ленинградской области

№ п/п	Номер маршрута	Начальный пункт	Конечный пункт	Средняя протяженность маршрута, км.	Количество рейсов на маршруте по дням недели				Количество подвижного состава, ед.	Вместимость	Вид тарифа	Стоимость проезда, руб.	Примечание
					б	п	с	в					
Пригородные маршруты (Санкт - Петербург - Ленинградская область)													
Всеволожский муниципальный район													
1	205	дер Лехтуси - ст м пр Просвещения С-Пб		34,9	68	68	68	68	23	С	километров.	80	
2	413	Токсово - ст м Просвещения С-Пб		28,1	16	16	16	14	1	С	километров.	65	
3	429	Озерки - ст м Ладужская С-Пб		25	30	30	30	30	2	С	зонный	72	
4	434	п Черная речка - ст м пр Просвещения СПб		20,9	интервал 20-25 мин				12-зима 15-лето	Б,С	километров	50	
5	439	41-км - ст м Парнас, СПб		27,3	интервал 20-25 мин				8-лето 6-зима	Б,С	километров	65	
6	441	п Юрки - ст м "Просвещения" С-Пб		16,7	интервал 10-15 мин				10	М	километров.	40	
7	444	г Сертолово-2 - ст м пр Просвещения СПб		15,9	интервал 10-15 мин				10	Б	зонный	43	
8	447	Агалатово-СПб Песочное		17	6	6	6	6	2	С,Б	зонный	43	
9	453	Невская Дубровка - ст м Ладужская С-Пб		38	22	22	22	18	2	С	зонный	100	
10	462	пос Углово - ст м Ладужская С-Пб		26,9	70	70	70	66	5	Б	зонный	72	
11	492	пос Павлово - ст м Дыбенко С-Пб		11,5	4	4	4	4	10	С	километров	30	
12	511	пос им Морозова - ст м Дыбенко С-Пб		42	76	76	76	70	5	Б,С	фикс	70	
13	531	г. Всеволожск - ст м "Ладужская" С-Пб		28,3	180	280	280	260	10	Б	зонный	64	
14	532	пос Воейково - ст м "Ладужская" С-Пб		18,1	162	162	162	158	6	Б,С	зонный	54	
15	533	Разме'ево - ст м "Ладужская" С-Пб		18,5	46	46	46	40	11	С	зонный	56	
16	555а	г. Сертолово - ст м пр Просвещения СПб		9,6	23	23	23	23	10	С	зонный	43	
17	671	г. Сертолово - ЦНИРИ, п Песочный СПб		15	6	6	6	6	3	С	фикс	27	
18	673	г. Сертолово - ст м "Озерки" СПб		16	26	26	26	26	12	С	зонный	43	
19	674	п Токсово - ст м "Парнас" СПб		22	32	32	32	32	2	С	километров	45	
20	676	п Черная речка - ОКБ по Луначарского, СПб		26	22	22	22	22	8	С	зонный	54	
21	690	пос Лесное - ст м Просвещения С-Пб		50	16	16	16	12	3	Б	километров	120	
22	692	г. Сранжерея - ст м Ломоносовская С-Пб		30,5	36	36	36	36	5	С	километров	57	
Гатчинский муниципальный район													
1	431	Гатчина, Вагшавский вокзал - С-Пб, ул Костюшко		41,2	48	48	48	48	6	Б	зонный	75	
2	478	Лукаши - Павловск		17,2	14	14	14	14	1	С	зонный	33	
3	528	Коммунар - Павловск		12,2	67	67	63	63	3	С	фиксиров	18	
4	529	Гатчина (Варш) - Павловск		34,7	68	68	50	50	7	С	зонный	66	

Кировский муниципальный район												
1	440	Шлиссельбург - ст м "Пролетарская" СПб	52,7	71	71	71	71	8	Б	зонный	100	
2	565	Кировск - ст м "Дыбенко" СПб	37	интервал 15- 25 мин				10	Б	фиксиров	60	
3	575	Шлиссельбург - ст м "Ул Дыбенко" СПб	38	120	120	120	120	9	Б	фиксиров	65	
4	579	Приладожский - ст м "ул Дыбенко" СПб	57,1	44	44	44	44	5	Б	километров.	85	
Ломоносовский муниципальный район												
1	401	Сосновый Бор - ст м "Автово" СПб	87	интервал 20 мин				12	С	километров	180	
2	486	Кипень - ст м "пр. Ветеранов" СПб	46,5	33	33	33	33	4	С	километров	60	
3	546	ж-д ст. Тайцы - Хвойное - ст м Кировский з-д СПб	32,5	интервал 15-20 мин				18	С	зонный	70	
4	632	Тервелово - ст м пр Ветеранов, СПб	32	интервал 7-20 мин				10	С	зонный	80	
5	632а	СПб, ст м Пр Ветеранов - Каськово	52	47	47	47	47	5	С	зонный	100	
6	636	Ломоносов - Ретселя	45,5	14	14	6	6	4	М	зонный	90	
7	637	Ломоносов - Лаголово	50	8	8	8	8	2	М	зонный	75	
8	639а	СПб, ст м Ленинский пр - Гостилицы	47	интервал 7-20 мин				10	С	зонный	100	
9	653	Ломоносов - Лаголово	55	14	14	14	14	2	С	километров.	77	
10	653а	Ломоносов - Анино	40	16	16	16	16	2	С	километров	63	
11	671а	Ломоносов - Тамегаонт	21,2	18	18	18	18	1	С	километров	46	
12	672	Ломоносов - Краснофлотск	26,3	15	15	15	15	1	С	километров	47	
13	673	Ломоносов - Ковачи - Сосновый Бор	51,5	8	8	8	8	1	С	километров.	90	
14	675	Ломоносов - Шепелево - Сосновый Бор	54,5	16	16	16	16	2	С	километров	90	
15	685	г Ломоносов, вокзал - пос. Колорье	81,7	6	6	6	6	1	С	зонный	160	
16	681	Ломоносов - Колорье	70,2	12	12	12	12	2	С	километров	150	
17	688	Ломоносов - Лолухинка (5 км бет. дор.)	50	10	10	10	10	1	С	зонный	90	
18	689	Ломоносов, вокзал - Забородье	30,8	6	8	8	8	1	С	километров	50	
19	691	Ломоносов - Сойкино - Ломоносов	21,1	16	16	16	16	1	С	километров	30	
20	691а	Ломоносов - Б. Коновалово - Ломоносов	21,6	16	16	16	16	1	С	километров	30	
Сосновоборский городской округ												
1	402	г Сосновый Бор - СПб, ст м. "Парнас"	105	интервал 20 - 30 мин				12	С	зонный	180	
Тосненский муниципальный район												
1	550	Федоровское - ж-д ст Колпино	16	интервал 15-20 мин				3	С	зонный	35	
2	611б	Ж-д ст Тосно - ж-д ст Половка - ж-д ст Колпино	41,3	8	8	8	8	1	С	зонный	55	
3	618	Тосно - Пушкин	50,9	14	14	14	14	2	Б	зонный	58	
4	682	Никольское - ст м Рыбацкое СПб	27	180	180	180	180	18	С	зонный	50	
5	681	Войскорова - КСМ Колпино	8	интервал 15-20 мин				5	Б	зонный	20	

Приложение № 5
к Соглашению по перевозке пассажирским
транспортом общего пользования жителей Санкт-
Петербурга и жителей Ленинградской области
от 27.12.2013 № 41-С
от 21.12.2013 № 104-НС

Автобусные маршруты регулярных перевозок с посадкой и высадкой пассажиров только в установленных остановочных пунктах														
№ п/п	Номер маршрута	Начальный пункт	Конечный пункт	Город, пригород	Средняя протяженность маршрута, км	Количество рейсов на маршруте по дням недели				Количество подвижного состава, ед.	Вместимость	Вид тарифа	стоимость проезда по маршруту	Примечания
						б	п	с	в					
1	2	3	4	5	6	7	8	9	10	11	12	13	14	15
1	1л	г Ломоносов, вокзал	Малая Ижора	г	10,63	38	38	38	38	2	Б	Единый	25	
2	3а-л	Ораниенбаумский пр	г Ломоносов, вокзал	г	5,97	1	1	0	0	0	Б	Единый	25	
3	3л	г Ломоносов, вокзал	г Ломоносов, вокзал (кольцевой маршрут)	г	8,47	56	56	56	56	2	Б	Единый	25	
4	4л	г Ломоносов, вокзал	Бизнес-парк "Мартышкино"	г	5,75	36	36	34	34	1	Б	Единый	25	
5	5	ул Грибакиных	Станция метро "Ладожская"	г	17,72	64	64	64	64	8	Б	Единый	25	
6	99	Автобусная станция "Ул Жени Егоровой"	пос Бугры	г	8,64	58	58	56	56	4	Б	Единый	25	
7	99шк	ул Орбели	пос Бугры	г	8,6	2	2	2	0	0	Б	Единый	25	
8	129	ж-д платформа Серпиево	Новоселье	г	4,17	63	63	53	53	1	С,Б	Единый	25	
9	150	ул Костюшко	Гостемзавод "Космос"	г	25,49	40	40	40	40	3	Б	Единый	25	
10	200	Автобусная станция "Кировский завод"	г Ломоносов, вокзал	г	33,70	174	174	162	162	21	Б, Об	Старифными участками	50	
11	273	г Пушкин Автобусная станция "Железнодорожная ул."	ж-д станция Красное Село	г	24	52	52	52	52	4	Б	Старифными участками	50	
12	278	г Петродворец, вокзал	Отъинно	г	9,88	84	84	84	84	4	Б	Старифными участками	30	
13	321	г Зеленогорск, Вокзальная пл	пос Решетниково	г	8,58	78	78	78	56	2	Б	Единый	25	
14	322	г Зеленогорск, Вокзальная пл	пос Решетниково	г	21,4	10	10	10	6	1	Б	Единый	25	
15	356	г Петродворец, вокзал	ул Шахматова	г	9,10	213	213	197	197	13	Б	Единый	25	

1	2	3	4	5	6	7	8	9	10	11	12	13	14	15
16	357	Чебышевская ул., д. 6	г. Петродворец вокзал	г.	8,10	1	1	0	0	0	Б	Единый	25	
17	357А	г. Петродворец, вокзал	птицефабрика 'Красные зори'	г.	6,8	2	2	0	0	0	Б	Единый	25	
18	359	г. Петродворец университет	ж.-д. станция Сергиево	г.	19,83	150	150	142	142	10	Б	Единый	25	
19	360	г. Петродворец вокзал	Университетский пр.	г.	13,00	73	73	70	70	3	Б	Единый	25	
20	367	г. Колпино, комбинат строительных материалов	Совхоз им. Тельмана	г.	8,53	182	182	182	182	7	Б	Единый	25	
21	404	г. Зеленогорск, вокзал	пос. Подгорное	п.	21,5	8	8	8	8	0	Б	Участковый	не более 38 руб за 1 км пробега	
22	408	пос. Репино, вокзал	пос. Ленинское	п.	9,1	38	38	38	38	1	Б	Участковый	-/-	
23	409	г. Зеленогорск, вокзал	Озеро Долгое	п.	16,6	0	0	0	0	0	Б	Участковый	-/-	маршрут временно не обслуживается
24	410	г. Зеленогорск, вокзал	пос. Первомайское	п.	23,5	20	20	20	20	1	Б	Участковый	-/-	
25	415	г. Зеленогорск, вокзал	53 км автомобильной дороги "Санкт-Петербург-Парголово-Огоньки"	п.	16,5	3	3	3	3	0	Б	Участковый	-/-	
26	415А	г. Зеленогорск, вокзал	53 км автомобильной дороги "Санкт-Петербург-Парголово-Огоньки"	п.	18,5	1	1	1	1	0	Б	Участковый	-/-	
27	415Ш	г. Зеленогорск, вокзал	г. Зеленогорск вокзал	п.	21	1	1	1	0	0	Б	Участковый	-/-	
28	420	г. Зеленогорск, вокзал	пос. Красная Дюна	п.	65,27	6	6	6	6	1	Б	Участковый	-/-	
29	420А	г. Зеленогорск, вокзал	пос. Озерки	п.	46,84	10	10	10	10	1	Б	Участковый	-/-	
30	420Б	г. Зеленогорск, вокзал	пос. Пески	п.	29,17	12	12	12	12	1	Б	Участковый	-/-	
31	433	Автобусная станция Ул. Жени Егоровой	пос. Агатово	п.	28,4	60	60	57	53	1	Б	Участковый	-/-	
32	435	Автобусная станция Ул. Жени Егоровой	пос. Егорово	п.	32,0	16	16	16	16	2	Б, ОБ	Участковый	-/-	
33	436	Автобусная станция Ул. Жени Егоровой	тер. Керро	п.	42,4	10	10	10	10	1	Б	Участковый	-/-	
34	438	г. Колпино Ленинградская ул.	ж.-д. станция Сабитово	п.	29,15	28	28	28	28	2	Б	Участковый	-/-	
35	438А	г. Колпино, Ленинградская ул.	Завод Сокол	г.	20,65	118	118	114	114	7	Б	Участковый	-/-	
36	442	ж.-д. станция Красное Село	пос. Аннино	п.	13,7	10	10	8	8	0	Б	Участковый	-/-	

1	2	3	4	5	6	7	8	9	10	11	12	13	14	15
37	442а	Горелово	пос Аннино	п	6	42	42	42	40	1	Б	Участковый	-/-	
38	443	ж-д станция Красное Село	пос Ропша	п	16,25	18	18	18	18	1	Б	Участковый	-/-	
39	454	ж-д станция Красное Село	дер Дятлины	п	27,85	12	12	12	12	2	Б	Участковый	-/-	
40	454А	ж-д станция Красное Село	дер Грядино	п	23,23	18	18	18	18	0	Б	Участковый	-/-	
41	458	ж-д станция Красное Село	дер Разбеглево	п	20,7	4	4	0	0	1	Б	Участковый	-/-	
42	458А	Горелово	дер Иннолово	п	10	20	20	20	18	1	Б	Участковый	-/-	
43	458Б	ж-д станция Красное Село	дер Иннолово	п	17,7	8	8	8	8	0	Б	Участковый	-/-	
44	461	ж-д платформа Сергиево	пос Аннино	п	10,8	16	16	16	16	1	С Б	Участковый	-/-	
45	462	ж-д платформа Сергиево	Стрельнинский лесопитомник	п	8,64	10	10	10	10	1	С Б	Участковый	-/-	
46	463	г Петродворец, вокзал	5-й км бетонной автомобильной дороги	п	48,9	6	6	2	2	2	Б	Участковый	-/-	
47	463А	г Петродворец, вокзал	пос Лопулина	п	43,8	12	12	14	14	1	Б	Участковый	-/-	
48	467	Станция метро 'Улица Дыбенко'	53-й км автомобильной дороги 'Санкт-Петербург-Мурманск'	п	46,4	0	0	0	24	4	Б	Участковый	-/-	сезонный маршрут
49	469	Станция метро 'Улица Дыбенко'	Садоводство Восход-1	п	50,90	33	69	68	80	10	Б	Участковый	-/-	
50	475	Колпино Заводской пр	Садоводство Восход-1	п	62,5	0	8	12	12	2	Б	Участковый	-/-	
51	476	Станция метро 'Домодеховская'	пос им Свердлова	п	22,09	79	79	79	79	6	Б	Участковый	-/-	
52	477	ж-д станция Красное Село	дер Витино	п	6,1	46	46	42	42	1	Б	Участковый	-/-	
53	481	Автомобильная станция Кировский завод	пос Ропша	п	43,93	39	39	39	39	5	Б	Участковый	-/-	
54	482	Автомобильная станция Кировский завод	дер Шеклов	п	61,75	5	5	5	5	3	Б	Участковый	-/-	
55	482А	Автомобильная станция Кировский завод	дер Часовнино	п	47,60	5	5	5	5	0	Б	Участковый	-/-	
56	482Б	Автомобильная станция Кировский завод	дер Киськово	п	57,10	15	15	14	16	0	Б	Участковый	-/-	
57	483	Зеленогорск вокзал	Санаторий 'Сосновый Бор' (через Зеленоградский Холм)	п	44,4	8	8	8	8	1	Б	Участковый	-/-	
58	483А	г Зеленогорск, вокзал	Санаторий 'Сосновый Бор'	п	41,6	2	2	2	2	0	Б	Участковый	-/-	

1	2	3	4	5	6	7	8	9	10	11	12	13	14	15
59	484	Автобусная станция "Кировский завод"	дер Андреевка	п	42,35	20	20	20	20	0	Б	Участковый	-//-	
60	484Б	Автобусная станция "Кировский завод"	дер Келози	п	38,85	48	48	48	46	6	Б	Участковый	-//-	
61	485	Станция метро "Улица Дыбенко"	Садоводство Северная Самарка" (через пос Разметелево)	п	23,00	18	18	18	18	2	Б	Участковый	-//-	
62	487	Автобусная станция "Кировский завод"	пос Зимнилицы	п	82,00	34	34	34	34	7	Б	Участковый	-//-	
63	488	ж-д платформа Сергиево	Садоводство "Кировец"	п	5,6	22	22	32	32	1	Б	Участковый	-//-	
64	489	г Петропавловск, вокзал	г Петропавловск, вокзал (кольцевой маршрут)	п	58,8	8	8	8	8	1	Б	Участковый	-//-	
65	493	г Павловск	пос Аннолово	п	12,37	68	68	66	62	3	Б	Участковый	-//-	
66	494	пос Белоостров	Александровское шоссе садоводство "Сады"	п	4,20	48	48	48	48	1	Б	Участковый	-//-	
67	497	ж-д станция Песочная	пос Черная Речка	п	15,1	14	14	14	14	1	Б	Участковый	-//-	
68	540	г Колпино, Заводской пр	пос Никольское, завод "Сокол"	п	23,5	8	8	8	8	1	Б	Участковый	-//-	
69	544	г Колпино, вокзал	пос Войсковоро	п	9,35	36	36	38	38	1	Б	Участковый	-//-	
70	545	г Пушкин, Автобусная станция "Железнодорожная ул"	г Кошмунар	п	18,5	32	32	32	32	2	Б	Участковый	-//-	
71	547	ж-д станция Красное Село	пос Тервелово	п	20,4	4	4	4	4	0	Б	Участковый	-//-	
72	552	г Зеленогорск вокзал	пос Ильичево, Дом-музей В И Ленина	п	12,2	17	17	19	19	2	Б	Участковый	-//-	
73	552А	г Зеленогорск вокзал	пос Ильичево, Дом-музей В И Ленина	п	14,2	5	5	5	5	0	Б	Участковый	-//-	
74	555	Автобусная станция Ул Жени Горовой	пос Ильяшево, 4-й км бетонной автомобильной дороги "Санкт-Петербург - Петербург"	п	33,94	0	8	8	8	1	Б	Участковый	-//-	сезонный маршрут
75	567	Автобусная станция Ул Жени Горовой	пос Елизаветинца	п	36,8	6	6	6	6	1	Б	Участковый	-//-	
76	682	г Ломоносов, вокзал	4-й км бетонной автомобильной дороги	п	39,85	4	4	4	4	0	С Б	Участковый	-//-	
77	683	г Ломоносов, вокзал	дер Клясино	п	45,1	6	6	6	6	1	С Б	Участковый	-//-	
78	683А	г Ломоносов вокзал	пос Красный Бор	п	41,6	2	2	2	2	0	С Б	Участковый	-//-	
79	684	г Ломоносов вокзал	5-й км бетонной автомобильной дороги	п	62,9	8	8	8	8	1	С Б	Участковый	-//-	

1	2	3	4	5	6	7	8	9	10	11	12	13	14	15
80	685А	г. Ломоносов, вокзал	дер. Глобицы	п	62,8	8	8	8	8	1	С,Б	Участковый	-//-	
81	686	г. Ломоносов, вокзал	дер. Горки	п	53,8	4	4	4	4	0	С,Б	Участковый	-//-	
82	687	г. Ломоносов, вокзал	пос. Витовицы	п	30,7	20	20	20	20	3	С,Б	Участковый	-//-	