

№ 206005-2018-8322

от 25.12.18

ПРАВИТЕЛЬСТВО ЛЕНИНГРАДСКОЙ ОБЛАСТИ

ПОСТАНОВЛЕНИЕ

от 25 декабря 2018 года № 518

Об утверждении Генерального плана муниципального образования "Первомайское сельское поселение" Выборгского района Ленинградской области

На основании пункта 4 части 1 статьи 1 областного закона от 7 июля 2014 года № 45-оз "О перераспределении полномочий в области градостроительной деятельности между органами государственной власти Ленинградской области и органами местного самоуправления Ленинградской области" Правительство Ленинградской области постановляет:

1. Утвердить Генеральный план муниципального образования "Первомайское сельское поселение" Выборгского района Ленинградской области согласно приложению.
2. Комитету по архитектуре и градостроительству Ленинградской области разместить (опубликовать) настоящее постановление на официальном интернет-портале Администрации Ленинградской области в информационно-телекоммуникационной сети "Интернет", а также в установленные частью 9 статьи 9 Градостроительного кодекса Российской Федерации сроки обеспечить размещение Генерального плана муниципального образования "Первомайское сельское поселение" Выборгского района Ленинградской области и материалов по его обоснованию в федеральной государственной информационной системе территориального планирования.

Губернатор
Ленинградской области



А. Дрозденко

Приложение
к постановлению Правительства
Ленинградской области
от 25 декабря 2018 года № 518

ГЕНЕРАЛЬНЫЙ ПЛАН
МУНИЦИПАЛЬНОГО ОБРАЗОВАНИЯ
«ПЕРВОМАЙСКОЕ СЕЛЬСКОЕ ПОСЕЛЕНИЕ»
ВЫБОРГСКОГО РАЙОНА
ЛЕНИНГРАДСКОЙ ОБЛАСТИ

ПОЛОЖЕНИЕ О ТЕРРИТОРИАЛЬНОМ ПЛАНИРОВАНИИ

1. ОБЩИЕ ПОЛОЖЕНИЯ

1.1. Генеральный план Первомайского сельского поселения подготовлен на всю территорию Первомайского сельского поселения в границах, установленных законом Ленинградской области от 15 июня 2010 г. № 32-оз «Об административно-территориальном устройстве Ленинградской области и порядке его изменения».

1.2. В составе Генерального плана выделены следующие этапы территориального планирования:

первая очередь – 2025 год;

расчетный срок – 2035 год.

1.3. Для расчета основных параметров развития территории в Генеральном плане принят следующий прогноз численности постоянного населения Первомайского сельского поселения на конец года:

2025 год - 11,84 тыс. человек;

2035 год - 11,93 тыс. человек.

СПИСОК ИСПОЛЬЗОВАННЫХ СОКРАЩЕНИЙ

СНТ – садоводческое некоммерческое товарищество

ДНТ – дачное некоммерческое товарищество

ДНП – дачное некоммерческое партнерство

д. - деревня

п. - поселок

**2. СВЕДЕНИЯ О ВИДАХ, НАЗНАЧЕНИИ И НАИМЕНОВАНИЯХ ПЛАНИРУЕМЫХ ДЛЯ РАЗМЕЩЕНИЯ
ОБЪЕКТОВ МЕСТНОГО ЗНАЧЕНИЯ ПОСЕЛЕНИЯ, ИХ ОСНОВНЫЕ ХАРАКТЕРИСТИКИ И МЕСТОПОЛОЖЕНИЕ**

№	Вид объекта	Назначение объекта	Наименование объекта	Характеристика объекта		Местоположение объекта (адрес в городском населенном пункте, функциональная зона*)	Вид зоны с особыми условиями использования территорий
				Единица измерения	Количественный показатель		
1	2	3	4	5	6	7	8
1	Объекты электроснабжения						
1.1	Объект электроснабжения	Обеспечение электроэнергией потребителей	Трансформаторная подстанция, 10/0,4 кВ	объект	4	п. Первомайское, зона застройки индивидуальными жилыми домами, зона застройки малоэтажными жилыми домами	Охранная зона 10 м от ограждения подстанции по периметру
1.2	Объект электроснабжения	Обеспечение электроэнергией потребителей	Трансформаторная подстанция 10/0,4 кВ	объект	6	п. Ленинское, зона, предназначенная для ведения садового и дачного хозяйства	Охранная зона 10 м от ограждения подстанции по периметру
1.3	Объект электроснабжения	Обеспечение электроэнергией потребителей	Трансформаторная подстанция 10/0,4 кВ	объект	6	СНТ и ДНТ вблизи п. Ленинское, зона, предназначенная для ведения садового и дачного хозяйства	Охранная зона 10 м от ограждения подстанции по периметру
1.4	Объект электроснабжения	Обеспечение электроэнергией потребителей	Трансформаторная подстанция 10/0,4 кВ	объект	2	СНТ и ДНТ вблизи п. Огоньки, зона, предназначенная для ведения садового и дачного хозяйства	Охранная зона 10 м от ограждения подстанции по периметру
1.5	Объект электроснабжения	Обеспечение электроэнергией потребителей	Трансформаторная подстанция 10/0,4 кВ	объект	2	СНТ и ДНТ вблизи п. Симагино, зона, предназначенная для ведения садового и дачного хозяйства	Охранная зона 10 м от ограждения подстанции по периметру

1	2	3	4	5	6	7	8
1.6	Объект электроснабжения	Обеспечение электроэнергией потребителей	Трансформаторная подстанция 10/0,4 кВ	объект	2	СНТ и ДНТ вблизи п. Краснознаменка, зона, предназначенная для ведения садового и дачного хозяйства; зона сельскохозяйственных угодий	Охранная зона 10 м от ограждения подстанции по периметру
1.7	Объект электроснабжения	Обеспечение электроэнергией потребителей	Трансформаторная подстанция 10/0,4 кВ	объект	1	СНТ и ДНТ вблизи п. Ольшаники, зона, предназначенная для ведения садового и дачного хозяйства	Охранная зона 10 м от ограждения подстанции по периметру
1.8	Объект электроснабжения	Обеспечение электроэнергией потребителей	Линия электропередачи 10 кВ	км	2,0	п. Первомайское	Охранная зона вдоль линии 10 кВ шириной 5 м по обе стороны линии от крайних проводов при неотклоненном их положении
1.9	Объект электроснабжения	Обеспечение электроэнергией потребителей	Линия электропередачи 10 кВ	км	14,0	СНТ и ДНП вблизи п. Ленинское	Охранная зона вдоль линии 10 кВ шириной 5 м по обе стороны линии от крайних проводов при неотклоненном их положении

1	2	3	4	5	6	7	8
1.10	Объект электроснабжения	Обеспечение электроэнергией потребителей	Линия электропередачи 10 кВ	км	2,8	п. Огоньки	Охранная зона вдоль линии 10 кВ шириной 5 м по обе стороны линии от крайних проводов при неотклоненном их положении
1.11	Объект электроснабжения	Обеспечение электроэнергией потребителей	Линия электропередачи 10 кВ	км	0,7	п. Симагино	Охранная зона вдоль линии 10 кВ шириной 5 м по обе стороны линии от крайних проводов при неотклоненном их положении
1.12	Объект электроснабжения	Обеспечение электроэнергией потребителей	Линия электропередачи 10 кВ	км	0,8	п. Краснознаменка	Охранная зона вдоль линии 10 кВ шириной 5 м по обе стороны линии от крайних проводов при неотклоненном их положении
1.13	Объект электроснабжения	Обеспечение электроэнергией потребителей	Линия электропередачи 10 кВ	км	0,2	п. Ольшаники	Охранная зона вдоль линии 10 кВ шириной 5 м по обе стороны линии от крайних проводов при неотклоненном их положении

1	2	3	4	5	6	7	8
2	Объекты теплоснабжения						
2.1	Объект теплоснабжения	Обеспечение теплоснабжением потребителей	Котельная (реконструкция)	Гкал/ч	11,15	п. Ильичёво, зона производственно-коммунальных объектов	Санитарно-защитная зона до 100 м
2.2	Объект теплоснабжения	Обеспечение теплоснабжением потребителей	Котельная (реконструкция)	Гкал/ч	12,69	п. Ольшаники, зона объектов сельскохозяйственного производства	Санитарно-защитная зона до 100 м
2.3	Объект теплоснабжения	Обеспечение теплоснабжением потребителей	Котельная (реконструкция)	Гкал/ч	16,0	п. Первомайское, зона учреждений здравоохранения и социальной защиты	Санитарно-защитная зона до 100 м
2.4	Объект теплоснабжения	Теплоснабжение нового малоэтажного строительства	Тепловые сети	км	0,3	п. Первомайское	Охранная зона не менее 3 м
2.5	Объект теплоснабжения	Обеспечение теплоснабжением потребителей	Тепловые сети (реконструкция)	км (в однострубнои исчислении)	11,281	п. Ильичёво	Охранная зона не менее 3 м
2.6	Объект теплоснабжения	Обеспечение теплоснабжением потребителей	Тепловые сети (реконструкция)	км (в однострубнои исчислении)	2,472	п. Подгорное	Охранная зона не менее 3 м
2.7	Объект теплоснабжения	Обеспечение теплоснабжением потребителей	Тепловые сети (реконструкция)	км (в однострубнои исчислении)	24,186	п. Первомайское	Охранная зона не менее 3 м
2.8	Объект теплоснабжения	Обеспечение теплоснабжением потребителей	Тепловые сети (реконструкция)	км (в однострубнои исчислении)	13,434	п. Ленинское	Охранная зона не менее 3 м
3	Объекты газоснабжения						
3.1	Объект газоснабжения	Снабжение природным газом потребителей	Распределительный газопровод (межпоселковый)	км	3,1	Первомайское сельское поселение п. Горки	Охранная зона 2 м

1	2	3	4	5	6	7	8
3.2	Объект газоснабжения	Снабжение природным газом потребителей	Распределительный газопровод (межпоселковый)	км	10,5	Первомайское сельское поселение п. Ильичёво (коттеджная застройка в СНТ и ДНП), (коттеджная застройка ДНП «Московские дачи»), п. Озерки	Охранная зона 2 м
3.3	Объект газоснабжения	Снабжение природным газом потребителей	Распределительный газопровод (межпоселковый)	км	15,5	Первомайское сельское поселение п. Ленинское (коттеджная застройка в СНТ и ДНП)	Охранная зона 2 м
3.4	Объект газоснабжения	Снабжение природным газом потребителей	Распределительный газопровод (межпоселковый)	км	5,0	Первомайское сельское поселение п. Краснознаменка	Охранная зона 2 м
3.5	Объект газоснабжения	Снабжение природным газом потребителей	Распределительный газопровод (межпоселковый)	км	11,5	Первомайское сельское поселение п. Подгорное	Охранная зона 2 м
3.6	Объект газоснабжения	Снабжение природным газом потребителей	Распределительные газопроводы	км	20,0	п. Горки, п. Озерки, п. Ленинское, п. Краснознаменка, п. Подгорное	Охранная зона 2 м
3.7	Объект газоснабжения	Снабжение природным газом потребителей	Распределительный газопровод	км	3,9	п. Первомайское	Охранная зона 2 м

1	2	3	4	5	6	7	8
4	Объекты водоснабжения						
4.1	Объект водоснабжения	Обеспечение потребителей питьевой водой	Источник питьевого водоснабжения (водозаборная скважина)	объект	5	СНТ и ДНП около п. Симагино (2 скважины), п. Ленинское, п. Огоньки, п. Краснознаменка, зона, предназначенная для ведения садового и дачного хозяйства	Граница 1 пояса зоны санитарной охраны 30 м
4.2	Объект водоснабжения	Обеспечение потребителей питьевой водой	Реконструкция водопроводных сетей	км	14,0	п. Первомайское	Установление зон с особыми условиями использования территорий не требуется
4.3	Объект водоснабжения	Обеспечение потребителей питьевой водой	Реконструкция водопроводных сетей	км	2,2	п. Олыпаники -	Установление зон с особыми условиями использования территорий не требуется
4.4	Объект водоснабжения	Обеспечение потребителей питьевой водой	Реконструкция водопроводных сетей	км	7,0	п. Ленинское	Установление зон с особыми условиями использования территорий не требуется
4.5	Объект водоснабжения	Обеспечение потребителей питьевой водой	Реконструкция водопроводных сетей	км	6,5	п. Ильичево	Установление зон с особыми условиями использования территорий не требуется

1	2	3	4	5	6	7	8
4.6	Объект водоснабжения	Обеспечение потребителей питьевой водой	Водопроводные сети	км	5,0	п. Первомайское	Установление зон с особыми условиями использования территорий не требуется
5	Объекты водоотведения						
5.1	Объект водоотведения	Обеспечение очистки хозяйственно-бытовых стоков	Канализационные очистные сооружения	объект	1	п. Подгорное, зона сельскохозяйственных угодий	Санитарно-защитная зона 150 м
5.2	Объект водоотведения	Отведение канализационных стоков п. Ольшаники в систему канализации п. Первомайское	Канализационная насосная станция	объект	1	п. Ольшаники, зона озелененных территорий специального назначения	Санитарно-защитная зона 15 м
5.3	Объект водоотведения	Обеспечение очистки хозяйственно-бытовых стоков	Реконструкция канализационных очистных сооружений	объект	3	п. Первомайское – зона объектов сельскохозяйственного производства, п. Ильичёво – зона озелененных территорий специального назначения, п. Ленинское – зона объектов инженерной инфраструктуры	Санитарно-защитная зона 150 м

1	2	3	4	5	6	7	8
5.4	Объект водоотведения	Обеспечение очистки дождевых стоков	Очистные сооружения дождевой канализации	объект	3	п. Первомайское – зона объектов сельскохозяйственного производства, п. Ильичёво – зона озелененных территорий специального назначения, п. Ленинское – зона объектов инженерной инфраструктуры	Санитарно-защитная зона 50 м
5.5	Объект водоотведения	Отведение стоков на очистные сооружения	Сети водоотведения	км	5,0	п. Первомайское	Установление зон с особыми условиями использования территорий не требуется
	Объект водоотведения	Отведение стоков на очистные сооружения	Сети водоотведения самотечные напорные	км км	4,0 2,0	п. Первомайское	Установление зон с особыми условиями использования территорий не требуется
	Объект водоотведения	Отведение стоков на очистные сооружения	Сети водоотведения самотечные	км	1,0	п. Подгорное	Установление зон с особыми условиями использования территорий не требуется
	Объект водоотведения	Отведение стоков после очистных сооружений	Выпуск очищенного стока	км	0,8	п. Подгорное	Установление зон с особыми условиями использования территорий не требуется

1	2	3	4	5	6	7	8
	Объект водоотведения	Отведение стоков после очистных сооружений	Выпуск очищенного стока	км	0,1	п. Первомайское	Установление зон с особыми условиями использования территорий не требуется
	Объект водоотведения	Отведение стоков после очистных сооружений	Выпуск очищенного стока	км	0,1	п. Ленинское	Установление зон с особыми условиями использования территорий не требуется
	Объект водоотведения	Отведение стоков после очистных сооружений	Выпуск очищенного стока	км	0,1	п. Ильичево	Установление зон с особыми условиями использования территорий не требуется
5.6	Объект водоотведения	Отведение стоков на очистные сооружения	Сети дождевой канализации	км	2,0	п. Первомайское	Установление зон с особыми условиями использования территорий не требуется
5.7	Объект водоотведения	Отведение стоков на очистные сооружения	Сети дождевой канализации	км	1,0	п. Ленинское	Установление зон с особыми условиями использования территорий не требуется
5.8	Объект водоотведения	Отведение стоков на очистные сооружения	Сети дождевой канализации	км	2,0	п. Ильичёво	Установление зон с особыми условиями использования территорий не требуется

1	2	3	4	5	6	7	8
5.9	Объект водоотведения	Складирование снега в ходе уборки территории в зимний период	Снегоприемный, снегоплавильный пункт	объект	2	п. Первомайское – зона объектов сельскохозяйственного производства, п. Ильичёво – зона озелененных территорий специального назначения	Санитарно-защитная зона 100 м
6	Автомобильные дороги местного значения, объекты транспортной инфраструктуры						
6.1	Объект транспортной инфраструктуры	Развитие улично-дорожной сети населенного пункта	Улично-дорожная сеть	км	10,3	п. Первомайское	Установление зон с особыми условиями использования территорий не требуется
6.2	Объект транспортной инфраструктуры	Развитие улично-дорожной сети населенного пункта	Улично-дорожная сеть	км	1,2	п. Ленинское	Установление зон с особыми условиями использования территорий не требуется
6.3	Объект транспортной инфраструктуры	Развитие улично-дорожной сети населенного пункта	Улично-дорожная сеть (реконструкция)	км	1,3	п. Ленинское	Установление зон с особыми условиями использования территорий не требуется
7	Объекты физической культуры и массового спорта						
7.1	Объект спорта	Спортивное назначение	Физкультурно-оздоровительный комплекс	кв. м	300	п. Ленинское, зона спортивных комплексов и сооружений	Установление зон с особыми условиями использования территорий не требуется
8	Объекты культуры						

1	2	3	4	5	6	7	8
8.1	Объект культурно-досугового (клубного) типа	Для организации культурных мероприятий и досуга населения	Культурно-досуговый центр с библиотекой, помещениями для досуга и любительской деятельности, спортивным залом	число мест в зрительном зале книжный фонд, тыс. единиц хранения площадь спортивного зала, кв. м	90 20 150	п. Первомайское, жилая зона застройки малоэтажными жилыми домами (на юго-востоке поселка)	Установление зон с особыми условиями использования территорий не требуется
8.2	Объект культурно-досугового (клубного) типа	Для организации культурных мероприятий и досуга населения	Культурно-досуговый центр со зрительным залом и помещениями библиотеки для взрослых	число мест в зрительном зале книжный фонд, тыс. единиц хранения	180 20	п. Ленинское, зона делового, общественного и коммерческого назначения	Установление зон с особыми условиями использования территорий не требуется
9	Прочие объекты						
9.1	Территория места захоронения	Для традиционных захоронений	Кладбище	га	6,0	Вблизи п. Ильичёво, зона кладбищ	Санитарно-защитная зона шириной 50 м
9.2	Территория места захоронения	Для традиционных захоронений и кремации	Кладбище	га	6,3	Вблизи п. Ольшаники, зона кладбищ	Санитарно-защитная зона шириной 50 м

3. ПАРАМЕТРЫ ФУНКЦИОНАЛЬНЫХ ЗОН, А ТАКЖЕ СВЕДЕНИЯ О ПЛАНИРУЕМЫХ ДЛЯ РАЗМЕЩЕНИЯ В НИХ ОБЪЕКТАХ ФЕДЕРАЛЬНОГО ЗНАЧЕНИЯ, ОБЪЕКТАХ РЕГИОНАЛЬНОГО ЗНАЧЕНИЯ, ОБЪЕКТАХ МЕСТНОГО ЗНАЧЕНИЯ, ЗА ИСКЛЮЧЕНИЕМ ЛИНЕЙНЫХ ОБЪЕКТОВ

Наименование функциональной зоны	Параметры функциональной зоны			Сведения о планируемых для размещения объектах	Значение объекта
	Максимальный коэффициент застройки, %	Максимальная этажность застройки	Площадь зоны, га		
1	2	3	4	5	6
Зона застройки среднеэтажными жилыми домами	40	5	23,09	-	-
Зона застройки малоэтажными жилыми домами	40	4	107,75	Дошкольная образовательная организация (встроенная)	Местного значения района
Зона застройки индивидуальными жилыми домами	60	3	1268,22	Пожарное депо в п. Ленинское	Регионального значения
Зона делового, общественного и коммерческого назначения	70	4	21,68	Организация дополнительного образования детей – филиал Выборгской детско-юношеской спортивной школы «Фаворит»	Местного значения района
Зона школ и детских дошкольных учреждений	70	4	7,11	-	-

1	2	3	4	5	6
Зона учреждений здравоохранения и социальной защиты	70	4	2,62	Фельдшерско-акушерский пункт (государственное бюджетное учреждение здравоохранения Ленинградской области «Рощинская районная больница»)	Регионального значения
Зона озеленения общего пользования	-	-	1,58	-	-
Зона лесов	-	-	39441,3	ООПТ «Термоловский», «Ялкала-Алакуль», «Люблинский», «Северо-Ингерманландский».	Регионального значения
Зона спортивных комплексов и сооружений	70	4	0,97	-	-
Зона объектов отдыха и туризма	40	4	112,97	Туристско-рекреационная зона «Лесная Рапсодия»	Регионального значения
				Первомайская туристско-рекреационная зона	Регионального значения
				Охотничья база	Местного значения района
Зона производственно-коммунальных объектов	75	4	748,41	Пожарное депо в п. Первомайское	Регионального значения
Зона объектов транспортной инфраструктуры	-	3	11,55	Развязка в разных уровнях у п. Огоньки	Федерального значения
				Мостовое сооружение	Регионального

1	2	3	4	5	6
				через ручей Звонкий (реконструкция)	значения
				Мостовое сооружение через реку Сестра (реконструкция)	Регионального значения
Зона объектов инженерной инфраструктуры	-	3	17,45	Газораспределительная станция «Ильичёво» (реконструкция)	Федерального значения
				ПС 110/10 кВ №375 "Первомайская" (реконструкция)	Регионального значения
				ПС 35/10 кВ "Симагино" (реконструкция)	Регионального значения
				ПС 35/10 кВ "Кирилловская" (реконструкция)	Регионального значения
Зона сельскохозяйственных угодий	-	-	3512,21	-	-
Зона объектов сельскохозяйственного производства	60	3	294,66	Птицефабрика «Роскар» (расширение)	Регионального значения
				Комплекс поддержки сельскохозяйственного производства (500 м на восток от п. Майнило)	Местного значения района
Зона крестьянских фермерских хозяйств	60	3	172,6	-	-
Зона, предназначенная	60	3	2482,39	-	-

1	2	3	4	5	6
для ведения садового и дачного хозяйства					
Зона кладбищ	-	-	18,42	-	-
Зона объектов обработки, утилизации, обезвреживания, размещения твердых коммунальных отходов	75	4	254,4	Комплекс по переработке и размещению твёрдых коммунальных отходов III-V класса опасности и отдельных видов промышленных отходов	Регионального значения
Зона объектов специального назначения			89,02	-	-
Зона озелененных территорий специального назначения	-	-	615,06	-	-
Иные зоны (зона особо охраняемых территорий)	-	-	9,64	-	-

ОПИСАНИЕ МЕСТОПОЛОЖЕНИЯ ГРАНИЦ
поселка Подгорное МО "Первомайское сельское поселение" Выборгского
района Ленинградской области

(наименование объекта, местоположение границ которого описано (далее - объект))

Сведения об объекте

№ п/п	Характеристики объекта	Описание характеристик
1	2	3
1.	Местоположение объекта	Ленинградская область, район Выборгский, МО «Первомайское сельское поселение», п.Подгорное
2.	Площадь объекта +/- величина погрешности определения площади (Р +/- Дельта Р)	23841 +/- 1351 м ²
3.	Иные характеристики объекта	-

ОПИСАНИЕ МЕСТОПОЛОЖЕНИЯ ГРАНИЦ
поселка Подгорное МО "Первомайское сельское поселение" Выборгского
района Ленинградской области

(наименование объекта)

Сведения о местоположении границ объекта

1. Система координат МСК кадастрового округа ID1

2. Сведения о характерных точках границ объекта

Обозначение характерных точек границ	Координаты, м		Метод определения координат и средняя квадратическая погрешность положения характерной точки (M _t), м	Описание обозначения точки
	X	Y		
1	2	3	4	5
-	-	-	-	-

3. Сведения о характерных точках части (частей) границы объекта

Обозначение характерных точек границ	Координаты, м		Метод определения координат и средняя квадратическая погрешность положения характерной точки (M _t), м	Описание обозначения точки
	X	Y		
1	2	3	4	5
Часть 1				
1	482998.90	1356100.91	Картометрический метод, 2.50	-
2	483044.27	1356075.53	Картометрический метод, 2.50	-
3	483055.08	1356033.69	Картометрический метод, 2.50	-
4	483062.70	1356034.41	Картометрический метод, 2.50	-
5	483071.65	1356039.00	Картометрический метод, 2.50	-
6	483071.61	1356038.78	Картометрический метод, 2.50	-
7	483080.21	1356028.19	Картометрический метод, 2.50	-
8	483098.73	1356006.36	Картометрический метод, 2.50	-
9	483102.70	1355987.18	Картометрический метод, 2.50	-
10	483104.68	1355966.68	Картометрический метод, 2.50	-
11	483088.15	1355949.48	Картометрический метод, 2.50	-
12	483096.08	1355930.96	Картометрический метод, 2.50	-
13	483097.41	1355907.14	Картометрический метод, 2.50	-
14	483097.41	1355889.29	Картометрический метод, 2.50	-
15	483108.65	1355855.55	Картометрический метод, 2.50	-
16	483113.28	1355844.97	Картометрический метод, 2.50	-
17	483125.85	1355837.69	Картометрический метод, 2.50	-
18	483129.16	1355821.82	Картометрический метод, 2.50	-
19	483115.27	1355811.90	Картометрический метод, 2.50	-
20	483098.73	1355815.86	Картометрический метод, 2.50	-

ОПИСАНИЕ МЕСТОПОЛОЖЕНИЯ ГРАНИЦ
поселка Подгорное МО "Первомайское сельское поселение" Выборгского
района Ленинградской области

(наименование объекта)

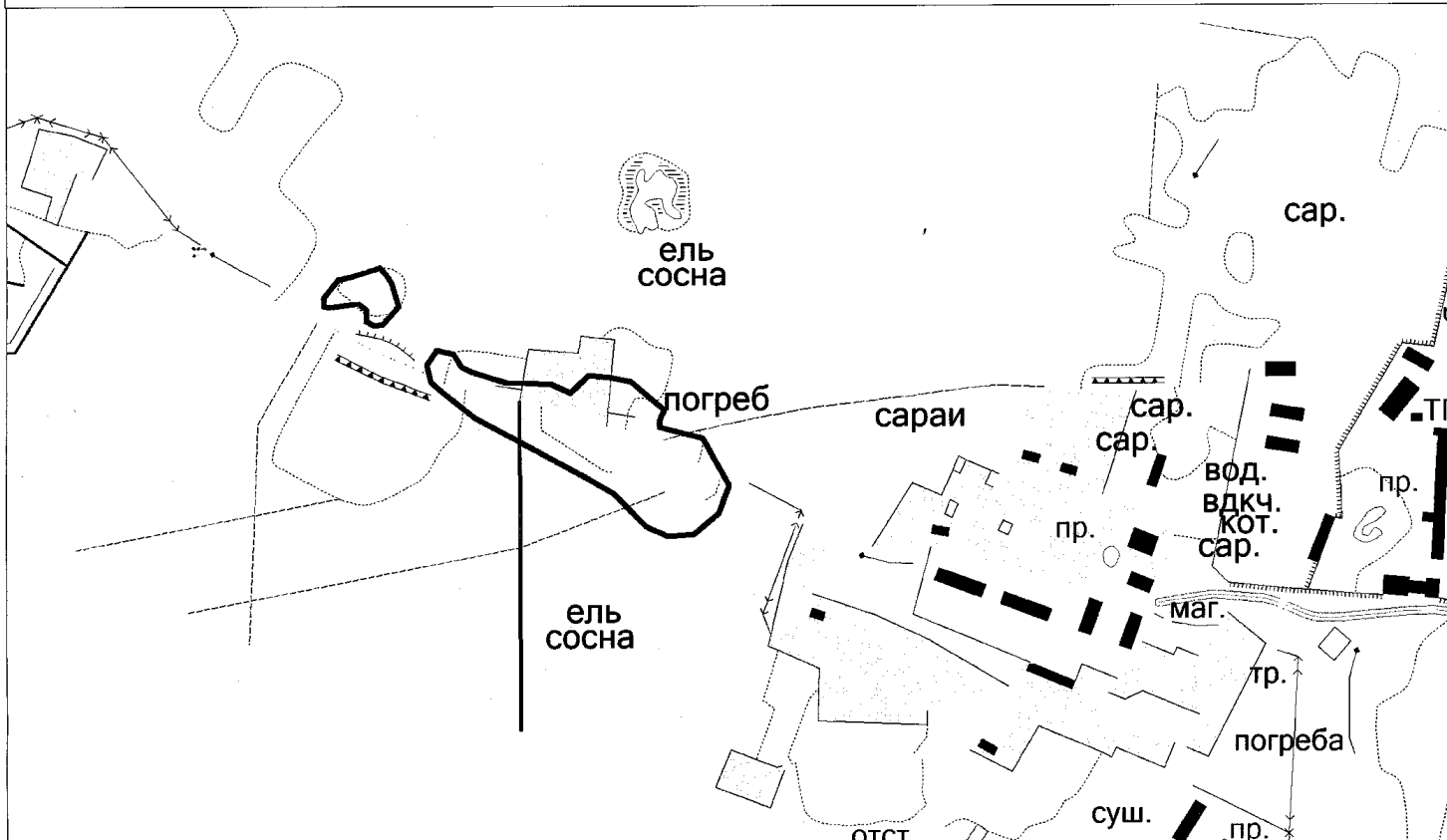
Сведения о местоположении границ объекта

3. Сведения о характерных точках части (частей) границы объекта

Обозначение характерных точек границ	Координаты, м		Метод определения координат и средняя квадратическая погрешность положения характерной точки (M±), м	Описание обозначения точки
	X	Y		
1	2	3	4	5
21	483092.12	1355823.80	Картометрический метод, 2.50	-
22	483064.33	1355858.20	Картометрический метод, 2.50	-
23	483034.57	1355913.10	Картометрический метод, 2.50	-
24	483006.79	1355964.69	Картометрический метод, 2.50	-
25	482991.57	1355990.49	Картометрический метод, 2.50	-
26	482960.49	1356020.92	Картометрический метод, 2.50	-
27	482950.56	1356042.08	Картометрический метод, 2.50	-
28	482952.55	1356067.22	Картометрический метод, 2.50	-
29	482972.59	1356090.66	Картометрический метод, 2.50	-
1	482998.90	1356100.91	Картометрический метод, 2.50	-
Часть 2				
30	483171.54	1355784.74	Картометрический метод, 2.50	-
31	483193.79	1355778.73	Картометрический метод, 2.50	-
32	483202.88	1355772.82	Картометрический метод, 2.50	-
33	483209.19	1355767.29	Картометрический метод, 2.50	-
34	483201.34	1355741.85	Картометрический метод, 2.50	-
35	483197.88	1355727.79	Картометрический метод, 2.50	-
36	483181.17	1355713.82	Картометрический метод, 2.50	-
37	483172.26	1355713.07	Картометрический метод, 2.50	-
38	483170.76	1355718.97	Картометрический метод, 2.50	-
39	483174.78	1355746.94	Картометрический метод, 2.50	-
40	483167.86	1355754.40	Картометрический метод, 2.50	-
41	483157.39	1355753.45	Картометрический метод, 2.50	-
42	483152.64	1355761.51	Картометрический метод, 2.50	-
43	483154.17	1355769.37	Картометрический метод, 2.50	-
30	483171.54	1355784.74	Картометрический метод, 2.50	-

ОПИСАНИЕ МЕСТОПОЛОЖЕНИЯ ГРАНИЦ
поселка Подгорное МО "Первомайское сельское поселение" Выборгского района Ленинградской области

План границ объекта



ФОРМА
текстового описания местоположения границ
населенных пунктов, территориальных зон

Прохождение границы		Описание прохождения границы
от точки	до точки	
1	2	3
1	2	-
2	3	-
3	4	-
4	5	-
5	6	-
6	7	-
7	8	-
8	9	-
9	10	-
10	11	-
11	12	-
12	13	-
13	14	-
14	15	-
15	16	-
16	17	-
17	18	-
18	19	-
19	20	-
20	21	-
21	22	-
22	23	-
23	24	-
24	25	-
25	26	-
26	27	-
27	28	-
28	29	-
29	1	-
30	31	-
31	32	-
32	33	-
33	34	-
34	35	-
35	36	-
36	37	-

ФОРМА
текстового описания местоположения границ
населенных пунктов, территориальных зон

Прохождение границы		Описание прохождения границы
от точки	до точки	
1	2	3
37	38	-
38	39	-
39	40	-
40	41	-
41	42	-
42	43	-
43	30	-

Blank area for text description of the boundary passage.

ОПИСАНИЕ МЕСТОПОЛОЖЕНИЯ ГРАНИЦ
поселка Майнило МО "Первомайское сельское поселение" Выборгского
района Ленинградской области

(наименование объекта, местоположение границ которого описано (далее - объект))

Сведения об объекте

№ п/п	Характеристики объекта	Описание характеристик
1	2	3
1.	Местоположение объекта	Ленинградская область, район Выборгский, МО «Первомайское сельское поселение», п.Майнило
2.	Площадь объекта +/- величина погрешности определения площади (P +/- Дельта P)	34545 +/- 1626 м ²
3.	Иные характеристики объекта	-

ОПИСАНИЕ МЕСТОПОЛОЖЕНИЯ ГРАНИЦ
поселка Майнило МО "Первомайское сельское поселение" Выборгского
района Ленинградской области

(наименование объекта)

Сведения о местоположении границ объекта

1. Система координат МСК кадастрового округа ID1

2. Сведения о характерных точках границ объекта

Обозначение характерных точек границ	Координаты, м		Метод определения координат и средняя квадратическая погрешность положения характерной точки (Mт), м	Описание обозначения точки
	X	Y		
1	2	3	4	5
-	-	-	-	-

3. Сведения о характерных точках части (частей) границы объекта

Обозначение характерных точек границ	Координаты, м		Метод определения координат и средняя квадратическая погрешность положения характерной точки (Mт), м	Описание обозначения точки
	X	Y		
1	2	3	4	5
Часть 1				
1	472475.24	1355734.46	Картометрический метод, 2.50	-
2	472478.36	1355730.34	Картометрический метод, 2.50	-
3	472542.83	1355645.17	Картометрический метод, 2.50	-
4	472521.43	1355627.35	Картометрический метод, 2.50	-
5	472472.31	1355586.45	Картометрический метод, 2.50	-
6	472432.90	1355553.63	Картометрический метод, 2.50	-
7	472396.62	1355599.76	Картометрический метод, 2.50	-
8	472395.47	1355601.22	Картометрический метод, 2.50	-
9	472306.94	1355580.40	Картометрический метод, 2.50	-
10	472277.83	1355680.78	Картометрический метод, 2.50	-
11	472433.25	1355723.04	Картометрический метод, 2.50	-
12	472433.26	1355723.04	Картометрический метод, 2.50	-
1	472475.24	1355734.46	Картометрический метод, 2.50	-
Часть 2				
13	472196.61	1356745.80	Картометрический метод, 2.50	-
14	472202.43	1356740.82	Картометрический метод, 2.50	-
15	472207.51	1356736.48	Картометрический метод, 2.50	-
16	472215.19	1356730.73	Картометрический метод, 2.50	-
17	472224.17	1356724.89	Картометрический метод, 2.50	-
18	472257.40	1356699.83	Картометрический метод, 2.50	-

ОПИСАНИЕ МЕСТОПОЛОЖЕНИЯ ГРАНИЦ
поселка Майнило МО "Первомайское сельское поселение" Выборгского
района Ленинградской области

(наименование объекта)

Сведения о местоположении границ объекта

3. Сведения о характерных точках части (частей) границы объекта

Обозначение характерных точек границ	Координаты, м		Метод определения координат и средняя квадратическая погрешность положения характерной точки (M _t), м	Описание обозначения точки
	X	Y		
1	2	3	4	5
19	472253.44	1356689.14	Картометрический метод, 2.50	-
20	472243.52	1356679.22	Картометрический метод, 2.50	-
21	472235.25	1356678.56	Картометрический метод, 2.50	-
22	472210.11	1356690.13	Картометрический метод, 2.50	-
23	472171.81	1356708.23	Картометрический метод, 2.50	-
24	472179.55	1356720.07	Картометрический метод, 2.50	-
25	472179.80	1356720.42	Картометрический метод, 2.50	-
13	472196.61	1356745.80	Картометрический метод, 2.50	-
Часть 3				
26	471760.47	1357100.44	Картометрический метод, 2.50	-
27	471772.08	1357098.36	Картометрический метод, 2.50	-
28	471788.14	1357094.79	Картометрический метод, 2.50	-
29	471790.24	1357097.22	Картометрический метод, 2.50	-
30	471803.65	1357057.98	Картометрический метод, 2.50	-
31	471794.98	1357048.40	Картометрический метод, 2.50	-
32	471781.56	1357042.39	Картометрический метод, 2.50	-
33	471755.43	1357095.94	Картометрический метод, 2.50	-
26	471760.47	1357100.44	Картометрический метод, 2.50	-
Часть 4				
34	472064.70	1356971.49	Картометрический метод, 2.50	-
35	472077.27	1356950.65	Картометрический метод, 2.50	-
36	472077.16	1356950.58	Картометрический метод, 2.50	-
37	472077.53	1356950.00	Картометрический метод, 2.50	-
38	472043.81	1356928.47	Картометрический метод, 2.50	-
39	472030.36	1356949.54	Картометрический метод, 2.50	-
40	472031.38	1356950.19	Картометрический метод, 2.50	-
41	472031.30	1356950.32	Картометрический метод, 2.50	-
34	472064.70	1356971.49	Картометрический метод, 2.50	-
Часть 5				
42	472358.20	1355761.89	Картометрический метод, 2.50	-

ОПИСАНИЕ МЕСТОПОЛОЖЕНИЯ ГРАНИЦ
поселка Майнило МО "Первомайское сельское поселение" Выборгского
района Ленинградской области

(наименование объекта)

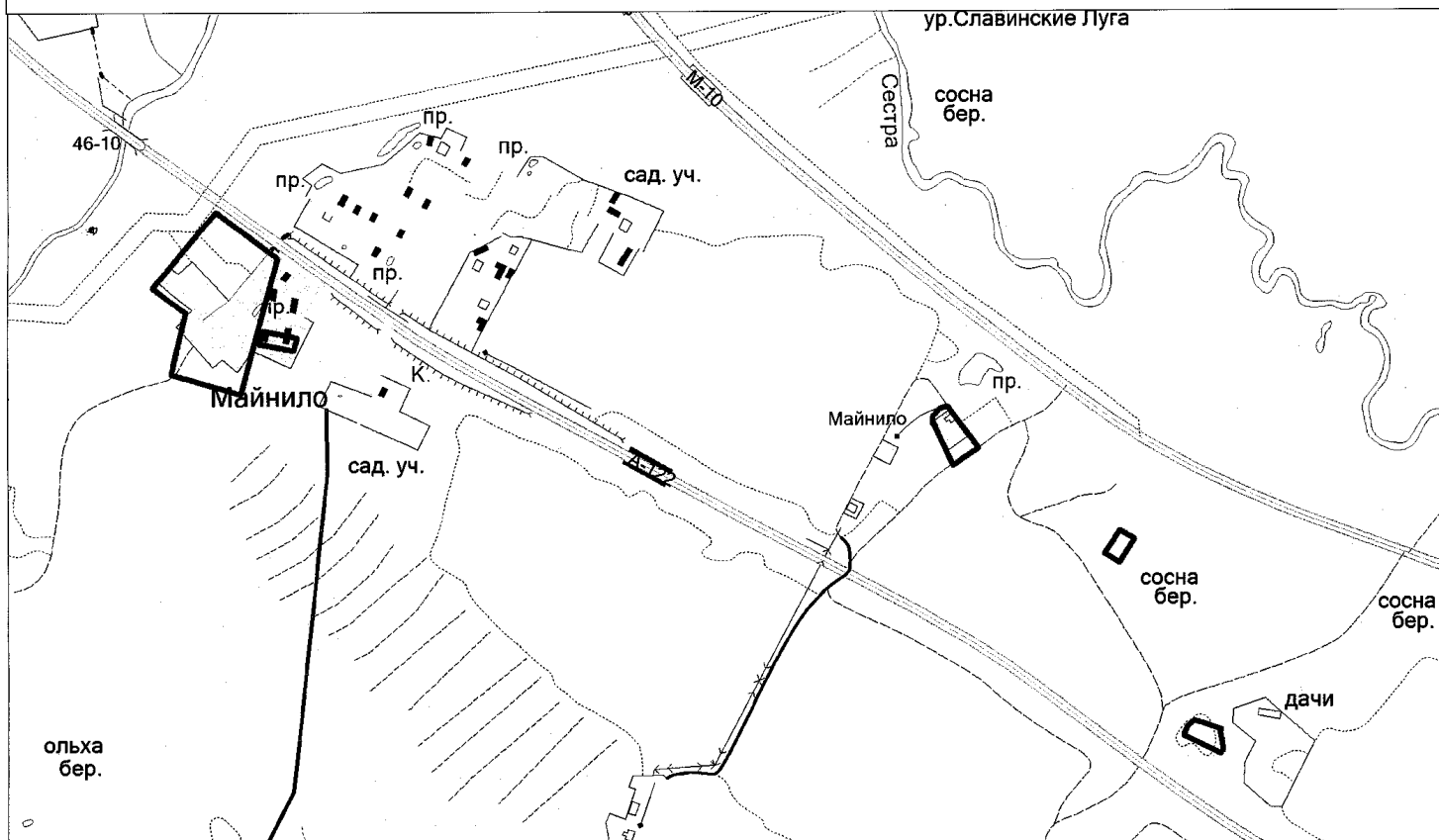
Сведения о местоположении границ объекта

3. Сведения о характерных точках части (частей) границы объекта

Обозначение характерных точек границ	Координаты, м		Метод определения координат и средняя квадратическая погрешность положения характерной точки (Mt), м	Описание обозначения точки
	X	Y		
1	2	3	4	5
43	472361.57	1355750.30	Картометрический метод, 2.50	-
44	472363.03	1355742.61	Картометрический метод, 2.50	-
45	472366.08	1355727.37	Картометрический метод, 2.50	-
46	472369.45	1355711.78	Картометрический метод, 2.50	-
47	472349.79	1355707.58	Картометрический метод, 2.50	-
48	472340.13	1355756.68	Картометрический метод, 2.50	-
42	472358.20	1355761.89	Картометрический метод, 2.50	-

ОПИСАНИЕ МЕСТОПОЛОЖЕНИЯ ГРАНИЦ
поселка Майнило МО "Первомайское сельское поселение" Выборгского района Ленинградской области

План границ объекта



ФОРМА
текстового описания местоположения границ
населенных пунктов, территориальных зон

Прохождение границы		Описание прохождения границы
от точки	до точки	
1	2	3
1	2	-
2	3	-
3	4	-
4	5	-
5	6	-
6	7	-
7	8	-
8	9	-
9	10	-
10	11	-
11	12	-
12	1	-
13	14	-
14	15	-
15	16	-
16	17	-
17	18	-
18	19	-
19	20	-
20	21	-
21	22	-
22	23	-
23	24	-
24	25	-
25	13	-
26	27	-
27	28	-
28	29	-
29	30	-
30	31	-
31	32	-
32	33	-
33	26	-
34	35	-
35	36	-
36	37	-

ФОРМА
текстового описания местоположения границ
населенных пунктов, территориальных зон

Прохождение границы		Описание прохождения границы
от точки	до точки	
1	2	3
37	38	-
38	39	-
39	40	-
40	41	-
41	34	-
42	43	-
43	44	-
44	45	-
45	46	-
46	47	-
47	48	-
48	42	-

ОПИСАНИЕ МЕСТОПОЛОЖЕНИЯ ГРАНИЦ
граница поселка Чернявское МО №Первомайское сельское поселение"
Выборгского района Ленинградской области

(наименование объекта, местоположение границ которого описано (далее - объект))

Сведения об объекте

№ п/п	Характеристики объекта	Описание характеристик
1	2	3
1.	Местоположение объекта	Ленинградская область, район Выборгский, МО "Первомайское сельское поселение" п.Чернявское
2.	Площадь объекта +/- величина погрешности определения площади (Р +/- Дельта Р)	232437 +/- 4219 м ²
3.	Иные характеристики объекта	-

ОПИСАНИЕ МЕСТОПОЛОЖЕНИЯ ГРАНИЦ
граница поселка Чернявское МО №Первомайское сельское поселение"
Выборгского района Ленинградской области

(наименование объекта)

Сведения о местоположении границ объекта

1. Система координат МСК 42 (Кемеровская область зона 1)

2. Сведения о характерных точках границ объекта

Обозначение характерных точек границ	Координаты, м		Метод определения координат и средняя квадратическая погрешность положения характерной точки (Мт), м	Описание обозначения точки
	X	Y		
1	2	3	4	5
-	-	-	-	-

3. Сведения о характерных точках части (частей) границы объекта

Обозначение характерных точек границ	Координаты, м		Метод определения координат и средняя квадратическая погрешность положения характерной точки (Мт), м	Описание обозначения точки
	X	Y		
1	2	3	4	5
Часть 1				
1	489378.36	1350358.35	Картометрический метод, 2.50	-
2	489471.04	1350285.21	Картометрический метод, 2.50	-
3	489462.61	1350271.48	Картометрический метод, 2.50	-
4	489437.20	1350230.10	Картометрический метод, 2.50	-
5	489427.86	1350214.90	Картометрический метод, 2.50	-
6	489422.34	1350205.91	Картометрический метод, 2.50	-
7	489414.69	1350193.46	Картометрический метод, 2.50	-
8	489408.62	1350190.97	Картометрический метод, 2.50	-
9	489397.26	1350191.26	Картометрический метод, 2.50	-
10	489393.96	1350186.09	Картометрический метод, 2.50	-
11	489379.09	1350162.81	Картометрический метод, 2.50	-
12	489387.10	1350158.84	Картометрический метод, 2.50	-
13	489396.95	1350153.95	Картометрический метод, 2.50	-
14	489429.90	1350137.59	Картометрический метод, 2.50	-
15	489436.13	1350132.08	Картометрический метод, 2.50	-
16	489436.21	1350129.99	Картометрический метод, 2.50	-
17	489436.66	1350117.86	Картометрический метод, 2.50	-
18	489433.00	1350110.99	Картометрический метод, 2.50	-
19	489418.43	1350083.62	Картометрический метод, 2.50	-
20	489412.49	1350072.46	Картометрический метод, 2.50	-

ОПИСАНИЕ МЕСТОПОЛОЖЕНИЯ ГРАНИЦ

граница поселка Чернявское МО №Первомайское сельское поселение"
Выборгского района Ленинградской области

(наименование объекта)

Сведения о местоположении границ объекта

3. Сведения о характерных точках части (частей) границы объекта

Обозначение характерных точек границ	Координаты, м		Метод определения координат и средняя квадратическая погрешность положения характерной точки (Mf), м	Описание обозначения точки
	X	Y		
1	2	3	4	5
21	489378.45	1350087.78	Картометрический метод, 2.50	-
22	489348.40	1350101.31	Картометрический метод, 2.50	-
23	489347.56	1350098.95	Картометрический метод, 2.50	-
24	489334.30	1350061.56	Картометрический метод, 2.50	-
25	489333.97	1350060.61	Картометрический метод, 2.50	-
26	489322.27	1350027.62	Картометрический метод, 2.50	-
27	489310.90	1349995.56	Картометрический метод, 2.50	-
28	489304.46	1349977.39	Картометрический метод, 2.50	-
29	489301.64	1349961.63	Картометрический метод, 2.50	-
30	489298.97	1349946.72	Картометрический метод, 2.50	-
31	489288.72	1349920.39	Картометрический метод, 2.50	-
32	489270.76	1349887.80	Картометрический метод, 2.50	-
33	489257.95	1349864.54	Картометрический метод, 2.50	-
34	489253.98	1349851.71	Картометрический метод, 2.50	-
35	489252.11	1349845.67	Картометрический метод, 2.50	-
36	489237.91	1349799.76	Картометрический метод, 2.50	-
37	489223.35	1349752.69	Картометрический метод, 2.50	-
38	489282.11	1349790.31	Картометрический метод, 2.50	-
39	489319.88	1349776.93	Картометрический метод, 2.50	-
40	489320.46	1349776.73	Картометрический метод, 2.50	-
41	489322.47	1349776.02	Картометрический метод, 2.50	-
42	489326.81	1349774.22	Картометрический метод, 2.50	-
43	489338.67	1349767.43	Картометрический метод, 2.50	-
44	489365.88	1349751.84	Картометрический метод, 2.50	-
45	489366.56	1349751.36	Картометрический метод, 2.50	-
46	489369.10	1349748.83	Картометрический метод, 2.50	-
47	489375.87	1349728.23	Картометрический метод, 2.50	-
48	489375.85	1349726.88	Картометрический метод, 2.50	-
49	489375.04	1349722.73	Картометрический метод, 2.50	-
50	489373.03	1349717.44	Картометрический метод, 2.50	-

ОПИСАНИЕ МЕСТОПОЛОЖЕНИЯ ГРАНИЦ
граница поселка Чернявское МО №Первомайское сельское поселение"
Выборгского района Ленинградской области

(наименование объекта)

Сведения о местоположении границ объекта

3. Сведения о характерных точках части (частей) границы объекта

Обозначение характерных точек границ	Координаты, м		Метод определения координат и средняя квадратическая погрешность положения характерной точки (Мт), м	Описание обозначения точки
	X	Y		
1	2	3	4	5
51	489369.89	1349712.61	Картометрический метод, 2.50	-
52	489365.33	1349708.80	Картометрический метод, 2.50	-
53	489362.61	1349707.55	Картометрический метод, 2.50	-
54	489355.77	1349705.51	Картометрический метод, 2.50	-
55	489354.17	1349705.22	Картометрический метод, 2.50	-
56	489350.76	1349705.40	Картометрический метод, 2.50	-
57	489346.09	1349706.75	Картометрический метод, 2.50	-
58	489345.94	1349706.61	Картометрический метод, 2.50	-
59	489341.77	1349708.29	Картометрический метод, 2.50	-
60	489333.01	1349712.26	Картометрический метод, 2.50	-
61	489327.09	1349714.05	Картометрический метод, 2.50	-
62	489321.11	1349714.71	Картометрический метод, 2.50	-
63	489330.34	1349704.37	Картометрический метод, 2.50	-
64	489305.87	1349686.76	Картометрический метод, 2.50	-
65	489298.07	1349695.50	Картометрический метод, 2.50	-
66	489288.85	1349693.99	Картометрический метод, 2.50	-
67	489276.84	1349679.24	Картометрический метод, 2.50	-
68	489268.21	1349671.11	Картометрический метод, 2.50	-
69	489268.74	1349660.01	Картометрический метод, 2.50	-
70	489277.05	1349655.06	Картометрический метод, 2.50	-
71	489280.69	1349655.78	Картометрический метод, 2.50	-
72	489291.02	1349650.77	Картометрический метод, 2.50	-
73	489301.28	1349643.00	Картометрический метод, 2.50	-
74	489314.68	1349632.38	Картометрический метод, 2.50	-
75	489323.38	1349626.65	Картометрический метод, 2.50	-
76	489328.42	1349619.00	Картометрический метод, 2.50	-
77	489335.32	1349605.35	Картометрический метод, 2.50	-
78	489345.57	1349597.19	Картометрический метод, 2.50	-
79	489356.72	1349584.92	Картометрический метод, 2.50	-
80	489356.73	1349584.90	Картометрический метод, 2.50	-

ОПИСАНИЕ МЕСТОПОЛОЖЕНИЯ ГРАНИЦ
граница поселка Чернявское МО №Первомайское сельское поселение"
Выборгского района Ленинградской области

(наименование объекта)

Сведения о местоположении границ объекта

3. Сведения о характерных точках части (частей) границы объекта

Обозначение характерных точек границ	Координаты, м		Метод определения координат и средняя квадратическая погрешность положения характерной точки (Mt), м	Описание обозначения точки
	X	Y		
1	2	3	4	5
81	489357.57	1349583.69	Картометрический метод, 2.50	-
82	489361.51	1349575.05	Картометрический метод, 2.50	-
83	489358.55	1349568.78	Картометрический метод, 2.50	-
84	489369.19	1349547.38	Картометрический метод, 2.50	-
85	489312.90	1349502.29	Картометрический метод, 2.50	-
86	489285.98	1349556.76	Картометрический метод, 2.50	-
87	489283.29	1349560.23	Картометрический метод, 2.50	-
88	489265.10	1349559.50	Картометрический метод, 2.50	-
89	489258.05	1349566.41	Картометрический метод, 2.50	-
90	489244.37	1349582.54	Картометрический метод, 2.50	-
91	489232.99	1349593.92	Картометрический метод, 2.50	-
92	489223.78	1349611.56	Картометрический метод, 2.50	-
93	489223.66	1349623.05	Картометрический метод, 2.50	-
94	489226.63	1349629.71	Картометрический метод, 2.50	-
95	489232.77	1349634.72	Картометрический метод, 2.50	-
96	489244.17	1349640.78	Картометрический метод, 2.50	-
97	489254.36	1349646.48	Картометрический метод, 2.50	-
98	489228.85	1349655.39	Картометрический метод, 2.50	-
99	489225.29	1349658.87	Картометрический метод, 2.50	-
100	489216.00	1349648.96	Картометрический метод, 2.50	-
101	489203.44	1349660.74	Картометрический метод, 2.50	-
102	489198.86	1349660.46	Картометрический метод, 2.50	-
103	489189.88	1349671.77	Картометрический метод, 2.50	-
104	489186.30	1349689.26	Картометрический метод, 2.50	-
105	489213.60	1349690.26	Картометрический метод, 2.50	-
106	489221.48	1349698.66	Картометрический метод, 2.50	-
107	489229.80	1349690.85	Картометрический метод, 2.50	-
108	489238.93	1349691.19	Картометрический метод, 2.50	-
109	489227.82	1349720.56	Картометрический метод, 2.50	-
110	489208.77	1349734.05	Картометрический метод, 2.50	-

ОПИСАНИЕ МЕСТОПОЛОЖЕНИЯ ГРАНИЦ
граница поселка Чернявское МО №Первомайское сельское поселение"
Выборгского района Ленинградской области

(наименование объекта)

Сведения о местоположении границ объекта

3. Сведения о характерных точках части (частей) границы объекта

Обозначение характерных точек границ	Координаты, м		Метод определения координат и средняя квадратическая погрешность положения характерной точки (M _t), м	Описание обозначения точки
	X	Y		
1	2	3	4	5
111	489177.81	1349740.40	Картометрический метод, 2,50	-
112	489142.09	1349742.78	Картометрический метод, 2,50	-
113	489116.86	1349739.75	Картометрический метод, 2,50	-
114	489119.16	1349748.68	Картометрический метод, 2,50	-
115	489119.34	1349749.68	Картометрический метод, 2,50	-
116	489119.84	1349754.06	Картометрический метод, 2,50	-
117	489119.74	1349763.45	Картометрический метод, 2,50	-
118	489118.16	1349773.97	Картометрический метод, 2,50	-
119	489116.72	1349779.55	Картометрический метод, 2,50	-
120	489110.87	1349796.17	Картометрический метод, 2,50	-
121	489106.88	1349811.25	Картометрический метод, 2,50	-
122	489103.39	1349823.96	Картометрический метод, 2,50	-
123	489100.33	1349832.24	Картометрический метод, 2,50	-
124	489086.70	1349862.16	Картометрический метод, 2,50	-
125	489083.14	1349870.14	Картометрический метод, 2,50	-
126	489078.79	1349881.78	Картометрический метод, 2,50	-
127	489077.66	1349886.24	Картометрический метод, 2,50	-
128	489076.92	1349894.44	Картометрический метод, 2,50	-
129	489078.32	1349908.65	Картометрический метод, 2,50	-
130	489081.15	1349920.29	Картометрический метод, 2,50	-
131	489087.67	1349919.89	Картометрический метод, 2,50	-
132	489087.69	1349919.89	Картометрический метод, 2,50	-
133	489109.30	1349915.92	Картометрический метод, 2,50	-
134	489109.74	1349916.60	Картометрический метод, 2,50	-
135	489123.17	1349937.68	Картометрический метод, 2,50	-
136	489151.10	1349987.77	Картометрический метод, 2,50	-
137	489157.98	1350001.56	Картометрический метод, 2,50	-
138	489171.52	1350054.24	Картометрический метод, 2,50	-
139	489178.11	1350072.17	Картометрический метод, 2,50	-
140	489196.31	1350119.19	Картометрический метод, 2,50	-

ОПИСАНИЕ МЕСТОПОЛОЖЕНИЯ ГРАНИЦ

**граница поселка Чернявское МО №Первомайское сельское поселение"
Выборгского района Ленинградской области**

(наименование объекта)

Сведения о местоположении границ объекта

3. Сведения о характерных точках части (частей) границы объекта

Обозначение характерных точек границ	Координаты, м		Метод определения координат и средняя квадратическая погрешность положения характерной точки (Mt), м	Описание обозначения точки
	X	Y		
1	2	3	4	5
141	489210.45	1350120.99	Картометрический метод, 2.50	-
142	489230.34	1350125.11	Картометрический метод, 2.50	-
143	489242.06	1350130.19	Картометрический метод, 2.50	-
144	489253.34	1350135.07	Картометрический метод, 2.50	-
145	489258.46	1350140.33	Картометрический метод, 2.50	-
146	489274.89	1350157.20	Картометрический метод, 2.50	-
147	489289.34	1350195.88	Картометрический метод, 2.50	-
148	489313.42	1350260.34	Картометрический метод, 2.50	-
149	489315.45	1350265.77	Картометрический метод, 2.50	-
150	489349.68	1350310.15	Картометрический метод, 2.50	-
1	489378.36	1350358.35	Картометрический метод, 2.50	-
Часть 2				
151	489080.27	1349455.43	Картометрический метод, 2.50	-
152	489110.81	1349442.82	Картометрический метод, 2.50	-
153	489124.35	1349437.23	Картометрический метод, 2.50	-
154	489133.97	1349434.46	Картометрический метод, 2.50	-
155	489143.68	1349430.04	Картометрический метод, 2.50	-
156	489146.06	1349424.49	Картометрический метод, 2.50	-
157	489146.37	1349411.41	Картометрический метод, 2.50	-
158	489142.83	1349391.01	Картометрический метод, 2.50	-
159	489183.79	1349392.12	Картометрический метод, 2.50	-
160	489191.78	1349392.33	Картометрический метод, 2.50	-
161	489194.43	1349414.82	Картометрический метод, 2.50	-
162	489194.43	1349430.70	Картометрический метод, 2.50	-
163	489232.35	1349417.06	Картометрический метод, 2.50	-
164	489279.13	1349402.16	Картометрический метод, 2.50	-
165	489308.52	1349403.20	Картометрический метод, 2.50	-
166	489314.59	1349386.18	Картометрический метод, 2.50	-
167	489337.37	1349335.26	Картометрический метод, 2.50	-
168	489343.08	1349316.96	Картометрический метод, 2.50	-

ОПИСАНИЕ МЕСТОПОЛОЖЕНИЯ ГРАНИЦ
граница поселка Чернявское МО №Первомайское сельское поселение"
Выборгского района Ленинградской области

(наименование объекта)

Сведения о местоположении границ объекта

3. Сведения о характерных точках части (частей) границы объекта

Обозначение характерных точек границ	Координаты, м		Метод определения координат и средняя квадратическая погрешность положения характерной точки (M _t), м	Описание обозначения точки
	X	Y		
1	2	3	4	5
169	489352.48	1349296.92	Картометрический метод, 2,50	-
170	489341.96	1349291.92	Картометрический метод, 2,50	-
171	489360.00	1349287.04	Картометрический метод, 2,50	-
172	489361.86	1349287.68	Картометрический метод, 2,50	-
173	489371.88	1349289.13	Картометрический метод, 2,50	-
174	489377.84	1349289.51	Картометрический метод, 2,50	-
175	489402.20	1349287.58	Картометрический метод, 2,50	-
176	489404.73	1349287.39	Картометрический метод, 2,50	-
177	489419.88	1349286.22	Картометрический метод, 2,50	-
178	489432.55	1349285.52	Картометрический метод, 2,50	-
179	489444.93	1349284.85	Картометрический метод, 2,50	-
180	489447.83	1349284.64	Картометрический метод, 2,50	-
181	489462.69	1349283.57	Картометрический метод, 2,50	-
182	489486.38	1349279.50	Картометрический метод, 2,50	-
183	489491.33	1349277.98	Картометрический метод, 2,50	-
184	489498.75	1349275.17	Картометрический метод, 2,50	-
185	489498.90	1349275.65	Картометрический метод, 2,50	-
186	489503.87	1349274.07	Картометрический метод, 2,50	-
187	489503.87	1349274.07	Картометрический метод, 2,50	-
188	489520.59	1349233.74	Картометрический метод, 2,50	-
189	489541.77	1349205.83	Картометрический метод, 2,50	-
190	489568.62	1349176.31	Картометрический метод, 2,50	-
191	489589.94	1349138.81	Картометрический метод, 2,50	-
192	489608.55	1349101.38	Картометрический метод, 2,50	-
193	489581.83	1349088.10	Картометрический метод, 2,50	-
194	489562.51	1349086.80	Картометрический метод, 2,50	-
195	489522.83	1349168.82	Картометрический метод, 2,50	-
196	489477.85	1349203.22	Картометрический метод, 2,50	-
197	489475.20	1349221.74	Картометрический метод, 2,50	-
198	489459.86	1349225.60	Картометрический метод, 2,50	-

ОПИСАНИЕ МЕСТОПОЛОЖЕНИЯ ГРАНИЦ
граница поселка Чернявское МО №Первомайское сельское поселение"
Выборгского района Ленинградской области

(наименование объекта)

Сведения о местоположении границ объекта

3. Сведения о характерных точках части (частей) границы объекта

Обозначение характерных точек границ	Координаты, м		Метод определения координат и средняя квадратическая погрешность положения характерной точки (Мт), м	Описание обозначения точки
	X	Y		
1	2	3	4	5
199	489418.60	1349226.30	Картометрический метод, 2,50	-
200	489369.37	1349223.06	Картометрический метод, 2,50	-
201	489321.74	1349211.15	Картометрический метод, 2,50	-
202	489282.94	1349212.82	Картометрический метод, 2,50	-
203	489248.98	1349209.83	Картометрический метод, 2,50	-
204	489211.94	1349200.57	Картометрический метод, 2,50	-
205	489178.46	1349197.04	Картометрический метод, 2,50	-
206	489181.76	1349162.75	Картометрический метод, 2,50	-
207	489151.90	1349159.87	Картометрический метод, 2,50	-
208	489121.16	1349156.91	Картометрический метод, 2,50	-
209	489091.29	1349154.03	Картометрический метод, 2,50	-
210	489087.46	1349193.84	Картометрический метод, 2,50	-
211	489117.32	1349196.72	Картометрический метод, 2,50	-
212	489132.25	1349195.85	Картометрический метод, 2,50	-
213	489148.07	1349199.69	Картометрический метод, 2,50	-
214	489168.92	1349201.69	Картометрический метод, 2,50	-
215	489167.58	1349215.64	Картометрический метод, 2,50	-
216	489167.58	1349215.65	Картометрический метод, 2,50	-
217	489167.58	1349215.65	Картометрический метод, 2,50	-
218	489167.36	1349219.16	Картометрический метод, 2,50	-
219	489167.22	1349221.49	Картометрический метод, 2,50	-
220	489165.17	1349254.17	Картометрический метод, 2,50	-
221	489136.17	1349252.36	Картометрический метод, 2,50	-
222	489123.58	1349234.42	Картометрический метод, 2,50	-
223	489083.36	1349230.81	Картометрический метод, 2,50	-
224	489065.66	1349233.24	Картометрический метод, 2,50	-
225	489037.00	1349234.90	Картометрический метод, 2,50	-
226	489029.06	1349248.13	Картометрический метод, 2,50	-
227	489039.64	1349261.36	Картометрический метод, 2,50	-
228	489077.96	1349272.93	Картометрический метод, 2,50	-

ОПИСАНИЕ МЕСТОПОЛОЖЕНИЯ ГРАНИЦ
граница поселка Чернявское МО №Первомайское сельское поселение"
Выборгского района Ленинградской области

(наименование объекта)

Сведения о местоположении границ объекта

3. Сведения о характерных точках части (частей) границы объекта

Обозначение характерных точек границ	Координаты, м		Метод определения координат и средняя квадратическая погрешность положения характерной точки (Мп), м	Описание обозначения точки
	X	Y		
1	2	3	4	5
229	489099.23	1349271.29	Картометрический метод, 2.50	-
230	489109.55	1349277.64	Картометрический метод, 2.50	-
231	489111.67	1349284.00	Картометрический метод, 2.50	-
232	489120.37	1349282.94	Картометрический метод, 2.50	-
233	489121.15	1349288.76	Картометрический метод, 2.50	-
234	489107.14	1349290.65	Картометрический метод, 2.50	-
235	489107.76	1349295.45	Картометрический метод, 2.50	-
236	489095.73	1349311.44	Картометрический метод, 2.50	-
237	489089.97	1349311.82	Картометрический метод, 2.50	-
238	489089.95	1349311.82	Картометрический метод, 2.50	-
239	489089.95	1349311.82	Картометрический метод, 2.50	-
240	489090.63	1349312.33	Картометрический метод, 2.50	-
241	489066.69	1349323.68	Картометрический метод, 2.50	-
242	489045.56	1349338.89	Картометрический метод, 2.50	-
243	489032.56	1349347.50	Картометрический метод, 2.50	-
244	489030.21	1349368.46	Картометрический метод, 2.50	-
245	489026.97	1349365.52	Картометрический метод, 2.50	-
246	489035.78	1349398.88	Картометрический метод, 2.50	-
247	489046.53	1349439.57	Картометрический метод, 2.50	-
248	489064.21	1349452.32	Картометрический метод, 2.50	-
151	489080.27	1349455.43	Картометрический метод, 2.50	-
249	489204.70	1349282.86	Картометрический метод, 2.50	-
250	489224.95	1349251.02	Картометрический метод, 2.50	-
251	489228.62	1349245.26	Картометрический метод, 2.50	-
252	489188.82	1349224.46	Картометрический метод, 2.50	-
253	489188.82	1349224.46	Картометрический метод, 2.50	-
254	489187.76	1349241.23	Картометрический метод, 2.50	-
255	489185.57	1349275.85	Картометрический метод, 2.50	-
249	489204.70	1349282.86	Картометрический метод, 2.50	-
256	488858.07	1349314.13	Картометрический метод, 2.50	-

ОПИСАНИЕ МЕСТОПОЛОЖЕНИЯ ГРАНИЦ
граница поселка Чернявское МО №Первомайское сельское поселение"
Выборгского района Ленинградской области

(наименование объекта)

Сведения о местоположении границ объекта

3. Сведения о характерных точках части (частей) границы объекта

Обозначение характерных точек границ	Координаты, м		Метод определения координат и средняя квадратическая погрешность положения характерной точки (M _t), м	Описание обозначения точки
	X	Y		
1	2	3	4	5
257	488908.56	1349311.76	Картометрический метод, 2.50	-
258	488945.62	1349281.05	Картометрический метод, 2.50	-
259	488973.03	1349265.75	Картометрический метод, 2.50	-
260	488980.52	1349263.53	Картометрический метод, 2.50	-
261	488988.19	1349219.26	Картометрический метод, 2.50	-
262	488988.05	1349197.86	Картометрический метод, 2.50	-
263	489002.87	1349195.04	Картометрический метод, 2.50	-
264	489009.53	1349170.14	Картометрический метод, 2.50	-
265	489026.73	1349092.09	Картометрический метод, 2.50	-
266	488964.55	1349068.28	Картометрический метод, 2.50	-
267	488940.33	1349094.36	Картометрический метод, 2.50	-
268	488892.91	1349134.95	Картометрический метод, 2.50	-
269	488874.60	1349148.98	Картометрический метод, 2.50	-
270	488867.13	1349172.80	Картометрический метод, 2.50	-
271	488855.63	1349180.36	Картометрический метод, 2.50	-
272	488872.71	1349192.69	Картометрический метод, 2.50	-
273	488852.11	1349270.68	Картометрический метод, 2.50	-
274	488842.87	1349285.99	Картометрический метод, 2.50	-
275	488842.87	1349286.00	Картометрический метод, 2.50	-
256	488858.07	1349314.13	Картометрический метод, 2.50	-
Часть 4				
276	490049.21	1349289.38	Картометрический метод, 2.50	-
277	490069.01	1349256.13	Картометрический метод, 2.50	-
278	490069.80	1349199.65	Картометрический метод, 2.50	-
279	490052.98	1349200.58	Картометрический метод, 2.50	-
280	490025.55	1349203.42	Картометрический метод, 2.50	-
281	490003.06	1349207.13	Картометрический метод, 2.50	-
282	489991.22	1349288.42	Картометрический метод, 2.50	-
283	490019.25	1349288.89	Картометрический метод, 2.50	-
276	490049.21	1349289.38	Картометрический метод, 2.50	-

ОПИСАНИЕ МЕСТОПОЛОЖЕНИЯ ГРАНИЦ
граница поселка Чернявское МО №Первомайское сельское поселение"
Выборгского района Ленинградской области

(наименование объекта)

Сведения о местоположении границ объекта

3. Сведения о характерных точках части (частей) границы объекта

Обозначение характерных точек границ	Координаты, м		Метод определения координат и средняя квадратическая погрешность положения характерной точки (M _t), м	Описание обозначения точки
	X	Y		
1	2	3	4	5
Часть 5				
284	489961.30	1349188.13	Картометрический метод, 2.50	-
285	489975.48	1349185.30	Картометрический метод, 2.50	-
286	489983.25	1349167.88	Картометрический метод, 2.50	-
287	489983.26	1349167.86	Картометрический метод, 2.50	-
288	489993.07	1349145.85	Картометрический метод, 2.50	-
289	489981.44	1349127.68	Картометрический метод, 2.50	-
290	489928.47	1349111.48	Картометрический метод, 2.50	-
291	489906.31	1349116.69	Картометрический метод, 2.50	-
292	489898.31	1349146.42	Картометрический метод, 2.50	-
293	489906.26	1349164.86	Картометрический метод, 2.50	-
284	489961.30	1349188.13	Картометрический метод, 2.50	-
Часть 6				
294	490147.01	1349348.23	Картометрический метод, 2.50	-
295	490147.99	1349341.93	Картометрический метод, 2.50	-
296	490157.45	1349281.03	Картометрический метод, 2.50	-
297	490103.73	1349270.05	Картометрический метод, 2.50	-
298	490089.53	1349331.56	Картометрический метод, 2.50	-
294	490147.01	1349348.23	Картометрический метод, 2.50	-

ОПИСАНИЕ МЕСТОПОЛОЖЕНИЯ ГРАНИЦ

**граница поселка Чернявское МО №Первомайское сельское поселение"
Выборгского района Ленинградской области**

(наименование объекта)

Сведения о местоположении измененных (уточненных) границ объекта

1. Система координат -

2. Сведения о характерных точках границ объекта

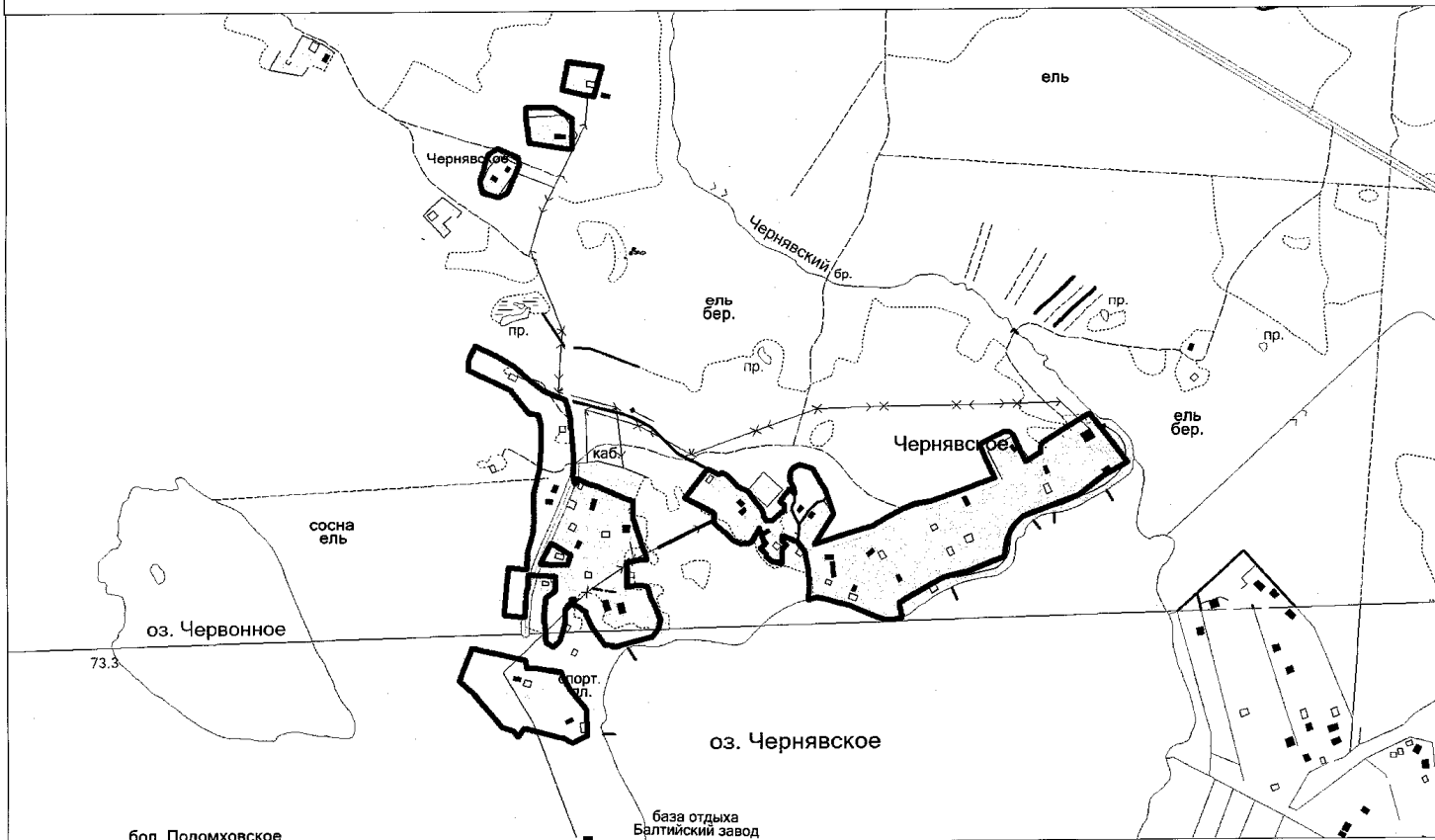
Обозначение характерных точек границ	Существующие координаты, м		Измененные (уточненные) координаты, м		Метод определения координат и средняя квадратическая погрешность положения характерной точки (Mf), м	Описание обозначения точки
	X	Y	X	Y		
1	2	3	4	5	6	7
-	-	-	-	-	-	-

3. Сведения о характерных точках части (частей) границы объекта

Обозначение характерных точек границ	Существующие координаты, м		Измененные (уточненные) координаты, м		Метод определения координат и средняя квадратическая погрешность положения характерной точки (Mf), м	Описание обозначения точки
	X	Y	X	Y		
1	2	3	4	5	6	7
-	-	-	-	-	-	-

ОПИСАНИЕ МЕСТОПОЛОЖЕНИЯ ГРАНИЦ
поселка Чернявское МО "Первомайское сельское поселение" Выборгского района Ленинградской области

План границ объекта



ФОРМА
текстового описания местоположения границ
населенных пунктов, территориальных зон

Прохождение границы		Описание прохождения границы
от точки	до точки	
1	2	3
1	2	-
2	3	-
3	4	-
4	5	-
5	6	-
6	7	-
7	8	-
8	9	-
9	10	-
10	11	-
11	12	-
12	13	-
13	14	-
14	15	-
15	16	-
16	17	-
17	18	-
18	19	-
19	20	-
20	21	-
21	22	-
22	23	-
23	24	-
24	25	-
25	26	-
26	27	-
27	28	-
28	29	-
29	30	-
30	31	-
31	32	-
32	33	-
33	34	-
34	35	-
35	36	-
36	37	-

ФОРМА
текстового описания местоположения границ
населенных пунктов, территориальных зон

Прохождение границы		Описание прохождения границы
от точки	до точки	
1	2	3
37	38	-
38	39	-
39	40	-
40	41	-
41	42	-
42	43	-
43	44	-
44	45	-
45	46	-
46	47	-
47	48	-
48	49	-
49	50	-
50	51	-
51	52	-
52	53	-
53	54	-
54	55	-
55	56	-
56	57	-
57	58	-
58	59	-
59	60	-
60	61	-
61	62	-
62	63	-
63	64	-
64	65	-
65	66	-
66	67	-
67	68	-
68	69	-
69	70	-
70	71	-
71	72	-
72	73	-

ФОРМА
текстового описания местоположения границ
населенных пунктов, территориальных зон

Прохождение границы		Описание прохождения границы
от точки	до точки	
1	2	3
73	74	-
74	75	-
75	76	-
76	77	-
77	78	-
78	79	-
79	80	-
80	81	-
81	82	-
82	83	-
83	84	-
84	85	-
85	86	-
86	87	-
87	88	-
88	89	-
89	90	-
90	91	-
91	92	-
92	93	-
93	94	-
94	95	-
95	96	-
96	97	-
97	98	-
98	99	-
99	100	-
100	101	-
101	102	-
102	103	-
103	104	-
104	105	-
105	106	-
106	107	-
107	108	-
108	109	-

ФОРМА
текстового описания местоположения границ
населенных пунктов, территориальных зон

Прохождение границы		Описание прохождения границы
от точки	до точки	
1	2	3
109	110	-
110	111	-
111	112	-
112	113	-
113	114	-
114	115	-
115	116	-
116	117	-
117	118	-
118	119	-
119	120	-
120	121	-
121	122	-
122	123	-
123	124	-
124	125	-
125	126	-
126	127	-
127	128	-
128	129	-
129	130	-
130	131	-
131	132	-
132	133	-
133	134	-
134	135	-
135	136	-
136	137	-
137	138	-
138	139	-
139	140	-
140	141	-
141	142	-
142	143	-
143	144	-
144	145	-

ФОРМА
текстового описания местоположения границ
населенных пунктов, территориальных зон

Прохождение границы		Описание прохождения границы
от точки	до точки	
1	2	3
145	146	-
146	147	-
147	148	-
148	149	-
149	150	-
150	1	-
151	152	-
152	153	-
153	154	-
154	155	-
155	156	-
156	157	-
157	158	-
158	159	-
159	160	-
160	161	-
161	162	-
162	163	-
163	164	-
164	165	-
165	166	-
166	167	-
167	168	-
168	169	-
169	170	-
170	171	-
171	172	-
172	173	-
173	174	-
174	175	-
175	176	-
176	177	-
177	178	-
178	179	-
179	180	-
180	181	-

ФОРМА
текстового описания местоположения границ
населенных пунктов, территориальных зон

Прохождение границы		Описание прохождения границы
от точки	до точки	
1	2	3
181	182	-
182	183	-
183	184	-
184	185	-
185	186	-
186	187	-
187	188	-
188	189	-
189	190	-
190	191	-
191	192	-
192	193	-
193	194	-
194	195	-
195	196	-
196	197	-
197	198	-
198	199	-
199	200	-
200	201	-
201	202	-
202	203	-
203	204	-
204	205	-
205	206	-
206	207	-
207	208	-
208	209	-
209	210	-
210	211	-
211	212	-
212	213	-
213	214	-
214	215	-
215	216	-
216	217	-

ФОРМА
текстового описания местоположения границ
населенных пунктов, территориальных зон

Прохождение границы		Описание прохождения границы
от точки	до точки	
1	2	3
217	218	-
218	219	-
219	220	-
220	221	-
221	222	-
222	223	-
223	224	-
224	225	-
225	226	-
226	227	-
227	228	-
228	229	-
229	230	-
230	231	-
231	232	-
232	233	-
233	234	-
234	235	-
235	236	-
236	237	-
237	238	-
238	239	-
239	240	-
240	241	-
241	242	-
242	243	-
243	244	-
244	245	-
245	246	-
246	247	-
247	248	-
248	151	-
249	250	-
250	251	-
251	252	-
252	253	-

ФОРМА
текстового описания местоположения границ
населенных пунктов, территориальных зон

Прохождение границы		Описание прохождения границы
от точки	до точки	
1	2	3
253	254	-
254	255	-
255	249	-
256	257	-
257	258	-
258	259	-
259	260	-
260	261	-
261	262	-
262	263	-
263	264	-
264	265	-
265	266	-
266	267	-
267	268	-
268	269	-
269	270	-
270	271	-
271	272	-
272	273	-
273	274	-
274	275	-
275	256	-
276	277	-
277	278	-
278	279	-
279	280	-
280	281	-
281	282	-
282	283	-
283	276	-
284	285	-
285	286	-
286	287	-
287	288	-
288	289	-

ФОРМА
текстового описания местоположения границ
населенных пунктов, территориальных зон

Прохождение границы		Описание прохождения границы
от точки	до точки	
1	2	3
289	290	-
290	291	-
291	292	-
292	293	-
293	284	-
294	295	-
295	296	-
296	297	-
297	298	-
298	294	-

ОПИСАНИЕ МЕСТОПОЛОЖЕНИЯ ГРАНИЦ
поселка Чайка МО "Первомайское сельское поселение" Выборгского района
Ленинградской области

(наименование объекта, местоположение границ которого описано (далее - объект))

Сведения об объекте

№ п/п	Характеристики объекта	Описание характеристик
1	2	3
1.	Местоположение объекта	Ленинградская область, район Выборгский, МО "Первомайское сельское поселение", п. Чайка
2.	Площадь объекта +/- величина погрешности определения площади (Р +/- Дельта Р)	167780 +/- 3584 м ²
3.	Иные характеристики объекта	-

ОПИСАНИЕ МЕСТОПОЛОЖЕНИЯ ГРАНИЦ
поселка Чайка МО "Первомайское сельское поселение" Выборгского района
Ленинградской области

(наименование объекта)

Сведения о местоположении границ объекта

1. Система координат МСК 42 (Кемеровская область зона 1)

2. Сведения о характерных точках границ объекта

Обозначение характерных точек границ	Координаты, м		Метод определения координат и средняя квадратическая погрешность положения характерной точки (Mт), м	Описание обозначения точки
	X	Y		
1	2	3	4	5
-	-	-	-	-

3. Сведения о характерных точках части (частей) границы объекта

Обозначение характерных точек границ	Координаты, м		Метод определения координат и средняя квадратическая погрешность положения характерной точки (Mт), м	Описание обозначения точки
	X	Y		
1	2	3	4	5
Часть 1				
1	481410.72	1352082.74	Картометрический метод, 2.50	-
2	481432.27	1352078.59	Картометрический метод, 2.50	-
3	481438.85	1352068.08	Картометрический метод, 2.50	-
4	481436.04	1352046.47	Картометрический метод, 2.50	-
5	481421.07	1352022.73	Картометрический метод, 2.50	-
6	481420.47	1351963.87	Картометрический метод, 2.50	-
7	481432.48	1351947.19	Картометрический метод, 2.50	-
8	481449.08	1351927.20	Картометрический метод, 2.50	-
9	481453.38	1351916.77	Картометрический метод, 2.50	-
10	481454.21	1351904.18	Картометрический метод, 2.50	-
11	481444.52	1351880.52	Картометрический метод, 2.50	-
12	481429.23	1351860.46	Картометрический метод, 2.50	-
13	481423.45	1351850.58	Картометрический метод, 2.50	-
14	481430.58	1351844.86	Картометрический метод, 2.50	-
15	481436.97	1351839.74	Картометрический метод, 2.50	-
16	481457.28	1351823.45	Картометрический метод, 2.50	-
17	481457.28	1351823.45	Картометрический метод, 2.50	-
18	481453.49	1351794.43	Картометрический метод, 2.50	-
19	481459.30	1351781.55	Картометрический метод, 2.50	-
20	481465.33	1351752.99	Картометрический метод, 2.50	-

ОПИСАНИЕ МЕСТОПОЛОЖЕНИЯ ГРАНИЦ
поселка Чайка МО "Первомайское сельское поселение" Выборгского района
Ленинградской области

(наименование объекта)

Сведения о местоположении границ объекта

3. Сведения о характерных точках части (частей) границы объекта

Обозначение характерных точек границ	Координаты, м		Метод определения координат и средняя квадратическая погрешность положения характерной точки (Mt), м	Описание обозначения точки
	X	Y		
1	2	3	4	5
21	481466.10	1351738.11	Картометрический метод, 2.50	-
22	481453.11	1351719.13	Картометрический метод, 2.50	-
23	481452.61	1351688.43	Картометрический метод, 2.50	-
24	481406.93	1351705.71	Картометрический метод, 2.50	-
25	481402.64	1351705.36	Картометрический метод, 2.50	-
26	481391.43	1351704.46	Картометрический метод, 2.50	-
27	481394.81	1351710.81	Картометрический метод, 2.50	-
28	481402.03	1351726.56	Картометрический метод, 2.50	-
29	481395.59	1351742.78	Картометрический метод, 2.50	-
30	481384.60	1351759.14	Картометрический метод, 2.50	-
31	481371.16	1351768.74	Картометрический метод, 2.50	-
32	481354.06	1351768.18	Картометрический метод, 2.50	-
33	481328.74	1351757.60	Картометрический метод, 2.50	-
34	481299.74	1351740.94	Картометрический метод, 2.50	-
35	481277.38	1351800.48	Картометрический метод, 2.50	-
36	481278.81	1351811.85	Картометрический метод, 2.50	-
37	481219.73	1351912.10	Картометрический метод, 2.50	-
38	481221.28	1351929.19	Картометрический метод, 2.50	-
39	481234.42	1351953.90	Картометрический метод, 2.50	-
40	481285.26	1351983.01	Картометрический метод, 2.50	-
41	481295.73	1351991.80	Картометрический метод, 2.50	-
42	481297.45	1352015.73	Картометрический метод, 2.50	-
43	481296.78	1352033.15	Картометрический метод, 2.50	-
44	481303.49	1352039.21	Картометрический метод, 2.50	-
45	481335.16	1352067.79	Картометрический метод, 2.50	-
46	481373.97	1352070.26	Картометрический метод, 2.50	-
1	481410.72	1352082.74	Картометрический метод, 2.50	-
Часть 2				
47	481547.11	1351426.55	Картометрический метод, 2.50	-
48	481592.41	1351417.63	Картометрический метод, 2.50	-

ОПИСАНИЕ МЕСТОПОЛОЖЕНИЯ ГРАНИЦ
поселка Чайка МО "Первомайское сельское поселение" Выборгского района
Ленинградской области

(наименование объекта)

Сведения о местоположении границ объекта

3. Сведения о характерных точках части (частей) границы объекта

Обозначение характерных точек границ	Координаты, м		Метод определения координат и средняя квадратическая погрешность положения характерной точки (Mt), м	Описание обозначения точки
	X	Y		
1	2	3	4	5
49	481722.03	1351405.31	Картометрический метод, 2,50	-
50	481810.25	1351392.70	Картометрический метод, 2,50	-
51	481839.42	1351391.20	Картометрический метод, 2,50	-
52	481842.70	1351391.03	Картометрический метод, 2,50	-
53	481900.67	1351388.05	Картометрический метод, 2,50	-
54	481979.29	1351392.43	Картометрический метод, 2,50	-
55	482068.09	1351398.25	Картометрический метод, 2,50	-
56	482056.88	1351367.80	Картометрический метод, 2,50	-
57	482057.63	1351337.03	Картометрический метод, 2,50	-
58	482077.08	1351317.58	Картометрический метод, 2,50	-
59	482080.90	1351313.77	Картометрический метод, 2,50	-
60	482089.90	1351303.26	Картометрический метод, 2,50	-
61	482072.64	1351269.49	Картометрический метод, 2,50	-
62	482067.33	1351269.49	Картометрический метод, 2,50	-
63	482063.77	1351260.87	Картометрический метод, 2,50	-
64	482047.76	1351266.75	Картометрический метод, 2,50	-
65	482032.30	1351253.17	Картометрический метод, 2,50	-
66	482028.45	1351244.09	Картометрический метод, 2,50	-
67	482021.34	1351247.11	Картометрический метод, 2,50	-
68	482026.91	1351274.41	Картометрический метод, 2,50	-
69	482010.57	1351290.60	Картометрический метод, 2,50	-
70	482007.73	1351298.52	Картометрический метод, 2,50	-
71	481998.72	1351323.60	Картометрический метод, 2,50	-
72	481998.72	1351323.61	Картометрический метод, 2,50	-
73	481988.80	1351319.82	Картометрический метод, 2,50	-
74	481965.72	1351320.81	Картометрический метод, 2,50	-
75	481961.60	1351328.27	Картометрический метод, 2,50	-
76	481960.95	1351337.75	Картометрический метод, 2,50	-
77	481945.92	1351339.74	Картометрический метод, 2,50	-
78	481943.82	1351340.02	Картометрический метод, 2,50	-

ОПИСАНИЕ МЕСТОПОЛОЖЕНИЯ ГРАНИЦ
поселка Чайка МО "Первомайское сельское поселение" Выборгского района
Ленинградской области

(наименование объекта)

Сведения о местоположении границ объекта

3. Сведения о характерных точках части (частей) границы объекта

Обозначение характерных точек границ	Координаты, м		Метод определения координат и средняя квадратическая погрешность положения характерной точки (M _t), м	Описание обозначения точки
	X	Y		
1	2	3	4	5
79	481910.87	1351344.53	Картометрический метод, 2.50	-
80	481885.71	1351347.36	Картометрический метод, 2.50	-
81	481882.96	1351347.67	Картометрический метод, 2.50	-
82	481882.75	1351345.74	Картометрический метод, 2.50	-
83	481868.28	1351347.28	Картометрический метод, 2.50	-
84	481856.30	1351309.19	Картометрический метод, 2.50	-
85	481826.27	1351299.27	Картометрический метод, 2.50	-
86	481777.57	1351278.16	Картометрический метод, 2.50	-
87	481777.56	1351278.16	Картометрический метод, 2.50	-
88	481748.98	1351279.62	Картометрический метод, 2.50	-
89	481748.98	1351279.62	Картометрический метод, 2.50	-
90	481739.98	1351280.08	Картометрический метод, 2.50	-
91	481739.98	1351280.07	Картометрический метод, 2.50	-
92	481704.12	1351281.90	Картометрический метод, 2.50	-
93	481704.11	1351281.90	Картометрический метод, 2.50	-
94	481702.26	1351282.67	Картометрический метод, 2.50	-
95	481666.40	1351297.64	Картометрический метод, 2.50	-
96	481666.40	1351297.65	Картометрический метод, 2.50	-
97	481661.47	1351299.70	Картометрический метод, 2.50	-
98	481668.03	1351393.91	Картометрический метод, 2.50	-
99	481668.03	1351393.91	Картометрический метод, 2.50	-
100	481659.06	1351394.78	Картометрический метод, 2.50	-
101	481659.06	1351394.78	Картометрический метод, 2.50	-
102	481641.76	1351384.99	Картометрический метод, 2.50	-
103	481628.48	1351377.47	Картометрический метод, 2.50	-
104	481628.32	1351377.49	Картометрический метод, 2.50	-
105	481613.09	1351379.06	Картометрический метод, 2.50	-
106	481612.31	1351379.14	Картометрический метод, 2.50	-
107	481611.51	1351379.22	Картометрический метод, 2.50	-
108	481610.01	1351379.38	Картометрический метод, 2.50	-

ОПИСАНИЕ МЕСТОПОЛОЖЕНИЯ ГРАНИЦ
поселка Чайка МО "Первомайское сельское поселение" Выборгского района
Ленинградской области

(наименование объекта)

Сведения о местоположении границ объекта

3. Сведения о характерных точках части (частей) границы объекта

Обозначение характерных точек границ	Координаты, м		Метод определения координат и средняя квадратическая погрешность положения характерной точки (Mt), м	Описание обозначения точки
	X	Y		
1	2	3	4	5
109	481588.69	1351381.58	Картометрический метод, 2.50	-
110	481579.63	1351384.76	Картометрический метод, 2.50	-
111	481579.62	1351384.76	Картометрический метод, 2.50	-
112	481571.15	1351376.53	Картометрический метод, 2.50	-
113	481571.15	1351376.53	Картометрический метод, 2.50	-
114	481571.07	1351376.46	Картометрический метод, 2.50	-
115	481562.42	1351368.05	Картометрический метод, 2.50	-
116	481552.88	1351365.72	Картометрический метод, 2.50	-
117	481547.07	1351364.31	Картометрический метод, 2.50	-
118	481545.60	1351363.95	Картометрический метод, 2.50	-
119	481533.64	1351361.03	Картометрический метод, 2.50	-
120	481520.26	1351357.77	Картометрический метод, 2.50	-
121	481516.98	1351356.97	Картометрический метод, 2.50	-
122	481516.61	1351357.10	Картометрический метод, 2.50	-
123	481516.43	1351357.17	Картометрический метод, 2.50	-
124	481516.42	1351357.17	Картометрический метод, 2.50	-
125	481503.99	1351361.68	Картометрический метод, 2.50	-
126	481495.75	1351364.66	Картометрический метод, 2.50	-
127	481495.75	1351364.66	Картометрический метод, 2.50	-
128	481491.15	1351417.23	Картометрический метод, 2.50	-
129	481519.84	1351416.86	Картометрический метод, 2.50	-
130	481547.12	1351416.51	Картометрический метод, 2.50	-
47	481547.11	1351426.55	Картометрический метод, 2.50	-
Часть 3				
131	481320.52	1351287.01	Картометрический метод, 2.50	-
132	481320.52	1351287.00	Картометрический метод, 2.50	-
133	481360.37	1351281.24	Картометрический метод, 2.50	-
134	481360.64	1351281.20	Картометрический метод, 2.50	-
135	481371.72	1351279.60	Картометрический метод, 2.50	-
136	481380.37	1351270.57	Картометрический метод, 2.50	-

ОПИСАНИЕ МЕСТОПОЛОЖЕНИЯ ГРАНИЦ
поселка Чайка МО "Первомайское сельское поселение" Выборгского района
Ленинградской области

(наименование объекта)

Сведения о местоположении границ объекта

3. Сведения о характерных точках части (частей) границы объекта

Обозначение характерных точек границ	Координаты, м		Метод определения координат и средняя квадратическая погрешность положения характерной точки (M _t), м	Описание обозначения точки
	X	Y		
1	2	3	4	5
137	481379.77	1351262.60	Картометрический метод, 2,50	-
138	481379.09	1351253.51	Картометрический метод, 2,50	-
139	481369.43	1351124.81	Картометрический метод, 2,50	-
140	481366.31	1351081.64	Картометрический метод, 2,50	-
141	481352.02	1351076.75	Картометрический метод, 2,50	-
142	481326.13	1351078.08	Картометрический метод, 2,50	-
143	481300.44	1351079.39	Картометрический метод, 2,50	-
144	481300.44	1351079.40	Картометрический метод, 2,50	-
145	481292.66	1351079.79	Картометрический метод, 2,50	-
146	481290.42	1351080.58	Картометрический метод, 2,50	-
147	481284.27	1351082.75	Картометрический метод, 2,50	-
148	481214.97	1351107.15	Картометрический метод, 2,50	-
149	481214.49	1351129.52	Картометрический метод, 2,50	-
150	481225.91	1351138.73	Картометрический метод, 2,50	-
151	481222.95	1351183.83	Картометрический метод, 2,50	-
152	481225.32	1351185.92	Картометрический метод, 2,50	-
153	481230.18	1351190.22	Картометрический метод, 2,50	-
154	481230.18	1351190.98	Картометрический метод, 2,50	-
155	481291.72	1351191.39	Картометрический метод, 2,50	-
156	481302.49	1351265.49	Картометрический метод, 2,50	-
157	481307.96	1351280.44	Картометрический метод, 2,50	-
158	481308.41	1351284.67	Картометрический метод, 2,50	-
131	481320.52	1351287.01	Картометрический метод, 2,50	-
Часть 4				
159	481531.33	1351563.70	Картометрический метод, 2,50	-
160	481542.39	1351555.40	Картометрический метод, 2,50	-
161	481588.88	1351546.61	Картометрический метод, 2,50	-
162	481632.35	1351536.22	Картометрический метод, 2,50	-
163	481652.60	1351540.92	Картометрический метод, 2,50	-
164	481651.02	1351476.84	Картометрический метод, 2,50	-

ОПИСАНИЕ МЕСТОПОЛОЖЕНИЯ ГРАНИЦ
поселка Чайка МО "Первомайское сельское поселение" Выборгского района
Ленинградской области

(наименование объекта)

Сведения о местоположении границ объекта

3. Сведения о характерных точках части (частей) границы объекта

Обозначение характерных точек границ	Координаты, м		Метод определения координат и средняя квадратическая погрешность положения характерной точки (M _t), м	Описание обозначения точки
	X	Y		
1	2	3	4	5
165	481650.10	1351439.66	Картометрический метод, 2,50	-
166	481650.02	1351439.66	Картометрический метод, 2,50	-
167	481577.48	1351446.26	Картометрический метод, 2,50	-
168	481543.40	1351452.35	Картометрический метод, 2,50	-
169	481529.41	1351459.08	Картометрический метод, 2,50	-
170	481519.67	1351467.48	Картометрический метод, 2,50	-
159	481531.33	1351563.70	Картометрический метод, 2,50	-
Часть 5				
171	480606.02	1351638.67	Картометрический метод, 2,50	-
172	480656.51	1351622.61	Картометрический метод, 2,50	-
173	480719.10	1351626.35	Картометрический метод, 2,50	-
174	480722.68	1351613.87	Картометрический метод, 2,50	-
175	480733.92	1351550.98	Картометрический метод, 2,50	-
176	480725.37	1351516.82	Картометрический метод, 2,50	-
177	480700.02	1351536.94	Картометрический метод, 2,50	-
178	480657.93	1351545.80	Картометрический метод, 2,50	-
179	480647.42	1351553.01	Картометрический метод, 2,50	-
180	480599.92	1351585.61	Картометрический метод, 2,50	-
171	480606.02	1351638.67	Картометрический метод, 2,50	-
Часть 6				
181	481018.90	1351553.42	Картометрический метод, 2,50	-
182	481032.35	1351545.74	Картометрический метод, 2,50	-
183	481038.88	1351514.28	Картометрический метод, 2,50	-
184	481059.12	1351497.30	Картометрический метод, 2,50	-
185	481059.23	1351436.91	Картометрический метод, 2,50	-
186	481028.96	1351436.59	Картометрический метод, 2,50	-
187	481007.06	1351436.36	Картометрический метод, 2,50	-
188	481007.64	1351461.57	Картометрический метод, 2,50	-
189	480973.95	1351489.51	Картометрический метод, 2,50	-
190	480975.20	1351548.16	Картометрический метод, 2,50	-

ОПИСАНИЕ МЕСТОПОЛОЖЕНИЯ ГРАНИЦ
поселка Чайка МО "Первомайское сельское поселение" Выборгского района
Ленинградской области

(наименование объекта)

Сведения о местоположении границ объекта

3. Сведения о характерных точках части (частей) границы объекта

Обозначение характерных точек границ	Координаты, м		Метод определения координат и средняя квадратическая погрешность положения характерной точки (M _t), м	Описание обозначения точки
	X	Y		
1	2	3	4	5
181	481018.90	1351553.42	Картометрический метод, 2.50	-
Часть 7				
191	481265.75	1351557.70	Картометрический метод, 2.50	-
192	481335.25	1351524.71	Картометрический метод, 2.50	-
193	481326.19	1351453.40	Картометрический метод, 2.50	-
194	481234.23	1351490.28	Картометрический метод, 2.50	-
195	481230.75	1351537.18	Картометрический метод, 2.50	-
196	481230.75	1351537.18	Картометрический метод, 2.50	-
197	481244.74	1351545.38	Картометрический метод, 2.50	-
191	481265.75	1351557.70	Картометрический метод, 2.50	-
Часть 8				
198	482476.25	1351194.99	Картометрический метод, 2.50	-
199	482476.26	1351194.98	Картометрический метод, 2.50	-
200	482492.36	1351168.26	Картометрический метод, 2.50	-
201	482489.40	1351116.07	Картометрический метод, 2.50	-
202	482489.40	1351116.07	Картометрический метод, 2.50	-
203	482447.73	1351092.93	Картометрический метод, 2.50	-
204	482412.45	1351159.04	Картометрический метод, 2.50	-
198	482476.25	1351194.99	Картометрический метод, 2.50	-

ОПИСАНИЕ МЕСТОПОЛОЖЕНИЯ ГРАНИЦ
поселка Чайка МО "Первомайское сельское поселение" Выборгского района Ленинградской области

План границ объекта



ФОРМА
текстового описания местоположения границ
населенных пунктов, территориальных зон

Прохождение границы		Описание прохождения границы
от точки	до точки	
1	2	3
1	2	-
2	3	-
3	4	-
4	5	-
5	6	-
6	7	-
7	8	-
8	9	-
9	10	-
10	11	-
11	12	-
12	13	-
13	14	-
14	15	-
15	16	-
16	17	-
17	18	-
18	19	-
19	20	-
20	21	-
21	22	-
22	23	-
23	24	-
24	25	-
25	26	-
26	27	-
27	28	-
28	29	-
29	30	-
30	31	-
31	32	-
32	33	-
33	34	-
34	35	-
35	36	-
36	37	-

ФОРМА
текстового описания местоположения границ
населенных пунктов, территориальных зон

Прохождение границы		Описание прохождения границы
от точки	до точки	
1	2	3
37	38	-
38	39	-
39	40	-
40	41	-
41	42	-
42	43	-
43	44	-
44	45	-
45	46	-
46	1	-
47	48	-
48	49	-
49	50	-
50	51	-
51	52	-
52	53	-
53	54	-
54	55	-
55	56	-
56	57	-
57	58	-
58	59	-
59	60	-
60	61	-
61	62	-
62	63	-
63	64	-
64	65	-
65	66	-
66	67	-
67	68	-
68	69	-
69	70	-
70	71	-
71	72	-
72	73	-

ФОРМА
текстового описания местоположения границ
населенных пунктов, территориальных зон

Прохождение границы		Описание прохождения границы
от точки	до точки	
1	2	3
73	74	-
74	75	-
75	76	-
76	77	-
77	78	-
78	79	-
79	80	-
80	81	-
81	82	-
82	83	-
83	84	-
84	85	-
85	86	-
86	87	-
87	88	-
88	89	-
89	90	-
90	91	-
91	92	-
92	93	-
93	94	-
94	95	-
95	96	-
96	97	-
97	98	-
98	99	-
99	100	-
100	101	-
101	102	-
102	103	-
103	104	-
104	105	-
105	106	-
106	107	-
107	108	-
108	109	-

ФОРМА
текстового описания местоположения границ
населенных пунктов, территориальных зон

Прохождение границы		Описание прохождения границы
от точки	до точки	
1	2	3
109	110	-
110	111	-
111	112	-
112	113	-
113	114	-
114	115	-
115	116	-
116	117	-
117	118	-
118	119	-
119	120	-
120	121	-
121	122	-
122	123	-
123	124	-
124	125	-
125	126	-
126	127	-
127	128	-
128	129	-
129	130	-
130	47	-
131	132	-
132	133	-
133	134	-
134	135	-
135	136	-
136	137	-
137	138	-
138	139	-
139	140	-
140	141	-
141	142	-
142	143	-
143	144	-
144	145	-

ФОРМА
текстового описания местоположения границ
населенных пунктов, территориальных зон

Прохождение границы		Описание прохождения границы
от точки	до точки	
1	2	3
145	146	-
146	147	-
147	148	-
148	149	-
149	150	-
150	151	-
151	152	-
152	153	-
153	154	-
154	155	-
155	156	-
156	157	-
157	158	-
158	131	-
159	160	-
160	161	-
161	162	-
162	163	-
163	164	-
164	165	-
165	166	-
166	167	-
167	168	-
168	169	-
169	170	-
170	159	-
171	172	-
172	173	-
173	174	-
174	175	-
175	176	-
176	177	-
177	178	-
178	179	-
179	180	-
180	171	-

ФОРМА
текстового описания местоположения границ
населенных пунктов, территориальных зон

Прохождение границы		Описание прохождения границы
от точки	до точки	
1	2	3
181	182	-
182	183	-
183	184	-
184	185	-
185	186	-
186	187	-
187	188	-
188	189	-
189	190	-
190	181	-
191	192	-
192	193	-
193	194	-
194	195	-
195	196	-
196	197	-
197	191	-
198	199	-
199	200	-
200	201	-
201	202	-
202	203	-
203	204	-
204	198	-

ОПИСАНИЕ МЕСТОПОЛОЖЕНИЯ ГРАНИЦ
поселка Горки МО "Первомайское сельское поселение" Выборгского района
Ленинградской области

(наименование объекта, местоположение границ которого описано (далее - объект))

Сведения об объекте

№ п/п	Характеристики объекта	Описание характеристик
1	2	3
1.	Местоположение объекта	Ленинградская область, район Выборгский, сельсовет МО "Первомайское сельское поселение", поселок Горки
2.	Площадь объекта +/- величина погрешности определения площади (Р +/- Дельта Р)	175976 +/- 3671 м ²
3.	Иные характеристики объекта	-

ОПИСАНИЕ МЕСТОПОЛОЖЕНИЯ ГРАНИЦ
поселка Горки МО "Первомайское сельское поселение" Выборгского района
Ленинградской области

(наименование объекта)

Сведения о местоположении границ объекта

1. Система координат МСК кадастрового округа ID1

2. Сведения о характерных точках границ объекта

Обозначение характерных точек границ	Координаты, м		Метод определения координат и средняя квадратическая погрешность положения характерной точки (Mт), м	Описание обозначения точки
	X	Y		
1	2	3	4	5
-	-	-	-	-

3. Сведения о характерных точках части (частей) границы объекта

Обозначение характерных точек границ	Координаты, м		Метод определения координат и средняя квадратическая погрешность положения характерной точки (Mт), м	Описание обозначения точки
	X	Y		
1	2	3	4	5
Часть 1				
1	476471.05	1348742.01	Картометрический метод, 2,50	-
2	476463.56	1348740.78	Картометрический метод, 2,50	-
3	476453.96	1348739.21	Картометрический метод, 2,50	-
4	476453.95	1348739.21	Картометрический метод, 2,50	-
5	476425.65	1348707.25	Картометрический метод, 2,50	-
6	476415.13	1348631.13	Картометрический метод, 2,50	-
7	476442.49	1348620.38	Картометрический метод, 2,50	-
8	476523.26	1348606.26	Картометрический метод, 2,50	-
9	476562.34	1348472.13	Картометрический метод, 2,50	-
10	476602.03	1348412.63	Картометрический метод, 2,50	-
11	476641.72	1348353.13	Картометрический метод, 2,50	-
12	476684.58	1348291.49	Картометрический метод, 2,50	-
13	476766.71	1348284.07	Картометрический метод, 2,50	-
14	476831.24	1348344.58	Картометрический метод, 2,50	-
15	476928.60	1348340.36	Картометрический метод, 2,50	-
16	476946.85	1348356.23	Картометрический метод, 2,50	-
17	476913.70	1348403.16	Картометрический метод, 2,50	-
18	476906.89	1348396.99	Картометрический метод, 2,50	-
19	476896.23	1348402.73	Картометрический метод, 2,50	-
20	476868.01	1348417.55	Картометрический метод, 2,50	-

ОПИСАНИЕ МЕСТОПОЛОЖЕНИЯ ГРАНИЦ
поселка Горки МО "Первомайское сельское поселение" Выборгского района
Ленинградской области

(наименование объекта)

Сведения о местоположении границ объекта

3. Сведения о характерных точках части (частей) границы объекта

Обозначение характерных точек границ	Координаты, м		Метод определения координат и средняя квадратическая погрешность положения характерной точки (Mt), м	Описание обозначения точки
	X	Y		
1	2	3	4	5
21	476839.08	1348422.72	Картометрический метод, 2.50	-
22	476830.04	1348425.09	Картометрический метод, 2.50	-
23	476820.28	1348427.64	Картометрический метод, 2.50	-
24	476805.47	1348432.60	Картометрический метод, 2.50	-
25	476796.15	1348436.99	Картометрический метод, 2.50	-
26	476773.05	1348452.78	Картометрический метод, 2.50	-
27	476769.36	1348455.50	Картометрический метод, 2.50	-
28	476764.62	1348461.19	Картометрический метод, 2.50	-
29	476759.67	1348471.14	Картометрический метод, 2.50	-
30	476759.79	1348477.32	Картометрический метод, 2.50	-
31	476769.49	1348486.28	Картометрический метод, 2.50	-
32	476749.36	1348507.06	Картометрический метод, 2.50	-
33	476734.45	1348527.62	Картометрический метод, 2.50	-
34	476725.71	1348530.94	Картометрический метод, 2.50	-
35	476723.46	1348533.13	Картометрический метод, 2.50	-
36	476723.32	1348541.37	Картометрический метод, 2.50	-
37	476711.05	1348545.16	Картометрический метод, 2.50	-
38	476709.11	1348547.05	Картометрический метод, 2.50	-
39	476681.14	1348574.26	Картометрический метод, 2.50	-
40	476654.31	1348598.49	Картометрический метод, 2.50	-
41	476653.69	1348597.79	Картометрический метод, 2.50	-
42	476645.81	1348605.71	Картометрический метод, 2.50	-
43	476632.08	1348620.72	Картометрический метод, 2.50	-
44	476625.00	1348631.06	Картометрический метод, 2.50	-
45	476616.48	1348648.27	Картометрический метод, 2.50	-
46	476614.25	1348655.09	Картометрический метод, 2.50	-
47	476611.71	1348668.35	Картометрический метод, 2.50	-
48	476612.35	1348675.95	Картометрический метод, 2.50	-
49	476610.94	1348693.33	Картометрический метод, 2.50	-
50	476588.26	1348709.18	Картометрический метод, 2.50	-

ОПИСАНИЕ МЕСТОПОЛОЖЕНИЯ ГРАНИЦ
поселка Горки МО "Первомайское сельское поселение" Выборгского района
Ленинградской области

(наименование объекта)

Сведения о местоположении границ объекта

3. Сведения о характерных точках части (частей) границы объекта

Обозначение характерных точек границ	Координаты, м		Метод определения координат и средняя квадратическая погрешность положения характерной точки (Mт), м	Описание обозначения точки
	X	Y		
1	2	3	4	5
51	476580.29	1348710.37	Картометрический метод, 2.50	-
52	476562.57	1348692.46	Картометрический метод, 2.50	-
53	476558.62	1348688.46	Картометрический метод, 2.50	-
54	476545.12	1348674.81	Картометрический метод, 2.50	-
1	476471.05	1348742.01	Картометрический метод, 2.50	-
Часть 2				
55	477333.43	1348739.01	Картометрический метод, 2.50	-
56	477325.19	1348737.50	Картометрический метод, 2.50	-
57	477301.08	1348738.30	Картометрический метод, 2.50	-
58	477291.59	1348735.91	Картометрический метод, 2.50	-
59	477282.29	1348703.08	Картометрический метод, 2.50	-
60	477247.89	1348677.94	Картометрический метод, 2.50	-
61	477236.38	1348584.22	Картометрический метод, 2.50	-
62	477229.81	1348526.40	Картометрический метод, 2.50	-
63	477216.67	1348506.25	Картометрический метод, 2.50	-
64	477239.01	1348486.54	Картометрический метод, 2.50	-
65	477204.40	1348451.50	Картометрический метод, 2.50	-
66	477223.68	1348425.22	Картометрический метод, 2.50	-
67	477261.34	1348467.72	Картометрический метод, 2.50	-
68	477300.95	1348434.19	Картометрический метод, 2.50	-
69	477298.18	1348418.34	Картометрический метод, 2.50	-
70	477296.80	1348414.49	Картометрический метод, 2.50	-
71	477297.54	1348414.63	Картометрический метод, 2.50	-
72	477297.16	1348412.48	Картометрический метод, 2.50	-
73	477308.86	1348416.82	Картометрический метод, 2.50	-
74	477318.90	1348418.75	Картометрический метод, 2.50	-
75	477337.34	1348422.30	Картометрический метод, 2.50	-
76	477346.09	1348421.58	Картометрический метод, 2.50	-
77	477346.48	1348421.54	Картометрический метод, 2.50	-
78	477356.58	1348420.12	Картометрический метод, 2.50	-

ОПИСАНИЕ МЕСТОПОЛОЖЕНИЯ ГРАНИЦ
поселка Горки МО "Первомайское сельское поселение" Выборгского района
Ленинградской области

(наименование объекта)

Сведения о местоположении границ объекта

3. Сведения о характерных точках части (частей) границы объекта

Обозначение характерных точек границ	Координаты, м		Метод определения координат и средняя квадратическая погрешность положения характерной точки (Мт), м	Описание обозначения точки
	X	Y		
1	2	3	4	5
79	477362.07	1348419.34	Картометрический метод, 2.50	-
80	477365.03	1348418.23	Картометрический метод, 2.50	-
81	477382.86	1348411.52	Картометрический метод, 2.50	-
82	477433.14	1348359.12	Картометрический метод, 2.50	-
83	477433.60	1348359.32	Картометрический метод, 2.50	-
84	477437.67	1348354.92	Картометрический метод, 2.50	-
85	477439.63	1348361.79	Картометрический метод, 2.50	-
86	477445.62	1348363.91	Картометрический метод, 2.50	-
87	477448.48	1348366.45	Картометрический метод, 2.50	-
88	477454.79	1348373.69	Картометрический метод, 2.50	-
89	477464.88	1348394.90	Картометрический метод, 2.50	-
90	477466.84	1348402.26	Картометрический метод, 2.50	-
91	477469.62	1348419.85	Картометрический метод, 2.50	-
92	477472.52	1348430.62	Картометрический метод, 2.50	-
93	477472.17	1348433.30	Картометрический метод, 2.50	-
94	477466.07	1348457.42	Картометрический метод, 2.50	-
95	477469.54	1348479.11	Картометрический метод, 2.50	-
96	477470.91	1348487.13	Картометрический метод, 2.50	-
97	477478.48	1348503.32	Картометрический метод, 2.50	-
98	477481.93	1348506.56	Картометрический метод, 2.50	-
99	477501.22	1348513.94	Картометрический метод, 2.50	-
100	477506.80	1348543.75	Картометрический метод, 2.50	-
101	477509.41	1348558.20	Картометрический метод, 2.50	-
102	477499.23	1348560.69	Картометрический метод, 2.50	-
103	477489.36	1348563.11	Картометрический метод, 2.50	-
104	477455.00	1348576.95	Картометрический метод, 2.50	-
105	477437.25	1348576.99	Картометрический метод, 2.50	-
106	477427.09	1348605.88	Картометрический метод, 2.50	-
107	477425.08	1348615.96	Картометрический метод, 2.50	-
108	477423.58	1348626.42	Картометрический метод, 2.50	-

ОПИСАНИЕ МЕСТОПОЛОЖЕНИЯ ГРАНИЦ
поселка Горки МО "Первомайское сельское поселение" Выборгского района
Ленинградской области

(наименование объекта)

Сведения о местоположении границ объекта

3. Сведения о характерных точках части (частей) границы объекта

Обозначение характерных точек границ	Координаты, м		Метод определения координат и средняя квадратическая погрешность положения характерной точки (Mt), м	Описание обозначения точки
	X	Y		
1	2	3	4	5
109	477390.13	1348664.46	Картометрический метод, 2.50	-
110	477385.03	1348665.83	Картометрический метод, 2.50	-
111	477387.56	1348692.84	Картометрический метод, 2.50	-
112	477370.34	1348696.22	Картометрический метод, 2.50	-
113	477372.53	1348707.53	Картометрический метод, 2.50	-
114	477367.56	1348708.78	Картометрический метод, 2.50	-
115	477367.34	1348708.82	Картометрический метод, 2.50	-
116	477367.56	1348710.06	Картометрический метод, 2.50	-
117	477332.82	1348714.60	Картометрический метод, 2.50	-
118	477331.54	1348714.84	Картометрический метод, 2.50	-
55	477333.43	1348739.01	Картометрический метод, 2.50	-
119	477351.43	1348507.40	Картометрический метод, 2.50	-
120	477337.59	1348495.37	Картометрический метод, 2.50	-
121	477332.92	1348491.44	Картометрический метод, 2.50	-
122	477313.08	1348467.89	Картометрический метод, 2.50	-
123	477315.60	1348466.86	Картометрический метод, 2.50	-
124	477321.73	1348464.65	Картометрический метод, 2.50	-
125	477337.62	1348461.82	Картометрический метод, 2.50	-
126	477364.13	1348451.17	Картометрический метод, 2.50	-
127	477370.07	1348448.78	Картометрический метод, 2.50	-
128	477380.56	1348444.63	Картометрический метод, 2.50	-
129	477396.72	1348456.73	Картометрический метод, 2.50	-
130	477373.80	1348481.90	Картометрический метод, 2.50	-
119	477351.43	1348507.40	Картометрический метод, 2.50	-
131	476194.48	1349211.87	Картометрический метод, 2.50	-
132	476182.87	1349099.76	Картометрический метод, 2.50	-
133	476196.07	1349065.20	Картометрический метод, 2.50	-
134	476208.18	1349050.06	Картометрический метод, 2.50	-
135	476219.84	1349039.78	Картометрический метод, 2.50	-
136	476241.19	1349026.67	Картометрический метод, 2.50	-

ОПИСАНИЕ МЕСТОПОЛОЖЕНИЯ ГРАНИЦ
поселка Горки МО "Первомайское сельское поселение" Выборгского района
Ленинградской области

(наименование объекта)

Сведения о местоположении границ объекта

3. Сведения о характерных точках части (частей) границы объекта

Обозначение характерных точек границ	Координаты, м		Метод определения координат и средняя квадратическая погрешность положения характерной точки (M _t), м	Описание обозначения точки
	X	Y		
1	2	3	4	5
137	476280.91	1348995.49	Картометрический метод, 2.50	-
138	476297.99	1348989.21	Картометрический метод, 2.50	-
139	476294.01	1348985.60	Картометрический метод, 2.50	-
140	476315.05	1348953.01	Картометрический метод, 2.50	-
141	476328.10	1348962.15	Картометрический метод, 2.50	-
142	476334.89	1348953.12	Картометрический метод, 2.50	-
143	476343.47	1348932.25	Картометрический метод, 2.50	-
144	476350.78	1348914.93	Картометрический метод, 2.50	-
145	476352.74	1348899.41	Картометрический метод, 2.50	-
146	476354.43	1348886.94	Картометрический метод, 2.50	-
147	476355.45	1348879.32	Картометрический метод, 2.50	-
148	476355.73	1348872.15	Картометрический метод, 2.50	-
149	476377.85	1348852.59	Картометрический метод, 2.50	-
150	476399.97	1348833.57	Картометрический метод, 2.50	-
151	476404.86	1348828.82	Картометрический метод, 2.50	-
152	476419.65	1348810.23	Картометрический метод, 2.50	-
153	476428.01	1348801.08	Картометрический метод, 2.50	-
154	476433.29	1348796.97	Картометрический метод, 2.50	-
155	476437.69	1348794.34	Картометрический метод, 2.50	-
156	476435.77	1348780.42	Картометрический метод, 2.50	-
157	476452.95	1348765.94	Картометрический метод, 2.50	-
158	476459.53	1348771.58	Картометрический метод, 2.50	-
159	476481.17	1348752.24	Картометрический метод, 2.50	-
160	476503.34	1348774.65	Картометрический метод, 2.50	-
161	476506.23	1348777.57	Картометрический метод, 2.50	-
162	476523.90	1348761.54	Картометрический метод, 2.50	-
163	476535.70	1348770.50	Картометрический метод, 2.50	-
164	476462.26	1348847.12	Картометрический метод, 2.50	-
165	476459.83	1348849.90	Картометрический метод, 2.50	-
166	476420.22	1348895.16	Картометрический метод, 2.50	-

ОПИСАНИЕ МЕСТОПОЛОЖЕНИЯ ГРАНИЦ
поселка Горки МО "Первомайское сельское поселение" Выборгского района
Ленинградской области

(наименование объекта)

Сведения о местоположении границ объекта

3. Сведения о характерных точках части (частей) границы объекта

Обозначение характерных точек границ	Координаты, м		Метод определения координат и средняя квадратическая погрешность положения характерной точки (Мт), м	Описание обозначения точки
	X	Y		
1	2	3	4	5
167	476388.12	1348931.69	Картометрический метод, 2.50	-
168	476379.68	1348949.77	Картометрический метод, 2.50	-
169	476356.50	1348968.38	Картометрический метод, 2.50	-
170	476322.82	1348994.54	Картометрический метод, 2.50	-
171	476299.36	1349012.36	Картометрический метод, 2.50	-
172	476297.47	1349014.58	Картометрический метод, 2.50	-
173	476266.81	1349050.54	Картометрический метод, 2.50	-
174	476242.75	1349077.92	Картометрический метод, 2.50	-
175	476232.91	1349110.17	Картометрический метод, 2.50	-
131	476194.48	1349211.87	Картометрический метод, 2.50	-
Часть 4				
176	477008.10	1348950.43	Картометрический метод, 2.50	-
177	476958.26	1348937.50	Картометрический метод, 2.50	-
178	476967.18	1348874.37	Картометрический метод, 2.50	-
179	476980.41	1348892.83	Картометрический метод, 2.50	-
180	477002.10	1348913.30	Картометрический метод, 2.50	-
181	477011.27	1348917.67	Картометрический метод, 2.50	-
182	477011.52	1348925.52	Картометрический метод, 2.50	-
183	477016.11	1348927.54	Картометрический метод, 2.50	-
176	477008.10	1348950.43	Картометрический метод, 2.50	-
Часть 5				
184	477243.11	1348903.13	Картометрический метод, 2.50	-
185	477226.03	1348866.52	Картометрический метод, 2.50	-
186	477267.52	1348839.67	Картометрический метод, 2.50	-
187	477289.48	1348878.72	Картометрический метод, 2.50	-
184	477243.11	1348903.13	Картометрический метод, 2.50	-
Часть 6				
188	477321.02	1348130.80	Картометрический метод, 2.50	-
189	477317.09	1348081.92	Картометрический метод, 2.50	-
190	477340.88	1348078.89	Картометрический метод, 2.50	-

ОПИСАНИЕ МЕСТОПОЛОЖЕНИЯ ГРАНИЦ
поселка Горки МО "Первомайское сельское поселение" Выборгского района
Ленинградской области

(наименование объекта)

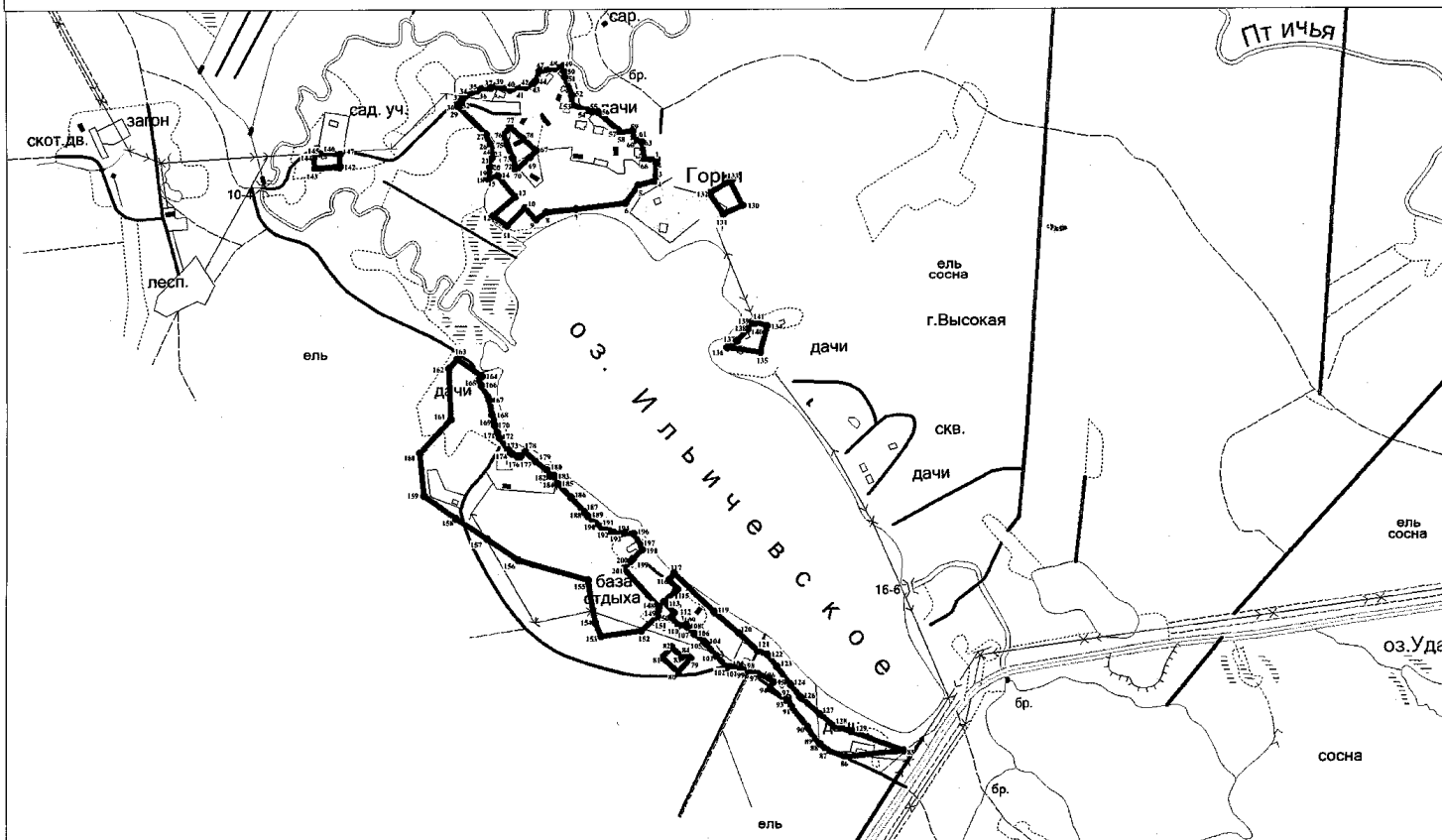
Сведения о местоположении границ объекта

3. Сведения о характерных точках части (частей) границы объекта

Обозначение характерных точек границ	Координаты, м		Метод определения координат и средняя квадратическая погрешность положения характерной точки (Mt), м	Описание обозначения точки
	X	Y		
1	2	3	4	5
191	477345.89	1348091.09	Картометрический метод, 2.50	-
192	477346.75	1348101.80	Картометрический метод, 2.50	-
193	477344.77	1348129.82	Картометрический метод, 2.50	-
188	477321.02	1348130.80	Картометрический метод, 2.50	-
Часть 7				
194	476373.76	1348802.29	Картометрический метод, 2.50	-
195	476347.56	1348778.21	Картометрический метод, 2.50	-
196	476375.35	1348747.97	Картометрический метод, 2.50	-
197	476395.09	1348766.12	Картометрический метод, 2.50	-
198	476376.02	1348786.86	Картометрический метод, 2.50	-
199	476380.25	1348795.23	Картометрический метод, 2.50	-
194	476373.76	1348802.29	Картометрический метод, 2.50	-

ОПИСАНИЕ МЕСТОПОЛОЖЕНИЯ ГРАНИЦ
поселка Горки МО "Первомайское сельское поселение" Выборгского района Ленинградской области

План границ объекта



ФОРМА
текстового описания местоположения границ
населенных пунктов, территориальных зон

Прохождение границы		Описание прохождения границы
от точки	до точки	
1	2	3
1	2	-
2	3	-
3	4	-
4	5	-
5	6	-
6	7	-
7	8	-
8	9	-
9	10	-
10	11	-
11	12	-
12	13	-
13	14	-
14	15	-
15	16	-
16	17	-
17	18	-
18	19	-
19	20	-
20	21	-
21	22	-
22	23	-
23	24	-
24	25	-
25	26	-
26	27	-
27	28	-
28	29	-
29	30	-
30	31	-
31	32	-
32	33	-
33	34	-
34	35	-
35	36	-
36	37	-

ФОРМА
текстового описания местоположения границ
населенных пунктов, территориальных зон

Прохождение границы		Описание прохождения границы
от точки	до точки	
1	2	3
37	38	-
38	39	-
39	40	-
40	41	-
41	42	-
42	43	-
43	44	-
44	45	-
45	46	-
46	47	-
47	48	-
48	49	-
49	50	-
50	51	-
51	52	-
52	53	-
53	54	-
54	1	-
55	56	-
56	57	-
57	58	-
58	59	-
59	60	-
60	61	-
61	62	-
62	63	-
63	64	-
64	65	-
65	66	-
66	67	-
67	68	-
68	69	-
69	70	-
70	71	-
71	72	-
72	73	-

ФОРМА
текстового описания местоположения границ
населенных пунктов, территориальных зон

Прохождение границы		Описание прохождения границы
от точки	до точки	
1	2	3
73	74	-
74	75	-
75	76	-
76	77	-
77	78	-
78	79	-
79	80	-
80	81	-
81	82	-
82	83	-
83	84	-
84	85	-
85	86	-
86	87	-
87	88	-
88	89	-
89	90	-
90	91	-
91	92	-
92	93	-
93	94	-
94	95	-
95	96	-
96	97	-
97	98	-
98	99	-
99	100	-
100	101	-
101	102	-
102	103	-
103	104	-
104	105	-
105	106	-
106	107	-
107	108	-
108	109	-

ФОРМА
текстового описания местоположения границ
населенных пунктов, территориальных зон

Прохождение границы		Описание прохождения границы
от точки	до точки	
1	2	3
109	110	-
110	111	-
111	112	-
112	113	-
113	114	-
114	115	-
115	116	-
116	117	-
117	118	-
118	55	-
119	120	-
120	121	-
121	122	-
122	123	-
123	124	-
124	125	-
125	126	-
126	127	-
127	128	-
128	129	-
129	130	-
130	119	-
131	132	-
132	133	-
133	134	-
134	135	-
135	136	-
136	137	-
137	138	-
138	139	-
139	140	-
140	141	-
141	142	-
142	143	-
143	144	-
144	145	-

ФОРМА
текстового описания местоположения границ
населенных пунктов, территориальных зон

Прохождение границы		Описание прохождения границы
от точки	до точки	
1	2	3
145	146	-
146	147	-
147	148	-
148	149	-
149	150	-
150	151	-
151	152	-
152	153	-
153	154	-
154	155	-
155	156	-
156	157	-
157	158	-
158	159	-
159	160	-
160	161	-
161	162	-
162	163	-
163	164	-
164	165	-
165	166	-
166	167	-
167	168	-
168	169	-
169	170	-
170	171	-
171	172	-
172	173	-
173	174	-
174	175	-
175	131	-
176	177	-
177	178	-
178	179	-
179	180	-
180	181	-

ФОРМА
текстового описания местоположения границ
населенных пунктов, территориальных зон

Прохождение границы		Описание прохождения границы
от точки	до точки	
1	2	3
181	182	-
182	183	-
183	176	-
184	185	-
185	186	-
186	187	-
187	184	-
188	189	-
189	190	-
190	191	-
191	192	-
192	193	-
193	188	-
194	195	-
195	196	-
196	197	-
197	198	-
198	199	-
199	194	-

**ОПИСАНИЕ МЕСТОПОЛОЖЕНИЯ ГРАНИЦ
поселка Огоньки МО "Первомайское сельское поселение" Выборгского
района Ленинградской области**

(наименование объекта, местоположение границ которого описано (далее - объект))

Сведения об объекте

№ п/п	Характеристики объекта	Описание характеристик
1	2	3
1.	Местоположение объекта	Ленинградская область, район Выборгский, МО «Первомайское сельское поселение», п.Огоньки
2.	Площадь объекта +/- величина погрешности определения площади (Р +/- Дельта Р)	494246 +/- 6151 м ²
3.	Иные характеристики объекта	-

ОПИСАНИЕ МЕСТОПОЛОЖЕНИЯ ГРАНИЦ
поселка Огоньки МО "Первомайское сельское поселение" Выборгского
района Ленинградской области

(наименование объекта)

Сведения о местоположении границ объекта

1. Система координат МСК кадастрового округа ID1

2. Сведения о характерных точках границ объекта

Обозначение характерных точек границ	Координаты, м		Метод определения координат и средняя квадратическая погрешность положения характерной точки (M _t), м	Описание обозначения точки
	X	Y		
1	2	3	4	5
-	-	-	-	-

3. Сведения о характерных точках части (частей) границы объекта

Обозначение характерных точек границ	Координаты, м		Метод определения координат и средняя квадратическая погрешность положения характерной точки (M _t), м	Описание обозначения точки
	X	Y		
1	2	3	4	5
Часть 1				
1	478139.15	1352390.58	Картометрический метод, 2.50	-
2	478193.34	1352355.63	Картометрический метод, 2.50	-
3	478287.70	1352283.02	Картометрический метод, 2.50	-
4	478287.70	1352283.02	Картометрический метод, 2.50	-
5	478297.54	1352275.45	Картометрический метод, 2.50	-
6	478320.64	1352257.67	Картометрический метод, 2.50	-
7	478409.93	1352185.21	Картометрический метод, 2.50	-
8	478419.27	1352177.63	Картометрический метод, 2.50	-
9	478488.52	1352117.24	Картометрический метод, 2.50	-
10	478464.33	1352060.52	Картометрический метод, 2.50	-
11	478453.46	1352043.77	Картометрический метод, 2.50	-
12	478417.10	1352011.18	Картометрический метод, 2.50	-
13	478403.06	1351990.61	Картометрический метод, 2.50	-
14	478369.45	1351956.50	Картометрический метод, 2.50	-
15	478341.65	1351963.42	Картометрический метод, 2.50	-
16	478304.22	1351941.14	Картометрический метод, 2.50	-
17	478262.47	1351916.07	Картометрический метод, 2.50	-
18	478241.86	1351891.48	Картометрический метод, 2.50	-
19	478135.52	1351853.36	Картометрический метод, 2.50	-
20	478084.86	1351952.17	Картометрический метод, 2.50	-

ОПИСАНИЕ МЕСТОПОЛОЖЕНИЯ ГРАНИЦ
поселка Огоньки МО "Первомайское сельское поселение" Выборгского
района Ленинградской области

(наименование объекта)

Сведения о местоположении границ объекта

3. Сведения о характерных точках части (частей) границы объекта

Обозначение характерных точек границ	Координаты, м		Метод определения координат и средняя квадратическая погрешность положения характерной точки (M _t), м	Описание обозначения точки
	X	Y		
1	2	3	4	5
21	478032.26	1352029.85	Картометрический метод, 2.50	-
22	477958.62	1351992.56	Картометрический метод, 2.50	-
23	477902.02	1351964.48	Картометрический метод, 2.50	-
24	477783.40	1352189.29	Картометрический метод, 2.50	-
25	477839.30	1352192.39	Картометрический метод, 2.50	-
26	477891.69	1352195.57	Картометрический метод, 2.50	-
27	477913.57	1352183.29	Картометрический метод, 2.50	-
28	477935.88	1352187.80	Картометрический метод, 2.50	-
29	477989.80	1352196.08	Картометрический метод, 2.50	-
30	478003.77	1352199.85	Картометрический метод, 2.50	-
31	478020.44	1352204.35	Картометрический метод, 2.50	-
32	478023.20	1352211.64	Картометрический метод, 2.50	-
33	478030.28	1352209.15	Картометрический метод, 2.50	-
34	478040.78	1352215.66	Картометрический метод, 2.50	-
35	478044.38	1352221.26	Картометрический метод, 2.50	-
36	478049.48	1352220.62	Картометрический метод, 2.50	-
37	478056.57	1352229.59	Картометрический метод, 2.50	-
38	478066.30	1352229.68	Картометрический метод, 2.50	-
39	478074.10	1352231.18	Картометрический метод, 2.50	-
40	478073.78	1352228.39	Картометрический метод, 2.50	-
41	478074.17	1352231.79	Картометрический метод, 2.50	-
42	478075.41	*1352231.43	Картометрический метод, 2.50	-
43	478084.60	1352233.20	Картометрический метод, 2.50	-
44	478098.90	1352243.23	Картометрический метод, 2.50	-
45	478104.42	1352252.76	Картометрический метод, 2.50	-
46	478103.17	1352261.03	Картометрический метод, 2.50	-
47	478092.63	1352266.81	Картометрический метод, 2.50	-
48	478079.59	1352268.31	Картометрический метод, 2.50	-
49	478055.26	1352263.04	Картометрический метод, 2.50	-
50	478044.48	1352256.78	Картометрический метод, 2.50	-

ОПИСАНИЕ МЕСТОПОЛОЖЕНИЯ ГРАНИЦ
поселка Огоньки МО "Первомайское сельское поселение" Выборгского
района Ленинградской области

(наименование объекта)

Сведения о местоположении границ объекта

3. Сведения о характерных точках части (частей) границы объекта

Обозначение характерных точек границ	Координаты, м		Метод определения координат и средняя квадратическая погрешность положения характерной точки (M _t), м	Описание обозначения точки
	X	Y		
1	2	3	4	5
51	478018.65	1352239.70	Картометрический метод, 2.50	-
52	478001.10	1352246.49	Картометрический метод, 2.50	-
53	477987.55	1352251.26	Картометрический метод, 2.50	-
54	477978.52	1352249.00	Картометрический метод, 2.50	-
55	477970.24	1352237.21	Картометрический метод, 2.50	-
56	477963.24	1352227.87	Картометрический метод, 2.50	-
57	477962.71	1352227.18	Картометрический метод, 2.50	-
58	477951.93	1352221.66	Картометрический метод, 2.50	-
59	477934.38	1352225.92	Картометрический метод, 2.50	-
60	477916.06	1352238.46	Картометрический метод, 2.50	-
61	477901.02	1352242.66	Картометрический метод, 2.50	-
62	477885.72	1352243.73	Картометрический метод, 2.50	-
63	477865.91	1352245.18	Картометрический метод, 2.50	-
64	477853.21	1352234.86	Картометрический метод, 2.50	-
65	477838.93	1352222.16	Картометрический метод, 2.50	-
66	477829.40	1352218.99	Картометрический метод, 2.50	-
67	477764.31	1352222.96	Картометрический метод, 2.50	-
68	477756.38	1352244.39	Картометрический метод, 2.50	-
69	477763.52	1352280.11	Картометрический метод, 2.50	-
70	477761.93	1352320.59	Картометрический метод, 2.50	-
71	477779.39	1352337.26	Картометрический метод, 2.50	-
72	477810.81	1352349.68	Картометрический метод, 2.50	-
73	477822.52	1352355.79	Картометрический метод, 2.50	-
74	477841.42	1352361.59	Картометрический метод, 2.50	-
75	477840.20	1352361.87	Картометрический метод, 2.50	-
76	477842.33	1352361.87	Картометрический метод, 2.50	-
77	477848.89	1352364.96	Картометрический метод, 2.50	-
78	477858.94	1352375.39	Картометрический метод, 2.50	-
79	477860.63	1352377.39	Картометрический метод, 2.50	-
80	477860.64	1352377.39	Картометрический метод, 2.50	-

ОПИСАНИЕ МЕСТОПОЛОЖЕНИЯ ГРАНИЦ
поселка Огоньки МО "Первомайское сельское поселение" Выборгского
района Ленинградской области

(наименование объекта)

Сведения о местоположении границ объекта

3. Сведения о характерных точках части (частей) границы объекта

Обозначение характерных точек границ	Координаты, м		Метод определения координат и средняя квадратическая погрешность положения характерной точки (M _t), м	Описание обозначения точки
	X	Y		
1	2	3	4	5
81	477866.58	1352376.04	Картометрический метод, 2.50	-
82	477882.63	1352372.41	Картометрический метод, 2.50	-
83	477913.54	1352353.93	Картометрический метод, 2.50	-
84	477938.94	1352354.72	Картометрический метод, 2.50	-
85	477972.28	1352354.72	Картометрический метод, 2.50	-
86	478002.36	1352345.06	Картометрический метод, 2.50	-
87	478006.41	1352347.76	Картометрический метод, 2.50	-
88	478010.89	1352349.22	Картометрический метод, 2.50	-
89	478018.71	1352350.12	Картометрический метод, 2.50	-
90	478026.52	1352350.21	Картометрический метод, 2.50	-
91	478034.82	1352349.56	Картометрический метод, 2.50	-
92	478043.11	1352348.98	Картометрический метод, 2.50	-
93	478050.19	1352348.99	Картометрический метод, 2.50	-
94	478057.27	1352349.96	Картометрический метод, 2.50	-
95	478063.58	1352351.78	Картометрический метод, 2.50	-
96	478069.73	1352353.86	Картометрический метод, 2.50	-
97	478076.89	1352356.22	Картометрический метод, 2.50	-
98	478083.88	1352358.99	Картометрический метод, 2.50	-
99	478090.63	1352362.60	Картометрический метод, 2.50	-
100	478097.31	1352366.32	Картометрический метод, 2.50	-
101	478106.95	1352371.32	Картометрический метод, 2.50	-
102	478116.59	1352376.32	Картометрический метод, 2.50	-
103	478126.01	1352381.41	Картометрический метод, 2.50	-
104	478135.02	1352387.16	Картометрический метод, 2.50	-
1	478139.15	1352390.58	Картометрический метод, 2.50	-
105	478256.07	1352258.43	Картометрический метод, 2.50	-
106	478276.45	1352233.31	Картометрический метод, 2.50	-
107	478291.39	1352222.74	Картометрический метод, 2.50	-
108	478287.36	1352188.23	Картометрический метод, 2.50	-
109	478274.59	1352116.62	Картометрический метод, 2.50	-

ОПИСАНИЕ МЕСТОПОЛОЖЕНИЯ ГРАНИЦ
поселка Огоньки МО "Первомайское сельское поселение" Выборгского
района Ленинградской области

(наименование объекта)

Сведения о местоположении границ объекта

3. Сведения о характерных точках части (частей) границы объекта

Обозначение характерных точек границ	Координаты, м		Метод определения координат и средняя квадратическая погрешность положения характерной точки (Mt), м	Описание обозначения точки
	X	Y		
1	2	3	4	5
110	478284.64	1352096.51	Картометрический метод, 2.50	-
111	478294.17	1352089.63	Картометрический метод, 2.50	-
112	478299.46	1352082.22	Картометрический метод, 2.50	-
113	478288.87	1352056.29	Картометрический метод, 2.50	-
114	478280.41	1352024.54	Картометрический метод, 2.50	-
115	478265.06	1352000.73	Картометрический метод, 2.50	-
116	478250.25	1351994.91	Картометрический метод, 2.50	-
117	478229.08	1352004.43	Картометрический метод, 2.50	-
118	478229.08	1352018.19	Картометрический метод, 2.50	-
119	478221.67	1352030.36	Картометрический метод, 2.50	-
120	478216.91	1352048.88	Картометрический метод, 2.50	-
121	478206.85	1352054.70	Картометрический метод, 2.50	-
122	478180.92	1352057.88	Картометрический метод, 2.50	-
123	478186.22	1352091.22	Картометрический метод, 2.50	-
124	478190.98	1352107.09	Картометрический метод, 2.50	-
125	478181.45	1352116.09	Картометрический метод, 2.50	-
126	478173.52	1352124.56	Картометрический метод, 2.50	-
127	478141.24	1352127.73	Картометрический метод, 2.50	-
128	478136.47	1352144.13	Картометрический метод, 2.50	-
129	478140.71	1352153.66	Картометрический метод, 2.50	-
130	478146.33	1352162.62	Картометрический метод, 2.50	-
131	478157.92	1352190.52	Картометрический метод, 2.50	-
132	478162.93	1352211.34	Картометрический метод, 2.50	-
133	478170.87	1352235.68	Картометрический метод, 2.50	-
134	478196.80	1352228.80	Картометрический метод, 2.50	-
135	478206.32	1352247.32	Картометрический метод, 2.50	-
136	478215.85	1352255.79	Картометрический метод, 2.50	-
137	478229.61	1352248.38	Картометрический метод, 2.50	-
138	478243.37	1352247.85	Картометрический метод, 2.50	-
139	478251.83	1352257.38	Картометрический метод, 2.50	-

ОПИСАНИЕ МЕСТОПОЛОЖЕНИЯ ГРАНИЦ
поселка Огоньки МО "Первомайское сельское поселение" Выборгского
района Ленинградской области

(наименование объекта)

Сведения о местоположении границ объекта

3. Сведения о характерных точках части (частей) границы объекта

Обозначение характерных точек границ	Координаты, м		Метод определения координат и средняя квадратическая погрешность положения характерной точки (M _t), м	Описание обозначения точки
	X	Y		
1	2	3	4	5
105	478256.07	1352258.43	Картометрический метод, 2.50	-
140	477655.37	1352876.00	Картометрический метод, 2.50	-
141	477779.77	1352850.57	Картометрический метод, 2.50	-
142	477853.85	1352829.40	Картометрический метод, 2.50	-
143	477869.23	1352821.52	Картометрический метод, 2.50	-
144	477901.48	1352805.00	Картометрический метод, 2.50	-
145	478061.12	1352778.86	Картометрический метод, 2.50	-
146	478435.89	1352744.61	Картометрический метод, 2.50	-
147	478443.49	1352722.48	Картометрический метод, 2.50	-
148	478436.12	1352679.37	Картометрический метод, 2.50	-
149	478421.88	1352630.45	Картометрический метод, 2.50	-
150	478353.02	1352567.00	Картометрический метод, 2.50	-
151	478309.87	1352540.38	Картометрический метод, 2.50	-
152	478201.76	1352499.94	Картометрический метод, 2.50	-
153	478134.74	1352497.03	Картометрический метод, 2.50	-
154	478098.66	1352520.57	Картометрический метод, 2.50	-
155	478183.39	1352658.46	Картометрический метод, 2.50	-
156	478035.35	1352752.25	Картометрический метод, 2.50	-
157	477973.82	1352655.43	Картометрический метод, 2.50	-
158	477957.46	1352629.71	Картометрический метод, 2.50	-
159	477949.01	1352616.41	Картометрический метод, 2.50	-
160	477764.90	1352734.33	Картометрический метод, 2.50	-
161	477762.41	1352734.04	Картометрический метод, 2.50	-
162	477681.40	1352844.84	Картометрический метод, 2.50	-
140	477655.37	1352876.00	Картометрический метод, 2.50	-
Часть 3				
163	478518.97	1355008.77	Картометрический метод, 2.50	-
164	478542.33	1354974.75	Картометрический метод, 2.50	-
165	478747.97	1354705.66	Картометрический метод, 2.50	-
166	478727.04	1354608.21	Картометрический метод, 2.50	-

ОПИСАНИЕ МЕСТОПОЛОЖЕНИЯ ГРАНИЦ
поселка Огоньки МО "Первомайское сельское поселение" Выборгского
района Ленинградской области

(наименование объекта)

Сведения о местоположении границ объекта

3. Сведения о характерных точках части (частей) границы объекта

Обозначение характерных точек границ	Координаты, м		Метод определения координат и средняя квадратическая погрешность положения характерной точки (M _t), м	Описание обозначения точки
	X	Y		
1	2	3	4	5
167	478708.27	1354599.26	Картометрический метод, 2.50	-
168	478619.22	1354587.32	Картометрический метод, 2.50	-
169	478586.75	1354604.37	Картометрический метод, 2.50	-
170	478545.05	1354640.29	Картометрический метод, 2.50	-
171	478437.66	1354752.66	Картометрический метод, 2.50	-
172	478339.55	1354780.52	Картометрический метод, 2.50	-
173	478304.42	1354792.33	Картометрический метод, 2.50	-
174	478276.42	1354827.53	Картометрический метод, 2.50	-
175	478417.73	1354954.04	Картометрический метод, 2.50	-
176	478497.47	1355005.88	Картометрический метод, 2.50	-
163	478518.97	1355008.77	Картометрический метод, 2.50	-
Часть 4				
177	477802.51	1353635.09	Картометрический метод, 2.50	-
178	477815.22	1353634.59	Картометрический метод, 2.50	-
179	477857.53	1353632.92	Картометрический метод, 2.50	-
180	477870.55	1353632.40	Картометрический метод, 2.50	-
181	477873.83	1353598.12	Картометрический метод, 2.50	-
182	477882.22	1353502.06	Картометрический метод, 2.50	-
183	477921.42	1353510.01	Картометрический метод, 2.50	-
184	477936.07	1353512.52	Картометрический метод, 2.50	-
185	477940.90	1353494.32	Картометрический метод, 2.50	-
186	477942.71	1353487.52	Картометрический метод, 2.50	-
187	477943.73	1353483.63	Картометрический метод, 2.50	-
188	477944.40	1353452.22	Картометрический метод, 2.50	-
189	477956.32	1353411.95	Картометрический метод, 2.50	-
190	477964.81	1353383.18	Картометрический метод, 2.50	-
191	477973.31	1353354.41	Картометрический метод, 2.50	-
192	477980.39	1353330.43	Картометрический метод, 2.50	-
193	478007.70	1353337.07	Картометрический метод, 2.50	-
194	478073.00	1353352.95	Картометрический метод, 2.50	-

ОПИСАНИЕ МЕСТОПОЛОЖЕНИЯ ГРАНИЦ
поселка Огоньки МО "Первомайское сельское поселение" Выборгского
района Ленинградской области

(наименование объекта)

Сведения о местоположении границ объекта

3. Сведения о характерных точках части (частей) границы объекта

Обозначение характерных точек границ	Координаты, м		Метод определения координат и средняя квадратическая погрешность положения характерной точки (Mt), м	Описание обозначения точки
	X	Y		
1	2	3	4	5
195	478097.84	1353264.90	Картометрический метод, 2.50	-
196	478031.54	1353255.54	Картометрический метод, 2.50	-
197	478003.69	1353251.61	Картометрический метод, 2.50	-
198	477973.89	1353247.40	Картометрический метод, 2.50	-
199	477963.64	1353245.95	Картометрический метод, 2.50	-
200	477942.03	1353319.11	Картометрический метод, 2.50	-
201	477934.95	1353343.08	Картометрический метод, 2.50	-
202	477926.45	1353371.85	Картометрический метод, 2.50	-
203	477917.95	1353400.63	Картометрический метод, 2.50	-
204	477905.77	1353441.44	Картометрический метод, 2.50	-
205	477888.18	1353472.66	Картометрический метод, 2.50	-
206	477882.22	1353502.06	Картометрический метод, 2.50	-
207	477871.55	1353499.90	Картометрический метод, 2.50	-
208	477873.58	1353478.32	Картометрический метод, 2.50	-
209	477874.10	1353472.77	Картометрический метод, 2.50	-
210	477883.03	1353449.33	Картометрический метод, 2.50	-
211	477893.24	1353420.04	Картометрический метод, 2.50	-
212	477898.19	1353411.82	Картометрический метод, 2.50	-
213	477908.43	1353373.11	Картометрический метод, 2.50	-
214	477916.83	1353345.75	Картометрический метод, 2.50	-
215	477935.05	1353267.96	Картометрический метод, 2.50	-
216	477941.87	1353237.27	Картометрический метод, 2.50	-
217	477949.88	1353207.67	Картометрический метод, 2.50	-
218	477957.51	1353175.26	Картометрический метод, 2.50	-
219	477962.07	1353145.43	Картометрический метод, 2.50	-
220	477963.24	1353145.64	Картометрический метод, 2.50	-
221	477964.34	1353135.23	Картометрический метод, 2.50	-
222	477965.17	1353124.17	Картометрический метод, 2.50	-
223	477965.26	1353107.81	Картометрический метод, 2.50	-
224	477968.68	1353095.97	Картометрический метод, 2.50	-

ОПИСАНИЕ МЕСТОПОЛОЖЕНИЯ ГРАНИЦ
поселка Огоньки МО "Первомайское сельское поселение" Выборгского
района Ленинградской области

(наименование объекта)

Сведения о местоположении границ объекта

3. Сведения о характерных точках части (частей) границы объекта

Обозначение характерных точек границ	Координаты, м		Метод определения координат и средняя квадратическая погрешность положения характерной точки (Mt), м	Описание обозначения точки
	X	Y		
1	2	3	4	5
225	477956.60	1353030.78	Картометрический метод, 2.50	-
226	477893.22	1353044.76	Картометрический метод, 2.50	-
227	477893.21	1353044.76	Картометрический метод, 2.50	-
228	477860.80	1353051.91	Картометрический метод, 2.50	-
229	477860.16	1353049.02	Картометрический метод, 2.50	-
230	477831.94	1353064.98	Картометрический метод, 2.50	-
231	477831.72	1353065.11	Картометрический метод, 2.50	-
232	477805.34	1353081.00	Картометрический метод, 2.50	-
233	477816.16	1353119.52	Картометрический метод, 2.50	-
234	477810.65	1353128.90	Картометрический метод, 2.50	-
235	477831.77	1353195.27	Картометрический метод, 2.50	-
236	477845.40	1353226.69	Картометрический метод, 2.50	-
237	477876.38	1353233.02	Картометрический метод, 2.50	-
238	477885.97	1353233.65	Картометрический метод, 2.50	-
239	477880.27	1353263.84	Картометрический метод, 2.50	-
240	477880.27	1353263.84	Картометрический метод, 2.50	-
241	477843.63	1353260.13	Картометрический метод, 2.50	-
242	477843.63	1353260.12	Картометрический метод, 2.50	-
243	477835.96	1353292.56	Картометрический метод, 2.50	-
244	477807.80	1353309.42	Картометрический метод, 2.50	-
245	477804.82	1353384.93	Картометрический метод, 2.50	-
246	477787.75	1353512.55	Картометрический метод, 2.50	-
247	477780.77	1353552.33	Картометрический метод, 2.50	-
248	477785.27	1353579.49	Картометрический метод, 2.50	-
177	477802.51	1353635.09	Картометрический метод, 2.50	-
Часть 5				
249	478014.23	1352469.33	Картометрический метод, 2.50	-
250	478014.23	1352469.33	Картометрический метод, 2.50	-
251	478027.51	1352461.04	Картометрический метод, 2.50	-
252	478015.30	1352457.67	Картометрический метод, 2.50	-

ОПИСАНИЕ МЕСТОПОЛОЖЕНИЯ ГРАНИЦ
поселка Огоньки МО "Первомайское сельское поселение" Выборгского
района Ленинградской области

(наименование объекта)

Сведения о местоположении границ объекта

3. Сведения о характерных точках части (частей) границы объекта

Обозначение характерных точек границ	Координаты, м		Метод определения координат и средняя квадратическая погрешность положения характерной точки (Mt), м	Описание обозначения точки
	X	Y		
1	2	3	4	5
253	478011.33	1352448.94	Картометрический метод, 2.50	-
254	478008.95	1352425.12	Картометрический метод, 2.50	-
255	478007.36	1352417.18	Картометрический метод, 2.50	-
256	477994.66	1352404.48	Картометрический метод, 2.50	-
257	477977.22	1352388.64	Картометрический метод, 2.50	-
258	477974.79	1352393.88	Картометрический метод, 2.50	-
259	477968.75	1352390.51	Картометрический метод, 2.50	-
260	477961.31	1352386.35	Картометрический метод, 2.50	-
261	477951.13	1352383.06	Картометрический метод, 2.50	-
262	477922.26	1352389.14	Картометрический метод, 2.50	-
263	477912.16	1352400.25	Картометрический метод, 2.50	-
264	477912.98	1352406.61	Картометрический метод, 2.50	-
265	477913.60	1352411.37	Картометрический метод, 2.50	-
266	477922.23	1352421.11	Картометрический метод, 2.50	-
267	477921.95	1352424.10	Картометрический метод, 2.50	-
268	477932.87	1352427.64	Картометрический метод, 2.50	-
269	477945.10	1352422.24	Картометрический метод, 2.50	-
270	477961.26	1352427.89	Картометрический метод, 2.50	-
271	477997.87	1352457.42	Картометрический метод, 2.50	-
249	478014.23	1352469.33	Картометрический метод, 2.50	-

ОПИСАНИЕ МЕСТОПОЛОЖЕНИЯ ГРАНИЦ
поселка Огоньки МО "Первомайское сельское поселение" Выборгского района Ленинградской области

План границ объекта



ФОРМА
текстового описания местоположения границ
населенных пунктов, территориальных зон

Прохождение границы		Описание прохождения границы
от точки	до точки	
1	2	3
1	2	-
2	3	-
3	4	-
4	5	-
5	6	-
6	7	-
7	8	-
8	9	-
9	10	-
10	11	-
11	12	-
12	13	-
13	14	-
14	15	-
15	16	-
16	17	-
17	18	-
18	19	-
19	20	-
20	21	-
21	22	-
22	23	-
23	24	-
24	25	-
25	26	-
26	27	-
27	28	-
28	29	-
29	30	-
30	31	-
31	32	-
32	33	-
33	34	-
34	35	-
35	36	-
36	37	-

ФОРМА
текстового описания местоположения границ
населенных пунктов, территориальных зон

Прохождение границы		Описание прохождения границы
от точки	до точки	
1	2	3
37	38	-
38	39	-
39	40	-
40	41	-
41	42	-
42	43	-
43	44	-
44	45	-
45	46	-
46	47	-
47	48	-
48	49	-
49	50	-
50	51	-
51	52	-
52	53	-
53	54	-
54	55	-
55	56	-
56	57	-
57	58	-
58	59	-
59	60	-
60	61	-
61	62	-
62	63	-
63	64	-
64	65	-
65	66	-
66	67	-
67	68	-
68	69	-
69	70	-
70	71	-
71	72	-
72	73	-

ФОРМА
текстового описания местоположения границ
населенных пунктов, территориальных зон

Прохождение границы		Описание прохождения границы
от точки	до точки	
1	2	3
73	74	-
74	75	-
75	76	-
76	77	-
77	78	-
78	79	-
79	80	-
80	81	-
81	82	-
82	83	-
83	84	-
84	85	-
85	86	-
86	87	-
87	88	-
88	89	-
89	90	-
90	91	-
91	92	-
92	93	-
93	94	-
94	95	-
95	96	-
96	97	-
97	98	-
98	99	-
99	100	-
100	101	-
101	102	-
102	103	-
103	104	-
104	1	-
105	106	-
106	107	-
107	108	-
108	109	-

ФОРМА
текстового описания местоположения границ
населенных пунктов, территориальных зон

Прохождение границы		Описание прохождения границы
от точки	до точки	
1	2	3
109	110	-
110	111	-
111	112	-
112	113	-
113	114	-
114	115	-
115	116	-
116	117	-
117	118	-
118	119	-
119	120	-
120	121	-
121	122	-
122	123	-
123	124	-
124	125	-
125	126	-
126	127	-
127	128	-
128	129	-
129	130	-
130	131	-
131	132	-
132	133	-
133	134	-
134	135	-
135	136	-
136	137	-
137	138	-
138	139	-
139	105	-
140	141	-
141	142	-
142	143	-
143	144	-
144	145	-

ФОРМА
текстового описания местоположения границ
населенных пунктов, территориальных зон

Прохождение границы		Описание прохождения границы
от точки	до точки	
1	2	3
145	146	-
146	147	-
147	148	-
148	149	-
149	150	-
150	151	-
151	152	-
152	153	-
153	154	-
154	155	-
155	156	-
156	157	-
157	158	-
158	159	-
159	160	-
160	161	-
161	162	-
162	140	-
163	164	-
164	165	-
165	166	-
166	167	-
167	168	-
168	169	-
169	170	-
170	171	-
171	172	-
172	173	-
173	174	-
174	175	-
175	176	-
176	163	-
177	178	-
178	179	-
179	180	-
180	181	-

ФОРМА
текстового описания местоположения границ
населенных пунктов, территориальных зон

Прохождение границы		Описание прохождения границы
от точки	до точки	
1	2	3
181	182	-
182	183	-
183	184	-
184	185	-
185	186	-
186	187	-
187	188	-
188	189	-
189	190	-
190	191	-
191	192	-
192	193	-
193	194	-
194	195	-
195	196	-
196	197	-
197	198	-
198	199	-
199	200	-
200	201	-
201	202	-
202	203	-
203	204	-
204	205	-
205	206	-
206	207	-
207	208	-
208	209	-
209	210	-
210	211	-
211	212	-
212	213	-
213	214	-
214	215	-
215	216	-
216	217	-

ФОРМА
текстового описания местоположения границ
населенных пунктов, территориальных зон

Прохождение границы		Описание прохождения границы
от точки	до точки	
1	2	3
217	218	-
218	219	-
219	220	-
220	221	-
221	222	-
222	223	-
223	224	-
224	225	-
225	226	-
226	227	-
227	228	-
228	229	-
229	230	-
230	231	-
231	232	-
232	233	-
233	234	-
234	235	-
235	236	-
236	237	-
237	238	-
238	239	-
239	240	-
240	241	-
241	242	-
242	243	-
243	244	-
244	245	-
245	246	-
246	247	-
247	248	-
248	177	-
249	250	-
250	251	-
251	252	-
252	253	-

ФОРМА
текстового описания местоположения границ
населенных пунктов, территориальных зон

Прохождение границы		Описание прохождения границы
от точки	до точки	
1	2	3
253	254	-
254	255	-
255	256	-
256	257	-
257	258	-
258	259	-
259	260	-
260	261	-
261	262	-
262	263	-
263	264	-
264	265	-
265	266	-
266	267	-
267	268	-
268	269	-
269	270	-
270	271	-
271	249	-

ОПИСАНИЕ МЕСТОПОЛОЖЕНИЯ ГРАНИЦ
поселка Краснознаменка МО "Первомайское сельское поселение"
Выборгского района Ленинградской области

(наименование объекта, местоположение границ которого описано (далее - объект))

Сведения об объекте

№ п/п	Характеристики объекта	Описание характеристик
1	2	3
1.	Местоположение объекта	Ленинградская область, район Выборгский, МО «Первомайское сельское поселение», п. Краснознаменка
2.	Площадь объекта +/- величина погрешности определения площади (Р +/- Дельта Р)	144675 +/- 3328 м ²
3.	Иные характеристики объекта	-

ОПИСАНИЕ МЕСТОПОЛОЖЕНИЯ ГРАНИЦ
поселка Краснознаменка МО "Первомайское сельское поселение"
Выборгского района Ленинградской области

(наименование объекта)

Сведения о местоположении границ объекта

1. Система координат МСК кадастрового округа ID1

2. Сведения о характерных точках границ объекта

Обозначение характерных точек границ	Координаты, м		Метод определения координат и средняя квадратическая погрешность положения характерной точки (M _t), м	Описание обозначения точки
	X	Y		
1	2	3	4	5
-	-	-	-	-

3. Сведения о характерных точках части (частей) границы объекта

Обозначение характерных точек границ	Координаты, м		Метод определения координат и средняя квадратическая погрешность положения характерной точки (M _t), м	Описание обозначения точки
	X	Y		
1	2	3	4	5
Часть 1				
1	490187.81	1352559.28	Картометрический метод, 2.50	-
2	490158.66	1352510.98	Картометрический метод, 2.50	-
3	490190.31	1352496.62	Картометрический метод, 2.50	-
4	490219.00	1352479.43	Картометрический метод, 2.50	-
5	490223.76	1352476.07	Картометрический метод, 2.50	-
6	490242.98	1352462.51	Картометрический метод, 2.50	-
7	490238.31	1352458.08	Картометрический метод, 2.50	-
8	490231.28	1352448.71	Картометрический метод, 2.50	-
9	490222.99	1352437.65	Картометрический метод, 2.50	-
10	490218.27	1352427.43	Картометрический метод, 2.50	-
11	490217.88	1352426.59	Картометрический метод, 2.50	-
12	490217.03	1352412.12	Картометрический метод, 2.50	-
13	490226.40	1352394.24	Картометрический метод, 2.50	-
14	490237.83	1352384.88	Картометрический метод, 2.50	-
15	490239.10	1352384.11	Картометрический метод, 2.50	-
16	490250.74	1352374.32	Картометрический метод, 2.50	-
17	490254.48	1352371.26	Картометрический метод, 2.50	-
18	490265.96	1352361.82	Картометрический метод, 2.50	-
19	490272.43	1352356.71	Картометрический метод, 2.50	-
20	490280.17	1352350.97	Картометрический метод, 2.50	-

ОПИСАНИЕ МЕСТОПОЛОЖЕНИЯ ГРАНИЦ
поселка Краснознаменка МО "Первомайское сельское поселение"
Выборгского района Ленинградской области

(наименование объекта)

Сведения о местоположении границ объекта

3. Сведения о характерных точках части (частей) границы объекта

Обозначение характерных точек границ	Координаты, м		Метод определения координат и средняя квадратическая погрешность положения характерной точки (Мт), м	Описание обозначения точки
	X	Y		
1	2	3	4	5
21	490280.31	1352347.99	Картометрический метод, 2.50	-
22	490280.87	1352346.58	Картометрический метод, 2.50	-
23	490280.87	1352340.62	Картометрический метод, 2.50	-
24	490276.60	1352335.43	Картометрический метод, 2.50	-
25	490275.98	1352334.33	Картометрический метод, 2.50	-
26	490274.35	1352332.70	Картометрический метод, 2.50	-
27	490268.95	1352326.15	Картометрический метод, 2.50	-
28	490224.69	1352275.08	Картометрический метод, 2.50	-
29	490217.90	1352260.65	Картометрический метод, 2.50	-
30	490217.88	1352260.61	Картометрический метод, 2.50	-
31	490225.54	1352246.14	Картометрический метод, 2.50	-
32	490250.23	1352223.16	Картометрический метод, 2.50	-
33	490257.04	1352213.80	Картометрический метод, 2.50	-
34	490258.74	1352206.99	Картометрический метод, 2.50	-
35	490253.63	1352199.33	Картометрический метод, 2.50	-
36	490241.72	1352201.03	Картометрический метод, 2.50	-
37	490193.20	1352238.48	Картометрический метод, 2.50	-
38	490173.62	1352249.55	Картометрический метод, 2.50	-
39	490160.00	1352251.25	Картометрический метод, 2.50	-
40	490159.95	1352251.23	Картометрический метод, 2.50	-
41	490149.79	1352247.84	Картометрический метод, 2.50	-
42	490146.39	1352236.78	Картометрический метод, 2.50	-
43	490148.15	1352226.56	Картометрический метод, 2.50	-
44	490150.64	1352212.10	Картометрический метод, 2.50	-
45	490159.00	1352196.46	Картометрический метод, 2.50	-
46	490159.48	1352195.58	Картометрический метод, 2.50	-
47	490170.22	1352175.50	Картометрический метод, 2.50	-
48	490183.84	1352162.73	Картометрический метод, 2.50	-
49	490194.05	1352160.18	Картометрический метод, 2.50	-
50	490210.22	1352164.43	Картометрический метод, 2.50	-

ОПИСАНИЕ МЕСТОПОЛОЖЕНИЯ ГРАНИЦ
поселка Краснознаменка МО "Первомайское сельское поселение"
Выборгского района Ленинградской области

(наименование объекта)

Сведения о местоположении границ объекта

3. Сведения о характерных точках части (частей) границы объекта

Обозначение характерных точек границ	Координаты, м		Метод определения координат и средняя квадратическая погрешность положения характерной точки (M _t), м	Описание обозначения точки
	X	Y		
1	2	3	4	5
51	490219.59	1352170.39	Картометрический метод, 2.50	-
52	490223.75	1352170.91	Картометрический метод, 2.50	-
53	490233.20	1352172.09	Картометрический метод, 2.50	-
54	490241.57	1352171.01	Картометрический метод, 2.50	-
55	490264.72	1352190.49	Картометрический метод, 2.50	-
56	490280.43	1352200.70	Картометрический метод, 2.50	-
57	490305.16	1352210.64	Картометрический метод, 2.50	-
58	490316.71	1352214.78	Картометрический метод, 2.50	-
59	490324.71	1352211.87	Картометрический метод, 2.50	-
60	490325.98	1352212.95	Картометрический метод, 2.50	-
61	490342.16	1352202.73	Картометрический метод, 2.50	-
62	490339.33	1352197.91	Картометрический метод, 2.50	-
63	490342.50	1352194.44	Картометрический метод, 2.50	-
64	490315.54	1352147.36	Картометрический метод, 2.50	-
65	490301.85	1352118.60	Картометрический метод, 2.50	-
66	490291.81	1352092.82	Картометрический метод, 2.50	-
67	490298.36	1352090.30	Картометрический метод, 2.50	-
68	490306.79	1352089.15	Картометрический метод, 2.50	-
69	490312.15	1352091.45	Картометрический метод, 2.50	-
70	490321.47	1352096.16	Картометрический метод, 2.50	-
71	490333.90	1352109.57	Картометрический метод, 2.50	-
72	490343.05	1352122.64	Картометрический метод, 2.50	-
73	490351.23	1352133.80	Картометрический метод, 2.50	-
74	490356.97	1352156.95	Картометрический метод, 2.50	-
75	490358.59	1352168.07	Картометрический метод, 2.50	-
76	490364.25	1352168.24	Картометрический метод, 2.50	-
77	490367.64	1352175.50	Картометрический метод, 2.50	-
78	490391.31	1352175.59	Картометрический метод, 2.50	-
79	490394.14	1352166.70	Картометрический метод, 2.50	-
80	490394.43	1352166.65	Картометрический метод, 2.50	-

ОПИСАНИЕ МЕСТОПОЛОЖЕНИЯ ГРАНИЦ
поселка Краснознаменка МО "Первомайское сельское поселение"
Выборгского района Ленинградской области

(наименование объекта)

Сведения о местоположении границ объекта

3. Сведения о характерных точках части (частей) границы объекта

Обозначение характерных точек границ	Координаты, м		Метод определения координат и средняя квадратическая погрешность положения характерной точки (M _t), м	Описание обозначения точки
	X	Y		
1	2	3	4	5
81	490407.13	1352148.66	Картометрический метод, 2.50	-
82	490440.16	1352189.42	Картометрический метод, 2.50	-
83	490437.42	1352210.22	Картометрический метод, 2.50	-
84	490424.39	1352222.66	Картометрический метод, 2.50	-
85	490390.98	1352249.08	Картометрический метод, 2.50	-
86	490391.24	1352249.39	Картометрический метод, 2.50	-
87	490389.17	1352251.03	Картометрический метод, 2.50	-
88	490396.04	1352259.51	Картометрический метод, 2.50	-
89	490435.41	1352323.02	Картометрический метод, 2.50	-
90	490442.38	1352366.57	Картометрический метод, 2.50	-
91	490439.56	1352387.00	Картометрический метод, 2.50	-
92	490428.24	1352427.50	Картометрический метод, 2.50	-
93	490410.72	1352458.23	Картометрический метод, 2.50	-
94	490366.64	1352482.78	Картометрический метод, 2.50	-
95	490339.67	1352501.47	Картометрический метод, 2.50	-
96	490304.89	1352508.80	Картометрический метод, 2.50	-
97	490303.23	1352507.24	Картометрический метод, 2.50	-
98	490317.34	1352500.95	Картометрический метод, 2.50	-
99	490296.19	1352497.24	Картометрический метод, 2.50	-
100	490290.75	1352495.52	Картометрический метод, 2.50	-
101	490278.40	1352491.63	Картометрический метод, 2.50	-
102	490262.77	1352507.02	Картометрический метод, 2.50	-
103	490258.33	1352511.39	Картометрический метод, 2.50	-
104	490233.39	1352535.94	Картометрический метод, 2.50	-
1	490187.81	1352559.28	Картометрический метод, 2.50	-
105	490205.50	1352531.03	Картометрический метод, 2.50	-
106	490199.98	1352531.00	Картометрический метод, 2.50	-
107	490192.08	1352529.04	Картометрический метод, 2.50	-
108	490188.52	1352526.33	Картометрический метод, 2.50	-
109	490187.73	1352518.28	Картометрический метод, 2.50	-

ОПИСАНИЕ МЕСТОПОЛОЖЕНИЯ ГРАНИЦ
поселка Краснознаменка МО "Первомайское сельское поселение"
Выборгского района Ленинградской области

(наименование объекта)

Сведения о местоположении границ объекта

3. Сведения о характерных точках части (частей) границы объекта

Обозначение характерных точек границ	Координаты, м		Метод определения координат и средняя квадратическая погрешность положения характерной точки (M _t), м	Описание обозначения точки
	X	Y		
1	2	3	4	5
110	490190.89	1352511.77	Картометрический метод, 2.50	-
111	490196.81	1352510.66	Картометрический метод, 2.50	-
112	490203.13	1352512.23	Картометрический метод, 2.50	-
113	490207.87	1352517.24	Картометрический метод, 2.50	-
114	490208.27	1352524.91	Картометрический метод, 2.50	-
105	490205.50	1352531.03	Картометрический метод, 2.50	-
115	489636.13	1352668.05	Картометрический метод, 2.50	-
116	489631.12	1352666.51	Картометрический метод, 2.50	-
117	489617.80	1352666.51	Картометрический метод, 2.50	-
118	489588.57	1352658.24	Картометрический метод, 2.50	-
119	489588.66	1352657.83	Картометрический метод, 2.50	-
120	489589.00	1352657.90	Картометрический метод, 2.50	-
121	489591.33	1352646.25	Картометрический метод, 2.50	-
122	489593.13	1352637.25	Картометрический метод, 2.50	-
123	489595.32	1352628.93	Картометрический метод, 2.50	-
124	489596.31	1352625.18	Картометрический метод, 2.50	-
125	489605.04	1352591.99	Картометрический метод, 2.50	-
126	489605.16	1352591.56	Картометрический метод, 2.50	-
127	489605.90	1352588.74	Картометрический метод, 2.50	-
128	489611.66	1352571.45	Картометрический метод, 2.50	-
129	489615.26	1352560.65	Картометрический метод, 2.50	-
130	489623.77	1352532.56	Картометрический метод, 2.50	-
131	489622.92	1352524.90	Картометрический метод, 2.50	-
132	489622.82	1352521.88	Картометрический метод, 2.50	-
133	489622.07	1352498.51	Картометрический метод, 2.50	-
134	489624.28	1352490.75	Картометрический метод, 2.50	-
135	489625.47	1352486.60	Картометрический метод, 2.50	-
136	489627.45	1352481.89	Картометрический метод, 2.50	-
137	489632.28	1352470.42	Картометрический метод, 2.50	-
138	489651.86	1352454.25	Картометрический метод, 2.50	-

ОПИСАНИЕ МЕСТОПОЛОЖЕНИЯ ГРАНИЦ
поселка Краснознаменка МО "Первомайское сельское поселение"
Выборгского района Ленинградской области

(наименование объекта)

Сведения о местоположении границ объекта

3. Сведения о характерных точках части (частей) границы объекта

Обозначение характерных точек границ	Координаты, м		Метод определения координат и средняя квадратическая погрешность положения характерной точки (Mt), м	Описание обозначения точки
	X	Y		
1	2	3	4	5
139	489673.99	1352446.59	Картометрический метод, 2.50	-
140	489697.04	1352439.46	Картометрический метод, 2.50	-
141	489697.76	1352439.24	Картометрический метод, 2.50	-
142	489709.74	1352435.53	Картометрический метод, 2.50	-
143	489717.40	1352432.12	Картометрический метод, 2.50	-
144	489733.57	1352421.91	Картометрический метод, 2.50	-
145	489741.83	1352415.30	Картометрический метод, 2.50	-
146	489771.87	1352391.27	Картометрический метод, 2.50	-
147	489778.87	1352389.02	Картометрический метод, 2.50	-
148	489788.05	1352386.16	Картометрический метод, 2.50	-
149	489797.65	1352381.49	Картометрический метод, 2.50	-
150	489797.34	1352383.11	Картометрический метод, 2.50	-
151	489792.30	1352388.14	Картометрический метод, 2.50	-
152	489789.78	1352396.89	Картометрический метод, 2.50	-
153	489793.20	1352411.85	Картометрический метод, 2.50	-
154	489804.90	1352428.29	Картометрический метод, 2.50	-
155	489810.08	1352446.07	Картометрический метод, 2.50	-
156	489807.72	1352457.96	Картометрический метод, 2.50	-
157	489790.86	1352467.07	Картометрический метод, 2.50	-
158	489757.68	1352479.69	Картометрический метод, 2.50	-
159	489744.50	1352487.28	Картометрический метод, 2.50	-
160	489736.60	1352498.48	Картометрический метод, 2.50	-
161	489733.44	1352515.36	Картометрический метод, 2.50	-
162	489730.28	1352534.28	Картометрический метод, 2.50	-
163	489720.01	1352558.22	Картометрический метод, 2.50	-
164	489702.09	1352586.50	Картометрический метод, 2.50	-
165	489659.43	1352633.03	Картометрический метод, 2.50	-
166	489647.57	1352647.11	Картометрический метод, 2.50	-
167	489642.98	1352667.40	Картометрический метод, 2.50	-
168	489636.54	1352666.71	Картометрический метод, 2.50	-

ОПИСАНИЕ МЕСТОПОЛОЖЕНИЯ ГРАНИЦ
поселка Краснознаменка МО "Первомайское сельское поселение"
Выборгского района Ленинградской области

(наименование объекта)

Сведения о местоположении границ объекта

3. Сведения о характерных точках части (частей) границы объекта

Обозначение характерных точек границ	Координаты, м		Метод определения координат и средняя квадратическая погрешность положения характерной точки (M _t), м	Описание обозначения точки
	X	Y		
1	2	3	4	5
115	489636.13	1352668.05	Картометрический метод, 2.50	-
Часть 3				
169	489844.22	1352729.18	Картометрический метод, 2.50	-
170	489837.41	1352723.22	Картометрический метод, 2.50	-
171	489829.75	1352714.71	Картометрический метод, 2.50	-
172	489829.75	1352702.79	Картометрический метод, 2.50	-
173	489842.52	1352682.36	Картометрический метод, 2.50	-
174	489853.59	1352670.45	Картометрический метод, 2.50	-
175	489853.59	1352664.49	Картометрический метод, 2.50	-
176	489895.27	1352654.54	Картометрический метод, 2.50	-
177	489895.30	1352646.51	Картометрический метод, 2.50	-
178	489895.30	1352646.51	Картометрический метод, 2.50	-
179	489895.45	1352606.55	Картометрический метод, 2.50	-
180	489920.46	1352606.65	Картометрический метод, 2.50	-
181	489925.08	1352612.57	Картометрический метод, 2.50	-
182	489935.30	1352606.61	Картометрический метод, 2.50	-
183	489951.47	1352600.65	Картометрический метод, 2.50	-
184	489969.34	1352600.65	Картометрический метод, 2.50	-
185	489982.96	1352601.50	Картометрический метод, 2.50	-
186	489989.77	1352608.31	Картометрический метод, 2.50	-
187	489992.33	1352626.19	Картометрический метод, 2.50	-
188	489979.27	1352652.31	Картометрический метод, 2.50	-
189	489963.05	1352670.45	Картометрический метод, 2.50	-
190	489961.68	1352674.94	Картометрический метод, 2.50	-
191	489964.24	1352678.96	Картометрический метод, 2.50	-
192	489961.68	1352690.88	Картометрический метод, 2.50	-
193	489957.12	1352699.50	Картометрический метод, 2.50	-
194	489954.02	1352705.35	Картометрический метод, 2.50	-
195	489951.77	1352707.42	Картометрический метод, 2.50	-
196	489942.96	1352715.56	Картометрический метод, 2.50	-

**ОПИСАНИЕ МЕСТОПОЛОЖЕНИЯ ГРАНИЦ
поселка Краснознаменка МО "Первомайское сельское поселение"
Выборгского района Ленинградской области**

(наименование объекта)

Сведения о местоположении границ объекта

3. Сведения о характерных точках части (частей) границы объекта

Обозначение характерных точек границ	Координаты, м		Метод определения координат и средняя квадратическая погрешность положения характерной точки (Мт), м	Описание обозначения точки
	X	Y		
1	2	3	4	5
197	489934.45	1352722.37	Картометрический метод, 2.50	-
198	489918.27	1352724.07	Картометрический метод, 2.50	-
199	489905.51	1352718.11	Картометрический метод, 2.50	-
200	489897.85	1352718.96	Картометрический метод, 2.50	-
201	489882.53	1352726.62	Картометрический метод, 2.50	-
202	489870.61	1352728.33	Картометрический метод, 2.50	-
203	489857.84	1352728.33	Картометрический метод, 2.50	-
169	489844.22	1352729.18	Картометрический метод, 2.50	-
Часть 4				
204	489970.39	1352408.93	Картометрический метод, 2.50	-
205	489969.96	1352408.84	Картометрический метод, 2.50	-
206	489962.97	1352407.39	Картометрический метод, 2.50	-
207	489961.46	1352407.08	Картометрический метод, 2.50	-
208	489959.21	1352406.62	Картометрический метод, 2.50	-
209	489956.58	1352404.99	Картометрический метод, 2.50	-
210	489953.30	1352398.07	Картометрический метод, 2.50	-
211	489950.63	1352383.41	Картометрический метод, 2.50	-
212	489947.57	1352375.38	Картометрический метод, 2.50	-
213	489938.97	1352359.63	Картометрический метод, 2.50	-
214	489938.14	1352352.60	Картометрический метод, 2.50	-
215	489940.58	1352339.84	Картометрический метод, 2.50	-
216	489944.89	1352335.59	Картометрический метод, 2.50	-
217	489945.04	1352335.44	Картометрический метод, 2.50	-
218	489946.18	1352335.03	Картометрический метод, 2.50	-
219	489957.14	1352331.10	Картометрический метод, 2.50	-
220	489954.90	1352317.09	Картометрический метод, 2.50	-
221	489953.91	1352298.61	Картометрический метод, 2.50	-
222	489956.00	1352290.04	Картометрический метод, 2.50	-
223	489963.98	1352281.82	Картометрический метод, 2.50	-
224	489968.81	1352279.83	Картометрический метод, 2.50	-

ОПИСАНИЕ МЕСТОПОЛОЖЕНИЯ ГРАНИЦ
поселка Краснознаменка МО "Первомайское сельское поселение"
Выборгского района Ленинградской области

(наименование объекта)

Сведения о местоположении границ объекта

3. Сведения о характерных точках части (частей) границы объекта

Обозначение характерных точек границ	Координаты, м		Метод определения координат и средняя квадратическая погрешность положения характерной точки (M _t), м	Описание обозначения точки
	X	Y		
1	2	3	4	5
225	489975.79	1352276.95	Картометрический метод, 2.50	-
226	489982.33	1352271.30	Картометрический метод, 2.50	-
227	489991.20	1352258.33	Картометрический метод, 2.50	-
228	489998.65	1352248.80	Картометрический метод, 2.50	-
229	489998.85	1352248.54	Картометрический метод, 2.50	-
230	489999.19	1352248.53	Картометрический метод, 2.50	-
231	490004.04	1352248.40	Картометрический метод, 2.50	-
232	490010.10	1352249.90	Картометрический метод, 2.50	-
233	490014.10	1352252.74	Картометрический метод, 2.50	-
234	490015.84	1352253.98	Картометрический метод, 2.50	-
235	490016.53	1352253.43	Картометрический метод, 2.50	-
236	490055.98	1352221.54	Картометрический метод, 2.50	-
237	490058.94	1352224.72	Картометрический метод, 2.50	-
238	490058.94	1352240.95	Картометрический метод, 2.50	-
239	490058.94	1352250.03	Картометрический метод, 2.50	-
240	490081.84	1352270.10	Картометрический метод, 2.50	-
241	490087.37	1352272.05	Картометрический метод, 2.50	-
242	490089.98	1352272.97	Картометрический метод, 2.50	-
243	490087.47	1352275.81	Картометрический метод, 2.50	-
244	490061.77	1352304.93	Картометрический метод, 2.50	-
245	490058.21	1352315.03	Картометрический метод, 2.50	-
246	490041.75	1352324.41	Картометрический метод, 2.50	-
247	490027.46	1352327.40	Картометрический метод, 2.50	-
248	490025.75	1352327.61	Картометрический метод, 2.50	-
249	490001.03	1352330.71	Картометрический метод, 2.50	-
250	489995.28	1352335.57	Картометрический метод, 2.50	-
251	489995.09	1352335.73	Картометрический метод, 2.50	-
252	489995.22	1352345.38	Картометрический метод, 2.50	-
253	489997.20	1352361.18	Картометрический метод, 2.50	-
254	489999.13	1352374.41	Картометрический метод, 2.50	-

ОПИСАНИЕ МЕСТОПОЛОЖЕНИЯ ГРАНИЦ
поселка Краснознаменка МО "Первомайское сельское поселение"
Выборгского района Ленинградской области

(наименование объекта)

Сведения о местоположении границ объекта

3. Сведения о характерных точках части (частей) границы объекта

Обозначение характерных точек границ	Координаты, м		Метод определения координат и средняя квадратическая погрешность положения характерной точки (M _t), м	Описание обозначения точки
	X	Y		
1	2	3	4	5
255	489998.22	1352390.97	Картометрический метод, 2.50	-
256	489992.52	1352398.60	Картометрический метод, 2.50	-
257	489988.26	1352400.61	Картометрический метод, 2.50	-
258	489983.72	1352404.34	Картометрический метод, 2.50	-
259	489983.02	1352404.92	Картометрический метод, 2.50	-
260	489981.62	1352405.37	Картометрический метод, 2.50	-
261	489970.97	1352408.75	Картометрический метод, 2.50	-
204	489970.39	1352408.93	Картометрический метод, 2.50	-
Часть 5				
262	489393.53	1352788.55	Картометрический метод, 2.50	-
263	489381.62	1352785.57	Картометрический метод, 2.50	-
264	489363.74	1352779.61	Картометрический метод, 2.50	-
265	489355.66	1352777.06	Картометрический метод, 2.50	-
266	489354.31	1352776.99	Картометрический метод, 2.50	-
267	489352.83	1352776.00	Картометрический метод, 2.50	-
268	489351.95	1352769.73	Картометрический метод, 2.50	-
269	489354.43	1352765.94	Картометрический метод, 2.50	-
270	489351.15	1352758.97	Картометрический метод, 2.50	-
271	489337.40	1352760.00	Картометрический метод, 2.50	-
272	489334.74	1352760.20	Картометрический метод, 2.50	-
273	489321.61	1352761.84	Картометрический метод, 2.50	-
274	489309.31	1352762.25	Картометрический метод, 2.50	-
275	489296.68	1352762.79	Картометрический метод, 2.50	-
276	489291.78	1352760.22	Картометрический метод, 2.50	-
277	489281.01	1352752.00	Картометрический метод, 2.50	-
278	489278.54	1352739.69	Картометрический метод, 2.50	-
279	489284.70	1352683.91	Картометрический метод, 2.50	-
280	489286.80	1352683.94	Картометрический метод, 2.50	-
281	489325.59	1352685.92	Картометрический метод, 2.50	-
282	489371.37	1352685.62	Картометрический метод, 2.50	-

ОПИСАНИЕ МЕСТОПОЛОЖЕНИЯ ГРАНИЦ
поселка Краснознаменка МО "Первомайское сельское поселение"
Выборгского района Ленинградской области

(наименование объекта)

Сведения о местоположении границ объекта

3. Сведения о характерных точках части (частей) границы объекта

Обозначение характерных точек границ	Координаты, м		Метод определения координат и средняя квадратическая погрешность положения характерной точки (M _t), м	Описание обозначения точки
	X	Y		
1	2	3	4	5
283	489395.43	1352684.00	Картометрический метод, 2.50	-
284	489403.32	1352693.64	Картометрический метод, 2.50	-
285	489407.15	1352698.32	Картометрический метод, 2.50	-
286	489408.00	1352705.98	Картометрический метод, 2.50	-
287	489407.15	1352717.05	Картометрический метод, 2.50	-
288	489405.87	1352730.24	Картометрический метод, 2.50	-
289	489416.94	1352748.12	Картометрический метод, 2.50	-
290	489417.36	1352755.78	Картометрический метод, 2.50	-
291	489417.79	1352768.54	Картометрический метод, 2.50	-
292	489416.09	1352774.93	Картометрический метод, 2.50	-
293	489414.58	1352779.15	Картометрический метод, 2.50	-
294	489414.56	1352779.22	Картометрический метод, 2.50	-
295	489413.13	1352781.52	Картометрический метод, 2.50	-
296	489406.72	1352786.42	Картометрический метод, 2.50	-
297	489399.49	1352787.70	Картометрический метод, 2.50	-
262	489393.53	1352788.55	Картометрический метод, 2.50	-
Часть 6				
298	489512.27	1352734.39	Картометрический метод, 2.50	-
299	489500.35	1352732.69	Картометрический метод, 2.50	-
300	489494.39	1352729.29	Картометрический метод, 2.50	-
301	489493.54	1352725.03	Картометрический метод, 2.50	-
302	489494.39	1352717.37	Картометрический метод, 2.50	-
303	489500.69	1352692.10	Картометрический метод, 2.50	-
304	489503.61	1352680.26	Картометрический метод, 2.50	-
305	489505.99	1352676.67	Картометрический метод, 2.50	-
306	489505.99	1352676.56	Картометрический метод, 2.50	-
307	489567.06	1352673.48	Картометрический метод, 2.50	-
308	489567.07	1352673.59	Картометрический метод, 2.50	-
309	489618.66	1352689.28	Картометрический метод, 2.50	-
310	489618.66	1352706.31	Картометрический метод, 2.50	-

**ОПИСАНИЕ МЕСТОПОЛОЖЕНИЯ ГРАНИЦ
поселка Краснознаменка МО "Первомайское сельское поселение"
Выборгского района Ленинградской области**

(наименование объекта)

Сведения о местоположении границ объекта

3. Сведения о характерных точках части (частей) границы объекта

Обозначение характерных точек границ	Координаты, м		Метод определения координат и средняя квадратическая погрешность положения характерной точки (M _t), м	Описание обозначения точки
	X	Y		
1	2	3	4	5
311	489615.26	1352716.52	Картометрический метод, 2.50	-
312	489612.71	1352724.18	Картометрический метод, 2.50	-
313	489607.60	1352725.88	Картометрический метод, 2.50	-
298	489512.27	1352734.39	Картометрический метод, 2.50	-
Часть 7				
314	490686.45	1352115.92	Картометрический метод, 2.50	-
315	490674.42	1352115.71	Картометрический метод, 2.50	-
316	490655.67	1352100.72	Картометрический метод, 2.50	-
317	490642.06	1352087.80	Картометрический метод, 2.50	-
318	490623.32	1352072.81	Картометрический метод, 2.50	-
319	490621.34	1352071.18	Картометрический метод, 2.50	-
320	490621.65	1352083.49	Картометрический метод, 2.50	-
321	490604.68	1352073.40	Картометрический метод, 2.50	-
322	490606.10	1352072.46	Картометрический метод, 2.50	-
323	490645.81	1352035.39	Картометрический метод, 2.50	-
324	490649.63	1352035.52	Картометрический метод, 2.50	-
325	490652.30	1352036.56	Картометрический метод, 2.50	-
326	490658.44	1352038.97	Картометрический метод, 2.50	-
327	490662.66	1352040.25	Картометрический метод, 2.50	-
328	490667.21	1352041.63	Картометрический метод, 2.50	-
329	490671.08	1352042.80	Картометрический метод, 2.50	-
330	490679.81	1352049.85	Картометрический метод, 2.50	-
331	490681.04	1352050.84	Картометрический метод, 2.50	-
332	490687.17	1352056.21	Картометрический метод, 2.50	-
333	490696.02	1352058.95	Картометрический метод, 2.50	-
334	490698.28	1352059.65	Картометрический метод, 2.50	-
335	490709.00	1352061.95	Картометрический метод, 2.50	-
336	490712.96	1352064.29	Картометрический метод, 2.50	-
337	490717.77	1352067.15	Картометрический метод, 2.50	-
338	490719.35	1352068.08	Картометрический метод, 2.50	-

ОПИСАНИЕ МЕСТОПОЛОЖЕНИЯ ГРАНИЦ
поселка Краснознаменка МО "Первомайское сельское поселение"
Выборгского района Ленинградской области

(наименование объекта)

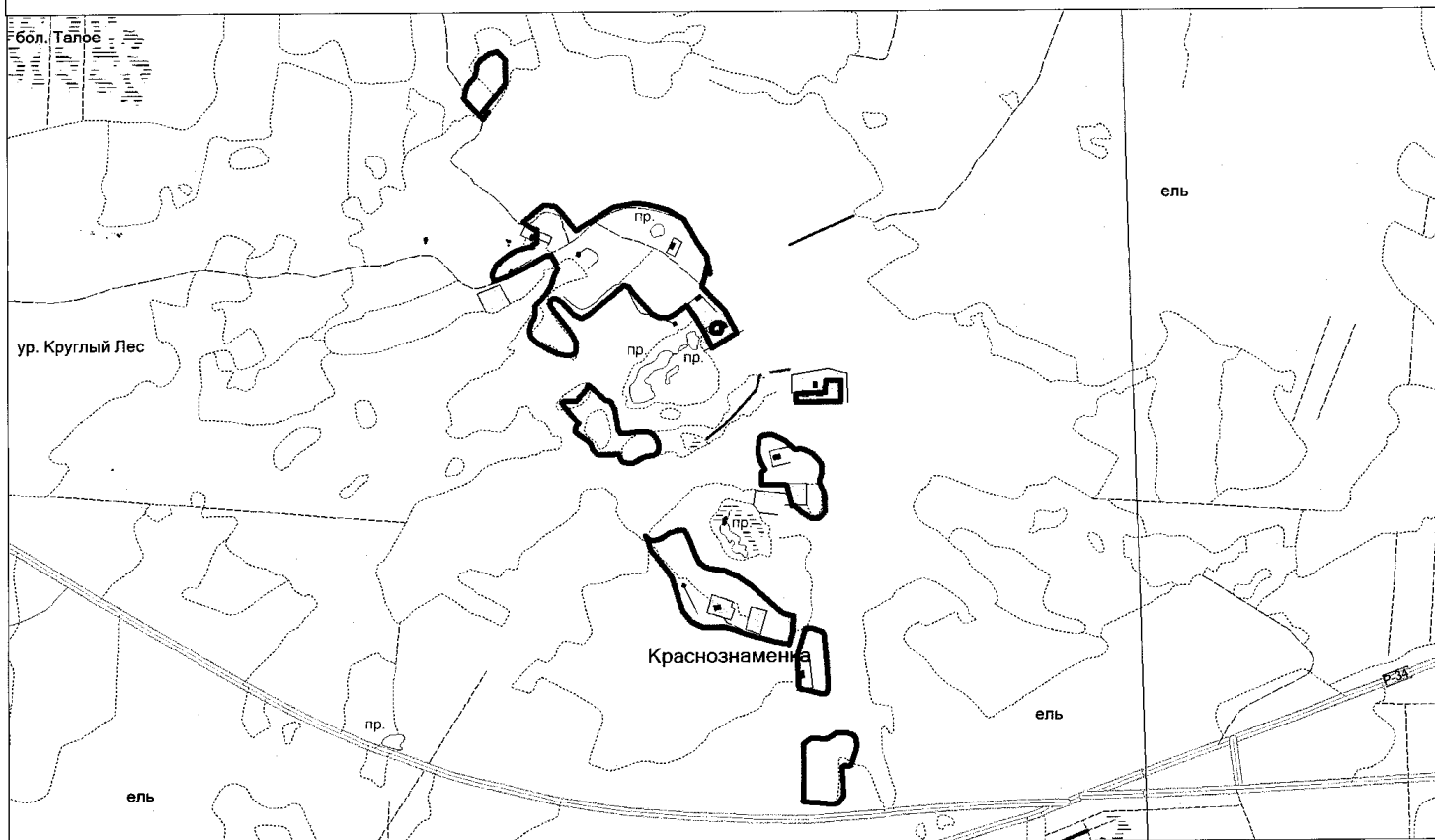
Сведения о местоположении границ объекта

3. Сведения о характерных точках части (частей) границы объекта

Обозначение характерных точек границ	Координаты, м		Метод определения координат и средняя квадратическая погрешность положения характерной точки (Mf), м	Описание обозначения точки
	X	Y		
1	2	3	4	5
339	490723.94	1352075.36	Картометрический метод, 2.50	-
340	490730.07	1352083.02	Картометрический метод, 2.50	-
341	490731.18	1352087.36	Картометрический метод, 2.50	-
342	490733.88	1352097.88	Картометрический метод, 2.50	-
343	490734.29	1352099.49	Картометрический метод, 2.50	-
344	490728.15	1352105.66	Картометрический метод, 2.50	-
345	490719.65	1352114.21	Картометрический метод, 2.50	-
346	490712.84	1352115.49	Картометрический метод, 2.50	-
314	490686.45	1352115.92	Картометрический метод, 2.50	-
Часть 8				
347	490095.10	1352760.70	Картометрический метод, 2.50	-
348	490075.08	1352760.15	Картометрический метод, 2.50	-
349	490055.10	1352759.60	Картометрический метод, 2.50	-
350	490056.00	1352729.60	Картометрический метод, 2.50	-
351	490054.88	1352673.54	Картометрический метод, 2.50	-
352	490069.62	1352673.02	Картометрический метод, 2.50	-
353	490070.84	1352684.21	Картометрический метод, 2.50	-
354	490073.22	1352706.46	Картометрический метод, 2.50	-
355	490072.82	1352724.49	Картометрический метод, 2.50	-
356	490073.15	1352730.07	Картометрический метод, 2.50	-
357	490085.41	1352730.41	Картометрический метод, 2.50	-
358	490095.90	1352730.70	Картометрический метод, 2.50	-
359	490095.86	1352732.22	Картометрический метод, 2.50	-
347	490095.10	1352760.70	Картометрический метод, 2.50	-

ОПИСАНИЕ МЕСТОПОЛОЖЕНИЯ ГРАНИЦ
поселка Краснознаменка МО "Первомайское сельское поселение" Выборгского района Ленинградской области

План границ объекта



ФОРМА
текстового описания местоположения границ
населенных пунктов, территориальных зон

Прохождение границы		Описание прохождения границы
от точки	до точки	
1	2	3
1	2	-
2	3	-
3	4	-
4	5	-
5	6	-
6	7	-
7	8	-
8	9	-
9	10	-
10	11	-
11	12	-
12	13	-
13	14	-
14	15	-
15	16	-
16	17	-
17	18	-
18	19	-
19	20	-
20	21	-
21	22	-
22	23	-
23	24	-
24	25	-
25	26	-
26	27	-
27	28	-
28	29	-
29	30	-
30	31	-
31	32	-
32	33	-
33	34	-
34	35	-
35	36	-
36	37	-

ФОРМА
текстового описания местоположения границ
населенных пунктов, территориальных зон

Прохождение границы		Описание прохождения границы
от точки	до точки	
1	2	3
37	38	-
38	39	-
39	40	-
40	41	-
41	42	-
42	43	-
43	44	-
44	45	-
45	46	-
46	47	-
47	48	-
48	49	-
49	50	-
50	51	-
51	52	-
52	53	-
53	54	-
54	55	-
55	56	-
56	57	-
57	58	-
58	59	-
59	60	-
60	61	-
61	62	-
62	63	-
63	64	-
64	65	-
65	66	-
66	67	-
67	68	-
68	69	-
69	70	-
70	71	-
71	72	-
72	73	-

ФОРМА
текстового описания местоположения границ
населенных пунктов, территориальных зон

Прохождение границы		Описание прохождения границы
от точки	до точки	
1	2	3
73	74	-
74	75	-
75	76	-
76	77	-
77	78	-
78	79	-
79	80	-
80	81	-
81	82	-
82	83	-
83	84	-
84	85	-
85	86	-
86	87	-
87	88	-
88	89	-
89	90	-
90	91	-
91	92	-
92	93	-
93	94	-
94	95	-
95	96	-
96	97	-
97	98	-
98	99	-
99	100	-
100	101	-
101	102	-
102	103	-
103	104	-
104	1	-
105	106	-
106	107	-
107	108	-
108	109	-

ФОРМА
текстового описания местоположения границ
населенных пунктов, территориальных зон

Прохождение границы		Описание прохождения границы
от точки	до точки	
1	2	3
109	110	-
110	111	-
111	112	-
112	113	-
113	114	-
114	105	-
115	116	-
116	117	-
117	118	-
118	119	-
119	120	-
120	121	-
121	122	-
122	123	-
123	124	-
124	125	-
125	126	-
126	127	-
127	128	-
128	129	-
129	130	-
130	131	-
131	132	-
132	133	-
133	134	-
134	135	-
135	136	-
136	137	-
137	138	-
138	139	-
139	140	-
140	141	-
141	142	-
142	143	-
143	144	-
144	145	-

ФОРМА
текстового описания местоположения границ
населенных пунктов, территориальных зон

Прохождение границы		Описание прохождения границы
от точки	до точки	
1	2	3
145	146	-
146	147	-
147	148	-
148	149	-
149	150	-
150	151	-
151	152	-
152	153	-
153	154	-
154	155	-
155	156	-
156	157	-
157	158	-
158	159	-
159	160	-
160	161	-
161	162	-
162	163	-
163	164	-
164	165	-
165	166	-
166	167	-
167	168	-
168	115	-
169	170	-
170	171	-
171	172	-
172	173	-
173	174	-
174	175	-
175	176	-
176	177	-
177	178	-
178	179	-
179	180	-
180	181	-

ФОРМА
текстового описания местоположения границ
населенных пунктов, территориальных зон

Прохождение границы		Описание прохождения границы
от точки	до точки	
1	2	3
181	182	-
182	183	-
183	184	-
184	185	-
185	186	-
186	187	-
187	188	-
188	189	-
189	190	-
190	191	-
191	192	-
192	193	-
193	194	-
194	195	-
195	196	-
196	197	-
197	198	-
198	199	-
199	200	-
200	201	-
201	202	-
202	203	-
203	169	-
204	205	-
205	206	-
206	207	-
207	208	-
208	209	-
209	210	-
210	211	-
211	212	-
212	213	-
213	214	-
214	215	-
215	216	-
216	217	-

ФОРМА
текстового описания местоположения границ
населенных пунктов, территориальных зон

Прохождение границы		Описание прохождения границы
от точки	до точки	
1	2	3
217	218	-
218	219	-
219	220	-
220	221	-
221	222	-
222	223	-
223	224	-
224	225	-
225	226	-
226	227	-
227	228	-
228	229	-
229	230	-
230	231	-
231	232	-
232	233	-
233	234	-
234	235	-
235	236	-
236	237	-
237	238	-
238	239	-
239	240	-
240	241	-
241	242	-
242	243	-
243	244	-
244	245	-
245	246	-
246	247	-
247	248	-
248	249	-
249	250	-
250	251	-
251	252	-
252	253	-

ФОРМА
текстового описания местоположения границ
населенных пунктов, территориальных зон

Прохождение границы		Описание прохождения границы
от точки	до точки	
1	2	3
253	254	-
254	255	-
255	256	-
256	257	-
257	258	-
258	259	-
259	260	-
260	261	-
261	204	-
262	263	-
263	264	-
264	265	-
265	266	-
266	267	-
267	268	-
268	269	-
269	270	-
270	271	-
271	272	-
272	273	-
273	274	-
274	275	-
275	276	-
276	277	-
277	278	-
278	279	-
279	280	-
280	281	-
281	282	-
282	283	-
283	284	-
284	285	-
285	286	-
286	287	-
287	288	-
288	289	-

ФОРМА
текстового описания местоположения границ
населенных пунктов, территориальных зон

Прохождение границы		Описание прохождения границы
от точки	до точки	
1	2	3
289	290	-
290	291	-
291	292	-
292	293	-
293	294	-
294	295	-
295	296	-
296	297	-
297	262	-
298	299	-
299	300	-
300	301	-
301	302	-
302	303	-
303	304	-
304	305	-
305	306	-
306	307	-
307	308	-
308	309	-
309	310	-
310	311	-
311	312	-
312	313	-
313	298	-
314	315	-
315	316	-
316	317	-
317	318	-
318	319	-
319	320	-
320	321	-
321	322	-
322	323	-
323	324	-
324	325	-

ФОРМА
текстового описания местоположения границ
населенных пунктов, территориальных зон

Прохождение границы		Описание прохождения границы
от точки	до точки	
1	2	3
325	326	-
326	327	-
327	328	-
328	329	-
329	330	-
330	331	-
331	332	-
332	333	-
333	334	-
334	335	-
335	336	-
336	337	-
337	338	-
338	339	-
339	340	-
340	341	-
341	342	-
342	343	-
343	344	-
344	345	-
345	346	-
346	314	-
347	348	-
348	349	-
349	350	-
350	351	-
351	352	-
352	353	-
353	354	-
354	355	-
355	356	-
356	357	-
357	358	-
358	359	-
359	347	-

ОПИСАНИЕ МЕСТОПОЛОЖЕНИЯ ГРАНИЦ
граница поселка Озерки МО "Первомайское сельское поселение"
Выборгского района Ленинградской области

(наименование объекта, местоположение границ которого описано (далее - объект))

Сведения об объекте

№ п/п	Характеристики объекта	Описание характеристик
1	2	3
1.	Местоположение объекта	Ленинградская область, район Выборгский, МО «Первомайское сельское поселение», п.Озерки
2.	Площадь объекта +/- величина погрешности определения площади (Р +/- Дельта Р)	295359 +/- 4755 м ²
3.	Иные характеристики объекта	-

ОПИСАНИЕ МЕСТОПОЛОЖЕНИЯ ГРАНИЦ**граница поселка Озерки МО "Первомайское сельское поселение"
Выборгского района Ленинградской области**

(наименование объекта)

Сведения о местоположении границ объекта

1. Система координат МСК кадастрового округа ID1

2. Сведения о характерных точках границ объекта

Обозначение характерных точек границ	Координаты, м		Метод определения координат и средняя квадратическая погрешность положения характерной точки (M _t), м	Описание обозначения точки
	X	Y		
1	2	3	4	5
-	-	-	-	-

3. Сведения о характерных точках части (частей) границы объекта

Обозначение характерных точек границ	Координаты, м		Метод определения координат и средняя квадратическая погрешность положения характерной точки (M _t), м	Описание обозначения точки
	X	Y		
1	2	3	4	5
Часть 1				
1	479622.83	1345815.56	Картометрический метод, 2.50	-
2	479634.95	1345794.51	Картометрический метод, 2.50	-
3	479642.40	1345780.19	Картометрический метод, 2.50	-
4	479645.35	1345772.75	Картометрический метод, 2.50	-
5	479647.30	1345765.02	Картометрический метод, 2.50	-
6	479649.01	1345751.20	Картометрический метод, 2.50	-
7	479650.44	1345737.38	Картометрический метод, 2.50	-
8	479652.84	1345719.66	Картометрический метод, 2.50	-
9	479653.99	1345712.33	Картометрический метод, 2.50	-
10	479655.60	1345701.99	Картометрический метод, 2.50	-
11	479658.09	1345693.90	Картометрический метод, 2.50	-
12	479662.42	1345686.50	Картометрический метод, 2.50	-
13	479670.65	1345677.69	Картометрический метод, 2.50	-
14	479679.01	1345669.18	Картометрический метод, 2.50	-
15	479683.69	1345663.02	Картометрический метод, 2.50	-
16	479688.04	1345656.64	Картометрический метод, 2.50	-
17	479690.64	1345650.96	Картометрический метод, 2.50	-
18	479693.28	1345641.72	Картометрический метод, 2.50	-
19	479695.00	1345637.34	Картометрический метод, 2.50	-
20	479696.99	1345634.36	Картометрический метод, 2.50	-

ОПИСАНИЕ МЕСТОПОЛОЖЕНИЯ ГРАНИЦ

**граница поселка Озерки МО "Первомайское сельское поселение"
Выборгского района Ленинградской области**

(наименование объекта)

Сведения о местоположении границ объекта

3. Сведения о характерных точках части (частей) границы объекта

Обозначение характерных точек границ	Координаты, м		Метод определения координат и средняя квадратическая погрешность положения характерной точки (Мт), м	Описание обозначения точки
	X	Y		
1	2	3	4	5
21	479697.63	1345633.42	Картометрический метод, 2.50	-
22	479702.28	1345628.81	Картометрический метод, 2.50	-
23	479709.94	1345622.87	Картометрический метод, 2.50	-
24	479718.08	1345617.56	Картометрический метод, 2.50	-
25	479728.13	1345611.66	Картометрический метод, 2.50	-
26	479738.17	1345605.77	Картометрический метод, 2.50	-
27	479746.32	1345600.39	Картометрический метод, 2.50	-
28	479753.84	1345593.79	Картометрический метод, 2.50	-
29	479756.68	1345590.14	Картометрический метод, 2.50	-
30	479759.60	1345584.08	Картометрический метод, 2.50	-
31	479761.03	1345577.57	Картометрический метод, 2.50	-
32	479762.24	1345564.57	Картометрический метод, 2.50	-
33	479763.43	1345551.58	Картометрический метод, 2.50	-
34	479764.57	1345541.26	Картометрический метод, 2.50	-
35	479765.82	1345530.94	Картометрический метод, 2.50	-
36	479767.66	1345523.37	Картометрический метод, 2.50	-
37	479771.35	1345516.20	Картометрический метод, 2.50	-
38	479773.26	1345514.04	Картометрический метод, 2.50	-
39	479775.68	1345512.78	Картометрический метод, 2.50	-
40	479777.89	1345512.23	Картометрический метод, 2.50	-
41	479780.17	1345511.91	Картометрический метод, 2.50	-
42	479782.45	1345511.58	Картометрический метод, 2.50	-
43	479786.98	1345511.48	Картометрический метод, 2.50	-
44	479793.70	1345512.94	Картометрический метод, 2.50	-
45	479800.38	1345515.54	Картометрический метод, 2.50	-
46	479804.55	1345517.67	Картометрический метод, 2.50	-
47	479805.15	1345517.98	Картометрический метод, 2.50	-
48	479807.13	1345519.59	Картометрический метод, 2.50	-
49	479808.58	1345521.63	Картометрический метод, 2.50	-
50	479812.37	1345529.37	Картометрический метод, 2.50	-

ОПИСАНИЕ МЕСТОПОЛОЖЕНИЯ ГРАНИЦ

граница поселка Озерки МО "Первомайское сельское поселение"
Выборгского района Ленинградской области

(наименование объекта)

Сведения о местоположении границ объекта

3. Сведения о характерных точках части (частей) границы объекта

Обозначение характерных точек границ	Координаты, м		Метод определения координат и средняя квадратическая погрешность положения характерной точки (M _t), м	Описание обозначения точки
	X	Y		
1	2	3	4	5
51	479816.14	1345537.12	Картометрический метод, 2.50	-
52	479821.75	1345548.54	Картометрический метод, 2.50	-
53	479827.38	1345559.96	Картометрический метод, 2.50	-
54	479831.73	1345567.73	Картометрический метод, 2.50	-
55	479839.47	1345578.62	Картометрический метод, 2.50	-
56	479848.21	1345588.90	Картометрический метод, 2.50	-
57	479853.53	1345594.32	Картометрический метод, 2.50	-
58	479859.27	1345599.22	Картометрический метод, 2.50	-
59	479868.84	1345606.38	Картометрический метод, 2.50	-
60	479878.63	1345613.23	Картометрический метод, 2.50	-
61	479884.08	1345616.79	Картометрический метод, 2.50	-
62	479887.59	1345618.83	Картометрический метод, 2.50	-
63	479889.69	1345620.06	Картометрический метод, 2.50	-
64	479904.12	1345600.48	Картометрический метод, 2.50	-
65	479928.52	1345561.54	Картометрический метод, 2.50	-
66	479922.39	1345518.64	Картометрический метод, 2.50	-
67	479904.02	1345442.58	Картометрический метод, 2.50	-
68	479868.40	1345378.15	Картометрический метод, 2.50	-
69	479817.89	1345298.18	Картометрический метод, 2.50	-
70	479773.88	1345221.24	Картометрический метод, 2.50	-
71	479732.55	1345179.29	Картометрический метод, 2.50	-
72	479722.09	1345172.18	Картометрический метод, 2.50	-
73	479712.79	1345153.30	Картометрический метод, 2.50	-
74	479705.11	1345143.27	Картометрический метод, 2.50	-
75	479711.55	1345138.34	Картометрический метод, 2.50	-
76	479696.22	1345120.48	Картометрический метод, 2.50	-
77	479663.34	1345107.19	Картометрический метод, 2.50	-
78	479663.28	1345107.68	Картометрический метод, 2.50	-
79	479654.10	1345091.12	Картометрический метод, 2.50	-
80	479616.63	1345086.61	Картометрический метод, 2.50	-

ОПИСАНИЕ МЕСТОПОЛОЖЕНИЯ ГРАНИЦ				
граница поселка Озерки МО "Первомайское сельское поселение"				
Выборгского района Ленинградской области				
(наименование объекта)				
Сведения о местоположении границ объекта				
3. Сведения о характерных точках части (частей) границы объекта				
Обозначение характерных точек границ	Координаты, м		Метод определения координат и средняя квадратическая погрешность положения характерной точки (Mt), м	Описание обозначения точки
	X	Y		
1	2	3	4	5
81	479553.24	1345112.41	Картометрический метод, 2.50	-
82	479534.19	1345121.94	Картометрический метод, 2.50	-
83	479517.26	1345146.28	Картометрический метод, 2.50	-
84	479499.27	1345145.22	Картометрический метод, 2.50	-
85	479503.48	1345053.25	Картометрический метод, 2.50	-
86	479502.39	1345053.16	Картометрический метод, 2.50	-
87	479487.53	1345052.04	Картометрический метод, 2.50	-
88	479456.82	1345049.72	Картометрический метод, 2.50	-
89	479455.49	1345063.88	Картометрический метод, 2.50	-
90	479455.05	1345068.52	Картометрический метод, 2.50	-
91	479453.18	1345088.55	Картометрический метод, 2.50	-
92	479453.17	1345088.55	Картометрический метод, 2.50	-
93	479453.17	1345088.55	Картометрический метод, 2.50	-
94	479452.23	1345088.48	Картометрический метод, 2.50	-
95	479450.70	1345088.37	Картометрический метод, 2.50	-
96	479443.52	1345164.95	Картометрический метод, 2.50	-
97	479444.60	1345165.05	Картометрический метод, 2.50	-
98	479445.88	1345165.17	Картометрический метод, 2.50	-
99	479444.43	1345180.22	Картометрический метод, 2.50	-
100	479435.53	1345179.80	Картометрический метод, 2.50	-
101	479426.81	1345180.44	Картометрический метод, 2.50	-
102	479422.62	1345192.10	Картометрический метод, 2.50	-
103	479422.15	1345204.68	Картометрический метод, 2.50	-
104	479416.09	1345207.46	Картометрический метод, 2.50	-
105	479410.96	1345208.41	Картометрический метод, 2.50	-
106	479400.24	1345207.01	Картометрический метод, 2.50	-
107	479389.99	1345200.49	Картометрический метод, 2.50	-
108	479382.99	1345197.22	Картометрический метод, 2.50	-
109	479373.21	1345196.29	Картометрический метод, 2.50	-
110	479367.61	1345196.29	Картометрический метод, 2.50	-

ОПИСАНИЕ МЕСТОПОЛОЖЕНИЯ ГРАНИЦ

**граница поселка Озерки МО "Первомайское сельское поселение"
Выборгского района Ленинградской области**

(наименование объекта)

Сведения о местоположении границ объекта

3. Сведения о характерных точках части (частей) границы объекта

Обозначение характерных точек границ	Координаты, м		Метод определения координат и средняя квадратическая погрешность положения характерной точки (M _t), м	Описание обозначения точки
	X	Y		
1	2	3	4	5
111	479363.89	1345196.29	Картометрический метод, 2.50	-
112	479359.68	1345198.62	Картометрический метод, 2.50	-
113	479356.89	1345201.42	Картометрический метод, 2.50	-
114	479336.85	1345227.05	Картометрический метод, 2.50	-
115	479307.57	1345272.44	Картометрический метод, 2.50	-
116	479307.83	1345283.70	Картометрический метод, 2.50	-
117	479307.83	1345283.95	Картометрический метод, 2.50	-
118	479307.83	1345283.95	Картометрический метод, 2.50	-
119	479316.67	1345307.65	Картометрический метод, 2.50	-
120	479327.02	1345315.84	Картометрический метод, 2.50	-
121	479339.01	1345320.80	Картометрический метод, 2.50	-
122	479341.73	1345321.92	Картометрический метод, 2.50	-
123	479341.73	1345321.92	Картометрический метод, 2.50	-
124	479333.24	1345352.27	Картометрический метод, 2.50	-
125	479334.35	1345359.88	Картометрический метод, 2.50	-
126	479345.11	1345379.17	Картометрический метод, 2.50	-
127	479349.42	1345399.86	Картометрический метод, 2.50	-
128	479353.58	1345419.85	Картометрический метод, 2.50	-
129	479353.58	1345419.85	Картометрический метод, 2.50	-
130	479362.71	1345414.37	Картометрический метод, 2.50	-
131	479366.86	1345414.08	Картометрический метод, 2.50	-
132	479369.51	1345413.31	Картометрический метод, 2.50	-
133	479372.13	1345413.52	Картометрический метод, 2.50	-
134	479375.69	1345414.70	Картометрический метод, 2.50	-
135	479379.22	1345416.20	Картометрический метод, 2.50	-
136	479383.16	1345418.18	Картометрический метод, 2.50	-
137	479386.87	1345420.63	Картометрический метод, 2.50	-
138	479390.67	1345424.52	Картометрический метод, 2.50	-
139	479392.86	1345429.29	Картометрический метод, 2.50	-
140	479393.80	1345434.72	Картометрический метод, 2.50	-

ОПИСАНИЕ МЕСТОПОЛОЖЕНИЯ ГРАНИЦ**граница поселка Озерки МО "Первомайское сельское поселение"
Выборгского района Ленинградской области**

(наименование объекта)

Сведения о местоположении границ объекта**3. Сведения о характерных точках части (частей) границы объекта**

Обозначение характерных точек границ	Координаты, м		Метод определения координат и средняя квадратическая погрешность положения характерной точки (M _t), м	Описание обозначения точки
	X	Y		
1	2	3	4	5
141	479394.52	1345440.16	Картометрический метод, 2.50	-
142	479395.23	1345447.58	Картометрический метод, 2.50	-
143	479396.08	1345455.00	Картометрический метод, 2.50	-
144	479397.09	1345458.55	Картометрический метод, 2.50	-
145	479399.84	1345463.42	Картометрический метод, 2.50	-
146	479403.55	1345467.81	Картометрический метод, 2.50	-
147	479408.77	1345472.66	Картометрический метод, 2.50	-
148	479409.46	1345473.22	Картометрический метод, 2.50	-
149	479414.34	1345476.94	Картометрический метод, 2.50	-
150	479422.12	1345476.00	Картометрический метод, 2.50	-
151	479430.02	1345475.16	Картометрический метод, 2.50	-
152	479441.13	1345442.83	Картометрический метод, 2.50	-
153	479442.41	1345439.60	Картометрический метод, 2.50	-
154	479449.03	1345422.83	Картометрический метод, 2.50	-
155	479461.91	1345390.22	Картометрический метод, 2.50	-
156	479463.27	1345386.77	Картометрический метод, 2.50	-
157	479524.57	1345405.38	Картометрический метод, 2.50	-
158	479533.12	1345415.52	Картометрический метод, 2.50	-
159	479540.36	1345421.39	Картометрический метод, 2.50	-
160	479541.26	1345422.13	Картометрический метод, 2.50	-
161	479547.44	1345427.14	Картометрический метод, 2.50	-
162	479555.79	1345429.60	Картометрический метод, 2.50	-
163	479562.64	1345431.26	Картометрический метод, 2.50	-
164	479582.69	1345422.27	Картометрический метод, 2.50	-
165	479605.44	1345426.55	Картометрический метод, 2.50	-
166	479605.31	1345448.64	Картометрический метод, 2.50	-
167	479599.48	1345462.71	Картометрический метод, 2.50	-
168	479598.86	1345464.45	Картометрический метод, 2.50	-
169	479597.13	1345469.33	Картометрический метод, 2.50	-
170	479592.37	1345499.33	Картометрический метод, 2.50	-

ОПИСАНИЕ МЕСТОПОЛОЖЕНИЯ ГРАНИЦ**граница поселка Озерки МО "Первомайское сельское поселение"
Выборгского района Ленинградской области**

(наименование объекта)

Сведения о местоположении границ объекта

3. Сведения о характерных точках части (частей) границы объекта

Обозначение характерных точек границ	Координаты, м		Метод определения координат и средняя квадратическая погрешность положения характерной точки (M _t), м	Описание обозначения точки
	X	Y		
1	2	3	4	5
171	479591.15	1345507.02	Картометрический метод, 2.50	-
172	479588.70	1345523.45	Картометрический метод, 2.50	-
173	479595.15	1345552.82	Картометрический метод, 2.50	-
174	479596.72	1345558.96	Картометрический метод, 2.50	-
175	479597.75	1345562.15	Картометрический метод, 2.50	-
176	479607.88	1345593.72	Картометрический метод, 2.50	-
177	479608.05	1345594.24	Картометрический метод, 2.50	-
178	479619.79	1345623.91	Картометрический метод, 2.50	-
179	479629.39	1345647.90	Картометрический метод, 2.50	-
180	479636.35	1345681.36	Картометрический метод, 2.50	-
181	479596.15	1345697.42	Картометрический метод, 2.50	-
182	479567.81	1345715.12	Картометрический метод, 2.50	-
183	479567.73	1345719.51	Картометрический метод, 2.50	-
184	479568.47	1345725.26	Картометрический метод, 2.50	-
185	479570.36	1345732.21	Картометрический метод, 2.50	-
186	479573.65	1345735.74	Картометрический метод, 2.50	-
187	479576.99	1345739.31	Картометрический метод, 2.50	-
188	479578.73	1345742.23	Картометрический метод, 2.50	-
189	479579.95	1345744.26	Картометрический метод, 2.50	-
190	479582.15	1345749.53	Картометрический метод, 2.50	-
191	479583.34	1345754.03	Картометрический метод, 2.50	-
192	479583.29	1345756.27	Картометрический метод, 2.50	-
193	479582.43	1345758.20	Картометрический метод, 2.50	-
194	479578.73	1345762.66	Картометрический метод, 2.50	-
195	479574.96	1345767.05	Картометрический метод, 2.50	-
196	479572.14	1345770.24	Картометрический метод, 2.50	-
197	479569.34	1345773.50	Картометрический метод, 2.50	-
198	479567.20	1345777.04	Картометрический метод, 2.50	-
199	479565.41	1345783.03	Картометрический метод, 2.50	-
200	479565.07	1345784.84	Картометрический метод, 2.50	-

ОПИСАНИЕ МЕСТОПОЛОЖЕНИЯ ГРАНИЦ

**граница поселка Озерки МО "Первомайское сельское поселение"
Выборгского района Ленинградской области**

(наименование объекта)

Сведения о местоположении границ объекта

3. Сведения о характерных точках части (частей) границы объекта

Обозначение характерных точек границ	Координаты, м		Метод определения координат и средняя квадратическая погрешность положения характерной точки (M _t), м	Описание обозначения точки
	X	Y		
1	2	3	4	5
1	479622.83	1345815.56	Картометрический метод, 2.50	-
Часть 2				
201	479770.77	1346318.66	Картометрический метод, 2.50	-
202	479792.77	1346305.32	Картометрический метод, 2.50	-
203	479794.25	1346294.38	Картометрический метод, 2.50	-
204	479803.13	1346226.87	Картометрический метод, 2.50	-
205	479805.65	1346153.43	Картометрический метод, 2.50	-
206	479805.88	1346099.92	Картометрический метод, 2.50	-
207	479805.76	1346087.27	Картометрический метод, 2.50	-
208	479789.52	1346074.44	Картометрический метод, 2.50	-
209	479743.22	1346058.56	Картометрический метод, 2.50	-
210	479730.48	1346049.92	Картометрический метод, 2.50	-
211	479759.93	1346037.86	Картометрический метод, 2.50	-
212	479812.01	1346006.97	Картометрический метод, 2.50	-
213	479845.08	1345980.51	Картометрический метод, 2.50	-
214	479858.31	1345943.47	Картометрический метод, 2.50	-
215	479860.96	1345919.66	Картометрический метод, 2.50	-
216	479849.95	1345896.35	Картометрический метод, 2.50	-
217	479843.46	1345895.63	Картометрический метод, 2.50	-
218	479837.34	1345891.09	Картометрический метод, 2.50	-
219	479832.81	1345886.60	Картометрический метод, 2.50	-
220	479827.21	1345879.41	Картометрический метод, 2.50	-
221	479822.96	1345871.37	Картометрический метод, 2.50	-
222	479821.11	1345864.41	Картометрический метод, 2.50	-
223	479820.29	1345853.57	Картометрический метод, 2.50	-
224	479819.70	1345848.19	Картометрический метод, 2.50	-
225	479818.35	1345842.98	Картометрический метод, 2.50	-
226	479814.07	1345833.37	Картометрический метод, 2.50	-
227	479811.28	1345828.86	Картометрический метод, 2.50	-
228	479807.85	1345824.55	Картометрический метод, 2.50	-

ОПИСАНИЕ МЕСТОПОЛОЖЕНИЯ ГРАНИЦ
граница поселка Озерки МО "Первомайское сельское поселение"
Выборгского района Ленинградской области

(наименование объекта)

Сведения о местоположении границ объекта

3. Сведения о характерных точках части (частей) границы объекта

Обозначение характерных точек границ	Координаты, м		Метод определения координат и средняя квадратическая погрешность положения характерной точки (M _t), м	Описание обозначения точки
	X	Y		
1	2	3	4	5
229	479803.78	1345820.52	Картометрический метод, 2.50	-
230	479797.20	1345815.61	Картометрический метод, 2.50	-
231	479789.79	1345811.83	Картометрический метод, 2.50	-
232	479780.58	1345808.57	Картометрический метод, 2.50	-
233	479771.16	1345807.04	Картометрический метод, 2.50	-
234	479756.97	1345806.97	Картометрический метод, 2.50	-
235	479742.79	1345806.86	Картометрический метод, 2.50	-
236	479733.28	1345806.47	Картометрический метод, 2.50	-
237	479723.80	1345805.93	Картометрический метод, 2.50	-
238	479710.50	1345804.27	Картометрический метод, 2.50	-
239	479697.26	1345802.25	Картометрический метод, 2.50	-
240	479686.92	1345801.18	Картометрический метод, 2.50	-
241	479681.75	1345801.28	Картометрический метод, 2.50	-
242	479676.61	1345802.25	Картометрический метод, 2.50	-
243	479673.87	1345803.54	Картометрический метод, 2.50	-
244	479670.47	1345806.58	Картометрический метод, 2.50	-
245	479667.40	1345810.18	Картометрический метод, 2.50	-
246	479661.62	1345817.30	Картометрический метод, 2.50	-
247	479656.89	1345825.29	Картометрический метод, 2.50	-
248	479654.63	1345832.47	Картометрический метод, 2.50	-
249	479653.94	1345839.67	Картометрический метод, 2.50	-
250	479654.41	1345846.40	Картометрический метод, 2.50	-
251	479655.33	1345849.77	Картометрический метод, 2.50	-
252	479656.89	1345853.12	Картометрический метод, 2.50	-
253	479659.75	1345856.84	Картометрический метод, 2.50	-
254	479664.76	1345861.13	Картометрический метод, 2.50	-
255	479669.42	1345865.66	Картометрический метод, 2.50	-
256	479673.82	1345871.67	Картометрический метод, 2.50	-
257	479677.53	1345878.37	Картометрический метод, 2.50	-
258	479679.50	1345884.73	Картометрический метод, 2.50	-

ОПИСАНИЕ МЕСТОПОЛОЖЕНИЯ ГРАНИЦ**граница поселка Озерки МО "Первомайское сельское поселение"
Выборгского района Ленинградской области**

(наименование объекта)

Сведения о местоположении границ объекта

3. Сведения о характерных точках части (частей) границы объекта

Обозначение характерных точек границ	Координаты, м		Метод определения координат и средняя квадратическая погрешность положения характерной точки (Mt), м	Описание обозначения точки
	X	Y		
1	2	3	4	5
259	479679.93	1345891.09	Картометрический метод, 2.50	-
260	479679.13	1345897.82	Картометрический метод, 2.50	-
261	479677.53	1345904.54	Картометрический метод, 2.50	-
262	479674.61	1345913.32	Картометрический метод, 2.50	-
263	479670.90	1345921.69	Картометрический метод, 2.50	-
264	479667.41	1345926.09	Картометрический метод, 2.50	-
265	479664.08	1345930.53	Картометрический метод, 2.50	-
266	479661.21	1345938.95	Картометрический метод, 2.50	-
267	479658.55	1345947.49	Картометрический метод, 2.50	-
268	479655.33	1345957.05	Картометрический метод, 2.50	-
269	479653.22	1345961.72	Картометрический метод, 2.50	-
270	479650.08	1345966.29	Картометрический метод, 2.50	-
271	479647.53	1345968.68	Картометрический метод, 2.50	-
272	479643.12	1345970.80	Картометрический метод, 2.50	-
273	479638.47	1345971.09	Картометрический метод, 2.50	-
274	479633.94	1345970.29	Картометрический метод, 2.50	-
275	479629.43	1345969.25	Картометрический метод, 2.50	-
276	479621.85	1345967.29	Картометрический метод, 2.50	-
277	479614.32	1345965.19	Картометрический метод, 2.50	-
278	479604.86	1345961.52	Картометрический метод, 2.50	-
279	479595.88	1345956.34	Картометрический метод, 2.50	-
280	479590.50	1345951.59	Картометрический метод, 2.50	-
281	479586.66	1345945.46	Картометрический метод, 2.50	-
282	479584.23	1345937.80	Картометрический метод, 2.50	-
283	479515.81	1345945.61	Картометрический метод, 2.50	-
284	479515.43	1345946.39	Картометрический метод, 2.50	-
285	479513.28	1345952.17	Картометрический метод, 2.50	-
286	479513.17	1345952.52	Картометрический метод, 2.50	-
287	479511.19	1345958.74	Картометрический метод, 2.50	-
288	479510.76	1345962.22	Картометрический метод, 2.50	-

ОПИСАНИЕ МЕСТОПОЛОЖЕНИЯ ГРАНИЦ
граница поселка Озерки МО "Первомайское сельское поселение"
Выборгского района Ленинградской области

(наименование объекта)

Сведения о местоположении границ объекта

3. Сведения о характерных точках части (частей) границы объекта

Обозначение характерных точек границ	Координаты, м		Метод определения координат и средняя квадратическая погрешность положения характерной точки (Мт), м	Описание обозначения точки
	X	Y		
1	2	3	4	5
289	479510.18	1345965.74	Картометрический метод, 2.50	-
290	479509.75	1345966.61	Картометрический метод, 2.50	-
291	479508.25	1345968.32	Картометрический метод, 2.50	-
292	479505.48	1345970.07	Картометрический метод, 2.50	-
293	479503.57	1345970.38	Картометрический метод, 2.50	-
294	479500.56	1345969.76	Картометрический метод, 2.50	-
295	479497.73	1345969.98	Картометрический метод, 2.50	-
296	479494.11	1345972.43	Картометрический метод, 2.50	-
297	479491.00	1345975.60	Картометрический метод, 2.50	-
298	479483.13	1345986.89	Картометрический метод, 2.50	-
299	479476.45	1345998.92	Картометрический метод, 2.50	-
300	479472.22	1346008.90	Картометрический метод, 2.50	-
301	479469.44	1346019.01	Картометрический метод, 2.50	-
302	479469.39	1346024.26	Картометрический метод, 2.50	-
303	479504.71	1346037.21	Картометрический метод, 2.50	-
304	479517.55	1346069.55	Картометрический метод, 2.50	-
305	479517.55	1346069.55	Картометрический метод, 2.50	-
306	479565.00	1346090.00	Картометрический метод, 2.50	-
307	479573.83	1346052.50	Картометрический метод, 2.50	-
308	479582.44	1346046.48	Картометрический метод, 2.50	-
309	479594.12	1346046.53	Картометрический метод, 2.50	-
310	479596.82	1346058.27	Картометрический метод, 2.50	-
311	479605.80	1346085.26	Картометрический метод, 2.50	-
312	479614.60	1346093.37	Картометрический метод, 2.50	-
313	479632.62	1346100.90	Картометрический метод, 2.50	-
314	479648.49	1346096.66	Картометрический метод, 2.50	-
315	479660.14	1346085.02	Картометрический метод, 2.50	-
316	479672.84	1346077.61	Картометрический метод, 2.50	-
317	479686.59	1346083.96	Картометрический метод, 2.50	-
318	479701.41	1346083.96	Картометрический метод, 2.50	-

ОПИСАНИЕ МЕСТОПОЛОЖЕНИЯ ГРАНИЦ
граница поселка Озерки МО "Первомайское сельское поселение"
Выборгского района Ленинградской области

(наименование объекта)

Сведения о местоположении границ объекта

3. Сведения о характерных точках части (частей) границы объекта

Обозначение характерных точек границ	Координаты, м		Метод определения координат и средняя квадратическая погрешность положения характерной точки (M _t), м	Описание обозначения точки
	X	Y		
1	2	3	4	5
319	479726.81	1346060.68	Картометрический метод, 2.50	-
320	479733.16	1346070.20	Картометрический метод, 2.50	-
321	479713.93	1346216.80	Картометрический метод, 2.50	-
322	479720.62	1346290.13	Картометрический метод, 2.50	-
323	479736.69	1346303.64	Картометрический метод, 2.50	-
324	479745.80	1346307.66	Картометрический метод, 2.50	-
201	479770.77	1346318.66	Картометрический метод, 2.50	-
Часть 3				
325	479302.67	1345368.87	Картометрический метод, 2.50	-
326	479304.67	1345346.26	Картометрический метод, 2.50	-
327	479309.20	1345318.29	Картометрический метод, 2.50	-
328	479311.85	1345311.80	Картометрический метод, 2.50	-
329	479299.09	1345287.85	Картометрический метод, 2.50	-
330	479282.51	1345278.95	Картометрический метод, 2.50	-
331	479287.36	1345267.53	Картометрический метод, 2.50	-
332	479259.03	1345253.28	Картометрический метод, 2.50	-
333	479236.33	1345287.83	Картометрический метод, 2.50	-
334	479205.51	1345343.05	Картометрический метод, 2.50	-
325	479302.67	1345368.87	Картометрический метод, 2.50	-
Часть 4				
335	478989.79	1346496.39	Картометрический метод, 2.50	-
336	479057.69	1346480.64	Картометрический метод, 2.50	-
337	479050.07	1346463.29	Картометрический метод, 2.50	-
338	479032.47	1346449.11	Картометрический метод, 2.50	-
339	478984.82	1346474.71	Картометрический метод, 2.50	-
340	478988.04	1346488.80	Картометрический метод, 2.50	-
335	478989.79	1346496.39	Картометрический метод, 2.50	-
Часть 5				
341	479300.76	1345263.22	Картометрический метод, 2.50	-
342	479349.80	1345201.20	Картометрический метод, 2.50	-

ОПИСАНИЕ МЕСТОПОЛОЖЕНИЯ ГРАНИЦ

**граница поселка Озерки МО "Первомайское сельское поселение"
Выборгского района Ленинградской области**

(наименование объекта)

Сведения о местоположении границ объекта**3. Сведения о характерных точках части (частей) границы объекта**

Обозначение характерных точек границ	Координаты, м		Метод определения координат и средняя квадратическая погрешность положения характерной точки (Mt), м	Описание обозначения точки
	X	Y		
1	2	3	4	5
343	479337.86	1345192.12	Картометрический метод, 2.50	-
344	479287.65	1345255.61	Картометрический метод, 2.50	-
345	479291.68	1345257.95	Картометрический метод, 2.50	-
341	479300.76	1345263.22	Картометрический метод, 2.50	-

ОПИСАНИЕ МЕСТОПОЛОЖЕНИЯ ГРАНИЦ

**граница поселка Озерки МО "Первомайское сельское поселение"
Выборгского района Ленинградской области**

(наименование объекта)

Сведения о местоположении измененных (уточненных) границ объекта

1. Система координат -

2. Сведения о характерных точках границ объекта

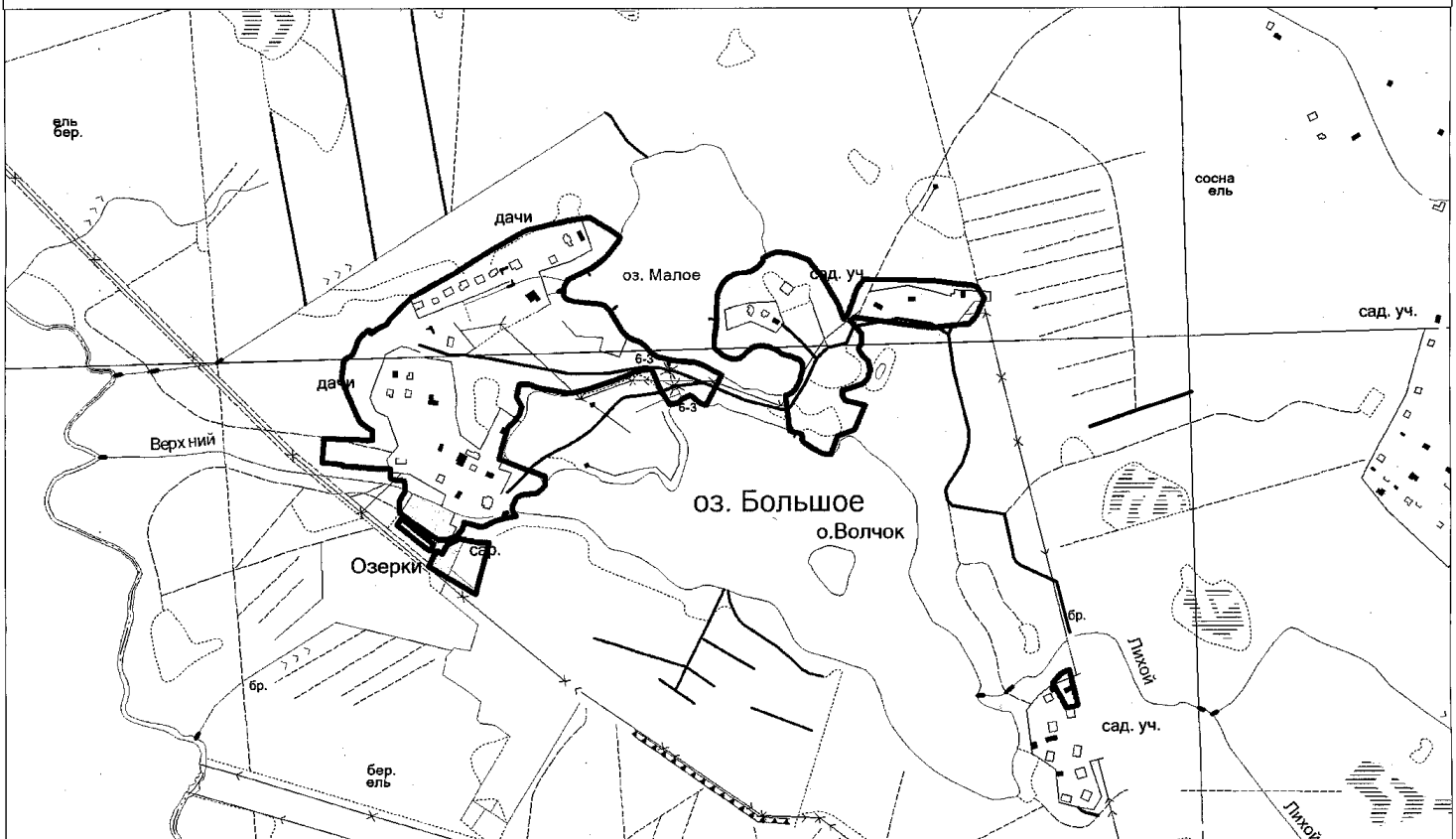
Обозначение характерных точек границ	Существующие координаты, м		Измененные (уточненные) координаты, м		Метод определения координат и средняя квадратическая погрешность положения характерной точки (M _t), м	Описание обозначения точки
	X	Y	X	Y		
1	2	3	4	5	6	7
-	-	-	-	-	-	-

3. Сведения о характерных точках части (частей) границы объекта

Обозначение характерных точек границ	Существующие координаты, м		Измененные (уточненные) координаты, м		Метод определения координат и средняя квадратическая погрешность положения характерной точки (M _t), м	Описание обозначения точки
	X	Y	X	Y		
1	2	3	4	5	6	7
-	-	-	-	-	-	-

ОПИСАНИЕ МЕСТОПОЛОЖЕНИЯ ГРАНИЦ
поселка Озерки МО "Первомайское сельское поселение" Выборгского района Ленинградской области

План границ объекта



ФОРМА
текстового описания местоположения границ
населенных пунктов, территориальных зон

Прохождение границы		Описание прохождения границы
от точки	до точки	
1	2	3
1	2	-
2	3	-
3	4	-
4	5	-
5	6	-
6	7	-
7	8	-
8	9	-
9	10	-
10	11	-
11	12	-
12	13	-
13	14	-
14	15	-
15	16	-
16	17	-
17	18	-
18	19	-
19	20	-
20	21	-
21	22	-
22	23	-
23	24	-
24	25	-
25	26	-
26	27	-
27	28	-
28	29	-
29	30	-
30	31	-
31	32	-
32	33	-
33	34	-
34	35	-
35	36	-
36	37	-

ФОРМА
текстового описания местоположения границ
населенных пунктов, территориальных зон

Прохождение границы		Описание прохождения границы
от точки	до точки	
1	2	3
37	38	-
38	39	-
39	40	-
40	41	-
41	42	-
42	43	-
43	44	-
44	45	-
45	46	-
46	47	-
47	48	-
48	49	-
49	50	-
50	51	-
51	52	-
52	53	-
53	54	-
54	55	-
55	56	-
56	57	-
57	58	-
58	59	-
59	60	-
60	61	-
61	62	-
62	63	-
63	64	-
64	65	-
65	66	-
66	67	-
67	68	-
68	69	-
69	70	-
70	71	-
71	72	-
72	73	-

ФОРМА
текстового описания местоположения границ
населенных пунктов, территориальных зон

Прохождение границы		Описание прохождения границы
от точки	до точки	
1	2	3
73	74	-
74	75	-
75	76	-
76	77	-
77	78	-
78	79	-
79	80	-
80	81	-
81	82	-
82	83	-
83	84	-
84	85	-
85	86	-
86	87	-
87	88	-
88	89	-
89	90	-
90	91	-
91	92	-
92	93	-
93	94	-
94	95	-
95	96	-
96	97	-
97	98	-
98	99	-
99	100	-
100	101	-
101	102	-
102	103	-
103	104	-
104	105	-
105	106	-
106	107	-
107	108	-
108	109	-

ФОРМА
текстового описания местоположения границ
населенных пунктов, территориальных зон

Прохождение границы		Описание прохождения границы
от точки	до точки	
1	2	3
109	110	-
110	111	-
111	112	-
112	113	-
113	114	-
114	115	-
115	116	-
116	117	-
117	118	-
118	119	-
119	120	-
120	121	-
121	122	-
122	123	-
123	124	-
124	125	-
125	126	-
126	127	-
127	128	-
128	129	-
129	130	-
130	131	-
131	132	-
132	133	-
133	134	-
134	135	-
135	136	-
136	137	-
137	138	-
138	139	-
139	140	-
140	141	-
141	142	-
142	143	-
143	144	-
144	145	-

ФОРМА
текстового описания местоположения границ
населенных пунктов, территориальных зон

Прохождение границы		Описание прохождения границы
от точки	до точки	
1	2	3
145	146	-
146	147	-
147	148	-
148	149	-
149	150	-
150	151	-
151	152	-
152	153	-
153	154	-
154	155	-
155	156	-
156	157	-
157	158	-
158	159	-
159	160	-
160	161	-
161	162	-
162	163	-
163	164	-
164	165	-
165	166	-
166	167	-
167	168	-
168	169	-
169	170	-
170	171	-
171	172	-
172	173	-
173	174	-
174	175	-
175	176	-
176	177	-
177	178	-
178	179	-
179	180	-
180	181	-

ФОРМА
текстового описания местоположения границ
населенных пунктов, территориальных зон

Прохождение границы		Описание прохождения границы
от точки	до точки	
1	2	3
181	182	-
182	183	-
183	184	-
184	185	-
185	186	-
186	187	-
187	188	-
188	189	-
189	190	-
190	191	-
191	192	-
192	193	-
193	194	-
194	195	-
195	196	-
196	197	-
197	198	-
198	199	-
199	200	-
200	1	-
201	202	-
202	203	-
203	204	-
204	205	-
205	206	-
206	207	-
207	208	-
208	209	-
209	210	-
210	211	-
211	212	-
212	213	-
213	214	-
214	215	-
215	216	-
216	217	-

ФОРМА
текстового описания местоположения границ
населенных пунктов, территориальных зон

Прохождение границы		Описание прохождения границы
от точки	до точки	
1	2	3
217	218	-
218	219	-
219	220	-
220	221	-
221	222	-
222	223	-
223	224	-
224	225	-
225	226	-
226	227	-
227	228	-
228	229	-
229	230	-
230	231	-
231	232	-
232	233	-
233	234	-
234	235	-
235	236	-
236	237	-
237	238	-
238	239	-
239	240	-
240	241	-
241	242	-
242	243	-
243	244	-
244	245	-
245	246	-
246	247	-
247	248	-
248	249	-
249	250	-
250	251	-
251	252	-
252	253	-

ФОРМА
текстового описания местоположения границ
населенных пунктов, территориальных зон

Прохождение границы		Описание прохождения границы
от точки	до точки	
1	2	3
253	254	-
254	255	-
255	256	-
256	257	-
257	258	-
258	259	-
259	260	-
260	261	-
261	262	-
262	263	-
263	264	-
264	265	-
265	266	-
266	267	-
267	268	-
268	269	-
269	270	-
270	271	-
271	272	-
272	273	-
273	274	-
274	275	-
275	276	-
276	277	-
277	278	-
278	279	-
279	280	-
280	281	-
281	282	-
282	283	-
283	284	-
284	285	-
285	286	-
286	287	-
287	288	-
288	289	-

ФОРМА
текстового описания местоположения границ
населенных пунктов, территориальных зон

Прохождение границы		Описание прохождения границы
от точки	до точки	
1	2	3
289	290	-
290	291	-
291	292	-
292	293	-
293	294	-
294	295	-
295	296	-
296	297	-
297	298	-
298	299	-
299	300	-
300	301	-
301	302	-
302	303	-
303	304	-
304	305	-
305	306	-
306	307	-
307	308	-
308	309	-
309	310	-
310	311	-
311	312	-
312	313	-
313	314	-
314	315	-
315	316	-
316	317	-
317	318	-
318	319	-
319	320	-
320	321	-
321	322	-
322	323	-
323	324	-
324	201	-

ФОРМА
текстового описания местоположения границ
населенных пунктов, территориальных зон

Прохождение границы		Описание прохождения границы
от точки	до точки	
1	2	3
325	326	-
326	327	-
327	328	-
328	329	-
329	330	-
330	331	-
331	332	-
332	333	-
333	334	-
334	325	-
335	336	-
336	337	-
337	338	-
338	339	-
339	340	-
340	335	-
341	342	-
342	343	-
343	344	-
344	345	-
345	341	-

ОПИСАНИЕ МЕСТОПОЛОЖЕНИЯ ГРАНИЦ
поселка Кировское МО "Первомайское сельское поселение" Выборгского
района Ленинградской области

(наименование объекта, местоположение границ которого описано (далее - объект))

Сведения об объекте

№ п/п	Характеристики объекта	Описание характеристик
1	2	3
1.	Местоположение объекта	Ленинградская область, район Выборгский, МО «Первомайское сельское поселение», п.Кировское
2.	Площадь объекта +/- величина погрешности определения площади (P +/- Дельта P)	394538 +/- 5496 м ²
3.	Иные характеристики объекта	-

ОПИСАНИЕ МЕСТОПОЛОЖЕНИЯ ГРАНИЦ
поселка Кировское МО "Первомайское сельское поселение" Выборгского
района Ленинградской области

(наименование объекта)

Сведения о местоположении границ объекта

1. Система координат МСК кадастрового округа ID1

2. Сведения о характерных точках границ объекта

Обозначение характерных точек границ	Координаты, м		Метод определения координат и средняя квадратическая погрешность положения характерной точки (Мт), м	Описание обозначения точки
	X	Y		
1	2	3	4	5
-	-	-	-	-

3. Сведения о характерных точках части (частей) границы объекта

Обозначение характерных точек границ	Координаты, м		Метод определения координат и средняя квадратическая погрешность положения характерной точки (Мт), м	Описание обозначения точки
	X	Y		
1	2	3	4	5
Часть 1				
1	492634.30	1357982.65	Картометрический метод, 2.50	-
2	492632.88	1357982.40	Картометрический метод, 2.50	-
3	492595.47	1357974.86	Картометрический метод, 2.50	-
4	492551.18	1357952.22	Картометрический метод, 2.50	-
5	492545.16	1357942.88	Картометрический метод, 2.50	-
6	492542.05	1357931.61	Картометрический метод, 2.50	-
7	492541.68	1357930.27	Картометрический метод, 2.50	-
8	492542.09	1357928.46	Картометрический метод, 2.50	-
9	492543.65	1357921.56	Картометрический метод, 2.50	-
10	492546.49	1357908.99	Картометрический метод, 2.50	-
11	492557.24	1357893.20	Картометрический метод, 2.50	-
12	492563.65	1357887.71	Картометрический метод, 2.50	-
13	492585.39	1357888.62	Картометрический метод, 2.50	-
14	492594.77	1357879.70	Картометрический метод, 2.50	-
15	492622.45	1357835.08	Картометрический метод, 2.50	-
16	492633.15	1357821.22	Картометрический метод, 2.50	-
17	492637.93	1357820.22	Картометрический метод, 2.50	-
18	492643.43	1357819.06	Картометрический метод, 2.50	-
19	492661.12	1357820.44	Картометрический метод, 2.50	-
20	492677.60	1357829.82	Картометрический метод, 2.50	-

ОПИСАНИЕ МЕСТОПОЛОЖЕНИЯ ГРАНИЦ
поселка Кировское МО "Первомайское сельское поселение" Выборгского
района Ленинградской области

(наименование объекта)

Сведения о местоположении границ объекта

3. Сведения о характерных точках части (частей) границы объекта

Обозначение характерных точек границ	Координаты, м		Метод определения координат и средняя квадратическая погрешность положения характерной точки (M _t), м	Описание обозначения точки
	X	Y		
1	2	3	4	5
21	492681.26	1357831.28	Картометрический метод, 2.50	-
22	492692.84	1357835.88	Картометрический метод, 2.50	-
23	492700.02	1357838.74	Картометрический метод, 2.50	-
24	492700.63	1357838.72	Картометрический метод, 2.50	-
25	492726.24	1357837.73	Картометрический метод, 2.50	-
26	492729.54	1357837.60	Картометрический метод, 2.50	-
27	492740.39	1357827.30	Картометрический метод, 2.50	-
28	492742.58	1357825.21	Картометрический метод, 2.50	-
29	492743.04	1357824.78	Картометрический метод, 2.50	-
30	492744.70	1357820.74	Картометрический метод, 2.50	-
31	492765.69	1357769.64	Картометрический метод, 2.50	-
32	492764.78	1357759.34	Картометрический метод, 2.50	-
33	492760.86	1357751.91	Картометрический метод, 2.50	-
34	492755.86	1357742.41	Картометрический метод, 2.50	-
35	492748.30	1357731.88	Картометрический метод, 2.50	-
36	492737.37	1357733.39	Картометрический метод, 2.50	-
37	492733.43	1357733.94	Картометрический метод, 2.50	-
38	492733.38	1357734.65	Картометрический метод, 2.50	-
39	492733.23	1357736.77	Картометрический метод, 2.50	-
40	492732.29	1357750.19	Картометрический метод, 2.50	-
41	492729.77	1357772.16	Картометрический метод, 2.50	-
42	492717.67	1357788.41	Картометрический метод, 2.50	-
43	492698.25	1357798.29	Картометрический метод, 2.50	-
44	492676.69	1357805.46	Картометрический метод, 2.50	-
45	492671.99	1357807.02	Картометрический метод, 2.50	-
46	492654.85	1357801.37	Картометрический метод, 2.50	-
47	492632.01	1357787.94	Картометрический метод, 2.50	-
48	492621.57	1357768.52	Картометрический метод, 2.50	-
49	492619.45	1357764.57	Картометрический метод, 2.50	-
50	492618.31	1357757.35	Картометрический метод, 2.50	-

ОПИСАНИЕ МЕСТОПОЛОЖЕНИЯ ГРАНИЦ
поселка Кировское МО "Первомайское сельское поселение" Выборгского
района Ленинградской области

(наименование объекта)

Сведения о местоположении границ объекта

3. Сведения о характерных точках части (частей) границы объекта

Обозначение характерных точек границ	Координаты, м		Метод определения координат и средняя квадратическая погрешность положения характерной точки (M _t), м	Описание обозначения точки
	X	Y		
1	2	3	4	5
51	492614.90	1357735.77	Картометрический метод, 2.50	-
52	492616.01	1357706.87	Картометрический метод, 2.50	-
53	492618.12	1357685.34	Картометрический метод, 2.50	-
54	492618.56	1357680.86	Картометрический метод, 2.50	-
55	492626.57	1357674.91	Картометрический метод, 2.50	-
56	492641.22	1357669.87	Картометрический метод, 2.50	-
57	492644.72	1357669.90	Картометрический метод, 2.50	-
58	492655.21	1357670.01	Картометрический метод, 2.50	-
59	492660.36	1357670.06	Картометрический метод, 2.50	-
60	492664.10	1357670.10	Картометрический метод, 2.50	-
61	492674.40	1357664.38	Картометрический метод, 2.50	-
62	492683.09	1357657.06	Картометрический метод, 2.50	-
63	492683.85	1357655.24	Картометрический метод, 2.50	-
64	492685.81	1357650.56	Картометрический метод, 2.50	-
65	492687.21	1357647.22	Картометрический метод, 2.50	-
66	492686.96	1357642.66	Картометрический метод, 2.50	-
67	492686.87	1357640.88	Картометрический метод, 2.50	-
68	492686.75	1357638.75	Картометрический метод, 2.50	-
69	492682.17	1357635.29	Картометрический метод, 2.50	-
70	492681.54	1357634.82	Картометрический метод, 2.50	-
71	492677.91	1357632.08	Картометрический метод, 2.50	-
72	492675.54	1357630.29	Картометрический метод, 2.50	-
73	492672.57	1357630.55	Картометрический метод, 2.50	-
74	492659.75	1357631.66	Картометрический метод, 2.50	-
75	492618.01	1357650.50	Картометрический метод, 2.50	-
76	492605.52	1357656.14	Картометрический метод, 2.50	-
77	492605.23	1357663.25	Картометрический метод, 2.50	-
78	492604.84	1357672.62	Картометрический метод, 2.50	-
79	492601.40	1357688.18	Картометрический метод, 2.50	-
80	492599.50	1357689.73	Картометрический метод, 2.50	-

ОПИСАНИЕ МЕСТОПОЛОЖЕНИЯ ГРАНИЦ
поселка Кировское МО "Первомайское сельское поселение" Выборгского
района Ленинградской области

(наименование объекта)

Сведения о местоположении границ объекта

3. Сведения о характерных точках части (частей) границы объекта

Обозначение характерных точек границ	Координаты, м		Метод определения координат и средняя квадратическая погрешность положения характерной точки (M _t), м	Описание обозначения точки
	X	Y		
1	2	3	4	5
81	492590.42	1357697.10	Картометрический метод, 2.50	-
82	492588.57	1357701.68	Картометрический метод, 2.50	-
83	492585.18	1357710.03	Картометрический метод, 2.50	-
84	492580.88	1357710.69	Картометрический метод, 2.50	-
85	492573.94	1357711.75	Картометрический метод, 2.50	-
86	492563.24	1357712.90	Картометрический метод, 2.50	-
87	492535.73	1357715.87	Картометрический метод, 2.50	-
88	492525.12	1357713.11	Картометрический метод, 2.50	-
89	492524.29	1357712.89	Картометрический метод, 2.50	-
90	492522.69	1357702.59	Картометрический метод, 2.50	-
91	492522.17	1357702.57	Картометрический метод, 2.50	-
92	492509.51	1357702.04	Картометрический метод, 2.50	-
93	492504.09	1357701.82	Картометрический метод, 2.50	-
94	492503.79	1357702.10	Картометрический метод, 2.50	-
95	492496.09	1357709.54	Картометрический метод, 2.50	-
96	492484.88	1357695.91	Картометрический метод, 2.50	-
97	492458.23	1357718.57	Картометрический метод, 2.50	-
98	492458.23	1357718.57	Картометрический метод, 2.50	-
99	492455.23	1357721.12	Картометрический метод, 2.50	-
100	492430.65	1357692.21	Картометрический метод, 2.50	-
101	492430.26	1357691.75	Картометрический метод, 2.50	-
102	492433.24	1357689.22	Картометрический метод, 2.50	-
103	492426.59	1357687.26	Картометрический метод, 2.50	-
104	492423.31	1357688.30	Картометрический метод, 2.50	-
105	492410.38	1357692.38	Картометрический метод, 2.50	-
106	492402.91	1357683.75	Картометрический метод, 2.50	-
107	492387.42	1357665.85	Картометрический метод, 2.50	-
108	492460.65	1357555.91	Картометрический метод, 2.50	-
109	492479.73	1357532.76	Картометрический метод, 2.50	-
110	492426.78	1357477.45	Картометрический метод, 2.50	-

ОПИСАНИЕ МЕСТОПОЛОЖЕНИЯ ГРАНИЦ
поселка Кировское МО "Первомайское сельское поселение" Выборгского
района Ленинградской области

(наименование объекта)

Сведения о местоположении границ объекта

3. Сведения о характерных точках части (частей) границы объекта

Обозначение характерных точек границ	Координаты, м		Метод определения координат и средняя квадратическая погрешность положения характерной точки (M _t), м	Описание обозначения точки
	X	Y		
1	2	3	4	5
111	492400.85	1357458.77	Картометрический метод, 2.50	-
112	492350.16	1357424.89	Картометрический метод, 2.50	-
113	492243.33	1357390.95	Картометрический метод, 2.50	-
114	492124.23	1357301.84	Картометрический метод, 2.50	-
115	492112.15	1357290.71	Картометрический метод, 2.50	-
116	492103.80	1357286.06	Картометрический метод, 2.50	-
117	492060.10	1357261.74	Картометрический метод, 2.50	-
118	491992.50	1357219.50	Картометрический метод, 2.50	-
119	491958.86	1357235.96	Картометрический метод, 2.50	-
120	491946.00	1357233.25	Картометрический метод, 2.50	-
121	491939.59	1357226.85	Картометрический метод, 2.50	-
122	491941.98	1357223.08	Картометрический метод, 2.50	-
123	491938.19	1357210.26	Картометрический метод, 2.50	-
124	491940.70	1357177.91	Картометрический метод, 2.50	-
125	491911.89	1357161.48	Картометрический метод, 2.50	-
126	491909.88	1357160.81	Картометрический метод, 2.50	-
127	491905.96	1357159.50	Картометрический метод, 2.50	-
128	491870.29	1357147.53	Картометрический метод, 2.50	-
129	491859.22	1357139.10	Картометрический метод, 2.50	-
130	491853.69	1357127.79	Картометрический метод, 2.50	-
131	491858.97	1357062.76	Картометрический метод, 2.50	-
132	491871.60	1357055.91	Картометрический метод, 2.50	-
133	491912.38	1357064.13	Картометрический метод, 2.50	-
134	491974.81	1357076.71	Картометрический метод, 2.50	-
135	491994.43	1357094.42	Картометрический метод, 2.50	-
136	491999.37	1357090.37	Картометрический метод, 2.50	-
137	492003.42	1357087.05	Картометрический метод, 2.50	-
138	492013.05	1357079.16	Картометрический метод, 2.50	-
139	492013.00	1357075.72	Картометрический метод, 2.50	-
140	492014.09	1357076.73	Картометрический метод, 2.50	-

ОПИСАНИЕ МЕСТОПОЛОЖЕНИЯ ГРАНИЦ
поселка Кировское МО "Первомайское сельское поселение" Выборгского
района Ленинградской области

(наименование объекта)

Сведения о местоположении границ объекта

3. Сведения о характерных точках части (частей) границы объекта

Обозначение характерных точек границ	Координаты, м		Метод определения координат и средняя квадратическая погрешность положения характерной точки (Мт), м	Описание обозначения точки
	X	Y		
1	2	3	4	5
141	492036.47	1357095.51	Картометрический метод, 2.50	-
142	492075.73	1357095.70	Картометрический метод, 2.50	-
143	492062.83	1357075.43	Картометрический метод, 2.50	-
144	492051.96	1357053.96	Картометрический метод, 2.50	-
145	492046.09	1357039.99	Картометрический метод, 2.50	-
146	492020.01	1357055.19	Картометрический метод, 2.50	-
147	491998.78	1357038.42	Картометрический метод, 2.50	-
148	491971.67	1357002.04	Картометрический метод, 2.50	-
149	492001.82	1356957.81	Картометрический метод, 2.50	-
150	492000.82	1356955.46	Картометрический метод, 2.50	-
151	492007.61	1356948.58	Картометрический метод, 2.50	-
152	491988.40	1356905.63	Картометрический метод, 2.50	-
153	491994.78	1356880.10	Картометрический метод, 2.50	-
154	492025.11	1356889.71	Картометрический метод, 2.50	-
155	492097.50	1356914.43	Картометрический метод, 2.50	-
156	492078.91	1356954.26	Картометрический метод, 2.50	-
157	492099.44	1356971.40	Картометрический метод, 2.50	-
158	492098.35	1356982.87	Картометрический метод, 2.50	-
159	492078.92	1357006.13	Картометрический метод, 2.50	-
160	492080.68	1357007.14	Картометрический метод, 2.50	-
161	492080.70	1357007.13	Картометрический метод, 2.50	-
162	492103.46	1357018.75	Картометрический метод, 2.50	-
163	492112.35	1357008.11	Картометрический метод, 2.50	-
164	492145.48	1357033.31	Картометрический метод, 2.50	-
165	492144.08	1357036.90	Картометрический метод, 2.50	-
166	492152.47	1357043.40	Картометрический метод, 2.50	-
167	492260.31	1357087.80	Картометрический метод, 2.50	-
168	492272.99	1357103.66	Картометрический метод, 2.50	-
169	492279.34	1357130.09	Картометрический метод, 2.50	-
170	492287.79	1357152.30	Картометрический метод, 2.50	-

ОПИСАНИЕ МЕСТОПОЛОЖЕНИЯ ГРАНИЦ
поселка Кировское МО "Первомайское сельское поселение" Выборгского
района Ленинградской области

(наименование объекта)

Сведения о местоположении границ объекта

3. Сведения о характерных точках части (частей) границы объекта

Обозначение характерных точек границ	Координаты, м		Метод определения координат и средняя квадратическая погрешность положения характерной точки (Мп), м	Описание обозначения точки
	X	Y		
1	2	3	4	5
171	492439.29	1357245.59	Картометрический метод, 2.50	-
172	492441.88	1357241.71	Картометрический метод, 2.50	-
173	492460.16	1357254.82	Картометрический метод, 2.50	-
174	492494.64	1357279.86	Картометрический метод, 2.50	-
175	492492.82	1357282.60	Картометрический метод, 2.50	-
176	492501.78	1357288.51	Картометрический метод, 2.50	-
177	492507.13	1357291.83	Картометрический метод, 2.50	-
178	492508.34	1357289.79	Картометрический метод, 2.50	-
179	492525.39	1357302.15	Картометрический метод, 2.50	-
180	492532.17	1357307.35	Картометрический метод, 2.50	-
181	492595.36	1357346.51	Картометрический метод, 2.50	-
182	492596.20	1357345.33	Картометрический метод, 2.50	-
183	492612.25	1357355.29	Картометрический метод, 2.50	-
184	492611.26	1357356.78	Картометрический метод, 2.50	-
185	492717.22	1357430.62	Картометрический метод, 2.50	-
186	492753.60	1357457.34	Картометрический метод, 2.50	-
187	492821.89	1357515.25	Картометрический метод, 2.50	-
188	492843.43	1357535.29	Картометрический метод, 2.50	-
189	492860.37	1357543.20	Картометрический метод, 2.50	-
190	492861.05	1357544.87	Картометрический метод, 2.50	-
191	492862.15	1357546.23	Картометрический метод, 2.50	-
192	492865.95	1357563.19	Картометрический метод, 2.50	-
193	492890.35	1357599.22	Картометрический метод, 2.50	-
194	492893.85	1357611.74	Картометрический метод, 2.50	-
195	492891.61	1357639.08	Картометрический метод, 2.50	-
196	492881.01	1357656.93	Картометрический метод, 2.50	-
197	492874.88	1357675.34	Картометрический метод, 2.50	-
198	492887.71	1357692.09	Картометрический метод, 2.50	-
199	492916.45	1357737.39	Картометрический метод, 2.50	-
200	492916.61	1357740.53	Картометрический метод, 2.50	-

ОПИСАНИЕ МЕСТОПОЛОЖЕНИЯ ГРАНИЦ
поселка Кировское МО "Первомайское сельское поселение" Выборгского
района Ленинградской области

(наименование объекта)

Сведения о местоположении границ объекта

3. Сведения о характерных точках части (частей) границы объекта

Обозначение характерных точек границ	Координаты, м		Метод определения координат и средняя квадратическая погрешность положения характерной точки (M _t), м	Описание обозначения точки
	X	Y		
1	2	3	4	5
201	492916.09	1357751.94	Картометрический метод, 2.50	-
202	492913.69	1357766.30	Картометрический метод, 2.50	-
203	492912.73	1357767.54	Картометрический метод, 2.50	-
204	492908.69	1357772.77	Картометрический метод, 2.50	-
205	492911.06	1357775.21	Картометрический метод, 2.50	-
206	492901.27	1357777.76	Картометрический метод, 2.50	-
207	492897.10	1357774.01	Картометрический метод, 2.50	-
208	492890.81	1357775.67	Картометрический метод, 2.50	-
209	492889.56	1357776.77	Картометрический метод, 2.50	-
210	492880.06	1357785.11	Картометрический метод, 2.50	-
211	492879.81	1357785.33	Картометрический метод, 2.50	-
212	492878.25	1357786.70	Картометрический метод, 2.50	-
213	492874.47	1357795.86	Картометрический метод, 2.50	-
214	492871.40	1357803.30	Картометрический метод, 2.50	-
215	492870.79	1357806.96	Картометрический метод, 2.50	-
216	492865.69	1357837.65	Картометрический метод, 2.50	-
217	492863.41	1357857.61	Картометрический метод, 2.50	-
218	492861.28	1357861.77	Картометрический метод, 2.50	-
219	492854.78	1357874.49	Картометрический метод, 2.50	-
220	492831.82	1357890.99	Картометрический метод, 2.50	-
221	492820.34	1357902.47	Картометрический метод, 2.50	-
222	492814.80	1357909.28	Картометрический метод, 2.50	-
223	492807.45	1357918.31	Картометрический метод, 2.50	-
224	492807.45	1357941.60	Картометрический метод, 2.50	-
225	492807.45	1357950.48	Картометрический метод, 2.50	-
226	492807.98	1357952.88	Картометрический метод, 2.50	-
227	492808.61	1357955.75	Картометрический метод, 2.50	-
228	492810.30	1357963.45	Картометрический метод, 2.50	-
229	492807.89	1357966.26	Картометрический метод, 2.50	-
230	492801.69	1357973.49	Картометрический метод, 2.50	-

ОПИСАНИЕ МЕСТОПОЛОЖЕНИЯ ГРАНИЦ
поселка Кировское МО "Первомайское сельское поселение" Выборгского
района Ленинградской области

(наименование объекта)

Сведения о местоположении границ объекта

3. Сведения о характерных точках части (частей) границы объекта

Обозначение характерных точек границ	Координаты, м		Метод определения координат и средняя квадратическая погрешность положения характерной точки (Mt), м	Описание обозначения точки
	X	Y		
1	2	3	4	5
231	492765.10	1357977.08	Картометрический метод, 2.50	-
232	492712.60	1357979.32	Картометрический метод, 2.50	-
233	492667.10	1357981.25	Картометрический метод, 2.50	-
234	492636.55	1357982.55	Картометрический метод, 2.50	-
1	492634.30	1357982.65	Картометрический метод, 2.50	-
Часть 2				
235	492925.53	1358356.10	Картометрический метод, 2.50	-
236	492910.77	1358334.45	Картометрический метод, 2.50	-
237	492900.93	1358290.16	Картометрический метод, 2.50	-
238	492898.96	1358242.25	Картометрический метод, 2.50	-
239	492902.90	1358213.05	Картометрический метод, 2.50	-
240	492903.88	1358168.76	Картометрический метод, 2.50	-
241	492908.15	1358122.83	Картометрический метод, 2.50	-
242	492911.10	1358088.71	Картометрический метод, 2.50	-
243	492918.32	1358052.94	Картометрический метод, 2.50	-
244	492927.84	1358028.34	Картометрический метод, 2.50	-
245	492930.78	1358008.00	Картометрический метод, 2.50	-
246	492926.52	1357974.86	Картометрический метод, 2.50	-
247	492938.01	1357930.89	Картометрический метод, 2.50	-
248	492955.39	1357914.16	Картометрический метод, 2.50	-
249	492980.98	1357900.38	Картометрический метод, 2.50	-
250	492984.21	1357900.07	Картометрический метод, 2.50	-
251	492987.73	1357899.73	Картометрический метод, 2.50	-
252	492998.77	1357899.24	Картометрический метод, 2.50	-
253	493006.87	1357898.88	Картометрический метод, 2.50	-
254	493006.41	1357897.96	Картометрический метод, 2.50	-
255	493006.94	1357897.92	Картометрический метод, 2.50	-
256	493007.37	1357900.26	Картометрический метод, 2.50	-
257	493011.28	1357921.47	Картометрический метод, 2.50	-
258	493011.95	1357927.61	Картометрический метод, 2.50	-

ОПИСАНИЕ МЕСТОПОЛОЖЕНИЯ ГРАНИЦ
поселка Кировское МО "Первомайское сельское поселение" Выборгского
района Ленинградской области

(наименование объекта)

Сведения о местоположении границ объекта

3. Сведения о характерных точках части (частей) границы объекта

Обозначение характерных точек границ	Координаты, м		Метод определения координат и средняя квадратическая погрешность положения характерной точки (М±), м	Описание обозначения точки
	X	Y		
1	2	3	4	5
259	493024.27	1357928.61	Картометрический метод, 2.50	-
260	493024.28	1357928.64	Картометрический метод, 2.50	-
261	493024.28	1357928.65	Картометрический метод, 2.50	-
262	493092.36	1357934.50	Картометрический метод, 2.50	-
263	493076.81	1358046.61	Картометрический метод, 2.50	-
264	493005.58	1358030.46	Картометрический метод, 2.50	-
265	493005.50	1358030.44	Картометрический метод, 2.50	-
266	493005.03	1358035.04	Картометрический метод, 2.50	-
267	493002.40	1358057.25	Картометрический метод, 2.50	-
268	492982.27	1358113.85	Картометрический метод, 2.50	-
269	492971.65	1358188.30	Картометрический метод, 2.50	-
270	492960.54	1358224.65	Картометрический метод, 2.50	-
271	492951.85	1358258.32	Картометрический метод, 2.50	-
272	492928.80	1358339.37	Картометрический метод, 2.50	-
235	492925.53	1358356.10	Картометрический метод, 2.50	-
Часть 3				
273	492151.04	1357701.70	Картометрический метод, 2.50	-
274	492139.75	1357666.64	Картометрический метод, 2.50	-
275	492109.61	1357645.21	Картометрический метод, 2.50	-
276	492129.47	1357612.76	Картометрический метод, 2.50	-
277	492131.67	1357604.75	Картометрический метод, 2.50	-
278	492139.93	1357595.70	Картометрический метод, 2.50	-
279	492145.19	1357593.04	Картометрический метод, 2.50	-
280	492143.01	1357591.41	Картометрический метод, 2.50	-
281	492153.00	1357575.32	Картометрический метод, 2.50	-
282	492168.18	1357548.04	Картометрический метод, 2.50	-
283	492180.84	1357553.64	Картометрический метод, 2.50	-
284	492185.10	1357549.41	Картометрический метод, 2.50	-
285	492198.31	1357546.82	Картометрический метод, 2.50	-
286	492221.44	1357545.88	Картометрический метод, 2.50	-

ОПИСАНИЕ МЕСТОПОЛОЖЕНИЯ ГРАНИЦ
поселка Кировское МО "Первомайское сельское поселение" Выборгского
района Ленинградской области

(наименование объекта)

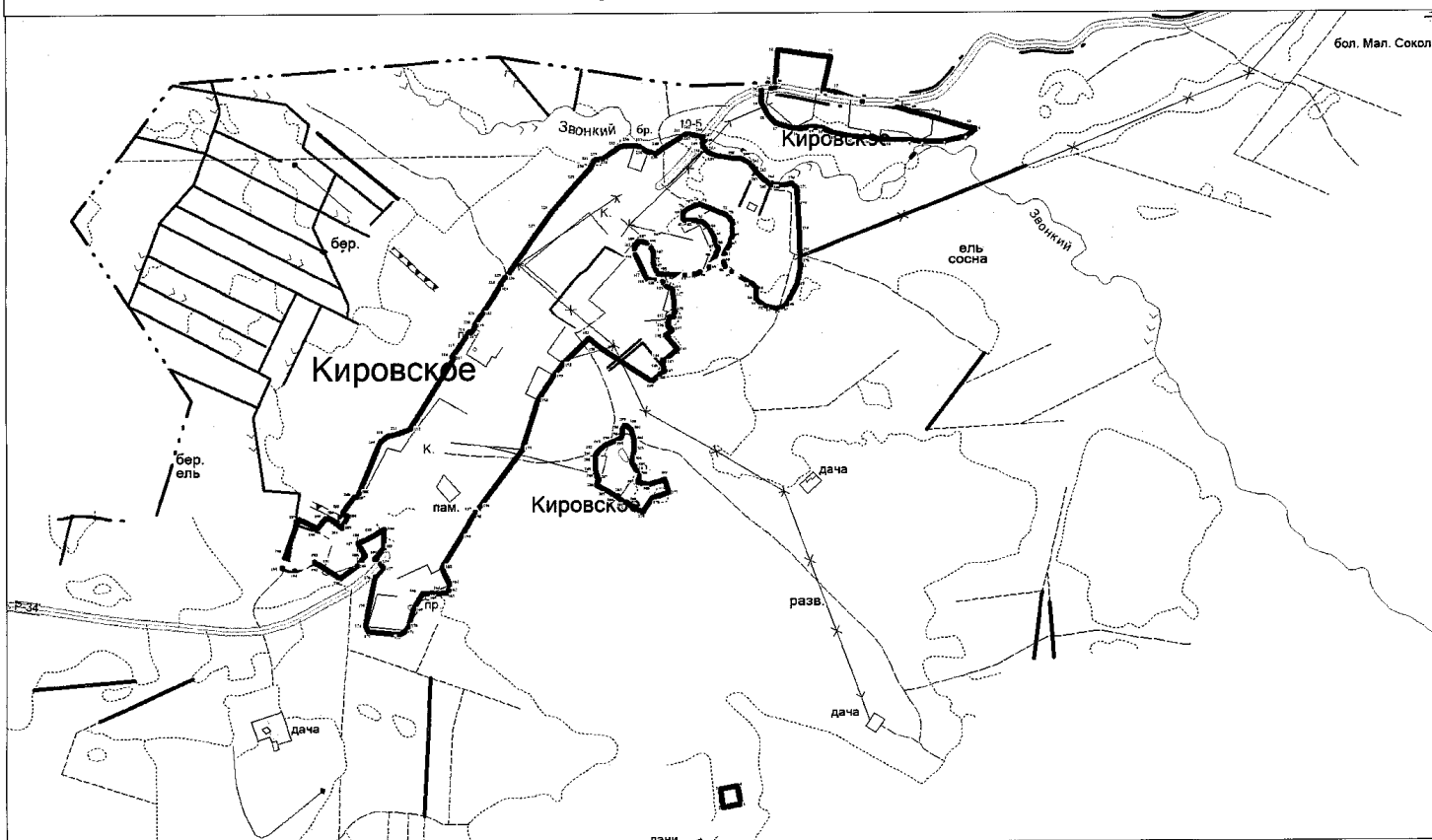
Сведения о местоположении границ объекта

3. Сведения о характерных точках части (частей) границы объекта

Обозначение характерных точек границ	Координаты, м		Метод определения координат и средняя квадратическая погрешность положения характерной точки (M _t), м	Описание обозначения точки
	X	Y		
1	2	3	4	5
287	492231.91	1357546.47	Картометрический метод, 2.50	-
288	492241.27	1357552.94	Картометрический метод, 2.50	-
289	492251.18	1357565.83	Картометрический метод, 2.50	-
290	492258.34	1357582.45	Картометрический метод, 2.50	-
291	492262.75	1357594.24	Картометрический метод, 2.50	-
292	492268.25	1357601.23	Картометрический метод, 2.50	-
293	492277.62	1357603.95	Картометрический метод, 2.50	-
294	492287.54	1357603.47	Картометрический метод, 2.50	-
295	492293.04	1357607.78	Картометрический метод, 2.50	-
296	492291.94	1357613.12	Картометрический метод, 2.50	-
297	492285.88	1357621.65	Картометрический метод, 2.50	-
298	492266.05	1357627.96	Картометрический метод, 2.50	-
299	492244.03	1357628.90	Картометрический метод, 2.50	-
300	492215.94	1357623.40	Картометрический метод, 2.50	-
301	492206.58	1357629.23	Картометрический метод, 2.50	-
302	492186.19	1357638.22	Картометрический метод, 2.50	-
303	492172.98	1357636.01	Картометрический метод, 2.50	-
304	492168.40	1357657.74	Картометрический метод, 2.50	-
305	492179.60	1357692.51	Картометрический метод, 2.50	-
273	492151.04	1357701.70	Картометрический метод, 2.50	-
Часть 4				
306	491486.64	1357852.09	Картометрический метод, 2.50	-
307	491480.39	1357815.11	Картометрический метод, 2.50	-
308	491519.84	1357808.45	Картометрический метод, 2.50	-
309	491526.08	1357845.43	Картометрический метод, 2.50	-
306	491486.64	1357852.09	Картометрический метод, 2.50	-

ОПИСАНИЕ МЕСТОПОЛОЖЕНИЯ ГРАНИЦ
поселка Кировское МО "Первомайское сельское поселение" Выборгского района Ленинградской области

План границ объекта



ФОРМА
текстового описания местоположения границ
населенных пунктов, территориальных зон

Прохождение границы		Описание прохождения границы
от точки	до точки	
1	2	3
1	2	-
2	3	-
3	4	-
4	5	-
5	6	-
6	7	-
7	8	-
8	9	-
9	10	-
10	11	-
11	12	-
12	13	-
13	14	-
14	15	-
15	16	-
16	17	-
17	18	-
18	19	-
19	20	-
20	21	-
21	22	-
22	23	-
23	24	-
24	25	-
25	26	-
26	27	-
27	28	-
28	29	-
29	30	-
30	31	-
31	32	-
32	33	-
33	34	-
34	35	-
35	36	-
36	37	-

ФОРМА
текстового описания местоположения границ
населенных пунктов, территориальных зон

Прохождение границы		Описание прохождения границы
от точки	до точки	
1	2	3
37	38	-
38	39	-
39	40	-
40	41	-
41	42	-
42	43	-
43	44	-
44	45	-
45	46	-
46	47	-
47	48	-
48	49	-
49	50	-
50	51	-
51	52	-
52	53	-
53	54	-
54	55	-
55	56	-
56	57	-
57	58	-
58	59	-
59	60	-
60	61	-
61	62	-
62	63	-
63	64	-
64	65	-
65	66	-
66	67	-
67	68	-
68	69	-
69	70	-
70	71	-
71	72	-
72	73	-

ФОРМА
текстового описания местоположения границ
населенных пунктов, территориальных зон

Прохождение границы		Описание прохождения границы
от точки	до точки	
1	2	3
73	74	-
74	75	-
75	76	-
76	77	-
77	78	-
78	79	-
79	80	-
80	81	-
81	82	-
82	83	-
83	84	-
84	85	-
85	86	-
86	87	-
87	88	-
88	89	-
89	90	-
90	91	-
91	92	-
92	93	-
93	94	-
94	95	-
95	96	-
96	97	-
97	98	-
98	99	-
99	100	-
100	101	-
101	102	-
102	103	-
103	104	-
104	105	-
105	106	-
106	107	-
107	108	-
108	109	-

ФОРМА
текстового описания местоположения границ
населенных пунктов, территориальных зон

Прохождение границы		Описание прохождения границы
от точки	до точки	
1	2	3
109	110	-
110	111	-
111	112	-
112	113	-
113	114	-
114	115	-
115	116	-
116	117	-
117	118	-
118	119	-
119	120	-
120	121	-
121	122	-
122	123	-
123	124	-
124	125	-
125	126	-
126	127	-
127	128	-
128	129	-
129	130	-
130	131	-
131	132	-
132	133	-
133	134	-
134	135	-
135	136	-
136	137	-
137	138	-
138	139	-
139	140	-
140	141	-
141	142	-
142	143	-
143	144	-
144	145	-

ФОРМА
текстового описания местоположения границ
населенных пунктов, территориальных зон

Прохождение границы		Описание прохождения границы
от точки	до точки	
1	2	3
145	146	-
146	147	-
147	148	-
148	149	-
149	150	-
150	151	-
151	152	-
152	153	-
153	154	-
154	155	-
155	156	-
156	157	-
157	158	-
158	159	-
159	160	-
160	161	-
161	162	-
162	163	-
163	164	-
164	165	-
165	166	-
166	167	-
167	168	-
168	169	-
169	170	-
170	171	-
171	172	-
172	173	-
173	174	-
174	175	-
175	176	-
176	177	-
177	178	-
178	179	-
179	180	-
180	181	-

ФОРМА
текстового описания местоположения границ
населенных пунктов, территориальных зон

Прохождение границы		Описание прохождения границы
от точки	до точки	
1	2	3
181	182	-
182	183	-
183	184	-
184	185	-
185	186	-
186	187	-
187	188	-
188	189	-
189	190	-
190	191	-
191	192	-
192	193	-
193	194	-
194	195	-
195	196	-
196	197	-
197	198	-
198	199	-
199	200	-
200	201	-
201	202	-
202	203	-
203	204	-
204	205	-
205	206	-
206	207	-
207	208	-
208	209	-
209	210	-
210	211	-
211	212	-
212	213	-
213	214	-
214	215	-
215	216	-
216	217	-

ФОРМА
текстового описания местоположения границ
населенных пунктов, территориальных зон

Прохождение границы		Описание прохождения границы
от точки	до точки	
1	2	3
217	218	-
218	219	-
219	220	-
220	221	-
221	222	-
222	223	-
223	224	-
224	225	-
225	226	-
226	227	-
227	228	-
228	229	-
229	230	-
230	231	-
231	232	-
232	233	-
233	234	-
234	1	-
235	236	-
236	237	-
237	238	-
238	239	-
239	240	-
240	241	-
241	242	-
242	243	-
243	244	-
244	245	-
245	246	-
246	247	-
247	248	-
248	249	-
249	250	-
250	251	-
251	252	-
252	253	-

ФОРМА
текстового описания местоположения границ
населенных пунктов, территориальных зон

Прохождение границы		Описание прохождения границы
от точки	до точки	
1	2	3
253	254	-
254	255	-
255	256	-
256	257	-
257	258	-
258	259	-
259	260	-
260	261	-
261	262	-
262	263	-
263	264	-
264	265	-
265	266	-
266	267	-
267	268	-
268	269	-
269	270	-
270	271	-
271	272	-
272	235	-
273	274	-
274	275	-
275	276	-
276	277	-
277	278	-
278	279	-
279	280	-
280	281	-
281	282	-
282	283	-
283	284	-
284	285	-
285	286	-
286	287	-
287	288	-
288	289	-

ФОРМА
текстового описания местоположения границ
населенных пунктов, территориальных зон

Прохождение границы		Описание прохождения границы
от точки	до точки	
1	2	3
289	290	-
290	291	-
291	292	-
292	293	-
293	294	-
294	295	-
295	296	-
296	297	-
297	298	-
298	299	-
299	300	-
300	301	-
301	302	-
302	303	-
303	304	-
304	305	-
305	273	-
306	307	-
307	308	-
308	309	-
309	306	-

ОПИСАНИЕ МЕСТОПОЛОЖЕНИЯ ГРАНИЦ
поселка Решетниково МО "Первомайское сельское поселение" Выборгского
района Ленинградской области

(наименование объекта, местоположение границ которого описано (далее - объект))

Сведения об объекте

№ п/п	Характеристики объекта	Описание характеристик
1	2	3
1.	Местоположение объекта	Ленинградская область, район Выборгский, МО «Первомайское сельское поселение», п.Решетниково
2.	Площадь объекта +/- величина погрешности определения площади (Р +/- Дельта Р)	942747 +/- 8496 м ²
3.	Иные характеристики объекта	-

ОПИСАНИЕ МЕСТОПОЛОЖЕНИЯ ГРАНИЦ
поселка Решетниково МО "Первомайское сельское поселение" Выборгского
района Ленинградской области

(наименование объекта)

Сведения о местоположении границ объекта

1. Система координат МСК кадастрового округа ID1

2. Сведения о характерных точках границ объекта

Обозначение характерных точек границ	Координаты, м		Метод определения координат и средняя квадратическая погрешность положения характерной точки (Mт), м	Описание обозначения точки
	X	Y		
1	2	3	4	5
-	-	-	-	-

3. Сведения о характерных точках части (частей) границы объекта

Обозначение характерных точек границ	Координаты, м		Метод определения координат и средняя квадратическая погрешность положения характерной точки (Mт), м	Описание обозначения точки
	X	Y		
1	2	3	4	5
Часть 1				
1	472172.24	1348176.91	Картометрический метод, 2.50	-
2	472188.20	1348175.59	Картометрический метод, 2.50	-
3	472209.61	1348173.83	Картометрический метод, 2.50	-
4	472257.87	1348169.74	Картометрический метод, 2.50	-
5	472349.62	1348163.62	Картометрический метод, 2.50	-
6	472358.11	1348157.33	Картометрический метод, 2.50	-
7	472297.35	1348071.49	Картометрический метод, 2.50	-
8	472318.52	1347961.74	Картометрический метод, 2.50	-
9	472365.55	1347898.26	Картометрический метод, 2.50	-
10	472308.09	1347841.40	Картометрический метод, 2.50	-
11	472249.86	1347788.48	Картометрический метод, 2.50	-
12	472195.48	1347717.24	Картометрический метод, 2.50	-
13	472231.99	1347633.10	Картометрический метод, 2.50	-
14	472270.09	1347590.24	Картометрический метод, 2.50	-
15	472322.48	1347575.96	Картометрический метод, 2.50	-
16	472350.32	1347575.96	Картометрический метод, 2.50	-
17	472336.16	1347462.55	Картометрический метод, 2.50	-
18	472335.18	1347463.24	Картометрический метод, 2.50	-
19	472244.69	1347528.33	Картометрический метод, 2.50	-
20	472203.42	1347558.49	Картометрический метод, 2.50	-

ОПИСАНИЕ МЕСТОПОЛОЖЕНИЯ ГРАНИЦ
поселка Решетниково МО "Первомайское сельское поселение" Выборгского
района Ленинградской области

(наименование объекта)

Сведения о местоположении границ объекта

3. Сведения о характерных точках части (частей) границы объекта

Обозначение характерных точек границ	Координаты, м		Метод определения координат и средняя квадратическая погрешность положения характерной точки (M _t), м	Описание обозначения точки
	X	Y		
1	2	3	4	5
21	472179.61	1347560.08	Картометрический метод, 2.50	-
22	472155.79	1347574.37	Картометрический метод, 2.50	-
23	472106.58	1347615.64	Картометрический метод, 2.50	-
24	472082.77	1347620.40	Картометрический метод, 2.50	-
25	472041.49	1347591.83	Картометрический метод, 2.50	-
26	472031.97	1347564.84	Картометрический метод, 2.50	-
27	472038.85	1347469.59	Картометрический метод, 2.50	-
28	472021.17	1347417.80	Картометрический метод, 2.50	-
29	471985.93	1347371.70	Картометрический метод, 2.50	-
30	471958.15	1347353.18	Картометрический метод, 2.50	-
31	471929.05	1347350.53	Картометрический метод, 2.50	-
32	471902.59	1347362.44	Картометрический метод, 2.50	-
33	471897.30	1347379.63	Картометрический метод, 2.50	-
34	471913.17	1347404.77	Картометрический метод, 2.50	-
35	471933.01	1347428.58	Картометрический метод, 2.50	-
36	471933.01	1347432.17	Картометрический метод, 2.50	-
37	471922.95	1347427.37	Картометрический метод, 2.50	-
38	471915.71	1347423.92	Картометрический метод, 2.50	-
39	471894.68	1347413.89	Картометрический метод, 2.50	-
40	471816.04	1347367.46	Картометрический метод, 2.50	-
41	471820.15	1347361.10	Картометрический метод, 2.50	-
42	471811.84	1347357.15	Картометрический метод, 2.50	-
43	471820.74	1347338.42	Картометрический метод, 2.50	-
44	471832.19	1347342.46	Картометрический метод, 2.50	-
45	471859.10	1347300.78	Картометрический метод, 2.50	-
46	471873.07	1347260.98	Картометрический метод, 2.50	-
47	471829.07	1347243.92	Картометрический метод, 2.50	-
48	471759.71	1347355.82	Картометрический метод, 2.50	-
49	471738.07	1347414.64	Картометрический метод, 2.50	-
50	471674.85	1347522.05	Картометрический метод, 2.50	-

ОПИСАНИЕ МЕСТОПОЛОЖЕНИЯ ГРАНИЦ
поселка Решетниково МО "Первомайское сельское поселение" Выборгского
района Ленинградской области

(наименование объекта)

Сведения о местоположении границ объекта

3. Сведения о характерных точках части (частей) границы объекта

Обозначение характерных точек границ	Координаты, м		Метод определения координат и средняя квадратическая погрешность положения характерной точки (M _t), м	Описание обозначения точки
	X	Y		
1	2	3	4	5
51	471667.42	1347535.08	Картометрический метод, 2.50	-
52	471659.20	1347544.15	Картометрический метод, 2.50	-
53	471672.96	1347553.68	Картометрический метод, 2.50	-
54	471694.65	1347566.91	Картометрический метод, 2.50	-
55	471703.65	1347580.14	Картометрический метод, 2.50	-
56	471696.77	1347591.25	Картометрический метод, 2.50	-
57	471677.34	1347605.04	Картометрический метод, 2.50	-
58	471624.81	1347608.40	Картометрический метод, 2.50	-
59	471606.78	1347609.56	Картометрический метод, 2.50	-
60	471571.86	1347679.41	Картометрический метод, 2.50	-
61	471548.57	1347705.86	Картометрический метод, 2.50	-
62	471517.52	1347700.12	Картометрический метод, 2.50	-
63	471494.34	1347693.12	Картометрический метод, 2.50	-
64	471486.85	1347686.29	Картометрический метод, 2.50	-
65	471458.34	1347676.95	Картометрический метод, 2.50	-
66	471400.81	1347656.20	Картометрический метод, 2.50	-
67	471400.24	1347657.88	Картометрический метод, 2.50	-
68	471387.36	1347696.09	Картометрический метод, 2.50	-
69	471359.15	1347685.91	Картометрический метод, 2.50	-
70	471371.81	1347648.30	Картометрический метод, 2.50	-
71	471373.86	1347642.20	Картометрический метод, 2.50	-
72	471324.21	1347559.00	Картометрический метод, 2.50	-
73	471321.41	1347554.21	Картометрический метод, 2.50	-
74	471242.83	1347556.51	Картометрический метод, 2.50	-
75	471228.45	1347555.26	Картометрический метод, 2.50	-
76	471228.45	1347555.26	Картометрический метод, 2.50	-
77	471229.02	1347596.48	Картометрический метод, 2.50	-
78	471229.14	1347605.29	Картометрический метод, 2.50	-
79	471230.45	1347605.24	Картометрический метод, 2.50	-
80	471236.76	1347584.73	Картометрический метод, 2.50	-

ОПИСАНИЕ МЕСТОПОЛОЖЕНИЯ ГРАНИЦ
поселка Решетниково МО "Первомайское сельское поселение" Выборгского
района Ленинградской области

(наименование объекта)

Сведения о местоположении границ объекта

3. Сведения о характерных точках части (частей) границы объекта

Обозначение характерных точек границ	Координаты, м		Метод определения координат и средняя квадратическая погрешность положения характерной точки (M _t), м	Описание обозначения точки
	X	Y		
1	2	3	4	5
81	471364.96	1347731.58	Картометрический метод, 2.50	-
82	471374.34	1347736.52	Картометрический метод, 2.50	-
83	471514.77	1347810.59	Картометрический метод, 2.50	-
84	471484.82	1347933.20	Картометрический метод, 2.50	-
85	471483.62	1347938.11	Картометрический метод, 2.50	-
86	471482.70	1347941.90	Картометрический метод, 2.50	-
87	471510.77	1347966.51	Картометрический метод, 2.50	-
88	471519.63	1347974.27	Картометрический метод, 2.50	-
89	471517.93	1347976.39	Картометрический метод, 2.50	-
90	471553.09	1348007.90	Картометрический метод, 2.50	-
91	471543.20	1348018.94	Картометрический метод, 2.50	-
92	471508.64	1347987.98	Картометрический метод, 2.50	-
93	471508.02	1347988.76	Картометрический метод, 2.50	-
94	471496.08	1348002.28	Картометрический метод, 2.50	-
95	471486.36	1348013.29	Картометрический метод, 2.50	-
96	471485.67	1348014.08	Картометрический метод, 2.50	-
97	471485.67	1348014.07	Картометрический метод, 2.50	-
98	471474.99	1348026.18	Картометрический метод, 2.50	-
99	471468.78	1348021.86	Картометрический метод, 2.50	-
100	471468.77	1348021.85	Картометрический метод, 2.50	-
101	471468.74	1348021.83	Картометрический метод, 2.50	-
102	471468.74	1348021.83	Картометрический метод, 2.50	-
103	471467.67	1348022.97	Картометрический метод, 2.50	-
104	471456.66	1348034.64	Картометрический метод, 2.50	-
105	471456.66	1348034.64	Картометрический метод, 2.50	-
106	471461.97	1348039.64	Картометрический метод, 2.50	-
107	471450.15	1348052.56	Картометрический метод, 2.50	-
108	471451.90	1348054.16	Картометрический метод, 2.50	-
109	471438.91	1348069.50	Картометрический метод, 2.50	-
110	471459.99	1348093.36	Картометрический метод, 2.50	-

ОПИСАНИЕ МЕСТОПОЛОЖЕНИЯ ГРАНИЦ
поселка Решетниково МО "Первомайское сельское поселение" Выборгского
района Ленинградской области

(наименование объекта)

Сведения о местоположении границ объекта

3. Сведения о характерных точках части (частей) границы объекта

Обозначение характерных точек границ	Координаты, м		Метод определения координат и средняя квадратическая погрешность положения характерной точки (M _t), м	Описание обозначения точки
	X	Y		
1	2	3	4	5
111	471488.56	1348070.68	Картометрический метод, 2.50	-
112	471532.94	1348035.44	Картометрический метод, 2.50	-
113	471561.64	1348066.97	Картометрический метод, 2.50	-
114	471571.37	1348069.24	Картометрический метод, 2.50	-
115	471607.88	1348074.76	Картометрический метод, 2.50	-
116	471612.19	1348058.16	Картометрический метод, 2.50	-
117	471632.27	1348059.60	Картометрический метод, 2.50	-
118	471690.01	1348055.05	Картометрический метод, 2.50	-
119	471687.25	1348083.29	Картометрический метод, 2.50	-
120	471733.12	1348090.12	Картометрический метод, 2.50	-
121	471916.04	1348117.38	Картометрический метод, 2.50	-
122	471928.90	1347985.68	Картометрический метод, 2.50	-
123	472055.92	1347957.04	Картометрический метод, 2.50	-
124	472151.55	1348057.76	Картометрический метод, 2.50	-
125	472110.00	1348142.04	Картометрический метод, 2.50	-
126	472175.86	1348167.50	Картометрический метод, 2.50	-
1	472172.24	1348176.91	Картометрический метод, 2.50	-
127	471921.58	1347683.37	Картометрический метод, 2.50	-
128	471948.18	1347631.32	Картометрический метод, 2.50	-
129	471965.04	1347593.56	Картометрический метод, 2.50	-
130	471999.45	1347565.68	Картометрический метод, 2.50	-
131	471985.33	1347540.35	Картометрический метод, 2.50	-
132	471975.22	1347522.24	Картометрический метод, 2.50	-
133	471985.17	1347507.28	Картометрический метод, 2.50	-
134	471992.71	1347509.67	Картометрический метод, 2.50	-
135	471994.85	1347489.61	Картометрический метод, 2.50	-
136	471976.78	1347491.77	Картометрический метод, 2.50	-
137	471962.14	1347489.07	Картометрический метод, 2.50	-
138	471958.91	1347498.99	Картометрический метод, 2.50	-
139	471958.91	1347498.99	Картометрический метод, 2.50	-

ОПИСАНИЕ МЕСТОПОЛОЖЕНИЯ ГРАНИЦ
поселка Решетниково МО "Первомайское сельское поселение" Выборгского
района Ленинградской области

(наименование объекта)

Сведения о местоположении границ объекта

3. Сведения о характерных точках части (частей) границы объекта

Обозначение характерных точек границ	Координаты, м		Метод определения координат и средняя квадратическая погрешность положения характерной точки (M _t), м	Описание обозначения точки
	X	Y		
1	2	3	4	5
140	471957.11	1347504.53	Картометрический метод, 2.50	-
141	471956.02	1347507.45	Картометрический метод, 2.50	-
142	471955.48	1347508.91	Картометрический метод, 2.50	-
143	471955.48	1347508.91	Картометрический метод, 2.50	-
144	471940.10	1347500.93	Картометрический метод, 2.50	-
145	471940.10	1347500.93	Картометрический метод, 2.50	-
146	471922.50	1347496.48	Картометрический метод, 2.50	-
147	471922.50	1347496.48	Картометрический метод, 2.50	-
148	471927.56	1347484.62	Картометрический метод, 2.50	-
149	471929.07	1347481.08	Картометрический метод, 2.50	-
150	471940.24	1347454.88	Картометрический метод, 2.50	-
151	471926.67	1347451.72	Картометрический метод, 2.50	-
152	471914.74	1347477.79	Картометрический метод, 2.50	-
153	471904.82	1347473.32	Картометрический метод, 2.50	-
154	471914.47	1347448.87	Картометрический метод, 2.50	-
155	471906.59	1347447.04	Картометрический метод, 2.50	-
156	471896.97	1347471.42	Картометрический метод, 2.50	-
157	471896.97	1347471.42	Картометрический метод, 2.50	-
158	471886.64	1347497.94	Картометрический метод, 2.50	-
159	471960.64	1347531.18	Картометрический метод, 2.50	-
160	471963.29	1347574.95	Картометрический метод, 2.50	-
161	471941.88	1347563.62	Картометрический метод, 2.50	-
162	471940.70	1347567.02	Картометрический метод, 2.50	-
163	471918.32	1347557.56	Картометрический метод, 2.50	-
164	471917.65	1347559.31	Картометрический метод, 2.50	-
165	471908.91	1347555.68	Картометрический метод, 2.50	-
166	471897.75	1347571.17	Картометрический метод, 2.50	-
167	471882.45	1347560.21	Картометрический метод, 2.50	-
168	471868.02	1347549.92	Картометрический метод, 2.50	-
169	471864.40	1347551.19	Картометрический метод, 2.50	-

ОПИСАНИЕ МЕСТОПОЛОЖЕНИЯ ГРАНИЦ
поселка Решетниково МО "Первомайское сельское поселение" Выборгского
района Ленинградской области

(наименование объекта)

Сведения о местоположении границ объекта

3. Сведения о характерных точках части (частей) границы объекта

Обозначение характерных точек границ	Координаты, м		Метод определения координат и средняя квадратическая погрешность положения характерной точки (Мt), м	Описание обозначения точки
	X	Y		
1	2	3	4	5
170	471827.96	1347532.18	Картометрический метод, 2.50	-
171	471824.33	1347538.07	Картометрический метод, 2.50	-
172	471820.38	1347535.89	Картометрический метод, 2.50	-
173	471811.10	1347530.76	Картометрический метод, 2.50	-
174	471797.22	1347523.20	Картометрический метод, 2.50	-
175	471793.86	1347521.37	Картометрический метод, 2.50	-
176	471770.21	1347509.18	Картометрический метод, 2.50	-
177	471775.05	1347491.94	Картометрический метод, 2.50	-
178	471760.28	1347485.85	Картометрический метод, 2.50	-
179	471712.00	1347615.84	Картометрический метод, 2.50	-
180	471788.89	1347649.86	Картометрический метод, 2.50	-
181	471798.78	1347623.93	Картометрический метод, 2.50	-
182	471831.94	1347639.93	Картометрический метод, 2.50	-
183	471828.98	1347648.99	Картометрический метод, 2.50	-
127	471921.58	1347683.37	Картометрический метод, 2.50	-
184	471966.49	1347467.56	Картометрический метод, 2.50	-
185	471969.79	1347441.79	Картометрический метод, 2.50	-
186	471946.14	1347433.77	Картометрический метод, 2.50	-
187	471940.25	1347454.88	Картометрический метод, 2.50	-
188	471943.21	1347455.94	Картометрический метод, 2.50	-
189	471957.15	1347460.90	Картометрический метод, 2.50	-
190	471956.61	1347463.36	Картометрический метод, 2.50	-
191	471956.50	1347463.86	Картометрический метод, 2.50	-
184	471966.49	1347467.56	Картометрический метод, 2.50	-
192	471698.41	1347642.80	Картометрический метод, 2.50	-
193	471709.50	1347621.51	Картометрический метод, 2.50	-
194	471704.03	1347617.99	Картометрический метод, 2.50	-
195	471685.78	1347606.23	Картометрический метод, 2.50	-
196	471683.99	1347609.45	Картометрический метод, 2.50	-
197	471676.61	1347622.68	Картометрический метод, 2.50	-

ОПИСАНИЕ МЕСТОПОЛОЖЕНИЯ ГРАНИЦ
поселка Решетниково МО "Первомайское сельское поселение" Выборгского
района Ленинградской области

(наименование объекта)

Сведения о местоположении границ объекта

3. Сведения о характерных точках части (частей) границы объекта

Обозначение характерных точек границ	Координаты, м		Метод определения координат и средняя квадратическая погрешность положения характерной точки (M _t), м	Описание обозначения точки
	X	Y		
1	2	3	4	5
198	471676.04	1347623.48	Картометрический метод, 2.50	-
199	471678.50	1347623.99	Картометрический метод, 2.50	-
200	471680.18	1347625.16	Картометрический метод, 2.50	-
192	471698.41	1347642.80	Картометрический метод, 2.50	-
201	471538.96	1347814.07	Картометрический метод, 2.50	-
202	471558.59	1347810.98	Картометрический метод, 2.50	-
203	471554.03	1347781.84	Картометрический метод, 2.50	-
204	471534.58	1347784.89	Картометрический метод, 2.50	-
201	471538.96	1347814.07	Картометрический метод, 2.50	-
205	470943.01	1347783.92	Картометрический метод, 2.50	-
206	470963.91	1347776.26	Картометрический метод, 2.50	-
207	470990.63	1347760.90	Картометрический метод, 2.50	-
208	471006.51	1347744.23	Картометрический метод, 2.50	-
209	471027.94	1347731.53	Картометрический метод, 2.50	-
210	471044.61	1347743.44	Картометрический метод, 2.50	-
211	471060.48	1347738.67	Картометрический метод, 2.50	-
212	471073.18	1347723.59	Картометрический метод, 2.50	-
213	471072.39	1347705.34	Картометрический метод, 2.50	-
214	471070.80	1347682.32	Картометрический метод, 2.50	-
215	471082.71	1347666.44	Картометрический метод, 2.50	-
216	471085.88	1347649.77	Картометрический метод, 2.50	-
217	471081.12	1347619.61	Картометрический метод, 2.50	-
218	471064.45	1347610.88	Картометрический метод, 2.50	-
219	471051.75	1347604.53	Картометрический метод, 2.50	-
220	471056.51	1347589.45	Картометрический метод, 2.50	-
221	471041.43	1347571.99	Картометрический метод, 2.50	-
222	470993.01	1347521.19	Картометрический метод, 2.50	-
223	470986.66	1347510.87	Картометрический метод, 2.50	-
224	470993.01	1347494.99	Картометрический метод, 2.50	-
225	470981.40	1347465.56	Картометрический метод, 2.50	-

ОПИСАНИЕ МЕСТОПОЛОЖЕНИЯ ГРАНИЦ
поселка Решетниково МО "Первомайское сельское поселение" Выборгского
района Ленинградской области

(наименование объекта)

Сведения о местоположении границ объекта

3. Сведения о характерных точках части (частей) границы объекта

Обозначение характерных точек границ	Координаты, м		Метод определения координат и средняя квадратическая погрешность положения характерной точки (Мт), м	Описание обозначения точки
	X	Y		
1	2	3	4	5
226	470984.20	1347462.59	Картометрический метод, 2.50	-
227	470972.11	1347452.54	Картометрический метод, 2.50	-
228	470967.87	1347446.74	Картометрический метод, 2.50	-
229	470971.46	1347437.24	Картометрический метод, 2.50	-
230	470962.18	1347431.22	Картометрический метод, 2.50	-
231	470951.38	1347424.22	Картометрический метод, 2.50	-
232	470948.65	1347420.48	Картометрический метод, 2.50	-
233	470942.67	1347418.14	Картометрический метод, 2.50	-
234	470934.79	1347415.42	Картометрический метод, 2.50	-
235	470931.64	1347414.34	Картометрический метод, 2.50	-
236	470931.15	1347412.52	Картометрический метод, 2.50	-
237	470927.83	1347405.34	Картометрический метод, 2.50	-
238	470924.87	1347399.37	Картометрический метод, 2.50	-
239	470924.33	1347398.35	Картометрический метод, 2.50	-
240	470912.28	1347375.47	Картометрический метод, 2.50	-
241	470899.80	1347352.83	Картометрический метод, 2.50	-
242	470893.95	1347342.96	Картометрический метод, 2.50	-
243	470925.45	1347323.34	Картометрический метод, 2.50	-
244	470912.86	1347303.58	Картометрический метод, 2.50	-
245	470914.17	1347300.85	Картометрический метод, 2.50	-
246	470939.46	1347288.17	Картометрический метод, 2.50	-
247	470956.70	1347249.68	Картометрический метод, 2.50	-
248	470979.57	1347235.94	Картометрический метод, 2.50	-
249	470968.79	1347217.64	Картометрический метод, 2.50	-
250	470961.28	1347191.54	Картометрический метод, 2.50	-
251	470941.92	1347156.54	Картометрический метод, 2.50	-
252	470841.96	1347135.49	Картометрический метод, 2.50	-
253	470841.85	1347133.02	Картометрический метод, 2.50	-
254	470841.74	1347130.55	Картометрический метод, 2.50	-
255	470841.09	1347128.77	Картометрический метод, 2.50	-

ОПИСАНИЕ МЕСТОПОЛОЖЕНИЯ ГРАНИЦ
поселка Решетниково МО "Первомайское сельское поселение" Выборгского
района Ленинградской области

(наименование объекта)

Сведения о местоположении границ объекта

3. Сведения о характерных точках части (частей) границы объекта

Обозначение характерных точек границ	Координаты, м		Метод определения координат и средняя квадратическая погрешность положения характерной точки (M _t), м	Описание обозначения точки
	X	Y		
1	2	3	4	5
256	470843.01	1347123.47	Картометрический метод, 2.50	-
257	470817.40	1347105.35	Картометрический метод, 2.50	-
258	470817.00	1347104.74	Картометрический метод, 2.50	-
259	470815.35	1347100.94	Картометрический метод, 2.50	-
260	470808.58	1347081.88	Картометрический метод, 2.50	-
261	470801.96	1347062.70	Картометрический метод, 2.50	-
262	470799.65	1347056.78	Картометрический метод, 2.50	-
263	470797.99	1347054.25	Картометрический метод, 2.50	-
264	470795.58	1347052.61	Картометрический метод, 2.50	-
265	470786.01	1347050.29	Картометрический метод, 2.50	-
266	470776.36	1347048.83	Картометрический метод, 2.50	-
267	470774.24	1347048.48	Картометрический метод, 2.50	-
268	470769.27	1347049.15	Картометрический метод, 2.50	-
269	470768.23	1347049.43	Картометрический метод, 2.50	-
270	470768.25	1347038.24	Картометрический метод, 2.50	-
271	470768.28	1347027.05	Картометрический метод, 2.50	-
272	470769.06	1347022.38	Картометрический метод, 2.50	-
273	470770.80	1347018.60	Картометрический метод, 2.50	-
274	470775.40	1347012.40	Картометрический метод, 2.50	-
275	470776.28	1347011.37	Картометрический метод, 2.50	-
276	470741.54	1346941.29	Картометрический метод, 2.50	-
277	470739.18	1346916.38	Картометрический метод, 2.50	-
278	470733.50	1346856.48	Картометрический метод, 2.50	-
279	470597.43	1346769.62	Картометрический метод, 2.50	-
280	470371.24	1347019.46	Картометрический метод, 2.50	-
281	470403.04	1347063.63	Картометрический метод, 2.50	-
282	470703.25	1347480.65	Картометрический метод, 2.50	-
283	470806.68	1347620.64	Картометрический метод, 2.50	-
284	470812.83	1347619.61	Картометрический метод, 2.50	-
285	470857.80	1347622.86	Картометрический метод, 2.50	-

ОПИСАНИЕ МЕСТОПОЛОЖЕНИЯ ГРАНИЦ
поселка Решетниково МО "Первомайское сельское поселение" Выборгского
района Ленинградской области

(наименование объекта)

Сведения о местоположении границ объекта

3. Сведения о характерных точках части (частей) границы объекта

Обозначение характерных точек границ	Координаты, м		Метод определения координат и средняя квадратическая погрешность положения характерной точки (Мг), м	Описание обозначения точки
	X	Y		
1	2	3	4	5
286	470862.79	1347619.16	Картометрический метод, 2.50	-
287	470865.98	1347623.45	Картометрический метод, 2.50	-
288	470878.71	1347624.37	Картометрический метод, 2.50	-
289	470887.45	1347633.10	Картометрический метод, 2.50	-
290	470889.03	1347668.03	Картометрический метод, 2.50	-
291	470904.91	1347695.02	Картометрический метод, 2.50	-
292	470916.81	1347713.27	Картометрический метод, 2.50	-
293	470919.20	1347729.15	Картометрический метод, 2.50	-
294	470918.30	1347752.28	Картометрический метод, 2.50	-
295	470923.96	1347766.46	Картометрический метод, 2.50	-
296	470933.48	1347778.36	Картометрический метод, 2.50	-
205	470943.01	1347783.92	Картометрический метод, 2.50	-
Часть 3				
297	469650.47	1348093.16	Картометрический метод, 2.50	-
298	469693.11	1348079.42	Картометрический метод, 2.50	-
299	469771.90	1348057.07	Картометрический метод, 2.50	-
300	469811.47	1348043.87	Картометрический метод, 2.50	-
301	469811.50	1348040.82	Картометрический метод, 2.50	-
302	469820.74	1348023.85	Картометрический метод, 2.50	-
303	469826.73	1347966.22	Картометрический метод, 2.50	-
304	469833.21	1347912.58	Картометрический метод, 2.50	-
305	469841.20	1347878.65	Картометрический метод, 2.50	-
306	469848.18	1347883.89	Картометрический метод, 2.50	-
307	469859.73	1347843.18	Картометрический метод, 2.50	-
308	469875.50	1347790.84	Картометрический метод, 2.50	-
309	469875.98	1347789.83	Картометрический метод, 2.50	-
310	469875.81	1347789.80	Картометрический метод, 2.50	-
311	469858.37	1347779.77	Картометрический метод, 2.50	-
312	469782.51	1347736.15	Картометрический метод, 2.50	-
313	469746.11	1347711.53	Картометрический метод, 2.50	-

ОПИСАНИЕ МЕСТОПОЛОЖЕНИЯ ГРАНИЦ
поселка Решетниково МО "Первомайское сельское поселение" Выборгского
района Ленинградской области

(наименование объекта)

Сведения о местоположении границ объекта

3. Сведения о характерных точках части (частей) границы объекта

Обозначение характерных точек границ	Координаты, м		Метод определения координат и средняя квадратическая погрешность положения характерной точки (Мт), м	Описание обозначения точки
	X	Y		
1	2	3	4	5
314	469724.87	1347796.27	Картометрический метод, 2.50	-
315	469764.53	1347823.74	Картометрический метод, 2.50	-
316	469816.78	1347854.94	Картометрический метод, 2.50	-
317	469804.17	1347899.49	Картометрический метод, 2.50	-
318	469803.28	1347916.11	Картометрический метод, 2.50	-
319	469726.06	1347906.98	Картометрический метод, 2.50	-
320	469698.17	1347902.81	Картометрический метод, 2.50	-
297	469650.47	1348093.16	Картометрический метод, 2.50	-
Часть 4				
321	470265.95	1347502.95	Картометрический метод, 2.50	-
322	470267.07	1347492.21	Картометрический метод, 2.50	-
323	470278.00	1347459.01	Картометрический метод, 2.50	-
324	470291.92	1347459.03	Картометрический метод, 2.50	-
325	470305.24	1347437.63	Картометрический метод, 2.50	-
326	470317.51	1347424.52	Картометрический метод, 2.50	-
327	470291.57	1347241.72	Картометрический метод, 2.50	-
328	470241.26	1347296.11	Картометрический метод, 2.50	-
329	470230.90	1347307.31	Картометрический метод, 2.50	-
330	470229.84	1347308.51	Картометрический метод, 2.50	-
331	470227.29	1347309.64	Картометрический метод, 2.50	-
332	470220.12	1347312.82	Картометрический метод, 2.50	-
333	470215.84	1347313.06	Картометрический метод, 2.50	-
334	470172.43	1347306.26	Картометрический метод, 2.50	-
335	470107.85	1347383.22	Картометрический метод, 2.50	-
336	470104.50	1347401.17	Картометрический метод, 2.50	-
337	470103.97	1347404.04	Картометрический метод, 2.50	-
338	470104.09	1347410.59	Картометрический метод, 2.50	-
339	470104.68	1347442.57	Картометрический метод, 2.50	-
340	470122.33	1347454.26	Картометрический метод, 2.50	-
321	470265.95	1347502.95	Картометрический метод, 2.50	-

ОПИСАНИЕ МЕСТОПОЛОЖЕНИЯ ГРАНИЦ
поселка Решетниково МО "Первомайское сельское поселение" Выборгского
района Ленинградской области

(наименование объекта)

Сведения о местоположении границ объекта

3. Сведения о характерных точках части (частей) границы объекта

Обозначение характерных точек границ	Координаты, м		Метод определения координат и средняя квадратическая погрешность положения характерной точки (Мт), м	Описание обозначения точки
	X	Y		
1	2	3	4	5
Часть 5				
341	472045.19	1347234.14	Картометрический метод, 2.50	-
342	472046.17	1347228.62	Картометрический метод, 2.50	-
343	472049.75	1347217.14	Картометрический метод, 2.50	-
344	472026.94	1347208.45	Картометрический метод, 2.50	-
345	471879.83	1347136.48	Картометрический метод, 2.50	-
346	471880.19	1347124.77	Картометрический метод, 2.50	-
347	471874.60	1347121.46	Картометрический метод, 2.50	-
348	471868.90	1347099.08	Картометрический метод, 2.50	-
349	471872.83	1347092.59	Картометрический метод, 2.50	-
350	471876.88	1347094.23	Картометрический метод, 2.50	-
351	471882.33	1347085.79	Картометрический метод, 2.50	-
352	471897.43	1347094.27	Картометрический метод, 2.50	-
353	471907.96	1347070.27	Картометрический метод, 2.50	-
354	471910.27	1347071.44	Картометрический метод, 2.50	-
355	471925.68	1347044.03	Картометрический метод, 2.50	-
356	471940.04	1347018.48	Картометрический метод, 2.50	-
357	471940.20	1347018.20	Картометрический метод, 2.50	-
358	471932.10	1347015.28	Картометрический метод, 2.50	-
359	471932.77	1347013.73	Картометрический метод, 2.50	-
360	471889.99	1346999.90	Картометрический метод, 2.50	-
361	471786.92	1346981.66	Картометрический метод, 2.50	-
362	471784.98	1346989.83	Картометрический метод, 2.50	-
363	471772.08	1346983.82	Картометрический метод, 2.50	-
364	471756.52	1347017.23	Картометрический метод, 2.50	-
365	471756.52	1347017.23	Картометрический метод, 2.50	-
366	471741.59	1347049.28	Картометрический метод, 2.50	-
367	471751.40	1347053.68	Картометрический метод, 2.50	-
368	471766.94	1347065.63	Картометрический метод, 2.50	-
369	471754.66	1347117.26	Картометрический метод, 2.50	-

ОПИСАНИЕ МЕСТОПОЛОЖЕНИЯ ГРАНИЦ
поселка Решетниково МО "Первомайское сельское поселение" Выборгского
района Ленинградской области

(наименование объекта)

Сведения о местоположении границ объекта

3. Сведения о характерных точках части (частей) границы объекта

Обозначение характерных точек границ	Координаты, м		Метод определения координат и средняя квадратическая погрешность положения характерной точки (Mt), м	Описание обозначения точки
	X	Y		
1	2	3	4	5
370	471760.85	1347122.89	Картометрический метод, 2.50	-
371	471781.16	1347129.94	Картометрический метод, 2.50	-
372	471815.27	1347149.18	Картометрический метод, 2.50	-
373	471835.38	1347155.53	Картометрический метод, 2.50	-
374	471859.72	1347164.00	Картометрический метод, 2.50	-
375	471883.01	1347161.88	Картометрический метод, 2.50	-
376	471958.15	1347199.98	Картометрический метод, 2.50	-
377	472002.60	1347224.32	Картометрический метод, 2.50	-
378	472025.88	1347230.67	Картометрический метод, 2.50	-
341	472045.19	1347234.14	Картометрический метод, 2.50	-
Часть 6				
379	472077.32	1348443.38	Картометрический метод, 2.50	-
380	472096.79	1348420.02	Картометрический метод, 2.50	-
381	472208.94	1348285.58	Картометрический метод, 2.50	-
382	472273.33	1348231.09	Картометрический метод, 2.50	-
383	472319.13	1348187.70	Картометрический метод, 2.50	-
384	472259.53	1348191.68	Картометрический метод, 2.50	-
385	472211.44	1348195.75	Картометрический метод, 2.50	-
386	472190.01	1348197.52	Картометрический метод, 2.50	-
387	472163.09	1348199.74	Картометрический метод, 2.50	-
388	472101.90	1348319.34	Картометрический метод, 2.50	-
389	472051.84	1348417.20	Картометрический метод, 2.50	-
379	472077.32	1348443.38	Картометрический метод, 2.50	-
Часть 7				
390	470397.20	1347929.38	Картометрический метод, 2.50	-
391	470377.78	1347807.59	Картометрический метод, 2.50	-
392	470367.86	1347774.52	Картометрический метод, 2.50	-
393	470330.33	1347718.79	Картометрический метод, 2.50	-
394	470329.33	1347717.31	Картометрический метод, 2.50	-
395	470179.29	1347819.38	Картометрический метод, 2.50	-

ОПИСАНИЕ МЕСТОПОЛОЖЕНИЯ ГРАНИЦ
поселка Решетниково МО "Первомайское сельское поселение" Выборгского
района Ленинградской области

(наименование объекта)

Сведения о местоположении границ объекта

3. Сведения о характерных точках части (частей) границы объекта

Обозначение характерных точек границ	Координаты, м		Метод определения координат и средняя квадратическая погрешность положения характерной точки (Мт), м	Описание обозначения точки
	X	Y		
1	2	3	4	5
396	470181.23	1347820.34	Картометрический метод, 2.50	-
397	470217.94	1347838.50	Картометрический метод, 2.50	-
398	470257.00	1347857.10	Картометрический метод, 2.50	-
399	470264.48	1347862.16	Картометрический метод, 2.50	-
400	470307.95	1347854.56	Картометрический метод, 2.50	-
390	470397.20	1347929.38	Картометрический метод, 2.50	-
Часть 8				
401	469798.39	1348184.33	Картометрический метод, 2.50	-
402	469815.93	1348054.99	Картометрический метод, 2.50	-
403	469748.81	1348075.02	Картометрический метод, 2.50	-
404	469690.18	1348091.15	Картометрический метод, 2.50	-
405	469648.20	1348102.23	Картометрический метод, 2.50	-
406	469636.91	1348147.29	Картометрический метод, 2.50	-
407	469633.11	1348162.44	Картометрический метод, 2.50	-
408	469634.64	1348162.64	Картометрический метод, 2.50	-
401	469798.39	1348184.33	Картометрический метод, 2.50	-
Часть 9				
409	470793.37	1347819.24	Картометрический метод, 2.50	-
410	470804.55	1347817.46	Картометрический метод, 2.50	-
411	470875.04	1347755.30	Картометрический метод, 2.50	-
412	470874.59	1347754.75	Картометрический метод, 2.50	-
413	470682.16	1347490.44	Картометрический метод, 2.50	-
414	470699.26	1347526.54	Картометрический метод, 2.50	-
415	470713.08	1347542.26	Картометрический метод, 2.50	-
416	470709.74	1347548.66	Картометрический метод, 2.50	-
417	470744.98	1347623.04	Картометрический метод, 2.50	-
418	470762.28	1347608.42	Картометрический метод, 2.50	-
419	470780.78	1347629.59	Картометрический метод, 2.50	-
420	470759.47	1347647.43	Картометрический метод, 2.50	-
421	470753.07	1347640.11	Картометрический метод, 2.50	-

ОПИСАНИЕ МЕСТОПОЛОЖЕНИЯ ГРАНИЦ
поселка Решетниково МО "Первомайское сельское поселение" Выборгского
района Ленинградской области

(наименование объекта)

Сведения о местоположении границ объекта

3. Сведения о характерных точках части (частей) границы объекта

Обозначение характерных точек границ	Координаты, м		Метод определения координат и средняя квадратическая погрешность положения характерной точки (Мт), м	Описание обозначения точки
	X	Y		
1	2	3	4	5
422	470791.65	1347721.55	Картометрический метод, 2.50	-
423	470803.83	1347736.67	Картометрический метод, 2.50	-
424	470800.16	1347739.51	Картометрический метод, 2.50	-
425	470825.05	1347792.06	Картометрический метод, 2.50	-
409	470793.37	1347819.24	Картометрический метод, 2.50	-
Часть 10				
426	470488.82	1347805.17	Картометрический метод, 2.50	-
427	470515.89	1347780.34	Картометрический метод, 2.50	-
428	470494.33	1347756.17	Картометрический метод, 2.50	-
429	470493.56	1347755.30	Картометрический метод, 2.50	-
430	470499.65	1347749.82	Картометрический метод, 2.50	-
431	470471.35	1347708.12	Картометрический метод, 2.50	-
432	470489.46	1347692.16	Картометрический метод, 2.50	-
433	470476.42	1347668.34	Картометрический метод, 2.50	-
434	470472.22	1347660.59	Картометрический метод, 2.50	-
435	470463.59	1347667.72	Картометрический метод, 2.50	-
436	470467.61	1347672.66	Картометрический метод, 2.50	-
437	470460.67	1347678.73	Картометрический метод, 2.50	-
438	470439.95	1347650.47	Картометрический метод, 2.50	-
439	470437.15	1347646.66	Картометрический метод, 2.50	-
440	470417.95	1347659.10	Картометрический метод, 2.50	-
441	470412.06	1347663.12	Картометрический метод, 2.50	-
442	470423.81	1347770.18	Картометрический метод, 2.50	-
443	470434.04	1347782.43	Картометрический метод, 2.50	-
444	470445.47	1347796.13	Картометрический метод, 2.50	-
445	470465.36	1347778.12	Картометрический метод, 2.50	-
446	470466.42	1347779.72	Картометрический метод, 2.50	-
447	470466.88	1347780.58	Картометрический метод, 2.50	-
426	470488.82	1347805.17	Картометрический метод, 2.50	-
Часть 11				

ОПИСАНИЕ МЕСТОПОЛОЖЕНИЯ ГРАНИЦ
поселка Решетниково МО "Первомайское сельское поселение" Выборгского
района Ленинградской области

(наименование объекта)

Сведения о местоположении границ объекта

3. Сведения о характерных точках части (частей) границы объекта

Обозначение характерных точек границ	Координаты, м		Метод определения координат и средняя квадратическая погрешность положения характерной точки (Мт), м	Описание обозначения точки
	X	Y		
1	2	3	4	5
448	469949.26	1347959.59	Картометрический метод, 2.50	-
449	470045.49	1347897.33	Картометрический метод, 2.50	-
450	470181.96	1347802.75	Картометрический метод, 2.50	-
451	470347.45	1347689.91	Картометрический метод, 2.50	-
452	470344.42	1347685.68	Картометрический метод, 2.50	-
453	470277.32	1347728.58	Картометрический метод, 2.50	-
454	470226.03	1347726.10	Картометрический метод, 2.50	-
455	470189.82	1347730.28	Картометрический метод, 2.50	-
456	470185.93	1347732.47	Картометрический метод, 2.50	-
457	470190.66	1347735.88	Картометрический метод, 2.50	-
458	470175.07	1347757.31	Картометрический метод, 2.50	-
459	470170.33	1347753.89	Картометрический метод, 2.50	-
460	470170.15	1347755.62	Картометрический метод, 2.50	-
461	470171.69	1347756.73	Картометрический метод, 2.50	-
462	470169.76	1347759.43	Картометрический метод, 2.50	-
463	470168.75	1347769.16	Картометрический метод, 2.50	-
464	470177.58	1347791.49	Картометрический метод, 2.50	-
465	470177.20	1347796.88	Картометрический метод, 2.50	-
466	470087.30	1347854.76	Картометрический метод, 2.50	-
467	470068.05	1347869.11	Картометрический метод, 2.50	-
468	470066.40	1347867.08	Картометрический метод, 2.50	-
469	470065.71	1347866.44	Картометрический метод, 2.50	-
470	470063.59	1347867.36	Картометрический метод, 2.50	-
471	470064.55	1347868.11	Картометрический метод, 2.50	-
472	470046.84	1347880.23	Картометрический метод, 2.50	-
473	470042.22	1347876.65	Картометрический метод, 2.50	-
474	470021.67	1347885.58	Картометрический метод, 2.50	-
475	470013.22	1347901.42	Картометрический метод, 2.50	-
476	469934.61	1347948.60	Картометрический метод, 2.50	-
448	469949.26	1347959.59	Картометрический метод, 2.50	-

ОПИСАНИЕ МЕСТОПОЛОЖЕНИЯ ГРАНИЦ
поселка Решетниково МО "Первомайское сельское поселение" Выборгского
района Ленинградской области

(наименование объекта)

Сведения о местоположении границ объекта

3. Сведения о характерных точках части (частей) границы объекта

Обозначение характерных точек границ	Координаты, м		Метод определения координат и средняя квадратическая погрешность положения характерной точки (Mt), м	Описание обозначения точки
	X	Y		
1	2	3	4	5
Часть 12				
477	471126.31	1347500.11	Картометрический метод, 2.50	-
478	471138.33	1347470.37	Картометрический метод, 2.50	-
479	471161.54	1347464.64	Картометрический метод, 2.50	-
480	471161.36	1347464.00	Картометрический метод, 2.50	-
481	471179.10	1347459.92	Картометрический метод, 2.50	-
482	471179.62	1347459.82	Картометрический метод, 2.50	-
483	471179.56	1347471.66	Картометрический метод, 2.50	-
484	471219.99	1347470.72	Картометрический метод, 2.50	-
485	471229.56	1347455.90	Картометрический метод, 2.50	-
486	471225.08	1347450.67	Картометрический метод, 2.50	-
487	471232.29	1347449.22	Картометрический метод, 2.50	-
488	471232.60	1347427.32	Картометрический метод, 2.50	-
489	471178.04	1347431.06	Картометрический метод, 2.50	-
490	471171.36	1347423.74	Картометрический метод, 2.50	-
491	471150.94	1347401.38	Картометрический метод, 2.50	-
492	471150.94	1347401.37	Картометрический метод, 2.50	-
493	471125.91	1347373.95	Картометрический метод, 2.50	-
494	471103.00	1347381.30	Картометрический метод, 2.50	-
495	471113.20	1347435.40	Картометрический метод, 2.50	-
496	471113.24	1347435.44	Картометрический метод, 2.50	-
497	471088.73	1347440.37	Картометрический метод, 2.50	-
498	471104.85	1347474.87	Картометрический метод, 2.50	-
499	471105.68	1347474.70	Картометрический метод, 2.50	-
500	471106.18	1347477.20	Картометрический метод, 2.50	-
501	471121.74	1347495.59	Картометрический метод, 2.50	-
477	471126.31	1347500.11	Картометрический метод, 2.50	-
Часть 13				
502	470485.50	1348003.41	Картометрический метод, 2.50	-
503	470556.79	1347959.26	Картометрический метод, 2.50	-

ОПИСАНИЕ МЕСТОПОЛОЖЕНИЯ ГРАНИЦ
поселка Решетниково МО "Первомайское сельское поселение" Выборгского
района Ленинградской области

(наименование объекта)

Сведения о местоположении границ объекта

3. Сведения о характерных точках части (частей) границы объекта

Обозначение характерных точек границ	Координаты, м		Метод определения координат и средняя квадратическая погрешность положения характерной точки (Mt), м	Описание обозначения точки
	X	Y		
1	2	3	4	5
504	470531.06	1347910.74	Картометрический метод, 2.50	-
505	470524.12	1347915.63	Картометрический метод, 2.50	-
506	470467.44	1347963.76	Картометрический метод, 2.50	-
507	470472.77	1347992.74	Картометрический метод, 2.50	-
502	470485.50	1348003.41	Картометрический метод, 2.50	-
Часть 14				
508	470375.30	1347258.27	Картометрический метод, 2.50	-
509	470406.45	1347242.39	Картометрический метод, 2.50	-
510	470413.70	1347239.93	Картометрический метод, 2.50	-
511	470409.18	1347126.12	Картометрический метод, 2.50	-
512	470405.65	1347120.54	Картометрический метод, 2.50	-
513	470389.03	1347138.86	Картометрический метод, 2.50	-
514	470378.44	1347187.81	Картометрический метод, 2.50	-
515	470374.47	1347251.97	Картометрический метод, 2.50	-
508	470375.30	1347258.27	Картометрический метод, 2.50	-
Часть 15				
516	470392.60	1347390.92	Картометрический метод, 2.50	-
517	470419.48	1347385.69	Картометрический метод, 2.50	-
518	470415.27	1347279.57	Картометрический метод, 2.50	-
519	470377.72	1347276.86	Картометрический метод, 2.50	-
516	470392.60	1347390.92	Картометрический метод, 2.50	-
Часть 16				
520	471246.02	1347551.01	Картометрический метод, 2.50	-
521	471286.36	1347549.80	Картометрический метод, 2.50	-
522	471286.48	1347520.13	Картометрический метод, 2.50	-
523	471286.49	1347518.85	Картометрический метод, 2.50	-
524	471287.42	1347488.87	Картометрический метод, 2.50	-
525	471247.45	1347487.62	Картометрический метод, 2.50	-
526	471246.51	1347517.61	Картометрический метод, 2.50	-
527	471246.50	1347520.94	Картометрический метод, 2.50	-

ОПИСАНИЕ МЕСТОПОЛОЖЕНИЯ ГРАНИЦ
поселка Решетниково МО "Первомайское сельское поселение" Выборгского
района Ленинградской области

(наименование объекта)

Сведения о местоположении границ объекта

3. Сведения о характерных точках части (частей) границы объекта

Обозначение характерных точек границ	Координаты, м		Метод определения координат и средняя квадратическая погрешность положения характерной точки (Mt), м	Описание обозначения точки
	X	Y		
1	2	3	4	5
520	471246.02	1347551.01	Картометрический метод, 2.50	-
Часть 17				
528	470380.58	1347123.47	Картометрический метод, 2.50	-
529	470393.05	1347108.11	Картометрический метод, 2.50	-
530	470394.68	1347103.22	Картометрический метод, 2.50	-
531	470395.78	1347099.90	Картометрический метод, 2.50	-
532	470385.18	1347085.76	Картометрический метод, 2.50	-
533	470384.25	1347086.76	Картометрический метод, 2.50	-
534	470364.61	1347107.76	Картометрический метод, 2.50	-
528	470380.58	1347123.47	Картометрический метод, 2.50	-

ОПИСАНИЕ МЕСТОПОЛОЖЕНИЯ ГРАНИЦ**поселка Решетниково МО "Первомайское сельское поселение" Выборгского
района Ленинградской области**

(наименование объекта)

Сведения о местоположении измененных (уточненных) границ объекта

1. Система координат -

2. Сведения о характерных точках границ объекта

Обозначение характерных точек границ	Существующие координаты, м		Измененные (уточненные) координаты, м		Метод определения координат и средняя квадратическая погрешность положения характерной точки (Mt), м	Описание обозначения точки
	X	Y	X	Y		
1	2	3	4	5	6	7
-	-	-	-	-	-	-

3. Сведения о характерных точках части (частей) границы объекта

Обозначение характерных точек границ	Существующие координаты, м		Измененные (уточненные) координаты, м		Метод определения координат и средняя квадратическая погрешность положения характерной точки (Mt), м	Описание обозначения точки
	X	Y	X	Y		
1	2	3	4	5	6	7
-	-	-	-	-	-	-

ОПИСАНИЕ МЕСТОПОЛОЖЕНИЯ ГРАНИЦ
поселка Решетниково МО "Первомайское сельское поселение" Выборгского района Ленинградской области

План границ объекта



ФОРМА
текстового описания местоположения границ
населенных пунктов, территориальных зон

Прохождение границы		Описание прохождения границы
от точки	до точки	
1	2	3
1	2	-
2	3	-
3	4	-
4	5	-
5	6	-
6	7	-
7	8	-
8	9	-
9	10	-
10	11	-
11	12	-
12	13	-
13	14	-
14	15	-
15	16	-
16	17	-
17	18	-
18	19	-
19	20	-
20	21	-
21	22	-
22	23	-
23	24	-
24	25	-
25	26	-
26	27	-
27	28	-
28	29	-
29	30	-
30	31	-
31	32	-
32	33	-
33	34	-
34	35	-
35	36	-
36	37	-

ФОРМА
текстового описания местоположения границ
населенных пунктов, территориальных зон

Прохождение границы		Описание прохождения границы
от точки	до точки	
1	2	3
37	38	-
38	39	-
39	40	-
40	41	-
41	42	-
42	43	-
43	44	-
44	45	-
45	46	-
46	47	-
47	48	-
48	49	-
49	50	-
50	51	-
51	52	-
52	53	-
53	54	-
54	55	-
55	56	-
56	57	-
57	58	-
58	59	-
59	60	-
60	61	-
61	62	-
62	63	-
63	64	-
64	65	-
65	66	-
66	67	-
67	68	-
68	69	-
69	70	-
70	71	-
71	72	-
72	73	-

ФОРМА
текстового описания местоположения границ
населенных пунктов, территориальных зон

Прохождение границы		Описание прохождения границы
от точки	до точки	
1	2	3
73	74	-
74	75	-
75	76	-
76	77	-
77	78	-
78	79	-
79	80	-
80	81	-
81	82	-
82	83	-
83	84	-
84	85	-
85	86	-
86	87	-
87	88	-
88	89	-
89	90	-
90	91	-
91	92	-
92	93	-
93	94	-
94	95	-
95	96	-
96	97	-
97	98	-
98	99	-
99	100	-
100	101	-
101	102	-
102	103	-
103	104	-
104	105	-
105	106	-
106	107	-
107	108	-
108	109	-

ФОРМА
текстового описания местоположения границ
населенных пунктов, территориальных зон

Прохождение границы		Описание прохождения границы
от точки	до точки	
1	2	3
109	110	-
110	111	-
111	112	-
112	113	-
113	114	-
114	115	-
115	116	-
116	117	-
117	118	-
118	119	-
119	120	-
120	121	-
121	122	-
122	123	-
123	124	-
124	125	-
125	126	-
126	1	-
127	128	-
128	129	-
129	130	-
130	131	-
131	132	-
132	133	-
133	134	-
134	135	-
135	136	-
136	137	-
137	138	-
138	139	-
139	140	-
140	141	-
141	142	-
142	143	-
143	144	-
144	145	-

ФОРМА
текстового описания местоположения границ
населенных пунктов, территориальных зон

Прохождение границы		Описание прохождения границы
от точки	до точки	
1	2	3
145	146	-
146	147	-
147	148	-
148	149	-
149	150	-
150	151	-
151	152	-
152	153	-
153	154	-
154	155	-
155	156	-
156	157	-
157	158	-
158	159	-
159	160	-
160	161	-
161	162	-
162	163	-
163	164	-
164	165	-
165	166	-
166	167	-
167	168	-
168	169	-
169	170	-
170	171	-
171	172	-
172	173	-
173	174	-
174	175	-
175	176	-
176	177	-
177	178	-
178	179	-
179	180	-
180	181	-

ФОРМА
текстового описания местоположения границ
населенных пунктов, территориальных зон

Прохождение границы		Описание прохождения границы
от точки	до точки	
1	2	3
181	182	-
182	183	-
183	127	-
184	185	-
185	186	-
186	187	-
187	188	-
188	189	-
189	190	-
190	191	-
191	184	-
192	193	-
193	194	-
194	195	-
195	196	-
196	197	-
197	198	-
198	199	-
199	200	-
200	192	-
201	202	-
202	203	-
203	204	-
204	201	-
205	206	-
206	207	-
207	208	-
208	209	-
209	210	-
210	211	-
211	212	-
212	213	-
213	214	-
214	215	-
215	216	-
216	217	-

ФОРМА
текстового описания местоположения границ
населенных пунктов, территориальных зон

Прохождение границы		Описание прохождения границы
от точки	до точки	
1	2	3
217	218	-
218	219	-
219	220	-
220	221	-
221	222	-
222	223	-
223	224	-
224	225	-
225	226	-
226	227	-
227	228	-
228	229	-
229	230	-
230	231	-
231	232	-
232	233	-
233	234	-
234	235	-
235	236	-
236	237	-
237	238	-
238	239	-
239	240	-
240	241	-
241	242	-
242	243	-
243	244	-
244	245	-
245	246	-
246	247	-
247	248	-
248	249	-
249	250	-
250	251	-
251	252	-
252	253	-

ФОРМА
текстового описания местоположения границ
населенных пунктов, территориальных зон

Прохождение границы		Описание прохождения границы
от точки	до точки	
1	2	3
253	254	-
254	255	-
255	256	-
256	257	-
257	258	-
258	259	-
259	260	-
260	261	-
261	262	-
262	263	-
263	264	-
264	265	-
265	266	-
266	267	-
267	268	-
268	269	-
269	270	-
270	271	-
271	272	-
272	273	-
273	274	-
274	275	-
275	276	-
276	277	-
277	278	-
278	279	-
279	280	-
280	281	-
281	282	-
282	283	-
283	284	-
284	285	-
285	286	-
286	287	-
287	288	-
288	289	-

ФОРМА
текстового описания местоположения границ
населенных пунктов, территориальных зон

Прохождение границы		Описание прохождения границы
от точки	до точки	
1	2	3
289	290	-
290	291	-
291	292	-
292	293	-
293	294	-
294	295	-
295	296	-
296	205	-
297	298	-
298	299	-
299	300	-
300	301	-
301	302	-
302	303	-
303	304	-
304	305	-
305	306	-
306	307	-
307	308	-
308	309	-
309	310	-
310	311	-
311	312	-
312	313	-
313	314	-
314	315	-
315	316	-
316	317	-
317	318	-
318	319	-
319	320	-
320	297	-
321	322	-
322	323	-
323	324	-
324	325	-

ФОРМА
текстового описания местоположения границ
населенных пунктов, территориальных зон

Прохождение границы		Описание прохождения границы
от точки	до точки	
1	2	3
325	326	-
326	327	-
327	328	-
328	329	-
329	330	-
330	331	-
331	332	-
332	333	-
333	334	-
334	335	-
335	336	-
336	337	-
337	338	-
338	339	-
339	340	-
340	321	-
341	342	-
342	343	-
343	344	-
344	345	-
345	346	-
346	347	-
347	348	-
348	349	-
349	350	-
350	351	-
351	352	-
352	353	-
353	354	-
354	355	-
355	356	-
356	357	-
357	358	-
358	359	-
359	360	-
360	361	-

ФОРМА
текстового описания местоположения границ
населенных пунктов, территориальных зон

Прохождение границы		Описание прохождения границы
от точки	до точки	
1	2	3
361	362	-
362	363	-
363	364	-
364	365	-
365	366	-
366	367	-
367	368	-
368	369	-
369	370	-
370	371	-
371	372	-
372	373	-
373	374	-
374	375	-
375	376	-
376	377	-
377	378	-
378	341	-
379	380	-
380	381	-
381	382	-
382	383	-
383	384	-
384	385	-
385	386	-
386	387	-
387	388	-
388	389	-
389	379	-
390	391	-
391	392	-
392	393	-
393	394	-
394	395	-
395	396	-
396	397	-

ФОРМА
текстового описания местоположения границ
населенных пунктов, территориальных зон

Прохождение границы		Описание прохождения границы
от точки	до точки	
1	2	3
397	398	-
398	399	-
399	400	-
400	390	-
401	402	-
402	403	-
403	404	-
404	405	-
405	406	-
406	407	-
407	408	-
408	401	-
409	410	-
410	411	-
411	412	-
412	413	-
413	414	-
414	415	-
415	416	-
416	417	-
417	418	-
418	419	-
419	420	-
420	421	-
421	422	-
422	423	-
423	424	-
424	425	-
425	409	-
426	427	-
427	428	-
428	429	-
429	430	-
430	431	-
431	432	-
432	433	-

ФОРМА
текстового описания местоположения границ
населенных пунктов, территориальных зон

Прохождение границы		Описание прохождения границы
от точки	до точки	
1	2	3
433	434	-
434	435	-
435	436	-
436	437	-
437	438	-
438	439	-
439	440	-
440	441	-
441	442	-
442	443	-
443	444	-
444	445	-
445	446	-
446	447	-
447	426	-
448	449	-
449	450	-
450	451	-
451	452	-
452	453	-
453	454	-
454	455	-
455	456	-
456	457	-
457	458	-
458	459	-
459	460	-
460	461	-
461	462	-
462	463	-
463	464	-
464	465	-
465	466	-
466	467	-
467	468	-
468	469	-

ФОРМА
текстового описания местоположения границ
населенных пунктов, территориальных зон

Прохождение границы		Описание прохождения границы
от точки	до точки	
1	2	3
469	470	-
470	471	-
471	472	-
472	473	-
473	474	-
474	475	-
475	476	-
476	448	-
477	478	-
478	479	-
479	480	-
480	481	-
481	482	-
482	483	-
483	484	-
484	485	-
485	486	-
486	487	-
487	488	-
488	489	-
489	490	-
490	491	-
491	492	-
492	493	-
493	494	-
494	495	-
495	496	-
496	497	-
497	498	-
498	499	-
499	500	-
500	501	-
501	477	-
502	503	-
503	504	-
504	505	-

ФОРМА
текстового описания местоположения границ
населенных пунктов, территориальных зон

Прохождение границы		Описание прохождения границы
от точки	до точки	
1	2	3
505	506	-
506	507	-
507	502	-
508	509	-
509	510	-
510	511	-
511	512	-
512	513	-
513	514	-
514	515	-
515	508	-
516	517	-
517	518	-
518	519	-
519	516	-
520	521	-
521	522	-
522	523	-
523	524	-
524	525	-
525	526	-
526	527	-
527	520	-
528	529	-
529	530	-
530	531	-
531	532	-
532	533	-
533	534	-
534	528	-

ОПИСАНИЕ МЕСТОПОЛОЖЕНИЯ ГРАНИЦ
поселка Симагино МО "Первомайское сельское поселение" Выборгского
района Ленинградской области

(наименование объекта, местоположение границ которого описано (далее - объект))

Сведения об объекте

№ п/п	Характеристики объекта	Описание характеристик
1	2	3
1.	Местоположение объекта	Ленинградская область, район Выборгский, МО «Первомайское сельское поселение», п.Симагино
2.	Площадь объекта +/- величина погрешности определения площади (Р +/- Дельта Р)	271127 +/- 4556 м ²
3.	Иные характеристики объекта	-

ОПИСАНИЕ МЕСТОПОЛОЖЕНИЯ ГРАНИЦ
поселка Симагино МО "Первомайское сельское поселение" Выборгского
района Ленинградской области

(наименование объекта)

Сведения о местоположении границ объекта

1. Система координат МСК кадастрового округа ID1

2. Сведения о характерных точках границ объекта

Обозначение характерных точек границ	Координаты, м		Метод определения координат и средняя квадратическая погрешность положения характерной точки (M _t), м	Описание обозначения точки
	X	Y		
1	2	3	4	5
-	-	-	-	-

3. Сведения о характерных точках части (частей) границы объекта

Обозначение характерных точек границ	Координаты, м		Метод определения координат и средняя квадратическая погрешность положения характерной точки (M _t), м	Описание обозначения точки
	X	Y		
1	2	3	4	5
Часть 1				
1	473463.55	1354268.02	Картометрический метод, 2,50	-
2	473497.29	1354236.36	Картометрический метод, 2,50	-
3	473533.91	1354239.48	Картометрический метод, 2,50	-
4	473538.48	1354230.28	Картометрический метод, 2,50	-
5	473539.39	1354207.00	Картометрический метод, 2,50	-
6	473548.31	1354193.97	Картометрический метод, 2,50	-
7	473562.06	1354190.61	Картометрический метод, 2,50	-
8	473579.47	1354193.67	Картометрический метод, 2,50	-
9	473590.07	1354208.18	Картометрический метод, 2,50	-
10	473699.96	1354173.48	Картометрический метод, 2,50	-
11	473732.03	1354164.84	Картометрический метод, 2,50	-
12	473698.28	1354054.87	Картометрический метод, 2,50	-
13	473678.08	1354020.42	Картометрический метод, 2,50	-
14	473678.08	1354020.42	Картометрический метод, 2,50	-
15	473673.39	1354011.69	Картометрический метод, 2,50	-
16	473673.03	1354011.82	Картометрический метод, 2,50	-
17	473669.69	1354006.12	Картометрический метод, 2,50	-
18	473669.69	1354006.12	Картометрический метод, 2,50	-
19	473647.47	1353972.69	Картометрический метод, 2,50	-
20	473646.64	1353973.24	Картометрический метод, 2,50	-

ОПИСАНИЕ МЕСТОПОЛОЖЕНИЯ ГРАНИЦ
поселка Симагино МО "Первомайское сельское поселение" Выборгского
района Ленинградской области

(наименование объекта)

Сведения о местоположении границ объекта

3. Сведения о характерных точках части (частей) границы объекта

Обозначение характерных точек границ	Координаты, м		Метод определения координат и средняя квадратическая погрешность положения характерной точки (M _t), м	Описание обозначения точки
	X	Y		
1	2	3	4	5
21	473633.67	1353954.75	Картометрический метод, 2.50	-
22	473632.71	1353940.17	Картометрический метод, 2.50	-
23	473605.18	1353903.77	Картометрический метод, 2.50	-
24	473603.97	1353903.64	Картометрический метод, 2.50	-
25	473604.36	1353902.69	Картометрический метод, 2.50	-
26	473603.07	1353900.97	Картометрический метод, 2.50	-
27	473598.77	1353899.46	Картометрический метод, 2.50	-
28	473434.93	1354060.16	Картометрический метод, 2.50	-
29	473417.09	1354056.11	Картометрический метод, 2.50	-
30	473285.31	1354046.80	Картометрический метод, 2.50	-
31	473304.88	1353953.55	Картометрический метод, 2.50	-
32	473159.89	1353922.62	Картометрический метод, 2.50	-
33	473113.16	1354076.04	Картометрический метод, 2.50	-
34	473122.92	1354089.74	Картометрический метод, 2.50	-
35	473182.70	1354089.30	Картометрический метод, 2.50	-
36	473202.85	1354106.57	Картометрический метод, 2.50	-
37	473331.29	1354134.04	Картометрический метод, 2.50	-
38	473373.71	1354133.34	Картометрический метод, 2.50	-
39	473440.44	1354200.41	Картометрический метод, 2.50	-
40	473437.46	1354219.86	Картометрический метод, 2.50	-
41	473427.04	1354231.53	Картометрический метод, 2.50	-
42	473446.25	1354259.00	Картометрический метод, 2.50	-
1	473463.55	1354268.02	Картометрический метод, 2.50	-
Часть 2				
43	473648.18	1354546.20	Картометрический метод, 2.50	-
44	473840.08	1354438.83	Картометрический метод, 2.50	-
45	473893.78	1354406.17	Картометрический метод, 2.50	-
46	473976.60	1354355.78	Картометрический метод, 2.50	-
47	473979.72	1354361.38	Картометрический метод, 2.50	-
48	473988.64	1354356.84	Картометрический метод, 2.50	-

ОПИСАНИЕ МЕСТОПОЛОЖЕНИЯ ГРАНИЦ
поселка Симагино МО "Первомайское сельское поселение" Выборгского
района Ленинградской области

(наименование объекта)

Сведения о местоположении границ объекта

3. Сведения о характерных точках части (частей) границы объекта

Обозначение характерных точек границ	Координаты, м		Метод определения координат и средняя квадратическая погрешность положения характерной точки (Mt), м	Описание обозначения точки
	X	Y		
1	2	3	4	5
49	473985.16	1354350.57	Картометрический метод, 2.50	-
50	473993.50	1354345.50	Картометрический метод, 2.50	-
51	474225.07	1354210.53	Картометрический метод, 2.50	-
52	474342.60	1354115.40	Картометрический метод, 2.50	-
53	474514.67	1353993.06	Картометрический метод, 2.50	-
54	474528.24	1353983.41	Картометрический метод, 2.50	-
55	474528.48	1353983.86	Картометрический метод, 2.50	-
56	474538.80	1353975.90	Картометрический метод, 2.50	-
57	474563.79	1353958.14	Картометрический метод, 2.50	-
58	474642.19	1353899.86	Картометрический метод, 2.50	-
59	474655.59	1353889.89	Картометрический метод, 2.50	-
60	474719.66	1353828.69	Картометрический метод, 2.50	-
61	474729.13	1353821.40	Картометрический метод, 2.50	-
62	474735.14	1353828.47	Картометрический метод, 2.50	-
63	474742.86	1353822.12	Картометрический метод, 2.50	-
64	474739.75	1353818.46	Картометрический метод, 2.50	-
65	474769.95	1353797.51	Картометрический метод, 2.50	-
66	474772.82	1353794.46	Картометрический метод, 2.50	-
67	474787.18	1353779.19	Картометрический метод, 2.50	-
68	474905.22	1353709.08	Картометрический метод, 2.50	-
69	474917.31	1353701.46	Картометрический метод, 2.50	-
70	475005.27	1353645.92	Картометрический метод, 2.50	-
71	475017.95	1353638.82	Картометрический метод, 2.50	-
72	475056.25	1353615.19	Картометрический метод, 2.50	-
73	475101.91	1353588.49	Картометрический метод, 2.50	-
74	475142.73	1353564.21	Картометрический метод, 2.50	-
75	475165.47	1353546.52	Картометрический метод, 2.50	-
76	475173.30	1353541.71	Картометрический метод, 2.50	-
77	475213.79	1353517.11	Картометрический метод, 2.50	-
78	475270.56	1353495.12	Картометрический метод, 2.50	-

ОПИСАНИЕ МЕСТОПОЛОЖЕНИЯ ГРАНИЦ
поселка Симагино МО "Первомайское сельское поселение" Выборгского
района Ленинградской области

(наименование объекта)

Сведения о местоположении границ объекта

3. Сведения о характерных точках части (частей) границы объекта

Обозначение характерных точек границ	Координаты, м		Метод определения координат и средняя квадратическая погрешность положения характерной точки (M _t), м	Описание обозначения точки
	X	Y		
1	2	3	4	5
79	475351.20	1353432.78	Картометрический метод, 2.50	-
80	475391.94	1353388.28	Картометрический метод, 2.50	-
81	475408.48	1353375.80	Картометрический метод, 2.50	-
82	475454.33	1353355.60	Картометрический метод, 2.50	-
83	475463.50	1353351.90	Картометрический метод, 2.50	-
84	475467.02	1353350.47	Картометрический метод, 2.50	-
85	475501.55	1353336.52	Картометрический метод, 2.50	-
86	475506.94	1353334.34	Картометрический метод, 2.50	-
87	475524.67	1353328.01	Картометрический метод, 2.50	-
88	475541.98	1353328.64	Картометрический метод, 2.50	-
89	475570.30	1353322.96	Картометрический метод, 2.50	-
90	475589.57	1353321.87	Картометрический метод, 2.50	-
91	475626.83	1353321.37	Картометрический метод, 2.50	-
92	475644.46	1353321.21	Картометрический метод, 2.50	-
93	475661.35	1353321.05	Картометрический метод, 2.50	-
94	475661.43	1353318.21	Картометрический метод, 2.50	-
95	475689.21	1353316.98	Картометрический метод, 2.50	-
96	475689.45	1353309.87	Картометрический метод, 2.50	-
97	475663.66	1353310.42	Картометрический метод, 2.50	-
98	475660.67	1353287.30	Картометрический метод, 2.50	-
99	475687.81	1353288.44	Картометрический метод, 2.50	-
100	475690.21	1353287.86	Картометрический метод, 2.50	-
101	475690.39	1353282.68	Картометрический метод, 2.50	-
102	475659.15	1353282.29	Картометрический метод, 2.50	-
103	475656.68	1353282.26	Картометрический метод, 2.50	-
104	475653.40	1353282.22	Картометрический метод, 2.50	-
105	475629.79	1353281.93	Картометрический метод, 2.50	-
106	475629.79	1353281.93	Картометрический метод, 2.50	-
107	475618.55	1353278.41	Картометрический метод, 2.50	-
108	475607.31	1353274.88	Картометрический метод, 2.50	-

ОПИСАНИЕ МЕСТОПОЛОЖЕНИЯ ГРАНИЦ
поселка Симагино МО "Первомайское сельское поселение" Выборгского
района Ленинградской области

(наименование объекта)

Сведения о местоположении границ объекта

3. Сведения о характерных точках части (частей) границы объекта

Обозначение характерных точек границ	Координаты, м		Метод определения координат и средняя квадратическая погрешность положения характерной точки (M _t), м	Описание обозначения точки
	X	Y		
1	2	3	4	5
109	475593.43	1353277.21	Картометрический метод, 2.50	-
110	475589.94	1353277.79	Картометрический метод, 2.50	-
111	475579.56	1353279.53	Картометрический метод, 2.50	-
112	475572.11	1353284.49	Картометрический метод, 2.50	-
113	475534.81	1353300.46	Картометрический метод, 2.50	-
114	475514.72	1353309.06	Картометрический метод, 2.50	-
115	475513.17	1353308.49	Картометрический метод, 2.50	-
116	475508.93	1353306.92	Картометрический метод, 2.50	-
117	475507.70	1353306.47	Картометрический метод, 2.50	-
118	475503.14	1353304.79	Картометрический метод, 2.50	-
119	475497.12	1353304.75	Картометрический метод, 2.50	-
120	475471.58	1353326.13	Картометрический метод, 2.50	-
121	475422.48	1353352.22	Картометрический метод, 2.50	-
122	475422.48	1353352.22	Картометрический метод, 2.50	-
123	475405.91	1353347.51	Картометрический метод, 2.50	-
124	475405.91	1353347.51	Картометрический метод, 2.50	-
125	475401.80	1353349.37	Картометрический метод, 2.50	-
126	475379.14	1353359.63	Картометрический метод, 2.50	-
127	475259.33	1353413.87	Картометрический метод, 2.50	-
128	475223.61	1353428.44	Картометрический метод, 2.50	-
129	475222.00	1353427.54	Картометрический метод, 2.50	-
130	475212.40	1353440.23	Картометрический метод, 2.50	-
131	475222.97	1353459.90	Картометрический метод, 2.50	-
132	475217.07	1353477.45	Картометрический метод, 2.50	-
133	475197.11	1353511.78	Картометрический метод, 2.50	-
134	475200.52	1353505.92	Картометрический метод, 2.50	-
135	475206.58	1353500.89	Картометрический метод, 2.50	-
136	475236.64	1353450.71	Картометрический метод, 2.50	-
137	475241.95	1353461.31	Картометрический метод, 2.50	-
138	475226.84	1353486.53	Картометрический метод, 2.50	-

ОПИСАНИЕ МЕСТОПОЛОЖЕНИЯ ГРАНИЦ
поселка Симагино МО "Первомайское сельское поселение" Выборгского
района Ленинградской области

(наименование объекта)

Сведения о местоположении границ объекта

3. Сведения о характерных точках части (частей) границы объекта

Обозначение характерных точек границ	Координаты, м		Метод определения координат и средняя квадратическая погрешность положения характерной точки (M _t), м	Описание обозначения точки
	X	Y		
1	2	3	4	5
139	475197.11	1353511.78	Картометрический метод, 2.50	-
140	475185.88	1353518.06	Картометрический метод, 2.50	-
141	475185.87	1353518.07	Картометрический метод, 2.50	-
142	475101.00	1353565.55	Картометрический метод, 2.50	-
143	475100.99	1353565.55	Картометрический метод, 2.50	-
144	475089.85	1353572.65	Картометрический метод, 2.50	-
145	475000.13	1353629.80	Картометрический метод, 2.50	-
146	474994.33	1353631.44	Картометрический метод, 2.50	-
147	474985.28	1353634.00	Картометрический метод, 2.50	-
148	474985.28	1353634.00	Картометрический метод, 2.50	-
149	474984.31	1353634.58	Картометрический метод, 2.50	-
150	474969.67	1353643.37	Картометрический метод, 2.50	-
151	474929.43	1353667.53	Картометрический метод, 2.50	-
152	474893.36	1353689.19	Картометрический метод, 2.50	-
153	474863.80	1353706.94	Картометрический метод, 2.50	-
154	474832.05	1353726.01	Картометрический метод, 2.50	-
155	474803.36	1353743.23	Картометрический метод, 2.50	-
156	474779.04	1353755.10	Картометрический метод, 2.50	-
157	474779.03	1353755.10	Картометрический метод, 2.50	-
158	474740.95	1353792.26	Картометрический метод, 2.50	-
159	474700.50	1353831.72	Картометрический метод, 2.50	-
160	474700.51	1353831.72	Картометрический метод, 2.50	-
161	474663.10	1353875.61	Картометрический метод, 2.50	-
162	474636.37	1353893.03	Картометрический метод, 2.50	-
163	474605.21	1353893.28	Картометрический метод, 2.50	-
164	474558.50	1353878.65	Картометрический метод, 2.50	-
165	474557.16	1353877.19	Картометрический метод, 2.50	-
166	474555.16	1353881.04	Картометрический метод, 2.50	-
167	474547.57	1353878.29	Картометрический метод, 2.50	-
168	474550.41	1353888.70	Картометрический метод, 2.50	-

ОПИСАНИЕ МЕСТОПОЛОЖЕНИЯ ГРАНИЦ
поселка Симагино МО "Первомайское сельское поселение" Выборгского
района Ленинградской области

(наименование объекта)

Сведения о местоположении границ объекта

3. Сведения о характерных точках части (частей) границы объекта

Обозначение характерных точек границ	Координаты, м		Метод определения координат и средняя квадратическая погрешность положения характерной точки (Мт), м	Описание обозначения точки
	X	Y		
1	2	3	4	5
169	474542.30	1353897.02	Картометрический метод, 2.50	-
170	474526.23	1353913.52	Картометрический метод, 2.50	-
171	474522.85	1353916.75	Картометрический метод, 2.50	-
172	474503.32	1353935.41	Картометрический метод, 2.50	-
173	474508.23	1353944.86	Картометрический метод, 2.50	-
174	474504.36	1353952.31	Картометрический метод, 2.50	-
175	474505.17	1353964.64	Картометрический метод, 2.50	-
176	474508.07	1353966.95	Картометрический метод, 2.50	-
177	474506.51	1353980.75	Картометрический метод, 2.50	-
178	474506.51	1353980.75	Картометрический метод, 2.50	-
179	474355.74	1354087.30	Картометрический метод, 2.50	-
180	474355.74	1354087.30	Картометрический метод, 2.50	-
181	474313.99	1354116.75	Картометрический метод, 2.50	-
182	474307.16	1354123.15	Картометрический метод, 2.50	-
183	474301.61	1354128.36	Картометрический метод, 2.50	-
184	474277.49	1354145.63	Картометрический метод, 2.50	-
185	474271.78	1354149.72	Картометрический метод, 2.50	-
186	474243.06	1354169.18	Картометрический метод, 2.50	-
187	474218.65	1354185.72	Картометрический метод, 2.50	-
188	474209.20	1354195.67	Картометрический метод, 2.50	-
189	474188.35	1354207.82	Картометрический метод, 2.50	-
190	474140.65	1354240.87	Картометрический метод, 2.50	-
191	474133.02	1354249.98	Картометрический метод, 2.50	-
192	474129.25	1354246.79	Картометрический метод, 2.50	-
193	474124.80	1354243.04	Картометрический метод, 2.50	-
194	474124.14	1354240.91	Картометрический метод, 2.50	-
195	474120.58	1354229.31	Картометрический метод, 2.50	-
196	474116.68	1354210.22	Картометрический метод, 2.50	-
197	474119.23	1354205.47	Картометрический метод, 2.50	-
198	474121.34	1354201.54	Картометрический метод, 2.50	-

ОПИСАНИЕ МЕСТОПОЛОЖЕНИЯ ГРАНИЦ
поселка Симагино МО "Первомайское сельское поселение" Выборгского
района Ленинградской области

(наименование объекта)

Сведения о местоположении границ объекта

3. Сведения о характерных точках части (частей) границы объекта

Обозначение характерных точек границ	Координаты, м		Метод определения координат и средняя квадратическая погрешность положения характерной точки (Mt), м	Описание обозначения точки
	X	Y		
1	2	3	4	5
199	474128.69	1354198.39	Картометрический метод, 2.50	-
200	474130.27	1354197.71	Картометрический метод, 2.50	-
201	474132.95	1354196.56	Картометрический метод, 2.50	-
202	474132.95	1354196.56	Картометрический метод, 2.50	-
203	474146.11	1354192.08	Картометрический метод, 2.50	-
204	474148.71	1354190.63	Картометрический метод, 2.50	-
205	474153.67	1354187.85	Картометрический метод, 2.50	-
206	474155.45	1354186.85	Картометрический метод, 2.50	-
207	474165.19	1354176.83	Картометрический метод, 2.50	-
208	474174.69	1354164.79	Картометрический метод, 2.50	-
209	474192.14	1354142.81	Картометрический метод, 2.50	-
210	474173.02	1354118.34	Картометрический метод, 2.50	-
211	474158.41	1354100.80	Картометрический метод, 2.50	-
212	474140.78	1354098.15	Картометрический метод, 2.50	-
213	474127.02	1354087.57	Картометрический метод, 2.50	-
214	474120.81	1354091.58	Картометрический метод, 2.50	-
215	474102.59	1354072.20	Картометрический метод, 2.50	-
216	474086.26	1354092.43	Картометрический метод, 2.50	-
217	474101.03	1354104.36	Картометрический метод, 2.50	-
218	474054.32	1354134.54	Картометрический метод, 2.50	-
219	474052.88	1354146.53	Картометрический метод, 2.50	-
220	474035.94	1354169.03	Картометрический метод, 2.50	-
221	474033.51	1354179.13	Картометрический метод, 2.50	-
222	474038.58	1354192.08	Картометрический метод, 2.50	-
223	474042.46	1354202.25	Картометрический метод, 2.50	-
224	474055.69	1354225.73	Картометрический метод, 2.50	-
225	474055.69	1354225.73	Картометрический метод, 2.50	-
226	474055.70	1354225.75	Картометрический метод, 2.50	-
227	474055.73	1354225.82	Картометрический метод, 2.50	-
228	474064.66	1354244.75	Картометрический метод, 2.50	-

ОПИСАНИЕ МЕСТОПОЛОЖЕНИЯ ГРАНИЦ
поселка Симагино МО "Первомайское сельское поселение" Выборгского
района Ленинградской области

(наименование объекта)

Сведения о местоположении границ объекта

3. Сведения о характерных точках части (частей) границы объекта

Обозначение характерных точек границ	Координаты, м		Метод определения координат и средняя квадратическая погрешность положения характерной точки (Mt), м	Описание обозначения точки
	X	Y		
1	2	3	4	5
229	474080.26	1354277.82	Картометрический метод, 2.50	-
230	474068.89	1354281.18	Картометрический метод, 2.50	-
231	474020.43	1354300.28	Картометрический метод, 2.50	-
232	473994.61	1354328.04	Картометрический метод, 2.50	-
233	473933.94	1354350.16	Картометрический метод, 2.50	-
234	473877.43	1354370.70	Картометрический метод, 2.50	-
235	473870.70	1354362.79	Картометрический метод, 2.50	-
236	473869.64	1354362.19	Картометрический метод, 2.50	-
237	473870.18	1354364.04	Картометрический метод, 2.50	-
238	473865.83	1354360.05	Картометрический метод, 2.50	-
239	473855.30	1354350.37	Картометрический метод, 2.50	-
240	473857.18	1354356.06	Картометрический метод, 2.50	-
241	473828.06	1354345.11	Картометрический метод, 2.50	-
242	473790.25	1354339.83	Картометрический метод, 2.50	-
243	473783.70	1354344.51	Картометрический метод, 2.50	-
244	473779.96	1354347.18	Картометрический метод, 2.50	-
245	473780.80	1354352.38	Картометрический метод, 2.50	-
246	473791.59	1354360.87	Картометрический метод, 2.50	-
247	473793.97	1354370.48	Картометрический метод, 2.50	-
248	473803.57	1354375.59	Картометрический метод, 2.50	-
249	473807.81	1354391.61	Картометрический метод, 2.50	-
250	473804.14	1354411.52	Картометрический метод, 2.50	-
251	473803.33	1354408.26	Картометрический метод, 2.50	-
252	473799.59	1354418.85	Картометрический метод, 2.50	-
253	473795.47	1354430.50	Картометрический метод, 2.50	-
254	473747.55	1354458.15	Картометрический метод, 2.50	-
255	473697.21	1354496.02	Картометрический метод, 2.50	-
256	473644.57	1354505.23	Картометрический метод, 2.50	-
257	473617.71	1354520.59	Картометрический метод, 2.50	-
258	473611.65	1354517.55	Картометрический метод, 2.50	-

ОПИСАНИЕ МЕСТОПОЛОЖЕНИЯ ГРАНИЦ
поселка Симагино МО "Первомайское сельское поселение" Выборгского
района Ленинградской области

(наименование объекта)

Сведения о местоположении границ объекта

3. Сведения о характерных точках части (частей) границы объекта

Обозначение характерных точек границ	Координаты, м		Метод определения координат и средняя квадратическая погрешность положения характерной точки (Mt), м	Описание обозначения точки
	X	Y		
1	2	3	4	5
259	473608.99	1354519.14	Картометрический метод, 2.50	-
260	473618.16	1354523.61	Картометрический метод, 2.50	-
43	473648.18	1354546.20	Картометрический метод, 2.50	-
Часть 3				
261	473309.91	1354941.36	Картометрический метод, 2.50	-
262	473348.79	1354904.30	Картометрический метод, 2.50	-
263	473361.34	1354888.13	Картометрический метод, 2.50	-
264	473405.76	1354830.90	Картометрический метод, 2.50	-
265	473460.62	1354748.88	Картометрический метод, 2.50	-
266	473510.12	1354671.60	Картометрический метод, 2.50	-
267	473545.60	1354627.49	Картометрический метод, 2.50	-
268	473573.61	1354595.64	Картометрический метод, 2.50	-
269	473632.92	1354554.84	Картометрический метод, 2.50	-
270	473619.78	1354542.36	Картометрический метод, 2.50	-
271	473593.39	1354528.41	Картометрический метод, 2.50	-
272	473590.39	1354532.32	Картометрический метод, 2.50	-
273	473596.29	1354535.24	Картометрический метод, 2.50	-
274	473590.49	1354542.20	Картометрический метод, 2.50	-
275	473588.95	1354544.05	Картометрический метод, 2.50	-
276	473588.95	1354544.06	Картометрический метод, 2.50	-
277	473465.23	1354692.60	Картометрический метод, 2.50	-
278	473461.19	1354696.31	Картометрический метод, 2.50	-
279	473430.63	1354724.38	Картометрический метод, 2.50	-
280	473424.99	1354737.82	Картометрический метод, 2.50	-
281	473424.52	1354738.95	Картометрический метод, 2.50	-
282	473424.01	1354738.72	Картометрический метод, 2.50	-
283	473342.71	1354702.25	Картометрический метод, 2.50	-
284	473325.68	1354708.30	Картометрический метод, 2.50	-
285	473309.45	1354718.00	Картометрический метод, 2.50	-
286	473296.50	1354727.51	Картометрический метод, 2.50	-

ОПИСАНИЕ МЕСТОПОЛОЖЕНИЯ ГРАНИЦ
поселка Симагино МО "Первомайское сельское поселение" Выборгского
района Ленинградской области

(наименование объекта)

Сведения о местоположении границ объекта

3. Сведения о характерных точках части (частей) границы объекта

Обозначение характерных точек границ	Координаты, м		Метод определения координат и средняя квадратическая погрешность положения характерной точки (Мт), м	Описание обозначения точки
	X	Y		
1	2	3	4	5
287	473290.47	1354735.54	Картометрический метод, 2.50	-
288	473282.99	1354750.25	Картометрический метод, 2.50	-
289	473280.07	1354762.17	Картометрический метод, 2.50	-
290	473273.71	1354773.06	Картометрический метод, 2.50	-
291	473293.35	1354791.00	Картометрический метод, 2.50	-
292	473302.70	1354799.54	Картометрический метод, 2.50	-
293	473298.57	1354804.33	Картометрический метод, 2.50	-
294	473305.96	1354814.34	Картометрический метод, 2.50	-
295	473320.51	1354836.18	Картометрический метод, 2.50	-
296	473328.88	1354848.23	Картометрический метод, 2.50	-
297	473320.58	1354855.78	Картометрический метод, 2.50	-
298	473308.47	1354875.42	Картометрический метод, 2.50	-
299	473295.31	1354896.99	Картометрический метод, 2.50	-
300	473287.04	1354911.39	Картометрический метод, 2.50	-
301	473287.87	1354912.48	Картометрический метод, 2.50	-
302	473288.62	1354909.81	Картометрический метод, 2.50	-
303	473304.85	1354934.73	Картометрический метод, 2.50	-
261	473309.91	1354941.36	Картометрический метод, 2.50	-
Часть 4				
304	475126.29	1353672.03	Картометрический метод, 2.50	-
305	475129.04	1353671.46	Картометрический метод, 2.50	-
306	475136.06	1353670.29	Картометрический метод, 2.50	-
307	475162.23	1353654.18	Картометрический метод, 2.50	-
308	475198.78	1353644.66	Картометрический метод, 2.50	-
309	475198.78	1353644.66	Картометрический метод, 2.50	-
310	475198.80	1353644.66	Картометрический метод, 2.50	-
311	475268.67	1353603.02	Картометрический метод, 2.50	-
312	475271.64	1353606.32	Картометрический метод, 2.50	-
313	475277.91	1353613.28	Картометрический метод, 2.50	-
314	475307.26	1353607.37	Картометрический метод, 2.50	-

ОПИСАНИЕ МЕСТОПОЛОЖЕНИЯ ГРАНИЦ
поселка Симагино МО "Первомайское сельское поселение" Выборгского
района Ленинградской области

(наименование объекта)

Сведения о местоположении границ объекта

3. Сведения о характерных точках части (частей) границы объекта

Обозначение характерных точек границ	Координаты, м		Метод определения координат и средняя квадратическая погрешность положения характерной точки (M _t), м	Описание обозначения точки
	X	Y		
1	2	3	4	5
315	475307.26	1353607.37	Картометрический метод, 2.50	-
316	475316.65	1353614.51	Картометрический метод, 2.50	-
317	475338.39	1353631.04	Картометрический метод, 2.50	-
318	475351.51	1353634.10	Картометрический метод, 2.50	-
319	475362.22	1353630.95	Картометрический метод, 2.50	-
320	475368.95	1353625.07	Картометрический метод, 2.50	-
321	475369.47	1353622.60	Картометрический метод, 2.50	-
322	475371.42	1353613.24	Картометрический метод, 2.50	-
323	475367.68	1353597.72	Картометрический метод, 2.50	-
324	475365.93	1353590.44	Картометрический метод, 2.50	-
325	475365.93	1353590.44	Картометрический метод, 2.50	-
326	475412.35	1353581.76	Картометрический метод, 2.50	-
327	475412.34	1353581.75	Картометрический метод, 2.50	-
328	475412.31	1353581.73	Картометрический метод, 2.50	-
329	475375.63	1353556.10	Картометрический метод, 2.50	-
330	475362.83	1353568.89	Картометрический метод, 2.50	-
331	475362.60	1353567.30	Картометрический метод, 2.50	-
332	475352.02	1353545.66	Картометрический метод, 2.50	-
333	475338.36	1353534.30	Картометрический метод, 2.50	-
334	475332.54	1353524.70	Картометрический метод, 2.50	-
335	475318.98	1353511.08	Картометрический метод, 2.50	-
336	475309.08	1353501.30	Картометрический метод, 2.50	-
337	475258.37	1353534.09	Картометрический метод, 2.50	-
338	475214.66	1353550.89	Картометрический метод, 2.50	-
339	475166.56	1353580.11	Картометрический метод, 2.50	-
340	475147.44	1353592.60	Картометрический метод, 2.50	-
341	475082.94	1353631.46	Картометрический метод, 2.50	-
342	475085.74	1353641.18	Картометрический метод, 2.50	-
343	475096.12	1353650.01	Картометрический метод, 2.50	-
344	475105.97	1353658.40	Картометрический метод, 2.50	-

ОПИСАНИЕ МЕСТОПОЛОЖЕНИЯ ГРАНИЦ
поселка Симагино МО "Первомайское сельское поселение" Выборгского
района Ленинградской области

(наименование объекта)

Сведения о местоположении границ объекта

3. Сведения о характерных точках части (частей) границы объекта

Обозначение характерных точек границ	Координаты, м		Метод определения координат и средняя квадратическая погрешность положения характерной точки (M _t), м	Описание обозначения точки
	X	Y		
1	2	3	4	5
304	475126.29	1353672.03	Картометрический метод, 2.50	-
Часть 5				
345	474723.71	1353666.14	Картометрический метод, 2.50	-
346	474759.60	1353631.32	Картометрический метод, 2.50	-
347	474796.01	1353597.05	Картометрический метод, 2.50	-
348	474832.42	1353562.78	Картометрический метод, 2.50	-
349	474805.01	1353533.66	Картометрический метод, 2.50	-
350	474768.59	1353567.92	Картометрический метод, 2.50	-
351	474762.50	1353572.88	Картометрический метод, 2.50	-
352	474741.20	1353593.47	Картометрический метод, 2.50	-
353	474732.19	1353602.18	Картометрический метод, 2.50	-
354	474731.90	1353602.46	Картометрический метод, 2.50	-
355	474696.32	1353637.02	Картометрический метод, 2.50	-
345	474723.71	1353666.14	Картометрический метод, 2.50	-
Часть 6				
356	473753.35	1354202.82	Картометрический метод, 2.50	-
357	473758.39	1354201.23	Картометрический метод, 2.50	-
358	473789.38	1354186.32	Картометрический метод, 2.50	-
359	473786.82	1354170.75	Картометрический метод, 2.50	-
360	473785.08	1354162.73	Картометрический метод, 2.50	-
361	473787.43	1354162.04	Картометрический метод, 2.50	-
362	473784.42	1354150.83	Картометрический метод, 2.50	-
363	473785.28	1354150.60	Картометрический метод, 2.50	-
364	473772.73	1354106.08	Картометрический метод, 2.50	-
365	473764.14	1354107.43	Картометрический метод, 2.50	-
366	473760.50	1354093.38	Картометрический метод, 2.50	-
367	473748.18	1354092.37	Картометрический метод, 2.50	-
368	473745.31	1354090.97	Картометрический метод, 2.50	-
369	473726.09	1354097.26	Картометрический метод, 2.50	-
370	473727.94	1354103.36	Картометрический метод, 2.50	-

ОПИСАНИЕ МЕСТОПОЛОЖЕНИЯ ГРАНИЦ
поселка Симагино МО "Первомайское сельское поселение" Выборгского
района Ленинградской области

(наименование объекта)

Сведения о местоположении границ объекта

3. Сведения о характерных точках части (частей) границы объекта

Обозначение характерных точек границ	Координаты, м		Метод определения координат и средняя квадратическая погрешность положения характерной точки (M _t), м	Описание обозначения точки
	X	Y		
1	2	3	4	5
371	473745.43	1354161.08	Картометрический метод, 2.50	-
372	473742.17	1354161.94	Картометрический метод, 2.50	-
356	473753.35	1354202.82	Картометрический метод, 2.50	-
Часть 7				
373	473985.33	1354275.99	Картометрический метод, 2.50	-
374	474017.58	1354267.04	Картометрический метод, 2.50	-
375	474023.98	1354265.26	Картометрический метод, 2.50	-
376	474056.44	1354256.26	Картометрический метод, 2.50	-
377	474034.30	1354210.68	Картометрический метод, 2.50	-
378	474009.24	1354215.15	Картометрический метод, 2.50	-
379	473975.56	1354221.15	Картометрический метод, 2.50	-
373	473985.33	1354275.99	Картометрический метод, 2.50	-
Часть 8				
380	474026.06	1354156.57	Картометрический метод, 2.50	-
381	474039.81	1354141.52	Картометрический метод, 2.50	-
382	474055.56	1354124.27	Картометрический метод, 2.50	-
383	474075.77	1354102.14	Картометрический метод, 2.50	-
384	474072.51	1354097.78	Картометрический метод, 2.50	-
385	474053.34	1354072.16	Картометрический метод, 2.50	-
386	474037.94	1354084.93	Картометрический метод, 2.50	-
387	474036.54	1354081.81	Картометрический метод, 2.50	-
388	474016.94	1354092.04	Картометрический метод, 2.50	-
389	473999.97	1354100.90	Картометрический метод, 2.50	-
380	474026.06	1354156.57	Картометрический метод, 2.50	-
Часть 9				
390	473797.18	1354904.35	Картометрический метод, 2.50	-
391	473827.80	1354870.11	Картометрический метод, 2.50	-
392	473792.08	1354838.18	Картометрический метод, 2.50	-
393	473761.47	1354872.41	Картометрический метод, 2.50	-
390	473797.18	1354904.35	Картометрический метод, 2.50	-

ОПИСАНИЕ МЕСТОПОЛОЖЕНИЯ ГРАНИЦ
поселка Симагино МО "Первомайское сельское поселение" Выборгского
района Ленинградской области

(наименование объекта)

Сведения о местоположении границ объекта

3. Сведения о характерных точках части (частей) границы объекта

Обозначение характерных точек границ	Координаты, м		Метод определения координат и средняя квадратическая погрешность положения характерной точки (Mt), м	Описание обозначения точки
	X	Y		
1	2	3	4	5
Часть 10				
394	474402.92	1353857.49	Картометрический метод, 2.50	-
395	474438.63	1353822.55	Картометрический метод, 2.50	-
396	474408.97	1353791.63	Картометрический метод, 2.50	-
397	474372.02	1353826.67	Картометрический метод, 2.50	-
394	474402.92	1353857.49	Картометрический метод, 2.50	-
Часть 11				
398	475551.46	1353399.58	Картометрический метод, 2.50	-
399	475558.56	1353397.45	Картометрический метод, 2.50	-
400	475579.61	1353391.15	Картометрический метод, 2.50	-
401	475588.26	1353388.56	Картометрический метод, 2.50	-
402	475594.78	1353386.61	Картометрический метод, 2.50	-
403	475614.69	1353380.65	Картометрический метод, 2.50	-
404	475610.70	1353367.31	Картометрический метод, 2.50	-
405	475606.00	1353351.62	Картометрический метод, 2.50	-
406	475550.81	1353368.14	Картометрический метод, 2.50	-
407	475542.77	1353370.55	Картометрический метод, 2.50	-
408	475543.37	1353372.54	Картометрический метод, 2.50	-
409	475544.79	1353377.29	Картометрический метод, 2.50	-
410	475545.52	1353379.72	Картометрический метод, 2.50	-
398	475551.46	1353399.58	Картометрический метод, 2.50	-
Часть 12				
411	476348.96	1354950.28	Картометрический метод, 2.50	-
412	476368.01	1354924.99	Картометрический метод, 2.50	-
413	476342.74	1354899.66	Картометрический метод, 2.50	-
414	476321.76	1354920.62	Картометрический метод, 2.50	-
415	476326.13	1354926.61	Картометрический метод, 2.50	-
416	476340.34	1354946.12	Картометрический метод, 2.50	-
411	476348.96	1354950.28	Картометрический метод, 2.50	-
Часть 13				

ОПИСАНИЕ МЕСТОПОЛОЖЕНИЯ ГРАНИЦ
поселка Симагино МО "Первомайское сельское поселение" Выборгского
района Ленинградской области

(наименование объекта)

Сведения о местоположении границ объекта

3. Сведения о характерных точках части (частей) границы объекта

Обозначение характерных точек границ	Координаты, м		Метод определения координат и средняя квадратическая погрешность положения характерной точки (Mt), м	Описание обозначения точки
	X	Y		
1	2	3	4	5
417	472658.56	1359431.15	Картометрический метод, 2.50	-
418	472660.87	1359423.77	Картометрический метод, 2.50	-
419	472674.45	1359376.89	Картометрический метод, 2.50	-
420	472680.83	1359378.25	Картометрический метод, 2.50	-
421	472687.58	1359355.16	Картометрический метод, 2.50	-
422	472705.21	1359325.89	Картометрический метод, 2.50	-
423	472683.80	1359327.17	Картометрический метод, 2.50	-
424	472670.96	1359347.84	Картометрический метод, 2.50	-
425	472666.50	1359363.10	Картометрический метод, 2.50	-
426	472670.72	1359371.86	Картометрический метод, 2.50	-
427	472655.98	1359422.27	Картометрический метод, 2.50	-
428	472654.19	1359428.36	Картометрический метод, 2.50	-
417	472658.56	1359431.15	Картометрический метод, 2.50	-
429	472683.92	1359353.36	Картометрический метод, 2.50	-
430	472684.20	1359352.40	Картометрический метод, 2.50	-
431	472679.83	1359351.16	Картометрический метод, 2.50	-
432	472680.61	1359346.61	Картометрический метод, 2.50	-
433	472679.63	1359346.43	Картометрический метод, 2.50	-
434	472678.70	1359351.87	Картометрический метод, 2.50	-
429	472683.92	1359353.36	Картометрический метод, 2.50	-
435	472658.72	1359423.60	Картометрический метод, 2.50	-
436	472659.00	1359422.64	Картометрический метод, 2.50	-
437	472658.04	1359422.35	Картометрический метод, 2.50	-
438	472657.76	1359423.31	Картометрический метод, 2.50	-
435	472658.72	1359423.60	Картометрический метод, 2.50	-
439	472729.53	1359286.58	Картометрический метод, 2.50	-
440	472729.53	1359286.58	Картометрический метод, 2.50	-
441	472739.18	1359270.81	Картометрический метод, 2.50	-
442	472762.09	1359233.33	Картометрический метод, 2.50	-
443	472744.52	1359227.54	Картометрический метод, 2.50	-

ОПИСАНИЕ МЕСТОПОЛОЖЕНИЯ ГРАНИЦ
поселка Симагино МО "Первомайское сельское поселение" Выборгского
района Ленинградской области

(наименование объекта)

Сведения о местоположении границ объекта

3. Сведения о характерных точках части (частей) границы объекта

Обозначение характерных точек границ	Координаты, м		Метод определения координат и средняя квадратическая погрешность положения характерной точки (M _t), м	Описание обозначения точки
	X	Y		
1	2	3	4	5
444	472713.48	1359278.32	Картометрический метод, 2.50	-
445	472713.48	1359278.32	Картометрический метод, 2.50	-
446	472713.48	1359278.32	Картометрический метод, 2.50	-
439	472729.53	1359286.58	Картометрический метод, 2.50	-
Часть 15				
447	475427.54	1353578.92	Картометрический метод, 2.50	-
448	475472.28	1353570.47	Картометрический метод, 2.50	-
449	475477.74	1353569.44	Картометрический метод, 2.50	-
450	475482.55	1353568.53	Картометрический метод, 2.50	-
451	475470.98	1353562.83	Картометрический метод, 2.50	-
452	475435.00	1353545.11	Картометрический метод, 2.50	-
453	475434.98	1353545.11	Картометрический метод, 2.50	-
454	475421.96	1353575.02	Картометрический метод, 2.50	-
455	475427.48	1353578.88	Картометрический метод, 2.50	-
456	475427.51	1353578.90	Картометрический метод, 2.50	-
447	475427.54	1353578.92	Картометрический метод, 2.50	-
Часть 16				
457	473964.63	1354159.82	Картометрический метод, 2.50	-
458	473984.97	1354156.38	Картометрический метод, 2.50	-
459	473975.12	1354109.68	Картометрический метод, 2.50	-
460	473953.90	1354113.56	Картометрический метод, 2.50	-
461	473956.36	1354123.99	Картометрический метод, 2.50	-
462	473964.13	1354157.01	Картометрический метод, 2.50	-
463	473964.33	1354158.11	Картометрический метод, 2.50	-
457	473964.63	1354159.82	Картометрический метод, 2.50	-
Часть 17				
464	473845.60	1355041.96	Картометрический метод, 2.50	-
465	473860.37	1355025.89	Картометрический метод, 2.50	-
466	473871.81	1355011.43	Картометрический метод, 2.50	-
467	473854.18	1354999.40	Картометрический метод, 2.50	-

ОПИСАНИЕ МЕСТОПОЛОЖЕНИЯ ГРАНИЦ
поселка Симагино МО "Первомайское сельское поселение" Выборгского
района Ленинградской области

(наименование объекта)

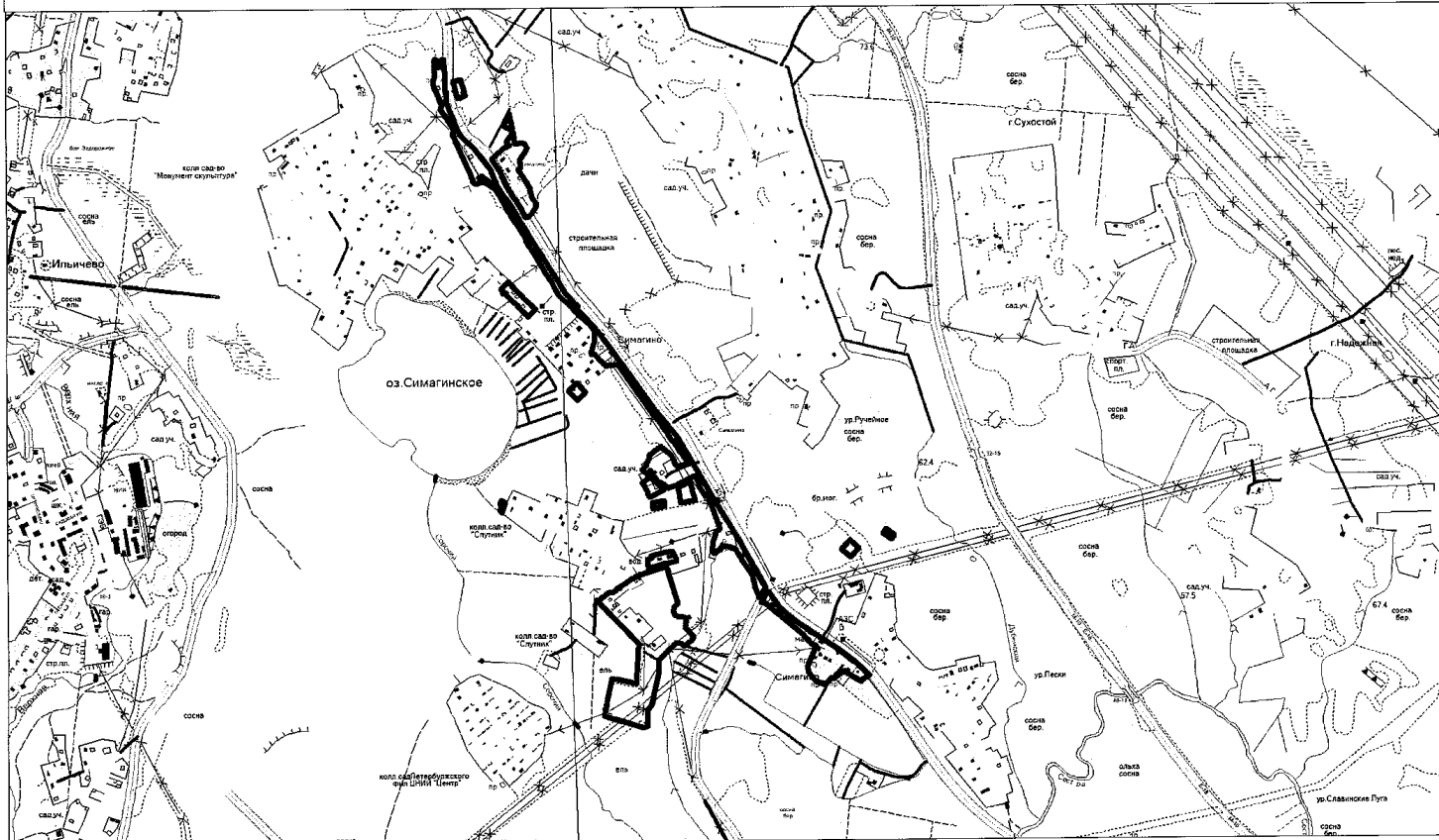
Сведения о местоположении границ объекта

3. Сведения о характерных точках части (частей) границы объекта

Обозначение характерных точек границ	Координаты, м		Метод определения координат и средняя квадратическая погрешность положения характерной точки (Мт), м	Описание обозначения точки
	X	Y		
1	2	3	4	5
468	473831.64	1355032.44	Картометрический метод, 2.50	-
464	473845.60	1355041.96	Картометрический метод, 2.50	-
Часть 18				
469	473981.41	1353546.35	Картометрический метод, 2.50	-
470	473985.63	1353537.58	Картометрический метод, 2.50	-
471	473989.36	1353532.45	Картометрический метод, 2.50	-
472	473988.33	1353531.96	Картометрический метод, 2.50	-
473	473988.33	1353531.94	Картометрический метод, 2.50	-
474	473983.93	1353529.78	Картометрический метод, 2.50	-
475	473975.21	1353525.46	Картометрический метод, 2.50	-
476	473972.13	1353533.42	Картометрический метод, 2.50	-
477	473950.78	1353525.93	Картометрический метод, 2.50	-
478	473949.01	1353531.69	Картометрический метод, 2.50	-
479	473944.91	1353530.05	Картометрический метод, 2.50	-
480	473943.57	1353532.93	Картометрический метод, 2.50	-
469	473981.41	1353546.35	Картометрический метод, 2.50	-

ОПИСАНИЕ МЕСТОПОЛОЖЕНИЯ ГРАНИЦ
поселка Симагино МО "Первомайское сельское поселение" Выборгского района Ленинградской области

План границ объекта



ФОРМА
текстового описания местоположения границ
населенных пунктов, территориальных зон

Прохождение границы		Описание прохождения границы
от точки	до точки	
1	2	3
1	2	-
2	3	-
3	4	-
4	5	-
5	6	-
6	7	-
7	8	-
8	9	-
9	10	-
10	11	-
11	12	-
12	13	-
13	14	-
14	15	-
15	16	-
16	17	-
17	18	-
18	19	-
19	20	-
20	21	-
21	22	-
22	23	-
23	24	-
24	25	-
25	26	-
26	27	-
27	28	-
28	29	-
29	30	-
30	31	-
31	32	-
32	33	-
33	34	-
34	35	-
35	36	-
36	37	-

ФОРМА
текстового описания местоположения границ
населенных пунктов, территориальных зон

Прохождение границы		Описание прохождения границы
от точки	до точки	
1	2	3
37	38	-
38	39	-
39	40	-
40	41	-
41	42	-
42	1	-
43	44	-
44	45	-
45	46	-
46	47	-
47	48	-
48	49	-
49	50	-
50	51	-
51	52	-
52	53	-
53	54	-
54	55	-
55	56	-
56	57	-
57	58	-
58	59	-
59	60	-
60	61	-
61	62	-
62	63	-
63	64	-
64	65	-
65	66	-
66	67	-
67	68	-
68	69	-
69	70	-
70	71	-
71	72	-
72	73	-

ФОРМА
текстового описания местоположения границ
населенных пунктов, территориальных зон

Прохождение границы		Описание прохождения границы
от точки	до точки	
1	2	3
73	74	-
74	75	-
75	76	-
76	77	-
77	78	-
78	79	-
79	80	-
80	81	-
81	82	-
82	83	-
83	84	-
84	85	-
85	86	-
86	87	-
87	88	-
88	89	-
89	90	-
90	91	-
91	92	-
92	93	-
93	94	-
94	95	-
95	96	-
96	97	-
97	98	-
98	99	-
99	100	-
100	101	-
101	102	-
102	103	-
103	104	-
104	105	-
105	106	-
106	107	-
107	108	-
108	109	-

ФОРМА
текстового описания местоположения границ
населенных пунктов, территориальных зон

Прохождение границы		Описание прохождения границы
от точки	до точки	
1	2	3
109	110	-
110	111	-
111	112	-
112	113	-
113	114	-
114	115	-
115	116	-
116	117	-
117	118	-
118	119	-
119	120	-
120	121	-
121	122	-
122	123	-
123	124	-
124	125	-
125	126	-
126	127	-
127	128	-
128	129	-
129	130	-
130	131	-
131	132	-
132	133	-
133	134	-
134	135	-
135	136	-
136	137	-
137	138	-
138	139	-
139	140	-
140	141	-
141	142	-
142	143	-
143	144	-
144	145	-

ФОРМА
текстового описания местоположения границ
населенных пунктов, территориальных зон

Прохождение границы		Описание прохождения границы
от точки	до точки	
1	2	3
145	146	-
146	147	-
147	148	-
148	149	-
149	150	-
150	151	-
151	152	-
152	153	-
153	154	-
154	155	-
155	156	-
156	157	-
157	158	-
158	159	-
159	160	-
160	161	-
161	162	-
162	163	-
163	164	-
164	165	-
165	166	-
166	167	-
167	168	-
168	169	-
169	170	-
170	171	-
171	172	-
172	173	-
173	174	-
174	175	-
175	176	-
176	177	-
177	178	-
178	179	-
179	180	-
180	181	-

ФОРМА
текстового описания местоположения границ
населенных пунктов, территориальных зон

Прохождение границы		Описание прохождения границы
от точки	до точки	
1	2	3
181	182	-
182	183	-
183	184	-
184	185	-
185	186	-
186	187	-
187	188	-
188	189	-
189	190	-
190	191	-
191	192	-
192	193	-
193	194	-
194	195	-
195	196	-
196	197	-
197	198	-
198	199	-
199	200	-
200	201	-
201	202	-
202	203	-
203	204	-
204	205	-
205	206	-
206	207	-
207	208	-
208	209	-
209	210	-
210	211	-
211	212	-
212	213	-
213	214	-
214	215	-
215	216	-
216	217	-

ФОРМА
текстового описания местоположения границ
населенных пунктов, территориальных зон

Прохождение границы		Описание прохождения границы
от точки	до точки	
1	2	3
217	218	-
218	219	-
219	220	-
220	221	-
221	222	-
222	223	-
223	224	-
224	225	-
225	226	-
226	227	-
227	228	-
228	229	-
229	230	-
230	231	-
231	232	-
232	233	-
233	234	-
234	235	-
235	236	-
236	237	-
237	238	-
238	239	-
239	240	-
240	241	-
241	242	-
242	243	-
243	244	-
244	245	-
245	246	-
246	247	-
247	248	-
248	249	-
249	250	-
250	251	-
251	252	-
252	253	-

ФОРМА
текстового описания местоположения границ
населенных пунктов, территориальных зон

Прохождение границы		Описание прохождения границы
от точки	до точки	
1	2	3
253	254	-
254	255	-
255	256	-
256	257	-
257	258	-
258	259	-
259	260	-
260	43	-
261	262	-
262	263	-
263	264	-
264	265	-
265	266	-
266	267	-
267	268	-
268	269	-
269	270	-
270	271	-
271	272	-
272	273	-
273	274	-
274	275	-
275	276	-
276	277	-
277	278	-
278	279	-
279	280	-
280	281	-
281	282	-
282	283	-
283	284	-
284	285	-
285	286	-
286	287	-
287	288	-
288	289	-

ФОРМА
текстового описания местоположения границ
населенных пунктов, территориальных зон

Прохождение границы		Описание прохождения границы
от точки	до точки	
1	2	3
289	290	-
290	291	-
291	292	-
292	293	-
293	294	-
294	295	-
295	296	-
296	297	-
297	298	-
298	299	-
299	300	-
300	301	-
301	302	-
302	303	-
303	261	-
304	305	-
305	306	-
306	307	-
307	308	-
308	309	-
309	310	-
310	311	-
311	312	-
312	313	-
313	314	-
314	315	-
315	316	-
316	317	-
317	318	-
318	319	-
319	320	-
320	321	-
321	322	-
322	323	-
323	324	-
324	325	-

ФОРМА
текстового описания местоположения границ
населенных пунктов, территориальных зон

Прохождение границы		Описание прохождения границы
от точки	до точки	
1	2	3
325	326	-
326	327	-
327	328	-
328	329	-
329	330	-
330	331	-
331	332	-
332	333	-
333	334	-
334	335	-
335	336	-
336	337	-
337	338	-
338	339	-
339	340	-
340	341	-
341	342	-
342	343	-
343	344	-
344	304	-
345	346	-
346	347	-
347	348	-
348	349	-
349	350	-
350	351	-
351	352	-
352	353	-
353	354	-
354	355	-
355	345	-
356	357	-
357	358	-
358	359	-
359	360	-
360	361	-

ФОРМА
текстового описания местоположения границ
населенных пунктов, территориальных зон

Прохождение границы		Описание прохождения границы
от точки	до точки	
1	2	3
361	362	-
362	363	-
363	364	-
364	365	-
365	366	-
366	367	-
367	368	-
368	369	-
369	370	-
370	371	-
371	372	-
372	356	-
373	374	-
374	375	-
375	376	-
376	377	-
377	378	-
378	379	-
379	373	-
380	381	-
381	382	-
382	383	-
383	384	-
384	385	-
385	386	-
386	387	-
387	388	-
388	389	-
389	380	-
390	391	-
391	392	-
392	393	-
393	390	-
394	395	-
395	396	-
396	397	-

ФОРМА
текстового описания местоположения границ
населенных пунктов, территориальных зон

Прохождение границы		Описание прохождения границы
от точки	до точки	
1	2	3
397	394	-
398	399	-
399	400	-
400	401	-
401	402	-
402	403	-
403	404	-
404	405	-
405	406	-
406	407	-
407	408	-
408	409	-
409	410	-
410	398	-
411	412	-
412	413	-
413	414	-
414	415	-
415	416	-
416	411	-
417	418	-
418	419	-
419	420	-
420	421	-
421	422	-
422	423	-
423	424	-
424	425	-
425	426	-
426	427	-
427	428	-
428	417	-
429	430	-
430	431	-
431	432	-
432	433	-

ФОРМА
текстового описания местоположения границ
населенных пунктов, территориальных зон

Прохождение границы		Описание прохождения границы
от точки	до точки	
1	2	3
433	434	-
434	429	-
435	436	-
436	437	-
437	438	-
438	435	-
439	440	-
440	441	-
441	442	-
442	443	-
443	444	-
444	445	-
445	446	-
446	439	-
447	448	-
448	449	-
449	450	-
450	451	-
451	452	-
452	453	-
453	454	-
454	455	-
455	456	-
456	447	-
457	458	-
458	459	-
459	460	-
460	461	-
461	462	-
462	463	-
463	457	-
464	465	-
465	466	-
466	467	-
467	468	-
468	464	-

ФОРМА
текстового описания местоположения границ
населенных пунктов, территориальных зон

Прохождение границы		Описание прохождения границы
от точки	до точки	
1	2	3
469	470	-
470	471	-
471	472	-
472	473	-
473	474	-
474	475	-
475	476	-
476	477	-
477	478	-
478	479	-
479	480	-
480	469	-

ОПИСАНИЕ МЕСТОПОЛОЖЕНИЯ ГРАНИЦ Граница населенного пункта поселок Ильичёво Первомайского сельского поселения Выборгского муниципального района Ленинградской области		
(наименование объекта, местоположение границ которого описано (далее-объект))		
Сведения об объекте		
№ п/п	Характеристики	Описание характеристик
1	2	3
1	Местоположение объекта	Ленинградская область, Выборгский муниципальный район, Первомайское сельское поселение, поселок Ильичёво
2	Площадь объекта +/- величина погрешности определения площади (Р +/- Дельта Р)	253,94 га ± 5 га
3	Иные характеристики объекта	<p>ЗК РФ, Статья 83. Понятие земель населенных пунктов и понятие границ населенных пунктов</p> <p>1. Землями населенных пунктов признаются земли, используемые и предназначенные для застройки и развития населенных пунктов.</p> <p>2. Границы городских, сельских населенных пунктов отделяют земли населенных пунктов от земель иных категорий. Границы городских, сельских населенных пунктов не могут пересекать границы муниципальных образований или выходить за их границы, а также пересекать границы земельных участков, предоставленных гражданам или юридическим лицам.</p>

ОПИСАНИЕ МЕСТОПОЛОЖЕНИЯ ГРАНИЦ				
Граница населенного пункта поселок Ильичёво Первомайского сельского поселения Выборгского муниципального района Ленинградской области				
(наименование объекта)				
Сведения о местоположении границ объекта				
1. Система координат МСК 47 зона 1				
2. Сведения о характерных точках границ объекта				
Обозначение характерных точек границ	Координаты, м		Метод определения координат и средняя квадратическая погрешность положения характерной точки (Мт), м	Описание обозначения точки
	X	Y		
1	2	3	4	5
1	475944.87	1351930.34	Геодезический метод, 0.1	-
2	475967.71	1351936.37	Геодезический метод, 0.1	-
3	475983.59	1351992.90	Геодезический метод, 0.1	-
4	476034.62	1352026.54	Геодезический метод, 0.1	-
5	476037.51	1352026.93	Геодезический метод, 0.1	-
6	476001.61	1352149.42	Геодезический метод, 0.1	-
7	476053.75	1352172.17	Геодезический метод, 0.1	-
8	476044.36	1352194.04	Геодезический метод, 0.1	-
9	476007.19	1352270.77	Геодезический метод, 0.1	-
10	475985.47	1352279.12	Геодезический метод, 0.1	-
11	475943.37	1352267.76	Геодезический метод, 0.1	-
12	475909.11	1352270.05	Геодезический метод, 0.1	-
13	475892.10	1352278.66	Геодезический метод, 0.1	-
14	475882.38	1352274.84	Геодезический метод, 0.1	-
15	475879.57	1352284.81	Геодезический метод, 0.1	-
16	475850.94	1352308.95	Геодезический метод, 0.1	-
17	475789.92	1352356.05	Геодезический метод, 0.1	-
18	475561.17	1352254.74	Геодезический метод, 0.1	-
19	475578.10	1352153.53	Геодезический метод, 0.1	-
20	475537.45	1352139.47	Геодезический метод, 0.1	-
21	475538.68	1352126.20	Геодезический метод, 0.1	-
22	475548.09	1352081.79	Геодезический метод, 0.1	-
23	475591.62	1352091.00	Геодезический метод, 0.1	-
24	475680.13	1352108.38	Геодезический метод, 0.1	-
25	475684.43	1352073.46	Геодезический метод, 0.1	-
26	475686.92	1352001.03	Геодезический метод, 0.1	-
27	475671.59	1351999.50	Геодезический метод, 0.1	-
28	475670.96	1351997.62	Геодезический метод, 0.1	-
29	475621.32	1351971.21	Геодезический метод, 0.1	-
30	475630.71	1351953.55	Геодезический метод, 0.1	-
31	475584.25	1351927.15	Геодезический метод, 0.1	-
32	475550.65	1351923.29	Геодезический метод, 0.1	-
33	475549.86	1351924.71	Геодезический метод, 0.1	-
34	475557.85	1351927.35	Геодезический метод, 0.1	-
35	475548.46	1351955.84	Геодезический метод, 0.1	-
36	475546.55	1351955.21	Геодезический метод, 0.1	-
37	475519.92	1351946.43	Геодезический метод, 0.1	-
38	475521.52	1351941.59	Геодезический метод, 0.1	-
39	475517.74	1351940.45	Геодезический метод, 0.1	-
40	475500.76	1351935.33	Геодезический метод, 0.1	-
41	475499.81	1351941.15	Геодезический метод, 0.1	-
42	475496.82	1351940.42	Геодезический метод, 0.1	-
43	475487.15	1351980.32	Геодезический метод, 0.1	-
44	475467.74	1351977.05	Геодезический метод, 0.1	-
45	475466.54	1351959.58	Геодезический метод, 0.1	-
46	475482.62	1351870.45	Геодезический метод, 0.1	-
47	475508.33	1351871.88	Геодезический метод, 0.1	-
48	475609.81	1351878.87	Геодезический метод, 0.1	-
49	475609.82	1351877.01	Геодезический метод, 0.1	-
50	475639.82	1351877.18	Геодезический метод, 0.1	-
51	475641.08	1351879.09	Геодезический метод, 0.1	-
52	475672.43	1351879.71	Геодезический метод, 0.1	-
53	475672.83	1351882.96	Геодезический метод, 0.1	-
54	475698.94	1351884.75	Геодезический метод, 0.1	-
55	475701.95	1351886.87	Геодезический метод, 0.1	-
56	475711.52	1351887.90	Геодезический метод, 0.1	-
57	475714.72	1351886.37	Геодезический метод, 0.1	-
58	475723.16	1351887.22	Геодезический метод, 0.1	-
59	475723.68	1351884.59	Геодезический метод, 0.1	-

ОПИСАНИЕ МЕСТОПОЛОЖЕНИЯ ГРАНИЦ				
Граница населенного пункта поселок Ильичёво Первомайского сельского поселения Выборгского муниципального района Ленинградской области				
(наименование объекта)				
Сведения о местоположении границ объекта				
1. Система координат МСК 47 зона 1				
2. Сведения о характерных точках границ объекта				
Обозначение характерных точек границ	Координаты, м		Метод определения координат и средняя квадратическая погрешность положения характерной точки (Mt), м	Описание обозначения точки
	X	Y		
1	2	3	4	5
60	475756.38	1351891.07	Геодезический метод, 0.1	-
61	475802.07	1351900.46	Геодезический метод, 0.1	-
62	475930.07	1351928.02	Геодезический метод, 0.1	-
63	475931.43	1351922.48	Геодезический метод, 0.1	-
64	475944.04	1351925.42	Геодезический метод, 0.1	-
1	475944.87	1351930.34	Геодезический метод, 0.1	-
65	473053.91	1351634.50	Геодезический метод, 0.1	-
66	473039.35	1351681.70	Геодезический метод, 0.1	-
67	473000.65	1351669.76	Геодезический метод, 0.1	-
68	472961.95	1351657.80	Геодезический метод, 0.1	-
69	472976.52	1351610.62	Геодезический метод, 0.1	-
70	473015.21	1351622.56	Геодезический метод, 0.1	-
65	473053.91	1351634.50	Геодезический метод, 0.1	-
71	472486.83	1350831.32	Геодезический метод, 0.1	-
72	472470.44	1350922.54	Геодезический метод, 0.1	-
73	472455.04	1350955.65	Геодезический метод, 0.1	-
74	472396.19	1351068.76	Геодезический метод, 0.1	-
75	472387.51	1351149.49	Геодезический метод, 0.1	-
76	472352.99	1351204.68	Геодезический метод, 0.1	-
77	472379.00	1351267.94	Геодезический метод, 0.1	-
78	472399.71	1351307.43	Геодезический метод, 0.1	-
79	472426.59	1351333.66	Геодезический метод, 0.1	-
80	472446.65	1351392.90	Геодезический метод, 0.1	-
81	472358.99	1351434.53	Геодезический метод, 0.1	-
82	472269.88	1351459.99	Геодезический метод, 0.1	-
83	472229.72	1351512.70	Геодезический метод, 0.1	-
84	472206.47	1351559.51	Геодезический метод, 0.1	-
85	472200.99	1351576.74	Геодезический метод, 0.1	-
86	472197.92	1351603.35	Геодезический метод, 0.1	-
87	472199.61	1351613.98	Геодезический метод, 0.1	-
88	472206.09	1351627.89	Геодезический метод, 0.1	-
89	472220.47	1351641.26	Геодезический метод, 0.1	-
90	472243.12	1351654.47	Геодезический метод, 0.1	-
91	472263.98	1351659.11	Геодезический метод, 0.1	-
92	472290.65	1351657.91	Геодезический метод, 0.1	-
93	472334.94	1351639.20	Геодезический метод, 0.1	-
94	472341.97	1351634.65	Геодезический метод, 0.1	-
95	472375.41	1351634.15	Геодезический метод, 0.1	-
96	472406.85	1351621.67	Геодезический метод, 0.1	-
97	472421.05	1351611.91	Геодезический метод, 0.1	-
98	472422.53	1351595.08	Геодезический метод, 0.1	-
99	472415.88	1351576.77	Геодезический метод, 0.1	-
100	472449.67	1351602.46	Геодезический метод, 0.1	-
101	472446.52	1351624.46	Геодезический метод, 0.1	-
102	472496.04	1351644.46	Геодезический метод, 0.1	-
103	472576.56	1351673.76	Геодезический метод, 0.1	-
104	472619.22	1351687.74	Геодезический метод, 0.1	-
105	472710.68	1351688.60	Геодезический метод, 0.1	-
106	472793.40	1351671.84	Геодезический метод, 0.1	-
107	472833.34	1351693.02	Геодезический метод, 0.1	-
108	472898.80	1351688.82	Геодезический метод, 0.1	-
109	472949.54	1351728.26	Геодезический метод, 0.1	-
110	472912.84	1351763.42	Геодезический метод, 0.1	-
111	472824.32	1351765.52	Геодезический метод, 0.1	-
112	472809.26	1351763.62	Геодезический метод, 0.1	-
113	472789.20	1351755.44	Геодезический метод, 0.1	-
114	472723.10	1351743.18	Геодезический метод, 0.1	-

Лист №

ОПИСАНИЕ МЕСТОПОЛОЖЕНИЯ ГРАНИЦ				
Граница населенного пункта поселок Ильичёво Первомайского сельского поселения Выборгского муниципального района Ленинградской области				
(наименование объекта)				
Сведения о местоположении границ объекта				
1. Система координат МСК 47 зона 1				
2. Сведения о характерных точках границ объекта				
Обозначение характерных точек границ	Координаты, м		Метод определения координат и средняя квадратическая погрешность положения характерной точки (Mt), м	Описание обозначения точки
	X	Y		
1	2	3	4	5
115	472685.82	1351757.02	Геодезический метод, 0.1	-
116	472658.52	1351756.84	Геодезический метод, 0.1	-
117	472637.73	1351788.33	Геодезический метод, 0.1	-
118	472587.90	1351792.10	Геодезический метод, 0.1	-
119	472542.62	1351785.04	Геодезический метод, 0.1	-
120	472514.90	1351779.18	Геодезический метод, 0.1	-
121	472507.17	1351813.05	Геодезический метод, 0.1	-
122	472501.82	1351836.58	Геодезический метод, 0.1	-
123	472499.31	1351847.76	Геодезический метод, 0.1	-
124	472415.07	1351825.35	Геодезический метод, 0.1	-
125	472416.15	1351818.07	Геодезический метод, 0.1	-
126	472379.60	1351812.54	Геодезический метод, 0.1	-
127	472140.20	1351718.72	Геодезический метод, 0.1	-
128	472107.50	1351704.36	Геодезический метод, 0.1	-
129	472084.49	1351692.89	Геодезический метод, 0.1	-
130	472089.66	1351516.57	Геодезический метод, 0.1	-
131	472014.54	1351482.63	Геодезический метод, 0.1	-
132	472092.18	1351402.75	Геодезический метод, 0.1	-
133	472127.57	1351204.37	Геодезический метод, 0.1	-
134	472342.18	1351036.35	Геодезический метод, 0.1	-
135	472374.96	1350847.24	Геодезический метод, 0.1	-
136	472301.43	1350734.74	Геодезический метод, 0.1	-
137	472159.10	1350839.84	Геодезический метод, 0.1	-
138	472166.72	1350868.80	Геодезический метод, 0.1	-
139	472148.98	1350886.26	Геодезический метод, 0.1	-
140	471692.54	1350844.96	Геодезический метод, 0.1	-
141	471685.23	1350941.42	Геодезический метод, 0.1	-
142	471472.38	1350898.70	Геодезический метод, 0.1	-
143	471449.33	1350705.57	Геодезический метод, 0.1	-
144	471676.38	1350604.50	Геодезический метод, 0.1	-
145	472158.02	1350553.94	Геодезический метод, 0.1	-
146	472159.15	1350519.34	Геодезический метод, 0.1	-
147	472365.91	1350531.95	Геодезический метод, 0.1	-
148	472353.29	1350430.82	Геодезический метод, 0.1	-
149	472397.11	1350393.86	Геодезический метод, 0.1	-
150	472437.08	1350402.95	Геодезический метод, 0.1	-
151	472433.72	1350436.44	Геодезический метод, 0.1	-
152	472435.56	1350522.53	Геодезический метод, 0.1	-
153	472459.97	1350564.30	Геодезический метод, 0.1	-
154	472506.41	1350656.15	Геодезический метод, 0.1	-
155	472502.86	1350780.63	Геодезический метод, 0.1	-
71	472486.83	1350831.32	Геодезический метод, 0.1	-
156	471563.20	1351726.75	Геодезический метод, 0.1	-
157	471544.23	1351760.44	Геодезический метод, 0.1	-
158	471545.54	1351805.58	Геодезический метод, 0.1	-
159	471548.04	1351806.08	Геодезический метод, 0.1	-
160	471548.96	1351816.29	Геодезический метод, 0.1	-
161	471519.99	1351815.74	Геодезический метод, 0.1	-
162	471506.72	1351815.56	Геодезический метод, 0.1	-
163	471489.82	1351811.06	Геодезический метод, 0.1	-
164	471489.21	1351798.49	Геодезический метод, 0.1	-
165	471496.49	1351762.56	Геодезический метод, 0.1	-
166	471489.36	1351763.68	Геодезический метод, 0.1	-
167	471479.43	1351769.63	Геодезический метод, 0.1	-
168	471472.29	1351770.42	Геодезический метод, 0.1	-
169	471441.73	1351757.33	Геодезический метод, 0.1	-
170	471434.98	1351751.37	Геодезический метод, 0.1	-
171	471445.70	1351722.40	Геодезический метод, 0.1	-

ОПИСАНИЕ МЕСТОПОЛОЖЕНИЯ ГРАНИЦ				
Граница населенного пункта поселок Ильичёво Первомайского сельского поселения Выборгского муниципального района Ленинградской области				
(наименование объекта)				
Сведения о местоположении границ объекта				
1. Система координат МСК 47 зона 1				
2. Сведения о характерных точках границ объекта				
Обозначение характерных точек границ	Координаты, м		Метод определения координат и средняя квадратическая погрешность положения характерной точки (Mt), м	Описание обозначения точки
	X	Y		
1	2	3	4	5
172	471444.21	1351714.26	Геодезический метод, 0.1	-
173	471510.63	1351725.42	Геодезический метод, 0.1	-
174	471511.33	1351721.46	Геодезический метод, 0.1	-
156	471563.20	1351726.75	Геодезический метод, 0.1	-
175	474523.90	1351840.20	Геодезический метод, 0.1	-
176	474538.08	1351855.09	Геодезический метод, 0.1	-
177	474496.89	1351892.00	Геодезический метод, 0.1	-
178	474466.75	1351858.35	Геодезический метод, 0.1	-
179	474467.37	1351857.66	Геодезический метод, 0.1	-
180	474466.49	1351856.62	Геодезический метод, 0.1	-
181	474489.98	1351832.16	Геодезический метод, 0.1	-
182	474503.17	1351818.45	Геодезический метод, 0.1	-
175	474523.90	1351840.20	Геодезический метод, 0.1	-
183	473925.16	1351595.49	Геодезический метод, 0.1	-
184	473941.04	1351610.30	Геодезический метод, 0.1	-
185	473985.49	1351724.07	Геодезический метод, 0.1	-
186	474041.05	1351721.96	Геодезический метод, 0.1	-
187	474074.82	1351838.40	Геодезический метод, 0.1	-
188	474098.99	1351821.27	Геодезический метод, 0.1	-
189	474115.66	1351845.08	Геодезический метод, 0.1	-
190	474155.88	1351831.05	Геодезический метод, 0.1	-
191	474166.32	1351860.18	Геодезический метод, 0.1	-
192	474178.63	1351894.55	Геодезический метод, 0.1	-
193	474138.15	1351975.52	Геодезический метод, 0.1	-
194	474060.10	1351915.26	Геодезический метод, 0.1	-
195	474003.98	1351934.51	Геодезический метод, 0.1	-
196	474004.71	1351952.96	Геодезический метод, 0.1	-
197	473978.61	1351962.28	Геодезический метод, 0.1	-
198	473769.33	1352031.73	Геодезический метод, 0.1	-
199	473742.76	1352038.72	Геодезический метод, 0.1	-
200	473720.85	1352035.92	Геодезический метод, 0.1	-
201	473724.11	1352055.97	Геодезический метод, 0.1	-
202	473724.58	1352067.62	Геодезический метод, 0.1	-
203	473673.29	1352038.74	Геодезический метод, 0.1	-
204	473676.19	1352029.45	Геодезический метод, 0.1	-
205	473676.79	1352023.23	Геодезический метод, 0.1	-
206	473675.60	1352016.24	Геодезический метод, 0.1	-
207	473664.50	1351998.00	Геодезический метод, 0.1	-
208	473641.28	1351965.12	Геодезический метод, 0.1	-
209	473632.12	1351956.34	Геодезический метод, 0.1	-
210	473621.68	1351949.66	Геодезический метод, 0.1	-
211	473616.50	1351947.76	Геодезический метод, 0.1	-
212	473611.69	1351947.63	Геодезический метод, 0.1	-
213	473608.38	1351948.48	Геодезический метод, 0.1	-
214	473604.55	1351951.41	Геодезический метод, 0.1	-
215	473600.86	1351958.72	Геодезический метод, 0.1	-
216	473599.16	1351965.90	Геодезический метод, 0.1	-
217	473598.09	1351979.34	Геодезический метод, 0.1	-
218	473594.96	1351991.85	Геодезический метод, 0.1	-
219	473588.74	1352007.74	Геодезический метод, 0.1	-
220	473582.08	1352016.79	Геодезический метод, 0.1	-
221	473577.13	1352019.09	Геодезический метод, 0.1	-
222	473572.56	1352019.00	Геодезический метод, 0.1	-
223	473567.72	1352017.47	Геодезический метод, 0.1	-
224	473556.31	1352012.03	Геодезический метод, 0.1	-
225	473547.98	1352009.38	Геодезический метод, 0.1	-
226	473543.18	1352009.12	Геодезический метод, 0.1	-

ОПИСАНИЕ МЕСТОПОЛОЖЕНИЯ ГРАНИЦ				
Граница населенного пункта поселок Ильичёво Первомайского сельского поселения Выборгского муниципального района Ленинградской области				
(наименование объекта)				
Сведения о местоположении границ объекта				
1. Система координат МСК 47 зона 1				
2. Сведения о характерных точках границ объекта				
Обозначение характерных точек границ	Координаты, м		Метод определения координат и средняя квадратическая погрешность положения характерной точки (Мт), м	Описание обозначения точки
	X	Y		
1	2	3	4	5
227	473509.41	1352013.01	Геодезический метод, 0.1	-
228	473479.66	1352021.59	Геодезический метод, 0.1	-
229	473461.09	1352027.59	Геодезический метод, 0.1	-
230	473449.76	1352028.90	Геодезический метод, 0.1	-
231	473445.36	1352030.74	Геодезический метод, 0.1	-
232	473429.94	1352041.59	Геодезический метод, 0.1	-
233	473410.82	1352055.53	Геодезический метод, 0.1	-
234	473396.16	1352065.30	Геодезический метод, 0.1	-
235	473391.97	1352067.08	Геодезический метод, 0.1	-
236	473388.27	1352066.02	Геодезический метод, 0.1	-
237	473382.34	1352061.33	Геодезический метод, 0.1	-
238	473370.52	1352049.73	Геодезический метод, 0.1	-
239	473352.60	1352034.61	Геодезический метод, 0.1	-
240	473348.57	1352029.85	Геодезический метод, 0.1	-
241	473345.63	1352024.51	Геодезический метод, 0.1	-
242	473337.62	1352000.86	Геодезический метод, 0.1	-
243	473335.96	1351981.51	Геодезический метод, 0.1	-
244	473336.92	1351971.84	Геодезический метод, 0.1	-
245	473339.24	1351967.13	Геодезический метод, 0.1	-
246	473343.97	1351960.85	Геодезический метод, 0.1	-
247	473345.97	1351956.52	Геодезический метод, 0.1	-
248	473347.36	1351946.40	Геодезический метод, 0.1	-
249	473346.60	1351935.41	Геодезический метод, 0.1	-
250	473344.29	1351928.38	Геодезический метод, 0.1	-
251	473340.89	1351922.55	Геодезический метод, 0.1	-
252	473337.07	1351917.39	Геодезический метод, 0.1	-
253	473331.66	1351911.23	Геодезический метод, 0.1	-
254	473327.82	1351909.28	Геодезический метод, 0.1	-
255	473315.47	1351906.42	Геодезический метод, 0.1	-
256	473315.60	1351861.70	Геодезический метод, 0.1	-
257	473326.44	1351847.89	Геодезический метод, 0.1	-
258	473328.97	1351843.06	Геодезический метод, 0.1	-
264	473330.47	1351836.98	Геодезический метод, 0.1	-
260	473330.47	1351836.42	Геодезический метод, 0.1	-
261	473328.67	1351828.17	Геодезический метод, 0.1	-
262	473324.95	1351814.64	Геодезический метод, 0.1	-
263	473324.46	1351805.07	Геодезический метод, 0.1	-
264	473328.34	1351792.50	Геодезический метод, 0.1	-
265	473328.40	1351778.21	Геодезический метод, 0.1	-
266	473326.18	1351770.84	Геодезический метод, 0.1	-
267	473323.44	1351738.61	Геодезический метод, 0.1	-
268	473314.91	1351730.37	Геодезический метод, 0.1	-
269	473289.26	1351715.93	Геодезический метод, 0.1	-
270	473281.40	1351681.98	Геодезический метод, 0.1	-
271	473300.85	1351696.07	Геодезический метод, 0.1	-
272	473309.09	1351701.48	Геодезический метод, 0.1	-
273	473291.85	1351670.19	Геодезический метод, 0.1	-
274	473253.19	1351652.32	Геодезический метод, 0.1	-
275	473247.84	1351651.23	Геодезический метод, 0.1	-
276	473245.68	1351633.56	Геодезический метод, 0.1	-
277	473262.42	1351612.26	Геодезический метод, 0.1	-
278	473340.43	1351506.06	Геодезический метод, 0.1	-
279	473448.38	1351570.62	Геодезический метод, 0.1	-
280	473579.09	1351662.69	Геодезический метод, 0.1	-
281	473689.15	1351745.77	Геодезический метод, 0.1	-
282	473759.53	1351681.21	Геодезический метод, 0.1	-
283	473815.63	1351658.46	Геодезический метод, 0.1	-
284	473850.77	1351632.07	Геодезический метод, 0.1	-
285	473851.11	1351631.91	Геодезический метод, 0.1	-

ОПИСАНИЕ МЕСТОПОЛОЖЕНИЯ ГРАНИЦ				
Граница населенного пункта поселок Ильичёво Первомайского сельского поселения Выборгского муниципального района Ленинградской области				
(наименование объекта)				
Сведения о местоположении границ объекта				
1. Система координат МСК 47 зона 1				
2. Сведения о характерных точках границ объекта				
Обозначение характерных точек границ	Координаты, м		Метод определения координат и средняя квадратическая погрешность положения характерной точки (Mt), м	Описание обозначения точки
	X	Y		
1	2	3	4	5
286	473866.11	1351624.46	Геодезический метод, 0.1	-
287	473879.20	1351618.61	Геодезический метод, 0.1	-
288	473877.11	1351612.17	Геодезический метод, 0.1	-
289	473891.07	1351606.24	Геодезический метод, 0.1	-
183	473925.16	1351595.49	Геодезический метод, 0.1	-
290	474177.36	1351717.98	Геодезический метод, 0.1	-
291	474202.85	1351723.09	Геодезический метод, 0.1	-
292	474195.08	1351762.33	Геодезический метод, 0.1	-
293	474178.08	1351761.75	Геодезический метод, 0.1	-
294	474153.31	1351775.52	Геодезический метод, 0.1	-
295	474078.17	1351773.40	Геодезический метод, 0.1	-
296	474080.29	1351727.36	Геодезический метод, 0.1	-
297	474136.91	1351728.42	Геодезический метод, 0.1	-
298	474168.66	1351717.84	Геодезический метод, 0.1	-
290	474177.36	1351717.98	Геодезический метод, 0.1	-
299	475071.75	1351719.97	Геодезический метод, 0.1	-
300	475093.15	1351716.89	Геодезический метод, 0.1	-
301	475131.77	1351711.80	Геодезический метод, 0.1	-
302	475131.78	1351709.64	Геодезический метод, 0.1	-
303	475150.90	1351709.19	Геодезический метод, 0.1	-
304	475204.33	1351702.27	Геодезический метод, 0.1	-
305	475225.89	1351699.00	Геодезический метод, 0.1	-
306	475270.38	1351696.74	Геодезический метод, 0.1	-
307	475272.97	1351705.18	Геодезический метод, 0.1	-
308	475275.57	1351745.10	Геодезический метод, 0.1	-
309	475245.63	1351747.05	Геодезический метод, 0.1	-
310	475245.34	1351742.69	Геодезический метод, 0.1	-
311	475238.77	1351744.74	Геодезический метод, 0.1	-
312	475239.53	1351765.78	Геодезический метод, 0.1	-
313	475209.53	1351772.42	Геодезический метод, 0.1	-
314	475208.18	1351754.25	Геодезический метод, 0.1	-
315	475193.54	1351758.80	Геодезический метод, 0.1	-
316	475139.15	1351781.54	Геодезический метод, 0.1	-
317	475120.87	1351786.93	Геодезический метод, 0.1	-
318	475071.81	1351790.62	Геодезический метод, 0.1	-
319	475071.66	1351788.94	Геодезический метод, 0.1	-
320	475032.51	1351791.51	Геодезический метод, 0.1	-
321	475009.47	1351793.02	Геодезический метод, 0.1	-
322	474836.69	1351804.25	Геодезический метод, 0.1	-
323	474795.72	1351806.61	Геодезический метод, 0.1	-
324	474793.76	1351776.47	Геодезический метод, 0.1	-
325	474767.64	1351778.17	Геодезический метод, 0.1	-
326	474781.76	1351740.12	Геодезический метод, 0.1	-
327	475004.94	1351724.61	Геодезический метод, 0.1	-
328	475004.82	1351722.71	Геодезический метод, 0.1	-
329	475050.24	1351719.69	Геодезический метод, 0.1	-
330	475051.79	1351721.36	Геодезический метод, 0.1	-
299	475071.75	1351719.97	Геодезический метод, 0.1	-
331	474377.33	1352225.24	Геодезический метод, 0.1	-
332	474391.82	1352214.53	Геодезический метод, 0.1	-
333	474396.90	1352210.74	Геодезический метод, 0.1	-
334	474446.08	1352226.58	Геодезический метод, 0.1	-
335	474431.70	1352241.90	Геодезический метод, 0.1	-
336	474452.08	1352260.96	Геодезический метод, 0.1	-
337	474426.69	1352281.86	Геодезический метод, 0.1	-
338	474410.04	1352266.75	Геодезический метод, 0.1	-

Лист №

ОПИСАНИЕ МЕСТОПОЛОЖЕНИЯ ГРАНИЦ				
Граница населенного пункта поселок Ильичёво Первомайского сельского поселения Выборгского муниципального района Ленинградской области				
(наименование объекта)				
Сведения о местоположении границ объекта				
1. Система координат МСК 47 зона 1				
2. Сведения о характерных точках границ объекта				
Обозначение характерных точек границ	Координаты, м		Метод определения координат и средняя квадратическая погрешность положения характерной точки (M _t), м	Описание обозначения точки
	X	Y		
1	2	3	4	5
339	474378.84	1352290.04	Геодезический метод, 0.1	-
340	474373.07	1352282.18	Геодезический метод, 0.1	-
341	474358.93	1352294.10	Геодезический метод, 0.1	-
342	474364.05	1352301.08	Геодезический метод, 0.1	-
343	474353.68	1352308.82	Геодезический метод, 0.1	-
344	474356.85	1352331.05	Геодезический метод, 0.1	-
345	474225.24	1352452.81	Геодезический метод, 0.1	-
346	474222.25	1352454.41	Геодезический метод, 0.1	-
347	474202.40	1352421.89	Геодезический метод, 0.1	-
348	474192.55	1352429.34	Геодезический метод, 0.1	-
349	474155.42	1352452.27	Геодезический метод, 0.1	-
350	474113.02	1352445.01	Геодезический метод, 0.1	-
351	474122.63	1352437.94	Геодезический метод, 0.1	-
352	474105.35	1352438.40	Геодезический метод, 0.1	-
353	474089.66	1352427.01	Геодезический метод, 0.1	-
354	474089.02	1352426.13	Геодезический метод, 0.1	-
355	474104.39	1352413.48	Геодезический метод, 0.1	-
356	474118.46	1352428.26	Геодезический метод, 0.1	-
357	474130.63	1352416.68	Геодезический метод, 0.1	-
358	474133.66	1352389.40	Геодезический метод, 0.1	-
359	474157.20	1352370.02	Геодезический метод, 0.1	-
360	474184.72	1352399.66	Геодезический метод, 0.1	-
361	474188.74	1352395.61	Геодезический метод, 0.1	-
362	474212.98	1352377.70	Геодезический метод, 0.1	-
363	474208.32	1352365.55	Геодезический метод, 0.1	-
364	474241.16	1352354.03	Геодезический метод, 0.1	-
365	474241.68	1352355.42	Геодезический метод, 0.1	-
366	474284.20	1352322.40	Геодезический метод, 0.1	-
367	474288.82	1352317.64	Геодезический метод, 0.1	-
368	474287.80	1352315.73	Геодезический метод, 0.1	-
369	474315.45	1352283.68	Геодезический метод, 0.1	-
370	474318.31	1352287.29	Геодезический метод, 0.1	-
371	474320.18	1352285.36	Геодезический метод, 0.1	-
372	474301.86	1352260.72	Геодезический метод, 0.1	-
373	474331.68	1352237.74	Геодезический метод, 0.1	-
374	474311.39	1352219.09	Геодезический метод, 0.1	-
375	474337.27	1352192.98	Геодезический метод, 0.1	-
376	474357.27	1352211.51	Геодезический метод, 0.1	-
377	474366.78	1352211.66	Геодезический метод, 0.1	-
331	474377.33	1352225.24	Геодезический метод, 0.1	-
378	474353.57	1352052.76	Геодезический метод, 0.1	-
379	474354.66	1352063.49	Геодезический метод, 0.1	-
380	474334.69	1352086.96	Геодезический метод, 0.1	-
381	474309.30	1352067.83	Геодезический метод, 0.1	-
382	474302.38	1352083.00	Геодезический метод, 0.1	-
383	474294.04	1352079.18	Геодезический метод, 0.1	-
384	474294.04	1352050.84	Геодезический метод, 0.1	-
378	474353.57	1352052.76	Геодезический метод, 0.1	-
385	473810.65	1352082.18	Геодезический метод, 0.1	-
386	473811.39	1352086.82	Геодезический метод, 0.1	-
387	473813.25	1352095.78	Геодезический метод, 0.1	-
388	473855.52	1352104.89	Геодезический метод, 0.1	-
389	473860.66	1352131.45	Геодезический метод, 0.1	-
390	473796.73	1352145.32	Геодезический метод, 0.1	-
391	473790.07	1352109.74	Геодезический метод, 0.1	-
392	473776.57	1352102.16	Геодезический метод, 0.1	-
393	473750.96	1352074.95	Геодезический метод, 0.1	-

ОПИСАНИЕ МЕСТОПОЛОЖЕНИЯ ГРАНИЦ				
Граница населенного пункта поселок Ильичёво Первомайского сельского поселения Выборгского муниципального района Ленинградской области				
(наименование объекта)				
Сведения о местоположении границ объекта				
1. Система координат МСК 47 зона I				
2. Сведения о характерных точках границ объекта				
Обозначение характерных точек границ	Координаты, м		Метод определения координат и средняя квадратическая погрешность положения характерной точки (M _t), м	Описание обозначения точки
	X	Y		
1	2	3	4	5
394	473744.83	1352065.68	Геодезический метод, 0.1	-
395	473769.92	1352045.00	Геодезический метод, 0.1	-
396	473789.05	1352034.32	Геодезический метод, 0.1	-
397	473801.06	1352084.16	Геодезический метод, 0.1	-
385	473810.65	1352082.18	Геодезический метод, 0.1	-
398	473767.53	1352107.15	Геодезический метод, 0.1	-
399	473770.99	1352120.58	Геодезический метод, 0.1	-
400	473742.14	1352127.40	Геодезический метод, 0.1	-
401	473726.48	1352109.71	Геодезический метод, 0.1	-
402	473749.73	1352088.23	Геодезический метод, 0.1	-
398	473767.53	1352107.15	Геодезический метод, 0.1	-
403	474592.49	1352067.63	Геодезический метод, 0.1	-
404	474586.79	1352057.27	Геодезический метод, 0.1	-
405	474598.61	1352050.65	Геодезический метод, 0.1	-
406	474625.91	1352091.56	Геодезический метод, 0.1	-
407	474634.47	1352147.76	Геодезический метод, 0.1	-
408	474635.13	1352150.08	Геодезический метод, 0.1	-
409	474601.05	1352193.27	Геодезический метод, 0.1	-
410	474533.47	1352233.70	Геодезический метод, 0.1	-
411	474528.52	1352222.73	Геодезический метод, 0.1	-
412	474582.03	1352180.48	Геодезический метод, 0.1	-
413	474563.25	1352177.55	Геодезический метод, 0.1	-
414	474569.76	1352132.01	Геодезический метод, 0.1	-
415	474552.91	1352129.00	Геодезический метод, 0.1	-
416	474529.37	1352174.41	Геодезический метод, 0.1	-
417	474515.16	1352202.13	Геодезический метод, 0.1	-
418	474518.37	1352211.27	Геодезический метод, 0.1	-
419	474501.81	1352220.86	Геодезический метод, 0.1	-
420	474493.35	1352241.99	Геодезический метод, 0.1	-
421	474467.20	1352222.90	Геодезический метод, 0.1	-
422	474467.20	1352216.27	Геодезический метод, 0.1	-
423	474499.30	1352203.23	Геодезический метод, 0.1	-
424	474494.90	1352197.82	Геодезический метод, 0.1	-
425	474496.22	1352195.24	Геодезический метод, 0.1	-
426	474492.60	1352189.81	Геодезический метод, 0.1	-
427	474476.73	1352175.00	Геодезический метод, 0.1	-
428	474467.61	1352161.32	Геодезический метод, 0.1	-
429	474452.28	1352172.18	Геодезический метод, 0.1	-
430	474465.68	1352158.43	Геодезический метод, 0.1	-
431	474457.68	1352146.42	Геодезический метод, 0.1	-
432	474460.85	1352134.78	Геодезический метод, 0.1	-
433	474470.35	1352126.08	Геодезический метод, 0.1	-
434	474474.57	1352130.39	Геодезический метод, 0.1	-
435	474482.12	1352125.86	Геодезический метод, 0.1	-
436	474483.75	1352128.05	Геодезический метод, 0.1	-
437	474487.30	1352124.72	Геодезический метод, 0.1	-
438	474487.89	1352125.73	Геодезический метод, 0.1	-
439	474523.68	1352107.17	Геодезический метод, 0.1	-
440	474523.08	1352106.10	Геодезический метод, 0.1	-
441	474536.77	1352098.09	Геодезический метод, 0.1	-
442	474539.74	1352103.48	Геодезический метод, 0.1	-
443	474567.79	1352088.05	Геодезический метод, 0.1	-
403	474592.49	1352067.63	Геодезический метод, 0.1	-
444	474620.35	1352088.58	Геодезический метод, 0.1	-
445	474629.47	1352120.29	Геодезический метод, 0.1	-
446	474615.08	1352130.84	Геодезический метод, 0.1	-

ОПИСАНИЕ МЕСТОПОЛОЖЕНИЯ ГРАНИЦ				
Граница населенного пункта поселок Ильичёво Первомайского сельского поселения Выборгского муниципального района Ленинградской области				
(наименование объекта)				
Сведения о местоположении границ объекта				
1. Система координат МСК 47 зона 1				
2. Сведения о характерных точках границ объекта				
Обозначение характерных точек границ	Координаты, м		Метод определения координат и средняя квадратическая погрешность положения характерной точки (M _t), м	Описание обозначения точки
	X	Y		
1	2	3	4	5
447	474561.31	1352121.22	Геодезический метод, 0.1	-
448	474611.18	1352078.00	Геодезический метод, 0.1	-
444	474620.35	1352088.58	Геодезический метод, 0.1	-
449	474436.04	1350767.54	Геодезический метод, 0.1	-
450	474407.31	1350795.15	Геодезический метод, 0.1	-
451	474403.40	1350798.91	Геодезический метод, 0.1	-
452	474408.40	1350801.53	Геодезический метод, 0.1	-
453	474400.36	1350810.16	Геодезический метод, 0.1	-
454	474378.59	1350833.47	Геодезический метод, 0.1	-
455	474364.49	1350845.46	Геодезический метод, 0.1	-
456	474431.63	1351031.56	Геодезический метод, 0.1	-
457	474439.37	1351060.51	Геодезический метод, 0.1	-
458	474333.80	1351454.64	Геодезический метод, 0.1	-
459	474234.33	1351472.17	Геодезический метод, 0.1	-
460	474237.36	1351501.02	Геодезический метод, 0.1	-
461	474225.47	1351511.72	Геодезический метод, 0.1	-
462	474249.94	1351509.26	Геодезический метод, 0.1	-
463	474245.58	1351497.10	Геодезический метод, 0.1	-
464	474272.07	1351488.03	Геодезический метод, 0.1	-
465	474288.62	1351534.22	Геодезический метод, 0.1	-
466	474276.63	1351538.55	Геодезический метод, 0.1	-
467	474299.22	1351631.67	Геодезический метод, 0.1	-
468	474276.27	1351640.39	Геодезический метод, 0.1	-
469	474267.90	1351642.89	Геодезический метод, 0.1	-
470	474123.14	1351668.30	Геодезический метод, 0.1	-
471	474086.71	1351681.12	Геодезический метод, 0.1	-
472	474047.27	1351692.37	Геодезический метод, 0.1	-
473	474037.78	1351665.76	Геодезический метод, 0.1	-
474	474001.51	1351683.83	Геодезический метод, 0.1	-
475	474000.38	1351680.75	Геодезический метод, 0.1	-
476	473985.51	1351686.83	Геодезический метод, 0.1	-
477	473973.54	1351655.36	Геодезический метод, 0.1	-
478	473960.28	1351627.51	Геодезический метод, 0.1	-
479	473978.56	1351621.24	Геодезический метод, 0.1	-
480	473923.47	1351470.97	Геодезический метод, 0.1	-
481	473911.75	1351475.19	Геодезический метод, 0.1	-
482	473907.22	1351476.81	Геодезический метод, 0.1	-
483	473900.31	1351457.20	Геодезический метод, 0.1	-
484	473908.69	1351454.30	Геодезический метод, 0.1	-
485	473906.52	1351448.70	Геодезический метод, 0.1	-
486	473914.29	1351445.91	Геодезический метод, 0.1	-
487	473852.46	1351277.25	Геодезический метод, 0.1	-
488	473857.47	1351164.29	Геодезический метод, 0.1	-
489	473853.96	1351154.87	Геодезический метод, 0.1	-
490	473837.56	1351112.49	Геодезический метод, 0.1	-
491	473888.85	1351092.64	Геодезический метод, 0.1	-
492	473940.15	1351072.79	Геодезический метод, 0.1	-
493	473956.55	1351115.17	Геодезический метод, 0.1	-
494	473960.03	1351124.55	Геодезический метод, 0.1	-
495	473976.60	1351166.92	Геодезический метод, 0.1	-
496	474027.78	1351147.10	Геодезический метод, 0.1	-
497	474079.06	1351127.24	Геодезический метод, 0.1	-
498	474088.19	1351124.33	Геодезический метод, 0.1	-
499	474105.35	1351187.18	Геодезический метод, 0.1	-
500	474122.78	1351179.77	Геодезический метод, 0.1	-
501	474144.56	1351231.16	Геодезический метод, 0.1	-
502	474125.02	1351239.59	Геодезический метод, 0.1	-
503	474120.23	1351241.67	Геодезический метод, 0.1	-

Лист №

ОПИСАНИЕ МЕСТОПОЛОЖЕНИЯ ГРАНИЦ				
Граница населенного пункта поселок Ильичёво Первомайского сельского поселения Выборгского муниципального района Ленинградской области				
(наименование объекта)				
Сведения о местоположении границ объекта				
1. Система координат МСК 47 зона 1				
2. Сведения о характерных точках границ объекта				
Обозначение характерных точек границ	Координаты, м		Метод определения координат и средняя квадратическая погрешность положения характерной точки (Мт), м	Описание обозначения точки
	X	Y		
1	2	3	4	5
504	474122.87	1351251.35	Геодезический метод, 0.1	-
505	474116.26	1351260.61	Геодезический метод, 0.1	-
506	474115.08	1351275.19	Геодезический метод, 0.1	-
507	474090.62	1351277.83	Геодезический метод, 0.1	-
508	474083.47	1351297.97	Геодезический метод, 0.1	-
509	474070.29	1351326.35	Геодезический метод, 0.1	-
510	474106.23	1351339.72	Геодезический метод, 0.1	-
511	474109.73	1351341.00	Геодезический метод, 0.1	-
512	474107.66	1351366.45	Геодезический метод, 0.1	-
513	474126.84	1351445.82	Геодезический метод, 0.1	-
514	474132.30	1351466.72	Геодезический метод, 0.1	-
515	474149.04	1351460.09	Геодезический метод, 0.1	-
516	474159.29	1351489.68	Геодезический метод, 0.1	-
517	474170.47	1351518.80	Геодезический метод, 0.1	-
518	474181.05	1351547.20	Геодезический метод, 0.1	-
519	474222.82	1351531.35	Геодезический метод, 0.1	-
520	474216.82	1351513.40	Геодезический метод, 0.1	-
521	474192.23	1351518.18	Геодезический метод, 0.1	-
522	474186.21	1351519.35	Геодезический метод, 0.1	-
523	474170.41	1351450.91	Геодезический метод, 0.1	-
524	474141.22	1351324.48	Геодезический метод, 0.1	-
525	474157.55	1351323.34	Геодезический метод, 0.1	-
526	474219.03	1351319.04	Геодезический метод, 0.1	-
527	474221.30	1351189.06	Геодезический метод, 0.1	-
528	474153.38	1351205.99	Геодезический метод, 0.1	-
529	474056.61	1350817.88	Геодезический метод, 0.1	-
530	474210.28	1350732.68	Геодезический метод, 0.1	-
531	474214.40	1350715.34	Геодезический метод, 0.1	-
532	474224.73	1350657.24	Геодезический метод, 0.1	-
533	474233.34	1350651.99	Геодезический метод, 0.1	-
534	474265.48	1350657.17	Геодезический метод, 0.1	-
535	474398.17	1350679.54	Геодезический метод, 0.1	-
536	474430.92	1350712.70	Геодезический метод, 0.1	-
537	474435.48	1350761.46	Геодезический метод, 0.1	-
449	474436.04	1350767.54	Геодезический метод, 0.1	-
538	473966.18	1351271.66	Геодезический метод, 0.1	-
539	473979.54	1351306.39	Геодезический метод, 0.1	-
540	473949.50	1351318.02	Геодезический метод, 0.1	-
541	473936.06	1351283.33	Геодезический метод, 0.1	-
538	473966.18	1351271.66	Геодезический метод, 0.1	-
542	474695.62	1349518.69	Геодезический метод, 0.1	-
543	474729.35	1349542.50	Геодезический метод, 0.1	-
544	474761.96	1349552.54	Геодезический метод, 0.1	-
545	474794.11	1349516.23	Геодезический метод, 0.1	-
546	474797.13	1349519.17	Геодезический метод, 0.1	-
547	474802.61	1349512.01	Геодезический метод, 0.1	-
548	474825.22	1349475.27	Геодезический метод, 0.1	-
549	474831.10	1349480.89	Геодезический метод, 0.1	-
550	474845.24	1349466.30	Геодезический метод, 0.1	-
551	474885.72	1349522.26	Геодезический метод, 0.1	-
552	474940.89	1349597.67	Геодезический метод, 0.1	-
553	474921.52	1349619.68	Геодезический метод, 0.1	-
554	474923.54	1349621.45	Геодезический метод, 0.1	-
555	474900.79	1349651.16	Геодезический метод, 0.1	-
556	474896.87	1349647.71	Геодезический метод, 0.1	-
557	474891.67	1349653.63	Геодезический метод, 0.1	-
558	474850.40	1349728.64	Геодезический метод, 0.1	-

Лист №

ОПИСАНИЕ МЕСТОПОЛОЖЕНИЯ ГРАНИЦ				
Граница населенного пункта поселок Ильичёво Первомайского сельского поселения Выборгского муниципального района Ленинградской области				
(наименование объекта)				
Сведения о местоположении границ объекта				
1. Система координат МСК 47 зона 1				
2. Сведения о характерных точках границ объекта				
Обозначение характерных точек границ	Координаты, м		Метод определения координат и средняя квадратическая погрешность положения характерной точки (Mt), м	Описание обозначения точки
	X	Y		
1	2	3	4	5
559	474831.04	1349766.88	Геодезический метод, 0.1	-
560	474836.43	1349772.20	Геодезический метод, 0.1	-
561	474821.31	1349786.11	Геодезический метод, 0.1	-
562	474817.85	1349792.93	Геодезический метод, 0.1	-
563	474797.61	1349821.50	Геодезический метод, 0.1	-
564	474769.44	1349844.92	Геодезический метод, 0.1	-
565	474705.14	1349894.13	Геодезический метод, 0.1	-
566	474645.33	1349954.37	Геодезический метод, 0.1	-
567	474645.79	1349954.73	Геодезический метод, 0.1	-
568	474641.37	1349960.16	Геодезический метод, 0.1	-
569	474634.70	1349968.37	Геодезический метод, 0.1	-
570	474624.59	1349961.57	Геодезический метод, 0.1	-
571	474616.22	1349971.54	Геодезический метод, 0.1	-
572	474611.33	1349982.32	Геодезический метод, 0.1	-
573	474584.34	1350040.29	Геодезический метод, 0.1	-
574	474555.05	1350109.16	Геодезический метод, 0.1	-
575	474546.34	1350136.04	Геодезический метод, 0.1	-
576	474539.03	1350157.52	Геодезический метод, 0.1	-
577	474539.19	1350164.30	Геодезический метод, 0.1	-
578	474539.66	1350168.27	Геодезический метод, 0.1	-
579	474540.98	1350179.48	Геодезический метод, 0.1	-
580	474543.49	1350189.29	Геодезический метод, 0.1	-
581	474543.35	1350193.46	Геодезический метод, 0.1	-
582	474541.72	1350200.45	Геодезический метод, 0.1	-
583	474541.21	1350205.01	Геодезический метод, 0.1	-
584	474530.60	1350203.60	Геодезический метод, 0.1	-
585	474523.43	1350210.08	Геодезический метод, 0.1	-
586	474521.78	1350208.42	Геодезический метод, 0.1	-
587	474517.86	1350219.95	Геодезический метод, 0.1	-
588	474548.52	1350207.40	Геодезический метод, 0.1	-
589	474546.48	1350214.57	Геодезический метод, 0.1	-
590	474525.50	1350240.14	Геодезический метод, 0.1	-
591	474548.75	1350301.13	Геодезический метод, 0.1	-
592	474489.12	1350326.47	Геодезический метод, 0.1	-
593	474465.54	1350332.16	Геодезический метод, 0.1	-
594	474478.92	1350306.92	Геодезический метод, 0.1	-
595	474498.27	1350279.03	Геодезический метод, 0.1	-
596	474480.48	1350266.74	Геодезический метод, 0.1	-
597	474478.83	1350268.42	Геодезический метод, 0.1	-
598	474460.10	1350295.46	Геодезический метод, 0.1	-
599	474443.67	1350326.45	Геодезический метод, 0.1	-
600	474440.33	1350335.94	Геодезический метод, 0.1	-
601	474435.26	1350335.66	Геодезический метод, 0.1	-
602	474433.07	1350344.33	Геодезический метод, 0.1	-
603	474421.29	1350341.29	Геодезический метод, 0.1	-
604	474416.54	1350336.16	Геодезический метод, 0.1	-
605	474405.59	1350324.32	Геодезический метод, 0.1	-
606	474384.90	1350351.08	Геодезический метод, 0.1	-
607	474360.44	1350336.63	Геодезический метод, 0.1	-
608	474362.93	1350333.92	Геодезический метод, 0.1	-
609	474278.22	1350331.88	Геодезический метод, 0.1	-
610	474277.12	1350334.57	Геодезический метод, 0.1	-
611	474270.09	1350331.68	Геодезический метод, 0.1	-
612	474204.77	1350330.11	Геодезический метод, 0.1	-
613	474149.87	1350262.64	Геодезический метод, 0.1	-
614	474020.23	1350209.06	Геодезический метод, 0.1	-
615	474003.70	1350144.15	Геодезический метод, 0.1	-
616	473860.39	1350098.65	Геодезический метод, 0.1	-
617	473806.28	1350074.98	Геодезический метод, 0.1	-

Лист №

ОПИСАНИЕ МЕСТОПОЛОЖЕНИЯ ГРАНИЦ				
Граница населенного пункта поселок Ильичёво Первомайского сельского поселения Выборгского муниципального района Ленинградской области				
(наименование объекта)				
Сведения о местоположении границ объекта				
1. Система координат МСК 47 зона 1				
2. Сведения о характерных точках границ объекта				
Обозначение характерных точек границ	Координаты, м		Метод определения координат и средняя квадратическая погрешность положения характерной точки (Mt), м	Описание обозначения точки
	X	Y		
1	2	3	4	5
618	473803.07	1350082.09	Геодезический метод, 0.1	-
619	473787.81	1350078.45	Геодезический метод, 0.1	-
620	473791.14	1350071.44	Геодезический метод, 0.1	-
621	473801.58	1350035.24	Геодезический метод, 0.1	-
622	473800.27	1350023.46	Геодезический метод, 0.1	-
623	473800.75	1350019.41	Геодезический метод, 0.1	-
624	473804.86	1350012.08	Геодезический метод, 0.1	-
625	473808.18	1350007.90	Геодезический метод, 0.1	-
626	473809.18	1350005.50	Геодезический метод, 0.1	-
627	473809.82	1349997.26	Геодезический метод, 0.1	-
628	473810.79	1349993.93	Геодезический метод, 0.1	-
629	473814.58	1349990.76	Геодезический метод, 0.1	-
630	473819.28	1349988.24	Геодезический метод, 0.1	-
631	473821.44	1349985.73	Геодезический метод, 0.1	-
632	473823.59	1349979.72	Геодезический метод, 0.1	-
633	473824.92	1349973.51	Геодезический метод, 0.1	-
634	473825.45	1349962.53	Геодезический метод, 0.1	-
635	473831.38	1349952.92	Геодезический метод, 0.1	-
636	473833.72	1349944.96	Геодезический метод, 0.1	-
637	473835.22	1349936.87	Геодезический метод, 0.1	-
638	473834.69	1349924.83	Геодезический метод, 0.1	-
639	473838.07	1349918.11	Геодезический метод, 0.1	-
640	473842.72	1349911.83	Геодезический метод, 0.1	-
641	473844.64	1349907.21	Геодезический метод, 0.1	-
642	473846.83	1349892.28	Геодезический метод, 0.1	-
643	473847.62	1349877.45	Геодезический метод, 0.1	-
644	473846.67	1349873.67	Геодезический метод, 0.1	-
645	473844.64	1349870.12	Геодезический метод, 0.1	-
646	473841.33	1349867.16	Геодезический метод, 0.1	-
647	473835.52	1349858.54	Геодезический метод, 0.1	-
648	473834.57	1349855.62	Геодезический метод, 0.1	-
649	473835.04	1349851.98	Геодезический метод, 0.1	-
650	473841.51	1349842.73	Геодезический метод, 0.1	-
651	473850.58	1349827.02	Геодезический метод, 0.1	-
652	473853.28	1349819.25	Геодезический метод, 0.1	-
653	473854.45	1349810.98	Геодезический метод, 0.1	-
654	473855.22	1349793.93	Геодезический метод, 0.1	-
655	473856.92	1349782.96	Геодезический метод, 0.1	-
656	473859.13	1349777.11	Геодезический метод, 0.1	-
657	473869.25	1349761.06	Геодезический метод, 0.1	-
658	473873.81	1349752.89	Геодезический метод, 0.1	-
659	473874.44	1349750.01	Геодезический метод, 0.1	-
660	473873.21	1349745.21	Геодезический метод, 0.1	-
661	473871.35	1349743.74	Геодезический метод, 0.1	-
662	473867.16	1349741.88	Геодезический метод, 0.1	-
663	473864.18	1349737.34	Геодезический метод, 0.1	-
664	473862.97	1349732.79	Геодезический метод, 0.1	-
665	473864.08	1349728.88	Геодезический метод, 0.1	-
666	473868.28	1349724.67	Геодезический метод, 0.1	-
667	473871.88	1349726.50	Геодезический метод, 0.1	-
668	473873.44	1349726.50	Геодезический метод, 0.1	-
669	473876.55	1349724.84	Геодезический метод, 0.1	-
670	473878.67	1349723.02	Геодезический метод, 0.1	-
671	473878.50	1349721.83	Геодезический метод, 0.1	-
672	473877.08	1349720.66	Геодезический метод, 0.1	-
673	473872.66	1349718.21	Геодезический метод, 0.1	-
674	473870.30	1349716.38	Геодезический метод, 0.1	-
675	473866.89	1349712.09	Геодезический метод, 0.1	-
676	473864.17	1349707.29	Геодезический метод, 0.1	-

Лист №

ОПИСАНИЕ МЕСТОПОЛОЖЕНИЯ ГРАНИЦ				
Граница населенного пункта поселок Ильичёво Первомайского сельского поселения Выборгского муниципального района Ленинградской области				
(наименование объекта)				
Сведения о местоположении границ объекта				
1. Система координат МСК 47 зона 1				
2. Сведения о характерных точках границ объекта				
Обозначение характерных точек границ	Координаты, м		Метод определения координат и средняя квадратическая погрешность положения характерной точки (M _t), м	Описание обозначения точки
	X	Y		
1	2	3	4	5
677	473863.67	1349704.17	Геодезический метод, 0.1	-
678	473864.22	1349702.38	Геодезический метод, 0.1	-
679	473865.44	1349700.68	Геодезический метод, 0.1	-
680	473868.90	1349697.54	Геодезический метод, 0.1	-
681	473870.82	1349697.05	Геодезический метод, 0.1	-
682	473872.83	1349698.06	Геодезический метод, 0.1	-
683	473876.95	1349701.70	Геодезический метод, 0.1	-
684	473879.64	1349702.94	Геодезический метод, 0.1	-
685	473884.32	1349699.61	Геодезический метод, 0.1	-
686	473886.81	1349696.61	Геодезический метод, 0.1	-
687	473887.74	1349694.75	Геодезический метод, 0.1	-
688	473887.30	1349692.92	Геодезический метод, 0.1	-
689	473879.52	1349687.55	Геодезический метод, 0.1	-
690	473876.93	1349684.98	Геодезический метод, 0.1	-
691	473875.06	1349680.04	Геодезический метод, 0.1	-
692	473874.31	1349674.29	Геодезический метод, 0.1	-
693	473875.18	1349671.02	Геодезический метод, 0.1	-
694	473878.41	1349668.08	Геодезический метод, 0.1	-
695	473882.49	1349665.53	Геодезический метод, 0.1	-
696	473884.60	1349663.34	Геодезический метод, 0.1	-
697	473889.12	1349656.05	Геодезический метод, 0.1	-
698	473892.88	1349648.38	Геодезический метод, 0.1	-
699	473894.38	1349642.92	Геодезический метод, 0.1	-
700	473895.27	1349635.33	Геодезический метод, 0.1	-
701	473895.78	1349627.74	Геодезический метод, 0.1	-
702	473895.17	1349621.28	Геодезический метод, 0.1	-
703	473905.37	1349609.93	Геодезический метод, 0.1	-
704	473904.25	1349608.94	Геодезический метод, 0.1	-
705	473901.36	1349607.32	Геодезический метод, 0.1	-
706	473900.84	1349602.19	Геодезический метод, 0.1	-
707	473900.48	1349599.53	Геодезический метод, 0.1	-
708	473897.99	1349591.77	Геодезический метод, 0.1	-
709	473896.04	1349586.38	Геодезический метод, 0.1	-
710	473895.08	1349579.05	Геодезический метод, 0.1	-
711	473895.68	1349575.90	Геодезический метод, 0.1	-
712	473981.74	1349577.75	Геодезический метод, 0.1	-
713	473977.62	1349537.54	Геодезический метод, 0.1	-
714	473977.31	1349534.54	Геодезический метод, 0.1	-
715	473973.76	1349488.15	Геодезический метод, 0.1	-
716	473972.74	1349476.82	Геодезический метод, 0.1	-
717	473967.09	1349413.42	Геодезический метод, 0.1	-
718	474005.71	1349409.75	Геодезический метод, 0.1	-
719	474005.74	1349409.95	Геодезический метод, 0.1	-
720	474046.80	1349405.64	Геодезический метод, 0.1	-
721	474057.01	1349404.55	Геодезический метод, 0.1	-
722	474058.39	1349414.86	Геодезический метод, 0.1	-
723	474060.56	1349432.55	Геодезический метод, 0.1	-
724	474063.90	1349472.05	Геодезический метод, 0.1	-
725	474066.43	1349501.97	Геодезический метод, 0.1	-
726	474275.66	1349388.49	Геодезический метод, 0.1	-
727	474469.34	1349451.19	Геодезический метод, 0.1	-
728	474502.51	1349386.93	Геодезический метод, 0.1	-
729	474501.94	1349365.89	Геодезический метод, 0.1	-
730	474491.82	1349315.30	Геодезический метод, 0.1	-
731	474483.80	1349292.14	Геодезический метод, 0.1	-
732	474538.22	1349294.48	Геодезический метод, 0.1	-
733	474597.46	1349292.17	Геодезический метод, 0.1	-
734	474626.03	1349293.24	Геодезический метод, 0.1	-
735	474626.57	1349323.81	Геодезический метод, 0.1	-

Лист №

ОПИСАНИЕ МЕСТОПОЛОЖЕНИЯ ГРАНИЦ				
Граница населенного пункта поселок Ильичёво Первомайского сельского поселения Выборгского муниципального района Ленинградской области				
(наименование объекта)				
Сведения о местоположении границ объекта				
1. Система координат МСК 47 зона 1				
2. Сведения о характерных точках границ объекта				
Обозначение характерных точек границ	Координаты, м		Метод определения координат и средняя квадратическая погрешность положения характерной точки (M _t), м	Описание обозначения точки
	X	Y		
1	2	3	4	5
736	474629.34	1349330.97	Геодезический метод, 0.1	-
737	474647.99	1349348.43	Геодезический метод, 0.1	-
738	474654.34	1349365.10	Геодезический метод, 0.1	-
739	474657.91	1349391.29	Геодезический метод, 0.1	-
740	474658.31	1349413.12	Геодезический метод, 0.1	-
741	474655.53	1349444.87	Геодезический метод, 0.1	-
742	474651.96	1349458.36	Геодезический метод, 0.1	-
743	474607.51	1349495.67	Геодезический метод, 0.1	-
744	474611.48	1349513.13	Геодезический метод, 0.1	-
745	474661.88	1349510.75	Геодезический метод, 0.1	-
542	474695.62	1349518.69	Геодезический метод, 0.1	-
746	474055.98	1349673.93	Геодезический метод, 0.1	-
747	474054.36	1349699.87	Геодезический метод, 0.1	-
748	474018.73	1349700.88	Геодезический метод, 0.1	-
749	474019.18	1349693.66	Геодезический метод, 0.1	-
750	474020.64	1349670.57	Геодезический метод, 0.1	-
746	474055.98	1349673.93	Геодезический метод, 0.1	-
751	473865.18	1350378.61	Геодезический метод, 0.1	-
752	473853.41	1350370.51	Геодезический метод, 0.1	-
753	473838.05	1350358.59	Геодезический метод, 0.1	-
754	473827.23	1350426.41	Геодезический метод, 0.1	-
755	473855.66	1350465.14	Геодезический метод, 0.1	-
756	473850.70	1350504.83	Геодезический метод, 0.1	-
757	473772.31	1350502.85	Геодезический метод, 0.1	-
758	473748.35	1350490.59	Геодезический метод, 0.1	-
759	473729.42	1350485.31	Геодезический метод, 0.1	-
760	473704.86	1350483.16	Геодезический метод, 0.1	-
761	473694.10	1350486.17	Геодезический метод, 0.1	-
762	473687.01	1350492.49	Геодезический метод, 0.1	-
763	473718.32	1350501.87	Геодезический метод, 0.1	-
764	473726.03	1350514.18	Геодезический метод, 0.1	-
765	473722.04	1350518.39	Геодезический метод, 0.1	-
766	473715.25	1350557.67	Геодезический метод, 0.1	-
767	473700.73	1350571.16	Геодезический метод, 0.1	-
768	473669.94	1350643.92	Геодезический метод, 0.1	-
769	473721.51	1350703.06	Геодезический метод, 0.1	-
770	473729.20	1350685.77	Геодезический метод, 0.1	-
771	473756.09	1350705.83	Геодезический метод, 0.1	-
772	473877.27	1350840.24	Геодезический метод, 0.1	-
773	473869.38	1350891.74	Геодезический метод, 0.1	-
774	473684.63	1350688.71	Геодезический метод, 0.1	-
775	473663.06	1350677.62	Геодезический метод, 0.1	-
776	473625.00	1350658.06	Геодезический метод, 0.1	-
777	473606.44	1350652.14	Геодезический метод, 0.1	-
778	473608.98	1350639.15	Геодезический метод, 0.1	-
779	473599.86	1350635.04	Геодезический метод, 0.1	-
780	473595.41	1350649.72	Геодезический метод, 0.1	-
781	473577.26	1350641.31	Геодезический метод, 0.1	-
782	473543.26	1350625.57	Геодезический метод, 0.1	-
783	473574.99	1350557.62	Геодезический метод, 0.1	-
784	473583.54	1350560.70	Геодезический метод, 0.1	-
785	473586.88	1350549.77	Геодезический метод, 0.1	-
786	473637.02	1350561.89	Геодезический метод, 0.1	-
787	473665.60	1350489.40	Геодезический метод, 0.1	-
788	473696.06	1350457.02	Геодезический метод, 0.1	-
789	473717.05	1350412.42	Геодезический метод, 0.1	-
790	473707.34	1350405.72	Геодезический метод, 0.1	-

Лист №

ОПИСАНИЕ МЕСТОПОЛОЖЕНИЯ ГРАНИЦ				
Граница населенного пункта поселок Ильичёво Первомайского сельского поселения Выборгского муниципального района Ленинградской области				
(наименование объекта)				
Сведения о местоположении границ объекта				
1. Система координат МСК 47 зона 1				
2. Сведения о характерных точках границ объекта				
Обозначение характерных точек границ	Координаты, м		Метод определения координат и средняя квадратическая погрешность положения характерной точки (M _t), м	Описание обозначения точки
	X	Y		
1	2	3	4	5
791	473719.72	1350409.29	Геодезический метод, 0.1	-
792	473727.97	1350414.93	Геодезический метод, 0.1	-
793	473737.55	1350396.70	Геодезический метод, 0.1	-
794	473715.99	1350385.28	Геодезический метод, 0.1	-
795	473727.50	1350363.59	Геодезический метод, 0.1	-
796	473722.09	1350360.77	Геодезический метод, 0.1	-
797	473727.60	1350347.03	Геодезический метод, 0.1	-
798	473745.20	1350354.86	Геодезический метод, 0.1	-
799	473759.90	1350317.98	Геодезический метод, 0.1	-
800	473775.93	1350264.24	Геодезический метод, 0.1	-
801	473874.26	1350121.18	Геодезический метод, 0.1	-
802	473877.10	1350119.10	Геодезический метод, 0.1	-
803	473935.99	1350166.52	Геодезический метод, 0.1	-
804	473913.76	1350197.21	Геодезический метод, 0.1	-
805	473934.93	1350208.85	Геодезический метод, 0.1	-
806	473872.49	1350301.46	Геодезический метод, 0.1	-
807	473899.32	1350331.07	Геодезический метод, 0.1	-
751	473865.18	1350378.61	Геодезический метод, 0.1	-
808	475128.16	1351535.65	Геодезический метод, 0.1	-
809	475140.54	1351544.59	Геодезический метод, 0.1	-
810	475154.35	1351544.81	Геодезический метод, 0.1	-
811	475160.24	1351552.69	Геодезический метод, 0.1	-
812	475170.44	1351545.06	Геодезический метод, 0.1	-
813	475207.21	1351545.65	Геодезический метод, 0.1	-
814	475224.02	1351533.64	Геодезический метод, 0.1	-
815	475241.88	1351546.51	Геодезический метод, 0.1	-
816	475245.82	1351518.07	Геодезический метод, 0.1	-
817	475270.18	1351500.67	Геодезический метод, 0.1	-
818	475298.76	1351503.31	Геодезический метод, 0.1	-
819	475300.98	1351500.72	Геодезический метод, 0.1	-
820	475300.44	1351489.16	Геодезический метод, 0.1	-
821	475311.59	1351487.89	Геодезический метод, 0.1	-
822	475342.68	1351451.99	Геодезический метод, 0.1	-
823	475401.06	1351493.51	Геодезический метод, 0.1	-
824	475402.65	1351496.76	Геодезический метод, 0.1	-
825	475417.26	1351506.51	Геодезический метод, 0.1	-
826	475404.53	1351531.15	Геодезический метод, 0.1	-
827	475411.75	1351533.41	Геодезический метод, 0.1	-
828	475374.94	1351590.59	Геодезический метод, 0.1	-
829	475373.98	1351590.27	Геодезический метод, 0.1	-
830	475332.47	1351670.60	Геодезический метод, 0.1	-
831	475329.43	1351670.91	Геодезический метод, 0.1	-
832	475323.52	1351680.69	Геодезический метод, 0.1	-
833	475312.12	1351690.82	Геодезический метод, 0.1	-
834	475274.30	1351691.45	Геодезический метод, 0.1	-
835	475277.13	1351676.27	Геодезический метод, 0.1	-
836	475272.67	1351676.73	Геодезический метод, 0.1	-
837	475272.59	1351679.34	Геодезический метод, 0.1	-
838	475251.48	1351678.90	Геодезический метод, 0.1	-
839	475095.80	1351694.85	Геодезический метод, 0.1	-
840	475095.33	1351696.17	Геодезический метод, 0.1	-
841	475090.81	1351703.99	Геодезический метод, 0.1	-
842	475071.03	1351706.10	Геодезический метод, 0.1	-
843	475050.27	1351705.90	Геодезический метод, 0.1	-
844	475044.35	1351700.12	Геодезический метод, 0.1	-
845	474952.69	1351709.51	Геодезический метод, 0.1	-
846	474759.01	1351723.80	Геодезический метод, 0.1	-
847	474747.20	1351751.85	Геодезический метод, 0.1	-

Лист №

ОПИСАНИЕ МЕСТОПОЛОЖЕНИЯ ГРАНИЦ				
Граница населенного пункта поселок Ильичёво Первомайского сельского поселения Выборгского муниципального района Ленинградской области				
(наименование объекта)				
Сведения о местоположении границ объекта				
1. Система координат МСК 47 зона 1				
2. Сведения о характерных точках границ объекта				
Обозначение характерных точек границ	Координаты, м		Метод определения координат и средняя квадратическая погрешность положения характерной точки (Mt), м	Описание обозначения точки
	X	Y		
1	2	3	4	5
848	474732.70	1351800.85	Геодезический метод, 0.1	-
849	474728.32	1351771.07	Геодезический метод, 0.1	-
850	474702.92	1351773.19	Геодезический метод, 0.1	-
851	474696.57	1351658.36	Геодезический метод, 0.1	-
852	474651.06	1351632.43	Геодезический метод, 0.1	-
853	474658.67	1351606.81	Геодезический метод, 0.1	-
854	474655.80	1351584.38	Геодезический метод, 0.1	-
855	474664.72	1351586.42	Геодезический метод, 0.1	-
856	474676.99	1351545.12	Геодезический метод, 0.1	-
857	474729.90	1351556.76	Геодезический метод, 0.1	-
858	474730.43	1351529.24	Геодезический метод, 0.1	-
859	474744.38	1351516.89	Геодезический метод, 0.1	-
860	474786.25	1351524.49	Геодезический метод, 0.1	-
861	474793.45	1351538.59	Геодезический метод, 0.1	-
862	474806.56	1351537.89	Геодезический метод, 0.1	-
863	474799.57	1351525.44	Геодезический метод, 0.1	-
864	474809.40	1351526.02	Геодезический метод, 0.1	-
865	474877.22	1351521.28	Геодезический метод, 0.1	-
866	474890.97	1351509.67	Геодезический метод, 0.1	-
867	474930.33	1351489.44	Геодезический метод, 0.1	-
868	474938.93	1351486.43	Геодезический метод, 0.1	-
869	474960.23	1351476.49	Геодезический метод, 0.1	-
870	474962.09	1351459.42	Геодезический метод, 0.1	-
871	474975.68	1351450.31	Геодезический метод, 0.1	-
872	474988.13	1351441.91	Геодезический метод, 0.1	-
873	474990.07	1351441.98	Геодезический метод, 0.1	-
874	474995.82	1351440.10	Геодезический метод, 0.1	-
875	474998.52	1351442.05	Геодезический метод, 0.1	-
876	475002.32	1351437.98	Геодезический метод, 0.1	-
877	475011.72	1351427.92	Геодезический метод, 0.1	-
878	475026.68	1351442.07	Геодезический метод, 0.1	-
879	475049.92	1351454.36	Геодезический метод, 0.1	-
880	475040.28	1351472.20	Геодезический метод, 0.1	-
881	475102.08	1351516.82	Геодезический метод, 0.1	-
882	475116.50	1351497.64	Геодезический метод, 0.1	-
883	475125.04	1351500.49	Геодезический метод, 0.1	-
884	475148.26	1351536.68	Геодезический метод, 0.1	-
808	475128.16	1351535.65	Геодезический метод, 0.1	-
885	475294.07	1351541.06	Геодезический метод, 0.1	-
886	475296.07	1351568.13	Геодезический метод, 0.1	-
887	475287.81	1351596.97	Геодезический метод, 0.1	-
888	475276.11	1351637.85	Геодезический метод, 0.1	-
889	475258.39	1351619.95	Геодезический метод, 0.1	-
890	475272.97	1351599.29	Геодезический метод, 0.1	-
891	475263.78	1351593.20	Геодезический метод, 0.1	-
892	475261.58	1351568.51	Геодезический метод, 0.1	-
893	475242.33	1351556.04	Геодезический метод, 0.1	-
894	475249.90	1351545.84	Геодезический метод, 0.1	-
895	475271.27	1351547.53	Геодезический метод, 0.1	-
896	475275.39	1351546.36	Геодезический метод, 0.1	-
885	475294.07	1351541.06	Геодезический метод, 0.1	-
897	474942.18	1351578.16	Геодезический метод, 0.1	-
898	474945.15	1351566.99	Геодезический метод, 0.1	-
899	474947.30	1351568.52	Геодезический метод, 0.1	-
900	474931.61	1351627.48	Геодезический метод, 0.1	-
901	474926.84	1351626.47	Геодезический метод, 0.1	-
902	474914.70	1351614.51	Геодезический метод, 0.1	-

Лист №

ОПИСАНИЕ МЕСТОПОЛОЖЕНИЯ ГРАНИЦ				
Граница населенного пункта поселок Ильичёво Первомайского сельского поселения Выборгского муниципального района Ленинградской области				
(наименование объекта)				
Сведения о местоположении границ объекта				
1. Система координат МСК 47 зона 1				
2. Сведения о характерных точках границ объекта				
Обозначение характерных точек границ	Координаты, м		Метод определения координат и средняя квадратическая погрешность положения характерной точки (M _t), м	Описание обозначения точки
	X	Y		
1	2	3	4	5
903	474925.51	1351589.77	Геодезический метод, 0.1	-
897	474942.18	1351578.16	Геодезический метод, 0.1	-
904	475900.55	1350680.45	Геодезический метод, 0.1	-
905	475900.18	1350673.22	Геодезический метод, 0.1	-
906	475897.36	1350666.52	Геодезический метод, 0.1	-
907	475898.09	1350663.25	Геодезический метод, 0.1	-
908	475894.50	1350662.77	Геодезический метод, 0.1	-
909	475894.77	1350576.28	Геодезический метод, 0.1	-
910	475959.86	1350570.37	Геодезический метод, 0.1	-
911	475984.47	1350651.80	Геодезический метод, 0.1	-
912	475996.53	1350693.29	Геодезический метод, 0.1	-
913	476029.13	1350807.89	Геодезический метод, 0.1	-
914	475962.28	1350872.45	Геодезический метод, 0.1	-
915	475933.23	1350900.50	Геодезический метод, 0.1	-
916	475877.53	1350954.29	Геодезический метод, 0.1	-
917	475866.76	1350943.36	Геодезический метод, 0.1	-
918	475861.19	1350957.37	Геодезический метод, 0.1	-
919	475826.77	1350963.85	Геодезический метод, 0.1	-
920	475844.56	1350920.85	Геодезический метод, 0.1	-
921	475841.19	1350917.41	Геодезический метод, 0.1	-
922	475832.61	1350936.40	Геодезический метод, 0.1	-
923	475816.84	1350975.71	Геодезический метод, 0.1	-
924	475793.07	1350979.05	Геодезический метод, 0.1	-
925	475787.79	1350971.41	Геодезический метод, 0.1	-
926	475755.73	1351008.08	Геодезический метод, 0.1	-
927	475757.41	1351010.00	Геодезический метод, 0.1	-
928	475762.81	1351016.06	Геодезический метод, 0.1	-
929	475710.18	1351022.88	Геодезический метод, 0.1	-
930	475691.61	1351052.89	Геодезический метод, 0.1	-
931	475687.24	1351059.96	Геодезический метод, 0.1	-
932	475686.02	1351061.94	Геодезический метод, 0.1	-
933	475621.31	1351088.34	Геодезический метод, 0.1	-
934	475612.19	1351066.11	Геодезический метод, 0.1	-
935	475604.68	1351066.11	Геодезический метод, 0.1	-
936	475585.55	1351024.98	Геодезический метод, 0.1	-
937	475564.53	1351027.09	Геодезический метод, 0.1	-
938	475560.85	1351017.11	Геодезический метод, 0.1	-
939	475548.97	1350959.59	Геодезический метод, 0.1	-
940	475549.00	1350957.38	Геодезический метод, 0.1	-
941	475549.22	1350948.89	Геодезический метод, 0.1	-
942	475554.23	1350935.90	Геодезический метод, 0.1	-
943	475601.93	1350878.84	Геодезический метод, 0.1	-
944	475680.60	1350785.31	Геодезический метод, 0.1	-
945	475714.05	1350775.37	Геодезический метод, 0.1	-
946	475724.67	1350791.09	Геодезический метод, 0.1	-
947	475728.49	1350796.94	Геодезический метод, 0.1	-
948	475788.42	1350756.37	Геодезический метод, 0.1	-
904	475900.55	1350680.45	Геодезический метод, 0.1	-
949	475751.87	1350833.50	Геодезический метод, 0.1	-
950	475765.79	1350856.79	Геодезический метод, 0.1	-
951	475766.23	1350857.14	Геодезический метод, 0.1	-
952	475751.99	1350882.25	Геодезический метод, 0.1	-
953	475741.57	1350894.82	Геодезический метод, 0.1	-
954	475715.69	1350862.99	Геодезический метод, 0.1	-
949	475751.87	1350833.50	Геодезический метод, 0.1	-
955	475731.15	1351656.01	Геодезический метод, 0.1	-

Лист №

ОПИСАНИЕ МЕСТОПОЛОЖЕНИЯ ГРАНИЦ				
Граница населенного пункта поселок Ильичёво Первомайского сельского поселения Выборгского муниципального района Ленинградской области				
(наименование объекта)				
Сведения о местоположении границ объекта				
1. Система координат МСК 47 зона 1				
2. Сведения о характерных точках границ объекта				
Обозначение характерных точек границ	Координаты, м		Метод определения координат и средняя квадратическая погрешность положения характерной точки (M _t), м	Описание обозначения точки
	X	Y		
1	2	3	4	5
956	475727.81	1351682.07	Геодезический метод, 0.1	-
957	475729.54	1351717.15	Геодезический метод, 0.1	-
958	475744.01	1351768.36	Геодезический метод, 0.1	-
959	475753.68	1351775.87	Геодезический метод, 0.1	-
960	475796.83	1351781.39	Геодезический метод, 0.1	-

Лист №

ОПИСАНИЕ МЕСТОПОЛОЖЕНИЯ ГРАНИЦ				
Граница населенного пункта поселок Ильичёво Первомайского сельского поселения Выборгского муниципального района Ленинградской области				
(наименование объекта)				
Сведения о местоположении границ объекта				
1. Система координат МСК 47 зона I				
2. Сведения о характерных точках границ объекта				
Обозначение характерных точек границ	Координаты, м		Метод определения координат и средняя квадратическая погрешность положения характерной точки (M), м	Описание обозначения точки
	X	Y		
1	2	3	4	5
961	475826.66	1351785.22	Геодезический метод, 0.1	-
962	475836.49	1351789.04	Геодезический метод, 0.1	-
963	475885.51	1351792.79	Геодезический метод, 0.1	-
964	475892.69	1351819.33	Геодезический метод, 0.1	-
965	475886.88	1351843.56	Геодезический метод, 0.1	-
966	475877.57	1351882.36	Геодезический метод, 0.1	-
967	475839.26	1351874.79	Геодезический метод, 0.1	-
968	475841.70	1351886.21	Геодезический метод, 0.1	-
969	475806.28	1351878.87	Геодезический метод, 0.1	-
970	475740.97	1351866.94	Геодезический метод, 0.1	-
971	475700.81	1351862.83	Геодезический метод, 0.1	-
972	475682.80	1351861.62	Геодезический метод, 0.1	-
973	475679.38	1351857.82	Геодезический метод, 0.1	-
974	475668.99	1351857.08	Геодезический метод, 0.1	-
975	475664.80	1351860.40	Геодезический метод, 0.1	-
976	475567.52	1351853.60	Геодезический метод, 0.1	-
977	475509.81	1351849.94	Геодезический метод, 0.1	-
978	475478.02	1351847.79	Геодезический метод, 0.1	-
979	475477.05	1351816.24	Геодезический метод, 0.1	-
980	475481.53	1351772.40	Геодезический метод, 0.1	-
981	475502.90	1351769.85	Геодезический метод, 0.1	-
982	475504.10	1351745.36	Геодезический метод, 0.1	-
983	475492.38	1351743.81	Геодезический метод, 0.1	-
984	475496.12	1351733.94	Геодезический метод, 0.1	-
985	475515.24	1351734.37	Геодезический метод, 0.1	-
986	475587.16	1351756.61	Геодезический метод, 0.1	-
987	475600.92	1351756.61	Геодезический метод, 0.1	-
988	475602.15	1351731.36	Геодезический метод, 0.1	-
989	475606.08	1351728.42	Геодезический метод, 0.1	-
990	475607.05	1351721.76	Геодезический метод, 0.1	-
991	475607.82	1351716.45	Геодезический метод, 0.1	-
992	475610.88	1351705.27	Геодезический метод, 0.1	-
993	475605.76	1351705.06	Геодезический метод, 0.1	-
994	475585.57	1351700.25	Геодезический метод, 0.1	-
995	475576.31	1351688.35	Геодезический метод, 0.1	-
996	475578.96	1351661.89	Геодезический метод, 0.1	-
997	475576.31	1351638.08	Геодезический метод, 0.1	-
998	475548.62	1351623.57	Геодезический метод, 0.1	-
999	475556.08	1351599.55	Геодезический метод, 0.1	-
1000	475557.17	1351580.68	Геодезический метод, 0.1	-
1001	475565.73	1351559.76	Геодезический метод, 0.1	-
1002	475569.46	1351545.80	Геодезический метод, 0.1	-
1003	475590.94	1351545.76	Геодезический метод, 0.1	-
1004	475591.45	1351538.44	Геодезический метод, 0.1	-
1005	475662.97	1351522.78	Геодезический метод, 0.1	-
1006	475672.65	1351564.32	Геодезический метод, 0.1	-
1007	475696.61	1351630.10	Геодезический метод, 0.1	-
955	475731.15	1351656.01	Геодезический метод, 0.1	-
3. Сведения о характерных точках части (частей) границы объекта				
Обозначение характерных точек части границы	Координаты, м		Метод определения координат и средняя квадратическая погрешность положения характерной точки (M), м	Описание обозначения точки
	X	Y		
1	2	3	4	5
Часть №1				
-	-	-	-	-

Лист №

ОПИСАНИЕ МЕСТОПОЛОЖЕНИЯ ГРАНИЦ

**Граница населенного пункта поселок Ильичёво Первомайского сельского поселения
Выборгского муниципального района Ленинградской области**

(наименование объекта)

Сведения о местоположении границ объекта**4. Сведения о частях границ объекта, совпадающих с местоположением внешних границ природных объектов и (или) объектов искусственного происхождения**

Обозначение части границ		Описание прохождения части границ
от точки	до точки	
1	2	3
1	2	-
2	3	-
3	4	-
4	5	-
5	6	-
6	7	-
7	8	-
8	9	-
9	10	-
10	11	-
11	12	-
12	13	-
13	14	-
14	15	-
15	16	-
16	17	-
17	18	-
18	19	-
19	20	-
20	21	-
21	22	-
22	23	-
23	24	-
24	25	-
25	26	-
26	27	-
27	28	-
28	29	-
29	30	-
30	31	-
31	32	-
32	33	-
33	34	-
34	35	-
35	36	-
36	37	-
37	38	-
38	39	-
39	40	-
40	41	-
41	42	-

Лист №

ОПИСАНИЕ МЕСТОПОЛОЖЕНИЯ ГРАНИЦ

**Граница населенного пункта поселок Ильичёво Первомайского сельского поселения
Выборгского муниципального района Ленинградской области**

(наименование объекта)

Сведения о местоположении границ объекта**4. Сведения о частях границ объекта, совпадающих с местоположением внешних границ природных объектов и (или) объектов искусственного происхождения**

Обозначение части границ		Описание прохождения части границ
от точки	до точки	
1	2	3
42	43	-
43	44	-
44	45	-
45	46	-
46	47	-
47	48	-
48	49	-
49	50	-
50	51	-
51	52	-
52	53	-
53	54	-
54	55	-
55	56	-
56	57	-
57	58	-
58	59	-
59	60	-
60	61	-
61	62	-
62	63	-
63	64	-
64	1	-
65	66	-
66	67	-
67	68	-
68	69	-
69	70	-
70	65	-
71	72	-
72	73	-
73	74	-
74	75	-
75	76	-
76	77	-
77	78	-
78	79	-
79	80	-
80	81	-

Лист №

ОПИСАНИЕ МЕСТОПОЛОЖЕНИЯ ГРАНИЦ

**Граница населенного пункта поселок Ильичёво Первомайского сельского поселения
Выборгского муниципального района Ленинградской области**

(наименование объекта)

Сведения о местоположении границ объекта

4. Сведения о частях границ объекта, совпадающих с местоположением внешних границ природных объектов и (или) объектов искусственного происхождения

Обозначение части границ		Описание прохождения части границ
от точки	до точки	
1	2	3
81	82	-
82	83	-
83	84	-
84	85	-
85	86	-
86	87	-
87	88	-
88	89	-
89	90	-
90	91	-
91	92	-
92	93	-
93	94	-
94	95	-
95	96	-
96	97	-
97	98	-
98	99	-
99	100	-
100	101	-
101	102	-
102	103	-
103	104	-
104	105	-
105	106	-
106	107	-
107	108	-
108	109	-
109	110	-
110	111	-
111	112	-
112	113	-
113	114	-
114	115	-
115	116	-
116	117	-
117	118	-
118	119	-
119	120	-
120	121	-
121	122	-

Лист №

ОПИСАНИЕ МЕСТОПОЛОЖЕНИЯ ГРАНИЦ

**Граница населенного пункта поселок Ильичёво Первомайского сельского поселения
Выборгского муниципального района Ленинградской области**

(наименование объекта)

Сведения о местоположении границ объекта**4. Сведения о частях границ объекта, совпадающих с местоположением внешних границ природных объектов и (или) объектов искусственного происхождения**

Обозначение части границ		Описание прохождения части границ
от точки	до точки	
1	2	3
122	123	-
123	124	-
124	125	-
125	126	-
126	127	-
127	128	-
128	129	-
129	130	-
130	131	-
131	132	-
132	133	-
133	134	-
134	135	-
135	136	-
136	137	-
137	138	-
138	139	-
139	140	-
140	141	-
141	142	-
142	143	-
143	144	-
144	145	-
145	146	-
146	147	-
147	148	-
148	149	-
149	150	-
150	151	-
151	152	-
152	153	-
153	154	-
154	155	-
155	71	-
156	157	-
157	158	-
158	159	-
159	160	-
160	161	-
161	162	-

ОПИСАНИЕ МЕСТОПОЛОЖЕНИЯ ГРАНИЦ

**Граница населенного пункта поселок Ильичёво Первомайского сельского поселения
Выборгского муниципального района Ленинградской области**

(наименование объекта)

Сведения о местоположении границ объекта

4. Сведения о частях границ объекта, совпадающих с местоположением внешних границ природных объектов и (или) объектов искусственного происхождения

Обозначение части границ		Описание прохождения части границ
от точки	до точки	
1	2	3
162	163	-
163	164	-
164	165	-
165	166	-
166	167	-
167	168	-
168	169	-
169	170	-
170	171	-
171	172	-
172	173	-
173	174	-
174	156	-
		-
175	176	-
176	177	-
177	178	-
178	179	-
179	180	-
180	181	-
181	182	-
182	175	-
		-
183	184	-
184	185	-
185	186	-
186	187	-
187	188	-
188	189	-
189	190	-
190	191	-
191	192	-
192	193	-
193	194	-
194	195	-
195	196	-
196	197	-
197	198	-
198	199	-
199	200	-
200	201	-

Лист №

ОПИСАНИЕ МЕСТОПОЛОЖЕНИЯ ГРАНИЦ

**Граница населенного пункта поселок Ильичёво Первомайского сельского поселения
Выборгского муниципального района Ленинградской области**

(наименование объекта)

Сведения о местоположении границ объекта**4. Сведения о частях границ объекта, совпадающих с местоположением внешних границ природных объектов и (или) объектов искусственного происхождения**

Обозначение части границ		Описание прохождения части границ
от точки	до точки	
1	2	3
201	202	-
202	203	-
203	204	-
204	205	-
205	206	-
206	207	-
207	208	-
208	209	-
209	210	-
210	211	-
211	212	-
212	213	-
213	214	-
214	215	-
215	216	-
216	217	-
217	218	-
218	219	-
219	220	-
220	221	-
221	222	-
222	223	-
223	224	-
224	225	-
225	226	-
226	227	-
227	228	-
228	229	-
229	230	-
230	231	-
231	232	-
232	233	-
233	234	-
234	235	-
235	236	-
236	237	-
237	238	-
238	239	-
239	240	-
240	241	-
241	242	-

ОПИСАНИЕ МЕСТОПОЛОЖЕНИЯ ГРАНИЦ

**Граница населенного пункта поселок Ильичёво Первомайского сельского поселения
Выборгского муниципального района Ленинградской области**

(наименование объекта)

Сведения о местоположении границ объекта**4. Сведения о частях границ объекта, совпадающих с местоположением внешних границ природных объектов и (или) объектов искусственного происхождения**

Обозначение части границ		Описание прохождения части границ
от точки	до точки	
1	2	3
242	243	-
243	244	-
244	245	-
245	246	-
246	247	-
247	248	-
248	249	-
249	250	-
250	251	-
251	252	-
252	253	-
253	254	-
254	255	-
255	256	-
256	257	-
257	258	-
258	259	-
264	260	-
260	261	-
261	262	-
262	263	-
263	264	-
264	265	-
265	266	-
266	267	-
267	268	-
268	269	-
269	270	-
270	271	-
271	272	-
272	273	-
273	274	-
274	275	-
275	276	-
276	277	-
277	278	-
278	279	-
279	280	-
280	281	-
281	282	-

Лист №

ОПИСАНИЕ МЕСТОПОЛОЖЕНИЯ ГРАНИЦ

**Граница населенного пункта поселок Ильичёво Первомайского сельского поселения
Выборгского муниципального района Ленинградской области**

(наименование объекта)

Сведения о местоположении границ объекта**4. Сведения о частях границ объекта, совпадающих с местоположением внешних границ природных объектов и (или) объектов искусственного происхождения**

Обозначение части границ		Описание прохождения части границ
от точки	до точки	
1	2	3
282	283	-
283	284	-
284	285	-
285	286	-
286	287	-
287	288	-
288	289	-
289	183	-
290	291	-
291	292	-
292	293	-
293	294	-
294	295	-
295	296	-
296	297	-
297	298	-
298	290	-
299	300	-
300	301	-
301	302	-
302	303	-
303	304	-
304	305	-
305	306	-
306	307	-
307	308	-
308	309	-
309	310	-
310	311	-
311	312	-
312	313	-
313	314	-
314	315	-
315	316	-
316	317	-
317	318	-
318	319	-

Лист №

ОПИСАНИЕ МЕСТОПОЛОЖЕНИЯ ГРАНИЦ

**Граница населенного пункта поселок Ильичёво Первомайского сельского поселения
Выборгского муниципального района Ленинградской области**

(наименование объекта)

Сведения о местоположении границ объекта**4. Сведения о частях границ объекта, совпадающих с местоположением внешних границ природных объектов и (или) объектов искусственного происхождения**

Обозначение части границ		Описание прохождения части границ
от точки	до точки	
1	2	3
319	320	-
320	321	-
321	322	-
322	323	-
323	324	-
324	325	-
325	326	-
326	327	-
327	328	-
328	329	-
329	330	-
330	299	-
331	332	-
332	333	-
333	334	-
334	335	-
335	336	-
336	337	-
337	338	-
338	339	-
339	340	-
340	341	-
341	342	-
342	343	-
343	344	-
344	345	-
345	346	-
346	347	-
347	348	-
348	349	-
349	350	-
350	351	-
351	352	-
352	353	-
353	354	-
354	355	-
355	356	-
356	357	-

Лист №

ОПИСАНИЕ МЕСТОПОЛОЖЕНИЯ ГРАНИЦ

**Граница населенного пункта поселок Ильичёво Первомайского сельского поселения
Выборгского муниципального района Ленинградской области**

(наименование объекта)

Сведения о местоположении границ объекта**4. Сведения о частях границ объекта, совпадающих с местоположением внешних границ природных объектов и (или) объектов искусственного происхождения**

Обозначение части границ		Описание прохождения части границ
от точки	до точки	
1	2	3
357	358	-
358	359	-
359	360	-
360	361	-
361	362	-
362	363	-
363	364	-
364	365	-
365	366	-
366	367	-
367	368	-
368	369	-
369	370	-
370	371	-
371	372	-
372	373	-
373	374	-
374	375	-
375	376	-
376	377	-
377	331	-
378	379	-
379	380	-
380	381	-
381	382	-
382	383	-
383	384	-
384	378	-
385	386	-
386	387	-
387	388	-
388	389	-
389	390	-
390	391	-
391	392	-
392	393	-
393	394	-

Лист №

ОПИСАНИЕ МЕСТОПОЛОЖЕНИЯ ГРАНИЦ

**Граница населенного пункта поселок Ильичёво Первомайского сельского поселения
Выборгского муниципального района Ленинградской области**

(наименование объекта)

Сведения о местоположении границ объекта**4. Сведения о частях границ объекта, совпадающих с местоположением внешних границ природных объектов и (или) объектов искусственного происхождения**

Обозначение части границ		Описание прохождения части границ
от точки	до точки	
1	2	3
394	395	-
395	396	-
396	397	-
397	385	-
398	399	-
399	400	-
400	401	-
401	402	-
402	398	-
403	404	-
404	405	-
405	406	-
406	407	-
407	408	-
408	409	-
409	410	-
410	411	-
411	412	-
412	413	-
413	414	-
414	415	-
415	416	-
416	417	-
417	418	-
418	419	-
419	420	-
420	421	-
421	422	-
422	423	-
423	424	-
424	425	-
425	426	-
426	427	-
427	428	-
428	429	-
429	430	-
430	431	-

Лист №

ОПИСАНИЕ МЕСТОПОЛОЖЕНИЯ ГРАНИЦ

**Граница населенного пункта поселок Ильичёво Первомайского сельского поселения
Выборгского муниципального района Ленинградской области**

(наименование объекта)

Сведения о местоположении границ объекта**4. Сведения о частях границ объекта, совпадающих с местоположением внешних границ природных объектов и (или) объектов искусственного происхождения**

Обозначение части границ		Описание прохождения части границ
от точки	до точки	
1	2	3
431	432	-
432	433	-
433	434	-
434	435	-
435	436	-
436	437	-
437	438	-
438	439	-
439	440	-
440	441	-
441	442	-
442	443	-
443	403	-
444	445	-
445	446	-
446	447	-
447	448	-
448	444	-
449	450	-
450	451	-
451	452	-
452	453	-
453	454	-
454	455	-
455	456	-
456	457	-
457	458	-
458	459	-
459	460	-
460	461	-
461	462	-
462	463	-
463	464	-
464	465	-
465	466	-
466	467	-
467	468	-

ОПИСАНИЕ МЕСТОПОЛОЖЕНИЯ ГРАНИЦ

**Граница населенного пункта поселок Ильичёво Первомайского сельского поселения
Выборгского муниципального района Ленинградской области**

(наименование объекта)

Сведения о местоположении границ объекта**4. Сведения о частях границ объекта, совпадающих с местоположением внешних границ природных объектов и (или) объектов искусственного происхождения**

Обозначение части границ		Описание прохождения части границ
от точки	до точки	
1	2	3
468	469	-
469	470	-
470	471	-
471	472	-
472	473	-
473	474	-
474	475	-
475	476	-
476	477	-
477	478	-
478	479	-
479	480	-
480	481	-
481	482	-
482	483	-
483	484	-
484	485	-
485	486	-
486	487	-
487	488	-
488	489	-
489	490	-
490	491	-
491	492	-
492	493	-
493	494	-
494	495	-
495	496	-
496	497	-
497	498	-
498	499	-
499	500	-
500	501	-
501	502	-
502	503	-
503	504	-
504	505	-
505	506	-
506	507	-

Лист №

ОПИСАНИЕ МЕСТОПОЛОЖЕНИЯ ГРАНИЦ

**Граница населенного пункта поселок Ильичёво Первомайского сельского поселения
Выборгского муниципального района Ленинградской области**

(наименование объекта)

Сведения о местоположении границ объекта**4. Сведения о частях границ объекта, совпадающих с местоположением внешних границ природных объектов и (или) объектов искусственного происхождения**

Обозначение части границ		Описание прохождения части границ
от точки	до точки	
1	2	3
507	508	-
508	509	-
509	510	-
510	511	-
511	512	-
512	513	-
513	514	-
514	515	-
515	516	-
516	517	-
517	518	-
518	519	-
519	520	-
520	521	-
521	522	-
522	523	-
523	524	-
524	525	-
525	526	-
526	527	-
527	528	-
528	529	-
529	530	-
530	531	-
531	532	-
532	533	-
533	534	-
534	535	-
535	536	-
536	537	-
537	449	-
538	539	-
539	540	-
540	541	-
541	538	-
542	543	-
543	544	-

Лист №

ОПИСАНИЕ МЕСТОПОЛОЖЕНИЯ ГРАНИЦ

**Граница населенного пункта поселок Ильичёво Первомайского сельского поселения
Выборгского муниципального района Ленинградской области**

(наименование объекта)

Сведения о местоположении границ объекта**4. Сведения о частях границ объекта, совпадающих с местоположением внешних границ природных объектов и (или) объектов искусственного происхождения**

Обозначение части границ		Описание прохождения части границ
от точки	до точки	
1	2	3
544	545	-
545	546	-
546	547	-
547	548	-
548	549	-
549	550	-
550	551	-
551	552	-
552	553	-
553	554	-
554	555	-
555	556	-
556	557	-
557	558	-
558	559	-
559	560	-
560	561	-
561	562	-
562	563	-
563	564	-
564	565	-
565	566	-
566	567	-
567	568	-
568	569	-
569	570	-
570	571	-
571	572	-
572	573	-
573	574	-
574	575	-
575	576	-
576	577	-
577	578	-
578	579	-
579	580	-
580	581	-
581	582	-
582	583	-

Лист №

ОПИСАНИЕ МЕСТОПОЛОЖЕНИЯ ГРАНИЦ

**Граница населенного пункта поселок Ильичёво Первомайского сельского поселения
Выборгского муниципального района Ленинградской области**

(наименование объекта)

Сведения о местоположении границ объекта**4. Сведения о частях границ объекта, совпадающих с местоположением внешних границ природных объектов и (или) объектов искусственного происхождения**

Обозначение части границ		Описание прохождения части границ
от точки	до точки	
1	2	3
583	584	-
584	585	-
585	586	-
586	587	-
587	588	-
588	589	-
589	590	-
590	591	-
591	592	-
592	593	-
593	594	-
594	595	-
595	596	-
596	597	-
597	598	-
598	599	-
599	600	-
600	601	-
601	602	-
602	603	-
603	604	-
604	605	-
605	606	-
606	607	-
607	608	-
608	609	-
609	610	-
610	611	-
611	612	-
612	613	-
613	614	-
614	615	-
615	616	-
616	617	-
617	618	-
618	619	-
619	620	-
620	621	-
621	622	-

Лист №

ОПИСАНИЕ МЕСТОПОЛОЖЕНИЯ ГРАНИЦ

**Граница населенного пункта поселок Ильичёво Первомайского сельского поселения
Выборгского муниципального района Ленинградской области**

(наименование объекта)

Сведения о местоположении границ объекта**4. Сведения о частях границ объекта, совпадающих с местоположением внешних границ природных объектов и (или) объектов искусственного происхождения**

Обозначение части границ		Описание прохождения части границ
от точки	до точки	
1	2	3
622	623	-
623	624	-
624	625	-
625	626	-
626	627	-
627	628	-
628	629	-
629	630	-
630	631	-
631	632	-
632	633	-
633	634	-
634	635	-
635	636	-
636	637	-
637	638	-
638	639	-
639	640	-
640	641	-
641	642	-
642	643	-
643	644	-
644	645	-
645	646	-
646	647	-
647	648	-
648	649	-
649	650	-
650	651	-
651	652	-
652	653	-
653	654	-
654	655	-
655	656	-
656	657	-
657	658	-
658	659	-
659	660	-
660	661	-

Лист №

ОПИСАНИЕ МЕСТОПОЛОЖЕНИЯ ГРАНИЦ

**Граница населенного пункта поселок Ильичёво Первомайского сельского поселения
Выборгского муниципального района Ленинградской области**

(наименование объекта)

Сведения о местоположении границ объекта**4. Сведения о частях границ объекта, совпадающих с местоположением внешних границ природных объектов и (или) объектов искусственного происхождения**

Обозначение части границ		Описание прохождения части границ
от точки	до точки	
1	2	3
661	662	-
662	663	-
663	664	-
664	665	-
665	666	-
666	667	-
667	668	-
668	669	-
669	670	-
670	671	-
671	672	-
672	673	-
673	674	-
674	675	-
675	676	-
676	677	-
677	678	-
678	679	-
679	680	-
680	681	-
681	682	-
682	683	-
683	684	-
684	685	-
685	686	-
686	687	-
687	688	-
688	689	-
689	690	-
690	691	-
691	692	-
692	693	-
693	694	-
694	695	-
695	696	-
696	697	-
697	698	-
698	699	-
699	700	-

Лист №

ОПИСАНИЕ МЕСТОПОЛОЖЕНИЯ ГРАНИЦ

**Граница населенного пункта поселок Ильичёво Первомайского сельского поселения
Выборгского муниципального района Ленинградской области**

(наименование объекта)

Сведения о местоположении границ объекта**4. Сведения о частях границ объекта, совпадающих с местоположением внешних границ природных объектов и (или) объектов искусственного происхождения**

Обозначение части границ		Описание прохождения части границ
от точки	до точки	
1	2	3
700	701	-
701	702	-
702	703	-
703	704	-
704	705	-
705	706	-
706	707	-
707	708	-
708	709	-
709	710	-
710	711	-
711	712	-
712	713	-
713	714	-
714	715	-
715	716	-
716	717	-
717	718	-
718	719	-
719	720	-
720	721	-
721	722	-
722	723	-
723	724	-
724	725	-
725	726	-
726	727	-
727	728	-
728	729	-
729	730	-
730	731	-
731	732	-
732	733	-
733	734	-
734	735	-
735	736	-
736	737	-
737	738	-
738	739	-

Лист №

ОПИСАНИЕ МЕСТОПОЛОЖЕНИЯ ГРАНИЦ

**Граница населенного пункта поселок Ильичёво Первомайского сельского поселения
Выборгского муниципального района Ленинградской области**

(наименование объекта)

Сведения о местоположении границ объекта**4. Сведения о частях границ объекта, совпадающих с местоположением внешних границ природных объектов и (или) объектов искусственного происхождения**

Обозначение части границ		Описание прохождения части границ
от точки	до точки	
1	2	3
739	740	-
740	741	-
741	742	-
742	743	-
743	744	-
744	745	-
745	542	-
746	747	-
747	748	-
748	749	-
749	750	-
750	746	-
751	752	-
752	753	-
753	754	-
754	755	-
755	756	-
756	757	-
757	758	-
758	759	-
759	760	-
760	761	-
761	762	-
762	763	-
763	764	-
764	765	-
765	766	-
766	767	-
767	768	-
768	769	-
769	770	-
770	771	-
771	772	-
772	773	-
773	774	-
774	775	-
775	776	-

Лист №

ОПИСАНИЕ МЕСТОПОЛОЖЕНИЯ ГРАНИЦ

**Граница населенного пункта поселок Ильичёво Первомайского сельского поселения
Выборгского муниципального района Ленинградской области**

(наименование объекта)

Сведения о местоположении границ объекта**4. Сведения о частях границ объекта, совпадающих с местоположением внешних границ природных объектов и (или) объектов искусственного происхождения**

Обозначение части границ		Описание прохождения части границ
от точки	до точки	
1	2	3
776	777	-
777	778	-
778	779	-
779	780	-
780	781	-
781	782	-
782	783	-
783	784	-
784	785	-
785	786	-
786	787	-
787	788	-
788	789	-
789	790	-
790	791	-
791	792	-
792	793	-
793	794	-
794	795	-
795	796	-
796	797	-
797	798	-
798	799	-
799	800	-
800	801	-
801	802	-
802	803	-
803	804	-
804	805	-
805	806	-
806	807	-
807	751	-
808	809	-
809	810	-
810	811	-
811	812	-
812	813	-
813	814	-

ОПИСАНИЕ МЕСТОПОЛОЖЕНИЯ ГРАНИЦ

**Граница населенного пункта поселок Ильичёво Первомайского сельского поселения
Выборгского муниципального района Ленинградской области**

(наименование объекта)

Сведения о местоположении границ объекта**4. Сведения о частях границ объекта, совпадающих с местоположением внешних границ природных объектов и (или) объектов искусственного происхождения**

Обозначение части границ		Описание прохождения части границ
от точки	до точки	
1	2	3
814	815	-
815	816	-
816	817	-
817	818	-
818	819	-
819	820	-
820	821	-
821	822	-
822	823	-
823	824	-
824	825	-
825	826	-
826	827	-
827	828	-
828	829	-
829	830	-
830	831	-
831	832	-
832	833	-
833	834	-
834	835	-
835	836	-
836	837	-
837	838	-
838	839	-
839	840	-
840	841	-
841	842	-
842	843	-
843	844	-
844	845	-
845	846	-
846	847	-
847	848	-
848	849	-
849	850	-
850	851	-
851	852	-
852	853	-

Лист №

ОПИСАНИЕ МЕСТОПОЛОЖЕНИЯ ГРАНИЦ

**Граница населенного пункта поселок Ильичёво Первомайского сельского поселения
Выборгского муниципального района Ленинградской области**

(наименование объекта)

Сведения о местоположении границ объекта**4. Сведения о частях границ объекта, совпадающих с местоположением внешних границ природных объектов и (или) объектов искусственного происхождения**

Обозначение части границ		Описание прохождения части границ
от точки	до точки	
1	2	3
853	854	-
854	855	-
855	856	-
856	857	-
857	858	-
858	859	-
859	860	-
860	861	-
861	862	-
862	863	-
863	864	-
864	865	-
865	866	-
866	867	-
867	868	-
868	869	-
869	870	-
870	871	-
871	872	-
872	873	-
873	874	-
874	875	-
875	876	-
876	877	-
877	878	-
878	879	-
879	880	-
880	881	-
881	882	-
882	883	-
883	884	-
884	808	-
885	886	-
886	887	-
887	888	-
888	889	-
889	890	-
890	891	-

Лист №

ОПИСАНИЕ МЕСТОПОЛОЖЕНИЯ ГРАНИЦ

**Граница населенного пункта поселок Ильичёво Первомайского сельского поселения
Выборгского муниципального района Ленинградской области**

(наименование объекта)

Сведения о местоположении границ объекта**4. Сведения о частях границ объекта, совпадающих с местоположением внешних границ природных объектов и (или) объектов искусственного происхождения**

Обозначение части границ		Описание прохождения части границ
от точки	до точки	
1	2	3
891	892	-
892	893	-
893	894	-
894	895	-
895	896	-
896	885	-
897	898	-
898	899	-
899	900	-
900	901	-
901	902	-
902	903	-
903	897	-
904	905	-
905	906	-
906	907	-
907	908	-
908	909	-
909	910	-
910	911	-
911	912	-
912	913	-
913	914	-
914	915	-
915	916	-
916	917	-
917	918	-
918	919	-
919	920	-
920	921	-
921	922	-
922	923	-
923	924	-
924	925	-
925	926	-
926	927	-
927	928	-

ОПИСАНИЕ МЕСТОПОЛОЖЕНИЯ ГРАНИЦ

**Граница населенного пункта поселок Ильичёво Первомайского сельского поселения
Выборгского муниципального района Ленинградской области**

(наименование объекта)

Сведения о местоположении границ объекта**4. Сведения о частях границ объекта, совпадающих с местоположением внешних границ природных объектов и (или) объектов искусственного происхождения**

Обозначение части границ		Описание прохождения части границ
от точки	до точки	
1	2	3
928	929	-
929	930	-
930	931	-
931	932	-
932	933	-
933	934	-
934	935	-
935	936	-
936	937	-
937	938	-
938	939	-
939	940	-
940	941	-
941	942	-
942	943	-
943	944	-
944	945	-
945	946	-
946	947	-
947	948	-
948	904	-
949	950	-
950	951	-
951	952	-
952	953	-
953	954	-
954	949	-
955	956	-
956	957	-
957	958	-
958	959	-
959	960	-
960	961	-
961	962	-
962	963	-
963	964	-
964	965	-

Лист №

ОПИСАНИЕ МЕСТОПОЛОЖЕНИЯ ГРАНИЦ

**Граница населенного пункта поселок Ильичёво Первомайского сельского поселения
Выборгского муниципального района Ленинградской области**

(наименование объекта)

Сведения о местоположении границ объекта**4. Сведения о частях границ объекта, совпадающих с местоположением внешних границ природных объектов и (или) объектов искусственного происхождения**

Обозначение части границ		Описание прохождения части границ
от точки	до точки	
1	2	3
965	966	-
966	967	-
967	968	-
968	969	-
969	970	-
970	971	-
971	972	-
972	973	-
973	974	-
974	975	-
975	976	-
976	977	-
977	978	-
978	979	-
979	980	-
980	981	-
981	982	-
982	983	-
983	984	-
984	985	-
985	986	-
986	987	-
987	988	-
988	989	-
989	990	-
990	991	-
991	992	-
992	993	-
993	994	-
994	995	-
995	996	-
996	997	-
997	998	-
998	999	-
999	1000	-
1000	1001	-
1001	1002	-
1002	1003	-
1003	1004	-

Лист №

ОПИСАНИЕ МЕСТОПОЛОЖЕНИЯ ГРАНИЦ

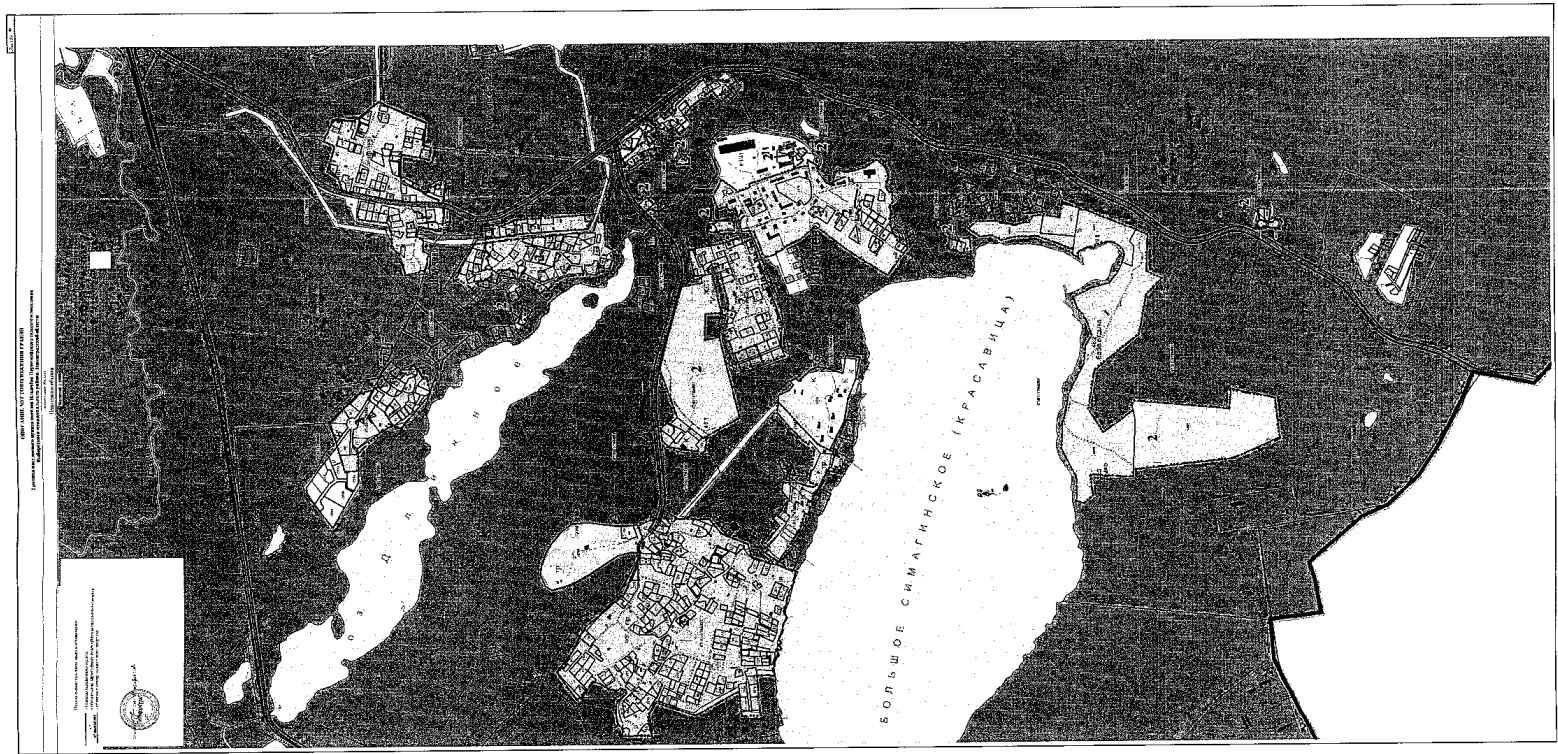
**Граница населенного пункта поселок Ильичёво Первомайского сельского поселения
Выборгского муниципального района Ленинградской области**

(наименование объекта)

Сведения о местоположении границ объекта

4. Сведения о частях границ объекта, совпадающих с местоположением внешних границ природных объектов и (или) объектов искусственного происхождения

Обозначение части границ		Описание прохождения части границ
от точки	до точки	
1	2	3
1004	1005	-
1005	1006	-
1006	1007	-
1007	955	-



**ОПИСАНИЕ МЕСТОПОЛОЖЕНИЯ ГРАНИЦ
поселка Первомайское МО "Первомайское сельское поселение" Выборгского
района Ленинградской области**

(наименование объекта, местоположение границ которого описано (далее - объект))

Сведения об объекте

№ п/п	Характеристики объекта	Описание характеристик
1	2	3
1.	Местоположение объекта	Ленинградская область, район Выборгский, МО «Первомайское сельское поселение», п.Первомайское
2.	Площадь объекта +/- величина погрешности определения площади (Р +/- Дельта Р)	338.89 +/- 1.61 га
3.	Иные характеристики объекта	-

ОПИСАНИЕ МЕСТОПОЛОЖЕНИЯ ГРАНИЦ**поселка Первомайское МО "Первомайское сельское поселение" Выборгского района Ленинградской области**

(наименование объекта)

Сведения о местоположении границ объекта

1. Система координат МСК кадастрового округа ID1

2. Сведения о характерных точках границ объекта

Обозначение характерных точек границ	Координаты, м		Метод определения координат и средняя квадратическая погрешность положения характерной точки (M _t), м	Описание обозначения точки
	X	Y		
1	2	3	4	5
-	-	-	-	-

3. Сведения о характерных точках части (частей) границы объекта

Обозначение характерных точек границ	Координаты, м		Метод определения координат и средняя квадратическая погрешность положения характерной точки (M _t), м	Описание обозначения точки
	X	Y		
1	2	3	4	5
Часть 1				
1	482878.89	1351036.96	Картометрический метод, 2.50	-
2	482910.64	1351001.62	Картометрический метод, 2.50	-
3	482966.44	1350939.10	Картометрический метод, 2.50	-
4	483037.95	1350858.99	Картометрический метод, 2.50	-
5	483177.67	1350706.93	Картометрический метод, 2.50	-
6	483414.12	1350449.60	Картометрический метод, 2.50	-
7	483632.15	1350232.50	Картометрический метод, 2.50	-
8	483649.42	1350236.65	Картометрический метод, 2.50	-
9	483772.65	1350105.71	Картометрический метод, 2.50	-
10	483952.33	1349915.33	Картометрический метод, 2.50	-
11	483952.34	1349915.33	Картометрический метод, 2.50	-
12	483952.34	1349915.33	Картометрический метод, 2.50	-
13	483988.55	1349942.57	Картометрический метод, 2.50	-
14	483997.63	1349960.94	Картометрический метод, 2.50	-
15	484003.11	1349967.92	Картометрический метод, 2.50	-
16	484010.29	1349977.05	Картометрический метод, 2.50	-
17	484027.46	1349983.28	Картометрический метод, 2.50	-
18	484057.73	1349983.49	Картометрический метод, 2.50	-
19	484069.97	1349974.85	Картометрический метод, 2.50	-
20	484058.10	1349961.86	Картометрический метод, 2.50	-

ОПИСАНИЕ МЕСТОПОЛОЖЕНИЯ ГРАНИЦ**поселка Первомайское МО "Первомайское сельское поселение" Выборгского района Ленинградской области**

(наименование объекта)

Сведения о местоположении границ объекта

3. Сведения о характерных точках части (частей) границы объекта

Обозначение характерных точек границ	Координаты, м		Метод определения координат и средняя квадратическая погрешность положения характерной точки (Mt), м	Описание обозначения точки
	X	Y		
1	2	3	4	5
21	484058.10	1349943.93	Картометрический метод, 2.50	-
22	484058.43	1349939.29	Картометрический метод, 2.50	-
23	484059.95	1349917.57	Картометрический метод, 2.50	-
24	484064.40	1349907.62	Картометрический метод, 2.50	-
25	484064.71	1349906.93	Картометрический метод, 2.50	-
26	484078.58	1349906.93	Картометрический метод, 2.50	-
27	484092.78	1349907.38	Картометрический метод, 2.50	-
28	484092.89	1349907.38	Картометрический метод, 2.50	-
29	484100.63	1349907.62	Картометрический метод, 2.50	-
30	484123.21	1349919.81	Картометрический метод, 2.50	-
31	484155.79	1349934.42	Картометрический метод, 2.50	-
32	484178.86	1349942.22	Картометрический метод, 2.50	-
33	484191.94	1349946.65	Картометрический метод, 2.50	-
34	484216.66	1349943.99	Картометрический метод, 2.50	-
35	484216.80	1349943.98	Картометрический метод, 2.50	-
36	484219.75	1349943.66	Картометрический метод, 2.50	-
37	484251.93	1349926.20	Картометрический метод, 2.50	-
38	484256.53	1349931.49	Картометрический метод, 2.50	-
39	484271.62	1349918.36	Картометрический метод, 2.50	-
40	484267.12	1349913.19	Картометрический метод, 2.50	-
41	484273.14	1349907.86	Картометрический метод, 2.50	-
42	484291.03	1349891.64	Картометрический метод, 2.50	-
43	484308.59	1349870.28	Картометрический метод, 2.50	-
44	484312.37	1349865.68	Картометрический метод, 2.50	-
45	484319.43	1349832.28	Картометрический метод, 2.50	-
46	484315.95	1349797.60	Картометрический метод, 2.50	-
47	484304.54	1349747.55	Картометрический метод, 2.50	-
48	484289.95	1349719.02	Картометрический метод, 2.50	-
49	484264.54	1349721.20	Картометрический метод, 2.50	-
50	484248.01	1349639.14	Картометрический метод, 2.50	-

ОПИСАНИЕ МЕСТОПОЛОЖЕНИЯ ГРАНИЦ
поселка Первомайское МО "Первомайское сельское поселение" Выборгского
района Ленинградской области

(наименование объекта)

Сведения о местоположении границ объекта

3. Сведения о характерных точках части (частей) границы объекта

Обозначение характерных точек границ	Координаты, м		Метод определения координат и средняя квадратическая погрешность положения характерной точки (Mt), м	Описание обозначения точки
	X	Y		
1	2	3	4	5
51	484248.01	1349625.61	Картометрический метод, 2.50	-
52	484255.16	1349607.48	Картометрический метод, 2.50	-
53	484263.14	1349607.48	Картометрический метод, 2.50	-
54	484275.91	1349608.92	Картометрический метод, 2.50	-
55	484280.43	1349609.43	Картометрический метод, 2.50	-
56	484280.44	1349609.43	Картометрический метод, 2.50	-
57	484297.61	1349614.36	Картометрический метод, 2.50	-
58	484305.84	1349618.91	Картометрический метод, 2.50	-
59	484322.26	1349617.14	Картометрический метод, 2.50	-
60	484326.91	1349616.12	Картометрический метод, 2.50	-
61	484352.03	1349610.61	Картометрический метод, 2.50	-
62	484375.08	1349610.78	Картометрический метод, 2.50	-
63	484380.98	1349610.15	Картометрический метод, 2.50	-
64	484373.19	1349596.96	Картометрический метод, 2.50	-
65	484376.37	1349587.44	Картометрический метод, 2.50	-
66	484385.36	1349578.44	Картометрический метод, 2.50	-
67	484382.19	1349567.86	Картометрический метод, 2.50	-
68	484382.19	1349526.58	Картометрический метод, 2.50	-
69	484380.69	1349494.51	Картометрический метод, 2.50	-
70	484413.26	1349495.10	Картометрический метод, 2.50	-
71	484413.25	1349495.00	Картометрический метод, 2.50	-
72	484408.82	1349441.75	Картометрический метод, 2.50	-
73	484407.74	1349428.81	Картометрический метод, 2.50	-
74	484410.51	1349428.48	Картометрический метод, 2.50	-
75	484407.66	1349346.27	Картометрический метод, 2.50	-
76	484419.42	1349312.81	Картометрический метод, 2.50	-
77	484421.62	1349263.61	Картометрический метод, 2.50	-
78	484451.12	1349254.79	Картометрический метод, 2.50	-
79	484466.55	1349231.51	Картометрический метод, 2.50	-
80	484487.34	1349240.06	Картометрический метод, 2.50	-

ОПИСАНИЕ МЕСТОПОЛОЖЕНИЯ ГРАНИЦ
поселка Первомайское МО "Первомайское сельское поселение" Выборгского
района Ленинградской области

(наименование объекта)

Сведения о местоположении границ объекта

3. Сведения о характерных точках части (частей) границы объекта

Обозначение характерных точек границ	Координаты, м		Метод определения координат и средняя квадратическая погрешность положения характерной точки (Mt), м	Описание обозначения точки
	X	Y		
1	2	3	4	5
81	484505.22	1349248.20	Картометрический метод, 2.50	-
82	484596.04	1349289.56	Картометрический метод, 2.50	-
83	484605.61	1349306.42	Картометрический метод, 2.50	-
84	484640.40	1349326.01	Картометрический метод, 2.50	-
85	484653.82	1349359.91	Картометрический метод, 2.50	-
86	484669.47	1349391.46	Картометрический метод, 2.50	-
87	484684.34	1349437.89	Картометрический метод, 2.50	-
88	484695.00	1349452.44	Картометрический метод, 2.50	-
89	484722.41	1349451.66	Картометрический метод, 2.50	-
90	484727.15	1349458.39	Картометрический метод, 2.50	-
91	484726.77	1349458.91	Картометрический метод, 2.50	-
92	484698.04	1349508.94	Картометрический метод, 2.50	-
93	484684.65	1349542.42	Картометрический метод, 2.50	-
94	484684.72	1349545.28	Картометрический метод, 2.50	-
95	484701.15	1349561.95	Картометрический метод, 2.50	-
96	484711.32	1349565.19	Картометрический метод, 2.50	-
97	484723.16	1349571.67	Картометрический метод, 2.50	-
98	484753.66	1349535.16	Картометрический метод, 2.50	-
99	484875.48	1349584.46	Картометрический метод, 2.50	-
100	484882.21	1349579.18	Картометрический метод, 2.50	-
101	484888.96	1349576.24	Картометрический метод, 2.50	-
102	484898.06	1349573.90	Картометрический метод, 2.50	-
103	484905.69	1349570.08	Картометрический метод, 2.50	-
104	484916.25	1349565.09	Картометрический метод, 2.50	-
105	484924.47	1349559.81	Картометрический метод, 2.50	-
106	484933.27	1349554.24	Картометрический метод, 2.50	-
107	484945.31	1349545.44	Картометрический метод, 2.50	-
108	484954.99	1349534.87	Картометрический метод, 2.50	-
109	484968.23	1349519.12	Картометрический метод, 2.50	-
110	484968.23	1349519.12	Картометрический метод, 2.50	-

ОПИСАНИЕ МЕСТОПОЛОЖЕНИЯ ГРАНИЦ
поселка Первомайское МО "Первомайское сельское поселение" Выборгского
района Ленинградской области

(наименование объекта)

Сведения о местоположении границ объекта

3. Сведения о характерных точках части (частей) границы объекта

Обозначение характерных точек границ	Координаты, м		Метод определения координат и средняя квадратическая погрешность положения характерной точки (M _t), м	Описание обозначения точки
	X	Y		
1	2	3	4	5
111	485007.23	1349496.85	Картометрический метод, 2.50	-
112	484992.63	1349387.74	Картометрический метод, 2.50	-
113	484986.04	1349311.16	Картометрический метод, 2.50	-
114	484997.03	1349308.61	Картометрический метод, 2.50	-
115	485013.10	1349298.47	Картометрический метод, 2.50	-
116	485027.47	1349290.00	Картометрический метод, 2.50	-
117	485028.32	1349269.73	Картометрический метод, 2.50	-
118	485033.99	1349254.85	Картометрический метод, 2.50	-
119	485033.26	1349249.39	Картометрический метод, 2.50	-
120	485036.67	1349242.41	Картометрический метод, 2.50	-
121	485038.46	1349231.69	Картометрический метод, 2.50	-
122	485048.62	1349214.77	Картометрический метод, 2.50	-
123	485050.10	1349214.99	Картометрический метод, 2.50	-
124	485053.31	1349208.43	Картометрический метод, 2.50	-
125	485053.53	1349208.56	Картометрический метод, 2.50	-
126	485105.95	1349239.58	Картометрический метод, 2.50	-
127	485165.29	1349272.27	Картометрический метод, 2.50	-
128	485165.15	1349274.60	Картометрический метод, 2.50	-
129	485165.70	1349274.92	Картометрический метод, 2.50	-
130	485166.07	1349323.03	Картометрический метод, 2.50	-
131	485151.16	1349386.10	Картометрический метод, 2.50	-
132	485156.59	1349426.32	Картометрический метод, 2.50	-
133	485156.84	1349427.84	Картометрический метод, 2.50	-
134	485159.39	1349439.68	Картометрический метод, 2.50	-
135	485166.13	1349446.88	Картометрический метод, 2.50	-
136	485189.37	1349449.62	Картометрический метод, 2.50	-
137	485188.25	1349463.85	Картометрический метод, 2.50	-
138	485201.65	1349472.66	Картометрический метод, 2.50	-
139	485224.48	1349483.64	Картометрический метод, 2.50	-
140	485242.24	1349491.25	Картометрический метод, 2.50	-

ОПИСАНИЕ МЕСТОПОЛОЖЕНИЯ ГРАНИЦ
поселка Первомайское МО "Первомайское сельское поселение" Выборгского
района Ленинградской области

(наименование объекта)

Сведения о местоположении границ объекта

3. Сведения о характерных точках части (частей) границы объекта

Обозначение характерных точек границ	Координаты, м		Метод определения координат и средняя квадратическая погрешность положения характерной точки (M _t), м	Описание обозначения точки
	X	Y		
1	2	3	4	5
141	485255.57	1349494.81	Картометрический метод, 2.50	-
142	485278.39	1349499.09	Картометрический метод, 2.50	-
143	485282.35	1349508.60	Картометрический метод, 2.50	-
144	485295.38	1349502.28	Картометрический метод, 2.50	-
145	485296.93	1349502.57	Картометрический метод, 2.50	-
146	485307.67	1349496.31	Картометрический метод, 2.50	-
147	485307.68	1349496.30	Картометрический метод, 2.50	-
148	485315.68	1349492.42	Картометрический метод, 2.50	-
149	485359.30	1349474.41	Картометрический метод, 2.50	-
150	485355.04	1349463.80	Картометрический метод, 2.50	-
151	485361.11	1349456.92	Картометрический метод, 2.50	-
152	485363.70	1349447.51	Картометрический метод, 2.50	-
153	485377.23	1349439.44	Картометрический метод, 2.50	-
154	485400.10	1349408.80	Картометрический метод, 2.50	-
155	485382.13	1349383.96	Картометрический метод, 2.50	-
156	485387.59	1349378.47	Картометрический метод, 2.50	-
157	485387.84	1349378.21	Картометрический метод, 2.50	-
158	485407.79	1349358.10	Картометрический метод, 2.50	-
159	485428.27	1349354.10	Картометрический метод, 2.50	-
160	485457.15	1349365.85	Картометрический метод, 2.50	-
161	485483.60	1349326.27	Картометрический метод, 2.50	-
162	485504.54	1349340.53	Картометрический метод, 2.50	-
163	485529.59	1349428.94	Картометрический метод, 2.50	-
164	485513.94	1349456.61	Картометрический метод, 2.50	-
165	485513.17	1349457.97	Картометрический метод, 2.50	-
166	485497.47	1349471.59	Картометрический метод, 2.50	-
167	485495.28	1349473.49	Картометрический метод, 2.50	-
168	485443.59	1349515.27	Картометрический метод, 2.50	-
169	485391.28	1349559.78	Картометрический метод, 2.50	-
170	485332.48	1349619.97	Картометрический метод, 2.50	-

ОПИСАНИЕ МЕСТОПОЛОЖЕНИЯ ГРАНИЦ
поселка Первомайское МО "Первомайское сельское поселение" Выборгского
района Ленинградской области

(наименование объекта)

Сведения о местоположении границ объекта

3. Сведения о характерных точках части (частей) границы объекта

Обозначение характерных точек границ	Координаты, м		Метод определения координат и средняя квадратическая погрешность положения характерной точки (M _t), м	Описание обозначения точки
	X	Y		
1	2	3	4	5
171	485298.94	1349657.07	Картометрический метод, 2.50	-
172	485294.76	1349696.79	Картометрический метод, 2.50	-
173	485305.77	1349724.03	Картометрический метод, 2.50	-
174	485321.13	1349685.42	Картометрический метод, 2.50	-
175	485344.42	1349665.31	Картометрический метод, 2.50	-
176	485504.23	1349540.43	Картометрический метод, 2.50	-
177	485552.91	1349630.39	Картометрический метод, 2.50	-
178	485603.71	1349602.87	Картометрический метод, 2.50	-
179	485612.00	1349617.54	Картометрический метод, 2.50	-
180	485661.21	1349589.04	Картометрический метод, 2.50	-
181	485662.49	1349588.30	Картометрический метод, 2.50	-
182	485672.75	1349571.58	Картометрический метод, 2.50	-
183	485673.73	1349569.98	Картометрический метод, 2.50	-
184	485705.71	1349523.07	Картометрический метод, 2.50	-
185	485697.88	1349504.67	Картометрический метод, 2.50	-
186	485697.88	1349504.67	Картометрический метод, 2.50	-
187	485704.15	1349435.44	Картометрический метод, 2.50	-
188	485702.10	1349419.70	Картометрический метод, 2.50	-
189	485702.10	1349419.70	Картометрический метод, 2.50	-
190	485701.39	1349414.24	Картометрический метод, 2.50	-
191	485701.39	1349414.24	Картометрический метод, 2.50	-
192	485689.48	1349329.61	Картометрический метод, 2.50	-
193	485694.97	1349320.31	Картометрический метод, 2.50	-
194	485688.83	1349303.34	Картометрический метод, 2.50	-
195	485688.26	1349280.51	Картометрический метод, 2.50	-
196	485735.72	1349166.06	Картометрический метод, 2.50	-
197	485754.58	1349096.98	Картометрический метод, 2.50	-
198	485740.31	1349074.53	Картометрический метод, 2.50	-
199	485739.94	1349059.68	Картометрический метод, 2.50	-
200	485753.36	1349047.88	Картометрический метод, 2.50	-

ОПИСАНИЕ МЕСТОПОЛОЖЕНИЯ ГРАНИЦ
поселка Первомайское МО "Первомайское сельское поселение" Выборгского
района Ленинградской области

(наименование объекта)

Сведения о местоположении границ объекта

3. Сведения о характерных точках части (частей) границы объекта

Обозначение характерных точек границ	Координаты, м		Метод определения координат и средняя квадратическая погрешность положения характерной точки (M _t), м	Описание обозначения точки
	X	Y		
1	2	3	4	5
201	485793.07	1349035.34	Картометрический метод, 2.50	-
202	485819.94	1349012.88	Картометрический метод, 2.50	-
203	485797.34	1348931.24	Картометрический метод, 2.50	-
204	485620.25	1348949.14	Картометрический метод, 2.50	-
205	485618.59	1348947.71	Картометрический метод, 2.50	-
206	485617.10	1348949.46	Картометрический метод, 2.50	-
207	485609.16	1348950.26	Картометрический метод, 2.50	-
208	485566.66	1348942.31	Картометрический метод, 2.50	-
209	485475.50	1348908.32	Картометрический метод, 2.50	-
210	485397.58	1348855.67	Картометрический метод, 2.50	-
211	485379.05	1348823.05	Картометрический метод, 2.50	-
212	485215.96	1348700.82	Картометрический метод, 2.50	-
213	485200.16	1348668.85	Картометрический метод, 2.50	-
214	485181.43	1348670.48	Картометрический метод, 2.50	-
215	485166.62	1348629.20	Картометрический метод, 2.50	-
216	485147.57	1348617.56	Картометрический метод, 2.50	-
217	485124.28	1348618.62	Картометрический метод, 2.50	-
218	485081.95	1348569.94	Картометрический метод, 2.50	-
219	485016.33	1348482.09	Картометрический метод, 2.50	-
220	485015.63	1348469.83	Картометрический метод, 2.50	-
221	484998.45	1348466.96	Картометрический метод, 2.50	-
222	484984.70	1348472.06	Картометрический метод, 2.50	-
223	484956.26	1348494.15	Картометрический метод, 2.50	-
224	484949.83	1348495.10	Картометрический метод, 2.50	-
225	484933.13	1348477.17	Картометрический метод, 2.50	-
226	484911.38	1348441.90	Картометрический метод, 2.50	-
227	484907.71	1348431.98	Картометрический метод, 2.50	-
228	484893.03	1348375.16	Картометрический метод, 2.50	-
229	484883.74	1348358.64	Картометрический метод, 2.50	-
230	484838.54	1348288.20	Картометрический метод, 2.50	-

ОПИСАНИЕ МЕСТОПОЛОЖЕНИЯ ГРАНИЦ
поселка Первомайское МО "Первомайское сельское поселение" Выборгского
района Ленинградской области

(наименование объекта)

Сведения о местоположении границ объекта

3. Сведения о характерных точках части (частей) границы объекта

Обозначение характерных точек границ	Координаты, м		Метод определения координат и средняя квадратическая погрешность положения характерной точки (M _t), м	Описание обозначения точки
	X	Y		
1	2	3	4	5
231	484838.54	1348288.19	Картометрический метод, 2.50	-
232	484837.88	1348287.63	Картометрический метод, 2.50	-
233	484823.85	1348275.72	Картометрический метод, 2.50	-
234	484823.72	1348269.68	Картометрический метод, 2.50	-
235	484823.32	1348251.91	Картометрический метод, 2.50	-
236	484831.26	1348221.22	Картометрический метод, 2.50	-
237	484838.67	1348201.11	Картометрический метод, 2.50	-
238	484850.14	1348176.37	Картометрический метод, 2.50	-
239	484898.12	1348125.22	Картометрический метод, 2.50	-
240	484912.97	1348123.13	Картометрический метод, 2.50	-
241	484945.84	1348101.00	Картометрический метод, 2.50	-
242	484986.71	1348082.35	Картометрический метод, 2.50	-
243	485054.38	1348073.24	Картометрический метод, 2.50	-
244	485045.07	1348050.64	Картометрический метод, 2.50	-
245	485086.30	1348031.39	Картометрический метод, 2.50	-
246	485068.02	1347992.26	Картометрический метод, 2.50	-
247	485091.77	1347981.17	Картометрический метод, 2.50	-
248	485086.67	1347970.27	Картометрический метод, 2.50	-
249	485045.90	1347920.85	Картометрический метод, 2.50	-
250	484998.89	1347959.63	Картометрический метод, 2.50	-
251	485007.87	1347975.94	Картометрический метод, 2.50	-
252	485011.54	1347982.62	Картометрический метод, 2.50	-
253	485016.83	1347992.24	Картометрический метод, 2.50	-
254	484953.94	1348021.07	Картометрический метод, 2.50	-
255	484947.57	1348023.99	Картометрический метод, 2.50	-
256	484940.16	1348008.08	Картометрический метод, 2.50	-
257	484857.16	1348076.56	Картометрический метод, 2.50	-
258	484853.58	1348072.30	Картометрический метод, 2.50	-
259	484860.30	1348051.88	Картометрический метод, 2.50	-
260	484859.29	1348011.30	Картометрический метод, 2.50	-

ОПИСАНИЕ МЕСТОПОЛОЖЕНИЯ ГРАНИЦ
поселка Первомайское МО "Первомайское сельское поселение" Выборгского
района Ленинградской области

(наименование объекта)

Сведения о местоположении границ объекта

3. Сведения о характерных точках части (частей) границы объекта

Обозначение характерных точек границ	Координаты, м		Метод определения координат и средняя квадратическая погрешность положения характерной точки (M _t), м	Описание обозначения точки
	X	Y		
1	2	3	4	5
261	484828.47	1347952.38	Картометрический метод, 2.50	-
262	484797.91	1347915.29	Картометрический метод, 2.50	-
263	484685.45	1348002.61	Картометрический метод, 2.50	-
264	484659.04	1347997.14	Картометрический метод, 2.50	-
265	484602.36	1348029.38	Картометрический метод, 2.50	-
266	484570.35	1348047.59	Картометрический метод, 2.50	-
267	484528.20	1348090.35	Картометрический метод, 2.50	-
268	484446.24	1348142.09	Картометрический метод, 2.50	-
269	484201.21	1348154.76	Картометрический метод, 2.50	-
270	484192.27	1348144.46	Картометрический метод, 2.50	-
271	484188.78	1348164.16	Картометрический метод, 2.50	-
272	484183.69	1348163.25	Картометрический метод, 2.50	-
273	484177.83	1348195.00	Картометрический метод, 2.50	-
274	484183.09	1348203.10	Картометрический метод, 2.50	-
275	484179.40	1348222.98	Картометрический метод, 2.50	-
276	484182.98	1348225.79	Картометрический метод, 2.50	-
277	484184.97	1348233.15	Картометрический метод, 2.50	-
278	484187.35	1348236.65	Картометрический метод, 2.50	-
279	484195.57	1348237.46	Картометрический метод, 2.50	-
280	484197.06	1348231.42	Картометрический метод, 2.50	-
281	484201.96	1348230.06	Картометрический метод, 2.50	-
282	484196.48	1348244.87	Картометрический метод, 2.50	-
283	484193.16	1348251.88	Картометрический метод, 2.50	-
284	484187.26	1348257.42	Картометрический метод, 2.50	-
285	484185.78	1348258.88	Картометрический метод, 2.50	-
286	484182.82	1348259.24	Картометрический метод, 2.50	-
287	484173.44	1348256.59	Картометрический метод, 2.50	-
288	484154.78	1348251.14	Картометрический метод, 2.50	-
289	484131.90	1348240.81	Картометрический метод, 2.50	-
290	484124.53	1348255.94	Картометрический метод, 2.50	-

ОПИСАНИЕ МЕСТОПОЛОЖЕНИЯ ГРАНИЦ
поселка Первомайское МО "Первомайское сельское поселение" Выборгского
района Ленинградской области

(наименование объекта)

Сведения о местоположении границ объекта

3. Сведения о характерных точках части (частей) границы объекта

Обозначение характерных точек границ	Координаты, м		Метод определения координат и средняя квадратическая погрешность положения характерной точки (Мп), м	Описание обозначения точки
	X	Y		
1	2	3	4	5
291	484121.58	1348267.00	Картометрический метод, 2.50	-
292	484118.99	1348276.58	Картометрический метод, 2.50	-
293	484116.41	1348289.14	Картометрический метод, 2.50	-
294	484111.62	1348299.84	Картометрический метод, 2.50	-
295	484107.93	1348305.01	Картометрический метод, 2.50	-
296	484104.61	1348308.33	Картометрический метод, 2.50	-
297	484100.18	1348311.28	Картометрический метод, 2.50	-
298	484096.12	1348313.86	Картометрический метод, 2.50	-
299	484087.63	1348316.45	Картометрический метод, 2.50	-
300	484087.24	1348316.39	Картометрический метод, 2.50	-
301	484063.07	1348295.26	Картометрический метод, 2.50	-
302	484041.66	1348314.12	Картометрический метод, 2.50	-
303	484043.66	1348312.35	Картометрический метод, 2.50	-
304	484039.30	1348313.12	Картометрический метод, 2.50	-
305	484031.55	1348315.70	Картометрический метод, 2.50	-
306	484025.28	1348318.28	Картометрический метод, 2.50	-
307	484014.58	1348323.09	Картометрический метод, 2.50	-
308	484007.94	1348326.40	Картометрический метод, 2.50	-
309	484000.18	1348330.10	Картометрический метод, 2.50	-
310	483990.60	1348336.00	Картометрический метод, 2.50	-
311	483977.68	1348345.59	Картометрический метод, 2.50	-
312	483959.75	1348359.18	Картометрический метод, 2.50	-
313	483967.03	1348402.83	Картометрический метод, 2.50	-
314	483963.72	1348432.62	Картометрический метод, 2.50	-
315	483944.53	1348454.43	Картометрический метод, 2.50	-
316	483911.46	1348467.00	Картометрический метод, 2.50	-
317	483843.98	1348444.52	Картометрический метод, 2.50	-
318	483791.20	1348450.54	Картометрический метод, 2.50	-
319	483762.73	1348453.78	Картометрический метод, 2.50	-
320	483754.76	1348458.51	Картометрический метод, 2.50	-

**ОПИСАНИЕ МЕСТОПОЛОЖЕНИЯ ГРАНИЦ
поселка Первомайское МО "Первомайское сельское поселение" Выборгского
района Ленинградской области**

(наименование объекта)

Сведения о местоположении границ объекта

3. Сведения о характерных точках части (частей) границы объекта

Обозначение характерных точек границ	Координаты, м		Метод определения координат и средняя квадратическая погрешность положения характерной точки (M _t), м	Описание обозначения точки
	X	Y		
1	2	3	4	5
321	483751.78	1348495.74	Картометрический метод, 2.50	-
322	483791.07	1348557.14	Картометрический метод, 2.50	-
323	483788.82	1348567.78	Картометрический метод, 2.50	-
324	483788.47	1348573.12	Картометрический метод, 2.50	-
325	483698.32	1348546.26	Картометрический метод, 2.50	-
326	483696.41	1348540.74	Картометрический метод, 2.50	-
327	483690.60	1348531.61	Картометрический метод, 2.50	-
328	483684.21	1348522.88	Картометрический метод, 2.50	-
329	483671.77	1348507.69	Картометрический метод, 2.50	-
330	483659.35	1348492.51	Картометрический метод, 2.50	-
331	483655.11	1348487.23	Картометрический метод, 2.50	-
332	483650.87	1348481.94	Картометрический метод, 2.50	-
333	483649.24	1348480.06	Картометрический метод, 2.50	-
334	483647.30	1348478.37	Картометрический метод, 2.50	-
335	483645.27	1348477.38	Картометрический метод, 2.50	-
336	483643.13	1348477.18	Картометрический метод, 2.50	-
337	483640.67	1348477.40	Картометрический метод, 2.50	-
338	483638.22	1348477.63	Картометрический метод, 2.50	-
339	483634.71	1348477.95	Картометрический метод, 2.50	-
340	483634.93	1348472.13	Картометрический метод, 2.50	-
341	483632.69	1348467.14	Картометрический метод, 2.50	-
342	483631.42	1348451.02	Картометрический метод, 2.50	-
343	483618.36	1348447.71	Картометрический метод, 2.50	-
344	483623.70	1348419.20	Картометрический метод, 2.50	-
345	483627.40	1348400.59	Картометрический метод, 2.50	-
346	483560.95	1348377.14	Картометрический метод, 2.50	-
347	483523.83	1348383.00	Картометрический метод, 2.50	-
348	483476.91	1348435.76	Картометрический метод, 2.50	-
349	483473.01	1348472.89	Картометрический метод, 2.50	-
350	483486.69	1348486.58	Картометрический метод, 2.50	-

ОПИСАНИЕ МЕСТОПОЛОЖЕНИЯ ГРАНИЦ
поселка Первомайское МО "Первомайское сельское поселение" Выборгского
района Ленинградской области

(наименование объекта)

Сведения о местоположении границ объекта

3. Сведения о характерных точках части (частей) границы объекта

Обозначение характерных точек границ	Координаты, м		Метод определения координат и средняя квадратическая погрешность положения характерной точки (M _t), м	Описание обозначения точки
	X	Y		
1	2	3	4	5
351	483476.91	1348510.02	Картометрический метод, 2.50	-
352	483404.71	1348474.76	Картометрический метод, 2.50	-
353	483396.50	1348470.75	Картометрический метод, 2.50	-
354	483394.48	1348475.59	Картометрический метод, 2.50	-
355	483392.29	1348480.84	Картометрический метод, 2.50	-
356	483388.80	1348489.24	Картометрический метод, 2.50	-
357	483386.49	1348494.76	Картометрический метод, 2.50	-
358	483385.70	1348495.76	Картометрический метод, 2.50	-
359	483348.57	1348542.74	Картометрический метод, 2.50	-
360	483345.67	1348583.87	Картометрический метод, 2.50	-
361	483366.05	1348616.53	Картометрический метод, 2.50	-
362	483331.30	1348635.10	Картометрический метод, 2.50	-
363	483320.83	1348686.23	Картометрический метод, 2.50	-
364	483396.36	1348719.52	Картометрический метод, 2.50	-
365	483407.89	1348727.45	Картометрический метод, 2.50	-
366	483390.13	1348753.23	Картометрический метод, 2.50	-
367	483360.32	1348815.88	Картометрический метод, 2.50	-
368	483355.63	1348816.62	Картометрический метод, 2.50	-
369	483348.12	1348815.88	Картометрический метод, 2.50	-
370	483343.57	1348813.86	Картометрический метод, 2.50	-
371	483339.33	1348809.99	Картометрический метод, 2.50	-
372	483335.19	1348803.68	Картометрический метод, 2.50	-
373	483334.49	1348802.63	Картометрический метод, 2.50	-
374	483329.06	1348789.01	Картометрический метод, 2.50	-
375	483312.76	1348748.15	Картометрический метод, 2.50	-
376	483275.40	1348730.89	Картометрический метод, 2.50	-
377	483271.13	1348728.92	Картометрический метод, 2.50	-
378	483261.86	1348724.64	Картометрический метод, 2.50	-
379	483223.76	1348730.88	Картометрический метод, 2.50	-
380	483183.57	1348725.53	Картометрический метод, 2.50	-

ОПИСАНИЕ МЕСТОПОЛОЖЕНИЯ ГРАНИЦ
поселка Первомайское МО "Первомайское сельское поселение" Выборгского
района Ленинградской области

(наименование объекта)

Сведения о местоположении границ объекта

3. Сведения о характерных точках части (частей) границы объекта

Обозначение характерных точек границ	Координаты, м		Метод определения координат и средняя квадратическая погрешность положения характерной точки (Мт), м	Описание обозначения точки
	X	Y		
1	2	3	4	5
381	483161.69	1348769.97	Картометрический метод, 2.50	-
382	483142.21	1348809.50	Картометрический метод, 2.50	-
383	483143.50	1348814.54	Картометрический метод, 2.50	-
384	483151.62	1348846.33	Картометрический метод, 2.50	-
385	483153.79	1348864.14	Картометрический метод, 2.50	-
386	483155.29	1348876.37	Картометрический метод, 2.50	-
387	483155.59	1348878.84	Картометрический метод, 2.50	-
388	483156.25	1348894.16	Картометрический метод, 2.50	-
389	483155.83	1348921.90	Картометрический метод, 2.50	-
390	483155.59	1348938.18	Картометрический метод, 2.50	-
391	483155.47	1348946.26	Картометрический метод, 2.50	-
392	483205.30	1348957.94	Картометрический метод, 2.50	-
393	483302.70	1348985.13	Картометрический метод, 2.50	-
394	483305.40	1349106.16	Картометрический метод, 2.50	-
395	483306.35	1349126.49	Картометрический метод, 2.50	-
396	483347.66	1349163.00	Картометрический метод, 2.50	-
397	483366.35	1349179.53	Картометрический метод, 2.50	-
398	483426.51	1349160.24	Картометрический метод, 2.50	-
399	483525.45	1349165.49	Картометрический метод, 2.50	-
400	483573.42	1349167.84	Картометрический метод, 2.50	-
401	483662.30	1349202.48	Картометрический метод, 2.50	-
402	483655.12	1349228.09	Картометрический метод, 2.50	-
403	483636.59	1349269.67	Картометрический метод, 2.50	-
404	483662.82	1349302.16	Картометрический метод, 2.50	-
405	483815.50	1349332.92	Картометрический метод, 2.50	-
406	483809.20	1349339.18	Картометрический метод, 2.50	-
407	483774.46	1349373.48	Картометрический метод, 2.50	-
408	483682.26	1349521.70	Картометрический метод, 2.50	-
409	483663.86	1349543.56	Картометрический метод, 2.50	-
410	483663.86	1349543.56	Картометрический метод, 2.50	-

ОПИСАНИЕ МЕСТОПОЛОЖЕНИЯ ГРАНИЦ
поселка Первомайское МО "Первомайское сельское поселение" Выборгского
района Ленинградской области

(наименование объекта)

Сведения о местоположении границ объекта

3. Сведения о характерных точках части (частей) границы объекта

Обозначение характерных точек границ	Координаты, м		Метод определения координат и средняя квадратическая погрешность положения характерной точки (Mt), м	Описание обозначения точки
	X	Y		
1	2	3	4	5
411	483645.46	1349565.41	Картометрический метод, 2.50	-
412	483645.46	1349565.42	Картометрический метод, 2.50	-
413	483640.60	1349571.19	Картометрический метод, 2.50	-
414	483642.20	1349578.63	Картометрический метод, 2.50	-
415	483642.20	1349578.64	Картометрический метод, 2.50	-
416	483638.97	1349591.76	Картометрический метод, 2.50	-
417	483632.07	1349644.50	Картометрический метод, 2.50	-
418	483572.35	1349646.87	Картометрический метод, 2.50	-
419	483552.50	1349642.41	Картометрический метод, 2.50	-
420	483552.49	1349642.40	Картометрический метод, 2.50	-
421	483414.86	1349588.38	Картометрический метод, 2.50	-
422	483414.67	1349588.27	Картометрический метод, 2.50	-
423	483411.62	1349585.18	Картометрический метод, 2.50	-
424	483388.41	1349561.70	Картометрический метод, 2.50	-
425	483368.20	1349541.25	Картометрический метод, 2.50	-
426	483347.68	1349520.50	Картометрический метод, 2.50	-
427	483327.56	1349500.15	Картометрический метод, 2.50	-
428	483294.83	1349467.04	Картометрический метод, 2.50	-
429	483247.60	1349419.26	Картометрический метод, 2.50	-
430	483235.02	1349406.53	Картометрический метод, 2.50	-
431	483227.34	1349412.84	Картометрический метод, 2.50	-
432	483200.25	1349422.71	Картометрический метод, 2.50	-
433	483177.85	1349448.28	Картометрический метод, 2.50	-
434	483190.77	1349456.89	Картометрический метод, 2.50	-
435	483211.93	1349510.87	Картометрический метод, 2.50	-
436	483187.59	1349530.98	Картометрический метод, 2.50	-
437	483177.01	1349559.55	Картометрический метод, 2.50	-
438	483201.35	1349612.47	Картометрический метод, 2.50	-
439	483166.42	1349639.98	Картометрический метод, 2.50	-
440	483215.11	1349788.15	Картометрический метод, 2.50	-

ОПИСАНИЕ МЕСТОПОЛОЖЕНИЯ ГРАНИЦ
поселка Первомайское МО "Первомайское сельское поселение" Выборгского
района Ленинградской области

(наименование объекта)

Сведения о местоположении границ объекта

3. Сведения о характерных точках части (частей) границы объекта

Обозначение характерных точек границ	Координаты, м		Метод определения координат и средняя квадратическая погрешность положения характерной точки (Mt), м	Описание обозначения точки
	X	Y		
1	2	3	4	5
441	483210.87	1349812.49	Картометрический метод, 2.50	-
442	483227.81	1349830.48	Картометрический метод, 2.50	-
443	483268.02	1349933.14	Картометрический метод, 2.50	-
444	483280.72	1349955.37	Картометрический метод, 2.50	-
445	483279.67	1349997.70	Картометрический метод, 2.50	-
446	483266.97	1350030.51	Картометрический метод, 2.50	-
447	483268.02	1350050.62	Картометрический метод, 2.50	-
448	483273.32	1350082.37	Картометрический метод, 2.50	-
449	483289.19	1350129.99	Картометрический метод, 2.50	-
450	483259.56	1350138.46	Картометрический метод, 2.50	-
451	483238.39	1350124.70	Картометрический метод, 2.50	-
452	483235.22	1350109.88	Картометрический метод, 2.50	-
453	483230.98	1350068.61	Картометрический метод, 2.50	-
454	483243.68	1350030.51	Картометрический метод, 2.50	-
455	483247.92	1349995.58	Картометрический метод, 2.50	-
456	483244.74	1349960.66	Картометрический метод, 2.50	-
457	483211.93	1349945.84	Картометрический метод, 2.50	-
458	483201.35	1349925.73	Картометрический метод, 2.50	-
459	483197.12	1349897.16	Картометрический метод, 2.50	-
460	483185.47	1349892.92	Картометрический метод, 2.50	-
461	483129.38	1349890.81	Картометрический метод, 2.50	-
462	483126.21	1349880.22	Картометрический метод, 2.50	-
463	483128.32	1349867.52	Картометрический метод, 2.50	-
464	483143.14	1349812.49	Картометрический метод, 2.50	-
465	483141.02	1349796.62	Картометрический метод, 2.50	-
466	483118.80	1349773.33	Картометрический метод, 2.50	-
467	483091.28	1349770.16	Картометрический метод, 2.50	-
468	483064.82	1349791.32	Картометрический метод, 2.50	-
469	483040.48	1349808.26	Картометрический метод, 2.50	-
470	483035.19	1349849.53	Картометрический метод, 2.50	-

ОПИСАНИЕ МЕСТОПОЛОЖЕНИЯ ГРАНИЦ
поселка Первомайское МО "Первомайское сельское поселение" Выборгского
района Ленинградской области

(наименование объекта)

Сведения о местоположении границ объекта

3. Сведения о характерных точках части (частей) границы объекта

Обозначение характерных точек границ	Координаты, м		Метод определения координат и средняя квадратическая погрешность положения характерной точки (Мт), м	Описание обозначения точки
	X	Y		
1	2	3	4	5
471	483026.72	1349934.20	Картометрический метод, 2.50	-
472	482971.69	1349933.14	Картометрический метод, 2.50	-
473	482969.57	1349885.52	Картометрический метод, 2.50	-
474	482944.17	1349841.07	Картометрический метод, 2.50	-
475	482923.01	1349826.25	Картометрический метод, 2.50	-
476	482885.97	1349820.96	Картометрический метод, 2.50	-
477	482871.15	1349832.60	Картометрический метод, 2.50	-
478	482863.74	1349854.82	Картометрический метод, 2.50	-
479	482831.99	1349840.01	Картометрический метод, 2.50	-
480	482835.17	1349804.02	Картометрический метод, 2.50	-
481	482774.53	1349784.80	Картометрический метод, 2.50	-
482	482736.36	1349816.15	Картометрический метод, 2.50	-
483	482732.48	1349819.34	Картометрический метод, 2.50	-
484	482762.14	1349828.37	Картометрический метод, 2.50	-
485	482794.95	1349850.59	Картометрический метод, 2.50	-
486	482864.80	1349875.99	Картометрический метод, 2.50	-
487	482877.50	1349916.21	Картометрический метод, 2.50	-
488	482877.50	1349999.82	Картометрический метод, 2.50	-
489	482872.21	1350016.57	Картометрический метод, 2.50	-
490	482885.09	1350042.81	Картометрический метод, 2.50	-
491	482894.49	1350061.96	Картометрический метод, 2.50	-
492	482895.88	1350066.72	Картометрический метод, 2.50	-
493	482899.11	1350092.90	Картометрический метод, 2.50	-
494	482871.18	1350111.72	Картометрический метод, 2.50	-
495	482871.17	1350111.72	Картометрический метод, 2.50	-
496	482856.68	1350125.35	Картометрический метод, 2.50	-
497	482842.48	1350145.68	Картометрический метод, 2.50	-
498	482839.31	1350167.94	Картометрический метод, 2.50	-
499	482843.83	1350192.22	Картометрический метод, 2.50	-
500	482852.04	1350212.81	Картометрический метод, 2.50	-

ОПИСАНИЕ МЕСТОПОЛОЖЕНИЯ ГРАНИЦ
поселка Первомайское МО "Первомайское сельское поселение" Выборгского
района Ленинградской области

(наименование объекта)

Сведения о местоположении границ объекта

3. Сведения о характерных точках части (частей) границы объекта

Обозначение характерных точек границ	Координаты, м		Метод определения координат и средняя квадратическая погрешность положения характерной точки (Mt), м	Описание обозначения точки
	X	Y		
1	2	3	4	5
501	482856.70	1350243.90	Картометрический метод, 2.50	-
502	482861.41	1350266.05	Картометрический метод, 2.50	-
503	482865.93	1350290.10	Картометрический метод, 2.50	-
504	482879.97	1350318.44	Картометрический метод, 2.50	-
505	482917.68	1350352.39	Картометрический метод, 2.50	-
506	482937.81	1350367.54	Картометрический метод, 2.50	-
507	482948.77	1350384.49	Картометрический метод, 2.50	-
508	482957.24	1350417.07	Картометрический метод, 2.50	-
509	482977.07	1350451.77	Картометрический метод, 2.50	-
510	483020.88	1350483.56	Картометрический метод, 2.50	-
511	483072.23	1350521.18	Картометрический метод, 2.50	-
512	483079.83	1350537.20	Картометрический метод, 2.50	-
513	483018.13	1350573.15	Картометрический метод, 2.50	-
514	482954.47	1350570.06	Картометрический метод, 2.50	-
515	482895.60	1350641.12	Картометрический метод, 2.50	-
516	482876.70	1350707.14	Картометрический метод, 2.50	-
517	482880.39	1350737.33	Картометрический метод, 2.50	-
518	482955.61	1350795.42	Картометрический метод, 2.50	-
519	482898.64	1350931.24	Картометрический метод, 2.50	-
520	482897.38	1350931.04	Картометрический метод, 2.50	-
521	482849.43	1350923.30	Картометрический метод, 2.50	-
522	482811.33	1350904.25	Картометрический метод, 2.50	-
523	482788.91	1350926.38	Картометрический метод, 2.50	-
1	482878.89	1351036.96	Картометрический метод, 2.50	-
524	483502.10	1348913.16	Картометрический метод, 2.50	-
525	483511.42	1348877.99	Картометрический метод, 2.50	-
526	483547.86	1348890.42	Картометрический метод, 2.50	-
527	483552.17	1348892.90	Картометрический метод, 2.50	-
528	483556.47	1348895.40	Картометрический метод, 2.50	-
529	483560.23	1348896.32	Картометрический метод, 2.50	-

ОПИСАНИЕ МЕСТОПОЛОЖЕНИЯ ГРАНИЦ
поселка Первомайское МО "Первомайское сельское поселение" Выборгского
района Ленинградской области

(наименование объекта)

Сведения о местоположении границ объекта

3. Сведения о характерных точках части (частей) границы объекта

Обозначение характерных точек границ	Координаты, м		Метод определения координат и средняя квадратическая погрешность положения характерной точки (Mt), м	Описание обозначения точки
	X	Y		
1	2	3	4	5
530	483564.28	1348895.49	Картометрический метод, 2.50	-
531	483572.14	1348891.16	Картометрический метод, 2.50	-
532	483575.38	1348888.38	Картометрический метод, 2.50	-
533	483578.07	1348885.12	Картометрический метод, 2.50	-
534	483583.11	1348878.55	Картометрический метод, 2.50	-
535	483587.32	1348875.25	Картометрический метод, 2.50	-
536	483597.78	1348870.17	Картометрический метод, 2.50	-
537	483608.45	1348865.55	Картометрический метод, 2.50	-
538	483616.65	1348862.65	Картометрический метод, 2.50	-
539	483624.87	1348859.58	Картометрический метод, 2.50	-
540	483629.26	1348856.48	Картометрический метод, 2.50	-
541	483632.58	1348851.86	Картометрический метод, 2.50	-
542	483634.27	1348847.02	Картометрический метод, 2.50	-
543	483634.57	1348842.18	Картометрический метод, 2.50	-
544	483634.12	1348835.58	Картометрический метод, 2.50	-
545	483632.42	1348829.04	Картометрический метод, 2.50	-
546	483630.09	1348824.76	Картометрический метод, 2.50	-
547	483626.29	1348820.48	Картометрический метод, 2.50	-
548	483622.11	1348817.23	Картометрический метод, 2.50	-
549	483613.92	1348810.82	Картометрический метод, 2.50	-
550	483606.55	1348802.83	Картометрический метод, 2.50	-
551	483604.23	1348799.71	Картометрический метод, 2.50	-
552	483604.23	1348799.71	Картометрический метод, 2.50	-
553	483592.87	1348794.53	Картометрический метод, 2.50	-
554	483596.54	1348786.48	Картометрический метод, 2.50	-
555	483595.52	1348780.25	Картометрический метод, 2.50	-
556	483596.30	1348773.37	Картометрический метод, 2.50	-
557	483598.88	1348766.70	Картометрический метод, 2.50	-
558	483601.74	1348763.09	Картометрический метод, 2.50	-
559	483611.20	1348754.31	Картометрический метод, 2.50	-

ОПИСАНИЕ МЕСТОПОЛОЖЕНИЯ ГРАНИЦ
поселка Первомайское МО "Первомайское сельское поселение" Выборгского
района Ленинградской области

(наименование объекта)

Сведения о местоположении границ объекта

3. Сведения о характерных точках части (частей) границы объекта

Обозначение характерных точек границ	Координаты, м		Метод определения координат и средняя квадратическая погрешность положения характерной точки (M _t), м	Описание обозначения точки
	X	Y		
1	2	3	4	5
560	483596.54	1348786.48	Картометрический метод, 2.50	-
561	483611.20	1348754.31	Картометрический метод, 2.50	-
562	483616.15	1348743.45	Картометрический метод, 2.50	-
563	483620.84	1348746.96	Картометрический метод, 2.50	-
564	483621.00	1348746.85	Картометрический метод, 2.50	-
565	483621.10	1348743.42	Картометрический метод, 2.50	-
566	483620.26	1348739.81	Картометрический метод, 2.50	-
567	483616.78	1348736.70	Картометрический метод, 2.50	-
568	483588.12	1348723.94	Картометрический метод, 2.50	-
569	483571.56	1348713.98	Картометрический метод, 2.50	-
570	483553.52	1348710.97	Картометрический метод, 2.50	-
571	483548.65	1348725.36	Картометрический метод, 2.50	-
572	483485.01	1348711.27	Картометрический метод, 2.50	-
573	483469.91	1348711.05	Картометрический метод, 2.50	-
574	483464.27	1348716.98	Картометрический метод, 2.50	-
575	483418.48	1348787.78	Картометрический метод, 2.50	-
576	483421.43	1348805.35	Картометрический метод, 2.50	-
577	483424.38	1348822.90	Картометрический метод, 2.50	-
578	483425.96	1348828.94	Картометрический метод, 2.50	-
579	483429.76	1348837.60	Картометрический метод, 2.50	-
580	483434.07	1348846.03	Картометрический метод, 2.50	-
581	483439.32	1348853.29	Картометрический метод, 2.50	-
582	483442.11	1348856.82	Картометрический метод, 2.50	-
583	483444.28	1348860.70	Картометрический метод, 2.50	-
584	483445.20	1348863.91	Картометрический метод, 2.50	-
585	483445.40	1348868.98	Картометрический метод, 2.50	-
586	483444.28	1348873.88	Картометрический метод, 2.50	-
587	483441.17	1348882.04	Картометрический метод, 2.50	-
588	483438.06	1348890.20	Картометрический метод, 2.50	-
524	483502.10	1348913.16	Картометрический метод, 2.50	-

ОПИСАНИЕ МЕСТОПОЛОЖЕНИЯ ГРАНИЦ
поселка Первомайское МО "Первомайское сельское поселение" Выборгского
района Ленинградской области

(наименование объекта)

Сведения о местоположении границ объекта

3. Сведения о характерных точках части (частей) границы объекта

Обозначение характерных точек границ	Координаты, м		Метод определения координат и средняя квадратическая погрешность положения характерной точки (Mt), м	Описание обозначения точки
	X	Y		
1	2	3	4	5
589	485244.29	1348916.19	Картометрический метод, 2.50	-
590	485249.99	1348915.00	Картометрический метод, 2.50	-
591	485263.55	1348912.15	Картометрический метод, 2.50	-
592	485278.58	1348909.00	Картометрический метод, 2.50	-
593	485268.09	1348854.08	Картометрический метод, 2.50	-
594	485237.06	1348859.96	Картометрический метод, 2.50	-
595	485227.75	1348843.94	Картометрический метод, 2.50	-
596	485201.71	1348809.54	Картометрический метод, 2.50	-
597	485134.71	1348698.03	Картометрический метод, 2.50	-
598	485151.49	1348687.21	Картометрический метод, 2.50	-
599	485121.12	1348635.75	Картометрический метод, 2.50	-
600	485106.36	1348644.43	Картометрический метод, 2.50	-
601	485106.04	1348644.61	Картометрический метод, 2.50	-
602	485081.31	1348659.15	Картометрический метод, 2.50	-
603	485048.99	1348678.16	Картометрический метод, 2.50	-
604	485028.41	1348690.26	Картометрический метод, 2.50	-
605	485024.61	1348692.50	Картометрический метод, 2.50	-
606	485032.45	1348740.74	Картометрический метод, 2.50	-
607	485032.45	1348740.75	Картометрический метод, 2.50	-
608	485033.57	1348749.24	Картометрический метод, 2.50	-
609	485038.40	1348751.31	Картометрический метод, 2.50	-
610	485043.93	1348757.66	Картометрический метод, 2.50	-
611	485080.98	1348812.27	Картометрический метод, 2.50	-
612	485080.98	1348812.27	Картометрический метод, 2.50	-
613	485110.44	1348796.37	Картометрический метод, 2.50	-
614	485123.76	1348819.96	Картометрический метод, 2.50	-
615	485133.10	1348814.12	Картометрический метод, 2.50	-
616	485149.39	1348839.49	Картометрический метод, 2.50	-
617	485171.92	1348874.56	Картометрический метод, 2.50	-
618	485159.24	1348882.76	Картометрический метод, 2.50	-

ОПИСАНИЕ МЕСТОПОЛОЖЕНИЯ ГРАНИЦ
поселка Первомайское МО "Первомайское сельское поселение" Выборгского
района Ленинградской области

(наименование объекта)

Сведения о местоположении границ объекта

3. Сведения о характерных точках части (частей) границы объекта

Обозначение характерных точек границ	Координаты, м		Метод определения координат и средняя квадратическая погрешность положения характерной точки (M _t), м	Описание обозначения точки
	X	Y		
1	2	3	4	5
619	485159.24	1348882.77	Картометрический метод, 2.50	-
620	485162.26	1348888.11	Картометрический метод, 2.50	-
621	485175.24	1348879.74	Картометрический метод, 2.50	-
622	485175.24	1348879.74	Картометрический метод, 2.50	-
623	485186.67	1348872.36	Картометрический метод, 2.50	-
624	485201.37	1348895.15	Картометрический метод, 2.50	-
625	485201.37	1348895.15	Картометрический метод, 2.50	-
626	485202.93	1348897.57	Картометрический метод, 2.50	-
627	485225.00	1348881.57	Картометрический метод, 2.50	-
628	485239.21	1348907.06	Картометрический метод, 2.50	-
589	485244.29	1348916.19	Картометрический метод, 2.50	-
629	485358.07	1349166.06	Картометрический метод, 2.50	-
630	485358.07	1349166.05	Картометрический метод, 2.50	-
631	485358.08	1349166.05	Картометрический метод, 2.50	-
632	485341.24	1349124.32	Картометрический метод, 2.50	-
633	485341.24	1349124.32	Картометрический метод, 2.50	-
634	485340.77	1349118.67	Картометрический метод, 2.50	-
635	485336.19	1349063.66	Картометрический метод, 2.50	-
636	485417.89	1349063.54	Картометрический метод, 2.50	-
637	485417.90	1349063.53	Картометрический метод, 2.50	-
638	485462.57	1348954.16	Картометрический метод, 2.50	-
639	485462.57	1348954.16	Картометрический метод, 2.50	-
640	485445.10	1348930.85	Картометрический метод, 2.50	-
641	485337.74	1348905.74	Картометрический метод, 2.50	-
642	485318.11	1348987.84	Картометрический метод, 2.50	-
643	485298.47	1348987.13	Картометрический метод, 2.50	-
644	485295.05	1348998.55	Картометрический метод, 2.50	-
645	485287.95	1349022.20	Картометрический метод, 2.50	-
646	485287.95	1349022.21	Картометрический метод, 2.50	-
647	485287.95	1349022.22	Картометрический метод, 2.50	-

ОПИСАНИЕ МЕСТОПОЛОЖЕНИЯ ГРАНИЦ
поселка Первомайское МО "Первомайское сельское поселение" Выборгского
района Ленинградской области

(наименование объекта)

Сведения о местоположении границ объекта

3. Сведения о характерных точках части (частей) границы объекта

Обозначение характерных точек границ	Координаты, м		Метод определения координат и средняя квадратическая погрешность положения характерной точки (M _t), м	Описание обозначения точки
	X	Y		
1	2	3	4	5
648	485291.27	1349037.72	Картометрический метод, 2.50	-
649	485292.16	1349041.86	Картометрический метод, 2.50	-
650	485292.16	1349041.86	Картометрический метод, 2.50	-
651	485293.20	1349053.42	Картометрический метод, 2.50	-
652	485302.34	1349155.16	Картометрический метод, 2.50	-
653	485302.34	1349155.16	Картометрический метод, 2.50	-
629	485358.07	1349166.06	Картометрический метод, 2.50	-
654	485531.47	1349189.39	Картометрический метод, 2.50	-
655	485547.57	1349140.99	Картометрический метод, 2.50	-
656	485556.75	1349113.39	Картометрический метод, 2.50	-
657	485556.75	1349113.39	Картометрический метод, 2.50	-
658	485556.75	1349113.38	Картометрический метод, 2.50	-
659	485545.38	1349094.42	Картометрический метод, 2.50	-
660	485538.63	1349083.16	Картометрический метод, 2.50	-
661	485534.36	1349076.04	Картометрический метод, 2.50	-
662	485540.23	1349064.94	Картометрический метод, 2.50	-
663	485504.83	1349045.83	Картометрический метод, 2.50	-
664	485492.22	1349036.55	Картометрический метод, 2.50	-
665	485484.95	1349031.20	Картометрический метод, 2.50	-
666	485471.13	1349062.59	Картометрический метод, 2.50	-
667	485471.13	1349062.59	Картометрический метод, 2.50	-
668	485462.97	1349087.56	Картометрический метод, 2.50	-
669	485462.97	1349087.57	Картометрический метод, 2.50	-
670	485462.97	1349087.58	Картометрический метод, 2.50	-
671	485462.95	1349087.62	Картометрический метод, 2.50	-
672	485441.16	1349154.05	Картометрический метод, 2.50	-
673	485484.71	1349171.09	Картометрический метод, 2.50	-
674	485484.74	1349171.02	Картометрический метод, 2.50	-
675	485497.58	1349176.06	Картометрический метод, 2.50	-
676	485527.04	1349187.65	Картометрический метод, 2.50	-

ОПИСАНИЕ МЕСТОПОЛОЖЕНИЯ ГРАНИЦ
поселка Первомайское МО "Первомайское сельское поселение" Выборгского
района Ленинградской области

(наименование объекта)

Сведения о местоположении границ объекта

3. Сведения о характерных точках части (частей) границы объекта

Обозначение характерных точек границ	Координаты, м		Метод определения координат и средняя квадратическая погрешность положения характерной точки (Mt), м	Описание обозначения точки
	X	Y		
1	2	3	4	5
677	485527.03	1349187.66	Картометрический метод, 2.50	-
678	485531.04	1349189.22	Картометрический метод, 2.50	-
679	485531.07	1349189.24	Картометрический метод, 2.50	-
680	485531.46	1349189.39	Картометрический метод, 2.50	-
654	485531.47	1349189.39	Картометрический метод, 2.50	-
681	483591.88	1349987.12	Картометрический метод, 2.50	-
682	483605.63	1349939.49	Картометрический метод, 2.50	-
683	483615.16	1349923.62	Картометрический метод, 2.50	-
684	483635.27	1349887.63	Картометрический метод, 2.50	-
685	483642.68	1349859.06	Картометрический метод, 2.50	-
686	483622.57	1349826.25	Картометрический метод, 2.50	-
687	483586.58	1349746.88	Картометрический метод, 2.50	-
688	483574.94	1349759.58	Картометрический метод, 2.50	-
689	483574.94	1349779.68	Картометрический метод, 2.50	-
690	483574.07	1349779.87	Картометрический метод, 2.50	-
691	483577.06	1349782.86	Картометрический метод, 2.50	-
692	483580.23	1349799.79	Картометрический метод, 2.50	-
693	483585.53	1349831.54	Картометрический метод, 2.50	-
694	483573.88	1349862.23	Картометрический метод, 2.50	-
695	483566.48	1349892.92	Картометрический метод, 2.50	-
696	483568.59	1349911.98	Картометрический метод, 2.50	-
697	483563.30	1349931.03	Картометрический метод, 2.50	-
698	483562.24	1349973.36	Картометрический метод, 2.50	-
699	483570.71	1349983.94	Картометрический метод, 2.50	-
681	483591.88	1349987.12	Картометрический метод, 2.50	-
700	483937.57	1349056.02	Картометрический метод, 2.50	-
701	483966.84	1349031.58	Картометрический метод, 2.50	-
702	483987.00	1349055.72	Картометрический метод, 2.50	-
703	484019.97	1349028.30	Картометрический метод, 2.50	-
704	484002.03	1349006.82	Картометрический метод, 2.50	-

ОПИСАНИЕ МЕСТОПОЛОЖЕНИЯ ГРАНИЦ
поселка Первомайское МО "Первомайское сельское поселение" Выборгского
района Ленинградской области

(наименование объекта)

Сведения о местоположении границ объекта

3. Сведения о характерных точках части (частей) границы объекта

Обозначение характерных точек границ	Координаты, м		Метод определения координат и средняя квадратическая погрешность положения характерной точки (Mt), м	Описание обозначения точки
	X	Y		
1	2	3	4	5
705	483984.29	1348985.38	Картометрический метод, 2.50	-
706	483979.14	1348979.24	Картометрический метод, 2.50	-
707	483935.40	1348974.30	Картометрический метод, 2.50	-
708	483924.38	1348993.54	Картометрический метод, 2.50	-
709	483919.56	1349034.45	Картометрический метод, 2.50	-
700	483937.57	1349056.02	Картометрический метод, 2.50	-
710	484013.27	1349144.88	Картометрический метод, 2.50	-
711	484042.70	1349122.43	Картометрический метод, 2.50	-
712	484041.81	1349121.35	Картометрический метод, 2.50	-
713	484072.80	1349091.56	Картометрический метод, 2.50	-
714	484037.67	1349049.83	Картометрический метод, 2.50	-
715	484004.93	1349077.19	Картометрический метод, 2.50	-
716	484010.64	1349084.03	Картометрический метод, 2.50	-
717	483981.21	1349106.49	Картометрический метод, 2.50	-
710	484013.27	1349144.88	Картометрический метод, 2.50	-
718	484062.09	1349273.96	Картометрический метод, 2.50	-
719	484087.47	1349273.13	Картометрический метод, 2.50	-
720	484102.64	1349272.74	Картометрический метод, 2.50	-
721	484114.76	1349272.40	Картометрический метод, 2.50	-
722	484132.63	1349271.90	Картометрический метод, 2.50	-
723	484131.51	1349231.91	Картометрический метод, 2.50	-
724	484131.50	1349231.91	Картометрический метод, 2.50	-
725	484101.52	1349232.76	Картометрический метод, 2.50	-
726	484101.51	1349232.76	Картометрический метод, 2.50	-
727	484076.10	1349233.52	Картометрический метод, 2.50	-
718	484062.09	1349273.96	Картометрический метод, 2.50	-
728	483896.18	1349099.08	Картометрический метод, 2.50	-
729	483926.15	1349072.59	Картометрический метод, 2.50	-
730	483909.71	1349053.33	Картометрический метод, 2.50	-
731	483873.65	1349072.70	Картометрический метод, 2.50	-

ОПИСАНИЕ МЕСТОПОЛОЖЕНИЯ ГРАНИЦ
поселка Первомайское МО "Первомайское сельское поселение" Выборгского
района Ленинградской области

(наименование объекта)

Сведения о местоположении границ объекта

3. Сведения о характерных точках части (частей) границы объекта

Обозначение характерных точек границ	Координаты, м		Метод определения координат и средняя квадратическая погрешность положения характерной точки (Mt), м	Описание обозначения точки
	X	Y		
1	2	3	4	5
728	483896.18	1349099.08	Картометрический метод, 2.50	-
732	483951.99	1349163.34	Картометрический метод, 2.50	-
733	483991.77	1349148.53	Картометрический метод, 2.50	-
734	483967.79	1349120.50	Картометрический метод, 2.50	-
735	483937.42	1349146.57	Картометрический метод, 2.50	-
732	483951.99	1349163.34	Картометрический метод, 2.50	-
736	483829.22	1349045.92	Картометрический метод, 2.50	-
737	483864.94	1349043.07	Картометрический метод, 2.50	-
738	483862.99	1349020.18	Картометрический метод, 2.50	-
739	483862.99	1349020.17	Картометрический метод, 2.50	-
740	483863.43	1349014.10	Картометрический метод, 2.50	-
741	483826.91	1349017.01	Картометрический метод, 2.50	-
736	483829.22	1349045.92	Картометрический метод, 2.50	-
742	484861.47	1348248.57	Картометрический метод, 2.50	-
743	484866.88	1348246.62	Картометрический метод, 2.50	-
744	484903.87	1348228.70	Картометрический метод, 2.50	-
745	484959.94	1348203.71	Картометрический метод, 2.50	-
746	485002.60	1348185.98	Картометрический метод, 2.50	-
747	485053.65	1348164.78	Картометрический метод, 2.50	-
748	485057.30	1348163.49	Картометрический метод, 2.50	-
749	485085.68	1348151.00	Картометрический метод, 2.50	-
750	485127.27	1348132.67	Картометрический метод, 2.50	-
751	485192.09	1348103.72	Картометрический метод, 2.50	-
752	485198.21	1348100.98	Картометрический метод, 2.50	-
753	485198.21	1348100.97	Картометрический метод, 2.50	-
754	485198.22	1348100.97	Картометрический метод, 2.50	-
755	485198.23	1348100.97	Картометрический метод, 2.50	-
756	485225.36	1348088.84	Картометрический метод, 2.50	-
757	485256.96	1348074.71	Картометрический метод, 2.50	-
758	485257.00	1348074.69	Картометрический метод, 2.50	-

ОПИСАНИЕ МЕСТОПОЛОЖЕНИЯ ГРАНИЦ
поселка Первомайское МО "Первомайское сельское поселение" Выборгского
района Ленинградской области

(наименование объекта)

Сведения о местоположении границ объекта

3. Сведения о характерных точках части (частей) границы объекта

Обозначение характерных точек границ	Координаты, м		Метод определения координат и средняя квадратическая погрешность положения характерной точки (M _t), м	Описание обозначения точки
	X	Y		
1	2	3	4	5
759	485257.06	1348074.66	Картометрический метод, 2.50	-
760	485257.12	1348074.64	Картометрический метод, 2.50	-
761	485310.01	1348051.93	Картометрический метод, 2.50	-
762	485370.23	1348001.19	Картометрический метод, 2.50	-
763	485361.55	1347985.56	Картометрический метод, 2.50	-
764	485339.60	1348003.01	Картометрический метод, 2.50	-
765	485314.19	1348023.22	Картометрический метод, 2.50	-
766	485314.19	1348023.22	Картометрический метод, 2.50	-
767	485226.28	1347915.95	Картометрический метод, 2.50	-
768	485209.86	1347945.56	Картометрический метод, 2.50	-
769	485177.17	1347970.82	Картометрический метод, 2.50	-
770	485251.47	1348039.54	Картометрический метод, 2.50	-
771	485194.75	1348043.54	Картометрический метод, 2.50	-
772	485170.78	1348045.14	Картометрический метод, 2.50	-
773	485134.47	1348051.62	Картометрический метод, 2.50	-
774	485105.95	1348103.42	Картометрический метод, 2.50	-
775	485027.63	1348120.35	Картометрический метод, 2.50	-
776	484995.88	1348106.60	Картометрический метод, 2.50	-
777	484949.31	1348118.24	Картометрический метод, 2.50	-
778	484905.92	1348155.28	Картометрический метод, 2.50	-
779	484874.17	1348200.79	Картометрический метод, 2.50	-
780	484861.47	1348224.07	Картометрический метод, 2.50	-
742	484861.47	1348248.57	Картометрический метод, 2.50	-
Часть 3				
781	485694.47	1347776.37	Картометрический метод, 2.50	-
782	485716.88	1347760.56	Картометрический метод, 2.50	-
783	485711.99	1347741.43	Картометрический метод, 2.50	-
784	485723.77	1347726.94	Картометрический метод, 2.50	-
785	485727.43	1347721.96	Картометрический метод, 2.50	-
786	485728.03	1347715.93	Картометрический метод, 2.50	-

ОПИСАНИЕ МЕСТОПОЛОЖЕНИЯ ГРАНИЦ
поселка Первомайское МО "Первомайское сельское поселение" Выборгского
района Ленинградской области

(наименование объекта)

Сведения о местоположении границ объекта

3. Сведения о характерных точках части (частей) границы объекта

Обозначение характерных точек границ	Координаты, м		Метод определения координат и средняя квадратическая погрешность положения характерной точки (Мт), м	Описание обозначения точки
	X	Y		
1	2	3	4	5
787	485723.51	1347689.81	Картометрический метод, 2.50	-
788	485719.09	1347682.55	Картометрический метод, 2.50	-
789	485610.97	1347595.99	Картометрический метод, 2.50	-
790	485610.21	1347595.38	Картометрический метод, 2.50	-
791	485607.60	1347590.53	Картометрический метод, 2.50	-
792	485603.63	1347587.24	Картометрический метод, 2.50	-
793	485598.75	1347583.19	Картометрический метод, 2.50	-
794	485596.90	1347581.66	Картометрический метод, 2.50	-
795	485541.41	1347647.70	Картометрический метод, 2.50	-
796	485596.53	1347695.42	Картометрический метод, 2.50	-
797	485622.53	1347721.09	Картометрический метод, 2.50	-
798	485644.71	1347737.10	Картометрический метод, 2.50	-
799	485660.75	1347749.76	Картометрический метод, 2.50	-
781	485694.47	1347776.37	Картометрический метод, 2.50	-
Часть 4				
800	482969.57	1349814.61	Картометрический метод, 2.50	-
801	483008.73	1349809.32	Картометрический метод, 2.50	-
802	483037.31	1349788.15	Картометрический метод, 2.50	-
803	483071.17	1349739.47	Картометрический метод, 2.50	-
804	483035.19	1349723.59	Картометрический метод, 2.50	-
805	482947.35	1349696.08	Картометрический метод, 2.50	-
806	482924.07	1349690.78	Картометрический метод, 2.50	-
807	482906.15	1349676.68	Картометрический метод, 2.50	-
808	482829.95	1349739.27	Картометрический метод, 2.50	-
809	482901.84	1349698.19	Картометрический метод, 2.50	-
810	482926.18	1349715.12	Картометрический метод, 2.50	-
811	482958.99	1349759.58	Картометрический метод, 2.50	-
812	482958.99	1349778.62	Картометрический метод, 2.50	-
800	482969.57	1349814.61	Картометрический метод, 2.50	-
Часть 5				

ОПИСАНИЕ МЕСТОПОЛОЖЕНИЯ ГРАНИЦ
поселка Первомайское МО "Первомайское сельское поселение" Выборгского
района Ленинградской области

(наименование объекта)

Сведения о местоположении границ объекта

3. Сведения о характерных точках части (частей) границы объекта

Обозначение характерных точек границ	Координаты, м		Метод определения координат и средняя квадратическая погрешность положения характерной точки (Mt), м	Описание обозначения точки
	X	Y		
1	2	3	4	5
813	485098.09	1348294.89	Картометрический метод, 2.50	-
814	485118.44	1348293.68	Картометрический метод, 2.50	-
815	485131.27	1348290.41	Картометрический метод, 2.50	-
816	485129.11	1348284.31	Картометрический метод, 2.50	-
817	485169.50	1348267.93	Картометрический метод, 2.50	-
818	485168.84	1348246.15	Картометрический метод, 2.50	-
819	485161.23	1348246.39	Картометрический метод, 2.50	-
820	485144.60	1348220.17	Картометрический метод, 2.50	-
821	485068.82	1348246.87	Картометрический метод, 2.50	-
822	485054.25	1348250.47	Картометрический метод, 2.50	-
823	485061.22	1348255.70	Картометрический метод, 2.50	-
824	485088.91	1348270.55	Картометрический метод, 2.50	-
825	485093.00	1348285.14	Картометрический метод, 2.50	-
813	485098.09	1348294.89	Картометрический метод, 2.50	-
Часть 6				
826	485350.01	1350039.57	Картометрический метод, 2.50	-
827	485353.87	1350021.16	Картометрический метод, 2.50	-
828	485354.58	1350017.78	Картометрический метод, 2.50	-
829	485370.58	1350001.77	Картометрический метод, 2.50	-
830	485333.91	1349963.33	Картометрический метод, 2.50	-
831	485318.55	1349980.86	Картометрический метод, 2.50	-
832	485305.47	1350002.42	Картометрический метод, 2.50	-
826	485350.01	1350039.57	Картометрический метод, 2.50	-
Часть 7				
833	486386.85	1346845.13	Картометрический метод, 2.50	-
834	486433.49	1346833.86	Картометрический метод, 2.50	-
835	486416.23	1346786.91	Картометрический метод, 2.50	-
836	486401.59	1346798.60	Картометрический метод, 2.50	-
837	486376.26	1346819.16	Картометрический метод, 2.50	-
833	486386.85	1346845.13	Картометрический метод, 2.50	-

ОПИСАНИЕ МЕСТОПОЛОЖЕНИЯ ГРАНИЦ
поселка Первомайское МО "Первомайское сельское поселение" Выборгского
района Ленинградской области

(наименование объекта)

Сведения о местоположении границ объекта

3. Сведения о характерных точках части (частей) границы объекта

Обозначение характерных точек границ	Координаты, м		Метод определения координат и средняя квадратическая погрешность положения характерной точки (M _t), м	Описание обозначения точки
	X	Y		
1	2	3	4	5
Часть 8				
838	484955.99	1349689.86	Картометрический метод, 2.50	-
839	484972.85	1349682.59	Картометрический метод, 2.50	-
840	484977.24	1349648.48	Картометрический метод, 2.50	-
841	484938.81	1349628.50	Картометрический метод, 2.50	-
842	484934.19	1349639.56	Картометрический метод, 2.50	-
843	484946.56	1349646.57	Картометрический метод, 2.50	-
844	484929.67	1349676.65	Картометрический метод, 2.50	-
845	484941.50	1349683.50	Картометрический метод, 2.50	-
838	484955.99	1349689.86	Картометрический метод, 2.50	-
Часть 9				
846	483964.01	1350027.81	Картометрический метод, 2.50	-
847	483992.81	1349984.40	Картометрический метод, 2.50	-
848	483978.11	1349973.09	Картометрический метод, 2.50	-
849	483951.95	1350009.15	Картометрический метод, 2.50	-
850	483946.87	1350016.16	Картометрический метод, 2.50	-
846	483964.01	1350027.81	Картометрический метод, 2.50	-
Часть 10				
851	484603.33	1349741.83	Картометрический метод, 2.50	-
852	484616.83	1349721.99	Картометрический метод, 2.50	-
853	484592.42	1349705.32	Картометрический метод, 2.50	-
854	484579.29	1349724.67	Картометрический метод, 2.50	-
851	484603.33	1349741.83	Картометрический метод, 2.50	-

ОПИСАНИЕ МЕСТОПОЛОЖЕНИЯ ГРАНИЦ

поселка Первомайское МО "Первомайское сельское поселение" Выборгского района Ленинградской области

(наименование объекта)

Сведения о местоположении измененных (уточненных) границ объекта

1. Система координат -

2. Сведения о характерных точках границ объекта

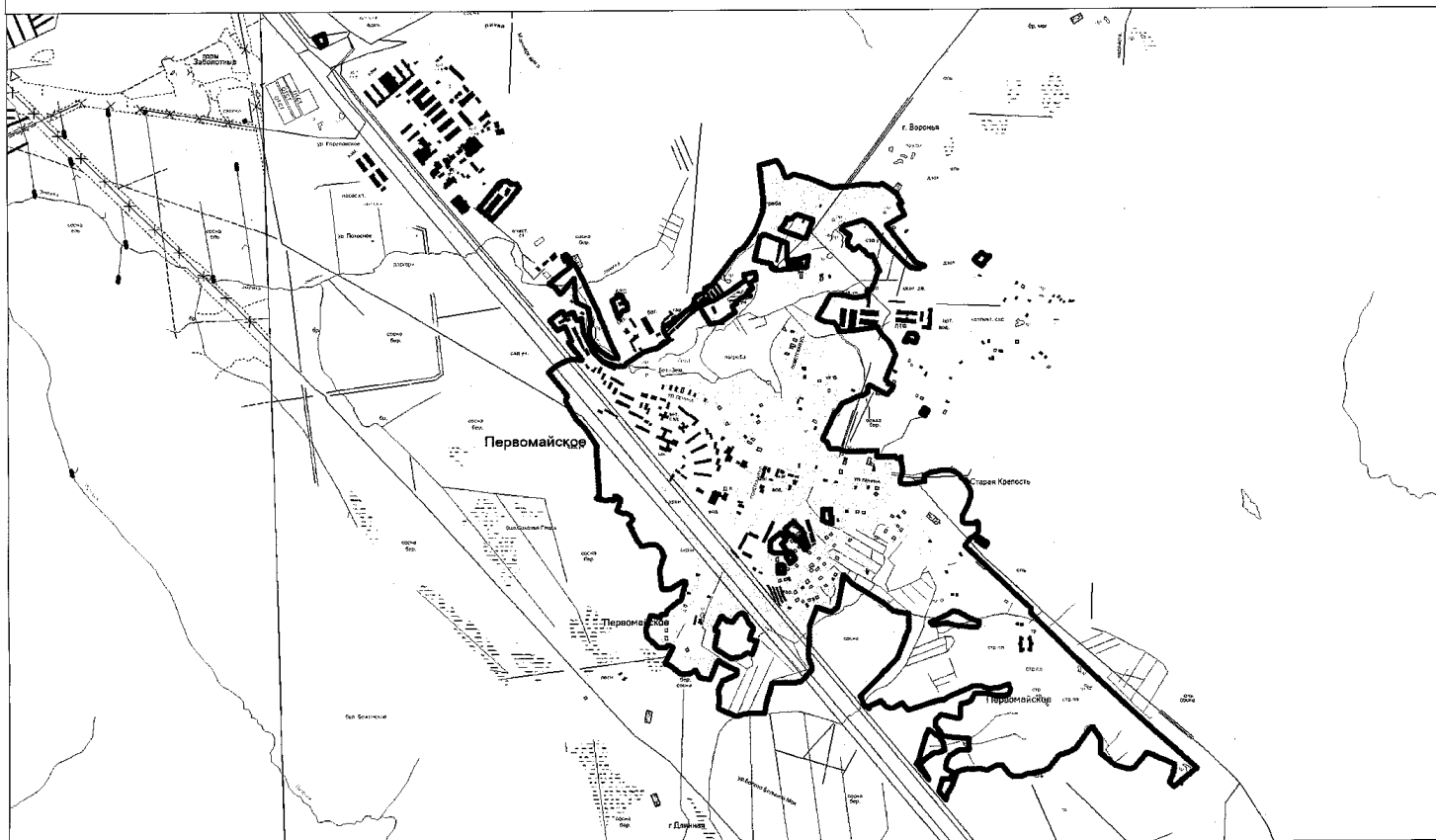
Обозначение характерных точек границ	Существующие координаты, м		Измененные (уточненные) координаты, м		Метод определения координат и средняя квадратическая погрешность положения характерной точки (Mt), м	Описание обозначения точки
	X	Y	X	Y		
1	2	3	4	5	6	7
-	-	-	-	-	-	-

3. Сведения о характерных точках части (частей) границы объекта

Обозначение характерных точек границ	Существующие координаты, м		Измененные (уточненные) координаты, м		Метод определения координат и средняя квадратическая погрешность положения характерной точки (Mt), м	Описание обозначения точки
	X	Y	X	Y		
1	2	3	4	5	6	7
-	-	-	-	-	-	-

ОПИСАНИЕ МЕСТОПОЛОЖЕНИЯ ГРАНИЦ
поселка Первомайское МО "Первомайское сельское поселение" Выборгского района Ленинградской области

План границ объекта



ФОРМА
текстового описания местоположения границ
населенных пунктов, территориальных зон

Прохождение границы		Описание прохождения границы
от точки	до точки	
1	2	3
1	2	-
2	3	-
3	4	-
4	5	-
5	6	-
6	7	-
7	8	-
8	9	-
9	10	-
10	11	-
11	12	-
12	13	-
13	14	-
14	15	-
15	16	-
16	17	-
17	18	-
18	19	-
19	20	-
20	21	-
21	22	-
22	23	-
23	24	-
24	25	-
25	26	-
26	27	-
27	28	-
28	29	-
29	30	-
30	31	-
31	32	-
32	33	-
33	34	-
34	35	-
35	36	-
36	37	-

ФОРМА
текстового описания местоположения границ
населенных пунктов, территориальных зон

Прохождение границы		Описание прохождения границы
от точки	до точки	
1	2	3
37	38	-
38	39	-
39	40	-
40	41	-
41	42	-
42	43	-
43	44	-
44	45	-
45	46	-
46	47	-
47	48	-
48	49	-
49	50	-
50	51	-
51	52	-
52	53	-
53	54	-
54	55	-
55	56	-
56	57	-
57	58	-
58	59	-
59	60	-
60	61	-
61	62	-
62	63	-
63	64	-
64	65	-
65	66	-
66	67	-
67	68	-
68	69	-
69	70	-
70	71	-
71	72	-
72	73	-

ФОРМА
текстового описания местоположения границ
населенных пунктов, территориальных зон

Прохождение границы		Описание прохождения границы
от точки	до точки	
1	2	3
73	74	-
74	75	-
75	76	-
76	77	-
77	78	-
78	79	-
79	80	-
80	81	-
81	82	-
82	83	-
83	84	-
84	85	-
85	86	-
86	87	-
87	88	-
88	89	-
89	90	-
90	91	-
91	92	-
92	93	-
93	94	-
94	95	-
95	96	-
96	97	-
97	98	-
98	99	-
99	100	-
100	101	-
101	102	-
102	103	-
103	104	-
104	105	-
105	106	-
106	107	-
107	108	-
108	109	-

ФОРМА
текстового описания местоположения границ
населенных пунктов, территориальных зон

Прохождение границы		Описание прохождения границы
от точки	до точки	
1	2	3
109	110	-
110	111	-
111	112	-
112	113	-
113	114	-
114	115	-
115	116	-
116	117	-
117	118	-
118	119	-
119	120	-
120	121	-
121	122	-
122	123	-
123	124	-
124	125	-
125	126	-
126	127	-
127	128	-
128	129	-
129	130	-
130	131	-
131	132	-
132	133	-
133	134	-
134	135	-
135	136	-
136	137	-
137	138	-
138	139	-
139	140	-
140	141	-
141	142	-
142	143	-
143	144	-
144	145	-

ФОРМА
текстового описания местоположения границ
населенных пунктов, территориальных зон

Прохождение границы		Описание прохождения границы
от точки	до точки	
1	2	3
145	146	-
146	147	-
147	148	-
148	149	-
149	150	-
150	151	-
151	152	-
152	153	-
153	154	-
154	155	-
155	156	-
156	157	-
157	158	-
158	159	-
159	160	-
160	161	-
161	162	-
162	163	-
163	164	-
164	165	-
165	166	-
166	167	-
167	168	-
168	169	-
169	170	-
170	171	-
171	172	-
172	173	-
173	174	-
174	175	-
175	176	-
176	177	-
177	178	-
178	179	-
179	180	-
180	181	-

ФОРМА
текстового описания местоположения границ
населенных пунктов, территориальных зон

Прохождение границы		Описание прохождения границы
от точки	до точки	
1	2	3
181	182	-
182	183	-
183	184	-
184	185	-
185	186	-
186	187	-
187	188	-
188	189	-
189	190	-
190	191	-
191	192	-
192	193	-
193	194	-
194	195	-
195	196	-
196	197	-
197	198	-
198	199	-
199	200	-
200	201	-
201	202	-
202	203	-
203	204	-
204	205	-
205	206	-
206	207	-
207	208	-
208	209	-
209	210	-
210	211	-
211	212	-
212	213	-
213	214	-
214	215	-
215	216	-
216	217	-

ФОРМА
текстового описания местоположения границ
населенных пунктов, территориальных зон

Прохождение границы		Описание прохождения границы
от точки	до точки	
1	2	3
217	218	-
218	219	-
219	220	-
220	221	-
221	222	-
222	223	-
223	224	-
224	225	-
225	226	-
226	227	-
227	228	-
228	229	-
229	230	-
230	231	-
231	232	-
232	233	-
233	234	-
234	235	-
235	236	-
236	237	-
237	238	-
238	239	-
239	240	-
240	241	-
241	242	-
242	243	-
243	244	-
244	245	-
245	246	-
246	247	-
247	248	-
248	249	-
249	250	-
250	251	-
251	252	-
252	253	-

ФОРМА
текстового описания местоположения границ
населенных пунктов, территориальных зон

Прохождение границы		Описание прохождения границы
от точки	до точки	
1	2	3
253	254	-
254	255	-
255	256	-
256	257	-
257	258	-
258	259	-
259	260	-
260	261	-
261	262	-
262	263	-
263	264	-
264	265	-
265	266	-
266	267	-
267	268	-
268	269	-
269	270	-
270	271	-
271	272	-
272	273	-
273	274	-
274	275	-
275	276	-
276	277	-
277	278	-
278	279	-
279	280	-
280	281	-
281	282	-
282	283	-
283	284	-
284	285	-
285	286	-
286	287	-
287	288	-
288	289	-

ФОРМА
текстового описания местоположения границ
населенных пунктов, территориальных зон

Прохождение границы		Описание прохождения границы
от точки	до точки	
1	2	3
289	290	-
290	291	-
291	292	-
292	293	-
293	294	-
294	295	-
295	296	-
296	297	-
297	298	-
298	299	-
299	300	-
300	301	-
301	302	-
302	303	-
303	304	-
304	305	-
305	306	-
306	307	-
307	308	-
308	309	-
309	310	-
310	311	-
311	312	-
312	313	-
313	314	-
314	315	-
315	316	-
316	317	-
317	318	-
318	319	-
319	320	-
320	321	-
321	322	-
322	323	-
323	324	-
324	325	-

ФОРМА
текстового описания местоположения границ
населенных пунктов, территориальных зон

Прохождение границы		Описание прохождения границы
от точки	до точки	
1	2	3
325	326	-
326	327	-
327	328	-
328	329	-
329	330	-
330	331	-
331	332	-
332	333	-
333	334	-
334	335	-
335	336	-
336	337	-
337	338	-
338	339	-
339	340	-
340	341	-
341	342	-
342	343	-
343	344	-
344	345	-
345	346	-
346	347	-
347	348	-
348	349	-
349	350	-
350	351	-
351	352	-
352	353	-
353	354	-
354	355	-
355	356	-
356	357	-
357	358	-
358	359	-
359	360	-
360	361	-

ФОРМА
текстового описания местоположения границ
населенных пунктов, территориальных зон

Прохождение границы		Описание прохождения границы
от точки	до точки	
1	2	3
361	362	-
362	363	-
363	364	-
364	365	-
365	366	-
366	367	-
367	368	-
368	369	-
369	370	-
370	371	-
371	372	-
372	373	-
373	374	-
374	375	-
375	376	-
376	377	-
377	378	-
378	379	-
379	380	-
380	381	-
381	382	-
382	383	-
383	384	-
384	385	-
385	386	-
386	387	-
387	388	-
388	389	-
389	390	-
390	391	-
391	392	-
392	393	-
393	394	-
394	395	-
395	396	-
396	397	-

ФОРМА
текстового описания местоположения границ
населенных пунктов, территориальных зон

Прохождение границы		Описание прохождения границы
от точки	до точки	
1	2	3
397	398	-
398	399	-
399	400	-
400	401	-
401	402	-
402	403	-
403	404	-
404	405	-
405	406	-
406	407	-
407	408	-
408	409	-
409	410	-
410	411	-
411	412	-
412	413	-
413	414	-
414	415	-
415	416	-
416	417	-
417	418	-
418	419	-
419	420	-
420	421	-
421	422	-
422	423	-
423	424	-
424	425	-
425	426	-
426	427	-
427	428	-
428	429	-
429	430	-
430	431	-
431	432	-
432	433	-

ФОРМА
текстового описания местоположения границ
населенных пунктов, территориальных зон

Прохождение границы		Описание прохождения границы
от точки	до точки	
1	2	3
433	434	-
434	435	-
435	436	-
436	437	-
437	438	-
438	439	-
439	440	-
440	441	-
441	442	-
442	443	-
443	444	-
444	445	-
445	446	-
446	447	-
447	448	-
448	449	-
449	450	-
450	451	-
451	452	-
452	453	-
453	454	-
454	455	-
455	456	-
456	457	-
457	458	-
458	459	-
459	460	-
460	461	-
461	462	-
462	463	-
463	464	-
464	465	-
465	466	-
466	467	-
467	468	-
468	469	-

ФОРМА
текстового описания местоположения границ
населенных пунктов, территориальных зон

Прохождение границы		Описание прохождения границы
от точки	до точки	
1	2	3
469	470	-
470	471	-
471	472	-
472	473	-
473	474	-
474	475	-
475	476	-
476	477	-
477	478	-
478	479	-
479	480	-
480	481	-
481	482	-
482	483	-
483	484	-
484	485	-
485	486	-
486	487	-
487	488	-
488	489	-
489	490	-
490	491	-
491	492	-
492	493	-
493	494	-
494	495	-
495	496	-
496	497	-
497	498	-
498	499	-
499	500	-
500	501	-
501	502	-
502	503	-
503	504	-
504	505	-

ФОРМА
текстового описания местоположения границ
населенных пунктов, территориальных зон

Прохождение границы		Описание прохождения границы
от точки	до точки	
1	2	3
505	506	-
506	507	-
507	508	-
508	509	-
509	510	-
510	511	-
511	512	-
512	513	-
513	514	-
514	515	-
515	516	-
516	517	-
517	518	-
518	519	-
519	520	-
520	521	-
521	522	-
522	523	-
523	1	-
524	525	-
525	526	-
526	527	-
527	528	-
528	529	-
529	530	-
530	531	-
531	532	-
532	533	-
533	534	-
534	535	-
535	536	-
536	537	-
537	538	-
538	539	-
539	540	-
540	541	-

ФОРМА
текстового описания местоположения границ
населенных пунктов, территориальных зон

Прохождение границы		Описание прохождения границы
от точки	до точки	
1	2	3
541	542	-
542	543	-
543	544	-
544	545	-
545	546	-
546	547	-
547	548	-
548	549	-
549	550	-
550	551	-
551	552	-
552	553	-
553	554	-
554	555	-
555	556	-
556	557	-
557	558	-
558	559	-
559	560	-
560	561	-
561	562	-
562	563	-
563	564	-
564	565	-
565	566	-
566	567	-
567	568	-
568	569	-
569	570	-
570	571	-
571	572	-
572	573	-
573	574	-
574	575	-
575	576	-
576	577	-

ФОРМА
текстового описания местоположения границ
населенных пунктов, территориальных зон

Прохождение границы		Описание прохождения границы
от точки	до точки	
1	2	3
577	578	-
578	579	-
579	580	-
580	581	-
581	582	-
582	583	-
583	584	-
584	585	-
585	586	-
586	587	-
587	588	-
588	524	-
589	590	-
590	591	-
591	592	-
592	593	-
593	594	-
594	595	-
595	596	-
596	597	-
597	598	-
598	599	-
599	600	-
600	601	-
601	602	-
602	603	-
603	604	-
604	605	-
605	606	-
606	607	-
607	608	-
608	609	-
609	610	-
610	611	-
611	612	-
612	613	-

ФОРМА
текстового описания местоположения границ
населенных пунктов, территориальных зон

Прохождение границы		Описание прохождения границы
от точки	до точки	
1	2	3
613	614	-
614	615	-
615	616	-
616	617	-
617	618	-
618	619	-
619	620	-
620	621	-
621	622	-
622	623	-
623	624	-
624	625	-
625	626	-
626	627	-
627	628	-
628	589	-
629	630	-
630	631	-
631	632	-
632	633	-
633	634	-
634	635	-
635	636	-
636	637	-
637	638	-
638	639	-
639	640	-
640	641	-
641	642	-
642	643	-
643	644	-
644	645	-
645	646	-
646	647	-
647	648	-
648	649	-

ФОРМА
текстового описания местоположения границ
населенных пунктов, территориальных зон

Прохождение границы		Описание прохождения границы
от точки	до точки	
1	2	3
649	650	-
650	651	-
651	652	-
652	653	-
653	629	-
654	655	-
655	656	-
656	657	-
657	658	-
658	659	-
659	660	-
660	661	-
661	662	-
662	663	-
663	664	-
664	665	-
665	666	-
666	667	-
667	668	-
668	669	-
669	670	-
670	671	-
671	672	-
672	673	-
673	674	-
674	675	-
675	676	-
676	677	-
677	678	-
678	679	-
679	680	-
680	654	-
681	682	-
682	683	-
683	684	-
684	685	-

ФОРМА
текстового описания местоположения границ
населенных пунктов, территориальных зон

Прохождение границы		Описание прохождения границы
от точки	до точки	
1	2	3
685	686	-
686	687	-
687	688	-
688	689	-
689	690	-
690	691	-
691	692	-
692	693	-
693	694	-
694	695	-
695	696	-
696	697	-
697	698	-
698	699	-
699	681	-
700	701	-
701	702	-
702	703	-
703	704	-
704	705	-
705	706	-
706	707	-
707	708	-
708	709	-
709	700	-
710	711	-
711	712	-
712	713	-
713	714	-
714	715	-
715	716	-
716	717	-
717	710	-
718	719	-
719	720	-
720	721	-

ФОРМА
текстового описания местоположения границ
населенных пунктов, территориальных зон

Прохождение границы		Описание прохождения границы
от точки	до точки	
1	2	3
721	722	-
722	723	-
723	724	-
724	725	-
725	726	-
726	727	-
727	718	-
728	729	-
729	730	-
730	731	-
731	728	-
732	733	-
733	734	-
734	735	-
735	732	-
736	737	-
737	738	-
738	739	-
739	740	-
740	741	-
741	736	-
742	743	-
743	744	-
744	745	-
745	746	-
746	747	-
747	748	-
748	749	-
749	750	-
750	751	-
751	752	-
752	753	-
753	754	-
754	755	-
755	756	-
756	757	-

ФОРМА
текстового описания местоположения границ
населенных пунктов, территориальных зон

Прохождение границы		Описание прохождения границы
от точки	до точки	
1	2	3
757	758	-
758	759	-
759	760	-
760	761	-
761	762	-
762	763	-
763	764	-
764	765	-
765	766	-
766	767	-
767	768	-
768	769	-
769	770	-
770	771	-
771	772	-
772	773	-
773	774	-
774	775	-
775	776	-
776	777	-
777	778	-
778	779	-
779	780	-
780	742	-
781	782	-
782	783	-
783	784	-
784	785	-
785	786	-
786	787	-
787	788	-
788	789	-
789	790	-
790	791	-
791	792	-
792	793	-

ФОРМА
текстового описания местоположения границ
населенных пунктов, территориальных зон

Прохождение границы		Описание прохождения границы
от точки	до точки	
1	2	3
793	794	-
794	795	-
795	796	-
796	797	-
797	798	-
798	799	-
799	781	-
800	801	-
801	802	-
802	803	-
803	804	-
804	805	-
805	806	-
806	807	-
807	808	-
808	809	-
809	810	-
810	811	-
811	812	-
812	800	-
813	814	-
814	815	-
815	816	-
816	817	-
817	818	-
818	819	-
819	820	-
820	821	-
821	822	-
822	823	-
823	824	-
824	825	-
825	813	-
826	827	-
827	828	-
828	829	-

ФОРМА
текстового описания местоположения границ
населенных пунктов, территориальных зон

Прохождение границы		Описание прохождения границы
от точки	до точки	
1	2	3
829	830	-
830	831	-
831	832	-
832	826	-
833	834	-
834	835	-
835	836	-
836	837	-
837	833	-
838	839	-
839	840	-
840	841	-
841	842	-
842	843	-
843	844	-
844	845	-
845	838	-
846	847	-
847	848	-
848	849	-
849	850	-
850	846	-
851	852	-
852	853	-
853	854	-
854	851	-

**ОПИСАНИЕ МЕСТОПОЛОЖЕНИЯ ГРАНИЦ
поселка Ольшаники МО "Первомайское сельское поселение" Выборгского
района Ленинградской области**

(наименование объекта, местоположение границ которого описано (далее - объект))

Сведения об объекте

№ п/п	Характеристики объекта	Описание характеристик
1	2	3
1.	Местоположение объекта	Ленинградская область, район Выборгский, МО «Первомайское сельское поселение», п.Ольшаники
2.	Площадь объекта +/- величина погрешности определения площади (Р +/- Дельта Р)	104.98 +/- 0.9 га
3.	Иные характеристики объекта	-

ОПИСАНИЕ МЕСТОПОЛОЖЕНИЯ ГРАНИЦ
поселка Ольшаники МО "Первомайское сельское поселение" Выборгского
района Ленинградской области

(наименование объекта)

Сведения о местоположении границ объекта

1. Система координат МСК кадастрового округа ID1

2. Сведения о характерных точках границ объекта

Обозначение характерных точек границ	Координаты, м		Метод определения координат и средняя квадратическая погрешность положения характерной точки (Mf), м	Описание обозначения точки
	X	Y		
1	2	3	4	5
-	-	-	-	-

3. Сведения о характерных точках части (частей) границы объекта

Обозначение характерных точек границ	Координаты, м		Метод определения координат и средняя квадратическая погрешность положения характерной точки (Mf), м	Описание обозначения точки
	X	Y		
1	2	3	4	5
Часть 1				
1	488361.85	1351453.53	Картометрический метод, 2.50	-
2	488394.12	1351429.68	Картометрический метод, 2.50	-
3	488434.20	1351382.01	Картометрический метод, 2.50	-
4	488448.58	1351364.25	Картометрический метод, 2.50	-
5	488496.08	1351305.48	Картометрический метод, 2.50	-
6	488513.92	1351284.94	Картометрический метод, 2.50	-
7	488569.29	1351222.68	Картометрический метод, 2.50	-
8	488582.25	1351208.12	Картометрический метод, 2.50	-
9	488601.96	1351183.61	Картометрический метод, 2.50	-
10	488611.64	1351171.53	Картометрический метод, 2.50	-
11	488615.77	1351163.34	Картометрический метод, 2.50	-
12	488615.18	1351153.66	Картометрический метод, 2.50	-
13	488609.21	1351065.79	Картометрический метод, 2.50	-
14	488606.58	1351035.88	Картометрический метод, 2.50	-
15	488605.30	1351001.98	Картометрический метод, 2.50	-
16	488593.80	1351013.94	Картометрический метод, 2.50	-
17	488559.88	1351041.78	Картометрический метод, 2.50	-
18	488504.83	1351093.32	Картометрический метод, 2.50	-
19	488476.50	1351112.73	Картометрический метод, 2.50	-
20	488459.40	1351120.11	Картометрический метод, 2.50	-

ОПИСАНИЕ МЕСТОПОЛОЖЕНИЯ ГРАНИЦ
поселка Ольшаники МО "Первомайское сельское поселение" Выборгского
района Ленинградской области

(наименование объекта)

Сведения о местоположении границ объекта

3. Сведения о характерных точках части (частей) границы объекта

Обозначение характерных точек границ	Координаты, м		Метод определения координат и средняя квадратическая погрешность положения характерной точки (M _t), м	Описание обозначения точки
	X	Y		
1	2	3	4	5
21	488434.56	1351117.08	Картометрический метод, 2.50	-
22	488416.68	1351109.54	Картометрический метод, 2.50	-
23	488394.42	1351102.98	Картометрический метод, 2.50	-
24	488376.68	1351101.57	Картометрический метод, 2.50	-
25	488353.73	1351104.24	Картометрический метод, 2.50	-
26	488339.91	1351099.26	Картометрический метод, 2.50	-
27	488320.39	1351096.56	Картометрический метод, 2.50	-
28	488300.43	1351093.89	Картометрический метод, 2.50	-
29	488296.38	1351090.92	Картометрический метод, 2.50	-
30	488297.58	1351085.61	Картометрический метод, 2.50	-
31	488301.36	1351075.47	Картометрический метод, 2.50	-
32	488309.54	1351066.11	Картометрический метод, 2.50	-
33	488317.17	1351051.92	Картометрический метод, 2.50	-
34	488329.16	1351033.71	Картометрический метод, 2.50	-
35	488349.00	1351010.54	Картометрический метод, 2.50	-
36	488359.69	1350994.98	Картометрический метод, 2.50	-
37	488370.48	1350963.24	Картометрический метод, 2.50	-
38	488375.30	1350953.43	Картометрический метод, 2.50	-
39	488336.03	1350954.00	Картометрический метод, 2.50	-
40	488246.34	1350894.47	Картометрический метод, 2.50	-
41	488224.90	1350888.91	Картометрический метод, 2.50	-
42	488208.24	1350889.70	Картометрический метод, 2.50	-
43	488193.95	1350907.17	Картометрический метод, 2.50	-
44	488186.01	1350927.01	Картометрический метод, 2.50	-
45	488175.69	1350935.74	Картометрический метод, 2.50	-
46	488151.88	1350953.20	Картометрический метод, 2.50	-
47	488149.50	1350958.76	Картометрический метод, 2.50	-
48	488174.90	1350986.54	Картометрический метод, 2.50	-
49	488212.19	1351028.09	Картометрический метод, 2.50	-
50	488220.14	1351046.07	Картометрический метод, 2.50	-

ОПИСАНИЕ МЕСТОПОЛОЖЕНИЯ ГРАНИЦ
поселка Ольшаники МО "Первомайское сельское поселение" Выборгского
района Ленинградской области

(наименование объекта)

Сведения о местоположении границ объекта

3. Сведения о характерных точках части (частей) границы объекта

Обозначение характерных точек границ	Координаты, м		Метод определения координат и средняя квадратическая погрешность положения характерной точки (Мт), м	Описание обозначения точки
	X	Y		
1	2	3	4	5
51	488212.20	1351052.42	Картометрический метод, 2.50	-
52	488195.43	1351049.06	Картометрический метод, 2.50	-
53	488157.44	1351015.12	Картометрический метод, 2.50	-
54	488113.78	1351019.09	Картометрический метод, 2.50	-
55	488069.33	1351027.02	Картометрический метод, 2.50	-
56	488027.26	1351041.31	Картометрический метод, 2.50	-
57	487998.69	1351076.24	Картометрический метод, 2.50	-
58	487989.16	1351084.97	Картометрический метод, 2.50	-
59	487980.43	1351081.79	Картометрический метод, 2.50	-
60	487971.70	1351076.24	Картометрический метод, 2.50	-
61	487967.73	1351088.94	Картометрический метод, 2.50	-
62	487955.82	1351086.56	Картометрический метод, 2.50	-
63	487946.30	1351054.80	Картометрический метод, 2.50	-
64	487973.29	1351021.47	Картометрический метод, 2.50	-
65	488011.39	1350999.24	Картометрический метод, 2.50	-
66	488024.88	1350984.96	Картометрический метод, 2.50	-
67	488040.14	1350953.90	Картометрический метод, 2.50	-
68	488036.44	1350956.42	Картометрический метод, 2.50	-
69	487953.11	1351013.10	Картометрический метод, 2.50	-
70	487936.71	1351037.99	Картометрический метод, 2.50	-
71	487898.52	1351095.94	Картометрический метод, 2.50	-
72	487880.27	1351123.64	Картометрический метод, 2.50	-
73	487878.05	1351127.02	Картометрический метод, 2.50	-
74	487875.27	1351131.24	Картометрический метод, 2.50	-
75	487871.73	1351136.61	Картометрический метод, 2.50	-
76	487868.93	1351140.86	Картометрический метод, 2.50	-
77	487860.54	1351153.58	Картометрический метод, 2.50	-
78	487823.50	1351134.27	Картометрический метод, 2.50	-
79	487806.15	1351125.23	Картометрический метод, 2.50	-
80	487779.99	1351111.59	Картометрический метод, 2.50	-

ОПИСАНИЕ МЕСТОПОЛОЖЕНИЯ ГРАНИЦ
поселка Ольшаники МО "Первомайское сельское поселение" Выборгского
района Ленинградской области

(наименование объекта)

Сведения о местоположении границ объекта

3. Сведения о характерных точках части (частей) границы объекта

Обозначение характерных точек границ	Координаты, м		Метод определения координат и средняя квадратическая погрешность положения характерной точки (Мт), м	Описание обозначения точки
	X	Y		
1	2	3	4	5
81	487759.59	1351100.96	Картометрический метод, 2.50	-
82	487746.85	1351094.32	Картометрический метод, 2.50	-
83	487738.15	1351089.78	Картометрический метод, 2.50	-
84	487735.69	1351075.80	Картометрический метод, 2.50	-
85	487729.26	1351039.20	Картометрический метод, 2.50	-
86	487706.96	1351003.53	Картометрический метод, 2.50	-
87	487657.10	1350963.29	Картометрический метод, 2.50	-
88	487679.88	1350930.70	Картометрический метод, 2.50	-
89	487655.01	1350907.69	Картометрический метод, 2.50	-
90	487675.56	1350881.76	Картометрический метод, 2.50	-
91	487687.66	1350866.28	Картометрический метод, 2.50	-
92	487687.79	1350866.34	Картометрический метод, 2.50	-
93	487688.24	1350865.77	Картометрический метод, 2.50	-
94	487723.27	1350874.47	Картометрический метод, 2.50	-
95	487724.32	1350874.16	Картометрический метод, 2.50	-
96	487728.12	1350868.77	Картометрический метод, 2.50	-
97	487742.21	1350848.75	Картометрический метод, 2.50	-
98	487742.36	1350845.55	Картометрический метод, 2.50	-
99	487738.61	1350829.49	Картометрический метод, 2.50	-
100	487737.45	1350827.36	Картометрический метод, 2.50	-
101	487733.00	1350822.34	Картометрический метод, 2.50	-
102	487729.44	1350819.88	Картометрический метод, 2.50	-
103	487695.12	1350805.71	Картометрический метод, 2.50	-
104	487688.52	1350802.98	Картометрический метод, 2.50	-
105	487687.85	1350802.04	Картометрический метод, 2.50	-
106	487685.17	1350800.13	Картометрический метод, 2.50	-
107	487683.63	1350798.00	Картометрический метод, 2.50	-
108	487679.91	1350791.01	Картометрический метод, 2.50	-
109	487669.69	1350776.80	Картометрический метод, 2.50	-
110	487669.91	1350772.92	Картометрический метод, 2.50	-

ОПИСАНИЕ МЕСТОПОЛОЖЕНИЯ ГРАНИЦ
поселка Ольшаники МО "Первомайское сельское поселение" Выборгского
района Ленинградской области

(наименование объекта)

Сведения о местоположении границ объекта

3. Сведения о характерных точках части (частей) границы объекта

Обозначение характерных точек границ	Координаты, м		Метод определения координат и средняя квадратическая погрешность положения характерной точки (M _t), м	Описание обозначения точки
	X	Y		
1	2	3	4	5
111	487630.47	1350713.52	Картометрический метод, 2.50	-
112	487597.24	1350678.88	Картометрический метод, 2.50	-
113	487566.88	1350618.24	Картометрический метод, 2.50	-
114	487581.17	1350610.30	Картометрический метод, 2.50	-
115	487595.20	1350606.80	Картометрический метод, 2.50	-
116	487574.51	1350589.36	Картометрический метод, 2.50	-
117	487580.03	1350582.29	Картометрический метод, 2.50	-
118	487578.90	1350581.21	Картометрический метод, 2.50	-
119	487608.72	1350542.07	Картометрический метод, 2.50	-
120	487584.83	1350554.39	Картометрический метод, 2.50	-
121	487568.90	1350562.74	Картометрический метод, 2.50	-
122	487642.36	1350480.79	Картометрический метод, 2.50	-
123	487722.25	1350431.45	Картометрический метод, 2.50	-
124	487718.73	1350404.43	Картометрический метод, 2.50	-
125	487737.98	1350389.16	Картометрический метод, 2.50	-
126	487725.76	1350375.28	Картометрический метод, 2.50	-
127	487706.76	1350345.54	Картометрический метод, 2.50	-
128	487733.59	1350324.34	Картометрический метод, 2.50	-
129	487758.17	1350307.51	Картометрический метод, 2.50	-
130	487779.30	1350340.52	Картометрический метод, 2.50	-
131	487786.04	1350351.05	Картометрический метод, 2.50	-
132	487817.14	1350326.39	Картометрический метод, 2.50	-
133	487815.38	1350280.75	Картометрический метод, 2.50	-
134	487814.47	1350257.05	Картометрический метод, 2.50	-
135	487808.09	1350258.62	Картометрический метод, 2.50	-
136	487799.57	1350260.72	Картометрический метод, 2.50	-
137	487786.35	1350234.96	Картометрический метод, 2.50	-
138	487769.72	1350202.57	Картометрический метод, 2.50	-
139	487766.34	1350195.99	Картометрический метод, 2.50	-
140	487756.95	1350200.94	Картометрический метод, 2.50	-

ОПИСАНИЕ МЕСТОПОЛОЖЕНИЯ ГРАНИЦ
поселка Ольшаники МО "Первомайское сельское поселение" Выборгского
района Ленинградской области

(наименование объекта)

Сведения о местоположении границ объекта

3. Сведения о характерных точках части (частей) границы объекта

Обозначение характерных точек границ	Координаты, м		Метод определения координат и средняя квадратическая погрешность положения характерной точки (M _t), м	Описание обозначения точки
	X	Y		
1	2	3	4	5
141	487744.39	1350173.69	Картометрический метод, 2.50	-
142	487708.80	1350191.96	Картометрический метод, 2.50	-
143	487696.24	1350167.48	Картометрический метод, 2.50	-
144	487697.40	1350166.69	Картометрический метод, 2.50	-
145	487609.22	1350213.18	Картометрический метод, 2.50	-
146	487598.10	1350194.13	Картометрический метод, 2.50	-
147	487595.33	1350161.33	Картометрический метод, 2.50	-
148	487593.34	1350137.78	Картометрический метод, 2.50	-
149	487595.72	1350112.38	Картометрический метод, 2.50	-
150	487566.72	1350076.12	Картометрический метод, 2.50	-
151	487502.65	1350100.83	Картометрический метод, 2.50	-
152	487489.67	1350077.91	Картометрический метод, 2.50	-
153	487467.27	1350097.02	Картометрический метод, 2.50	-
154	487478.74	1350110.58	Картометрический метод, 2.50	-
155	487472.51	1350115.53	Картометрический метод, 2.50	-
156	487466.94	1350151.96	Картометрический метод, 2.50	-
157	487464.35	1350157.24	Картометрический метод, 2.50	-
158	487445.45	1350195.86	Картометрический метод, 2.50	-
159	487415.18	1350242.59	Картометрический метод, 2.50	-
160	487387.03	1350271.31	Картометрический метод, 2.50	-
161	487359.78	1350291.86	Картометрический метод, 2.50	-
162	487355.52	1350295.08	Картометрический метод, 2.50	-
163	487318.88	1350324.46	Картометрический метод, 2.50	-
164	487284.63	1350348.73	Картометрический метод, 2.50	-
165	487268.41	1350361.02	Картометрический метод, 2.50	-
166	487252.56	1350378.89	Картометрический метод, 2.50	-
167	487245.47	1350385.09	Картометрический метод, 2.50	-
168	487233.28	1350400.45	Картометрический метод, 2.50	-
169	487232.51	1350402.05	Картометрический метод, 2.50	-
170	487230.43	1350406.37	Картометрический метод, 2.50	-

ОПИСАНИЕ МЕСТОПОЛОЖЕНИЯ ГРАНИЦ
поселка Ольшаники МО "Первомайское сельское поселение" Выборгского
района Ленинградской области

(наименование объекта)

Сведения о местоположении границ объекта

3. Сведения о характерных точках части (частей) границы объекта

Обозначение характерных точек границ	Координаты, м		Метод определения координат и средняя квадратическая погрешность положения характерной точки (M _t), м	Описание обозначения точки
	X	Y		
1	2	3	4	5
171	487227.46	1350412.54	Картометрический метод, 2.50	-
172	487228.33	1350421.47	Картометрический метод, 2.50	-
173	487228.32	1350437.28	Картометрический метод, 2.50	-
174	487224.94	1350450.86	Картометрический метод, 2.50	-
175	487218.87	1350462.90	Картометрический метод, 2.50	-
176	487213.41	1350468.69	Картометрический метод, 2.50	-
177	487212.44	1350474.42	Картометрический метод, 2.50	-
178	487188.61	1350497.89	Картометрический метод, 2.50	-
179	487156.21	1350494.32	Картометрический метод, 2.50	-
180	487134.44	1350495.32	Картометрический метод, 2.50	-
181	487115.71	1350499.51	Картометрический метод, 2.50	-
182	487102.27	1350498.30	Картометрический метод, 2.50	-
183	487099.50	1350486.10	Картометрический метод, 2.50	-
184	487113.35	1350474.49	Картометрический метод, 2.50	-
185	487128.48	1350457.91	Картометрический метод, 2.50	-
186	487123.78	1350446.02	Картометрический метод, 2.50	-
187	487108.36	1350449.19	Картометрический метод, 2.50	-
188	487093.04	1350452.33	Картометрический метод, 2.50	-
189	487077.41	1350461.12	Картометрический метод, 2.50	-
190	487071.92	1350464.36	Картометрический метод, 2.50	-
191	487054.60	1350474.57	Картометрический метод, 2.50	-
192	487052.14	1350476.14	Картометрический метод, 2.50	-
193	487033.23	1350492.35	Картометрический метод, 2.50	-
194	487027.98	1350498.24	Картометрический метод, 2.50	-
195	487013.64	1350537.90	Картометрический метод, 2.50	-
196	486998.93	1350570.90	Картометрический метод, 2.50	-
197	486985.17	1350607.38	Картометрический метод, 2.50	-
198	486981.51	1350622.50	Картометрический метод, 2.50	-
199	486981.06	1350632.31	Картометрический метод, 2.50	-
200	486977.02	1350639.60	Картометрический метод, 2.50	-

ОПИСАНИЕ МЕСТОПОЛОЖЕНИЯ ГРАНИЦ
поселка Ольшаники МО "Первомайское сельское поселение" Выборгского
района Ленинградской области

(наименование объекта)

Сведения о местоположении границ объекта

3. Сведения о характерных точках части (частей) границы объекта

Обозначение характерных точек границ	Координаты, м		Метод определения координат и средняя квадратическая погрешность положения характерной точки (Mf), м	Описание обозначения точки
	X	Y		
1	2	3	4	5
201	486971.60	1350642.12	Картометрический метод, 2.50	-
202	486932.54	1350642.72	Картометрический метод, 2.50	-
203	486911.52	1350644.70	Картометрический метод, 2.50	-
204	486883.26	1350658.38	Картометрический метод, 2.50	-
205	486860.41	1350669.23	Картометрический метод, 2.50	-
206	486835.29	1350673.07	Картометрический метод, 2.50	-
207	486835.10	1350673.09	Картометрический метод, 2.50	-
208	486835.09	1350672.99	Картометрический метод, 2.50	-
209	486813.09	1350674.02	Картометрический метод, 2.50	-
210	486793.59	1350674.93	Картометрический метод, 2.50	-
211	486793.73	1350678.08	Картометрический метод, 2.50	-
212	486783.29	1350682.71	Картометрический метод, 2.50	-
213	486759.25	1350687.36	Картометрический метод, 2.50	-
214	486755.32	1350688.53	Картометрический метод, 2.50	-
215	486746.06	1350693.28	Картометрический метод, 2.50	-
216	486735.99	1350697.20	Картометрический метод, 2.50	-
217	486731.37	1350696.66	Картометрический метод, 2.50	-
218	486729.51	1350691.02	Картометрический метод, 2.50	-
219	486730.00	1350682.50	Картометрический метод, 2.50	-
220	486728.31	1350674.70	Картометрический метод, 2.50	-
221	486719.07	1350672.06	Картометрический метод, 2.50	-
222	486702.58	1350670.23	Картометрический метод, 2.50	-
223	486682.86	1350670.44	Картометрический метод, 2.50	-
224	486662.49	1350687.27	Картометрический метод, 2.50	-
225	486647.79	1350685.23	Картометрический метод, 2.50	-
226	486642.51	1350656.88	Картометрический метод, 2.50	-
227	486636.77	1350654.60	Картометрический метод, 2.50	-
228	486624.22	1350639.84	Картометрический метод, 2.50	-
229	486621.87	1350637.77	Картометрический метод, 2.50	-
230	486595.62	1350636.02	Картометрический метод, 2.50	-

ОПИСАНИЕ МЕСТОПОЛОЖЕНИЯ ГРАНИЦ
поселка Ольшаники МО "Первомайское сельское поселение" Выборгского
района Ленинградской области

(наименование объекта)

Сведения о местоположении границ объекта

3. Сведения о характерных точках части (частей) границы объекта

Обозначение характерных точек границ	Координаты, м		Метод определения координат и средняя квадратическая погрешность положения характерной точки (Mf), м	Описание обозначения точки
	X	Y		
1	2	3	4	5
231	486595.29	1350636.15	Картометрический метод, 2.50	-
232	486586.72	1350639.48	Картометрический метод, 2.50	-
233	486575.74	1350646.20	Картометрический метод, 2.50	-
234	486575.61	1350646.28	Картометрический метод, 2.50	-
235	486538.56	1350668.97	Картометрический метод, 2.50	-
236	486537.44	1350667.64	Картометрический метод, 2.50	-
237	486528.46	1350675.15	Картометрический метод, 2.50	-
238	486503.91	1350690.19	Картометрический метод, 2.50	-
239	486495.47	1350754.22	Картометрический метод, 2.50	-
240	486504.99	1350765.96	Картометрический метод, 2.50	-
241	486505.41	1350767.04	Картометрический метод, 2.50	-
242	486534.52	1350804.57	Картометрический метод, 2.50	-
243	486539.43	1350807.45	Картометрический метод, 2.50	-
244	486546.80	1350819.42	Картометрический метод, 2.50	-
245	486551.28	1350832.23	Картометрический метод, 2.50	-
246	486553.63	1350836.78	Картометрический метод, 2.50	-
247	486557.54	1350842.75	Картометрический метод, 2.50	-
248	486567.64	1350843.52	Картометрический метод, 2.50	-
249	486579.01	1350842.72	Картометрический метод, 2.50	-
250	486591.62	1350839.27	Картометрический метод, 2.50	-
251	486596.93	1350833.66	Картометрический метод, 2.50	-
252	486598.85	1350824.20	Картометрический метод, 2.50	-
253	486604.22	1350813.35	Картометрический метод, 2.50	-
254	486613.18	1350804.55	Картометрический метод, 2.50	-
255	486627.16	1350803.23	Картометрический метод, 2.50	-
256	486643.18	1350803.60	Картометрический метод, 2.50	-
257	486650.60	1350809.70	Картометрический метод, 2.50	-
258	486651.73	1350818.39	Картометрический метод, 2.50	-
259	486648.73	1350828.07	Картометрический метод, 2.50	-
260	486643.66	1350849.37	Картометрический метод, 2.50	-

ОПИСАНИЕ МЕСТОПОЛОЖЕНИЯ ГРАНИЦ
поселка Ольшаники МО "Первомайское сельское поселение" Выборгского
района Ленинградской области

(наименование объекта)

Сведения о местоположении границ объекта

3. Сведения о характерных точках части (частей) границы объекта

Обозначение характерных точек границ	Координаты, м		Метод определения координат и средняя квадратическая погрешность положения характерной точки (M _t), м	Описание обозначения точки
	X	Y		
1	2	3	4	5
261	486642.13	1350864.05	Картометрический метод, 2.50	-
262	486643.37	1350883.64	Картометрический метод, 2.50	-
263	486644.81	1350894.92	Картометрический метод, 2.50	-
264	486654.36	1350921.89	Картометрический метод, 2.50	-
265	486664.54	1350932.69	Картометрический метод, 2.50	-
266	486676.83	1350940.37	Картометрический метод, 2.50	-
267	486688.71	1350941.51	Картометрический метод, 2.50	-
268	486698.18	1350942.29	Картометрический метод, 2.50	-
269	486705.36	1350947.96	Картометрический метод, 2.50	-
270	486709.53	1350962.66	Картометрический метод, 2.50	-
271	486710.49	1350968.21	Картометрический метод, 2.50	-
272	486710.68	1350968.46	Картометрический метод, 2.50	-
273	486719.32	1350968.94	Картометрический метод, 2.50	-
274	486721.16	1350971.18	Картометрический метод, 2.50	-
275	486724.85	1350987.73	Картометрический метод, 2.50	-
276	486733.59	1351002.53	Картометрический метод, 2.50	-
277	486747.39	1351013.33	Картометрический метод, 2.50	-
278	486753.37	1351019.17	Картометрический метод, 2.50	-
279	486756.55	1351032.31	Картометрический метод, 2.50	-
280	486757.60	1351033.29	Картометрический метод, 2.50	-
281	486764.22	1351044.83	Картометрический метод, 2.50	-
282	486775.99	1351055.63	Картометрический метод, 2.50	-
283	486778.07	1351062.92	Картометрический метод, 2.50	-
284	486777.48	1351069.04	Картометрический метод, 2.50	-
285	486788.43	1351077.66	Картометрический метод, 2.50	-
286	486800.37	1351089.60	Картометрический метод, 2.50	-
287	486812.31	1351106.19	Картометрический метод, 2.50	-
288	486825.24	1351116.14	Картометрический метод, 2.50	-
289	486836.19	1351122.77	Картометрический метод, 2.50	-
290	486849.78	1351127.74	Картометрический метод, 2.50	-

**ОПИСАНИЕ МЕСТОПОЛОЖЕНИЯ ГРАНИЦ
поселка Ольшаники МО "Первомайское сельское поселение" Выборгского
района Ленинградской области**

(наименование объекта)

Сведения о местоположении границ объекта

3. Сведения о характерных точках части (частей) границы объекта

Обозначение характерных точек границ	Координаты, м		Метод определения координат и средняя квадратическая погрешность положения характерной точки (M _t), м	Описание обозначения точки
	X	Y		
1	2	3	4	5
291	486861.73	1351142.67	Картометрический метод, 2.50	-
292	486876.98	1351142.25	Картометрический метод, 2.50	-
293	486881.13	1351142.13	Картометрический метод, 2.50	-
294	486886.35	1351147.65	Картометрический метод, 2.50	-
295	486902.23	1351164.76	Картометрический метод, 2.50	-
296	486923.74	1351158.88	Картометрический метод, 2.50	-
297	486927.23	1351157.93	Картометрический метод, 2.50	-
298	486935.18	1351158.92	Картометрический метод, 2.50	-
299	486942.81	1351159.42	Картометрический метод, 2.50	-
300	486945.66	1351158.53	Картометрический метод, 2.50	-
301	486951.68	1351154.65	Картометрический метод, 2.50	-
302	486954.65	1351152.73	Картометрический метод, 2.50	-
303	486957.90	1351142.04	Картометрический метод, 2.50	-
304	486958.60	1351132.04	Картометрический метод, 2.50	-
305	486955.73	1351121.75	Картометрический метод, 2.50	-
306	486952.25	1351107.34	Картометрический метод, 2.50	-
307	486947.21	1351100.42	Картометрический метод, 2.50	-
308	486929.59	1351082.05	Картометрический метод, 2.50	-
309	486922.19	1351073.54	Картометрический метод, 2.50	-
310	486919.79	1351065.91	Картометрический метод, 2.50	-
311	486920.22	1351056.40	Картометрический метод, 2.50	-
312	486917.61	1351050.25	Картометрический метод, 2.50	-
313	486913.04	1351047.68	Картометрический метод, 2.50	-
314	486906.28	1351047.43	Картометрический метод, 2.50	-
315	486898.01	1351053.10	Картометрический метод, 2.50	-
316	486891.26	1351051.37	Картометрический метод, 2.50	-
317	486887.77	1351045.01	Картометрический метод, 2.50	-
318	486889.13	1351039.90	Картометрический метод, 2.50	-
319	486889.51	1351038.46	Картометрический метод, 2.50	-
320	486891.90	1351034.56	Картометрический метод, 2.50	-

ОПИСАНИЕ МЕСТОПОЛОЖЕНИЯ ГРАНИЦ
поселка Ольшаники МО "Первомайское сельское поселение" Выборгского
района Ленинградской области

(наименование объекта)

Сведения о местоположении границ объекта

3. Сведения о характерных точках части (частей) границы объекта

Обозначение характерных точек границ	Координаты, м		Метод определения координат и средняя квадратическая погрешность положения характерной точки (M _t), м	Описание обозначения точки
	X	Y		
1	2	3	4	5
321	486893.00	1351032.76	Картометрический метод, 2.50	-
322	486896.04	1351022.63	Картометрический метод, 2.50	-
323	486893.87	1351016.69	Картометрический метод, 2.50	-
324	486889.73	1351009.69	Картометрический метод, 2.50	-
325	486881.45	1351004.89	Картометрический метод, 2.50	-
326	486879.78	1351003.92	Картометрический метод, 2.50	-
327	486870.48	1350997.87	Картометрический метод, 2.50	-
328	486861.64	1350990.90	Картометрический метод, 2.50	-
329	486861.31	1350989.60	Картометрический метод, 2.50	-
330	486861.31	1350989.59	Картометрический метод, 2.50	-
331	486860.24	1350985.31	Картометрический метод, 2.50	-
332	486859.88	1350985.27	Картометрический метод, 2.50	-
333	486860.79	1350982.35	Картометрический метод, 2.50	-
334	486863.10	1350980.97	Картометрический метод, 2.50	-
335	486863.37	1350980.56	Картометрический метод, 2.50	-
336	486865.98	1350979.09	Картометрический метод, 2.50	-
337	486872.52	1350978.50	Картометрический метод, 2.50	-
338	486881.01	1350977.48	Картометрический метод, 2.50	-
339	486895.93	1350975.39	Картометрический метод, 2.50	-
340	486917.98	1350965.91	Картометрический метод, 2.50	-
341	486940.68	1350945.09	Картометрический метод, 2.50	-
342	486948.04	1350939.69	Картометрический метод, 2.50	-
343	486954.74	1350933.66	Картометрический метод, 2.50	-
344	486960.51	1350926.34	Картометрический метод, 2.50	-
345	486966.69	1350916.82	Картометрический метод, 2.50	-
346	486974.81	1350904.89	Картометрический метод, 2.50	-
347	486984.86	1350891.36	Картометрический метод, 2.50	-
348	486991.75	1350884.67	Картометрический метод, 2.50	-
349	487001.34	1350881.19	Картометрический метод, 2.50	-
350	487004.73	1350878.56	Картометрический метод, 2.50	-

**ОПИСАНИЕ МЕСТОПОЛОЖЕНИЯ ГРАНИЦ
поселка Ольшаники МО "Первомайское сельское поселение" Выборгского
района Ленинградской области**

(наименование объекта)

Сведения о местоположении границ объекта

3. Сведения о характерных точках части (частей) границы объекта

Обозначение характерных точек границ	Координаты, м		Метод определения координат и средняя квадратическая погрешность положения характерной точки (Mt), м	Описание обозначения точки
	X	Y		
1	2	3	4	5
351	487008.13	1350865.33	Картометрический метод, 2.50	-
352	487013.24	1350859.88	Картометрический метод, 2.50	-
353	487015.89	1350850.80	Картометрический метод, 2.50	-
354	487021.31	1350846.75	Картометрический метод, 2.50	-
355	487031.06	1350840.21	Картометрический метод, 2.50	-
356	487042.56	1350833.42	Картометрический метод, 2.50	-
357	487058.50	1350828.96	Картометрический метод, 2.50	-
358	487069.37	1350822.84	Картометрический метод, 2.50	-
359	487075.06	1350822.06	Картометрический метод, 2.50	-
360	487082.13	1350824.10	Картометрический метод, 2.50	-
361	487090.79	1350828.96	Картометрический метод, 2.50	-
362	487102.68	1350830.01	Картометрический метод, 2.50	-
363	487109.88	1350827.25	Картометрический метод, 2.50	-
364	487110.96	1350826.22	Картометрический метод, 2.50	-
365	487112.77	1350816.96	Картометрический метод, 2.50	-
366	487120.60	1350803.15	Картометрический метод, 2.50	-
367	487121.56	1350796.89	Картометрический метод, 2.50	-
368	487128.64	1350785.13	Картометрический метод, 2.50	-
369	487129.32	1350780.41	Картометрический метод, 2.50	-
370	487139.55	1350765.79	Картометрический метод, 2.50	-
371	487141.45	1350758.94	Картометрический метод, 2.50	-
372	487148.46	1350747.00	Картометрический метод, 2.50	-
373	487156.75	1350744.16	Картометрический метод, 2.50	-
374	487166.16	1350745.64	Картометрический метод, 2.50	-
375	487182.67	1350749.32	Картометрический метод, 2.50	-
376	487183.99	1350749.61	Картометрический метод, 2.50	-
377	487198.85	1350754.56	Картометрический метод, 2.50	-
378	487198.86	1350754.57	Картометрический метод, 2.50	-
379	487198.87	1350754.57	Картометрический метод, 2.50	-
380	487214.07	1350760.71	Картометрический метод, 2.50	-

ОПИСАНИЕ МЕСТОПОЛОЖЕНИЯ ГРАНИЦ
поселка Ольшаники МО "Первомайское сельское поселение" Выборгского
района Ленинградской области

(наименование объекта)

Сведения о местоположении границ объекта

3. Сведения о характерных точках части (частей) границы объекта

Обозначение характерных точек границ	Координаты, м		Метод определения координат и средняя квадратическая погрешность положения характерной точки (M _t), м	Описание обозначения точки
	X	Y		
1	2	3	4	5
381	487226.44	1350768.26	Картометрический метод, 2.50	-
382	487251.76	1350769.05	Картометрический метод, 2.50	-
383	487262.88	1350774.61	Картометрический метод, 2.50	-
384	487269.42	1350777.88	Картометрический метод, 2.50	-
385	487280.01	1350763.26	Картометрический метод, 2.50	-
386	487294.47	1350739.38	Картометрический метод, 2.50	-
387	487299.66	1350731.37	Картометрический метод, 2.50	-
388	487303.44	1350724.47	Картометрический метод, 2.50	-
389	487297.44	1350721.27	Картометрический метод, 2.50	-
390	487290.17	1350722.75	Картометрический метод, 2.50	-
391	487276.59	1350734.08	Картометрический метод, 2.50	-
392	487256.80	1350750.40	Картометрический метод, 2.50	-
393	487201.76	1350703.22	Картометрический метод, 2.50	-
394	487191.71	1350679.80	Картометрический метод, 2.50	-
395	487200.90	1350655.22	Картометрический метод, 2.50	-
396	487212.77	1350621.22	Картометрический метод, 2.50	-
397	487219.94	1350601.41	Картометрический метод, 2.50	-
398	487223.66	1350603.37	Картометрический метод, 2.50	-
399	487234.80	1350572.19	Картометрический метод, 2.50	-
400	487242.24	1350570.30	Картометрический метод, 2.50	-
401	487270.56	1350579.26	Картометрический метод, 2.50	-
402	487272.06	1350588.97	Картометрический метод, 2.50	-
403	487272.13	1350588.99	Картометрический метод, 2.50	-
404	487274.98	1350573.60	Картометрический метод, 2.50	-
405	487271.89	1350562.08	Картометрический метод, 2.50	-
406	487247.64	1350543.78	Картометрический метод, 2.50	-
407	487215.91	1350530.28	Картометрический метод, 2.50	-
408	487199.76	1350516.26	Картометрический метод, 2.50	-
409	487197.90	1350505.38	Картометрический метод, 2.50	-
410	487203.51	1350498.75	Картометрический метод, 2.50	-

ОПИСАНИЕ МЕСТОПОЛОЖЕНИЯ ГРАНИЦ
поселка Ольшаники МО "Первомайское сельское поселение" Выборгского
района Ленинградской области

(наименование объекта)

Сведения о местоположении границ объекта

3. Сведения о характерных точках части (частей) границы объекта

Обозначение характерных точек границ	Координаты, м		Метод определения координат и средняя квадратическая погрешность положения характерной точки (M _t), м	Описание обозначения точки
	X	Y		
1	2	3	4	5
411	487203.61	1350498.72	Картометрический метод, 2.50	-
412	487203.66	1350498.66	Картометрический метод, 2.50	-
413	487210.51	1350496.28	Картометрический метод, 2.50	-
414	487217.99	1350498.74	Картометрический метод, 2.50	-
415	487231.70	1350508.50	Картометрический метод, 2.50	-
416	487242.18	1350508.56	Картометрический метод, 2.50	-
417	487242.29	1350508.56	Картометрический метод, 2.50	-
418	487249.14	1350503.15	Картометрический метод, 2.50	-
419	487254.12	1350488.05	Картометрический метод, 2.50	-
420	487262.81	1350476.06	Картометрический метод, 2.50	-
421	487262.85	1350476.00	Картометрический метод, 2.50	-
422	487273.44	1350473.03	Картометрический метод, 2.50	-
423	487288.39	1350479.16	Картометрический метод, 2.50	-
424	487320.17	1350511.41	Картометрический метод, 2.50	-
425	487345.09	1350536.36	Картометрический метод, 2.50	-
426	487374.38	1350551.04	Картометрический метод, 2.50	-
427	487406.78	1350562.11	Картометрический метод, 2.50	-
428	487415.50	1350568.21	Картометрический метод, 2.50	-
429	487418.53	1350574.43	Картометрический метод, 2.50	-
430	487440.22	1350558.18	Картометрический метод, 2.50	-
431	487458.17	1350582.27	Картометрический метод, 2.50	-
432	487470.97	1350572.40	Картометрический метод, 2.50	-
433	487452.69	1350548.61	Картометрический метод, 2.50	-
434	487461.00	1350531.73	Картометрический метод, 2.50	-
435	487503.84	1350584.15	Картометрический метод, 2.50	-
436	487510.75	1350590.99	Картометрический метод, 2.50	-
437	487515.94	1350598.95	Картометрический метод, 2.50	-
438	487529.40	1350610.89	Картометрический метод, 2.50	-
439	487545.46	1350621.90	Картометрический метод, 2.50	-
440	487538.84	1350650.13	Картометрический метод, 2.50	-

ОПИСАНИЕ МЕСТОПОЛОЖЕНИЯ ГРАНИЦ
поселка Ольшаники МО "Первомайское сельское поселение" Выборгского
района Ленинградской области

(наименование объекта)

Сведения о местоположении границ объекта

3. Сведения о характерных точках части (частей) границы объекта

Обозначение характерных точек границ	Координаты, м		Метод определения координат и средняя квадратическая погрешность положения характерной точки (Мт), м	Описание обозначения точки
	X	Y		
1	2	3	4	5
441	487529.83	1350646.79	Картометрический метод, 2.50	-
442	487528.78	1350650.34	Картометрический метод, 2.50	-
443	487537.30	1350681.99	Картометрический метод, 2.50	-
444	487512.35	1350770.43	Картометрический метод, 2.50	-
445	487494.21	1350778.32	Картометрический метод, 2.50	-
446	487485.15	1350778.18	Картометрический метод, 2.50	-
447	487481.14	1350782.93	Картометрический метод, 2.50	-
448	487468.74	1350783.82	Картометрический метод, 2.50	-
449	487454.44	1350770.37	Картометрический метод, 2.50	-
450	487442.62	1350755.04	Картометрический метод, 2.50	-
451	487440.85	1350737.34	Картометрический метод, 2.50	-
452	487439.14	1350718.47	Картометрический метод, 2.50	-
453	487438.92	1350717.52	Картометрический метод, 2.50	-
454	487437.84	1350715.25	Картометрический метод, 2.50	-
455	487430.91	1350710.87	Картометрический метод, 2.50	-
456	487420.60	1350714.10	Картометрический метод, 2.50	-
457	487404.91	1350731.49	Картометрический метод, 2.50	-
458	487403.36	1350732.11	Картометрический метод, 2.50	-
459	487399.24	1350745.31	Картометрический метод, 2.50	-
460	487396.55	1350750.01	Картометрический метод, 2.50	-
461	487390.32	1350738.31	Картометрический метод, 2.50	-
462	487383.56	1350753.98	Картометрический метод, 2.50	-
463	487382.50	1350757.31	Картометрический метод, 2.50	-
464	487380.45	1350771.21	Картометрический метод, 2.50	-
465	487377.39	1350773.38	Картометрический метод, 2.50	-
466	487373.01	1350787.18	Картометрический метод, 2.50	-
467	487311.42	1350847.05	Картометрический метод, 2.50	-
468	487291.28	1350823.49	Картометрический метод, 2.50	-
469	487272.81	1350798.94	Картометрический метод, 2.50	-
470	487275.37	1350805.71	Картометрический метод, 2.50	-

ОПИСАНИЕ МЕСТОПОЛОЖЕНИЯ ГРАНИЦ
поселка Ольшаники МО "Первомайское сельское поселение" Выборгского
района Ленинградской области

(наименование объекта)

Сведения о местоположении границ объекта

3. Сведения о характерных точках части (частей) границы объекта

Обозначение характерных точек границ	Координаты, м		Метод определения координат и средняя квадратическая погрешность положения характерной точки (Mt), м	Описание обозначения точки
	X	Y		
1	2	3	4	5
471	487275.72	1350812.25	Картометрический метод, 2.50	-
472	487273.86	1350817.29	Картометрический метод, 2.50	-
473	487271.65	1350819.15	Картометрический метод, 2.50	-
474	487272.29	1350820.22	Картометрический метод, 2.50	-
475	487272.92	1350831.38	Картометрический метод, 2.50	-
476	487267.40	1350840.21	Картометрический метод, 2.50	-
477	487264.19	1350840.62	Картометрический метод, 2.50	-
478	487253.90	1350854.09	Картометрический метод, 2.50	-
479	487249.32	1350854.91	Картометрический метод, 2.50	-
480	487252.06	1350849.15	Картометрический метод, 2.50	-
481	487207.50	1350810.35	Картометрический метод, 2.50	-
482	487200.83	1350807.27	Картометрический метод, 2.50	-
483	487193.13	1350808.30	Картометрический метод, 2.50	-
484	487183.89	1350813.43	Картометрический метод, 2.50	-
485	487171.35	1350828.04	Картометрический метод, 2.50	-
486	487170.16	1350829.72	Картометрический метод, 2.50	-
487	487170.88	1350834.72	Картометрический метод, 2.50	-
488	487177.93	1350857.70	Картометрический метод, 2.50	-
489	487185.54	1350874.59	Картометрический метод, 2.50	-
490	487192.55	1350884.25	Картометрический метод, 2.50	-
491	487204.63	1350895.59	Картометрический метод, 2.50	-
492	487220.16	1350901.83	Картометрический метод, 2.50	-
493	487232.44	1350900.48	Картометрический метод, 2.50	-
494	487251.92	1350896.13	Картометрический метод, 2.50	-
495	487260.85	1350892.81	Картометрический метод, 2.50	-
496	487277.88	1350904.06	Картометрический метод, 2.50	-
497	487279.30	1350903.25	Картометрический метод, 2.50	-
498	487299.23	1350870.18	Картометрический метод, 2.50	-
499	487308.62	1350874.23	Картометрический метод, 2.50	-
500	487310.06	1350872.46	Картометрический метод, 2.50	-

ОПИСАНИЕ МЕСТОПОЛОЖЕНИЯ ГРАНИЦ
поселка Ольшаники МО "Первомайское сельское поселение" Выборгского
района Ленинградской области

(наименование объекта)

Сведения о местоположении границ объекта

3. Сведения о характерных точках части (частей) границы объекта

Обозначение характерных точек границ	Координаты, м		Метод определения координат и средняя квадратическая погрешность положения характерной точки (Mf), м	Описание обозначения точки
	X	Y		
1	2	3	4	5
501	487318.40	1350878.45	Картометрический метод, 2.50	-
502	487321.66	1350879.85	Картометрический метод, 2.50	-
503	487326.62	1350867.97	Картометрический метод, 2.50	-
504	487354.89	1350858.21	Картометрический метод, 2.50	-
505	487381.71	1350871.65	Картометрический метод, 2.50	-
506	487397.27	1350886.97	Картометрический метод, 2.50	-
507	487398.27	1350894.85	Картометрический метод, 2.50	-
508	487400.34	1350895.30	Картометрический метод, 2.50	-
509	487398.92	1350898.33	Картометрический метод, 2.50	-
510	487399.56	1350898.72	Картометрический метод, 2.50	-
511	487502.68	1350960.12	Картометрический метод, 2.50	-
512	487515.07	1350967.50	Картометрический метод, 2.50	-
513	487515.07	1350967.50	Картометрический метод, 2.50	-
514	487515.51	1350971.33	Картометрический метод, 2.50	-
515	487515.51	1350971.35	Картометрический метод, 2.50	-
516	487516.58	1350980.57	Картометрический метод, 2.50	-
517	487575.00	1351003.10	Картометрический метод, 2.50	-
518	487606.03	1351026.92	Картометрический метод, 2.50	-
519	487631.81	1351047.15	Картометрический метод, 2.50	-
520	487626.75	1351054.33	Картометрический метод, 2.50	-
521	487643.89	1351065.25	Картометрический метод, 2.50	-
522	487651.68	1351070.22	Картометрический метод, 2.50	-
523	487681.83	1351089.43	Картометрический метод, 2.50	-
524	487696.95	1351108.91	Картометрический метод, 2.50	-
525	487701.36	1351114.58	Картометрический метод, 2.50	-
526	487701.80	1351115.15	Картометрический метод, 2.50	-
527	487703.34	1351117.13	Картометрический метод, 2.50	-
528	487703.35	1351117.14	Картометрический метод, 2.50	-
529	487695.44	1351150.48	Картометрический метод, 2.50	-
530	487695.42	1351150.57	Картометрический метод, 2.50	-

ОПИСАНИЕ МЕСТОПОЛОЖЕНИЯ ГРАНИЦ
поселка Ольшаники МО "Первомайское сельское поселение" Выборгского
района Ленинградской области

(наименование объекта)

Сведения о местоположении границ объекта

3. Сведения о характерных точках части (частей) границы объекта

Обозначение характерных точек границ	Координаты, м		Метод определения координат и средняя квадратическая погрешность положения характерной точки (M _t), м	Описание обозначения точки
	X	Y		
1	2	3	4	5
531	487689.61	1351175.08	Картометрический метод, 2.50	-
532	487689.60	1351175.08	Картометрический метод, 2.50	-
533	487689.60	1351175.08	Картометрический метод, 2.50	-
534	487724.74	1351200.97	Картометрический метод, 2.50	-
535	487689.60	1351248.07	Картометрический метод, 2.50	-
536	487725.29	1351269.05	Картометрический метод, 2.50	-
537	487788.39	1351255.76	Картометрический метод, 2.50	-
538	487878.88	1351264.86	Картометрический метод, 2.50	-
539	487883.68	1351264.14	Картометрический метод, 2.50	-
540	488010.98	1351244.39	Картометрический метод, 2.50	-
541	488000.49	1351288.95	Картометрический метод, 2.50	-
542	488005.83	1351284.99	Картометрический метод, 2.50	-
543	488029.64	1351256.42	Картометрический метод, 2.50	-
544	488040.75	1351254.83	Картометрический метод, 2.50	-
545	488041.55	1351265.15	Картометрический метод, 2.50	-
546	488057.42	1351277.06	Картометрический метод, 2.50	-
547	488059.01	1351285.79	Картометрический метод, 2.50	-
548	488030.44	1351308.01	Картометрический метод, 2.50	-
549	487997.10	1351341.35	Картометрический метод, 2.50	-
550	487985.10	1351354.36	Картометрический метод, 2.50	-
551	487639.50	1351377.01	Картометрический метод, 2.50	-
552	487639.35	1351377.32	Картометрический метод, 2.50	-
553	487640.53	1351377.35	Картометрический метод, 2.50	-
554	487873.97	1351383.46	Картометрический метод, 2.50	-
555	487878.80	1351383.86	Картометрический метод, 2.50	-
556	487895.36	1351384.22	Картометрический метод, 2.50	-
557	488122.62	1351396.76	Картометрический метод, 2.50	-
558	488161.19	1351401.02	Картометрический метод, 2.50	-
559	488205.82	1351396.85	Картометрический метод, 2.50	-
560	488205.94	1351396.84	Картометрический метод, 2.50	-

ОПИСАНИЕ МЕСТОПОЛОЖЕНИЯ ГРАНИЦ
поселка Ольшаники МО "Первомайское сельское поселение" Выборгского
района Ленинградской области

(наименование объекта)

Сведения о местоположении границ объекта

3. Сведения о характерных точках части (частей) границы объекта

Обозначение характерных точек границ	Координаты, м		Метод определения координат и средняя квадратическая погрешность положения характерной точки (Mt), м	Описание обозначения точки
	X	Y		
1	2	3	4	5
561	488244.22	1351401.93	Картометрический метод, 2.50	-
562	488268.86	1351407.21	Картометрический метод, 2.50	-
563	488315.25	1351426.00	Картометрический метод, 2.50	-
564	488351.04	1351447.95	Картометрический метод, 2.50	-
565	488355.50	1351449.80	Картометрический метод, 2.50	-
1	488361.85	1351453.53	Картометрический метод, 2.50	-
566	488394.94	1351416.71	Картометрический метод, 2.50	-
567	488485.17	1351304.55	Картометрический метод, 2.50	-
568	488461.99	1351283.25	Картометрический метод, 2.50	-
569	488482.03	1351258.19	Картометрический метод, 2.50	-
570	488453.84	1351224.98	Картометрический метод, 2.50	-
571	488467.43	1351209.13	Картометрический метод, 2.50	-
572	488460.91	1351212.66	Картометрический метод, 2.50	-
573	488451.72	1351195.40	Картометрический метод, 2.50	-
574	488450.61	1351196.87	Картометрический метод, 2.50	-
575	488433.57	1351219.34	Картометрический метод, 2.50	-
576	488401.27	1351195.44	Картометрический метод, 2.50	-
577	488409.67	1351183.74	Картометрический метод, 2.50	-
578	488389.30	1351166.71	Картометрический метод, 2.50	-
579	488368.63	1351189.27	Картометрический метод, 2.50	-
580	488277.15	1351133.50	Картометрический метод, 2.50	-
581	488236.42	1351181.74	Картометрический метод, 2.50	-
582	488211.37	1351228.74	Картометрический метод, 2.50	-
583	488199.45	1351273.85	Картометрический метод, 2.50	-
584	488248.17	1351320.74	Картометрический метод, 2.50	-
585	488256.41	1351301.81	Картометрический метод, 2.50	-
586	488262.96	1351282.03	Картометрический метод, 2.50	-
587	488265.44	1351273.89	Картометрический метод, 2.50	-
588	488273.92	1351280.00	Картометрический метод, 2.50	-
589	488276.98	1351282.20	Картометрический метод, 2.50	-

ОПИСАНИЕ МЕСТОПОЛОЖЕНИЯ ГРАНИЦ
поселка Ольшаники МО "Первомайское сельское поселение" Выборгского
района Ленинградской области

(наименование объекта)

Сведения о местоположении границ объекта

3. Сведения о характерных точках части (частей) границы объекта

Обозначение характерных точек границ	Координаты, м		Метод определения координат и средняя квадратическая погрешность положения характерной точки (Mt), м	Описание обозначения точки
	X	Y		
1	2	3	4	5
590	488304.97	1351302.37	Картометрический метод, 2.50	-
591	488304.97	1351302.37	Картометрический метод, 2.50	-
592	488289.69	1351323.68	Картометрический метод, 2.50	-
593	488274.79	1351346.35	Картометрический метод, 2.50	-
594	488282.79	1351354.05	Картометрический метод, 2.50	-
595	488311.61	1351320.22	Картометрический метод, 2.50	-
596	488323.52	1351317.71	Картометрический метод, 2.50	-
597	488335.42	1351330.24	Картометрический метод, 2.50	-
598	488350.45	1351345.90	Картометрический метод, 2.50	-
599	488352.34	1351347.16	Картометрический метод, 2.50	-
600	488360.49	1351361.57	Картометрический метод, 2.50	-
601	488352.34	1351379.11	Картометрический метод, 2.50	-
602	488348.58	1351383.50	Картометрический метод, 2.50	-
603	488332.91	1351407.93	Картометрический метод, 2.50	-
566	488394.94	1351416.71	Картометрический метод, 2.50	-
604	487893.91	1351241.34	Картометрический метод, 2.50	-
605	487933.64	1351241.08	Картометрический метод, 2.50	-
606	487992.34	1351239.75	Картометрический метод, 2.50	-
607	488013.32	1351235.28	Картометрический метод, 2.50	-
608	488035.99	1351226.26	Картометрический метод, 2.50	-
609	488039.96	1351223.08	Картометрический метод, 2.50	-
610	488003.45	1351196.89	Картометрический метод, 2.50	-
611	487976.46	1351190.54	Картометрический метод, 2.50	-
612	487858.19	1351177.04	Картометрический метод, 2.50	-
613	487743.10	1351109.57	Картометрический метод, 2.50	-
614	487738.33	1351126.24	Картометрический метод, 2.50	-
615	487783.58	1351152.44	Картометрический метод, 2.50	-
616	487820.88	1351167.52	Картометрический метод, 2.50	-
617	487823.27	1351181.80	Картометрический метод, 2.50	-
618	487807.39	1351211.17	Картометрический метод, 2.50	-

ОПИСАНИЕ МЕСТОПОЛОЖЕНИЯ ГРАНИЦ
поселка Ольшаники МО "Первомайское сельское поселение" Выборгского
района Ленинградской области

(наименование объекта)

Сведения о местоположении границ объекта

3. Сведения о характерных точках части (частей) границы объекта

Обозначение характерных точек границ	Координаты, м		Метод определения координат и средняя квадратическая погрешность положения характерной точки (Мт), м	Описание обозначения точки
	X	Y		
1	2	3	4	5
619	487763.73	1351178.63	Картометрический метод, 2.50	-
620	487760.30	1351179.26	Картометрический метод, 2.50	-
621	487747.86	1351196.09	Картометрический метод, 2.50	-
622	487790.72	1351223.08	Картометрический метод, 2.50	-
623	487832.56	1351240.38	Картометрический метод, 2.50	-
604	487893.91	1351241.34	Картометрический метод, 2.50	-
624	488135.52	1351166.78	Картометрический метод, 2.50	-
625	488145.58	1351155.14	Картометрический метод, 2.50	-
626	488186.38	1351092.77	Картометрический метод, 2.50	-
627	488140.48	1351059.77	Картометрический метод, 2.50	-
628	488121.47	1351044.69	Картометрический метод, 2.50	-
629	488097.11	1351044.49	Картометрический метод, 2.50	-
630	488080.44	1351074.65	Картометрический метод, 2.50	-
631	488055.84	1351089.73	Картометрический метод, 2.50	-
632	488075.68	1351146.88	Картометрический метод, 2.50	-
624	488135.52	1351166.78	Картометрический метод, 2.50	-
633	487472.82	1350366.26	Картометрический метод, 2.50	-
634	487508.58	1350334.52	Картометрический метод, 2.50	-
635	487539.03	1350296.45	Картометрический метод, 2.50	-
636	487531.39	1350271.56	Картометрический метод, 2.50	-
637	487514.33	1350260.02	Картометрический метод, 2.50	-
638	487432.34	1350309.07	Картометрический метод, 2.50	-
633	487472.82	1350366.26	Картометрический метод, 2.50	-
639	486896.82	1350774.36	Картометрический метод, 2.50	-
640	486992.73	1350763.78	Картометрический метод, 2.50	-
641	486992.73	1350713.51	Картометрический метод, 2.50	-
642	486861.76	1350728.72	Картометрический метод, 2.50	-
643	486857.90	1350728.80	Картометрический метод, 2.50	-
639	486896.82	1350774.36	Картометрический метод, 2.50	-
644	487570.06	1350889.70	Картометрический метод, 2.50	-

ОПИСАНИЕ МЕСТОПОЛОЖЕНИЯ ГРАНИЦ
поселка Ольшаники МО "Первомайское сельское поселение" Выборгского
района Ленинградской области

(наименование объекта)

Сведения о местоположении границ объекта

3. Сведения о характерных точках части (частей) границы объекта

Обозначение характерных точек границ	Координаты, м		Метод определения координат и средняя квадратическая погрешность положения характерной точки (Мт), м	Описание обозначения точки
	X	Y		
1	2	3	4	5
645	487618.83	1350832.90	Картометрический метод, 2.50	-
646	487611.33	1350825.41	Картометрический метод, 2.50	-
647	487599.43	1350818.27	Картометрический метод, 2.50	-
648	487586.73	1350823.03	Картометрический метод, 2.50	-
649	487572.44	1350838.90	Картометрический метод, 2.50	-
650	487562.12	1350838.90	Картометрический метод, 2.50	-
651	487535.13	1350828.59	Картометрический метод, 2.50	-
652	487521.71	1350846.90	Картометрический метод, 2.50	-
653	487505.77	1350843.67	Картометрический метод, 2.50	-
654	487498.62	1350847.64	Картометрический метод, 2.50	-
655	487474.25	1350860.79	Картометрический метод, 2.50	-
656	487511.70	1350874.36	Картометрический метод, 2.50	-
644	487570.06	1350889.70	Картометрический метод, 2.50	-
657	487698.06	1351092.61	Картометрический метод, 2.50	-
658	487727.15	1351082.93	Картометрический метод, 2.50	-
659	487718.19	1351043.90	Картометрический метод, 2.50	-
657	487698.06	1351092.61	Картометрический метод, 2.50	-
660	488249.62	1350456.92	Картометрический метод, 2.50	-
661	488283.49	1350413.52	Картометрический метод, 2.50	-
662	488339.58	1350339.44	Картометрический метод, 2.50	-
663	488346.99	1350324.62	Картометрический метод, 2.50	-
664	488355.45	1350292.87	Картометрический метод, 2.50	-
665	488339.74	1350277.80	Картометрический метод, 2.50	-
666	488357.57	1350259.01	Картометрический метод, 2.50	-
667	488383.19	1350259.44	Картометрический метод, 2.50	-
668	488384.72	1350259.42	Картометрический метод, 2.50	-
669	488384.85	1350258.62	Картометрический метод, 2.50	-
670	488383.34	1350258.48	Картометрический метод, 2.50	-
671	488384.20	1350253.12	Картометрический метод, 2.50	-
672	488387.14	1350234.74	Картометрический метод, 2.50	-

ОПИСАНИЕ МЕСТОПОЛОЖЕНИЯ ГРАНИЦ
поселка Ольшаники МО "Первомайское сельское поселение" Выборгского
района Ленинградской области

(наименование объекта)

Сведения о местоположении границ объекта

3. Сведения о характерных точках части (частей) границы объекта

Обозначение характерных точек границ	Координаты, м		Метод определения координат и средняя квадратическая погрешность положения характерной точки (Мт), м	Описание обозначения точки
	Х	У		
1	2	3	4	5
673	488378.52	1350233.36	Картометрический метод, 2.50	-
674	488373.79	1350232.59	Картометрический метод, 2.50	-
675	488375.28	1350226.11	Картометрический метод, 2.50	-
676	488354.58	1350220.20	Картометрический метод, 2.50	-
677	488361.72	1350206.75	Картометрический метод, 2.50	-
678	488350.84	1350200.22	Картометрический метод, 2.50	-
679	488353.17	1350184.34	Картометрический метод, 2.50	-
680	488348.81	1350158.51	Картометрический метод, 2.50	-
681	488366.24	1350162.84	Картометрический метод, 2.50	-
682	488378.00	1350170.10	Картометрический метод, 2.50	-
683	488388.46	1350181.58	Картометрический метод, 2.50	-
684	488392.81	1350184.99	Картометрический метод, 2.50	-
685	488388.89	1350195.12	Картометрический метод, 2.50	-
686	488391.51	1350206.98	Картометрический метод, 2.50	-
687	488390.20	1350217.97	Картометрический метод, 2.50	-
688	488389.40	1350221.10	Картометрический метод, 2.50	-
689	488392.81	1350216.87	Картометрический метод, 2.50	-
690	488448.55	1350244.05	Картометрический метод, 2.50	-
691	488448.97	1350233.40	Картометрический метод, 2.50	-
692	488454.66	1350220.14	Картометрический метод, 2.50	-
693	488461.34	1350206.89	Картометрический метод, 2.50	-
694	488465.48	1350193.74	Картометрический метод, 2.50	-
695	488442.43	1350169.12	Картометрический метод, 2.50	-
696	488411.24	1350159.72	Картометрический метод, 2.50	-
697	488422.13	1350040.99	Картометрический метод, 2.50	-
698	488432.71	1350035.70	Картометрический метод, 2.50	-
699	488443.30	1350044.16	Картометрический метод, 2.50	-
700	488464.46	1350037.82	Картометрический метод, 2.50	-
701	488477.16	1350014.53	Картометрический метод, 2.50	-
702	488478.22	1349996.54	Картометрический метод, 2.50	-

ОПИСАНИЕ МЕСТОПОЛОЖЕНИЯ ГРАНИЦ

**поселка Ольшаники МО "Первомайское сельское поселение" Выборгского
района Ленинградской области**

(наименование объекта)

Сведения о местоположении границ объекта

3. Сведения о характерных точках части (частей) границы объекта

Обозначение характерных точек границ	Координаты, м		Метод определения координат и средняя квадратическая погрешность положения характерной точки (Мт), м	Описание обозначения точки
	X	Y		
1	2	3	4	5
703	488455.89	1349897.53	Картометрический метод, 2.50	-
704	488444.10	1349901.85	Картометрический метод, 2.50	-
705	488439.05	1349902.97	Картометрический метод, 2.50	-
706	488433.53	1349878.71	Картометрический метод, 2.50	-
707	488445.60	1349873.41	Картометрический метод, 2.50	-
708	488448.14	1349872.29	Картометрический метод, 2.50	-
709	488409.97	1349763.80	Картометрический метод, 2.50	-
710	488409.80	1349763.51	Картометрический метод, 2.50	-
711	488409.34	1349763.88	Картометрический метод, 2.50	-
712	488407.16	1349760.12	Картометрический метод, 2.50	-
713	488404.77	1349757.30	Картометрический метод, 2.50	-
714	488404.80	1349757.27	Картометрический метод, 2.50	-
715	488371.05	1349721.25	Картометрический метод, 2.50	-
716	488370.94	1349721.30	Картометрический метод, 2.50	-
717	488370.71	1349721.06	Картометрический метод, 2.50	-
718	488346.81	1349732.82	Картометрический метод, 2.50	-
719	488342.89	1349734.77	Картометрический метод, 2.50	-
720	488322.65	1349747.10	Картометрический метод, 2.50	-
721	488299.51	1349759.82	Картометрический метод, 2.50	-
722	488288.67	1349774.35	Картометрический метод, 2.50	-
723	488273.94	1349787.06	Картометрический метод, 2.50	-
724	488256.01	1349820.06	Картометрический метод, 2.50	-
725	488259.41	1349850.09	Картометрический метод, 2.50	-
726	488236.75	1349881.28	Картометрический метод, 2.50	-
727	488199.18	1349896.56	Картометрический метод, 2.50	-
728	488179.36	1349894.81	Картометрический метод, 2.50	-
729	488147.40	1349935.89	Картометрический метод, 2.50	-
730	488151.91	1349938.21	Картометрический метод, 2.50	-
731	488165.71	1349945.29	Картометрический метод, 2.50	-
732	488165.71	1349945.29	Картометрический метод, 2.50	-

ОПИСАНИЕ МЕСТОПОЛОЖЕНИЯ ГРАНИЦ**поселка Ольшаники МО "Первомайское сельское поселение" Выборгского
района Ленинградской области**

(наименование объекта)

Сведения о местоположении границ объекта

3. Сведения о характерных точках части (частей) границы объекта

Обозначение характерных точек границ	Координаты, м		Метод определения координат и средняя квадратическая погрешность положения характерной точки (Mt), м	Описание обозначения точки
	X	Y		
1	2	3	4	5
733	488165.71	1349945.30	Картометрический метод, 2.50	-
734	488165.72	1349945.29	Картометрический метод, 2.50	-
735	488168.14	1349946.55	Картометрический метод, 2.50	-
736	488178.93	1349952.09	Картометрический метод, 2.50	-
737	488173.22	1349965.28	Картометрический метод, 2.50	-
738	488173.14	1349965.45	Картометрический метод, 2.50	-
739	488173.14	1349965.45	Картометрический метод, 2.50	-
740	488178.68	1349974.39	Картометрический метод, 2.50	-
741	488178.68	1349974.39	Картометрический метод, 2.50	-
742	488188.44	1349983.21	Картометрический метод, 2.50	-
743	488199.05	1349989.91	Картометрический метод, 2.50	-
744	488218.67	1350002.30	Картометрический метод, 2.50	-
745	488227.44	1350007.84	Картометрический метод, 2.50	-
746	488231.43	1350028.89	Картометрический метод, 2.50	-
747	488240.10	1350046.48	Картометрический метод, 2.50	-
748	488244.58	1350055.58	Картометрический метод, 2.50	-
749	488252.58	1350064.30	Картометрический метод, 2.50	-
750	488265.58	1350078.47	Картометрический метод, 2.50	-
751	488269.37	1350081.17	Картометрический метод, 2.50	-
752	488283.50	1350091.21	Картометрический метод, 2.50	-
753	488283.81	1350091.10	Картометрический метод, 2.50	-
754	488331.12	1350074.37	Картометрический метод, 2.50	-
755	488342.16	1350065.76	Картометрический метод, 2.50	-
756	488342.19	1350065.74	Картометрический метод, 2.50	-
757	488361.36	1350058.09	Картометрический метод, 2.50	-
758	488368.57	1350064.42	Картометрический метод, 2.50	-
759	488352.86	1350093.40	Картометрический метод, 2.50	-
760	488341.22	1350114.87	Картометрический метод, 2.50	-
761	488340.30	1350116.57	Картометрический метод, 2.50	-
762	488329.52	1350136.45	Картометрический метод, 2.50	-

ОПИСАНИЕ МЕСТОПОЛОЖЕНИЯ ГРАНИЦ
поселка Ольшаники МО "Первомайское сельское поселение" Выборгского
района Ленинградской области

(наименование объекта)

Сведения о местоположении границ объекта

3. Сведения о характерных точках части (частей) границы объекта

Обозначение характерных точек границ	Координаты, м		Метод определения координат и средняя квадратическая погрешность положения характерной точки (Mt), м	Описание обозначения точки
	X	Y		
1	2	3	4	5
763	488308.79	1350174.70	Картометрический метод, 2.50	-
764	488305.73	1350180.34	Картометрический метод, 2.50	-
765	488293.97	1350198.99	Картометрический метод, 2.50	-
766	488248.91	1350270.48	Картометрический метод, 2.50	-
767	488247.85	1350272.15	Картометрический метод, 2.50	-
768	488245.19	1350275.67	Картометрический метод, 2.50	-
769	488232.28	1350292.74	Картометрический метод, 2.50	-
770	488219.12	1350309.62	Картометрический метод, 2.50	-
771	488217.80	1350311.32	Картометрический метод, 2.50	-
772	488217.67	1350311.49	Картометрический метод, 2.50	-
773	488212.89	1350317.62	Картометрический метод, 2.50	-
774	488212.89	1350317.62	Картометрический метод, 2.50	-
775	488212.13	1350318.48	Картометрический метод, 2.50	-
776	488211.93	1350318.70	Картометрический метод, 2.50	-
777	488211.01	1350319.74	Картометрический метод, 2.50	-
778	488186.12	1350347.90	Картометрический метод, 2.50	-
779	488184.42	1350349.81	Картометрический метод, 2.50	-
780	488182.53	1350351.94	Картометрический метод, 2.50	-
781	488179.70	1350355.16	Картометрический метод, 2.50	-
782	488175.12	1350360.33	Картометрический метод, 2.50	-
783	488144.76	1350394.66	Картометрический метод, 2.50	-
784	488128.09	1350413.51	Картометрический метод, 2.50	-
785	488128.09	1350413.52	Картометрический метод, 2.50	-
786	488127.10	1350419.95	Картометрический метод, 2.50	-
787	488126.25	1350427.10	Картометрический метод, 2.50	-
788	488152.25	1350435.75	Картометрический метод, 2.50	-
789	488200.94	1350453.74	Картометрический метод, 2.50	-
660	488249.62	1350456.92	Картометрический метод, 2.50	-
Часть 3				
790	487764.74	1350128.52	Картометрический метод, 2.50	-

ОПИСАНИЕ МЕСТОПОЛОЖЕНИЯ ГРАНИЦ
поселка Ольшаники МО "Первомайское сельское поселение" Выборгского
района Ленинградской области

(наименование объекта)

Сведения о местоположении границ объекта

3. Сведения о характерных точках части (частей) границы объекта

Обозначение характерных точек границ	Координаты, м		Метод определения координат и средняя квадратическая погрешность положения характерной точки (Мт), м	Описание обозначения точки
	Х	У		
1	2	3	4	5
791	487776.37	1350119.25	Картометрический метод, 2.50	-
792	487843.77	1350070.65	Картометрический метод, 2.50	-
793	487843.89	1350070.81	Картометрический метод, 2.50	-
794	487844.18	1350070.60	Картометрический метод, 2.50	-
795	487852.26	1350081.35	Картометрический метод, 2.50	-
796	487857.38	1350088.17	Картометрический метод, 2.50	-
797	487864.40	1350090.68	Картометрический метод, 2.50	-
798	487871.08	1350092.96	Картометрический метод, 2.50	-
799	487885.65	1350088.91	Картометрический метод, 2.50	-
800	487898.04	1350089.80	Картометрический метод, 2.50	-
801	487911.32	1350093.33	Картометрический метод, 2.50	-
802	487920.17	1350090.68	Картометрический метод, 2.50	-
803	487937.00	1350072.97	Картометрический метод, 2.50	-
804	487955.59	1350054.38	Картометрический метод, 2.50	-
805	487963.56	1350034.90	Картометрический метод, 2.50	-
806	487973.29	1350034.02	Картометрический метод, 2.50	-
807	487984.81	1350034.02	Картометрический метод, 2.50	-
808	487991.89	1350024.28	Картометрический метод, 2.50	-
809	487990.12	1350012.76	Картометрический метод, 2.50	-
810	487977.73	1349995.94	Картометрический метод, 2.50	-
811	487961.79	1349983.55	Картометрический метод, 2.50	-
812	487931.68	1349963.19	Картометрический метод, 2.50	-
813	487913.09	1349945.48	Картометрический метод, 2.50	-
814	487905.17	1349937.18	Картометрический метод, 2.50	-
815	487959.34	1349850.56	Картометрический метод, 2.50	-
816	487960.83	1349848.45	Картометрический метод, 2.50	-
817	487968.15	1349855.02	Картометрический метод, 2.50	-
818	487968.34	1349855.18	Картометрический метод, 2.50	-
819	488019.02	1349898.51	Картометрический метод, 2.50	-
820	488019.00	1349898.50	Картометрический метод, 2.50	-

ОПИСАНИЕ МЕСТОПОЛОЖЕНИЯ ГРАНИЦ
поселка Ольшаники МО "Первомайское сельское поселение" Выборгского
района Ленинградской области

(наименование объекта)

Сведения о местоположении границ объекта

3. Сведения о характерных точках части (частей) границы объекта

Обозначение характерных точек границ	Координаты, м		Метод определения координат и средняя квадратическая погрешность положения характерной точки (Мt), м	Описание обозначения точки
	X	Y		
1	2	3	4	5
821	488021.48	1349900.63	Картометрический метод, 2.50	-
822	488021.56	1349900.69	Картометрический метод, 2.50	-
823	488021.31	1349900.98	Картометрический метод, 2.50	-
824	487999.77	1349924.99	Картометрический метод, 2.50	-
825	488018.56	1349949.80	Картометрический метод, 2.50	-
826	488018.56	1349949.80	Картометрический метод, 2.50	-
827	488035.28	1349974.69	Картометрический метод, 2.50	-
828	488043.24	1349977.35	Картометрический метод, 2.50	-
829	488052.98	1349980.90	Картометрический метод, 2.50	-
830	488061.84	1349982.66	Картометрический метод, 2.50	-
831	488071.57	1349979.12	Картометрический метод, 2.50	-
832	488075.90	1349964.81	Картометрический метод, 2.50	-
833	488077.78	1349950.79	Картометрический метод, 2.50	-
834	488067.15	1349927.77	Картометрический метод, 2.50	-
835	488068.03	1349917.15	Картометрический метод, 2.50	-
836	488083.09	1349906.52	Картометрический метод, 2.50	-
837	488098.13	1349898.55	Картометрический метод, 2.50	-
838	488116.53	1349893.09	Картометрический метод, 2.50	-
839	488134.39	1349891.10	Картометрический метод, 2.50	-
840	488144.90	1349881.15	Картометрический метод, 2.50	-
841	488138.55	1349877.00	Картометрический метод, 2.50	-
842	488138.55	1349877.00	Картометрический метод, 2.50	-
843	488138.55	1349876.99	Картометрический метод, 2.50	-
844	488138.17	1349876.84	Картометрический метод, 2.50	-
845	488131.67	1349874.12	Картометрический метод, 2.50	-
846	488131.61	1349851.86	Картометрический метод, 2.50	-
847	488123.76	1349835.48	Картометрический метод, 2.50	-
848	488131.44	1349824.41	Картометрический метод, 2.50	-
849	488138.28	1349814.21	Картометрический метод, 2.50	-
850	488145.25	1349819.97	Картометрический метод, 2.50	-

ОПИСАНИЕ МЕСТОПОЛОЖЕНИЯ ГРАНИЦ
поселка Ольшаники МО "Первомайское сельское поселение" Выборгского
района Ленинградской области

(наименование объекта)

Сведения о местоположении границ объекта

3. Сведения о характерных точках части (частей) границы объекта

Обозначение характерных точек границ	Координаты, м		Метод определения координат и средняя квадратическая погрешность положения характерной точки (Мп), м	Описание обозначения точки
	Х	У		
1	2	3	4	5
851	488163.96	1349793.34	Картометрический метод, 2.50	-
852	488158.86	1349788.41	Картометрический метод, 2.50	-
853	488160.28	1349772.30	Картометрический метод, 2.50	-
854	488154.33	1349762.85	Картометрический метод, 2.50	-
855	488132.67	1349759.85	Картометрический метод, 2.50	-
856	488096.94	1349758.95	Картометрический метод, 2.50	-
857	488080.11	1349754.96	Картометрический метод, 2.50	-
858	488072.05	1349749.05	Картометрический метод, 2.50	-
859	488064.78	1349739.21	Картометрический метод, 2.50	-
860	488056.69	1349731.98	Картометрический метод, 2.50	-
861	488049.60	1349729.55	Картометрический метод, 2.50	-
862	488038.14	1349729.82	Картометрический метод, 2.50	-
863	488025.42	1349732.28	Картометрический метод, 2.50	-
864	488020.14	1349735.71	Картометрический метод, 2.50	-
865	488014.99	1349739.06	Картометрический метод, 2.50	-
866	488001.87	1349743.29	Картометрический метод, 2.50	-
867	487999.00	1349743.18	Картометрический метод, 2.50	-
868	487994.82	1349743.02	Картометрический метод, 2.50	-
869	488006.48	1349717.01	Картометрический метод, 2.50	-
870	488014.62	1349692.77	Картометрический метод, 2.50	-
871	488027.31	1349672.52	Картометрический метод, 2.50	-
872	488080.47	1349627.13	Картометрический метод, 2.50	-
873	488103.51	1349605.98	Картометрический метод, 2.50	-
874	488120.99	1349582.52	Картометрический метод, 2.50	-
875	488155.63	1349529.12	Картометрический метод, 2.50	-
876	488153.19	1349523.75	Картометрический метод, 2.50	-
877	488151.43	1349519.85	Картометрический метод, 2.50	-
878	488150.87	1349519.58	Картометрический метод, 2.50	-
879	488146.91	1349518.66	Картометрический метод, 2.50	-
880	488132.79	1349515.35	Картометрический метод, 2.50	-

ОПИСАНИЕ МЕСТОПОЛОЖЕНИЯ ГРАНИЦ
поселка Ольшаники МО "Первомайское сельское поселение" Выборгского
района Ленинградской области

(наименование объекта)

Сведения о местоположении границ объекта

3. Сведения о характерных точках части (частей) границы объекта

Обозначение характерных точек границ	Координаты, м		Метод определения координат и средняя квадратическая погрешность положения характерной точки (M _t), м	Описание обозначения точки
	X	Y		
1	2	3	4	5
881	488120.07	1349518.02	Картометрический метод, 2.50	-
882	488098.11	1349535.93	Картометрический метод, 2.50	-
883	488070.58	1349555.52	Картометрический метод, 2.50	-
884	488017.27	1349600.22	Картометрический метод, 2.50	-
885	487991.43	1349623.71	Картометрический метод, 2.50	-
886	487977.97	1349628.78	Картометрический метод, 2.50	-
887	487967.79	1349637.69	Картометрический метод, 2.50	-
888	487960.44	1349667.09	Картометрический метод, 2.50	-
889	487956.63	1349675.07	Картометрический метод, 2.50	-
890	487946.31	1349678.46	Картометрический метод, 2.50	-
891	487927.75	1349669.43	Картометрический метод, 2.50	-
892	487917.39	1349669.67	Картометрический метод, 2.50	-
893	487911.69	1349664.27	Картометрический метод, 2.50	-
894	487905.30	1349663.64	Картометрический метод, 2.50	-
895	487898.89	1349658.81	Картометрический метод, 2.50	-
896	487888.57	1349657.25	Картометрический метод, 2.50	-
897	487880.80	1349662.50	Картометрический метод, 2.50	-
898	487869.60	1349674.08	Картометрический метод, 2.50	-
899	487864.14	1349686.41	Картометрический метод, 2.50	-
900	487862.07	1349692.11	Картометрический метод, 2.50	-
901	487865.76	1349700.30	Картометрический метод, 2.50	-
902	487882.44	1349717.76	Картометрический метод, 2.50	-
903	487892.50	1349735.01	Картометрический метод, 2.50	-
904	487927.62	1349770.74	Картометрический метод, 2.50	-
905	487927.17	1349778.06	Картометрический метод, 2.50	-
906	487924.83	1349784.74	Картометрический метод, 2.50	-
907	487883.32	1349850.84	Картометрический метод, 2.50	-
908	487851.13	1349890.72	Картометрический метод, 2.50	-
909	487821.91	1349915.00	Картометрический метод, 2.50	-
910	487799.37	1349936.36	Картометрический метод, 2.50	-

**ОПИСАНИЕ МЕСТОПОЛОЖЕНИЯ ГРАНИЦ
поселка Ольшаники МО "Первомайское сельское поселение" Выборгского
района Ленинградской области**

(наименование объекта)

Сведения о местоположении границ объекта

3. Сведения о характерных точках части (частей) границы объекта

Обозначение характерных точек границ	Координаты, м		Метод определения координат и средняя квадратическая погрешность положения характерной точки (Мт), м	Описание обозначения точки
	X	Y		
1	2	3	4	5
911	487779.61	1349955.08	Картометрический метод, 2.50	-
912	487761.26	1349975.00	Картометрический метод, 2.50	-
913	487749.57	1350002.96	Картометрический метод, 2.50	-
914	487763.16	1349981.10	Картометрический метод, 2.50	-
915	487780.61	1349994.54	Картометрический метод, 2.50	-
916	487761.73	1350019.46	Картометрический метод, 2.50	-
917	487748.94	1350004.47	Картометрический метод, 2.50	-
918	487748.67	1350005.12	Картометрический метод, 2.50	-
919	487743.66	1350018.20	Картометрический метод, 2.50	-
920	487741.44	1350049.13	Картометрический метод, 2.50	-
921	487751.29	1350062.98	Картометрический метод, 2.50	-
922	487768.18	1350075.35	Картометрический метод, 2.50	-
923	487742.50	1350096.90	Картометрический метод, 2.50	-
790	487764.74	1350128.52	Картометрический метод, 2.50	-
Часть 4				
924	486899.17	1351497.89	Картометрический метод, 2.50	-
925	486985.95	1351489.42	Картометрический метод, 2.50	-
926	487030.42	1351478.13	Картометрический метод, 2.50	-
927	487040.86	1351454.29	Картометрический метод, 2.50	-
928	487054.95	1351377.88	Картометрический метод, 2.50	-
929	487064.20	1351331.50	Картометрический метод, 2.50	-
930	487069.15	1351306.71	Картометрический метод, 2.50	-
931	487057.72	1351299.07	Картометрический метод, 2.50	-
932	487029.21	1351284.18	Картометрический метод, 2.50	-
933	486931.93	1351196.74	Картометрический метод, 2.50	-
934	486925.33	1351195.47	Картометрический метод, 2.50	-
935	486898.87	1351167.02	Картометрический метод, 2.50	-
936	486869.53	1351186.74	Картометрический метод, 2.50	-
937	486818.73	1351201.55	Картометрический метод, 2.50	-
938	486776.40	1351241.77	Картометрический метод, 2.50	-

ОПИСАНИЕ МЕСТОПОЛОЖЕНИЯ ГРАНИЦ
поселка Ольшаники МО "Первомайское сельское поселение" Выборгского
района Ленинградской области

(наименование объекта)

Сведения о местоположении границ объекта

3. Сведения о характерных точках части (частей) границы объекта

Обозначение характерных точек границ	Координаты, м		Метод определения координат и средняя квадратическая погрешность положения характерной точки (Мт), м	Описание обозначения точки
	X	Y		
1	2	3	4	5
939	486748.88	1351301.04	Картометрический метод, 2.50	-
940	486791.21	1351360.30	Картометрический метод, 2.50	-
941	486839.90	1351444.97	Картометрический метод, 2.50	-
924	486899.17	1351497.89	Картометрический метод, 2.50	-
Часть 5				
942	488533.81	1351005.27	Картометрический метод, 2.50	-
943	488543.52	1351003.32	Картометрический метод, 2.50	-
944	488548.63	1350994.89	Картометрический метод, 2.50	-
945	488552.37	1350983.43	Картометрический метод, 2.50	-
946	488565.21	1350945.03	Картометрический метод, 2.50	-
947	488598.20	1350906.67	Картометрический метод, 2.50	-
948	488598.20	1350906.66	Картометрический метод, 2.50	-
949	488591.47	1350888.34	Картометрический метод, 2.50	-
950	488620.86	1350803.18	Картометрический метод, 2.50	-
951	488638.40	1350773.48	Картометрический метод, 2.50	-
952	488614.59	1350762.15	Картометрический метод, 2.50	-
953	488590.99	1350755.64	Картометрический метод, 2.50	-
954	488559.88	1350750.15	Картометрический метод, 2.50	-
955	488547.34	1350748.49	Картометрический метод, 2.50	-
956	488528.68	1350749.88	Картометрический метод, 2.50	-
957	488502.80	1350756.05	Картометрический метод, 2.50	-
958	488487.65	1350765.46	Картометрический метод, 2.50	-
959	488477.43	1350773.71	Картометрический метод, 2.50	-
960	488473.74	1350781.67	Картометрический метод, 2.50	-
961	488474.31	1350794.10	Картометрический метод, 2.50	-
962	488475.82	1350806.80	Картометрический метод, 2.50	-
963	488468.57	1350818.66	Картометрический метод, 2.50	-
964	488457.61	1350831.00	Картометрический метод, 2.50	-
965	488448.92	1350831.13	Картометрический метод, 2.50	-
966	488444.38	1350829.32	Картометрический метод, 2.50	-

ОПИСАНИЕ МЕСТОПОЛОЖЕНИЯ ГРАНИЦ
поселка Ольшаники МО "Первомайское сельское поселение" Выборгского
района Ленинградской области

(наименование объекта)

Сведения о местоположении границ объекта

3. Сведения о характерных точках части (частей) границы объекта

Обозначение характерных точек границ	Координаты, м		Метод определения координат и средняя квадратическая погрешность положения характерной точки (Mt), м	Описание обозначения точки
	X	Y		
1	2	3	4	5
967	488439.44	1350827.34	Картометрический метод, 2.50	-
968	488433.22	1350822.87	Картометрический метод, 2.50	-
969	488427.76	1350818.94	Картометрический метод, 2.50	-
970	488418.67	1350812.78	Картометрический метод, 2.50	-
971	488411.10	1350810.02	Картометрический метод, 2.50	-
972	488406.60	1350810.29	Картометрический метод, 2.50	-
973	488358.12	1350813.17	Картометрический метод, 2.50	-
974	488362.24	1350803.57	Картометрический метод, 2.50	-
975	488363.06	1350801.66	Картометрический метод, 2.50	-
976	488364.44	1350791.17	Картометрический метод, 2.50	-
977	488364.16	1350784.98	Картометрический метод, 2.50	-
978	488353.95	1350773.40	Картометрический метод, 2.50	-
979	488340.21	1350775.18	Картометрический метод, 2.50	-
980	488322.26	1350777.51	Картометрический метод, 2.50	-
981	488283.74	1350794.91	Картометрический метод, 2.50	-
982	488271.71	1350797.67	Картометрический метод, 2.50	-
983	488261.68	1350807.70	Картометрический метод, 2.50	-
984	488253.74	1350840.78	Картометрический метод, 2.50	-
985	488253.74	1350859.30	Картометрический метод, 2.50	-
986	488277.68	1350862.18	Картометрический метод, 2.50	-
987	488340.99	1350893.12	Картометрический метод, 2.50	-
988	488400.59	1350932.06	Картометрический метод, 2.50	-
989	488455.43	1350946.85	Картометрический метод, 2.50	-
990	488465.38	1350950.16	Картометрический метод, 2.50	-
991	488476.67	1350963.48	Картометрический метод, 2.50	-
992	488484.87	1350973.38	Картометрический метод, 2.50	-
993	488510.58	1350995.67	Картометрический метод, 2.50	-
994	488524.93	1351003.71	Картометрический метод, 2.50	-
942	488533.81	1351005.27	Картометрический метод, 2.50	-
Часть 6				

ОПИСАНИЕ МЕСТОПОЛОЖЕНИЯ ГРАНИЦ
поселка Ольшаники МО "Первомайское сельское поселение" Выборгского
района Ленинградской области

(наименование объекта)

Сведения о местоположении границ объекта

3. Сведения о характерных точках части (частей) границы объекта

Обозначение характерных точек границ	Координаты, м		Метод определения координат и средняя квадратическая погрешность положения характерной точки (Mt), м	Описание обозначения точки
	X	Y		
1	2	3	4	5
995	487419.42	1351523.93	Картометрический метод, 2.50	-
996	487422.82	1351522.85	Картометрический метод, 2.50	-
997	487427.57	1351518.62	Картометрический метод, 2.50	-
998	487428.56	1351511.44	Картометрический метод, 2.50	-
999	487434.01	1351502.37	Картометрический метод, 2.50	-
1000	487446.64	1351489.33	Картометрический метод, 2.50	-
1001	487464.93	1351474.62	Картометрический метод, 2.50	-
1002	487491.51	1351457.63	Картометрический метод, 2.50	-
1003	487498.91	1351453.44	Картометрический метод, 2.50	-
1004	487518.95	1351447.84	Картометрический метод, 2.50	-
1005	487538.33	1351440.33	Картометрический метод, 2.50	-
1006	487569.70	1351429.29	Картометрический метод, 2.50	-
1007	487588.74	1351420.59	Картометрический метод, 2.50	-
1008	487601.81	1351415.49	Картометрический метод, 2.50	-
1009	487605.29	1351410.46	Картометрический метод, 2.50	-
1010	487606.95	1351399.91	Картометрический метод, 2.50	-
1011	487521.72	1351398.04	Картометрический метод, 2.50	-
1012	487407.71	1351391.17	Картометрический метод, 2.50	-
1013	487395.04	1351390.76	Картометрический метод, 2.50	-
1014	487385.54	1351412.28	Картометрический метод, 2.50	-
1015	487380.49	1351426.89	Картометрический метод, 2.50	-
1016	487376.42	1351444.74	Картометрический метод, 2.50	-
1017	487374.93	1351467.32	Картометрический метод, 2.50	-
1018	487375.79	1351480.68	Картометрический метод, 2.50	-
1019	487380.45	1351492.58	Картометрический метод, 2.50	-
1020	487383.42	1351510.01	Картометрический метод, 2.50	-
1021	487387.24	1351518.73	Картометрический метод, 2.50	-
1022	487387.24	1351518.73	Картометрический метод, 2.50	-
1023	487387.97	1351520.40	Картометрический метод, 2.50	-
995	487419.42	1351523.93	Картометрический метод, 2.50	-

ОПИСАНИЕ МЕСТОПОЛОЖЕНИЯ ГРАНИЦ
поселка Ольшаники МО "Первомайское сельское поселение" Выборгского
района Ленинградской области

(наименование объекта)

Сведения о местоположении границ объекта

3. Сведения о характерных точках части (частей) границы объекта

Обозначение характерных точек границ	Координаты, м		Метод определения координат и средняя квадратическая погрешность положения характерной точки (M _t), м	Описание обозначения точки
	X	Y		
1	2	3	4	5
Часть 7				
1024	488053.10	1351496.66	Картометрический метод, 2.50	-
1025	488066.95	1351488.19	Картометрический метод, 2.50	-
1026	488086.79	1351468.35	Картометрический метод, 2.50	-
1027	488116.95	1351447.71	Картометрический метод, 2.50	-
1028	488123.37	1351441.94	Картометрический метод, 2.50	-
1029	488113.60	1351434.42	Картометрический метод, 2.50	-
1030	488105.09	1351431.62	Картометрический метод, 2.50	-
1031	488090.78	1351426.80	Картометрический метод, 2.50	-
1032	488075.28	1351425.51	Картометрический метод, 2.50	-
1033	488069.02	1351423.94	Картометрический метод, 2.50	-
1034	488054.77	1351419.98	Картометрический метод, 2.50	-
1035	488045.48	1351415.17	Картометрический метод, 2.50	-
1036	488026.78	1351413.69	Картометрический метод, 2.50	-
1037	487983.62	1351413.08	Картометрический метод, 2.50	-
1038	487912.89	1351406.61	Картометрический метод, 2.50	-
1039	487898.20	1351405.45	Картометрический метод, 2.50	-
1040	487898.12	1351406.38	Картометрический метод, 2.50	-
1041	487896.27	1351406.29	Картометрический метод, 2.50	-
1042	487888.32	1351438.09	Картометрический метод, 2.50	-
1043	487976.28	1351466.12	Картометрический метод, 2.50	-
1044	488026.32	1351481.22	Картометрический метод, 2.50	-
1024	488053.10	1351496.66	Картометрический метод, 2.50	-
Часть 8				
1045	488825.15	1350818.91	Картометрический метод, 2.50	-
1046	488862.39	1350806.98	Картометрический метод, 2.50	-
1047	488882.64	1350800.42	Картометрический метод, 2.50	-
1048	488878.19	1350793.04	Картометрический метод, 2.50	-
1049	488877.53	1350793.33	Картометрический метод, 2.50	-
1050	488845.71	1350740.58	Картометрический метод, 2.50	-

ОПИСАНИЕ МЕСТОПОЛОЖЕНИЯ ГРАНИЦ
поселка Ольшаники МО "Первомайское сельское поселение" Выборгского
района Ленинградской области

(наименование объекта)

Сведения о местоположении границ объекта

3. Сведения о характерных точках части (частей) границы объекта

Обозначение характерных точек границ	Координаты, м		Метод определения координат и средняя квадратическая погрешность положения характерной точки (M _t), м	Описание обозначения точки
	X	Y		
1	2	3	4	5
1051	488845.68	1350740.58	Картометрический метод, 2.50	-
1052	488837.37	1350726.82	Картометрический метод, 2.50	-
1053	488796.54	1350738.41	Картометрический метод, 2.50	-
1054	488796.54	1350738.40	Картометрический метод, 2.50	-
1055	488796.50	1350738.41	Картометрический метод, 2.50	-
1056	488785.37	1350708.98	Картометрический метод, 2.50	-
1057	488719.47	1350665.59	Картометрический метод, 2.50	-
1058	488705.23	1350690.07	Картометрический метод, 2.50	-
1059	488705.23	1350690.08	Картометрический метод, 2.50	-
1060	488803.86	1350818.12	Картометрический метод, 2.50	-
1061	488803.87	1350818.12	Картометрический метод, 2.50	-
1045	488825.15	1350818.91	Картометрический метод, 2.50	-
Часть 9				
1062	488965.15	1350527.90	Картометрический метод, 2.50	-
1063	489013.96	1350520.90	Картометрический метод, 2.50	-
1064	489075.28	1350503.17	Картометрический метод, 2.50	-
1065	489075.77	1350504.55	Картометрический метод, 2.50	-
1066	489078.00	1350503.96	Картометрический метод, 2.50	-
1067	489125.21	1350491.47	Картометрический метод, 2.50	-
1068	489123.24	1350489.31	Картометрический метод, 2.50	-
1069	489129.14	1350487.60	Картометрический метод, 2.50	-
1070	489100.19	1350455.08	Картометрический метод, 2.50	-
1071	489064.67	1350455.22	Картометрический метод, 2.50	-
1072	488962.12	1350475.37	Картометрический метод, 2.50	-
1073	488959.54	1350476.45	Картометрический метод, 2.50	-
1074	488924.26	1350525.52	Картометрический метод, 2.50	-
1062	488965.15	1350527.90	Картометрический метод, 2.50	-
Часть 10				
1075	486772.55	1350635.32	Картометрический метод, 2.50	-
1076	486779.65	1350630.82	Картометрический метод, 2.50	-

ОПИСАНИЕ МЕСТОПОЛОЖЕНИЯ ГРАНИЦ
поселка Ольшаники МО "Первомайское сельское поселение" Выборгского
района Ленинградской области

(наименование объекта)

Сведения о местоположении границ объекта

3. Сведения о характерных точках части (частей) границы объекта

Обозначение характерных точек границ	Координаты, м		Метод определения координат и средняя квадратическая погрешность положения характерной точки (Mt), м	Описание обозначения точки
	X	Y		
1	2	3	4	5
1077	486785.59	1350631.99	Картометрический метод, 2.50	-
1078	486796.35	1350633.06	Картометрический метод, 2.50	-
1079	486806.14	1350628.27	Картометрический метод, 2.50	-
1080	486818.90	1350619.95	Картометрический метод, 2.50	-
1081	486831.42	1350602.37	Картометрический метод, 2.50	-
1082	486824.71	1350588.42	Картометрический метод, 2.50	-
1083	486824.70	1350576.67	Картометрический метод, 2.50	-
1084	486823.93	1350566.64	Картометрический метод, 2.50	-
1085	486823.25	1350557.74	Картометрический метод, 2.50	-
1086	486824.43	1350550.94	Картометрический метод, 2.50	-
1087	486822.06	1350541.83	Картометрический метод, 2.50	-
1088	486823.35	1350529.42	Картометрический метод, 2.50	-
1089	486824.76	1350523.50	Картометрический метод, 2.50	-
1090	486817.11	1350527.37	Картометрический метод, 2.50	-
1091	486723.66	1350574.64	Картометрический метод, 2.50	-
1092	486729.48	1350579.95	Картометрический метод, 2.50	-
1093	486739.88	1350586.49	Картометрический метод, 2.50	-
1094	486750.73	1350592.34	Картометрический метод, 2.50	-
1095	486760.57	1350602.16	Картометрический метод, 2.50	-
1096	486769.63	1350616.13	Картометрический метод, 2.50	-
1075	486772.55	1350635.32	Картометрический метод, 2.50	-
Часть 11				
1097	487914.15	1351306.56	Картометрический метод, 2.50	-
1098	487941.93	1351297.88	Картометрический метод, 2.50	-
1099	487929.49	1351280.60	Картометрический метод, 2.50	-
1100	487904.95	1351287.15	Картометрический метод, 2.50	-
1101	487906.40	1351298.39	Картометрический метод, 2.50	-
1097	487914.15	1351306.56	Картометрический метод, 2.50	-

ОПИСАНИЕ МЕСТОПОЛОЖЕНИЯ ГРАНИЦ**поселка Ольшаники МО "Первомайское сельское поселение" Выборгского
района Ленинградской области**

(наименование объекта)

Сведения о местоположении измененных (уточненных) границ объекта

1. Система координат -

2. Сведения о характерных точках границ объекта

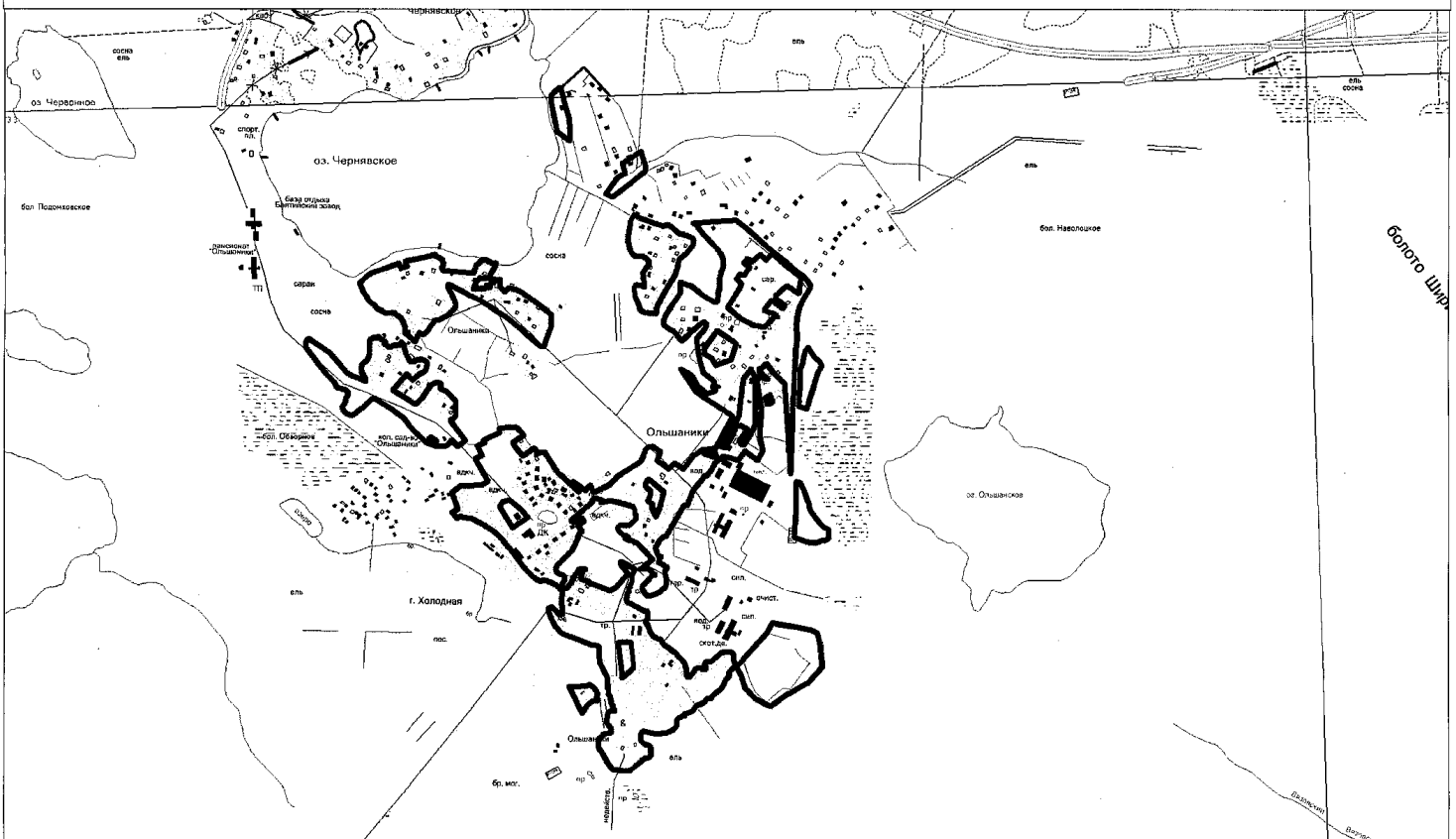
Обозначение характерных точек границ	Существующие координаты, м		Измененные (уточненные) координаты, м		Метод определения координат и средняя квадратическая погрешность положения характерной точки (Mt), м	Описание обозначения точки
	X	Y	X	Y		
1	2	3	4	5	6	7
-	-	-	-	-	-	-

3. Сведения о характерных точках части (частей) границы объекта

Обозначение характерных точек границ	Существующие координаты, м		Измененные (уточненные) координаты, м		Метод определения координат и средняя квадратическая погрешность положения характерной точки (Mt), м	Описание обозначения точки
	X	Y	X	Y		
1	2	3	4	5	6	7
-	-	-	-	-	-	-

**ОПИСАНИЕ МЕСТОПОЛОЖЕНИЯ ГРАНИЦ
поселка Ольшаники МО "Первомайское сельское поселение" Выборгского района Ленинградской области**

План границ объекта



ФОРМА
текстового описания местоположения границ
населенных пунктов, территориальных зон

Прохождение границы		Описание прохождения границы
от точки	до точки	
1	2	3
1	2	-
2	3	-
3	4	-
4	5	-
5	6	-
6	7	-
7	8	-
8	9	-
9	10	-
10	11	-
11	12	-
12	13	-
13	14	-
14	15	-
15	16	-
16	17	-
17	18	-
18	19	-
19	20	-
20	21	-
21	22	-
22	23	-
23	24	-
24	25	-
25	26	-
26	27	-
27	28	-
28	29	-
29	30	-
30	31	-
31	32	-
32	33	-
33	34	-
34	35	-
35	36	-
36	37	-

ФОРМА
текстового описания местоположения границ
населенных пунктов, территориальных зон

Прохождение границы		Описание прохождения границы
от точки	до точки	
1	2	3
37	38	-
38	39	-
39	40	-
40	41	-
41	42	-
42	43	-
43	44	-
44	45	-
45	46	-
46	47	-
47	48	-
48	49	-
49	50	-
50	51	-
51	52	-
52	53	-
53	54	-
54	55	-
55	56	-
56	57	-
57	58	-
58	59	-
59	60	-
60	61	-
61	62	-
62	63	-
63	64	-
64	65	-
65	66	-
66	67	-
67	68	-
68	69	-
69	70	-
70	71	-
71	72	-
72	73	-

ФОРМА
текстового описания местоположения границ
населенных пунктов, территориальных зон

Прохождение границы		Описание прохождения границы
от точки	до точки	
1	2	3
73	74	-
74	75	-
75	76	-
76	77	-
77	78	-
78	79	-
79	80	-
80	81	-
81	82	-
82	83	-
83	84	-
84	85	-
85	86	-
86	87	-
87	88	-
88	89	-
89	90	-
90	91	-
91	92	-
92	93	-
93	94	-
94	95	-
95	96	-
96	97	-
97	98	-
98	99	-
99	100	-
100	101	-
101	102	-
102	103	-
103	104	-
104	105	-
105	106	-
106	107	-
107	108	-
108	109	-

ФОРМА
текстового описания местоположения границ
населенных пунктов, территориальных зон

Прохождение границы		Описание прохождения границы
от точки	до точки	
1	2	3
109	110	-
110	111	-
111	112	-
112	113	-
113	114	-
114	115	-
115	116	-
116	117	-
117	118	-
118	119	-
119	120	-
120	121	-
121	122	-
122	123	-
123	124	-
124	125	-
125	126	-
126	127	-
127	128	-
128	129	-
129	130	-
130	131	-
131	132	-
132	133	-
133	134	-
134	135	-
135	136	-
136	137	-
137	138	-
138	139	-
139	140	-
140	141	-
141	142	-
142	143	-
143	144	-
144	145	-

ФОРМА
текстового описания местоположения границ
населенных пунктов, территориальных зон

Прохождение границы		Описание прохождения границы
от точки	до точки	
1	2	3
145	146	-
146	147	-
147	148	-
148	149	-
149	150	-
150	151	-
151	152	-
152	153	-
153	154	-
154	155	-
155	156	-
156	157	-
157	158	-
158	159	-
159	160	-
160	161	-
161	162	-
162	163	-
163	164	-
164	165	-
165	166	-
166	167	-
167	168	-
168	169	-
169	170	-
170	171	-
171	172	-
172	173	-
173	174	-
174	175	-
175	176	-
176	177	-
177	178	-
178	179	-
179	180	-
180	181	-

ФОРМА
текстового описания местоположения границ
населенных пунктов, территориальных зон

Прохождение границы		Описание прохождения границы
от точки	до точки	
1	2	3
181	182	-
182	183	-
183	184	-
184	185	-
185	186	-
186	187	-
187	188	-
188	189	-
189	190	-
190	191	-
191	192	-
192	193	-
193	194	-
194	195	-
195	196	-
196	197	-
197	198	-
198	199	-
199	200	-
200	201	-
201	202	-
202	203	-
203	204	-
204	205	-
205	206	-
206	207	-
207	208	-
208	209	-
209	210	-
210	211	-
211	212	-
212	213	-
213	214	-
214	215	-
215	216	-
216	217	-

ФОРМА
текстового описания местоположения границ
населенных пунктов, территориальных зон

Прохождение границы		Описание прохождения границы
от точки	до точки	
1	2	3
217	218	-
218	219	-
219	220	-
220	221	-
221	222	-
222	223	-
223	224	-
224	225	-
225	226	-
226	227	-
227	228	-
228	229	-
229	230	-
230	231	-
231	232	-
232	233	-
233	234	-
234	235	-
235	236	-
236	237	-
237	238	-
238	239	-
239	240	-
240	241	-
241	242	-
242	243	-
243	244	-
244	245	-
245	246	-
246	247	-
247	248	-
248	249	-
249	250	-
250	251	-
251	252	-
252	253	-

ФОРМА
текстового описания местоположения границ
населенных пунктов, территориальных зон

Прохождение границы		Описание прохождения границы
от точки	до точки	
1	2	3
253	254	-
254	255	-
255	256	-
256	257	-
257	258	-
258	259	-
259	260	-
260	261	-
261	262	-
262	263	-
263	264	-
264	265	-
265	266	-
266	267	-
267	268	-
268	269	-
269	270	-
270	271	-
271	272	-
272	273	-
273	274	-
274	275	-
275	276	-
276	277	-
277	278	-
278	279	-
279	280	-
280	281	-
281	282	-
282	283	-
283	284	-
284	285	-
285	286	-
286	287	-
287	288	-
288	289	-

ФОРМА
текстового описания местоположения границ
населенных пунктов, территориальных зон

Прохождение границы		Описание прохождения границы
от точки	до точки	
1	2	3
289	290	-
290	291	-
291	292	-
292	293	-
293	294	-
294	295	-
295	296	-
296	297	-
297	298	-
298	299	-
299	300	-
300	301	-
301	302	-
302	303	-
303	304	-
304	305	-
305	306	-
306	307	-
307	308	-
308	309	-
309	310	-
310	311	-
311	312	-
312	313	-
313	314	-
314	315	-
315	316	-
316	317	-
317	318	-
318	319	-
319	320	-
320	321	-
321	322	-
322	323	-
323	324	-
324	325	-

ФОРМА
текстового описания местоположения границ
населенных пунктов, территориальных зон

Прохождение границы		Описание прохождения границы
от точки	до точки	
1	2	3
325	326	-
326	327	-
327	328	-
328	329	-
329	330	-
330	331	-
331	332	-
332	333	-
333	334	-
334	335	-
335	336	-
336	337	-
337	338	-
338	339	-
339	340	-
340	341	-
341	342	-
342	343	-
343	344	-
344	345	-
345	346	-
346	347	-
347	348	-
348	349	-
349	350	-
350	351	-
351	352	-
352	353	-
353	354	-
354	355	-
355	356	-
356	357	-
357	358	-
358	359	-
359	360	-
360	361	-

ФОРМА
текстового описания местоположения границ
населенных пунктов, территориальных зон

Прохождение границы		Описание прохождения границы
от точки	до точки	
1	2	3
361	362	-
362	363	-
363	364	-
364	365	-
365	366	-
366	367	-
367	368	-
368	369	-
369	370	-
370	371	-
371	372	-
372	373	-
373	374	-
374	375	-
375	376	-
376	377	-
377	378	-
378	379	-
379	380	-
380	381	-
381	382	-
382	383	-
383	384	-
384	385	-
385	386	-
386	387	-
387	388	-
388	389	-
389	390	-
390	391	-
391	392	-
392	393	-
393	394	-
394	395	-
395	396	-
396	397	-

ФОРМА
текстового описания местоположения границ
населенных пунктов, территориальных зон

Прохождение границы		Описание прохождения границы
от точки	до точки	
1	2	3
397	398	-
398	399	-
399	400	-
400	401	-
401	402	-
402	403	-
403	404	-
404	405	-
405	406	-
406	407	-
407	408	-
408	409	-
409	410	-
410	411	-
411	412	-
412	413	-
413	414	-
414	415	-
415	416	-
416	417	-
417	418	-
418	419	-
419	420	-
420	421	-
421	422	-
422	423	-
423	424	-
424	425	-
425	426	-
426	427	-
427	428	-
428	429	-
429	430	-
430	431	-
431	432	-
432	433	-

ФОРМА
текстового описания местоположения границ
населенных пунктов, территориальных зон

Прохождение границы		Описание прохождения границы
от точки	до точки	
1	2	3
433	434	-
434	435	-
435	436	-
436	437	-
437	438	-
438	439	-
439	440	-
440	441	-
441	442	-
442	443	-
443	444	-
444	445	-
445	446	-
446	447	-
447	448	-
448	449	-
449	450	-
450	451	-
451	452	-
452	453	-
453	454	-
454	455	-
455	456	-
456	457	-
457	458	-
458	459	-
459	460	-
460	461	-
461	462	-
462	463	-
463	464	-
464	465	-
465	466	-
466	467	-
467	468	-
468	469	-

ФОРМА
текстового описания местоположения границ
населенных пунктов, территориальных зон

Прохождение границы		Описание прохождения границы
от точки	до точки	
1	2	3
469	470	-
470	471	-
471	472	-
472	473	-
473	474	-
474	475	-
475	476	-
476	477	-
477	478	-
478	479	-
479	480	-
480	481	-
481	482	-
482	483	-
483	484	-
484	485	-
485	486	-
486	487	-
487	488	-
488	489	-
489	490	-
490	491	-
491	492	-
492	493	-
493	494	-
494	495	-
495	496	-
496	497	-
497	498	-
498	499	-
499	500	-
500	501	-
501	502	-
502	503	-
503	504	-
504	505	-

ФОРМА
текстового описания местоположения границ
населенных пунктов, территориальных зон

Прохождение границы		Описание прохождения границы
от точки	до точки	
1	2	3
505	506	-
506	507	-
507	508	-
508	509	-
509	510	-
510	511	-
511	512	-
512	513	-
513	514	-
514	515	-
515	516	-
516	517	-
517	518	-
518	519	-
519	520	-
520	521	-
521	522	-
522	523	-
523	524	-
524	525	-
525	526	-
526	527	-
527	528	-
528	529	-
529	530	-
530	531	-
531	532	-
532	533	-
533	534	-
534	535	-
535	536	-
536	537	-
537	538	-
538	539	-
539	540	-
540	541	-

ФОРМА
текстового описания местоположения границ
населенных пунктов, территориальных зон

Прохождение границы		Описание прохождения границы
от точки	до точки	
1	2	3
541	542	-
542	543	-
543	544	-
544	545	-
545	546	-
546	547	-
547	548	-
548	549	-
549	550	-
550	551	-
551	552	-
552	553	-
553	554	-
554	555	-
555	556	-
556	557	-
557	558	-
558	559	-
559	560	-
560	561	-
561	562	-
562	563	-
563	564	-
564	565	-
565	1	-
566	567	-
567	568	-
568	569	-
569	570	-
570	571	-
571	572	-
572	573	-
573	574	-
574	575	-
575	576	-
576	577	-

ФОРМА
текстового описания местоположения границ
населенных пунктов, территориальных зон

Прохождение границы		Описание прохождения границы
от точки	до точки	
1	2	3
577	578	-
578	579	-
579	580	-
580	581	-
581	582	-
582	583	-
583	584	-
584	585	-
585	586	-
586	587	-
587	588	-
588	589	-
589	590	-
590	591	-
591	592	-
592	593	-
593	594	-
594	595	-
595	596	-
596	597	-
597	598	-
598	599	-
599	600	-
600	601	-
601	602	-
602	603	-
603	566	-
604	605	-
605	606	-
606	607	-
607	608	-
608	609	-
609	610	-
610	611	-
611	612	-
612	613	-

ФОРМА
текстового описания местоположения границ
населенных пунктов, территориальных зон

Прохождение границы		Описание прохождения границы
от точки	до точки	
1	2	3
613	614	-
614	615	-
615	616	-
616	617	-
617	618	-
618	619	-
619	620	-
620	621	-
621	622	-
622	623	-
623	604	-
624	625	-
625	626	-
626	627	-
627	628	-
628	629	-
629	630	-
630	631	-
631	632	-
632	624	-
633	634	-
634	635	-
635	636	-
636	637	-
637	638	-
638	633	-
639	640	-
640	641	-
641	642	-
642	643	-
643	639	-
644	645	-
645	646	-
646	647	-
647	648	-
648	649	-

ФОРМА
текстового описания местоположения границ
населенных пунктов, территориальных зон

Прохождение границы		Описание прохождения границы
от точки	до точки	
1	2	3
649	650	-
650	651	-
651	652	-
652	653	-
653	654	-
654	655	-
655	656	-
656	644	-
657	658	-
658	659	-
659	657	-
660	661	-
661	662	-
662	663	-
663	664	-
664	665	-
665	666	-
666	667	-
667	668	-
668	669	-
669	670	-
670	671	-
671	672	-
672	673	-
673	674	-
674	675	-
675	676	-
676	677	-
677	678	-
678	679	-
679	680	-
680	681	-
681	682	-
682	683	-
683	684	-
684	685	-

ФОРМА
текстового описания местоположения границ
населенных пунктов, территориальных зон

Прохождение границы		Описание прохождения границы
от точки	до точки	
1	2	3
685	686	-
686	687	-
687	688	-
688	689	-
689	690	-
690	691	-
691	692	-
692	693	-
693	694	-
694	695	-
695	696	-
696	697	-
697	698	-
698	699	-
699	700	-
700	701	-
701	702	-
702	703	-
703	704	-
704	705	-
705	706	-
706	707	-
707	708	-
708	709	-
709	710	-
710	711	-
711	712	-
712	713	-
713	714	-
714	715	-
715	716	-
716	717	-
717	718	-
718	719	-
719	720	-
720	721	-

ФОРМА
текстового описания местоположения границ
населенных пунктов, территориальных зон

Прохождение границы		Описание прохождения границы
от точки	до точки	
1	2	3
721	722	-
722	723	-
723	724	-
724	725	-
725	726	-
726	727	-
727	728	-
728	729	-
729	730	-
730	731	-
731	732	-
732	733	-
733	734	-
734	735	-
735	736	-
736	737	-
737	738	-
738	739	-
739	740	-
740	741	-
741	742	-
742	743	-
743	744	-
744	745	-
745	746	-
746	747	-
747	748	-
748	749	-
749	750	-
750	751	-
751	752	-
752	753	-
753	754	-
754	755	-
755	756	-
756	757	-

ФОРМА
текстового описания местоположения границ
населенных пунктов, территориальных зон

Прохождение границы		Описание прохождения границы
от точки	до точки	
1	2	3
757	758	-
758	759	-
759	760	-
760	761	-
761	762	-
762	763	-
763	764	-
764	765	-
765	766	-
766	767	-
767	768	-
768	769	-
769	770	-
770	771	-
771	772	-
772	773	-
773	774	-
774	775	-
775	776	-
776	777	-
777	778	-
778	779	-
779	780	-
780	781	-
781	782	-
782	783	-
783	784	-
784	785	-
785	786	-
786	787	-
787	788	-
788	789	-
789	660	-
790	791	-
791	792	-
792	793	-

ФОРМА
текстового описания местоположения границ
населенных пунктов, территориальных зон

Прохождение границы		Описание прохождения границы
от точки	до точки	
1	2	3
793	794	-
794	795	-
795	796	-
796	797	-
797	798	-
798	799	-
799	800	-
800	801	-
801	802	-
802	803	-
803	804	-
804	805	-
805	806	-
806	807	-
807	808	-
808	809	-
809	810	-
810	811	-
811	812	-
812	813	-
813	814	-
814	815	-
815	816	-
816	817	-
817	818	-
818	819	-
819	820	-
820	821	-
821	822	-
822	823	-
823	824	-
824	825	-
825	826	-
826	827	-
827	828	-
828	829	-

ФОРМА
текстового описания местоположения границ
населенных пунктов, территориальных зон

Прохождение границы		Описание прохождения границы
от точки	до точки	
1	2	3
829	830	-
830	831	-
831	832	-
832	833	-
833	834	-
834	835	-
835	836	-
836	837	-
837	838	-
838	839	-
839	840	-
840	841	-
841	842	-
842	843	-
843	844	-
844	845	-
845	846	-
846	847	-
847	848	-
848	849	-
849	850	-
850	851	-
851	852	-
852	853	-
853	854	-
854	855	-
855	856	-
856	857	-
857	858	-
858	859	-
859	860	-
860	861	-
861	862	-
862	863	-
863	864	-
864	865	-

ФОРМА
текстового описания местоположения границ
населенных пунктов, территориальных зон

Прохождение границы		Описание прохождения границы
от точки	до точки	
1	2	3
865	866	-
866	867	-
867	868	-
868	869	-
869	870	-
870	871	-
871	872	-
872	873	-
873	874	-
874	875	-
875	876	-
876	877	-
877	878	-
878	879	-
879	880	-
880	881	-
881	882	-
882	883	-
883	884	-
884	885	-
885	886	-
886	887	-
887	888	-
888	889	-
889	890	-
890	891	-
891	892	-
892	893	-
893	894	-
894	895	-
895	896	-
896	897	-
897	898	-
898	899	-
899	900	-
900	901	-

ФОРМА
текстового описания местоположения границ
населенных пунктов, территориальных зон

Прохождение границы		Описание прохождения границы
от точки	до точки	
1	2	3
901	902	-
902	903	-
903	904	-
904	905	-
905	906	-
906	907	-
907	908	-
908	909	-
909	910	-
910	911	-
911	912	-
912	913	-
913	914	-
914	915	-
915	916	-
916	917	-
917	918	-
918	919	-
919	920	-
920	921	-
921	922	-
922	923	-
923	790	-
924	925	-
925	926	-
926	927	-
927	928	-
928	929	-
929	930	-
930	931	-
931	932	-
932	933	-
933	934	-
934	935	-
935	936	-
936	937	-

ФОРМА
текстового описания местоположения границ
населенных пунктов, территориальных зон

Прохождение границы		Описание прохождения границы
от точки	до точки	
1	2	3
937	938	-
938	939	-
939	940	-
940	941	-
941	924	-
942	943	-
943	944	-
944	945	-
945	946	-
946	947	-
947	948	-
948	949	-
949	950	-
950	951	-
951	952	-
952	953	-
953	954	-
954	955	-
955	956	-
956	957	-
957	958	-
958	959	-
959	960	-
960	961	-
961	962	-
962	963	-
963	964	-
964	965	-
965	966	-
966	967	-
967	968	-
968	969	-
969	970	-
970	971	-
971	972	-
972	973	-

ФОРМА
текстового описания местоположения границ
населенных пунктов, территориальных зон

Прохождение границы		Описание прохождения границы
от точки	до точки	
1	2	3
973	974	-
974	975	-
975	976	-
976	977	-
977	978	-
978	979	-
979	980	-
980	981	-
981	982	-
982	983	-
983	984	-
984	985	-
985	986	-
986	987	-
987	988	-
988	989	-
989	990	-
990	991	-
991	992	-
992	993	-
993	994	-
994	942	-
995	996	-
996	997	-
997	998	-
998	999	-
999	1000	-
1000	1001	-
1001	1002	-
1002	1003	-
1003	1004	-
1004	1005	-
1005	1006	-
1006	1007	-
1007	1008	-
1008	1009	-

ФОРМА
текстового описания местоположения границ
населенных пунктов, территориальных зон

Прохождение границы		Описание прохождения границы
от точки	до точки	
1	2	3
1009	1010	-
1010	1011	-
1011	1012	-
1012	1013	-
1013	1014	-
1014	1015	-
1015	1016	-
1016	1017	-
1017	1018	-
1018	1019	-
1019	1020	-
1020	1021	-
1021	1022	-
1022	1023	-
1023	995	-
1024	1025	-
1025	1026	-
1026	1027	-
1027	1028	-
1028	1029	-
1029	1030	-
1030	1031	-
1031	1032	-
1032	1033	-
1033	1034	-
1034	1035	-
1035	1036	-
1036	1037	-
1037	1038	-
1038	1039	-
1039	1040	-
1040	1041	-
1041	1042	-
1042	1043	-
1043	1044	-
1044	1024	-

ФОРМА
текстового описания местоположения границ
населенных пунктов, территориальных зон

Прохождение границы		Описание прохождения границы
от точки	до точки	
1	2	
1045	1046	-
1046	1047	-
1047	1048	-
1048	1049	-
1049	1050	-
1050	1051	-
1051	1052	-
1052	1053	-
1053	1054	-
1054	1055	-
1055	1056	-
1056	1057	-
1057	1058	-
1058	1059	-
1059	1060	-
1060	1061	-
1061	1045	-
1062	1063	-
1063	1064	-
1064	1065	-
1065	1066	-
1066	1067	-
1067	1068	-
1068	1069	-
1069	1070	-
1070	1071	-
1071	1072	-
1072	1073	-
1073	1074	-
1074	1062	-
1075	1076	-
1076	1077	-
1077	1078	-
1078	1079	-
1079	1080	-
1080	1081	-

ФОРМА
текстового описания местоположения границ
населенных пунктов, территориальных зон

Прохождение границы		Описание прохождения границы
от точки	до точки	
1	2	3
1081	1082	-
1082	1083	-
1083	1084	-
1084	1085	-
1085	1086	-
1086	1087	-
1087	1088	-
1088	1089	-
1089	1090	-
1090	1091	-
1091	1092	-
1092	1093	-
1093	1094	-
1094	1095	-
1095	1096	-
1096	1075	-
1097	1098	-
1098	1099	-
1099	1100	-
1100	1101	-
1101	1097	-

**ОПИСАНИЕ МЕСТОПОЛОЖЕНИЯ ГРАНИЦ
поселка Ленинское МО "Первомайское сельское поселение" Выборгского
района Ленинградской области**

(наименование объекта, местоположение границ которого описано (далее - объект))

Сведения об объекте

№ п/п	Характеристики объекта	Описание характеристик
1	2	3
1.	Местоположение объекта	Ленинградская область, район Выборгский, МО «Первомайское сельское поселение», п.Ленинское
2.	Площадь объекта +/- величина погрешности определения площади (P +/- Дельта P)	1306.20 +/- 3.16 га
3.	Иные характеристики объекта	-

ОПИСАНИЕ МЕСТОПОЛОЖЕНИЯ ГРАНИЦ
поселка Ленинское МО "Первомайское сельское поселение" Выборгского
района Ленинградской области

(наименование объекта)

Сведения о местоположении границ объекта

1. Система координат МСК кадастрового округа ID1

2. Сведения о характерных точках границ объекта

Обозначение характерных точек границ	Координаты, м		Метод определения координат и средняя квадратическая погрешность положения характерной точки (M _t), м	Описание обозначения точки
	X	Y		
1	2	3	4	5
-	-	-	-	-

3. Сведения о характерных точках части (частей) границы объекта

Обозначение характерных точек границ	Координаты, м		Метод определения координат и средняя квадратическая погрешность положения характерной точки (M _t), м	Описание обозначения точки
	X	Y		
1	2	3	4	5
Часть 1				
1	465215.22	1359820.99	Картометрический метод, 2.50	-
2	465248.75	1359752.23	Картометрический метод, 2.50	-
3	465248.75	1359752.20	Картометрический метод, 2.50	-
4	465261.23	1359714.75	Картометрический метод, 2.50	-
5	465280.74	1359644.51	Картометрический метод, 2.50	-
6	465312.78	1359614.03	Картометрический метод, 2.50	-
7	465328.82	1359596.25	Картометрический метод, 2.50	-
8	465353.18	1359566.29	Картометрический метод, 2.50	-
9	465375.26	1359524.14	Картометрический метод, 2.50	-
10	465387.74	1359495.26	Картометрический метод, 2.50	-
11	465402.57	1359453.11	Картометрический метод, 2.50	-
12	465411.62	1359454.74	Картометрический метод, 2.50	-
13	465426.76	1359457.48	Картометрический метод, 2.50	-
14	465435.89	1359462.60	Картометрический метод, 2.50	-
15	465435.89	1359462.60	Картометрический метод, 2.50	-
16	465437.38	1359458.43	Картометрический метод, 2.50	-
17	465437.38	1359458.43	Картометрический метод, 2.50	-
18	465437.05	1359458.33	Картометрический метод, 2.50	-
19	465437.05	1359458.33	Картометрический метод, 2.50	-
20	465436.23	1359457.92	Картометрический метод, 2.50	-

ОПИСАНИЕ МЕСТОПОЛОЖЕНИЯ ГРАНИЦ
поселка Ленинское МО "Первомайское сельское поселение" Выборгского
района Ленинградской области

(наименование объекта)

Сведения о местоположении границ объекта

3. Сведения о характерных точках части (частей) границы объекта

Обозначение характерных точек границ	Координаты, м		Метод определения координат и средняя квадратическая погрешность положения характерной точки (Mt), м	Описание обозначения точки
	X	Y		
1	2	3	4	5
21	465434.50	1359457.05	Картометрический метод, 2.50	-
22	465429.78	1359453.21	Картометрический метод, 2.50	-
23	465428.42	1359451.44	Картометрический метод, 2.50	-
24	465432.22	1359437.56	Картометрический метод, 2.50	-
25	465432.21	1359437.56	Картометрический метод, 2.50	-
26	465435.00	1359427.34	Картометрический метод, 2.50	-
27	465461.37	1359420.61	Картометрический метод, 2.50	-
28	465466.60	1359419.32	Картометрический метод, 2.50	-
29	465483.58	1359415.12	Картометрический метод, 2.50	-
30	465486.67	1359414.36	Картометрический метод, 2.50	-
31	465489.34	1359412.78	Картометрический метод, 2.50	-
32	465486.67	1359414.36	Картометрический метод, 2.50	-
33	465489.34	1359412.78	Картометрический метод, 2.50	-
34	465491.44	1359411.54	Картометрический метод, 2.50	-
35	465504.00	1359404.11	Картометрический метод, 2.50	-
36	465523.16	1359404.38	Картометрический метод, 2.50	-
37	465535.16	1359410.97	Картометрический метод, 2.50	-
38	465545.93	1359416.87	Картометрический метод, 2.50	-
39	465548.57	1359418.32	Картометрический метод, 2.50	-
40	465551.49	1359419.74	Картометрический метод, 2.50	-
41	465554.19	1359421.60	Картометрический метод, 2.50	-
42	465555.21	1359422.94	Картометрический метод, 2.50	-
43	465555.97	1359425.25	Картометрический метод, 2.50	-
44	465555.66	1359431.56	Картометрический метод, 2.50	-
45	465555.94	1359435.91	Картометрический метод, 2.50	-
46	465555.70	1359437.55	Картометрический метод, 2.50	-
47	465555.54	1359438.15	Картометрический метод, 2.50	-
48	465554.17	1359440.79	Картометрический метод, 2.50	-
49	465550.23	1359444.93	Картометрический метод, 2.50	-
50	465547.48	1359448.03	Картометрический метод, 2.50	-

ОПИСАНИЕ МЕСТОПОЛОЖЕНИЯ ГРАНИЦ
поселка Ленинское МО "Первомайское сельское поселение" Выборгского
района Ленинградской области

(наименование объекта)

Сведения о местоположении границ объекта

3. Сведения о характерных точках части (частей) границы объекта

Обозначение характерных точек границ	Координаты, м		Метод определения координат и средняя квадратическая погрешность положения характерной точки (Мт), м	Описание обозначения точки
	X	Y		
1	2	3	4	5
51	465541.70	1359459.15	Картометрический метод, 2.50	-
52	465540.34	1359462.88	Картометрический метод, 2.50	-
53	465540.02	1359465.32	Картометрический метод, 2.50	-
54	465540.67	1359470.65	Картометрический метод, 2.50	-
55	465541.98	1359476.57	Картометрический метод, 2.50	-
56	465546.65	1359480.20	Картометрический метод, 2.50	-
57	465556.41	1359487.89	Картометрический метод, 2.50	-
58	465559.98	1359489.60	Картометрический метод, 2.50	-
59	465567.91	1359491.48	Картометрический метод, 2.50	-
60	465579.01	1359492.40	Картометрический метод, 2.50	-
61	465584.53	1359492.28	Картометрический метод, 2.50	-
62	465592.80	1359491.30	Картометрический метод, 2.50	-
63	465605.44	1359489.74	Картометрический метод, 2.50	-
64	465617.90	1359489.14	Картометрический метод, 2.50	-
65	465625.51	1359486.43	Картометрический метод, 2.50	-
66	465628.83	1359484.13	Картометрический метод, 2.50	-
67	465625.51	1359486.43	Картометрический метод, 2.50	-
68	465628.83	1359484.13	Картометрический метод, 2.50	-
69	465638.53	1359475.86	Картометрический метод, 2.50	-
70	465646.13	1359472.02	Картометрический метод, 2.50	-
71	465646.13	1359472.02	Картометрический метод, 2.50	-
72	465662.33	1359467.04	Картометрический метод, 2.50	-
73	465670.22	1359464.46	Картометрический метод, 2.50	-
74	465673.10	1359462.08	Картометрический метод, 2.50	-
75	465670.22	1359464.46	Картометрический метод, 2.50	-
76	465673.10	1359462.08	Картометрический метод, 2.50	-
77	465675.03	1359457.39	Картометрический метод, 2.50	-
78	465675.17	1359454.81	Картометрический метод, 2.50	-
79	465674.17	1359451.03	Картометрический метод, 2.50	-
80	465671.92	1359447.76	Картометрический метод, 2.50	-

ОПИСАНИЕ МЕСТОПОЛОЖЕНИЯ ГРАНИЦ
поселка Ленинское МО "Первомайское сельское поселение" Выборгского
района Ленинградской области

(наименование объекта)

Сведения о местоположении границ объекта

3. Сведения о характерных точках части (частей) границы объекта

Обозначение характерных точек границ	Координаты, м		Метод определения координат и средняя квадратическая погрешность положения характерной точки (Mf), м	Описание обозначения точки
	X	Y		
1	2	3	4	5
81	465665.60	1359442.48	Картометрический метод, 2.50	-
82	465664.02	1359441.32	Картометрический метод, 2.50	-
83	465659.08	1359436.91	Картометрический метод, 2.50	-
84	465656.22	1359433.66	Картометрический метод, 2.50	-
85	465651.89	1359426.32	Картометрический метод, 2.50	-
86	465650.01	1359420.92	Картометрический метод, 2.50	-
87	465648.07	1359409.59	Картометрический метод, 2.50	-
88	465647.88	1359403.92	Картометрический метод, 2.50	-
89	465647.90	1359392.83	Картометрический метод, 2.50	-
90	465646.42	1359384.85	Картометрический метод, 2.50	-
91	465643.31	1359377.03	Картометрический метод, 2.50	-
92	465641.24	1359373.58	Картометрический метод, 2.50	-
93	465638.51	1359371.30	Картометрический метод, 2.50	-
94	465638.51	1359371.30	Картометрический метод, 2.50	-
95	465636.72	1359371.12	Картометрический метод, 2.50	-
96	465634.80	1359371.62	Картометрический метод, 2.50	-
97	465631.18	1359373.58	Картометрический метод, 2.50	-
98	465620.46	1359380.44	Картометрический метод, 2.50	-
99	465612.79	1359384.42	Картометрический метод, 2.50	-
100	465608.38	1359385.10	Картометрический метод, 2.50	-
101	465606.81	1359384.88	Картометрический метод, 2.50	-
102	465603.90	1359383.55	Картометрический метод, 2.50	-
103	465603.90	1359383.55	Картометрический метод, 2.50	-
104	465601.45	1359381.33	Картометрический метод, 2.50	-
105	465599.21	1359377.61	Картометрический метод, 2.50	-
106	465598.64	1359375.66	Картометрический метод, 2.50	-
107	465598.25	1359370.90	Картометрический метод, 2.50	-
108	465597.50	1359363.22	Картометрический метод, 2.50	-
109	465596.92	1359361.08	Картометрический метод, 2.50	-
110	465595.79	1359356.99	Картометрический метод, 2.50	-

ОПИСАНИЕ МЕСТОПОЛОЖЕНИЯ ГРАНИЦ
поселка Ленинское МО "Первомайское сельское поселение" Выборгского
района Ленинградской области

(наименование объекта)

Сведения о местоположении границ объекта

3. Сведения о характерных точках части (частей) границы объекта

Обозначение характерных точек границ	Координаты, м		Метод определения координат и средняя квадратическая погрешность положения характерной точки (Mt), м	Описание обозначения точки
	X	Y		
1	2	3	4	5
111	465595.82	1359354.75	Картометрический метод, 2.50	-
112	465597.61	1359350.46	Картометрический метод, 2.50	-
113	465598.81	1359347.96	Картометрический метод, 2.50	-
114	465599.48	1359342.81	Картометрический метод, 2.50	-
115	465600.01	1359338.58	Картометрический метод, 2.50	-
116	465605.13	1359327.18	Картометрический метод, 2.50	-
117	465605.10	1359322.97	Картометрический метод, 2.50	-
118	465605.09	1359320.86	Картометрический метод, 2.50	-
119	465605.16	1359320.59	Картометрический метод, 2.50	-
120	465605.24	1359320.35	Картометрический метод, 2.50	-
121	465615.47	1359310.88	Картометрический метод, 2.50	-
122	465616.33	1359310.45	Картометрический метод, 2.50	-
123	465616.33	1359310.44	Картометрический метод, 2.50	-
124	465623.52	1359308.82	Картометрический метод, 2.50	-
125	465625.94	1359308.60	Картометрический метод, 2.50	-
126	465633.68	1359309.15	Картометрический метод, 2.50	-
127	465642.25	1359311.30	Картометрический метод, 2.50	-
128	465645.97	1359313.63	Картометрический метод, 2.50	-
129	465647.49	1359315.28	Картометрический метод, 2.50	-
130	465649.77	1359319.17	Картометрический метод, 2.50	-
131	465650.48	1359322.76	Картометрический метод, 2.50	-
132	465651.07	1359325.78	Картометрический метод, 2.50	-
133	465651.67	1359327.45	Картометрический метод, 2.50	-
134	465652.45	1359328.47	Картометрический метод, 2.50	-
135	465654.21	1359330.31	Картометрический метод, 2.50	-
136	465658.45	1359334.89	Картометрический метод, 2.50	-
137	465664.38	1359340.56	Картометрический метод, 2.50	-
138	465667.83	1359342.54	Картометрический метод, 2.50	-
139	465675.82	1359344.58	Картометрический метод, 2.50	-
140	465692.95	1359345.32	Картометрический метод, 2.50	-

ОПИСАНИЕ МЕСТОПОЛОЖЕНИЯ ГРАНИЦ
поселка Ленинское МО "Первомайское сельское поселение" Выборгского
района Ленинградской области

(наименование объекта)

Сведения о местоположении границ объекта

3. Сведения о характерных точках части (частей) границы объекта

Обозначение характерных точек границ	Координаты, м		Метод определения координат и средняя квадратическая погрешность положения характерной точки (Mt), м	Описание обозначения точки
	X	Y		
1	2	3	4	5
141	465701.06	1359345.32	Картометрический метод, 2.50	-
142	465700.96	1359345.41	Картометрический метод, 2.50	-
143	465701.19	1359345.41	Картометрический метод, 2.50	-
144	465718.34	1359345.08	Картометрический метод, 2.50	-
145	465726.98	1359343.45	Картометрический метод, 2.50	-
146	465739.36	1359338.21	Картометрический метод, 2.50	-
147	465753.83	1359334.25	Картометрический метод, 2.50	-
148	465762.04	1359334.42	Картометрический метод, 2.50	-
149	465767.24	1359334.04	Картометрический метод, 2.50	-
150	465770.88	1359333.00	Картометрический метод, 2.50	-
151	465778.99	1359331.70	Картометрический метод, 2.50	-
152	465786.28	1359331.87	Картометрический метод, 2.50	-
153	465789.01	1359331.30	Картометрический метод, 2.50	-
154	465792.19	1359330.64	Картометрический метод, 2.50	-
155	465798.81	1359327.35	Картометрический метод, 2.50	-
156	465798.81	1359327.35	Картометрический метод, 2.50	-
157	465799.43	1359327.32	Картометрический метод, 2.50	-
158	465799.43	1359327.32	Картометрический метод, 2.50	-
159	465799.44	1359327.32	Картометрический метод, 2.50	-
160	465809.81	1359321.89	Картометрический метод, 2.50	-
161	465810.41	1359321.57	Картометрический метод, 2.50	-
162	465810.42	1359321.56	Картометрический метод, 2.50	-
163	465815.48	1359323.77	Картометрический метод, 2.50	-
164	465820.54	1359325.98	Картометрический метод, 2.50	-
165	465830.46	1359330.31	Картометрический метод, 2.50	-
166	465839.12	1359334.09	Картометрический метод, 2.50	-
167	465841.12	1359334.15	Картометрический метод, 2.50	-
168	465844.07	1359334.24	Картометрический метод, 2.50	-
169	465844.07	1359334.24	Картометрический метод, 2.50	-
170	465846.16	1359333.18	Картометрический метод, 2.50	-

ОПИСАНИЕ МЕСТОПОЛОЖЕНИЯ ГРАНИЦ
поселка Ленинское МО "Первомайское сельское поселение" Выборгского
района Ленинградской области

(наименование объекта)

Сведения о местоположении границ объекта

3. Сведения о характерных точках части (частей) границы объекта

Обозначение характерных точек границ	Координаты, м		Метод определения координат и средняя квадратическая погрешность положения характерной точки (Мт), м	Описание обозначения точки
	X	Y		
1	2	3	4	5
171	465848.29	1359332.09	Картометрический метод, 2.50	-
172	465863.79	1359324.18	Картометрический метод, 2.50	-
173	465882.46	1359314.65	Картометрический метод, 2.50	-
174	465882.46	1359314.65	Картометрический метод, 2.50	-
175	465888.62	1359312.97	Картометрический метод, 2.50	-
176	465891.34	1359312.26	Картометрический метод, 2.50	-
177	465891.36	1359312.25	Картометрический метод, 2.50	-
178	465891.36	1359312.26	Картометрический метод, 2.50	-
179	465911.06	1359307.10	Картометрический метод, 2.50	-
180	465915.46	1359307.39	Картометрический метод, 2.50	-
181	465918.15	1359307.56	Картометрический метод, 2.50	-
182	465925.24	1359308.03	Картометрический метод, 2.50	-
183	465939.41	1359308.97	Картометрический метод, 2.50	-
184	465962.34	1359304.97	Картометрический метод, 2.50	-
185	466012.27	1359310.84	Картометрический метод, 2.50	-
186	466027.41	1359314.41	Картометрический метод, 2.50	-
187	466027.68	1359314.45	Картометрический метод, 2.50	-
188	466033.48	1359315.27	Картометрический метод, 2.50	-
189	466036.68	1359316.08	Картометрический метод, 2.50	-
190	466039.01	1359316.51	Картометрический метод, 2.50	-
191	466044.53	1359318.03	Картометрический метод, 2.50	-
192	466044.67	1359318.09	Картометрический метод, 2.50	-
193	466048.22	1359318.99	Картометрический метод, 2.50	-
194	466061.17	1359322.17	Картометрический метод, 2.50	-
195	466063.38	1359322.61	Картометрический метод, 2.50	-
196	466072.27	1359324.36	Картометрический метод, 2.50	-
197	466083.60	1359325.81	Картометрический метод, 2.50	-
198	466090.41	1359325.84	Картометрический метод, 2.50	-
199	466105.62	1359324.32	Картометрический метод, 2.50	-
200	466109.77	1359323.92	Картометрический метод, 2.50	-

ОПИСАНИЕ МЕСТОПОЛОЖЕНИЯ ГРАНИЦ
поселка Ленинское МО "Первомайское сельское поселение" Выборгского
района Ленинградской области

(наименование объекта)

Сведения о местоположении границ объекта

3. Сведения о характерных точках части (частей) границы объекта

Обозначение характерных точек границ	Координаты, м		Метод определения координат и средняя квадратическая погрешность положения характерной точки (Mt), м	Описание обозначения точки
	X	Y		
1	2	3	4	5
201	466109.77	1359323.92	Картометрический метод, 2.50	-
202	466110.13	1359323.56	Картометрический метод, 2.50	-
203	466110.13	1359323.55	Картометрический метод, 2.50	-
204	466111.88	1359321.77	Картометрический метод, 2.50	-
205	466114.12	1359319.48	Картометрический метод, 2.50	-
206	466120.33	1359313.15	Картометрический метод, 2.50	-
207	466134.72	1359298.48	Картометрический метод, 2.50	-
208	466135.82	1359297.35	Картометрический метод, 2.50	-
209	466136.76	1359296.93	Картометрический метод, 2.50	-
210	466152.93	1359289.68	Картометрический метод, 2.50	-
211	466165.50	1359275.68	Картометрический метод, 2.50	-
212	466152.93	1359289.68	Картометрический метод, 2.50	-
213	466165.51	1359275.68	Картометрический метод, 2.50	-
214	466168.01	1359266.06	Картометрический метод, 2.50	-
215	466168.01	1359266.06	Картометрический метод, 2.50	-
216	466168.00	1359266.06	Картометрический метод, 2.50	-
217	466168.00	1359266.05	Картометрический метод, 2.50	-
218	466168.00	1359266.05	Картометрический метод, 2.50	-
219	466161.11	1359264.59	Картометрический метод, 2.50	-
220	466126.80	1359283.40	Картометрический метод, 2.50	-
221	466112.50	1359287.13	Картометрический метод, 2.50	-
222	466099.21	1359281.86	Картометрический метод, 2.50	-
223	466097.95	1359279.70	Картометрический метод, 2.50	-
224	466092.63	1359270.60	Картометрический метод, 2.50	-
225	466092.30	1359270.04	Картометрический метод, 2.50	-
226	466092.73	1359269.20	Картометрический метод, 2.50	-
227	466096.82	1359261.36	Картометрический метод, 2.50	-
228	466100.24	1359254.78	Картометрический метод, 2.50	-
229	466101.30	1359253.93	Картометрический метод, 2.50	-
230	466101.30	1359253.92	Картометрический метод, 2.50	-

ОПИСАНИЕ МЕСТОПОЛОЖЕНИЯ ГРАНИЦ
поселка Ленинское МО "Первомайское сельское поселение" Выборгского
района Ленинградской области

(наименование объекта)

Сведения о местоположении границ объекта

3. Сведения о характерных точках части (частей) границы объекта

Обозначение характерных точек границ	Координаты, м		Метод определения координат и средняя квадратическая погрешность положения характерной точки (Mt), м	Описание обозначения точки
	X	Y		
1	2	3	4	5
231	466118.80	1359239.88	Картометрический метод, 2.50	-
232	466127.65	1359234.97	Картометрический метод, 2.50	-
233	466127.65	1359234.97	Картометрический метод, 2.50	-
234	466127.68	1359234.96	Картометрический метод, 2.50	-
235	466131.47	1359232.86	Картометрический метод, 2.50	-
236	466127.68	1359234.96	Картометрический метод, 2.50	-
237	466131.47	1359232.86	Картометрический метод, 2.50	-
238	466134.64	1359225.68	Картометрический метод, 2.50	-
239	466134.63	1359225.68	Картометрический метод, 2.50	-
240	466134.63	1359225.67	Картометрический метод, 2.50	-
241	466099.66	1359202.41	Картометрический метод, 2.50	-
242	466074.61	1359179.68	Картометрический метод, 2.50	-
243	466072.57	1359173.53	Картометрический метод, 2.50	-
244	466068.14	1359165.83	Картометрический метод, 2.50	-
245	466067.26	1359159.83	Картометрический метод, 2.50	-
246	466080.49	1359139.89	Картометрический метод, 2.50	-
247	466092.78	1359128.79	Картометрический метод, 2.50	-
248	466095.79	1359126.20	Картометрический метод, 2.50	-
249	466098.63	1359113.32	Картометрический метод, 2.50	-
250	466104.55	1359087.02	Картометрический метод, 2.50	-
251	466118.47	1359076.20	Картометрический метод, 2.50	-
252	466118.47	1359076.20	Картометрический метод, 2.50	-
253	466135.22	1359068.72	Картометрический метод, 2.50	-
254	466152.75	1359065.63	Картометрический метод, 2.50	-
255	466180.60	1359059.80	Картометрический метод, 2.50	-
256	466197.09	1359061.50	Картометрический метод, 2.50	-
257	466210.14	1359064.73	Картометрический метод, 2.50	-
258	466220.84	1359076.14	Картометрический метод, 2.50	-
259	466226.57	1359080.65	Картометрический метод, 2.50	-
260	466244.61	1359089.41	Картометрический метод, 2.50	-

ОПИСАНИЕ МЕСТОПОЛОЖЕНИЯ ГРАНИЦ
поселка Ленинское МО "Первомайское сельское поселение" Выборгского
района Ленинградской области

(наименование объекта)

Сведения о местоположении границ объекта

3. Сведения о характерных точках части (частей) границы объекта

Обозначение характерных точек границ	Координаты, м		Метод определения координат и средняя квадратическая погрешность положения характерной точки (Мт), м	Описание обозначения точки
	X	Y		
1	2	3	4	5
261	466255.24	1359088.75	Картометрический метод, 2.50	-
262	466264.29	1359085.34	Картометрический метод, 2.50	-
263	466270.56	1359082.98	Картометрический метод, 2.50	-
264	466280.08	1359076.98	Картометрический метод, 2.50	-
265	466270.57	1359082.98	Картометрический метод, 2.50	-
266	466280.09	1359076.98	Картометрический метод, 2.50	-
267	466280.24	1359076.88	Картометрический метод, 2.50	-
268	466284.81	1359074.00	Картометрический метод, 2.50	-
269	466299.67	1359048.41	Картометрический метод, 2.50	-
270	466304.44	1359035.43	Картометрический метод, 2.50	-
271	466308.07	1359022.28	Картометрический метод, 2.50	-
272	466308.06	1359022.27	Картометрический метод, 2.50	-
273	466307.83	1359016.92	Картометрический метод, 2.50	-
274	466304.56	1359003.42	Картометрический метод, 2.50	-
275	466301.79	1358998.29	Картометрический метод, 2.50	-
276	466301.79	1358998.29	Картометрический метод, 2.50	-
277	466297.38	1358997.01	Картометрический метод, 2.50	-
278	466288.74	1358997.96	Картометрический метод, 2.50	-
279	466276.86	1358990.62	Картометрический метод, 2.50	-
280	466270.42	1358977.74	Картометрический метод, 2.50	-
281	466273.51	1358949.77	Картометрический метод, 2.50	-
282	466280.90	1358933.02	Картометрический метод, 2.50	-
283	466297.11	1358925.38	Картометрический метод, 2.50	-
284	466319.07	1358921.30	Картометрический метод, 2.50	-
285	466326.75	1358919.88	Картометрический метод, 2.50	-
286	466332.88	1358920.43	Картометрический метод, 2.50	-
287	466345.93	1358927.44	Картометрический метод, 2.50	-
288	466346.08	1358927.52	Картометрический метод, 2.50	-
289	466359.55	1358934.71	Картометрический метод, 2.50	-
290	466382.80	1358953.24	Картометрический метод, 2.50	-

ОПИСАНИЕ МЕСТОПОЛОЖЕНИЯ ГРАНИЦ
поселка Ленинское МО "Первомайское сельское поселение" Выборгского
района Ленинградской области

(наименование объекта)

Сведения о местоположении границ объекта

3. Сведения о характерных точках части (частей) границы объекта

Обозначение характерных точек границ	Координаты, м		Метод определения координат и средняя квадратическая погрешность положения характерной точки (M _t), м	Описание обозначения точки
	X	Y		
1	2	3	4	5
291	466389.03	1358963.42	Картометрический метод, 2.50	-
292	466440.75	1358968.57	Картометрический метод, 2.50	-
293	466511.02	1358975.56	Картометрический метод, 2.50	-
294	466516.92	1358974.90	Картометрический метод, 2.50	-
295	466521.10	1358974.44	Картометрический метод, 2.50	-
296	466535.64	1358970.73	Картометрический метод, 2.50	-
297	466561.87	1358964.17	Картометрический метод, 2.50	-
298	466590.35	1358963.32	Картометрический метод, 2.50	-
299	466609.05	1358963.10	Картометрический метод, 2.50	-
300	466638.80	1358954.79	Картометрический метод, 2.50	-
301	466694.81	1358937.23	Картометрический метод, 2.50	-
302	466708.72	1358935.75	Картометрический метод, 2.50	-
303	466752.49	1358952.14	Картометрический метод, 2.50	-
304	466753.61	1358952.56	Картометрический метод, 2.50	-
305	466756.14	1358953.51	Картометрический метод, 2.50	-
306	466790.44	1358966.40	Картометрический метод, 2.50	-
307	466823.42	1358982.50	Картометрический метод, 2.50	-
308	466842.04	1358986.05	Картометрический метод, 2.50	-
309	466859.57	1358983.43	Картометрический метод, 2.50	-
310	466859.58	1358983.43	Картометрический метод, 2.50	-
311	466859.58	1358983.42	Картометрический метод, 2.50	-
312	466870.48	1358971.85	Картометрический метод, 2.50	-
313	466875.67	1358966.35	Картометрический метод, 2.50	-
314	466889.49	1358932.89	Картометрический метод, 2.50	-
315	466888.63	1358921.45	Картометрический метод, 2.50	-
316	466887.60	1358907.76	Картометрический метод, 2.50	-
317	466882.93	1358877.45	Картометрический метод, 2.50	-
318	466876.16	1358864.42	Картометрический метод, 2.50	-
319	466875.65	1358863.44	Картометрический метод, 2.50	-
320	466879.85	1358858.70	Картометрический метод, 2.50	-

ОПИСАНИЕ МЕСТОПОЛОЖЕНИЯ ГРАНИЦ
поселка Ленинское МО "Первомайское сельское поселение" Выборгского
района Ленинградской области

(наименование объекта)

Сведения о местоположении границ объекта

3. Сведения о характерных точках части (частей) границы объекта

Обозначение характерных точек границ	Координаты, м		Метод определения координат и средняя квадратическая погрешность положения характерной точки (M _t), м	Описание обозначения точки
	X	Y		
1	2	3	4	5
321	466877.05	1358856.73	Картометрический метод, 2.50	-
322	466874.12	1358854.64	Картометрический метод, 2.50	-
323	466874.12	1358854.64	Картометрический метод, 2.50	-
324	466870.94	1358857.68	Картометрический метод, 2.50	-
325	466866.89	1358849.48	Картометрический метод, 2.50	-
326	466852.12	1358838.93	Картометрический метод, 2.50	-
327	466836.70	1358825.80	Картометрический метод, 2.50	-
328	466836.69	1358825.79	Картометрический метод, 2.50	-
329	466829.26	1358818.71	Картометрический метод, 2.50	-
330	466829.25	1358818.70	Картометрический метод, 2.50	-
331	466815.56	1358809.42	Картометрический метод, 2.50	-
332	466813.17	1358806.56	Картометрический метод, 2.50	-
333	466798.67	1358789.23	Картометрический метод, 2.50	-
334	466793.65	1358777.35	Картометрический метод, 2.50	-
335	466785.75	1358758.63	Картометрический метод, 2.50	-
336	466781.37	1358739.98	Картометрический метод, 2.50	-
337	466781.09	1358739.27	Картометрический метод, 2.50	-
338	466753.45	1358668.28	Картометрический метод, 2.50	-
339	466753.45	1358668.28	Картометрический метод, 2.50	-
340	466753.43	1358668.28	Картометрический метод, 2.50	-
341	466684.35	1358690.29	Картометрический метод, 2.50	-
342	466665.89	1358686.55	Картометрический метод, 2.50	-
343	466663.73	1358684.10	Картометрический метод, 2.50	-
344	466658.75	1358678.45	Картометрический метод, 2.50	-
345	466655.40	1358674.64	Картометрический метод, 2.50	-
346	466655.40	1358674.64	Картометрический метод, 2.50	-
347	466653.23	1358660.20	Картометрический метод, 2.50	-
348	466665.09	1358631.66	Картометрический метод, 2.50	-
349	466666.78	1358627.60	Картометрический метод, 2.50	-
350	466667.02	1358627.02	Картометрический метод, 2.50	-

ОПИСАНИЕ МЕСТОПОЛОЖЕНИЯ ГРАНИЦ
поселка Ленинское МО "Первомайское сельское поселение" Выборгского
района Ленинградской области

(наименование объекта)

Сведения о местоположении границ объекта

3. Сведения о характерных точках части (частей) границы объекта

Обозначение характерных точек границ	Координаты, м		Метод определения координат и средняя квадратическая погрешность положения характерной точки (Mt), м	Описание обозначения точки
	X	Y		
1	2	3	4	5
351	466667.01	1358627.02	Картометрический метод, 2.50	-
352	466659.03	1358623.20	Картометрический метод, 2.50	-
353	466659.03	1358623.20	Картометрический метод, 2.50	-
354	466622.70	1358658.27	Картометрический метод, 2.50	-
355	466577.55	1358582.51	Картометрический метод, 2.50	-
356	466577.55	1358582.51	Картометрический метод, 2.50	-
357	466547.98	1358593.38	Картометрический метод, 2.50	-
358	466522.15	1358589.94	Картометрический метод, 2.50	-
359	466506.37	1358569.88	Картометрический метод, 2.50	-
360	466512.56	1358538.80	Картометрический метод, 2.50	-
361	466548.49	1358495.39	Картометрический метод, 2.50	-
362	466546.54	1358455.19	Картометрический метод, 2.50	-
363	466545.99	1358443.85	Картометрический метод, 2.50	-
364	466545.15	1358426.46	Картометрический метод, 2.50	-
365	466633.85	1358350.53	Картометрический метод, 2.50	-
366	466627.76	1358330.27	Картометрический метод, 2.50	-
367	466612.78	1358316.35	Картометрический метод, 2.50	-
368	466612.78	1358316.35	Картометрический метод, 2.50	-
369	466595.65	1358340.84	Картометрический метод, 2.50	-
370	466558.29	1358341.97	Картометрический метод, 2.50	-
371	466555.10	1358313.50	Картометрический метод, 2.50	-
372	466579.91	1358260.33	Картометрический метод, 2.50	-
373	466565.28	1358221.82	Картометрический метод, 2.50	-
374	466565.27	1358221.82	Картометрический метод, 2.50	-
375	466540.85	1358227.36	Картометрический метод, 2.50	-
376	466519.83	1358193.26	Картометрический метод, 2.50	-
377	466560.87	1358160.74	Картометрический метод, 2.50	-
378	466555.57	1358153.56	Картометрический метод, 2.50	-
379	466555.57	1358153.56	Картометрический метод, 2.50	-
380	466538.00	1358160.55	Картометрический метод, 2.50	-

ОПИСАНИЕ МЕСТОПОЛОЖЕНИЯ ГРАНИЦ
поселка Ленинское МО "Первомайское сельское поселение" Выборгского
района Ленинградской области

(наименование объекта)

Сведения о местоположении границ объекта

3. Сведения о характерных точках части (частей) границы объекта

Обозначение характерных точек границ	Координаты, м		Метод определения координат и средняя квадратическая погрешность положения характерной точки (Мт), м	Описание обозначения точки
	X	Y		
1	2	3	4	5
381	466487.61	1358135.69	Картометрический метод, 2.50	-
382	466525.30	1358058.20	Картометрический метод, 2.50	-
383	466579.02	1358067.84	Картометрический метод, 2.50	-
384	466579.03	1358067.84	Картометрический метод, 2.50	-
385	466608.44	1358037.70	Картометрический метод, 2.50	-
386	466588.16	1358013.05	Картометрический метод, 2.50	-
387	466546.52	1357993.09	Картометрический метод, 2.50	-
388	466540.91	1357990.40	Картометрический метод, 2.50	-
389	466546.52	1357993.09	Картометрический метод, 2.50	-
390	466540.90	1357990.40	Картометрический метод, 2.50	-
391	466533.55	1357989.14	Картометрический метод, 2.50	-
392	466504.83	1357984.24	Картометрический метод, 2.50	-
393	466503.26	1357983.97	Картометрический метод, 2.50	-
394	466479.72	1357957.75	Картометрический метод, 2.50	-
395	466490.78	1357919.16	Картометрический метод, 2.50	-
396	466498.17	1357907.55	Картометрический метод, 2.50	-
397	466498.17	1357907.56	Картометрический метод, 2.50	-
398	466498.15	1357907.56	Картометрический метод, 2.50	-
399	466500.48	1357903.91	Картометрический метод, 2.50	-
400	466502.21	1357901.19	Картометрический метод, 2.50	-
401	466505.37	1357896.22	Картометрический метод, 2.50	-
402	466507.36	1357893.10	Картометрический метод, 2.50	-
403	466526.53	1357902.54	Картометрический метод, 2.50	-
404	466549.75	1357931.47	Картометрический метод, 2.50	-
405	466570.26	1357935.61	Картометрический метод, 2.50	-
406	466575.29	1357936.63	Картометрический метод, 2.50	-
407	466575.29	1357936.63	Картометрический метод, 2.50	-
408	466585.46	1357916.17	Картометрический метод, 2.50	-
409	466580.13	1357910.16	Картометрический метод, 2.50	-
410	466568.70	1357897.25	Картометрический метод, 2.50	-

ОПИСАНИЕ МЕСТОПОЛОЖЕНИЯ ГРАНИЦ
поселка Ленинское МО "Первомайское сельское поселение" Выборгского
района Ленинградской области

(наименование объекта)

Сведения о местоположении границ объекта

3. Сведения о характерных точках части (частей) границы объекта

Обозначение характерных точек границ	Координаты, м		Метод определения координат и средняя квадратическая погрешность положения характерной точки (M _t), м	Описание обозначения точки
	X	Y		
1	2	3	4	5
411	466566.35	1357894.61	Картометрический метод, 2.50	-
412	466535.61	1357822.54	Картометрический метод, 2.50	-
413	466533.31	1357792.91	Картометрический метод, 2.50	-
414	466550.64	1357777.53	Картометрический метод, 2.50	-
415	466585.50	1357791.68	Картометрический метод, 2.50	-
416	466642.82	1357772.39	Картометрический метод, 2.50	-
417	466729.30	1357805.22	Картометрический метод, 2.50	-
418	466729.30	1357805.22	Картометрический метод, 2.50	-
419	466738.56	1357792.23	Картометрический метод, 2.50	-
420	466736.42	1357765.89	Картометрический метод, 2.50	-
421	466741.28	1357755.54	Картометрический метод, 2.50	-
422	466741.46	1357754.62	Картометрический метод, 2.50	-
423	466743.09	1357750.59	Картометрический метод, 2.50	-
424	466744.46	1357748.76	Картометрический метод, 2.50	-
425	466746.32	1357744.79	Картометрический метод, 2.50	-
426	466789.06	1357690.89	Картометрический метод, 2.50	-
427	466791.79	1357658.92	Картометрический метод, 2.50	-
428	466783.82	1357626.27	Картометрический метод, 2.50	-
429	466767.34	1357615.12	Картометрический метод, 2.50	-
430	466767.34	1357615.12	Картометрический метод, 2.50	-
431	466740.60	1357640.29	Картометрический метод, 2.50	-
432	466713.16	1357636.19	Картометрический метод, 2.50	-
433	466677.71	1357608.59	Картометрический метод, 2.50	-
434	466677.71	1357608.59	Картометрический метод, 2.50	-
435	466645.10	1357616.53	Картометрический метод, 2.50	-
436	466624.46	1357631.13	Картометрический метод, 2.50	-
437	466598.44	1357625.70	Картометрический метод, 2.50	-
438	466598.22	1357620.75	Картометрический метод, 2.50	-
439	466597.50	1357604.61	Картометрический метод, 2.50	-
440	466596.46	1357581.39	Картометрический метод, 2.50	-

ОПИСАНИЕ МЕСТОПОЛОЖЕНИЯ ГРАНИЦ
поселка Ленинское МО "Первомайское сельское поселение" Выборгского
района Ленинградской области

(наименование объекта)

Сведения о местоположении границ объекта

3. Сведения о характерных точках части (частей) границы объекта

Обозначение характерных точек границ	Координаты, м		Метод определения координат и средняя квадратическая погрешность положения характерной точки (Мт), м	Описание обозначения точки
	X	Y		
1	2	3	4	5
441	466585.74	1357559.21	Картометрический метод, 2.50	-
442	466569.42	1357545.23	Картометрический метод, 2.50	-
443	466585.74	1357559.21	Картометрический метод, 2.50	-
444	466569.42	1357545.23	Картометрический метод, 2.50	-
445	466526.39	1357534.14	Картометрический метод, 2.50	-
446	466520.67	1357501.88	Картометрический метод, 2.50	-
447	466525.21	1357471.78	Картометрический метод, 2.50	-
448	466529.83	1357441.16	Картометрический метод, 2.50	-
449	466533.56	1357416.44	Картометрический метод, 2.50	-
450	466533.88	1357414.35	Картометрический метод, 2.50	-
451	466535.57	1357414.25	Картометрический метод, 2.50	-
452	466535.57	1357414.25	Картометрический метод, 2.50	-
453	466535.09	1357406.75	Картометрический метод, 2.50	-
454	466535.07	1357406.43	Картометрический метод, 2.50	-
455	466535.00	1357405.29	Картометрический метод, 2.50	-
456	466533.51	1357382.09	Картометрический метод, 2.50	-
457	466533.51	1357382.09	Картометрический метод, 2.50	-
458	466531.70	1357381.76	Картометрический метод, 2.50	-
459	466531.57	1357379.80	Картометрический метод, 2.50	-
460	466525.42	1357375.41	Картометрический метод, 2.50	-
461	466524.00	1357351.98	Картометрический метод, 2.50	-
462	466526.26	1357318.18	Картометрический метод, 2.50	-
463	466530.05	1357300.22	Картометрический метод, 2.50	-
464	466539.83	1357274.34	Картометрический метод, 2.50	-
465	466538.53	1357251.23	Картометрический метод, 2.50	-
466	466538.53	1357251.22	Картометрический метод, 2.50	-
467	466533.28	1357229.96	Картометрический метод, 2.50	-
468	466530.03	1357216.85	Картометрический метод, 2.50	-
469	466524.73	1357175.79	Картометрический метод, 2.50	-
470	466522.89	1357161.57	Картометрический метод, 2.50	-

ОПИСАНИЕ МЕСТОПОЛОЖЕНИЯ ГРАНИЦ
поселка Ленинское МО "Первомайское сельское поселение" Выборгского
района Ленинградской области

(наименование объекта)

Сведения о местоположении границ объекта

3. Сведения о характерных точках части (частей) границы объекта

Обозначение характерных точек границ	Координаты, м		Метод определения координат и средняя квадратическая погрешность положения характерной точки (Mт), м	Описание обозначения точки
	X	Y		
1	2	3	4	5
471	466520.14	1357140.23	Картометрический метод, 2.50	-
472	466520.14	1357140.20	Картометрический метод, 2.50	-
473	466520.13	1357139.15	Картометрический метод, 2.50	-
474	466520.06	1357125.84	Картометрический метод, 2.50	-
475	466519.97	1357123.97	Картометрический метод, 2.50	-
476	466518.98	1357103.59	Картометрический метод, 2.50	-
477	466518.57	1357073.64	Картометрический метод, 2.50	-
478	466515.19	1357050.79	Картометрический метод, 2.50	-
479	466514.27	1357044.57	Картометрический метод, 2.50	-
480	466507.77	1357000.65	Картометрический метод, 2.50	-
481	466507.21	1356980.10	Картометрический метод, 2.50	-
482	466505.49	1356916.78	Картометрический метод, 2.50	-
483	466560.25	1356744.16	Картометрический метод, 2.50	-
484	466562.23	1356737.91	Картометрический метод, 2.50	-
485	466575.37	1356696.49	Картометрический метод, 2.50	-
486	466622.56	1356574.74	Картометрический метод, 2.50	-
487	466678.10	1356541.91	Картометрический метод, 2.50	-
488	466740.22	1356540.58	Картометрический метод, 2.50	-
489	466861.23	1356517.19	Картометрический метод, 2.50	-
490	466997.99	1356484.03	Картометрический метод, 2.50	-
491	467088.84	1356473.91	Картометрический метод, 2.50	-
492	467185.30	1356469.92	Картометрический метод, 2.50	-
493	467219.15	1356461.01	Картометрический метод, 2.50	-
494	467219.16	1356461.01	Картометрический метод, 2.50	-
495	467233.18	1356448.32	Картометрический метод, 2.50	-
496	467240.49	1356441.71	Картометрический метод, 2.50	-
497	467258.46	1356425.45	Картометрический метод, 2.50	-
498	467414.67	1356374.32	Картометрический метод, 2.50	-
499	467414.68	1356374.32	Картометрический метод, 2.50	-
500	467437.90	1356336.13	Картометрический метод, 2.50	-

ОПИСАНИЕ МЕСТОПОЛОЖЕНИЯ ГРАНИЦ
поселка Ленинское МО "Первомайское сельское поселение" Выборгского
района Ленинградской области

(наименование объекта)

Сведения о местоположении границ объекта

3. Сведения о характерных точках части (частей) границы объекта

Обозначение характерных точек границ	Координаты, м		Метод определения координат и средняя квадратическая погрешность положения характерной точки (Mt), м	Описание обозначения точки
	X	Y		
1	2	3	4	5
501	467466.24	1356308.77	Картометрический метод, 2.50	-
502	467516.59	1356264.40	Картометрический метод, 2.50	-
503	467543.67	1356242.81	Картометрический метод, 2.50	-
504	467654.44	1356186.63	Картометрический метод, 2.50	-
505	467654.44	1356186.63	Картометрический метод, 2.50	-
506	467732.46	1356160.85	Картометрический метод, 2.50	-
507	467732.46	1356160.85	Картометрический метод, 2.50	-
508	467756.61	1356128.61	Картометрический метод, 2.50	-
509	467775.00	1356117.63	Картометрический метод, 2.50	-
510	467780.62	1356114.27	Картометрический метод, 2.50	-
511	467812.22	1356095.41	Картометрический метод, 2.50	-
512	467924.18	1356028.56	Картометрический метод, 2.50	-
513	468006.70	1355979.28	Картометрический метод, 2.50	-
514	468006.70	1355979.28	Картометрический метод, 2.50	-
515	468033.54	1355973.03	Картометрический метод, 2.50	-
516	468097.70	1355955.03	Картометрический метод, 2.50	-
517	468146.46	1355945.11	Картометрический метод, 2.50	-
518	468190.35	1355926.55	Картометрический метод, 2.50	-
519	468275.71	1355907.86	Картометрический метод, 2.50	-
520	468351.48	1355895.26	Картометрический метод, 2.50	-
521	468367.36	1355889.85	Картометрический метод, 2.50	-
522	468368.66	1355889.41	Картометрический метод, 2.50	-
523	468369.33	1355889.63	Картометрический метод, 2.50	-
524	468369.34	1355889.63	Картометрический метод, 2.50	-
525	468395.65	1355898.27	Картометрический метод, 2.50	-
526	468467.91	1355902.54	Картометрический метод, 2.50	-
527	468467.92	1355902.55	Картометрический метод, 2.50	-
528	468477.56	1355918.16	Картометрический метод, 2.50	-
529	468498.98	1355936.59	Картометрический метод, 2.50	-
530	468510.13	1355959.75	Картометрический метод, 2.50	-

ОПИСАНИЕ МЕСТОПОЛОЖЕНИЯ ГРАНИЦ
поселка Ленинское МО "Первомайское сельское поселение" Выборгского
района Ленинградской области

(наименование объекта)

Сведения о местоположении границ объекта

3. Сведения о характерных точках части (частей) границы объекта

Обозначение характерных точек границ	Координаты, м		Метод определения координат и средняя квадратическая погрешность положения характерной точки (Мт), м	Описание обозначения точки
	X	Y		
1	2	3	4	5
531	468530.94	1355987.23	Картометрический метод, 2.50	-
532	468530.97	1355987.27	Картометрический метод, 2.50	-
533	468548.73	1356010.72	Картометрический метод, 2.50	-
534	468559.41	1356029.48	Картометрический метод, 2.50	-
535	468559.93	1356030.38	Картометрический метод, 2.50	-
536	468560.85	1356032.00	Картометрический метод, 2.50	-
537	468578.12	1356038.26	Картометрический метод, 2.50	-
538	468578.34	1356038.34	Картометрический метод, 2.50	-
539	468641.55	1356061.24	Картометрический метод, 2.50	-
540	468641.70	1356061.26	Картометрический метод, 2.50	-
541	468645.85	1356061.37	Картометрический метод, 2.50	-
542	468645.94	1356061.34	Картометрический метод, 2.50	-
543	468647.17	1356061.37	Картометрический метод, 2.50	-
544	468722.00	1356033.80	Картометрический метод, 2.50	-
545	468726.68	1356030.33	Картометрический метод, 2.50	-
546	468726.69	1356030.33	Картометрический метод, 2.50	-
547	468747.03	1356022.26	Картометрический метод, 2.50	-
548	468783.01	1356008.00	Картометрический метод, 2.50	-
549	468809.15	1356002.75	Картометрический метод, 2.50	-
550	468815.66	1355998.94	Картометрический метод, 2.50	-
551	468815.66	1355998.93	Картометрический метод, 2.50	-
552	468820.05	1355998.18	Картометрический метод, 2.50	-
553	468832.32	1355994.46	Картометрический метод, 2.50	-
554	468880.66	1356003.68	Картометрический метод, 2.50	-
555	468898.93	1356011.14	Картометрический метод, 2.50	-
556	468925.26	1356059.15	Картометрический метод, 2.50	-
557	468925.27	1356059.16	Картометрический метод, 2.50	-
558	468930.07	1356077.87	Картометрический метод, 2.50	-
559	468930.07	1356077.90	Картометрический метод, 2.50	-
560	468934.56	1356095.41	Картометрический метод, 2.50	-

ОПИСАНИЕ МЕСТОПОЛОЖЕНИЯ ГРАНИЦ
поселка Ленинское МО "Первомайское сельское поселение" Выборгского
района Ленинградской области

(наименование объекта)

Сведения о местоположении границ объекта

3. Сведения о характерных точках части (частей) границы объекта

Обозначение характерных точек границ	Координаты, м		Метод определения координат и средняя квадратическая погрешность положения характерной точки (Mt), м	Описание обозначения точки
	X	Y		
1	2	3	4	5
561	468935.20	1356097.88	Картометрический метод, 2.50	-
562	468938.29	1356109.92	Картометрический метод, 2.50	-
563	468958.44	1356188.41	Картометрический метод, 2.50	-
564	468963.61	1356217.90	Картометрический метод, 2.50	-
565	468968.52	1356255.12	Картометрический метод, 2.50	-
566	468968.60	1356255.74	Картометрический метод, 2.50	-
567	468987.05	1356340.53	Картометрический метод, 2.50	-
568	468992.77	1356374.56	Картометрический метод, 2.50	-
569	469007.58	1356462.66	Картометрический метод, 2.50	-
570	468620.49	1356755.06	Картометрический метод, 2.50	-
571	468579.22	1356911.70	Картометрический метод, 2.50	-
572	468571.12	1356942.43	Картометрический метод, 2.50	-
573	468504.39	1357195.67	Картометрический метод, 2.50	-
574	468502.28	1357203.70	Картометрический метод, 2.50	-
575	468496.57	1357225.36	Картометрический метод, 2.50	-
576	468494.45	1357233.41	Картометрический метод, 2.50	-
577	468484.92	1357269.56	Картометрический метод, 2.50	-
578	468457.98	1357371.80	Картометрический метод, 2.50	-
579	468453.73	1357387.93	Картометрический метод, 2.50	-
580	468437.47	1357449.64	Картометрический метод, 2.50	-
581	468423.30	1357503.42	Картометрический метод, 2.50	-
582	468413.95	1357538.91	Картометрический метод, 2.50	-
583	468413.82	1357539.38	Картометрический метод, 2.50	-
584	468409.10	1357557.32	Картометрический метод, 2.50	-
585	468407.93	1357561.77	Картометрический метод, 2.50	-
586	468394.81	1357611.54	Картометрический метод, 2.50	-
587	468391.96	1357622.38	Картометрический метод, 2.50	-
588	468391.83	1357622.86	Картометрический метод, 2.50	-
589	468361.99	1357736.12	Картометрический метод, 2.50	-
590	468361.62	1357737.51	Картометрический метод, 2.50	-

ОПИСАНИЕ МЕСТОПОЛОЖЕНИЯ ГРАНИЦ
поселка Ленинское МО "Первомайское сельское поселение" Выборгского
района Ленинградской области

(наименование объекта)

Сведения о местоположении границ объекта

3. Сведения о характерных точках части (частей) границы объекта

Обозначение характерных точек границ	Координаты, м		Метод определения координат и средняя квадратическая погрешность положения характерной точки (Mt), м	Описание обозначения точки
	X	Y		
1	2	3	4	5
591	468337.72	1357828.21	Картометрический метод, 2.50	-
592	468315.24	1357913.53	Картометрический метод, 2.50	-
593	468312.71	1357949.98	Картометрический метод, 2.50	-
594	468312.26	1357956.60	Картометрический метод, 2.50	-
595	468309.64	1357994.33	Картометрический метод, 2.50	-
596	468307.68	1358022.69	Картометрический метод, 2.50	-
597	468305.73	1358050.81	Картометрический метод, 2.50	-
598	468303.89	1358077.39	Картометрический метод, 2.50	-
599	468301.80	1358107.48	Картометрический метод, 2.50	-
600	468301.10	1358117.65	Картометрический метод, 2.50	-
601	468301.06	1358118.23	Картометрический метод, 2.50	-
602	468300.99	1358119.25	Картометрический метод, 2.50	-
603	468294.35	1358215.03	Картометрический метод, 2.50	-
604	468307.94	1358220.24	Картометрический метод, 2.50	-
605	468308.56	1358220.47	Картометрический метод, 2.50	-
606	468425.23	1358265.16	Картометрический метод, 2.50	-
607	468425.25	1358265.17	Картометрический метод, 2.50	-
608	468446.86	1358273.45	Картометрический метод, 2.50	-
609	468523.44	1358302.79	Картометрический метод, 2.50	-
610	468563.83	1358318.26	Картометрический метод, 2.50	-
611	468588.39	1358327.67	Картометрический метод, 2.50	-
612	468771.97	1358398.00	Картометрический метод, 2.50	-
613	468781.37	1358401.60	Картометрический метод, 2.50	-
614	468812.04	1358413.35	Картометрический метод, 2.50	-
615	468843.30	1358425.32	Картометрический метод, 2.50	-
616	468872.71	1358436.59	Картометрический метод, 2.50	-
617	468875.36	1358437.60	Картометрический метод, 2.50	-
618	468875.36	1358437.60	Картометрический метод, 2.50	-
619	468875.36	1358437.60	Картометрический метод, 2.50	-
620	468875.87	1358437.80	Картометрический метод, 2.50	-

ОПИСАНИЕ МЕСТОПОЛОЖЕНИЯ ГРАНИЦ
поселка Ленинское МО "Первомайское сельское поселение" Выборгского
района Ленинградской области

(наименование объекта)

Сведения о местоположении границ объекта

3. Сведения о характерных точках части (частей) границы объекта

Обозначение характерных точек границ	Координаты, м		Метод определения координат и средняя квадратическая погрешность положения характерной точки (Mt), м	Описание обозначения точки
	X	Y		
1	2	3	4	5
621	468875.88	1358437.80	Картометрический метод, 2.50	-
622	468875.89	1358437.81	Картометрический метод, 2.50	-
623	468877.16	1358438.31	Картометрический метод, 2.50	-
624	468884.13	1358441.02	Картометрический метод, 2.50	-
625	468915.99	1358453.54	Картометрический метод, 2.50	-
626	468919.15	1358454.78	Картометрический метод, 2.50	-
627	468924.20	1358456.76	Картометрический метод, 2.50	-
628	468924.20	1358456.76	Картометрический метод, 2.50	-
629	468924.49	1358456.36	Картометрический метод, 2.50	-
630	468948.39	1358422.92	Картометрический метод, 2.50	-
631	468959.54	1358400.18	Картометрический метод, 2.50	-
632	468972.76	1358376.41	Картометрический метод, 2.50	-
633	468983.84	1358358.30	Картометрический метод, 2.50	-
634	468992.88	1358346.72	Картометрический метод, 2.50	-
635	468993.21	1358346.30	Картометрический метод, 2.50	-
636	469007.72	1358328.46	Картометрический метод, 2.50	-
637	469057.17	1358270.85	Картометрический метод, 2.50	-
638	469072.24	1358250.87	Картометрический метод, 2.50	-
639	469081.19	1358237.37	Картометрический метод, 2.50	-
640	469088.58	1358223.69	Картометрический метод, 2.50	-
641	469096.14	1358203.78	Картометрический метод, 2.50	-
642	469099.27	1358187.91	Картометрический метод, 2.50	-
643	469101.00	1358170.67	Картометрический метод, 2.50	-
644	469102.06	1358144.08	Картометрический метод, 2.50	-
645	469102.06	1358144.08	Картометрический метод, 2.50	-
646	469093.83	1358141.34	Картометрический метод, 2.50	-
647	469091.27	1358140.94	Картометрический метод, 2.50	-
648	469071.85	1358137.94	Картометрический метод, 2.50	-
649	469063.37	1358136.63	Картометрический метод, 2.50	-
650	469048.22	1358126.40	Картометрический метод, 2.50	-

ОПИСАНИЕ МЕСТОПОЛОЖЕНИЯ ГРАНИЦ
поселка Ленинское МО "Первомайское сельское поселение" Выборгского
района Ленинградской области

(наименование объекта)

Сведения о местоположении границ объекта

3. Сведения о характерных точках части (частей) границы объекта

Обозначение характерных точек границ	Координаты, м		Метод определения координат и средняя квадратическая погрешность положения характерной точки (Mt), м	Описание обозначения точки
	X	Y		
1	2	3	4	5
651	469049.94	1358116.78	Картометрический метод, 2.50	-
652	469052.34	1358103.26	Картометрический метод, 2.50	-
653	469053.63	1358100.57	Картометрический метод, 2.50	-
654	469060.50	1358086.25	Картометрический метод, 2.50	-
655	469073.72	1358063.29	Картометрический метод, 2.50	-
656	469075.30	1358058.69	Картометрический метод, 2.50	-
657	469083.91	1358033.53	Картометрический метод, 2.50	-
658	469088.61	1358016.91	Картометрический метод, 2.50	-
659	469102.66	1357967.18	Картометрический метод, 2.50	-
660	469103.03	1357946.71	Картометрический метод, 2.50	-
661	469103.38	1357926.97	Картометрический метод, 2.50	-
662	469102.80	1357918.37	Картометрический метод, 2.50	-
663	469102.15	1357908.76	Картометрический метод, 2.50	-
664	469099.76	1357873.33	Картометрический метод, 2.50	-
665	469099.57	1357870.54	Картометрический метод, 2.50	-
666	469102.53	1357844.35	Картометрический метод, 2.50	-
667	469112.01	1357760.41	Картометрический метод, 2.50	-
668	469116.52	1357720.54	Картометрический метод, 2.50	-
669	469142.47	1357682.78	Картометрический метод, 2.50	-
670	469154.38	1357668.50	Картометрический метод, 2.50	-
671	469165.53	1357655.13	Картометрический метод, 2.50	-
672	469180.19	1357637.59	Картометрический метод, 2.50	-
673	469188.29	1357628.24	Картометрический метод, 2.50	-
674	469216.00	1357596.24	Картометрический метод, 2.50	-
675	469219.29	1357592.44	Картометрический метод, 2.50	-
676	469234.83	1357570.59	Картометрический метод, 2.50	-
677	469239.55	1357564.22	Картометрический метод, 2.50	-
678	469257.11	1357542.78	Картометрический метод, 2.50	-
679	469280.27	1357514.48	Картометрический метод, 2.50	-
680	469302.86	1357486.89	Картометрический метод, 2.50	-

ОПИСАНИЕ МЕСТОПОЛОЖЕНИЯ ГРАНИЦ
поселка Ленинское МО "Первомайское сельское поселение" Выборгского
района Ленинградской области

(наименование объекта)

Сведения о местоположении границ объекта

3. Сведения о характерных точках части (частей) границы объекта

Обозначение характерных точек границ	Координаты, м		Метод определения координат и средняя квадратическая погрешность положения характерной точки (М±), м	Описание обозначения точки
	X	Y		
1	2	3	4	5
681	469304.62	1357484.52	Картометрический метод, 2.50	-
682	469326.42	1357455.21	Картометрический метод, 2.50	-
683	469341.06	1357435.52	Картометрический метод, 2.50	-
684	469341.77	1357434.57	Картометрический метод, 2.50	-
685	469345.72	1357426.86	Картометрический метод, 2.50	-
686	469347.21	1357423.95	Картометрический метод, 2.50	-
687	469356.83	1357389.28	Картометрический метод, 2.50	-
688	469359.68	1357383.09	Картометрический метод, 2.50	-
689	469388.21	1357321.08	Картометрический метод, 2.50	-
690	469393.37	1357311.50	Картометрический метод, 2.50	-
691	469415.39	1357270.60	Картометрический метод, 2.50	-
692	469428.77	1357245.75	Картометрический метод, 2.50	-
693	469436.12	1357191.01	Картометрический метод, 2.50	-
694	469437.13	1357183.49	Картометрический метод, 2.50	-
695	469449.82	1357143.73	Картометрический метод, 2.50	-
696	469451.34	1357138.97	Картометрический метод, 2.50	-
697	469454.64	1357128.61	Картометрический метод, 2.50	-
698	469467.69	1357098.64	Картометрический метод, 2.50	-
699	469475.47	1357081.16	Картометрический метод, 2.50	-
700	469478.01	1357050.48	Картометрический метод, 2.50	-
701	469479.62	1357031.12	Картометрический метод, 2.50	-
702	469486.61	1357010.90	Картометрический метод, 2.50	-
703	469495.64	1357000.54	Картометрический метод, 2.50	-
704	469496.97	1356994.91	Картометрический метод, 2.50	-
705	469500.03	1356982.00	Картометрический метод, 2.50	-
706	469491.45	1356957.73	Картометрический метод, 2.50	-
707	469490.47	1356954.98	Картометрический метод, 2.50	-
708	469490.81	1356946.14	Картометрический метод, 2.50	-
709	469491.61	1356925.55	Картометрический метод, 2.50	-
710	469497.14	1356908.01	Картометрический метод, 2.50	-

ОПИСАНИЕ МЕСТОПОЛОЖЕНИЯ ГРАНИЦ
поселка Ленинское МО "Первомайское сельское поселение" Выборгского
района Ленинградской области

(наименование объекта)

Сведения о местоположении границ объекта

3. Сведения о характерных точках части (частей) границы объекта

Обозначение характерных точек границ	Координаты, м		Метод определения координат и средняя квадратическая погрешность положения характерной точки (Mt), м	Описание обозначения точки
	X	Y		
1	2	3	4	5
711	469504.93	1356883.35	Картометрический метод, 2.50	-
712	469506.48	1356867.44	Картометрический метод, 2.50	-
713	469510.92	1356822.04	Картометрический метод, 2.50	-
714	469515.50	1356775.09	Картометрический метод, 2.50	-
715	469518.44	1356744.99	Картометрический метод, 2.50	-
716	469538.69	1356744.04	Картометрический метод, 2.50	-
717	469538.77	1356744.04	Картометрический метод, 2.50	-
718	469548.50	1356743.58	Картометрический метод, 2.50	-
719	469585.39	1356741.83	Картометрический метод, 2.50	-
720	469587.56	1356741.72	Картометрический метод, 2.50	-
721	469596.48	1356741.27	Картометрический метод, 2.50	-
722	469596.48	1356741.34	Картометрический метод, 2.50	-
723	469596.30	1356788.46	Картометрический метод, 2.50	-
724	469596.22	1356810.16	Картометрический метод, 2.50	-
725	469595.02	1356840.88	Картометрический метод, 2.50	-
726	469590.64	1356917.68	Картометрический метод, 2.50	-
727	469584.61	1356996.46	Картометрический метод, 2.50	-
728	469561.91	1357056.84	Картометрический метод, 2.50	-
729	469540.00	1357156.52	Картометрический метод, 2.50	-
730	469544.67	1357157.58	Картометрический метод, 2.50	-
731	469545.95	1357157.87	Картометрический метод, 2.50	-
732	469595.84	1357169.27	Картометрический метод, 2.50	-
733	469630.37	1357177.16	Картометрический метод, 2.50	-
734	469630.37	1357177.16	Картометрический метод, 2.50	-
735	469630.38	1357177.15	Картометрический метод, 2.50	-
736	469672.25	1357186.71	Картометрический метод, 2.50	-
737	469744.76	1357203.26	Картометрический метод, 2.50	-
738	469817.23	1357219.80	Картометрический метод, 2.50	-
739	469819.71	1357220.37	Картометрический метод, 2.50	-
740	469819.71	1357220.37	Картометрический метод, 2.50	-

ОПИСАНИЕ МЕСТОПОЛОЖЕНИЯ ГРАНИЦ
поселка Ленинское МО "Первомайское сельское поселение" Выборгского
района Ленинградской области

(наименование объекта)

Сведения о местоположении границ объекта

3. Сведения о характерных точках части (частей) границы объекта

Обозначение характерных точек границ	Координаты, м		Метод определения координат и средняя квадратическая погрешность положения характерной точки (Mt), м	Описание обозначения точки
	X	Y		
1	2	3	4	5
741	469839.26	1357157.03	Картометрический метод, 2.50	-
742	469839.70	1357148.76	Картометрический метод, 2.50	-
743	469840.51	1357148.25	Картометрический метод, 2.50	-
744	469863.87	1357133.52	Картометрический метод, 2.50	-
745	469871.04	1357114.54	Картометрический метод, 2.50	-
746	469871.39	1357114.22	Картометрический метод, 2.50	-
747	469877.33	1357098.65	Картометрический метод, 2.50	-
748	469879.18	1357092.98	Картометрический метод, 2.50	-
749	469886.31	1357071.12	Картометрический метод, 2.50	-
750	469893.54	1357037.67	Картометрический метод, 2.50	-
751	469900.68	1357022.53	Картометрический метод, 2.50	-
752	469910.63	1357001.45	Картометрический метод, 2.50	-
753	469920.32	1356998.34	Картометрический метод, 2.50	-
754	469936.89	1356993.03	Картометрический метод, 2.50	-
755	469944.02	1356990.75	Картометрический метод, 2.50	-
756	469944.02	1356990.75	Картометрический метод, 2.50	-
757	469940.71	1356982.26	Картометрический метод, 2.50	-
758	469940.33	1356972.54	Картометрический метод, 2.50	-
759	469940.22	1356969.86	Картометрический метод, 2.50	-
760	469940.17	1356969.60	Картометрический метод, 2.50	-
761	469938.29	1356960.72	Картометрический метод, 2.50	-
762	469936.91	1356949.87	Картометрический метод, 2.50	-
763	469935.96	1356942.40	Картометрический метод, 2.50	-
764	469934.54	1356918.69	Картометрический метод, 2.50	-
765	469934.95	1356915.88	Картометрический метод, 2.50	-
766	469938.25	1356893.16	Картометрический метод, 2.50	-
767	469940.76	1356875.88	Картометрический метод, 2.50	-
768	469949.19	1356849.48	Картометрический метод, 2.50	-
769	469953.86	1356834.85	Картометрический метод, 2.50	-
770	469957.53	1356823.49	Картометрический метод, 2.50	-

ОПИСАНИЕ МЕСТОПОЛОЖЕНИЯ ГРАНИЦ
поселка Ленинское МО "Первомайское сельское поселение" Выборгского
района Ленинградской области

(наименование объекта)

Сведения о местоположении границ объекта

3. Сведения о характерных точках части (частей) границы объекта

Обозначение характерных точек границ	Координаты, м		Метод определения координат и средняя квадратическая погрешность положения характерной точки (Mt), м	Описание обозначения точки
	X	Y		
1	2	3	4	5
771	469964.32	1356794.50	Картометрический метод, 2.50	-
772	469965.24	1356781.34	Картометрический метод, 2.50	-
773	469967.71	1356746.12	Картометрический метод, 2.50	-
774	469975.02	1356706.99	Картометрический метод, 2.50	-
775	469975.02	1356706.98	Картометрический метод, 2.50	-
776	469976.80	1356697.47	Картометрический метод, 2.50	-
777	469982.00	1356652.54	Картометрический метод, 2.50	-
778	469981.16	1356628.20	Картометрический метод, 2.50	-
779	469979.76	1356587.23	Картометрический метод, 2.50	-
780	469979.44	1356577.83	Картометрический метод, 2.50	-
781	469979.30	1356573.96	Картометрический метод, 2.50	-
782	469977.14	1356562.67	Картометрический метод, 2.50	-
783	469974.88	1356550.88	Картометрический метод, 2.50	-
784	469971.25	1356531.93	Картометрический метод, 2.50	-
785	469959.87	1356479.59	Картометрический метод, 2.50	-
786	469956.49	1356464.04	Картометрический метод, 2.50	-
787	469951.12	1356446.44	Картометрический метод, 2.50	-
788	469946.94	1356432.71	Картометрический метод, 2.50	-
789	469944.66	1356425.25	Картометрический метод, 2.50	-
790	469935.52	1356395.26	Картометрический метод, 2.50	-
791	469934.82	1356392.97	Картометрический метод, 2.50	-
792	469933.95	1356390.11	Картометрический метод, 2.50	-
793	469933.88	1356389.88	Картометрический метод, 2.50	-
794	469933.39	1356388.28	Картометрический метод, 2.50	-
795	469933.36	1356388.16	Картометрический метод, 2.50	-
796	469932.92	1356386.72	Картометрический метод, 2.50	-
797	469932.88	1356386.58	Картометрический метод, 2.50	-
798	469932.68	1356385.94	Картометрический метод, 2.50	-
799	469932.67	1356385.91	Картометрический метод, 2.50	-
800	469932.50	1356385.35	Картометрический метод, 2.50	-

ОПИСАНИЕ МЕСТОПОЛОЖЕНИЯ ГРАНИЦ
поселка Ленинское МО "Первомайское сельское поселение" Выборгского
района Ленинградской области

(наименование объекта)

Сведения о местоположении границ объекта

3. Сведения о характерных точках части (частей) границы объекта

Обозначение характерных точек границ	Координаты, м		Метод определения координат и средняя квадратическая погрешность положения характерной точки (Мг), м	Описание обозначения точки
	X	Y		
1	2	3	4	5
801	469932.49	1356385.33	Картометрический метод, 2.50	-
802	469932.37	1356384.92	Картометрический метод, 2.50	-
803	469932.25	1356384.54	Картометрический метод, 2.50	-
804	469924.97	1356360.65	Картометрический метод, 2.50	-
805	469918.71	1356340.12	Картометрический метод, 2.50	-
806	469917.17	1356335.11	Картометрический метод, 2.50	-
807	469930.02	1356326.04	Картометрический метод, 2.50	-
808	469930.02	1356326.04	Картометрический метод, 2.50	-
809	470013.41	1356290.08	Картометрический метод, 2.50	-
810	470056.41	1356277.74	Картометрический метод, 2.50	-
811	470056.48	1356277.73	Картометрический метод, 2.50	-
812	470065.97	1356276.71	Картометрический метод, 2.50	-
813	470086.20	1356274.52	Картометрический метод, 2.50	-
814	470086.22	1356274.51	Картометрический метод, 2.50	-
815	470117.67	1356263.54	Картометрический метод, 2.50	-
816	470136.34	1356247.05	Картометрический метод, 2.50	-
817	470117.67	1356263.54	Картометрический метод, 2.50	-
818	470136.35	1356247.05	Картометрический метод, 2.50	-
819	470196.18	1356231.43	Картометрический метод, 2.50	-
820	470196.18	1356231.43	Картометрический метод, 2.50	-
821	470249.67	1356178.81	Картометрический метод, 2.50	-
822	470262.22	1356170.96	Картометрический метод, 2.50	-
823	470265.90	1356168.00	Картометрический метод, 2.50	-
824	470273.00	1356159.20	Картометрический метод, 2.50	-
825	470276.80	1356149.39	Картометрический метод, 2.50	-
826	470276.81	1356149.38	Картометрический метод, 2.50	-
827	470276.68	1356139.48	Картометрический метод, 2.50	-
828	470276.44	1356137.80	Картометрический метод, 2.50	-
829	470275.73	1356132.65	Картометрический метод, 2.50	-
830	470273.60	1356126.88	Картометрический метод, 2.50	-

ОПИСАНИЕ МЕСТОПОЛОЖЕНИЯ ГРАНИЦ
поселка Ленинское МО "Первомайское сельское поселение" Выборгского
района Ленинградской области

(наименование объекта)

Сведения о местоположении границ объекта

3. Сведения о характерных точках части (частей) границы объекта

Обозначение характерных точек границ	Координаты, м		Метод определения координат и средняя квадратическая погрешность положения характерной точки (Mt), м	Описание обозначения точки
	X	Y		
1	2	3	4	5
831	470273.60	1356126.88	Картометрический метод, 2.50	-
832	470269.86	1356121.01	Картометрический метод, 2.50	-
833	470269.70	1356120.70	Картометрический метод, 2.50	-
834	470262.64	1356115.30	Картометрический метод, 2.50	-
835	470260.47	1356114.22	Картометрический метод, 2.50	-
836	470256.72	1356112.35	Картометрический метод, 2.50	-
837	470253.72	1356110.64	Картометрический метод, 2.50	-
838	470247.76	1356107.23	Картометрический метод, 2.50	-
839	470253.72	1356110.64	Картометрический метод, 2.50	-
840	470247.76	1356107.23	Картометрический метод, 2.50	-
841	470241.56	1356104.90	Картометрический метод, 2.50	-
842	470237.17	1356103.25	Картометрический метод, 2.50	-
843	470237.17	1356103.25	Картометрический метод, 2.50	-
844	470233.84	1356100.96	Картометрический метод, 2.50	-
845	470225.90	1356095.51	Картометрический метод, 2.50	-
846	470218.82	1356084.03	Картометрический метод, 2.50	-
847	470215.51	1356075.24	Картометрический метод, 2.50	-
848	470215.76	1356061.31	Картометрический метод, 2.50	-
849	470219.90	1356048.62	Картометрический метод, 2.50	-
850	470221.15	1356044.78	Картометрический метод, 2.50	-
851	470231.88	1356034.81	Картометрический метод, 2.50	-
852	470244.95	1356024.40	Картометрический метод, 2.50	-
853	470255.04	1356006.43	Картометрический метод, 2.50	-
854	470258.43	1355994.12	Картометрический метод, 2.50	-
855	470260.72	1355985.49	Картометрический метод, 2.50	-
856	470283.11	1355979.65	Картометрический метод, 2.50	-
857	470307.96	1355961.07	Картометрический метод, 2.50	-
858	470283.11	1355979.65	Картометрический метод, 2.50	-
859	470307.96	1355961.07	Картометрический метод, 2.50	-
860	470351.23	1355928.73	Картометрический метод, 2.50	-

ОПИСАНИЕ МЕСТОПОЛОЖЕНИЯ ГРАНИЦ
поселка Ленинское МО "Первомайское сельское поселение" Выборгского
района Ленинградской области

(наименование объекта)

Сведения о местоположении границ объекта

3. Сведения о характерных точках части (частей) границы объекта

Обозначение характерных точек границ	Координаты, м		Метод определения координат и средняя квадратическая погрешность положения характерной точки (Mt), м	Описание обозначения точки
	X	Y		
1	2	3	4	5
861	470378.67	1355911.06	Картометрический метод, 2.50	-
862	470378.67	1355911.06	Картометрический метод, 2.50	-
863	470404.47	1355901.99	Картометрический метод, 2.50	-
864	470440.05	1355901.53	Картометрический метод, 2.50	-
865	470440.09	1355901.55	Картометрический метод, 2.50	-
866	470455.09	1355908.51	Картометрический метод, 2.50	-
867	470459.26	1355910.45	Картометрический метод, 2.50	-
868	470466.09	1355913.62	Картометрический метод, 2.50	-
869	470506.08	1355950.82	Картометрический метод, 2.50	-
870	470511.95	1355953.47	Картометрический метод, 2.50	-
871	470537.46	1355965.00	Картометрический метод, 2.50	-
872	470566.03	1355975.90	Картометрический метод, 2.50	-
873	470577.69	1355980.35	Картометрический метод, 2.50	-
874	470601.40	1355998.48	Картометрический метод, 2.50	-
875	470607.59	1356000.74	Картометрический метод, 2.50	-
876	470625.58	1356007.32	Картометрический метод, 2.50	-
877	470643.25	1355999.88	Картометрический метод, 2.50	-
878	470664.64	1355973.84	Картометрический метод, 2.50	-
879	470688.35	1355962.21	Картометрический метод, 2.50	-
880	470715.33	1355963.14	Картометрический метод, 2.50	-
881	470715.33	1355963.14	Картометрический метод, 2.50	-
882	470726.95	1355957.56	Картометрический метод, 2.50	-
883	470732.53	1355942.22	Картометрический метод, 2.50	-
884	470728.22	1355932.23	Картометрический метод, 2.50	-
885	470723.70	1355921.76	Картометрический метод, 2.50	-
886	470718.62	1355912.36	Картометрический метод, 2.50	-
887	470708.35	1355893.39	Картометрический метод, 2.50	-
888	470711.14	1355883.63	Картометрический метод, 2.50	-
889	470722.56	1355878.68	Картометрический метод, 2.50	-
890	470725.09	1355877.58	Картометрический метод, 2.50	-

ОПИСАНИЕ МЕСТОПОЛОЖЕНИЯ ГРАНИЦ
поселка Ленинское МО "Первомайское сельское поселение" Выборгского
района Ленинградской области

(наименование объекта)

Сведения о местоположении границ объекта

3. Сведения о характерных точках части (частей) границы объекта

Обозначение характерных точек границ	Координаты, м		Метод определения координат и средняя квадратическая погрешность положения характерной точки (Mt), м	Описание обозначения точки
	X	Y		
1	2	3	4	5
891	470731.97	1355875.34	Картометрический метод, 2.50	-
892	470752.98	1355874.97	Картометрический метод, 2.50	-
893	470772.87	1355876.09	Картометрический метод, 2.50	-
894	470778.53	1355875.69	Картометрический метод, 2.50	-
895	470788.63	1355874.97	Картометрический метод, 2.50	-
896	470805.14	1355873.09	Картометрический метод, 2.50	-
897	470816.02	1355870.09	Картометрический метод, 2.50	-
898	470816.02	1355870.09	Картометрический метод, 2.50	-
899	470827.36	1355854.27	Картометрический метод, 2.50	-
900	470841.54	1355841.57	Картометрический метод, 2.50	-
901	470853.54	1355826.94	Картометрический метод, 2.50	-
902	470867.43	1355818.31	Картометрический метод, 2.50	-
903	470867.43	1355818.31	Картометрический метод, 2.50	-
904	470894.07	1355811.18	Картометрический метод, 2.50	-
905	470915.08	1355811.18	Картометрический метод, 2.50	-
906	470936.10	1355808.55	Картометрический метод, 2.50	-
907	470936.10	1355808.55	Картометрический метод, 2.50	-
908	470954.48	1355796.54	Картометрический метод, 2.50	-
909	470969.49	1355784.91	Картометрический метод, 2.50	-
910	470982.62	1355774.03	Картометрический метод, 2.50	-
911	470992.01	1355772.15	Картометрический метод, 2.50	-
912	470999.89	1355774.40	Картометрический метод, 2.50	-
913	471005.89	1355778.16	Картометрический метод, 2.50	-
914	471011.14	1355786.41	Картометрический метод, 2.50	-
915	471019.02	1355791.66	Картометрический метод, 2.50	-
916	471023.39	1355793.12	Картометрический метод, 2.50	-
917	471025.25	1355793.74	Картометрический метод, 2.50	-
918	471025.78	1355793.92	Картометрический метод, 2.50	-
919	471025.78	1355793.92	Картометрический метод, 2.50	-
920	471034.78	1355789.79	Картометрический метод, 2.50	-

ОПИСАНИЕ МЕСТОПОЛОЖЕНИЯ ГРАНИЦ
поселка Ленинское МО "Первомайское сельское поселение" Выборгского
района Ленинградской области

(наименование объекта)

Сведения о местоположении границ объекта

3. Сведения о характерных точках' части (частей) границы объекта

Обозначение характерных точек границ	Координаты, м		Метод определения координат и средняя квадратическая погрешность положения характерной точки (Mt), м	Описание обозначения точки
	X	Y		
1	2	3	4	5
921	471034.78	1355789.79	Картометрический метод, 2.50	-
922	471038.47	1355787.58	Картометрический метод, 2.50	-
923	471044.16	1355784.16	Картометрический метод, 2.50	-
924	471054.29	1355779.28	Картометрический метод, 2.50	-
925	471054.29	1355779.28	Картометрический метод, 2.50	-
926	471054.61	1355779.23	Картометрический метод, 2.50	-
927	471059.08	1355778.56	Картометрический метод, 2.50	-
928	471061.80	1355778.16	Картометрический метод, 2.50	-
929	471072.31	1355780.03	Картометрический метод, 2.50	-
930	471080.69	1355782.73	Картометрический метод, 2.50	-
931	471091.31	1355792.02	Картометрический метод, 2.50	-
932	471101.48	1355803.52	Картометрический метод, 2.50	-
933	471112.10	1355806.62	Картометрический метод, 2.50	-
934	471120.50	1355805.29	Картометрический метод, 2.50	-
935	471132.89	1355797.33	Картометрический метод, 2.50	-
936	471132.89	1355797.33	Картометрический метод, 2.50	-
937	471143.06	1355793.35	Картометрический метод, 2.50	-
938	471160.76	1355792.91	Картометрический метод, 2.50	-
939	471162.53	1355793.68	Картометрический метод, 2.50	-
940	471174.03	1355798.66	Картометрический метод, 2.50	-
941	471181.13	1355811.50	Картометрический метод, 2.50	-
942	471185.53	1355819.45	Картометрический метод, 2.50	-
943	471199.24	1355828.73	Картометрический метод, 2.50	-
944	471217.04	1355827.21	Картометрический метод, 2.50	-
945	471235.45	1355824.78	Картометрический метод, 2.50	-
946	471239.05	1355824.31	Картометрический метод, 2.50	-
947	471247.32	1355824.31	Картометрический метод, 2.50	-
948	471247.48	1355824.70	Картометрический метод, 2.50	-
949	471250.32	1355831.70	Картометрический метод, 2.50	-
950	471250.34	1355831.75	Картометрический метод, 2.50	-

ОПИСАНИЕ МЕСТОПОЛОЖЕНИЯ ГРАНИЦ
поселка Ленинское МО "Первомайское сельское поселение" Выборгского
района Ленинградской области

(наименование объекта)

Сведения о местоположении границ объекта

3. Сведения о характерных точках части (частей) границы объекта

Обозначение характерных точек границ	Координаты, м		Метод определения координат и средняя квадратическая погрешность положения характерной точки (Mt), м	Описание обозначения точки
	X	Y		
1	2	3	4	5
951	471254.97	1355843.14	Картометрический метод, 2.50	-
952	471259.44	1355851.17	Картометрический метод, 2.50	-
953	471260.79	1355853.59	Картометрический метод, 2.50	-
954	471260.85	1355869.97	Картометрический метод, 2.50	-
955	471252.43	1355898.57	Картометрический метод, 2.50	-
956	471255.80	1355905.78	Картометрический метод, 2.50	-
957	471255.80	1355905.79	Картометрический метод, 2.50	-
958	471268.64	1355912.72	Картометрический метод, 2.50	-
959	471264.83	1355916.56	Картометрический метод, 2.50	-
960	471258.29	1355923.14	Картометрический метод, 2.50	-
961	471272.91	1355931.08	Картометрический метод, 2.50	-
962	471277.36	1355931.52	Картометрический метод, 2.50	-
963	471293.30	1355933.09	Картометрический метод, 2.50	-
964	471338.02	1355991.34	Картометрический метод, 2.50	-
965	471375.49	1356048.65	Картометрический метод, 2.50	-
966	471375.50	1356048.66	Картометрический метод, 2.50	-
967	471374.62	1356052.11	Картометрический метод, 2.50	-
968	471371.93	1356047.88	Картометрический метод, 2.50	-
969	471371.93	1356047.88	Картометрический метод, 2.50	-
970	471371.93	1356047.88	Картометрический метод, 2.50	-
971	471363.90	1356094.22	Картометрический метод, 2.50	-
972	471377.25	1356104.74	Картометрический метод, 2.50	-
973	471410.64	1356131.06	Картометрический метод, 2.50	-
974	471400.06	1356144.58	Картометрический метод, 2.50	-
975	471359.26	1356121.86	Картометрический метод, 2.50	-
976	471343.59	1356160.73	Картометрический метод, 2.50	-
977	471387.53	1356178.26	Картометрический метод, 2.50	-
978	471393.96	1356180.82	Картометрический метод, 2.50	-
979	471393.96	1356180.82	Картометрический метод, 2.50	-
980	471438.77	1356138.48	Картометрический метод, 2.50	-

ОПИСАНИЕ МЕСТОПОЛОЖЕНИЯ ГРАНИЦ
поселка Ленинское МО "Первомайское сельское поселение" Выборгского
района Ленинградской области

(наименование объекта)

Сведения о местоположении границ объекта

3. Сведения о характерных точках части (частей) границы объекта

Обозначение характерных точек границ	Координаты, м		Метод определения координат и средняя квадратическая погрешность положения характерной точки (Mt), м	Описание обозначения точки
	X	Y		
1	2	3	4	5
981	471444.42	1356144.77	Картометрический метод, 2.50	-
982	471306.19	1356389.86	Картометрический метод, 2.50	-
983	470852.21	1357131.45	Картометрический метод, 2.50	-
984	470821.72	1357181.25	Картометрический метод, 2.50	-
985	470834.31	1357302.79	Картометрический метод, 2.50	-
986	470846.78	1357408.01	Картометрический метод, 2.50	-
987	470857.62	1357487.08	Картометрический метод, 2.50	-
988	471067.03	1357543.99	Картометрический метод, 2.50	-
989	471067.03	1357543.99	Картометрический метод, 2.50	-
990	471099.55	1357452.88	Картометрический метод, 2.50	-
991	471121.34	1357428.95	Картометрический метод, 2.50	-
992	471148.56	1357344.68	Картометрический метод, 2.50	-
993	471199.95	1357316.38	Картометрический метод, 2.50	-
994	471199.95	1357316.38	Картометрический метод, 2.50	-
995	471279.24	1357288.70	Картометрический метод, 2.50	-
996	471279.24	1357288.70	Картометрический метод, 2.50	-
997	471313.12	1357244.19	Картометрический метод, 2.50	-
998	471309.16	1357187.19	Картометрический метод, 2.50	-
999	471326.27	1357135.12	Картометрический метод, 2.50	-
1000	471347.69	1357133.64	Картометрический метод, 2.50	-
1001	471347.69	1357133.64	Картометрический метод, 2.50	-
1002	471362.81	1357091.61	Картометрический метод, 2.50	-
1003	471329.61	1357063.42	Картометрический метод, 2.50	-
1004	471341.45	1357035.87	Картометрический метод, 2.50	-
1005	471327.67	1357002.45	Картометрический метод, 2.50	-
1006	471361.49	1356980.89	Картометрический метод, 2.50	-
1007	471395.65	1356901.75	Картометрический метод, 2.50	-
1008	471408.39	1356823.82	Картометрический метод, 2.50	-
1009	471387.58	1356805.55	Картометрический метод, 2.50	-
1010	471469.98	1356659.59	Картометрический метод, 2.50	-

ОПИСАНИЕ МЕСТОПОЛОЖЕНИЯ ГРАНИЦ
поселка Ленинское МО "Первомайское сельское поселение" Выборгского
района Ленинградской области

(наименование объекта)

Сведения о местоположении границ объекта

3. Сведения о характерных точках части (частей) границы объекта

Обозначение характерных точек границ	Координаты, м		Метод определения координат и средняя квадратическая погрешность положения характерной точки (M _t), м	Описание обозначения точки
	X	Y		
1	2	3	4	5
1011	471479.76	1356657.18	Картометрический метод, 2.50	-
1012	471549.22	1356597.71	Картометрический метод, 2.50	-
1013	471479.76	1356657.18	Картометрический метод, 2.50	-
1014	471549.22	1356597.71	Картометрический метод, 2.50	-
1015	471574.05	1356559.25	Картометрический метод, 2.50	-
1016	471557.32	1356521.59	Картометрический метод, 2.50	-
1017	471585.05	1356492.72	Картометрический метод, 2.50	-
1018	471633.42	1356476.85	Картометрический метод, 2.50	-
1019	471633.42	1356476.85	Картометрический метод, 2.50	-
1020	471633.59	1356436.99	Картометрический метод, 2.50	-
1021	471725.38	1356373.98	Картометрический метод, 2.50	-
1022	471722.66	1356369.23	Картометрический метод, 2.50	-
1023	471721.78	1356357.99	Картометрический метод, 2.50	-
1024	471725.19	1356335.03	Картометрический метод, 2.50	-
1025	471726.40	1356326.81	Картометрический метод, 2.50	-
1026	471724.93	1356315.27	Картометрический метод, 2.50	-
1027	471720.56	1356299.91	Картометрический метод, 2.50	-
1028	471716.37	1356294.91	Картометрический метод, 2.50	-
1029	471716.38	1356294.89	Картометрический метод, 2.50	-
1030	471716.38	1356294.89	Картометрический метод, 2.50	-
1031	471726.42	1356247.39	Картометрический метод, 2.50	-
1032	471726.60	1356247.41	Картометрический метод, 2.50	-
1033	471726.61	1356247.41	Картометрический метод, 2.50	-
1034	471726.61	1356247.40	Картометрический метод, 2.50	-
1035	471726.64	1356246.76	Картометрический метод, 2.50	-
1036	471765.20	1356251.43	Картометрический метод, 2.50	-
1037	471765.20	1356251.43	Картометрический метод, 2.50	-
1038	471779.04	1356239.03	Картометрический метод, 2.50	-
1039	471795.61	1356219.00	Картометрический метод, 2.50	-
1040	471807.46	1356200.45	Картометрический метод, 2.50	-

ОПИСАНИЕ МЕСТОПОЛОЖЕНИЯ ГРАНИЦ
поселка Ленинское МО "Первомайское сельское поселение" Выборгского
района Ленинградской области

(наименование объекта)

Сведения о местоположении границ объекта

3. Сведения о характерных точках части (частей) границы объекта

Обозначение характерных точек границ	Координаты, м		Метод определения координат и средняя квадратическая погрешность положения характерной точки (Mt), м	Описание обозначения точки
	X	Y		
1	2	3	4	5
1041	471807.47	1356200.45	Картометрический метод, 2.50	-
1042	471817.30	1356185.06	Картометрический метод, 2.50	-
1043	471847.75	1356150.80	Картометрический метод, 2.50	-
1044	471847.74	1356150.80	Картометрический метод, 2.50	-
1045	471855.12	1356142.50	Картометрический метод, 2.50	-
1046	471892.11	1356100.88	Картометрический метод, 2.50	-
1047	471936.48	1356050.97	Картометрический метод, 2.50	-
1048	471936.48	1356050.97	Картометрический метод, 2.50	-
1049	471936.49	1356050.97	Картометрический метод, 2.50	-
1050	471943.63	1356042.94	Картометрический метод, 2.50	-
1051	471975.83	1356020.44	Картометрический метод, 2.50	-
1052	471975.82	1356020.43	Картометрический метод, 2.50	-
1053	472002.42	1356001.84	Картометрический метод, 2.50	-
1054	472002.43	1356001.85	Картометрический метод, 2.50	-
1055	472019.72	1355973.48	Картометрический метод, 2.50	-
1056	472019.71	1355973.48	Картометрический метод, 2.50	-
1057	472034.82	1355948.69	Картометрический метод, 2.50	-
1058	472078.52	1355969.44	Картометрический метод, 2.50	-
1059	472085.32	1355970.95	Картометрический метод, 2.50	-
1060	472153.02	1355985.94	Картометрический метод, 2.50	-
1061	472153.12	1355985.97	Картометрический метод, 2.50	-
1062	472245.70	1356010.43	Картометрический метод, 2.50	-
1063	472246.29	1356010.59	Картометрический метод, 2.50	-
1064	472246.30	1356010.59	Картометрический метод, 2.50	-
1065	472262.43	1356013.85	Картометрический метод, 2.50	-
1066	472274.08	1356019.60	Картометрический метод, 2.50	-
1067	472274.08	1356019.60	Картометрический метод, 2.50	-
1068	472368.07	1355849.41	Картометрический метод, 2.50	-
1069	472351.94	1355840.20	Картометрический метод, 2.50	-
1070	472362.39	1355824.89	Картометрический метод, 2.50	-

ОПИСАНИЕ МЕСТОПОЛОЖЕНИЯ ГРАНИЦ
поселка Ленинское МО "Первомайское сельское поселение" Выборгского
района Ленинградской области

(наименование объекта)

Сведения о местоположении границ объекта

3. Сведения о характерных точках части (частей) границы объекта

Обозначение характерных точек границ	Координаты, м		Метод определения координат и средняя квадратическая погрешность положения характерной точки (Мт), м	Описание обозначения точки
	Х	У		
1	2	3	4	5
1071	472362.39	1355824.88	Картометрический метод, 2.50	-
1072	472362.39	1355824.88	Картометрический метод, 2.50	-
1073	472373.85	1355810.20	Картометрический метод, 2.50	-
1074	472383.02	1355788.60	Картометрический метод, 2.50	-
1075	472394.79	1355773.24	Картометрический метод, 2.50	-
1076	472433.26	1355723.04	Картометрический метод, 2.50	-
1077	472433.26	1355723.04	Картометрический метод, 2.50	-
1078	472433.25	1355723.04	Картометрический метод, 2.50	-
1079	472277.83	1355680.78	Картометрический метод, 2.50	-
1080	472306.94	1355580.40	Картометрический метод, 2.50	-
1081	472395.47	1355601.22	Картометрический метод, 2.50	-
1082	472396.62	1355599.76	Картометрический метод, 2.50	-
1083	472432.90	1355553.63	Картометрический метод, 2.50	-
1084	472472.31	1355586.45	Картометрический метод, 2.50	-
1085	472521.43	1355627.35	Картометрический метод, 2.50	-
1086	472542.83	1355645.17	Картометрический метод, 2.50	-
1087	472542.83	1355645.16	Картометрический метод, 2.50	-
1088	472542.83	1355645.17	Картометрический метод, 2.50	-
1089	472539.73	1355640.29	Картометрический метод, 2.50	-
1090	472594.73	1355550.05	Картометрический метод, 2.50	-
1091	472594.73	1355550.05	Картометрический метод, 2.50	-
1092	472594.73	1355550.05	Картометрический метод, 2.50	-
1093	472594.72	1355550.06	Картометрический метод, 2.50	-
1094	472619.81	1355508.88	Картометрический метод, 2.50	-
1095	472619.81	1355508.88	Картометрический метод, 2.50	-
1096	472589.96	1355499.87	Картометрический метод, 2.50	-
1097	472582.85	1355497.72	Картометрический метод, 2.50	-
1098	472572.69	1355488.63	Картометрический метод, 2.50	-
1099	472562.40	1355479.42	Картометрический метод, 2.50	-
1100	472549.54	1355470.20	Картометрический метод, 2.50	-

ОПИСАНИЕ МЕСТОПОЛОЖЕНИЯ ГРАНИЦ
поселка Ленинское МО "Первомайское сельское поселение" Выборгского
района Ленинградской области

(наименование объекта)

Сведения о местоположении границ объекта

3. Сведения о характерных точках части (частей) границы объекта

Обозначение характерных точек границ	Координаты, м		Метод определения координат и средняя квадратическая погрешность положения характерной точки (Mt), м	Описание обозначения точки
	X	Y		
1	2	3	4	5
1101	472548.44	1355469.42	Картометрический метод, 2.50	-
1102	472533.07	1355458.41	Картометрический метод, 2.50	-
1103	472528.79	1355455.34	Картометрический метод, 2.50	-
1104	472526.26	1355452.48	Картометрический метод, 2.50	-
1105	472520.33	1355445.79	Картометрический метод, 2.50	-
1106	472495.75	1355418.00	Картометрический метод, 2.50	-
1107	472425.81	1355353.08	Картометрический метод, 2.50	-
1108	472393.31	1355331.81	Картометрический метод, 2.50	-
1109	472425.81	1355353.08	Картометрический метод, 2.50	-
1110	472393.30	1355331.81	Картометрический метод, 2.50	-
1111	472393.30	1355331.81	Картометрический метод, 2.50	-
1112	472289.23	1355293.73	Картометрический метод, 2.50	-
1113	472201.48	1355347.54	Картометрический метод, 2.50	-
1114	472157.62	1355342.91	Картометрический метод, 2.50	-
1115	472122.46	1355321.83	Картометрический метод, 2.50	-
1116	472122.46	1355321.83	Картометрический метод, 2.50	-
1117	472031.44	1355346.79	Картометрический метод, 2.50	-
1118	472003.22	1355349.51	Картометрический метод, 2.50	-
1119	471959.38	1355343.02	Картометрический метод, 2.50	-
1120	471908.22	1355319.88	Картометрический метод, 2.50	-
1121	471831.39	1355333.26	Картометрический метод, 2.50	-
1122	471831.38	1355333.25	Картометрический метод, 2.50	-
1123	471831.38	1355333.25	Картометрический метод, 2.50	-
1124	471819.56	1355332.47	Картометрический метод, 2.50	-
1125	471818.32	1355331.02	Картометрический метод, 2.50	-
1126	471818.31	1355331.02	Картометрический метод, 2.50	-
1127	471817.17	1355329.68	Картометрический метод, 2.50	-
1128	471812.99	1355324.79	Картометрический метод, 2.50	-
1129	471804.97	1355315.42	Картометрический метод, 2.50	-
1130	471804.12	1355314.41	Картометрический метод, 2.50	-

ОПИСАНИЕ МЕСТОПОЛОЖЕНИЯ ГРАНИЦ
поселка Ленинское МО "Первомайское сельское поселение" Выборгского
района Ленинградской области

(наименование объекта)

Сведения о местоположении границ объекта

3. Сведения о характерных точках части (частей) границы объекта

Обозначение характерных точек границ	Координаты, м		Метод определения координат и средняя квадратическая погрешность положения характерной точки (Mt), м	Описание обозначения точки
	X	Y		
1	2	3	4	5
1131	471791.92	1355300.00	Картометрический метод, 2.50	-
1132	471800.63	1355264.76	Картометрический метод, 2.50	-
1133	471800.64	1355264.76	Картометрический метод, 2.50	-
1134	471800.64	1355264.76	Картометрический метод, 2.50	-
1135	471802.98	1355255.30	Картометрический метод, 2.50	-
1136	471802.97	1355255.29	Картометрический метод, 2.50	-
1137	471802.97	1355255.29	Картометрический метод, 2.50	-
1138	471802.97	1355255.29	Картометрический метод, 2.50	-
1139	471739.75	1355184.90	Картометрический метод, 2.50	-
1140	471709.59	1355151.32	Картометрический метод, 2.50	-
1141	471709.59	1355151.32	Картометрический метод, 2.50	-
1142	471683.57	1355156.22	Картометрический метод, 2.50	-
1143	471612.05	1355178.47	Картометрический метод, 2.50	-
1144	471557.84	1355246.70	Картометрический метод, 2.50	-
1145	471512.12	1355265.33	Картометрический метод, 2.50	-
1146	471508.89	1355266.65	Картометрический метод, 2.50	-
1147	471483.33	1355277.07	Картометрический метод, 2.50	-
1148	471469.02	1355303.85	Картометрический метод, 2.50	-
1149	471330.49	1355563.12	Картометрический метод, 2.50	-
1150	471295.66	1355534.58	Картометрический метод, 2.50	-
1151	471288.89	1355529.04	Картометрический метод, 2.50	-
1152	471269.37	1355519.47	Картометрический метод, 2.50	-
1153	471288.89	1355529.04	Картометрический метод, 2.50	-
1154	471269.37	1355519.47	Картометрический метод, 2.50	-
1155	471227.52	1355516.63	Картометрический метод, 2.50	-
1156	471210.41	1355511.94	Картометрический метод, 2.50	-
1157	471197.03	1355508.35	Картометрический метод, 2.50	-
1158	471144.56	1355494.28	Картометрический метод, 2.50	-
1159	471144.56	1355494.27	Картометрический метод, 2.50	-
1160	471142.27	1355479.67	Картометрический метод, 2.50	-

ОПИСАНИЕ МЕСТОПОЛОЖЕНИЯ ГРАНИЦ**поселка Ленинское МО "Первомайское сельское поселение" Выборгского
района Ленинградской области**

(наименование объекта)

Сведения о местоположении границ объекта

3. Сведения о характерных точках части (частей) границы объекта

Обозначение характерных точек границ	Координаты, м		Метод определения координат и средняя квадратическая погрешность положения характерной точки (Mt), м	Описание обозначения точки
	X	Y		
1	2	3	4	5
1161	471142.27	1355479.67	Картометрический метод, 2.50	-
1162	471140.05	1355465.51	Картометрический метод, 2.50	-
1163	471180.98	1355459.45	Картометрический метод, 2.50	-
1164	471180.99	1355459.45	Картометрический метод, 2.50	-
1165	471182.91	1355375.59	Картометрический метод, 2.50	-
1166	471261.58	1355363.03	Картометрический метод, 2.50	-
1167	471261.58	1355363.03	Картометрический метод, 2.50	-
1168	471242.48	1355249.43	Картометрический метод, 2.50	-
1169	471242.47	1355249.43	Картометрический метод, 2.50	-
1170	471231.82	1355242.83	Картометрический метод, 2.50	-
1171	471231.82	1355242.83	Картометрический метод, 2.50	-
1172	471184.29	1355246.67	Картометрический метод, 2.50	-
1173	471184.28	1355246.67	Картометрический метод, 2.50	-
1174	471184.27	1355246.66	Картометрический метод, 2.50	-
1175	471184.27	1355246.66	Картометрический метод, 2.50	-
1176	471050.46	1355278.15	Картометрический метод, 2.50	-
1177	471053.08	1355353.10	Картометрический метод, 2.50	-
1178	471053.10	1355353.10	Картометрический метод, 2.50	-
1179	471053.96	1355377.58	Картометрический метод, 2.50	-
1180	471053.95	1355377.58	Картометрический метод, 2.50	-
1181	471053.95	1355377.58	Картометрический метод, 2.50	-
1182	471053.94	1355377.58	Картометрический метод, 2.50	-
1183	471031.29	1355380.45	Картометрический метод, 2.50	-
1184	471005.46	1355364.23	Картометрический метод, 2.50	-
1185	471004.16	1355363.42	Картометрический метод, 2.50	-
1186	471004.16	1355363.42	Картометрический метод, 2.50	-
1187	471003.32	1355388.73	Картометрический метод, 2.50	-
1188	471003.32	1355388.80	Картометрический метод, 2.50	-
1189	470874.76	1355382.20	Картометрический метод, 2.50	-
1190	470830.35	1355379.92	Картометрический метод, 2.50	-

ОПИСАНИЕ МЕСТОПОЛОЖЕНИЯ ГРАНИЦ
поселка Ленинское МО "Первомайское сельское поселение" Выборгского
района Ленинградской области

(наименование объекта)

Сведения о местоположении границ объекта

3. Сведения о характерных точках части (частей) границы объекта

Обозначение характерных точек границ	Координаты, м		Метод определения координат и средняя квадратическая погрешность положения характерной точки (M _t), м	Описание обозначения точки
	X	Y		
1	2	3	4	5
1191	470703.10	1355362.13	Картометрический метод, 2.50	-
1192	470703.39	1355359.16	Картометрический метод, 2.50	-
1193	470703.40	1355359.16	Картометрический метод, 2.50	-
1194	470705.10	1355341.58	Картометрический метод, 2.50	-
1195	470706.59	1355326.25	Картометрический метод, 2.50	-
1196	470707.38	1355318.04	Картометрический метод, 2.50	-
1197	470708.08	1355310.91	Картометрический метод, 2.50	-
1198	470708.07	1355310.91	Картометрический метод, 2.50	-
1199	470708.07	1355310.90	Картометрический метод, 2.50	-
1200	470686.11	1355269.27	Картометрический метод, 2.50	-
1201	470686.11	1355269.27	Картометрический метод, 2.50	-
1202	470583.63	1355251.79	Картометрический метод, 2.50	-
1203	470537.76	1355243.95	Картометрический метод, 2.50	-
1204	470523.53	1355257.76	Картометрический метод, 2.50	-
1205	470523.52	1355257.75	Картометрический метод, 2.50	-
1206	470509.57	1355271.28	Картометрический метод, 2.50	-
1207	470419.02	1355261.20	Картометрический метод, 2.50	-
1208	470421.62	1355207.51	Картометрический метод, 2.50	-
1209	470421.62	1355207.52	Картометрический метод, 2.50	-
1210	470421.62	1355207.51	Картометрический метод, 2.50	-
1211	470421.61	1355207.52	Картометрический метод, 2.50	-
1212	470424.97	1355138.03	Картометрический метод, 2.50	-
1213	470435.74	1354914.87	Картометрический метод, 2.50	-
1214	470443.65	1354751.00	Картометрический метод, 2.50	-
1215	470444.89	1354725.17	Картометрический метод, 2.50	-
1216	470456.00	1354495.00	Картометрический метод, 2.50	-
1217	470456.00	1354495.00	Картометрический метод, 2.50	-
1218	470456.00	1354495.00	Картометрический метод, 2.50	-
1219	470140.49	1354368.41	Картометрический метод, 2.50	-
1220	470136.76	1354366.90	Картометрический метод, 2.50	-

ОПИСАНИЕ МЕСТОПОЛОЖЕНИЯ ГРАНИЦ
поселка Ленинское МО "Первомайское сельское поселение" Выборгского
района Ленинградской области

(наименование объекта)

Сведения о местоположении границ объекта

3. Сведения о характерных точках части (частей) границы объекта

Обозначение характерных точек границ	Координаты, м		Метод определения координат и средняя квадратическая погрешность положения характерной точки (Mt), м	Описание обозначения точки
	X	Y		
1	2	3	4	5
1221	470101.58	1354353.50	Картометрический метод, 2.50	-
1222	469993.54	1354312.37	Картометрический метод, 2.50	-
1223	469967.83	1354300.20	Картометрический метод, 2.50	-
1224	469941.28	1354292.47	Картометрический метод, 2.50	-
1225	469938.40	1354291.63	Картометрический метод, 2.50	-
1226	469867.59	1354263.11	Картометрический метод, 2.50	-
1227	469867.59	1354263.11	Картометрический метод, 2.50	-
1228	469797.40	1354229.77	Картометрический метод, 2.50	-
1229	469718.75	1354201.43	Картометрический метод, 2.50	-
1230	469667.77	1354180.89	Картометрический метод, 2.50	-
1231	469661.41	1354178.32	Картометрический метод, 2.50	-
1232	469492.94	1354104.86	Картометрический метод, 2.50	-
1233	469490.96	1354103.99	Картометрический метод, 2.50	-
1234	469485.46	1354102.16	Картометрический метод, 2.50	-
1235	469420.35	1354080.23	Картометрический метод, 2.50	-
1236	469412.78	1354077.67	Картометрический метод, 2.50	-
1237	469321.52	1354041.11	Картометрический метод, 2.50	-
1238	469278.61	1354023.91	Картометрический метод, 2.50	-
1239	469214.58	1354205.78	Картометрический метод, 2.50	-
1240	469204.22	1354235.22	Картометрический метод, 2.50	-
1241	469162.25	1354292.38	Картометрический метод, 2.50	-
1242	469161.14	1354293.53	Картометрический метод, 2.50	-
1243	469152.46	1354302.40	Картометрический метод, 2.50	-
1244	469152.27	1354302.70	Картометрический метод, 2.50	-
1245	469152.25	1354302.73	Картометрический метод, 2.50	-
1246	469143.33	1354317.15	Картометрический метод, 2.50	-
1247	469120.86	1354364.10	Картометрический метод, 2.50	-
1248	469086.48	1354435.87	Картометрический метод, 2.50	-
1249	469083.93	1354435.67	Картометрический метод, 2.50	-
1250	469058.85	1354433.72	Картометрический метод, 2.50	-

ОПИСАНИЕ МЕСТОПОЛОЖЕНИЯ ГРАНИЦ
поселка Ленинское МО "Первомайское сельское поселение" Выборгского
района Ленинградской области

(наименование объекта)

Сведения о местоположении границ объекта

3. Сведения о характерных точках части (частей) границы объекта

Обозначение характерных точек границ	Координаты, м		Метод определения координат и средняя квадратическая погрешность положения характерной точки (Mt), м	Описание обозначения точки
	X	Y		
1	2	3	4	5
1251	468933.64	1354414.76	Картометрический метод, 2.50	-
1252	468894.15	1354376.61	Картометрический метод, 2.50	-
1253	468873.96	1354340.94	Картометрический метод, 2.50	-
1254	468873.96	1354340.94	Картометрический метод, 2.50	-
1255	468873.96	1354340.94	Картометрический метод, 2.50	-
1256	468829.51	1354378.89	Картометрический метод, 2.50	-
1257	468842.58	1354407.00	Картометрический метод, 2.50	-
1258	468785.44	1354483.91	Картометрический метод, 2.50	-
1259	468783.83	1354484.81	Картометрический метод, 2.50	-
1260	468780.94	1354486.43	Картометрический метод, 2.50	-
1261	468780.92	1354486.43	Картометрический метод, 2.50	-
1262	468780.90	1354486.44	Картометрический метод, 2.50	-
1263	468776.39	1354486.54	Картометрический метод, 2.50	-
1264	468776.42	1354486.53	Картометрический метод, 2.50	-
1265	468776.43	1354486.52	Картометрический метод, 2.50	-
1266	468693.85	1354488.29	Картометрический метод, 2.50	-
1267	468635.04	1354489.53	Картометрический метод, 2.50	-
1268	468633.90	1354489.55	Картометрический метод, 2.50	-
1269	468633.53	1354489.50	Картометрический метод, 2.50	-
1270	468559.95	1354479.74	Картометрический метод, 2.50	-
1271	468559.95	1354479.74	Картометрический метод, 2.50	-
1272	468555.20	1354479.32	Картометрический метод, 2.50	-
1273	468509.33	1354475.24	Картометрический метод, 2.50	-
1274	468482.90	1354472.89	Картометрический метод, 2.50	-
1275	467693.77	1354402.83	Картометрический метод, 2.50	-
1276	467613.50	1354271.31	Картометрический метод, 2.50	-
1277	467630.54	1354248.74	Картометрический метод, 2.50	-
1278	467646.82	1354227.18	Картометрический метод, 2.50	-
1279	467654.46	1354217.05	Картометрический метод, 2.50	-
1280	467640.73	1354199.54	Картометрический метод, 2.50	-

ОПИСАНИЕ МЕСТОПОЛОЖЕНИЯ ГРАНИЦ

**поселка Ленинское МО "Первомайское сельское поселение" Выборгского
района Ленинградской области**

(наименование объекта)

Сведения о местоположении границ объекта

3. Сведения о характерных точках части (частей) границы объекта

Обозначение характерных точек границ	Координаты, м		Метод определения координат и средняя квадратическая погрешность положения характерной точки (Mt), м	Описание обозначения точки
	X	Y		
1	2	3	4	5
1281	467615.17	1354166.95	Картометрический метод, 2.50	-
1282	467602.93	1354149.62	Картометрический метод, 2.50	-
1283	467600.77	1354145.67	Картометрический метод, 2.50	-
1284	467600.77	1354145.67	Картометрический метод, 2.50	-
1285	467600.77	1354145.67	Картометрический метод, 2.50	-
1286	467521.71	1354243.02	Картометрический метод, 2.50	-
1287	467520.87	1354244.06	Картометрический метод, 2.50	-
1288	467422.90	1354340.54	Картометрический метод, 2.50	-
1289	467422.07	1354341.36	Картометрический метод, 2.50	-
1290	467391.34	1354371.07	Картометрический метод, 2.50	-
1291	467390.73	1354371.66	Картометрический метод, 2.50	-
1292	467385.23	1354377.09	Картометрический метод, 2.50	-
1293	467379.13	1354383.11	Картометрический метод, 2.50	-
1294	467374.85	1354387.34	Картометрический метод, 2.50	-
1295	467369.88	1354392.24	Картометрический метод, 2.50	-
1296	467345.20	1354416.24	Картометрический метод, 2.50	-
1297	467345.18	1354416.26	Картометрический метод, 2.50	-
1298	467344.47	1354416.95	Картометрический метод, 2.50	-
1299	467344.23	1354417.19	Картометрический метод, 2.50	-
1300	467322.07	1354439.17	Картометрический метод, 2.50	-
1301	467308.86	1354451.76	Картометрический метод, 2.50	-
1302	467246.84	1354509.81	Картометрический метод, 2.50	-
1303	467237.78	1354518.30	Картометрический метод, 2.50	-
1304	467230.55	1354525.07	Картометрический метод, 2.50	-
1305	467262.45	1354565.93	Картометрический метод, 2.50	-
1306	467276.29	1354605.60	Картометрический метод, 2.50	-
1307	467277.87	1354619.96	Картометрический метод, 2.50	-
1308	467283.97	1354675.41	Картометрический метод, 2.50	-
1309	467310.42	1354765.92	Картометрический метод, 2.50	-
1310	467306.38	1354781.57	Картометрический метод, 2.50	-

ОПИСАНИЕ МЕСТОПОЛОЖЕНИЯ ГРАНИЦ
поселка Ленинское МО "Первомайское сельское поселение" Выборгского
района Ленинградской области

(наименование объекта)

Сведения о местоположении границ объекта

3. Сведения о характерных точках части (частей) границы объекта

Обозначение характерных точек границ	Координаты, м		Метод определения координат и средняя квадратическая погрешность положения характерной точки (Mt), м	Описание обозначения точки
	X	Y		
1	2	3	4	5
1311	467306.38	1354781.58	Картометрический метод, 2.50	-
1312	467312.00	1354783.94	Картометрический метод, 2.50	-
1313	467316.20	1354785.72	Картометрический метод, 2.50	-
1314	467323.15	1354809.51	Картометрический метод, 2.50	-
1315	467324.39	1354864.52	Картометрический метод, 2.50	-
1316	467320.53	1354888.88	Картометрический метод, 2.50	-
1317	467314.86	1354924.72	Картометрический метод, 2.50	-
1318	467311.79	1354933.84	Картометрический метод, 2.50	-
1319	467287.74	1355005.34	Картометрический метод, 2.50	-
1320	467280.67	1355013.68	Картометрический метод, 2.50	-
1321	467248.81	1355051.30	Картометрический метод, 2.50	-
1322	467234.84	1355056.48	Картометрический метод, 2.50	-
1323	467227.96	1355059.03	Картометрический метод, 2.50	-
1324	467209.69	1355065.81	Картометрический метод, 2.50	-
1325	467202.41	1355068.51	Картометрический метод, 2.50	-
1326	467191.74	1355072.47	Картометрический метод, 2.50	-
1327	467186.88	1355074.27	Картометрический метод, 2.50	-
1328	467162.56	1355083.29	Картометрический метод, 2.50	-
1329	467140.78	1355083.81	Картометрический метод, 2.50	-
1330	467128.58	1355084.10	Картометрический метод, 2.50	-
1331	467038.18	1355121.71	Картометрический метод, 2.50	-
1332	467027.85	1355126.01	Картометрический метод, 2.50	-
1333	467026.57	1355126.54	Картометрический метод, 2.50	-
1334	467025.90	1355127.19	Картометрический метод, 2.50	-
1335	467022.83	1355130.15	Картометрический метод, 2.50	-
1336	466999.76	1355152.42	Картометрический метод, 2.50	-
1337	466994.91	1355157.10	Картометрический метод, 2.50	-
1338	466989.57	1355162.25	Картометрический метод, 2.50	-
1339	466986.68	1355165.04	Картометрический метод, 2.50	-
1340	466966.46	1355184.56	Картометрический метод, 2.50	-

ОПИСАНИЕ МЕСТОПОЛОЖЕНИЯ ГРАНИЦ
поселка Ленинское МО "Первомайское сельское поселение" Выборгского
района Ленинградской области

(наименование объекта)

Сведения о местоположении границ объекта

3. Сведения о характерных точках части (частей) границы объекта

Обозначение характерных точек границ	Координаты, м		Метод определения координат и средняя квадратическая погрешность положения характерной точки (Mt), м	Описание обозначения точки
	X	Y		
1	2	3	4	5
1341	466966.17	1355184.84	Картометрический метод, 2.50	-
1342	466952.26	1355198.26	Картометрический метод, 2.50	-
1343	466945.17	1355208.86	Картометрический метод, 2.50	-
1344	466925.92	1355237.63	Картометрический метод, 2.50	-
1345	466924.68	1355239.47	Картометрический метод, 2.50	-
1346	466924.40	1355239.90	Картометрический метод, 2.50	-
1347	466924.29	1355240.05	Картометрический метод, 2.50	-
1348	466909.86	1355261.61	Картометрический метод, 2.50	-
1349	466895.27	1355283.41	Картометрический метод, 2.50	-
1350	466862.10	1355332.96	Картометрический метод, 2.50	-
1351	466860.45	1355335.42	Картометрический метод, 2.50	-
1352	466860.01	1355335.89	Картометрический метод, 2.50	-
1353	466858.78	1355339.98	Картометрический метод, 2.50	-
1354	466858.86	1355349.99	Картометрический метод, 2.50	-
1355	466854.01	1355359.34	Картометрический метод, 2.50	-
1356	466852.86	1355363.88	Картометрический метод, 2.50	-
1357	466852.78	1355374.35	Картометрический метод, 2.50	-
1358	466853.58	1355384.75	Картометрический метод, 2.50	-
1359	466853.10	1355395.52	Картометрический метод, 2.50	-
1360	466854.22	1355398.38	Картометрический метод, 2.50	-
1361	466858.77	1355402.75	Картометрический метод, 2.50	-
1362	466859.80	1355406.30	Картометрический метод, 2.50	-
1363	466859.10	1355409.73	Картометрический метод, 2.50	-
1364	466857.12	1355412.30	Картометрический метод, 2.50	-
1365	466847.89	1355415.80	Картометрический метод, 2.50	-
1366	466845.54	1355417.05	Картометрический метод, 2.50	-
1367	466843.95	1355417.63	Картометрический метод, 2.50	-
1368	466843.67	1355418.05	Картометрический метод, 2.50	-
1369	466842.12	1355418.87	Картометрический метод, 2.50	-
1370	466838.16	1355422.21	Картометрический метод, 2.50	-

ОПИСАНИЕ МЕСТОПОЛОЖЕНИЯ ГРАНИЦ
поселка Ленинское МО "Первомайское сельское поселение" Выборгского
района Ленинградской области

(наименование объекта)

Сведения о местоположении границ объекта

3. Сведения о характерных точках части (частей) границы объекта

Обозначение характерных точек границ	Координаты, м		Метод определения координат и средняя квадратическая погрешность положения характерной точки (Mt), м	Описание обозначения точки
	X	Y		
1	2	3	4	5
1371	466836.88	1355424.03	Картометрический метод, 2.50	-
1372	466834.32	1355429.77	Картометрический метод, 2.50	-
1373	466832.22	1355431.81	Картометрический метод, 2.50	-
1374	466827.86	1355436.11	Картометрический метод, 2.50	-
1375	466825.82	1355439.93	Картометрический метод, 2.50	-
1376	466822.68	1355449.86	Картометрический метод, 2.50	-
1377	466820.34	1355454.88	Картометрический метод, 2.50	-
1378	466817.70	1355460.83	Картометрический метод, 2.50	-
1379	466816.88	1355464.09	Картометрический метод, 2.50	-
1380	466814.97	1355466.18	Картометрический метод, 2.50	-
1381	466810.77	1355468.22	Картометрический метод, 2.50	-
1382	466804.87	1355469.75	Картометрический метод, 2.50	-
1383	466799.67	1355470.19	Картометрический метод, 2.50	-
1384	466796.98	1355468.68	Картометрический метод, 2.50	-
1385	466795.47	1355464.43	Картометрический метод, 2.50	-
1386	466795.02	1355463.18	Картометрический метод, 2.50	-
1387	466793.46	1355460.40	Картометрический метод, 2.50	-
1388	466791.36	1355458.87	Картометрический метод, 2.50	-
1389	466791.36	1355458.87	Картометрический метод, 2.50	-
1390	466789.08	1355459.20	Картометрический метод, 2.50	-
1391	466786.87	1355460.34	Картометрический метод, 2.50	-
1392	466778.54	1355473.17	Картометрический метод, 2.50	-
1393	466775.34	1355476.61	Картометрический метод, 2.50	-
1394	466772.94	1355478.08	Картометрический метод, 2.50	-
1395	466770.72	1355478.19	Картометрический метод, 2.50	-
1396	466770.23	1355474.92	Картометрический метод, 2.50	-
1397	466771.87	1355471.45	Картометрический метод, 2.50	-
1398	466772.00	1355468.44	Картометрический метод, 2.50	-
1399	466770.79	1355465.98	Картометрический метод, 2.50	-
1400	466768.75	1355464.76	Картометрический метод, 2.50	-

ОПИСАНИЕ МЕСТОПОЛОЖЕНИЯ ГРАНИЦ
поселка Ленинское МО "Первомайское сельское поселение" Выборгского
района Ленинградской области

(наименование объекта)

Сведения о местоположении границ объекта

3. Сведения о характерных точках части (частей) границы объекта

Обозначение характерных точек границ	Координаты, м		Метод определения координат и средняя квадратическая погрешность положения характерной точки (Мт), м	Описание обозначения точки
	X	Y		
1	2	3	4	5
1401	466768.75	1355464.76	Картометрический метод, 2.50	-
1402	466765.73	1355465.05	Картометрический метод, 2.50	-
1403	466756.00	1355470.16	Картометрический метод, 2.50	-
1404	466747.59	1355472.06	Картометрический метод, 2.50	-
1405	466742.02	1355473.93	Картометрический метод, 2.50	-
1406	466736.81	1355474.12	Картометрический метод, 2.50	-
1407	466734.17	1355473.51	Картометрический метод, 2.50	-
1408	466733.06	1355473.32	Картометрический метод, 2.50	-
1409	466733.06	1355473.32	Картометрический метод, 2.50	-
1410	466729.12	1355471.11	Картометрический метод, 2.50	-
1411	466723.68	1355466.38	Картометрический метод, 2.50	-
1412	466719.45	1355463.84	Картометрический метод, 2.50	-
1413	466723.68	1355466.38	Картометрический метод, 2.50	-
1414	466719.45	1355463.84	Картометрический метод, 2.50	-
1415	466716.13	1355463.20	Картометрический метод, 2.50	-
1416	466703.10	1355463.12	Картометрический метод, 2.50	-
1417	466697.34	1355463.09	Картометрический метод, 2.50	-
1418	466696.02	1355463.09	Картометрический метод, 2.50	-
1419	466692.18	1355462.46	Картометрический метод, 2.50	-
1420	466688.16	1355460.71	Картометрический метод, 2.50	-
1421	466688.16	1355460.71	Картометрический метод, 2.50	-
1422	466682.85	1355456.41	Картометрический метод, 2.50	-
1423	466678.65	1355453.44	Картометрический метод, 2.50	-
1424	466678.65	1355453.44	Картометрический метод, 2.50	-
1425	466674.86	1355453.21	Картометрический метод, 2.50	-
1426	466670.11	1355456.04	Картометрический метод, 2.50	-
1427	466662.47	1355465.27	Картометрический метод, 2.50	-
1428	466660.67	1355466.72	Картометрический метод, 2.50	-
1429	466647.49	1355470.59	Картометрический метод, 2.50	-
1430	466639.88	1355473.71	Картометрический метод, 2.50	-

ОПИСАНИЕ МЕСТОПОЛОЖЕНИЯ ГРАНИЦ**поселка Ленинское МО "Первомайское сельское поселение" Выборгского
района Ленинградской области**

(наименование объекта)

Сведения о местоположении границ объекта

3. Сведения о характерных точках части (частей) границы объекта

Обозначение характерных точек границ	Координаты, м		Метод определения координат и средняя квадратическая погрешность положения характерной точки (Mt), м	Описание обозначения точки
	X	Y		
1	2	3	4	5
1431	466632.15	1355477.56	Картометрический метод, 2.50	-
1432	466627.44	1355480.49	Картометрический метод, 2.50	-
1433	466616.21	1355486.49	Картометрический метод, 2.50	-
1434	466608.59	1355492.93	Картометрический метод, 2.50	-
1435	466601.09	1355501.93	Картометрический метод, 2.50	-
1436	466593.69	1355512.06	Картометрический метод, 2.50	-
1437	466587.84	1355519.02	Картометрический метод, 2.50	-
1438	466579.83	1355528.18	Картометрический метод, 2.50	-
1439	466576.04	1355532.28	Картометрический метод, 2.50	-
1440	466574.76	1355572.50	Картометрический метод, 2.50	-
1441	466569.44	1355579.60	Картометрический метод, 2.50	-
1442	466574.41	1355583.55	Картометрический метод, 2.50	-
1443	466573.18	1355622.24	Картометрический метод, 2.50	-
1444	466585.60	1355700.33	Картометрический метод, 2.50	-
1445	466562.72	1355709.54	Картометрический метод, 2.50	-
1446	466563.32	1355744.53	Картометрический метод, 2.50	-
1447	466561.69	1355746.62	Картометрический метод, 2.50	-
1448	466550.49	1355761.00	Картометрический метод, 2.50	-
1449	466542.16	1355771.69	Картометрический метод, 2.50	-
1450	466528.29	1355789.49	Картометрический метод, 2.50	-
1451	466535.20	1355801.10	Картометрический метод, 2.50	-
1452	466549.32	1355802.93	Картометрический метод, 2.50	-
1453	466567.03	1355820.67	Картометрический метод, 2.50	-
1454	466572.42	1355826.07	Картометрический метод, 2.50	-
1455	466570.61	1355842.64	Картометрический метод, 2.50	-
1456	466568.60	1355861.09	Картометрический метод, 2.50	-
1457	466571.11	1355866.95	Картометрический метод, 2.50	-
1458	466577.19	1355870.93	Картометрический метод, 2.50	-
1459	466574.84	1355885.24	Картометрический метод, 2.50	-
1460	466612.83	1355893.10	Картометрический метод, 2.50	-

ОПИСАНИЕ МЕСТОПОЛОЖЕНИЯ ГРАНИЦ

**поселка Ленинское МО "Первомайское сельское поселение" Выборгского
района Ленинградской области**

(наименование объекта)

Сведения о местоположении границ объекта

3. Сведения о характерных точках части (частей) границы объекта

Обозначение характерных точек границ	Координаты, м		Метод определения координат и средняя квадратическая погрешность положения характерной точки (M _t), м	Описание обозначения точки
	X	Y		
1	2	3	4	5
1461	466612.83	1355893.10	Картометрический метод, 2.50	-
1462	466620.47	1355856.99	Картометрический метод, 2.50	-
1463	466621.87	1355857.18	Картометрический метод, 2.50	-
1464	466627.11	1355875.98	Картометрический метод, 2.50	-
1465	466636.03	1355910.75	Картометрический метод, 2.50	-
1466	466649.22	1355919.47	Картометрический метод, 2.50	-
1467	466659.62	1356109.25	Картометрический метод, 2.50	-
1468	466640.43	1356185.67	Картометрический метод, 2.50	-
1469	466597.95	1356250.73	Картометрический метод, 2.50	-
1470	466596.99	1356251.10	Картометрический метод, 2.50	-
1471	466584.05	1356256.02	Картометрический метод, 2.50	-
1472	466576.15	1356266.44	Картометрический метод, 2.50	-
1473	466568.59	1356276.39	Картометрический метод, 2.50	-
1474	466564.86	1356278.90	Картометрический метод, 2.50	-
1475	466564.86	1356278.90	Картометрический метод, 2.50	-
1476	466545.81	1356291.68	Картометрический метод, 2.50	-
1477	466532.68	1356300.49	Картометрический метод, 2.50	-
1478	466514.46	1356312.71	Картометрический метод, 2.50	-
1479	466511.05	1356316.23	Картометрический метод, 2.50	-
1480	466498.88	1356328.79	Картометрический метод, 2.50	-
1481	466498.88	1356328.80	Картометрический метод, 2.50	-
1482	466491.68	1356336.23	Картометрический метод, 2.50	-
1483	466491.68	1356336.24	Картометрический метод, 2.50	-
1484	466484.60	1356343.54	Картометрический метод, 2.50	-
1485	466478.40	1356349.94	Картометрический метод, 2.50	-
1486	466458.83	1356370.16	Картометрический метод, 2.50	-
1487	466444.11	1356385.35	Картометрический метод, 2.50	-
1488	466445.91	1356420.32	Картометрический метод, 2.50	-
1489	466493.00	1356464.19	Картометрический метод, 2.50	-
1490	466520.90	1356503.56	Картометрический метод, 2.50	-

ОПИСАНИЕ МЕСТОПОЛОЖЕНИЯ ГРАНИЦ
поселка Ленинское МО "Первомайское сельское поселение" Выборгского
района Ленинградской области

(наименование объекта)

Сведения о местоположении границ объекта

3. Сведения о характерных точках части (частей) границы объекта

Обозначение характерных точек границ	Координаты, м		Метод определения координат и средняя квадратическая погрешность положения характерной точки (Mt), м	Описание обозначения точки
	X	Y		
1	2	3	4	5
1491	466512.56	1356528.58	Картометрический метод, 2.50	-
1492	466455.48	1356569.12	Картометрический метод, 2.50	-
1493	466389.46	1356610.62	Картометрический метод, 2.50	-
1494	466387.10	1356615.62	Картометрический метод, 2.50	-
1495	466362.69	1356667.29	Картометрический метод, 2.50	-
1496	466363.74	1356711.27	Картометрический метод, 2.50	-
1497	466366.96	1356733.31	Картометрический метод, 2.50	-
1498	466374.24	1356783.16	Картометрический метод, 2.50	-
1499	466381.57	1356833.28	Картометрический метод, 2.50	-
1500	466387.98	1356877.20	Картометрический метод, 2.50	-
1501	466409.97	1357027.71	Картометрический метод, 2.50	-
1502	466418.87	1357088.65	Картометрический метод, 2.50	-
1503	466419.07	1357090.00	Картометрический метод, 2.50	-
1504	466421.11	1357103.94	Картометрический метод, 2.50	-
1505	466422.13	1357110.92	Картометрический метод, 2.50	-
1506	466423.06	1357118.09	Картометрический метод, 2.50	-
1507	466423.97	1357125.00	Картометрический метод, 2.50	-
1508	466424.59	1357129.77	Картометрический метод, 2.50	-
1509	466427.86	1357154.84	Картометрический метод, 2.50	-
1510	466428.49	1357159.60	Картометрический метод, 2.50	-
1511	466431.48	1357182.48	Картометрический метод, 2.50	-
1512	466434.20	1357203.35	Картометрический метод, 2.50	-
1513	466436.98	1357224.63	Картометрический метод, 2.50	-
1514	466440.07	1357248.25	Картометрический метод, 2.50	-
1515	466441.23	1357257.14	Картометрический метод, 2.50	-
1516	466442.72	1357268.50	Картометрический метод, 2.50	-
1517	466443.61	1357275.30	Картометрический метод, 2.50	-
1518	466446.54	1357297.73	Картометрический метод, 2.50	-
1519	466447.00	1357301.25	Картометрический метод, 2.50	-
1520	466449.79	1357322.64	Картометрический метод, 2.50	-

ОПИСАНИЕ МЕСТОПОЛОЖЕНИЯ ГРАНИЦ**поселка Ленинское МО "Первомайское сельское поселение" Выборгского
района Ленинградской области**

(наименование объекта)

Сведения о местоположении границ объекта

3. Сведения о характерных точках части (частей) границы объекта

Обозначение характерных точек границ	Координаты, м		Метод определения координат и средняя квадратическая погрешность положения характерной точки (Mt), м	Описание обозначения точки
	X	Y		
1	2	3	4	5
1521	466451.44	1357335.24	Картометрический метод, 2.50	-
1522	466451.27	1357336.87	Картометрический метод, 2.50	-
1523	466450.72	1357342.10	Картометрический метод, 2.50	-
1524	466450.27	1357346.45	Картометрический метод, 2.50	-
1525	466449.41	1357354.62	Картометрический метод, 2.50	-
1526	466449.41	1357354.63	Картометрический метод, 2.50	-
1527	466447.34	1357374.38	Картометрический метод, 2.50	-
1528	466458.17	1357534.30	Картометрический метод, 2.50	-
1529	466467.10	1357666.24	Картометрический метод, 2.50	-
1530	466467.10	1357666.30	Картометрический метод, 2.50	-
1531	466470.95	1357723.22	Картометрический метод, 2.50	-
1532	466472.68	1357748.81	Картометрический метод, 2.50	-
1533	466476.13	1357799.70	Картометрический метод, 2.50	-
1534	466477.94	1357826.58	Картометрический метод, 2.50	-
1535	466478.09	1357828.72	Картометрический метод, 2.50	-
1536	466471.81	1357838.31	Картометрический метод, 2.50	-
1537	466465.47	1357848.00	Картометрический метод, 2.50	-
1538	466465.16	1357882.22	Картометрический метод, 2.50	-
1539	466465.16	1357882.22	Картометрический метод, 2.50	-
1540	466465.15	1357882.22	Картометрический метод, 2.50	-
1541	466454.27	1357885.53	Картометрический метод, 2.50	-
1542	466451.06	1357886.40	Картометрический метод, 2.50	-
1543	466451.06	1357886.41	Картометрический метод, 2.50	-
1544	466424.04	1357893.72	Картометрический метод, 2.50	-
1545	466424.04	1357893.71	Картометрический метод, 2.50	-
1546	466424.03	1357893.71	Картометрический метод, 2.50	-
1547	466346.01	1357914.82	Картометрический метод, 2.50	-
1548	466344.77	1357914.76	Картометрический метод, 2.50	-
1549	466334.30	1357917.12	Картометрический метод, 2.50	-
1550	466319.31	1357920.50	Картометрический метод, 2.50	-

ОПИСАНИЕ МЕСТОПОЛОЖЕНИЯ ГРАНИЦ**поселка Ленинское МО "Первомайское сельское поселение" Выборгского
района Ленинградской области**

(наименование объекта)

Сведения о местоположении границ объекта

3. Сведения о характерных точках части (частей) границы объекта

Обозначение характерных точек границ	Координаты, м		Метод определения координат и средняя квадратическая погрешность положения характерной точки (Mt), м	Описание обозначения точки
	X	Y		
1	2	3	4	5
1551	466288.91	1357928.82	Картометрический метод, 2.50	-
1552	466223.47	1357946.73	Картометрический метод, 2.50	-
1553	466154.95	1357965.48	Картометрический метод, 2.50	-
1554	466155.27	1357966.44	Картометрический метод, 2.50	-
1555	466154.06	1357966.77	Картометрический метод, 2.50	-
1556	466143.83	1357969.88	Картометрический метод, 2.50	-
1557	465799.97	1357888.55	Картометрический метод, 2.50	-
1558	465760.91	1357998.68	Картометрический метод, 2.50	-
1559	465735.03	1358071.64	Картометрический метод, 2.50	-
1560	465707.98	1358147.92	Картометрический метод, 2.50	-
1561	465681.94	1358221.35	Картометрический метод, 2.50	-
1562	465681.90	1358221.48	Картометрический метод, 2.50	-
1563	465665.87	1358266.68	Картометрический метод, 2.50	-
1564	465665.45	1358267.85	Картометрический метод, 2.50	-
1565	465623.40	1358386.41	Картометрический метод, 2.50	-
1566	465621.28	1358392.40	Картометрический метод, 2.50	-
1567	465576.88	1358517.61	Картометрический метод, 2.50	-
1568	465548.96	1358596.34	Картометрический метод, 2.50	-
1569	465545.58	1358605.88	Картометрический метод, 2.50	-
1570	465523.62	1358607.55	Картометрический метод, 2.50	-
1571	465483.35	1358609.52	Картометрический метод, 2.50	-
1572	465471.38	1358610.29	Картометрический метод, 2.50	-
1573	465470.53	1358610.35	Картометрический метод, 2.50	-
1574	465456.51	1358611.25	Картометрический метод, 2.50	-
1575	465426.16	1358696.40	Картометрический метод, 2.50	-
1576	465412.45	1358736.22	Картометрический метод, 2.50	-
1577	465411.76	1358738.22	Картометрический метод, 2.50	-
1578	465386.10	1358812.77	Картометрический метод, 2.50	-
1579	465381.37	1358825.60	Картометрический метод, 2.50	-
1580	465323.46	1358983.96	Картометрический метод, 2.50	-

ОПИСАНИЕ МЕСТОПОЛОЖЕНИЯ ГРАНИЦ
поселка Ленинское МО "Первомайское сельское поселение" Выборгского
района Ленинградской области

(наименование объекта)

Сведения о местоположении границ объекта

3. Сведения о характерных точках части (частей) границы объекта

Обозначение характерных точек границ	Координаты, м		Метод определения координат и средняя квадратическая погрешность положения характерной точки (M _t), м	Описание обозначения точки
	X	Y		
1	2	3	4	5
1581	465299.92	1359048.34	Картометрический метод, 2.50	-
1582	465290.25	1359074.78	Картометрический метод, 2.50	-
1583	465276.08	1359113.54	Картометрический метод, 2.50	-
1584	465269.88	1359130.50	Картометрический метод, 2.50	-
1585	465258.84	1359165.64	Картометрический метод, 2.50	-
1586	465246.07	1359206.28	Картометрический метод, 2.50	-
1587	465223.32	1359260.77	Картометрический метод, 2.50	-
1588	465207.55	1359298.52	Картометрический метод, 2.50	-
1589	465033.25	1359715.86	Картометрический метод, 2.50	-
1590	465056.45	1359725.15	Картометрический метод, 2.50	-
1591	465080.86	1359734.93	Картометрический метод, 2.50	-
1592	465104.58	1359744.43	Картометрический метод, 2.50	-
1593	465133.80	1359756.14	Картометрический метод, 2.50	-
1594	465128.72	1359768.64	Картометрический метод, 2.50	-
1595	465146.49	1359776.91	Картометрический метод, 2.50	-
1596	465146.49	1359776.91	Картометрический метод, 2.50	-
1597	465152.48	1359763.62	Картометрический метод, 2.50	-
1598	465202.96	1359783.85	Картометрический метод, 2.50	-
1599	465191.64	1359807.60	Картометрический метод, 2.50	-
1600	465209.41	1359814.91	Картометрический метод, 2.50	-
1601	465215.22	1359820.99	Картометрический метод, 2.50	-
1602	465215.22	1359820.99	Картометрический метод, 2.50	-
1	465215.22	1359820.99	Картометрический метод, 2.50	-
1603	472358.20	1355761.89	Картометрический метод, 2.50	-
1604	472361.57	1355750.30	Картометрический метод, 2.50	-
1605	472363.03	1355742.61	Картометрический метод, 2.50	-
1606	472366.08	1355727.37	Картометрический метод, 2.50	-
1607	472369.45	1355711.78	Картометрический метод, 2.50	-
1608	472349.79	1355707.58	Картометрический метод, 2.50	-
1609	472340.13	1355756.68	Картометрический метод, 2.50	-

ОПИСАНИЕ МЕСТОПОЛОЖЕНИЯ ГРАНИЦ
поселка Ленинское МО "Первомайское сельское поселение" Выборгского
района Ленинградской области

(наименование объекта)

Сведения о местоположении границ объекта

3. Сведения о характерных точках части (частей) границы объекта

Обозначение характерных точек границ	Координаты, м		Метод определения координат и средняя квадратическая погрешность положения характерной точки (Мт), м	Описание обозначения точки
	X	Y		
1	2	3	4	5
1603	472358.20	1355761.89	Картометрический метод, 2.50	-
1610	468784.11	1360430.97	Картометрический метод, 2.50	-
1611	468868.56	1360427.68	Картометрический метод, 2.50	-
1612	468988.05	1360411.93	Картометрический метод, 2.50	-
1613	469108.51	1360389.43	Картометрический метод, 2.50	-
1614	469258.13	1360350.77	Картометрический метод, 2.50	-
1615	469318.82	1360330.25	Картометрический метод, 2.50	-
1616	469401.45	1360302.32	Картометрический метод, 2.50	-
1617	469415.63	1360295.82	Картометрический метод, 2.50	-
1618	469467.44	1360272.07	Картометрический метод, 2.50	-
1619	469600.41	1360211.10	Картометрический метод, 2.50	-
1620	469756.79	1360125.22	Картометрический метод, 2.50	-
1621	469842.72	1360066.68	Картометрический метод, 2.50	-
1622	469814.76	1360041.61	Картометрический метод, 2.50	-
1623	469777.50	1360014.09	Картометрический метод, 2.50	-
1624	469763.11	1360003.46	Картометрический метод, 2.50	-
1625	469744.66	1359999.20	Картометрический метод, 2.50	-
1626	469722.01	1360001.97	Картометрический метод, 2.50	-
1627	469695.55	1360011.79	Картометрический метод, 2.50	-
1628	469653.08	1359986.59	Картометрический метод, 2.50	-
1629	469628.02	1359988.85	Картометрический метод, 2.50	-
1630	469593.03	1360020.95	Картометрический метод, 2.50	-
1631	469576.35	1360023.06	Картометрический метод, 2.50	-
1632	469544.03	1360019.30	Картометрический метод, 2.50	-
1633	469540.54	1360001.05	Картометрический метод, 2.50	-
1634	469465.77	1360014.62	Картометрический метод, 2.50	-
1635	469422.95	1360022.40	Картометрический метод, 2.50	-
1636	469412.10	1360025.17	Картометрический метод, 2.50	-
1637	469341.64	1360043.15	Картометрический метод, 2.50	-
1638	469151.18	1359979.86	Картометрический метод, 2.50	-

ОПИСАНИЕ МЕСТОПОЛОЖЕНИЯ ГРАНИЦ
поселка Ленинское МО "Первомайское сельское поселение" Выборгского
района Ленинградской области

(наименование объекта)

Сведения о местоположении границ объекта

3. Сведения о характерных точках части (частей) границы объекта

Обозначение характерных точек границ	Координаты, м		Метод определения координат и средняя квадратическая погрешность положения характерной точки (Mt), м	Описание обозначения точки
	X	Y		
1	2	3	4	5
1639	469023.52	1359942.48	Картометрический метод, 2.50	-
1640	468946.13	1359914.96	Картометрический метод, 2.50	-
1641	468806.48	1359906.31	Картометрический метод, 2.50	-
1642	468622.61	1359895.86	Картометрический метод, 2.50	-
1643	468639.46	1359913.65	Картометрический метод, 2.50	-
1644	468661.53	1359934.62	Картометрический метод, 2.50	-
1645	468667.47	1359944.89	Картометрический метод, 2.50	-
1646	468665.92	1359956.73	Картометрический метод, 2.50	-
1647	468657.68	1359975.16	Картометрический метод, 2.50	-
1648	468614.11	1360031.55	Картометрический метод, 2.50	-
1649	468614.30	1360032.86	Картометрический метод, 2.50	-
1650	468618.95	1360064.92	Картометрический метод, 2.50	-
1651	468635.26	1360085.48	Картометрический метод, 2.50	-
1652	468653.59	1360100.78	Картометрический метод, 2.50	-
1653	468663.31	1360117.09	Картометрический метод, 2.50	-
1654	468686.25	1360131.56	Картометрический метод, 2.50	-
1655	468706.84	1360141.14	Картометрический метод, 2.50	-
1656	468710.71	1360155.98	Картометрический метод, 2.50	-
1657	468728.20	1360169.10	Картометрический метод, 2.50	-
1658	468750.75	1360192.31	Картометрический метод, 2.50	-
1659	468765.93	1360219.69	Картометрический метод, 2.50	-
1660	468779.54	1360229.39	Картометрический метод, 2.50	-
1661	468790.27	1360244.42	Картометрический метод, 2.50	-
1662	468796.84	1360265.99	Картометрический метод, 2.50	-
1663	468795.00	1360309.22	Картометрический метод, 2.50	-
1664	468774.33	1360350.74	Картометрический метод, 2.50	-
1665	468764.60	1360379.56	Картометрический метод, 2.50	-
1666	468766.85	1360395.46	Картометрический метод, 2.50	-
1667	468784.11	1360430.86	Картометрический метод, 2.50	-
1610	468784.11	1360430.97	Картометрический метод, 2.50	-

ОПИСАНИЕ МЕСТОПОЛОЖЕНИЯ ГРАНИЦ
поселка Ленинское МО "Первомайское сельское поселение" Выборгского
района Ленинградской области

(наименование объекта)

Сведения о местоположении границ объекта

3. Сведения о характерных точках части (частей) границы объекта

Обозначение характерных точек границ	Координаты, м		Метод определения координат и средняя квадратическая погрешность положения характерной точки (Мt), м	Описание обозначения точки
	X	Y		
1	2	3	4	5
Часть 3				
1668	466815.80	1361337.56	Картометрический метод, 2.50	-
1669	467225.07	1360585.53	Картометрический метод, 2.50	-
1670	467229.76	1360583.50	Картометрический метод, 2.50	-
1671	467192.31	1360532.74	Картометрический метод, 2.50	-
1672	467181.59	1360518.21	Картометрический метод, 2.50	-
1673	467026.21	1360555.81	Картометрический метод, 2.50	-
1674	466872.11	1360604.25	Картометрический метод, 2.50	-
1675	466854.11	1360609.91	Картометрический метод, 2.50	-
1676	466607.50	1360687.45	Картометрический метод, 2.50	-
1677	466568.79	1360699.96	Картометрический метод, 2.50	-
1678	466553.98	1360704.74	Картометрический метод, 2.50	-
1679	466558.43	1360716.35	Картометрический метод, 2.50	-
1680	466626.78	1360894.89	Картометрический метод, 2.50	-
1681	466704.61	1361072.10	Картометрический метод, 2.50	-
1682	466799.82	1361293.78	Картометрический метод, 2.50	-
1668	466815.80	1361337.56	Картометрический метод, 2.50	-
Часть 4				
1683	467928.83	1360848.93	Картометрический метод, 2.50	-
1684	467950.82	1360836.18	Картометрический метод, 2.50	-
1685	468306.25	1360768.47	Картометрический метод, 2.50	-
1686	468373.63	1360795.82	Картометрический метод, 2.50	-
1687	468409.32	1360780.26	Картометрический метод, 2.50	-
1688	468495.55	1360683.57	Картометрический метод, 2.50	-
1689	468498.55	1360673.72	Картометрический метод, 2.50	-
1690	468517.19	1360612.51	Картометрический метод, 2.50	-
1691	468573.73	1360595.91	Картометрический метод, 2.50	-
1692	468603.08	1360563.00	Картометрический метод, 2.50	-
1693	468638.87	1360547.43	Картометрический метод, 2.50	-
1694	468642.94	1360538.06	Картометрический метод, 2.50	-

ОПИСАНИЕ МЕСТОПОЛОЖЕНИЯ ГРАНИЦ
поселка Ленинское МО "Первомайское сельское поселение" Выборгского
района Ленинградской области

(наименование объекта)

Сведения о местоположении границ объекта

3. Сведения о характерных точках части (частей) границы объекта

Обозначение характерных точек границ	Координаты, м		Метод определения координат и средняя квадратическая погрешность положения характерной точки (M _t), м	Описание обозначения точки
	X	Y		
1	2	3	4	5
1695	468646.96	1360528.82	Картометрический метод, 2.50	-
1696	468627.44	1360518.70	Картометрический метод, 2.50	-
1697	468622.09	1360515.20	Картометрический метод, 2.50	-
1698	468613.53	1360509.60	Картометрический метод, 2.50	-
1699	468599.57	1360492.01	Картометрический метод, 2.50	-
1700	468598.44	1360491.99	Картометрический метод, 2.50	-
1701	468584.88	1360491.39	Картометрический метод, 2.50	-
1702	468548.90	1360489.80	Картометрический метод, 2.50	-
1703	468325.65	1360472.74	Картометрический метод, 2.50	-
1704	468297.74	1360470.61	Картометрический метод, 2.50	-
1705	468200.04	1360492.30	Картометрический метод, 2.50	-
1706	468130.89	1360507.65	Картометрический метод, 2.50	-
1707	468013.84	1360569.21	Картометрический метод, 2.50	-
1708	467980.87	1360601.22	Картометрический метод, 2.50	-
1709	467941.97	1360638.97	Картометрический метод, 2.50	-
1710	467831.30	1360796.70	Картометрический метод, 2.50	-
1711	467861.80	1360806.78	Картометрический метод, 2.50	-
1712	467858.92	1360811.50	Картометрический метод, 2.50	-
1683	467928.83	1360848.93	Картометрический метод, 2.50	-
1713	468289.96	1360709.50	Картометрический метод, 2.50	-
1714	468312.92	1360696.31	Картометрический метод, 2.50	-
1715	468328.47	1360703.52	Картометрический метод, 2.50	-
1716	468350.84	1360690.67	Картометрический метод, 2.50	-
1717	468333.32	1360657.09	Картометрический метод, 2.50	-
1718	468316.33	1360624.51	Картометрический метод, 2.50	-
1719	468299.91	1360593.01	Картометрический метод, 2.50	-
1720	468304.92	1360560.65	Картометрический метод, 2.50	-
1721	468294.88	1360517.90	Картометрический метод, 2.50	-
1722	468262.71	1360494.01	Картометрический метод, 2.50	-
1723	468245.05	1360499.80	Картометрический метод, 2.50	-

ОПИСАНИЕ МЕСТОПОЛОЖЕНИЯ ГРАНИЦ
поселка Ленинское МО "Первомайское сельское поселение" Выборгского
района Ленинградской области

(наименование объекта)

Сведения о местоположении границ объекта

3. Сведения о характерных точках части (частей) границы объекта

Обозначение характерных точек границ	Координаты, м		Метод определения координат и средняя квадратическая погрешность положения характерной точки (Mf), м	Описание обозначения точки
	X	Y		
1	2	3	4	5
1724	468222.17	1360507.30	Картометрический метод, 2.50	-
1725	468210.26	1360511.17	Картометрический метод, 2.50	-
1726	468178.78	1360528.62	Картометрический метод, 2.50	-
1727	468182.87	1360554.96	Картометрический метод, 2.50	-
1728	468203.46	1360571.54	Картометрический метод, 2.50	-
1729	468220.90	1360587.82	Картометрический метод, 2.50	-
1730	468236.96	1360619.12	Картометрический метод, 2.50	-
1731	468252.41	1360649.24	Картометрический метод, 2.50	-
1732	468270.54	1360678.34	Картометрический метод, 2.50	-
1713	468289.96	1360709.50	Картометрический метод, 2.50	-
1733	467784.77	1360754.40	Картометрический метод, 2.50	-
1734	467788.06	1360749.80	Картометрический метод, 2.50	-
1735	467806.34	1360724.21	Картометрический метод, 2.50	-
1736	467820.24	1360704.34	Картометрический метод, 2.50	-
1737	467855.12	1360603.88	Картометрический метод, 2.50	-
1738	467816.16	1360499.38	Картометрический метод, 2.50	-
1739	467743.67	1360468.97	Картометрический метод, 2.50	-
1740	467693.52	1360470.80	Картометрический метод, 2.50	-
1741	467653.05	1360473.35	Картометрический метод, 2.50	-
1742	467633.71	1360474.35	Картометрический метод, 2.50	-
1743	467605.83	1360475.87	Картометрический метод, 2.50	-
1744	467605.52	1360467.51	Картометрический метод, 2.50	-
1745	467569.15	1360469.10	Картометрический метод, 2.50	-
1746	467569.40	1360475.09	Картометрический метод, 2.50	-
1747	467529.86	1360476.80	Картометрический метод, 2.50	-
1748	467494.19	1360480.98	Картометрический метод, 2.50	-
1749	467494.57	1360484.72	Картометрический метод, 2.50	-
1750	467455.81	1360488.89	Картометрический метод, 2.50	-
1751	467440.39	1360490.72	Картометрический метод, 2.50	-
1752	467411.31	1360494.40	Картометрический метод, 2.50	-

ОПИСАНИЕ МЕСТОПОЛОЖЕНИЯ ГРАНИЦ
поселка Ленинское МО "Первомайское сельское поселение" Выборгского
района Ленинградской области

(наименование объекта)

Сведения о местоположении границ объекта

3. Сведения о характерных точках части (частей) границы объекта

Обозначение характерных точек границ	Координаты, м		Метод определения координат и средняя квадратическая погрешность положения характерной точки (Mf), м	Описание обозначения точки
	X	Y		
1	2	3	4	5
1753	467385.03	1360498.01	Картометрический метод, 2.50	-
1754	467340.91	1360504.68	Картометрический метод, 2.50	-
1755	467302.03	1360511.17	Картометрический метод, 2.50	-
1756	467277.46	1360515.71	Картометрический метод, 2.50	-
1757	467239.91	1360522.65	Картометрический метод, 2.50	-
1758	467241.41	1360543.78	Картометрический метод, 2.50	-
1759	467237.36	1360546.06	Картометрический метод, 2.50	-
1760	467255.88	1360572.17	Картометрический метод, 2.50	-
1761	467401.60	1360508.99	Картометрический метод, 2.50	-
1762	467464.55	1360556.69	Картометрический метод, 2.50	-
1763	467512.51	1360539.89	Картометрический метод, 2.50	-
1764	467570.37	1360586.57	Картометрический метод, 2.50	-
1765	467624.73	1360636.08	Картометрический метод, 2.50	-
1766	467688.86	1360683.85	Картометрический метод, 2.50	-
1733	467784.77	1360754.40	Картометрический метод, 2.50	-
Часть 6				
1767	469400.52	1360351.89	Картометрический метод, 2.50	-
1768	469448.98	1360344.88	Картометрический метод, 2.50	-
1769	469543.59	1360331.21	Картометрический метод, 2.50	-
1770	469713.03	1360304.10	Картометрический метод, 2.50	-
1771	469714.40	1360303.88	Картометрический метод, 2.50	-
1772	469745.16	1360266.00	Картометрический метод, 2.50	-
1773	469799.68	1360198.88	Картометрический метод, 2.50	-
1774	469838.67	1360140.74	Картометрический метод, 2.50	-
1775	469857.55	1360112.58	Картометрический метод, 2.50	-
1776	469767.76	1360170.32	Картометрический метод, 2.50	-
1777	469636.39	1360242.91	Картометрический метод, 2.50	-
1778	469503.33	1360310.29	Картометрический метод, 2.50	-
1767	469400.52	1360351.89	Картометрический метод, 2.50	-
Часть 7				

ОПИСАНИЕ МЕСТОПОЛОЖЕНИЯ ГРАНИЦ
поселка Ленинское МО "Первомайское сельское поселение" Выборгского
района Ленинградской области

(наименование объекта)

Сведения о местоположении границ объекта

3. Сведения о характерных точках части (частей) границы объекта

Обозначение характерных точек границ	Координаты, м		Метод определения координат и средняя квадратическая погрешность положения характерной точки (Mt), м	Описание обозначения точки
	X	Y		
1	2	3	4	5
1779	468190.11	1360412.05	Картометрический метод, 2.50	-
1780	468235.90	1360340.69	Картометрический метод, 2.50	-
1781	468250.62	1360316.39	Картометрический метод, 2.50	-
1782	468259.64	1360292.15	Картометрический метод, 2.50	-
1783	468258.79	1360275.90	Картометрический метод, 2.50	-
1784	468248.19	1360255.94	Картометрический метод, 2.50	-
1785	468230.08	1360237.41	Картометрический метод, 2.50	-
1786	468193.88	1360213.23	Картометрический метод, 2.50	-
1787	468062.65	1360405.14	Картометрический метод, 2.50	-
1779	468190.11	1360412.05	Картометрический метод, 2.50	-
Часть 8				
1788	468944.41	1360595.69	Картометрический метод, 2.50	-
1789	469000.54	1360534.72	Картометрический метод, 2.50	-
1790	469053.57	1360477.13	Картометрический метод, 2.50	-
1791	469073.28	1360455.73	Картометрический метод, 2.50	-
1792	469061.33	1360457.99	Картометрический метод, 2.50	-
1793	469004.97	1360468.36	Картометрический метод, 2.50	-
1794	468996.55	1360469.91	Картометрический метод, 2.50	-
1795	468903.04	1360483.12	Картометрический метод, 2.50	-
1796	468903.04	1360483.11	Картометрический метод, 2.50	-
1797	468868.49	1360487.99	Картометрический метод, 2.50	-
1798	468847.04	1360489.66	Картометрический метод, 2.50	-
1799	468842.38	1360505.59	Картометрический метод, 2.50	-
1800	468829.92	1360524.76	Картометрический метод, 2.50	-
1801	468804.61	1360533.42	Картометрический метод, 2.50	-
1802	468768.58	1360542.00	Картометрический метод, 2.50	-
1788	468944.41	1360595.69	Картометрический метод, 2.50	-
Часть 9				
1803	466874.43	1360537.35	Картометрический метод, 2.50	-
1804	466874.44	1360537.35	Картометрический метод, 2.50	-

ОПИСАНИЕ МЕСТОПОЛОЖЕНИЯ ГРАНИЦ
поселка Ленинское МО "Первомайское сельское поселение" Выборгского
района Ленинградской области

(наименование объекта)

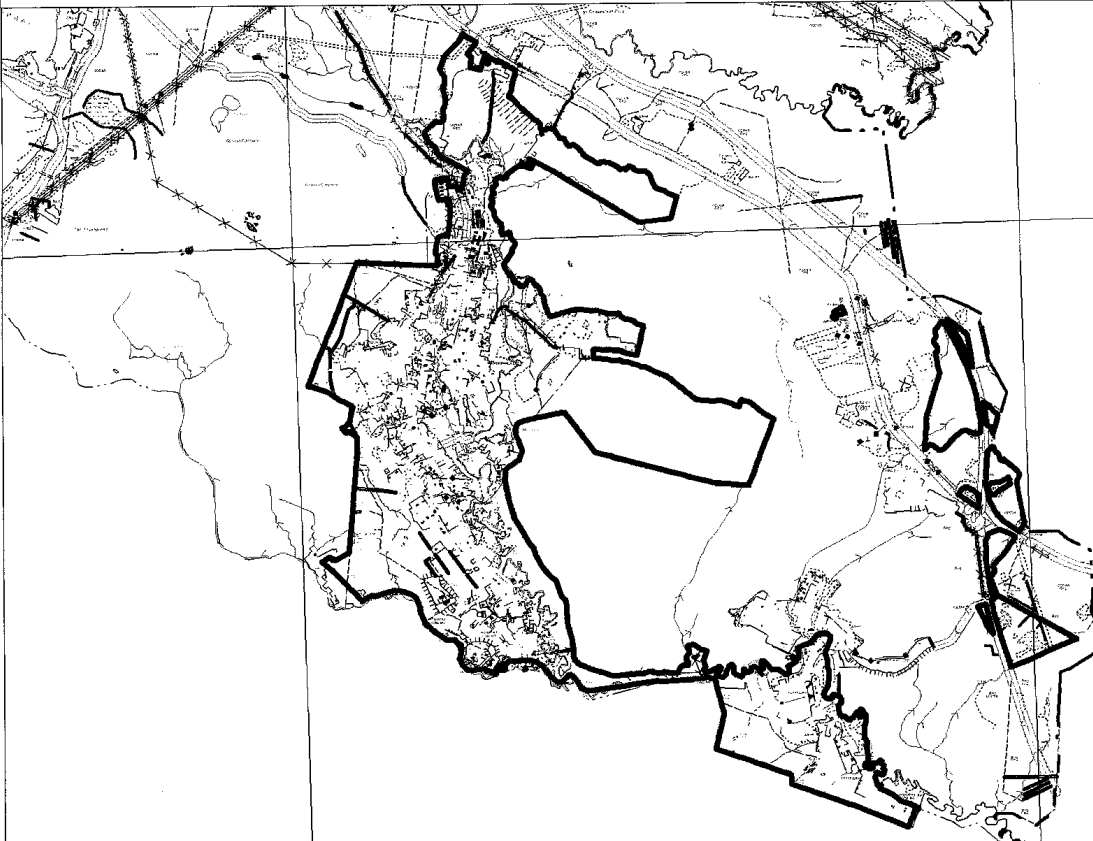
Сведения о местоположении границ объекта

3. Сведения о характерных точках части (частей) границы объекта

Обозначение характерных точек границ	Координаты, м		Метод определения координат и средняя квадратическая погрешность положения характерной точки (Мт), м	Описание обозначения точки
	X	Y		
1	2	3	4	5
1805	467010.13	1360499.46	Картометрический метод, 2.50	-
1806	467154.95	1360464.40	Картометрический метод, 2.50	-
1807	467130.65	1360399.46	Картометрический метод, 2.50	-
1808	467127.98	1360392.33	Картометрический метод, 2.50	-
1809	467007.86	1360455.86	Картометрический метод, 2.50	-
1810	466945.79	1360473.34	Картометрический метод, 2.50	-
1811	466890.66	1360518.55	Картометрический метод, 2.50	-
1803	466874.43	1360537.35	Картометрический метод, 2.50	-
Часть 10				
1812	469926.48	1359139.32	Картометрический метод, 2.50	-
1813	469986.65	1359113.17	Картометрический метод, 2.50	-
1814	469968.71	1359082.27	Картометрический метод, 2.50	-
1815	469962.16	1359071.00	Картометрический метод, 2.50	-
1816	469937.26	1359031.96	Картометрический метод, 2.50	-
1817	469920.02	1359042.96	Картометрический метод, 2.50	-
1818	469918.29	1359044.95	Картометрический метод, 2.50	-
1819	469891.30	1359020.96	Картометрический метод, 2.50	-
1820	469871.76	1359043.83	Картометрический метод, 2.50	-
1821	469898.05	1359068.28	Картометрический метод, 2.50	-
1822	469900.02	1359067.40	Картометрический метод, 2.50	-
1823	469902.20	1359072.31	Картометрический метод, 2.50	-
1824	469909.56	1359088.86	Картометрический метод, 2.50	-
1825	469917.35	1359112.09	Картометрический метод, 2.50	-
1812	469926.48	1359139.32	Картометрический метод, 2.50	-

ОПИСАНИЕ МЕСТОПОЛОЖЕНИЯ ГРАНИЦ
поселка Ленинское МО "Первомайское сельское поселение" Выборгского района Ленинградской области

План границ объекта



ФОРМА
текстового описания местоположения границ
населенных пунктов, территориальных зон

Прохождение границы		Описание прохождения границы
от точки	до точки	
1	2	3
1	2	-
2	3	-
3	4	-
4	5	-
5	6	-
6	7	-
7	8	-
8	9	-
9	10	-
10	11	-
11	12	-
12	13	-
13	14	-
14	15	-
15	16	-
16	17	-
17	18	-
18	19	-
19	20	-
20	21	-
21	22	-
22	23	-
23	24	-
24	25	-
25	26	-
26	27	-
27	28	-
28	29	-
29	30	-
30	31	-
31	32	-
32	33	-
33	34	-
34	35	-
35	36	-
36	37	-

ФОРМА
текстового описания местоположения границ
населенных пунктов, территориальных зон

Прохождение границы		Описание прохождения границы
от точки	до точки	
1	2	3
37	38	-
38	39	-
39	40	-
40	41	-
41	42	-
42	43	-
43	44	-
44	45	-
45	46	-
46	47	-
47	48	-
48	49	-
49	50	-
50	51	-
51	52	-
52	53	-
53	54	-
54	55	-
55	56	-
56	57	-
57	58	-
58	59	-
59	60	-
60	61	-
61	62	-
62	63	-
63	64	-
64	65	-
65	66	-
66	67	-
67	68	-
68	69	-
69	70	-
70	71	-
71	72	-
72	73	-

ФОРМА
текстового описания местоположения границ
населенных пунктов, территориальных зон

Прохождение границы		Описание прохождения границы
от точки	до точки	
1	2	3
73	74	-
74	75	-
75	76	-
76	77	-
77	78	-
78	79	-
79	80	-
80	81	-
81	82	-
82	83	-
83	84	-
84	85	-
85	86	-
86	87	-
87	88	-
88	89	-
89	90	-
90	91	-
91	92	-
92	93	-
93	94	-
94	95	-
95	96	-
96	97	-
97	98	-
98	99	-
99	100	-
100	101	-
101	102	-
102	103	-
103	104	-
104	105	-
105	106	-
106	107	-
107	108	-
108	109	-

ФОРМА
текстового описания местоположения границ
населенных пунктов, территориальных зон

Прохождение границы		Описание прохождения границы
от точки	до точки	
1	2	3
109	110	-
110	111	-
111	112	-
112	113	-
113	114	-
114	115	-
115	116	-
116	117	-
117	118	-
118	119	-
119	120	-
120	121	-
121	122	-
122	123	-
123	124	-
124	125	-
125	126	-
126	127	-
127	128	-
128	129	-
129	130	-
130	131	-
131	132	-
132	133	-
133	134	-
134	135	-
135	136	-
136	137	-
137	138	-
138	139	-
139	140	-
140	141	-
141	142	-
142	143	-
143	144	-
144	145	-

ФОРМА
текстового описания местоположения границ
населенных пунктов, территориальных зон

Прохождение границы		Описание прохождения границы
от точки	до точки	
1	2	3
145	146	-
146	147	-
147	148	-
148	149	-
149	150	-
150	151	-
151	152	-
152	153	-
153	154	-
154	155	-
155	156	-
156	157	-
157	158	-
158	159	-
159	160	-
160	161	-
161	162	-
162	163	-
163	164	-
164	165	-
165	166	-
166	167	-
167	168	-
168	169	-
169	170	-
170	171	-
171	172	-
172	173	-
173	174	-
174	175	-
175	176	-
176	177	-
177	178	-
178	179	-
179	180	-
180	181	-

ФОРМА
текстового описания местоположения границ
населенных пунктов, территориальных зон

Прохождение границы		Описание прохождения границы
от точки	до точки	
1	2	3
181	182	-
182	183	-
183	184	-
184	185	-
185	186	-
186	187	-
187	188	-
188	189	-
189	190	-
190	191	-
191	192	-
192	193	-
193	194	-
194	195	-
195	196	-
196	197	-
197	198	-
198	199	-
199	200	-
200	201	-
201	202	-
202	203	-
203	204	-
204	205	-
205	206	-
206	207	-
207	208	-
208	209	-
209	210	-
210	211	-
211	212	-
212	213	-
213	214	-
214	215	-
215	216	-
216	217	-

ФОРМА
текстового описания местоположения границ
населенных пунктов, территориальных зон

Прохождение границы		Описание прохождения границы
от точки	до точки	
1	2	3
217	218	-
218	219	-
219	220	-
220	221	-
221	222	-
222	223	-
223	224	-
224	225	-
225	226	-
226	227	-
227	228	-
228	229	-
229	230	-
230	231	-
231	232	-
232	233	-
233	234	-
234	235	-
235	236	-
236	237	-
237	238	-
238	239	-
239	240	-
240	241	-
241	242	-
242	243	-
243	244	-
244	245	-
245	246	-
246	247	-
247	248	-
248	249	-
249	250	-
250	251	-
251	252	-
252	253	-

ФОРМА
текстового описания местоположения границ
населенных пунктов, территориальных зон

Прохождение границы		Описание прохождения границы
от точки	до точки	
1	2	3
253	254	-
254	255	-
255	256	-
256	257	-
257	258	-
258	259	-
259	260	-
260	261	-
261	262	-
262	263	-
263	264	-
264	265	-
265	266	-
266	267	-
267	268	-
268	269	-
269	270	-
270	271	-
271	272	-
272	273	-
273	274	-
274	275	-
275	276	-
276	277	-
277	278	-
278	279	-
279	280	-
280	281	-
281	282	-
282	283	-
283	284	-
284	285	-
285	286	-
286	287	-
287	288	-
288	289	-

ФОРМА
текстового описания местоположения границ
населенных пунктов, территориальных зон

Прохождение границы		Описание прохождения границы
от точки	до точки	
1	2	3
289	290	-
290	291	-
291	292	-
292	293	-
293	294	-
294	295	-
295	296	-
296	297	-
297	298	-
298	299	-
299	300	-
300	301	-
301	302	-
302	303	-
303	304	-
304	305	-
305	306	-
306	307	-
307	308	-
308	309	-
309	310	-
310	311	-
311	312	-
312	313	-
313	314	-
314	315	-
315	316	-
316	317	-
317	318	-
318	319	-
319	320	-
320	321	-
321	322	-
322	323	-
323	324	-
324	325	-

ФОРМА
текстового описания местоположения границ
населенных пунктов, территориальных зон

Прохождение границы		Описание прохождения границы
от точки	до точки	
1	2	3
325	326	-
326	327	-
327	328	-
328	329	-
329	330	-
330	331	-
331	332	-
332	333	-
333	334	-
334	335	-
335	336	-
336	337	-
337	338	-
338	339	-
339	340	-
340	341	-
341	342	-
342	343	-
343	344	-
344	345	-
345	346	-
346	347	-
347	348	-
348	349	-
349	350	-
350	351	-
351	352	-
352	353	-
353	354	-
354	355	-
355	356	-
356	357	-
357	358	-
358	359	-
359	360	-
360	361	-

ФОРМА
текстового описания местоположения границ
населенных пунктов, территориальных зон

Прохождение границы		Описание прохождения границы
от точки	до точки	
1	2	3
361	362	-
362	363	-
363	364	-
364	365	-
365	366	-
366	367	-
367	368	-
368	369	-
369	370	-
370	371	-
371	372	-
372	373	-
373	374	-
374	375	-
375	376	-
376	377	-
377	378	-
378	379	-
379	380	-
380	381	-
381	382	-
382	383	-
383	384	-
384	385	-
385	386	-
386	387	-
387	388	-
388	389	-
389	390	-
390	391	-
391	392	-
392	393	-
393	394	-
394	395	-
395	396	-
396	397	-

ФОРМА
текстового описания местоположения границ
населенных пунктов, территориальных зон

Прохождение границы		Описание прохождения границы
от точки	до точки	
1	2	3
397	398	-
398	399	-
399	400	-
400	401	-
401	402	-
402	403	-
403	404	-
404	405	-
405	406	-
406	407	-
407	408	-
408	409	-
409	410	-
410	411	-
411	412	-
412	413	-
413	414	-
414	415	-
415	416	-
416	417	-
417	418	-
418	419	-
419	420	-
420	421	-
421	422	-
422	423	-
423	424	-
424	425	-
425	426	-
426	427	-
427	428	-
428	429	-
429	430	-
430	431	-
431	432	-
432	433	-

ФОРМА
текстового описания местоположения границ
населенных пунктов, территориальных зон

Прохождение границы		Описание прохождения границы
от точки	до точки	
1	2	3
433	434	-
434	435	-
435	436	-
436	437	-
437	438	-
438	439	-
439	440	-
440	441	-
441	442	-
442	443	-
443	444	-
444	445	-
445	446	-
446	447	-
447	448	-
448	449	-
449	450	-
450	451	-
451	452	-
452	453	-
453	454	-
454	455	-
455	456	-
456	457	-
457	458	-
458	459	-
459	460	-
460	461	-
461	462	-
462	463	-
463	464	-
464	465	-
465	466	-
466	467	-
467	468	-
468	469	-

ФОРМА
текстового описания местоположения границ
населенных пунктов, территориальных зон

Прохождение границы		Описание прохождения границы
от точки	до точки	
1	2	3
469	470	-
470	471	-
471	472	-
472	473	-
473	474	-
474	475	-
475	476	-
476	477	-
477	478	-
478	479	-
479	480	-
480	481	-
481	482	-
482	483	-
483	484	-
484	485	-
485	486	-
486	487	-
487	488	-
488	489	-
489	490	-
490	491	-
491	492	-
492	493	-
493	494	-
494	495	-
495	496	-
496	497	-
497	498	-
498	499	-
499	500	-
500	501	-
501	502	-
502	503	-
503	504	-
504	505	-

ФОРМА
текстового описания местоположения границ
населенных пунктов, территориальных зон

Прохождение границы		Описание прохождения границы
от точки	до точки	
1	2	3
505	506	-
506	507	-
507	508	-
508	509	-
509	510	-
510	511	-
511	512	-
512	513	-
513	514	-
514	515	-
515	516	-
516	517	-
517	518	-
518	519	-
519	520	-
520	521	-
521	522	-
522	523	-
523	524	-
524	525	-
525	526	-
526	527	-
527	528	-
528	529	-
529	530	-
530	531	-
531	532	-
532	533	-
533	534	-
534	535	-
535	536	-
536	537	-
537	538	-
538	539	-
539	540	-
540	541	-

ФОРМА
текстового описания местоположения границ
населенных пунктов, территориальных зон

Прохождение границы		Описание прохождения границы
от точки	до точки	
1	2	3
541	542	-
542	543	-
543	544	-
544	545	-
545	546	-
546	547	-
547	548	-
548	549	-
549	550	-
550	551	-
551	552	-
552	553	-
553	554	-
554	555	-
555	556	-
556	557	-
557	558	-
558	559	-
559	560	-
560	561	-
561	562	-
562	563	-
563	564	-
564	565	-
565	566	-
566	567	-
567	568	-
568	569	-
569	570	-
570	571	-
571	572	-
572	573	-
573	574	-
574	575	-
575	576	-
576	577	-

ФОРМА
текстового описания местоположения границ
населенных пунктов, территориальных зон

Прохождение границы		Описание прохождения границы
от точки	до точки	
1	2	3
577	578	-
578	579	-
579	580	-
580	581	-
581	582	-
582	583	-
583	584	-
584	585	-
585	586	-
586	587	-
587	588	-
588	589	-
589	590	-
590	591	-
591	592	-
592	593	-
593	594	-
594	595	-
595	596	-
596	597	-
597	598	-
598	599	-
599	600	-
600	601	-
601	602	-
602	603	-
603	604	-
604	605	-
605	606	-
606	607	-
607	608	-
608	609	-
609	610	-
610	611	-
611	612	-
612	613	-

ФОРМА
текстового описания местоположения границ
населенных пунктов, территориальных зон

Прохождение границы		Описание прохождения границы
от точки	до точки	
1	2	3
613	614	-
614	615	-
615	616	-
616	617	-
617	618	-
618	619	-
619	620	-
620	621	-
621	622	-
622	623	-
623	624	-
624	625	-
625	626	-
626	627	-
627	628	-
628	629	-
629	630	-
630	631	-
631	632	-
632	633	-
633	634	-
634	635	-
635	636	-
636	637	-
637	638	-
638	639	-
639	640	-
640	641	-
641	642	-
642	643	-
643	644	-
644	645	-
645	646	-
646	647	-
647	648	-
648	649	-

ФОРМА
текстового описания местоположения границ
населенных пунктов, территориальных зон

Прохождение границы		Описание прохождения границы
от точки	до точки	
1	2	3
649	650	-
650	651	-
651	652	-
652	653	-
653	654	-
654	655	-
655	656	-
656	657	-
657	658	-
658	659	-
659	660	-
660	661	-
661	662	-
662	663	-
663	664	-
664	665	-
665	666	-
666	667	-
667	668	-
668	669	-
669	670	-
670	671	-
671	672	-
672	673	-
673	674	-
674	675	-
675	676	-
676	677	-
677	678	-
678	679	-
679	680	-
680	681	-
681	682	-
682	683	-
683	684	-
684	685	-

ФОРМА
текстового описания местоположения границ
населенных пунктов, территориальных зон

Прохождение границы		Описание прохождения границы
от точки	до точки	
1	2	3
685	686	-
686	687	-
687	688	-
688	689	-
689	690	-
690	691	-
691	692	-
692	693	-
693	694	-
694	695	-
695	696	-
696	697	-
697	698	-
698	699	-
699	700	-
700	701	-
701	702	-
702	703	-
703	704	-
704	705	-
705	706	-
706	707	-
707	708	-
708	709	-
709	710	-
710	711	-
711	712	-
712	713	-
713	714	-
714	715	-
715	716	-
716	717	-
717	718	-
718	719	-
719	720	-
720	721	-

ФОРМА
текстового описания местоположения границ
населенных пунктов, территориальных зон

Прохождение границы		Описание прохождения границы
от точки	до точки	
1	2	3
721	722	-
722	723	-
723	724	-
724	725	-
725	726	-
726	727	-
727	728	-
728	729	-
729	730	-
730	731	-
731	732	-
732	733	-
733	734	-
734	735	-
735	736	-
736	737	-
737	738	-
738	739	-
739	740	-
740	741	-
741	742	-
742	743	-
743	744	-
744	745	-
745	746	-
746	747	-
747	748	-
748	749	-
749	750	-
750	751	-
751	752	-
752	753	-
753	754	-
754	755	-
755	756	-
756	757	-

ФОРМА
текстового описания местоположения границ
населенных пунктов, территориальных зон

Прохождение границы		Описание прохождения границы
от точки	до точки	
1	2	3
757	758	-
758	759	-
759	760	-
760	761	-
761	762	-
762	763	-
763	764	-
764	765	-
765	766	-
766	767	-
767	768	-
768	769	-
769	770	-
770	771	-
771	772	-
772	773	-
773	774	-
774	775	-
775	776	-
776	777	-
777	778	-
778	779	-
779	780	-
780	781	-
781	782	-
782	783	-
783	784	-
784	785	-
785	786	-
786	787	-
787	788	-
788	789	-
789	790	-
790	791	-
791	792	-
792	793	-

ФОРМА
текстового описания местоположения границ
населенных пунктов, территориальных зон

Прохождение границы		Описание прохождения границы
от точки	до точки	
1	2	3
793	794	-
794	795	-
795	796	-
796	797	-
797	798	-
798	799	-
799	800	-
800	801	-
801	802	-
802	803	-
803	804	-
804	805	-
805	806	-
806	807	-
807	808	-
808	809	-
809	810	-
810	811	-
811	812	-
812	813	-
813	814	-
814	815	-
815	816	-
816	817	-
817	818	-
818	819	-
819	820	-
820	821	-
821	822	-
822	823	-
823	824	-
824	825	-
825	826	-
826	827	-
827	828	-
828	829	-

ФОРМА
текстового описания местоположения границ
населенных пунктов, территориальных зон

Прохождение границы		Описание прохождения границы
от точки	до точки	
1	2	3
829	830	-
830	831	-
831	832	-
832	833	-
833	834	-
834	835	-
835	836	-
836	837	-
837	838	-
838	839	-
839	840	-
840	841	-
841	842	-
842	843	-
843	844	-
844	845	-
845	846	-
846	847	-
847	848	-
848	849	-
849	850	-
850	851	-
851	852	-
852	853	-
853	854	-
854	855	-
855	856	-
856	857	-
857	858	-
858	859	-
859	860	-
860	861	-
861	862	-
862	863	-
863	864	-
864	865	-

ФОРМА
текстового описания местоположения границ
населенных пунктов, территориальных зон

Прохождение границы		Описание прохождения границы
от точки	до точки	
1	2	3
865	866	-
866	867	-
867	868	-
868	869	-
869	870	-
870	871	-
871	872	-
872	873	-
873	874	-
874	875	-
875	876	-
876	877	-
877	878	-
878	879	-
879	880	-
880	881	-
881	882	-
882	883	-
883	884	-
884	885	-
885	886	-
886	887	-
887	888	-
888	889	-
889	890	-
890	891	-
891	892	-
892	893	-
893	894	-
894	895	-
895	896	-
896	897	-
897	898	-
898	899	-
899	900	-
900	901	-

ФОРМА
текстового описания местоположения границ
населенных пунктов, территориальных зон

Прохождение границы		Описание прохождения границы
от точки	до точки	
1	2	3
901	902	-
902	903	-
903	904	-
904	905	-
905	906	-
906	907	-
907	908	-
908	909	-
909	910	-
910	911	-
911	912	-
912	913	-
913	914	-
914	915	-
915	916	-
916	917	-
917	918	-
918	919	-
919	920	-
920	921	-
921	922	-
922	923	-
923	924	-
924	925	-
925	926	-
926	927	-
927	928	-
928	929	-
929	930	-
930	931	-
931	932	-
932	933	-
933	934	-
934	935	-
935	936	-
936	937	-

ФОРМА
текстового описания местоположения границ
населенных пунктов, территориальных зон

Прохождение границы		Описание прохождения границы
от точки	до точки	
1	2	3
937	938	-
938	939	-
939	940	-
940	941	-
941	942	-
942	943	-
943	944	-
944	945	-
945	946	-
946	947	-
947	948	-
948	949	-
949	950	-
950	951	-
951	952	-
952	953	-
953	954	-
954	955	-
955	956	-
956	957	-
957	958	-
958	959	-
959	960	-
960	961	-
961	962	-
962	963	-
963	964	-
964	965	-
965	966	-
966	967	-
967	968	-
968	969	-
969	970	-
970	971	-
971	972	-
972	973	-

ФОРМА
текстового описания местоположения границ
населенных пунктов, территориальных зон

Прохождение границы		Описание прохождения границы
от точки	до точки	
1	2	3
973	974	-
974	975	-
975	976	-
976	977	-
977	978	-
978	979	-
979	980	-
980	981	-
981	982	-
982	983	-
983	984	-
984	985	-
985	986	-
986	987	-
987	988	-
988	989	-
989	990	-
990	991	-
991	992	-
992	993	-
993	994	-
994	995	-
995	996	-
996	997	-
997	998	-
998	999	-
999	1000	-
1000	1001	-
1001	1002	-
1002	1003	-
1003	1004	-
1004	1005	-
1005	1006	-
1006	1007	-
1007	1008	-
1008	1009	-

ФОРМА
текстового описания местоположения границ
населенных пунктов, территориальных зон

Прохождение границы		Описание прохождения границы
от точки	до точки	
1	2	3
1009	1010	-
1010	1011	-
1011	1012	-
1012	1013	-
1013	1014	-
1014	1015	-
1015	1016	-
1016	1017	-
1017	1018	-
1018	1019	-
1019	1020	-
1020	1021	-
1021	1022	-
1022	1023	-
1023	1024	-
1024	1025	-
1025	1026	-
1026	1027	-
1027	1028	-
1028	1029	-
1029	1030	-
1030	1031	-
1031	1032	-
1032	1033	-
1033	1034	-
1034	1035	-
1035	1036	-
1036	1037	-
1037	1038	-
1038	1039	-
1039	1040	-
1040	1041	-
1041	1042	-
1042	1043	-
1043	1044	-
1044	1045	-

ФОРМА
текстового описания местоположения границ
населенных пунктов, территориальных зон

Прохождение границы		Описание прохождения границы
от точки	до точки	
1	2	3
1045	1046	-
1046	1047	-
1047	1048	-
1048	1049	-
1049	1050	-
1050	1051	-
1051	1052	-
1052	1053	-
1053	1054	-
1054	1055	-
1055	1056	-
1056	1057	-
1057	1058	-
1058	1059	-
1059	1060	-
1060	1061	-
1061	1062	-
1062	1063	-
1063	1064	-
1064	1065	-
1065	1066	-
1066	1067	-
1067	1068	-
1068	1069	-
1069	1070	-
1070	1071	-
1071	1072	-
1072	1073	-
1073	1074	-
1074	1075	-
1075	1076	-
1076	1077	-
1077	1078	-
1078	1079	-
1079	1080	-
1080	1081	-

ФОРМА
текстового описания местоположения границ
населенных пунктов, территориальных зон

Прохождение границы		Описание прохождения границы
от точки	до точки	
1	2	3
1081	1082	-
1082	1083	-
1083	1084	-
1084	1085	-
1085	1086	-
1086	1087	-
1087	1088	-
1088	1089	-
1089	1090	-
1090	1091	-
1091	1092	-
1092	1093	-
1093	1094	-
1094	1095	-
1095	1096	-
1096	1097	-
1097	1098	-
1098	1099	-
1099	1100	-
1100	1101	-
1101	1102	-
1102	1103	-
1103	1104	-
1104	1105	-
1105	1106	-
1106	1107	-
1107	1108	-
1108	1109	-
1109	1110	-
1110	1111	-
1111	1112	-
1112	1113	-
1113	1114	-
1114	1115	-
1115	1116	-
1116	1117	-

ФОРМА
текстового описания местоположения границ
населенных пунктов, территориальных зон

Прохождение границы		Описание прохождения границы
от точки	до точки	
1	2	3
1117	1118	-
1118	1119	-
1119	1120	-
1120	1121	-
1121	1122	-
1122	1123	-
1123	1124	-
1124	1125	-
1125	1126	-
1126	1127	-
1127	1128	-
1128	1129	-
1129	1130	-
1130	1131	-
1131	1132	-
1132	1133	-
1133	1134	-
1134	1135	-
1135	1136	-
1136	1137	-
1137	1138	-
1138	1139	-
1139	1140	-
1140	1141	-
1141	1142	-
1142	1143	-
1143	1144	-
1144	1145	-
1145	1146	-
1146	1147	-
1147	1148	-
1148	1149	-
1149	1150	-
1150	1151	-
1151	1152	-
1152	1153	-

ФОРМА
текстового описания местоположения границ
населенных пунктов, территориальных зон

Прохождение границы		Описание прохождения границы
от точки	до точки	
1	2	3
1153	1154	-
1154	1155	-
1155	1156	-
1156	1157	-
1157	1158	-
1158	1159	-
1159	1160	-
1160	1161	-
1161	1162	-
1162	1163	-
1163	1164	-
1164	1165	-
1165	1166	-
1166	1167	-
1167	1168	-
1168	1169	-
1169	1170	-
1170	1171	-
1171	1172	-
1172	1173	-
1173	1174	-
1174	1175	-
1175	1176	-
1176	1177	-
1177	1178	-
1178	1179	-
1179	1180	-
1180	1181	-
1181	1182	-
1182	1183	-
1183	1184	-
1184	1185	-
1185	1186	-
1186	1187	-
1187	1188	-
1188	1189	-

ФОРМА
текстового описания местоположения границ
населенных пунктов, территориальных зон

Прохождение границы		Описание прохождения границы
от точки	до точки	
1	2	3
1189	1190	-
1190	1191	-
1191	1192	-
1192	1193	-
1193	1194	-
1194	1195	-
1195	1196	-
1196	1197	-
1197	1198	-
1198	1199	-
1199	1200	-
1200	1201	-
1201	1202	-
1202	1203	-
1203	1204	-
1204	1205	-
1205	1206	-
1206	1207	-
1207	1208	-
1208	1209	-
1209	1210	-
1210	1211	-
1211	1212	-
1212	1213	-
1213	1214	-
1214	1215	-
1215	1216	-
1216	1217	-
1217	1218	-
1218	1219	-
1219	1220	-
1220	1221	-
1221	1222	-
1222	1223	-
1223	1224	-
1224	1225	-

ФОРМА
текстового описания местоположения границ
населенных пунктов, территориальных зон

Прохождение границы		Описание прохождения границы
от точки	до точки	
1	2	3
1225	1226	-
1226	1227	-
1227	1228	-
1228	1229	-
1229	1230	-
1230	1231	-
1231	1232	-
1232	1233	-
1233	1234	-
1234	1235	-
1235	1236	-
1236	1237	-
1237	1238	-
1238	1239	-
1239	1240	-
1240	1241	-
1241	1242	-
1242	1243	-
1243	1244	-
1244	1245	-
1245	1246	-
1246	1247	-
1247	1248	-
1248	1249	-
1249	1250	-
1250	1251	-
1251	1252	-
1252	1253	-
1253	1254	-
1254	1255	-
1255	1256	-
1256	1257	-
1257	1258	-
1258	1259	-
1259	1260	-
1260	1261	-

ФОРМА
текстового описания местоположения границ
населенных пунктов, территориальных зон

Прохождение границы		Описание прохождения границы
от точки	до точки	
1	2	3
1261	1262	-
1262	1263	-
1263	1264	-
1264	1265	-
1265	1266	-
1266	1267	-
1267	1268	-
1268	1269	-
1269	1270	-
1270	1271	-
1271	1272	-
1272	1273	-
1273	1274	-
1274	1275	-
1275	1276	-
1276	1277	-
1277	1278	-
1278	1279	-
1279	1280	-
1280	1281	-
1281	1282	-
1282	1283	-
1283	1284	-
1284	1285	-
1285	1286	-
1286	1287	-
1287	1288	-
1288	1289	-
1289	1290	-
1290	1291	-
1291	1292	-
1292	1293	-
1293	1294	-
1294	1295	-
1295	1296	-
1296	1297	-

ФОРМА
текстового описания местоположения границ
населенных пунктов, территориальных зон

Прохождение границы		Описание прохождения границы
от точки	до точки	
1	2	3
1297	1298	-
1298	1299	-
1299	1300	-
1300	1301	-
1301	1302	-
1302	1303	-
1303	1304	-
1304	1305	-
1305	1306	-
1306	1307	-
1307	1308	-
1308	1309	-
1309	1310	-
1310	1311	-
1311	1312	-
1312	1313	-
1313	1314	-
1314	1315	-
1315	1316	-
1316	1317	-
1317	1318	-
1318	1319	-
1319	1320	-
1320	1321	-
1321	1322	-
1322	1323	-
1323	1324	-
1324	1325	-
1325	1326	-
1326	1327	-
1327	1328	-
1328	1329	-
1329	1330	-
1330	1331	-
1331	1332	-
1332	1333	-

ФОРМА
текстового описания местоположения границ
населенных пунктов, территориальных зон

Прохождение границы		Описание прохождения границы
от точки	до точки	
1	2	3
1333	1334	-
1334	1335	-
1335	1336	-
1336	1337	-
1337	1338	-
1338	1339	-
1339	1340	-
1340	1341	-
1341	1342	-
1342	1343	-
1343	1344	-
1344	1345	-
1345	1346	-
1346	1347	-
1347	1348	-
1348	1349	-
1349	1350	-
1350	1351	-
1351	1352	-
1352	1353	-
1353	1354	-
1354	1355	-
1355	1356	-
1356	1357	-
1357	1358	-
1358	1359	-
1359	1360	-
1360	1361	-
1361	1362	-
1362	1363	-
1363	1364	-
1364	1365	-
1365	1366	-
1366	1367	-
1367	1368	-
1368	1369	-

ФОРМА
текстового описания местоположения границ
населенных пунктов, территориальных зон

Прохождение границы		Описание прохождения границы
от точки	до точки	
1	2	3
1369	1370	-
1370	1371	-
1371	1372	-
1372	1373	-
1373	1374	-
1374	1375	-
1375	1376	-
1376	1377	-
1377	1378	-
1378	1379	-
1379	1380	-
1380	1381	-
1381	1382	-
1382	1383	-
1383	1384	-
1384	1385	-
1385	1386	-
1386	1387	-
1387	1388	-
1388	1389	-
1389	1390	-
1390	1391	-
1391	1392	-
1392	1393	-
1393	1394	-
1394	1395	-
1395	1396	-
1396	1397	-
1397	1398	-
1398	1399	-
1399	1400	-
1400	1401	-
1401	1402	-
1402	1403	-
1403	1404	-
1404	1405	-

ФОРМА
текстового описания местоположения границ
населенных пунктов, территориальных зон

Прохождение границы		Описание прохождения границы
от точки	до точки	
1	2	3
1405	1406	-
1406	1407	-
1407	1408	-
1408	1409	-
1409	1410	-
1410	1411	-
1411	1412	-
1412	1413	-
1413	1414	-
1414	1415	-
1415	1416	-
1416	1417	-
1417	1418	-
1418	1419	-
1419	1420	-
1420	1421	-
1421	1422	-
1422	1423	-
1423	1424	-
1424	1425	-
1425	1426	-
1426	1427	-
1427	1428	-
1428	1429	-
1429	1430	-
1430	1431	-
1431	1432	-
1432	1433	-
1433	1434	-
1434	1435	-
1435	1436	-
1436	1437	-
1437	1438	-
1438	1439	-
1439	1440	-
1440	1441	-

ФОРМА
текстового описания местоположения границ
населенных пунктов, территориальных зон

Прохождение границы		Описание прохождения границы
от точки	до точки	
1	2	3
1441	1442	-
1442	1443	-
1443	1444	-
1444	1445	-
1445	1446	-
1446	1447	-
1447	1448	-
1448	1449	-
1449	1450	-
1450	1451	-
1451	1452	-
1452	1453	-
1453	1454	-
1454	1455	-
1455	1456	-
1456	1457	-
1457	1458	-
1458	1459	-
1459	1460	-
1460	1461	-
1461	1462	-
1462	1463	-
1463	1464	-
1464	1465	-
1465	1466	-
1466	1467	-
1467	1468	-
1468	1469	-
1469	1470	-
1470	1471	-
1471	1472	-
1472	1473	-
1473	1474	-
1474	1475	-
1475	1476	-
1476	1477	-

ФОРМА
текстового описания местоположения границ
населенных пунктов, территориальных зон

Прохождение границы		Описание прохождения границы
от точки	до точки	
1	2	3
1477	1478	-
1478	1479	-
1479	1480	-
1480	1481	-
1481	1482	-
1482	1483	-
1483	1484	-
1484	1485	-
1485	1486	-
1486	1487	-
1487	1488	-
1488	1489	-
1489	1490	-
1490	1491	-
1491	1492	-
1492	1493	-
1493	1494	-
1494	1495	-
1495	1496	-
1496	1497	-
1497	1498	-
1498	1499	-
1499	1500	-
1500	1501	-
1501	1502	-
1502	1503	-
1503	1504	-
1504	1505	-
1505	1506	-
1506	1507	-
1507	1508	-
1508	1509	-
1509	1510	-
1510	1511	-
1511	1512	-
1512	1513	-

ФОРМА
текстового описания местоположения границ
населенных пунктов, территориальных зон

Прохождение границы		Описание прохождения границы
от точки	до точки	
1	2	3
1513	1514	-
1514	1515	-
1515	1516	-
1516	1517	-
1517	1518	-
1518	1519	-
1519	1520	-
1520	1521	-
1521	1522	-
1522	1523	-
1523	1524	-
1524	1525	-
1525	1526	-
1526	1527	-
1527	1528	-
1528	1529	-
1529	1530	-
1530	1531	-
1531	1532	-
1532	1533	-
1533	1534	-
1534	1535	-
1535	1536	-
1536	1537	-
1537	1538	-
1538	1539	-
1539	1540	-
1540	1541	-
1541	1542	-
1542	1543	-
1543	1544	-
1544	1545	-
1545	1546	-
1546	1547	-
1547	1548	-
1548	1549	-

ФОРМА
текстового описания местоположения границ
населенных пунктов, территориальных зон

Прохождение границы		Описание прохождения границы
от точки	до точки	
1	2	3
1549	1550	-
1550	1551	-
1551	1552	-
1552	1553	-
1553	1554	-
1554	1555	-
1555	1556	-
1556	1557	-
1557	1558	-
1558	1559	-
1559	1560	-
1560	1561	-
1561	1562	-
1562	1563	-
1563	1564	-
1564	1565	-
1565	1566	-
1566	1567	-
1567	1568	-
1568	1569	-
1569	1570	-
1570	1571	-
1571	1572	-
1572	1573	-
1573	1574	-
1574	1575	-
1575	1576	-
1576	1577	-
1577	1578	-
1578	1579	-
1579	1580	-
1580	1581	-
1581	1582	-
1582	1583	-
1583	1584	-
1584	1585	-

ФОРМА
текстового описания местоположения границ
населенных пунктов, территориальных зон

Прохождение границы		Описание прохождения границы
от точки	до точки	
1	2	3
1585	1586	-
1586	1587	-
1587	1588	-
1588	1589	-
1589	1590	-
1590	1591	-
1591	1592	-
1592	1593	-
1593	1594	-
1594	1595	-
1595	1596	-
1596	1597	-
1597	1598	-
1598	1599	-
1599	1600	-
1600	1601	-
1601	1602	-
1602	1	-
1603	1604	-
1604	1605	-
1605	1606	-
1606	1607	-
1607	1608	-
1608	1609	-
1609	1603	-
1610	1611	-
1611	1612	-
1612	1613	-
1613	1614	-
1614	1615	-
1615	1616	-
1616	1617	-
1617	1618	-
1618	1619	-
1619	1620	-
1620	1621	-

ФОРМА
текстового описания местоположения границ
населенных пунктов, территориальных зон

Прохождение границы		Описание прохождения границы
от точки	до точки	
1	2	3
1621	1622	-
1622	1623	-
1623	1624	-
1624	1625	-
1625	1626	-
1626	1627	-
1627	1628	-
1628	1629	-
1629	1630	-
1630	1631	-
1631	1632	-
1632	1633	-
1633	1634	-
1634	1635	-
1635	1636	-
1636	1637	-
1637	1638	-
1638	1639	-
1639	1640	-
1640	1641	-
1641	1642	-
1642	1643	-
1643	1644	-
1644	1645	-
1645	1646	-
1646	1647	-
1647	1648	-
1648	1649	-
1649	1650	-
1650	1651	-
1651	1652	-
1652	1653	-
1653	1654	-
1654	1655	-
1655	1656	-
1656	1657	-

ФОРМА
текстового описания местоположения границ
населенных пунктов, территориальных зон

Прохождение границы		Описание прохождения границы
от точки	до точки	
1	2	3
1657	1658	-
1658	1659	-
1659	1660	-
1660	1661	-
1661	1662	-
1662	1663	-
1663	1664	-
1664	1665	-
1665	1666	-
1666	1667	-
1667	1610	-
1668	1669	-
1669	1670	-
1670	1671	-
1671	1672	-
1672	1673	-
1673	1674	-
1674	1675	-
1675	1676	-
1676	1677	-
1677	1678	-
1678	1679	-
1679	1680	-
1680	1681	-
1681	1682	-
1682	1668	-
1683	1684	-
1684	1685	-
1685	1686	-
1686	1687	-
1687	1688	-
1688	1689	-
1689	1690	-
1690	1691	-
1691	1692	-
1692	1693	-

ФОРМА
текстового описания местоположения границ
населенных пунктов, территориальных зон

Прохождение границы		Описание прохождения границы
от точки	до точки	
1	2	3
1693	1694	-
1694	1695	-
1695	1696	-
1696	1697	-
1697	1698	-
1698	1699	-
1699	1700	-
1700	1701	-
1701	1702	-
1702	1703	-
1703	1704	-
1704	1705	-
1705	1706	-
1706	1707	-
1707	1708	-
1708	1709	-
1709	1710	-
1710	1711	-
1711	1712	-
1712	1683	-
1713	1714	-
1714	1715	-
1715	1716	-
1716	1717	-
1717	1718	-
1718	1719	-
1719	1720	-
1720	1721	-
1721	1722	-
1722	1723	-
1723	1724	-
1724	1725	-
1725	1726	-
1726	1727	-
1727	1728	-
1728	1729	-

ФОРМА
текстового описания местоположения границ
населенных пунктов, территориальных зон

Прохождение границы		Описание прохождения границы
от точки	до точки	
1	2	3
1729	1730	-
1730	1731	-
1731	1732	-
1732	1713	-
1733	1734	-
1734	1735	-
1735	1736	-
1736	1737	-
1737	1738	-
1738	1739	-
1739	1740	-
1740	1741	-
1741	1742	-
1742	1743	-
1743	1744	-
1744	1745	-
1745	1746	-
1746	1747	-
1747	1748	-
1748	1749	-
1749	1750	-
1750	1751	-
1751	1752	-
1752	1753	-
1753	1754	-
1754	1755	-
1755	1756	-
1756	1757	-
1757	1758	-
1758	1759	-
1759	1760	-
1760	1761	-
1761	1762	-
1762	1763	-
1763	1764	-
1764	1765	-

ФОРМА
текстового описания местоположения границ
населенных пунктов, территориальных зон

Прохождение границы		Описание прохождения границы
от точки	до точки	
1	2	3
1765	1766	-
1766	1733	-
1767	1768	-
1768	1769	-
1769	1770	-
1770	1771	-
1771	1772	-
1772	1773	-
1773	1774	-
1774	1775	-
1775	1776	-
1776	1777	-
1777	1778	-
1778	1767	-
1779	1780	-
1780	1781	-
1781	1782	-
1782	1783	-
1783	1784	-
1784	1785	-
1785	1786	-
1786	1787	-
1787	1779	-
1788	1789	-
1789	1790	-
1790	1791	-
1791	1792	-
1792	1793	-
1793	1794	-
1794	1795	-
1795	1796	-
1796	1797	-
1797	1798	-
1798	1799	-
1799	1800	-
1800	1801	-

ФОРМА
текстового описания местоположения границ
населенных пунктов, территориальных зон

Прохождение границы		Описание прохождения границы
от точки	до точки	
1	2	3
1801	1802	-
1802	1788	-
1803	1804	-
1804	1805	-
1805	1806	-
1806	1807	-
1807	1808	-
1808	1809	-
1809	1810	-
1810	1811	-
1811	1803	-
1812	1813	-
1813	1814	-
1814	1815	-
1815	1816	-
1816	1817	-
1817	1818	-
1818	1819	-
1819	1820	-
1820	1821	-
1821	1822	-
1822	1823	-
1823	1824	-
1824	1825	-
1825	1812	-