

№ 206004-2018-8657

от 01.02.19

# ПРАВИТЕЛЬСТВО ЛЕНИНГРАДСКОЙ ОБЛАСТИ

## ПОСТАНОВЛЕНИЕ

от 1 февраля 2019 года № 25

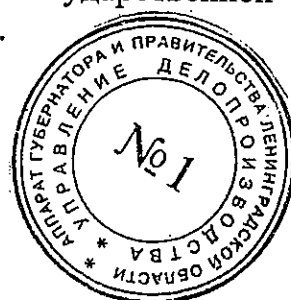
### О внесении изменений в Генеральный план муниципального образования "Бугровское сельское поселение" Всеволожского муниципального района Ленинградской области

На основании пункта 4 части 1 статьи 1 областного закона от 7 июля 2014 года № 45-оз "О перераспределении полномочий в области градостроительной деятельности между органами государственной власти Ленинградской области и органами местного самоуправления Ленинградской области" Правительство Ленинградской области постановляет:

1. Внести в Генеральный план муниципального образования "Бугровское сельское поселение" Всеволожского муниципального района Ленинградской области, утвержденный решением совета депутатов муниципального образования "Бугровское сельское поселение" Всеволожского муниципального района Ленинградской области от 5 сентября 2014 года № 34, изменения согласно приложению к настоящему постановлению.

2. Комитету по архитектуре и градостроительству Ленинградской области разместить (опубликовать) настоящее постановление на официальном интернет-портале Администрации Ленинградской области в информационно-телекоммуникационной сети "Интернет", а также в установленные частью 9 статьи 9 Градостроительного кодекса Российской Федерации сроки обеспечить размещение изменений в Генеральный план муниципального образования "Бугровское сельское поселение" Всеволожского муниципального района Ленинградской и материалов по их обоснованию в федеральной государственной информационной системе территориального планирования.

Губернатор  
Ленинградской области



А. Дрозденко

Приложение  
к постановлению Правительства  
Ленинградской области  
от 1 февраля 2019 года № 25

Изменения в Генеральный план  
муниципального образования «Бугровское сельское поселение»  
Всеволожского муниципального района Ленинградской области

1. Положение о территориальном планировании дополнить разделом «Параметры функциональных зон, а также сведения о планируемых для размещения в них объектах федерального значения, объектах регионального значения, объектах местного значения, за исключением линейных объектов» следующего содержания:

«

№ п/п	Функциональная зона	Параметры функциональной зоны		Сведения о планируемых для размещения объектах федерального значения, объектах регионального значения, объектах местного значения
		Площадь зоны, га	Иные параметры	
1	2	3	4	5
5	Зона застройки многоэтажными жилыми домами	23,55	Количество этажей 9 Обеспеченность населения территорией в границах элементов планировочной структуры (кварталов) – не менее 1,11 м <sup>2</sup> территории на 1 м <sup>2</sup> жилищного фонда (общей площади квартир)	Объекты местного значения муниципального района: - детские дошкольные учреждения на 450 мест; - общеобразовательная школа на 525 мест
6	Зона застройки индивидуальными жилыми домами	6,34	Высота не более 20 м	
7	Многофункциональная общественно-деловая зона	8,06	Коэффициент застройки – не более 1,0 Коэффициент плотности застройки – не более 3,0	
8	Производственная зона	2,22	Существующий объект IV класса опасности по СанПиН	-

1	2	3	4	5
			2.2.1/2.1.1.1200-03	
9	Коммунально-складская зона	59,74	Объекты V класса опасности по СанПиН 2.2.1/2.1.1.1200-03 Коэффициент застройки – не более 1,0 Коэффициент плотности застройки – не более 3,0	-
10	Зона инженерной инфраструктуры	0,57	Коэффициент застройки – не более 1,0 Коэффициент плотности застройки – не более 3,0	-
11	Зона сельскохозяйственного использования	329,06	-	-
12	Производственная зона сельскохозяйственных предприятий	13,46	Объект III класса опасности по СанПиН 2.2.1/2.1.1.1200-03	-
13	Зона сельскохозяйственных угодий	11,00	-	-

».

2. в пункте 3.4 «Параметры функциональных зон, сведения о планируемых для размещения в них объектах федерального значения, объектах регионального значения, объектах местного значения» раздела 3 «Перечень основных мероприятий по территориальному планированию Бугровского сельского поселения» исключить строку 2.2.2.


КАРТЫ

Изменения в генеральный план муниципального образования "Бугровское сельское поселение" Всеволожского муниципального района Ленинградской области  
 Карта планируемого размещения объектов местного значения поселения



Сводный перечень объектов местного значения поселения

№ п/п	Наименование объекта	Местоположение (адрес)	Вид объекта	Срок эксплуатации
1	Объект 1	...	...	...
2	Объект 2	...	...	...
3	Объект 3	...	...	...
4	Объект 4	...	...	...
5	Объект 5	...	...	...
6	Объект 6	...	...	...
7	Объект 7	...	...	...
8	Объект 8	...	...	...
9	Объект 9	...	...	...
10	Объект 10	...	...	...



Сводный перечень объектов местного значения поселения

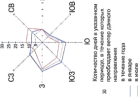
№ п/п	Наименование объекта	Местоположение (адрес)	Вид объекта	Срок эксплуатации
1	Объект 1	...	...	...
2	Объект 2	...	...	...
3	Объект 3	...	...	...
4	Объект 4	...	...	...
5	Объект 5	...	...	...
6	Объект 6	...	...	...
7	Объект 7	...	...	...
8	Объект 8	...	...	...
9	Объект 9	...	...	...
10	Объект 10	...	...	...

Изменения в генеральный план муниципального образования "Бугровское сельское поселение" Всеволожского муниципального района Ленинградской области  
 Карта функциональных зон поселения

№ п/п	Условное обозначение	Наименование функциональной зоны	Цели назначения функциональной зоны	Правовой режим использования территории	Ссылка на нормативный акт, устанавливающий правовые режимы использования территории	Площадь функциональной зоны, га	Дата утверждения генерального плана	Дата изменения генерального плана	Ссылка на нормативный акт, устанавливающий изменения
1		Земельно-строительная зона	Земельно-строительная зона	Земельно-строительная зона	Земельно-строительная зона	...	...	...	...
2		Зона рекреации	Зона рекреации	Зона рекреации	Зона рекреации	...	...	...	...
3		Зона охраны объектов культурного наследия	Зона охраны объектов культурного наследия	Зона охраны объектов культурного наследия	Зона охраны объектов культурного наследия	...	...	...	...
4		Зона охраны объектов культурного наследия	Зона охраны объектов культурного наследия	Зона охраны объектов культурного наследия	Зона охраны объектов культурного наследия	...	...	...	...
5		Зона охраны объектов культурного наследия	Зона охраны объектов культурного наследия	Зона охраны объектов культурного наследия	Зона охраны объектов культурного наследия	...	...	...	...
6		Зона охраны объектов культурного наследия	Зона охраны объектов культурного наследия	Зона охраны объектов культурного наследия	Зона охраны объектов культурного наследия	...	...	...	...
7		Зона охраны объектов культурного наследия	Зона охраны объектов культурного наследия	Зона охраны объектов культурного наследия	Зона охраны объектов культурного наследия	...	...	...	...
8		Зона охраны объектов культурного наследия	Зона охраны объектов культурного наследия	Зона охраны объектов культурного наследия	Зона охраны объектов культурного наследия	...	...	...	...
9		Зона охраны объектов культурного наследия	Зона охраны объектов культурного наследия	Зона охраны объектов культурного наследия	Зона охраны объектов культурного наследия	...	...	...	...



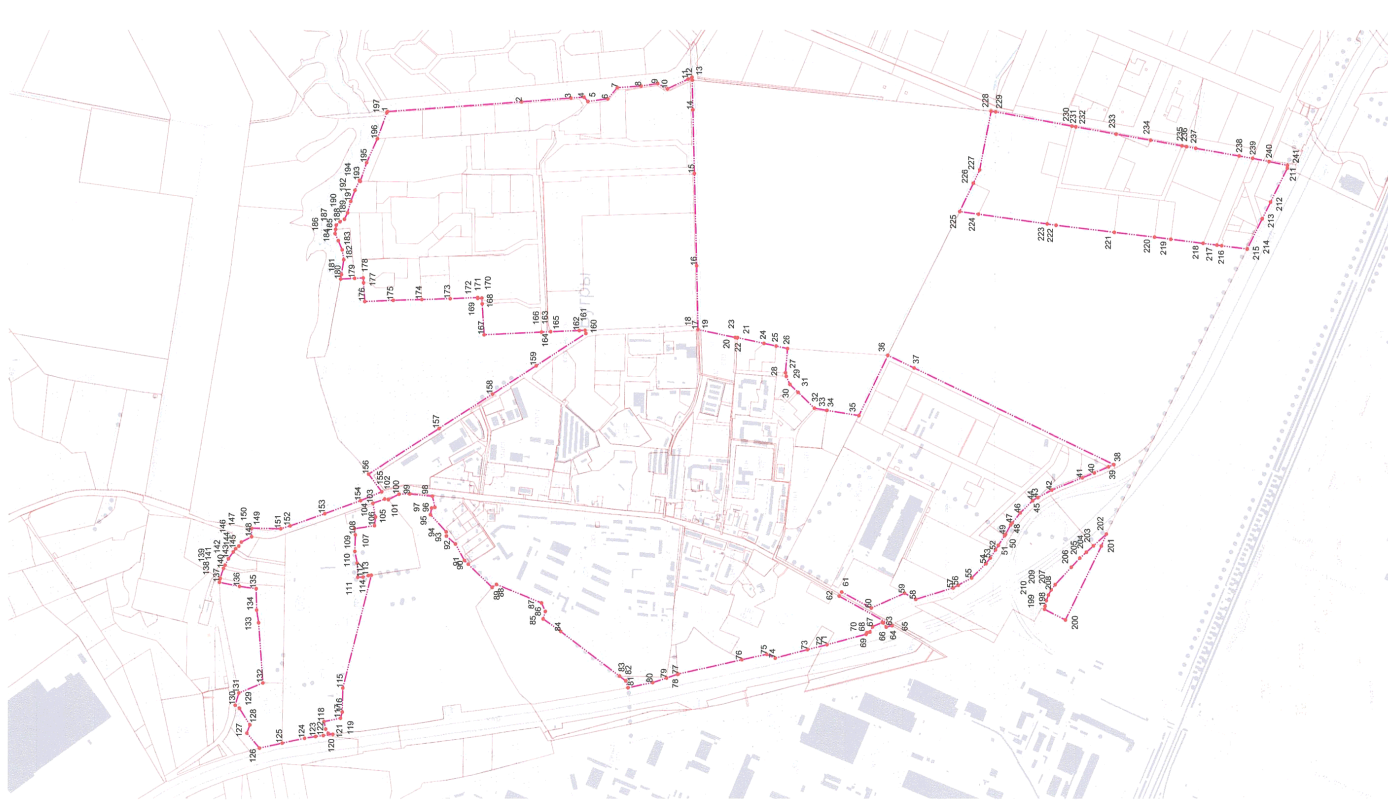
Изменения в генеральный план муниципального образования "Бугровское сельское поселение" Всеволожского муниципального района Ленинградской области  
 Карта границ населенного пункта — поселок Бугры, входящего в состав поселения



- Границы**
- п. Бугры в соответствии с муниципальным образованием "Бугровское сельское поселение"
  - границы территории, застроенной в БУУ Ленинградской области
- Прочие обозначения**
- холодные точки границы населенного пункта
  - границы земельных участков, застроенных в БУУ Ленинградской области

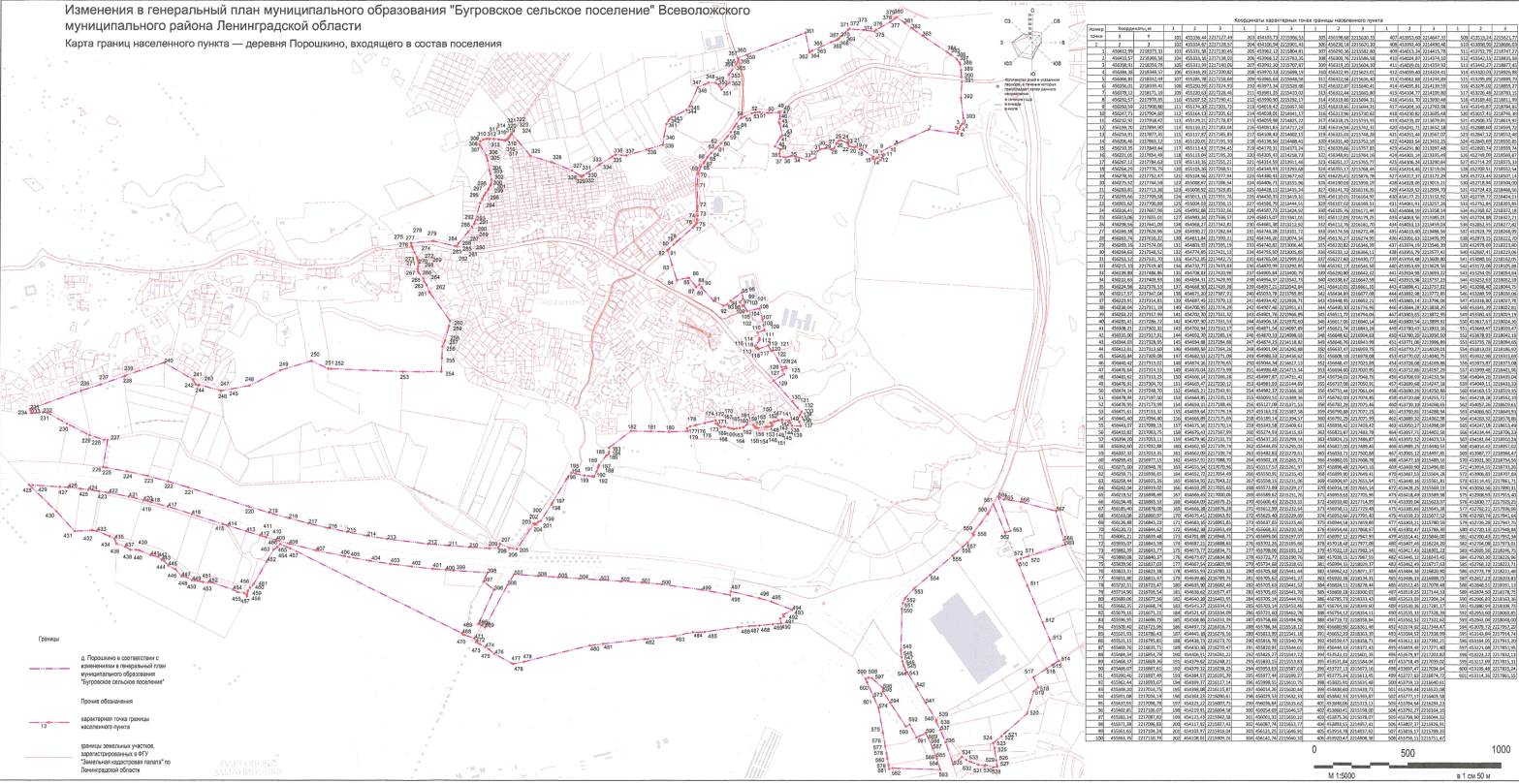
Координаты абсцисс точек границы населенного пункта

№ п/п	Координаты X	Координаты Y
1	442737.04	222252.63
2	442737.04	222252.63
3	442737.04	222252.63
4	442737.04	222252.63
5	442737.04	222252.63
6	442737.04	222252.63
7	442737.04	222252.63
8	442737.04	222252.63
9	442737.04	222252.63
10	442737.04	222252.63
11	442737.04	222252.63
12	442737.04	222252.63
13	442737.04	222252.63
14	442737.04	222252.63
15	442737.04	222252.63
16	442737.04	222252.63
17	442737.04	222252.63
18	442737.04	222252.63
19	442737.04	222252.63
20	442737.04	222252.63
21	442737.04	222252.63
22	442737.04	222252.63
23	442737.04	222252.63
24	442737.04	222252.63
25	442737.04	222252.63
26	442737.04	222252.63
27	442737.04	222252.63
28	442737.04	222252.63
29	442737.04	222252.63
30	442737.04	222252.63
31	442737.04	222252.63
32	442737.04	222252.63
33	442737.04	222252.63
34	442737.04	222252.63
35	442737.04	222252.63
36	442737.04	222252.63
37	442737.04	222252.63
38	442737.04	222252.63
39	442737.04	222252.63
40	442737.04	222252.63
41	442737.04	222252.63
42	442737.04	222252.63
43	442737.04	222252.63
44	442737.04	222252.63
45	442737.04	222252.63
46	442737.04	222252.63
47	442737.04	222252.63
48	442737.04	222252.63
49	442737.04	222252.63
50	442737.04	222252.63
51	442737.04	222252.63
52	442737.04	222252.63
53	442737.04	222252.63
54	442737.04	222252.63
55	442737.04	222252.63
56	442737.04	222252.63
57	442737.04	222252.63
58	442737.04	222252.63
59	442737.04	222252.63
60	442737.04	222252.63
61	442737.04	222252.63
62	442737.04	222252.63
63	442737.04	222252.63
64	442737.04	222252.63
65	442737.04	222252.63
66	442737.04	222252.63
67	442737.04	222252.63
68	442737.04	222252.63
69	442737.04	222252.63
70	442737.04	222252.63
71	442737.04	222252.63
72	442737.04	222252.63
73	442737.04	222252.63
74	442737.04	222252.63
75	442737.04	222252.63
76	442737.04	222252.63
77	442737.04	222252.63
78	442737.04	222252.63
79	442737.04	222252.63
80	442737.04	222252.63
81	442737.04	222252.63
82	442737.04	222252.63
83	442737.04	222252.63
84	442737.04	222252.63
85	442737.04	222252.63
86	442737.04	222252.63
87	442737.04	222252.63
88	442737.04	222252.63
89	442737.04	222252.63
90	442737.04	222252.63
91	442737.04	222252.63
92	442737.04	222252.63
93	442737.04	222252.63
94	442737.04	222252.63
95	442737.04	222252.63
96	442737.04	222252.63
97	442737.04	222252.63
98	442737.04	222252.63
99	442737.04	222252.63
100	442737.04	222252.63





Изменения в генеральный план муниципального образования "Бугровское сельское поселение" Всеволожского  
муниципального района Ленинградской области  
Карта границ населенного пункта — деревня Порошино, входящего в состав поселения



Варианты изменений плана городского округа

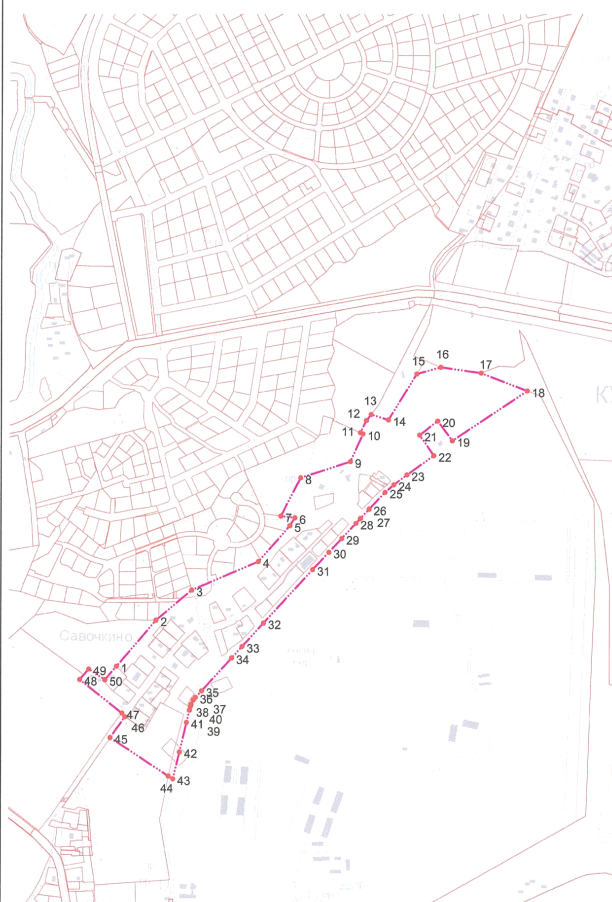
№ п/п	Код	Идентификационный номер участка	Варианты изменений плана городского округа					
			1	2	3	4	5	6
1	489001	220101.01.001	1	2	3	4	5	6
2	489001	220101.01.002	1	2	3	4	5	6
3	489001	220101.01.003	1	2	3	4	5	6
4	489001	220101.01.004	1	2	3	4	5	6
5	489001	220101.01.005	1	2	3	4	5	6
6	489001	220101.01.006	1	2	3	4	5	6
7	489001	220101.01.007	1	2	3	4	5	6
8	489001	220101.01.008	1	2	3	4	5	6
9	489001	220101.01.009	1	2	3	4	5	6
10	489001	220101.01.010	1	2	3	4	5	6
11	489001	220101.01.011	1	2	3	4	5	6
12	489001	220101.01.012	1	2	3	4	5	6
13	489001	220101.01.013	1	2	3	4	5	6
14	489001	220101.01.014	1	2	3	4	5	6
15	489001	220101.01.015	1	2	3	4	5	6
16	489001	220101.01.016	1	2	3	4	5	6
17	489001	220101.01.017	1	2	3	4	5	6
18	489001	220101.01.018	1	2	3	4	5	6
19	489001	220101.01.019	1	2	3	4	5	6
20	489001	220101.01.020	1	2	3	4	5	6
21	489001	220101.01.021	1	2	3	4	5	6
22	489001	220101.01.022	1	2	3	4	5	6
23	489001	220101.01.023	1	2	3	4	5	6
24	489001	220101.01.024	1	2	3	4	5	6
25	489001	220101.01.025	1	2	3	4	5	6
26	489001	220101.01.026	1	2	3	4	5	6
27	489001	220101.01.027	1	2	3	4	5	6
28	489001	220101.01.028	1	2	3	4	5	6
29	489001	220101.01.029	1	2	3	4	5	6
30	489001	220101.01.030	1	2	3	4	5	6
31	489001	220101.01.031	1	2	3	4	5	6
32	489001	220101.01.032	1	2	3	4	5	6
33	489001	220101.01.033	1	2	3	4	5	6
34	489001	220101.01.034	1	2	3	4	5	6
35	489001	220101.01.035	1	2	3	4	5	6
36	489001	220101.01.036	1	2	3	4	5	6
37	489001	220101.01.037	1	2	3	4	5	6
38	489001	220101.01.038	1	2	3	4	5	6
39	489001	220101.01.039	1	2	3	4	5	6
40	489001	220101.01.040	1	2	3	4	5	6
41	489001	220101.01.041	1	2	3	4	5	6
42	489001	220101.01.042	1	2	3	4	5	6
43	489001	220101.01.043	1	2	3	4	5	6
44	489001	220101.01.044	1	2	3	4	5	6
45	489001	220101.01.045	1	2	3	4	5	6
46	489001	220101.01.046	1	2	3	4	5	6
47	489001	220101.01.047	1	2	3	4	5	6
48	489001	220101.01.048	1	2	3	4	5	6
49	489001	220101.01.049	1	2	3	4	5	6
50	489001	220101.01.050	1	2	3	4	5	6
51	489001	220101.01.051	1	2	3	4	5	6
52	489001	220101.01.052	1	2	3	4	5	6
53	489001	220101.01.053	1	2	3	4	5	6
54	489001	220101.01.054	1	2	3	4	5	6
55	489001	220101.01.055	1	2	3	4	5	6
56	489001	220101.01.056	1	2	3	4	5	6
57	489001	220101.01.057	1	2	3	4	5	6
58	489001	220101.01.058	1	2	3	4	5	6
59	489001	220101.01.059	1	2	3	4	5	6
60	489001	220101.01.060	1	2	3	4	5	6
61	489001	220101.01.061	1	2	3	4	5	6
62	489001	220101.01.062	1	2	3	4	5	6
63	489001	220101.01.063	1	2	3	4	5	6
64	489001	220101.01.064	1	2	3	4	5	6
65	489001	220101.01.065	1	2	3	4	5	6
66	489001	220101.01.066	1	2	3	4	5	6
67	489001	220101.01.067	1	2	3	4	5	6
68	489001	220101.01.068	1	2	3	4	5	6
69	489001	220101.01.069	1	2	3	4	5	6
70	489001	220101.01.070	1	2	3	4	5	6
71	489001	220101.01.071	1	2	3	4	5	6
72	489001	220101.01.072	1	2	3	4	5	6
73	489001	220101.01.073	1	2	3	4	5	6
74	489001	220101.01.074	1	2	3	4	5	6
75	489001	220101.01.075	1	2	3	4	5	6
76	489001	220101.01.076	1	2	3	4	5	6
77	489001	220101.01.077	1	2	3	4	5	6
78	489001	220101.01.078	1	2	3	4	5	6
79	489001	220101.01.079	1	2	3	4	5	6
80	489001	220101.01.080	1	2	3	4	5	6
81	489001	220101.01.081	1	2	3	4	5	6
82	489001	220101.01.082	1	2	3	4	5	6
83	489001	220101.01.083	1	2	3	4	5	6
84	489001	220101.01.084	1	2	3	4	5	6
85	489001	220101.01.085	1	2	3	4	5	6
86	489001	220101.01.086	1	2	3	4	5	6
87	489001	220101.01.087	1	2	3	4	5	6
88	489001	220101.01.088	1	2	3	4	5	6
89	489001	220101.01.089	1	2	3	4	5	6
90	489001	220101.01.090	1	2	3	4	5	6
91	489001	220101.01.091	1	2	3	4	5	6
92	489001	220101.01.092	1	2	3	4	5	6
93	489001	220101.01.093	1	2	3	4	5	6
94	489001	220101.01.094	1	2	3	4	5	6
95	489001	220101.01.095	1	2	3	4	5	6
96	489001	220101.01.096	1	2	3	4	5	6
97	489001	220101.01.097	1	2	3	4	5	6
98	489001	220101.01.098	1	2	3	4	5	6
99	489001	220101.01.099	1	2	3	4	5	6
100	489001	220101.01.100	1	2	3	4	5	6

Границы:

- д. Порошино в соответствии с изменением в государственном плане муниципального образования "Бугровское сельское поселение"
- Прочие обозначения
- вазовские точные границы застроенной территории
- вазовские земельные участки, застроенные на в/у
- Земельные участки, принадлежащие на праве собственности к территории Ленинградской области

0 500 1000  
М 1:5000 в 1 см 50 м

Изменения в генеральный план муниципального образования "Бугровское сельское поселение" Всеволожского муниципального района Ленинградской области  
 Карта границ населенного пункта — деревня Савочкино, входящего в состав поселения



- Границы
- - - - - д. Савочкино в соответствии с изменениями в генеральный план муниципального образования "Бугровское сельское поселение"
  - Прочие обозначения
  - · - · - 13 характерная точка границы населенного пункта
  - границы земельных участков, зарегистрированных в ФГУ "Земельная кадастровая палата" по Ленинградской области

Координаты характерных точек границы населенного пункта

Номер точки	Координаты, м		1	2	3
	X	Y			
1	2	3	25	26	27
1	455030,57	2222336,80	25	455443,60	2223003,58
2	455151,77	2222440,77	27	455419,11	2222980,75
3	455231,06	2222535,40	28	455406,18	2222968,81
4	455305,90	2222711,35	29	455366,45	2222931,49
5	455399,85	2222794,09	30	455330,11	2222897,27
6	455420,85	2222807,16	31	455284,71	2222854,44
7	455425,61	2222770,35	32	455144,30	2222724,93
8	455525,99	2222822,10	33	455082,63	2222668,76
9	455568,77	2222953,98	34	455052,72	2222641,52
10	455641,66	2222987,21	35	454966,21	2222561,60
11	455644,95	2222980,31	36	454948,99	2222545,60
12	455677,14	2222996,23	37	454942,24	2222540,06
13	455693,10	2223008,62	38	454930,87	2222534,34
14	455678,80	2223054,23	39	454925,25	2222532,46
15	455799,42	2223128,85	40	454915,37	2222529,92
16	455817,61	2223192,08	41	454883,24	2222522,11
17	455801,85	2223298,55	42	454805,78	2222503,91
18	455754,83	2223421,06	43	454734,97	2222486,40
19	455623,84	2223222,73	44	454742,41	2222474,26
20	455675,85	2223184,13	45	454843,21	2222320,53
21	455638,57	2223136,52	46	454897,79	2222359,40
22	455584,65	2223174,09	47	454907,49	2222351,62
23	455534,00	2223103,38	48	454995,67	2222240,48
24	455507,91	2223068,80	49	455023,22	2222263,97
			50	454995,24	2222306,49



**СВЕДЕНИЯ О ГРАНИЦАХ НАСЕЛЕННЫХ ПУНКТОВ**

**ОПИСАНИЕ МЕСТОПОЛОЖЕНИЯ ГРАНИЦ****дер.Порошкино муниципального образования Бугровского сельского поселения Всеволожского муниципального района Ленинградской области**

(наименование объекта землеустройства)

**Сведения об объекте землеустройства**

<b>№ п/п</b>	<b>Характеристики объекта землеустройства</b>	<b>Описание характеристик</b>
<b>1</b>	<b>2</b>	<b>3</b>
1.	Местоположение объекта землеустройства	188660, Российская Федерация, Ленинградская область, Всеволожский муниципальный район, дер. Порошкино
2.	Площадь объекта землеустройства +/- величина погрешности определения площади (Р +/- Дельта Р)	762,29 +/- 0,97 га
3.	Иные характеристики объекта землеустройства	-

## ОПИСАНИЕ МЕСТОПОЛОЖЕНИЯ ГРАНИЦ

**дер.Порошкино муниципального образования Бугровского сельского поселения Всеволожского муниципального района Ленинградской области**

(наименование объекта землеустройства)

### Сведения о местоположении границ объекта землеустройства

1. Система координат МСК-47

2. Сведения о характерных точках границ объекта землеустройства

Обозначение характерных точек границ	Координаты, м		Метод определения координат и средняя квадратическая погрешность положения характерной точки (Mt), м	Описание закрепления точки
	X	Y		
1	2	3	4	5
Часть 1				
1	456412.99	2218373.31	Аналитический метод, 0.10	Закрепление отсутствует
2	456410.57	2218366.58	Аналитический метод, 0.10	Закрепление отсутствует
3	456398.91	2218356.78	Аналитический метод, 0.10	Закрепление отсутствует
4	456384.38	2218348.57	Аналитический метод, 0.10	Закрепление отсутствует
5	456366.83	2218342.44	Аналитический метод, 0.10	Закрепление отсутствует
6	456356.01	2218339.41	Аналитический метод, 0.10	Закрепление отсутствует
7	456378.12	2218171.19	Аналитический метод, 0.10	Закрепление отсутствует
8	456292.57	2217978.85	Аналитический метод, 0.10	Закрепление отсутствует
9	456250.59	2217900.86	Аналитический метод, 0.10	Закрепление отсутствует
10	456247.73	2217904.60	Аналитический метод, 0.10	Закрепление отсутствует
11	456232.92	2217918.42	Аналитический метод, 0.10	Закрепление отсутствует
12	456199.70	2217894.90	Аналитический метод, 0.10	Закрепление отсутствует
13	456214.91	2217877.31	Аналитический метод, 0.10	Закрепление отсутствует
14	456206.46	2217865.12	Аналитический метод, 0.10	Закрепление отсутствует
15	456210.35	2217849.44	Аналитический метод, 0.10	Закрепление отсутствует
16	456221.05	2217854.49	Аналитический метод, 0.10	Закрепление отсутствует

## ОПИСАНИЕ МЕСТОПОЛОЖЕНИЯ ГРАНИЦ

дер.Порошкино муниципального образования Бугровского сельского поселения Всеволожского муниципального района Ленинградской области

(наименование объекта землеустройства)

## Сведения о местоположении границ объекта землеустройства

## 2. Сведения о характерных точках границ объекта землеустройства

17	456267.12	2217784.63	Аналитический метод, 0.10	Закрепление отсутствует
18	456264.29	2217776.75	Аналитический метод, 0.10	Закрепление отсутствует
19	456278.35	2217752.47	Аналитический метод, 0.10	Закрепление отсутствует
20	456275.52	2217744.59	Аналитический метод, 0.10	Закрепление отсутствует
21	456283.81	2217713.36	Аналитический метод, 0.10	Закрепление отсутствует
22	456293.66	2217709.58	Аналитический метод, 0.10	Закрепление отсутствует
23	456301.62	2217700.89	Аналитический метод, 0.10	Закрепление отсутствует
24	456316.41	2217667.96	Аналитический метод, 0.10	Закрепление отсутствует
25	456313.06	2217655.01	Аналитический метод, 0.10	Закрепление отсутствует
26	456298.56	2217641.09	Аналитический метод, 0.10	Закрепление отсутствует
27	456269.38	2217626.96	Аналитический метод, 0.10	Закрепление отсутствует
28	456263.74	2217610.22	Аналитический метод, 0.10	Закрепление отсутствует
29	456269.16	2217574.06	Аналитический метод, 0.10	Закрепление отсутствует
30	456264.63	2217548.52	Аналитический метод, 0.10	Закрепление отсутствует
31	456253.12	2217531.70	Аналитический метод, 0.10	Закрепление отсутствует
32	456215.10	2217519.40	Аналитический метод, 0.10	Закрепление отсутствует
33	456199.89	2217486.86	Аналитический метод, 0.10	Закрепление отсутствует
34	456222.63	2217403.93	Аналитический метод, 0.10	Закрепление отсутствует
35	456224.98	2217376.53	Аналитический метод, 0.10	Закрепление отсутствует
36	456217.57	2217347.04	Аналитический метод, 0.10	Закрепление отсутствует
37	456223.91	2217314.81	Аналитический метод, 0.10	Закрепление отсутствует
38	456238.04	2217311.19	Аналитический метод, 0.10	Закрепление отсутствует

## ОПИСАНИЕ МЕСТОПОЛОЖЕНИЯ ГРАНИЦ

дер.Порошкино муниципального образования Бугровского сельского поселения Всеволожского муниципального района Ленинградской области

(наименование объекта землеустройства)

## Сведения о местоположении границ объекта землеустройства

## 2. Сведения о характерных точках границ объекта землеустройства

39	456263.22	2217317.99	Аналитический метод, 0.10	Закрепление отсутствует
40	456281.41	2217286.72	Аналитический метод, 0.10	Закрепление отсутствует
41	456308.21	2217302.32	Аналитический метод, 0.10	Закрепление отсутствует
42	456335.00	2217317.91	Аналитический метод, 0.10	Закрепление отсутствует
43	456344.03	2217328.95	Аналитический метод, 0.10	Закрепление отсутствует
44	456412.01	2217313.60	Аналитический метод, 0.10	Закрепление отсутствует
45	456420.84	2217309.08	Аналитический метод, 0.10	Закрепление отсутствует
46	456440.42	2217313.02	Аналитический метод, 0.10	Закрепление отсутствует
47	456476.64	2217314.53	Аналитический метод, 0.10	Закрепление отсутствует
48	456481.62	2217313.25	Аналитический метод, 0.10	Закрепление отсутствует
49	456476.91	2217304.70	Аналитический метод, 0.10	Закрепление отсутствует
50	456474.14	2217248.70	Аналитический метод, 0.10	Закрепление отсутствует
51	456478.94	2217197.50	Аналитический метод, 0.10	Закрепление отсутствует
52	456476.95	2217173.99	Аналитический метод, 0.10	Закрепление отсутствует
53	456471.61	2217153.32	Аналитический метод, 0.10	Закрепление отсутствует
54	456445.40	2217094.40	Аналитический метод, 0.10	Закрепление отсутствует
55	456443.07	2217089.15	Аналитический метод, 0.10	Закрепление отсутствует
56	456410.82	2217063.75	Аналитический метод, 0.10	Закрепление отсутствует
57	456394.20	2217053.11	Аналитический метод, 0.10	Закрепление отсутствует
58	456362.60	2217032.88	Аналитический метод, 0.10	Закрепление отсутствует
59	456337.32	2217013.35	Аналитический метод, 0.10	Закрепление отсутствует
60	456299.45	2216977.15	Аналитический метод, 0.10	Закрепление отсутствует



## ОПИСАНИЕ МЕСТОПОЛОЖЕНИЯ ГРАНИЦ

дер.Порошкино муниципального образования Бугровского сельского поселения Всеволожского муниципального района Ленинградской области

(наименование объекта землеустройства)

## Сведения о местоположении границ объекта землеустройства

## 2. Сведения о характерных точках границ объекта землеустройства

61	456271.60	2216948.76	Аналитический метод, 0.10	Закрепление отсутствует
62	456259.71	2216936.65	Аналитический метод, 0.10	Закрепление отсутствует
63	456258.44	2216935.35	Аналитический метод, 0.10	Закрепление отсутствует
64	456242.04	2216919.02	Аналитический метод, 0.10	Закрепление отсутствует
65	456219.52	2216898.69	Аналитический метод, 0.10	Закрепление отсутствует
66	456194.48	2216883.54	Аналитический метод, 0.10	Закрепление отсутствует
67	456185.40	2216878.08	Аналитический метод, 0.10	Закрепление отсутствует
68	456163.08	2216860.97	Аналитический метод, 0.10	Закрепление отсутствует
69	456126.88	2216845.23	Аналитический метод, 0.10	Закрепление отсутствует
70	456120.72	2216844.62	Аналитический метод, 0.10	Закрепление отсутствует
71	456061.21	2216839.48	Аналитический метод, 0.10	Закрепление отсутствует
72	455935.07	2216843.59	Аналитический метод, 0.10	Закрепление отсутствует
73	455882.39	2216843.77	Аналитический метод, 0.10	Закрепление отсутствует
74	455860.08	2216840.37	Аналитический метод, 0.10	Закрепление отсутствует
75	455839.96	2216837.03	Аналитический метод, 0.10	Закрепление отсутствует
76	455823.31	2216823.38	Аналитический метод, 0.10	Закрепление отсутствует
77	455811.80	2216815.48	Аналитический метод, 0.10	Закрепление отсутствует
78	455732.51	2216723.48	Аналитический метод, 0.10	Закрепление отсутствует
79	455714.90	2216705.54	Аналитический метод, 0.10	Закрепление отсутствует
80	455689.06	2216677.56	Аналитический метод, 0.10	Закрепление отсутствует
81	455682.35	2216668.74	Аналитический метод, 0.10	Закрепление отсутствует
82	455679.16	2216671.21	Аналитический метод, 0.10	Закрепление отсутствует

## ОПИСАНИЕ МЕСТОПОЛОЖЕНИЯ ГРАНИЦ

дер.Порошкино муниципального образования Бугровского сельского поселения Всеволожского муниципального района Ленинградской области

(наименование объекта землеустройства)

## Сведения о местоположении границ объекта землеустройства

## 2. Сведения о характерных точках границ объекта землеустройства

83	455596.95	2216696.75	Аналитический метод, 0.10	Закрепление отсутствует
84	455509.40	2216723.96	Аналитический метод, 0.10	Закрепление отсутствует
85	455521.93	2216786.43	Аналитический метод, 0.10	Закрепление отсутствует
86	455521.15	2216795.81	Аналитический метод, 0.10	Закрепление отсутствует
87	455469.76	2216835.71	Аналитический метод, 0.10	Закрепление отсутствует
88	455484.34	2216854.79	Аналитический метод, 0.10	Закрепление отсутствует
89	455468.37	2216869.36	Аналитический метод, 0.10	Закрепление отсутствует
90	455466.07	2216867.61	Аналитический метод, 0.10	Закрепление отсутствует
91	455390.46	2216937.49	Аналитический метод, 0.10	Закрепление отсутствует
92	455362.44	2216993.67	Аналитический метод, 0.10	Закрепление отсутствует
93	455369.20	2217014.75	Аналитический метод, 0.10	Закрепление отсутствует
94	455391.08	2217034.19	Аналитический метод, 0.10	Закрепление отсутствует
95	455437.95	2217098.78	Аналитический метод, 0.10	Закрепление отсутствует
96	455402.81	2217106.07	Аналитический метод, 0.10	Закрепление отсутствует
97	455383.14	2217087.83	Аналитический метод, 0.10	Закрепление отсутствует
98	455371.38	2217096.83	Аналитический метод, 0.10	Закрепление отсутствует
99	455361.65	2217104.24	Аналитический метод, 0.10	Закрепление отсутствует
100	455363.76	2217110.79	Аналитический метод, 0.10	Закрепление отсутствует
101	455336.44	2217127.49	Аналитический метод, 0.10	Закрепление отсутствует
102	455334.67	2217128.57	Аналитический метод, 0.10	Закрепление отсутствует
103	455331.58	2217130.46	Аналитический метод, 0.10	Закрепление отсутствует
104	455333.16	2217138.02	Аналитический метод, 0.10	Закрепление отсутствует

## ОПИСАНИЕ МЕСТОПОЛОЖЕНИЯ ГРАНИЦ

дер.Порошкино муниципального образования Бугровского сельского поселения Всеволожского муниципального района Ленинградской области

(наименование объекта землеустройства)

## Сведения о местоположении границ объекта землеустройства

## 2. Сведения о характерных точках границ объекта землеустройства

105	455333.59	2217140.06	Аналитический метод, 0.10	Закрепление отсутствует
106	455346.29	2217200.82	Аналитический метод, 0.10	Закрепление отсутствует
107	455285.78	2217218.64	Аналитический метод, 0.10	Закрепление отсутствует
108	455250.59	2217224.93	Аналитический метод, 0.10	Закрепление отсутствует
109	455220.63	2217228.46	Аналитический метод, 0.10	Закрепление отсутствует
110	455207.52	2217190.41	Аналитический метод, 0.10	Закрепление отсутствует
111	455174.20	2217201.73	Аналитический метод, 0.10	Закрепление отсутствует
112	455164.13	2217201.62	Аналитический метод, 0.10	Закрепление отсутствует
113	455129.21	2217178.87	Аналитический метод, 0.10	Закрепление отсутствует
114	455119.31	2217183.04	Аналитический метод, 0.10	Закрепление отсутствует
115	455117.87	2217185.83	Аналитический метод, 0.10	Закрепление отсутствует
116	455120.01	2217191.10	Аналитический метод, 0.10	Закрепление отсутствует
117	455113.43	2217194.45	Аналитический метод, 0.10	Закрепление отсутствует
118	455113.04	2217195.20	Аналитический метод, 0.10	Закрепление отсутствует
119	455133.35	2217251.21	Аналитический метод, 0.10	Закрепление отсутствует
120	455103.26	2217268.51	Аналитический метод, 0.10	Закрепление отсутствует
121	455104.56	2217277.94	Аналитический метод, 0.10	Закрепление отсутствует
122	455088.67	2217286.54	Аналитический метод, 0.10	Закрепление отсутствует
123	455008.92	2217329.85	Аналитический метод, 0.10	Закрепление отсутствует
124	455013.13	2217351.76	Аналитический метод, 0.10	Закрепление отсутствует
125	455004.03	2217356.15	Аналитический метод, 0.10	Закрепление отсутствует
126	454992.68	2217332.66	Аналитический метод, 0.10	Закрепление отсутствует

## ОПИСАНИЕ МЕСТОПОЛОЖЕНИЯ ГРАНИЦ

дер.Порошкино муниципального образования Бугровского сельского поселения Всеволожского муниципального района Ленинградской области

(наименование объекта землеустройства)

## Сведения о местоположении границ объекта землеустройства

## 2. Сведения о характерных точках границ объекта землеустройства

127	454983.24	2217336.57	Аналитический метод, 0.10	Закрепление отсутствует
128	454968.27	2217342.82	Аналитический метод, 0.10	Закрепление отсутствует
129	454930.27	2217282.64	Аналитический метод, 0.10	Закрепление отсутствует
130	454811.84	2217390.20	Аналитический метод, 0.10	Закрепление отсутствует
131	454803.92	2217395.19	Аналитический метод, 0.10	Закрепление отсутствует
132	454774.65	2217421.13	Аналитический метод, 0.10	Закрепление отсутствует
133	454752.05	2217442.75	Аналитический метод, 0.10	Закрепление отсутствует
134	454732.77	2217433.83	Аналитический метод, 0.10	Закрепление отсутствует
135	454708.83	2217420.96	Аналитический метод, 0.10	Закрепление отсутствует
136	454694.31	2217429.95	Аналитический метод, 0.10	Закрепление отсутствует
137	454668.50	2217439.38	Аналитический метод, 0.10	Закрепление отсутствует
138	454671.20	2217387.91	Аналитический метод, 0.10	Закрепление отсутствует
139	454687.45	2217379.13	Аналитический метод, 0.10	Закрепление отсутствует
140	454700.95	2217374.29	Аналитический метод, 0.10	Закрепление отсутствует
141	454702.70	2217331.32	Аналитический метод, 0.10	Закрепление отсутствует
142	454707.90	2217331.53	Аналитический метод, 0.10	Закрепление отсутствует
143	454702.94	2217310.17	Аналитический метод, 0.10	Закрепление отсутствует
144	454692.70	2217285.14	Аналитический метод, 0.10	Закрепление отсутствует
145	454694.68	2217284.88	Аналитический метод, 0.10	Закрепление отсутствует
146	454689.56	2217264.26	Аналитический метод, 0.10	Закрепление отсутствует
147	454682.53	2217271.09	Аналитический метод, 0.10	Закрепление отсутствует
148	454674.26	2217276.65	Аналитический метод, 0.10	Закрепление отсутствует

## ОПИСАНИЕ МЕСТОПОЛОЖЕНИЯ ГРАНИЦ

дер.Порошкино муниципального образования Бугровского сельского поселения Всеволожского муниципального района Ленинградской области

(наименование объекта землеустройства)

## Сведения о местоположении границ объекта землеустройства

## 2. Сведения о характерных точках границ объекта землеустройства

149	454670.04	2217273.99	Аналитический метод, 0.10	Закрепление отсутствует
150	454666.14	2217266.28	Аналитический метод, 0.10	Закрепление отсутствует
151	454665.47	2217250.12	Аналитический метод, 0.10	Закрепление отсутствует
152	454665.21	2217243.91	Аналитический метод, 0.10	Закрепление отсутствует
153	454664.85	2217235.13	Аналитический метод, 0.10	Закрепление отсутствует
154	454659.31	2217188.46	Аналитический метод, 0.10	Закрепление отсутствует
155	454659.64	2217179.19	Аналитический метод, 0.10	Закрепление отсутствует
156	454666.89	2217175.69	Аналитический метод, 0.10	Закрепление отсутствует
157	454675.16	2217170.14	Аналитический метод, 0.10	Закрепление отсутствует
158	454675.43	2217167.99	Аналитический метод, 0.10	Закрепление отсутствует
159	454679.96	2217131.73	Аналитический метод, 0.10	Закрепление отсутствует
160	454662.16	2217109.74	Аналитический метод, 0.10	Закрепление отсутствует
161	454662.09	2217109.74	Аналитический метод, 0.10	Закрепление отсутствует
162	454657.91	2217088.70	Аналитический метод, 0.10	Закрепление отсутствует
163	454655.54	2217070.96	Аналитический метод, 0.10	Закрепление отсутствует
164	454652.72	2217054.49	Аналитический метод, 0.10	Закрепление отсутствует
165	454654.55	2217043.22	Аналитический метод, 0.10	Закрепление отсутствует
166	454659.29	2217025.63	Аналитический метод, 0.10	Закрепление отсутствует
167	454666.45	2217000.06	Аналитический метод, 0.10	Закрепление отсутствует
168	454664.09	2216979.25	Аналитический метод, 0.10	Закрепление отсутствует
169	454666.28	2216976.28	Аналитический метод, 0.10	Закрепление отсутствует
170	454675.41	2216963.92	Аналитический метод, 0.10	Закрепление отсутствует

## ОПИСАНИЕ МЕСТОПОЛОЖЕНИЯ ГРАНИЦ

дер.Порошкино муниципального образования Бугровского сельского поселения Всеволожского муниципального района Ленинградской области

(наименование объекта землеустройства)

## Сведения о местоположении границ объекта землеустройства

## 2. Сведения о характерных точках границ объекта землеустройства

171	454683.16	2216961.85	Аналитический метод, 0.10	Закрепление отсутствует
172	454682.38	2216951.49	Аналитический метод, 0.10	Закрепление отсутствует
173	454701.88	2216948.75	Аналитический метод, 0.10	Закрепление отсутствует
174	454687.21	2216888.63	Аналитический метод, 0.10	Закрепление отсутствует
175	454673.77	2216834.75	Аналитический метод, 0.10	Закрепление отсутствует
176	454673.67	2216834.80	Аналитический метод, 0.10	Закрепление отсутствует
177	454667.54	2216803.98	Аналитический метод, 0.10	Закрепление отсутствует
178	454655.93	2216785.32	Аналитический метод, 0.10	Закрепление отсутствует
179	454639.86	2216789.76	Аналитический метод, 0.10	Закрепление отсутствует
180	454635.90	2216682.46	Аналитический метод, 0.10	Закрепление отсутствует
181	454638.62	2216577.47	Аналитический метод, 0.10	Закрепление отсутствует
182	454640.28	2216461.95	Аналитический метод, 0.10	Закрепление отсутствует
183	454545.37	2216334.43	Аналитический метод, 0.10	Закрепление отсутствует
184	454521.42	2216334.09	Аналитический метод, 0.10	Закрепление отсутствует
185	454508.86	2216331.39	Аналитический метод, 0.10	Закрепление отсутствует
186	454497.73	2216316.73	Аналитический метод, 0.10	Закрепление отсутствует
187	454445.18	2216276.16	Аналитический метод, 0.10	Закрепление отсутствует
188	454438.73	2216273.70	Аналитический метод, 0.10	Закрепление отсутствует
189	454430.38	2216270.47	Аналитический метод, 0.10	Закрепление отсутствует
190	454406.51	2216261.22	Аналитический метод, 0.10	Закрепление отсутствует
191	454379.62	2216248.21	Аналитический метод, 0.10	Закрепление отсутствует
192	454379.32	2216238.25	Аналитический метод, 0.10	Закрепление отсутствует

## ОПИСАНИЕ МЕСТОПОЛОЖЕНИЯ ГРАНИЦ

**дер.Порошкино муниципального образования Бугровского сельского поселения Всеволожского муниципального района Ленинградской области**

(наименование объекта землеустройства)

### Сведения о местоположении границ объекта землеустройства

#### 2. Сведения о характерных точках границ объекта землеустройства

193	454384.57	2216191.39	Аналитический метод, 0.10	Закрепление отсутствует
194	454399.37	2216117.14	Аналитический метод, 0.10	Закрепление отсутствует
195	454398.08	2216115.87	Аналитический метод, 0.10	Закрепление отсутствует
196	454364.23	2216090.61	Аналитический метод, 0.10	Закрепление отсутствует
197	454225.22	2216007.75	Аналитический метод, 0.10	Закрепление отсутствует
198	454219.91	2216004.58	Аналитический метод, 0.10	Закрепление отсутствует
199	454123.43	2215942.58	Аналитический метод, 0.10	Закрепление отсутствует
200	454117.92	2215927.43	Аналитический метод, 0.10	Закрепление отсутствует
201	454103.97	2215916.04	Аналитический метод, 0.10	Закрепление отсутствует
202	454108.01	2215909.26	Аналитический метод, 0.10	Закрепление отсутствует
203	454103.73	2215906.53	Аналитический метод, 0.10	Закрепление отсутствует
204	454106.94	2215901.43	Аналитический метод, 0.10	Закрепление отсутствует
205	453962.12	2215804.81	Аналитический метод, 0.10	Закрепление отсутствует
206	453968.12	2215763.35	Аналитический метод, 0.10	Закрепление отсутствует
207	453992.30	2215707.87	Аналитический метод, 0.10	Закрепление отсутствует
208	453970.33	2215698.19	Аналитический метод, 0.10	Закрепление отсутствует
209	453965.63	2215648.58	Аналитический метод, 0.10	Закрепление отсутствует
210	453973.34	2215528.88	Аналитический метод, 0.10	Закрепление отсутствует
211	453981.35	2215410.02	Аналитический метод, 0.10	Закрепление отсутствует
212	453990.90	2215292.17	Аналитический метод, 0.10	Закрепление отсутствует
213	454019.42	2215057.50	Аналитический метод, 0.10	Закрепление отсутствует
214	454038.01	2214941.17	Аналитический метод, 0.10	Закрепление отсутствует

## ОПИСАНИЕ МЕСТОПОЛОЖЕНИЯ ГРАНИЦ

**дер.Порошкино муниципального образования Бугровского сельского поселения Всеволожского муниципального района Ленинградской области**

(наименование объекта землеустройства)

### Сведения о местоположении границ объекта землеустройства

#### 2. Сведения о характерных точках границ объекта землеустройства

215	454059.98	2214825.22	Аналитический метод, 0.10	Закрепление отсутствует
216	454081.83	2214717.23	Аналитический метод, 0.10	Закрепление отсутствует
217	454108.43	2214602.15	Аналитический метод, 0.10	Закрепление отсутствует
218	454138.56	2214488.41	Аналитический метод, 0.10	Закрепление отсутствует
219	454170.31	2214373.24	Аналитический метод, 0.10	Закрепление отсутствует
220	454205.43	2214258.73	Аналитический метод, 0.10	Закрепление отсутствует
221	454314.59	2213911.46	Аналитический метод, 0.10	Закрепление отсутствует
222	454349.93	2213793.68	Аналитический метод, 0.10	Закрепление отсутствует
223	454380.41	2213677.62	Аналитический метод, 0.10	Закрепление отсутствует
224	454406.71	2213555.96	Аналитический метод, 0.10	Закрепление отсутствует
225	454428.11	2213435.24	Аналитический метод, 0.10	Закрепление отсутствует
226	454430.35	2213419.31	Аналитический метод, 0.10	Закрепление отсутствует
227	454586.79	2213444.51	Аналитический метод, 0.10	Закрепление отсутствует
228	454587.73	2213424.92	Аналитический метод, 0.10	Закрепление отсутствует
229	454615.07	2213341.01	Аналитический метод, 0.10	Закрепление отсутствует
230	454681.38	2213212.92	Аналитический метод, 0.10	Закрепление отсутствует
231	454743.28	2213101.72	Аналитический метод, 0.10	Закрепление отсутствует
232	454746.26	2213074.34	Аналитический метод, 0.10	Закрепление отсутствует
233	454740.82	2213006.46	Аналитический метод, 0.10	Закрепление отсутствует
234	454755.50	2213005.89	Аналитический метод, 0.10	Закрепление отсутствует
235	454765.04	2212999.63	Аналитический метод, 0.10	Закрепление отсутствует
236	454870.99	2213292.85	Аналитический метод, 0.10	Закрепление отсутствует



## ОПИСАНИЕ МЕСТОПОЛОЖЕНИЯ ГРАНИЦ

**дер.Порошкино муниципального образования Бугровского сельского поселения Всеволожского муниципального района Ленинградской области**

(наименование объекта землеустройства)

### Сведения о местоположении границ объекта землеустройства

#### 2. Сведения о характерных точках границ объекта землеустройства .

237	454905.84	2213400.79	Аналитический метод, 0.10	Закрепление отсутствует
238	454954.37	2213542.73	Аналитический метод, 0.10	Закрепление отсутствует
239	454957.21	2213542.84	Аналитический метод, 0.10	Закрепление отсутствует
240	455033.78	2213769.85	Аналитический метод, 0.10	Закрепление отсутствует
241	454934.42	2213936.71	Аналитический метод, 0.10	Закрепление отсутствует
242	454907.46	2213951.61	Аналитический метод, 0.10	Закрепление отсутствует
243	454901.76	2213966.89	Аналитический метод, 0.10	Закрепление отсутствует
244	454906.18	2213970.60	Аналитический метод, 0.10	Закрепление отсутствует
245	454871.54	2214097.89	Аналитический метод, 0.10	Закрепление отсутствует
246	454870.33	2214098.03	Аналитический метод, 0.10	Закрепление отсутствует
247	454874.25	2214118.82	Аналитический метод, 0.10	Закрепление отсутствует
248	454901.04	2214260.88	Аналитический метод, 0.10	Закрепление отсутствует
249	454988.33	2214436.62	Аналитический метод, 0.10	Закрепление отсутствует
250	455044.34	2214617.13	Аналитический метод, 0.10	Закрепление отсутствует
251	454998.48	2214715.54	Аналитический метод, 0.10	Закрепление отсутствует
252	454997.87	2214731.42	Аналитический метод, 0.10	Закрепление отсутствует
253	454981.93	2215144.69	Аналитический метод, 0.10	Закрепление отсутствует
254	454982.37	2215366.38	Аналитический метод, 0.10	Закрепление отсутствует
255	455059.51	2215369.36	Аналитический метод, 0.10	Закрепление отсутствует
256	455127.09	2215371.53	Аналитический метод, 0.10	Закрепление отсутствует
257	455163.23	2215387.58	Аналитический метод, 0.10	Закрепление отсутствует
258	455189.14	2215394.57	Аналитический метод, 0.10	Закрепление отсутствует

## ОПИСАНИЕ МЕСТОПОЛОЖЕНИЯ ГРАНИЦ

**дер.Порошкино муниципального образования Бугровского сельского поселения Всеволожского муниципального района Ленинградской области**

(наименование объекта землеустройства)

### Сведения о местоположении границ объекта землеустройства

#### 2. Сведения о характерных точках границ объекта землеустройства

259	455243.58	2215409.61	Аналитический метод, 0.10	Закрепление отсутствует
260	455274.93	2215415.93	Аналитический метод, 0.10	Закрепление отсутствует
261	455437.26	2215299.14	Аналитический метод, 0.10	Закрепление отсутствует
262	455444.65	2215295.03	Аналитический метод, 0.10	Закрепление отсутствует
263	455482.83	2215279.61	Аналитический метод, 0.10	Закрепление отсутствует
264	455502.19	2215265.71	Аналитический метод, 0.10	Закрепление отсутствует
265	455517.57	2215261.97	Аналитический метод, 0.10	Закрепление отсутствует
266	455550.91	2215235.43	Аналитический метод, 0.10	Закрепление отсутствует
267	455558.15	2215231.06	Аналитический метод, 0.10	Закрепление отсутствует
268	455573.89	2215229.27	Аналитический метод, 0.10	Закрепление отсутствует
269	455589.62	2215231.76	Аналитический метод, 0.10	Закрепление отсутствует
270	455606.45	2215233.55	Аналитический метод, 0.10	Закрепление отсутствует
271	455612.99	2215232.64	Аналитический метод, 0.10	Закрепление отсутствует
272	455625.40	2215229.69	Аналитический метод, 0.10	Закрепление отсутствует
273	455637.65	2215225.46	Аналитический метод, 0.10	Закрепление отсутствует
274	455668.35	2215210.58	Аналитический метод, 0.10	Закрепление отсутствует
275	455699.06	2215197.07	Аналитический метод, 0.10	Закрепление отсутствует
276	455702.26	2215195.66	Аналитический метод, 0.10	Закрепление отсутствует
277	455708.06	2215193.12	Аналитический метод, 0.10	Закрепление отсутствует
278	455722.77	2215190.76	Аналитический метод, 0.10	Закрепление отсутствует
279	455734.68	2215318.61	Аналитический метод, 0.10	Закрепление отсутствует
280	455705.68	2215441.44	Аналитический метод, 0.10	Закрепление отсутствует

## ОПИСАНИЕ МЕСТОПОЛОЖЕНИЯ ГРАНИЦ

дер.Порошкино муниципального образования Бугровского сельского поселения Всеволожского муниципального района Ленинградской области

(наименование объекта землеустройства)

## Сведения о местоположении границ объекта землеустройства

## 2. Сведения о характерных точках границ объекта землеустройства

281	455705.62	2215441.37	Аналитический метод, 0.10	Закрепление отсутствует
282	455705.63	2215441.52	Аналитический метод, 0.10	Закрепление отсутствует
283	455705.65	2215441.70	Аналитический метод, 0.10	Закрепление отсутствует
284	455705.14	2215444.91	Аналитический метод, 0.10	Закрепление отсутствует
285	455703.14	2215453.46	Аналитический метод, 0.10	Закрепление отсутствует
286	455721.60	2215462.78	Аналитический метод, 0.10	Закрепление отсутствует
287	455758.69	2215494.96	Аналитический метод, 0.10	Закрепление отсутствует
288	455786.34	2215518.12	Аналитический метод, 0.10	Закрепление отсутствует
289	455813.99	2215541.18	Аналитический метод, 0.10	Закрепление отсутствует
290	455816.78	2215540.79	Аналитический метод, 0.10	Закрепление отсутствует
291	455820.91	2215544.61	Аналитический метод, 0.10	Закрепление отсутствует
292	455825.27	2215547.72	Аналитический метод, 0.10	Закрепление отсутствует
293	455833.15	2215553.83	Аналитический метод, 0.10	Закрепление отсутствует
294	455953.63	2215587.62	Аналитический метод, 0.10	Закрепление отсутствует
295	455977.44	2215599.37	Аналитический метод, 0.10	Закрепление отсутствует
296	455998.55	2215610.75	Аналитический метод, 0.10	Закрепление отсутствует
297	456014.26	2215620.44	Аналитический метод, 0.10	Закрепление отсутствует
298	456029.53	2215632.33	Аналитический метод, 0.10	Закрепление отсутствует
299	456036.84	2215635.62	Аналитический метод, 0.10	Закрепление отсутствует
300	456054.69	2215646.57	Аналитический метод, 0.10	Закрепление отсутствует
301	456061.32	2215650.22	Аналитический метод, 0.10	Закрепление отсутствует
302	456087.74	2215653.77	Аналитический метод, 0.10	Закрепление отсутствует

## ОПИСАНИЕ МЕСТОПОЛОЖЕНИЯ ГРАНИЦ

дер.Порошкино муниципального образования Бугровского сельского поселения Всеволожского муниципального района Ленинградской области

(наименование объекта землеустройства)

## Сведения о местоположении границ объекта землеустройства

## 2. Сведения о характерных точках границ объекта землеустройства

303	456121.25	2215646.91	Аналитический метод, 0.10	Закрепление отсутствует
304	456141.74	2215640.10	Аналитический метод, 0.10	Закрепление отсутствует
305	456198.68	2215630.35	Аналитический метод, 0.10	Закрепление отсутствует
306	456230.18	2215620.30	Аналитический метод, 0.10	Закрепление отсутствует
307	456290.36	2215582.80	Аналитический метод, 0.10	Закрепление отсутствует
308	456309.76	2215586.58	Аналитический метод, 0.10	Закрепление отсутствует
309	456319.20	2215604.30	Аналитический метод, 0.10	Закрепление отсутствует
310	456322.95	2215625.01	Аналитический метод, 0.10	Закрепление отсутствует
311	456322.94	2215636.40	Аналитический метод, 0.10	Закрепление отсутствует
312	456322.87	2215640.41	Аналитический метод, 0.10	Закрепление отсутствует
313	456322.44	2215665.80	Аналитический метод, 0.10	Закрепление отсутствует
314	456319.80	2215694.31	Аналитический метод, 0.10	Закрепление отсутствует
315	456319.85	2215694.31	Аналитический метод, 0.10	Закрепление отсутствует
316	456313.96	2215730.62	Аналитический метод, 0.10	Закрепление отсутствует
317	456318.25	2215733.55	Аналитический метод, 0.10	Закрепление отсутствует
318	456316.94	2215742.31	Аналитический метод, 0.10	Закрепление отсутствует
319	456325.69	2215748.28	Аналитический метод, 0.10	Закрепление отсутствует
320	456331.40	2215752.18	Аналитический метод, 0.10	Закрепление отсутствует
321	456339.66	2215757.83	Аналитический метод, 0.10	Закрепление отсутствует
322	456348.91	2215764.16	Аналитический метод, 0.10	Закрепление отсутствует
323	456351.27	2215765.77	Аналитический метод, 0.10	Закрепление отсутствует
324	456355.17	2215768.44	Аналитический метод, 0.10	Закрепление отсутствует

## ОПИСАНИЕ МЕСТОПОЛОЖЕНИЯ ГРАНИЦ

**дер.Порошкино муниципального образования Бугровского сельского поселения Всеволожского муниципального района Ленинградской области**

(наименование объекта землеустройства)

### Сведения о местоположении границ объекта землеустройства

#### 2. Сведения о характерных точках границ объекта землеустройства

325	456225.41	2215876.78	Аналитический метод, 0.10	Закрепление отсутствует
326	456190.03	2215999.19	Аналитический метод, 0.10	Закрепление отсутствует
327	456141.70	2216116.35	Аналитический метод, 0.10	Закрепление отсутствует
328	456110.01	2216164.92	Аналитический метод, 0.10	Закрепление отсутствует
329	456107.02	2216169.51	Аналитический метод, 0.10	Закрепление отсутствует
330	456105.76	2216171.44	Аналитический метод, 0.10	Закрепление отсутствует
331	456112.05	2216179.25	Аналитический метод, 0.10	Закрепление отсутствует
332	456112.76	2216181.70	Аналитический метод, 0.10	Закрепление отсутствует
333	456174.56	2216272.48	Аналитический метод, 0.10	Закрепление отсутствует
334	456176.27	2216274.99	Аналитический метод, 0.10	Закрепление отсутствует
335	456220.82	2216346.39	Аналитический метод, 0.10	Закрепление отсутствует
336	456233.12	2216366.11	Аналитический метод, 0.10	Закрепление отсутствует
337	456227.60	2216430.77	Аналитический метод, 0.10	Закрепление отсутствует
338	456262.17	2216546.50	Аналитический метод, 0.10	Закрепление отсутствует
339	456290.80	2216642.32	Аналитический метод, 0.10	Закрепление отсутствует
340	456338.67	2216647.59	Аналитический метод, 0.10	Закрепление отсутствует
341	456410.05	2216661.35	Аналитический метод, 0.10	Закрепление отсутствует
342	456434.89	2216677.08	Аналитический метод, 0.10	Закрепление отсутствует
343	456448.95	2216692.21	Аналитический метод, 0.10	Закрепление отсутствует
344	456490.30	2216776.96	Аналитический метод, 0.10	Закрепление отсутствует
345	456511.77	2216794.04	Аналитический метод, 0.10	Закрепление отсутствует
346	456617.06	2216840.14	Аналитический метод, 0.10	Закрепление отсутствует

## ОПИСАНИЕ МЕСТОПОЛОЖЕНИЯ ГРАНИЦ

**дер.Порошкино муниципального образования Бугровского сельского поселения Всеволожского муниципального района Ленинградской области**

(наименование объекта землеустройства)

### Сведения о местоположении границ объекта землеустройства

#### 2. Сведения о характерных точках границ объекта землеустройства

347	456621.74	2216843.26	Аналитический метод, 0.10	Закрепление отсутствует
348	456648.62	2216904.83	Аналитический метод, 0.10	Закрепление отсутствует
349	456646.76	2216943.99	Аналитический метод, 0.10	Закрепление отсутствует
350	456637.47	2216959.75	Аналитический метод, 0.10	Закрепление отсутствует
351	456608.10	2216978.08	Аналитический метод, 0.10	Закрепление отсутствует
352	456648.47	2217023.89	Аналитический метод, 0.10	Закрепление отсутствует
353	456694.60	2217020.95	Аналитический метод, 0.10	Закрепление отсутствует
354	456734.03	2217048.76	Аналитический метод, 0.10	Закрепление отсутствует
355	456737.08	2217050.91	Аналитический метод, 0.10	Закрепление отсутствует
356	456751.44	2217061.04	Аналитический метод, 0.10	Закрепление отсутствует
357	456782.00	2217074.84	Аналитический метод, 0.10	Закрепление отсутствует
358	456782.28	2217075.46	Аналитический метод, 0.10	Закрепление отсутствует
359	456790.88	2217072.25	Аналитический метод, 0.10	Закрепление отсутствует
360	456792.29	2217075.99	Аналитический метод, 0.10	Закрепление отсутствует
361	456936.42	2217459.42	Аналитический метод, 0.10	Закрепление отсутствует
362	456821.87	2217483.78	Аналитический метод, 0.10	Закрепление отсутствует
363	456824.23	2217486.87	Аналитический метод, 0.10	Закрепление отсутствует
364	456827.00	2217489.46	Аналитический метод, 0.10	Закрепление отсутствует
365	456833.71	2217500.88	Аналитический метод, 0.10	Закрепление отсутствует
366	456882.05	2217608.78	Аналитический метод, 0.10	Закрепление отсутствует
367	456896.48	2217643.16	Аналитический метод, 0.10	Закрепление отсутствует
368	456899.90	2217649.41	Аналитический метод, 0.10	Закрепление отсутствует

## ОПИСАНИЕ МЕСТОПОЛОЖЕНИЯ ГРАНИЦ

**дер.Порошкино муниципального образования Бугровского сельского поселения Всеволожского муниципального района Ленинградской области**

(наименование объекта землеустройства)

### Сведения о местоположении границ объекта землеустройства

#### 2. Сведения о характерных точках границ объекта землеустройства

369	456904.97	2217655.54	Аналитический метод, 0.10	Закрепление отсутствует
370	456916.18	2217665.14	Аналитический метод, 0.10	Закрепление отсутствует
371	456953.63	2217705.96	Аналитический метод, 0.10	Закрепление отсутствует
372	456959.80	2217714.99	Аналитический метод, 0.10	Закрепление отсутствует
373	456958.51	2217729.48	Аналитический метод, 0.10	Закрепление отсутствует
374	456952.66	2217795.40	Аналитический метод, 0.10	Закрепление отсутствует
375	456944.58	2217859.86	Аналитический метод, 0.10	Закрепление отсутствует
376	456954.46	2217868.67	Аналитический метод, 0.10	Закрепление отсутствует
377	456997.12	2217947.93	Аналитический метод, 0.10	Закрепление отсутствует
378	457018.48	2217977.08	Аналитический метод, 0.10	Закрепление отсутствует
379	457022.19	2217982.14	Аналитический метод, 0.10	Закрепление отсутствует
380	457026.15	2217987.54	Аналитический метод, 0.10	Закрепление отсутствует
381	456994.33	2218029.37	Аналитический метод, 0.10	Закрепление отсутствует
382	456962.42	2218071.37	Аналитический метод, 0.10	Закрепление отсутствует
383	456920.38	2218134.31	Аналитический метод, 0.10	Закрепление отсутствует
384	456824.11	2218278.44	Аналитический метод, 0.10	Закрепление отсутствует
385	456809.28	2218300.02	Аналитический метод, 0.10	Закрепление отсутствует
386	456785.73	2218333.43	Аналитический метод, 0.10	Закрепление отсутствует
387	456764.16	2218349.60	Аналитический метод, 0.10	Закрепление отсутствует
388	456754.12	2218354.11	Аналитический метод, 0.10	Закрепление отсутствует
389	456719.72	2218358.84	Аналитический метод, 0.10	Закрепление отсутствует
390	456680.99	2218361.48	Аналитический метод, 0.10	Закрепление отсутствует

## ОПИСАНИЕ МЕСТОПОЛОЖЕНИЯ ГРАНИЦ

**дер.Порошкино муниципального образования Бугровского сельского поселения Всеволожского муниципального района Ленинградской области**

(наименование объекта землеустройства)

### Сведения о местоположении границ объекта землеустройства

#### 2. Сведения о характерных точках границ объекта землеустройства

391	456652.20	2218363.39	Аналитический метод, 0.10	Закрепление отсутствует
392	456559.47	2218358.71	Аналитический метод, 0.10	Закрепление отсутствует
393	456444.33	2218372.43	Аналитический метод, 0.10	Закрепление отсутствует
1	456412.99	2218373.31	Аналитический метод, 0.10	Закрепление отсутствует
Часть 2				
394	453523.31	2215601.35	Аналитический метод, 0.10	Закрепление отсутствует
395	453531.84	2215584.04	Аналитический метод, 0.10	Закрепление отсутствует
396	453727.13	2215673.16	Аналитический метод, 0.10	Закрепление отсутствует
397	453775.34	2215613.45	Аналитический метод, 0.10	Закрепление отсутствует
398	453825.92	2215635.48	Аналитический метод, 0.10	Закрепление отсутствует
399	453838.60	2215439.73	Аналитический метод, 0.10	Закрепление отсутствует
400	453842.33	2215393.87	Аналитический метод, 0.10	Закрепление отсутствует
401	453848.06	2215319.13	Аналитический метод, 0.10	Закрепление отсутствует
402	453860.41	2215198.00	Аналитический метод, 0.10	Закрепление отсутствует
403	453875.36	2215078.07	Аналитический метод, 0.10	Закрепление отсутствует
404	453893.55	2214957.41	Аналитический метод, 0.10	Закрепление отсутствует
405	453914.78	2214837.62	Аналитический метод, 0.10	Закрепление отсутствует
406	453920.47	2214808.38	Аналитический метод, 0.10	Закрепление отсутствует
407	453953.60	2214647.33	Аналитический метод, 0.10	Закрепление отсутствует
408	453992.40	2214490.48	Аналитический метод, 0.10	Закрепление отсутствует
409	454013.24	2214415.78	Аналитический метод, 0.10	Закрепление отсутствует
410	454024.87	2214374.10	Аналитический метод, 0.10	Закрепление отсутствует
411	454029.01	2214359.92	Аналитический метод, 0.10	Закрепление отсутствует



## ОПИСАНИЕ МЕСТОПОЛОЖЕНИЯ ГРАНИЦ

дер.Порошкино муниципального образования Бугровского сельского поселения Всеволожского муниципального района Ленинградской области

(наименование объекта землеустройства)

## Сведения о местоположении границ объекта землеустройства

## 2. Сведения о характерных точках границ объекта землеустройства

412	454039.40	2214324.41	Аналитический метод, 0.10	Закрепление отсутствует
413	454062.88	2214244.89	Аналитический метод, 0.10	Закрепление отсутствует
414	454095.81	2214139.59	Аналитический метод, 0.10	Закрепление отсутствует
415	454104.77	2214109.80	Аналитический метод, 0.10	Закрепление отсутствует
416	454161.70	2213930.48	Аналитический метод, 0.10	Закрепление отсутствует
417	454204.10	2213793.98	Аналитический метод, 0.10	Закрепление отсутствует
418	454230.82	2213695.48	Аналитический метод, 0.10	Закрепление отсутствует
419	454235.07	2213679.81	Аналитический метод, 0.10	Закрепление отсутствует
420	454241.71	2213652.18	Аналитический метод, 0.10	Закрепление отсутствует
421	454261.44	2213567.07	Аналитический метод, 0.10	Закрепление отсутствует
422	454283.54	2213452.25	Аналитический метод, 0.10	Закрепление отсутствует
423	454291.80	2213397.48	Аналитический метод, 0.10	Закрепление отсутствует
424	454301.14	2213335.49	Аналитический метод, 0.10	Закрепление отсутствует
425	454306.24	2213290.64	Аналитический метод, 0.10	Закрепление отсутствует
426	454314.46	2213219.04	Аналитический метод, 0.10	Закрепление отсутствует
427	454317.37	2213173.29	Аналитический метод, 0.10	Закрепление отсутствует
428	454328.06	2213015.21	Аналитический метод, 0.10	Закрепление отсутствует
429	454329.52	2212994.70	Аналитический метод, 0.10	Закрепление отсутствует
430	454177.25	2213152.92	Аналитический метод, 0.10	Закрепление отсутствует
431	454061.91	2213257.26	Аналитический метод, 0.10	Закрепление отсутствует
432	454068.19	2213358.14	Аналитический метод, 0.10	Закрепление отсутствует
433	454063.56	2213385.01	Аналитический метод, 0.10	Закрепление отсутствует

## ОПИСАНИЕ МЕСТОПОЛОЖЕНИЯ ГРАНИЦ

дер.Порошкино муниципального образования Бугровского сельского поселения Всеволожского муниципального района Ленинградской области

(наименование объекта землеустройства)

## Сведения о местоположении границ объекта землеустройства

## 2. Сведения о характерных точках границ объекта землеустройства

434	454033.13	2213459.03	Аналитический метод, 0.10	Закрепление отсутствует
435	454019.60	2213486.56	Аналитический метод, 0.10	Закрепление отсутствует
436	453991.63	2213495.99	Аналитический метод, 0.10	Закрепление отсутствует
437	453974.19	2213546.39	Аналитический метод, 0.10	Закрепление отсутствует
438	453955.79	2213577.42	Аналитический метод, 0.10	Закрепление отсутствует
439	453956.48	2213609.80	Аналитический метод, 0.10	Закрепление отсутствует
440	453953.69	2213628.58	Аналитический метод, 0.10	Закрепление отсутствует
441	453924.98	2213693.22	Аналитический метод, 0.10	Закрепление отсутствует
442	453915.98	2213737.23	Аналитический метод, 0.10	Закрепление отсутствует
443	453898.41	2213757.92	Аналитический метод, 0.10	Закрепление отсутствует
444	453892.98	2213772.85	Аналитический метод, 0.10	Закрепление отсутствует
445	453865.14	2213796.06	Аналитический метод, 0.10	Закрепление отсутствует
446	453844.28	2213838.29	Аналитический метод, 0.10	Закрепление отсутствует
447	453803.65	2213872.95	Аналитический метод, 0.10	Закрепление отсутствует
448	453800.54	2213899.92	Аналитический метод, 0.10	Закрепление отсутствует
449	453780.43	2213933.16	Аналитический метод, 0.10	Закрепление отсутствует
450	453780.20	2213950.50	Аналитический метод, 0.10	Закрепление отсутствует
451	453771.00	2213996.89	Аналитический метод, 0.10	Закрепление отсутствует
452	453770.27	2214029.01	Аналитический метод, 0.10	Закрепление отсутствует
453	453770.02	2214040.75	Аналитический метод, 0.10	Закрепление отсутствует
454	453728.08	2214169.88	Аналитический метод, 0.10	Закрепление отсутствует
455	453712.86	2214197.29	Аналитический метод, 0.10	Закрепление отсутствует

## ОПИСАНИЕ МЕСТОПОЛОЖЕНИЯ ГРАНИЦ

дер.Порошкино муниципального образования Бугровского сельского поселения Всеволожского муниципального района Ленинградской области

(наименование объекта землеустройства)

## Сведения о местоположении границ объекта землеустройства

## 2. Сведения о характерных точках границ объекта землеустройства

456	453708.93	2214233.56	Аналитический метод, 0.10	Закрепление отсутствует
457	453699.68	2214247.18	Аналитический метод, 0.10	Закрепление отсутствует
458	453690.26	2214250.88	Аналитический метод, 0.10	Закрепление отсутствует
459	453720.84	2214255.72	Аналитический метод, 0.10	Закрепление отсутствует
460	453739.10	2214268.65	Аналитический метод, 0.10	Закрепление отсутствует
461	453760.81	2214288.94	Аналитический метод, 0.10	Закрепление отсутствует
462	453889.32	2214362.98	Аналитический метод, 0.10	Закрепление отсутствует
463	453950.27	2214398.09	Аналитический метод, 0.10	Закрепление отсутствует
464	453957.71	2214402.58	Аналитический метод, 0.10	Закрепление отсутствует
465	453972.52	2214423.53	Аналитический метод, 0.10	Закрепление отсутствует
466	453989.25	2214440.53	Аналитический метод, 0.10	Закрепление отсутствует
467	453965.12	2214497.85	Аналитический метод, 0.10	Закрепление отсутствует
468	453477.10	2215489.16	Аналитический метод, 0.10	Закрепление отсутствует
469	453469.90	2215496.86	Аналитический метод, 0.10	Закрепление отсутствует
470	453467.53	2215504.28	Аналитический метод, 0.10	Закрепление отсутствует
471	453449.16	2215561.81	Аналитический метод, 0.10	Закрепление отсутствует
472	453428.25	2215569.20	Аналитический метод, 0.10	Закрепление отсутствует
473	453418.49	2215589.98	Аналитический метод, 0.10	Закрепление отсутствует
474	453399.04	2215623.97	Аналитический метод, 0.10	Закрепление отсутствует
475	453385.66	2215645.38	Аналитический метод, 0.10	Закрепление отсутствует
476	453359.23	2215677.52	Аналитический метод, 0.10	Закрепление отсутствует
477	453303.21	2215780.59	Аналитический метод, 0.10	Закрепление отсутствует

## ОПИСАНИЕ МЕСТОПОЛОЖЕНИЯ ГРАНИЦ

дер.Порошкино муниципального образования Бугровского сельского поселения Всеволожского муниципального района Ленинградской области

(наименование объекта землеустройства)

## Сведения о местоположении границ объекта землеустройства

## 2. Сведения о характерных точках границ объекта землеустройства

478	453302.47	2215786.39	Аналитический метод, 0.10	Закрепление отсутствует
479	453314.41	2215846.00	Аналитический метод, 0.10	Закрепление отсутствует
480	453407.46	2216224.20	Аналитический метод, 0.10	Закрепление отсутствует
481	453417.43	2216301.22	Аналитический метод, 0.10	Закрепление отсутствует
482	453445.12	2216543.45	Аналитический метод, 0.10	Закрепление отсутствует
483	453462.49	2216717.63	Аналитический метод, 0.10	Закрепление отсутствует
484	453484.38	2216820.90	Аналитический метод, 0.10	Закрепление отсутствует
485	453486.33	2216888.75	Аналитический метод, 0.10	Закрепление отсутствует
486	453512.45	2217078.48	Аналитический метод, 0.10	Закрепление отсутствует
487	453519.25	2217144.33	Аналитический метод, 0.10	Закрепление отсутствует
488	453523.03	2217204.24	Аналитический метод, 0.10	Закрепление отсутствует
489	453530.36	2217281.17	Аналитический метод, 0.10	Закрепление отсутствует
490	453535.33	2217328.39	Аналитический метод, 0.10	Закрепление отсутствует
491	453562.52	2217322.62	Аналитический метод, 0.10	Закрепление отсутствует
492	453574.02	2217344.47	Аналитический метод, 0.10	Закрепление отсутствует
493	453584.52	2217338.99	Аналитический метод, 0.10	Закрепление отсутствует
494	453612.33	2217392.21	Аналитический метод, 0.10	Закрепление отсутствует
495	453659.48	2217271.40	Аналитический метод, 0.10	Закрепление отсутствует
496	453679.97	2217203.82	Аналитический метод, 0.10	Закрепление отсутствует
497	453718.49	2217039.02	Аналитический метод, 0.10	Закрепление отсутствует
498	453697.47	2217034.64	Аналитический метод, 0.10	Закрепление отсутствует
499	453727.63	2216874.72	Аналитический метод, 0.10	Закрепление отсутствует

## ОПИСАНИЕ МЕСТОПОЛОЖЕНИЯ ГРАНИЦ

дер.Порошкино муниципального образования Бугровского сельского поселения Всеволожского муниципального района Ленинградской области

(наименование объекта землеустройства)

## Сведения о местоположении границ объекта землеустройства

## 2. Сведения о характерных точках границ объекта землеустройства

500	453759.13	2216640.61	Аналитический метод, 0.10	Закрепление отсутствует
501	453769.44	2216523.08	Аналитический метод, 0.10	Закрепление отсутствует
502	453777.17	2216403.58	Аналитический метод, 0.10	Закрепление отсутствует
503	453784.64	2216284.23	Аналитический метод, 0.10	Закрепление отсутствует
504	453792.27	2216164.16	Аналитический метод, 0.10	Закрепление отсутствует
505	453799.90	2216044.32	Аналитический метод, 0.10	Закрепление отсутствует
506	453807.37	2215926.91	Аналитический метод, 0.10	Закрепление отсутствует
507	453816.17	2215789.26	Аналитический метод, 0.10	Закрепление отсутствует
508	453756.11	2215751.47	Аналитический метод, 0.10	Закрепление отсутствует
509	453513.24	2215621.77	Аналитический метод, 0.10	Закрепление отсутствует
394	453523.31	2215601.35	Аналитический метод, 0.10	Закрепление отсутствует
Часть 3				
510	453898.90	2218686.03	Аналитический метод, 0.10	Закрепление отсутствует
511	453752.79	2218747.27	Аналитический метод, 0.10	Закрепление отсутствует
512	453542.15	2218835.58	Аналитический метод, 0.10	Закрепление отсутствует
513	453442.27	2218877.45	Аналитический метод, 0.10	Закрепление отсутствует
514	453320.03	2218926.88	Аналитический метод, 0.10	Закрепление отсутствует
515	453295.89	2218889.79	Аналитический метод, 0.10	Закрепление отсутствует
516	453276.02	2218859.27	Аналитический метод, 0.10	Закрепление отсутствует
517	453226.48	2218783.15	Аналитический метод, 0.10	Закрепление отсутствует
518	453169.46	2218811.99	Аналитический метод, 0.10	Закрепление отсутствует
519	453145.87	2218784.85	Аналитический метод, 0.10	Закрепление отсутствует
520	453017.41	2218746.38	Аналитический метод, 0.10	Закрепление отсутствует

## ОПИСАНИЕ МЕСТОПОЛОЖЕНИЯ ГРАНИЦ

дер.Порошкино муниципального образования Бугровского сельского поселения Всеволожского муниципального района Ленинградской области

(наименование объекта землеустройства)

## Сведения о местоположении границ объекта землеустройства

## 2. Сведения о характерных точках границ объекта землеустройства

521	452906.35	2218619.92	Аналитический метод, 0.10	Закрепление отсутствует
522	452888.60	2218599.72	Аналитический метод, 0.10	Закрепление отсутствует
523	452847.12	2218552.48	Аналитический метод, 0.10	Закрепление отсутствует
524	452845.69	2218550.85	Аналитический метод, 0.10	Закрепление отсутствует
525	452820.74	2218559.74	Аналитический метод, 0.10	Закрепление отсутствует
526	452749.09	2218569.67	Аналитический метод, 0.10	Закрепление отсутствует
527	452714.29	2218575.33	Аналитический метод, 0.10	Закрепление отсутствует
528	452709.51	2218552.54	Аналитический метод, 0.10	Закрепление отсутствует
529	452723.44	2218507.14	Аналитический метод, 0.10	Закрепление отсутствует
530	452718.94	2218504.00	Аналитический метод, 0.10	Закрепление отсутствует
531	452724.43	2218466.56	Аналитический метод, 0.10	Закрепление отсутствует
532	452739.72	2218424.21	Аналитический метод, 0.10	Закрепление отсутствует
533	452751.64	2218395.85	Аналитический метод, 0.10	Закрепление отсутствует
534	452769.62	2218372.18	Аналитический метод, 0.10	Закрепление отсутствует
535	452724.88	2218322.21	Аналитический метод, 0.10	Закрепление отсутствует
536	452852.55	2218277.82	Аналитический метод, 0.10	Закрепление отсутствует
537	452923.79	2218246.99	Аналитический метод, 0.10	Закрепление отсутствует
538	452973.15	2218222.70	Аналитический метод, 0.10	Закрепление отсутствует
539	452979.69	2218223.80	Аналитический метод, 0.10	Закрепление отсутствует
540	452987.41	2218219.06	Аналитический метод, 0.10	Закрепление отсутствует
541	453080.16	2218162.05	Аналитический метод, 0.10	Закрепление отсутствует
542	453172.08	2218105.88	Аналитический метод, 0.10	Закрепление отсутствует

## ОПИСАНИЕ МЕСТОПОЛОЖЕНИЯ ГРАНИЦ

дер.Порошкино муниципального образования Бугровского сельского поселения Всеволожского муниципального района Ленинградской области

(наименование объекта землеустройства)

## Сведения о местоположении границ объекта землеустройства

## 2. Сведения о характерных точках границ объекта землеустройства

543	453254.05	2218054.84	Аналитический метод, 0.10	Закрепление отсутствует
544	453252.63	2218052.59	Аналитический метод, 0.10	Закрепление отсутствует
545	453268.40	2218044.75	Аналитический метод, 0.10	Закрепление отсутствует
546	453289.59	2218036.06	Аналитический метод, 0.10	Закрепление отсутствует
547	453316.80	2218027.78	Аналитический метод, 0.10	Закрепление отсутствует
548	453341.39	2218022.81	Аналитический метод, 0.10	Закрепление отсутствует
549	453380.43	2218019.19	Аналитический метод, 0.10	Закрепление отсутствует
550	453617.67	2218024.36	Аналитический метод, 0.10	Закрепление отсутствует
551	453649.47	2218029.47	Аналитический метод, 0.10	Закрепление отсутствует
552	453678.93	2218042.19	Аналитический метод, 0.10	Закрепление отсутствует
553	453735.78	2218094.65	Аналитический метод, 0.10	Закрепление отсутствует
554	453813.03	2218186.92	Аналитический метод, 0.10	Закрепление отсутствует
555	453922.98	2218315.69	Аналитический метод, 0.10	Закрепление отсутствует
556	453973.87	2218373.08	Аналитический метод, 0.10	Закрепление отсутствует
557	453999.48	2218401.96	Аналитический метод, 0.10	Закрепление отсутствует
558	454044.26	2218439.04	Аналитический метод, 0.10	Закрепление отсутствует
559	454049.11	2218433.33	Аналитический метод, 0.10	Закрепление отсутствует
560	454163.13	2218519.35	Аналитический метод, 0.10	Закрепление отсутствует
561	454218.28	2218552.10	Аналитический метод, 0.10	Закрепление отсутствует
562	454057.26	2218619.61	Аналитический метод, 0.10	Закрепление отсутствует
563	454066.60	2218649.93	Аналитический метод, 0.10	Закрепление отсутствует
564	454263.32	2218578.86	Аналитический метод, 0.10	Закрепление отсутствует

## ОПИСАНИЕ МЕСТОПОЛОЖЕНИЯ ГРАНИЦ

дер.Порошкино муниципального образования Бугровского сельского поселения Всеволожского муниципального района Ленинградской области

(наименование объекта землеустройства)

## Сведения о местоположении границ объекта землеустройства

## 2. Сведения о характерных точках границ объекта землеустройства

565	454247.18	2218613.49	Аналитический метод, 0.10	Закрепление отсутствует
566	454234.44	2218706.23	Аналитический метод, 0.10	Закрепление отсутствует
567	454181.64	2218910.24	Аналитический метод, 0.10	Закрепление отсутствует
568	454014.42	2218957.02	Аналитический метод, 0.10	Закрепление отсутствует
569	453987.77	2218964.47	Аналитический метод, 0.10	Закрепление отсутствует
570	453921.30	2218754.56	Аналитический метод, 0.10	Закрепление отсутствует
571	453914.55	2218733.26	Аналитический метод, 0.10	Закрепление отсутствует
572	453906.83	2218707.69	Аналитический метод, 0.10	Закрепление отсутствует
510	453898.90	2218686.03	Аналитический метод, 0.10	Закрепление отсутствует
Часть 4				
573	453114.45	2217861.71	Аналитический метод, 0.10	Закрепление отсутствует
574	453050.56	2217890.31	Аналитический метод, 0.10	Закрепление отсутствует
575	452908.93	2217915.40	Аналитический метод, 0.10	Закрепление отсутствует
576	452830.77	2217929.25	Аналитический метод, 0.10	Закрепление отсутствует
577	452792.21	2217936.06	Аналитический метод, 0.10	Закрепление отсутствует
578	452760.74	2217941.64	Аналитический метод, 0.10	Закрепление отсутствует
579	452726.28	2217947.75	Аналитический метод, 0.10	Закрепление отсутствует
580	452720.13	2217948.84	Аналитический метод, 0.10	Закрепление отсутствует
581	452700.43	2217952.34	Аналитический метод, 0.10	Закрепление отсутствует
582	452704.08	2217973.01	Аналитический метод, 0.10	Закрепление отсутствует
583	452695.56	2218246.75	Аналитический метод, 0.10	Закрепление отсутствует
584	452760.30	2218226.96	Аналитический метод, 0.10	Закрепление отсутствует
585	452768.32	2218223.71	Аналитический метод, 0.10	Закрепление отсутствует
586	452773.79	2218221.48	Аналитический метод, 0.10	Закрепление отсутствует



## ОПИСАНИЕ МЕСТОПОЛОЖЕНИЯ ГРАНИЦ

**дер.Порошкино муниципального образования Бугровского сельского поселения Всеволожского муниципального района Ленинградской области**

(наименование объекта землеустройства)

### Сведения о местоположении границ объекта землеустройства

#### 2. Сведения о характерных точках границ объекта землеустройства

587	452817.23	2218203.83	Аналитический метод, 0.10	Закрепление отсутствует
588	452848.51	2218191.13	Аналитический метод, 0.10	Закрепление отсутствует
589	452874.50	2218178.75	Аналитический метод, 0.10	Закрепление отсутствует
590	452906.83	2218163.36	Аналитический метод, 0.10	Закрепление отсутствует
591	452880.94	2218109.75	Аналитический метод, 0.10	Закрепление отсутствует
592	452953.60	2218069.85	Аналитический метод, 0.10	Закрепление отсутствует
593	452943.04	2218048.00	Аналитический метод, 0.10	Закрепление отсутствует
594	453079.72	2217957.29	Аналитический метод, 0.10	Закрепление отсутствует
595	453143.84	2217914.74	Аналитический метод, 0.10	Закрепление отсутствует
596	453164.05	2217915.20	Аналитический метод, 0.10	Закрепление отсутствует
597	453221.68	2217851.95	Аналитический метод, 0.10	Закрепление отсутствует
598	453223.22	2217832.13	Аналитический метод, 0.10	Закрепление отсутствует
599	453217.69	2217815.31	Аналитический метод, 0.10	Закрепление отсутствует
600	453195.48	2217825.24	Аналитический метод, 0.10	Закрепление отсутствует
601	453114.36	2217861.55	Аналитический метод, 0.10	Закрепление отсутствует

#### 3. Сведения о характерных точках части (частей) границы объекта землеустройства

-	-	-	-	-
---	---	---	---	---

## ОПИСАНИЕ МЕСТОПОЛОЖЕНИЯ ГРАНИЦ

дер.Порошкино муниципального образования Бугровского сельского поселения Всеволожского муниципального района Ленинградской области

(наименование объекта землеустройства)

Сведения о местоположении измененных (уточненных) границ объекта землеустройства

1. Система координат -

2. Сведения о характерных точках границ объекта землеустройства

Обозначение характерных точек границ	Существующие координаты, м		Измененные (уточненные) координаты, м		Метод определения координат и средняя квадратическая погрешность положения характерной точки (Mt), м	Описание закрепления точки
	X	Y	X	Y		
1	2	3	4	5	6	7
-	-	-	-	-	-	-

3. Сведения о характерных точках части (частей) границы объекта землеустройства

-	-	-	-	-	-	-
---	---	---	---	---	---	---

4. Сведения о частях границ объекта землеустройства, совпадающих с местоположением внешних границ природных объектов и (или) объектов искусственного происхождения

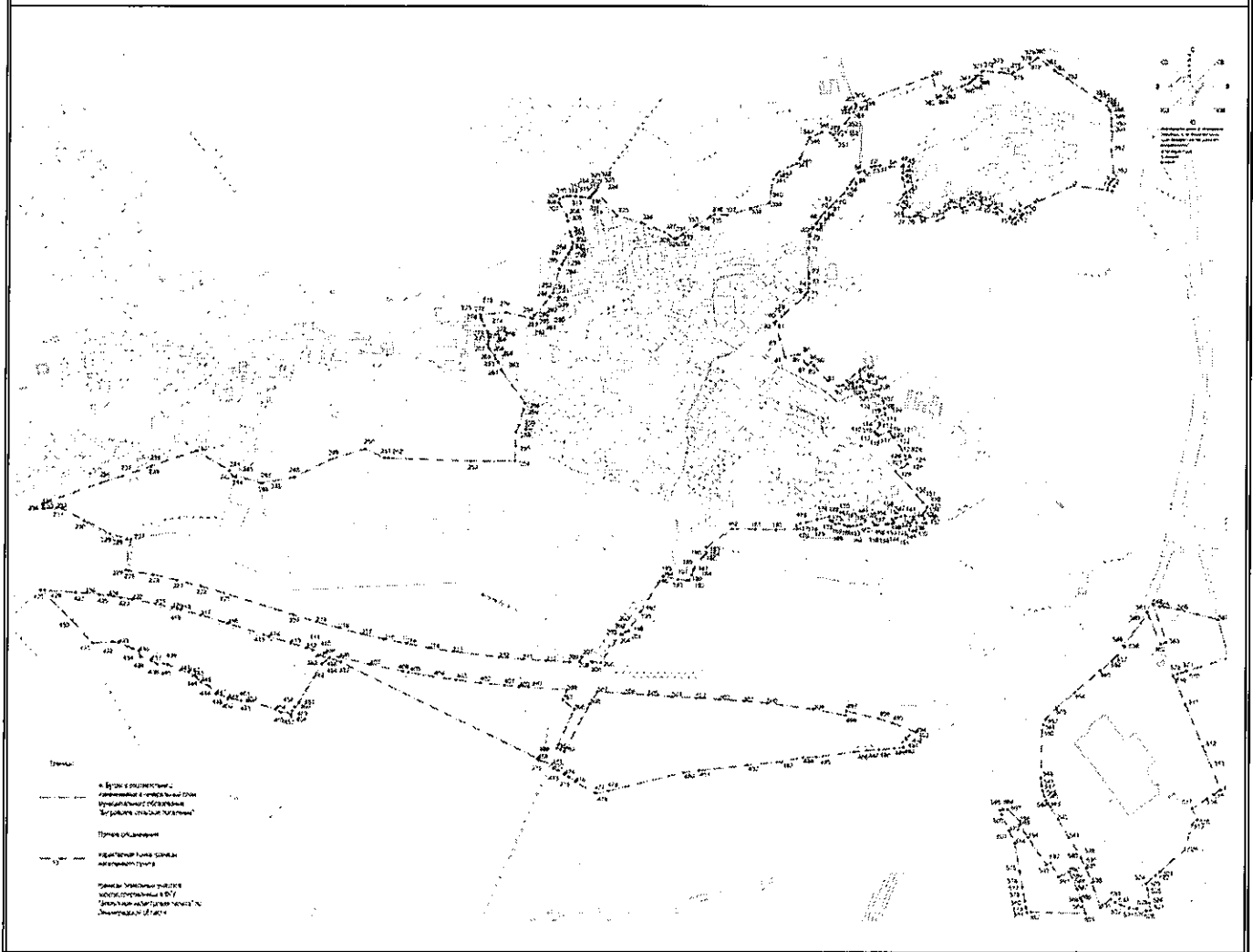
Обозначение части границ		Существующее описание прохождения части границ	Измененное (уточненное) описание прохождения части границ
от точки	до точки		
1	2	3	4
-	-	-	-

# ОПИСАНИЕ МЕСТОПОЛОЖЕНИЯ ГРАНИЦ

дер. Порошкино муниципального образования Бугровского сельского поселения Всеволожского муниципального района Ленинградской области

(наименование объекта землеустройства)

## План границ объекта



**ФОРМА**

текстового описания местоположения границ населенных пунктов, территориальных зон

**дер. Порошкино муниципального образования Бугровского сельского поселения Всеволожского муниципального района Ленинградской области**

(наименование объекта землеустройства)

**Сведения о местоположении границ объекта землеустройства**

4. Сведения о частях границ объекта землеустройства, совпадающих с местоположением внешних границ природных объектов и (или) объектов искусственного происхождения

Обозначение части границ		Описание прохождения части границ
от точки	до точки	
1	2	3
1	2	Вдоль границы сельхозугодий ООО «Племенной завод «Бугры»
2	3	Вдоль границы сельхозугодий ООО «Племенной завод «Бугры»
3	4	Вдоль границы сельхозугодий ООО «Племенной завод «Бугры»
4	5	Вдоль границы сельхозугодий ООО «Племенной завод «Бугры»
5	6	Вдоль границы сельхозугодий ООО «Племенной завод «Бугры»
6	7	Вдоль границы сельхозугодий ООО «Племенной завод «Бугры»
7	8	Вдоль границы сельхозугодий ООО «Племенной завод «Бугры»
8	9	Вдоль границы сельхозугодий ООО «Племенной завод «Бугры»
9	10	Вдоль границы сельхозугодий ООО «Племенной завод «Бугры»
10	11	Вдоль границы сельхозугодий ООО «Племенной завод «Бугры»
11	12	Вдоль границы сельхозугодий ООО «Племенной завод «Бугры»
12	13	Вдоль границы сельхозугодий ООО «Племенной завод «Бугры»
13	14	Вдоль границы сельхозугодий ООО «Племенной завод «Бугры»
14	15	Вдоль границы сельхозугодий ООО «Племенной завод «Бугры»
15	16	Вдоль границы сельхозугодий ООО «Племенной завод «Бугры»
16	17	Вдоль границы сельхозугодий ООО «Племенной завод «Бугры»
17	18	Вдоль границы сельхозугодий ООО «Племенной завод «Бугры»
18	19	Вдоль границы сельхозугодий ООО «Племенной завод «Бугры»
19	20	Вдоль границы сельхозугодий ООО «Племенной завод «Бугры»
20	21	Вдоль границы сельхозугодий ООО «Племенной завод «Бугры»
21	22	Вдоль границы сельхозугодий ООО «Племенной завод «Бугры»
22	23	Вдоль границы сельхозугодий ООО «Племенной завод «Бугры»
23	24	Вдоль границы сельхозугодий ООО «Племенной завод «Бугры»
24	25	Вдоль границы сельхозугодий ООО «Племенной завод «Бугры»
25	26	Вдоль границы сельхозугодий ООО «Племенной завод «Бугры»
26	27	Вдоль границы сельхозугодий ООО «Племенной завод «Бугры»
27	28	Вдоль границы сельхозугодий ООО «Племенной завод «Бугры»
28	29	Вдоль границы сельхозугодий ООО «Племенной завод «Бугры»
29	30	Вдоль границы сельхозугодий ООО «Племенной завод «Бугры»

## ФОРМА

текстового описания местоположения границ населенных пунктов, территориальных зон

**дер. Порошкино муниципального образования Бугровского сельского поселения Всеволожского муниципального района Ленинградской области**

(наименование объекта землеустройства)

**Сведения о местоположении границ объекта землеустройства**

4. Сведения о частях границ объекта землеустройства, совпадающих с местоположением внешних границ природных объектов и (или) объектов искусственного происхождения

Обозначение части границ		Описание прохождения части границ
от точки	до точки	
1	2	3
30	31	Вдоль границы сельхозугодий ООО «Племенной завод «Бугры»
31	32	Вдоль границы сельхозугодий ООО «Племенной завод «Бугры»
32	33	Вдоль границы сельхозугодий ООО «Племенной завод «Бугры»
33	34	Вдоль границы сельхозугодий ООО «Племенной завод «Бугры»
34	35	Вдоль границы сельхозугодий ООО «Племенной завод «Бугры»
35	36	Вдоль границы сельхозугодий ООО «Племенной завод «Бугры»
36	37	Вдоль границы сельхозугодий ООО «Племенной завод «Бугры»
37	38	Вдоль границы сельхозугодий ООО «Племенной завод «Бугры»
38	39	Вдоль границы сельхозугодий ООО «Племенной завод «Бугры»
39	40	Вдоль границы сельхозугодий ООО «Племенной завод «Бугры»
40	41	Вдоль границы сельхозугодий ООО «Племенной завод «Бугры»
41	42	Вдоль границы сельхозугодий ООО «Племенной завод «Бугры»
42	43	Вдоль границы сельхозугодий ООО «Племенной завод «Бугры»
43	44	Вдоль границы сельхозугодий ООО «Племенной завод «Бугры»
44	45	Вдоль границы сельхозугодий ООО «Племенной завод «Бугры»
45	46	Вдоль границы сельхозугодий ООО «Племенной завод «Бугры»
46	47	Вдоль границы сельхозугодий ООО «Племенной завод «Бугры»
47	48	По границе отвода а/м дороги «Порошкино-Капитолово»
48	49	По границе отвода а/м дороги «Порошкино-Капитолово»
49	50	По границе отвода а/м дороги «Порошкино-Капитолово»
50	51	По границе отвода а/м дороги «Порошкино-Капитолово»
51	52	По границе отвода а/м дороги «Порошкино-Капитолово»
52	53	По границе отвода а/м дороги «Порошкино-Капитолово»
53	54	По границе отвода а/м дороги «Порошкино-Капитолово»
54	55	По границе отвода а/м дороги «Порошкино-Капитолово»
55	56	По границе отвода а/м дороги «Порошкино-Капитолово»
56	57	По границе отвода а/м дороги «Порошкино-Капитолово»
57	58	По границе отвода а/м дороги «Порошкино-Капитолово»
58	59	По границе отвода а/м дороги «Порошкино-Капитолово»
59	60	По границе отвода а/м дороги «Порошкино-Капитолово»
60	61	По границе отвода а/м дороги «Порошкино-Капитолово»
61	62	По границе отвода а/м дороги «Порошкино-Капитолово»

## ФОРМА

текстового описания местоположения границ населенных пунктов, территориальных зон

**дер. Порошкино муниципального образования Бугровского сельского поселения Всеволожского муниципального района Ленинградской области**

(наименование объекта землеустройства)

**Сведения о местоположении границ объекта землеустройства**

4. Сведения о частях границ объекта землеустройства, совпадающих с местоположением внешних границ природных объектов и (или) объектов искусственного происхождения

Обозначение части границ		Описание прохождения части границ
от точки	до точки	
1	2	3
62	63	По границе отвода а/м дороги «Порошкино-Капитолово»
63	64	По границе отвода а/м дороги «Порошкино-Капитолово»
64	65	По границе отвода а/м дороги «Порошкино-Капитолово»
65	66	По границе отвода а/м дороги «Порошкино-Капитолово»
66	67	По границе отвода а/м дороги «Порошкино-Капитолово»
67	68	По границе отвода а/м дороги «Порошкино-Капитолово»
68	69	По границе отвода а/м дороги «Порошкино-Капитолово»
69	70	По границе отвода а/м дороги «Порошкино-Капитолово»
70	71	По границе отвода а/м дороги «Порошкино-Капитолово»
71	72	По границе отвода а/м дороги «Порошкино-Капитолово»
72	73	По границе отвода а/м дороги «Порошкино-Капитолово»
73	74	По границе отвода а/м дороги «Порошкино-Капитолово»
74	75	По границе отвода а/м дороги «Порошкино-Капитолово»
75	76	По границе отвода а/м дороги «Порошкино-Капитолово»
76	77	По границе отвода а/м дороги «Порошкино-Капитолово»
77	78	По границе отвода а/м дороги «Порошкино-Капитолово»
78	79	По границе отвода а/м дороги «Порошкино-Капитолово»
79	80	По границе отвода а/м дороги «Порошкино-Капитолово»
80	81	По границе отвода а/м дороги «Порошкино-Капитолово»
81	82	Вдоль границы фермерского хозяйства
82	83	Вдоль границы фермерского хозяйства
83	84	Вдоль границы фермерского хозяйства
84	85	Вдоль границы фермерского хозяйства
85	86	Вдоль границы фермерского хозяйства
86	87	Вдоль границы фермерского хозяйства
87	88	Вдоль границы фермерского хозяйства
88	89	Вдоль границы фермерского хозяйства
89	90	Вдоль границы фермерского хозяйства
90	91	Вдоль границы сельхозугодий ООО «Племенной завод «Бугры»
91	92	Вдоль границы сельхозугодий ООО «Племенной завод «Бугры»
92	93	Вдоль границы сельхозугодий ООО «Племенной завод «Бугры»
93	94	Вдоль границы сельхозугодий ООО «Племенной завод «Бугры»

## ФОРМА

текстового описания местоположения границ населенных пунктов, территориальных зон

**дер. Порошкино муниципального образования Бугровского сельского поселения Всеволожского муниципального района Ленинградской области**

(наименование объекта землеустройства)

**Сведения о местоположении границ объекта землеустройства**

4. Сведения о частях границ объекта землеустройства, совпадающих с местоположением внешних границ природных объектов и (или) объектов искусственного происхождения

Обозначение части границ		Описание прохождения части границ
от точки	до точки	
1	2	3
94	95	Вдоль границы сельхозугодий ООО «Племенной завод «Бугры»
95	96	Вдоль границы сельхозугодий ООО «Племенной завод «Бугры»
96	97	Вдоль границы сельхозугодий ООО «Племенной завод «Бугры»
97	98	Вдоль границы сельхозугодий ООО «Племенной завод «Бугры»
98	99	Вдоль границы сельхозугодий ООО «Племенной завод «Бугры»
99	100	Вдоль границы сельхозугодий ООО «Племенной завод «Бугры»
100	101	Вдоль границы сельхозугодий ООО «Племенной завод «Бугры»
101	102	Вдоль границы сельхозугодий ООО «Племенной завод «Бугры»
102	103	Вдоль границы сельхозугодий ООО «Племенной завод «Бугры»
103	104	Вдоль границы сельхозугодий ООО «Племенной завод «Бугры»
104	105	Вдоль границы сельхозугодий ООО «Племенной завод «Бугры»
105	106	Вдоль границы сельхозугодий ООО «Племенной завод «Бугры»
106	107	Вдоль границы сельхозугодий ООО «Племенной завод «Бугры»
107	108	Вдоль границы сельхозугодий ООО «Племенной завод «Бугры»
108	109	Вдоль границы сельхозугодий ООО «Племенной завод «Бугры»
109	110	Вдоль границы сельхозугодий ООО «Племенной завод «Бугры»
110	111	Вдоль границы сельхозугодий ООО «Племенной завод «Бугры»
111	112	Вдоль границы сельхозугодий ООО «Племенной завод «Бугры»
112	113	Вдоль границы сельхозугодий ООО «Племенной завод «Бугры»
113	114	Вдоль границы сельхозугодий ООО «Племенной завод «Бугры»
114	115	Вдоль границы сельхозугодий ООО «Племенной завод «Бугры»
115	116	Вдоль границы сельхозугодий ООО «Племенной завод «Бугры»
116	117	Вдоль границы сельхозугодий ООО «Племенной завод «Бугры»
117	118	Вдоль границы сельхозугодий ООО «Племенной завод «Бугры»
118	119	Вдоль границы сельхозугодий ООО «Племенной завод «Бугры»
119	120	Вдоль границы сельхозугодий ООО «Племенной завод «Бугры»
120	121	Вдоль границы сельхозугодий ООО «Племенной завод «Бугры»
121	122	Вдоль границы сельхозугодий ООО «Племенной завод «Бугры»
122	123	Вдоль границы сельхозугодий ООО «Племенной завод «Бугры»
123	124	Вдоль границы сельхозугодий ООО «Племенной завод «Бугры»
124	125	Вдоль границы сельхозугодий ООО «Племенной завод «Бугры»
125	126	Вдоль границы сельхозугодий ООО «Племенной завод «Бугры»

## ФОРМА

текстового описания местоположения границ населенных пунктов, территориальных зон

**дер. Порошкино муниципального образования Бугровского сельского поселения Всеволожского муниципального района Ленинградской области**

(наименование объекта землеустройства)

**Сведения о местоположении границ объекта землеустройства**

4. Сведения о частях границ объекта землеустройства, совпадающих с местоположением внешних границ природных объектов и (или) объектов искусственного происхождения

Обозначение части границ		Описание прохождения части границ
от точки	до точки	
1	2	3
126	127	Вдоль границы сельхозугодий ООО «Племенной завод «Бугры»
127	128	Вдоль границы сельхозугодий ООО «Племенной завод «Бугры»
128	129	Вдоль границы сельхозугодий ООО «Племенной завод «Бугры»
129	130	По границе отвода а/м дороги «Юкки-Кузьмолово»
130	131	По границе отвода а/м дороги «Юкки-Кузьмолово»
131	132	По границе отвода а/м дороги «Юкки-Кузьмолово»
132	133	По границе отвода а/м дороги «Юкки-Кузьмолово»
133	134	По границе отвода а/м дороги «Юкки-Кузьмолово»
134	135	Пересечение полосы отвода а/м дороги «Юкки-Кузьмолово»
135	136	-
136	137	-
137	138	-
138	139	-
139	140	-
140	141	-
141	142	-
142	143	-
143	144	-
144	145	-
145	146	-
146	147	-
147	148	-
148	149	-
149	150	-
150	151	-
151	152	-
152	153	-
153	154	-
154	155	-
155	156	-
156	157	-
157	158	-



## ФОРМА

текстового описания местоположения границ населенных пунктов, территориальных зон

**дер. Порошкино муниципального образования Бугровского сельского поселения Всеволожского муниципального района Ленинградской области**

(наименование объекта землеустройства)

**Сведения о местоположении границ объекта землеустройства**

4. Сведения о частях границ объекта землеустройства, совпадающих с местоположением внешних границ природных объектов и (или) объектов искусственного происхождения

Обозначение части границ		Описание прохождения части границ
от точки	до точки	
1	2	3
158	159	-
159	160	-
160	161	-
161	162	-
162	163	-
163	164	-
164	165	-
165	166	-
166	167	-
167	168	-
168	169	-
169	170	-
170	171	-
171	172	-
172	173	-
173	174	-
174	175	-
175	176	-
176	177	-
177	178	-
178	179	-
179	180	-
180	181	-
181	182	-
182	183	-
183	184	-
184	185	-
185	186	-
186	187	-
187	188	-
188	189	-
189	190	-

## ФОРМА

текстового описания местоположения границ населенных пунктов, территориальных зон

**дер. Порошкино муниципального образования Бугровского сельского поселения Всеволожского муниципального района Ленинградской области**

(наименование объекта землеустройства)

**Сведения о местоположении границ объекта землеустройства**

4. Сведения о частях границ объекта землеустройства, совпадающих с местоположением внешних границ природных объектов и (или) объектов искусственного происхождения

Обозначение части границ		Описание прохождения части границ
от точки	до точки	
1	2	3
190	191	-
191	192	-
192	193	-
193	194	-
194	195	-
195	196	-
196	197	-
197	198	-
198	199	-
199	200	-
200	201	-
201	202	-
202	203	-
203	204	-
204	205	Вдоль границы отвода КАД
205	206	Вдоль границы отвода КАД
206	207	Вдоль границы отвода КАД
207	208	Вдоль границы отвода КАД
208	209	Вдоль границы отвода КАД
209	210	Вдоль границы отвода КАД
210	211	Вдоль границы отвода КАД
211	212	Вдоль границы отвода КАД
212	213	Вдоль границы отвода КАД
213	214	Вдоль границы отвода КАД
214	215	Вдоль границы отвода КАД
215	216	Вдоль границы отвода КАД
216	217	Вдоль границы отвода КАД
217	218	Вдоль границы отвода КАД
218	219	Вдоль границы отвода КАД
219	220	Вдоль границы отвода КАД
220	221	Вдоль границы отвода КАД
221	222	Вдоль границы отвода КАД

## ФОРМА

текстового описания местоположения границ населенных пунктов, территориальных зон

**дер. Порошкино муниципального образования Бугровского сельского поселения Всеволожского муниципального района Ленинградской области**

(наименование объекта землеустройства)

**Сведения о местоположении границ объекта землеустройства**

4. Сведения о частях границ объекта землеустройства, совпадающих с местоположением внешних границ природных объектов и (или) объектов искусственного происхождения

Обозначение части границ		Описание прохождения части границ
от точки	до точки	
1	2	3
222	223	Вдоль границы отвода КАД
223	224	Вдоль границы отвода КАД
224	225	Вдоль границы отвода КАД
225	226	Вдоль границы отвода КАД
226	227	-
227	228	-
228	229	-
229	230	-
230	231	-
231	232	-
232	233	-
233	234	По границе Юкковского сельского поселения
234	235	По границе Юкковского сельского поселения
235	236	По границе Юкковского сельского поселения
236	237	По границе Юкковского сельского поселения
237	238	По границе Юкковского сельского поселения
238	239	По границе Юкковского сельского поселения
239	240	По границе Юкковского сельского поселения
240	241	По границе Юкковского сельского поселения
241	242	По границе Юкковского сельского поселения
242	243	По границе Юкковского сельского поселения
243	244	По границе Юкковского сельского поселения
244	245	По границе Юкковского сельского поселения
245	246	По границе Юкковского сельского поселения
246	247	По границе Юкковского сельского поселения
247	248	По границе Юкковского сельского поселения
248	249	По границе Юкковского сельского поселения
249	250	По границе Юкковского сельского поселения
250	251	По границе Юкковского сельского поселения
251	252	По границе Юкковского сельского поселения
252	253	По границе Юкковского сельского поселения
253	254	По границе Юкковского сельского поселения

## ФОРМА

текстового описания местоположения границ населенных пунктов, территориальных зон

**дер. Порошкино муниципального образования Бугровского сельского поселения Всеволожского муниципального района Ленинградской области**

(наименование объекта землеустройства)

**Сведения о местоположении границ объекта землеустройства**

4. Сведения о частях границ объекта землеустройства, совпадающих с местоположением внешних границ природных объектов и (или) объектов искусственного происхождения

Обозначение части границ		Описание прохождения части границ
от точки	до точки	
1	2	3
254	255	По границе Юкковского сельского поселения
255	256	По границе Юкковского сельского поселения
256	257	По границе Юкковского сельского поселения
257	258	По границе Юкковского сельского поселения
258	259	По границе Юкковского сельского поселения
259	260	По границе Юкковского сельского поселения
260	261	По границе Юкковского сельского поселения
261	262	По границе Юкковского сельского поселения
262	263	По границе Юкковского сельского поселения
263	264	По границе Юкковского сельского поселения
264	265	По границе Юкковского сельского поселения
265	266	По границе Юкковского сельского поселения
266	267	По границе Юкковского сельского поселения
267	268	По границе Юкковского сельского поселения
268	269	По границе Юкковского сельского поселения
269	270	По границе Юкковского сельского поселения
270	271	По границе Юкковского сельского поселения
271	272	По границе Юкковского сельского поселения
272	273	По границе Юкковского сельского поселения
273	274	По границе Юкковского сельского поселения
274	275	По границе Юкковского сельского поселения
275	276	По границе Юкковского сельского поселения
276	277	По границе Юкковского сельского поселения
277	278	По границе Юкковского сельского поселения
278	279	По границе Юкковского сельского поселения
279	280	По границе Юкковского сельского поселения
280	281	По границе Юкковского сельского поселения
281	282	По границе Юкковского сельского поселения
282	283	По границе Юкковского сельского поселения
283	284	По границе Юкковского сельского поселения
284	285	По границе Юкковского сельского поселения
285	286	По границе Юкковского сельского поселения

## ФОРМА

текстового описания местоположения границ населенных пунктов, территориальных зон

**дер. Порошкино муниципального образования Бугровского сельского поселения Всеволожского муниципального района Ленинградской области**

(наименование объекта землеустройства)

**Сведения о местоположении границ объекта землеустройства**

4. Сведения о частях границ объекта землеустройства, совпадающих с местоположением внешних границ природных объектов и (или) объектов искусственного происхождения

Обозначение части границ		Описание прохождения части границ
от точки	до точки	
1	2	3
286	287	По границе Юкковского сельского поселения
287	288	По границе Юкковского сельского поселения
288	289	По границе Юкковского сельского поселения
289	290	По границе Юкковского сельского поселения
290	291	По границе Юкковского сельского поселения
291	292	По границе Юкковского сельского поселения
292	293	По границе Юкковского сельского поселения
293	294	По границе Юкковского сельского поселения
294	295	По границе Юкковского сельского поселения
295	296	По границе Юкковского сельского поселения
296	297	По границе Юкковского сельского поселения
297	298	По границе Юкковского сельского поселения
298	299	По границе Юкковского сельского поселения
299	300	По границе Юкковского сельского поселения
300	301	По границе Юкковского сельского поселения
301	302	По границе Юкковского сельского поселения
302	303	По границе Юкковского сельского поселения
303	304	По границе Юкковского сельского поселения
304	305	По границе Юкковского сельского поселения
305	306	По границе Юкковского сельского поселения
306	307	По границе Юкковского сельского поселения
307	308	По границе Юкковского сельского поселения
308	309	По границе Юкковского сельского поселения
309	310	По границе Юкковского сельского поселения
310	311	По границе Юкковского сельского поселения
311	312	По границе Юкковского сельского поселения
312	313	По границе Юкковского сельского поселения
313	314	По границе Юкковского сельского поселения
314	315	По границе Юкковского сельского поселения
315	316	По границе Юкковского сельского поселения
316	317	По границе Юкковского сельского поселения
317	318	По границе Юкковского сельского поселения

## ФОРМА

текстового описания местоположения границ населенных пунктов, территориальных зон

**дер. Порошкино муниципального образования Бугровского сельского поселения Всеволожского муниципального района Ленинградской области**

(наименование объекта землеустройства)

**Сведения о местоположении границ объекта землеустройства**

4. Сведения о частях границ объекта землеустройства, совпадающих с местоположением внешних границ природных объектов и (или) объектов искусственного происхождения

Обозначение части границ		Описание прохождения части границ
от точки	до точки	
1	2	3
318	319	По границе Юкковского сельского поселения
319	320	По границе Юкковского сельского поселения
320	321	По границе Юкковского сельского поселения
321	322	По границе Юкковского сельского поселения
322	323	По границе Юкковского сельского поселения
323	324	По границе Юкковского сельского поселения
324	325	Вдоль границы земель промышленности
325	326	Вдоль границы земель промышленности
326	327	Вдоль границы земель промышленности
327	328	Вдоль границы земель промышленности
328	329	Вдоль границы земель промышленности
329	330	Вдоль границы земель промышленности
330	331	Вдоль границы земель промышленности
331	332	Вдоль границы земель промышленности
332	333	Вдоль границы земель промышленности
333	334	Вдоль границы земель промышленности
334	335	Вдоль границы земель промышленности
335	336	Вдоль границы земель промышленности
336	337	Вдоль границы земель промышленности
337	338	Вдоль границы земель промышленности
338	339	Вдоль границы земель промышленности
339	340	Вдоль границы земель промышленности
340	341	Вдоль границы земель промышленности
341	342	Вдоль границы земель промышленности
342	343	Вдоль границы земель промышленности
343	344	Вдоль границы земель промышленности
344	345	Вдоль границы земель промышленности
345	346	Вдоль границы земель промышленности
346	347	Вдоль границы земель промышленности
347	348	Вдоль границы земель промышленности
348	349	Вдоль границы земель промышленности
349	350	Вдоль границы земель промышленности

## ФОРМА

текстового описания местоположения границ населенных пунктов, территориальных зон

**дер. Порошкино муниципального образования Бугровского сельского поселения Всеволожского муниципального района Ленинградской области**

(наименование объекта землеустройства)

**Сведения о местоположении границ объекта землеустройства**

4. Сведения о частях границ объекта землеустройства, совпадающих с местоположением внешних границ природных объектов и (или) объектов искусственного происхождения

Обозначение части границ		Описание прохождения части границ
от точки	до точки	
1	2	3
350	351	Вдоль границы земель промышленности
351	352	Вдоль границы земель промышленности
352	353	Вдоль границы земель промышленности
353	354	Вдоль границы земель промышленности
354	355	Вдоль границы земель промышленности
355	356	Вдоль границы земель промышленности
356	357	Пересечение отвода а/м дороги «Подъезд к Мендсарь»
357	358	По границе отвода а/м дороги «Подъезд к Мендсарь»
358	359	По границе отвода а/м дороги «Подъезд к Мендсарь»
359	360	-
360	361	-
361	362	-
362	363	-
363	364	-
364	365	-
365	366	-
366	367	-
367	368	-
368	369	-
369	370	-
370	371	-
371	372	-
372	373	-
373	374	-
374	375	-
375	376	-
376	377	-
377	378	-
378	379	-
379	380	-
380	381	Вдоль границы фермерского хозяйства
381	382	Вдоль границы фермерского хозяйства

## ФОРМА

текстового описания местоположения границ населенных пунктов, территориальных зон

**дер. Порошкино муниципального образования Бугровского сельского поселения Всеволожского муниципального района Ленинградской области**

(наименование объекта землеустройства)

**Сведения о местоположении границ объекта землеустройства**

4. Сведения о частях границ объекта землеустройства, совпадающих с местоположением внешних границ природных объектов и (или) объектов искусственного происхождения

Обозначение части границ		Описание прохождения части границ
от точки	до точки	
1	2	3
382	383	Вдоль границы фермерского хозяйства
383	384	Вдоль границы фермерского хозяйства
384	385	Вдоль границы фермерского хозяйства
385	386	Вдоль границы фермерского хозяйства
386	387	Вдоль границы фермерского хозяйства
387	388	Вдоль границы фермерского хозяйства
388	389	Вдоль границы фермерского хозяйства
389	390	Вдоль границы фермерского хозяйства
390	391	Вдоль границы фермерского хозяйства
391	392	-
392	393	-
393	1	-
Часть 2		
394	395	Вдоль границы отвода КАД
395	396	Вдоль границы отвода КАД
396	397	Вдоль границы отвода КАД
397	398	Вдоль границы отвода КАД
398	399	Вдоль границы отвода КАД
399	400	Вдоль границы отвода КАД
400	401	Вдоль границы отвода КАД
401	402	Вдоль границы отвода КАД
402	403	Вдоль границы отвода КАД
403	404	Вдоль границы отвода КАД
404	405	Вдоль границы отвода КАД
405	406	Вдоль границы отвода КАД
406	407	Вдоль границы отвода КАД
407	408	Вдоль границы отвода КАД
408	409	Вдоль границы отвода КАД
409	410	Вдоль границы отвода КАД
410	411	Вдоль границы отвода КАД
411	412	Вдоль границы отвода КАД
412	413	Вдоль границы отвода КАД



## ФОРМА

текстового описания местоположения границ населенных пунктов, территориальных зон

**дер. Порошкино муниципального образования Бугровского сельского поселения Всеволожского муниципального района Ленинградской области**

(наименование объекта землеустройства)

**Сведения о местоположении границ объекта землеустройства**

4. Сведения о частях границ объекта землеустройства, совпадающих с местоположением внешних границ природных объектов и (или) объектов искусственного происхождения

Обозначение части границ		Описание прохождения части границ
от точки	до точки	
1	2	3
413	414	Вдоль границы отвода КАД
414	415	Вдоль границы отвода КАД
415	416	Вдоль границы отвода КАД
416	417	Вдоль границы отвода КАД
417	418	Вдоль границы отвода КАД
418	419	Вдоль границы отвода КАД
419	420	Вдоль границы отвода КАД
420	421	Вдоль границы отвода КАД
421	422	Вдоль границы отвода КАД
422	423	Вдоль границы отвода КАД
423	424	Вдоль границы отвода КАД
424	425	Вдоль границы отвода КАД
425	426	Вдоль границы отвода КАД
426	427	Вдоль границы отвода КАД
427	428	Вдоль границы отвода КАД
428	429	По границе город-область
429	430	По границе город-область
430	431	По границе город-область
431	432	По границе город-область
432	433	По границе город-область
433	434	По границе город-область
434	435	По границе город-область
435	436	По границе город-область
436	437	Вдоль границы реки Старожиловка
437	438	Вдоль границы реки Старожиловка
438	439	Вдоль границы реки Старожиловка
439	440	Вдоль границы реки Старожиловка
440	441	Вдоль границы реки Старожиловка
441	442	Вдоль границы реки Старожиловка
442	443	Вдоль границы реки Старожиловка
443	444	Вдоль границы реки Старожиловка
444	445	Вдоль границы реки Старожиловка

## ФОРМА

текстового описания местоположения границ населенных пунктов, территориальных зон

**дер. Порошкино муниципального образования Бугровского сельского поселения Всеволожского муниципального района Ленинградской области**

(наименование объекта землеустройства)

**Сведения о местоположении границ объекта землеустройства**

4. Сведения о частях границ объекта землеустройства, совпадающих с местоположением внешних границ природных объектов и (или) объектов искусственного происхождения

Обозначение части границ		Описание прохождения части границ
от точки	до точки	
1	2	3
445	446	Вдоль границы реки Старожиловка
446	447	Вдоль границы реки Старожиловка
447	448	Вдоль границы реки Старожиловка
448	449	Вдоль границы реки Старожиловка
449	450	Вдоль границы реки Старожиловка
450	451	Вдоль границы реки Старожиловка
451	452	Вдоль границы реки Старожиловка
452	453	Вдоль границы реки Старожиловка
453	454	Вдоль границы реки Старожиловка
454	455	Вдоль границы реки Старожиловка
455	456	Вдоль границы реки Старожиловка
456	457	Вдоль границы реки Старожиловка
457	458	По границе город-область
458	459	По границе город-область
459	460	По границе город-область
460	461	По границе город-область
461	462	По границе город-область
462	463	По границе город-область
463	464	По границе город-область
464	465	По границе город-область
465	466	По границе город-область
466	467	По границе город-область
467	468	По границе город-область
468	469	По границе город-область
469	470	По границе город-область
470	471	По границе город-область
471	472	По границе город-область
472	473	По границе город-область
473	474	По границе город-область
474	475	По границе город-область
475	476	По границе город-область
476	477	По границе город-область

## ФОРМА

текстового описания местоположения границ населенных пунктов, территориальных зон

**дер. Порошкино муниципального образования Бугровского сельского поселения Всеволожского муниципального района Ленинградской области**

(наименование объекта землеустройства)

**Сведения о местоположении границ объекта землеустройства**

4. Сведения о частях границ объекта землеустройства, совпадающих с местоположением внешних границ природных объектов и (или) объектов искусственного происхождения

Обозначение части границ		Описание прохождения части границ
от точки	до точки	
1	2	3
477	478	По границе город-область
478	479	По границе город-область
479	480	По границе город-область
480	481	По границе город-область
481	482	По границе город-область
482	483	По границе город-область
483	484	По границе город-область
484	485	По границе город-область
485	486	По границе город-область
486	487	По границе город-область
487	488	По границе город-область
488	489	По границе город-область
489	490	По границе город-область
490	491	Вдоль границы отвода КАД
491	492	Вдоль границы отвода КАД
492	493	Вдоль границы отвода КАД
493	494	Вдоль границы отвода КАД
494	495	Вдоль границы отвода КАД
495	496	Вдоль границы отвода КАД
496	497	Вдоль границы отвода КАД
497	498	Вдоль границы отвода КАД
498	499	Вдоль границы отвода КАД
499	500	Вдоль границы отвода КАД
500	501	Вдоль границы отвода КАД
501	502	Вдоль границы отвода КАД
502	503	Вдоль границы отвода КАД
503	504	Вдоль границы отвода КАД
504	505	Вдоль границы отвода КАД
505	506	Вдоль границы отвода КАД
506	507	Вдоль границы отвода КАД
507	508	Вдоль границы отвода КАД
508	509	Вдоль границы отвода КАД

## ФОРМА

текстового описания местоположения границ населенных пунктов, территориальных зон

**дер. Порошкино муниципального образования Бугровского сельского поселения Всеволожского муниципального района Ленинградской области**

(наименование объекта землеустройства)

**Сведения о местоположении границ объекта землеустройства**

4. Сведения о частях границ объекта землеустройства, совпадающих с местоположением внешних границ природных объектов и (или) объектов искусственного происхождения

Обозначение части границ		Описание прохождения части границ
от точки	до точки	
1	2	3
509	394	Вдоль границы отвода КАД
Часть 3		
510	511	-
511	512	-
512	513	-
513	514	-
514	515	-
515	516	-
516	517	-
517	518	-
518	519	-
519	520	-
520	521	-
521	522	-
522	523	-
523	524	-
524	525	-
525	526	-
526	527	-
527	528	-
528	529	-
529	530	-
530	531	-
531	532	-
532	533	-
533	534	-
534	535	-
535	536	Вдоль границы отвода КАД
536	537	Вдоль границы отвода КАД
537	538	Вдоль границы отвода КАД
538	539	Вдоль границы отвода КАД
539	540	Вдоль границы отвода КАД

## ФОРМА

текстового описания местоположения границ населенных пунктов, территориальных зон

**дер. Порошкино муниципального образования Бугровского сельского поселения Всеволожского муниципального района Ленинградской области**

(наименование объекта землеустройства)

**Сведения о местоположении границ объекта землеустройства**

4. Сведения о частях границ объекта землеустройства, совпадающих с местоположением внешних границ природных объектов и (или) объектов искусственного происхождения

Обозначение части границ		Описание прохождения части границ
от точки	до точки	
1	2	3
540	541	Вдоль границы отвода КАД
541	542	Вдоль границы отвода КАД
542	543	Вдоль границы отвода КАД
543	544	Вдоль границы отвода КАД
544	545	Вдоль границы отвода КАД
545	546	Вдоль границы отвода КАД
546	547	Вдоль границы отвода КАД
547	548	Вдоль границы отвода КАД
548	549	Вдоль границы отвода КАД
549	550	Вдоль границы отвода КАД
550	551	Вдоль границы отвода КАД
551	552	Вдоль границы отвода КАД
552	553	Вдоль границы отвода КАД
553	554	Вдоль границы отвода КАД
554	555	Вдоль границы отвода КАД
555	556	Вдоль границы отвода КАД
556	557	Вдоль границы отвода КАД
557	558	Вдоль границы отвода КАД
558	559	Вдоль границы отвода КАД
559	560	Вдоль границы отвода КАД
560	561	Вдоль границы отвода КАД
561	562	-
562	563	-
563	564	-
564	565	-
565	566	-
566	567	По границе отвода а/м дороги «СПб-Запорожское-Приозерск»
567	568	По границе отвода а/м дороги «СПб-Запорожское-Приозерск»
568	569	По границе отвода а/м дороги «СПб-Запорожское-Приозерск»
569	570	-
570	571	-
571	572	-

## ФОРМА

текстового описания местоположения границ населенных пунктов, территориальных зон

**дер. Порошкино муниципального образования Бугровского сельского поселения Всеволожского муниципального района Ленинградской области**

(наименование объекта землеустройства)

**Сведения о местоположении границ объекта землеустройства**

4. Сведения о частях границ объекта землеустройства, совпадающих с местоположением внешних границ природных объектов и (или) объектов искусственного происхождения

Обозначение части границ		Описание прохождения части границ
от точки	до точки	
1	2	3
572	510	-
Часть 4		
573	574	По границе город-область
574	575	По границе город-область
575	576	По границе город-область
576	577	По границе город-область
577	578	По границе город-область
578	579	По границе город-область
579	580	По границе город-область
580	581	По границе город-область
581	582	-
582	583	-
583	584	Вдоль границы отвода КАД
584	585	Вдоль границы отвода КАД
585	586	Вдоль границы отвода КАД
586	587	Вдоль границы отвода КАД
587	588	Вдоль границы отвода КАД
588	589	Вдоль границы отвода КАД
589	590	Вдоль границы отвода КАД
590	591	Вдоль границы отвода КАД
591	592	Вдоль границы отвода КАД
592	593	Вдоль границы отвода КАД
593	594	Вдоль границы отвода КАД
594	595	Вдоль границы отвода КАД
595	596	Вдоль границы отвода КАД
596	597	Вдоль границы отвода КАД
597	598	Вдоль границы отвода КАД
598	599	Вдоль границы отвода КАД
599	600	По границе город-область
600	601	По границе город-область
601	573	По границе город-область

**ОПИСАНИЕ МЕСТОПОЛОЖЕНИЯ ГРАНИЦ****дер.Савочкино муниципального образования Бугровского сельского поселения Всеволожского муниципального района Ленинградской области**

(наименование объекта землеустройства)

**Сведения об объекте землеустройства**

<b>№ п/п</b>	<b>Характеристики объекта землеустройства</b>	<b>Описание характеристик</b>
<b>1</b>	<b>2</b>	<b>3</b>
1.	Местоположение объекта землеустройства	188660, Ленинградская область, район Всеволожский, дер. Савочкино
2.	Площадь объекта землеустройства +/- величина погрешности определения площади (Р +/- Дельта Р)	241061 +/- 172 м <sup>2</sup>
3.	Иные характеристики объекта землеустройства	-

## ОПИСАНИЕ МЕСТОПОЛОЖЕНИЯ ГРАНИЦ

**дер.Савочкино муниципального образования Бугровского сельского поселения Всеволожского муниципального района Ленинградской области**

(наименование объекта землеустройства)

### Сведения о местоположении границ объекта землеустройства

1. Система координат МСК-47

2. Сведения о характерных точках границ объекта землеустройства

Обозначение характерных точек границ	Координаты, м		Метод определения координат и средняя квадратическая погрешность положения характерной точки (Мг), м	Описание закрепления точки
	X	Y		
1	2	3	4	5
1	455030.57	2222336.80	Аналитический метод, 0.10	Закрепление отсутствует
2	455151.77	2222440.77	Аналитический метод, 0.10	Закрепление отсутствует
3	455231.06	2222535.40	Аналитический метод, 0.10	Закрепление отсутствует
4	455305.90	2222711.35	Аналитический метод, 0.10	Закрепление отсутствует
5	455399.85	2222794.09	Аналитический метод, 0.10	Закрепление отсутствует
6	455420.85	2222807.16	Аналитический метод, 0.10	Закрепление отсутствует
7	455425.61	2222770.35	Аналитический метод, 0.10	Закрепление отсутствует
8	455525.99	2222822.10	Аналитический метод, 0.10	Закрепление отсутствует
9	455568.77	2222953.98	Аналитический метод, 0.10	Закрепление отсутствует
10	455641.66	2222987.21	Аналитический метод, 0.10	Закрепление отсутствует
11	455644.95	2222980.31	Аналитический метод, 0.10	Закрепление отсутствует
12	455677.14	2222996.23	Аналитический метод, 0.10	Закрепление отсутствует
13	455693.10	2223008.62	Аналитический метод, 0.10	Закрепление отсутствует
14	455678.80	2223054.23	Аналитический метод, 0.10	Закрепление отсутствует
15	455799.42	2223128.85	Аналитический метод, 0.10	Закрепление отсутствует
16	455817.61	2223192.08	Аналитический метод, 0.10	Закрепление отсутствует
17	455801.85	2223298.55	Аналитический метод, 0.10	Закрепление отсутствует
18	455754.83	2223421.06	Аналитический метод, 0.10	Закрепление отсутствует



## ОПИСАНИЕ МЕСТОПОЛОЖЕНИЯ ГРАНИЦ

дер.Савочкино муниципального образования Бугровского сельского поселения Всеволожского муниципального района Ленинградской области

(наименование объекта землеустройства)

## Сведения о местоположении границ объекта землеустройства

## 2. Сведения о характерных точках границ объекта землеустройства

Обозначение характерных точек границ	Координаты, м		Метод определения координат и средняя квадратическая погрешность положения характерной точки (Mt), м	Описание закрепления точки
	X	Y		
1	2	3	4	5
19	455623.84	2223222.73	Аналитический метод, 0.10	Закрепление отсутствует
20	455675.85	2223184.13	Аналитический метод, 0.10	Закрепление отсутствует
21	455638.57	2223136.52	Аналитический метод, 0.10	Закрепление отсутствует
22	455584.65	2223174.08	Аналитический метод, 0.10	Закрепление отсутствует
23	455534.00	2223103.38	Аналитический метод, 0.10	Закрепление отсутствует
24	455507.91	2223068.80	Аналитический метод, 0.10	Закрепление отсутствует
25	455487.99	2223045.72	Аналитический метод, 0.10	Закрепление отсутствует
26	455443.60	2223003.58	Аналитический метод, 0.10	Закрепление отсутствует
27	455419.11	2222980.75	Аналитический метод, 0.10	Закрепление отсутствует
28	455406.18	2222968.81	Аналитический метод, 0.10	Закрепление отсутствует
29	455366.45	2222931.49	Аналитический метод, 0.10	Закрепление отсутствует
30	455330.11	2222897.27	Аналитический метод, 0.10	Закрепление отсутствует
31	455284.71	2222854.44	Аналитический метод, 0.10	Закрепление отсутствует
32	455144.30	2222724.94	Аналитический метод, 0.10	Закрепление отсутствует
33	455082.63	2222668.76	Аналитический метод, 0.10	Закрепление отсутствует
34	455052.72	2222641.52	Аналитический метод, 0.10	Закрепление отсутствует
35	454966.21	2222561.60	Аналитический метод, 0.10	Закрепление отсутствует
36	454948.99	2222545.60	Аналитический метод, 0.10	Закрепление отсутствует
37	454942.24	2222540.06	Аналитический метод, 0.10	Закрепление отсутствует

## ОПИСАНИЕ МЕСТОПОЛОЖЕНИЯ ГРАНИЦ

**границ дер.Савочкино муниципального образования Бугровского сельского поселения Всеволожского муниципального района Ленинградской области**

(наименование объекта землеустройства)

### Сведения о местоположении границ объекта землеустройства

#### 2. Сведения о характерных точках границ объекта землеустройства

Обозначение характерных точек границ	Координаты, м		Метод определения координат и средняя квадратическая погрешность положения характерной точки (Мт), м	Описание закрепления точки
	X	Y		
1	2	3	4	5
38	454930.87	2222534.34	Аналитический метод, 0.10	Закрепление отсутствует
39	454925.25	2222532.46	Аналитический метод, 0.10	Закрепление отсутствует
40	454915.37	2222529.92	Аналитический метод, 0.10	Закрепление отсутствует
41	454883.24	2222522.11	Аналитический метод, 0.10	Закрепление отсутствует
42	454805.78	2222503.91	Аналитический метод, 0.10	Закрепление отсутствует
43	454734.97	2222486.40	Аналитический метод, 0.10	Закрепление отсутствует
44	454742.41	2222474.26	Аналитический метод, 0.10	Закрепление отсутствует
45	454843.21	2222320.53	Аналитический метод, 0.10	Закрепление отсутствует
46	454897.79	2222359.40	Аналитический метод, 0.10	Закрепление отсутствует
47	454907.49	2222351.62	Аналитический метод, 0.10	Закрепление отсутствует
48	454995.67	2222240.48	Аналитический метод, 0.10	Закрепление отсутствует
49	455023.22	2222263.97	Аналитический метод, 0.10	Закрепление отсутствует
50	454995.24	2222306.49	Аналитический метод, 0.10	Закрепление отсутствует
1	455030.57	2222336.80	Аналитический метод, 0.10	Закрепление отсутствует

#### 3. Сведения о характерных точках части (частей) границы объекта землеустройства

-	-	-	-	-
---	---	---	---	---

## ОПИСАНИЕ МЕСТОПОЛОЖЕНИЯ ГРАНИЦ

**дер.Савочкино муниципального образования Бугровского сельского поселения Всеволожского муниципального района Ленинградской области**

(наименование объекта землеустройства)

### Сведения о местоположении измененных (уточненных) границ объекта землеустройства

1. Система координат -

2. Сведения о характерных точках границ объекта землеустройства

Обозначение характерных точек границ	Существующие координаты, м		Измененные (уточненные) координаты, м		Метод определения координат и средняя квадратическая погрешность положения характерной точки (M <sub>t</sub> ), м	Описание закрепления точки
	X	Y	X	Y		
1	2	3	4	5	6	7
-	-	-	-	-	-	-

3. Сведения о характерных точках части (частей) границы объекта землеустройства

-	-	-	-	-	-	-
---	---	---	---	---	---	---

4. Сведения о частях границ объекта землеустройства, совпадающих с местоположением внешних границ природных объектов и (или) объектов искусственного происхождения

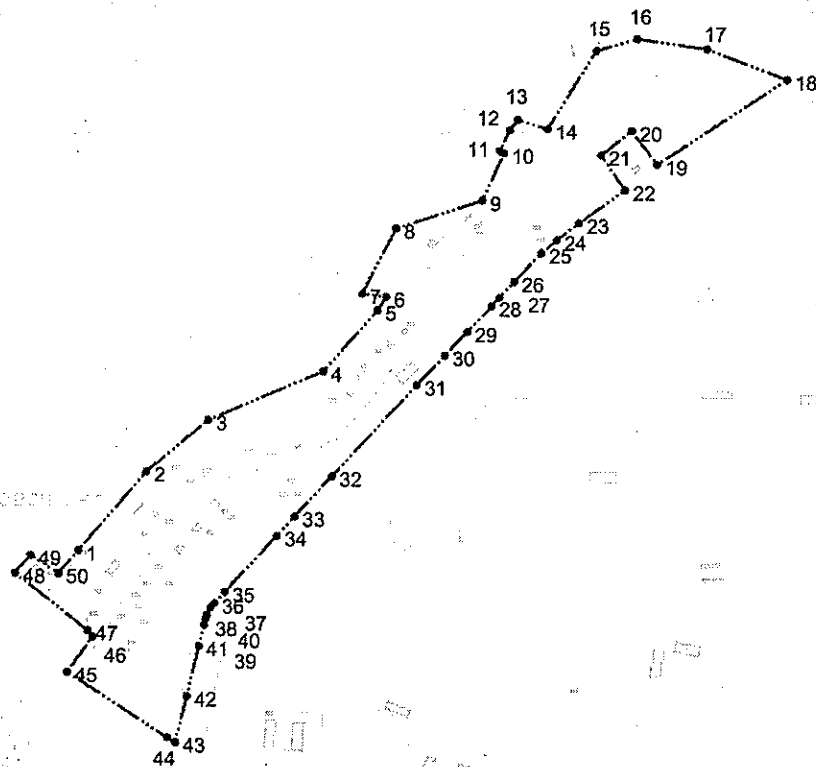
Обозначение части границ		Существующее описание прохождения части границ	Измененное (уточненное) описание прохождения части границ
от точки	до точки		
1	2	3	4
-	-	-	-

## ОПИСАНИЕ МЕСТОПОЛОЖЕНИЯ ГРАНИЦ

дер.Савочкино муниципального образования Бугровского сельского поселения Всеволожского муниципального района Ленинградской области

(наименование объекта землеустройства)

### План границ объекта



<b>ФОРМА</b>		
<p>текстового описания местоположения границ населенных пунктов, территориальных зон <b>дер.Савочкино муниципального образования Бугровского сельского поселения Всеволожского муниципального района Ленинградской области</b></p>		
(наименование объекта землеустройства)		
<b>Сведения о местоположении границ объекта землеустройства</b>		
4. Сведения о частях границ объекта землеустройства, совпадающих с местоположением внешних границ природных объектов и (или) объектов искусственного происхождения		
Обозначение части границ		Описание прохождения части границ
от точки	до точки	
1	2	3
1	2	Граница проходит по лугу
2	3	Граница проходит по границе земельного участка с номером 47:07:0713003:418
3	4	Граница проходит по границе земельного участка с номером 47:07:0713003:1069
4	5	Граница проходит по границе земельного участка с номером 47:07:0713003:417
5	6	Граница проходит по границе земельного участка с номером 47:07:0713003:580
6	7	Граница проходит по границе земельного участка с номером 47:07:0713003:587
7	8	Граница проходит по границе земельного участка с номером 47:07:0713003:590
8	9	Граница проходит по границе земельного участка с номером 47:07:0713003:583
9	10	Граница проходит по границе земельного участка с номером 47:07:0713003:583
10	11	Граница проходит по границе земельного участка с номером 47:07:0713003:581
11	12	Граница проходит по границе земельного участка с номером 47:07:0713003:592
12	13	Граница проходит по границе земельного участка с номером 47:07:0713003:586
13	14	Граница проходит по границе земельного участка с номером 47:07:0713003:586
14	15	Граница проходит по границе земельного участка с номером 47:07:0713003:586
15	16	Граница проходит по границе земельного участка с номером 47:07:0713003:15
16	17	Граница проходит по границе земельного участка с номером 47:07:0713003:15
17	18	Граница проходит по лесу
18	19	Граница проходит по лесу
19	20	Граница проходит по границе земельного участка с номером 47:07:0719001:37
20	21	Граница проходит по границе земельного участка с номером 47:07:0719001:37
21	22	Граница проходит по границе земельного участка с номером 47:07:0719001:37
22	23	Граница проходит по границе земельного участка с номером 47:07:0719001:37
23	24	Граница проходит по границе земельного участка с номером 47:07:0719001:37
24	25	Граница проходит по лугу
25	26	Граница проходит по лугу
26	27	Граница проходит по лугу
27	28	Граница проходит по лугу
28	29	Граница проходит по лугу

## ФОРМА

текстового описания местоположения границ населенных пунктов, территориальных зон

**дер.Савочкино муниципального образования Бугровского сельского поселения Всеволожского муниципального района Ленинградской области**

(наименование объекта землеустройства)

**Сведения о местоположении границ объекта землеустройства**

4. Сведения о частях границ объекта землеустройства, совпадающих с местоположением внешних границ природных объектов и (или) объектов искусственного происхождения

Обозначение части границ		Описание прохождения части границ
от точки	до точки	
1	2	3
29	30	Граница проходит по лугу
30	31	Граница проходит по лугу
31	32	Граница проходит по лугу
32	33	Граница проходит по лугу
33	34	Граница проходит по лугу
34	35	Граница проходит по лугу
35	36	Граница проходит по лугу
36	37	Граница проходит по лугу
37	38	Граница проходит по лугу
38	39	Граница проходит по лугу
39	40	Граница проходит по лугу
40	41	Граница проходит по лугу
41	42	Граница проходит по лугу
42	43	Граница проходит по лугу
43	44	Граница проходит по лугу
44	45	Граница проходит по лугу
45	46	Граница проходит по лугу
46	47	Граница проходит по лугу
47	48	Граница проходит по границе земельного участка с номером 47:07:0713003:288
48	49	Граница проходит по границе земельного участка с номером 47:07:0713003:288
49	50	Граница проходит по границе земельного участка с номером 47:07:0713003:288
50	1	Граница проходит по границе земельного участка с номером 47:07:0713003:288

**ОПИСАНИЕ МЕСТОПОЛОЖЕНИЯ ГРАНИЦ****дер. Энколово муниципального образования Бугровского сельского поселения Всеволожского муниципального района Ленинградской области**

(наименование объекта землеустройства)

**Сведения об объекте землеустройства**

<b>№ п/п</b>	<b>Характеристики объекта землеустройства</b>	<b>Описание характеристик</b>
<b>1</b>	<b>2</b>	<b>3</b>
1.	Местоположение объекта землеустройства	Российская Федерация, Ленинградская область, Всеволожский муниципальный район, дер. Энколово
2.	Площадь объекта землеустройства +/- величина погрешности определения площади (Р +/- Дельта Р)	268.40 +/- 0.57 га
3.	Иные характеристики объекта землеустройства	-

## ОПИСАНИЕ МЕСТОПОЛОЖЕНИЯ ГРАНИЦ

дер.Энколово муниципального образования Бугровского сельского поселения Всеволожского муниципального района Ленинградской области

(наименование объекта землеустройства)

## Сведения о местоположении границ объекта землеустройства

1. Система координат МСК-47

2. Сведения о характерных точках границ объекта землеустройства

Обозначение характерных точек границ	Координаты, м		Метод определения координат и средняя квадратическая погрешность положения характерной точки (M <sub>t</sub> ), м	Описание закрепления точки
	X	Y		
1	2	3	4	5
1	455777.52	2221323.95	Аналитический метод, 0.10	Закрепление отсутствует
2	455779.48	2221327.49	Аналитический метод, 0.10	Закрепление отсутствует
3	455782.13	2221341.17	Аналитический метод, 0.10	Закрепление отсутствует
4	455783.38	2221344.68	Аналитический метод, 0.10	Закрепление отсутствует
5	455792.87	2221355.54	Аналитический метод, 0.10	Закрепление отсутствует
6	455809.80	2221366.18	Аналитический метод, 0.10	Закрепление отсутствует
7	455819.10	2221370.64	Аналитический метод, 0.10	Закрепление отсутствует
8	455825.73	2221374.81	Аналитический метод, 0.10	Закрепление отсутствует
9	455829.25	2221380.88	Аналитический метод, 0.10	Закрепление отсутствует
10	455830.06	2221384.99	Аналитический метод, 0.10	Закрепление отсутствует
11	455823.44	2221394.73	Аналитический метод, 0.10	Закрепление отсутствует
12	455812.92	2221404.04	Аналитический метод, 0.10	Закрепление отсутствует
13	455805.12	2221412.81	Аналитический метод, 0.10	Закрепление отсутствует
14	455798.70	2221425.20	Аналитический метод, 0.10	Закрепление отсутствует
15	455793.27	2221436.65	Аналитический метод, 0.10	Закрепление отсутствует
16	455733.30	2221446.70	Аналитический метод, 0.10	Закрепление отсутствует
17	455658.43	2221459.62	Аналитический метод, 0.10	Закрепление отсутствует
18	455587.03	2221468.22	Аналитический метод, 0.10	Закрепление отсутствует



## ОПИСАНИЕ МЕСТОПОЛОЖЕНИЯ ГРАНИЦ

дер.Энколово муниципального образования Бугровского сельского поселения Всеволожского муниципального района Ленинградской области

(наименование объекта землеустройства)

## Сведения о местоположении границ объекта землеустройства

## 2. Сведения о характерных точках границ объекта землеустройства

Обозначение характерных точек границ	Координаты, м		Метод определения координат и средняя квадратическая погрешность положения характерной точки (M <sub>t</sub> ), м	Описание закрепления точки
	X	Y		
1	2	3	4	5
19	455594.01	2221505.14	Аналитический метод, 0.10	Закрепление отсутствует
20	455579.14	2221508.14	Аналитический метод, 0.10	Закрепление отсутствует
21	455592.92	2221580.15	Аналитический метод, 0.10	Закрепление отсутствует
22	455599.96	2221578.77	Аналитический метод, 0.10	Закрепление отсутствует
23	455617.89	2221666.97	Аналитический метод, 0.10	Закрепление отсутствует
24	455675.81	2222021.65	Аналитический метод, 0.10	Закрепление отсутствует
25	455681.77	2222020.95	Аналитический метод, 0.10	Закрепление отсутствует
26	455722.22	2222040.26	Аналитический метод, 0.10	Закрепление отсутствует
27	455722.36	2222040.33	Аналитический метод, 0.10	Закрепление отсутствует
28	455722.36	2222040.34	Аналитический метод, 0.10	Закрепление отсутствует
29	455732.08	2222072.35	Аналитический метод, 0.10	Закрепление отсутствует
30	455760.16	2222087.28	Аналитический метод, 0.10	Закрепление отсутствует
31	455812.59	2222094.72	Аналитический метод, 0.10	Закрепление отсутствует
32	455895.65	2222097.36	Аналитический метод, 0.10	Закрепление отсутствует
33	455957.27	2222109.96	Аналитический метод, 0.10	Закрепление отсутствует
34	456004.50	2222121.80	Аналитический метод, 0.10	Закрепление отсутствует
35	456033.45	2222121.09	Аналитический метод, 0.10	Закрепление отсутствует
36	456034.41	2222119.99	Аналитический метод, 0.10	Закрепление отсутствует
37	456043.03	2222112.77	Аналитический метод, 0.10	Закрепление отсутствует

## ОПИСАНИЕ МЕСТОПОЛОЖЕНИЯ ГРАНИЦ

дер.Энколово муниципального образования Бугровского сельского поселения Всеволожского муниципального района Ленинградской области

(наименование объекта землеустройства)

## Сведения о местоположении границ объекта землеустройства

## 2. Сведения о характерных точках границ объекта землеустройства

Обозначение характерных точек границ	Координаты, м		Метод определения координат и средняя квадратическая погрешность положения характерной точки (Мт), м	Описание закрепления точки
	Х	У		
1	2	3	4	5
38	456068.25	2222115.78	Аналитический метод, 0.10	Закрепление отсутствует
39	456075.11	2222117.18	Аналитический метод, 0.10	Закрепление отсутствует
40	456082.27	2222121.20	Аналитический метод, 0.10	Закрепление отсутствует
41	456104.99	2222141.76	Аналитический метод, 0.10	Закрепление отсутствует
42	456123.52	2222155.91	Аналитический метод, 0.10	Закрепление отсутствует
43	456136.18	2222165.54	Аналитический метод, 0.10	Закрепление отсутствует
44	456143.71	2222167.33	Аналитический метод, 0.10	Закрепление отсутствует
45	456152.23	2222161.32	Аналитический метод, 0.10	Закрепление отсутствует
46	456166.21	2222150.54	Аналитический метод, 0.10	Закрепление отсутствует
47	456181.88	2222135.31	Аналитический метод, 0.10	Закрепление отсутствует
48	456206.97	2222114.12	Аналитический метод, 0.10	Закрепление отсутствует
49	456233.52	2222105.14	Аналитический метод, 0.10	Закрепление отсутствует
50	456256.25	2222091.18	Аналитический метод, 0.10	Закрепление отсутствует
51	456274.23	2222084.12	Аналитический метод, 0.10	Закрепление отсутствует
52	456294.81	2222067.33	Аналитический метод, 0.10	Закрепление отсутствует
53	456312.87	2222054.99	Аналитический метод, 0.10	Закрепление отсутствует
54	456329.51	2222056.04	Аналитический метод, 0.10	Закрепление отсутствует
55	456374.32	2222060.76	Аналитический метод, 0.10	Закрепление отсутствует
56	456421.74	2222070.39	Аналитический метод, 0.10	Закрепление отсутствует

## ОПИСАНИЕ МЕСТОПОЛОЖЕНИЯ ГРАНИЦ

дер.Энколово муниципального образования Бугровского сельского поселения Всеволожского муниципального района Ленинградской области

(наименование объекта землеустройства)

## Сведения о местоположении границ объекта землеустройства

## 2. Сведения о характерных точках границ объекта землеустройства

Обозначение характерных точек границ	Координаты, м		Метод определения координат и средняя квадратическая погрешность положения характерной точки (M <sub>t</sub> ), м	Описание закрепления точки
	X	Y		
1	2	3	4	5
57	456442.14	2222074.77	Аналитический метод, 0.10	Закрепление отсутствует
58	456475.29	2222087.05	Аналитический метод, 0.10	Закрепление отсутствует
59	456492.82	2222093.82	Аналитический метод, 0.10	Закрепление отсутствует
60	456522.51	2222092.62	Аналитический метод, 0.10	Закрепление отсутствует
61	456524.89	2222092.42	Аналитический метод, 0.10	Закрепление отсутствует
62	456528.55	2222092.11	Аналитический метод, 0.10	Закрепление отсутствует
63	456542.85	2222090.88	Аналитический метод, 0.10	Закрепление отсутствует
64	456567.78	2222094.34	Аналитический метод, 0.10	Закрепление отсутствует
65	456580.86	2222088.83	Аналитический метод, 0.10	Закрепление отсутствует
66	456585.41	2222086.02	Аналитический метод, 0.10	Закрепление отсутствует
67	456588.81	2222080.26	Аналитический метод, 0.10	Закрепление отсутствует
68	456592.09	2222071.19	Аналитический метод, 0.10	Закрепление отсутствует
69	456592.34	2222057.56	Аналитический метод, 0.10	Закрепление отсутствует
70	456594.49	2222030.90	Аналитический метод, 0.10	Закрепление отсутствует
71	456593.15	2222020.43	Аналитический метод, 0.10	Закрепление отсутствует
72	456590.12	2222012.25	Аналитический метод, 0.10	Закрепление отсутствует
73	456579.76	2221996.09	Аналитический метод, 0.10	Закрепление отсутствует
74	456568.55	2221984.13	Аналитический метод, 0.10	Закрепление отсутствует
75	456559.35	2221972.27	Аналитический метод, 0.10	Закрепление отсутствует

## ОПИСАНИЕ МЕСТОПОЛОЖЕНИЯ ГРАНИЦ

**дер.Энколово муниципального образования Бугровского сельского поселения Всеволожского муниципального района Ленинградской области**

(наименование объекта землеустройства)

### Сведения о местоположении границ объекта землеустройства

#### 2. Сведения о характерных точках границ объекта землеустройства

Обозначение характерных точек границ	Координаты, м		Метод определения координат и средняя квадратическая погрешность положения характерной точки (M <sub>t</sub> ), м	Описание закрепления точки
	X	Y		
1	2	3	4	5
76	456558.68	2221960.98	Аналитический метод, 0.10	Закрепление отсутствует
77	456560.66	2221950.21	Аналитический метод, 0.10	Закрепление отсутствует
78	456569.15	2221942.25	Аналитический метод, 0.10	Закрепление отсутствует
79	456604.86	2221932.77	Аналитический метод, 0.10	Закрепление отсутствует
80	456618.68	2221918.15	Аналитический метод, 0.10	Закрепление отсутствует
81	456639.29	2221917.16	Аналитический метод, 0.10	Закрепление отсутствует
82	456666.59	2221921.69	Аналитический метод, 0.10	Закрепление отсутствует
83	456685.71	2221932.56	Аналитический метод, 0.10	Закрепление отсутствует
84	456702.36	2221934.43	Аналитический метод, 0.10	Закрепление отсутствует
85	456745.52	2221928.54	Аналитический метод, 0.10	Закрепление отсутствует
86	456780.07	2221925.87	Аналитический метод, 0.10	Закрепление отсутствует
87	456817.99	2221926.23	Аналитический метод, 0.10	Закрепление отсутствует
88	456857.47	2221926.07	Аналитический метод, 0.10	Закрепление отсутствует
89	456882.24	2221930.97	Аналитический метод, 0.10	Закрепление отсутствует
90	456898.76	2221935.79	Аналитический метод, 0.10	Закрепление отсутствует
91	456907.08	2221941.95	Аналитический метод, 0.10	Закрепление отсутствует
92	456904.42	2221929.25	Аналитический метод, 0.10	Закрепление отсутствует
93	456911.57	2221936.07	Аналитический метод, 0.10	Закрепление отсутствует
94	456916.23	2221944.47	Аналитический метод, 0.10	Закрепление отсутствует

## ОПИСАНИЕ МЕСТОПОЛОЖЕНИЯ ГРАНИЦ

**дер.Энколово муниципального образования Бугровского сельского поселения Всеволожского муниципального района Ленинградской области**

(наименование объекта землеустройства)

### Сведения о местоположении границ объекта землеустройства

#### 2. Сведения о характерных точках границ объекта землеустройства

Обозначение характерных точек границ	Координаты, м		Метод определения координат и средняя квадратическая погрешность положения характерной точки (M <sub>t</sub> ), м	Описание закрепления точки
	X	Y		
1	2	3	4	5
95	456923.48	2221956.06	Аналитический метод, 0.10	Закрепление отсутствует
96	456936.22	2221969.70	Аналитический метод, 0.10	Закрепление отсутствует
97	456939.41	2221975.05	Аналитический метод, 0.10	Закрепление отсутствует
98	456948.62	2222002.15	Аналитический метод, 0.10	Закрепление отсутствует
99	456948.72	2222002.47	Аналитический метод, 0.10	Закрепление отсутствует
100	456948.82	2222002.80	Аналитический метод, 0.10	Закрепление отсутствует
101	456948.91	2222003.12	Аналитический метод, 0.10	Закрепление отсутствует
102	456948.99	2222003.45	Аналитический метод, 0.10	Закрепление отсутствует
103	456949.08	2222003.78	Аналитический метод, 0.10	Закрепление отсутствует
104	456949.15	2222004.11	Аналитический метод, 0.10	Закрепление отсутствует
105	456949.22	2222004.44	Аналитический метод, 0.10	Закрепление отсутствует
106	456949.28	2222004.77	Аналитический метод, 0.10	Закрепление отсутствует
107	456949.34	2222005.10	Аналитический метод, 0.10	Закрепление отсутствует
108	456949.38	2222005.43	Аналитический метод, 0.10	Закрепление отсутствует
109	456949.43	2222005.77	Аналитический метод, 0.10	Закрепление отсутствует
110	456949.46	2222006.10	Аналитический метод, 0.10	Закрепление отсутствует
111	456949.50	2222006.44	Аналитический метод, 0.10	Закрепление отсутствует
112	456949.52	2222006.78	Аналитический метод, 0.10	Закрепление отсутствует
113	456949.55	2222007.12	Аналитический метод, 0.10	Закрепление отсутствует

## ОПИСАНИЕ МЕСТОПОЛОЖЕНИЯ ГРАНИЦ

дер.Энколово муниципального образования Бугровского сельского поселения Всеволожского муниципального района Ленинградской области

(наименование объекта землеустройства)

## Сведения о местоположении границ объекта землеустройства

## 2. Сведения о характерных точках границ объекта землеустройства

Обозначение характерных точек границ	Координаты, м		Метод определения координат и средняя квадратическая погрешность положения характерной точки (M <sub>t</sub> ), м	Описание закрепления точки
	X	Y		
1	2	3	4	5
114	456949.56	2222007.46	Аналитический метод, 0.10	Закрепление отсутствует
115	456949.57	2222007.79	Аналитический метод, 0.10	Закрепление отсутствует
116	456949.56	2222008.13	Аналитический метод, 0.10	Закрепление отсутствует
117	456949.57	2222008.47	Аналитический метод, 0.10	Закрепление отсутствует
118	456949.55	2222008.81	Аналитический метод, 0.10	Закрепление отсутствует
119	456949.54	2222009.15	Аналитический метод, 0.10	Закрепление отсутствует
120	456949.51	2222009.48	Аналитический метод, 0.10	Закрепление отсутствует
121	456949.49	2222009.82	Аналитический метод, 0.10	Закрепление отсутствует
122	456949.45	2222010.15	Аналитический метод, 0.10	Закрепление отсутствует
123	456949.42	2222010.48	Аналитический метод, 0.10	Закрепление отсутствует
124	456949.37	2222010.82	Аналитический метод, 0.10	Закрепление отсутствует
125	456949.32	2222011.15	Аналитический метод, 0.10	Закрепление отсутствует
126	456949.26	2222011.49	Аналитический метод, 0.10	Закрепление отсутствует
127	456949.20	2222011.82	Аналитический метод, 0.10	Закрепление отсутствует
128	456949.13	2222012.15	Аналитический метод, 0.10	Закрепление отсутствует
129	456949.05	2222012.48	Аналитический метод, 0.10	Закрепление отсутствует
130	456948.98	2222012.81	Аналитический метод, 0.10	Закрепление отсутствует
131	456948.88	2222013.14	Аналитический метод, 0.10	Закрепление отсутствует
132	456948.80	2222013.46	Аналитический метод, 0.10	Закрепление отсутствует

## ОПИСАНИЕ МЕСТОПОЛОЖЕНИЯ ГРАНИЦ

**дер.Энколово муниципального образования Бугровского сельского поселения Всеволожского муниципального района Ленинградской области**

(наименование объекта землеустройства)

### Сведения о местоположении границ объекта землеустройства

#### 2. Сведения о характерных точках границ объекта землеустройства

Обозначение характерных точек границ	Координаты, м		Метод определения координат и средняя квадратическая погрешность положения характерной точки (M <sub>t</sub> ), м	Описание закрепления точки
	X	Y		
1	2	3	4	5
133	456948.69	2222013.78	Аналитический метод, 0.10	Закрепление отсутствует
134	456948.59	2222014.10	Аналитический метод, 0.10	Закрепление отсутствует
135	456948.48	2222014.42	Аналитический метод, 0.10	Закрепление отсутствует
136	456948.36	2222014.74	Аналитический метод, 0.10	Закрепление отсутствует
137	456948.24	2222015.06	Аналитический метод, 0.10	Закрепление отсутствует
138	456948.12	2222015.37	Аналитический метод, 0.10	Закрепление отсутствует
139	456947.98	2222015.67	Аналитический метод, 0.10	Закрепление отсутствует
140	456947.84	2222015.98	Аналитический метод, 0.10	Закрепление отсутствует
141	456947.71	2222016.29	Аналитический метод, 0.10	Закрепление отсутствует
142	456947.55	2222016.60	Аналитический метод, 0.10	Закрепление отсутствует
143	456927.63	2222044.59	Аналитический метод, 0.10	Закрепление отсутствует
144	456927.30	2222045.29	Аналитический метод, 0.10	Закрепление отсутствует
145	456926.98	2222046.00	Аналитический метод, 0.10	Закрепление отсутствует
146	456926.68	2222046.71	Аналитический метод, 0.10	Закрепление отсутствует
147	456926.39	2222047.43	Аналитический метод, 0.10	Закрепление отсутствует
148	456926.11	2222048.15	Аналитический метод, 0.10	Закрепление отсутствует
149	456925.84	2222048.88	Аналитический метод, 0.10	Закрепление отсутствует
150	456925.58	2222049.60	Аналитический метод, 0.10	Закрепление отсутствует
151	456925.34	2222050.34	Аналитический метод, 0.10	Закрепление отсутствует

## ОПИСАНИЕ МЕСТОПОЛОЖЕНИЯ ГРАНИЦ

дер.Энколово муниципального образования Бугровского сельского поселения Всеволожского муниципального района Ленинградской области

(наименование объекта землеустройства)

## Сведения о местоположении границ объекта землеустройства

## 2. Сведения о характерных точках границ объекта землеустройства

Обозначение характерных точек границ	Координаты, м		Метод определения координат и средняя квадратическая погрешность положения характерной точки (Мf), м	Описание закрепления точки
	X	Y		
1	2	3	4	5
152	456925.12	2222051.08	Аналитический метод, 0.10	Закрепление отсутствует
153	456924.90	2222051.83	Аналитический метод, 0.10	Закрепление отсутствует
154	456924.70	2222052.57	Аналитический метод, 0.10	Закрепление отсутствует
155	456924.52	2222053.32	Аналитический метод, 0.10	Закрепление отсутствует
156	456924.35	2222054.08	Аналитический метод, 0.10	Закрепление отсутствует
157	456924.19	2222054.84	Аналитический метод, 0.10	Закрепление отсутствует
158	456924.04	2222055.59	Аналитический метод, 0.10	Закрепление отсутствует
159	456923.91	2222056.36	Аналитический метод, 0.10	Закрепление отсутствует
160	456923.79	2222057.12	Аналитический метод, 0.10	Закрепление отсутствует
161	456923.69	2222057.89	Аналитический метод, 0.10	Закрепление отсутствует
162	456923.59	2222058.66	Аналитический метод, 0.10	Закрепление отсутствует
163	456923.51	2222059.43	Аналитический метод, 0.10	Закрепление отсутствует
164	456923.45	2222060.20	Аналитический метод, 0.10	Закрепление отсутствует
165	456918.15	2222060.75	Аналитический метод, 0.10	Закрепление отсутствует
166	456898.03	2222063.68	Аналитический метод, 0.10	Закрепление отсутствует
167	456732.61	2222089.47	Аналитический метод, 0.10	Закрепление отсутствует
168	456701.27	2222103.18	Аналитический метод, 0.10	Закрепление отсутствует
169	456668.73	2222132.80	Аналитический метод, 0.10	Закрепление отсутствует
170	456667.72	2222133.64	Аналитический метод, 0.10	Закрепление отсутствует



## ОПИСАНИЕ МЕСТОПОЛОЖЕНИЯ ГРАНИЦ

дер.Энколово муниципального образования Бугровского сельского поселения Всеволожского муниципального района Ленинградской области

(наименование объекта землеустройства)

## Сведения о местоположении границ объекта землеустройства

## 2. Сведения о характерных точках границ объекта землеустройства

Обозначение характерных точек границ	Координаты, м		Метод определения координат и средняя квадратическая погрешность положения характерной точки (M <sub>t</sub> ), м	Описание закрепления точки
	X	Y		
1	2	3	4	5
171	456674.12	2222138.09	Аналитический метод, 0.10	Закрепление отсутствует
172	456667.91	2222145.70	Аналитический метод, 0.10	Закрепление отсутствует
173	456658.66	2222171.49	Аналитический метод, 0.10	Закрепление отсутствует
174	456640.55	2222194.20	Аналитический метод, 0.10	Закрепление отсутствует
175	456671.90	2222211.28	Аналитический метод, 0.10	Закрепление отсутствует
176	456822.58	2222293.38	Аналитический метод, 0.10	Закрепление отсутствует
177	456834.79	2222323.53	Аналитический метод, 0.10	Закрепление отсутствует
178	456892.81	2222378.98	Аналитический метод, 0.10	Закрепление отсутствует
179	456939.91	2222445.83	Аналитический метод, 0.10	Закрепление отсутствует
180	456968.93	2222499.69	Аналитический метод, 0.10	Закрепление отсутствует
181	456975.73	2222523.36	Аналитический метод, 0.10	Закрепление отсутствует
182	457034.56	2222636.00	Аналитический метод, 0.10	Закрепление отсутствует
183	457122.71	2222784.81	Аналитический метод, 0.10	Закрепление отсутствует
184	457152.94	2222831.56	Аналитический метод, 0.10	Закрепление отсутствует
185	457137.76	2222842.80	Аналитический метод, 0.10	Закрепление отсутствует
186	457122.53	2222852.41	Аналитический метод, 0.10	Закрепление отсутствует
187	457120.39	2222854.39	Аналитический метод, 0.10	Закрепление отсутствует
188	457095.52	2222877.55	Аналитический метод, 0.10	Закрепление отсутствует
189	457061.29	2222909.38	Аналитический метод, 0.10	Закрепление отсутствует

## ОПИСАНИЕ МЕСТОПОЛОЖЕНИЯ ГРАНИЦ

дер.Энколово муниципального образования Бугровского сельского поселения Всеволожского муниципального района Ленинградской области

(наименование объекта землеустройства)

## Сведения о местоположении границ объекта землеустройства

## 2. Сведения о характерных точках границ объекта землеустройства

Обозначение характерных точек границ	Координаты, м		Метод определения координат и средняя квадратическая погрешность положения характерной точки (M <sub>t</sub> ), м	Описание закрепления точки
	X	Y		
1	2	3	4	5
190	457043.50	2222939.76	Аналитический метод, 0.10	Закрепление отсутствует
191	457036.91	2222973.27	Аналитический метод, 0.10	Закрепление отсутствует
192	457040.39	2222998.46	Аналитический метод, 0.10	Закрепление отсутствует
193	457051.46	2223017.72	Аналитический метод, 0.10	Закрепление отсутствует
194	457079.28	2223045.20	Аналитический метод, 0.10	Закрепление отсутствует
195	457079.57	2223045.59	Аналитический метод, 0.10	Закрепление отсутствует
196	457070.95	2223065.75	Аналитический метод, 0.10	Закрепление отсутствует
197	457071.81	2223088.17	Аналитический метод, 0.10	Закрепление отсутствует
198	457081.62	2223102.17	Аналитический метод, 0.10	Закрепление отсутствует
199	457095.18	2223110.59	Аналитический метод, 0.10	Закрепление отсутствует
200	457118.01	2223112.15	Аналитический метод, 0.10	Закрепление отсутствует
201	457143.96	2223099.21	Аналитический метод, 0.10	Закрепление отсутствует
202	457146.70	2223098.32	Аналитический метод, 0.10	Закрепление отсутствует
203	457148.60	2223107.72	Аналитический метод, 0.10	Закрепление отсутствует
204	457142.41	2223107.29	Аналитический метод, 0.10	Закрепление отсутствует
205	457126.60	2223110.91	Аналитический метод, 0.10	Закрепление отсутствует
206	457110.98	2223123.82	Аналитический метод, 0.10	Закрепление отсутствует
207	457103.72	2223149.43	Аналитический метод, 0.10	Закрепление отсутствует
208	457110.74	2223174.72	Аналитический метод, 0.10	Закрепление отсутствует

## ОПИСАНИЕ МЕСТОПОЛОЖЕНИЯ ГРАНИЦ

дер.Энколово муниципального образования Бугровского сельского поселения Всеволожского муниципального района Ленинградской области

(наименование объекта землеустройства)

## Сведения о местоположении границ объекта землеустройства

## 2. Сведения о характерных точках границ объекта землеустройства

Обозначение характерных точек границ	Координаты, м		Метод определения координат и средняя квадратическая погрешность положения характерной точки (M <sub>t</sub> ), м	Описание закрепления точки
	X	Y		
1	2	3	4	5
209	457132.06	2223202.26	Аналитический метод, 0.10	Закрепление отсутствует
210	457133.15	2223206.13	Аналитический метод, 0.10	Закрепление отсутствует
211	457121.00	2223258.02	Аналитический метод, 0.10	Закрепление отсутствует
212	457115.36	2223270.80	Аналитический метод, 0.10	Закрепление отсутствует
213	457109.73	2223283.58	Аналитический метод, 0.10	Закрепление отсутствует
214	457089.73	2223312.70	Аналитический метод, 0.10	Закрепление отсутствует
215	457072.39	2223324.33	Аналитический метод, 0.10	Закрепление отсутствует
216	457062.70	2223334.13	Аналитический метод, 0.10	Закрепление отсутствует
217	457058.57	2223347.81	Аналитический метод, 0.10	Закрепление отсутствует
218	457057.05	2223361.02	Аналитический метод, 0.10	Закрепление отсутствует
219	457061.15	2223374.59	Аналитический метод, 0.10	Закрепление отсутствует
220	457071.07	2223391.10	Аналитический метод, 0.10	Закрепление отсутствует
221	457051.86	2223398.07	Аналитический метод, 0.10	Закрепление отсутствует
222	456996.85	2223440.84	Аналитический метод, 0.10	Закрепление отсутствует
223	456948.21	2223478.65	Аналитический метод, 0.10	Закрепление отсутствует
224	456894.17	2223520.67	Аналитический метод, 0.10	Закрепление отсутствует
225	456832.11	2223568.92	Аналитический метод, 0.10	Закрепление отсутствует
226	456776.39	2223569.33	Аналитический метод, 0.10	Закрепление отсутствует
227	456757.70	2223569.46	Аналитический метод, 0.10	Закрепление отсутствует

## ОПИСАНИЕ МЕСТОПОЛОЖЕНИЯ ГРАНИЦ

дер.Энколово муниципального образования Бугровского сельского поселения Всеволожского муниципального района Ленинградской области

(наименование объекта землеустройства)

## Сведения о местоположении границ объекта землеустройства

## 2. Сведения о характерных точках границ объекта землеустройства

Обозначение характерных точек границ	Координаты, м		Метод определения координат и средняя квадратическая погрешность положения характерной точки (M <sub>t</sub> ), м	Описание закрепления точки
	X	Y		
1	2	3	4	5
228	456726.47	2223553.95	Аналитический метод, 0.10	Закрепление отсутствует
229	456662.89	2223522.40	Аналитический метод, 0.10	Закрепление отсутствует
230	456598.21	2223490.29	Аналитический метод, 0.10	Закрепление отсутствует
231	456577.17	2223479.84	Аналитический метод, 0.10	Закрепление отсутствует
232	456542.21	2223463.86	Аналитический метод, 0.10	Закрепление отсутствует
233	456504.40	2223446.58	Аналитический метод, 0.10	Закрепление отсутствует
234	456485.71	2223438.03	Аналитический метод, 0.10	Закрепление отсутствует
235	456480.82	2223435.79	Аналитический метод, 0.10	Закрепление отсутствует
236	456466.39	2223429.19	Аналитический метод, 0.10	Закрепление отсутствует
237	456423.80	2223409.71	Аналитический метод, 0.10	Закрепление отсутствует
238	456384.99	2223391.96	Аналитический метод, 0.10	Закрепление отсутствует
239	456365.46	2223383.03	Аналитический метод, 0.10	Закрепление отсутствует
240	456376.34	2223341.60	Аналитический метод, 0.10	Закрепление отсутствует
241	456384.75	2223309.61	Аналитический метод, 0.10	Закрепление отсутствует
242	456307.18	2223272.06	Аналитический метод, 0.10	Закрепление отсутствует
243	456286.93	2223262.27	Аналитический метод, 0.10	Закрепление отсутствует
244	456271.09	2223254.60	Аналитический метод, 0.10	Закрепление отсутствует
245	456240.98	2223240.03	Аналитический метод, 0.10	Закрепление отсутствует
246	456182.91	2223211.92	Аналитический метод, 0.10	Закрепление отсутствует

## ОПИСАНИЕ МЕСТОПОЛОЖЕНИЯ ГРАНИЦ

дер.Энколово муниципального образования Бугровского сельского поселения Всеволожского муниципального района Ленинградской области

(наименование объекта землеустройства)

## Сведения о местоположении границ объекта землеустройства

## 2. Сведения о характерных точках границ объекта землеустройства

Обозначение характерных точек границ	Координаты, м		Метод определения координат и средняя квадратическая погрешность положения характерной точки (M <sub>t</sub> ), м	Описание закрепления точки
	X	Y		
1	2	3	4	5
247	456180.03	2223210.53	Аналитический метод, 0.10	Закрепление отсутствует
248	456168.85	2223243.34	Аналитический метод, 0.10	Закрепление отсутствует
249	456165.13	2223254.23	Аналитический метод, 0.10	Закрепление отсутствует
250	456119.37	2223202.60	Аналитический метод, 0.10	Закрепление отсутствует
251	456091.38	2223181.37	Аналитический метод, 0.10	Закрепление отсутствует
252	456078.67	2223175.54	Аналитический метод, 0.10	Закрепление отсутствует
253	456059.70	2223171.10	Аналитический метод, 0.10	Закрепление отсутствует
254	456046.09	2223172.47	Аналитический метод, 0.10	Закрепление отсутствует
255	456019.75	2223175.11	Аналитический метод, 0.10	Закрепление отсутствует
256	456000.02	2223173.04	Аналитический метод, 0.10	Закрепление отсутствует
257	456001.04	2223167.95	Аналитический метод, 0.10	Закрепление отсутствует
258	455987.24	2223164.49	Аналитический метод, 0.10	Закрепление отсутствует
259	455981.21	2223162.98	Аналитический метод, 0.10	Закрепление отсутствует
260	455979.72	2223152.95	Аналитический метод, 0.10	Закрепление отсутствует
261	455982.87	2223128.42	Аналитический метод, 0.10	Закрепление отсутствует
262	455980.34	2223123.95	Аналитический метод, 0.10	Закрепление отсутствует
263	455972.68	2223110.47	Аналитический метод, 0.10	Закрепление отсутствует
264	455972.16	2223109.54	Аналитический метод, 0.10	Закрепление отсутствует
265	455955.36	2222965.16	Аналитический метод, 0.10	Закрепление отсутствует

**ОПИСАНИЕ МЕСТОПОЛОЖЕНИЯ ГРАНИЦ**

**дер.Энколово муниципального образования Бугровского сельского поселения Всеволожского муниципального района Ленинградской области**

(наименование объекта землеустройства)

**Сведения о местоположении границ объекта землеустройства****2. Сведения о характерных точках границ объекта землеустройства**

Обозначение характерных точек границ	Координаты, м		Метод определения координат и средняя квадратическая погрешность положения характерной точки (M <sub>t</sub> ), м	Описание закрепления точки
	X	Y		
1	2	3	4	5
266	455925.97	2222917.90	Аналитический метод, 0.10	Закрепление отсутствует
267	455922.44	2222912.24	Аналитический метод, 0.10	Закрепление отсутствует
268	455912.94	2222910.51	Аналитический метод, 0.10	Закрепление отсутствует
269	455891.63	2222906.68	Аналитический метод, 0.10	Закрепление отсутствует
270	455881.96	2222904.94	Аналитический метод, 0.10	Закрепление отсутствует
271	455876.69	2222906.34	Аналитический метод, 0.10	Закрепление отсутствует
272	455860.08	2222910.87	Аналитический метод, 0.10	Закрепление отсутствует
273	455840.61	2222903.26	Аналитический метод, 0.10	Закрепление отсутствует
274	455811.97	2222892.08	Аналитический метод, 0.10	Закрепление отсутствует
275	455803.76	2222895.76	Аналитический метод, 0.10	Закрепление отсутствует
276	455770.84	2222910.62	Аналитический метод, 0.10	Закрепление отсутствует
277	455763.52	2222913.93	Аналитический метод, 0.10	Закрепление отсутствует
278	455734.22	2222904.45	Аналитический метод, 0.10	Закрепление отсутствует
279	455732.75	2222903.99	Аналитический метод, 0.10	Закрепление отсутствует
280	455696.78	2222913.05	Аналитический метод, 0.10	Закрепление отсутствует
281	455677.31	2222909.01	Аналитический метод, 0.10	Закрепление отсутствует
282	455678.22	2222907.01	Аналитический метод, 0.10	Закрепление отсутствует
283	455643.18	2222898.77	Аналитический метод, 0.10	Закрепление отсутствует
284	455638.58	2222871.99	Аналитический метод, 0.10	Закрепление отсутствует

## ОПИСАНИЕ МЕСТОПОЛОЖЕНИЯ ГРАНИЦ

дер.Энколово муниципального образования Бугровского сельского поселения Всеволожского муниципального района Ленинградской области

(наименование объекта землеустройства)

## Сведения о местоположении границ объекта землеустройства

## 2. Сведения о характерных точках границ объекта землеустройства

Обозначение характерных точек границ	Координаты, м		Метод определения координат и средняя квадратическая погрешность положения характерной точки (M <sub>t</sub> ), м	Описание закрепления точки
	X	Y		
1	2	3	4	5
285	455635.95	2222869.69	Аналитический метод, 0.10	Закрепление отсутствует
286	455629.07	2222863.67	Аналитический метод, 0.10	Закрепление отсутствует
287	455622.64	2222858.07	Аналитический метод, 0.10	Закрепление отсутствует
288	455605.44	2222816.81	Аналитический метод, 0.10	Закрепление отсутствует
289	455590.80	2222781.69	Аналитический метод, 0.10	Закрепление отсутствует
290	455576.17	2222746.57	Аналитический метод, 0.10	Закрепление отсутствует
291	455561.53	2222711.45	Аналитический метод, 0.10	Закрепление отсутствует
292	455546.76	2222676.01	Аналитический метод, 0.10	Закрепление отсутствует
293	455546.03	2222674.25	Аналитический метод, 0.10	Закрепление отсутствует
294	455542.70	2222666.86	Аналитический метод, 0.10	Закрепление отсутствует
295	455536.44	2222652.91	Аналитический метод, 0.10	Закрепление отсутствует
296	455523.98	2222634.08	Аналитический метод, 0.10	Закрепление отсутствует
297	455519.75	2222627.69	Аналитический метод, 0.10	Закрепление отсутствует
298	455490.40	2222610.19	Аналитический метод, 0.10	Закрепление отсутствует
299	455480.91	2222604.56	Аналитический метод, 0.10	Закрепление отсутствует
300	455448.36	2222585.17	Аналитический метод, 0.10	Закрепление отсутствует
301	455442.26	2222569.51	Аналитический метод, 0.10	Закрепление отсутствует
302	455421.86	2222517.05	Аналитический метод, 0.10	Закрепление отсутствует
303	455417.22	2222505.13	Аналитический метод, 0.10	Закрепление отсутствует

## ОПИСАНИЕ МЕСТОПОЛОЖЕНИЯ ГРАНИЦ

дер.Энколово муниципального образования Бугровского сельского поселения Всеволожского муниципального района Ленинградской области

(наименование объекта землеустройства)

## Сведения о местоположении границ объекта землеустройства

## 2. Сведения о характерных точках границ объекта землеустройства

Обозначение характерных точек границ	Координаты, м		Метод определения координат и средняя квадратическая погрешность положения характерной точки (M <sub>t</sub> ), м	Описание закрепления точки
	X	Y		
1	2	3	4	5
304	455400.28	2222461.60	Аналитический метод, 0.10	Закрепление отсутствует
305	455383.96	2222419.70	Аналитический метод, 0.10	Закрепление отсутствует
306	455370.10	2222384.07	Аналитический метод, 0.10	Закрепление отсутствует
307	455355.16	2222345.66	Аналитический метод, 0.10	Закрепление отсутствует
308	455338.92	2222303.91	Аналитический метод, 0.10	Закрепление отсутствует
309	455348.18	2222292.40	Аналитический метод, 0.10	Закрепление отсутствует
310	455349.94	2222290.21	Аналитический метод, 0.10	Закрепление отсутствует
311	455362.10	2222275.06	Аналитический метод, 0.10	Закрепление отсутствует
312	455372.93	2222261.58	Аналитический метод, 0.10	Закрепление отсутствует
313	455383.72	2222248.15	Аналитический метод, 0.10	Закрепление отсутствует
314	455394.40	2222234.85	Аналитический метод, 0.10	Закрепление отсутствует
315	455407.70	2222218.31	Аналитический метод, 0.10	Закрепление отсутствует
316	455411.38	2222213.72	Аналитический метод, 0.10	Закрепление отсутствует
317	455381.74	2222193.98	Аналитический метод, 0.10	Закрепление отсутствует
318	455376.97	2222190.81	Аналитический метод, 0.10	Закрепление отсутствует
319	455360.40	2222179.77	Аналитический метод, 0.10	Закрепление отсутствует
320	455352.75	2222174.67	Аналитический метод, 0.10	Закрепление отсутствует
321	455327.20	2222157.66	Аналитический метод, 0.10	Закрепление отсутствует
322	455305.42	2222115.58	Аналитический метод, 0.10	Закрепление отсутствует



## ОПИСАНИЕ МЕСТОПОЛОЖЕНИЯ ГРАНИЦ

дер.Энколово муниципального образования Бугровского сельского поселения Всеволожского муниципального района Ленинградской области

(наименование объекта землеустройства)

## Сведения о местоположении границ объекта землеустройства

## 2. Сведения о характерных точках границ объекта землеустройства

Обозначение характерных точек границ	Координаты, м		Метод определения координат и средняя квадратическая погрешность положения характерной точки (M <sub>t</sub> ), м	Описание закрепления точки
	X	Y		
1	2	3	4	5
323	455349.15	2222133.48	Аналитический метод, 0.10	Закрепление отсутствует
324	455326.76	2222004.48	Аналитический метод, 0.10	Закрепление отсутствует
325	455383.55	2221836.93	Аналитический метод, 0.10	Закрепление отсутствует
326	455410.76	2221819.82	Аналитический метод, 0.10	Закрепление отсутствует
327	455395.22	2221788.24	Аналитический метод, 0.10	Закрепление отсутствует
328	455426.71	2221779.34	Аналитический метод, 0.10	Закрепление отсутствует
329	455475.15	2221752.15	Аналитический метод, 0.10	Закрепление отсутствует
330	455502.90	2221783.38	Аналитический метод, 0.10	Закрепление отсутствует
331	455481.42	2221742.98	Аналитический метод, 0.10	Закрепление отсутствует
332	455454.19	2221660.14	Аналитический метод, 0.10	Закрепление отсутствует
333	455452.08	2221651.41	Аналитический метод, 0.10	Закрепление отсутствует
334	455404.50	2221645.01	Аналитический метод, 0.10	Закрепление отсутствует
335	455380.78	2221677.98	Аналитический метод, 0.10	Закрепление отсутствует
336	455371.07	2221733.00	Аналитический метод, 0.10	Закрепление отсутствует
337	455348.48	2221715.85	Аналитический метод, 0.10	Закрепление отсутствует
338	455383.34	2221611.42	Аналитический метод, 0.10	Закрепление отсутствует
339	455377.86	2221609.92	Аналитический метод, 0.10	Закрепление отсутствует
340	455252.51	2221575.64	Аналитический метод, 0.10	Закрепление отсутствует
341	455254.03	2221556.69	Аналитический метод, 0.10	Закрепление отсутствует

## ОПИСАНИЕ МЕСТОПОЛОЖЕНИЯ ГРАНИЦ

дер.Энколово муниципального образования Бугровского сельского поселения Всеволожского муниципального района Ленинградской области

(наименование объекта землеустройства)

## Сведения о местоположении границ объекта землеустройства

## 2. Сведения о характерных точках границ объекта землеустройства

Обозначение характерных точек границ	Координаты, м		Метод определения координат и средняя квадратическая погрешность положения характерной точки (Мf), м	Описание закрепления точки
	X	Y		
1	2	3	4	5
342	455255.33	2221541.33	Аналитический метод, 0.10	Закрепление отсутствует
343	455264.85	2221542.07	Аналитический метод, 0.10	Закрепление отсутствует
344	455265.64	2221539.86	Аналитический метод, 0.10	Закрепление отсутствует
345	455272.86	2221512.72	Аналитический метод, 0.10	Закрепление отсутствует
346	455270.11	2221508.01	Аналитический метод, 0.10	Закрепление отсутствует
347	455267.18	2221503.15	Аналитический метод, 0.10	Закрепление отсутствует
348	455264.30	2221498.39	Аналитический метод, 0.10	Закрепление отсутствует
349	455262.60	2221498.09	Аналитический метод, 0.10	Закрепление отсутствует
350	455259.18	2221489.57	Аналитический метод, 0.10	Закрепление отсутствует
351	455248.87	2221459.55	Аналитический метод, 0.10	Закрепление отсутствует
352	455229.83	2221447.74	Аналитический метод, 0.10	Закрепление отсутствует
353	455192.90	2221367.14	Аналитический метод, 0.10	Закрепление отсутствует
354	455107.52	2221477.28	Аналитический метод, 0.10	Закрепление отсутствует
355	455089.32	2221462.89	Аналитический метод, 0.10	Закрепление отсутствует
356	455039.98	2221424.41	Аналитический метод, 0.10	Закрепление отсутствует
357	455035.55	2221427.06	Аналитический метод, 0.10	Закрепление отсутствует
358	455035.55	2221427.06	Аналитический метод, 0.10	Закрепление отсутствует
359	455015.75	2221422.76	Аналитический метод, 0.10	Закрепление отсутствует
360	454991.96	2221421.65	Аналитический метод, 0.10	Закрепление отсутствует

## ОПИСАНИЕ МЕСТОПОЛОЖЕНИЯ ГРАНИЦ

дер.Энколово муниципального образования Бугровского сельского поселения Всеволожского муниципального района Ленинградской области

(наименование объекта землеустройства)

## Сведения о местоположении границ объекта землеустройства

## 2. Сведения о характерных точках границ объекта землеустройства

Обозначение характерных точек границ	Координаты, м		Метод определения координат и средняя квадратическая погрешность положения характерной точки (M <sub>t</sub> ), м	Описание закрепления точки
	X	Y		
1	2	3	4	5
361	454982.74	2221428.30	Аналитический метод, 0.10	Закрепление отсутствует
362	454950.51	2221427.97	Аналитический метод, 0.10	Закрепление отсутствует
363	454950.51	2221427.97	Аналитический метод, 0.10	Закрепление отсутствует
364	454954.55	2221405.73	Аналитический метод, 0.10	Закрепление отсутствует
365	454912.55	2221398.94	Аналитический метод, 0.10	Закрепление отсутствует
366	454911.48	2221387.78	Аналитический метод, 0.10	Закрепление отсутствует
367	454906.87	2221362.95	Аналитический метод, 0.10	Закрепление отсутствует
368	454903.63	2221351.87	Аналитический метод, 0.10	Закрепление отсутствует
369	454868.18	2221367.78	Аналитический метод, 0.10	Закрепление отсутствует
370	454868.76	2221387.21	Аналитический метод, 0.10	Закрепление отсутствует
371	454771.29	2221449.54	Аналитический метод, 0.10	Закрепление отсутствует
372	454728.01	2221469.64	Аналитический метод, 0.10	Закрепление отсутствует
373	454680.52	2221474.98	Аналитический метод, 0.10	Закрепление отсутствует
374	454625.07	2221431.48	Аналитический метод, 0.10	Закрепление отсутствует
375	454605.76	2221420.69	Аналитический метод, 0.10	Закрепление отсутствует
376	454643.81	2221381.57	Аналитический метод, 0.10	Закрепление отсутствует
377	454732.40	2221300.45	Аналитический метод, 0.10	Закрепление отсутствует
378	454777.00	2221263.06	Аналитический метод, 0.10	Закрепление отсутствует
379	454794.87	2221245.70	Аналитический метод, 0.10	Закрепление отсутствует

## ОПИСАНИЕ МЕСТОПОЛОЖЕНИЯ ГРАНИЦ

дер.Энколово муниципального образования Бугровского сельского поселения Всеволожского муниципального района Ленинградской области

(наименование объекта землеустройства)

## Сведения о местоположении границ объекта землеустройства

## 2. Сведения о характерных точках границ объекта землеустройства

Обозначение характерных точек границ	Координаты, м		Метод определения координат и средняя квадратическая погрешность положения характерной точки (M <sub>t</sub> ), м	Описание закрепления точки
	X	Y		
1	2	3	4	5
380	454799.24	2221240.02	Аналитический метод, 0.10	Закрепление отсутствует
381	454815.05	2221220.63	Аналитический метод, 0.10	Закрепление отсутствует
382	454834.86	2221184.13	Аналитический метод, 0.10	Закрепление отсутствует
383	454843.94	2221156.19	Аналитический метод, 0.10	Закрепление отсутствует
384	454844.93	2221139.95	Аналитический метод, 0.10	Закрепление отсутствует
385	454841.25	2221098.94	Аналитический метод, 0.10	Закрепление отсутствует
386	454841.51	2221092.06	Аналитический метод, 0.10	Закрепление отсутствует
387	454855.80	2221073.28	Аналитический метод, 0.10	Закрепление отсутствует
388	454866.37	2221063.15	Аналитический метод, 0.10	Закрепление отсутствует
389	454894.27	2221044.42	Аналитический метод, 0.10	Закрепление отсутствует
390	454901.96	2221031.69	Аналитический метод, 0.10	Закрепление отсутствует
391	454903.10	2221012.53	Аналитический метод, 0.10	Закрепление отсутствует
392	454896.55	2221002.65	Аналитический метод, 0.10	Закрепление отсутствует
393	454877.56	2221001.07	Аналитический метод, 0.10	Закрепление отсутствует
394	454859.36	2220997.17	Аналитический метод, 0.10	Закрепление отсутствует
395	454857.14	2220999.89	Аналитический метод, 0.10	Закрепление отсутствует
396	454837.32	2220985.24	Аналитический метод, 0.10	Закрепление отсутствует
397	454828.50	2220973.53	Аналитический метод, 0.10	Закрепление отсутствует
398	454828.75	2220956.40	Аналитический метод, 0.10	Закрепление отсутствует

## ОПИСАНИЕ МЕСТОПОЛОЖЕНИЯ ГРАНИЦ

дер.Энколово муниципального образования Бугровского сельского поселения Всеволожского муниципального района Ленинградской области

(наименование объекта землеустройства)

## Сведения о местоположении границ объекта землеустройства

## 2. Сведения о характерных точках границ объекта землеустройства

Обозначение характерных точек границ	Координаты, м		Метод определения координат и средняя квадратическая погрешность положения характерной точки (Мт), м	Описание закрепления точки
	X	Y		
1	2	3	4	5
399	454832.63	2220946.66	Аналитический метод, 0.10	Закрепление отсутствует
400	454867.09	2220914.62	Аналитический метод, 0.10	Закрепление отсутствует
401	454883.32	2220899.76	Аналитический метод, 0.10	Закрепление отсутствует
402	454886.88	2220886.51	Аналитический метод, 0.10	Закрепление отсутствует
403	454887.78	2220874.67	Аналитический метод, 0.10	Закрепление отсутствует
404	454878.88	2220851.18	Аналитический метод, 0.10	Закрепление отсутствует
405	454881.38	2220829.40	Аналитический метод, 0.10	Закрепление отсутствует
406	454887.25	2220819.93	Аналитический метод, 0.10	Закрепление отсутствует
407	454900.32	2220811.07	Аналитический метод, 0.10	Закрепление отсутствует
408	454913.86	2220809.03	Аналитический метод, 0.10	Закрепление отсутствует
409	454925.82	2220811.78	Аналитический метод, 0.10	Закрепление отсутствует
410	454939.73	2220820.87	Аналитический метод, 0.10	Закрепление отсутствует
411	454953.68	2220831.56	Аналитический метод, 0.10	Закрепление отсутствует
412	454959.19	2220833.17	Аналитический метод, 0.10	Закрепление отсутствует
413	454979.45	2220836.54	Аналитический метод, 0.10	Закрепление отсутствует
414	454996.19	2220837.35	Аналитический метод, 0.10	Закрепление отсутствует
415	455014.28	2220836.30	Аналитический метод, 0.10	Закрепление отсутствует
416	455023.58	2220828.22	Аналитический метод, 0.10	Закрепление отсутствует
417	455030.90	2220813.98	Аналитический метод, 0.10	Закрепление отсутствует

## ОПИСАНИЕ МЕСТОПОЛОЖЕНИЯ ГРАНИЦ

дер.Энколово муниципального образования Бугровского сельского поселения Всеволожского муниципального района Ленинградской области

(наименование объекта землеустройства)

## Сведения о местоположении границ объекта землеустройства

## 2. Сведения о характерных точках границ объекта землеустройства

Обозначение характерных точек границ	Координаты, м		Метод определения координат и средняя квадратическая погрешность положения характерной точки (M <sub>t</sub> ), м	Описание закрепления точки
	X	Y		
1	2	3	4	5
418	455037.86	2220785.91	Аналитический метод, 0.10	Закрепление отсутствует
419	455041.08	2220772.98	Аналитический метод, 0.10	Закрепление отсутствует
420	455042.07	2220766.82	Аналитический метод, 0.10	Закрепление отсутствует
421	455052.25	2220733.06	Аналитический метод, 0.10	Закрепление отсутствует
422	455061.02	2220700.35	Аналитический метод, 0.10	Закрепление отсутствует
423	455068.07	2220682.80	Аналитический метод, 0.10	Закрепление отсутствует
424	455078.07	2220664.56	Аналитический метод, 0.10	Закрепление отсутствует
425	455095.27	2220640.98	Аналитический метод, 0.10	Закрепление отсутствует
426	455128.49	2220624.45	Аналитический метод, 0.10	Закрепление отсутствует
427	455154.33	2220616.74	Аналитический метод, 0.10	Закрепление отсутствует
428	455184.46	2220617.17	Аналитический метод, 0.10	Закрепление отсутствует
429	455212.26	2220626.39	Аналитический метод, 0.10	Закрепление отсутствует
430	455230.38	2220644.30	Аналитический метод, 0.10	Закрепление отсутствует
431	455235.30	2220659.80	Аналитический метод, 0.10	Закрепление отсутствует
432	455235.82	2220674.51	Аналитический метод, 0.10	Закрепление отсутствует
433	455222.01	2220714.74	Аналитический метод, 0.10	Закрепление отсутствует
434	455226.88	2220733.92	Аналитический метод, 0.10	Закрепление отсутствует
435	455236.17	2220736.69	Аналитический метод, 0.10	Закрепление отсутствует
436	455241.74	2220743.71	Аналитический метод, 0.10	Закрепление отсутствует

## ОПИСАНИЕ МЕСТОПОЛОЖЕНИЯ ГРАНИЦ

дер.Энколово муниципального образования Бугровского сельского поселения Всеволожского муниципального района Ленинградской области

(наименование объекта землеустройства)

## Сведения о местоположении границ объекта землеустройства

## 2. Сведения о характерных точках границ объекта землеустройства

Обозначение характерных точек границ	Координаты, м		Метод определения координат и средняя квадратическая погрешность положения характерной точки (Mt), м	Описание закрепления точки
	X	Y		
1	2	3	4	5
437	455271.87	2220741.55	Аналитический метод, 0.10	Закрепление отсутствует
438	455304.24	2220736.41	Аналитический метод, 0.10	Закрепление отсутствует
439	455340.83	2220733.79	Аналитический метод, 0.10	Закрепление отсутствует
440	455362.92	2220731.58	Аналитический метод, 0.10	Закрепление отсутствует
441	455383.22	2220723.06	Аналитический метод, 0.10	Закрепление отсутствует
442	455409.91	2220707.68	Аналитический метод, 0.10	Закрепление отсутствует
443	455423.89	2220699.69	Аналитический метод, 0.10	Закрепление отсутствует
444	455438.36	2220701.16	Аналитический метод, 0.10	Закрепление отсутствует
445	455453.36	2220710.20	Аналитический метод, 0.10	Закрепление отсутствует
446	455463.90	2220722.33	Аналитический метод, 0.10	Закрепление отсутствует
447	455472.40	2220745.14	Аналитический метод, 0.10	Закрепление отсутствует
448	455475.69	2220779.22	Аналитический метод, 0.10	Закрепление отсутствует
449	455480.16	2220818.99	Аналитический метод, 0.10	Закрепление отсутствует
450	455486.69	2220846.82	Аналитический метод, 0.10	Закрепление отсутствует
451	455508.44	2220868.56	Аналитический метод, 0.10	Закрепление отсутствует
452	455523.49	2220873.19	Аналитический метод, 0.10	Закрепление отсутствует
453	455539.89	2220872.79	Аналитический метод, 0.10	Закрепление отсутствует
454	455544.30	2220828.73	Аналитический метод, 0.10	Закрепление отсутствует
455	455543.87	2220825.52	Аналитический метод, 0.10	Закрепление отсутствует

## ОПИСАНИЕ МЕСТОПОЛОЖЕНИЯ ГРАНИЦ

**дер.Энколово муниципального образования Бугровского сельского поселения Всеволожского муниципального района Ленинградской области**

(наименование объекта землеустройства)

### Сведения о местоположении границ объекта землеустройства

#### 2. Сведения о характерных точках границ объекта землеустройства

Обозначение характерных точек границ	Координаты, м		Метод определения координат и средняя квадратическая погрешность положения характерной точки (M <sub>t</sub> ), м	Описание закрепления точки
	X	Y		
1	2	3	4	5
456	455539.98	2220810.22	Аналитический метод, 0.10	Закрепление отсутствует
457	455544.66	2220809.58	Аналитический метод, 0.10	Закрепление отсутствует
458	455582.70	2220803.86	Аналитический метод, 0.10	Закрепление отсутствует
459	455667.09	2220778.99	Аналитический метод, 0.10	Закрепление отсутствует
460	455684.94	2220774.51	Аналитический метод, 0.10	Закрепление отсутствует
461	455693.49	2220795.87	Аналитический метод, 0.10	Закрепление отсутствует
462	455811.45	2220765.08	Аналитический метод, 0.10	Закрепление отсутствует
463	455837.85	2220758.46	Аналитический метод, 0.10	Закрепление отсутствует
464	455863.85	2220750.13	Аналитический метод, 0.10	Закрепление отсутствует
465	455881.27	2220744.24	Аналитический метод, 0.10	Закрепление отсутствует
466	455890.09	2220740.43	Аналитический метод, 0.10	Закрепление отсутствует
467	455891.73	2220743.75	Аналитический метод, 0.10	Закрепление отсутствует
468	455899.93	2220772.59	Аналитический метод, 0.10	Закрепление отсутствует
469	455907.00	2220797.49	Аналитический метод, 0.10	Закрепление отсутствует
470	455949.18	2220791.35	Аналитический метод, 0.10	Закрепление отсутствует
471	455966.11	2220837.16	Аналитический метод, 0.10	Закрепление отсутствует
472	455935.93	2220882.65	Аналитический метод, 0.10	Закрепление отсутствует
473	455915.96	2220886.23	Аналитический метод, 0.10	Закрепление отсутствует
474	455894.86	2220894.82	Аналитический метод, 0.10	Закрепление отсутствует



## ОПИСАНИЕ МЕСТОПОЛОЖЕНИЯ ГРАНИЦ

**дер.Энколово муниципального образования Бугровского сельского поселения Всеволожского муниципального района Ленинградской области**

(наименование объекта землеустройства)

### Сведения о местоположении границ объекта землеустройства

#### 2. Сведения о характерных точках границ объекта землеустройства

Обозначение характерных точек границ	Координаты, м		Метод определения координат и средняя квадратическая погрешность положения характерной точки (M <sub>t</sub> ), м	Описание закрепления точки
	X	Y		
1	2	3	4	5
475	455884.03	2220899.23	Аналитический метод, 0.10	Закрепление отсутствует
476	455887.20	2220908.84	Аналитический метод, 0.10	Закрепление отсутствует
477	455894.30	2220909.70	Аналитический метод, 0.10	Закрепление отсутствует
478	455899.03	2220916.55	Аналитический метод, 0.10	Закрепление отсутствует
479	455899.16	2220925.03	Аналитический метод, 0.10	Закрепление отсутствует
480	455893.66	2220930.96	Аналитический метод, 0.10	Закрепление отсутствует
481	455862.74	2220947.33	Аналитический метод, 0.10	Закрепление отсутствует
482	455853.10	2220963.86	Аналитический метод, 0.10	Закрепление отсутствует
483	455853.70	2220983.89	Аналитический метод, 0.10	Закрепление отсутствует
484	455861.00	2220997.62	Аналитический метод, 0.10	Закрепление отсутствует
485	455871.98	2221018.31	Аналитический метод, 0.10	Закрепление отсутствует
486	455876.54	2221026.89	Аналитический метод, 0.10	Закрепление отсутствует
487	455876.47	2221027.69	Аналитический метод, 0.10	Закрепление отсутствует
488	455875.92	2221033.81	Аналитический метод, 0.10	Закрепление отсутствует
489	455874.18	2221048.67	Аналитический метод, 0.10	Закрепление отсутствует
490	455882.43	2221057.07	Аналитический метод, 0.10	Закрепление отсутствует
491	455924.94	2221092.67	Аналитический метод, 0.10	Закрепление отсутствует
492	455936.64	2221116.67	Аналитический метод, 0.10	Закрепление отсутствует
493	455932.82	2221117.87	Аналитический метод, 0.10	Закрепление отсутствует

## ОПИСАНИЕ МЕСТОПОЛОЖЕНИЯ ГРАНИЦ

дер.Энколово муниципального образования Бугровского сельского поселения Всеволожского муниципального района Ленинградской области

(наименование объекта землеустройства)

## Сведения о местоположении границ объекта землеустройства

## 2. Сведения о характерных точках границ объекта землеустройства

Обозначение характерных точек границ	Координаты, м		Метод определения координат и средняя квадратическая погрешность положения характерной точки (M <sub>t</sub> ), м	Описание закрепления точки
	X	Y		
1	2	3	4	5
494	455916.15	2221125.31	Аналитический метод, 0.10	Закрепление отсутствует
495	455880.92	2221141.03	Аналитический метод, 0.10	Закрепление отсутствует
496	455877.94	2221141.33	Аналитический метод, 0.10	Закрепление отсутствует
497	455874.30	2221143.28	Аналитический метод, 0.10	Закрепление отсутствует
498	455874.02	2221143.43	Аналитический метод, 0.10	Закрепление отсутствует
499	455836.39	2221100.50	Аналитический метод, 0.10	Закрепление отсутствует
500	455819.89	2221116.45	Аналитический метод, 0.10	Закрепление отсутствует
501	455825.37	2221119.45	Аналитический метод, 0.10	Закрепление отсутствует
502	455841.77	2221139.50	Аналитический метод, 0.10	Закрепление отсутствует
503	455854.89	2221163.31	Аналитический метод, 0.10	Закрепление отсутствует
504	455864.77	2221192.73	Аналитический метод, 0.10	Закрепление отсутствует
505	455864.46	2221214.42	Аналитический метод, 0.10	Закрепление отсутствует
506	455860.07	2221236.58	Аналитический метод, 0.10	Закрепление отсутствует
507	455851.97	2221254.08	Аналитический метод, 0.10	Закрепление отсутствует
508	455842.12	2221265.34	Аналитический метод, 0.10	Закрепление отсутствует
509	455816.64	2221269.11	Аналитический метод, 0.10	Закрепление отсутствует
510	455797.99	2221264.65	Аналитический метод, 0.10	Закрепление отсутствует
511	455788.90	2221258.78	Аналитический метод, 0.10	Закрепление отсутствует
512	455787.70	2221243.02	Аналитический метод, 0.10	Закрепление отсутствует

## ОПИСАНИЕ МЕСТОПОЛОЖЕНИЯ ГРАНИЦ

дер.Энколово муниципального образования Бугровского сельского поселения Всеволожского муниципального района Ленинградской области

(наименование объекта землеустройства)

## Сведения о местоположении границ объекта землеустройства

## 2. Сведения о характерных точках границ объекта землеустройства

Обозначение характерных точек границ	Координаты, м		Метод определения координат и средняя квадратическая погрешность положения характерной точки (M <sub>t</sub> ), м	Описание закрепления точки
	X	Y		
1	2	3	4	5
513	455790.79	2221214.81	Аналитический метод, 0.10	Закрепление отсутствует
514	455784.59	2221192.79	Аналитический метод, 0.10	Закрепление отсутствует
515	455779.89	2221164.16	Аналитический метод, 0.10	Закрепление отсутствует
516	455774.02	2221154.22	Аналитический метод, 0.10	Закрепление отсутствует
517	455764.06	2221153.68	Аналитический метод, 0.10	Закрепление отсутствует
518	455745.91	2221157.95	Аналитический метод, 0.10	Закрепление отсутствует
519	455738.51	2221168.26	Аналитический метод, 0.10	Закрепление отсутствует
520	455725.13	2221195.86	Аналитический метод, 0.10	Закрепление отсутствует
521	455712.30	2221204.33	Аналитический метод, 0.10	Закрепление отсутствует
522	455701.10	2221208.15	Аналитический метод, 0.10	Закрепление отсутствует
523	455665.61	2221236.30	Аналитический метод, 0.10	Закрепление отсутствует
524	455653.87	2221260.07	Аналитический метод, 0.10	Закрепление отсутствует
525	455657.42	2221273.46	Аналитический метод, 0.10	Закрепление отсутствует
526	455666.43	2221279.74	Аналитический метод, 0.10	Закрепление отсутствует
527	455678.44	2221281.65	Аналитический метод, 0.10	Закрепление отсутствует
528	455704.65	2221275.10	Аналитический метод, 0.10	Закрепление отсутствует
529	455755.99	2221280.29	Аналитический метод, 0.10	Закрепление отсутствует
530	455763.19	2221290.16	Аналитический метод, 0.10	Закрепление отсутствует
1	455777.52	2221323.95	Аналитический метод, 0.10	Закрепление отсутствует

## ОПИСАНИЕ МЕСТОПОЛОЖЕНИЯ ГРАНИЦ

**дер.Энколово муниципального образования Бугровского сельского поселения Всеволожского муниципального района Ленинградской области**

(наименование объекта землеустройства)

### Сведения о местоположении измененных (уточненных) границ объекта землеустройства

1. Система координат -

2. Сведения о характерных точках границ объекта землеустройства

Обозначение характерных точек границ	Существующие координаты, м		Измененные (уточненные) координаты, м		Метод определения координат и средняя квадратическая погрешность положения характерной точки (Мп), м	Описание закрепления точки
	X	Y	X	Y		
1	2	3	4	5	6	7
-	-	-	-	-	-	-

3. Сведения о характерных точках части (частей) границы объекта землеустройства

-	-	-	-	-	-	-
---	---	---	---	---	---	---

4. Сведения о частях границ объекта землеустройства, совпадающих с местоположением внешних границ природных объектов и (или) объектов искусственного происхождения

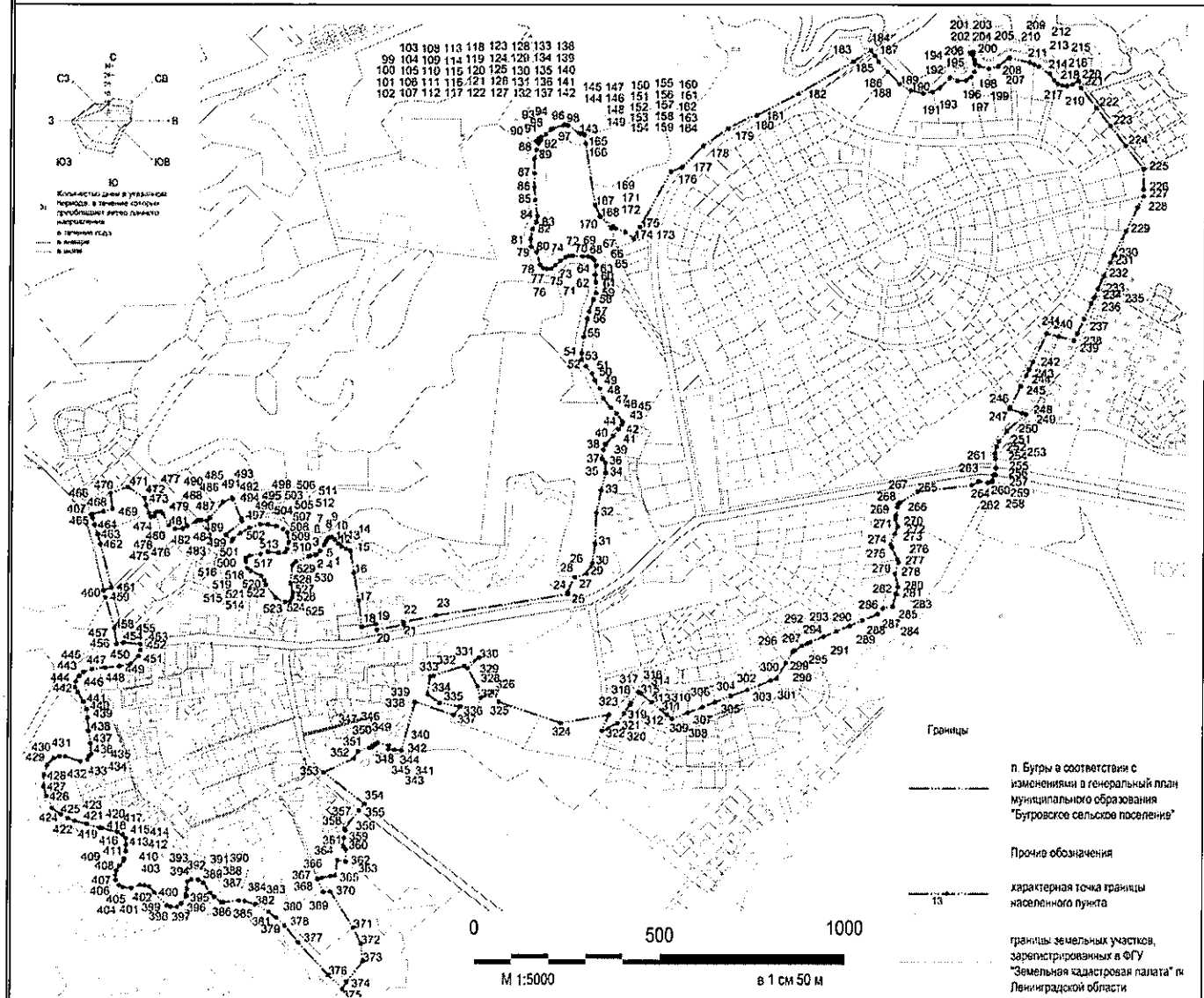
Обозначение части границ		Существующее описание прохождения части границ	Измененное (уточненное) описание прохождения части границ
от точки	по точке		
1	2	3	4
-	-	-	-

## ОПИСАНИЕ МЕСТОПОЛОЖЕНИЯ ГРАНИЦ

дер. Энколово муниципального образования Бугровского сельского поселения Всеволожского муниципального района Ленинградской области

(наименование объекта землеустройства)

## План границ объекта



<b>ФОРМА</b>		
текстового описания местоположения границ населенных пунктов, территориальных зон		
<b>дер.Энколово муниципального образования Бугровского сельского поселения Всеволожского муниципального района Ленинградской области</b>		
(наименование объекта землеустройства)		
<b>Сведения о местоположении границ объекта землеустройства</b>		
3. Сведения о характерных точках части (частей) границы объекта землеустройства		
-	-	-
4. Сведения о частях границ объекта землеустройства, совпадающих с местоположением внешних границ природных объектов и (или) объектов искусственного происхождения		
Обозначение части границ		Описание прохождения части границ
от точки	до точки	
1	2	3
1	2	Граница проходит по границе земельного участка с номером 47:07:0713002:790
2	3	Граница проходит по границе земельного участка с номером 47:07:0713002:790
3	4	Граница проходит по границе земельного участка с номером 47:07:0713002:790
4	5	Граница проходит по границе земельного участка с номером 47:07:0713002:790
5	6	Граница проходит по границе земельного участка с номером 47:07:0713002:790
6	7	Граница проходит по границе земельного участка с номером 47:07:0713002:790
7	8	Граница проходит по границе земельного участка с номером 47:07:0713002:790
8	9	Граница проходит по границе земельного участка с номером 47:07:0713002:790
9	10	Граница проходит по границе земельного участка с номером 47:07:0713002:790
10	11	Граница проходит по границе земельного участка с номером 47:07:0713002:790
11	12	Граница проходит по границе земельного участка с номером 47:07:0713002:790
12	13	Граница проходит по границе земельного участка с номером 47:07:0713002:790
13	14	Граница проходит по границе земельного участка с номером 47:07:0713002:790
14	15	Граница проходит по границе земельного участка с номером 47:07:0713002:790
15	16	Граница проходит по границе земельного участка с номером 47:07:0713002:790
16	17	Граница проходит по границе земельного участка с номером 47:07:0706001:21
17	18	Граница проходит по границе земельного участка с номером 47:07:0706001:21
18	19	Граница проходит по границе земельного участка с номером 47:07:0706001:21
19	20	Граница проходит по границе земельного участка с номером 47:07:0706001:21
20	21	Граница проходит по границе земельного участка с номером 47:07:0706001:21
21	22	Граница проходит по границе земельного участка с номером 47:07:0706001:21
22	23	Граница проходит по границе земельного участка с номером 47:07:0706001:21
23	24	Граница проходит по границе земельного участка с номером 47:07:0706001:21
24	25	Граница проходит по границе земельного участка с номером 47:07:0713002:3100
25	26	Граница проходит по границе земельного участка с номером 47:07:0713002:3100
26	27	Граница проходит по границе земельного участка с номером 47:07:0713002:3100
27	28	Граница проходит по границе земельного участка с номером 47:07:0713002:3100
28	29	Граница проходит по границе земельного участка с номером 47:07:0713002:3100

## ФОРМА

текстового описания местоположения границ населенных пунктов, территориальных зон

**дер.Энколово муниципального образования Бугровского сельского поселения Всеволожского муниципального района Ленинградской области**

(наименование объекта землеустройства)

**Сведения о местоположении границ объекта землеустройства**

4. Сведения о частях границ объекта землеустройства, совпадающих с местоположением внешних границ природных объектов и (или) объектов искусственного происхождения

Обозначение части границ		Описание прохождения части границ
от точки	до точки	
1	2	3
29	30	Граница проходит по границе земельного участка с номером 47:07:0713002:3100
30	31	Граница проходит по границе земельного участка с номером 47:07:0713002:3100
31	32	Граница проходит по границе земельного участка с номером 47:07:0713002:3100
32	33	Граница проходит по границе земельного участка с номером 47:07:0713002:3100
33	34	Граница проходит по границе земельного участка с номером 47:07:0713002:3100
34	35	Граница проходит по границе земельного участка с номером 47:07:0713002:3100
35	36	Граница проходит по границе земельного участка с номером 47:07:0713002:3100
36	37	Граница проходит по границе земельного участка с номером 47:07:0713002:3100
37	38	Граница проходит по границе земельного участка с номером 47:07:0713002:3100
38	39	Граница проходит по границе земельного участка с номером 47:07:0713002:3100
39	40	Граница проходит по границе земельного участка с номером 47:07:0713002:3100
40	41	Граница проходит по границе земельного участка с номером 47:07:0713002:3100
41	42	Граница проходит по границе земельного участка с номером 47:07:0713002:3100
42	43	Граница проходит по границе земельного участка с номером 47:07:0713002:3100
43	44	Граница проходит по границе земельного участка с номером 47:07:0713002:3100
44	45	Граница проходит по границе земельного участка с номером 47:07:0713002:3100
45	46	Граница проходит по границе земельного участка с номером 47:07:0713002:3100
46	47	Граница проходит по границе земельного участка с номером 47:07:0713002:3100
47	48	Граница проходит по границе земельного участка с номером 47:07:0713002:790
48	49	Граница проходит по границе земельного участка с номером 47:07:0713002:790
49	50	Граница проходит по границе земельного участка с номером 47:07:0713002:790
50	51	Граница проходит по границе земельного участка с номером 47:07:0713002:790
51	52	Граница проходит по границе земельного участка с номером 47:07:0713002:790
52	53	Граница проходит по границе земельного участка с номером 47:07:0713002:790
53	54	Граница проходит по границе земельного участка с номером 47:07:0713002:790
54	55	Граница проходит по границе земельного участка с номером 47:07:0713002:790
55	56	Граница проходит по границе земельного участка с номером 47:07:0713002:790
56	57	Граница проходит по границе земельного участка с номером 47:07:0713002:790
57	58	Граница проходит по границе земельного участка с номером 47:07:0713002:790
58	59	Граница проходит по границе земельного участка с номером 47:07:0713002:790

## ФОРМА

текстового описания местоположения границ населенных пунктов, территориальных зон

**дер.Энколово муниципального образования Бугровского сельского поселения Всеволожского муниципального района Ленинградской области**

(наименование объекта землеустройства)

**Сведения о местоположении границ объекта землеустройства**

4. Сведения о частях границ объекта землеустройства, совпадающих с местоположением внешних границ природных объектов и (или) объектов искусственного происхождения

Обозначение части границ		Описание прохождения части границ
от точки	до точки	
1	2	3
59	60	Граница проходит по границе земельного участка с номером 47:07:0713002:790
60	61	Граница проходит по границе земельного участка с номером 47:07:0713002:790
61	62	Граница проходит по границе земельного участка с номером 47:07:0713002:790
62	63	Граница проходит по границе земельного участка с номером 47:07:0713002:790
63	64	Граница проходит по границе земельного участка с номером 47:07:0713002:790
64	65	Граница проходит по границе земельного участка с номером 47:07:0713002:790
65	66	Граница проходит по границе земельного участка с номером 47:07:0713002:790
66	67	Граница проходит по границе земельного участка с номером 47:07:0713002:790
67	68	Граница проходит по границе земельного участка с номером 47:07:0713002:790
68	69	Граница проходит по границе земельного участка с номером 47:07:0713002:790
69	70	Граница проходит по границе земельного участка с номером 47:07:0713002:790
70	71	Граница проходит по границе земельного участка с номером 47:07:0713002:790
71	72	Граница проходит по границе земельного участка с номером 47:07:0713002:790
72	73	Граница проходит по границе земельного участка с номером 47:07:0713002:790
73	74	Граница проходит по границе земельного участка с номером 47:07:0713002:790
74	75	Граница проходит по границе земельного участка с номером 47:07:0713002:790
75	76	Граница проходит по границе земельного участка с номером 47:07:0713002:790
76	77	Граница проходит по границе земельного участка с номером 47:07:0713002:790
77	78	Граница проходит по границе земельного участка с номером 47:07:0713002:790
78	79	Граница проходит по границе земельного участка с номером 47:07:0713002:790
79	80	Граница проходит по границе земельного участка с номером 47:07:0713002:790
80	81	Граница проходит по границе земельного участка с номером 47:07:0713002:790
81	82	Граница проходит по границе земельного участка с номером 47:07:0713002:790
82	83	Граница проходит по границе земельного участка с номером 47:07:0713002:790
83	84	Граница проходит по границе земельного участка с номером 47:07:0713002:790
84	85	Граница проходит по границе земельного участка с номером 47:07:0713002:790
85	86	Граница проходит по границе земельного участка с номером 47:07:0713002:790
86	87	Граница проходит по границе земельного участка с номером 47:07:0713002:790
87	88	Граница проходит по границе земельного участка с номером 47:07:0713002:790
88	89	Граница проходит по границе земельного участка с номером 47:07:0713002:790



## ФОРМА

текстового описания местоположения границ населенных пунктов, территориальных зон

**дер.Энколово муниципального образования Бугровского сельского поселения Всеволожского муниципального района Ленинградской области**

(наименование объекта землеустройства)

**Сведения о местоположении границ объекта землеустройства**

4. Сведения о частях границ объекта землеустройства, совпадающих с местоположением внешних границ природных объектов и (или) объектов искусственного происхождения

Обозначение части границ		Описание прохождения части границ
от точки	до точки	
1	2	3
89	90	Граница проходит по границе земельного участка с номером 47:07:0713002:790
90	91	Граница проходит по границе земельного участка с номером 47:07:0713002:790
91	92	Граница проходит по границе земельного участка с номером 47:07:0713002:790
92	93	Граница проходит по границе земельного участка с номером 47:07:0713002:790
93	94	Граница проходит по границе земельного участка с номером 47:07:0713002:790
94	95	Граница проходит по границе земельного участка с номером 47:07:0713002:790
95	96	Граница проходит по границе земельного участка с номером 47:07:0713002:790
96	97	Граница проходит по границе земельного участка с номером 47:07:0713002:790
97	98	Граница проходит по границе земельного участка с номером 47:07:0713002:790
98	99	Граница проходит по границе земельного участка с номером 47:07:0713002:790
99	100	Граница проходит по границе земельного участка с номером 47:07:0713002:790
100	101	Граница проходит по границе земельного участка с номером 47:07:0713002:790
101	102	Граница проходит по границе земельного участка с номером 47:07:0713002:790
102	103	Граница проходит по границе земельного участка с номером 47:07:0713002:790
103	104	Граница проходит по границе земельного участка с номером 47:07:0713002:790
104	105	Граница проходит по границе земельного участка с номером 47:07:0713002:790
105	106	Граница проходит по границе земельного участка с номером 47:07:0713002:790
106	107	Граница проходит по границе земельного участка с номером 47:07:0713002:790
107	108	Граница проходит по границе земельного участка с номером 47:07:0713002:790
108	109	Граница проходит по границе земельного участка с номером 47:07:0713002:790
109	110	Граница проходит по границе земельного участка с номером 47:07:0713002:790
110	111	Граница проходит по границе земельного участка с номером 47:07:0713002:790
111	112	Граница проходит по границе земельного участка с номером 47:07:0713002:790
112	113	Граница проходит по границе земельного участка с номером 47:07:0713002:790
113	114	Граница проходит по границе земельного участка с номером 47:07:0713002:790
114	115	Граница проходит по границе земельного участка с номером 47:07:0713002:790
115	116	Граница проходит по границе земельного участка с номером 47:07:0713002:790
116	117	Граница проходит по границе земельного участка с номером 47:07:0713002:790
117	118	Граница проходит по границе земельного участка с номером 47:07:0713002:790
118	119	Граница проходит по границе земельного участка с номером 47:07:0713002:790

## ФОРМА

текстового описания местоположения границ населенных пунктов, территориальных зон

**дер.Энколово муниципального образования Бугровского сельского поселения Всеволожского муниципального района Ленинградской области**

(наименование объекта землеустройства)

**Сведения о местоположении границ объекта землеустройства**

4. Сведения о частях границ объекта землеустройства, совпадающих с местоположением внешних границ природных объектов и (или) объектов искусственного происхождения

Обозначение части границ		Описание прохождения части границ
от точки	до точки	
1	2	3
119	120	Граница проходит по границе земельного участка с номером 47:07:0713002:790
120	121	Граница проходит по границе земельного участка с номером 47:07:0713002:790
121	122	Граница проходит по границе земельного участка с номером 47:07:0713002:790
122	123	Граница проходит по границе земельного участка с номером 47:07:0713002:790
123	124	Граница проходит по границе земельного участка с номером 47:07:0713002:790
124	125	Граница проходит по границе земельного участка с номером 47:07:0713002:790
125	126	Граница проходит по границе земельного участка с номером 47:07:0713002:790
126	127	Граница проходит по границе земельного участка с номером 47:07:0713002:790
127	128	Граница проходит по границе земельного участка с номером 47:07:0713002:790
128	129	Граница проходит по границе земельного участка с номером 47:07:0713002:790
129	130	Граница проходит по границе земельного участка с номером 47:07:0713002:790
130	131	Граница проходит по границе земельного участка с номером 47:07:0713002:790
131	132	Граница проходит по границе земельного участка с номером 47:07:0713002:790
132	133	Граница проходит по границе земельного участка с номером 47:07:0713002:790
133	134	Граница проходит по границе земельного участка с номером 47:07:0713002:790
134	135	Граница проходит по границе земельного участка с номером 47:07:0713002:790
135	136	Граница проходит по границе земельного участка с номером 47:07:0713002:790
136	137	Граница проходит по границе земельного участка с номером 47:07:0713002:790
137	138	Граница проходит по границе земельного участка с номером 47:07:0713002:790
138	139	Граница проходит по границе земельного участка с номером 47:07:0713002:790
139	140	Граница проходит по границе земельного участка с номером 47:07:0713002:790
140	141	Граница проходит по границе земельного участка с номером 47:07:0713002:790
141	142	Граница проходит по границе земельного участка с номером 47:07:0713002:790
142	143	Граница проходит по границе земельного участка с номером 47:07:0713002:790
143	144	Граница проходит по границе земельного участка с номером 47:07:0713002:790
144	145	Граница проходит по границе земельного участка с номером 47:07:0713002:790
145	146	Граница проходит по границе земельного участка с номером 47:07:0713002:790
146	147	Граница проходит по границе земельного участка с номером 47:07:0713002:790
147	148	Граница проходит по границе земельного участка с номером 47:07:0713002:790
148	149	Граница проходит по границе земельного участка с номером 47:07:0713002:790

## ФОРМА

текстового описания местоположения границ населенных пунктов, территориальных зон

**дер.Энколово муниципального образования Бугровского сельского поселения Всеволожского муниципального района Ленинградской области**

(наименование объекта землеустройства)

**Сведения о местоположении границ объекта землеустройства**

4. Сведения о частях границ объекта землеустройства, совпадающих с местоположением внешних границ природных объектов и (или) объектов искусственного происхождения

Обозначение части границ		Описание прохождения части границ
от точки	до точки	
1	2	3
149	150	Граница проходит по границе земельного участка с номером 47:07:0713002:790
150	151	Граница проходит по границе земельного участка с номером 47:07:0713002:790
151	152	Граница проходит по границе земельного участка с номером 47:07:0713002:790
152	153	Граница проходит по границе земельного участка с номером 47:07:0713002:790
153	154	Граница проходит по границе земельного участка с номером 47:07:0713002:790
154	155	Граница проходит по границе земельного участка с номером 47:07:0713002:790
155	156	Граница проходит по границе земельного участка с номером 47:07:0713002:790
156	157	Граница проходит по границе земельного участка с номером 47:07:0713002:790
157	158	Граница проходит по границе земельного участка с номером 47:07:0713002:790
158	159	Граница проходит по границе земельного участка с номером 47:07:0713002:790
159	160	Граница проходит по границе земельного участка с номером 47:07:0713002:790
160	161	Граница проходит по границе земельного участка с номером 47:07:0713002:790
161	162	Граница проходит по границе земельного участка с номером 47:07:0713002:790
162	163	Граница проходит по границе земельного участка с номером 47:07:0713002:790
163	164	Граница проходит по границе земельного участка с номером 47:07:0713002:790
164	165	Граница проходит по границе земельного участка с номером 47:07:0713002:790
165	166	Граница проходит по границе земельного участка с номером 47:07:0713002:3063
166	167	Граница проходит по границе земельного участка с номером 47:07:0713002:3063
167	168	Граница проходит по границе земельного участка с номером 47:07:0713002:3063
168	169	Граница проходит по границе земельного участка с номером 47:07:0713002:3063
169	170	Граница проходит по границе земельного участка с номером 47:07:0713002:3063
170	171	Граница проходит по границе земельного участка с номером 47:07:0713002:197
171	172	Граница проходит по границе земельного участка с номером 47:07:0713002:197
172	173	Граница проходит по границе земельного участка с номером 47:07:0713002:197
173	174	Граница проходит по границе земельного участка с номером 47:07:0713002:197
174	175	Граница проходит по границе земельного участка с номером 47:07:0713002:197
175	176	Граница проходит по границе земельного участка с номером 47:07:0713002:197
176	177	Граница проходит по границе земельного участка с номером 47:07:0713002:197
177	178	Вдоль а/м дороги «Подъезд к санаторию Сярги»
178	179	Вдоль а/м дороги «Подъезд к санаторию Сярги»

## ФОРМА

текстового описания местоположения границ населенных пунктов, территориальных зон

**дер.Энколово муниципального образования Бугровского сельского поселения Всеволожского муниципального района Ленинградской области**

(наименование объекта землеустройства)

**Сведения о местоположении границ объекта землеустройства**

4. Сведения о частях границ объекта землеустройства, совпадающих с местоположением внешних границ природных объектов и (или) объектов искусственного происхождения

Обозначение части границ		Описание прохождения части границ
от точки	до точки	
1	2	3
179	180	Вдоль а/м дороги «Подъезд к санаторию Сярьги»
180	181	Вдоль а/м дороги «Подъезд к санаторию Сярьги»
181	182	Вдоль а/м дороги «Подъезд к санаторию Сярьги»
182	183	Вдоль а/м дороги «Подъезд к санаторию Сярьги»
183	184	Вдоль а/м дороги «Подъезд к санаторию Сярьги»
184	185	Вдоль а/м дороги «Подъезд к санаторию Сярьги»
185	186	Вдоль а/м дороги «Подъезд к санаторию Сярьги»
186	187	Вдоль а/м дороги «Подъезд к санаторию Сярьги»
187	188	Граница проходит по границе земельного участка с номером 47:07:0713002:109
188	189	Граница проходит по границе земельного участка с номером 47:07:0713002:109
189	190	Граница проходит по границе земельного участка с номером 47:07:0713002:109
190	191	Граница проходит по границе земельного участка с номером 47:07:0713002:109
191	192	Граница проходит по границе земельного участка с номером 47:07:0713002:109
192	193	Граница проходит по границе земельного участка с номером 47:07:0713002:109
193	194	Граница проходит по границе земельного участка с номером 47:07:0713002:109
194	195	Граница проходит по границе земельного участка с номером 47:07:0713002:109
195	196	Граница проходит по границе земельного участка с номером 47:07:0713002:109
196	197	Граница проходит по границе земельного участка с номером 47:07:0713002:109
197	198	Граница проходит по границе земельного участка с номером 47:07:0713002:109
198	199	Граница проходит по границе земельного участка с номером 47:07:0713002:109
199	200	Граница проходит по границе земельного участка с номером 47:07:0713002:109
200	201	Граница проходит по границе земельного участка с номером 47:07:0713002:109
201	202	Граница проходит по границе земельного участка с номером 47:07:0713002:109
202	203	Граница проходит по границе земельного участка с номером 47:07:0713002:109
203	204	Граница проходит по границе земельного участка с номером 47:07:0713002:109
204	205	Граница проходит по границе земельного участка с номером 47:07:0713002:109
205	206	Граница проходит по границе земельного участка с номером 47:07:0713002:109
206	207	Граница проходит по границе земельного участка с номером 47:07:0713002:109
207	208	Граница проходит по границе земельного участка с номером 47:07:0713002:109
208	209	Граница проходит по границе земельного участка с номером 47:07:0713002:109

## ФОРМА

текстового описания местоположения границ населенных пунктов, территориальных зон

**дер.Энколово муниципального образования Бугровского сельского поселения Всеволожского муниципального района Ленинградской области**

(наименование объекта землеустройства)

**Сведения о местоположении границ объекта землеустройства**

4. Сведения о частях границ объекта землеустройства, совпадающих с местоположением внешних границ природных объектов и (или) объектов искусственного происхождения

Обозначение части границ		Описание прохождения части границ
от точки	до точки	
1	2	3
209	210	Граница проходит по границе земельного участка с номером 47:07:0713002:109
210	211	Граница проходит по границе земельного участка с номером 47:07:0713002:109
211	212	Граница проходит по границе земельного участка с номером 47:07:0713002:109
212	213	Граница проходит по границе земельного участка с номером 47:07:0713002:109
213	214	Граница проходит по границе земельного участка с номером 47:07:0713002:109
214	215	Граница проходит по границе земельного участка с номером 47:07:0713002:109
215	216	Граница проходит по границе земельного участка с номером 47:07:0713002:109
216	217	Граница проходит по границе земельного участка с номером 47:07:0713002:109
217	218	Граница проходит по границе земельного участка с номером 47:07:0713002:109
218	219	Граница проходит по границе земельного участка с номером 47:07:0713002:109
219	220	Граница проходит по границе земельного участка с номером 47:07:0713002:109
220	221	Граница проходит по границе земельного участка с номером 47:07:0713002:109
221	222	Граница проходит по границе земельного участка с номером 47:07:0713002:109
222	223	Граница проходит по границе земельного участка с номером 47:07:0713002:109
223	224	Граница проходит по границе земельного участка с номером 47:07:0713002:109
224	225	Граница проходит по границе земельного участка с номером 47:07:0713002:109
225	226	Граница проходит по границе земельного участка с номером 47:07:0713002:109
226	227	Граница проходит по границе земельного участка с номером 47:07:0713002:109
227	228	Граница проходит по границе земельного участка с номером 47:07:0713002:109
228	229	Граница проходит по границе земельного участка с номером 47:07:0713002:109
229	230	Граница проходит по границе земельного участка с номером 47:07:0713002:109
230	231	Граница проходит по границе земельного участка с номером 47:07:0713002:109
231	232	Граница проходит по границе земельного участка с номером 47:07:0713002:109
232	233	Граница проходит по границе земельного участка с номером 47:07:0713002:109
233	234	Граница проходит по границе земельного участка с номером 47:07:0713002:109
234	235	Граница проходит по границе земельного участка с номером 47:07:0713002:109
235	236	Граница проходит по границе земельного участка с номером 47:07:0713002:109
236	237	Граница проходит по границе земельного участка с номером 47:07:0713002:109
237	238	Граница проходит по границе земельного участка с номером 47:07:0713002:109
238	239	Граница проходит по границе земельного участка с номером 47:07:0713002:109

## ФОРМА

текстового описания местоположения границ населенных пунктов, территориальных зон

**дер.Энколово муниципального образования Бугровского сельского поселения Всеволожского муниципального района Ленинградской области**

(наименование объекта землеустройства)

**Сведения о местоположении границ объекта землеустройства**

4. Сведения о частях границ объекта землеустройства, совпадающих с местоположением внешних границ природных объектов и (или) объектов искусственного происхождения

Обозначение части границ		Описание прохождения части границ
от точки	до точки	
1	2	3
239	240	Граница проходит по границе земельного участка с номером 47:07:0713002:109
240	241	Граница проходит по границе земельного участка с номером 47:07:0713002:109
241	242	Граница проходит по границе земельного участка с номером 47:07:0713002:109
242	243	Граница проходит по границе земельного участка с номером 47:07:0713002:109
243	244	Граница проходит по границе земельного участка с номером 47:07:0713002:109
244	245	Граница проходит по границе земельного участка с номером 47:07:0713002:109
245	246	Граница проходит по границе земельного участка с номером 47:07:0713002:109
246	247	Граница проходит по границе земельного участка с номером 47:07:0713002:109
247	248	Граница проходит по границе земельного участка с номером 47:07:0713002:109
248	249	Граница проходит по границе земельного участка с номером 47:07:0713002:109
249	250	Граница проходит по границе земельного участка с номером 47:07:0713002:109
250	251	Граница проходит по границе земельного участка с номером 47:07:0713002:109
251	252	Граница проходит по границе земельного участка с номером 47:07:0713002:109
252	253	Граница проходит по границе земельного участка с номером 47:07:0713002:109
253	254	Граница проходит по границе земельного участка с номером 47:07:0713002:109
254	255	-
255	256	-
256	257	-
257	258	-
258	259	-
259	260	-
260	261	Граница проходит по границе земельного участка с номером 47:07:0713003:2371
261	262	Граница проходит по границе земельного участка с номером 47:07:0713003:2371
262	263	Граница проходит по границе земельного участка с номером 47:07:0713003:2371
263	264	Граница проходит по границе земельного участка с номером 47:07:0713003:2371
264	265	Граница проходит по границе земельного участка с номером 47:07:0713003:2371
265	266	Граница проходит по границе земельного участка с номером 47:07:0713003:2371
266	267	Граница проходит по границе земельного участка с номером 47:07:0713003:2371
267	268	Граница проходит по границе земельного участка с номером 47:07:0713003:2371
268	269	Граница проходит по границе земельного участка с номером 47:07:0713003:2371

## ФОРМА

текстового описания местоположения границ населенных пунктов, территориальных зон

**дер.Энколово муниципального образования Бугровского сельского поселения Всеволожского муниципального района Ленинградской области**

(наименование объекта землеустройства)

**Сведения о местоположении границ объекта землеустройства**

4. Сведения о частях границ объекта землеустройства, совпадающих с местоположением внешних границ природных объектов и (или) объектов искусственного происхождения

Обозначение части границ		Описание прохождения части границ
от точки	до точки	
1	2	3
269	270	Граница проходит по границе земельного участка с номером 47:07:0713003:2371
270	271	Граница проходит по границе земельного участка с номером 47:07:0713003:2370
271	272	Граница проходит по границе земельного участка с номером 47:07:0713003:2370
272	273	Граница проходит по границе земельного участка с номером 47:07:0713003:2370
273	274	Граница проходит по границе земельного участка с номером 47:07:0713003:2370
274	275	Граница проходит по границе земельного участка с номером 47:07:0713003:2370
275	276	Граница проходит по границе земельного участка с номером 47:07:0713003:2370
276	277	Граница проходит по границе земельного участка с номером 47:07:0713003:2370
277	278	Граница проходит по границе земельного участка с номером 47:07:0713003:2370
278	279	Граница проходит по границе земельного участка с номером 47:07:0713003:2370
279	280	Граница проходит по границе земельного участка с номером 47:07:0713003:2370
280	281	Граница проходит по границе земельного участка с номером 47:07:0713003:2370
281	282	Граница проходит по границе земельного участка с номером 47:07:0713003:2370
282	283	Граница проходит по границе земельного участка с номером 47:07:0713003:2370
283	284	Граница проходит по границе земельного участка с номером 47:07:0713003:15
284	285	Граница проходит по границе земельного участка с номером 47:07:0713003:15
285	286	Граница проходит по границе земельного участка с номером 47:07:0713003:15
286	287	Граница проходит по границе земельного участка с номером 47:07:0713003:15
287	288	Граница проходит по границе земельного участка с номером 47:07:0713003:15
288	289	Граница проходит по границе земельного участка с номером 47:07:0713003:15
289	290	Граница проходит по границе земельного участка с номером 47:07:0713003:15
290	291	Граница проходит по границе земельного участка с номером 47:07:0713003:15
291	292	Граница проходит по границе земельного участка с номером 47:07:0713003:15
292	293	Граница проходит по границе земельного участка с номером 47:07:0713003:15
293	294	Граница проходит по границе земельного участка с номером 47:07:0713003:15
294	295	-
295	296	-
296	297	-
297	298	-
298	299	-

## ФОРМА

текстового описания местоположения границ населенных пунктов, территориальных зон

**дер.Энколово муниципального образования Бугровского сельского поселения Всеволожского муниципального района Ленинградской области**

(наименование объекта землеустройства)

**Сведения о местоположении границ объекта землеустройства**

4. Сведения о частях границ объекта землеустройства, совпадающих с местоположением внешних границ природных объектов и (или) объектов искусственного происхождения

Обозначение части границ		Описание прохождения части границ
от точки	до точки	
1	2	3
299	300	-
300	301	-
301	302	-
302	303	-
303	304	-
304	305	-
305	306	-
306	307	-
307	308	-
308	309	-
309	310	-
310	311	-
311	312	-
312	313	-
313	314	-
314	315	-
315	316	-
316	317	-
317	318	-
318	319	-
319	320	-
320	321	-
321	322	-
322	323	Граница проходит по границе земельного участка с номером 47:07:0713003:1202
323	324	Граница проходит по границе земельного участка с номером 47:07:0713003:1202
324	325	Граница проходит по границе земельного участка с номером 47:07:0713003:1203
325	326	Граница проходит по границе земельного участка с номером 47:07:0713003:1203
326	327	Граница проходит по границе земельного участка с номером 47:07:0713003:1203
327	328	Граница проходит по границе земельного участка с номером 47:07:0713003:222
328	329	Граница проходит по границе земельного участка с номером 47:07:0713003:222



## ФОРМА

текстового описания местоположения границ населенных пунктов, территориальных зон

**дер.Энколово муниципального образования Бугровского сельского поселения Всеволожского муниципального района Ленинградской области**

(наименование объекта землеустройства)

**Сведения о местоположении границ объекта землеустройства**

4. Сведения о частях границ объекта землеустройства, совпадающих с местоположением внешних границ природных объектов и (или) объектов искусственного происхождения

Обозначение части границ		Описание прохождения части границ
от точки	до точки	
1	2	3
329	330	Граница проходит по границе земельного участка с номером 47:07:0713003:222
330	331	Граница проходит по границе земельного участка с номером 47:07:0713003:222
331	332	Граница проходит по границе земельного участка с номером 47:07:0713003:222
332	333	Граница проходит по границе земельного участка с номером 47:07:0713003:222
333	334	Граница проходит по границе земельного участка с номером 47:07:0713003:222
334	335	Граница проходит по границе земельного участка с номером 47:07:0713003:222
335	336	Граница проходит по границе земельного участка с номером 47:07:0713003:222
336	337	Граница проходит по границе земельного участка с номером 47:07:0713003:1202
337	338	Граница проходит по границе земельного участка с номером 47:07:0713003:38
338	339	Граница проходит по границе земельного участка с номером 47:07:0713003:38
339	340	Граница проходит по границе земельного участка с номером 47:07:0713003:38
340	341	Граница проходит по границе земельного участка с номером 47:07:0713003:38
341	342	Граница проходит по границе земельного участка с номером 47:07:0713003:38
342	343	Граница проходит по границе земельного участка с номером 47:07:0713003:38
343	344	Граница проходит по границе земельного участка с номером 47:07:0713003:38
344	345	Граница проходит по границе земельного участка с номером 47:07:0713003:38
345	346	Граница проходит по границе земельного участка с номером 47:07:0713003:38
346	347	Граница проходит по границе земельного участка с номером 47:07:0713003:38
347	348	Граница проходит по границе земельного участка с номером 47:07:0713003:38
348	349	Граница проходит по границе земельного участка с номером 47:07:0713003:38
349	350	Граница проходит по границе земельного участка с номером 47:07:0713003:38
350	351	Граница проходит по границе земельного участка с номером 47:07:0713003:287
351	352	Граница проходит по границе земельного участка с номером 47:07:0713003:287
352	353	Граница проходит по границе земельного участка с номером 47:07:0713003:287
353	354	Граница проходит по границе земельного участка с номером 47:07:0713003:287
354	355	Пересечение а/м дороги «Порошкино-Капитолово»
355	356	Граница проходит по границе земельного участка с номером 47:07:0713003:2375
356	357	Граница проходит по границе земельного участка с номером 47:07:0713003:2375
357	358	Граница проходит по границе земельного участка с номером 47:07:0713003:2375
358	359	Граница проходит по границе земельного участка с номером 47:07:0713003:2375

## ФОРМА

текстового описания местоположения границ населенных пунктов, территориальных зон

**дер.Энколово муниципального образования Бугровского сельского поселения Всеволожского муниципального района Ленинградской области**

(наименование объекта землеустройства)

**Сведения о местоположении границ объекта землеустройства**

4. Сведения о частях границ объекта землеустройства, совпадающих с местоположением внешних границ природных объектов и (или) объектов искусственного происхождения

Обозначение части границ		Описание прохождения части границ
от точки	до точки	
1	2	3
359	360	Граница проходит по границе земельного участка с номером 47:07:0713003:2375
360	361	Граница проходит по границе земельного участка с номером 47:07:0713003:2375
361	362	Граница проходит по границе земельного участка с номером 47:07:0713003:2375
362	363	Граница проходит по границе земельного участка с номером 47:07:0713003:2375
363	364	Граница проходит по границе земельного участка с номером 47:07:0713003:39
364	365	Граница проходит по границе земельного участка с номером 47:07:0713003:39
365	366	Граница проходит по границе земельного участка с номером 47:07:0713003:39
366	367	Граница проходит по границе земельного участка с номером 47:07:0713003:39
367	368	Граница проходит по границе земельного участка с номером 47:07:0713003:39
368	369	Граница проходит по границе земельного участка с номером 47:07:0713003:39
369	370	Граница проходит по границе земельного участка с номером 47:07:0713003:39
370	371	Граница проходит по границе земельного участка с номером 47:07:0713003:39
371	372	Граница проходит по границе земельного участка с номером 47:07:0713003:39
372	373	Граница проходит по границе земельного участка с номером 47:07:0713003:39
373	374	Граница проходит по границе земельного участка с номером 47:07:0713003:39
374	375	Граница проходит по границе земельного участка с номером 47:07:0713003:39
375	376	Граница проходит по границе земельного участка с номером 47:07:0713003:446
376	377	Граница проходит по границе земельного участка с номером 47:07:0713003:446
377	378	Граница проходит по границе земельного участка с номером 47:07:0713003:446
378	379	Граница проходит по границе земельного участка с номером 47:07:0713003:446
379	380	Граница проходит по границе земельного участка с номером 47:07:0713003:446
380	381	Граница проходит по границе земельного участка с номером 47:07:0713003:446
381	382	Граница проходит по границе земельного участка с номером 47:07:0713003:446
382	383	Граница проходит по границе земельного участка с номером 47:07:0713003:446
383	384	Граница проходит по границе земельного участка с номером 47:07:0713003:446
384	385	Граница проходит по границе земельного участка с номером 47:07:0713003:446
385	386	Граница проходит по границе земельного участка с номером 47:07:0713003:446
386	387	Граница проходит по границе земельного участка с номером 47:07:0713003:446
387	388	Граница проходит по границе земельного участка с номером 47:07:0713003:446
388	389	Граница проходит по границе земельного участка с номером 47:07:0713003:446

## ФОРМА

текстового описания местоположения границ населенных пунктов, территориальных зон

**дер.Энколово муниципального образования Бугровского сельского поселения Всеволожского муниципального района Ленинградской области**

(наименование объекта землеустройства)

**Сведения о местоположении границ объекта землеустройства**

4. Сведения о частях границ объекта землеустройства, совпадающих с местоположением внешних границ природных объектов и (или) объектов искусственного происхождения

Обозначение части границ		Описание прохождения части границ
от точки	до точки	
1	2	3
389	390	Граница проходит по границе земельного участка с номером 47:07:0713003:446
390	391	Граница проходит по границе земельного участка с номером 47:07:0713003:446
391	392	Граница проходит по границе земельного участка с номером 47:07:0713003:446
392	393	Граница проходит по границе земельного участка с номером 47:07:0713003:446
393	394	Граница проходит по границе земельного участка с номером 47:07:0713003:446
394	395	Граница проходит по границе земельного участка с номером 47:07:0713003:446
395	396	Граница проходит по границе земельного участка с номером 47:07:0713003:447
396	397	Граница проходит по границе земельного участка с номером 47:07:0713003:447
397	398	Граница проходит по границе земельного участка с номером 47:07:0713003:447
398	399	Граница проходит по границе земельного участка с номером 47:07:0713003:447
399	400	Граница проходит по границе земельного участка с номером 47:07:0713003:447
400	401	Граница проходит по границе земельного участка с номером 47:07:0713003:447
401	402	Граница проходит по границе земельного участка с номером 47:07:0713003:447
402	403	Граница проходит по границе земельного участка с номером 47:07:0713003:447
403	404	Граница проходит по границе земельного участка с номером 47:07:0713003:447
404	405	Граница проходит по границе земельного участка с номером 47:07:0713003:447
405	406	Граница проходит по границе земельного участка с номером 47:07:0713003:447
406	407	Граница проходит по границе земельного участка с номером 47:07:0713003:447
407	408	Граница проходит по границе земельного участка с номером 47:07:0713003:447
408	409	Граница проходит по границе земельного участка с номером 47:07:0713003:447
409	410	Граница проходит по границе земельного участка с номером 47:07:0713003:447
410	411	Граница проходит по границе земельного участка с номером 47:07:0713003:447
411	412	-
412	413	-
413	414	-
414	415	-
415	416	-
416	417	-
417	418	-
418	419	-

## ФОРМА

текстового описания местоположения границ населенных пунктов, территориальных зон

**дер.Энколово муниципального образования Бугровского сельского поселения Всеволожского муниципального района Ленинградской области**

(наименование объекта землеустройства)

**Сведения о местоположении границ объекта землеустройства**

4. Сведения о частях границ объекта землеустройства, совпадающих с местоположением внешних границ природных объектов и (или) объектов искусственного происхождения

Обозначение части границ		Описание прохождения части границ
от точки	до точки	
1	2	3
419	420	-
420	421	Граница проходит по границе земельного участка с номером 47:07:0713003:447
421	422	Граница проходит по границе земельного участка с номером 47:07:0713003:447
422	423	Граница проходит по границе земельного участка с номером 47:07:0713003:447
423	424	Граница проходит по границе земельного участка с номером 47:07:0713003:447
424	425	Граница проходит по границе земельного участка с номером 47:07:0713003:447
425	426	Граница проходит по границе земельного участка с номером 47:07:0713003:447
426	427	Граница проходит по границе земельного участка с номером 47:07:0713003:447
427	428	Граница проходит по границе земельного участка с номером 47:07:0713003:447
428	429	Граница проходит по границе земельного участка с номером 47:07:0713003:447
429	430	Граница проходит по границе земельного участка с номером 47:07:0713003:447
430	431	Граница проходит по границе земельного участка с номером 47:07:0713003:447
431	432	-
432	433	-
433	434	-
434	435	Граница проходит по границе земельного участка с номером 47:07:0713003:74
435	436	Граница проходит по границе земельного участка с номером 47:07:0713003:74
436	437	Граница проходит по границе земельного участка с номером 47:07:0713003:74
437	438	Граница проходит по границе земельного участка с номером 47:07:0713003:74
438	439	Граница проходит по границе земельного участка с номером 47:07:0713003:74
439	440	Граница проходит по границе земельного участка с номером 47:07:0713003:74
440	441	Граница проходит по границе земельного участка с номером 47:07:0713003:74
441	442	Граница проходит по границе земельного участка с номером 47:07:0713003:74
442	443	Граница проходит по границе земельного участка с номером 47:07:0713003:74
443	444	Граница проходит по границе земельного участка с номером 47:07:0713003:74
444	445	Граница проходит по границе земельного участка с номером 47:07:0713003:74
445	446	Граница проходит по границе земельного участка с номером 47:07:0713003:74
446	447	Граница проходит по границе земельного участка с номером 47:07:0713003:74
447	448	Граница проходит по границе земельного участка с номером 47:07:0713003:74
448	449	Граница проходит по границе земельного участка с номером 47:07:0713003:74

## ФОРМА

текстового описания местоположения границ населенных пунктов, территориальных зон

**дер.Энколово муниципального образования Бугровского сельского поселения Всеволожского муниципального района Ленинградской области**

(наименование объекта землеустройства)

**Сведения о местоположении границ объекта землеустройства**

4. Сведения о частях границ объекта землеустройства, совпадающих с местоположением внешних границ природных объектов и (или) объектов искусственного происхождения

Обозначение части границ		Описание прохождения части границ
от точки	до точки	
1	2	3
449	450	Граница проходит по границе земельного участка с номером 47:07:0713003:74
450	451	Граница проходит по границе земельного участка с номером 47:07:0713003:74
451	452	Граница проходит по границе земельного участка с номером 47:07:0713003:74
452	453	Граница проходит по границе земельного участка с номером 47:07:0713003:74
453	454	Граница проходит по границе земельного участка с номером 47:07:0713003:74
454	455	По границе полосы отвода а/м дороги «Порошкино-Капитолово»
455	456	По границе полосы отвода а/м дороги «Порошкино-Капитолово»
456	457	По границе полосы отвода а/м дороги «Порошкино-Капитолово»
457	458	По границе полосы отвода а/м дороги «Порошкино-Капитолово»
458	459	По границе полосы отвода а/м дороги «Порошкино-Капитолово»
459	460	По границе полосы отвода а/м дороги «Порошкино-Капитолово»
460	461	Пересечение а/м дороги «Порошкино-Капитолово»
461	462	По границе полосы отвода а/м дороги «Порошкино-Капитолово»
462	463	По границе полосы отвода а/м дороги «Порошкино-Капитолово»
463	464	По границе полосы отвода а/м дороги «Порошкино-Капитолово»
464	465	По границе полосы отвода а/м дороги «Порошкино-Капитолово»
465	466	По границе полосы отвода а/м дороги «Порошкино-Капитолово»
466	467	По границе полосы отвода а/м дороги «Порошкино-Капитолово»
467	468	Граница проходит по границе земельного участка с номером 47:07:0713002:1096
468	469	Граница проходит по границе земельного участка с номером 47:07:0713002:1093
469	470	Граница проходит по границе земельного участка с номером 47:07:0713002:1093
470	471	Граница проходит по границе земельного участка с номером 47:07:0713002:1094
471	472	Граница проходит по границе земельного участка с номером 47:07:0713002:1098
472	473	Граница проходит по границе земельного участка с номером 47:07:0713002:1098
473	474	Граница проходит по границе земельного участка с номером 47:07:0713002:430
474	475	Граница проходит по границе земельного участка с номером 47:07:0713002:148
475	476	Граница проходит по границе земельного участка с номером 47:07:0713002:148
476	477	Граница проходит по границе земельного участка с номером 47:07:0713002:456
477	478	Граница проходит по границе земельного участка с номером 47:07:0713002:456
478	479	Граница проходит по границе земельного участка с номером 47:07:0713002:456

## ФОРМА

текстового описания местоположения границ населенных пунктов, территориальных зон

**дер.Энколово муниципального образования Бугровского сельского поселения Всеволожского муниципального района Ленинградской области**

(наименование объекта землеустройства)

**Сведения о местоположении границ объекта землеустройства**

4. Сведения о частях границ объекта землеустройства, совпадающих с местоположением внешних границ природных объектов и (или) объектов искусственного происхождения

Обозначение части границ		Описание прохождения части границ
от точки	до точки	
1	2	3
479	480	Граница проходит по границе земельного участка с номером 47:07:0713002:456
480	481	Граница проходит по границе земельного участка с номером 47:07:0713002:456
481	482	Граница проходит по границе земельного участка с номером 47:07:0713002:456
482	483	Граница проходит по границе земельного участка с номером 47:07:0713002:456
483	484	Граница проходит по границе земельного участка с номером 47:07:0713002:456
484	485	Граница проходит по границе земельного участка с номером 47:07:0713002:428
485	486	Граница проходит по границе земельного участка с номером 47:07:0713002:429
486	487	Граница проходит по границе земельного участка с номером 47:07:0713002:429
487	488	Граница проходит по лугу
488	489	Граница проходит по лугу
489	490	Граница проходит по лугу
490	491	Граница проходит по границе земельного участка с номером 47:07:0713002:182
491	492	Граница проходит по границе земельного участка с номером 47:07:0713002:182
492	493	Граница проходит по границе земельного участка с номером 47:07:0713002:182
493	494	Граница проходит по границе земельного участка с номером 47:07:0713002:182
494	495	Граница проходит по границе земельного участка с номером 47:07:0713002:176
495	496	Граница проходит по границе земельного участка с номером 47:07:0713002:176
496	497	Граница проходит по границе земельного участка с номером 47:07:0713002:176
497	498	Граница проходит по границе земельного участка с номером 47:07:0713002:176
498	499	Граница проходит по границе земельного участка с номером 47:07:0713002:176
499	500	Граница проходит по границе земельного участка с номером 47:07:0713002:266
500	501	Граница проходит по границе земельного участка с номером 47:07:0713002:790
501	502	Граница проходит по границе земельного участка с номером 47:07:0713002:790
502	503	Граница проходит по границе земельного участка с номером 47:07:0713002:790
503	504	Граница проходит по границе земельного участка с номером 47:07:0713002:790
504	505	Граница проходит по границе земельного участка с номером 47:07:0713002:790
505	506	Граница проходит по границе земельного участка с номером 47:07:0713002:790
506	507	Граница проходит по границе земельного участка с номером 47:07:0713002:790
507	508	Граница проходит по границе земельного участка с номером 47:07:0713002:790
508	509	Граница проходит по границе земельного участка с номером 47:07:0713002:790

## ФОРМА

текстового описания местоположения границ населенных пунктов, территориальных зон

**дер.Энколово муниципального образования Бугровского сельского поселения Всеволожского муниципального района Ленинградской области**

(наименование объекта землеустройства)

**Сведения о местоположении границ объекта землеустройства**

4. Сведения о частях границ объекта землеустройства, совпадающих с местоположением внешних границ природных объектов и (или) объектов искусственного происхождения

Обозначение части границ		Описание прохождения части границ
от точки	до точки	
1	2	3
509	510	Граница проходит по границе земельного участка с номером 47:07:0713002:790
510	511	Граница проходит по границе земельного участка с номером 47:07:0713002:790
511	512	Граница проходит по границе земельного участка с номером 47:07:0713002:790
512	513	Граница проходит по границе земельного участка с номером 47:07:0713002:790
513	514	Граница проходит по границе земельного участка с номером 47:07:0713002:790
514	515	Граница проходит по границе земельного участка с номером 47:07:0713002:790
515	516	Граница проходит по границе земельного участка с номером 47:07:0713002:790
516	517	Граница проходит по границе земельного участка с номером 47:07:0713002:790
517	518	Граница проходит по границе земельного участка с номером 47:07:0713002:790
518	519	Граница проходит по границе земельного участка с номером 47:07:0713002:790
519	520	Граница проходит по границе земельного участка с номером 47:07:0713002:790
520	521	Граница проходит по границе земельного участка с номером 47:07:0713002:790
521	522	Граница проходит по границе земельного участка с номером 47:07:0713002:790
522	523	Граница проходит по границе земельного участка с номером 47:07:0713002:790
523	524	Граница проходит по границе земельного участка с номером 47:07:0713002:790
524	525	Граница проходит по границе земельного участка с номером 47:07:0713002:790
525	526	Граница проходит по границе земельного участка с номером 47:07:0713002:790
526	527	Граница проходит по границе земельного участка с номером 47:07:0713002:790
527	528	Граница проходит по границе земельного участка с номером 47:07:0713002:790
528	529	Граница проходит по границе земельного участка с номером 47:07:0713002:790
529	530	Граница проходит по границе земельного участка с номером 47:07:0713002:790
530	1	Граница проходит по границе земельного участка с номером 47:07:0713002:790

**ОПИСАНИЕ МЕСТОПОЛОЖЕНИЯ ГРАНИЦ****пос.Бугры муниципального образования Бугровского сельского поселения  
Всеволожского муниципального района Ленинградской области**

(наименование объекта землеустройства)

**Сведения об объекте землеустройства**

<b>№ п/п</b>	<b>Характеристики объекта землеустройства</b>	<b>Описание характеристик</b>
<b>1</b>	<b>2</b>	<b>3</b>
1.	Местоположение объекта землеустройства	188660, Ленинградская область, район Всеволожский, пос.Бугры
2.	Площадь объекта землеустройства +/- величина погрешности определения площади (Р +/- Дельта Р)	392.87 +/- 0.69 га
3.	Иные характеристики объекта землеустройства	-



## ОПИСАНИЕ МЕСТОПОЛОЖЕНИЯ ГРАНИЦ

**границ пос.Бугры муниципального образования Бугровского сельского поселения Всеволожского муниципального района Ленинградской области**

(наименование объекта землеустройства)

### Сведения о местоположении границ объекта землеустройства

1. Система координат МСК-47

2. Сведения о характерных точках границ объекта землеустройства

Обозначение характерных точек границ	Координаты, м		Метод определения координат и средняя квадратическая погрешность положения характерной точки (М), м	Описание закрепления точки
	X	Y		
1	2	3	4	5
Часть 1				
1	452157.58	2220718.99	Аналитический метод, 0.10	Закрепление отсутствует
2	451656.29	2220755.52	Аналитический метод, 0.10	Закрепление отсутствует
3	451471.17	2220769.93	Аналитический метод, 0.10	Закрепление отсутствует
4	451422.29	2220772.82	Аналитический метод, 0.10	Закрепление отсутствует
5	451407.37	2220757.05	Аналитический метод, 0.10	Закрепление отсутствует
6	451333.13	2220767.03	Аналитический метод, 0.10	Закрепление отсутствует
7	451297.35	2220808.74	Аналитический метод, 0.10	Закрепление отсутствует
8	451210.04	2220814.45	Аналитический метод, 0.10	Закрепление отсутствует
9	451148.47	2220824.05	Аналитический метод, 0.10	Закрепление отсутствует
10	451111.10	2220804.25	Аналитический метод, 0.10	Закрепление отсутствует
11	451034.10	2220840.54	Аналитический метод, 0.10	Закрепление отсутствует
12	451019.39	2220847.48	Аналитический метод, 0.10	Закрепление отсутствует
13	451018.36	2220836.58	Аналитический метод, 0.10	Закрепление отсутствует
14	451015.82	2220725.61	Аналитический метод, 0.10	Закрепление отсутствует
15	451009.48	2220487.77	Аналитический метод, 0.10	Закрепление отсутствует
16	451000.34	2220143.19	Аналитический метод, 0.10	Закрепление отсутствует
17	450995.17	2219905.27	Аналитический метод, 0.10	Закрепление отсутствует
18	450989.70	2219904.11	Аналитический метод, 0.10	Закрепление отсутствует

## ОПИСАНИЕ МЕСТОПОЛОЖЕНИЯ ГРАНИЦ

**пос.Бугры муниципального образования Бугровского сельского поселения  
Всеволожского муниципального района Ленинградской области**

(наименование объекта землеустройства)

### Сведения о местоположении границ объекта землеустройства

#### 2. Сведения о характерных точках границ объекта землеустройства

Обозначение характерных точек границ	Координаты, м		Метод определения координат и средняя квадратическая погрешность положения характерной точки (Мп), м	Описание закрепления точки
	X	Y		
1	2	3	4	5
19	450984.27	2219902.95	Аналитический метод, 0.10	Закрепление отсутствует
20	450854.94	2219875.55	Аналитический метод, 0.10	Закрепление отсутствует
21	450848.00	2219874.08	Аналитический метод, 0.10	Закрепление отсутствует
22	450846.31	2219873.72	Аналитический метод, 0.10	Закрепление отсутствует
23	450846.26	2219875.08	Аналитический метод, 0.10	Закрепление отсутствует
24	450747.37	2219853.55	Аналитический метод, 0.10	Закрепление отсутствует
25	450701.99	2219843.66	Аналитический метод, 0.10	Закрепление отсутствует
26	450659.11	2219834.33	Аналитический метод, 0.10	Закрепление отсутствует
27	450666.54	2219744.20	Аналитический метод, 0.10	Закрепление отсутствует
28	450663.55	2219730.82	Аналитический метод, 0.10	Закрепление отсутствует
29	450650.01	2219700.78	Аналитический метод, 0.10	Закрепление отсутствует
30	450625.72	2219677.03	Аналитический метод, 0.10	Закрепление отсутствует
31	450619.49	2219670.95	Аналитический метод, 0.10	Закрепление отсутствует
32	450559.19	2219612.00	Аналитический метод, 0.10	Закрепление отсутствует
33	450517.66	2219605.15	Аналитический метод, 0.10	Закрепление отсутствует
34	450512.16	2219604.25	Аналитический метод, 0.10	Закрепление отсутствует
35	450392.13	2219584.61	Аналитический метод, 0.10	Закрепление отсутствует
36	450283.82	2219809.37	Аналитический метод, 0.10	Закрепление отсутствует
37	450185.21	2219761.87	Аналитический метод, 0.10	Закрепление отсутствует

## ОПИСАНИЕ МЕСТОПОЛОЖЕНИЯ ГРАНИЦ

**пос.Бугры муниципального образования Бугровского сельского поселения  
Всеволожского муниципального района Ленинградской области**

(наименование объекта землеустройства)

### Сведения о местоположении границ объекта землеустройства

#### 2. Сведения о характерных точках границ объекта землеустройства

Обозначение характерных точек границ	Координаты, м		Метод определения координат и средняя квадратическая погрешность положения характерной точки (M <sub>t</sub> ), м	Описание закрепления точки
	X	Y		
1	2	3	4	5
38	449438.30	2219402.13	Аналитический метод, 0.10	Закрепление отсутствует
39	449457.95	2219393.85	Аналитический метод, 0.10	Закрепление отсутствует
40	449511.52	2219371.19	Аналитический метод, 0.10	Закрепление отсутствует
41	449556.15	2219353.26	Аналитический метод, 0.10	Закрепление отсутствует
42	449670.00	2219307.51	Аналитический метод, 0.10	Закрепление отсутствует
43	449722.61	2219279.53	Аналитический метод, 0.10	Закрепление отсутствует
44	449738.50	2219271.09	Аналитический метод, 0.10	Закрепление отсутствует
45	449741.93	2219267.74	Аналитический метод, 0.10	Закрепление отсутствует
46	449788.11	2219222.58	Аналитический метод, 0.10	Закрепление отсутствует
47	449818.17	2219185.33	Аналитический метод, 0.10	Закрепление отсутствует
48	449824.02	2219178.06	Аналитический метод, 0.10	Закрепление отсутствует
49	449843.15	2219143.06	Аналитический метод, 0.10	Закрепление отсутствует
50	449846.38	2219138.07	Аналитический метод, 0.10	Закрепление отсутствует
51	449869.68	2219102.02	Аналитический метод, 0.10	Закрепление отсутствует
52	449880.62	2219085.10	Аналитический метод, 0.10	Закрепление отсутствует
53	449900.70	2219054.88	Аналитический метод, 0.10	Закрепление отсутствует
54	449916.66	2219033.94	Аналитический метод, 0.10	Закрепление отсутствует
55	449970.13	2218980.44	Аналитический метод, 0.10	Закрепление отсутствует
56	450020.30	2218953.22	Аналитический метод, 0.10	Закрепление отсутствует

## ОПИСАНИЕ МЕСТОПОЛОЖЕНИЯ ГРАНИЦ

пос.Бугры муниципального образования Бугровского сельского поселения  
Всеволожского муниципального района Ленинградской области

(наименование объекта землеустройства)

## Сведения о местоположении границ объекта землеустройства

## 2. Сведения о характерных точках границ объекта землеустройства

Обозначение характерных точек границ	Координаты, м		Метод определения координат и средняя квадратическая погрешность положения характерной точки (Mt), м	Описание закрепления точки
	X	Y		
1	2	3	4	5
57	450038.70	2218943.19	Аналитический метод, 0.10	Закрепление отсутствует
58	450177.84	2218901.06	Аналитический метод, 0.10	Закрепление отсутствует
59	450220.17	2218923.73	Аналитический метод, 0.10	Закрепление отсутствует
60	450344.99	2218868.50	Аналитический метод, 0.10	Закрепление отсутствует
61	450455.91	2218928.34	Аналитический метод, 0.10	Закрепление отсутствует
62	450464.70	2218912.88	Аналитический метод, 0.10	Закрепление отсутствует
63	450266.46	2218803.11	Аналитический метод, 0.10	Закрепление отсутствует
64	450288.60	2218797.70	Аналитический метод, 0.10	Закрепление отсутствует
65	450299.37	2218813.21	Аналитический метод, 0.10	Закрепление отсутствует
66	450303.71	2218814.89	Аналитический метод, 0.10	Закрепление отсутствует
67	450339.46	2218799.59	Аналитический метод, 0.10	Закрепление отсутствует
68	450349.81	2218779.24	Аналитический метод, 0.10	Закрепление отсутствует
69	450360.92	2218776.77	Аналитический метод, 0.10	Закрепление отсутствует
70	450364.01	2218770.95	Аналитический метод, 0.10	Закрепление отсутствует
71	450510.89	2218732.47	Аналитический метод, 0.10	Закрепление отсутствует
72	450528.41	2218727.87	Аналитический метод, 0.10	Закрепление отсутствует
73	450583.65	2218713.48	Аналитический метод, 0.10	Закрепление отсутствует
74	450703.43	2218682.27	Аналитический метод, 0.10	Закрепление отсутствует
75	450735.33	2218696.50	Аналитический метод, 0.10	Закрепление отсутствует

## ОПИСАНИЕ МЕСТОПОЛОЖЕНИЯ ГРАНИЦ

пос.Бугры муниципального образования Бугровского сельского поселения  
Всеволожского муниципального района Ленинградской области

(наименование объекта землеустройства)

## Сведения о местоположении границ объекта землеустройства

## 2. Сведения о характерных точках границ объекта землеустройства

Обозначение характерных точек границ	Координаты, м		Метод определения координат и средняя квадратическая погрешность положения характерной точки (M <sub>t</sub> ), м	Описание закрепления точки
	X	Y		
1	2	3	4	5
76	450828.36	2218676.18	Аналитический метод, 0.10	Закрепление отсутствует
77	451066.54	2218623.00	Аналитический метод, 0.10	Закрепление отсутствует
78	451069.50	2218621.95	Аналитический метод, 0.10	Закрепление отсутствует
79	451110.46	2218608.29	Аналитический метод, 0.10	Закрепление отсутствует
80	451162.67	2218590.87	Аналитический метод, 0.10	Закрепление отсутствует
81	451254.31	2218572.36	Аналитический метод, 0.10	Закрепление отсутствует
82	451262.11	2218598.12	Аналитический метод, 0.10	Закрепление отсутствует
83	451285.36	2218615.62	Аналитический метод, 0.10	Закрепление отсутствует
84	451505.49	2218781.24	Аналитический метод, 0.10	Закрепление отсутствует
85	451571.57	2218828.36	Аналитический метод, 0.10	Закрепление отсутствует
86	451563.30	2218856.14	Аналитический метод, 0.10	Закрепление отсутствует
87	451577.54	2218887.63	Аналитический метод, 0.10	Закрепление отсутствует
88	451747.51	2218956.50	Аналитический метод, 0.10	Закрепление отсутствует
89	451763.52	2218945.57	Аналитический метод, 0.10	Закрепление отсутствует
90	451852.80	2219031.64	Аналитический метод, 0.10	Закрепление отсутствует
91	451867.02	2219045.34	Аналитический метод, 0.10	Закрепление отсутствует
92	451900.64	2219106.84	Аналитический метод, 0.10	Закрепление отсутствует
93	451934.72	2219136.19	Аналитический метод, 0.10	Закрепление отсутствует
94	451935.23	2219151.57	Аналитический метод, 0.10	Закрепление отсутствует

## ОПИСАНИЕ МЕСТОПОЛОЖЕНИЯ ГРАНИЦ

границ пос.Бугры муниципального образования Бугровского сельского поселения Всеволожского муниципального района Ленинградской области

(наименование объекта землеустройства)

## Сведения о местоположении границ объекта землеустройства

## 2. Сведения о характерных точках границ объекта землеустройства

Обозначение характерных точек границ	Координаты, м		Метод определения координат и средняя квадратическая погрешность положения характерной точки (Mt), м	Описание закрепления точки
	X	Y		
1	2	3	4	5
95	451994.75	2219216.20	Аналитический метод, 0.10	Закрепление отсутствует
96	451990.39	2219240.60	Аналитический метод, 0.10	Закрепление отсутствует
97	451978.45	2219243.39	Аналитический метод, 0.10	Закрепление отсутствует
98	451987.40	2219284.63	Аналитический метод, 0.10	Закрепление отсутствует
99	452071.96	2219292.87	Аналитический метод, 0.10	Закрепление отсутствует
100	452111.40	2219292.11	Аналитический метод, 0.10	Закрепление отсутствует
101	452151.34	2219271.52	Аналитический метод, 0.10	Закрепление отсутствует
102	452165.45	2219273.77	Аналитический метод, 0.10	Закрепление отсутствует
103	452209.17	2219258.39	Аналитический метод, 0.10	Закрепление отсутствует
104	452208.01	2219251.47	Аналитический метод, 0.10	Закрепление отсутствует
105	452199.61	2219207.02	Аналитический метод, 0.10	Закрепление отсутствует
106	452203.17	2219174.95	Аналитический метод, 0.10	Закрепление отсутствует
107	452278.27	2219163.55	Аналитический метод, 0.10	Закрепление отсутствует
108	452274.84	2219140.69	Аналитический метод, 0.10	Закрепление отсутствует
109	452276.49	2219079.31	Аналитический метод, 0.10	Закрепление отсутствует
110	452267.76	2219035.36	Аналитический метод, 0.10	Закрепление отсутствует
111	452265.54	2218983.32	Аналитический метод, 0.10	Закрепление отсутствует
112	452246.17	2218983.91	Аналитический метод, 0.10	Закрепление отсутствует
113	452225.61	2218989.48	Аналитический метод, 0.10	Закрепление отсутствует

## ОПИСАНИЕ МЕСТОПОЛОЖЕНИЯ ГРАНИЦ

**пос.Бугры муниципального образования Бугровского сельского поселения  
Всеволожского муниципального района Ленинградской области**

(наименование объекта землеустройства)

### Сведения о местоположении границ объекта землеустройства

#### 2. Сведения о характерных точках границ объекта землеустройства

Обозначение характерных точек границ	Координаты, м		Метод определения координат и средняя квадратическая погрешность положения характерной точки (M <sub>t</sub> ), м	Описание закрепления точки
	X	Y		
1	2	3	4	5
114	452214.78	2218990.56	Аналитический метод, 0.10	Закрепление отсутствует
115	452320.86	2218570.70	Аналитический метод, 0.10	Закрепление отсутствует
116	452322.68	2218481.85	Аналитический метод, 0.10	Закрепление отсутствует
117	452329.42	2218458.99	Аналитический метод, 0.10	Закрепление отсутствует
118	452391.78	2218446.03	Аналитический метод, 0.10	Закрепление отсутствует
119	452384.98	2218418.17	Аналитический метод, 0.10	Закрепление отсутствует
120	452375.48	2218402.42	Аналитический метод, 0.10	Закрепление отсутствует
121	452357.84	2218399.12	Аналитический метод, 0.10	Закрепление отсутствует
122	452394.48	2218394.44	Аналитический метод, 0.10	Закрепление отсутствует
123	452422.34	2218390.88	Аналитический метод, 0.10	Закрепление отсутствует
124	452463.58	2218384.13	Аналитический метод, 0.10	Закрепление отсутствует
125	452546.83	2218365.84	Аналитический метод, 0.10	Закрепление отсутствует
126	452632.25	2218347.53	Аналитический метод, 0.10	Закрепление отсутствует
127	452679.00	2218403.57	Аналитический метод, 0.10	Закрепление отсутствует
128	452667.79	2218433.93	Аналитический метод, 0.10	Закрепление отсутствует
129	452706.86	2218495.59	Аналитический метод, 0.10	Закрепление отсутствует
130	452723.44	2218507.14	Аналитический метод, 0.10	Закрепление отсутствует
131	452709.51	2218552.54	Аналитический метод, 0.10	Закрепление отсутствует
132	452619.63	2218589.79	Аналитический метод, 0.10	Закрепление отсутствует

## ОПИСАНИЕ МЕСТОПОЛОЖЕНИЯ ГРАНИЦ

**пос.Бугры муниципального образования Бугровского сельского поселения  
Всеволожского муниципального района Ленинградской области**

(наименование объекта землеустройства)

### Сведения о местоположении границ объекта землеустройства

#### 2. Сведения о характерных точках границ объекта землеустройства

Обозначение характерных точек границ	Координаты, м		Метод определения координат и средняя квадратическая погрешность положения характерной точки (Мт), м	Описание закрепления точки
	X	Y		
1	2	3	4	5
133	452636.05	2218814.10	Аналитический метод, 0.10	Закрепление отсутствует
134	452643.39	2218861.26	Аналитический метод, 0.10	Закрепление отсутствует
135	452645.43	2218940.76	Аналитический метод, 0.10	Закрепление отсутствует
136	452707.62	2218949.23	Аналитический метод, 0.10	Закрепление отсутствует
137	452783.37	2218964.06	Аналитический метод, 0.10	Закрепление отсутствует
138	452781.66	2218976.35	Аналитический метод, 0.10	Закрепление отсутствует
139	452780.69	2218979.19	Аналитический метод, 0.10	Закрепление отсутствует
140	452768.11	2219015.99	Аналитический метод, 0.10	Закрепление отсутствует
141	452767.23	2219017.68	Аналитический метод, 0.10	Закрепление отсутствует
142	452761.88	2219027.91	Аналитический метод, 0.10	Закрепление отсутствует
143	452749.21	2219052.16	Аналитический метод, 0.10	Закрепление отсутствует
144	452731.25	2219077.17	Аналитический метод, 0.10	Закрепление отсутствует
145	452722.47	2219089.38	Аналитический метод, 0.10	Закрепление отсутствует
146	452710.66	2219099.02	Аналитический метод, 0.10	Закрепление отсутствует
147	452701.06	2219113.79	Аналитический метод, 0.10	Закрепление отсутствует
148	452662.81	2219133.80	Аналитический метод, 0.10	Закрепление отсутствует
149	452662.68	2219164.50	Аналитический метод, 0.10	Закрепление отсутствует
150	452662.72	2219165.88	Аналитический метод, 0.10	Закрепление отсутствует
151	452553.36	2219163.27	Аналитический метод, 0.10	Закрепление отсутствует



## ОПИСАНИЕ МЕСТОПОЛОЖЕНИЯ ГРАНИЦ

**пос.Бугры муниципального образования Бугровского сельского поселения  
Всеволожского муниципального района Ленинградской области**

(наименование объекта землеустройства)

### Сведения о местоположении границ объекта землеустройства

#### 2. Сведения о характерных точках границ объекта землеустройства

Обозначение характерных точек границ	Координаты, м		Метод определения координат и средняя квадратическая погрешность положения характерной точки (M), м	Описание закрепления точки
	X	Y		
1	2	3	4	5
152	452518.93	2219173.74	Аналитический метод, 0.10	Закрепление отсутствует
153	452390.13	2219219.73	Аналитический метод, 0.10	Закрепление отсутствует
154	452255.39	2219268.03	Аналитический метод, 0.10	Закрепление отсутствует
155	452176.83	2219301.09	Аналитический метод, 0.10	Закрепление отсутствует
156	452225.53	2219366.81	Аналитический метод, 0.10	Закрепление отсутствует
157	451963.41	2219536.58	Аналитический метод, 0.10	Закрепление отсутствует
158	451763.33	2219664.98	Аналитический метод, 0.10	Закрепление отсутствует
159	451599.36	2219770.75	Аналитический метод, 0.10	Закрепление отсутствует
160	451412.70	2219891.18	Аналитический метод, 0.10	Закрепление отсутствует
161	451415.98	2219902.68	Аналитический метод, 0.10	Закрепление отсутствует
162	451437.73	2219901.66	Аналитический метод, 0.10	Закрепление отсутствует
163	451545.46	2219897.61	Аналитический метод, 0.10	Закрепление отсутствует
164	451554.95	2219897.17	Аналитический метод, 0.10	Закрепление отсутствует
165	451558.32	2219897.04	Аналитический метод, 0.10	Закрепление отсутствует
166	451579.30	2219896.07	Аналитический метод, 0.10	Закрепление отсутствует
167	451795.07	2219886.12	Аналитический метод, 0.10	Закрепление отсутствует
168	451802.43	2220001.45	Аналитический метод, 0.10	Закрепление отсутствует
169	451803.26	2220014.43	Аналитический метод, 0.10	Закрепление отсутствует
170	451803.79	2220022.71	Аналитический метод, 0.10	Закрепление отсутствует

## ОПИСАНИЕ МЕСТОПОЛОЖЕНИЯ ГРАНИЦ

пос.Бугры муниципального образования Бугровского сельского поселения  
Всеволожского муниципального района Ленинградской области

(наименование объекта землеустройства)

## Сведения о местоположении границ объекта землеустройства

## 2. Сведения о характерных точках границ объекта землеустройства

Обозначение характерных точек границ	Координаты, м		Метод определения координат и средняя квадратическая погрешность положения характерной точки (M <sub>t</sub> ), м	Описание закрепления точки
	X	Y		
1	2	3	4	5
171	451819.09	2220021.89	Аналитический метод, 0.10	Закрепление отсутствует
172	451819.22	2220024.87	Аналитический метод, 0.10	Закрепление отсутствует
173	451921.74	2220020.48	Аналитический метод, 0.10	Закрепление отсутствует
174	452028.08	2220017.49	Аналитический метод, 0.10	Закрепление отсутствует
175	452134.07	2220014.51	Аналитический метод, 0.10	Закрепление отсутствует
176	452241.12	2220010.02	Аналитический метод, 0.10	Закрепление отсутствует
177	452245.94	2220080.01	Аналитический метод, 0.10	Закрепление отсутствует
178	452247.17	2220097.92	Аналитический метод, 0.10	Закрепление отсутствует
179	452279.57	2220096.35	Аналитический метод, 0.10	Закрепление отсутствует
180	452332.04	2220093.80	Аналитический метод, 0.10	Закрепление отсутствует
181	452328.93	2220110.62	Аналитический метод, 0.10	Закрепление отсутствует
182	452320.57	2220165.96	Аналитический метод, 0.10	Закрепление отсутствует
183	452326.34	2220202.61	Аналитический метод, 0.10	Закрепление отсутствует
184	452340.98	2220236.84	Аналитический метод, 0.10	Закрепление отсутствует
185	452353.20	2220263.49	Аналитический метод, 0.10	Закрепление отсутствует
186	452351.08	2220279.21	Аналитический метод, 0.10	Закрепление отсутствует
187	452348.97	2220294.94	Аналитический метод, 0.10	Закрепление отсутствует
188	452334.92	2220307.35	Аналитический метод, 0.10	Закрепление отсутствует
189	452318.39	2220317.20	Аналитический метод, 0.10	Закрепление отсутствует

## ОПИСАНИЕ МЕСТОПОЛОЖЕНИЯ ГРАНИЦ

**пос.Бугры муниципального образования Бугровского сельского поселения  
Всеволожского муниципального района Ленинградской области**

(наименование объекта землеустройства)

### Сведения о местоположении границ объекта землеустройства

#### 2. Сведения о характерных точках границ объекта землеустройства

Обозначение характерных точек границ	Координаты, м		Метод определения координат и средняя квадратическая погрешность положения характерной точки (M <sub>t</sub> ), м	Описание закрепления точки
	X	Y		
1	2	3	4	5
190	452306.71	2220340.98	Аналитический метод, 0.10	Закрепление отсутствует
191	452294.75	2220383.66	Аналитический метод, 0.10	Закрепление отсутствует
192	452279.03	2220425.04	Аналитический метод, 0.10	Закрепление отсутствует
193	452262.10	2220462.61	Аналитический метод, 0.10	Закрепление отсутствует
194	452259.14	2220458.79	Аналитический метод, 0.10	Закрепление отсутствует
195	452235.38	2220528.44	Аналитический метод, 0.10	Закрепление отсутствует
196	452195.81	2220617.54	Аналитический метод, 0.10	Закрепление отсутствует
197	452160.37	2220714.47	Аналитический метод, 0.10	Закрепление отсутствует
1	452157.58	2220718.99	Аналитический метод, 0.10	Закрепление отсутствует
Часть 2				
198	449695.41	2218875.55	Аналитический метод, 0.10	Закрепление отсутствует
199	449697.01	2218863.80	Аналитический метод, 0.10	Закрепление отсутствует
200	449618.40	2218824.32	Аналитический метод, 0.10	Закрепление отсутствует
201	449484.77	2219098.91	Аналитический метод, 0.10	Закрепление отсутствует
202	449465.74	2219143.80	Аналитический метод, 0.10	Закрепление отсутствует
203	449514.36	2219099.90	Аналитический метод, 0.10	Закрепление отсутствует
204	449540.37	2219076.41	Аналитический метод, 0.10	Закрепление отсутствует
205	449564.84	2219054.35	Аналитический метод, 0.10	Закрепление отсутствует
206	449596.71	2219020.49	Аналитический метод, 0.10	Закрепление отсутствует
207	449656.65	2218955.74	Аналитический метод, 0.10	Закрепление отсутствует

## ОПИСАНИЕ МЕСТОПОЛОЖЕНИЯ ГРАНИЦ

пос.Бугры муниципального образования Бугровского сельского поселения  
Всеволожского муниципального района Ленинградской области

(наименование объекта землеустройства)

## Сведения о местоположении границ объекта землеустройства

## 2. Сведения о характерных точках границ объекта землеустройства

Обозначение характерных точек границ	Координаты, м		Метод определения координат и средняя квадратическая погрешность положения характерной точки (Мt), м	Описание закрепления точки
	X	Y		
1	2	3	4	5
208	449671.85	2218936.27	Аналитический метод, 0.10	Закрепление отсутствует
209	449682.51	2218916.84	Аналитический метод, 0.10	Закрепление отсутствует
210	449690.35	2218896.54	Аналитический метод, 0.10	Закрепление отсутствует
198	449695.41	2218875.55	Аналитический метод, 0.10	Закрепление отсутствует
Часть 3				
211	448791.11	2220507.52	Аналитический метод, 0.10	Закрепление отсутствует
212	448854.01	2220380.84	Аналитический метод, 0.10	Закрепление отсутствует
213	448884.92	2220318.60	Аналитический метод, 0.10	Закрепление отсутствует
214	448940.82	2220205.99	Аналитический метод, 0.10	Закрепление отсутствует
215	448946.95	2220206.77	Аналитический метод, 0.10	Закрепление отсутствует
216	449036.08	2220218.13	Аналитический метод, 0.10	Закрепление отсутствует
217	449054.60	2220220.49	Аналитический метод, 0.10	Закрепление отсутствует
218	449105.99	2220227.03	Аналитический метод, 0.10	Закрепление отсутствует
219	449227.04	2220242.45	Аналитический метод, 0.10	Закрепление отсутствует
220	449288.23	2220250.24	Аналитический метод, 0.10	Закрепление отсутствует
221	449437.99	2220268.36	Аналитический метод, 0.10	Закрепление отсутствует
222	449655.46	2220294.66	Аналитический метод, 0.10	Закрепление отсутствует
223	449689.43	2220299.48	Аналитический метод, 0.10	Закрепление отсутствует
224	449946.56	2220335.89	Аналитический метод, 0.10	Закрепление отсутствует
225	450016.40	2220345.77	Аналитический метод, 0.10	Закрепление отсутствует

## ОПИСАНИЕ МЕСТОПОЛОЖЕНИЯ ГРАНИЦ

**пос.Бугры муниципального образования Бугровского сельского поселения  
Всеволожского муниципального района Ленинградской области**

(наименование объекта землеустройства)

### Сведения о местоположении границ объекта землеустройства

#### 2. Сведения о характерных точках границ объекта землеустройства

Обозначение характерных точек границ	Координаты, м		Метод определения координат и средняя квадратическая погрешность положения характерной точки (Мт), м	Описание закрепления точки
	X	Y		
1	2	3	4	5
226	449966.17	2220451.16	Аналитический метод, 0.10	Закрепление отсутствует
227	449942.29	2220501.30	Аналитический метод, 0.10	Закрепление отсутствует
228	449900.70	2220720.11	Аналитический метод, 0.10	Закрепление отсутствует
229	449883.07	2220718.24	Аналитический метод, 0.10	Закрепление отсутствует
230	449597.43	2220664.80	Аналитический метод, 0.10	Закрепление отсутствует
231	449595.59	2220664.45	Аналитический метод, 0.10	Закрепление отсутствует
232	449582.64	2220662.13	Аналитический метод, 0.10	Закрепление отсутствует
233	449431.51	2220635.04	Аналитический метод, 0.10	Закрепление отсутствует
234	449303.72	2220612.13	Аналитический метод, 0.10	Закрепление отсутствует
235	449186.31	2220591.08	Аналитический метод, 0.10	Закрепление отсутствует
236	449169.69	2220588.10	Аналитический метод, 0.10	Закрепление отсутствует
237	449134.61	2220581.82	Аналитический метод, 0.10	Закрепление отсутствует
238	448971.31	2220553.29	Аналитический метод, 0.10	Закрепление отсутствует
239	448920.99	2220544.50	Аналитический метод, 0.10	Закрепление отсутствует
240	448860.03	2220532.22	Аналитический метод, 0.10	Закрепление отсутствует
241	448790.56	2220518.23	Аналитический метод, 0.10	Закрепление отсутствует
211	448791.11	2220507.52	Аналитический метод, 0.10	Закрепление отсутствует

#### 3. Сведения о характерных точках части (частей) границы объекта землеустройства

-	-	-	-	-
---	---	---	---	---

## ОПИСАНИЕ МЕСТОПОЛОЖЕНИЯ ГРАНИЦ

**пос.Бугры муниципального образования Бугровского сельского поселения  
Всеволожского муниципального района Ленинградской области**

(наименование объекта землеустройства)

### Сведения о местоположении измененных (уточненных) границ объекта землеустройства

1. Система координат -

2. Сведения о характерных точках границ объекта землеустройства

Обозначение характерных точек границ	Существующие координаты, м		Измененные (уточненные) координаты, м		Метод определения координат и средняя квадратическая погрешность положения характерной точки (Mf), м	Описание закрепления точки
	X	Y	X	Y		
1	2	3	4	5	6	7
-	-	-	-	-	-	-

3. Сведения о характерных точках части (частей) границы объекта землеустройства

-	-	-	-	-	-	-
---	---	---	---	---	---	---

4. Сведения о частях границ объекта землеустройства, совпадающих с местоположением внешних границ природных объектов и (или) объектов искусственного происхождения

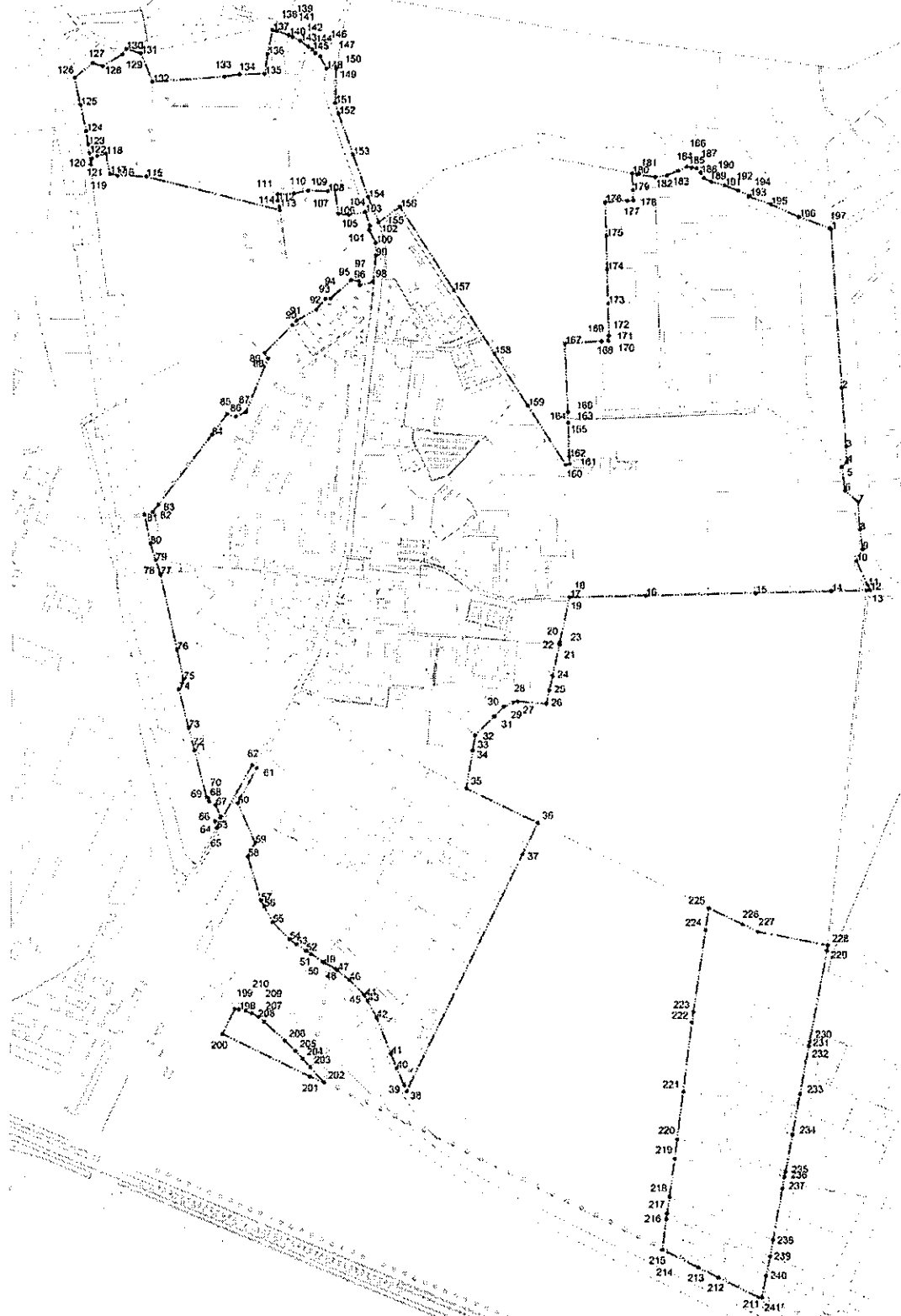
Обозначение части границ		Существующее описание прохождения части границ	Измененное (уточненное) описание прохождения части границ
от точки	до точки		
1	2	3	4
-	-	-	-

# ОПИСАНИЕ МЕСТОПОЛОЖЕНИЯ ГРАНИЦ

пос. Бугры муниципального образования Бугровского сельского поселения  
Всеволожского муниципального района Ленинградской области

(наименование объекта землеустройства)

## План границ объекта



<b>ФОРМА</b>		
текстового описания местоположения границ населенных пунктов, территориальных зон <b>пос. Бугры муниципального образования Бугровского сельского поселения Всеволожского муниципального района Ленинградской области</b>		
(наименование объекта землеустройства)		
<b>Сведения о местоположении границ объекта землеустройства</b>		
4. Сведения о частях границ объекта землеустройства, совпадающих с местоположением внешних границ природных объектов и (или) объектов искусственного происхождения		
Обозначение части границ		Описание прохождения части границ
от точки	до точки	
1	2	3
<b>Часть 1</b>		
1	2	Граница проходит по границе населенного пункта пос. Мурино
2	3	Граница проходит по границе населенного пункта пос. Мурино
3	4	Граница проходит по границе населенного пункта пос. Мурино
4	5	Граница проходит по границе населенного пункта пос. Мурино
5	6	Граница проходит по границе населенного пункта пос. Мурино
6	7	Граница проходит по границе населенного пункта пос. Мурино
7	8	Граница проходит по границе населенного пункта пос. Мурино
8	9	Граница проходит по границе населенного пункта пос. Мурино
9	10	Граница проходит по границе населенного пункта пос. Мурино
10	11	Граница проходит по границе населенного пункта пос. Мурино
11	12	Граница проходит по границе населенного пункта пос. Мурино
12	13	Граница проходит по границе населенного пункта пос. Мурино
13	14	Граница проходит по границе земельного участка с номером 47:07:0713003:2396
14	15	Граница проходит по границе земельного участка с номером 47:07:0713003:2396
15	16	Граница проходит по границе земельного участка с номером 47:07:0713003:2396
16	17	Граница проходит по границе земельного участка с номером 47:07:0713003:2396
17	18	Граница проходит по границе земельного участка с номером 47:07:0713003:2396
18	19	Граница проходит по границе земельного участка с номером 47:07:0713003:2396
19	20	Граница проходит по границе земельного участка с номером 47:07:0713003:2396
20	21	Граница проходит по границе земельного участка с номером 47:07:0713003:2396
21	22	Граница проходит по границе земельного участка с номером 47:07:0713003:2396
22	23	Граница проходит по границе земельного участка с номером 47:07:0713003:2396
23	24	Граница проходит по границе земельного участка с номером 47:07:0713003:2396
24	25	Граница проходит по границе земельного участка с номером 47:07:0713003:2396
25	26	Граница проходит по границе земельного участка с номером 47:07:0713003:2396
26	27	Граница проходит по границе земельного участка с номером 47:07:0713003:2395
27	28	Граница проходит по границе земельного участка с номером 47:07:0713003:2395
28	29	Граница проходит по границе земельного участка с номером 47:07:0713003:2395
29	30	Граница проходит по границе земельного участка с номером 47:07:0713003:2395
30	31	Граница проходит по границе земельного участка с номером 47:07:0713003:2395



## ФОРМА

текстового описания местоположения границ населенных пунктов, территориальных зон  
**пос. Бугры муниципального образования Бугровского сельского поселения  
 Всеволожского муниципального района Ленинградской области**

(наименование объекта землеустройства)

**Сведения о местоположении границ объекта землеустройства**

4. Сведения о частях границ объекта землеустройства, совпадающих с местоположением внешних границ природных объектов и (или) объектов искусственного происхождения

Обозначение части границ		Описание прохождения части границ
от точки	до точки	
1	2	3
31	32	Граница проходит по границе земельного участка с номером 47:07:0713003:2395
32	33	Граница проходит по границе земельного участка с номером 47:07:0713003:2395
33	34	Граница проходит по границе земельного участка с номером 47:07:0713003:2395
34	35	Граница проходит по границе земельного участка с номером 47:07:0713003:2395
35	36	Граница проходит по границе земельного участка с номером 47:07:0713003:2395
36	37	Граница проходит по границе земельного участка с номером 47:07:0713003:2397
37	38	Граница проходит по границе земельного участка с номером 47:07:0713003:2397
38	39	Полоса отвода а/м дороги
39	40	Полоса отвода а/м дороги
40	41	Полоса отвода а/м дороги
41	42	Полоса отвода а/м дороги
42	43	Полоса отвода а/м дороги
43	44	Полоса отвода а/м дороги
44	45	Полоса отвода а/м дороги
45	46	Полоса отвода а/м дороги
46	47	Полоса отвода а/м дороги
47	48	Полоса отвода а/м дороги
48	49	Полоса отвода а/м дороги
49	50	Полоса отвода а/м дороги
50	51	Полоса отвода а/м дороги
51	52	Полоса отвода а/м дороги
52	53	Полоса отвода а/м дороги
53	54	Полоса отвода а/м дороги
54	55	Полоса отвода а/м дороги
55	56	Полоса отвода а/м дороги
56	57	Полоса отвода а/м дороги
57	58	Полоса отвода а/м дороги
58	59	Полоса отвода а/м дороги
59	60	Полоса отвода а/м дороги
60	61	Полоса отвода а/м дороги «СПб-Запорожское-Приозерск»

## ФОРМА

текстового описания местоположения границ населенных пунктов, территориальных зон  
**пос. Бугры муниципального образования Бугровского сельского поселения  
 Всеволожского муниципального района Ленинградской области**

(наименование объекта землеустройства)

## Сведения о местоположении границ объекта землеустройства

4. Сведения о частях границ объекта землеустройства, совпадающих с местоположением внешних границ природных объектов и (или) объектов искусственного происхождения

Обозначение части границ		Описание прохождения части границ
от точки	до точки	
1	2	3
61	62	Полоса отвода а/м дороги «СПб-Запорожское-Приозерск»
62	63	Полоса отвода а/м дороги «СПб-Запорожское-Приозерск»
63	64	Полоса отвода КАД
64	65	Полоса отвода КАД
65	66	Полоса отвода КАД
66	67	Полоса отвода КАД
67	68	Полоса отвода КАД
68	69	Полоса отвода КАД
69	70	Полоса отвода КАД
70	71	Полоса отвода КАД
71	72	Полоса отвода КАД
72	73	Полоса отвода КАД
73	74	Полоса отвода КАД
74	75	Полоса отвода КАД
75	76	Полоса отвода КАД
76	77	Полоса отвода КАД
77	78	Полоса отвода КАД
78	79	Полоса отвода КАД
79	80	Полоса отвода КАД
80	81	Полоса отвода КАД
81	82	Граница проходит по границе земельного участка с номером 47:07:0713003:94
82	83	Граница проходит по границе земельного участка с номером 47:07:0713003:94
83	84	Граница проходит по границе земельного участка с номером 47:07:0713003:94
84	85	Граница проходит по границе земельного участка с номером 47:07:0713003:94
85	86	Граница проходит по границе земельного участка с номером 47:07:0713003:94
86	87	Граница проходит по границе земельного участка с номером 47:07:0713003:94
87	88	Граница проходит по границе земельного участка с номером 47:07:0713003:94
88	89	Граница проходит по границе земельного участка с номером 47:07:0713003:94
89	90	Граница проходит по границе земельного участка с номером 47:07:0713003:24
90	91	Граница проходит по границе земельного участка с номером 47:07:0713003:24

## ФОРМА

текстового описания местоположения границ населенных пунктов, территориальных зон  
**пос. Бугры муниципального образования Бугровского сельского поселения  
 Всеволожского муниципального района Ленинградской области**

(наименование объекта землеустройства)

**Сведения о местоположении границ объекта землеустройства**

4. Сведения о частях границ объекта землеустройства, совпадающих с местоположением внешних границ природных объектов и (или) объектов искусственного происхождения

Обозначение части границ		Описание прохождения части границ
от точки	до точки	
1	2	3
91	92	Граница проходит по границе земельного участка с номером 47:07:0713003:24
92	93	Граница проходит по границе земельного участка с номером 47:07:0713003:24
93	94	Граница проходит по границе земельного участка с номером 47:07:0713003:24
94	95	Граница проходит по границе земельного участка с номером 47:07:0713003:24
95	96	Граница проходит по границе земельного участка с номером 47:07:0713003:24
96	97	Граница проходит по границе земельного участка с номером 47:07:0713003:24
97	98	Граница проходит по границе земельного участка с номером 47:07:0713003:24
98	99	Граница проходит по границе земельного участка с номером 47:07:0713003:24
99	100	Граница проходит по границе земельного участка с номером 47:07:0713003:24
100	101	Граница проходит по границе земельного участка с номером 47:07:0713003:24
101	102	Граница проходит по границе земельного участка с номером 47:07:0713003:139
102	103	Граница проходит по границе земельного участка с номером 47:07:0713003:139
103	104	Граница проходит по границе земельного участка с номером 47:07:0713003:139
104	105	Граница проходит по границе земельного участка с номером 47:07:0713003:139
105	106	Граница проходит по границе земельного участка с номером 47:07:0713003:139
106	107	Граница проходит по границе земельного участка с номером 47:07:0713003:139
107	108	Граница проходит по границе земельного участка с номером 47:07:0713003:139
108	109	Граница проходит по границе земельного участка с номером 47:07:0713003:139
109	110	Граница проходит по границе земельного участка с номером 47:07:0713003:139
110	111	Граница проходит по границе земельного участка с номером 47:07:0713003:139
111	112	Граница проходит по границе земельного участка с номером 47:07:0713003:139
112	113	Граница проходит по границе земельного участка с номером 47:07:0713003:139
113	114	Граница проходит по границе земельного участка с номером 47:07:0713003:139
114	115	Граница проходит по границе земельного участка с номером 47:07:0713003:24
115	116	Граница проходит по границе земельного участка с номером 47:07:0713003:24
116	117	Граница проходит по границе земельного участка с номером 47:07:0713003:24
117	118	Граница проходит по границе земельного участка с номером 47:07:0713003:24
118	119	Граница проходит по границе земельного участка с номером 47:07:0713003:24
119	120	Граница проходит по границе земельного участка с номером 47:07:0713003:24
120	121	Граница проходит по границе земельного участка с номером 47:07:0713003:24

## ФОРМА

текстового описания местоположения границ населенных пунктов, территориальных зон  
**пос. Бугры муниципального образования Бугровского сельского поселения  
 Всеволожского муниципального района Ленинградской области**

(наименование объекта землеустройства)

## Сведения о местоположении границ объекта землеустройства

4. Сведения о частях границ объекта землеустройства, совпадающих с местоположением внешних границ природных объектов и (или) объектов искусственного происхождения

Обозначение части границ		Описание прохождения части границ
от точки	до точки	
1	2	3
121	122	Полоса отвода КАД
122	123	Полоса отвода КАД
123	124	Полоса отвода КАД
124	125	Полоса отвода КАД
125	126	Полоса отвода КАД
126	127	Граница проходит по границе земельного участка с номером 47:07:0713003:237
127	128	Граница проходит по границе земельного участка с номером 47:07:0713003:237
128	129	Граница проходит по границе земельного участка с номером 47:07:0713003:237
129	130	Граница проходит по границе земельного участка с номером 47:07:0713003:237
130	131	Полоса отвода а/м дороги
131	132	Граница проходит по границе земельного участка с номером 47:07:0713003:17
132	133	Граница проходит по границе земельного участка с номером 47:07:0713003:17
133	134	Граница проходит по границе земельного участка с номером 47:07:0713003:17
134	135	Граница проходит по границе земельного участка с номером 47:07:0713003:17
135	136	Граница проходит по границе земельного участка с номером 47:07:0713003:17
136	137	Граница проходит по границе земельного участка с номером 47:07:0713003:17
137	138	Полоса отвода а/м дороги
138	139	Полоса отвода а/м дороги
139	140	Полоса отвода а/м дороги
140	141	Полоса отвода а/м дороги
141	142	Полоса отвода а/м дороги
142	143	Полоса отвода а/м дороги
143	144	Полоса отвода а/м дороги
144	145	Полоса отвода а/м дороги
145	146	Полоса отвода а/м дороги
146	147	Полоса отвода а/м дороги
147	148	Полоса отвода а/м дороги
148	149	Полоса отвода а/м дороги «СПб-Запорожское-Приозерск»
149	150	Полоса отвода а/м дороги «СПб-Запорожское-Приозерск»
150	151	Полоса отвода а/м дороги «СПб-Запорожское-Приозерск»

## ФОРМА

текстового описания местоположения границ населенных пунктов, территориальных зон  
**пос. Бугры муниципального образования Бугровского сельского поселения  
 Всеволожского муниципального района Ленинградской области**

(наименование объекта землеустройства)

**Сведения о местоположении границ объекта землеустройства**

4. Сведения о частях границ объекта землеустройства, совпадающих с местоположением внешних границ природных объектов и (или) объектов искусственного происхождения

Обозначение части границ		Описание прохождения части границ
от точки	до точки	
1	2	3
151	152	Полоса отвода а/м дороги «СПб-Запорожское-Приозерск»
152	153	Полоса отвода а/м дороги «СПб-Запорожское-Приозерск»
153	154	Полоса отвода а/м дороги «СПб-Запорожское-Приозерск»
154	155	Полоса отвода а/м дороги «СПб-Запорожское-Приозерск»
155	156	Граница проходит по границе земельного участка с номером 47:07:0713003:3919
156	157	Граница проходит по границе земельного участка с номером 47:07:0713003:3919
157	158	Граница проходит по границе земельного участка с номером 47:07:0713003:3919
158	159	Граница проходит по границе земельного участка с номером 47:07:0713003:3919
159	160	Граница проходит по границе земельного участка с номером 47:07:0713003:3919
160	161	Граница проходит по границе земельного участка с номером 47:07:0713003:3919
161	162	Граница проходит по границе земельного участка с номером 47:07:0713003:3919
162	163	Граница проходит по границе земельного участка с номером 47:07:0713003:3919
163	164	Граница проходит по границе земельного участка с номером 47:07:0713003:3919
164	165	Граница проходит по границе земельного участка с номером 47:07:0713003:3919
165	166	Граница проходит по границе земельного участка с номером 47:07:0713003:3919
166	167	Граница проходит по границе земельного участка с номером 47:07:0713003:3919
167	168	Граница проходит по границе земельного участка с номером 47:07:0713003:3919
168	169	Граница проходит по границе земельного участка с номером 47:07:0713003:3919
169	170	Граница проходит по границе земельного участка с номером 47:07:0713003:3919
170	171	Граница проходит по границе земельного участка с номером 47:07:0713003:3919
171	172	Граница проходит по границе земельного участка с номером 47:07:0713003:3919
172	173	Граница проходит по границе земельного участка с номером 47:07:0713003:3919
173	174	Граница проходит по границе земельного участка с номером 47:07:0713003:3919
174	175	Граница проходит по границе земельного участка с номером 47:07:0713003:3919
175	176	Граница проходит по границе земельного участка с номером 47:07:0713003:3919
176	177	Граница проходит по границе земельного участка с номером 47:07:0713003:3919
177	178	Граница проходит по границе земельного участка с номером 47:07:0713003:3919
178	179	Граница проходит по границе земельного участка с номером 47:07:0713003:3919
179	180	Граница проходит по границе земельного участка с номером 47:07:0713003:3919
180	181	Граница проходит по границе земельного участка с номером 47:07:0713003:3919

## ФОРМА

текстового описания местоположения границ населенных пунктов, территориальных зон  
**пос. Бугры муниципального образования Бугровского сельского поселения  
 Всеволожского муниципального района Ленинградской области**

(наименование объекта землеустройства)

**Сведения о местоположении границ объекта землеустройства**

4. Сведения о частях границ объекта землеустройства, совпадающих с местоположением внешних границ природных объектов и (или) объектов искусственного происхождения

Обозначение части границ		Описание прохождения части границ
от точки	до точки	
1	2	3
181	182	Граница проходит по границе земельного участка с номером 47:07:0713003:49
182	183	Граница проходит по границе земельного участка с номером 47:07:0713003:49
183	184	Граница проходит по границе земельного участка с номером 47:07:0713003:49
184	185	Граница проходит по границе земельного участка с номером 47:07:0713003:49
185	186	Граница проходит по границе земельного участка с номером 47:07:0713003:49
186	187	Граница проходит по границе земельного участка с номером 47:07:0713003:49
187	188	Граница проходит по границе земельного участка с номером 47:07:0713003:49
188	189	Граница проходит по границе земельного участка с номером 47:07:0713003:49
189	190	Граница проходит по границе земельного участка с номером 47:07:0713003:49
190	191	Граница проходит по границе земельного участка с номером 47:07:0713003:49
191	192	Граница проходит по границе земельного участка с номером 47:07:0713003:49
192	193	Граница проходит по границе земельного участка с номером 47:07:0713003:49
193	194	Граница проходит по границе земельного участка с номером 47:07:0713003:49
194	195	Граница проходит по границе земельного участка с номером 47:07:0713003:49
195	196	Граница проходит по границе земельного участка с номером 47:07:0713003:49
196	197	Граница проходит по границе земельного участка с номером 47:07:0713003:49
197	1	Граница проходит по границе земельного участка с номером 47:07:0713003:49
<b>Часть 2</b>		
198	199	Полоса отвода КАД
199	200	Граница город-область
200	201	Граница город-область
201	202	Граница город-область
202	203	Полоса отвода КАД
203	204	Полоса отвода КАД
204	205	Полоса отвода КАД
205	206	Полоса отвода КАД
206	207	Полоса отвода КАД
207	208	Полоса отвода КАД
208	209	Полоса отвода КАД
209	210	Полоса отвода КАД
210	198	Полоса отвода КАД

## ФОРМА

текстового описания местоположения границ населенных пунктов, территориальных зон  
**пос. Бугры муниципального образования Бугровского сельского поселения  
 Всеволожского муниципального района Ленинградской области**

(наименование объекта землеустройства)

## Сведения о местоположении границ объекта землеустройства

4. Сведения о частях границ объекта землеустройства, совпадающих с местоположением внешних границ природных объектов и (или) объектов искусственного происхождения

Обозначение части границ		Описание прохождения части границ
от точки	до точки	
1	2	3
<b>Часть 3</b>		
211	212	Полоса отвода КАД
212	213	Полоса отвода КАД
213	214	Полоса отвода КАД
214	215	Полоса отвода КАД
215	216	Граница проходит по границе земельного участка с номером 47:07:0713003:2397
216	217	Граница проходит по границе земельного участка с номером 47:07:0713003:2397
217	218	Граница проходит по границе земельного участка с номером 47:07:0713003:2397
218	219	Граница проходит по границе земельного участка с номером 47:07:0713003:2397
219	220	Граница проходит по границе земельного участка с номером 47:07:0713003:2397
220	221	Граница проходит по границе земельного участка с номером 47:07:0713003:2397
221	222	Граница проходит по границе земельного участка с номером 47:07:0713003:2397
222	223	Граница проходит по границе земельного участка с номером 47:07:0713003:2397
223	224	Граница проходит по границе земельного участка с номером 47:07:0713003:2397
224	225	Граница проходит по границе земельного участка с номером 47:07:0713003:2397
225	226	Граница проходит по границе земельного участка с номером 47:07:0713003:2396
226	227	Граница проходит по границе земельного участка с номером 47:07:0713003:2396
227	228	Граница проходит по границе земельного участка с номером 47:07:0713003:2396
228	229	Граница проходит по границе населенного пункта пос. Мурино
229	230	Граница проходит по границе населенного пункта пос. Мурино
230	231	Граница проходит по границе населенного пункта пос. Мурино
231	232	Граница проходит по границе населенного пункта пос. Мурино
232	233	Граница проходит по границе населенного пункта пос. Мурино
233	234	Граница проходит по границе населенного пункта пос. Мурино
234	235	Граница проходит по границе населенного пункта пос. Мурино
235	236	Граница проходит по границе населенного пункта пос. Мурино
236	237	Граница проходит по границе населенного пункта пос. Мурино
237	238	Граница проходит по границе населенного пункта пос. Мурино
238	239	Граница проходит по границе населенного пункта пос. Мурино
239	240	Граница проходит по границе населенного пункта пос. Мурино
240	241	Граница проходит по границе населенного пункта пос. Мурино

**ФОРМА**

текстового описания местоположения границ населенных пунктов, территориальных зон  
**пос. Бугры муниципального образования Бугровского сельского поселения  
 Всеволожского муниципального района Ленинградской области**

(наименование объекта землеустройства)

**Сведения о местоположении границ объекта землеустройства**

4. Сведения о частях границ объекта землеустройства, совпадающих с местоположением внешних границ природных объектов и (или) объектов искусственного происхождения

Обозначение части границ		Описание прохождения части границ
от точки	до точки	
1	2	3
241	211	Полоса отвода КАД