

№ 206002-2020-281
от 27.01.2020

ПРАВИТЕЛЬСТВО ЛЕНИНГРАДСКОЙ ОБЛАСТИ

ПОСТАНОВЛЕНИЕ

от 27 января 2020 года № 23

О внесении изменения в постановление Правительства Ленинградской области от 4 декабря 2017 года № 536 "Об утверждении Генерального плана муниципального образования "Рахьинское городское поселение" Всеволожского муниципального района Ленинградской области"

В соответствии с пунктом 4 части 1 статьи 1 областного закона от 7 июля 2014 года № 45-оз "О перераспределении полномочий в области градостроительной деятельности между органами государственной власти Ленинградской области и органами местного самоуправления Ленинградской области" Правительство Ленинградской области **п о с т а н о в л я е т**:

1. Внести в Генеральный план муниципального образования "Рахьинское городское поселение" Всеволожского муниципального района Ленинградской области, утвержденный постановлением Правительства Ленинградской области от 4 декабря 2017 года № 536, изменение, изложив Генеральный план в редакции согласно приложению к настоящему постановлению.

2. Комитету градостроительной политики Ленинградской области разместить (опубликовать) настоящее постановление на официальном интернет-портале Администрации Ленинградской области в информационно-телекоммуникационной сети "Интернет", а также в установленные частью 9 статьи 9 Градостроительного кодекса Российской Федерации сроки обеспечить размещение Генерального плана муниципального образования "Рахьинское городское поселение" Всеволожского муниципального района Ленинградской области и материалов по его обоснованию в федеральной государственной информационной системе территориального планирования.

Губернатор
Ленинградской области



А. Дрозденко

УТВЕРЖДЕН
постановлением Правительства
Ленинградской области
от 4 декабря 2017 года № 536
(в редакции постановления Правительства
Ленинградской области
от 27 января 2020 года № 23)
(приложение)

ГЕНЕРАЛЬНЫЙ ПЛАН
муниципального образования "Рахьинское городское поселение"
Всеволожского муниципального района
Ленинградской области

Положение о территориальном планировании

1. Общие положения

1.1. Сокращения, используемые в Положении о территориальном планировании:

ВЛ – воздушная линия электропередачи;

г.п. – городской посёлок;

дер. – деревня;

пос. – посёлок;

п. ст. – посёлок при железнодорожной станции;

ТП – трансформаторная подстанция;

ул. – улица.

1.2. Официальное наименование муниципального образования – муниципальное образование "Рахьинское городское поселение" Всеволожского муниципального района Ленинградской области, закреплено Уставом муниципального образования "Рахьинское городское поселение" Всеволожского муниципального района Ленинградской области (далее – Устав).

Сокращенное наименование муниципального образования – МО "Рахьинское городское поселение".

1.3. Этапы территориального планирования:

I этап (1 очередь) – до 2025 года;

II этап (расчетный срок) – до 2040 года.

2. Сведения о видах, назначении и наименованиях планируемых для размещения объектов местного значения поселения, их основные характеристики, местоположение, а также характеристики зон с особыми условиями использования территорий в случае, если установление таких зон требуется в связи с размещением данных объектов

№ п/п	Наименование объекта ¹ , назначение объекта	Местоположение ² , функциональная зона ³	Срок реализации, год	Характеристика объекта	Характеристика зон с особыми условиями использования территорий в случае, если установление таких зон требуется в связи с размещением данных объектов
1	2	3	4	5	6
1	Вид объекта: объекты электроснабжения				
1.1	ВЛ 10 кВ, ТП 10/0,4 кВ Назначение: обеспечение электроснабжением потребителей планируемой жилой застройки и физкультурно-оздоровительного комплекса	Г.п. Рахья	2025	Протяженность 0,05 км, мощность 2·250 кВ·А	Охранная зона объектов электроэнергетики. Размер – 10 м (5 м - для линий с самонесущими или изолированными проводами, размещенных в границах населенных
1.2	ВЛ 10 кВ, ТП 10/0,4 кВ Назначение: обеспечение электроснабжением потребителей на территории	Дер. Ваганово	2025	Протяженность 0,07 км, мощность 2·160 кВ·А	Охранная зона объектов электроэнергетики. Размер – 10 м (5 м - для линий с самонесущими или изолированными проводами, размещенных в границах населенных

1	2	3	4	5	6
	планируемой индивидуальной жилой застройки и объектов социальной инфраструктуры				пунктов). Режим охранной зоны в соответствии с постановлением Правительства Российской Федерации от 24.02.2009 № 160 "О порядке установления охранных зон объектов электросетевого хозяйства и особых условий использования земельных участков, расположенных в границах таких зон"
1.3	ВЛ 10 кВ, ТП 10/0,4 кВ Назначение: обеспечение электроснабжением потребителей на территории планируемой индивидуальной жилой застройки	П. ст. Ириновка	2025	Протяженность 0,16 км, мощность 100 кВ·А	
1.4	ВЛ 10 кВ, ТП 10/0,4 кВ Назначение: обеспечение электроснабжением потребителей на территории планируемой индивидуальной жилой застройки и объектов социальной инфраструктуры	Дер. Борисова Грива	2025	Протяженность 0,20 км, мощность 2·100 кВ·А	
2	Вид объекта: объекты теплоснабжения				
2.1	Распределительные сети теплоснабжения Назначение: для подключения планируемого детского сада	Дер. Борисова Грива (ул. Грибное)	2025	Протяженность 0,1 км	Охранная зона тепловых сетей. Размер определяется углом естественного откоса грунта, но не менее 3 м в каждую
2.2	Распределительные сети теплоснабжения Назначение: для подключения	Г.п. Рахья	2025	Протяженность 0,2 км	

1	2	3	4	5	6
	планируемого детского сада				сторону, считая от
2.3	Котельная Назначение: организация теплоснабжения населения	Дер. Борисова Грива (ул. Грибное), зона инженерной инфраструктуры	2025	Площадь участка – 0,03 га, топливо – природный газ	края строительных конструкций тепловых сетей или от наружной поверхности изолированного теплопровода бесканальной прокладки. Режим определяется в соответствии с "Типовыми правилами охраны коммунальных тепловых сетей", утвержденными Приказом Минстроя России от 17.08.1992 № 197
2.4	Котельная Назначение: организация теплоснабжения населения	Дер. Ваганово (военный городок), зона инженерной инфраструктуры	2040	Площадь участка – 0,03 га, топливо – природный газ	
3	Вид объекта: объекты газоснабжения				
3.1	Межпоселковый газопровод высокого давления г.п. Рахья – п. ст. Ириновка – дер. Ириновка – дер. Борисова Грива Назначение: организация	МО "Рахьинское городское поселение"	2025	Протяженность 11,74 км	Охранные зоны газопроводов. Размер: 1) вдоль трасс наружных газопроводов – в

1	2	3	4	5	6
	газоснабжения населения				виде территории, ограниченной условными линиями, проходящими на расстоянии 2 м с каждой стороны газопровода;
3.2	Межпоселковый газопровод дер. Борисова Грива – дер. Борисова Грива (ул. Грибное) Назначение: организация газоснабжения населения	МО "Рахьинское городское поселение"	2025	Протяженность 3,84 км	2) вдоль трасс подземных газопроводов из полиэтиленовых труб при использовании медного провода для обозначения трассы газопровода – в виде территории, ограниченной условными линиями, проходящими на расстоянии 3 м от газопровода со стороны провода и 2 м – с противоположной
3.3	Межпоселковый газопровод дер. Борисова Грива – дер. Ваганово – дер. Ваганово (военный городок) – дер. Ладожский трудпосёлок Назначение: организация газоснабжения населения	МО "Рахьинское городское поселение"	2040	Протяженность 8,78 км	
3.4	Межпоселковый газопровод дер. Ваганово – дер. Коккореве – п. ст. Ладожское Озеро Назначение: организация газоснабжения населения	МО "Рахьинское городское поселение"	2040	Протяженность 7,17 км	
3.5	Распределительный газопровод Назначение: организация газоснабжения населения	Г.п. Рахья	2025	Протяженность 10,43 км	
3.6	Распределительный газопровод Назначение: организация газоснабжения населения	Дер. Проба	2025	Протяженность 3,99 км	

1	2	3	4	5	6
3.7	Распределительный газопровод Назначение: организация газоснабжения населения	П. ст. Ириновка	2025	Протяженность 6,18 км	стороны; 3) вокруг отдельно стоящих газорегуляторных пунктов – в виде территории, ограниченной замкнутой линией, проведенной на расстоянии 10 м от границ этих объектов; 4) вдоль трасс межпоселковых газопроводов, проходящих по лесам и древесно-кустарниковой растительности, – в виде просек шириной 6 м, по 3 м с каждой стороны газопровода. Режим в соответствии с Правилами охраны газораспределитель
3.8	Распределительный газопровод Назначение: организация газоснабжения населения	Дер. Ириновка	2025	Протяженность 2,08 км	
3.9	Распределительный газопровод Назначение: организация газоснабжения населения	Дер. Борисова Грива	2025	Протяженность 8,49 км	
3.10	Распределительный газопровод Назначение: организация газоснабжения населения	Дер. Борисова Грива (ул. Грибное)	2025	Протяженность 0,74 км	
3.11	Распределительный газопровод Назначение: организация газоснабжения населения	Дер. Ваганово	2040	Протяженность 5,72 км	
3.12	Распределительный газопровод Назначение: организация газоснабжения населения и	Дер. Ваганово (военный городок)	2040	Протяженность 0,47 км	
3.13	Распределительный газопровод Назначение: организация	Дер. Ладожский трудпосёлок	2040	Протяженность 0,79 км	

1	2	3	4	5	6
	газоснабжения населения				ных сетей, утвержденными постановлением Правительства Российской Федерации от 20.11.2000 № 878
3.14	Распределительный газопровод Назначение: организация газоснабжения населения	Дер. Коккореве	2040	Протяженность 17,62 км	
3.15	Распределительный газопровод Назначение: организация газоснабжения населения	П. ст. Ладожское Озеро	2040	Протяженность 3,81 км	
4	Вид объекта: объекты водоснабжения				
4.1	Водовод (реконструкция) Назначение: организация водоснабжения населения	МО "Рахьинское городское поселение"	2025	Протяженность 26,9 км	Зона санитарной охраны источников питьевого и хозяйственно-бытового водоснабжения. Размер и режим устанавливается в соответствии с требованиями СанПиН 2.1.4.1110-02 "Зоны санитарной охраны источников водоснабжения и водопроводов питьевого
4.2	Станция водоподготовки Назначение: организация водоснабжения населения	Г.п. Рахья, зона инженерной инфраструктуры	2025	Производительность не менее 900 м ³ /сут, площадь участка 0,2 га	
4.3	Водонасосная станция и станция подготовки воды Назначение: организация водоснабжения населения	Дер. Борисова Грива (ул. Грибное), зона инженерной инфраструктуры	2025	Производительность не менее 150 м ³ /сут, площадь участка 0,35 га	
4.4	Водонасосная станция и станция подготовки воды Назначение: организация водоснабжения населения	Дер. Ваганово, зона инженерной инфраструктуры	2025	Производительность не менее 60 м ³ /сут, площадь участка 0,35 га	
4.5	Водонасосная станция и станция подготовки воды Назначение: организация	Дер. Ваганово (военный городок), зона инженерной	2025	Производительность не менее 250 м ³ /сут, площадь участка 0,35 га	

1	2	3	4	5	6
	водоснабжения населения	инфраструктуры			назначения"
4.6	Водонасосная станция и станция подготовки воды Назначение: организация водоснабжения населения	П. ст. Ириновка, зона инженерной инфраструктуры	2040	Производительность не менее 150 м ³ /сут, площадь участка 0,35 га	
4.7	Водонасосная станция и станция подготовки воды Назначение: организация водоснабжения населения	Дер. Проба, зона инженерной инфраструктуры	2040	Производительность не менее 60 м ³ /сут, площадь участка 0,35 га	
4.8	Сети водопровода Назначение: организация водоснабжения населения	Г.п. Рахья	2025	Протяженность 1,2 км	Зоны с особыми условиями использования территорий не устанавливаются
4.9	Сети водопровода Назначение: организация водоснабжения населения	Пос. Змеиный	2025	Протяженность 1,2 км	
4.10	Сети водопровода Назначение: организация водоснабжения населения	Дер. Ваганово	2025	Протяженность 6,46 км	
4.11	Сети водопровода Назначение: организация водоснабжения населения	Дер. Ваганово (военный городок)	2025	Протяженность 0,5 км	
4.12	Сети водопровода Назначение: организация водоснабжения населения	Дер. Ладожский трудпосёлок	2025	Протяженность 0,99 км	
4.13	Сети водопровода Назначение: для обеспечения водоснабжением	Г.п. Рахья	2040	Протяженность 0,1 км	

1	2	3	4	5	6
	планируемого физкультурно-оздоровительного комплекса				
4.14	Сети водопровода Назначение: организация водоснабжения населения	П. ст. Ириновка	2040	Протяженность 8,72 км	
4.15	Сети водопровода Назначение: организация водоснабжения населения	Дер. Ириновка	2040	Протяженность 1,97 км	
4.16	Сети водопровода Назначение: организация водоснабжения населения	Дер. Проба	2040	Протяженность 4,09 км	
5	Вид объекта: объекты водоотведения				
5.1	Канализационные очистные сооружения (реконструкция) Назначение: организация водоотведения	Г.п. Рахья, зона инженерной инфраструктуры	2025	Производительность 1400 м ³ /сут	Санитарно-защитная зона. Размер – 200 м. Режим в соответствии с СанПиН 2.2.1/2.1.1.1200-03
5.2	Канализационные очистные сооружения Назначение: организация водоотведения	Дер. Борисова Грива (ул. Грибное), зона инженерной инфраструктуры	2025	Производительность не менее 200 м ³ /сут, площадь участка 0,1 га	Санитарно-защитная зона. Размер – 200 м. Режим в соответствии с СанПиН 2.2.1/2.1.1.1200-03
5.3	Канализационные очистные сооружения Назначение: организация водоотведения	Дер. Ваганово (военный городок), зона инженерной инфраструктуры	2025	Производительность не менее 300 м ³ /сут, площадь участка 0,1 га	Санитарно-защитная зона. Размер – 200 м. Режим в соответствии с СанПиН 2.2.1/2.1.1.1200-03

1	2	3	4	5	6
5.4	Локальные канализационные очистные сооружения Назначение: организация водоотведения	П. ст. Ладожское Озеро, зона инженерной инфраструктуры	2025	Производительность не менее 15 м ³ /сут, площадь участка 0,04 га	Зоны с особыми условиями использования территорий не устанавливаются
5.5	Локальные канализационные очистные сооружения Назначение: организация водоотведения	Дер. Ваганово, зона инженерной инфраструктуры	2025	Производительность не менее 10 м ³ /сут, площадь участка 0,04 га	
5.6	Локальные канализационные очистные сооружения Назначение: организация водоотведения	Дер. Ладожский трудпосёлок, зона инженерной инфраструктуры	2025	Производительность не менее 30 м ³ /сут, площадь участка 0,05 га	
5.7	Сети водоотведения Назначение: организация водоотведения	Дер. Борисова Грива (ул. Грибное)	2025	Протяженность 0,54 км	
5.8	Сети водоотведения Назначение: организация водоотведения	Дер. Ваганово (военный городок)	2025	Протяженность 0,32 км	
5.9	Сети водоотведения Назначение: организация водоотведения	Дер. Ладожский трудпосёлок	2025	Протяженность 0,22 км	
5.10	Сети водоотведения Назначение: организация водоотведения	Г.п. Рахья	2025	Протяженность 0,41 км	
5.11	Сети водоотведения Назначение: организация водоотведения	П. ст. Ладожское Озеро	2025	Протяженность 0,26 км	

1	2	3	4	5	6
5.12	Сети водоотведения Назначение: организация водоотведения	Г.п. Рахья	2040	Протяженность 0,1 км	
6	Вид объектов: объекты улично-дорожной сети				
6.1	Улица в жилой застройке Назначение: обеспечение транспортного обслуживания планируемой жилой зоны	Г.п. Рахья	2025	Протяженность 0,65 км	Зоны с особыми условиями использования территорий не устанавливаются
6.2	Проезд Назначение: обеспечение транспортного обслуживания планируемой жилой зоны	Г.п. Рахья	2025	Протяженность 0,14 км	
6.3	Улица в жилой застройке Назначение: обеспечение транспортного обслуживания планируемой жилой зоны	Дер. Ваганово	2025	Протяженность 2,0 км	
6.4	Проезд Назначение: обеспечение транспортного обслуживания планируемой жилой зоны	Дер. Ваганово	2025	Протяженность 0,23 км	
7	Вид объектов: объекты спортивного назначения				
7.1	Физкультурно-оздоровительный комплекс Назначение: развитие на территории поселения физической культуры и массового спорта	Г.п. Рахья, общественно-деловая зона	2040	Площадь участка 1,5 га, площадь пола спортивных залов 2217 м ² , площадь зеркала воды бассейна 600 м ²	Зоны с особыми условиями использования территорий не устанавливаются

1	2	3	4	5	6
7.2	Плоскостное спортивное сооружение Назначение: развитие на территории поселения физической культуры и массового спорта	Пос. Змеиный, общественно-деловая зона	2025	Площадь 970 м ²	
7.3	Плоскостное спортивное сооружение Назначение: развитие на территории поселения физической культуры и массового спорта	Пос. Змеиный, общественно-деловая зона	2040	Площадь 2300 м ²	
8	Вид объектов: объекты культуры				
8.1	Дом культуры (реконструкция) Назначение: обеспечение жителей поселения услугами организаций культуры	Г.п. Рахья, общественно-деловая зона	2025	Зал на 440 посадочных мест с размещением подросткового клуба площадью 100 м ²	Зоны с особыми условиями использования территорий не устанавливаются
8.2	Культурно-досуговый центр Назначение: обеспечение жителей поселения услугами организаций культуры	Дер. Борисова Грива, общественно-деловая зона	2040	На 100 мест с размещением подросткового клуба площадью 50 м ²	
8.3	Культурно-досуговый центр Назначение: обеспечение жителей поселения услугами организаций культуры	Дер. Ваганово, общественно-деловая зона	2040	На 100 мест с размещением подросткового клуба площадью 50 м ²	
Примечания:					

1	2	3	4	5	6
	<p>¹Наименование планируемых объектов может уточняться на следующих стадиях проектирования.</p> <p>²Местоположение планируемых объектов инженерной инфраструктуры уточняется при подготовке документации по планировке территории. Прокладку проектируемых инженерных коммуникаций предусмотреть за пределами полос отвода автомобильных дорог общего пользования регионального значения.</p> <p>В целях обеспечения сохранности объектов культурного наследия, включенных в единый государственный реестр объектов культурного наследия (памятников истории и культуры) народов Российской Федерации, выявленных объектов культурного наследия либо объектов, обладающих признаками объекта культурного наследия, при осуществлении проектирования, реконструкции и строительства объектов капитального строительства, осуществлении землеустроительных работ необходимо учитывать требования Федерального закона от 25.06.2002 № 73-ФЗ "Об объектах культурного наследия (памятниках истории и культуры) народов Российской Федерации" и иные нормативные правовые акты в области охраны объектов культурного наследия.</p> <p>В границах особо охраняемых природных территорий хозяйственная и иная деятельность, в том числе предусмотренная документами территориального планирования, осуществляется в соответствии с требованиями режимов особой охраны и иными, установленными действующим законодательством требованиями в области охраны и использования особо охраняемых природных территорий</p>				

3. Параметры функциональных зон, а также сведения о планируемых для размещения в них объектах федерального значения, объектах регионального значения, объектах местного значения, за исключением линейных объектов

Обозначение на карте	Наименование функциональной зоны	Параметры функциональной зоны ¹	Сведения о планируемых объектах регионального значения, объектах местного значения
1	2	3	4
Жилые зоны			
Ж1	Зона застройки индивидуальными жилыми домами	Этажность – 1–3 этажа включительно	-
Ж2	Зона застройки малоэтажными жилыми домами	Этажность – 1–4 этажа включительно. Плотность жилого фонда брутто – 4 тыс. м ² общей площади квартир/га для городского поселка. Плотность жилого фонда брутто – 2 тыс. м ² общей площади квартир/га для сельских населенных пунктов	-
Ж3	Зона застройки среднеэтажными жилыми домами	Этажность – 5 этажей Плотность жилого фонда брутто – 4 тыс. м ² общей площади квартир/га для городского поселка	-
О	Общественно-деловые зоны	Этажность – 1–3 этажа включительно	Объекты регионального значения: фельдшерско-акушерский пункт 2 типа с жильем для медицинских работников.

1	2	3	4
			Объекты местного значения: дошкольное учреждение на 70 мест; здание для размещения дошкольного учреждения № 44 на 60 мест; дошкольное учреждение (вместо закрытого детского дома) на 60 мест
Зоны рекреационного назначения			
P1	Зона озелененных территорий общего пользования	Площадь озелененных территорий общего пользования в городском поселке – 8 м ² /чел., в сельских населенных пунктах – 10 м ² /чел.	-
P2	Зона отдыха	Этажность – 1–3 этажа включительно	-
Производственные зоны, зоны инженерной и транспортной инфраструктур			
П1	Производственная зона	Этажность – 1–3 этажа включительно. Размещение предприятий и коммунально-складских объектов III–V классов опасности с соблюдением санитарно-защитной зоны до границ жилой застройки и других территорий с нормируемыми показателями качества среды обитания	-
П2	Коммунально-складская зона	Этажность – 1–3 этажа включительно. Размещение предприятий и коммунально-складских объектов III–V классов опасности с соблюдением санитарно-защитной зоны до границ жилой застройки и других территорий с нормируемыми показателями качества среды обитания	-

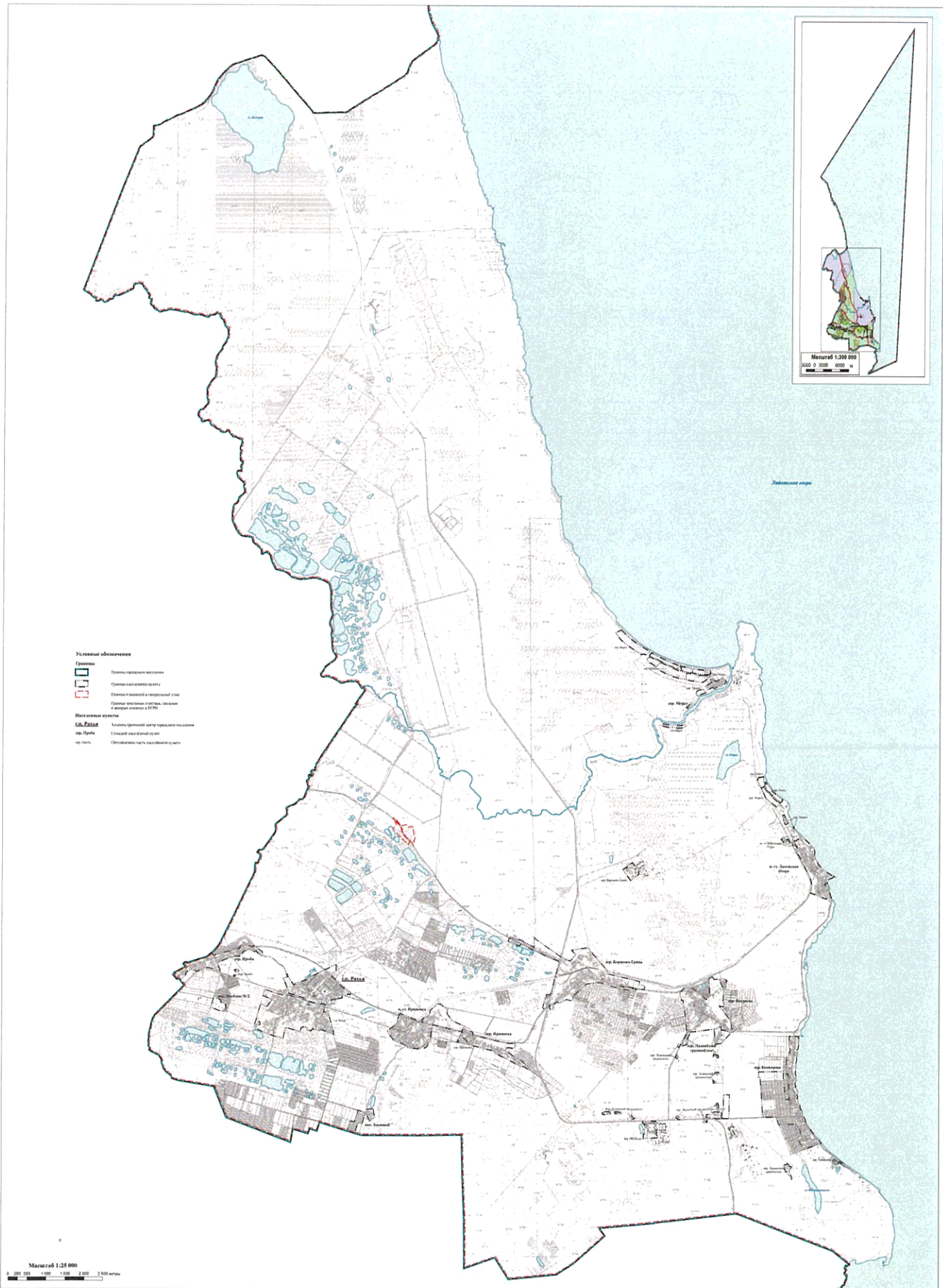
1	2	3	4
Т	Зона транспортной инфраструктуры	Этажность – 1–2 этажа включительно	-
И	Зона инженерной инфраструктуры	Этажность – 1–2 этажа включительно	Объекты регионального значения: ПС 35/10 кВ № 633 "Ладожское озеро" (реконструкция); ПС 35/10 кВ ПС № 636 "Ваганово" (реконструкция)
Зоны сельскохозяйственного использования			
Сх1	Зона сельскохозяйственных угодий	Не устанавливаются	Объекты регионального значения: зона преимущественно сельскохозяйственного использования Всеволожская
Сх2	Производственная зона сельскохозяйственных предприятий	Этажность – 1–3 этажа включительно. Размещение предприятий III–V классов опасности с сокращением санитарно-защитной зоны до границ жилой застройки и других территорий с нормируемыми показателями качества среды обитания	Объекты регионального значения: зона преимущественно сельскохозяйственного использования Всеволожская
Сх3	Зона садоводческих, огороднических некоммерческих объединений граждан	Этажность: 1–3 этажа включительно - для садоводческих некоммерческих объединений граждан; 1 этаж (некапитальные сооружения) - для огороднических некоммерческих объединений граждан	Объекты регионального значения: зона преимущественно сельскохозяйственного использования Всеволожская
Зоны специального назначения			
Сп1	Зона кладбищ	Максимально допустимый размер земельного участка для кладбища - 10 га	-

1	2	3	4
Сп2	Зона складирования и захоронения отходов	Этажность – 1–3 этажа включительно	Объекты регионального значения: объект по переработке и размещению твёрдых коммунальных и отдельных видов промышленных отходов
СН	Зона озелененных территорий специального назначения	Этажность – 1–3 этажа включительно 60 % – озеленение зоны	-
РТ	Зона режимных территорий	Общая площадь в границах функциональной зоны - 14294,65 га	Объекты регионального значения: Романовская туристско-рекреационная зона; Осиновецкая туристско-рекреационная зона. Особо охраняемая природная территория регионального значения "Морье"
Иные зоны			
Л	Зона природного ландшафта	Не устанавливаются	-
Л1	Зона лесов	Не устанавливаются	Объекты регионального значения: Романовская туристско-рекреационная зона; Осиновецкая туристско-рекреационная зона. Особо охраняемая природная территория регионального значения "Морье". Автодром с трассой Гран-При

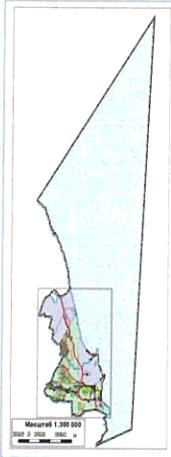
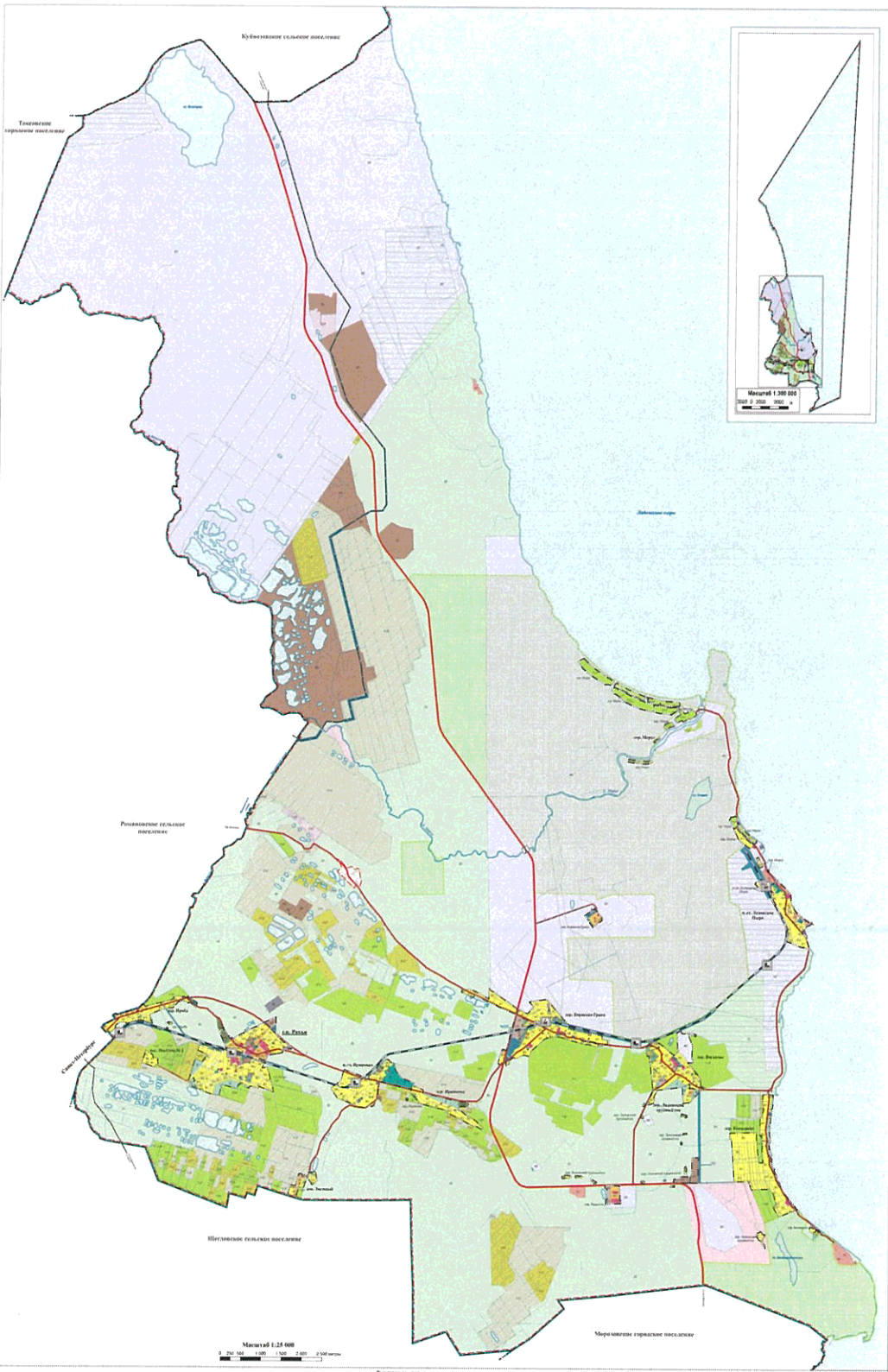
¹ Параметры функциональных зон не распространяются на линейные объекты

Карты

Карта границ населённых пунктов, входящих в состав поселения

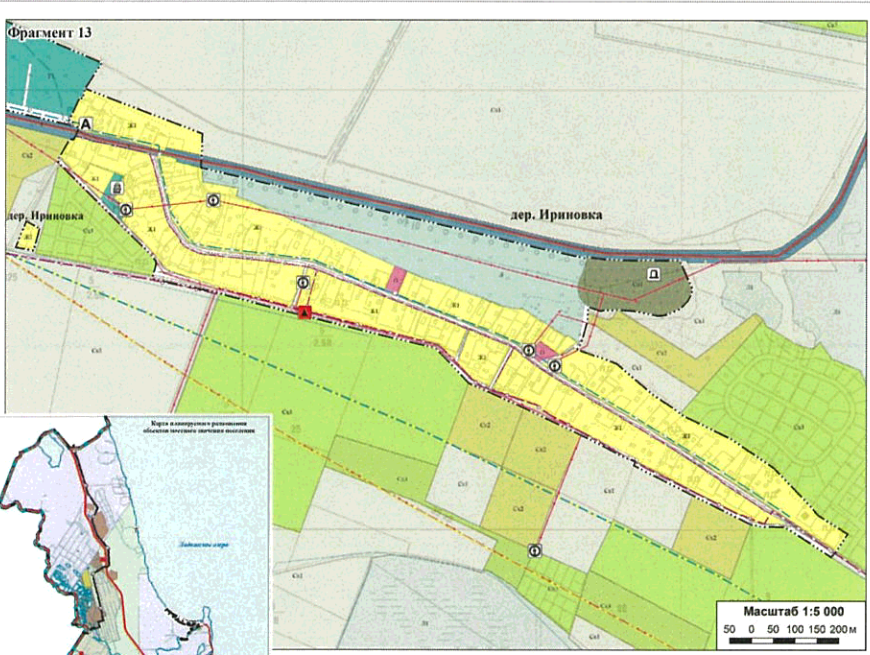
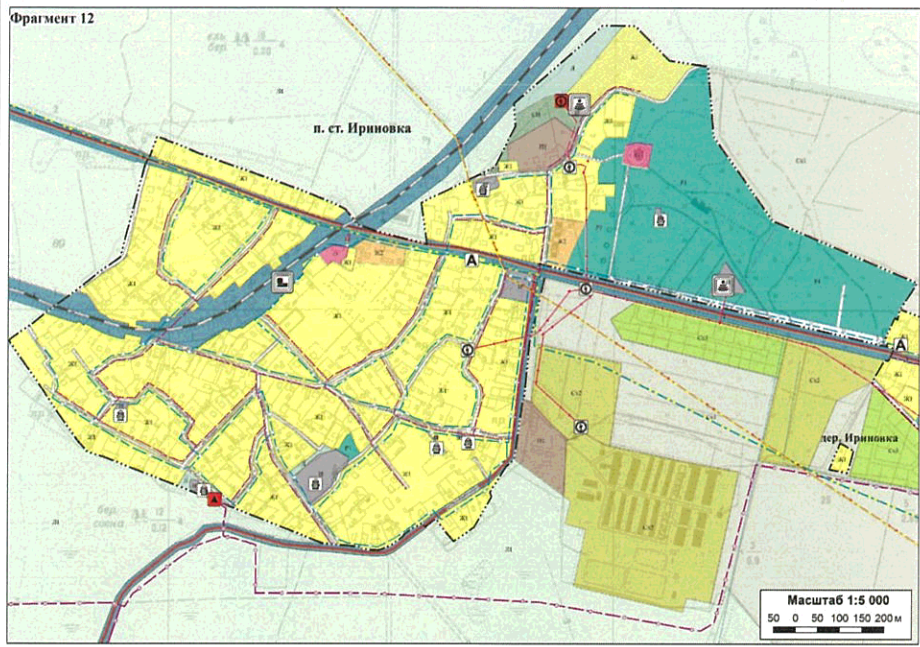


Изменения в генеральный план муниципального образования «Разливское городское поселение» Всеволожского муниципального района, Ленинградской области
Карта функциональных зон



Условные обозначения	Область охраняемого природного наследия*	Объекты культурного наследия	Объекты функционального назначения
Границы: - граница муниципального образования - граница городского поселения - граница сельского поселения - граница государственного водного объекта - граница государственного водного объекта (гидрологическая граница) - граница государственного водного объекта (гидрологическая граница)	Область охраняемого природного наследия* - Территория особо охраняемой природной территории «Разлив» - Территория особо охраняемой природной территории «Разлив» - Территория особо охраняемой природной территории «Разлив» - Территория особо охраняемой природной территории «Разлив» - Территория особо охраняемой природной территории «Разлив»	Объекты культурного наследия - Объект культурного наследия - Объект культурного наследия - Объект культурного наследия - Объект культурного наследия - Объект культурного наследия	Объекты функционального назначения - Объект функционального назначения - Объект функционального назначения - Объект функционального назначения - Объект функционального назначения - Объект функционального назначения
Населенные пункты: - населенный пункт - населенный пункт - населенный пункт - населенный пункт - населенный пункт	Объекты транспортной инфраструктуры: - Объект транспортной инфраструктуры - Объект транспортной инфраструктуры - Объект транспортной инфраструктуры - Объект транспортной инфраструктуры - Объект транспортной инфраструктуры	Объекты функционального назначения: - Объект функционального назначения - Объект функционального назначения - Объект функционального назначения - Объект функционального назначения - Объект функционального назначения	Объекты функционального назначения: - Объект функционального назначения - Объект функционального назначения - Объект функционального назначения - Объект функционального назначения - Объект функционального назначения

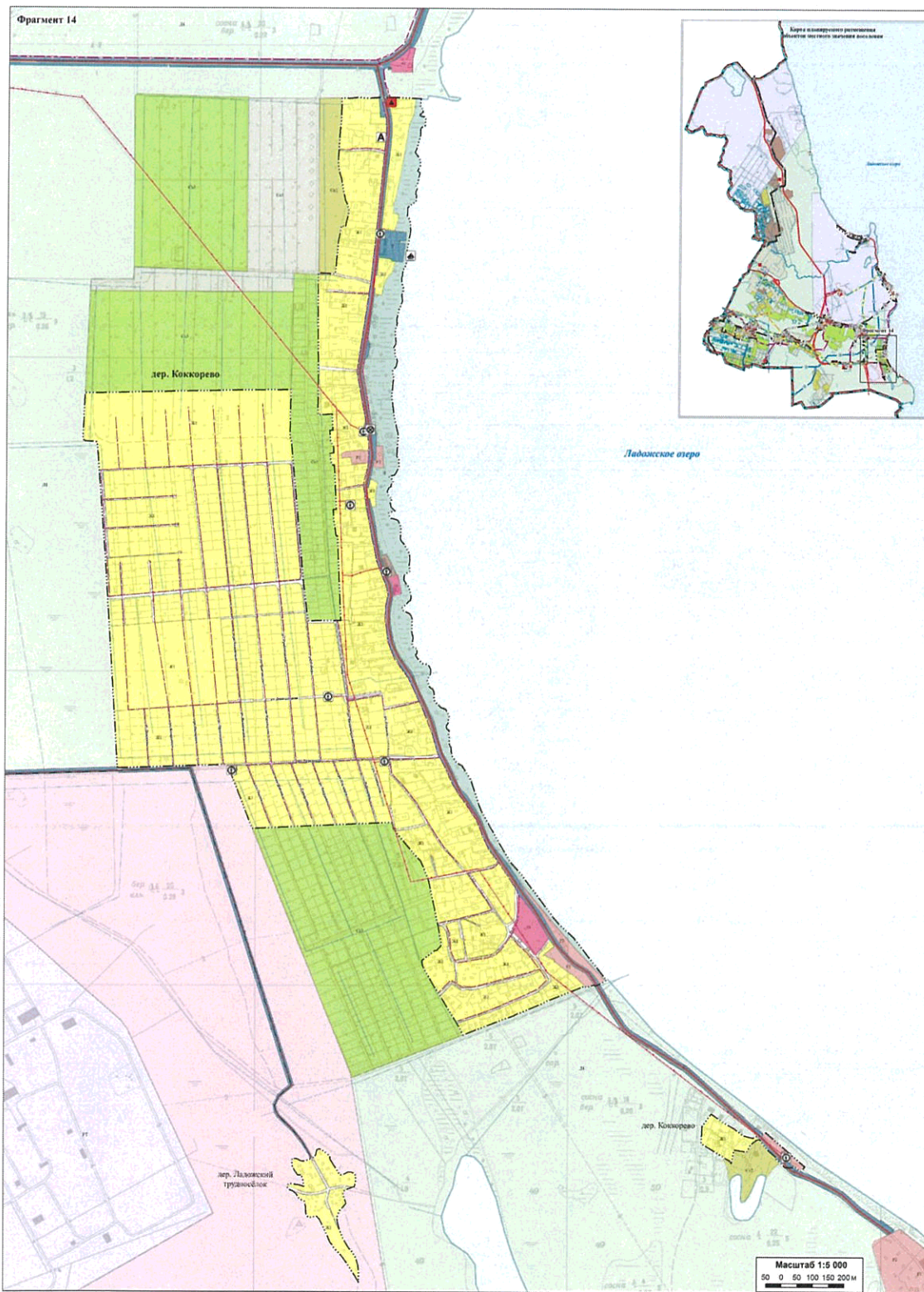
Карта планируемого размещения объектов местного значения поселения (инженерная инфраструктура).
Фрагменты 12-13 (дер. Ириновка, п. ст. Ириновка)



- Условные обозначения**
- Границы**
 Граница населенного пункта
 Граница земельных участков, сведения о которых имеются в ЕГРН
- Населенные пункты**
 дер. Ириновка Сельский населенный пункт
 дер. Ириновка Обособленная часть населенного пункта
- Функциональные зоны**
 Жилые зоны:
 Зона застройки индивидуальными жилыми домами
 Зона застройки малоэтажными жилыми домами
 Общественно-деловые зоны
- Зона рекреационного назначения:**
 Зона озелененных территорий общего пользования
- Приоритетные зоны, зоны инженерной и транспортной инфраструктуры:**
 Производственная зона
 Зона транспортной инфраструктуры
 Зона инженерной инфраструктуры
- Зоны сельскохозяйственного назначения:**
 Зона сельскохозяйственных угодий
 Производственная зона сельскохозяйственных предприятий
 Зона складов сельскохозяйственной продукции, сырья и продовольствия, не являющаяся обременением граждан
- Специального назначения:**
 Зона кладбищ
 Зона озелененных территорий специального назначения
- Иные зоны:**
 Зона природного ландшафта
 Зона лесов
- Поверхностные водные объекты**
 Водоём
 Водооток
 Болото
- Объекты транспортной инфраструктуры**
Железнодорожные пути
 Железнодорожные пути общего пользования
Объекты железнодорожного транспорта
 Остановочный пассажирский железнодорожный пункт
Автомобильные дороги
 Автомобильные дороги регионального значения
Остановочные пункты общественного пассажирского транспорта
 Остановочный пункт
- Объекты трубопроводного транспорта и инженерной инфраструктуры***
Распределительные трубопроводы для транспортировки газа
 Местного значения поселения
 Газопровод межпоселковый
 Газорегуляторный пункт
 Газопровод распределительный
- Электротехнические подстанции**
 Местного значения муниципального района
 Трансформаторная подстанция
- Линии электропередачи**
 Регионального значения
 Реконструкция линии электропередачи 35 кВ
 Местного значения муниципального района
 Линии электропередачи 10 кВ
- Сети водоснабжения**
 Местного значения поселения
 Реконструкция водовода
 Водопровод
- Объекты связи**
 Федерального значения
 Базовая станция
- Иные объекты**
 Объекты единой государственной системы предупреждения и ликвидации чрезвычайных ситуаций
 Местного значения поселения
 Объекты обеспечения пожарной безопасности
- Места похоронения**
 Местного значения поселения
 Кладбище

*Примечание: Размещение объектов трубопроводного транспорта и инженерной инфраструктуры на стадии разработки проекта строительства выполняется вне границ отвода автомобильных дорог.

Карта планируемого размещения объектов местного значения поселения (ниженерная инфраструктура).
Фрагмент 14 (дер. Коккореве)



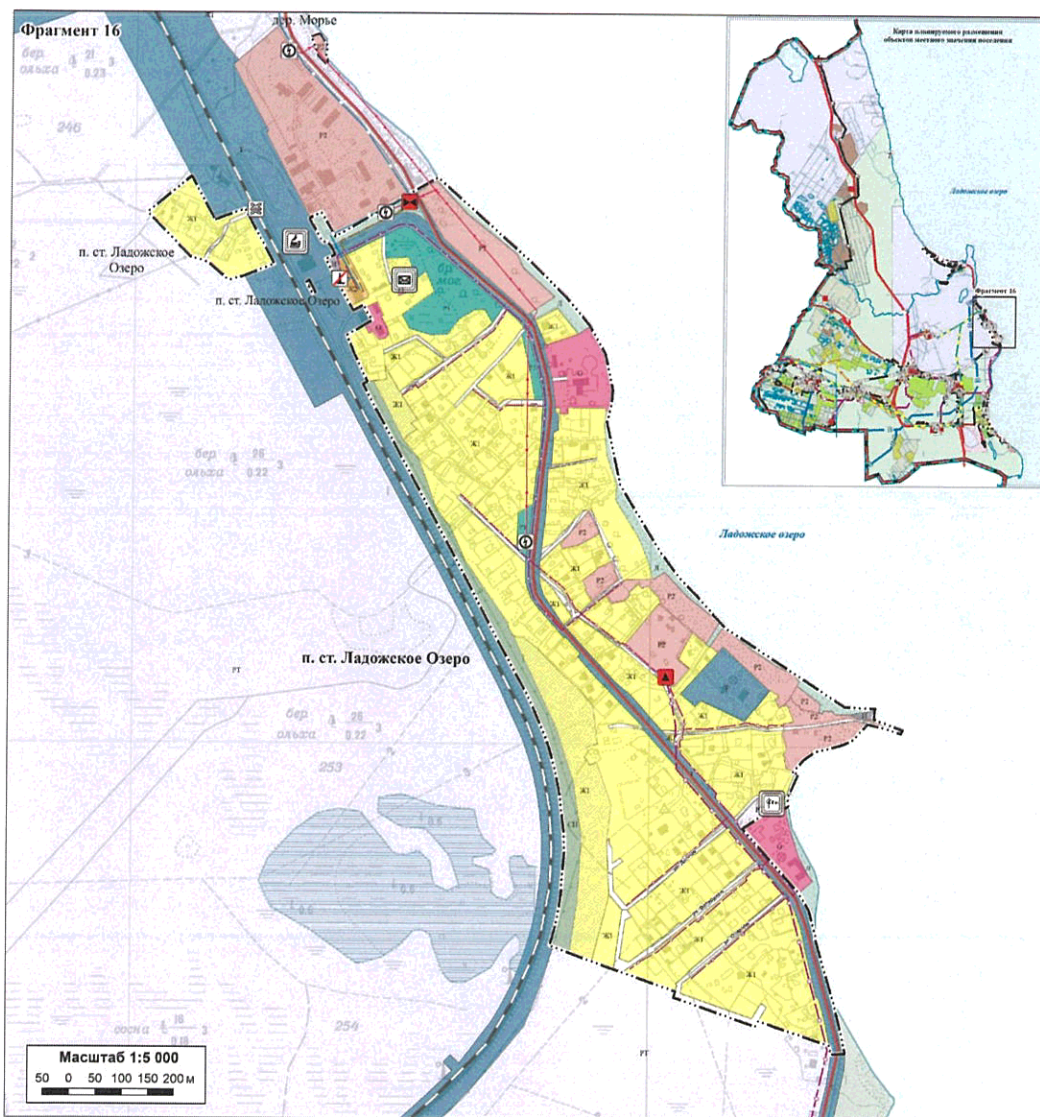
Условные обозначения

<p>Границы</p> <ul style="list-style-type: none"> Границы населенного пункта Границы земельных участков, смежных и земельных участков в СПЗН <p>Населенные пункты</p> <ul style="list-style-type: none"> дер. Коккореве: Сельский населенный пункт дер. Коккореве: Обособленная часть населенного пункта <p>Функциональные зоны</p> <p>Жилые зоны:</p> <ul style="list-style-type: none"> Жилая застройка индивидуальными жилыми домами Общественно-деловые зоны <p>Зоны рекреационного назначения:</p> <ul style="list-style-type: none"> Зоны отдыха <p>Производственные зоны, зоны инженерной и транспортной инфраструктуры:</p> <ul style="list-style-type: none"> Производственная зона Зоны транспортной инфраструктуры 	<p>Зоны сельскохозяйственного использования:</p> <ul style="list-style-type: none"> Зоны сельскохозяйственных угодий Производственная зона сельскохозяйственных предприятий Зоны сельскохозяйственного, агропромышленного, промышленного назначения Зоны рекреационных территорий <p>Наличие зон:</p> <ul style="list-style-type: none"> Зоны природного ландшафта Зоны лесов <p>Поверхностные водные объекты:</p> <ul style="list-style-type: none"> Пруды Водоемы Каналы <p>Объекты транспортной инфраструктуры</p> <p>Автомобильные дороги:</p> <ul style="list-style-type: none"> Автомобильные дороги регионального значения Автомобильные дороги местного значения 	<p>Ограничительные линии общепланировочного назначения:</p> <ul style="list-style-type: none"> Ограничительная линия Контрактная с совмещенными и разрозненными участками общепланировочного назначения Место стоянки маломощных, спортивных сооружений и прогулочных судов <p>Объекты крупнопотокового транспорта и инженерной инфраструктуры*</p> <p>Распределительные подстанции для электроснабжения или местного движения транспорта:</p> <ul style="list-style-type: none"> Электроснабжающая подстанция Газораспределительный пункт Газопровод распределительный <p><small>*Уточнение: Распределительные подстанции и инженерная инфраструктура на стадии разработки проекта генерального плана не являются объектами местного значения.</small></p>	<p>Линейные объекты</p> <ul style="list-style-type: none"> Линии электропередачи 10 кВ <p>Линейные объекты</p> <ul style="list-style-type: none"> Линии электропередачи 10 кВ
---	--	--	---

Изменения в генеральный план муниципального образования «Рахьинское городское поселение»
Всеголовского муниципального района Ленинградской области

Карта планируемого размещения объектов местного значения поселения (инженерная инфраструктура).

Фрагмент 16 (п. ст. Ладожское Озеро)



Условные обозначения

Границы

- Граница населенного пункта
- Граница земельных участков, сведения о которых имеются в ЕГРН

Населенные пункты

- п. ст. Ладожское Озеро Сельский населенный пункт
- п. ст. Ладожское Озеро Обособленная часть населенного пункта

Функциональные зоны

- Жилые зоны:
- Зона застройки индивидуальными жилыми домами
 - Зона застройки малоэтажными жилыми домами
 - Общественно-деловые зоны

Зона рекреационного назначения:

- Зона озелененных территорий общего пользования
- Зона отдыха

Производственные зоны, зоны инженерной и транспортной инфраструктуры:

- Зона транспортной инфраструктуры
- Зона инженерной инфраструктуры

Зоны сельскохозяйственного назначения:

- Зона садоводческих, огороднических и некоммерческих объединений граждан

Специального назначения:

- Зона озелененных территорий специального назначения
- Зона режимных территорий

Иные зоны:

- Зона природного ландшафта

Поверхностные водные объекты

- Водоём
- Водоток
- Болото

Объекты транспортной инфраструктуры

- Железнодорожные пути
Федерального значения
Плановые Строительство

Железнодорожный путь общего пользования

Объекты железнодорожного транспорта

Федерального значения

- Железнодорожная станция

Автомобильные дороги

Автомобильные дороги регионального значения

Искусственные дорожные сооружения

- Железнодорожный переезд

Объекты трубопроводного транспорта и инженерной инфраструктуры*

Распределительные трубопроводы для транспортировки газа

Местного значения поселения

- Газопровод распределительный
- Газорегуляторный пункт
- Газопровод распределительный

Электрические подстанции

Местного значения муниципального района

- Трансформаторная подстанция

Линии электропередачи

Местного значения муниципального района

Плановые Строительство Линии электропередачи 10 кВ

Объекты теплоснабжения

Местного значения поселения

- Источник тепловой энергии (планируемый к ликвидации)

Сети теплоснабжения

Местного значения поселения

- Теплопровод распределительный

Сети водоснабжения

Местного значения поселения

- Водопровод

Объекты водоотведения

Местного значения поселения

- Канализационные очистные сооружения (КОС)

Сети водоотведения

Местного значения поселения

- Канализация

Объекты связи

Федерального значения

- Объекты почтовой связи

*Примечание: Размещение объектов трубопроводного транспорта и инженерной инфраструктуры на стадии разработки проекта строительства выполняется в виде полос отвода автомобильных дорог.

Приложение
к Генеральному плану
муниципального образования
"Рахьинское городское поселение"
Всеволожского муниципального района
Ленинградской области

СВЕДЕНИЯ
о границах населенных пунктов, входящих в состав поселения

ОПИСАНИЕ МЕСТОПОЛОЖЕНИЯ ГРАНИЦ

деревня Борисова Грива муниципального образования «Рахьинское городское поселение» Всеволожского муниципального района Ленинградской области

(наименование объекта, местоположение границ которого описано (далее - объект))

Раздел 1

Сведения об объекте

№ п/п	Характеристики объекта	Описание характеристик
1	2	3
1.	Местоположение объекта	188672, Ленинградская область, район Всеволожский, деревня Борисова Грива
2.	Площадь объекта +/- величина погрешности определения площади (Р +/- Дельта Р)	1955404 +/- 489 м ²
3.	Иные характеристики объекта	-

Раздел 2

Сведения о местоположении границ объекта

1. Система координат МСК 47 зона 2

2. Сведения о характерных точках границ объекта

Обозначение характерных точек границ	Координаты, м		Метод определения координат характерной точки	Средняя квадратическая погрешность положения характерной точки (Mt), м	Описание обозначения точки на местности (при наличии)
	X	Y			
1	2	3	4	5	6
1	453285.19	2250041.19	Картометрический метод	0.1	-
2	453257.97	2250137.91	Картометрический метод	0.1	-
3	453294.01	2250147.89	Картометрический метод	0.1	-
4	453373.90	2250171.36	Картометрический метод	0.1	-
5	453607.55	2250236.22	Картометрический метод	0.1	-
6	453681.89	2250253.78	Картометрический метод	0.1	-
7	453725.31	2250267.48	Картометрический метод	0.1	-
8	453720.75	2250290.37	Картометрический метод	0.1	-
9	453720.13	2250293.49	Картометрический метод	0.1	-
10	453739.66	2250296.60	Картометрический метод	0.1	-
11	453760.67	2250299.95	Картометрический метод	0.1	-
12	453756.67	2250277.48	Картометрический метод	0.1	-
13	454132.52	2250381.30	Картометрический метод	0.1	-
14	454136.79	2250379.50	Картометрический метод	0.1	-
15	454141.31	2250375.98	Картометрический метод	0.1	-
16	454145.59	2250370.43	Картометрический метод	0.1	-
17	454193.29	2250263.44	Картометрический метод	0.1	-
18	454256.65	2250109.70	Картометрический метод	0.1	-
19	454307.66	2249995.10	Картометрический метод	0.1	-
20	454358.63	2249898.94	Картометрический метод	0.1	-
21	454408.17	2249795.20	Картометрический метод	0.1	-
22	454501.56	2249600.20	Картометрический метод	0.1	-

2. Сведения о характерных точках границ объекта

Обозначение характерных точек границ	Координаты, м		Метод определения координат характерной точки	Средняя квадратическая погрешность положения характерной точки (Mt), м	Описание обозначения точки на местности (при наличии)
	X	Y			
1	2	3	4	5	6
23	454615.15	2249367.25	Картометрический метод	0.1	-
24	454590.42	2249355.13	Картометрический метод	0.1	-
25	454563.83	2249345.32	Картометрический метод	0.1	-
26	454585.12	2249289.14	Картометрический метод	0.1	-
27	454695.41	2249041.06	Картометрический метод	0.1	-
28	454724.84	2249049.75	Картометрический метод	0.1	-
29	454767.37	2249071.69	Картометрический метод	0.1	-
30	454764.97	2249171.59	Картометрический метод	0.1	-
31	454759.01	2249196.30	Картометрический метод	0.1	-
32	454743.90	2249275.53	Картометрический метод	0.1	-
33	454726.73	2249349.07	Картометрический метод	0.1	-
34	454542.55	2249682.69	Картометрический метод	0.1	-
35	454517.43	2249722.50	Картометрический метод	0.1	-
36	454781.79	2249725.97	Картометрический метод	0.1	-
37	454743.12	2249758.55	Картометрический метод	0.1	-
38	454271.08	2250419.64	Картометрический метод	0.1	-
39	454260.94	2250438.49	Картометрический метод	0.1	-
40	454147.32	2250670.05	Картометрический метод	0.1	-
41	454320.42	2250830.75	Картометрический метод	0.1	-
42	454437.20	2250711.34	Картометрический метод	0.1	-
43	454496.86	2251143.22	Картометрический метод	0.1	-
44	453895.07	2251648.47	Картометрический метод	0.1	-
45	453894.02	2251652.54	Картометрический метод	0.1	-
46	453890.72	2251651.63	Картометрический метод	0.1	-
47	453876.66	2251657.73	Картометрический метод	0.1	-
48	453870.90	2251658.47	Картометрический метод	0.1	-

2. Сведения о характерных точках границ объекта

Обозначение характерных точек границ	Координаты, м		Метод определения координат характерной точки	Средняя квадратическая погрешность положения характерной точки (Mt), м	Описание обозначения точки на местности (при наличии)
	X	Y			
1	2	3	4	5	6
49	453865.07	2251658.01	Картометрический метод	0.1	-
50	453852.33	2251658.55	Картометрический метод	0.1	-
51	453846.01	2251661.31	Картометрический метод	0.1	-
52	453842.16	2251662.11	Картометрический метод	0.1	-
53	453829.73	2251662.95	Картометрический метод	0.1	-
54	453819.40	2251664.45	Картометрический метод	0.1	-
55	453813.07	2251666.05	Картометрический метод	0.1	-
56	453806.18	2251668.58	Картометрический метод	0.1	-
57	453801.90	2251670.80	Картометрический метод	0.1	-
58	453789.80	2251719.42	Картометрический метод	0.1	-
59	453760.78	2251836.00	Картометрический метод	0.1	-
60	453691.74	2252108.65	Картометрический метод	0.1	-
61	453681.66	2252148.42	Картометрический метод	0.1	-
62	453660.86	2252227.90	Картометрический метод	0.1	-
63	453626.09	2252365.35	Картометрический метод	0.1	-
64	453590.81	2252504.84	Картометрический метод	0.1	-
65	453508.11	2252492.24	Картометрический метод	0.1	-
66	453469.81	2252637.66	Картометрический метод	0.1	-
67	453417.87	2252634.56	Картометрический метод	0.1	-
68	453378.86	2252625.48	Картометрический метод	0.1	-
69	453378.47	2252625.40	Картометрический метод	0.1	-
70	453388.24	2252561.18	Картометрический метод	0.1	-
71	453406.81	2252467.62	Картометрический метод	0.1	-
72	453403.24	2252466.90	Картометрический метод	0.1	-
73	453431.73	2252326.04	Картометрический метод	0.1	-
74	453460.86	2252182.07	Картометрический метод	0.1	-

2. Сведения о характерных точках границ объекта

Обозначение характерных точек границ	Координаты, м		Метод определения координат характерной точки	Средняя квадратическая погрешность положения характерной точки (Mt), м	Описание обозначения точки на местности (при наличии)
	X	Y			
1	2	3	4	5	6
75	453480.08	2252097.95	Картометрический метод	0.1	-
76	453484.04	2252079.85	Картометрический метод	0.1	-
77	453484.95	2252059.52	Картометрический метод	0.1	-
78	453503.25	2252004.26	Картометрический метод	0.1	-
79	453498.98	2252002.58	Картометрический метод	0.1	-
80	453478.98	2251993.81	Картометрический метод	0.1	-
81	453460.01	2252044.95	Картометрический метод	0.1	-
82	453476.28	2252049.82	Картометрический метод	0.1	-
83	453465.61	2252084.61	Картометрический метод	0.1	-
84	453455.11	2252081.21	Картометрический метод	0.1	-
85	453441.26	2252145.07	Картометрический метод	0.1	-
86	453419.79	2252268.71	Картометрический метод	0.1	-
87	453404.74	2252342.44	Картометрический метод	0.1	-
88	453395.56	2252385.42	Картометрический метод	0.1	-
89	453396.61	2252385.65	Картометрический метод	0.1	-
90	453395.65	2252390.58	Картометрический метод	0.1	-
91	453394.55	2252390.38	Картометрический метод	0.1	-
92	453389.31	2252414.94	Картометрический метод	0.1	-
93	453329.98	2252399.14	Картометрический метод	0.1	-
94	453329.63	2252399.05	Картометрический метод	0.1	-
95	453324.49	2252397.68	Картометрический метод	0.1	-
96	453388.71	2252113.57	Картометрический метод	0.1	-
97	453376.91	2252110.76	Картометрический метод	0.1	-
98	453414.64	2251971.42	Картометрический метод	0.1	-
99	453427.01	2251921.92	Картометрический метод	0.1	-
100	453449.24	2251849.28	Картометрический метод	0.1	-

2. Сведения о характерных точках границ объекта

Обозначение характерных точек границ	Координаты, м		Метод определения координат характерной точки	Средняя квадратическая погрешность положения характерной точки (Mt), м	Описание обозначения точки на местности (при наличии)
	X	Y			
1	2	3	4	5	6
101	453510.45	2251645.93	Картометрический метод	0.1	-
102	453547.18	2251534.74	Картометрический метод	0.1	-
103	453552.76	2251519.66	Картометрический метод	0.1	-
104	453557.70	2251506.33	Картометрический метод	0.1	-
105	453569.49	2251466.52	Картометрический метод	0.1	-
106	453571.31	2251460.76	Картометрический метод	0.1	-
107	453575.31	2251448.84	Картометрический метод	0.1	-
108	453575.26	2251445.78	Картометрический метод	0.1	-
109	453574.14	2251426.37	Картометрический метод	0.1	-
110	453573.04	2251407.95	Картометрический метод	0.1	-
111	453572.53	2251399.51	Картометрический метод	0.1	-
112	453571.99	2251390.42	Картометрический метод	0.1	-
113	453571.06	2251374.75	Картометрический метод	0.1	-
114	453570.74	2251367.13	Картометрический метод	0.1	-
115	453570.07	2251350.83	Картометрический метод	0.1	-
116	453569.67	2251342.99	Картометрический метод	0.1	-
117	453572.86	2251309.25	Картометрический метод	0.1	-
118	453562.96	2251231.69	Картометрический метод	0.1	-
119	453561.45	2251224.17	Картометрический метод	0.1	-
120	453561.42	2251224.02	Картометрический метод	0.1	-
121	453561.39	2251223.85	Картометрический метод	0.1	-
122	453536.51	2251100.24	Картометрический метод	0.1	-
123	453378.40	2250917.52	Картометрический метод	0.1	-
124	453207.84	2250720.95	Картометрический метод	0.1	-
125	453160.92	2250743.60	Картометрический метод	0.1	-
126	453160.91	2250743.95	Картометрический метод	0.1	-

2. Сведения о характерных точках границ объекта

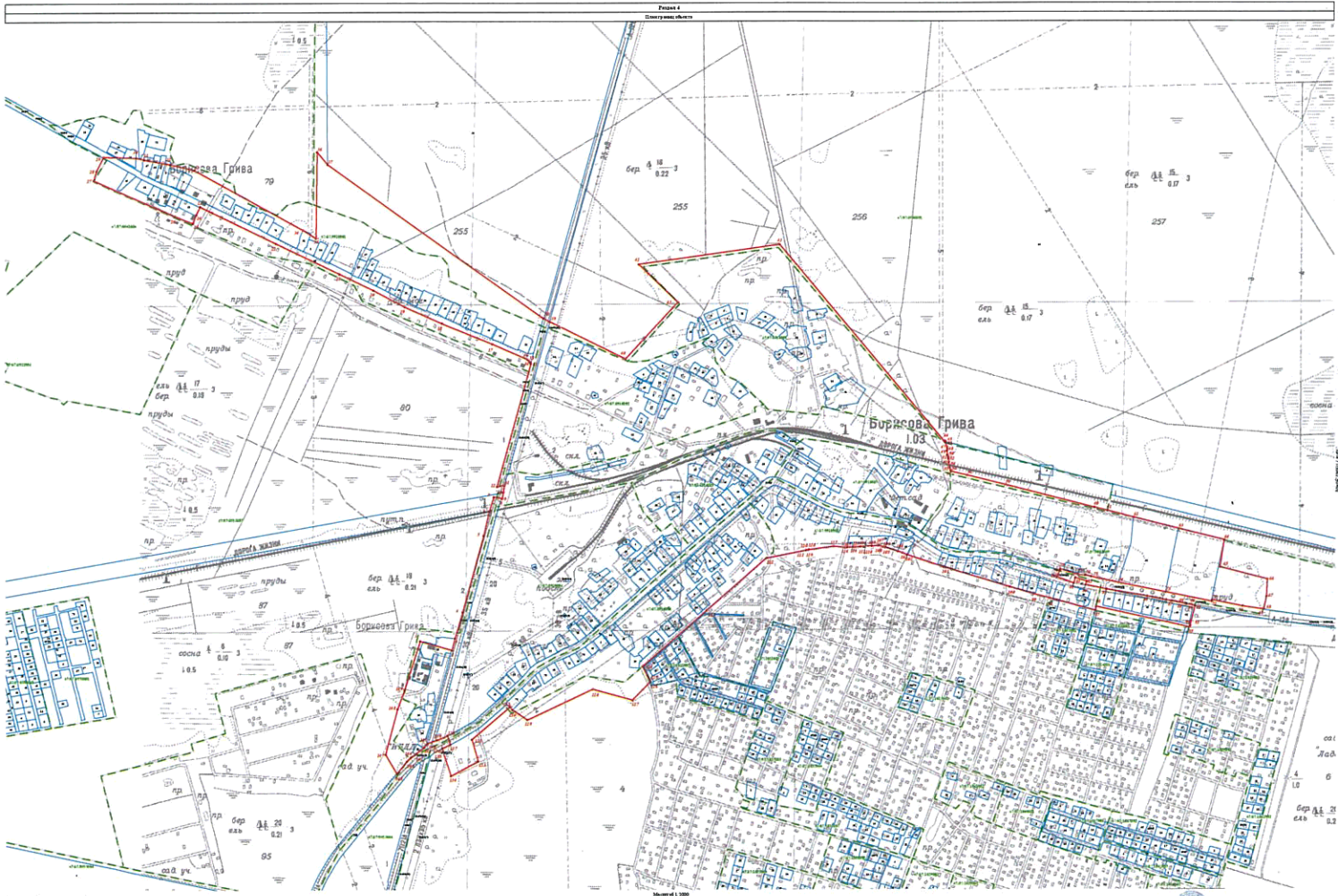
Обозначение характерных точек границ	Координаты, м		Метод определения координат характерной точки	Средняя квадратическая погрешность положения характерной точки (Mt), м	Описание обозначения точки на местности (при наличии)
	X	Y			
1	2	3	4	5	6
127	453105.20	2250689.06	Картометрический метод	0.1	-
128	453138.33	2250567.96	Картометрический метод	0.1	-
129	453045.32	2250368.00	Картометрический метод	0.1	-
130	453075.55	2250322.48	Картометрический метод	0.1	-
131	453084.37	2250314.67	Картометрический метод	0.1	-
132	452985.86	2250198.31	Картометрический метод	0.1	-
133	452919.37	2250217.34	Картометрический метод	0.1	-
134	452874.56	2250134.83	Картометрический метод	0.1	-
135	452947.66	2250110.52	Картометрический метод	0.1	-
136	452958.73	2250108.33	Картометрический метод	0.1	-
137	452970.33	2250132.23	Картометрический метод	0.1	-
138	452997.33	2250124.00	Картометрический метод	0.1	-
139	452984.08	2250092.24	Картометрический метод	0.1	-
140	452973.19	2250062.41	Картометрический метод	0.1	-
141	452971.49	2250060.17	Картометрический метод	0.1	-
142	452960.83	2250051.87	Картометрический метод	0.1	-
143	452942.01	2250026.51	Картометрический метод	0.1	-
144	452929.92	2250011.71	Картометрический метод	0.1	-
145	452919.10	2249999.56	Картометрический метод	0.1	-
146	452882.00	2249968.40	Картометрический метод	0.1	-
147	452939.79	2249933.56	Картометрический метод	0.1	-
148	453078.08	2249970.85	Картометрический метод	0.1	-
149	453136.82	2249992.83	Картометрический метод	0.1	-
1	453285.19	2250041.19	Картометрический метод	0.1	-
150	456687.92	2252296.44	Картометрический метод	0.1	-
151	456726.07	2252349.75	Картометрический метод	0.1	-

2. Сведения о характерных точках границ объекта

Обозначение характерных точек границ	Координаты, м		Метод определения координат характерной точки	Средняя квадратическая погрешность положения характерной точки (Mt), м	Описание обозначения точки на местности (при наличии)
	X	Y			
1	2	3	4	5	6
152	456723.30	2252351.91	Картометрический метод	0.1	-
153	456692.35	2252375.99	Картометрический метод	0.1	-
154	456689.23	2252378.41	Картометрический метод	0.1	-
155	456683.73	2252382.69	Картометрический метод	0.1	-
156	456650.54	2252408.52	Картометрический метод	0.1	-
157	456644.00	2252400.75	Картометрический метод	0.1	-
158	456593.39	2252443.95	Картометрический метод	0.1	-
159	456557.98	2252474.19	Картометрический метод	0.1	-
160	456495.51	2252527.52	Картометрический метод	0.1	-
161	456473.69	2252498.38	Картометрический метод	0.1	-
162	456436.36	2252526.54	Картометрический метод	0.1	-
163	456432.96	2252529.11	Картометрический метод	0.1	-
164	456372.14	2252447.84	Картометрический метод	0.1	-
165	456346.42	2252413.47	Картометрический метод	0.1	-
166	456297.12	2252347.58	Картометрический метод	0.1	-
167	456283.66	2252329.59	Картометрический метод	0.1	-
168	456258.94	2252296.55	Картометрический метод	0.1	-
169	456311.35	2252260.20	Картометрический метод	0.1	-
170	456547.70	2252096.31	Картометрический метод	0.1	-
171	456571.28	2252131.23	Картометрический метод	0.1	-
172	456634.89	2252225.41	Картометрический метод	0.1	-
173	456662.31	2252266.02	Картометрический метод	0.1	-
174	456657.39	2252270.46	Картометрический метод	0.1	-
175	456670.34	2252285.15	Картометрический метод	0.1	-
176	456683.92	2252300.05	Картометрический метод	0.1	-
150	456687.92	2252296.44	Картометрический метод	0.1	-

3. Сведения о характерных точках части (частей) границы объекта

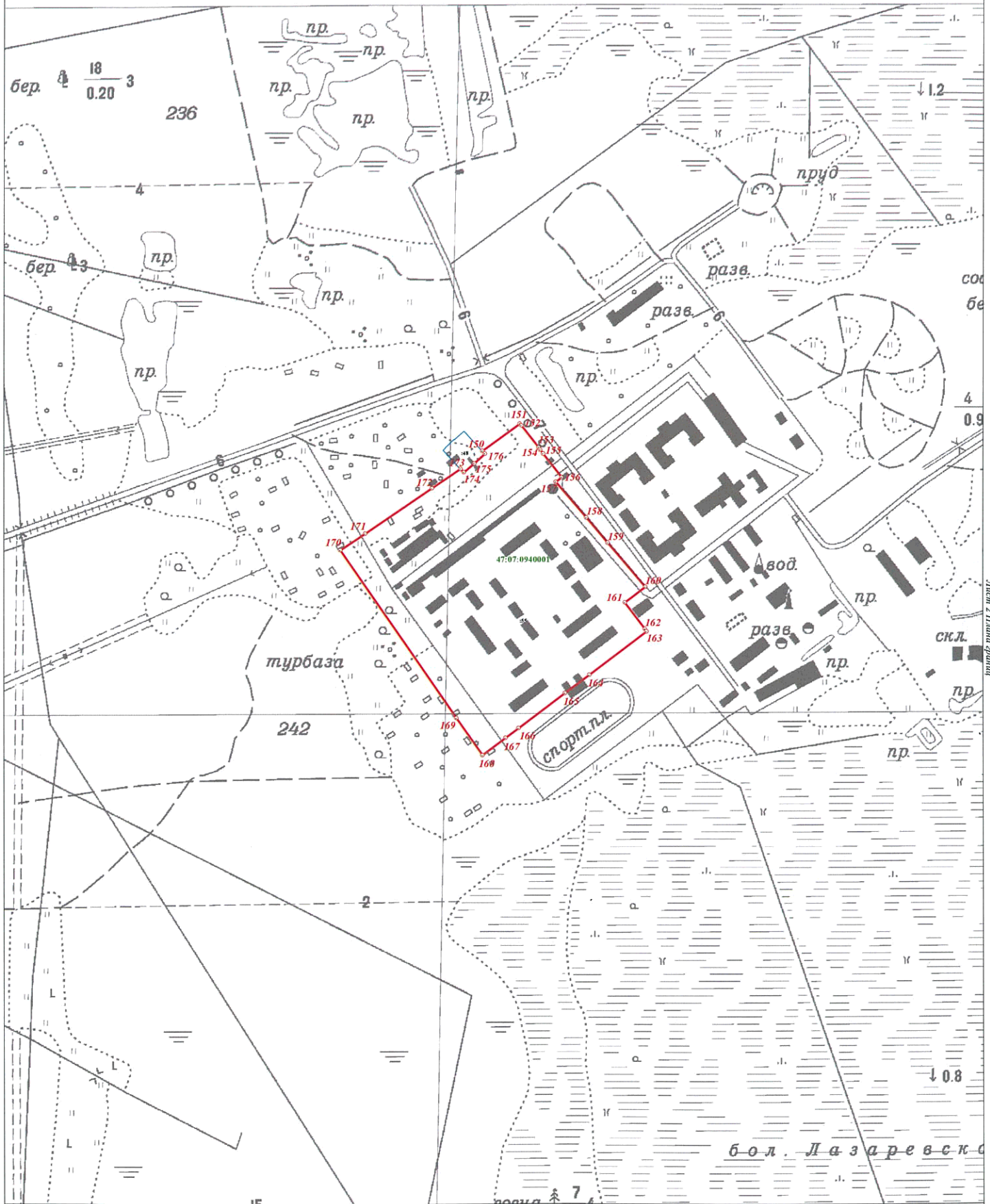
Обозначение характерных точек части границы	Координаты, м		Метод определения координат характерной точки	Средняя квадратическая погрешность положения характерной точки (Mt), м	Описание обозначения точки на местности (при наличии)
	X	Y			
1	2	3	4	5	6
-	-	-	-	-	-



Легенда:
— граница участка
— граница кадастрового участка
— граница земельного участка, отмеченная в государственном кадастре недвижимости
— граница земельного участка, отмеченная в государственном кадастре недвижимости
— граница земельного участка, отмеченная в государственном кадастре недвижимости
— граница земельного участка, отмеченная в государственном кадастре недвижимости

Масштаб 1:500
Исполнитель: [Logo]
[Text]

Раздел 4
План границ объекта



Масштаб 1:2000

Используемые условные знаки и обозначения:

- Граница объекта
- Граница кадастрового квартала
- Граница земельного участка, сведения о котором внесены в ЕГРН
- 22 Характерная точка границы объекта
- 449 Номер земельного участка, сведения о границах которого внесены в ЕГРН, в кадастровом квартале
- 47:07:0940013 Номер кадастрового квартала



Подпись *[Signature]* Дата " 04 " апреля 2019 г.

Место для оттиска печати (при наличии) лица, составившего описание местоположения границ объекта

**Текстовое описание местоположения границ
населенных пунктов, территориальных зон, особо охраняемых природных
территорий, зон с особыми условиями использования территорий**

Прохождение границы		Описание прохождения границы
от точки	до точки	
1	2	3
1	2	-
2	3	-
3	4	по границе земельного участка с кадастровым номером 47:07:0000000:91045
4	5	по границе земельного участка с кадастровым номером 47:07:0000000:91045
5	6	по границе земельного участка с кадастровым номером 47:07:0000000:91045
6	7	по границе земельного участка с кадастровым номером 47:07:0000000:91045
7	8	по границе земельного участка с кадастровым номером 47:07:0000000:91045
8	9	по границе земельного участка с кадастровым номером 47:07:0940001:1
9	10	по границе земельного участка с кадастровым номером 47:07:0940001:1
10	11	-
11	12	по границе земельного участка с кадастровым номером 47:07:0000000:90901
12	13	по границе земельного участка с кадастровым номером 47:07:0000000:90901
13	14	по границе земельного участка с кадастровым номером 47:07:0918001:66
14	15	по границе земельного участка с кадастровым номером 47:07:0918001:66
15	16	по границе земельного участка с кадастровым номером 47:07:0918001:66
16	17	по границе земельного участка с кадастровым номером 47:07:0918001:66
17	18	по границе земельного участка с кадастровым номером 47:07:0918001:66
18	19	по границе земельного участка с кадастровым номером 47:07:0918001:66
19	20	по границе земельного участка с кадастровым номером 47:07:0918001:66
20	21	по границе земельного участка с кадастровым номером 47:07:0918001:66
21	22	по границе земельного участка с кадастровым номером 47:07:0918001:66
22	23	по границе земельного участка с кадастровым номером 47:07:0918001:66
23	24	по границе земельного участка с кадастровым номером 47:07:0918001:52
24	25	-
25	26	-
26	27	-
27	28	-
28	29	-
29	30	-
30	31	-
31	32	-
32	33	-
33	34	-

**Текстовое описание местоположения границ
населенных пунктов, территориальных зон, особо охраняемых природных
территорий, зон с особыми условиями использования территорий**

Прохождение границы		Описание прохождения границы
от точки	до точки	
1	2	3
34	35	-
35	36	-
36	37	-
37	38	по границе земельного участка с кадастровым номером 47:07:0940001:55
38	39	по границе земельного участка с кадастровым номером 47:07:0000000:90901
39	40	по границе земельного участка с кадастровым номером 47:07:0940001:55
40	41	по границе земельного участка с кадастровым номером 47:07:0940001:55
41	42	по границе земельного участка с кадастровым номером 47:07:0940001:55
42	43	по границе земельного участка с кадастровым номером 47:07:0940001:55
43	44	по границе земельного участка с кадастровым номером 47:07:0940001:55
44	45	по границе земельного участка с кадастровым номером 47:07:0940001:55
45	46	-
46	47	-
47	48	-
48	49	-
49	50	-
50	51	-
51	52	-
52	53	-
53	54	-
54	55	-
55	56	-
56	57	-
57	58	-
58	59	-
59	60	-
60	61	-
61	62	-
62	63	по границе земельного участка с кадастровым номером 47:07:0918009:32
63	64	по границе земельного участка с кадастровым номером 47:07:0918009:31
64	65	-
65	66	-
66	67	-
67	68	-
68	69	по границе земельного участка с кадастровым номером 47:07:0000000:92536

**Текстовое описание местоположения границ
населенных пунктов, территориальных зон, особо охраняемых природных
территорий, зон с особыми условиями использования территорий**

Прохождение границы		Описание прохождения границы
от точки	до точки	
1	2	3
69	70	по границе земельного участка с кадастровым номером 47:07:0000000:92536
70	71	по границе земельного участка с кадастровым номером 47:07:0000000:92536
71	72	по границе земельного участка с кадастровым номером 47:07:0000000:92536
72	73	по границе земельного участка с кадастровым номером 47:07:0000000:92536
73	74	по границе земельного участка с кадастровым номером 47:07:0000000:92536
74	75	по границе земельного участка с кадастровым номером 47:07:0000000:92536
75	76	по границе земельного участка с кадастровым номером 47:07:0000000:92536
76	77	по границе земельного участка с кадастровым номером 47:07:0000000:92536
77	78	по границе земельного участка с кадастровым номером 47:07:0000000:92536
78	79	по границе земельного участка с кадастровым номером 47:07:0000000:92536
79	80	по границе земельного участка с кадастровым номером 47:07:0000000:92536
80	81	по границе земельного участка с кадастровым номером 47:07:0000000:92536
81	82	по границе земельного участка с кадастровым номером 47:07:0000000:92536
82	83	по границе земельного участка с кадастровым номером 47:07:0000000:92536
83	84	по границе земельного участка с кадастровым номером 47:07:0000000:92536
84	85	по границе земельного участка с кадастровым номером 47:07:0000000:92536
85	86	по границе земельного участка с кадастровым номером 47:07:0000000:92536
86	87	по границе земельного участка с кадастровым номером 47:07:0000000:92536
87	88	по границе земельного участка с кадастровым номером 47:07:0000000:92536
88	89	по границе земельного участка с кадастровым номером 47:07:0000000:92536
89	90	по границе земельного участка с кадастровым номером 47:07:0918009:59
90	91	по границе земельного участка с кадастровым номером 47:07:0000000:92536
91	92	по границе земельного участка с кадастровым номером 47:07:0000000:92536
92	93	-
93	94	-
94	95	-

**Текстовое описание местоположения границ
населенных пунктов, территориальных зон, особо охраняемых природных
территорий, зон с особыми условиями использования территорий**

Прохождение границы		Описание прохождения границы
от точки	до точки	
1	2	3
95	96	-
96	97	-
97	98	-
98	99	-
99	100	-
100	101	-
101	102	-
102	103	по границе земельного участка с кадастровым номером 47:07:0918008:33
103	104	по границе земельного участка с кадастровым номером 47:07:0918008:33
104	105	-
105	106	по границе земельного участка с кадастровым номером 47:07:0918008:29
106	107	по границе земельного участка с кадастровым номером 47:07:0918008:29
107	108	по границе земельного участка с кадастровым номером 47:07:0918008:29
108	109	по границе земельного участка с кадастровым номером 47:07:0918008:29
109	110	-
110	111	-
111	112	по границе земельного участка с кадастровым номером 47:07:0918008:32
112	113	по границе земельного участка с кадастровым номером 47:07:0918008:32
113	114	по границе земельного участка с кадастровым номером 47:07:0918008:32
114	115	-
115	116	-
116	117	-
117	118	-
118	119	-
119	120	-
120	121	-
121	122	-
122	123	-
123	124	-
124	125	-
125	126	-
126	127	-
127	128	-
128	129	-
129	130	-
130	131	по границе земельного участка с кадастровым номером 47:07:0918006:76

**Текстовое описание местоположения границ
населенных пунктов, территориальных зон, особо охраняемых природных
территорий, зон с особыми условиями использования территорий**

Прохождение границы		Описание прохождения границы
от точки	до точки	
1	2	3
131	132	-
132	133	-
133	134	-
134	135	-
135	136	-
136	137	по границе земельного участка с кадастровым номером 47:07:0000000:92536
137	138	по границе земельного участка с кадастровым номером 47:07:0000000:92536
138	139	по границе земельного участка с кадастровым номером 47:07:0000000:92536
139	140	по границе земельного участка с кадастровым номером 47:07:0000000:92536
140	141	по границе земельного участка с кадастровым номером 47:07:0000000:92536
141	142	по границе земельного участка с кадастровым номером 47:07:0000000:92536
142	143	по границе земельного участка с кадастровым номером 47:07:0000000:92536
143	144	по границе земельного участка с кадастровым номером 47:07:0000000:92536
144	145	по границе земельного участка с кадастровым номером 47:07:0000000:92536
145	146	по границе земельного участка с кадастровым номером 47:07:0000000:92536
146	147	-
147	148	-
148	149	-
149	1	-
150	151	-
151	152	-
152	153	-
153	154	-
154	155	-
155	156	-
156	157	-
157	158	-
158	159	-
159	160	-
160	161	-
161	162	-
162	163	-

**Текстовое описание местоположения границ
населенных пунктов, территориальных зон, особо охраняемых природных
территорий, зон с особыми условиями использования территорий**

Прохождение границы		Описание прохождения границы
от точки	до точки	
1	2	3
163	164	-
164	165	-
165	166	-
166	167	-
167	168	-
168	169	-
169	170	-
170	171	-
171	172	-
172	173	-
173	174	по границе земельного участка с кадастровым номером 47:07:0940001:48
174	175	по границе земельного участка с кадастровым номером 47:07:0940001:48
175	176	по границе земельного участка с кадастровым номером 47:07:0940001:48
176	150	по границе земельного участка с кадастровым номером 47:07:0940001:48

ОПИСАНИЕ МЕСТОПОЛОЖЕНИЯ ГРАНИЦ

деревня Ваганово муниципального образования «Рахьинское городское поселение»
Всеволожского муниципального района Ленинградской области

(наименование объекта, местоположение границ которого описано (далее - объект))

Раздел 1

Сведения об объекте

№ п/п	Характеристики объекта	Описание характеристик
1	2	3
1.	Местоположение объекта	Ленинградская область, район Всеволожский, деревня Ваганово
2.	Площадь объекта +/- величина погрешности определения площади (Р +/- Дельта Р)	1393222 +/- 413 м ²
3.	Иные характеристики объекта	-

Раздел 2

Сведения о местоположении границ объекта

1. Система координат МСК 47 зона 2

2. Сведения о характерных точках границ объекта

Обозначение характерных точек границ	Координаты, м		Метод определения координат характерной точки	Средняя квадратическая погрешность положения характерной точки (Mt), м	Описание обозначения точки на местности (при наличии)
	X	Y			
1	2	3	4	5	6
1	453697.00	2254430.88	Картометрический метод	0.1	-
2	453624.71	2254460.22	Картометрический метод	0.1	-
3	453645.54	2254698.36	Картометрический метод	0.1	-
4	453596.81	2254806.34	Картометрический метод	0.1	-
5	453557.12	2254798.89	Картометрический метод	0.1	-
6	453611.40	2254607.14	Картометрический метод	0.1	-
7	453348.17	2254712.49	Картометрический метод	0.1	-
8	453002.30	2254694.46	Картометрический метод	0.1	-
9	452999.92	2254726.96	Картометрический метод	0.1	-
10	452974.39	2254725.79	Картометрический метод	0.1	-
11	452938.74	2254722.92	Картометрический метод	0.1	-
12	452903.24	2254720.07	Картометрический метод	0.1	-
13	452912.21	2254663.72	Картометрический метод	0.1	-
14	452923.62	2254592.06	Картометрический метод	0.1	-
15	452706.75	2254758.24	Картометрический метод	0.1	-
16	452524.19	2254896.44	Картометрический метод	0.1	-
17	452519.74	2254901.61	Картометрический метод	0.1	-
18	452509.66	2254881.28	Картометрический метод	0.1	-
19	452485.31	2254888.89	Картометрический метод	0.1	-
20	452467.50	2254894.45	Картометрический метод	0.1	-
21	452451.65	2254899.17	Картометрический метод	0.1	-
22	452437.04	2254901.93	Картометрический метод	0.1	-

2. Сведения о характерных точках границ объекта

Обозначение характерных точек границ	Координаты, м		Метод определения координат характерной точки	Средняя квадратическая погрешность положения характерной точки (Mt), м	Описание обозначения точки на местности (при наличии)
	X	Y			
1	2	3	4	5	6
23	452428.84	2254903.49	Картометрический метод	0.1	-
24	452397.34	2254909.40	Картометрический метод	0.1	-
25	452389.91	2254909.27	Картометрический метод	0.1	-
26	452352.59	2254908.64	Картометрический метод	0.1	-
27	452328.61	2254908.24	Картометрический метод	0.1	-
28	452317.80	2254939.29	Картометрический метод	0.1	-
29	452313.13	2254951.19	Картометрический метод	0.1	-
30	452303.04	2254981.81	Картометрический метод	0.1	-
31	452293.37	2255011.20	Картометрический метод	0.1	-
32	452266.56	2255008.80	Картометрический метод	0.1	-
33	452268.50	2254987.91	Картометрический метод	0.1	-
34	452246.56	2254982.39	Картометрический метод	0.1	-
35	452241.21	2254981.31	Картометрический метод	0.1	-
36	452239.02	2254980.87	Картометрический метод	0.1	-
37	452241.81	2254929.57	Картометрический метод	0.1	-
38	452240.96	2254922.85	Картометрический метод	0.1	-
39	452225.62	2254907.71	Картометрический метод	0.1	-
40	452240.04	2254854.67	Картометрический метод	0.1	-
41	452249.69	2254825.82	Картометрический метод	0.1	-
42	452254.60	2254811.15	Картометрический метод	0.1	-
43	452266.61	2254775.32	Картометрический метод	0.1	-
44	452280.32	2254734.36	Картометрический метод	0.1	-
45	452292.83	2254704.65	Картометрический метод	0.1	-
46	452285.38	2254695.75	Картометрический метод	0.1	-
47	452285.49	2254636.16	Картометрический метод	0.1	-
48	452318.16	2254637.10	Картометрический метод	0.1	-

2. Сведения о характерных точках границ объекта

Обозначение характерных точек границ	Координаты, м		Метод определения координат характерной точки	Средняя квадратическая погрешность положения характерной точки (M _t), м	Описание обозначения точки на местности (при наличии)
	X	Y			
1	2	3	4	5	6
49	452322.69	2254637.23	Картометрический метод	0.1	-
50	452358.18	2254637.99	Картометрический метод	0.1	-
51	452362.76	2254638.18	Картометрический метод	0.1	-
52	452379.83	2254638.88	Картометрический метод	0.1	-
53	452383.72	2254626.10	Картометрический метод	0.1	-
54	452393.57	2254607.59	Картометрический метод	0.1	-
55	452370.49	2254597.35	Картометрический метод	0.1	-
56	452315.85	2254453.43	Картометрический метод	0.1	-
57	452282.91	2254162.06	Картометрический метод	0.1	-
58	452255.94	2253938.86	Картометрический метод	0.1	-
59	452251.85	2253865.11	Картометрический метод	0.1	-
60	452248.76	2253835.93	Картометрический метод	0.1	-
61	452255.93	2253827.09	Картометрический метод	0.1	-
62	452256.26	2253824.27	Картометрический метод	0.1	-
63	452259.71	2253797.15	Картометрический метод	0.1	-
64	452249.48	2253779.61	Картометрический метод	0.1	-
65	452233.09	2253754.50	Картометрический метод	0.1	-
66	452218.23	2253738.79	Картометрический метод	0.1	-
67	452207.20	2253729.58	Картометрический метод	0.1	-
68	452235.64	2253727.09	Картометрический метод	0.1	-
69	452273.73	2253722.79	Картометрический метод	0.1	-
70	452275.85	2253731.32	Картометрический метод	0.1	-
71	452472.39	2253711.53	Картометрический метод	0.1	-
72	452508.45	2253712.82	Картометрический метод	0.1	-
73	452674.78	2253691.09	Картометрический метод	0.1	-
74	452710.58	2253689.12	Картометрический метод	0.1	-

2. Сведения о характерных точках границ объекта

Обозначение характерных точек границ	Координаты, м		Метод определения координат характерной точки	Средняя квадратическая погрешность положения характерной точки (Mt), м	Описание обозначения точки на местности (при наличии)
	X	Y			
1	2	3	4	5	6
75	452871.87	2253673.07	Картометрический метод	0.1	-
76	453034.36	2253651.73	Картометрический метод	0.1	-
77	453086.63	2253645.00	Картометрический метод	0.1	-
78	453082.05	2253600.57	Картометрический метод	0.1	-
79	453147.78	2253590.83	Картометрический метод	0.1	-
80	453211.37	2253569.61	Картометрический метод	0.1	-
81	453311.05	2253564.32	Картометрический метод	0.1	-
82	453315.87	2253574.88	Картометрический метод	0.1	-
83	453326.09	2253622.64	Картометрический метод	0.1	-
84	453352.18	2253615.00	Картометрический метод	0.1	-
85	453415.68	2253687.42	Картометрический метод	0.1	-
86	453434.18	2253803.98	Картометрический метод	0.1	-
87	453424.06	2253837.67	Картометрический метод	0.1	-
88	453411.97	2253869.43	Картометрический метод	0.1	-
89	453387.37	2253911.59	Картометрический метод	0.1	-
90	453369.26	2253939.68	Картометрический метод	0.1	-
91	453098.75	2254253.04	Картометрический метод	0.1	-
92	453183.79	2254353.64	Картометрический метод	0.1	-
93	453201.73	2254378.70	Картометрический метод	0.1	-
94	453244.39	2254348.61	Картометрический метод	0.1	-
95	453246.18	2254347.34	Картометрический метод	0.1	-
96	453654.81	2254335.82	Картометрический метод	0.1	-
1	453697.00	2254430.88	Картометрический метод	0.1	-
97	449470.94	2252929.12	Картометрический метод	0.1	-
98	449465.52	2252681.90	Картометрический метод	0.1	-
99	449458.92	2252555.69	Картометрический метод	0.1	-

2. Сведения о характерных точках границ объекта

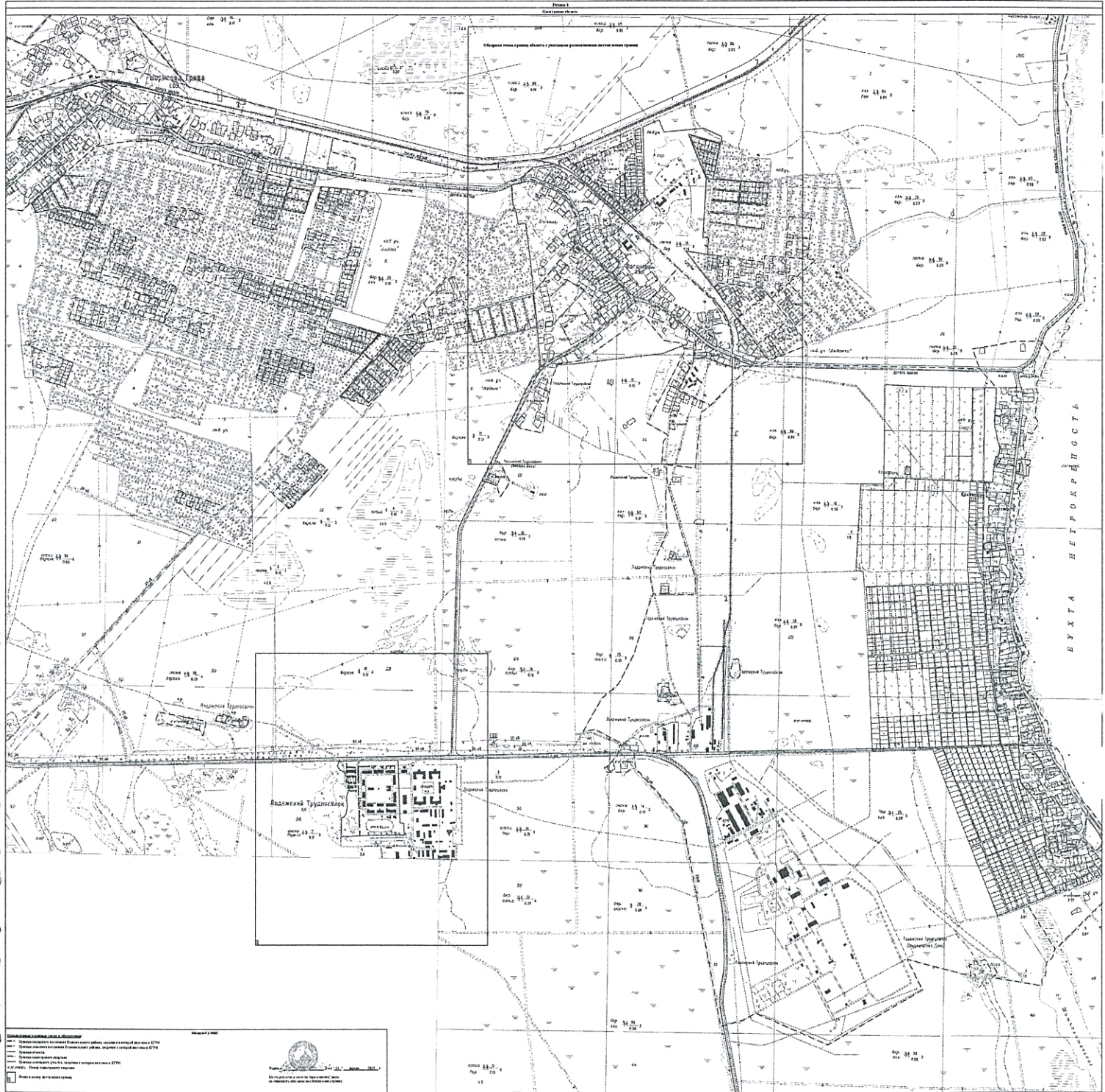
Обозначение характерных точек границ	Координаты, м		Метод определения координат характерной точки	Средняя квадратическая погрешность положения характерной точки (Mt), м	Описание обозначения точки на местности (при наличии)
	X	Y			
1	2	3	4	5	6
100	449572.18	2252555.64	Картометрический метод	0.1	-
101	449578.79	2252573.01	Картометрический метод	0.1	-
102	449597.93	2252583.39	Картометрический метод	0.1	-
103	449638.65	2252590.03	Картометрический метод	0.1	-
104	449700.42	2252586.90	Картометрический метод	0.1	-
105	449727.73	2252597.12	Картометрический метод	0.1	-
106	449751.55	2252603.28	Картометрический метод	0.1	-
107	449772.30	2252598.41	Картометрический метод	0.1	-
108	449811.18	2252591.86	Картометрический метод	0.1	-
109	449843.92	2252570.03	Картометрический метод	0.1	-
110	449859.06	2252542.78	Картометрический метод	0.1	-
111	449883.14	2252530.85	Картометрический метод	0.1	-
112	449909.42	2252542.54	Картометрический метод	0.1	-
113	449911.55	2252648.51	Картометрический метод	0.1	-
114	449912.38	2252691.79	Картометрический метод	0.1	-
115	449913.29	2252756.80	Картометрический метод	0.1	-
116	449915.21	2252893.29	Картометрический метод	0.1	-
117	449862.70	2252894.95	Картометрический метод	0.1	-
118	449834.61	2252895.47	Картометрический метод	0.1	-
119	449746.67	2252898.33	Картометрический метод	0.1	-
120	449596.30	2252903.20	Картометрический метод	0.1	-
121	449596.27	2252902.26	Картометрический метод	0.1	-
122	449564.37	2252904.57	Картометрический метод	0.1	-
123	449541.51	2252904.24	Картометрический метод	0.1	-
124	449541.41	2252906.21	Картометрический метод	0.1	-
125	449541.35	2252907.43	Картометрический метод	0.1	-

2. Сведения о характерных точках границ объекта

Обозначение характерных точек границ	Координаты, м		Метод определения координат характерной точки	Средняя квадратическая погрешность положения характерной точки (Mt), м	Описание обозначения точки на местности (при наличии)
	X	Y			
1	2	3	4	5	6
126	449540.37	2252927.08	Картометрический метод	0.1	-
97	449470.94	2252929.12	Картометрический метод	0.1	-

3. Сведения о характерных точках части (частей) границы объекта

Обозначение характерных точек части границы	Координаты, м		Метод определения координат характерной точки	Средняя квадратическая погрешность положения характерной точки (Mt), м	Описание обозначения точки на местности (при наличии)
	X	Y			
1	2	3	4	5	6
-	-	-	-	-	-



1. Объекты, подлежащие бомбардировке в первую очередь
 2. Объекты, подлежащие бомбардировке во вторую очередь
 3. Объекты, подлежащие бомбардировке в третью очередь
 4. Объекты, подлежащие бомбардировке в четвертую очередь
 5. Объекты, подлежащие бомбардировке в пятую очередь
 6. Объекты, подлежащие бомбардировке в шестую очередь
 7. Объекты, подлежащие бомбардировке в седьмую очередь
 8. Объекты, подлежащие бомбардировке в восьмую очередь
 9. Объекты, подлежащие бомбардировке в девятую очередь
 10. Объекты, подлежащие бомбардировке в десятую очередь

Масштаб 1:50 000
 План составлен на основании аэрофотоснимков 1944 г.
 Проверен в натуре 1945 г.



Ладожский Трудпосёлок

спорт. п.л.

стадион

Ладожский Т

Масштаб 1:3500

Используемые условные знаки и обозначения:

- Граница объекта
- Граница кадастрового квартала
- Граница земельного участка, сведения о котором внесены в ЕГРН
- 22 Характерная точка границы объекта
- № Номер земельного участка, сведения о границах которого внесены в ЕГРН, в кадастровом квартале
- 47:07:0985013 Номер кадастрового квартала



Подпись _____ Дата " 04 " апреля 2019 г.

Место для оттиска печати (при наличии) лица, составившего описание местоположения границ объекта

**Текстовое описание местоположения границ
населенных пунктов, территориальных зон, особо охраняемых природных
территорий, зон с особыми условиями использования территорий**

Прохождение границы		Описание прохождения границы
от точки	до точки	
1	2	3
1	2	-
2	3	-
3	4	-
4	5	-
5	6	-
6	7	-
7	8	-
8	9	-
9	10	-
10	11	-
11	12	-
12	13	-
13	14	-
14	15	-
15	16	-
16	17	-
17	18	по границе земельного участка с кадастровым номером 47:07:1865001:1
18	19	по границе земельного участка с кадастровым номером 47:07:1865001:1
19	20	по границе земельного участка с кадастровым номером 47:07:1865001:2
20	21	по границе земельного участка с кадастровым номером 47:07:1865001:3
21	22	по границе земельного участка с кадастровым номером 47:07:1865001:3
22	23	по границе земельного участка с кадастровым номером 47:07:1865001:13
23	24	по границе земельного участка с кадастровым номером 47:07:1865001:4
24	25	по границе земельного участка с кадастровым номером 47:07:1865001:4
25	26	по границе земельного участка с кадастровым номером 47:07:1865001:9
26	27	по границе земельного участка с кадастровым номером 47:07:1865001:5
27	28	по границе земельного участка с кадастровым номером 47:07:1865001:5
28	29	по границе земельного участка с кадастровым номером 47:07:1865001:13
29	30	по границе земельного участка с кадастровым номером 47:07:1865001:6
30	31	по границе земельного участка с кадастровым номером 47:07:1865001:8
31	32	по границе земельного участка с кадастровым номером 47:07:0000000:92536
32	33	по границе земельного участка с кадастровым номером 47:07:0000000:92536
33	34	по границе земельного участка с кадастровым номером 47:07:0000000:92536
34	35	по границе земельного участка с кадастровым номером 47:07:0906007:21
35	36	-

**Текстовое описание местоположения границ
населенных пунктов, территориальных зон, особо охраняемых природных
территорий, зон с особыми условиями использования территорий**

Прохождение границы		Описание прохождения границы
от точки	до точки	
1	2	3
36	37	-
37	38	-
38	39	-
39	40	-
40	41	по границе земельного участка с кадастровым номером 47:07:0906007:6
41	42	по границе земельного участка с кадастровым номером 47:07:0906007:6
42	43	по границе земельного участка с кадастровым номером 47:07:0906007:10
43	44	по границе земельного участка с кадастровым номером 47:07:0906007:3
44	45	-
45	46	-
46	47	-
47	48	-
48	49	-
49	50	-
50	51	по границе земельного участка с кадастровым номером 47:07:0906005:32
51	52	по границе земельного участка с кадастровым номером 47:07:0906005:32
52	53	по границе земельного участка с кадастровым номером 47:07:0906005:32
53	54	по границе земельного участка с кадастровым номером 47:07:0906005:32
54	55	по границе земельного участка с кадастровым номером 47:07:0906005:32
55	56	-
56	57	-
57	58	-
58	59	-
59	60	-
60	61	по границе земельного участка с кадастровым номером 47:07:0906006:25
61	62	по границе земельного участка с кадастровым номером 47:07:0906006:25
62	63	по границе земельного участка с кадастровым номером 47:07:0906006:25
63	64	по границе земельного участка с кадастровым номером 47:07:0906006:25
64	65	по границе земельного участка с кадастровым номером 47:07:0000000:90247
65	66	по границе земельного участка с кадастровым номером 47:07:0000000:90247
66	67	по границе земельного участка с кадастровым номером 47:07:0000000:90247
67	68	по границе земельного участка с кадастровым номером 47:07:0000000:90247
68	69	-
69	70	-

**Текстовое описание местоположения границ
населенных пунктов, территориальных зон, особо охраняемых природных
территорий, зон с особыми условиями использования территорий**

Прохождение границы		Описание прохождения границы
от точки	до точки	
1	2	3
70	71	-
71	72	по границе земельного участка с кадастровым номером 47:07:0000000:90791
72	73	по границе земельного участка с кадастровым номером 47:07:0000000:90791
73	74	-
74	75	-
75	76	-
76	77	-
77	78	-
78	79	-
79	80	-
80	81	-
81	82	по границе земельного участка с кадастровым номером 47:07:0000000:92536
82	83	по границе земельного участка с кадастровым номером 47:07:0000000:92536
83	84	по границе земельного участка с кадастровым номером 47:07:0000000:92536
84	85	-
85	86	-
86	87	-
87	88	-
88	89	-
89	90	-
90	91	-
91	92	-
92	93	-
93	94	-
94	95	-
95	96	-
96	1	-
97	98	-
98	99	-
99	100	-
100	101	-
101	102	-
102	103	-
103	104	-

**Текстовое описание местоположения границ
населенных пунктов, территориальных зон, особо охраняемых природных
территорий, зон с особыми условиями использования территорий**

Прохождение границы		Описание прохождения границы
от точки	до точки	
1	2	3
104	105	-
105	106	-
106	107	-
107	108	-
108	109	-
109	110	-
110	111	-
111	112	-
112	113	по границе земельного участка с кадастровым номером 47:07:0000000:90902
113	114	по границе земельного участка с кадастровым номером 47:07:0000000:90902
114	115	по границе земельного участка с кадастровым номером 47:07:0000000:90902
115	116	по границе земельного участка с кадастровым номером 47:07:0000000:90902
116	117	-
117	118	-
118	119	-
119	120	-
120	121	-
121	122	-
122	123	-
123	124	-
124	125	-
125	126	-
126	97	-

ОПИСАНИЕ МЕСТОПОЛОЖЕНИЯ ГРАНИЦ

поселок Змеинный муниципального образования «Рахьинское городское поселение»
Всеволожского муниципального района Ленинградской области

(наименование объекта, местоположение границ которого описано (далее - объект))

Раздел 1

Сведения об объекте

№ п/п	Характеристики объекта	Описание характеристик
1	2	3
1.	Местоположение объекта	188672, Ленинградская область, район Всеволожский, поселок Змеинный
2.	Площадь объекта +/- величина погрешности определения площади (P +/- Дельта P)	180315 +/- 149 м ²
3.	Иные характеристики объекта	-

Раздел 2

Сведения о местоположении границ объекта

1. Система координат МСК 47 зона 2

2. Сведения о характерных точках границ объекта

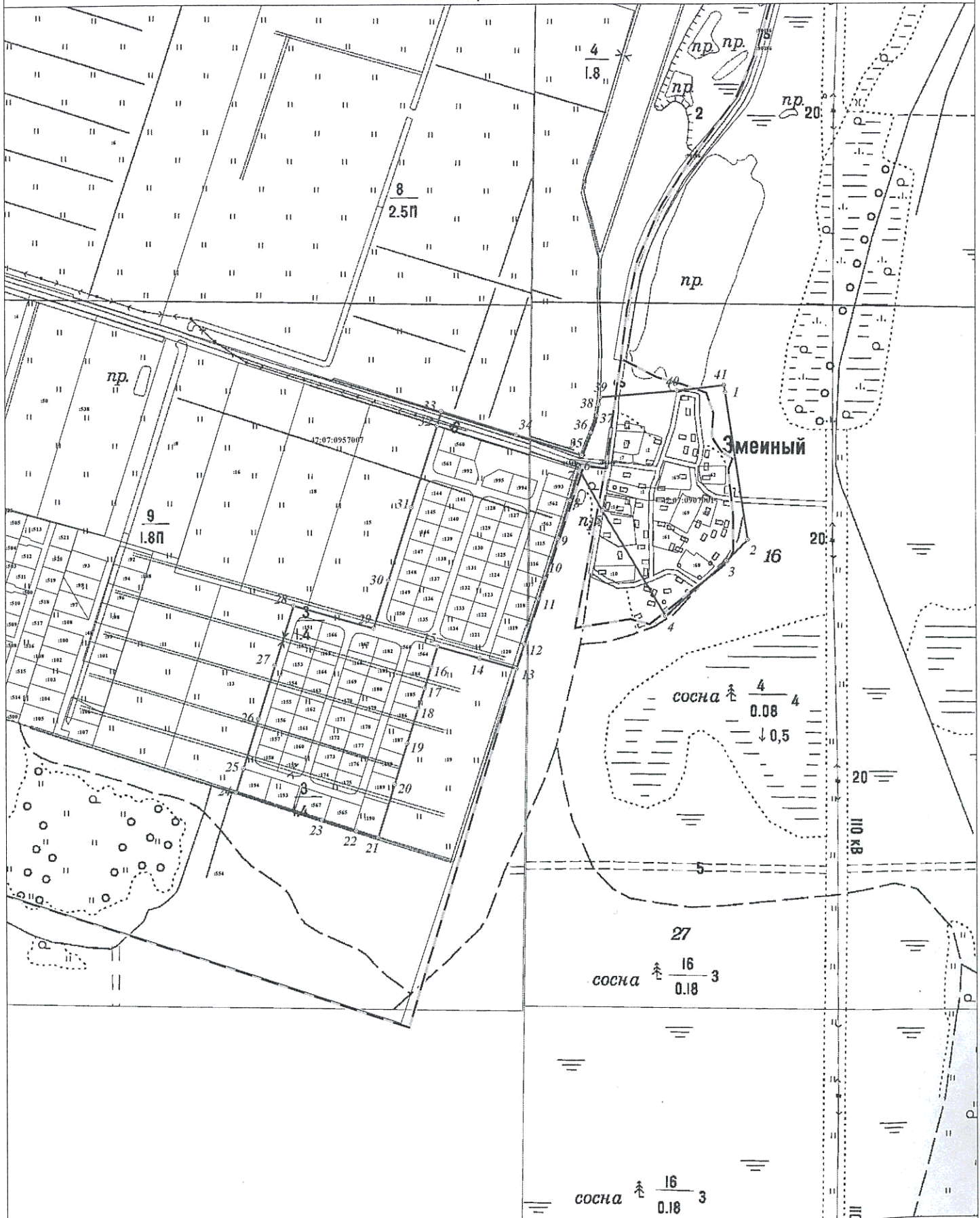
Обозначение характерных точек границ	Координаты, м		Метод определения координат характерной точки	Средняя квадратическая погрешность положения характерной точки (Mt), м	Описание обозначения точки на местности (при наличии)
	X	Y			
1	2	3	4	5	6
1	450311.93	2245430.06	Картометрический метод	0.1	-
2	450102.76	2245461.27	Картометрический метод	0.1	-
3	450072.14	2245431.06	Картометрический метод	0.1	-
4	449993.81	2245343.55	Картометрический метод	0.1	-
5	450144.65	2245252.61	Картометрический метод	0.1	-
6	450202.83	2245220.40	Картометрический метод	0.1	-
7	450201.05	2245219.83	Картометрический метод	0.1	-
8	450159.62	2245206.53	Картометрический метод	0.1	-
9	450105.75	2245189.27	Картометрический метод	0.1	-
10	450048.59	2245170.94	Картометрический метод	0.1	-
11	450018.87	2245161.44	Картометрический метод	0.1	-
12	449954.84	2245140.90	Картометрический метод	0.1	-
13	449920.12	2245129.75	Картометрический метод	0.1	-
14	449934.96	2245077.91	Картометрический метод	0.1	-
15	449952.07	2245018.15	Картометрический метод	0.1	-
16	449922.66	2245008.92	Картометрический метод	0.1	-
17	449892.89	2244999.61	Картометрический метод	0.1	-
18	449863.50	2244990.42	Картометрический метод	0.1	-
19	449814.23	2244974.94	Картометрический метод	0.1	-
20	449756.80	2244956.96	Картометрический метод	0.1	-
21	449681.45	2244933.40	Картометрический метод	0.1	-
22	449691.32	2244901.97	Картометрический метод	0.1	-

2. Сведения о характерных точках границ объекта

Обозначение характерных точек границ	Координаты, м		Метод определения координат характерной точки	Средняя квадратическая погрешность положения характерной точки (Mt), м	Описание обозначения точки на местности (при наличии)
	X	Y			
1	2	3	4	5	6
23	449706.68	2244853.10	Картометрический метод	0.1	-
24	449745.30	2244730.18	Картометрический метод	0.1	-
25	449779.51	2244740.88	Картометрический метод	0.1	-
26	449849.30	2244762.73	Картометрический метод	0.1	-
27	449925.16	2244786.49	Картометрический метод	0.1	-
28	450010.69	2244813.26	Картометрический метод	0.1	-
29	449977.81	2244928.13	Картометрический метод	0.1	-
30	450046.17	2244949.54	Картометрический метод	0.1	-
31	450150.40	2244982.19	Картометрический метод	0.1	-
32	450266.88	2245018.68	Картометрический метод	0.1	-
33	450286.64	2245024.84	Картометрический метод	0.1	-
34	450253.15	2245130.33	Картометрический метод	0.1	-
35	450223.48	2245223.78	Картометрический метод	0.1	-
36	450256.27	2245236.54	Картометрический метод	0.1	-
37	450279.68	2245244.89	Картометрический метод	0.1	-
38	450295.76	2245248.34	Картометрический метод	0.1	-
39	450305.65	2245250.46	Картометрический метод	0.1	-
40	450314.47	2245360.62	Картометрический метод	0.1	-
41	450322.56	2245428.56	Картометрический метод	0.1	-
1	450311.93	2245430.06	Картометрический метод	0.1	-

3. Сведения о характерных точках части (частей) границы объекта

Обозначение характерных точек части границы	Координаты, м		Метод определения координат характерной точки	Средняя квадратическая погрешность положения характерной точки (Mt), м	Описание обозначения точки на местности (при наличии)
	X	Y			
1	2	3	4	5	6
-	-	-	-	-	-



Масштаб 1:3500

Используемые условные знаки и обозначения:

- Граница объекта
- Граница кадастрового квартала
- Граница земельного участка, сведения о котором внесены в ЕГРН
- o 22 Характерная точка границы объекта
- 403 Номер земельного участка, сведения о границах которого внесены в ЕГРН, в кадастровом квартале
- 47:07:0957013 Номер кадастрового квартала



Подпись _____ Дата " 04 " апреля 2019 г.

Место для оттиска печати (при наличии) лица, составившего описание местоположения границ объекта

**Текстовое описание местоположения границ
населенных пунктов, территориальных зон, особо охраняемых природных
территорий, зон с особыми условиями использования территорий**

Прохождение границы		Описание прохождения границы
от точки	до точки	
1	2	3
1	2	-
2	3	-
3	4	-
4	5	-
5	6	-
6	7	-
7	8	-
8	9	-
9	10	-
10	11	по границе земельного участка с кадастровым номером 47:07:0957007:117
11	12	-
12	13	-
13	14	по границе земельного участка с кадастровым номером 47:07:0957007:19
14	15	по границе земельного участка с кадастровым номером 47:07:0957007:19
15	16	по границе земельного участка с кадастровым номером 47:07:0957007:19
16	17	по границе земельного участка с кадастровым номером 47:07:0957007:19
17	18	по границе земельного участка с кадастровым номером 47:07:0957007:19
18	19	по границе земельного участка с кадастровым номером 47:07:0957007:19
19	20	по границе земельного участка с кадастровым номером 47:07:0957007:19
20	21	по границе земельного участка с кадастровым номером 47:07:0957007:19
21	22	по границе земельного участка с кадастровым номером 47:07:0957007:554
22	23	по границе земельного участка с кадастровым номером 47:07:0957007:554
23	24	по границе земельного участка с кадастровым номером 47:07:0957007:554
24	25	по границе земельного участка с кадастровым номером 47:07:0957007:194
25	26	по границе земельного участка с кадастровым номером 47:07:0957007:566
26	27	по границе земельного участка с кадастровым номером 47:07:0957007:566
27	28	по границе земельного участка с кадастровым номером 47:07:0957007:566
28	29	-
29	30	по границе земельного участка с кадастровым номером 47:07:0957007:15
30	31	по границе земельного участка с кадастровым номером 47:07:0957007:15
31	32	по границе земельного участка с кадастровым номером 47:07:0957007:15
32	33	-

**Текстовое описание местоположения границ
населенных пунктов, территориальных зон, особо охраняемых природных
территорий, зон с особыми условиями использования территорий**

Прохождение границы		Описание прохождения границы
от точки	до точки	
1	2	3
33	34	по границе земельного участка с кадастровым номером 47:07:0957007:5
34	35	по границе земельного участка с кадастровым номером 47:07:0957007:5
35	36	по границе земельного участка с кадастровым номером 47:07:0957007:5
36	37	по границе земельного участка с кадастровым номером 47:07:0957007:5
37	38	по границе земельного участка с кадастровым номером 47:07:0957007:5
38	39	по границе земельного участка с кадастровым номером 47:07:0957007:5
39	40	-
40	41	-
41	1	-

ОПИСАНИЕ МЕСТОПОЛОЖЕНИЯ ГРАНИЦ

деревня Ириновка муниципального образования «Рахьинское городское поселение» Всеволожского муниципального района Ленинградской области

(наименование объекта, местоположение границ которого описано (далее - объект))

Раздел 1

Сведения об объекте

№ п/п	Характеристики объекта	Описание характеристик
1	2	3
1.	Местоположение объекта	188672, Ленинградская область, район Всеволожский, деревня Ириновка
2.	Площадь объекта +/- величина погрешности определения площади (Р +/- Дельта Р)	480593 +/- 243 м ²
3.	Иные характеристики объекта	-

Раздел 2

Сведения о местоположении границ объекта

1. Система координат МСК 47 зона 2

2. Сведения о характерных точках границ объекта

Обозначение характерных точек границ	Координаты, м		Метод определения координат характерной точки	Средняя квадратическая погрешность положения характерной точки (Mt), м	Описание обозначения точки на местности (при наличии)
	X	Y			
1	2	3	4	5	6
1	452293.77	2247789.06	Картометрический метод	0.1	-
2	452291.88	2247797.45	Картометрический метод	0.1	-
3	452299.34	2247801.74	Картометрический метод	0.1	-
4	452314.17	2247808.10	Картометрический метод	0.1	-
5	452320.04	2247810.36	Картометрический метод	0.1	-
6	452324.31	2247793.24	Картометрический метод	0.1	-
7	452332.15	2247796.28	Картометрический метод	0.1	-
8	452335.53	2247787.79	Картометрический метод	0.1	-
9	452388.04	2247812.97	Картометрический метод	0.1	-
10	452384.91	2247819.33	Картометрический метод	0.1	-
11	452407.73	2247824.93	Картометрический метод	0.1	-
12	452301.26	2248088.89	Картометрический метод	0.1	-
13	452251.70	2248086.14	Картометрический метод	0.1	-
14	452224.01	2248084.61	Картометрический метод	0.1	-
15	452189.92	2248218.16	Картометрический метод	0.1	-
16	452182.99	2248245.73	Картометрический метод	0.1	-
17	452186.76	2248246.97	Картометрический метод	0.1	-
18	452184.60	2248253.54	Картометрический метод	0.1	-
19	452181.31	2248252.46	Картометрический метод	0.1	-
20	452122.04	2248488.41	Картометрический метод	0.1	-
21	452096.45	2248590.44	Картометрический метод	0.1	-
22	452056.05	2248752.44	Картометрический метод	0.1	-

2. Сведения о характерных точках границ объекта					
Обозначение характерных точек границ	Координаты, м		Метод определения координат характерной точки	Средняя квадратическая погрешность положения характерной точки (Mt), м	Описание обозначения точки на местности (при наличии)
	X	Y			
1	2	3	4	5	6
23	452031.12	2248847.29	Картометрический метод	0.1	-
24	452006.88	2248952.99	Картометрический метод	0.1	-
25	452010.04	2248952.88	Картометрический метод	0.1	-
26	452004.19	2248993.57	Картометрический метод	0.1	-
27	452000.47	2249034.85	Картометрический метод	0.1	-
28	451999.52	2249079.38	Картометрический метод	0.1	-
29	451998.06	2249171.04	Картометрический метод	0.1	-
30	451931.53	2249198.72	Картометрический метод	0.1	-
31	451917.69	2249194.44	Картометрический метод	0.1	-
32	451906.08	2249187.73	Картометрический метод	0.1	-
33	451895.87	2249177.78	Картометрический метод	0.1	-
34	451885.42	2249165.37	Картометрический метод	0.1	-
35	451874.66	2249137.15	Картометрический метод	0.1	-
36	451872.71	2249121.32	Картометрический метод	0.1	-
37	451878.01	2249093.61	Картометрический метод	0.1	-
38	451885.00	2249061.84	Картометрический метод	0.1	-
39	451887.81	2249026.94	Картометрический метод	0.1	-
40	451886.34	2248988.03	Картометрический метод	0.1	-
41	451894.89	2248961.73	Картометрический метод	0.1	-
42	451881.86	2248959.37	Картометрический метод	0.1	-
43	451863.90	2248958.41	Картометрический метод	0.1	-
44	451817.51	2248944.83	Картометрический метод	0.1	-
45	451798.46	2248933.91	Картометрический метод	0.1	-
46	451775.27	2248998.53	Картометрический метод	0.1	-
47	451765.54	2249023.21	Картометрический метод	0.1	-
48	451693.16	2249105.71	Картометрический метод	0.1	-

2. Сведения о характерных точках границ объекта					
Обозначение характерных точек границ	Координаты, м		Метод определения координат характерной точки	Средняя квадратическая погрешность положения характерной точки (Mt), м	Описание обозначения точки на местности (при наличии)
	X	Y			
1	2	3	4	5	6
49	451661.37	2249153.10	Картометрический метод	0.1	-
50	451649.54	2249166.85	Картометрический метод	0.1	-
51	451648.82	2249166.23	Картометрический метод	0.1	-
52	451627.15	2249209.51	Картометрический метод	0.1	-
53	451612.51	2249238.76	Картометрический метод	0.1	-
54	451592.19	2249279.34	Картометрический метод	0.1	-
55	451570.46	2249310.66	Картометрический метод	0.1	-
56	451550.47	2249339.44	Картометрический метод	0.1	-
57	451532.00	2249366.07	Картометрический метод	0.1	-
58	451523.28	2249378.60	Картометрический метод	0.1	-
59	451505.14	2249395.59	Картометрический метод	0.1	-
60	451471.18	2249427.41	Картометрический метод	0.1	-
61	451445.36	2249451.62	Картометрический метод	0.1	-
62	451433.86	2249462.38	Картометрический метод	0.1	-
63	451421.25	2249472.31	Картометрический метод	0.1	-
64	451414.17	2249478.63	Картометрический метод	0.1	-
65	451411.38	2249482.92	Картометрический метод	0.1	-
66	451396.71	2249505.41	Картометрический метод	0.1	-
67	451380.53	2249530.23	Картометрический метод	0.1	-
68	451371.42	2249544.19	Картометрический метод	0.1	-
69	451331.65	2249517.93	Картометрический метод	0.1	-
70	451319.51	2249505.83	Картометрический метод	0.1	-
71	451388.52	2249403.06	Картометрический метод	0.1	-
72	451389.98	2249352.73	Картометрический метод	0.1	-
73	451395.83	2249323.99	Картометрический метод	0.1	-
74	451463.73	2249193.07	Картометрический метод	0.1	-

2. Сведения о характерных точках границ объекта					
Обозначение характерных точек границ	Координаты, м		Метод определения координат характерной точки	Средняя квадратическая погрешность положения характерной точки (Mt), м	Описание обозначения точки на местности (при наличии)
	X	Y			
1	2	3	4	5	6
75	451533.16	2249059.77	Картометрический метод	0.1	-
76	451543.46	2249063.95	Картометрический метод	0.1	-
77	451555.22	2249032.32	Картометрический метод	0.1	-
78	451585.23	2248977.71	Картометрический метод	0.1	-
79	451604.25	2248940.22	Картометрический метод	0.1	-
80	451667.96	2248811.21	Картометрический метод	0.1	-
81	451725.89	2248686.89	Картометрический метод	0.1	-
82	451806.08	2248613.27	Картометрический метод	0.1	-
83	451842.07	2248471.59	Картометрический метод	0.1	-
84	451896.18	2248266.88	Картометрический метод	0.1	-
85	451936.70	2248123.70	Картометрический метод	0.1	-
86	451941.93	2248105.04	Картометрический метод	0.1	-
87	451963.86	2248009.67	Картометрический метод	0.1	-
88	451972.51	2247971.92	Картометрический метод	0.1	-
89	451978.31	2247973.54	Картометрический метод	0.1	-
90	451986.49	2247975.39	Картометрический метод	0.1	-
91	452006.25	2247980.75	Картометрический метод	0.1	-
92	452013.21	2247979.95	Картометрический метод	0.1	-
93	452025.55	2247970.50	Картометрический метод	0.1	-
94	452153.16	2247847.10	Картометрический метод	0.1	-
95	452211.00	2247790.55	Картометрический метод	0.1	-
96	452236.94	2247765.19	Картометрический метод	0.1	-
97	452241.10	2247762.83	Картометрический метод	0.1	-
98	452243.99	2247760.17	Картометрический метод	0.1	-
99	452244.36	2247760.38	Картометрический метод	0.1	-
100	452256.24	2247767.28	Картометрический метод	0.1	-

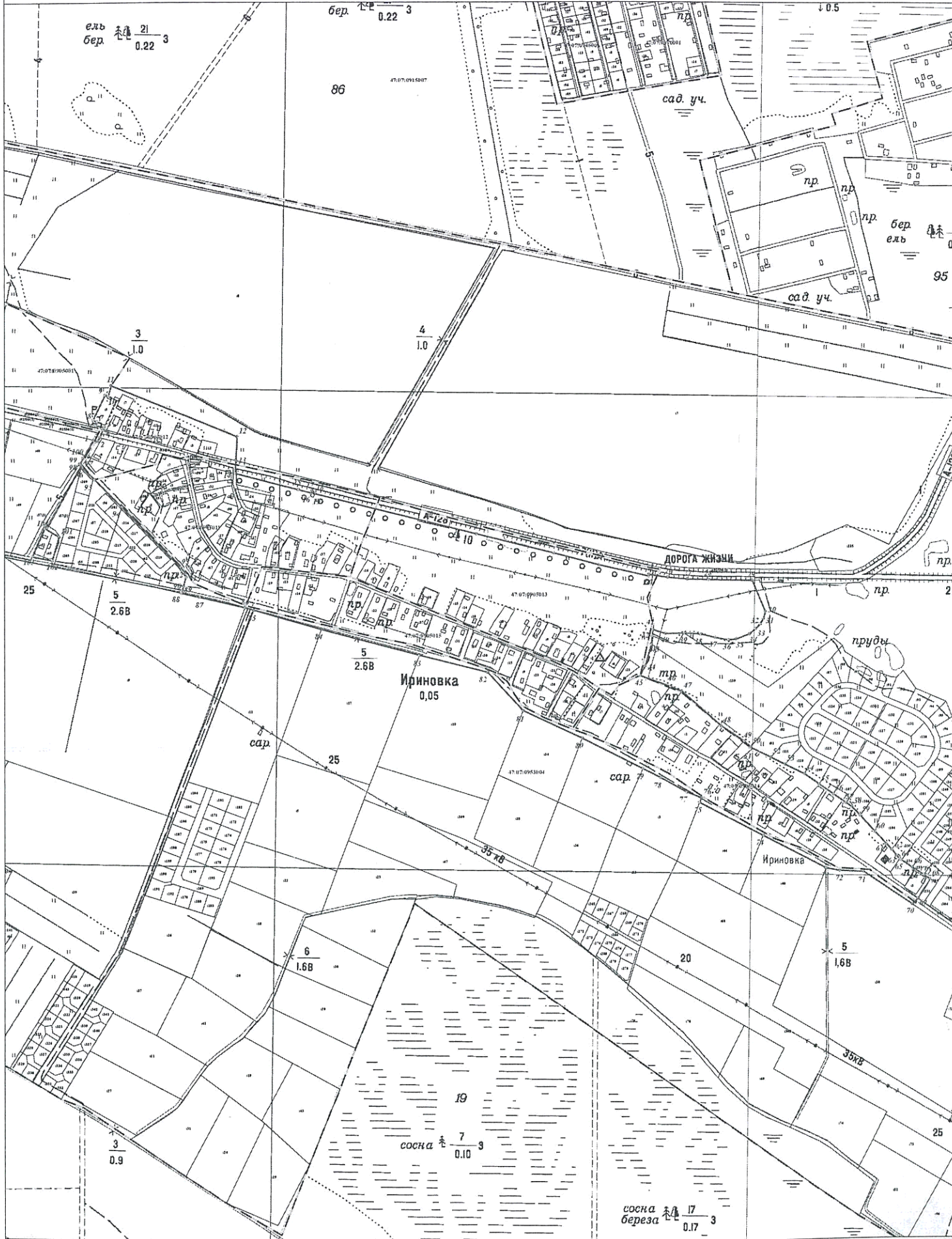
2. Сведения о характерных точках границ объекта

Обозначение характерных точек границ	Координаты, м		Метод определения координат характерной точки	Средняя квадратическая погрешность положения характерной точки (Mt), м	Описание обозначения точки на местности (при наличии)
	X	Y			
1	2	3	4	5	6
1	452293.77	2247789.06	Картометрический метод	0.1	-
101	452090.44	2247717.36	Картометрический метод	0.1	-
102	452040.50	2247703.05	Картометрический метод	0.1	-
103	452048.79	2247662.27	Картометрический метод	0.1	-
104	452107.99	2247687.38	Картометрический метод	0.1	-
101	452090.44	2247717.36	Картометрический метод	0.1	-

3. Сведения о характерных точках части (частей) границы объекта

Обозначение характерных точек части границы	Координаты, м		Метод определения координат характерной точки	Средняя квадратическая погрешность положения характерной точки (Mt), м	Описание обозначения точки на местности (при наличии)
	X	Y			
1	2	3	4	5	6
-	-	-	-	-	-

Раздел 4
План границ объекта



Масштаб 1:3500

- Используемые условные знаки и обозначения:
- Граница объекта
 - Граница кадастрового квартала
 - Граница земельного участка, сведения о котором внесены в ЕГРН
 - o Характерная точка границы объекта
 - Номер земельного участка, сведения о границах которого внесены в ЕГРН, в кадастровом квартале 47:07:0915013
 - Номер кадастрового квартала

Подпись: _____ Дата: 04 апреля 2019 г.
Место для оттиска печати (при наличии) лица, составившего описание местоположения границ объекта

**Текстовое описание местоположения границ
населенных пунктов, территориальных зон, особо охраняемых природных
территорий, зон с особыми условиями использования территорий**

Прохождение границы		Описание прохождения границы
от точки	до точки	
1	2	3
1	2	по границе земельного участка с кадастровым номером 47:07:0000000:92536
2	3	по границе земельного участка с кадастровым номером 47:07:0000000:92536
3	4	по границе земельного участка с кадастровым номером 47:07:0000000:92536
4	5	по границе земельного участка с кадастровым номером 47:07:0000000:92536
5	6	по границе земельного участка с кадастровым номером 47:07:0000000:92536
6	7	-
7	8	по границе земельного участка с кадастровым номером 47:07:0905012:5
8	9	по границе земельного участка с кадастровым номером 47:07:0905012:5
9	10	по границе земельного участка с кадастровым номером 47:07:0905012:5
10	11	-
11	12	-
12	13	-
13	14	по границе земельного участка с кадастровым номером 47:07:0000000:92416
14	15	по границе земельного участка с кадастровым номером 47:07:0000000:92536
15	16	по границе земельного участка с кадастровым номером 47:07:0000000:92536
16	17	по границе земельного участка с кадастровым номером 47:07:0000000:92536
17	18	по границе земельного участка с кадастровым номером 47:07:0000000:92536
18	19	по границе земельного участка с кадастровым номером 47:07:0000000:92536
19	20	по границе земельного участка с кадастровым номером 47:07:0000000:92536
20	21	по границе земельного участка с кадастровым номером 47:07:0000000:92536
21	22	по границе земельного участка с кадастровым номером 47:07:0000000:92536
22	23	по границе земельного участка с кадастровым номером 47:07:0000000:92536
23	24	по границе земельного участка с кадастровым номером 47:07:0000000:92536
24	25	по границе земельного участка с кадастровым номером 47:07:0000000:92536
25	26	по границе земельного участка с кадастровым номером 47:07:0000000:92536
26	27	по границе земельного участка с кадастровым номером 47:07:0000000:92536
27	28	по границе земельного участка с кадастровым номером 47:07:0000000:92536

**Текстовое описание местоположения границ
населенных пунктов, территориальных зон, особо охраняемых природных
территорий, зон с особыми условиями использования территорий**

Прохождение границы		Описание прохождения границы
от точки	до точки	
1	2	3
28	29	по границе земельного участка с кадастровым номером 47:07:0000000:92536
29	30	-
30	31	-
31	32	-
32	33	-
33	34	-
34	35	-
35	36	-
36	37	-
37	38	-
38	39	-
39	40	-
40	41	-
41	42	-
42	43	по границе земельного участка с кадастровым номером 47:07:0953004:139
43	44	-
44	45	-
45	46	-
46	47	по границе земельного участка с кадастровым номером 47:07:0905014:2
47	48	-
48	49	-
49	50	по границе земельного участка с кадастровым номером 47:07:0905014:27
50	51	по границе земельного участка с кадастровым номером 47:07:0953004:81
51	52	по границе земельного участка с кадастровым номером 47:07:0953004:81
52	53	по границе земельного участка с кадастровым номером 47:07:0953004:111
53	54	по границе земельного участка с кадастровым номером 47:07:0953004:110
54	55	по границе земельного участка с кадастровым номером 47:07:0953004:109
55	56	по границе земельного участка с кадастровым номером 47:07:0953004:108
56	57	по границе земельного участка с кадастровым номером 47:07:0953004:107
57	58	по границе земельного участка с кадастровым номером 47:07:0953004:106
58	59	по границе земельного участка с кадастровым номером 47:07:0953004:106
59	60	по границе земельного участка с кадастровым номером 47:07:0953004:105

**Текстовое описание местоположения границ
населенных пунктов, территориальных зон, особо охраняемых природных
территорий, зон с особыми условиями использования территорий**

Прохождение границы		Описание прохождения границы
от точки	до точки	
1	2	3
60	61	по границе земельного участка с кадастровым номером 47:07:0953004:104
61	62	по границе земельного участка с кадастровым номером 47:07:0953004:104
62	63	по границе земельного участка с кадастровым номером 47:07:0953004:235
63	64	по границе земельного участка с кадастровым номером 47:07:0953004:235
64	65	по границе земельного участка с кадастровым номером 47:07:0953004:235
65	66	по границе земельного участка с кадастровым номером 47:07:0953004:234
66	67	по границе земельного участка с кадастровым номером 47:07:0953004:233
67	68	по границе земельного участка с кадастровым номером 47:07:0953004:264
68	69	по границе земельного участка с кадастровым номером 47:07:0953004:231
69	70	-
70	71	по границе земельного участка с кадастровым номером 47:07:0953004:38
71	72	по границе земельного участка с кадастровым номером 47:07:0953004:38
72	73	по границе земельного участка с кадастровым номером 47:07:0953004:38
73	74	по границе земельного участка с кадастровым номером 47:07:0953004:40
74	75	по границе земельного участка с кадастровым номером 47:07:0953004:44
75	76	по границе земельного участка с кадастровым номером 47:07:0953004:3
76	77	по границе земельного участка с кадастровым номером 47:07:0953004:3
77	78	по границе земельного участка с кадастровым номером 47:07:0953004:3
78	79	по границе земельного участка с кадастровым номером 47:07:0953004:3
79	80	по границе земельного участка с кадастровым номером 47:07:0953004:4
80	81	по границе земельного участка с кадастровым номером 47:07:0953004:34
81	82	по границе земельного участка с кадастровым номером 47:07:0953004:10
82	83	по границе земельного участка с кадастровым номером 47:07:0953004:10
83	84	по границе земельного участка с кадастровым номером 47:07:0953004:17
84	85	по границе земельного участка с кадастровым номером 47:07:0953004:12
85	86	-
86	87	по границе земельного участка с кадастровым номером 47:07:0953004:9
87	88	по границе земельного участка с кадастровым номером 47:07:0953004:9
88	89	по границе земельного участка с кадастровым номером 47:07:0953004:62
89	90	по границе земельного участка с кадастровым номером 47:07:0953004:62
90	91	по границе земельного участка с кадастровым номером 47:07:0953004:62
91	92	по границе земельного участка с кадастровым номером 47:07:0953004:62

**Текстовое описание местоположения границ
населенных пунктов, территориальных зон, особо охраняемых природных
территорий, зон с особыми условиями использования территорий**

Прохождение границы		Описание прохождения границы
от точки	до точки	
1	2	3
92	93	по границе земельного участка с кадастровым номером 47:07:0953004:62
93	94	по границе земельного участка с кадастровым номером 47:07:0953004:62
94	95	по границе земельного участка с кадастровым номером 47:07:0953004:211
95	96	по границе земельного участка с кадастровым номером 47:07:0953004:211
96	97	-
97	98	по границе земельного участка с кадастровым номером 47:07:0953004:57
98	99	по границе земельного участка с кадастровым номером 47:07:0953004:48
99	100	по границе земельного участка с кадастровым номером 47:07:0953004:48
100	1	по границе земельного участка с кадастровым номером 47:07:0953004:48
101	102	по границе земельного участка с кадастровым номером 47:07:0905011:45
102	103	-
103	104	по границе земельного участка с кадастровым номером 47:07:0905011:52
104	101	-

ОПИСАНИЕ МЕСТОПОЛОЖЕНИЯ ГРАНИЦ

деревня Коккореево муниципального образования «Рахьинское городское поселение» Всеволожского муниципального района Ленинградской области

(наименование объекта, местоположение границ которого описано (далее - объект))

Раздел 1

Сведения об объекте

№ п/п	Характеристики объекта	Описание характеристик
1	2	3
1.	Местоположение объекта	188672, Ленинградская область, район Всеволожский, деревня Коккореево
2.	Площадь объекта +/- величина погрешности определения площади (Р +/- Дельта Р)	1710847 +/- 458 м ²
3.	Иные характеристики объекта	-

Раздел 2

Сведения о местоположении границ объекта

1. Система координат МСК 47 зона 2

2. Сведения о характерных точках границ объекта

Обозначение характерных точек границ	Координаты, м		Метод определения координат характерной точки	Средняя квадратическая погрешность положения характерной точки (Mt), м	Описание обозначения точки на местности (при наличии)
	X	Y			
1	2	3	4	5	6
1	452113.16	2256493.73	Картометрический метод	0.1	-
2	452109.81	2256513.78	Картометрический метод	0.1	-
3	452111.75	2256554.68	Картометрический метод	0.1	-
4	452112.46	2256587.90	Картометрический метод	0.1	-
5	452106.38	2256690.26	Картометрический метод	0.1	-
6	452078.50	2256687.49	Картометрический метод	0.1	-
7	452073.64	2256695.13	Картометрический метод	0.1	-
8	452063.85	2256696.17	Картометрический метод	0.1	-
9	452059.17	2256691.36	Картометрический метод	0.1	-
10	452056.86	2256687.18	Картометрический метод	0.1	-
11	452053.01	2256686.83	Картометрический метод	0.1	-
12	452049.66	2256693.30	Картометрический метод	0.1	-
13	452048.67	2256700.10	Картометрический метод	0.1	-
14	452044.85	2256704.42	Картометрический метод	0.1	-
15	452030.59	2256702.80	Картометрический метод	0.1	-
16	452019.66	2256701.83	Картометрический метод	0.1	-
17	452014.13	2256690.12	Картометрический метод	0.1	-
18	452010.02	2256687.69	Картометрический метод	0.1	-
19	451988.98	2256687.39	Картометрический метод	0.1	-
20	451968.02	2256681.16	Картометрический метод	0.1	-
21	451952.65	2256677.97	Картометрический метод	0.1	-
22	451942.93	2256673.68	Картометрический метод	0.1	-

2. Сведения о характерных точках границ объекта

Обозначение характерных точек границ	Координаты, м		Метод определения координат характерной точки	Средняя квадратическая погрешность положения характерной точки (Mt), м	Описание обозначения точки на местности (при наличии)
	X	Y			
1	2	3	4	5	6
23	451935.44	2256670.09	Картометрический метод	0.1	-
24	451915.84	2256683.39	Картометрический метод	0.1	-
25	451894.41	2256687.81	Картометрический метод	0.1	-
26	451890.60	2256684.95	Картометрический метод	0.1	-
27	451876.47	2256677.77	Картометрический метод	0.1	-
28	451869.44	2256684.72	Картометрический метод	0.1	-
29	451842.03	2256678.53	Картометрический метод	0.1	-
30	451837.96	2256678.09	Картометрический метод	0.1	-
31	451829.13	2256672.05	Картометрический метод	0.1	-
32	451822.30	2256672.54	Картометрический метод	0.1	-
33	451818.32	2256675.98	Картометрический метод	0.1	-
34	451810.46	2256671.19	Картометрический метод	0.1	-
35	451804.24	2256671.10	Картометрический метод	0.1	-
36	451800.09	2256671.04	Картометрический метод	0.1	-
37	451798.55	2256673.84	Картометрический метод	0.1	-
38	451778.06	2256671.63	Картометрический метод	0.1	-
39	451770.04	2256658.45	Картометрический метод	0.1	-
40	451758.97	2256644.66	Картометрический метод	0.1	-
41	451752.16	2256644.56	Картометрический метод	0.1	-
42	451742.67	2256644.42	Картометрический метод	0.1	-
43	451733.79	2256643.70	Картометрический метод	0.1	-
44	451729.93	2256643.94	Картометрический метод	0.1	-
45	451726.62	2256647.45	Картометрический метод	0.1	-
46	451720.35	2256650.92	Картометрический метод	0.1	-
47	451711.13	2256652.86	Картометрический метод	0.1	-
48	451685.94	2256654.04	Картометрический метод	0.1	-

2. Сведения о характерных точках границ объекта

Обозначение характерных точек границ	Координаты, м		Метод определения координат характерной точки	Средняя квадратическая погрешность положения характерной точки (M _t), м	Описание обозначения точки на местности (при наличии)
	X	Y			
1	2	3	4	5	6
49	451610.55	2256639.65	Картометрический метод	0.1	-
50	451585.39	2256640.16	Картометрический метод	0.1	-
51	451565.86	2256633.58	Картометрический метод	0.1	-
52	451561.19	2256628.48	Картометрический метод	0.1	-
53	451554.09	2256627.78	Картометрический метод	0.1	-
54	451543.14	2256626.73	Картометрический метод	0.1	-
55	451536.35	2256624.27	Картометрический метод	0.1	-
56	451527.76	2256624.14	Картометрический метод	0.1	-
57	451513.80	2256626.02	Картометрический метод	0.1	-
58	451503.08	2256629.12	Картометрический метод	0.1	-
59	451490.06	2256627.75	Картометрический метод	0.1	-
60	451482.11	2256624.37	Картометрический метод	0.1	-
61	451473.51	2256624.55	Картометрический метод	0.1	-
62	451465.78	2256625.92	Картометрический метод	0.1	-
63	451460.44	2256626.14	Картометрический метод	0.1	-
64	451455.73	2256624.29	Картометрический метод	0.1	-
65	451448.96	2256620.64	Картометрический метод	0.1	-
66	451439.81	2256618.13	Картометрический метод	0.1	-
67	451433.34	2256614.19	Картометрический метод	0.1	-
68	451423.58	2256612.86	Картометрический метод	0.1	-
69	451409.11	2256609.10	Картометрический метод	0.1	-
70	451402.31	2256607.81	Картометрический метод	0.1	-
71	451396.38	2256607.73	Картометрический метод	0.1	-
72	451390.73	2256609.13	Картометрический метод	0.1	-
73	451384.22	2256608.15	Картометрический метод	0.1	-
74	451376.27	2256604.77	Картометрический метод	0.1	-

2. Сведения о характерных точках границ объекта

Обозначение характерных точек границ	Координаты, м		Метод определения координат характерной точки	Средняя квадратическая погрешность положения характерной точки (Mt), м	Описание обозначения точки на местности (при наличии)
	X	Y			
1	2	3	4	5	6
75	451368.28	2256603.47	Картометрический метод	0.1	-
76	451361.47	2256603.08	Картометрический метод	0.1	-
77	451350.50	2256602.92	Картометрический метод	0.1	-
78	451330.62	2256604.71	Картометрический метод	0.1	-
79	451322.34	2256603.11	Картометрический метод	0.1	-
80	451317.65	2256599.78	Картометрический метод	0.1	-
81	451312.64	2256597.34	Картометрический метод	0.1	-
82	451306.07	2256601.09	Картометрический метод	0.1	-
83	451300.13	2256601.60	Картометрический метод	0.1	-
84	451291.26	2256599.99	Картометрический метод	0.1	-
85	451282.32	2256603.13	Картометрический метод	0.1	-
86	451277.54	2256606.32	Картометрический метод	0.1	-
87	451270.09	2256608.58	Картометрический метод	0.1	-
88	451259.46	2256606.06	Картометрический метод	0.1	-
89	451252.96	2256604.48	Картометрический метод	0.1	-
90	451245.64	2256598.15	Картометрический метод	0.1	-
91	451240.96	2256593.93	Картометрический метод	0.1	-
92	451233.55	2256593.53	Картометрический метод	0.1	-
93	451224.05	2256594.58	Картометрический метод	0.1	-
94	451218.69	2256596.28	Картометрический метод	0.1	-
95	451214.23	2256597.44	Картометрический метод	0.1	-
96	451208.81	2256595.44	Картометрический метод	0.1	-
97	451159.00	2256589.85	Картометрический метод	0.1	-
98	451093.73	2256597.21	Картометрический метод	0.1	-
99	451033.92	2256609.73	Картометрический метод	0.1	-
100	450981.71	2256605.62	Картометрический метод	0.1	-

2. Сведения о характерных точках границ объекта

Обозначение характерных точек границ	Координаты, м		Метод определения координат характерной точки	Средняя квадратическая погрешность положения характерной точки (M _t), м	Описание обозначения точки на местности (при наличии)
	X	Y			
1	2	3	4	5	6
101	450966.91	2256604.52	Картометрический метод	0.1	-
102	450957.65	2256610.60	Картометрический метод	0.1	-
103	450941.78	2256610.79	Картометрический метод	0.1	-
104	450930.36	2256610.64	Картометрический метод	0.1	-
105	450919.48	2256604.43	Картометрический метод	0.1	-
106	450912.12	2256601.07	Картометрический метод	0.1	-
107	450907.13	2256597.44	Картометрический метод	0.1	-
108	450905.13	2256592.37	Картометрический метод	0.1	-
109	450904.35	2256584.95	Картометрический метод	0.1	-
110	450903.53	2256579.60	Картометрический метод	0.1	-
111	450900.85	2256580.45	Картометрический метод	0.1	-
112	450897.22	2256586.03	Картометрический метод	0.1	-
113	450888.53	2256592.43	Картометрический метод	0.1	-
114	450881.43	2256591.44	Картометрический метод	0.1	-
115	450877.06	2256586.33	Картометрический метод	0.1	-
116	450870.24	2256586.24	Картометрический метод	0.1	-
117	450867.06	2256580.26	Картометрический метод	0.1	-
118	450861.19	2256576.32	Картометрический метод	0.1	-
119	450855.00	2256574.16	Картометрический метод	0.1	-
120	450844.31	2256575.19	Картометрический метод	0.1	-
121	450836.81	2256581.61	Картометрический метод	0.1	-
122	450831.08	2256588.64	Картометрический метод	0.1	-
123	450824.59	2256585.88	Картометрический метод	0.1	-
124	450819.00	2256583.13	Картометрический метод	0.1	-
125	450810.69	2256584.19	Картометрический метод	0.1	-
126	450804.74	2256585.29	Картометрический метод	0.1	-

2. Сведения о характерных точках границ объекта

Обозначение характерных точек границ	Координаты, м		Метод определения координат характерной точки	Средняя квадратическая погрешность положения характерной точки (M _t), м	Описание обозначения точки на местности (при наличии)
	X	Y			
1	2	3	4	5	6
127	450799.03	2256590.84	Картометрический метод	0.1	-
128	450792.11	2256597.86	Картометрический метод	0.1	-
129	450790.69	2256593.39	Картометрический метод	0.1	-
130	450789.31	2256586.85	Картометрический метод	0.1	-
131	450787.33	2256580.00	Картометрический метод	0.1	-
132	450784.11	2256577.29	Картометрический метод	0.1	-
133	450780.23	2256579.31	Картометрический метод	0.1	-
134	450773.69	2256580.11	Картометрический метод	0.1	-
135	450768.58	2256585.07	Картометрический метод	0.1	-
136	450768.54	2256587.74	Картометрический метод	0.1	-
137	450764.50	2256600.72	Картометрический метод	0.1	-
138	450762.04	2256606.91	Картометрический метод	0.1	-
139	450757.56	2256609.22	Картометрический метод	0.1	-
140	450740.88	2256615.20	Картометрический метод	0.1	-
141	450730.49	2256615.94	Картометрический метод	0.1	-
142	450723.69	2256614.96	Картометрический метод	0.1	-
143	450715.99	2256614.55	Картометрический метод	0.1	-
144	450702.07	2256613.76	Картометрический метод	0.1	-
145	450695.79	2256617.22	Картометрический метод	0.1	-
146	450684.39	2256626.84	Картометрический метод	0.1	-
147	450671.85	2256633.18	Картометрический метод	0.1	-
148	450654.01	2256642.60	Картометрический метод	0.1	-
149	450633.46	2256643.30	Картометрический метод	0.1	-
150	450623.12	2256641.38	Картометрический метод	0.1	-
151	450615.42	2256640.97	Картометрический метод	0.1	-
152	450607.98	2256642.94	Картометрический метод	0.1	-

2. Сведения о характерных точках границ объекта

Обозначение характерных точек границ	Координаты, м		Метод определения координат характерной точки	Средняя квадратическая погрешность положения характерной точки (M _t), м	Описание обозначения точки на местности (при наличии)
	X	Y			
1	2	3	4	5	6
153	450604.70	2256644.37	Картометрический метод	0.1	-
154	450599.96	2256644.01	Картометрический метод	0.1	-
155	450595.59	2256638.31	Картометрический метод	0.1	-
156	450591.28	2256629.06	Картометрический метод	0.1	-
157	450585.12	2256624.82	Картометрический метод	0.1	-
158	450577.12	2256624.41	Картометрический метод	0.1	-
159	450570.90	2256624.03	Картометрический метод	0.1	-
160	450556.84	2256632.72	Картометрический метод	0.1	-
161	450548.73	2256640.01	Картометрический метод	0.1	-
162	450538.32	2256642.53	Картометрический метод	0.1	-
163	450517.22	2256646.38	Картометрический метод	0.1	-
164	450505.98	2256644.73	Картометрический метод	0.1	-
165	450502.81	2256638.46	Картометрический метод	0.1	-
166	450493.44	2256630.62	Картометрический метод	0.1	-
167	450488.20	2256624.02	Картометрический метод	0.1	-
168	450484.42	2256618.93	Картометрический метод	0.1	-
169	450481.18	2256617.10	Картометрический метод	0.1	-
170	450473.72	2256620.55	Картометрический метод	0.1	-
171	450467.92	2256632.33	Картометрический метод	0.1	-
172	450463.64	2256641.75	Картометрический метод	0.1	-
173	450454.37	2256647.25	Картометрический метод	0.1	-
174	450445.44	2256649.79	Картометрический метод	0.1	-
175	450429.73	2256649.27	Картометрический метод	0.1	-
176	450408.43	2256646.89	Картометрический метод	0.1	-
177	450403.67	2256648.00	Картометрический метод	0.1	-
178	450395.64	2256649.67	Картометрический метод	0.1	-

2. Сведения о характерных точках границ объекта

Обозначение характерных точек границ	Координаты, м		Метод определения координат характерной точки	Средняя квадратическая погрешность положения характерной точки (M _t), м	Описание обозначения точки на местности (при наличии)
	X	Y			
1	2	3	4	5	6
179	450388.19	2256652.23	Картометрический метод	0.1	-
180	450374.89	2256649.96	Картометрический метод	0.1	-
181	450363.05	2256648.61	Картометрический метод	0.1	-
182	450352.89	2256654.39	Картометрический метод	0.1	-
183	450352.81	2256660.02	Картометрический метод	0.1	-
184	450351.87	2256663.27	Картометрический метод	0.1	-
185	450348.89	2256664.11	Картометрический метод	0.1	-
186	450344.15	2256664.05	Картометрический метод	0.1	-
187	450336.45	2256663.64	Картометрический метод	0.1	-
188	450332.37	2256659.13	Картометрический метод	0.1	-
189	450326.69	2256662.02	Картометрический метод	0.1	-
190	450319.21	2256666.95	Картометрический метод	0.1	-
191	450306.61	2256677.73	Картометрический метод	0.1	-
192	450302.35	2256684.79	Картометрический метод	0.1	-
193	450301.91	2256695.16	Картометрический метод	0.1	-
194	450295.89	2256701.59	Картометрический метод	0.1	-
195	450286.33	2256706.79	Картометрический метод	0.1	-
196	450272.69	2256706.59	Картометрический метод	0.1	-
197	450263.86	2256702.61	Картометрический метод	0.1	-
198	450259.45	2256700.18	Картометрический метод	0.1	-
199	450249.13	2256695.88	Картометрический метод	0.1	-
200	450244.08	2256697.29	Картометрический метод	0.1	-
201	450231.88	2256700.37	Картометрический метод	0.1	-
202	450224.95	2256707.69	Картометрический метод	0.1	-
203	450222.22	2256712.69	Картометрический метод	0.1	-
204	450215.04	2256716.73	Картометрический метод	0.1	-

2. Сведения о характерных точках границ объекта

Обозначение характерных точек границ	Координаты, м		Метод определения координат характерной точки	Средняя квадратическая погрешность положения характерной точки (Mt), м	Описание обозначения точки на местности (при наличии)
	X	Y			
1	2	3	4	5	6
205	450207.33	2256717.21	Картометрический метод	0.1	-
206	450198.15	2256716.79	Картометрический метод	0.1	-
207	450189.85	2256716.37	Картометрический метод	0.1	-
208	450182.40	2256718.93	Картометрический метод	0.1	-
209	450172.46	2256730.05	Картометрический метод	0.1	-
210	450163.76	2256737.63	Картометрический метод	0.1	-
211	450160.67	2256746.19	Картометрический метод	0.1	-
212	450156.41	2256754.13	Картометрический метод	0.1	-
213	450147.74	2256758.75	Картометрический метод	0.1	-
214	450134.32	2256764.78	Картометрический метод	0.1	-
215	450124.57	2256762.27	Картометрический метод	0.1	-
216	450112.15	2256760.61	Картометрический метод	0.1	-
217	450105.69	2256755.77	Картометрический метод	0.1	-
218	450097.09	2256755.94	Картометрический метод	0.1	-
219	450088.98	2256763.83	Картометрический метод	0.1	-
220	450076.54	2256762.76	Картометрический метод	0.1	-
221	450067.62	2256764.71	Картометрический метод	0.1	-
222	450054.89	2256763.93	Картометрический метод	0.1	-
223	450045.99	2256764.40	Картометрический метод	0.1	-
224	450034.65	2256769.87	Картометрический метод	0.1	-
225	450022.49	2256769.99	Картометрический метод	0.1	-
226	450006.13	2256774.20	Картометрический метод	0.1	-
227	449990.57	2256784.06	Картометрический метод	0.1	-
228	449982.07	2256794.43	Картометрический метод	0.1	-
229	449977.11	2256803.92	Картометрический метод	0.1	-
230	449932.10	2256831.41	Картометрический метод	0.1	-

2. Сведения о характерных точках границ объекта

Обозначение характерных точек границ	Координаты, м		Метод определения координат характерной точки	Средняя квадратическая погрешность положения характерной точки (M _t), м	Описание обозначения точки на местности (при наличии)
	X	Y			
1	2	3	4	5	6
231	449879.47	2256848.11	Картометрический метод	0.1	-
232	449854.37	2256855.61	Картометрический метод	0.1	-
233	449831.29	2256865.01	Картометрический метод	0.1	-
234	449747.63	2256910.23	Картометрический метод	0.1	-
235	449668.17	2256956.13	Картометрический метод	0.1	-
236	449627.90	2256990.96	Картометрический метод	0.1	-
237	449489.43	2257092.75	Картометрический метод	0.1	-
238	449465.87	2257112.79	Картометрический метод	0.1	-
239	449426.46	2257154.89	Картометрический метод	0.1	-
240	449289.50	2257259.31	Картометрический метод	0.1	-
241	449287.46	2257256.10	Картометрический метод	0.1	-
242	449277.47	2257237.80	Картометрический метод	0.1	-
243	449271.09	2257221.29	Картометрический метод	0.1	-
244	449274.91	2257219.41	Картометрический метод	0.1	-
245	449267.13	2257194.88	Картометрический метод	0.1	-
246	449271.60	2257190.30	Картометрический метод	0.1	-
247	449227.88	2257076.47	Картометрический метод	0.1	-
248	449223.52	2257064.62	Картометрический метод	0.1	-
249	449220.22	2257061.01	Картометрический метод	0.1	-
250	449211.25	2257038.23	Картометрический метод	0.1	-
251	449206.01	2257025.54	Картометрический метод	0.1	-
252	449192.16	2256992.64	Картометрический метод	0.1	-
253	449186.75	2256976.71	Картометрический метод	0.1	-
254	449181.15	2256963.87	Картометрический метод	0.1	-
255	449180.16	2256962.82	Картометрический метод	0.1	-
256	449173.99	2256946.30	Картометрический метод	0.1	-

2. Сведения о характерных точках границ объекта

Обозначение характерных точек границ	Координаты, м		Метод определения координат характерной точки	Средняя квадратическая погрешность положения характерной точки (Mt), м	Описание обозначения точки на местности (при наличии)
	X	Y			
1	2	3	4	5	6
257	449168.76	2256930.82	Картометрический метод	0.1	-
258	449167.58	2256925.91	Картометрический метод	0.1	-
259	449160.74	2256909.84	Картометрический метод	0.1	-
260	449158.32	2256902.16	Картометрический метод	0.1	-
261	449142.97	2256860.80	Картометрический метод	0.1	-
262	449136.18	2256841.21	Картометрический метод	0.1	-
263	449128.73	2256821.90	Картометрический метод	0.1	-
264	449120.35	2256799.54	Картометрический метод	0.1	-
265	449120.59	2256799.08	Картометрический метод	0.1	-
266	449128.56	2256794.96	Картометрический метод	0.1	-
267	449144.50	2256786.76	Картометрический метод	0.1	-
268	449151.90	2256782.39	Картометрический метод	0.1	-
269	449174.63	2256768.97	Картометрический метод	0.1	-
270	449197.36	2256755.56	Картометрический метод	0.1	-
271	449220.09	2256742.13	Картометрический метод	0.1	-
272	449242.82	2256728.73	Картометрический метод	0.1	-
273	449250.13	2256724.41	Картометрический метод	0.1	-
274	449251.75	2256723.37	Картометрический метод	0.1	-
275	449273.50	2256709.24	Картометрический метод	0.1	-
276	449273.56	2256709.21	Картометрический метод	0.1	-
277	449289.68	2256700.31	Картометрический метод	0.1	-
278	449301.75	2256693.64	Картометрический метод	0.1	-
279	449306.62	2256690.95	Картометрический метод	0.1	-
280	449308.05	2256690.16	Картометрический метод	0.1	-
281	449324.89	2256680.51	Картометрический метод	0.1	-
282	449330.59	2256677.25	Картометрический метод	0.1	-

2. Сведения о характерных точках границ объекта

Обозначение характерных точек границ	Координаты, м		Метод определения координат характерной точки	Средняя квадратическая погрешность положения характерной точки (Мт), м	Описание обозначения точки на местности (при наличии)
	X	Y			
1	2	3	4	5	6
283	449340.76	2256672.98	Картометрический метод	0.1	-
284	449346.03	2256671.66	Картометрический метод	0.1	-
285	449358.75	2256670.80	Картометрический метод	0.1	-
286	449389.57	2256711.36	Картометрический метод	0.1	-
287	449389.52	2256717.52	Картометрический метод	0.1	-
288	449391.51	2256719.39	Картометрический метод	0.1	-
289	449404.17	2256731.64	Картометрический метод	0.1	-
290	449410.95	2256733.13	Картометрический метод	0.1	-
291	449423.25	2256730.42	Картометрический метод	0.1	-
292	449431.67	2256729.05	Картометрический метод	0.1	-
293	449466.47	2256723.45	Картометрический метод	0.1	-
294	449468.58	2256723.01	Картометрический метод	0.1	-
295	449497.84	2256717.13	Картометрический метод	0.1	-
296	449525.81	2256711.50	Картометрический метод	0.1	-
297	449554.01	2256705.83	Картометрический метод	0.1	-
298	449567.00	2256703.22	Картометрический метод	0.1	-
299	449575.05	2256701.60	Картометрический метод	0.1	-
300	449575.20	2256701.57	Картометрический метод	0.1	-
301	449607.57	2256695.05	Картометрический метод	0.1	-
302	449610.43	2256694.50	Картометрический метод	0.1	-
303	449616.22	2256692.64	Картометрический метод	0.1	-
304	449649.92	2256680.02	Картометрический метод	0.1	-
305	449655.33	2256678.00	Картометрический метод	0.1	-
306	449666.36	2256673.27	Картометрический метод	0.1	-
307	449675.30	2256669.47	Картометрический метод	0.1	-
308	449696.12	2256649.67	Картометрический метод	0.1	-

2. Сведения о характерных точках границ объекта

Обозначение характерных точек границ	Координаты, м		Метод определения координат характерной точки	Средняя квадратическая погрешность положения характерной точки (Mt), м	Описание обозначения точки на местности (при наличии)
	X	Y			
1	2	3	4	5	6
309	449709.66	2256638.99	Картометрический метод	0.1	-
310	449720.73	2256629.69	Картометрический метод	0.1	-
311	449746.62	2256608.57	Картометрический метод	0.1	-
312	449756.03	2256600.89	Картометрический метод	0.1	-
313	449772.11	2256589.12	Картометрический метод	0.1	-
314	449777.15	2256585.14	Картометрический метод	0.1	-
315	449799.03	2256580.21	Картометрический метод	0.1	-
316	449798.77	2256572.08	Картометрический метод	0.1	-
317	449797.53	2256534.02	Картометрический метод	0.1	-
318	449797.40	2256529.87	Картометрический метод	0.1	-
319	449796.43	2256500.03	Картометрический метод	0.1	-
320	449795.47	2256470.18	Картометрический метод	0.1	-
321	449795.33	2256465.95	Картометрический метод	0.1	-
322	449794.33	2256435.17	Картометрический метод	0.1	-
323	449793.34	2256404.41	Картометрический метод	0.1	-
324	449793.20	2256400.16	Картометрический метод	0.1	-
325	449792.18	2256368.70	Картометрический метод	0.1	-
326	449791.16	2256337.23	Картометрический метод	0.1	-
327	449791.02	2256332.99	Картометрический метод	0.1	-
328	449790.02	2256301.93	Картометрический метод	0.1	-
329	449789.01	2256270.64	Картометрический метод	0.1	-
330	449788.87	2256266.40	Картометрический метод	0.1	-
331	449787.77	2256232.40	Картометрический метод	0.1	-
332	449786.67	2256198.38	Картометрический метод	0.1	-
333	449786.53	2256194.13	Картометрический метод	0.1	-
334	449784.58	2256134.05	Картометрический метод	0.1	-

2. Сведения о характерных точках границ объекта

Обозначение характерных точек границ	Координаты, м		Метод определения координат характерной точки	Средняя квадратическая погрешность положения характерной точки (Mt), м	Описание обозначения точки на местности (при наличии)
	X	Y			
1	2	3	4	5	6
335	449799.34	2256128.38	Картометрический метод	0.1	-
336	449824.29	2256118.80	Картометрический метод	0.1	-
337	449849.29	2256109.20	Картометрический метод	0.1	-
338	449866.02	2256102.77	Картометрический метод	0.1	-
339	449882.80	2256096.33	Картометрический метод	0.1	-
340	449899.50	2256089.92	Картометрический метод	0.1	-
341	449924.71	2256080.24	Картометрический метод	0.1	-
342	449943.06	2256073.19	Картометрический метод	0.1	-
343	449950.06	2256070.75	Картометрический метод	0.1	-
344	449961.82	2256066.66	Картометрический метод	0.1	-
345	449974.54	2256062.23	Картометрический метод	0.1	-
346	449981.09	2256059.96	Картометрический метод	0.1	-
347	449983.38	2256059.16	Картометрический метод	0.1	-
348	449989.23	2256049.74	Картометрический метод	0.1	-
349	449988.92	2256033.60	Картометрический метод	0.1	-
350	449988.31	2256002.27	Картометрический метод	0.1	-
351	449987.95	2255983.93	Картометрический метод	0.1	-
352	449987.69	2255970.61	Картометрический метод	0.1	-
353	449987.38	2255954.76	Картометрический метод	0.1	-
354	449986.76	2255923.21	Картометрический метод	0.1	-
355	449986.14	2255891.34	Картометрический метод	0.1	-
356	449985.83	2255875.50	Картометрический метод	0.1	-
357	449985.22	2255844.44	Картометрический метод	0.1	-
358	449984.61	2255813.34	Картометрический метод	0.1	-
359	449984.30	2255797.23	Картометрический метод	0.1	-
360	449983.46	2255754.12	Картометрический метод	0.1	-

2. Сведения о характерных точках границ объекта

Обозначение характерных точек границ	Координаты, м		Метод определения координат характерной точки	Средняя квадратическая погрешность положения характерной точки (M _t), м	Описание обозначения точки на местности (при наличии)
	X	Y			
1	2	3	4	5	6
361	449982.99	2255730.12	Картометрический метод	0.1	-
362	449982.62	2255711.05	Картометрический метод	0.1	-
363	449983.41	2255707.93	Картометрический метод	0.1	-
364	449985.61	2255705.72	Картометрический метод	0.1	-
365	449988.26	2255705.60	Картометрический метод	0.1	-
366	450011.43	2255704.57	Картометрический метод	0.1	-
367	450040.41	2255703.28	Картометрический метод	0.1	-
368	450071.04	2255701.91	Картометрический метод	0.1	-
369	450101.79	2255700.53	Картометрический метод	0.1	-
370	450132.66	2255699.15	Картометрический метод	0.1	-
371	450163.05	2255697.80	Картометрический метод	0.1	-
372	450433.52	2255684.71	Картометрический метод	0.1	-
373	450452.78	2255683.78	Картометрический метод	0.1	-
374	450474.42	2255682.71	Картометрический метод	0.1	-
375	450496.19	2255681.63	Картометрический метод	0.1	-
376	450519.57	2255680.48	Картометрический метод	0.1	-
377	450528.57	2255680.04	Картометрический метод	0.1	-
378	450559.46	2255678.57	Картометрический метод	0.1	-
379	450582.39	2255677.50	Картометрический метод	0.1	-
380	450605.14	2255676.43	Картометрический метод	0.1	-
381	450628.00	2255675.35	Картометрический метод	0.1	-
382	450649.92	2255674.32	Картометрический метод	0.1	-
383	450933.21	2255657.08	Картометрический метод	0.1	-
384	450933.32	2255657.08	Картометрический метод	0.1	-
385	450995.71	2255653.53	Картометрический метод	0.1	-
386	451023.70	2255650.47	Картометрический метод	0.1	-

2. Сведения о характерных точках границ объекта

Обозначение характерных точек границ	Координаты, м		Метод определения координат характерной точки	Средняя квадратическая погрешность положения характерной точки (Mt), м	Описание обозначения точки на местности (при наличии)
	X	Y			
1	2	3	4	5	6
387	451026.66	2255614.03	Картометрический метод	0.1	-
388	451031.33	2255606.64	Картометрический метод	0.1	-
389	451179.67	2255615.17	Картометрический метод	0.1	-
390	451179.81	2255615.18	Картометрический метод	0.1	-
391	451183.73	2256104.92	Картометрический метод	0.1	-
392	451182.89	2256270.24	Картометрический метод	0.1	-
393	451163.07	2256269.67	Картометрический метод	0.1	-
394	451140.65	2256269.03	Картометрический метод	0.1	-
395	451117.95	2256268.38	Картометрический метод	0.1	-
396	451096.58	2256267.77	Картометрический метод	0.1	-
397	451074.51	2256267.14	Картометрический метод	0.1	-
398	451046.15	2256266.32	Картометрический метод	0.1	-
399	451034.62	2256266.00	Картометрический метод	0.1	-
400	451017.70	2256270.06	Картометрический метод	0.1	-
401	451012.41	2256270.50	Картометрический метод	0.1	-
402	450982.68	2256272.94	Картометрический метод	0.1	-
403	450955.38	2256275.18	Картометрический метод	0.1	-
404	450935.95	2256276.78	Картометрический метод	0.1	-
405	450921.04	2256278.01	Картометрический метод	0.1	-
406	450896.73	2256280.00	Картометрический метод	0.1	-
407	450872.26	2256282.01	Картометрический метод	0.1	-
408	450847.88	2256284.01	Картометрический метод	0.1	-
409	450827.66	2256285.67	Картометрический метод	0.1	-
410	450823.24	2256286.02	Картометрический метод	0.1	-
411	450799.42	2256287.91	Картометрический метод	0.1	-
412	450777.11	2256289.67	Картометрический метод	0.1	-

2. Сведения о характерных точках границ объекта

Обозначение характерных точек границ	Координаты, м		Метод определения координат характерной точки	Средняя квадратическая погрешность положения характерной точки (Mt), м	Описание обозначения точки на местности (при наличии)
	X	Y			
1	2	3	4	5	6
413	450755.85	2256291.35	Картометрический метод	0.1	-
414	450734.63	2256293.04	Картометрический метод	0.1	-
415	450713.19	2256294.73	Картометрический метод	0.1	-
416	450691.33	2256296.25	Картометрический метод	0.1	-
417	450669.77	2256297.76	Картометрический метод	0.1	-
418	450660.44	2256298.40	Картометрический метод	0.1	-
419	450636.84	2256300.04	Картометрический метод	0.1	-
420	450613.72	2256301.65	Картометрический метод	0.1	-
421	450588.86	2256303.38	Картометрический метод	0.1	-
422	450574.44	2256304.39	Картометрический метод	0.1	-
423	450574.21	2256304.41	Картометрический метод	0.1	-
424	450558.30	2256306.03	Картометрический метод	0.1	-
425	450522.50	2256309.70	Картометрический метод	0.1	-
426	450503.33	2256311.66	Картометрический метод	0.1	-
427	450483.92	2256313.65	Картометрический метод	0.1	-
428	450476.31	2256314.42	Картометрический метод	0.1	-
429	450464.67	2256315.61	Картометрический метод	0.1	-
430	450444.43	2256317.68	Картометрический метод	0.1	-
431	450444.52	2256358.49	Картометрический метод	0.1	-
432	450444.60	2256389.62	Картометрический метод	0.1	-
433	450444.65	2256411.54	Картометрический метод	0.1	-
434	450444.68	2256423.01	Картометрический метод	0.1	-
435	450492.58	2256421.49	Картометрический метод	0.1	-
436	450529.94	2256420.29	Картометрический метод	0.1	-
437	450562.52	2256419.25	Картометрический метод	0.1	-
438	450596.38	2256418.18	Картометрический метод	0.1	-

2. Сведения о характерных точках границ объекта

Обозначение характерных точек границ	Координаты, м		Метод определения координат характерной точки	Средняя квадратическая погрешность положения характерной точки (Мт), м	Описание обозначения точки на местности (при наличии)
	X	Y			
1	2	3	4	5	6
439	450597.89	2256418.13	Картометрический метод	0.1	-
440	450628.31	2256417.16	Картометрический метод	0.1	-
441	450656.13	2256416.28	Картометрический метод	0.1	-
442	450682.47	2256415.44	Картометрический метод	0.1	-
443	450692.95	2256415.10	Картометрический метод	0.1	-
444	450708.12	2256414.62	Картометрический метод	0.1	-
445	450713.98	2256414.43	Картометрический метод	0.1	-
446	450714.95	2256414.40	Картометрический метод	0.1	-
447	450714.54	2256410.71	Картометрический метод	0.1	-
448	450714.52	2256410.57	Картометрический метод	0.1	-
449	450737.70	2256407.45	Картометрический метод	0.1	-
450	450751.51	2256405.58	Картометрический метод	0.1	-
451	450760.04	2256404.43	Картометрический метод	0.1	-
452	450767.98	2256403.96	Картометрический метод	0.1	-
453	450798.93	2256402.13	Картометрический метод	0.1	-
454	450799.48	2256411.57	Картометрический метод	0.1	-
455	450825.37	2256410.70	Картометрический метод	0.1	-
456	450850.64	2256409.85	Картометрический метод	0.1	-
457	450875.35	2256409.02	Картометрический метод	0.1	-
458	450899.44	2256408.21	Картометрический метод	0.1	-
459	450923.88	2256407.39	Картометрический метод	0.1	-
460	450935.17	2256407.02	Картометрический метод	0.1	-
461	450940.83	2256406.83	Картометрический метод	0.1	-
462	450940.11	2256401.35	Картометрический метод	0.1	-
463	450946.31	2256400.53	Картометрический метод	0.1	-
464	450947.60	2256397.20	Картометрический метод	0.1	-

2. Сведения о характерных точках границ объекта

Обозначение характерных точек границ	Координаты, м		Метод определения координат характерной точки	Средняя квадратическая погрешность положения характерной точки (Mt), м	Описание обозначения точки на местности (при наличии)
	X	Y			
1	2	3	4	5	6
465	450959.45	2256395.51	Картометрический метод	0.1	-
466	450973.90	2256393.45	Картометрический метод	0.1	-
467	450977.93	2256392.87	Картометрический метод	0.1	-
468	450979.82	2256405.51	Картометрический метод	0.1	-
469	450998.43	2256404.89	Картометрический метод	0.1	-
470	451000.64	2256403.88	Картометрический метод	0.1	-
471	451002.11	2256403.21	Картометрический метод	0.1	-
472	451018.83	2256395.58	Картометрический метод	0.1	-
473	451021.26	2256395.39	Картометрический метод	0.1	-
474	451051.58	2256393.05	Картометрический метод	0.1	-
475	451051.69	2256403.11	Картометрический метод	0.1	-
476	451078.99	2256402.18	Картометрический метод	0.1	-
477	451098.61	2256401.52	Картометрический метод	0.1	-
478	451103.61	2256401.36	Картометрический метод	0.1	-
479	451101.35	2256360.73	Картометрический метод	0.1	-
480	451101.09	2256356.56	Картометрический метод	0.1	-
481	451123.21	2256355.56	Картометрический метод	0.1	-
482	451123.85	2256355.57	Картометрический метод	0.1	-
483	451147.34	2256356.18	Картометрический метод	0.1	-
484	451170.67	2256356.80	Картометрический метод	0.1	-
485	451177.58	2256356.99	Картометрический метод	0.1	-
486	451193.94	2256357.37	Картометрический метод	0.1	-
487	451209.09	2256357.48	Картометрический метод	0.1	-
488	451216.31	2256357.51	Картометрический метод	0.1	-
489	451238.53	2256357.66	Картометрический метод	0.1	-
490	451281.75	2256357.94	Картометрический метод	0.1	-

2. Сведения о характерных точках границ объекта

Обозначение характерных точек границ	Координаты, м		Метод определения координат характерной точки	Средняя квадратическая погрешность положения характерной точки (M _t), м	Описание обозначения точки на местности (при наличии)
	X	Y			
1	2	3	4	5	6
491	451310.55	2256358.13	Картометрический метод	0.1	-
492	451337.93	2256358.29	Картометрический метод	0.1	-
493	451344.50	2256358.34	Картометрический метод	0.1	-
494	451367.23	2256358.48	Картометрический метод	0.1	-
495	451396.63	2256358.66	Картометрический метод	0.1	-
496	451426.20	2256358.85	Картометрический метод	0.1	-
497	451456.44	2256359.04	Картометрический метод	0.1	-
498	451486.80	2256359.23	Картометрический метод	0.1	-
499	451517.60	2256359.43	Картометрический метод	0.1	-
500	451548.07	2256359.62	Картометрический метод	0.1	-
501	451553.81	2256362.24	Картометрический метод	0.1	-
502	451550.63	2256414.11	Картометрический метод	0.1	-
503	451612.50	2256420.41	Картометрический метод	0.1	-
504	451639.73	2256423.18	Картометрический метод	0.1	-
505	451648.35	2256424.09	Картометрический метод	0.1	-
506	451652.92	2256424.53	Картометрический метод	0.1	-
507	451655.89	2256424.97	Картометрический метод	0.1	-
508	451659.23	2256425.46	Картометрический метод	0.1	-
509	451668.21	2256427.60	Картометрический метод	0.1	-
510	451695.85	2256432.97	Картометрический метод	0.1	-
511	451703.43	2256433.85	Картометрический метод	0.1	-
512	451700.40	2256447.00	Картометрический метод	0.1	-
513	451750.62	2256458.82	Картометрический метод	0.1	-
514	451771.77	2256454.19	Картометрический метод	0.1	-
515	451785.72	2256447.98	Картометрический метод	0.1	-
516	451805.31	2256443.78	Картометрический метод	0.1	-

2. Сведения о характерных точках границ объекта

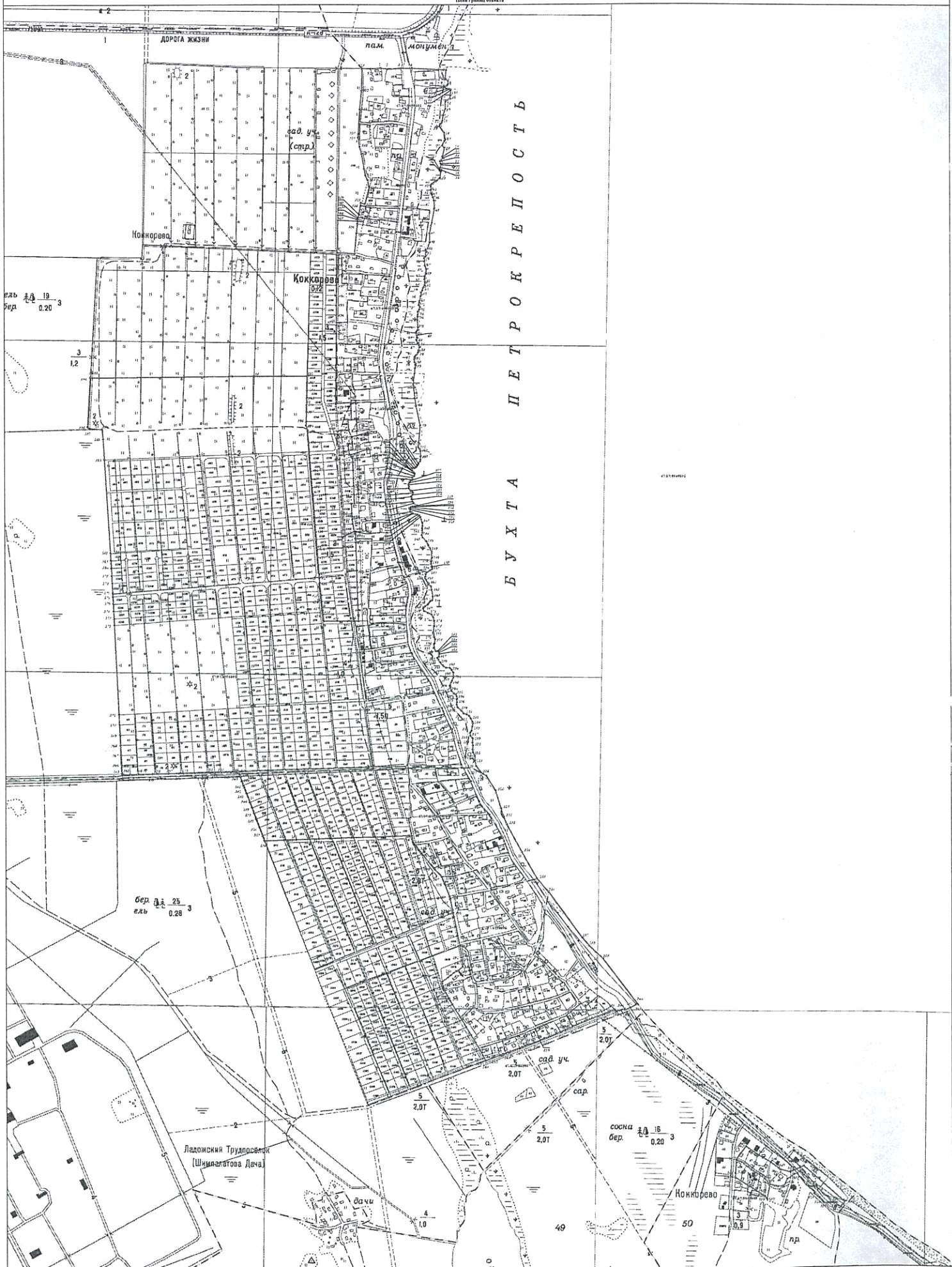
Обозначение характерных точек границ	Координаты, м		Метод определения координат характерной точки	Средняя квадратическая погрешность положения характерной точки (M _t), м	Описание обозначения точки на местности (при наличии)
	X	Y			
1	2	3	4	5	6
517	451852.19	2256436.18	Картометрический метод	0.1	-
518	451873.85	2256430.05	Картометрический метод	0.1	-
519	451900.77	2256426.14	Картометрический метод	0.1	-
520	451912.89	2256425.90	Картометрический метод	0.1	-
521	451988.54	2256431.12	Картометрический метод	0.1	-
522	452045.10	2256436.88	Картометрический метод	0.1	-
523	452111.96	2256438.74	Картометрический метод	0.1	-
524	452110.60	2256464.91	Картометрический метод	0.1	-
1	452113.16	2256493.73	Картометрический метод	0.1	-
525	448675.31	2257870.88	Картометрический метод	0.1	-
526	448688.17	2257854.94	Картометрический метод	0.1	-
527	448688.99	2257820.25	Картометрический метод	0.1	-
528	448702.74	2257808.17	Картометрический метод	0.1	-
529	448715.68	2257792.89	Картометрический метод	0.1	-
530	448718.78	2257795.13	Картометрический метод	0.1	-
531	448743.84	2257766.99	Картометрический метод	0.1	-
532	448778.15	2257741.43	Картометрический метод	0.1	-
533	448776.11	2257731.45	Картометрический метод	0.1	-
534	448761.76	2257711.95	Картометрический метод	0.1	-
535	448738.64	2257699.87	Картометрический метод	0.1	-
536	448745.95	2257659.07	Картометрический метод	0.1	-
537	448702.83	2257650.07	Картометрический метод	0.1	-
538	448712.19	2257643.63	Картометрический метод	0.1	-
539	448714.23	2257639.00	Картометрический метод	0.1	-
540	448768.04	2257554.61	Картометрический метод	0.1	-
541	448779.91	2257555.42	Картометрический метод	0.1	-

2. Сведения о характерных точках границ объекта

Обозначение характерных точек границ	Координаты, м		Метод определения координат характерной точки	Средняя квадратическая погрешность положения характерной точки (M _t), м	Описание обозначения точки на местности (при наличии)
	X	Y			
1	2	3	4	5	6
542	448780.40	2257555.45	Картометрический метод	0.1	-
543	448821.34	2257558.25	Картометрический метод	0.1	-
544	448860.80	2257587.77	Картометрический метод	0.1	-
545	448833.89	2257625.59	Картометрический метод	0.1	-
546	448812.07	2257661.50	Картометрический метод	0.1	-
547	448790.41	2257690.41	Картометрический метод	0.1	-
548	448782.23	2257719.98	Картометрический метод	0.1	-
549	448799.97	2257761.06	Картометрический метод	0.1	-
550	448689.61	2257884.82	Картометрический метод	0.1	-
525	448675.31	2257870.88	Картометрический метод	0.1	-

3. Сведения о характерных точках части (частей) границы объекта

Обозначение характерных точек части границы	Координаты, м		Метод определения координат характерной точки	Средняя квадратическая погрешность положения характерной точки (M _t), м	Описание обозначения точки на местности (при наличии)
	X	Y			
1	2	3	4	5	6
-	-	-	-	-	-



БУХТА ПЕТРОКРЕПОСТЬ

Масштаб 1:3500

Исполнение условных знаков и обозначений:

- граница области
- граница административного квартала
- граница земельного участка, сведения о котором внесены в ЕГРН
- характеристика точки граница области
- номер земельного участка, сведения о границах которого внесены в ЕГРН, и кадастровый квартал
- номер административного квартала

**Текстовое описание местоположения границ
населенных пунктов, территориальных зон, особо охраняемых природных
территорий, зон с особыми условиями использования территорий**

Прохождение границы		Описание прохождения границы
от точки	до точки	
1	2	3
1	2	-
2	3	по границе земельного участка с кадастровым номером 47:07:0956001:1535
3	4	по границе земельного участка с кадастровым номером 47:07:0000000:90436
4	5	-
5	6	по берегу Ладожского озера (бухта Петрокрепость, банка Ольховец)
6	7	по берегу Ладожского озера (бухта Петрокрепость, банка Ольховец)
7	8	по берегу Ладожского озера (бухта Петрокрепость, банка Ольховец)
8	9	по берегу Ладожского озера (бухта Петрокрепость, банка Ольховец)
9	10	по берегу Ладожского озера (бухта Петрокрепость, банка Ольховец)
10	11	по берегу Ладожского озера (бухта Петрокрепость, банка Ольховец)
11	12	по берегу Ладожского озера (бухта Петрокрепость, банка Ольховец)
12	13	по берегу Ладожского озера (бухта Петрокрепость, банка Ольховец)
13	14	по берегу Ладожского озера (бухта Петрокрепость, банка Ольховец)
14	15	по берегу Ладожского озера (бухта Петрокрепость, банка Ольховец)
15	16	по берегу Ладожского озера (бухта Петрокрепость, банка Ольховец)
16	17	по берегу Ладожского озера (бухта Петрокрепость, банка Ольховец)
17	18	по берегу Ладожского озера (бухта Петрокрепость, банка Ольховец)
18	19	по берегу Ладожского озера (бухта Петрокрепость, банка Ольховец)
19	20	по берегу Ладожского озера (бухта Петрокрепость, банка Ольховец)
20	21	по берегу Ладожского озера (бухта Петрокрепость, банка Ольховец)
21	22	по берегу Ладожского озера (бухта Петрокрепость, банка Ольховец)
22	23	по берегу Ладожского озера (бухта Петрокрепость, банка Ольховец)
23	24	по берегу Ладожского озера (бухта Петрокрепость, банка Ольховец)
24	25	по берегу Ладожского озера (бухта Петрокрепость, банка Ольховец)
25	26	по берегу Ладожского озера (бухта Петрокрепость, банка Ольховец)
26	27	по берегу Ладожского озера (бухта Петрокрепость, банка Ольховец)
27	28	по берегу Ладожского озера (бухта Петрокрепость, банка Ольховец)
28	29	по берегу Ладожского озера (бухта Петрокрепость, банка Ольховец)
29	30	по берегу Ладожского озера (бухта Петрокрепость, банка Ольховец)
30	31	по берегу Ладожского озера (бухта Петрокрепость, банка Ольховец)
31	32	по берегу Ладожского озера (бухта Петрокрепость, банка Ольховец)
32	33	по берегу Ладожского озера (бухта Петрокрепость, банка Ольховец)
33	34	по берегу Ладожского озера (бухта Петрокрепость, банка Ольховец)
34	35	по берегу Ладожского озера (бухта Петрокрепость, банка Ольховец)
35	36	по берегу Ладожского озера (бухта Петрокрепость, банка Ольховец)

**Текстовое описание местоположения границ
населенных пунктов, территориальных зон, особо охраняемых природных
территорий, зон с особыми условиями использования территорий**

Прохождение границы		Описание прохождения границы
от точки	до точки	
1	2	3
216	217	по берегу Ладожского озера (бухта Петрокрепость, банка Ольховец)
217	218	по берегу Ладожского озера (бухта Петрокрепость, банка Ольховец)
218	219	по берегу Ладожского озера (бухта Петрокрепость, банка Ольховец)
219	220	по берегу Ладожского озера (бухта Петрокрепость, банка Ольховец)
220	221	по берегу Ладожского озера (бухта Петрокрепость, банка Ольховец)
221	222	по берегу Ладожского озера (бухта Петрокрепость, банка Ольховец)
222	223	по берегу Ладожского озера (бухта Петрокрепость, банка Ольховец)
223	224	по берегу Ладожского озера (бухта Петрокрепость, банка Ольховец)
224	225	по берегу Ладожского озера (бухта Петрокрепость, банка Ольховец)
225	226	по берегу Ладожского озера (бухта Петрокрепость, банка Ольховец)
226	227	по берегу Ладожского озера (бухта Петрокрепость, банка Ольховец)
227	228	по берегу Ладожского озера (бухта Петрокрепость, банка Ольховец)
228	229	по берегу Ладожского озера (бухта Петрокрепость, банка Ольховец)
229	230	по берегу Ладожского озера (бухта Петрокрепость, банка Ольховец)
230	231	по берегу Ладожского озера (бухта Петрокрепость, банка Ольховец)
231	232	по берегу Ладожского озера (бухта Петрокрепость, банка Ольховец)
232	233	по берегу Ладожского озера (бухта Петрокрепость, банка Ольховец)
233	234	по берегу Ладожского озера (бухта Петрокрепость, банка Ольховец)
234	235	по берегу Ладожского озера (бухта Петрокрепость, банка Ольховец)
235	236	по берегу Ладожского озера (бухта Петрокрепость, банка Ольховец)
236	237	по берегу Ладожского озера (бухта Петрокрепость, банка Ольховец)
237	238	по берегу Ладожского озера (бухта Петрокрепость, банка Ольховец)
238	239	по берегу Ладожского озера (бухта Петрокрепость, банка Ольховец)
239	240	по берегу Ладожского озера (бухта Петрокрепость, банка Ольховец)
240	241	-
241	242	по границе земельного участка с кадастровым номером 47:07:0908007:80
242	243	по границе земельного участка с кадастровым номером 47:07:0000000:90436
243	244	по границе земельного участка с кадастровым номером 47:07:0908007:33
244	245	по границе земельного участка с кадастровым номером 47:07:0908007:33
245	246	-
246	247	-
247	248	по границе земельного участка с кадастровым номером 47:07:0908007:23
248	249	-
249	250	по границе земельного участка с кадастровым номером 47:07:0908007:10
250	251	-

**Текстовое описание местоположения границ
населенных пунктов, территориальных зон, особо охраняемых природных
территорий, зон с особыми условиями использования территорий**

Прохождение границы		Описание прохождения границы
от точки	до точки	
1	2	3
251	252	по границе земельного участка с кадастровым номером 47:07:0908007:56
252	253	по границе земельного участка с кадастровым номером 47:07:0908007:55
253	254	по границе земельного участка с кадастровым номером 47:07:0908007:55
254	255	-
255	256	по границе земельного участка с кадастровым номером 47:07:0908007:30
256	257	по границе земельного участка с кадастровым номером 47:07:0908007:31
257	258	-
258	259	по границе земельного участка с кадастровым номером 47:07:0908007:37
259	260	по границе земельного участка с кадастровым номером 47:07:0908007:37
260	261	-
261	262	по границе земельного участка с кадастровым номером 47:07:0908007:67
262	263	-
263	264	по границе земельного участка с кадастровым номером 47:07:0908007:54
264	265	-
265	266	по границе земельного участка с кадастровым номером 47:07:0956001:1436
266	267	по границе земельного участка с кадастровым номером 47:07:0956001:1440
267	268	по границе земельного участка с кадастровым номером 47:07:0956001:1440
268	269	по границе земельного участка с кадастровым номером 47:07:0956001:1443
269	270	по границе земельного участка с кадастровым номером 47:07:0956001:1467
270	271	по границе земельного участка с кадастровым номером 47:07:0956001:1459
271	272	по границе земельного участка с кадастровым номером 47:07:0956001:1451
272	273	по границе земельного участка с кадастровым номером 47:07:0956001:1143
273	274	по границе земельного участка с кадастровым номером 47:07:0956001:1143
274	275	по границе земельного участка с кадастровым номером 47:07:0956001:1143
275	276	по границе земельного участка с кадастровым номером 47:07:0956001:1143
276	277	по границе земельного участка с кадастровым номером 47:07:0956001:1142
277	278	по границе земельного участка с кадастровым номером 47:07:0956001:1141
278	279	по границе земельного участка с кадастровым номером 47:07:0956001:1141
279	280	по границе земельного участка с кадастровым номером 47:07:0956001:1140

**Текстовое описание местоположения границ
населенных пунктов, территориальных зон, особо охраняемых природных
территорий, зон с особыми условиями использования территорий**

Прохождение границы		Описание прохождения границы
от точки	до точки	
1	2	3
280	281	по границе земельного участка с кадастровым номером 47:07:0956001:1140
281	282	по границе земельного участка с кадастровым номером 47:07:0956001:1139
282	283	по границе земельного участка с кадастровым номером 47:07:0956001:1139
283	284	по границе земельного участка с кадастровым номером 47:07:0956001:1139
284	285	по границе земельного участка с кадастровым номером 47:07:0956001:1038
285	286	по границе земельного участка с кадастровым номером 47:07:0956001:1036
286	287	по границе земельного участка с кадастровым номером 47:07:0956001:1036
287	288	по границе земельного участка с кадастровым номером 47:07:0956001:1036
288	289	по границе земельного участка с кадастровым номером 47:07:0956001:1036
289	290	по границе земельного участка с кадастровым номером 47:07:0956001:1036
290	291	по границе земельного участка с кадастровым номером 47:07:0956001:1036
291	292	по границе земельного участка с кадастровым номером 47:07:0956001:1038
292	293	по границе земельного участка с кадастровым номером 47:07:0956001:1038
293	294	по границе земельного участка с кадастровым номером 47:07:0956001:1179
294	295	по границе земельного участка с кадастровым номером 47:07:0956001:1061
295	296	по границе земельного участка с кадастровым номером 47:07:0956001:1042
296	297	по границе земельного участка с кадастровым номером 47:07:0956001:1047
297	298	по границе земельного участка с кадастровым номером 47:07:0956001:1179
298	299	по границе земельного участка с кадастровым номером 47:07:0956001:1182
299	300	по границе земельного участка с кадастровым номером 47:07:0956001:1084
300	301	по границе земельного участка с кадастровым номером 47:07:0956001:1084
301	302	по границе земельного участка с кадастровым номером 47:07:0956001:1084
302	303	по границе земельного участка с кадастровым номером 47:07:0956001:1084
303	304	по границе земельного участка с кадастровым номером 47:07:0956001:1084
304	305	по границе земельного участка с кадастровым номером 47:07:0956001:1084

**Текстовое описание местоположения границ
населенных пунктов, территориальных зон, особо охраняемых природных
территорий, зон с особыми условиями использования территорий**

Прохождение границы		Описание прохождения границы
от точки	до точки	
1	2	3
305	306	по границе земельного участка с кадастровым номером 47:07:0956001:1084
306	307	по границе земельного участка с кадастровым номером 47:07:0956001:1084
307	308	по границе земельного участка с кадастровым номером 47:07:0956001:1084
308	309	по границе земельного участка с кадастровым номером 47:07:0956001:1084
309	310	по границе земельного участка с кадастровым номером 47:07:0956001:1084
310	311	по границе земельного участка с кадастровым номером 47:07:0956001:1084
311	312	по границе земельного участка с кадастровым номером 47:07:0956001:1084
312	313	по границе земельного участка с кадастровым номером 47:07:0956001:1084
313	314	по границе земельного участка с кадастровым номером 47:07:0956001:1084
314	315	по границе земельного участка с кадастровым номером 47:07:0956001:1084
315	316	по границе земельного участка с кадастровым номером 47:07:0956001:1084
316	317	по границе земельного участка с кадастровым номером 47:07:0956001:1084
317	318	по границе земельного участка с кадастровым номером 47:07:0956001:1084
318	319	по границе земельного участка с кадастровым номером 47:07:0956001:1084
319	320	по границе земельного участка с кадастровым номером 47:07:0956001:207
320	321	по границе земельного участка с кадастровым номером 47:07:0956001:1085
321	322	по границе земельного участка с кадастровым номером 47:07:0956001:1085
322	323	по границе земельного участка с кадастровым номером 47:07:0956001:1085
323	324	по границе земельного участка с кадастровым номером 47:07:0956001:1085
324	325	по границе земельного участка с кадастровым номером 47:07:0956001:1085
325	326	по границе земельного участка с кадастровым номером 47:07:0956001:1085
326	327	по границе земельного участка с кадастровым номером 47:07:0956001:1085
327	328	по границе земельного участка с кадастровым номером 47:07:0956001:1085
328	329	по границе земельного участка с кадастровым номером 47:07:0956001:1085
329	330	по границе земельного участка с кадастровым номером 47:07:0956001:1085

**Текстовое описание местоположения границ
населенных пунктов, территориальных зон, особо охраняемых природных
территорий, зон с особыми условиями использования территорий**

Прохождение границы		Описание прохождения границы
от точки	до точки	
1	2	3
330	331	по границе земельного участка с кадастровым номером 47:07:0956001:1085
331	332	по границе земельного участка с кадастровым номером 47:07:0956001:1085
332	333	по границе земельного участка с кадастровым номером 47:07:0956001:1085
333	334	по границе земельного участка с кадастровым номером 47:07:0956001:953
334	335	по границе земельного участка с кадастровым номером 47:07:0956001:268
335	336	по границе земельного участка с кадастровым номером 47:07:0956001:267
336	337	по границе земельного участка с кадастровым номером 47:07:0956001:266
337	338	по границе земельного участка с кадастровым номером 47:07:0956001:892
338	339	по границе земельного участка с кадастровым номером 47:07:0956001:893
339	340	по границе земельного участка с кадастровым номером 47:07:0956001:891
340	341	по границе земельного участка с кадастровым номером 47:07:0956001:263
341	342	по границе земельного участка с кадастровым номером 47:07:0956001:262
342	343	по границе земельного участка с кадастровым номером 47:07:0956001:262
343	344	по границе земельного участка с кадастровым номером 47:07:0956001:1504
344	345	по границе земельного участка с кадастровым номером 47:07:0956001:1505
345	346	по границе земельного участка с кадастровым номером 47:07:0956001:1505
346	347	по границе земельного участка с кадастровым номером 47:07:0956001:1505
347	348	-
348	349	-
349	350	по границе земельного участка с кадастровым номером 47:07:0956001:1576
350	351	по границе земельного участка с кадастровым номером 47:07:0956001:1506
351	352	по границе земельного участка с кадастровым номером 47:07:0956001:1507
352	353	-
353	354	по границе земельного участка с кадастровым номером 47:07:0956001:91
354	355	по границе земельного участка с кадастровым номером 47:07:0956001:90
355	356	-
356	357	по границе земельного участка с кадастровым номером 47:07:0956001:79

**Текстовое описание местоположения границ
населенных пунктов, территориальных зон, особо охраняемых природных
территорий, зон с особыми условиями использования территорий**

Прохождение границы		Описание прохождения границы
от точки	до точки	
1	2	3
357	358	по границе земельного участка с кадастровым номером 47:07:0956001:78
358	359	-
359	360	по границе земельного участка с кадастровым номером 47:07:0956001:66
360	361	по границе земельного участка с кадастровым номером 47:07:0956001:1514
361	362	по границе земельного участка с кадастровым номером 47:07:0956001:1513
362	363	по границе земельного участка с кадастровым номером 47:07:0956001:1513
363	364	по границе земельного участка с кадастровым номером 47:07:0956001:1513
364	365	по границе земельного участка с кадастровым номером 47:07:0956001:1513
365	366	по границе земельного участка с кадастровым номером 47:07:0956001:1513
366	367	по границе земельного участка с кадастровым номером 47:07:0956001:64
367	368	по границе земельного участка с кадастровым номером 47:07:0956001:63
368	369	по границе земельного участка с кадастровым номером 47:07:0956001:62
369	370	по границе земельного участка с кадастровым номером 47:07:0956001:61
370	371	по границе земельного участка с кадастровым номером 47:07:0956001:60
371	372	по границе земельного участка с кадастровым номером 47:07:0956001:338
372	373	по границе земельного участка с кадастровым номером 47:07:0956001:1268
373	374	по границе земельного участка с кадастровым номером 47:07:0956001:1267
374	375	по границе земельного участка с кадастровым номером 47:07:0956001:1266
375	376	по границе земельного участка с кадастровым номером 47:07:0956001:1265
376	377	по границе земельного участка с кадастровым номером 47:07:0956001:1322
377	378	по границе земельного участка с кадастровым номером 47:07:0956001:1263
378	379	по границе земельного участка с кадастровым номером 47:07:0956001:1262
379	380	по границе земельного участка с кадастровым номером 47:07:0956001:1261
380	381	по границе земельного участка с кадастровым номером 47:07:0956001:1260
381	382	по границе земельного участка с кадастровым номером 47:07:0956001:1258
382	383	-
383	384	по границе земельного участка с кадастровым номером 47:07:0956001:15
384	385	по границе земельного участка с кадастровым номером 47:07:0956001:15

**Текстовое описание местоположения границ
населенных пунктов, территориальных зон, особо охраняемых природных
территорий, зон с особыми условиями использования территорий**

Прохождение границы		Описание прохождения границы
от точки	до точки	
1	2	3
385	386	по границе земельного участка с кадастровым номером 47:07:0956001:15
386	387	по границе земельного участка с кадастровым номером 47:07:0956001:15
387	388	по границе земельного участка с кадастровым номером 47:07:0956001:15
388	389	по границе земельного участка с кадастровым номером 47:07:0956001:15
389	390	по границе земельного участка с кадастровым номером 47:07:0956001:15
390	391	по границе земельного участка с кадастровым номером 47:07:0956001:15
391	392	по границе земельного участка с кадастровым номером 47:07:0956001:16
392	393	по границе земельного участка с кадастровым номером 47:07:0956001:16
393	394	по границе земельного участка с кадастровым номером 47:07:0956001:16
394	395	по границе земельного участка с кадастровым номером 47:07:0956001:16
395	396	по границе земельного участка с кадастровым номером 47:07:0956001:16
396	397	по границе земельного участка с кадастровым номером 47:07:0956001:16
397	398	по границе земельного участка с кадастровым номером 47:07:0956001:16
398	399	по границе земельного участка с кадастровым номером 47:07:0956001:16
399	400	по границе земельного участка с кадастровым номером 47:07:0956001:16
400	401	по границе земельного участка с кадастровым номером 47:07:0956001:16
401	402	по границе земельного участка с кадастровым номером 47:07:0956001:16
402	403	по границе земельного участка с кадастровым номером 47:07:0956001:16
403	404	по границе земельного участка с кадастровым номером 47:07:0956001:352
404	405	по границе земельного участка с кадастровым номером 47:07:0956001:352
405	406	по границе земельного участка с кадастровым номером 47:07:0956001:352
406	407	по границе земельного участка с кадастровым номером 47:07:0956001:352
407	408	по границе земельного участка с кадастровым номером 47:07:0956001:352
408	409	по границе земельного участка с кадастровым номером 47:07:0956001:352
409	410	по границе земельного участка с кадастровым номером 47:07:0956001:352
410	411	по границе земельного участка с кадастровым номером 47:07:0956001:352
411	412	по границе земельного участка с кадастровым номером 47:07:0956001:352
412	413	по границе земельного участка с кадастровым номером 47:07:0956001:352
413	414	по границе земельного участка с кадастровым номером 47:07:0956001:352
414	415	по границе земельного участка с кадастровым номером 47:07:0956001:352

**Текстовое описание местоположения границ
населенных пунктов, территориальных зон, особо охраняемых природных
территорий, зон с особыми условиями использования территорий**

Прохождение границы		Описание прохождения границы
от точки	до точки	
1	2	3
415	416	по границе земельного участка с кадастровым номером 47:07:0956001:352
416	417	по границе земельного участка с кадастровым номером 47:07:0956001:352
417	418	по границе земельного участка с кадастровым номером 47:07:0956001:352
418	419	по границе земельного участка с кадастровым номером 47:07:0956001:352
419	420	по границе земельного участка с кадастровым номером 47:07:0956001:352
420	421	по границе земельного участка с кадастровым номером 47:07:0956001:352
421	422	по границе земельного участка с кадастровым номером 47:07:0956001:352
422	423	по границе земельного участка с кадастровым номером 47:07:0956001:352
423	424	по границе земельного участка с кадастровым номером 47:07:0956001:352
424	425	по границе земельного участка с кадастровым номером 47:07:0956001:352
425	426	по границе земельного участка с кадастровым номером 47:07:0956001:352
426	427	по границе земельного участка с кадастровым номером 47:07:0956001:352
427	428	по границе земельного участка с кадастровым номером 47:07:0956001:352
428	429	по границе земельного участка с кадастровым номером 47:07:0956001:50
429	430	по границе земельного участка с кадастровым номером 47:07:0956001:50
430	431	по границе земельного участка с кадастровым номером 47:07:0956001:50
431	432	по границе земельного участка с кадастровым номером 47:07:0956001:50
432	433	по границе земельного участка с кадастровым номером 47:07:0956001:50
433	434	по границе земельного участка с кадастровым номером 47:07:0956001:1430
434	435	по границе земельного участка с кадастровым номером 47:07:0956001:1430
435	436	по границе земельного участка с кадастровым номером 47:07:0956001:1481
436	437	по границе земельного участка с кадастровым номером 47:07:0956001:1481
437	438	по границе земельного участка с кадастровым номером 47:07:0956001:1481
438	439	по границе земельного участка с кадастровым номером 47:07:0956001:1481
439	440	по границе земельного участка с кадастровым номером 47:07:0956001:1481
440	441	по границе земельного участка с кадастровым номером 47:07:0956001:1481

**Текстовое описание местоположения границ
населенных пунктов, территориальных зон, особо охраняемых природных
территорий, зон с особыми условиями использования территорий**

Прохождение границы		Описание прохождения границы
от точки	до точки	
1	2	3
441	442	по границе земельного участка с кадастровым номером 47:07:0956001:1481
442	443	по границе земельного участка с кадастровым номером 47:07:0956001:1423
443	444	по границе земельного участка с кадастровым номером 47:07:0956001:1423
444	445	по границе земельного участка с кадастровым номером 47:07:0956001:1422
445	446	по границе земельного участка с кадастровым номером 47:07:0956001:1422
446	447	по границе земельного участка с кадастровым номером 47:07:0956001:1422
447	448	по границе земельного участка с кадастровым номером 47:07:0956001:1422
448	449	по границе земельного участка с кадастровым номером 47:07:0956001:1422
449	450	по границе земельного участка с кадастровым номером 47:07:0956001:1421
450	451	по границе земельного участка с кадастровым номером 47:07:0956001:1421
451	452	по границе земельного участка с кадастровым номером 47:07:0956001:1421
452	453	по границе земельного участка с кадастровым номером 47:07:0956001:1420
453	454	по границе земельного участка с кадастровым номером 47:07:0956001:1419
454	455	по границе земельного участка с кадастровым номером 47:07:0956001:1418
455	456	по границе земельного участка с кадастровым номером 47:07:0956001:1417
456	457	по границе земельного участка с кадастровым номером 47:07:0956001:1416
457	458	по границе земельного участка с кадастровым номером 47:07:0956001:1415
458	459	по границе земельного участка с кадастровым номером 47:07:0956001:1419
459	460	по границе земельного участка с кадастровым номером 47:07:0956001:1414
460	461	по границе земельного участка с кадастровым номером 47:07:0956001:1414
461	462	по границе земельного участка с кадастровым номером 47:07:0956001:1414
462	463	по границе земельного участка с кадастровым номером 47:07:0956001:1414
463	464	по границе земельного участка с кадастровым номером 47:07:0956001:1414
464	465	по границе земельного участка с кадастровым номером 47:07:0956001:1413
465	466	по границе земельного участка с кадастровым номером 47:07:0956001:1413

**Текстовое описание местоположения границ
населенных пунктов, территориальных зон, особо охраняемых природных
территорий, зон с особыми условиями использования территорий**

Прохождение границы		Описание прохождения границы
от точки	до точки	
1	2	3
466	467	по границе земельного участка с кадастровым номером 47:07:0000000:91476
467	468	по границе земельного участка с кадастровым номером 47:07:0000000:91476
468	469	по границе земельного участка с кадастровым номером 47:07:0000000:91476
469	470	по границе земельного участка с кадастровым номером 47:07:0000000:91476
470	471	по границе земельного участка с кадастровым номером 47:07:0000000:91476
471	472	по границе земельного участка с кадастровым номером 47:07:0956001:1411
472	473	по границе земельного участка с кадастровым номером 47:07:0956001:1411
473	474	по границе земельного участка с кадастровым номером 47:07:0956001:1410
474	475	по границе земельного участка с кадастровым номером 47:07:0908003:70
475	476	по границе земельного участка с кадастровым номером 47:07:0908003:70
476	477	по границе земельного участка с кадастровым номером 47:07:0908003:70
477	478	по границе земельного участка с кадастровым номером 47:07:0956001:1408
478	479	по границе земельного участка с кадастровым номером 47:07:0956001:1408
479	480	по границе земельного участка с кадастровым номером 47:07:0956001:1408
480	481	по границе земельного участка с кадастровым номером 47:07:0956001:1406
481	482	по границе земельного участка с кадастровым номером 47:07:0956001:1405
482	483	по границе земельного участка с кадастровым номером 47:07:0956001:1404
483	484	по границе земельного участка с кадастровым номером 47:07:0956001:1403
484	485	по границе земельного участка с кадастровым номером 47:07:0956001:1403
485	486	по границе земельного участка с кадастровым номером 47:07:0956001:1402
486	487	по границе земельного участка с кадастровым номером 47:07:0956001:1402
487	488	по границе земельного участка с кадастровым номером 47:07:0956001:1401
488	489	по границе земельного участка с кадастровым номером 47:07:0956001:1400
489	490	по границе земельного участка с кадастровым номером 47:07:0956001:1399
490	491	по границе земельного участка с кадастровым номером 47:07:0956001:1398
491	492	по границе земельного участка с кадастровым номером 47:07:0956001:1397

**Текстовое описание местоположения границ
населенных пунктов, территориальных зон, особо охраняемых природных
территорий, зон с особыми условиями использования территорий**

Прохождение границы		Описание прохождения границы
от точки	до точки	
1	2	3
492	493	по границе земельного участка с кадастровым номером 47:07:0956001:1397
493	494	по границе земельного участка с кадастровым номером 47:07:0956001:1482
494	495	по границе земельного участка с кадастровым номером 47:07:0956001:1482
495	496	по границе земельного участка с кадастровым номером 47:07:0956001:1482
496	497	по границе земельного участка с кадастровым номером 47:07:0956001:1482
497	498	по границе земельного участка с кадастровым номером 47:07:0956001:1482
498	499	по границе земельного участка с кадастровым номером 47:07:0956001:1482
499	500	по границе земельного участка с кадастровым номером 47:07:0956001:1482
500	501	-
501	502	по границе земельного участка с кадастровым номером 47:07:0956001:340
502	503	по границе земельного участка с кадастровым номером 47:07:0956001:340
503	504	по границе земельного участка с кадастровым номером 47:07:0956001:340
504	505	по границе земельного участка с кадастровым номером 47:07:0956001:340
505	506	по границе земельного участка с кадастровым номером 47:07:0956001:340
506	507	по границе земельного участка с кадастровым номером 47:07:0956001:340
507	508	по границе земельного участка с кадастровым номером 47:07:0956001:340
508	509	по границе земельного участка с кадастровым номером 47:07:0956001:340
509	510	по границе земельного участка с кадастровым номером 47:07:0956001:340
510	511	по границе земельного участка с кадастровым номером 47:07:0956001:340
511	512	по границе земельного участка с кадастровым номером 47:07:0956001:340
512	513	по границе земельного участка с кадастровым номером 47:07:0956001:340
513	514	по границе земельного участка с кадастровым номером 47:07:0956001:340
514	515	по границе земельного участка с кадастровым номером 47:07:0956001:340
515	516	по границе земельного участка с кадастровым номером 47:07:0956001:340
516	517	по границе земельного участка с кадастровым номером 47:07:0956001:340

**Текстовое описание местоположения границ
населенных пунктов, территориальных зон, особо охраняемых природных
территорий, зон с особыми условиями использования территорий**

Прохождение границы		Описание прохождения границы
от точки	до точки	
1	2	3
517	518	по границе земельного участка с кадастровым номером 47:07:0956001:340
518	519	по границе земельного участка с кадастровым номером 47:07:0956001:340
519	520	по границе земельного участка с кадастровым номером 47:07:0956001:340
520	521	по границе земельного участка с кадастровым номером 47:07:0956001:340
521	522	по границе земельного участка с кадастровым номером 47:07:0956001:340
522	523	по границе земельного участка с кадастровым номером 47:07:0956001:340
523	524	-
524	1	по границе земельного участка с кадастровым номером 47:07:0908001:38
525	526	по границе земельного участка с кадастровым номером 47:07:0908008:20
526	527	-
527	528	по границе земельного участка с кадастровым номером 47:07:0000000:90436
528	529	по границе земельного участка с кадастровым номером 47:07:0000000:90436
529	530	по границе земельного участка с кадастровым номером 47:07:0000000:90436
530	531	по границе земельного участка с кадастровым номером 47:07:0000000:90436
531	532	по границе земельного участка с кадастровым номером 47:07:0000000:90436
532	533	-
533	534	-
534	535	по границе земельного участка с кадастровым номером 47:07:0908008:18
535	536	по границе земельного участка с кадастровым номером 47:07:0908008:18
536	537	-
537	538	-
538	539	-
539	540	-
540	541	по границе земельного участка с кадастровым номером 47:07:0908008:28
541	542	по границе земельного участка с кадастровым номером
542	543	по границе земельного участка с кадастровым номером 47:07:0908008:28
543	544	-
544	545	-
545	546	-
546	547	-
547	548	-

**Текстовое описание местоположения границ
населенных пунктов, территориальных зон, особо охраняемых природных
территорий, зон с особыми условиями использования территорий**

Прохождение границы		Описание прохождения границы
от точки	до точки	
1	2	3
548	549	-
549	550	-
550	525	по границе земельного участка с кадастровым номером 47:07:0908008:20

ОПИСАНИЕ МЕСТОПОЛОЖЕНИЯ ГРАНИЦ

деревня Ладожский трудпоселок муниципального образования «Рахьинское городское поселение» Всеволожского муниципального района Ленинградской области

(наименование объекта, местоположение границ которого описано (далее - объект))

Раздел 1

Сведения об объекте

№ п/п	Характеристики объекта	Описание характеристик
1	2	3
1.	Местоположение объекта	188672, Ленинградская область, район Всеволожский, деревня Ладожский Трудпоселок
2.	Площадь объекта +/- величина погрешности определения площади (Р +/- Дельта Р)	408740 +/- 224 м ²
3.	Иные характеристики объекта	-

Раздел 2

Сведения о местоположении границ объекта

1. Система координат МСК 47 зона 2

2. Сведения о характерных точках границ объекта

Обозначение характерных точек границ	Координаты, м		Метод определения координат характерной точки	Средняя квадратическая погрешность положения характерной точки (Mt), м	Описание обозначения точки на местности (при наличии)
	X	Y			
1	2	3	4	5	6
1	452318.16	2254637.10	Картометрический метод	0.1	-
2	452285.49	2254636.16	Картометрический метод	0.1	-
3	452285.38	2254695.75	Картометрический метод	0.1	-
4	452292.83	2254704.65	Картометрический метод	0.1	-
5	452280.32	2254734.36	Картометрический метод	0.1	-
6	452266.61	2254775.32	Картометрический метод	0.1	-
7	452254.60	2254811.15	Картометрический метод	0.1	-
8	452249.69	2254825.82	Картометрический метод	0.1	-
9	452240.04	2254854.67	Картометрический метод	0.1	-
10	452225.62	2254907.71	Картометрический метод	0.1	-
11	452048.41	2254732.81	Картометрический метод	0.1	-
12	452000.93	2254687.11	Картометрический метод	0.1	-
13	451989.92	2254683.29	Картометрический метод	0.1	-
14	451993.16	2254674.83	Картометрический метод	0.1	-
15	451940.56	2254641.29	Картометрический метод	0.1	-
16	451921.49	2254469.87	Картометрический метод	0.1	-
17	451971.47	2254471.57	Картометрический метод	0.1	-
18	452027.41	2254467.47	Картометрический метод	0.1	-
19	452204.02	2254457.26	Картометрический метод	0.1	-
20	452315.85	2254453.43	Картометрический метод	0.1	-
21	452370.49	2254597.35	Картометрический метод	0.1	-
22	452393.57	2254607.59	Картометрический метод	0.1	-

2. Сведения о характерных точках границ объекта

Обозначение характерных точек границ	Координаты, м		Метод определения координат характерной точки	Средняя квадратическая погрешность положения характерной точки (M _t), м	Описание обозначения точки на местности (при наличии)
	X	Y			
1	2	3	4	5	6
23	452383.72	2254626.10	Картометрический метод	0.1	-
24	452379.83	2254638.88	Картометрический метод	0.1	-
25	452362.76	2254638.18	Картометрический метод	0.1	-
26	452358.18	2254637.99	Картометрический метод	0.1	-
27	452322.69	2254637.23	Картометрический метод	0.1	-
1	452318.16	2254637.10	Картометрический метод	0.1	-
28	448731.51	2256372.41	Картометрический метод	0.1	-
29	448678.92	2256403.76	Картометрический метод	0.1	-
30	448682.40	2256419.01	Картометрический метод	0.1	-
31	448688.43	2256428.47	Картометрический метод	0.1	-
32	448688.28	2256438.61	Картометрический метод	0.1	-
33	448683.82	2256450.63	Картометрический метод	0.1	-
34	448674.43	2256453.23	Картометрический метод	0.1	-
35	448662.73	2256453.06	Картометрический метод	0.1	-
36	448654.16	2256452.55	Картометрический метод	0.1	-
37	448642.77	2256449.11	Картометрический метод	0.1	-
38	448631.26	2256418.20	Картометрический метод	0.1	-
39	448623.69	2256413.71	Картометрический метод	0.1	-
40	448618.20	2256412.87	Картометрический метод	0.1	-
41	448588.74	2256422.02	Картометрический метод	0.1	-
42	448565.72	2256400.15	Картометрический метод	0.1	-
43	448543.10	2256392.04	Картометрический метод	0.1	-
44	448515.50	2256397.03	Картометрический метод	0.1	-
45	448481.22	2256409.11	Картометрический метод	0.1	-
46	448450.45	2256426.62	Картометрический метод	0.1	-
47	448433.27	2256440.40	Картометрический метод	0.1	-

2. Сведения о характерных точках границ объекта

Обозначение характерных точек границ	Координаты, м		Метод определения координат характерной точки	Средняя квадратическая погрешность положения характерной точки (Mt), м	Описание обозначения точки на местности (при наличии)
	X	Y			
1	2	3	4	5	6
48	448415.97	2256450.68	Картометрический метод	0.1	-
49	448394.05	2256457.00	Картометрический метод	0.1	-
50	448371.40	2256459.40	Картометрический метод	0.1	-
51	448339.04	2256458.93	Картометрический метод	0.1	-
52	448360.67	2256445.99	Картометрический метод	0.1	-
53	448394.90	2256425.04	Картометрический метод	0.1	-
54	448422.46	2256405.94	Картометрический метод	0.1	-
55	448445.38	2256384.82	Картометрический метод	0.1	-
56	448467.43	2256369.94	Картометрический метод	0.1	-
57	448520.00	2256346.91	Картометрический метод	0.1	-
58	448540.03	2256336.67	Картометрический метод	0.1	-
59	448549.52	2256327.84	Картометрический метод	0.1	-
60	448544.84	2256300.48	Картометрический метод	0.1	-
61	448559.76	2256293.29	Картометрический метод	0.1	-
62	448579.22	2256293.23	Картометрический метод	0.1	-
63	448597.14	2256289.48	Картометрический метод	0.1	-
64	448604.08	2256274.82	Картометрический метод	0.1	-
65	448610.79	2256269.46	Картометрический метод	0.1	-
66	448622.17	2256263.77	Картометрический метод	0.1	-
67	448630.92	2256251.81	Картометрический метод	0.1	-
68	448635.39	2256239.40	Картометрический метод	0.1	-
69	448639.72	2256236.34	Картометрический метод	0.1	-
70	448647.27	2256235.31	Картометрический метод	0.1	-
71	448653.31	2256240.44	Картометрический метод	0.1	-
72	448653.22	2256247.06	Картометрический метод	0.1	-
73	448649.74	2256271.97	Картометрический метод	0.1	-

2. Сведения о характерных точках границ объекта

Обозначение характерных точек границ	Координаты, м		Метод определения координат характерной точки	Средняя квадратическая погрешность положения характерной точки (M _t), м	Описание обозначения точки на местности (при наличии)
	X	Y			
1	2	3	4	5	6
74	448644.46	2256287.65	Картометрический метод	0.1	-
75	448664.46	2256286.09	Картометрический метод	0.1	-
76	448681.13	2256280.80	Картометрический метод	0.1	-
77	448681.26	2256275.93	Картометрический метод	0.1	-
78	448681.37	2256268.52	Картометрический метод	0.1	-
79	448688.06	2256264.33	Картометрический метод	0.1	-
80	448706.55	2256252.51	Картометрический метод	0.1	-
81	448720.61	2256251.15	Картометрический метод	0.1	-
82	448732.29	2256252.10	Картометрический метод	0.1	-
83	448733.33	2256261.08	Картометрический метод	0.1	-
84	448731.64	2256270.41	Картометрический метод	0.1	-
85	448726.86	2256277.36	Картометрический метод	0.1	-
86	448724.39	2256286.29	Картометрический метод	0.1	-
87	448725.43	2256295.67	Картометрический метод	0.1	-
88	448729.60	2256303.91	Картометрический метод	0.1	-
89	448734.13	2256314.12	Картометрический метод	0.1	-
90	448737.52	2256322.35	Картометрический метод	0.1	-
91	448744.08	2256327.12	Картометрический метод	0.1	-
92	448754.57	2256329.23	Картометрический метод	0.1	-
93	448760.39	2256331.26	Картометрический метод	0.1	-
94	448763.41	2256338.32	Картометрический метод	0.1	-
95	448760.58	2256345.69	Картометрический метод	0.1	-
96	448754.99	2256354.57	Картометрический метод	0.1	-
97	448745.08	2256366.13	Картометрический метод	0.1	-
98	448739.91	2256372.68	Картометрический метод	0.1	-
28	448731.51	2256372.41	Картометрический метод	0.1	-

2. Сведения о характерных точках границ объекта

Обозначение характерных точек границ	Координаты, м		Метод определения координат характерной точки	Средняя квадратическая погрешность положения характерной точки (M _t), м	Описание обозначения точки на местности (при наличии)
	X	Y			
1	2	3	4	5	6
99	451939.35	2253739.63	Картометрический метод	0.1	-
100	451917.32	2253732.15	Картометрический метод	0.1	-
101	451925.88	2253697.95	Картометрический метод	0.1	-
102	451905.27	2253694.24	Картометрический метод	0.1	-
103	451890.00	2253625.77	Картометрический метод	0.1	-
104	451904.06	2253585.55	Картометрический метод	0.1	-
105	451907.40	2253578.67	Картометрический метод	0.1	-
106	451964.27	2253606.87	Картометрический метод	0.1	-
107	451994.81	2253620.59	Картометрический метод	0.1	-
108	452077.57	2253664.16	Картометрический метод	0.1	-
109	452143.48	2253693.13	Картометрический метод	0.1	-
110	452146.88	2253691.33	Картометрический метод	0.1	-
111	452149.18	2253692.64	Картометрический метод	0.1	-
112	452154.85	2253695.13	Картометрический метод	0.1	-
113	452156.27	2253699.06	Картометрический метод	0.1	-
114	452183.41	2253714.15	Картометрический метод	0.1	-
115	452207.20	2253729.58	Картометрический метод	0.1	-
116	452218.23	2253738.79	Картометрический метод	0.1	-
117	452233.09	2253754.50	Картометрический метод	0.1	-
118	452249.48	2253779.61	Картометрический метод	0.1	-
119	452259.71	2253797.15	Картометрический метод	0.1	-
120	452256.26	2253824.27	Картометрический метод	0.1	-
121	452255.93	2253827.09	Картометрический метод	0.1	-
122	452229.75	2253825.25	Картометрический метод	0.1	-
123	452166.44	2253799.25	Картометрический метод	0.1	-
124	452100.68	2253762.46	Картометрический метод	0.1	-

2. Сведения о характерных точках границ объекта

Обозначение характерных точек границ	Координаты, м		Метод определения координат характерной точки	Средняя квадратическая погрешность положения характерной точки (Mt), м	Описание обозначения точки на местности (при наличии)
	X	Y			
1	2	3	4	5	6
125	452099.69	2253762.06	Картометрический метод	0.1	-
126	452063.81	2253747.32	Картометрический метод	0.1	-
127	452061.94	2253746.56	Картометрический метод	0.1	-
128	452051.52	2253770.13	Картометрический метод	0.1	-
129	452042.34	2253777.90	Картометрический метод	0.1	-
130	451957.56	2253747.73	Картометрический метод	0.1	-
99	451939.35	2253739.63	Картометрический метод	0.1	-
131	449867.17	2254246.78	Картометрический метод	0.1	-
132	449866.97	2254206.17	Картометрический метод	0.1	-
133	449903.74	2254204.36	Картометрический метод	0.1	-
134	449903.93	2254245.74	Картометрический метод	0.1	-
131	449867.17	2254246.78	Картометрический метод	0.1	-
135	449864.33	2254171.78	Картометрический метод	0.1	-
136	449849.10	2254143.45	Картометрический метод	0.1	-
137	449873.58	2254126.62	Картометрический метод	0.1	-
138	449905.30	2254150.50	Картометрический метод	0.1	-
139	449906.74	2254159.11	Картометрический метод	0.1	-
135	449864.33	2254171.78	Картометрический метод	0.1	-
140	450018.18	2253509.94	Картометрический метод	0.1	-
141	449950.31	2253519.23	Картометрический метод	0.1	-
142	449949.16	2253463.82	Картометрический метод	0.1	-
143	449982.64	2253461.30	Картометрический метод	0.1	-
144	449987.31	2253418.91	Картометрический метод	0.1	-
145	450040.09	2253415.07	Картометрический метод	0.1	-
140	450018.18	2253509.94	Картометрический метод	0.1	-
146	451570.66	2254508.19	Картометрический метод	0.1	-

2. Сведения о характерных точках границ объекта

Обозначение характерных точек границ	Координаты, м		Метод определения координат характерной точки	Средняя квадратическая погрешность положения характерной точки (Mt), м	Описание обозначения точки на местности (при наличии)
	X	Y			
1	2	3	4	5	6
147	451628.02	2254511.92	Картометрический метод	0.1	-
148	451627.63	2254557.34	Картометрический метод	0.1	-
149	451568.99	2254557.29	Картометрический метод	0.1	-
146	451570.66	2254508.19	Картометрический метод	0.1	-
150	451598.88	2254425.92	Картометрический метод	0.1	-
151	451659.10	2254425.99	Картометрический метод	0.1	-
152	451660.20	2254459.81	Картометрический метод	0.1	-
153	451644.08	2254460.11	Картометрический метод	0.1	-
154	451644.79	2254502.91	Картометрический метод	0.1	-
155	451599.90	2254501.47	Картометрический метод	0.1	-
150	451598.88	2254425.92	Картометрический метод	0.1	-
156	451141.45	2254449.67	Картометрический метод	0.1	-
157	451179.56	2254468.81	Картометрический метод	0.1	-
158	451187.94	2254552.90	Картометрический метод	0.1	-
159	451154.27	2254559.01	Картометрический метод	0.1	-
156	451141.45	2254449.67	Картометрический метод	0.1	-
160	450974.97	2254431.69	Картометрический метод	0.1	-
161	450945.60	2254430.66	Картометрический метод	0.1	-
162	450904.17	2254434.27	Картометрический метод	0.1	-
163	450903.88	2254412.07	Картометрический метод	0.1	-
164	450944.80	2254403.06	Картометрический метод	0.1	-
165	450974.76	2254404.69	Картометрический метод	0.1	-
160	450974.97	2254431.69	Картометрический метод	0.1	-
166	451559.15	2253487.43	Картометрический метод	0.1	-
167	451555.09	2253470.80	Картометрический метод	0.1	-
168	451559.41	2253457.71	Картометрический метод	0.1	-

2. Сведения о характерных точках границ объекта

Обозначение характерных точек границ	Координаты, м		Метод определения координат характерной точки	Средняя квадратическая погрешность положения характерной точки (M _t), м	Описание обозначения точки на местности (при наличии)
	X	Y			
1	2	3	4	5	6
169	451580.39	2253436.03	Картометрический метод	0.1	-
170	451586.57	2253421.82	Картометрический метод	0.1	-
171	451653.41	2253454.52	Картометрический метод	0.1	-
172	451662.95	2253459.19	Картометрический метод	0.1	-
173	451647.64	2253470.26	Картометрический метод	0.1	-
174	451627.75	2253471.06	Картометрический метод	0.1	-
175	451620.57	2253476.62	Картометрический метод	0.1	-
176	451618.38	2253485.24	Картометрический метод	0.1	-
177	451614.91	2253491.39	Картометрический метод	0.1	-
178	451608.25	2253497.11	Картометрический метод	0.1	-
179	451595.88	2253495.25	Картометрический метод	0.1	-
180	451590.21	2253497.42	Картометрический метод	0.1	-
181	451581.79	2253495.96	Картометрический метод	0.1	-
166	451559.15	2253487.43	Картометрический метод	0.1	-
182	450367.57	2254505.12	Картометрический метод	0.1	-
183	450374.55	2254520.22	Картометрический метод	0.1	-
184	450320.23	2254544.03	Картометрический метод	0.1	-
185	450181.73	2254540.84	Картометрический метод	0.1	-
186	450183.58	2254495.88	Картометрический метод	0.1	-
187	450241.52	2254495.97	Картометрический метод	0.1	-
188	450310.17	2254497.81	Картометрический метод	0.1	-
189	450365.90	2254496.10	Картометрический метод	0.1	-
182	450367.57	2254505.12	Картометрический метод	0.1	-
190	450159.38	2251529.29	Картометрический метод	0.1	-
191	450181.70	2251560.55	Картометрический метод	0.1	-
192	450165.93	2251702.68	Картометрический метод	0.1	-

2. Сведения о характерных точках границ объекта

Обозначение характерных точек границ	Координаты, м		Метод определения координат характерной точки	Средняя квадратическая погрешность положения характерной точки (Mt), м	Описание обозначения точки на местности (при наличии)
	X	Y			
1	2	3	4	5	6
193	450119.26	2251706.31	Картометрический метод	0.1	-
194	450097.06	2251487.21	Картометрический метод	0.1	-
195	450148.47	2251481.20	Картометрический метод	0.1	-
190	450159.38	2251529.29	Картометрический метод	0.1	-
196	450150.50	2251808.68	Картометрический метод	0.1	-
197	450171.28	2251816.06	Картометрический метод	0.1	-
198	450164.69	2251878.01	Картометрический метод	0.1	-
199	450153.75	2251969.92	Картометрический метод	0.1	-
200	450150.44	2251991.88	Картометрический метод	0.1	-
201	450106.52	2251984.30	Картометрический метод	0.1	-
202	450109.67	2251969.50	Картометрический метод	0.1	-
203	450123.59	2251894.61	Картометрический метод	0.1	-
204	450123.81	2251879.15	Картометрический метод	0.1	-
205	450115.89	2251844.85	Картометрический метод	0.1	-
206	450114.52	2251834.97	Картометрический метод	0.1	-
207	450134.44	2251809.25	Картометрический метод	0.1	-
196	450150.50	2251808.68	Картометрический метод	0.1	-
208	449962.69	2254626.87	Картометрический метод	0.1	-
209	449962.70	2254621.96	Картометрический метод	0.1	-
210	450103.56	2254629.58	Картометрический метод	0.1	-
211	450162.30	2254654.05	Картометрический метод	0.1	-
212	450168.49	2254676.74	Картометрический метод	0.1	-
213	450258.32	2254674.23	Картометрический метод	0.1	-
214	450505.65	2254678.36	Картометрический метод	0.1	-
215	450585.83	2254679.11	Картометрический метод	0.1	-
216	450584.48	2254837.99	Картометрический метод	0.1	-

2. Сведения о характерных точках границ объекта

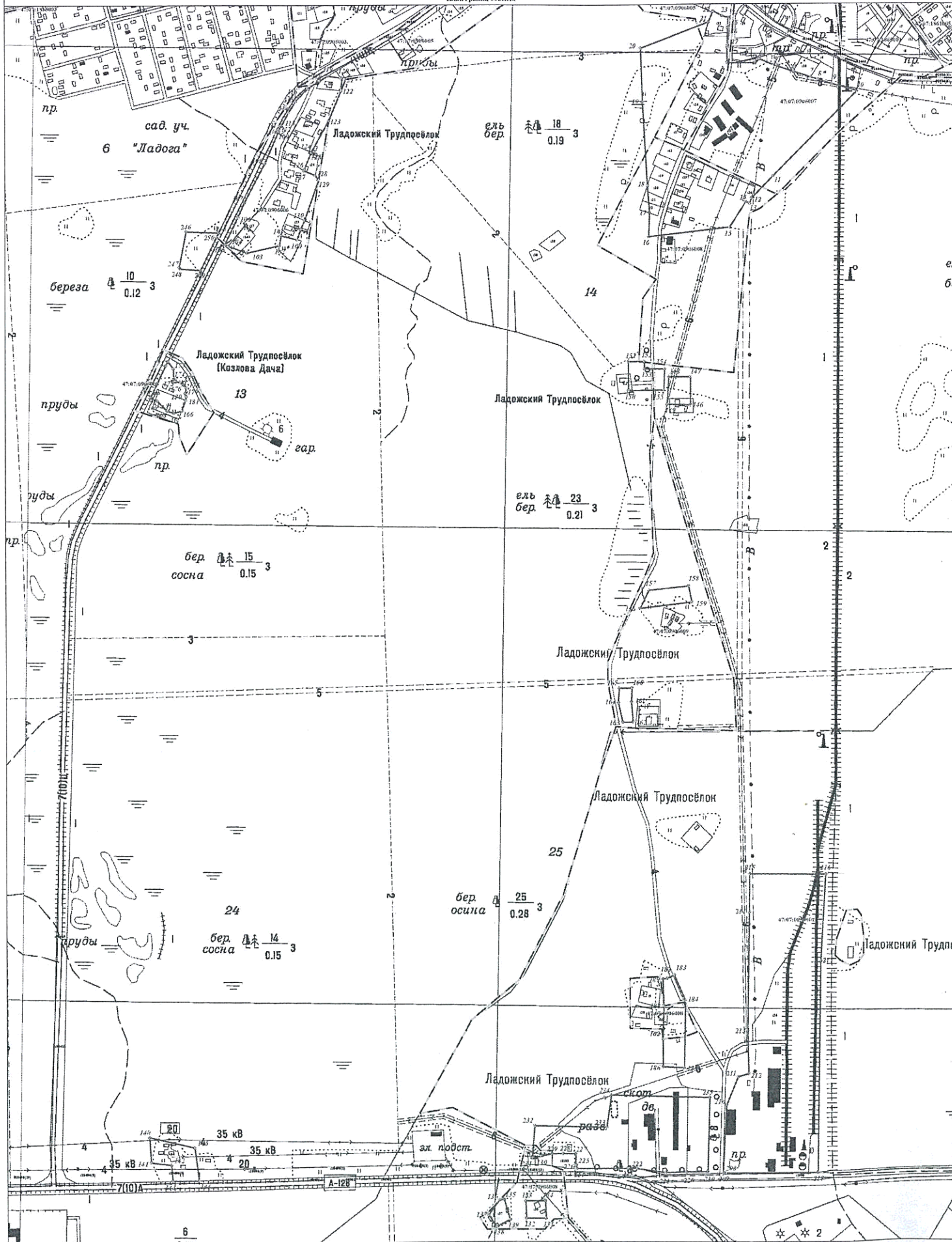
Обозначение характерных точек границ	Координаты, м		Метод определения координат характерной точки	Средняя квадратическая погрешность положения характерной точки (Mt), м	Описание обозначения точки на местности (при наличии)
	X	Y			
1	2	3	4	5	6
217	450402.88	2254826.95	Картометрический метод	0.1	-
218	449962.33	2254820.25	Картометрический метод	0.1	-
208	449962.69	2254626.87	Картометрический метод	0.1	-
219	449965.89	2254589.68	Картометрический метод	0.1	-
220	449965.64	2254543.93	Картометрический метод	0.1	-
221	449963.52	2254499.97	Картометрический метод	0.1	-
222	449972.17	2254440.15	Картометрический метод	0.1	-
223	449972.67	2254420.21	Картометрический метод	0.1	-
224	449971.17	2254311.73	Картометрический метод	0.1	-
225	449978.39	2254311.64	Картометрический метод	0.1	-
226	449978.38	2254309.93	Картометрический метод	0.1	-
227	450002.61	2254310.14	Картометрический метод	0.1	-
228	450003.01	2254283.01	Картометрический метод	0.1	-
229	450001.90	2254259.99	Картометрический метод	0.1	-
230	449996.59	2254236.90	Картометрический метод	0.1	-
231	449993.19	2254218.55	Картометрический метод	0.1	-
232	450060.83	2254224.10	Картометрический метод	0.1	-
233	450057.73	2254375.96	Картометрический метод	0.1	-
234	450125.30	2254386.08	Картометрический метод	0.1	-
235	450119.56	2254594.14	Картометрический метод	0.1	-
219	449965.89	2254589.68	Картометрический метод	0.1	-
236	450040.64	2252267.86	Картометрический метод	0.1	-
237	449999.55	2252334.33	Картометрический метод	0.1	-
238	449972.41	2252315.91	Картометрический метод	0.1	-
239	449976.54	2252246.26	Картометрический метод	0.1	-
240	450027.43	2252234.26	Картометрический метод	0.1	-

2. Сведения о характерных точках границ объекта

Обозначение характерных точек границ	Координаты, м		Метод определения координат характерной точки	Средняя квадратическая погрешность положения характерной точки (Mt), м	Описание обозначения точки на местности (при наличии)
	X	Y			
1	2	3	4	5	6
241	450034.22	2252229.79	Картометрический метод	0.1	-
242	450036.05	2252203.13	Картометрический метод	0.1	-
243	450077.56	2252191.23	Картометрический метод	0.1	-
244	450090.47	2252212.57	Картометрический метод	0.1	-
236	450040.64	2252267.86	Картометрический метод	0.1	-
245	451923.66	2253561.79	Картометрический метод	0.1	-
246	451853.91	2253527.84	Картометрический метод	0.1	-
247	451856.64	2253485.10	Картометрический метод	0.1	-
248	451859.73	2253482.94	Картометрический метод	0.1	-
249	451934.47	2253497.54	Картометрический метод	0.1	-
250	451931.74	2253565.77	Картометрический метод	0.1	-
245	451923.66	2253561.79	Картометрический метод	0.1	-

3. Сведения о характерных точках части (частей) границы объекта

Обозначение характерных точек части границы	Координаты, м		Метод определения координат характерной точки	Средняя квадратическая погрешность положения характерной точки (Mt), м	Описание обозначения точки на местности (при наличии)
	X	Y			
1	2	3	4	5	6
-	-	-	-	-	-

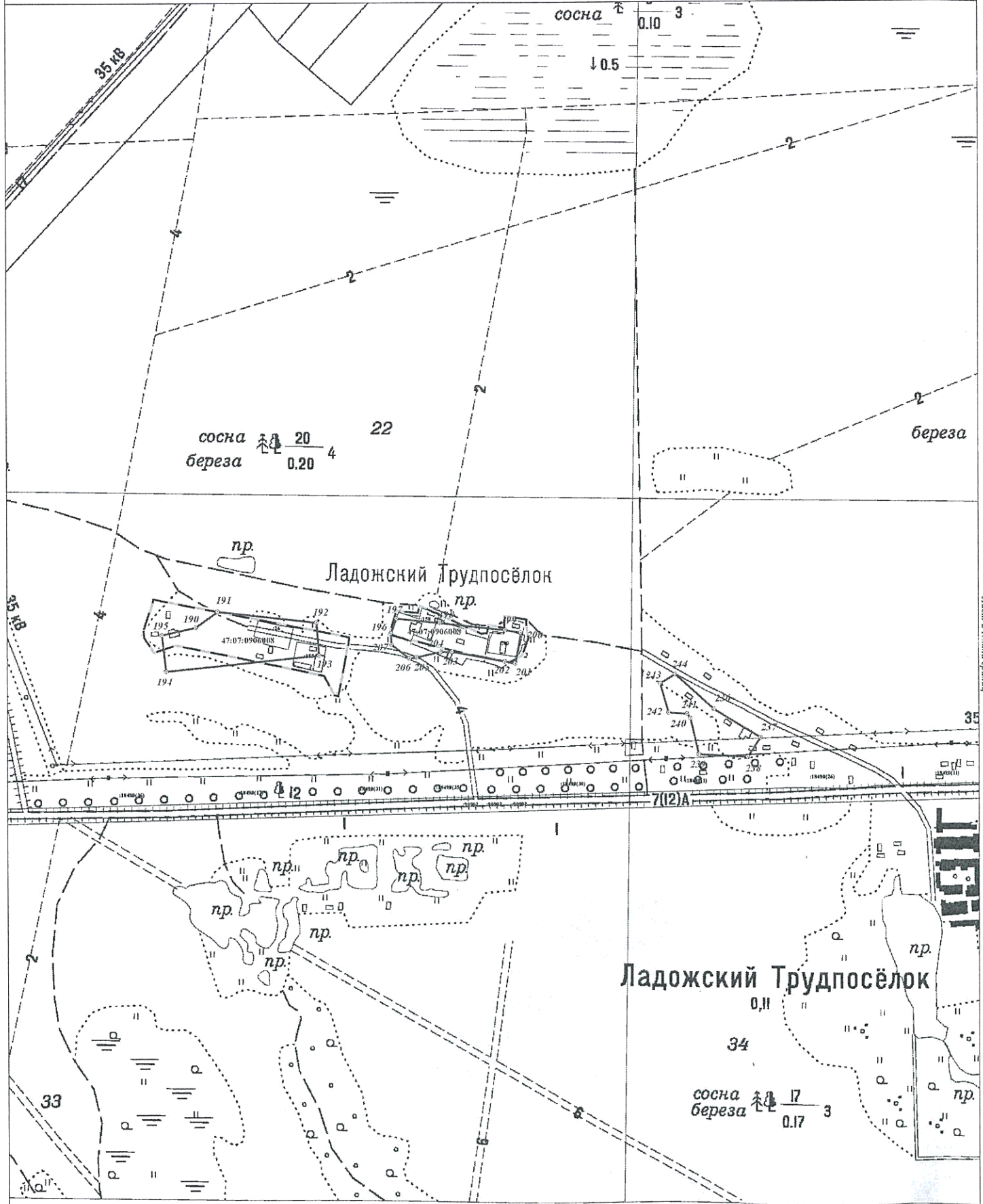


Масштаб 1:3500

Используемые условные знаки и обозначения:

- Граница объекта
- Граница кадастрового квартала
- Граница земельного участка, сведения о котором внесены в ЕГРН
- 22 Характерная точка границы объекта
- № № Номер земельного участка, сведения о границах которого внесены в ЕГРН, в кадастровом квартале
- 47.07.07.001.3 Номер кадастрового квартала

Подпись: _____ Дата: 04 апреля 2019 г.
Место для оттиска печати (при наличии) лица, составившего описание местоположения границ объекта



Масштаб 1:3500

Используемые условные знаки и обозначения:

- Граница объекта
- Граница кадастрового квартала
- Граница земельного участка, сведения о котором внесены в ЕГРН
- 22 Характерная точка границы объекта
- № Номер земельного участка, сведения о границах которого внесены в ЕГРН, в кадастровом квартале
- 47:07:0905013 Номер кадастрового квартала



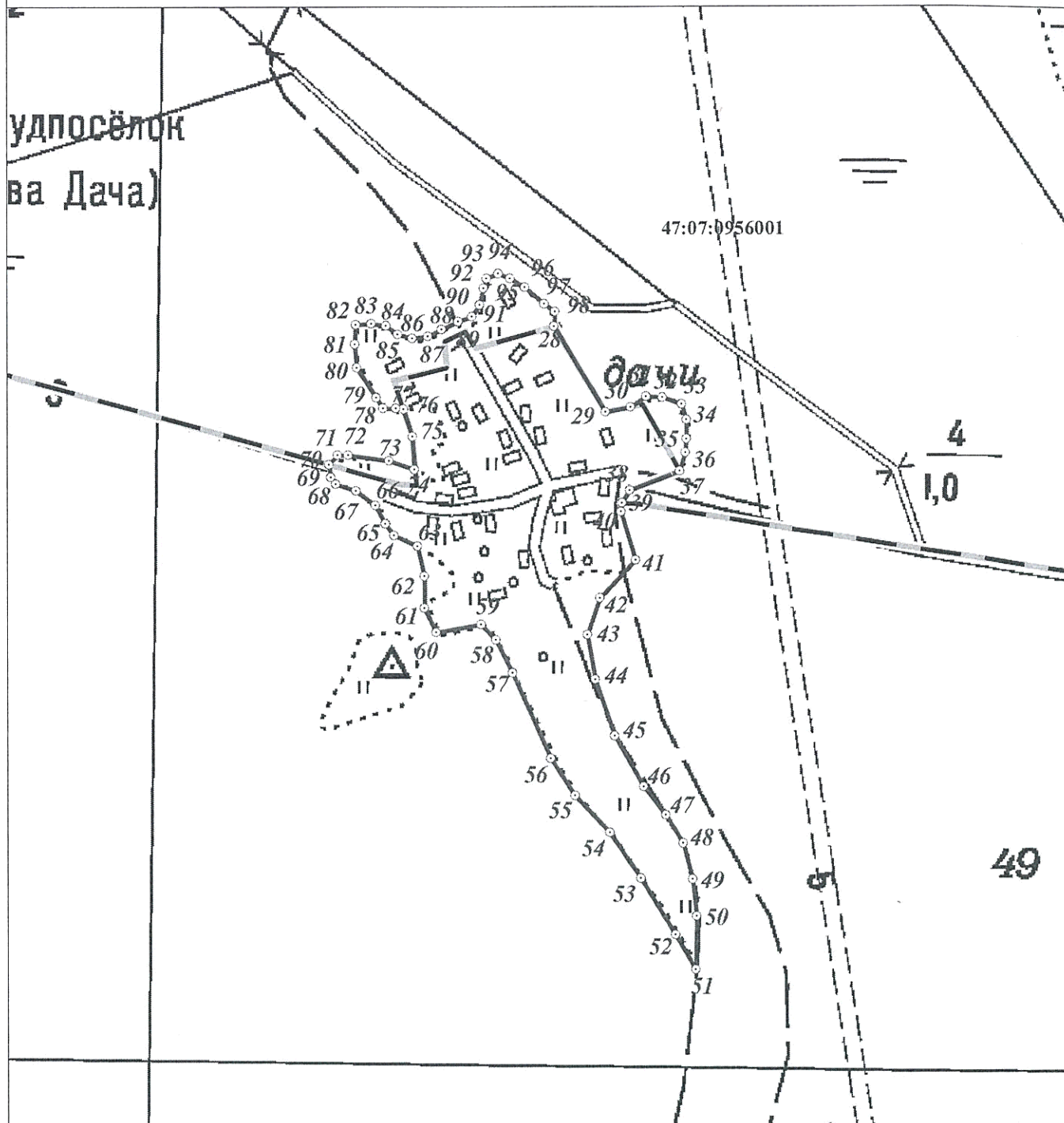
Подпись: *[Signature]* Дата " 04 " апреля 2019 г.

Место для оттиска печати (при наличии) лица, составившего описание местоположения границ объекта

Раздел 4

План границ объекта

удпосёлок
ва Дача)



47:07:0956001

4
1,0

Лист 3 Плана границ

49

Масштаб 1:3500

Используемые условные знаки и обозначения:

- Граница объекта
- Граница кадастрового квартала
- Граница земельного участка, сведения о котором внесены в ЕГРН
- Характерная точка границы объекта
- △ Номер земельного участка, сведения о границах которого внесены в ЕГРН, в кадастровом квартале 47:07:0905013
- Номер кадастрового квартала



Подпись *[Signature]* Дата " 04 " апреля 2019 г.

Место для оттиска печати (при наличии) лица, составившего описание местоположения границ объекта

**Текстовое описание местоположения границ
населенных пунктов, территориальных зон, особо охраняемых природных
территорий, зон с особыми условиями использования территорий**

Прохождение границы		Описание прохождения границы
от точки	до точки	
1	2	3
1	2	-
2	3	-
3	4	-
4	5	-
5	6	по границе земельного участка с кадастровым номером 47:07:0906007:3
6	7	по границе земельного участка с кадастровым номером 47:07:0906007:10
7	8	по границе земельного участка с кадастровым номером 47:07:0906007:6
8	9	по границе земельного участка с кадастровым номером 47:07:0906007:6
9	10	-
10	11	-
11	12	-
12	13	по границе земельного участка с кадастровым номером 47:07:0906008:36
13	14	по границе земельного участка с кадастровым номером 47:07:0906008:36
14	15	-
15	16	-
16	17	-
17	18	-
18	19	-
19	20	-
20	21	-
21	22	по границе земельного участка с кадастровым номером 47:07:0906005:32
22	23	по границе земельного участка с кадастровым номером 47:07:0906005:32
23	24	по границе земельного участка с кадастровым номером 47:07:0906005:32
24	25	по границе земельного участка с кадастровым номером 47:07:0906005:32
25	26	по границе земельного участка с кадастровым номером 47:07:0906005:32
26	27	-
27	1	-
28	29	-
29	30	-
30	31	-
31	32	-
32	33	-
33	34	-
34	35	-
35	36	-
36	37	-

**Текстовое описание местоположения границ
населенных пунктов, территориальных зон, особо охраняемых природных
территорий, зон с особыми условиями использования территорий**

Прохождение границы		Описание прохождения границы
от точки	до точки	
1	2	3
37	38	-
38	39	-
39	40	-
40	41	-
41	42	-
42	43	-
43	44	-
44	45	-
45	46	-
46	47	-
47	48	-
48	49	-
49	50	-
50	51	-
51	52	-
52	53	-
53	54	-
54	55	-
55	56	-
56	57	-
57	58	-
58	59	-
59	60	-
60	61	-
61	62	-
62	63	-
63	64	-
64	65	-
65	66	-
66	67	-
67	68	-
68	69	-
69	70	-
70	71	-
71	72	-
72	73	-

**Текстовое описание местоположения границ
населенных пунктов, территориальных зон, особо охраняемых природных
территорий, зон с особыми условиями использования территорий**

Прохождение границы		Описание прохождения границы
от точки	до точки	
1	2	3
73	74	-
74	75	-
75	76	-
76	77	-
77	78	-
78	79	-
79	80	-
80	81	-
81	82	-
82	83	-
83	84	-
84	85	-
85	86	-
86	87	-
87	88	-
88	89	-
89	90	-
90	91	-
91	92	-
92	93	-
93	94	-
94	95	-
95	96	-
96	97	-
97	98	-
98	28	-
99	100	-
100	101	по границе земельного участка с кадастровым номером 47:07:0906006:5
101	102	по границе земельного участка с кадастровым номером 47:07:0906006:5
102	103	-
103	104	-
104	105	-
105	106	по границе земельного участка с кадастровым номером 47:07:0000000:90415
106	107	по границе земельного участка с кадастровым номером 47:07:0000000:90415
107	108	по границе земельного участка с кадастровым номером 47:07:0000000:90415

**Текстовое описание местоположения границ
населенных пунктов, территориальных зон, особо охраняемых природных
территорий, зон с особыми условиями использования территорий**

Прохождение границы		Описание прохождения границы
от точки	до точки	
1	2	3
108	109	по границе земельного участка с кадастровым номером 47:07:0000000:90415
109	110	по границе земельного участка с кадастровым номером 47:07:0000000:90415
110	111	по границе земельного участка с кадастровым номером 47:07:0000000:90415
111	112	по границе земельного участка с кадастровым номером 47:07:0000000:90415
112	113	по границе земельного участка с кадастровым номером 47:07:0000000:90415
113	114	по границе земельного участка с кадастровым номером 47:07:0000000:90415
114	115	по границе земельного участка с кадастровым номером 47:07:0000000:90415
115	116	по границе земельного участка с кадастровым номером 47:07:0000000:90247
116	117	по границе земельного участка с кадастровым номером 47:07:0000000:90247
117	118	по границе земельного участка с кадастровым номером 47:07:0000000:90247
118	119	по границе земельного участка с кадастровым номером 47:07:0000000:90247
119	120	по границе земельного участка с кадастровым номером 47:07:0906006:25
120	121	по границе земельного участка с кадастровым номером 47:07:0906006:25
121	122	по границе земельного участка с кадастровым номером 47:07:0906006:25
122	123	-
123	124	-
124	125	по границе земельного участка с кадастровым номером 47:07:0906006:4
125	126	по границе земельного участка с кадастровым номером 47:07:0906006:4
126	127	по границе земельного участка с кадастровым номером 47:07:0906006:24
127	128	по границе земельного участка с кадастровым номером 47:07:0906006:24
128	129	-
129	130	-
130	99	-
131	132	по границе земельного участка с кадастровым номером 47:07:0906008:35
132	133	по границе земельного участка с кадастровым номером 47:07:0906008:35
133	134	по границе земельного участка с кадастровым номером 47:07:0906008:35
134	131	по границе земельного участка с кадастровым номером 47:07:0906008:35
135	136	по границе земельного участка с кадастровым номером 47:07:0906008:37
136	137	по границе земельного участка с кадастровым номером 47:07:0906008:37
137	138	по границе земельного участка с кадастровым номером 47:07:0906008:37
138	139	по границе земельного участка с кадастровым номером 47:07:0906008:37

**Текстовое описание местоположения границ
населенных пунктов, территориальных зон, особо охраняемых природных
территорий, зон с особыми условиями использования территорий**

Прохождение границы		Описание прохождения границы
от точки	до точки	
1	2	3
139	135	по границе земельного участка с кадастровым номером 47:07:0906008:37
140	141	-
141	142	-
142	143	-
143	144	по границе земельного участка с кадастровым номером 47:07:0000000:90902
144	145	-
145	140	-
146	147	-
147	148	-
148	149	-
149	146	-
150	151	-
151	152	-
152	153	-
153	154	-
154	155	-
155	150	-
156	157	-
157	158	-
158	159	-
159	156	-
160	161	-
161	162	-
162	163	-
163	164	-
164	165	-
165	160	-
166	167	-
167	168	-
168	169	-
169	170	-
170	171	по границе земельного участка с кадастровым номером 47:07:0000000:90415
171	172	по границе земельного участка с кадастровым номером 47:07:0000000:90415
172	173	-
173	174	-

**Текстовое описание местоположения границ
населенных пунктов, территориальных зон, особо охраняемых природных
территорий, зон с особыми условиями использования территорий**

Прохождение границы		Описание прохождения границы
от точки	до точки	
1	2	3
174	175	-
175	176	-
176	177	-
177	178	-
178	179	-
179	180	-
180	181	-
181	166	по границе земельного участка с кадастровым номером 47:07:0906008:32
182	183	-
183	184	-
184	185	-
185	186	-
186	187	-
187	188	-
188	189	-
189	182	-
190	191	-
191	192	-
192	193	-
193	194	-
194	195	-
195	190	-
196	197	по границе земельного участка с кадастровым номером 47:07:0906008:158
197	198	-
198	199	-
199	200	-
200	201	-
201	202	-
202	203	-
203	204	-
204	205	-
205	206	-
206	207	-
207	196	-
208	209	по границе земельного участка с кадастровым номером 47:07:0956001:26

**Текстовое описание местоположения границ
населенных пунктов, территориальных зон, особо охраняемых природных
территорий, зон с особыми условиями использования территорий**

Прохождение границы		Описание прохождения границы
от точки	до точки	
1	2	3
209	210	по границе земельного участка с кадастровым номером 47:07:0956001:26
210	211	по границе земельного участка с кадастровым номером 47:07:0956001:26
211	212	по границе земельного участка с кадастровым номером 47:07:0956001:26
212	213	по границе земельного участка с кадастровым номером 47:07:0956001:26
213	214	по границе земельного участка с кадастровым номером 47:07:0956001:26
214	215	по границе земельного участка с кадастровым номером 47:07:0956001:26
215	216	по границе земельного участка с кадастровым номером 47:07:0956001:26
216	217	по границе земельного участка с кадастровым номером 47:07:0956001:26
217	218	по границе земельного участка с кадастровым номером 47:07:0956001:26
218	208	по границе земельного участка с кадастровым номером 47:07:0956001:26
219	220	-
220	221	-
221	222	-
222	223	по границе земельного участка с кадастровым номером 47:07:0956001:1544
223	224	-
224	225	по границе земельного участка с кадастровым номером 47:07:0956001:1183
225	226	по границе земельного участка с кадастровым номером 47:07:0956001:1183
226	227	по границе земельного участка с кадастровым номером 47:07:0956001:1183
227	228	по границе земельного участка с кадастровым номером 47:07:0956001:1183
228	229	-
229	230	-
230	231	-
231	232	-
232	233	-
233	234	-
234	235	-
235	219	-
236	237	-
237	238	-
238	239	-
239	240	-
240	241	-
241	242	-
242	243	-

**Текстовое описание местоположения границ
населенных пунктов, территориальных зон, особо охраняемых природных
территорий, зон с особыми условиями использования территорий**

Прохождение границы		Описание прохождения границы
от точки	до точки	
1	2	3
243	244	-
244	236	-
245	246	-
246	247	-
247	248	-
248	249	-
249	250	по границе земельного участка с кадастровым номером 47:07:0000000:90415
250	245	по границе земельного участка с кадастровым номером 47:07:0000000:90415

ОПИСАНИЕ МЕСТОПОЛОЖЕНИЯ ГРАНИЦ

деревня Морье муниципального образования «Рахьинское городское поселение»
Всеволожского муниципального района Ленинградской области

(наименование объекта, местоположение границ которого описано (далее - объект))

Раздел 1

Сведения об объекте

№ п/п	Характеристики объекта	Описание характеристик
1	2	3
1.	Местоположение объекта	188675, Ленинградская область, район Всеволожский, деревня Морье
2.	Площадь объекта +/- величина погрешности определения площади (P +/- Дельта P)	982010 +/- 347 м ²
3.	Иные характеристики объекта	-

Раздел 2

Сведения о местоположении границ объекта

1. Система координат МСК 47 зона 2

2. Сведения о характерных точках границ объекта

Обозначение характерных точек границ	Координаты, м		Метод определения координат характерной точки	Средняя квадратическая погрешность положения характерной точки (Mt), м	Описание обозначения точки на местности (при наличии)
	X	Y			
1	2	3	4	5	6
1	457586.33	2256627.35	Картометрический метод	0.1	-
2	457583.23	2256622.80	Картометрический метод	0.1	-
3	457597.54	2256608.87	Картометрический метод	0.1	-
4	457635.28	2256595.98	Картометрический метод	0.1	-
5	457641.03	2256611.97	Картометрический метод	0.1	-
6	457614.80	2256628.78	Картометрический метод	0.1	-
7	457607.66	2256625.62	Картометрический метод	0.1	-
8	457601.05	2256624.26	Картометрический метод	0.1	-
9	457595.15	2256624.57	Картометрический метод	0.1	-
1	457586.33	2256627.35	Картометрический метод	0.1	-
10	457726.19	2256482.58	Картометрический метод	0.1	-
11	457682.85	2256398.16	Картометрический метод	0.1	-
12	457820.47	2256327.50	Картометрический метод	0.1	-
13	457841.03	2256367.54	Картометрический метод	0.1	-
14	457926.43	2256323.70	Картометрический метод	0.1	-
15	457950.18	2256369.95	Картометрический метод	0.1	-
16	457727.16	2256484.46	Картометрический метод	0.1	-
17	457726.24	2256482.67	Картометрический метод	0.1	-
10	457726.19	2256482.58	Картометрический метод	0.1	-
18	458244.49	2256255.50	Картометрический метод	0.1	-
19	458158.06	2256173.84	Картометрический метод	0.1	-
20	458164.26	2256165.67	Картометрический метод	0.1	-

2. Сведения о характерных точках границ объекта

Обозначение характерных точек границ	Координаты, м		Метод определения координат характерной точки	Средняя квадратическая погрешность положения характерной точки (Mt), м	Описание обозначения точки на местности (при наличии)
	X	Y			
1	2	3	4	5	6
21	458336.80	2255938.37	Картометрический метод	0.1	-
22	458398.52	2255882.88	Картометрический метод	0.1	-
23	458635.96	2255776.96	Картометрический метод	0.1	-
24	458685.94	2255851.72	Картометрический метод	0.1	-
25	458624.48	2255869.88	Картометрический метод	0.1	-
26	458428.27	2256040.16	Картометрический метод	0.1	-
18	458244.49	2256255.50	Картометрический метод	0.1	-
27	458331.23	2256342.74	Картометрический метод	0.1	-
28	458264.06	2256268.67	Картометрический метод	0.1	-
29	458315.34	2256222.84	Картометрический метод	0.1	-
30	458496.25	2256020.99	Картометрический метод	0.1	-
31	458577.67	2255951.26	Картометрический метод	0.1	-
32	458619.68	2255917.62	Картометрический метод	0.1	-
33	458629.84	2255911.86	Картометрический метод	0.1	-
34	458710.89	2255876.73	Картометрический метод	0.1	-
35	458801.81	2255861.58	Картометрический метод	0.1	-
36	458817.05	2255887.42	Картометрический метод	0.1	-
37	458739.61	2255926.82	Картометрический метод	0.1	-
38	458681.30	2255983.87	Картометрический метод	0.1	-
39	458558.91	2256072.44	Картометрический метод	0.1	-
40	458442.78	2256214.07	Картометрический метод	0.1	-
27	458331.23	2256342.74	Картометрический метод	0.1	-
41	458962.56	2255830.56	Картометрический метод	0.1	-
42	458850.27	2255834.74	Картометрический метод	0.1	-
43	458728.41	2255853.58	Картометрический метод	0.1	-
44	458708.21	2255858.38	Картометрический метод	0.1	-

2. Сведения о характерных точках границ объекта

Обозначение характерных точек границ	Координаты, м		Метод определения координат характерной точки	Средняя квадратическая погрешность положения характерной точки (Mt), м	Описание обозначения точки на местности (при наличии)
	X	Y			
1	2	3	4	5	6
45	458655.74	2255769.45	Картометрический метод	0.1	-
46	458767.63	2255714.43	Картометрический метод	0.1	-
47	458881.83	2255664.33	Картометрический метод	0.1	-
48	458882.81	2255666.70	Картометрический метод	0.1	-
49	458881.60	2255683.33	Картометрический метод	0.1	-
50	458943.54	2255694.46	Картометрический метод	0.1	-
51	458944.89	2255760.77	Картометрический метод	0.1	-
52	458958.61	2255798.27	Картометрический метод	0.1	-
41	458962.56	2255830.56	Картометрический метод	0.1	-
53	460349.68	2253493.42	Картометрический метод	0.1	-
54	460330.66	2253611.74	Картометрический метод	0.1	-
55	460337.09	2253686.24	Картометрический метод	0.1	-
56	460349.12	2253732.63	Картометрический метод	0.1	-
57	460365.84	2253762.16	Картометрический метод	0.1	-
58	460308.42	2253789.32	Картометрический метод	0.1	-
59	460276.49	2253732.62	Картометрический метод	0.1	-
60	460267.10	2253605.52	Картометрический метод	0.1	-
61	460285.54	2253462.18	Картометрический метод	0.1	-
62	460298.03	2253313.79	Картометрический метод	0.1	-
63	460325.54	2253191.44	Картометрический метод	0.1	-
64	460381.40	2253200.14	Картометрический метод	0.1	-
65	460384.05	2253200.55	Картометрический метод	0.1	-
66	460380.21	2253231.77	Картометрический метод	0.1	-
67	460372.81	2253267.02	Картометрический метод	0.1	-
68	460362.30	2253315.17	Картометрический метод	0.1	-
69	460360.49	2253393.84	Картометрический метод	0.1	-

2. Сведения о характерных точках границ объекта

Обозначение характерных точек границ	Координаты, м		Метод определения координат характерной точки	Средняя квадратическая погрешность положения характерной точки (M _t), м	Описание обозначения точки на местности (при наличии)
	X	Y			
1	2	3	4	5	6
53	460349.68	2253493.42	Картометрический метод	0.1	-
70	460795.99	2253857.66	Картометрический метод	0.1	-
71	460780.59	2253837.41	Картометрический метод	0.1	-
72	460812.43	2253813.20	Картометрический метод	0.1	-
73	460918.32	2253952.53	Картометрический метод	0.1	-
74	460886.47	2253976.73	Картометрический метод	0.1	-
75	460871.12	2253956.53	Картометрический метод	0.1	-
76	460855.86	2253936.45	Картометрический метод	0.1	-
77	460841.18	2253917.14	Картометрический метод	0.1	-
78	460825.92	2253897.05	Картометрический метод	0.1	-
79	460810.48	2253876.74	Картометрический метод	0.1	-
70	460795.99	2253857.66	Картометрический метод	0.1	-
80	461110.44	2254146.87	Картометрический метод	0.1	-
81	461096.60	2254128.70	Картометрический метод	0.1	-
82	461190.97	2254069.80	Картометрический метод	0.1	-
83	461200.25	2254070.43	Картометрический метод	0.1	-
84	461255.92	2254128.35	Картометрический метод	0.1	-
85	461288.14	2254261.47	Картометрический метод	0.1	-
86	461199.20	2254329.02	Картометрический метод	0.1	-
87	461195.19	2254330.83	Картометрический метод	0.1	-
88	461186.25	2254297.41	Картометрический метод	0.1	-
89	461155.45	2254205.92	Картометрический метод	0.1	-
90	461151.80	2254201.15	Картометрический метод	0.1	-
91	461131.20	2254174.12	Картометрический метод	0.1	-
80	461110.44	2254146.87	Картометрический метод	0.1	-
92	461587.51	2254773.36	Картометрический метод	0.1	-

2. Сведения о характерных точках границ объекта

Обозначение характерных точек границ	Координаты, м		Метод определения координат характерной точки	Средняя квадратическая погрешность положения характерной точки (Mt), м	Описание обозначения точки на местности (при наличии)
	X	Y			
1	2	3	4	5	6
93	461476.83	2254884.79	Картометрический метод	0.1	-
94	461434.14	2254845.10	Картометрический метод	0.1	-
95	461349.80	2254707.57	Картометрический метод	0.1	-
96	461376.21	2254679.33	Картометрический метод	0.1	-
97	461292.55	2254547.45	Картометрический метод	0.1	-
98	461338.76	2254510.58	Картометрический метод	0.1	-
99	461263.66	2254394.92	Картометрический метод	0.1	-
100	461326.90	2254355.60	Картометрический метод	0.1	-
101	461371.19	2254328.05	Картометрический метод	0.1	-
102	461462.97	2254464.52	Картометрический метод	0.1	-
103	461481.52	2254486.05	Картометрический метод	0.1	-
104	461543.10	2254439.61	Картометрический метод	0.1	-
105	461562.57	2254474.00	Картометрический метод	0.1	-
106	461569.76	2254508.53	Картометрический метод	0.1	-
107	461533.01	2254555.41	Картометрический метод	0.1	-
108	461493.28	2254601.55	Картометрический метод	0.1	-
92	461587.51	2254773.36	Картометрический метод	0.1	-
109	461542.09	2254358.06	Картометрический метод	0.1	-
110	461472.83	2254260.65	Картометрический метод	0.1	-
111	461487.46	2254108.44	Картометрический метод	0.1	-
112	461513.60	2253964.08	Картометрический метод	0.1	-
113	461531.84	2253881.54	Картометрический метод	0.1	-
114	461545.56	2253808.13	Картометрический метод	0.1	-
115	461559.71	2253732.40	Картометрический метод	0.1	-
116	461584.04	2253629.03	Картометрический метод	0.1	-
117	461628.35	2253482.66	Картометрический метод	0.1	-

2. Сведения о характерных точках границ объекта

Обозначение характерных точек границ	Координаты, м		Метод определения координат характерной точки	Средняя квадратическая погрешность положения характерной точки (Mt), м	Описание обозначения точки на местности (при наличии)
	X	Y			
1	2	3	4	5	6
118	461651.25	2253433.98	Картометрический метод	0.1	-
119	461705.71	2253298.26	Картометрический метод	0.1	-
120	461783.23	2253149.33	Картометрический метод	0.1	-
121	461819.42	2253113.75	Картометрический метод	0.1	-
122	461847.83	2253070.61	Картометрический метод	0.1	-
123	461909.13	2253017.18	Картометрический метод	0.1	-
124	461988.19	2252899.01	Картометрический метод	0.1	-
125	461998.93	2252864.67	Картометрический метод	0.1	-
126	462034.93	2252823.41	Картометрический метод	0.1	-
127	462068.89	2252811.22	Картометрический метод	0.1	-
128	462097.48	2252782.53	Картометрический метод	0.1	-
129	462107.79	2252788.48	Картометрический метод	0.1	-
130	462115.15	2252804.91	Картометрический метод	0.1	-
131	462118.26	2252831.02	Картометрический метод	0.1	-
132	462162.39	2252861.83	Картометрический метод	0.1	-
133	462162.23	2252862.13	Картометрический метод	0.1	-
134	462160.94	2252864.58	Картометрический метод	0.1	-
135	461948.76	2253268.76	Картометрический метод	0.1	-
136	461837.24	2253500.61	Картометрический метод	0.1	-
137	461808.28	2253579.47	Картометрический метод	0.1	-
138	461786.43	2253612.46	Картометрический метод	0.1	-
139	461742.22	2253766.49	Картометрический метод	0.1	-
140	461724.16	2253835.85	Картометрический метод	0.1	-
141	461716.17	2253866.51	Картометрический метод	0.1	-
142	461668.55	2254102.16	Картометрический метод	0.1	-
143	461652.37	2254221.76	Картометрический метод	0.1	-

2. Сведения о характерных точках границ объекта

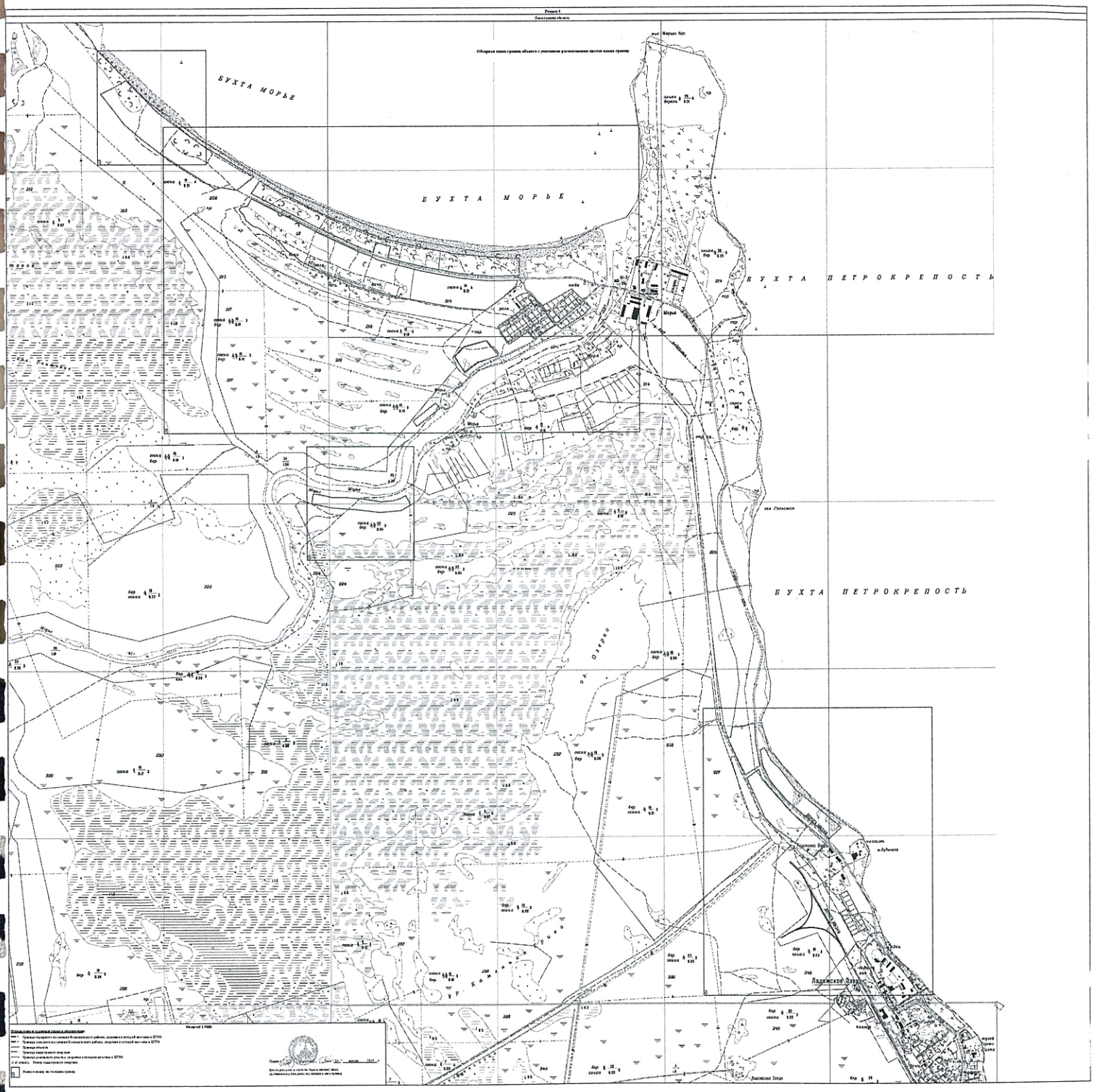
Обозначение характерных точек границ	Координаты, м		Метод определения координат характерной точки	Средняя квадратическая погрешность положения характерной точки (Mt), м	Описание обозначения точки на местности (при наличии)
	X	Y			
1	2	3	4	5	6
144	461647.79	2254283.66	Картометрический метод	0.1	-
145	461646.33	2254453.69	Картометрический метод	0.1	-
146	461609.78	2254439.26	Картометрический метод	0.1	-
109	461542.09	2254358.06	Картометрический метод	0.1	-
147	461912.94	2253647.73	Картометрический метод	0.1	-
148	461845.78	2253923.67	Картометрический метод	0.1	-
149	461831.08	2253996.27	Картометрический метод	0.1	-
150	461814.39	2254078.70	Картометрический метод	0.1	-
151	461781.10	2254369.83	Картометрический метод	0.1	-
152	461778.56	2254465.14	Картометрический метод	0.1	-
153	461674.53	2254462.36	Картометрический метод	0.1	-
154	461675.77	2254284.94	Картометрический метод	0.1	-
155	461686.27	2254175.54	Картометрический метод	0.1	-
156	461695.16	2254106.75	Картометрический метод	0.1	-
157	461719.51	2253982.32	Картометрический метод	0.1	-
158	461733.39	2253911.34	Картометрический метод	0.1	-
159	461770.89	2253764.12	Картометрический метод	0.1	-
160	461797.57	2253679.53	Картометрический метод	0.1	-
161	461865.29	2253697.56	Картометрический метод	0.1	-
162	461889.49	2253606.80	Картометрический метод	0.1	-
163	461832.21	2253591.71	Картометрический метод	0.1	-
164	461861.29	2253510.45	Картометрический метод	0.1	-
165	461906.62	2253414.45	Картометрический метод	0.1	-
166	461971.49	2253281.42	Картометрический метод	0.1	-
167	462157.36	2252925.54	Картометрический метод	0.1	-
168	462193.99	2252857.74	Картометрический метод	0.1	-

2. Сведения о характерных точках границ объекта

Обозначение характерных точек границ	Координаты, м		Метод определения координат характерной точки	Средняя квадратическая погрешность положения характерной точки (Mt), м	Описание обозначения точки на местности (при наличии)
	X	Y			
1	2	3	4	5	6
169	462194.24	2252857.27	Картометрический метод	0.1	-
170	462268.55	2252912.49	Картометрический метод	0.1	-
171	462240.53	2252956.00	Картометрический метод	0.1	-
172	462185.22	2253047.62	Картометрический метод	0.1	-
173	462147.26	2253132.77	Картометрический метод	0.1	-
174	462092.34	2253237.05	Картометрический метод	0.1	-
175	462033.88	2253355.45	Картометрический метод	0.1	-
176	461984.71	2253464.96	Картометрический метод	0.1	-
147	461912.94	2253647.73	Картометрический метод	0.1	-
177	462294.27	2252875.77	Картометрический метод	0.1	-
178	462215.62	2252771.94	Картометрический метод	0.1	-
179	462234.66	2252680.85	Картометрический метод	0.1	-
180	462223.34	2252644.59	Картометрический метод	0.1	-
181	462440.19	2252321.60	Картометрический метод	0.1	-
182	462530.30	2252206.16	Картометрический метод	0.1	-
183	462623.08	2252103.44	Картометрический метод	0.1	-
184	462802.72	2251970.85	Картометрический метод	0.1	-
185	462844.42	2252055.85	Картометрический метод	0.1	-
186	462879.46	2252119.07	Картометрический метод	0.1	-
187	462881.17	2252122.17	Картометрический метод	0.1	-
188	462691.95	2252300.93	Картометрический метод	0.1	-
189	462503.47	2252546.29	Картометрический метод	0.1	-
177	462294.27	2252875.77	Картометрический метод	0.1	-

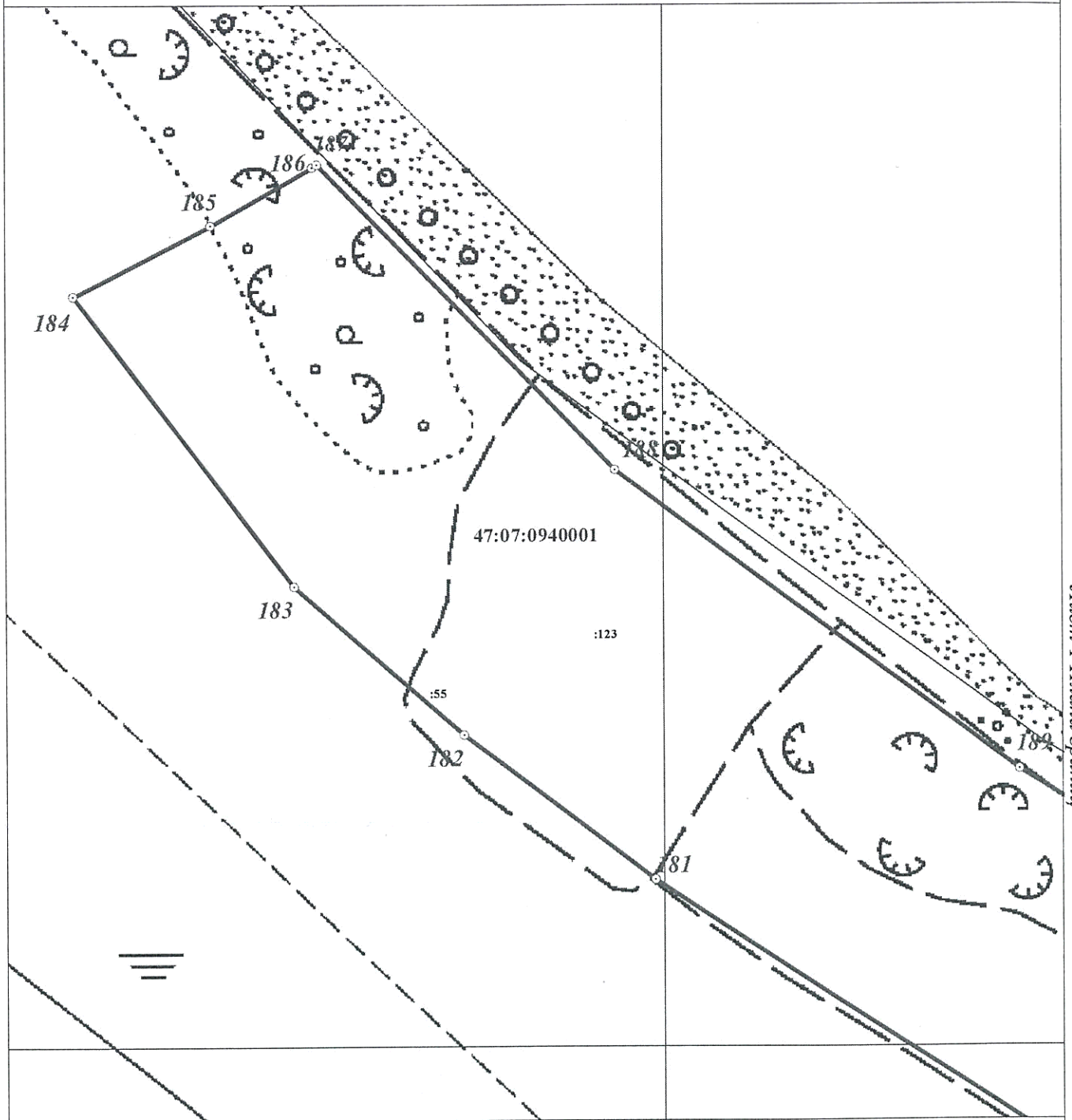
3. Сведения о характерных точках части (частей) границы объекта

Обозначение характерных точек части границы	Координаты, м		Метод определения координат характерной точки	Средняя квадратическая погрешность положения характерной точки (M _t), м	Описание обозначения точки на местности (при наличии)
	X	Y			
1	2	3	4	5	6
-	-	-	-	-	-



Раздел 4

План границ объекта



Лист 1 Плана границ

Масштаб 1:3500

Используемые условные знаки и обозначения:

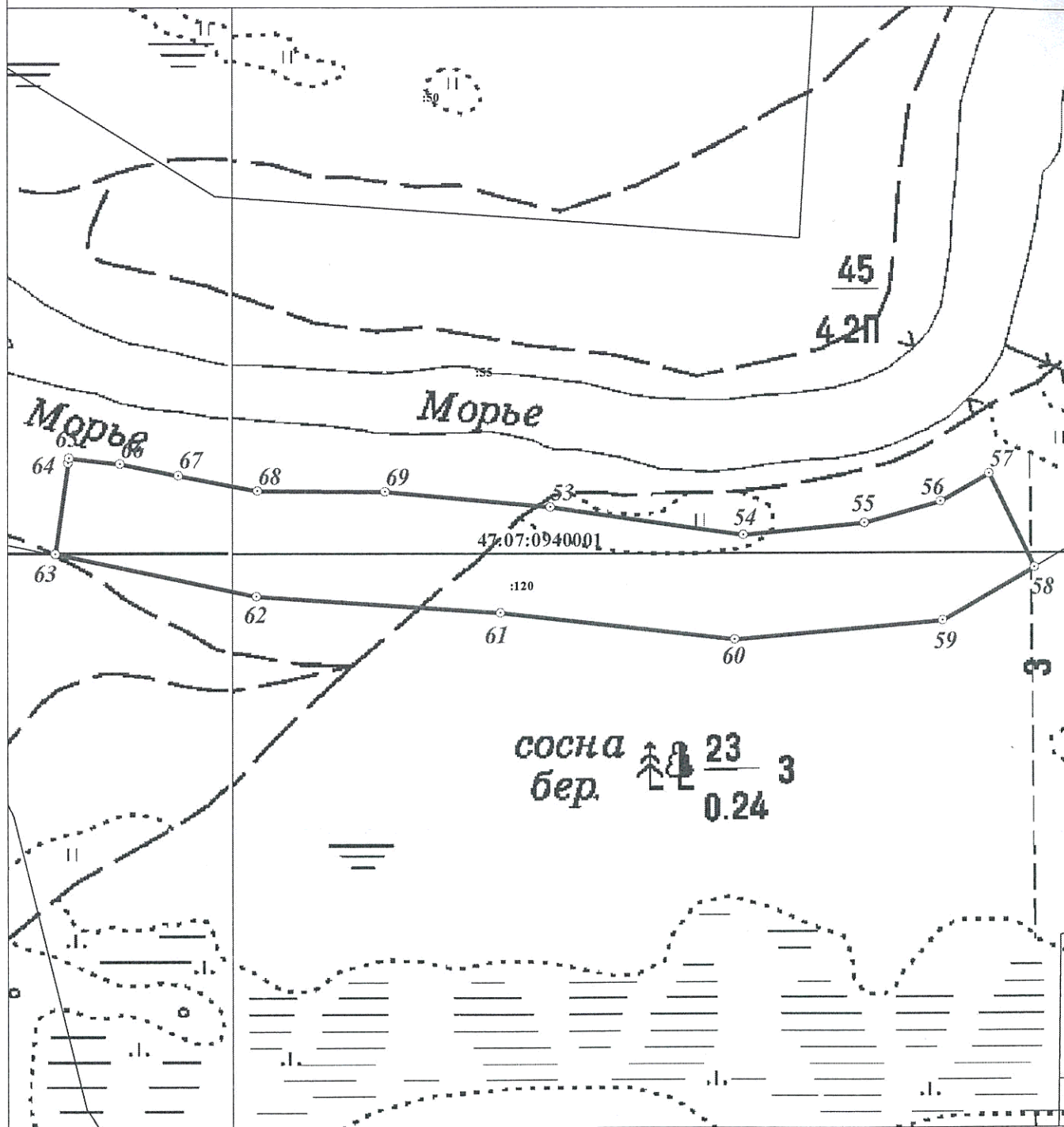
- Граница объекта
- Граница кадастрового квартала
- Граница земельного участка, сведения о котором внесены в ЕГРН
- 22 Характерная точка границы объекта
- :483 Номер земельного участка, сведения о границах которого внесены в ЕГРН, в кадастровом квартале 47:07:0905013
- Номер кадастрового квартала

Подпись  Дата " 04 " апреля 2019 г.

Место для оттиска печати (при наличии) лица,
составившего описание местоположения границ объекта

Раздел 4


План границ объекта



Масштаб 1:3500

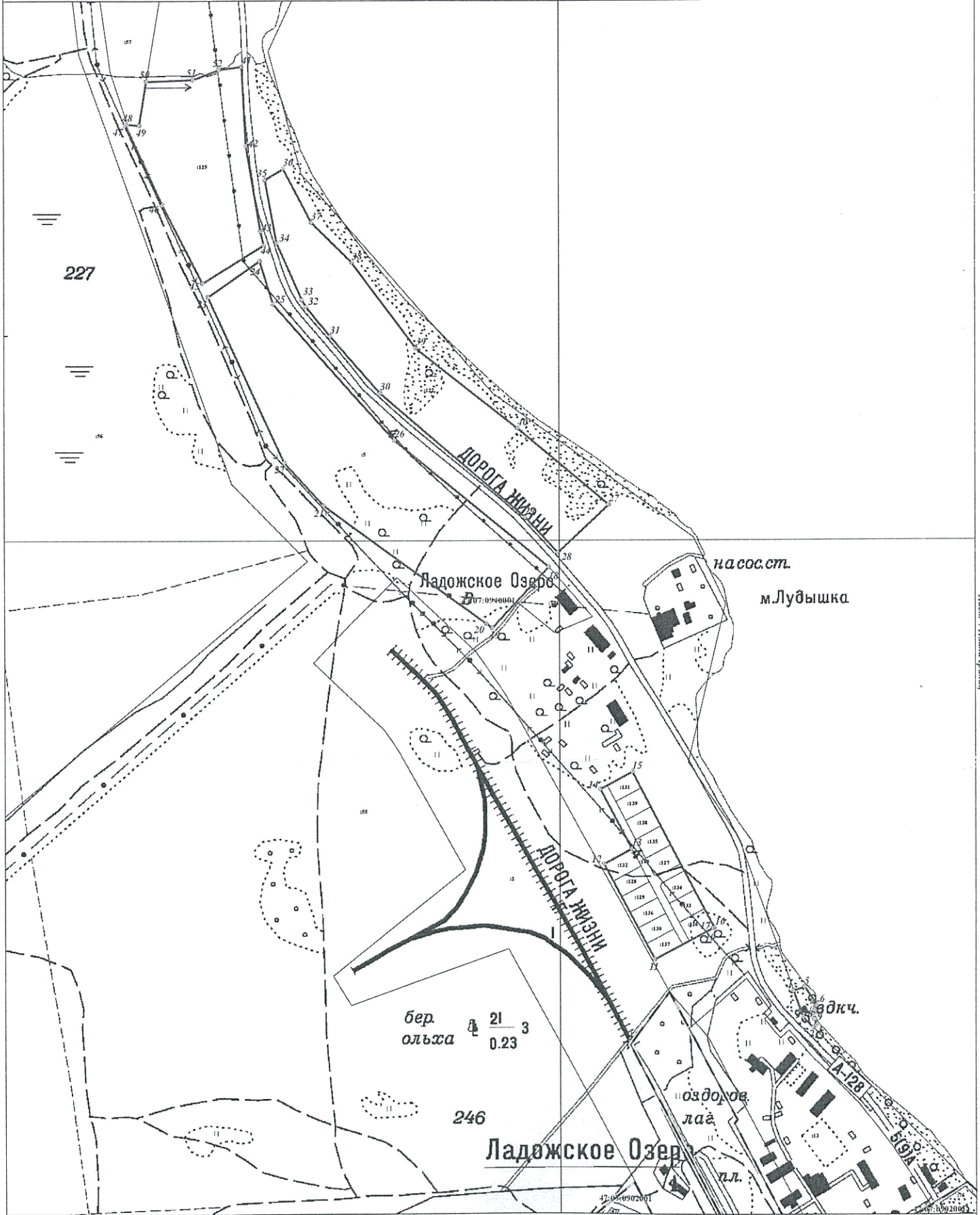
Используемые условные знаки и обозначения:

- Граница объекта
- Граница кадастрового квартала
- Граница земельного участка, сведения о котором внесены в ЕГРН
- 22 Характерная точка границы объекта
- :483 Номер земельного участка, сведения о границах которого внесены в ЕГРН, в кадастровом квартале
- 47:07:0905013 Номер кадастрового квартала

Подпись  Дата " 04 " апреля 2019 г.

Место для оттиска печати (при наличии) лица, составившего описание местоположения границ объекта


Раздел 4
План границ объекта



Используемые условные знаки и обозначения:

- Граница объекта
- Граница кадастрового квартала
- Граница земельного участка, сведения о котором внесены в ЕГРН
- 22 Характерная точка границы объекта
- 21/0.23/3 Номер земельного участка, сведения о границах которого внесены в ЕГРН, в кадастровом квартале
- 47:07:0905013 Номер кадастрового квартала

Масштаб 1:3500

Подпись  Дата " 04 " апреля 2019 г.
Место для оттиска печати (при наличии) лица, составившего описание местоположения границ объекта

Лист 4 План границ

**Текстовое описание местоположения границ
населенных пунктов, территориальных зон, особо охраняемых природных
территорий, зон с особыми условиями использования территорий**

Прохождение границы		Описание прохождения границы
от точки	до точки	
1	2	3
1	2	-
2	3	по границе земельного участка с кадастровым номером 47:07:0940001:55
3	4	по границе земельного участка с кадастровым номером 47:07:0940001:55
4	5	-
5	6	-
6	7	-
7	8	-
8	9	-
9	1	-
10	11	по границе земельного участка с кадастровым номером 47:07:0940001:55
11	12	по границе земельного участка с кадастровым номером 47:07:0940001:55
12	13	по границе земельного участка с кадастровым номером 47:07:0940001:55
13	14	по границе земельного участка с кадастровым номером 47:07:0940001:55
14	15	по границе земельного участка с кадастровым номером 47:07:0940001:55
15	16	по границе земельного участка с кадастровым номером 47:07:0940001:55
16	17	по границе земельного участка с кадастровым номером 47:07:0940001:55
17	10	по границе земельного участка с кадастровым номером 47:07:0940001:55
18	19	по границе земельного участка с кадастровым номером 47:07:0940001:5
19	20	по границе земельного участка с кадастровым номером 47:07:0940001:5
20	21	по границе земельного участка с кадастровым номером 47:07:0940001:5
21	22	по границе земельного участка с кадастровым номером 47:07:0940001:5
22	23	по границе земельного участка с кадастровым номером 47:07:0940001:5
23	24	по границе земельного участка с кадастровым номером 47:07:0940001:5
24	25	по границе земельного участка с кадастровым номером 47:07:0940001:5
25	26	по границе земельного участка с кадастровым номером 47:07:0940001:5
26	18	по границе земельного участка с кадастровым номером 47:07:0940001:5
27	28	по границе земельного участка с кадастровым номером 47:07:0940001:122
28	29	по границе земельного участка с кадастровым номером 47:07:0940001:122
29	30	по границе земельного участка с кадастровым номером 47:07:0940001:122
30	31	по границе земельного участка с кадастровым номером 47:07:0940001:122
31	32	по границе земельного участка с кадастровым номером 47:07:0940001:122
32	33	по границе земельного участка с кадастровым номером 47:07:0940001:122
33	34	по границе земельного участка с кадастровым номером 47:07:0940001:122

**Текстовое описание местоположения границ
населенных пунктов, территориальных зон, особо охраняемых природных
территорий, зон с особыми условиями использования территорий**

Прохождение границы		Описание прохождения границы
от точки	до точки	
1	2	3
34	35	по границе земельного участка с кадастровым номером 47:07:0940001:122
35	36	по границе земельного участка с кадастровым номером 47:07:0940001:122
36	37	по границе земельного участка с кадастровым номером 47:07:0940001:122
37	38	по границе земельного участка с кадастровым номером 47:07:0940001:122
38	39	по границе земельного участка с кадастровым номером 47:07:0940001:122
39	40	по границе земельного участка с кадастровым номером 47:07:0940001:122
40	27	по границе земельного участка с кадастровым номером 47:07:0940001:122
41	42	по границе земельного участка с кадастровым номером 47:07:0940001:125
42	43	по границе земельного участка с кадастровым номером 47:07:0940001:125
43	44	по границе земельного участка с кадастровым номером 47:07:0940001:125
44	45	по границе земельного участка с кадастровым номером 47:07:0940001:125
45	46	по границе земельного участка с кадастровым номером 47:07:0940001:125
46	47	по границе земельного участка с кадастровым номером 47:07:0940001:125
47	48	по границе земельного участка с кадастровым номером 47:07:0940001:125
48	49	по границе земельного участка с кадастровым номером 47:07:0940001:125
49	50	по границе земельного участка с кадастровым номером 47:07:0940001:125
50	51	по границе земельного участка с кадастровым номером 47:07:0940001:125
51	52	по границе земельного участка с кадастровым номером 47:07:0940001:125
52	41	по границе земельного участка с кадастровым номером 47:07:0940001:125
53	54	по границе земельного участка с кадастровым номером 47:07:0940001:120
54	55	по границе земельного участка с кадастровым номером 47:07:0940001:120
55	56	по границе земельного участка с кадастровым номером 47:07:0940001:120
56	57	по границе земельного участка с кадастровым номером 47:07:0940001:120
57	58	по границе земельного участка с кадастровым номером 47:07:0940001:120
58	59	по границе земельного участка с кадастровым номером 47:07:0940001:120

**Текстовое описание местоположения границ
населенных пунктов, территориальных зон, особо охраняемых природных
территорий, зон с особыми условиями использования территорий**

Прохождение границы		Описание прохождения границы
от точки	до точки	
1	2	3
59	60	по границе земельного участка с кадастровым номером 47:07:0940001:120
60	61	по границе земельного участка с кадастровым номером 47:07:0940001:120
61	62	по границе земельного участка с кадастровым номером 47:07:0940001:120
62	63	по границе земельного участка с кадастровым номером 47:07:0940001:120
63	64	по границе земельного участка с кадастровым номером 47:07:0940001:120
64	65	по границе земельного участка с кадастровым номером 47:07:0940001:120
65	66	по границе земельного участка с кадастровым номером 47:07:0940001:120
66	67	по границе земельного участка с кадастровым номером 47:07:0940001:120
67	68	по границе земельного участка с кадастровым номером 47:07:0940001:120
68	69	по границе земельного участка с кадастровым номером 47:07:0940001:120
69	53	по границе земельного участка с кадастровым номером 47:07:0940001:120
70	71	по границе земельного участка с кадастровым номером 47:07:0940001:7
71	72	по границе земельного участка с кадастровым номером 47:07:0940001:7
72	73	по границе земельного участка с кадастровым номером 47:07:0940001:7
73	74	по границе земельного участка с кадастровым номером 47:07:0940001:7
74	75	по границе земельного участка с кадастровым номером 47:07:0940001:7
75	76	по границе земельного участка с кадастровым номером 47:07:0940001:7
76	77	по границе земельного участка с кадастровым номером 47:07:0940001:7
77	78	по границе земельного участка с кадастровым номером 47:07:0940001:7
78	79	по границе земельного участка с кадастровым номером 47:07:0940001:7
79	70	по границе земельного участка с кадастровым номером 47:07:0940001:7
80	81	по границе земельного участка с кадастровым номером 47:07:0940001:55
81	82	по границе земельного участка с кадастровым номером 47:07:0940001:55
82	83	-
83	84	по границе земельного участка с кадастровым номером 47:07:0940001:16
84	85	по границе земельного участка с кадастровым номером 47:07:0940001:16
85	86	по границе земельного участка с кадастровым номером 47:07:0940001:16
86	87	по границе земельного участка с кадастровым номером 47:07:0940001:16
87	88	по границе земельного участка с кадастровым номером 47:07:0940001:55
88	89	по границе земельного участка с кадастровым номером 47:07:0940001:55
89	90	по границе земельного участка с кадастровым номером 47:07:0940001:55

**Текстовое описание местоположения границ
населенных пунктов, территориальных зон, особо охраняемых природных
территорий, зон с особыми условиями использования территорий**

Прохождение границы		Описание прохождения границы
от точки	до точки	
1	2	3
90	91	по границе земельного участка с кадастровым номером 47:07:0940001:55
91	80	по границе земельного участка с кадастровым номером 47:07:0940001:55
92	93	по границе земельного участка с кадастровым номером 47:07:0940001:55
93	94	по границе земельного участка с кадастровым номером 47:07:0940001:55
94	95	по границе земельного участка с кадастровым номером 47:07:0940001:55
95	96	по границе земельного участка с кадастровым номером 47:07:0940001:55
96	97	по границе земельного участка с кадастровым номером 47:07:0940001:55
97	98	по границе земельного участка с кадастровым номером 47:07:0940001:55
98	99	по границе земельного участка с кадастровым номером 47:07:0940001:55
99	100	по границе земельного участка с кадастровым номером 47:07:0940001:55
100	101	по границе земельного участка с кадастровым номером 47:07:0940001:55
101	102	по границе земельного участка с кадастровым номером 47:07:0940001:55
102	103	по границе земельного участка с кадастровым номером 47:07:0940001:55
103	104	по границе земельного участка с кадастровым номером 47:07:0940001:55
104	105	по границе земельного участка с кадастровым номером 47:07:0940001:55
105	106	по границе земельного участка с кадастровым номером 47:07:0940001:55
106	107	по границе земельного участка с кадастровым номером 47:07:0940001:55
107	108	по границе земельного участка с кадастровым номером 47:07:0940001:55
108	92	по границе земельного участка с кадастровым номером 47:07:0940001:55
109	110	по границе земельного участка с кадастровым номером 47:07:0940001:119
110	111	по границе земельного участка с кадастровым номером 47:07:0940001:119
111	112	по границе земельного участка с кадастровым номером 47:07:0940001:119
112	113	по границе земельного участка с кадастровым номером 47:07:0940001:119
113	114	по границе земельного участка с кадастровым номером 47:07:0940001:119
114	115	по границе земельного участка с кадастровым номером 47:07:0940001:121
115	116	по границе земельного участка с кадастровым номером 47:07:0940001:121
116	117	по границе земельного участка с кадастровым номером 47:07:0940001:121
117	118	по границе земельного участка с кадастровым номером 47:07:0940001:121
118	119	по границе земельного участка с кадастровым номером 47:07:0940001:121
119	120	по границе земельного участка с кадастровым номером 47:07:0940001:121
120	121	по границе земельного участка с кадастровым номером 47:07:0940001:121

**Текстовое описание местоположения границ
населенных пунктов, территориальных зон, особо охраняемых природных
территорий, зон с особыми условиями использования территорий**

Прохождение границы		Описание прохождения границы
от точки	до точки	
1	2	3
121	122	по границе земельного участка с кадастровым номером 47:07:0940001:121
122	123	по границе земельного участка с кадастровым номером 47:07:0940001:121
123	124	по границе земельного участка с кадастровым номером 47:07:0940001:121
124	125	по границе земельного участка с кадастровым номером 47:07:0940001:121
125	126	по границе земельного участка с кадастровым номером 47:07:0940001:121
126	127	по границе земельного участка с кадастровым номером 47:07:0940001:121
127	128	по границе земельного участка с кадастровым номером 47:07:0940001:121
128	129	по границе земельного участка с кадастровым номером 47:07:0940001:121
129	130	по границе земельного участка с кадастровым номером 47:07:0940001:121
130	131	по границе земельного участка с кадастровым номером 47:07:0940001:121
131	132	по границе земельного участка с кадастровым номером 47:07:0940001:121
132	133	по границе земельного участка с кадастровым номером 47:07:0940001:121
133	134	по границе земельного участка с кадастровым номером 47:07:0940001:121
134	135	по границе земельного участка с кадастровым номером 47:07:0940001:121
135	136	по границе земельного участка с кадастровым номером 47:07:0940001:121
136	137	по границе земельного участка с кадастровым номером 47:07:0940001:121
137	138	по границе земельного участка с кадастровым номером 47:07:0940001:121
138	139	по границе земельного участка с кадастровым номером 47:07:0940001:121
139	140	по границе земельного участка с кадастровым номером 47:07:0940001:121
140	141	по границе земельного участка с кадастровым номером 47:07:0940001:55
141	142	по границе земельного участка с кадастровым номером 47:07:0940001:55
142	143	по границе земельного участка с кадастровым номером 47:07:0940001:55
143	144	по границе земельного участка с кадастровым номером 47:07:0940001:55
144	145	по границе земельного участка с кадастровым номером 47:07:0940001:55
145	146	по границе земельного участка с кадастровым номером 47:07:0940001:55
146	109	по границе земельного участка с кадастровым номером 47:07:0940001:55
147	148	по границе земельного участка с кадастровым номером 47:07:0940001:118

**Текстовое описание местоположения границ
населенных пунктов, территориальных зон, особо охраняемых природных
территорий, зон с особыми условиями использования территорий**

Прохождение границы		Описание прохождения границы
от точки	до точки	
1	2	3
148	149	по границе земельного участка с кадастровым номером 47:07:0940001:118
149	150	по границе земельного участка с кадастровым номером 47:07:0940001:124
150	151	по границе земельного участка с кадастровым номером 47:07:0940001:124
151	152	по границе земельного участка с кадастровым номером 47:07:0940001:124
152	153	по границе земельного участка с кадастровым номером 47:07:0940001:124
153	154	по границе земельного участка с кадастровым номером 47:07:0940001:124
154	155	по границе земельного участка с кадастровым номером 47:07:0940001:124
155	156	по границе земельного участка с кадастровым номером 47:07:0940001:124
156	157	по границе земельного участка с кадастровым номером 47:07:0940001:124
157	158	по границе земельного участка с кадастровым номером 47:07:0940001:118
158	159	по границе земельного участка с кадастровым номером 47:07:0940001:118
159	160	по границе земельного участка с кадастровым номером 47:07:0940001:118
160	161	по границе земельного участка с кадастровым номером 47:07:0940001:118
161	162	по границе земельного участка с кадастровым номером 47:07:0940001:118
162	163	по границе земельного участка с кадастровым номером 47:07:0940001:118
163	164	по границе земельного участка с кадастровым номером 47:07:0940001:118
164	165	по границе земельного участка с кадастровым номером 47:07:0940001:118
165	166	по границе земельного участка с кадастровым номером 47:07:0940001:118
166	167	по границе земельного участка с кадастровым номером 47:07:0940001:118
167	168	по границе земельного участка с кадастровым номером 47:07:0940001:118
168	169	по границе земельного участка с кадастровым номером 47:07:0940001:118
169	170	по границе земельного участка с кадастровым номером 47:07:0940001:118
170	171	по границе земельного участка с кадастровым номером 47:07:0940001:118
171	172	по границе земельного участка с кадастровым номером 47:07:0940001:118
172	173	по границе земельного участка с кадастровым номером 47:07:0940001:118

**Текстовое описание местоположения границ
населенных пунктов, территориальных зон, особо охраняемых природных
территорий, зон с особыми условиями использования территорий**

Прохождение границы		Описание прохождения границы
от точки	до точки	
1	2	3
173	174	по границе земельного участка с кадастровым номером 47:07:0940001:118
174	175	по границе земельного участка с кадастровым номером 47:07:0940001:118
175	176	по границе земельного участка с кадастровым номером 47:07:0940001:118
176	147	по границе земельного участка с кадастровым номером 47:07:0940001:118
177	178	по границе земельного участка с кадастровым номером 47:07:0940001:123
178	179	по границе земельного участка с кадастровым номером 47:07:0940001:123
179	180	по границе земельного участка с кадастровым номером 47:07:0940001:123
180	181	по границе земельного участка с кадастровым номером 47:07:0940001:123
181	182	по границе земельного участка с кадастровым номером 47:07:0940001:123
182	183	по границе земельного участка с кадастровым номером 47:07:0940001:123
183	184	по границе земельного участка с кадастровым номером 47:07:0940001:123
184	185	по границе земельного участка с кадастровым номером 47:07:0940001:123
185	186	по границе земельного участка с кадастровым номером 47:07:0940001:123
186	187	по границе земельного участка с кадастровым номером 47:07:0940001:123
187	188	по границе земельного участка с кадастровым номером 47:07:0940001:123
188	189	по границе земельного участка с кадастровым номером 47:07:0940001:123
189	177	по границе земельного участка с кадастровым номером 47:07:0940001:123

ОПИСАНИЕ МЕСТОПОЛОЖЕНИЯ ГРАНИЦ

поселок при железнодорожной станции Ириновка муниципального образования
«Рахьинское городское поселение» Всеволожского муниципального района
Ленинградской области

(наименование объекта, местоположение границ которого описано (далее - объект))

Раздел 1

Сведения об объекте

№ п/п	Характеристики объекта	Описание характеристик
1	2	3
1.	Местоположение объекта	188672, Ленинградская область, район Всеволожский, поселок и(при) станция(и) Ириновка
2.	Площадь объекта +/- величина погрешности определения площади (Р +/- Дельта Р)	1060015 +/- 360 м ²
3.	Иные характеристики объекта	-

Раздел 2

Сведения о местоположении границ объекта

1. Система координат МСК 47 зона 2

2. Сведения о характерных точках границ объекта

Обозначение характерных точек границ	Координаты, м		Метод определения координат характерной точки	Средняя квадратическая погрешность положения характерной точки (Mt), м	Описание обозначения точки на местности (при наличии)
	X	Y			
1	2	3	4	5	6
1	452758.65	2246129.77	Картометрический метод	0.1	-
2	452758.80	2246129.99	Картометрический метод	0.1	-
3	452777.00	2246141.00	Картометрический метод	0.1	-
4	452801.07	2246149.99	Картометрический метод	0.1	-
5	452819.08	2246156.72	Картометрический метод	0.1	-
6	452812.09	2246177.46	Картометрический метод	0.1	-
7	452810.42	2246176.62	Картометрический метод	0.1	-
8	452803.38	2246199.07	Картометрический метод	0.1	-
9	452780.91	2246247.78	Картометрический метод	0.1	-
10	452693.59	2246478.98	Картометрический метод	0.1	-
11	452660.95	2246557.06	Картометрический метод	0.1	-
12	452649.34	2246578.43	Картометрический метод	0.1	-
13	452614.38	2246604.76	Картометрический метод	0.1	-
14	452599.99	2246643.83	Картометрический метод	0.1	-
15	452567.50	2246761.68	Картометрический метод	0.1	-
16	452655.13	2246750.47	Картометрический метод	0.1	-
17	452661.12	2246749.08	Картометрический метод	0.1	-
18	452740.71	2246914.95	Картометрический метод	0.1	-
19	452753.59	2246921.85	Картометрический метод	0.1	-
20	452832.50	2246962.30	Картометрический метод	0.1	-
21	452883.43	2246959.29	Картометрический метод	0.1	-
22	453017.90	2247118.28	Картометрический метод	0.1	-

2. Сведения о характерных точках границ объекта

Обозначение характерных точек границ	Координаты, м		Метод определения координат характерной точки	Средняя квадратическая погрешность положения характерной точки (M _t), м	Описание обозначения точки на местности (при наличии)
	X	Y			
1	2	3	4	5	6
23	453056.34	2247160.22	Картометрический метод	0.1	-
24	453054.18	2247234.38	Картометрический метод	0.1	-
25	452974.86	2247311.46	Картометрический метод	0.1	-
26	452960.48	2247398.15	Картометрический метод	0.1	-
27	452802.47	2247409.43	Картометрический метод	0.1	-
28	452610.81	2247540.22	Картометрический метод	0.1	-
29	452465.84	2247864.05	Картометрический метод	0.1	-
30	452407.73	2247824.93	Картометрический метод	0.1	-
31	452384.91	2247819.33	Картометрический метод	0.1	-
32	452388.04	2247812.97	Картометрический метод	0.1	-
33	452335.53	2247787.79	Картометрический метод	0.1	-
34	452332.15	2247796.28	Картометрический метод	0.1	-
35	452324.31	2247793.24	Картометрический метод	0.1	-
36	452352.52	2247680.06	Картометрический метод	0.1	-
37	452401.24	2247483.87	Картометрический метод	0.1	-
38	452448.68	2247298.90	Картометрический метод	0.1	-
39	452481.98	2247164.32	Картометрический метод	0.1	-
40	452498.78	2247098.73	Картометрический метод	0.1	-
41	452520.88	2247012.46	Картометрический метод	0.1	-
42	452491.94	2247007.76	Картометрический метод	0.1	-
43	452486.71	2247024.02	Картометрический метод	0.1	-
44	452343.88	2246989.16	Картометрический метод	0.1	-
45	452232.67	2246977.35	Картометрический метод	0.1	-
46	452214.98	2246975.99	Картометрический метод	0.1	-
47	452215.45	2246972.80	Картометрический метод	0.1	-
48	452080.88	2246951.94	Картометрический метод	0.1	-

2. Сведения о характерных точках границ объекта

Обозначение характерных точек границ	Координаты, м		Метод определения координат характерной точки	Средняя квадратическая погрешность положения характерной точки (M _t), м	Описание обозначения точки на местности (при наличии)
	X	Y			
1	2	3	4	5	6
49	452064.78	2246933.50	Картометрический метод	0.1	-
50	452007.97	2246896.96	Картометрический метод	0.1	-
51	451997.27	2246900.13	Картометрический метод	0.1	-
52	451929.21	2246860.35	Картометрический метод	0.1	-
53	451913.18	2246837.88	Картометрический метод	0.1	-
54	451902.61	2246822.18	Картометрический метод	0.1	-
55	451902.91	2246821.65	Картометрический метод	0.1	-
56	451898.01	2246813.80	Картометрический метод	0.1	-
57	451916.10	2246799.04	Картометрический метод	0.1	-
58	451923.80	2246792.76	Картометрический метод	0.1	-
59	451946.19	2246777.42	Картометрический метод	0.1	-
60	451949.02	2246774.28	Картометрический метод	0.1	-
61	451931.42	2246751.79	Картометрический метод	0.1	-
62	451941.04	2246744.61	Картометрический метод	0.1	-
63	451934.18	2246735.35	Картометрический метод	0.1	-
64	451929.37	2246722.79	Картометрический метод	0.1	-
65	451914.28	2246701.83	Картометрический метод	0.1	-
66	451912.46	2246703.15	Картометрический метод	0.1	-
67	451893.21	2246677.30	Картометрический метод	0.1	-
68	451889.74	2246671.05	Картометрический метод	0.1	-
69	451880.41	2246646.30	Картометрический метод	0.1	-
70	451880.86	2246629.68	Картометрический метод	0.1	-
71	451884.36	2246603.53	Картометрический метод	0.1	-
72	451888.68	2246604.11	Картометрический метод	0.1	-
73	451895.50	2246537.78	Картометрический метод	0.1	-
74	451896.97	2246520.11	Картометрический метод	0.1	-

2. Сведения о характерных точках границ объекта

Обозначение характерных точек границ	Координаты, м		Метод определения координат характерной точки	Средняя квадратическая погрешность положения характерной точки (Mt), м	Описание обозначения точки на местности (при наличии)
	X	Y			
1	2	3	4	5	6
75	452100.89	2246027.13	Картометрический метод	0.1	-
76	452111.04	2245994.27	Картометрический метод	0.1	-
77	452135.55	2245973.43	Картометрический метод	0.1	-
78	452205.24	2245925.17	Картометрический метод	0.1	-
79	452250.59	2245896.20	Картометрический метод	0.1	-
80	452363.75	2245819.59	Картометрический метод	0.1	-
81	452369.87	2245826.40	Картометрический метод	0.1	-
82	452390.25	2245856.60	Картометрический метод	0.1	-
83	452396.96	2245866.55	Картометрический метод	0.1	-
84	452401.01	2245872.56	Картометрический метод	0.1	-
85	452424.78	2245902.78	Картометрический метод	0.1	-
86	452437.78	2245920.86	Картометрический метод	0.1	-
87	452442.22	2245927.04	Картометрический метод	0.1	-
88	452474.19	2245971.50	Картометрический метод	0.1	-
89	452516.33	2246025.93	Картометрический метод	0.1	-
90	452549.44	2246072.51	Картометрический метод	0.1	-
91	452726.92	2246121.24	Картометрический метод	0.1	-
1	452758.65	2246129.77	Картометрический метод	0.1	-

3. Сведения о характерных точках части (частей) границы объекта

Обозначение характерных точек части границы	Координаты, м		Метод определения координат характерной точки	Средняя квадратическая погрешность положения характерной точки (Mt), м	Описание обозначения точки на местности (при наличии)
	X	Y			
1	2	3	4	5	6
-	-	-	-	-	-

**Текстовое описание местоположения границ
населенных пунктов, территориальных зон, особо охраняемых природных
территорий, зон с особыми условиями использования территорий**

Прохождение границы		Описание прохождения границы
от точки	до точки	
1	2	3
1	2	-
2	3	-
3	4	по границе земельного участка с кадастровым номером 47:07:0905002:20
4	5	по границе земельного участка с кадастровым номером 47:07:0905002:20
5	6	по границе земельного участка с кадастровым номером 47:07:0905002:20
6	7	по границе земельного участка с кадастровым номером 47:07:0905002:20
7	8	по границе земельного участка с кадастровым номером 47:07:0905002:26
8	9	-
9	10	-
10	11	-
11	12	по границе земельного участка с кадастровым номером 47:07:0905002:34
12	13	-
13	14	-
14	15	-
15	16	-
16	17	-
17	18	-
18	19	-
19	20	-
20	21	-
21	22	-
22	23	-
23	24	-
24	25	-
25	26	-
26	27	-
27	28	-
28	29	-
29	30	-
30	31	-
31	32	по границе земельного участка с кадастровым номером 47:07:0905012:5
32	33	по границе земельного участка с кадастровым номером 47:07:0905012:5
33	34	по границе земельного участка с кадастровым номером 47:07:0905012:5
34	35	-
35	36	по границе земельного участка с кадастровым номером 47:07:0000000:92536

**Текстовое описание местоположения границ
населенных пунктов, территориальных зон, особо охраняемых природных
территорий, зон с особыми условиями использования территорий**

Прохождение границы		Описание прохождения границы
от точки	до точки	
1	2	3
36	37	по границе земельного участка с кадастровым номером 47:07:0000000:92536
37	38	по границе земельного участка с кадастровым номером 47:07:0000000:92536
38	39	по границе земельного участка с кадастровым номером 47:07:0000000:92536
39	40	по границе земельного участка с кадастровым номером 47:07:0000000:92536
40	41	по границе земельного участка с кадастровым номером 47:07:0000000:92536
41	42	по границе земельного участка с кадастровым номером 47:07:0000000:92536
42	43	по границе земельного участка с кадастровым номером 47:07:0000000:92536
43	44	по границе земельного участка с кадастровым номером 47:07:0953004:307
44	45	-
45	46	-
46	47	по границе земельного участка с кадастровым номером 47:07:0953004:76
47	48	по границе земельного участка с кадастровым номером 47:07:0953004:76
48	49	по границе земельного участка с кадастровым номером 47:07:0953004:76
49	50	-
50	51	-
51	52	-
52	53	-
53	54	по границе земельного участка с кадастровым номером 47:07:0905009:4
54	55	по границе земельного участка с кадастровым номером 47:07:0905009:4
55	56	по границе земельного участка с кадастровым номером 47:07:0905009:4
56	57	по границе земельного участка с кадастровым номером 47:07:0905009:4
57	58	по границе земельного участка с кадастровым номером 47:07:0905009:3
58	59	по границе земельного участка с кадастровым номером 47:07:0905009:3
59	60	по границе земельного участка с кадастровым номером 47:07:0000000:90215
60	61	по границе земельного участка с кадастровым номером 47:07:0000000:90215
61	62	по границе земельного участка с кадастровым номером 47:07:0000000:90215
62	63	по границе земельного участка с кадастровым номером 47:07:0000000:90186
63	64	по границе земельного участка с кадастровым номером 47:07:0000000:90186
64	65	по границе земельного участка с кадастровым номером 47:07:0000000:90186

**Текстовое описание местоположения границ
населенных пунктов, территориальных зон, особо охраняемых природных
территорий, зон с особыми условиями использования территорий**

Прохождение границы		Описание прохождения границы
от точки	до точки	
1	2	3
65	66	по границе земельного участка с кадастровым номером 47:07:0000000:90186
66	67	по границе земельного участка с кадастровым номером 47:07:0000000:90186
67	68	по границе земельного участка с кадастровым номером 47:07:0000000:90186
68	69	по границе земельного участка с кадастровым номером 47:07:0000000:90186
69	70	по границе земельного участка с кадастровым номером 47:07:0000000:90186
70	71	по границе земельного участка с кадастровым номером 47:07:0000000:90186
71	72	по границе земельного участка с кадастровым номером 47:07:0000000:90186
72	73	по границе земельного участка с кадастровым номером 47:07:0000000:90186
73	74	по границе земельного участка с кадастровым номером 47:07:0000000:90186
74	75	-
75	76	-
76	77	-
77	78	-
78	79	-
79	80	-
80	81	-
81	82	-
82	83	-
83	84	-
84	85	-
85	86	по границе земельного участка с кадастровым номером 47:07:0905005:1
86	87	по границе земельного участка с кадастровым номером 47:07:0905003:2
87	88	по границе земельного участка с кадастровым номером 47:07:0905003:2
88	89	-
89	90	-
90	91	-
91	1	-

ОПИСАНИЕ МЕСТОПОЛОЖЕНИЯ ГРАНИЦ

поселок Поселок №2 муниципального образования «Рахьинское городское поселение» Всеволожского муниципального района Ленинградской области

(наименование объекта, местоположение границ которого описано (далее - объект))

Раздел 1

Сведения об объекте

№ п/п	Характеристики объекта	Описание характеристик
1	2	3
1.	Местоположение объекта	Ленинградская область, район Всеволожский, поселок Поселок N 2
2.	Площадь объекта +/- величина погрешности определения площади (Р +/- Дельта Р)	92694 +/- 107 м ²
3.	Иные характеристики объекта	-

Раздел 2

Сведения о местоположении границ объекта

1. Система координат МСК 47 зона 2

2. Сведения о характерных точках границ объекта

Обозначение характерных точек границ	Координаты, м		Метод определения координат характерной точки	Средняя квадратическая погрешность положения характерной точки (M _t), м	Описание обозначения точки на местности (при наличии)
	X	Y			
1	2	3	4	5	6
1	453114.13	2241570.79	Картометрический метод	0.1	-
2	453084.73	2241570.81	Картометрический метод	0.1	-
3	453083.44	2241570.54	Картометрический метод	0.1	-
4	453086.56	2241562.01	Картометрический метод	0.1	-
5	453069.49	2241554.58	Картометрический метод	0.1	-
6	453063.86	2241575.77	Картометрический метод	0.1	-
7	453046.12	2241569.57	Картометрический метод	0.1	-
8	453028.50	2241563.18	Картометрический метод	0.1	-
9	453026.17	2241562.52	Картометрический метод	0.1	-
10	453015.50	2241577.45	Картометрический метод	0.1	-
11	452994.10	2241564.10	Картометрический метод	0.1	-
12	452997.09	2241558.75	Картометрический метод	0.1	-
13	452972.94	2241543.40	Картометрический метод	0.1	-
14	452977.33	2241518.84	Картометрический метод	0.1	-
15	452935.09	2241503.29	Картометрический метод	0.1	-
16	452919.50	2241498.03	Картометрический метод	0.1	-
17	452953.70	2241387.42	Картометрический метод	0.1	-
18	453034.23	2241175.11	Картометрический метод	0.1	-
19	453048.47	2241179.70	Картометрический метод	0.1	-
20	453067.44	2241186.03	Картометрический метод	0.1	-
21	453104.10	2241198.09	Картометрический метод	0.1	-
22	453111.38	2241200.04	Картометрический метод	0.1	-

2. Сведения о характерных точках границ объекта

Обозначение характерных точек границ	Координаты, м		Метод определения координат характерной точки	Средняя квадратическая погрешность положения характерной точки (Mt), м	Описание обозначения точки на местности (при наличии)
	X	Y			
1	2	3	4	5	6
23	453119.31	2241202.85	Картометрический метод	0.1	-
24	453151.25	2241213.50	Картометрический метод	0.1	-
25	453198.90	2241229.58	Картометрический метод	0.1	-
26	453228.32	2241238.91	Картометрический метод	0.1	-
27	453249.62	2241244.56	Картометрический метод	0.1	-
28	453315.89	2241264.96	Картометрический метод	0.1	-
29	453328.45	2241268.42	Картометрический метод	0.1	-
30	453317.52	2241304.43	Картометрический метод	0.1	-
31	453314.23	2241314.80	Картометрический метод	0.1	-
32	453286.57	2241313.24	Картометрический метод	0.1	-
33	453281.22	2241321.19	Картометрический метод	0.1	-
34	453275.65	2241332.16	Картометрический метод	0.1	-
35	453272.61	2241337.84	Картометрический метод	0.1	-
36	453268.79	2241362.43	Картометрический метод	0.1	-
37	453265.96	2241371.17	Картометрический метод	0.1	-
38	453261.66	2241379.60	Картометрический метод	0.1	-
39	453253.95	2241389.22	Картометрический метод	0.1	-
40	453242.27	2241408.63	Картометрический метод	0.1	-
41	453236.52	2241426.41	Картометрический метод	0.1	-
42	453227.50	2241424.32	Картометрический метод	0.1	-
43	453213.24	2241430.96	Картометрический метод	0.1	-
44	453210.17	2241439.90	Картометрический метод	0.1	-
45	453204.65	2241447.51	Картометрический метод	0.1	-
46	453201.94	2241448.96	Картометрический метод	0.1	-
47	453198.88	2241448.26	Картометрический метод	0.1	-
48	453186.47	2241446.54	Картометрический метод	0.1	-

2. Сведения о характерных точках границ объекта

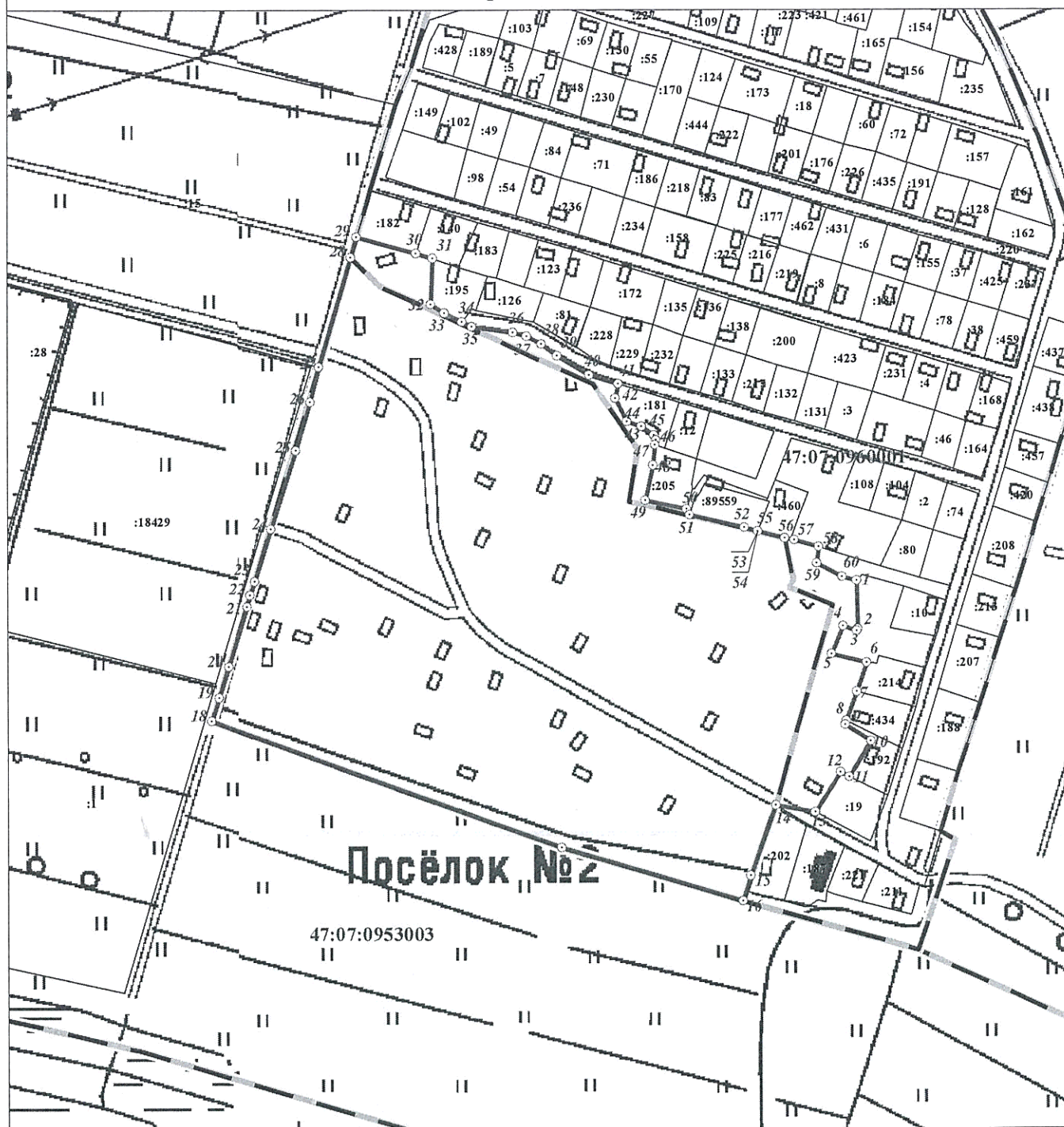
Обозначение характерных точек границ	Координаты, м		Метод определения координат характерной точки	Средняя квадратическая погрешность положения характерной точки (M _t), м	Описание обозначения точки на местности (при наличии)
	X	Y			
1	2	3	4	5	6
49	453165.17	2241441.71	Картометрический метод	0.1	-
50	453159.42	2241467.42	Картометрический метод	0.1	-
51	453155.80	2241468.71	Картометрический метод	0.1	-
52	453147.40	2241502.52	Картометрический метод	0.1	-
53	453145.37	2241510.70	Картометрический метод	0.1	-
54	453145.31	2241510.92	Картометрический метод	0.1	-
55	453145.27	2241511.07	Картометрический метод	0.1	-
56	453140.99	2241527.31	Картометрический метод	0.1	-
57	453139.42	2241533.23	Картометрический метод	0.1	-
58	453135.38	2241548.16	Картометрический метод	0.1	-
59	453124.79	2241546.58	Картометрический метод	0.1	-
60	453116.80	2241561.64	Картометрический метод	0.1	-
1	453114.13	2241570.79	Картометрический метод	0.1	-

3. Сведения о характерных точках части (частей) границы объекта

Обозначение характерных точек части границы	Координаты, м		Метод определения координат характерной точки	Средняя квадратическая погрешность положения характерной точки (M _t), м	Описание обозначения точки на местности (при наличии)
	X	Y			
1	2	3	4	5	6
-	-	-	-	-	-

Раздел 4

План границ объекта



Масштаб 1:3500

Используемые условные знаки и обозначения:

- Граница объекта
- Граница кадастрового квартала
- Граница земельного участка, сведения о котором внесены в ЕГРН
- 22 Характерная точка границы объекта
- 483 Номер земельного участка, сведения о границах которого внесены в ЕГРН, в кадастровом квартале 47:07:0905013 Номер кадастрового квартала

Подпись  Дата " 04 " апреля 2019 г.

Место для оттиска печати (при наличии) лица, составившего описание местоположения границ объекта

**Текстовое описание местоположения границ
населенных пунктов, территориальных зон, особо охраняемых природных
территорий, зон с особыми условиями использования территорий**

Прохождение границы		Описание прохождения границы
от точки	до точки	
1	2	3
1	2	-
2	3	-
3	4	-
4	5	-
5	6	-
6	7	по границе земельного участка с кадастровым номером 47:07:0960001:214
7	8	по границе земельного участка с кадастровым номером 47:07:0960001:434
8	9	по границе земельного участка с кадастровым номером 47:07:0960001:192
9	10	по границе земельного участка с кадастровым номером 47:07:0960001:192
10	11	по границе земельного участка с кадастровым номером 47:07:0960001:192
11	12	-
12	13	-
13	14	по границе земельного участка с кадастровым номером 47:07:0960001:220
14	15	по границе земельного участка с кадастровым номером 47:07:0960001:202
15	16	-
16	17	-
17	18	-
18	19	-
19	20	-
20	21	-
21	22	-
22	23	-
23	24	-
24	25	-
25	26	-
26	27	-
27	28	по границе земельного участка с кадастровым номером 47:07:0953003:15
28	29	по границе земельного участка с кадастровым номером 47:07:0953003:15
29	30	по границе земельного участка с кадастровым номером 47:07:0960001:182
30	31	по границе земельного участка с кадастровым номером 47:07:0960001:140
31	32	по границе земельного участка с кадастровым номером 47:07:0960001:195

**Текстовое описание местоположения границ
населенных пунктов, территориальных зон, особо охраняемых природных
территорий, зон с особыми условиями использования территорий**

Прохождение границы		Описание прохождения границы
от точки	до точки	
1	2	3
32	33	по границе земельного участка с кадастровым номером 47:07:0960001:195
33	34	по границе земельного участка с кадастровым номером 47:07:0960001:195
34	35	по границе земельного участка с кадастровым номером 47:07:0960001:220
35	36	по границе земельного участка с кадастровым номером 47:07:0960001:220
36	37	по границе земельного участка с кадастровым номером 47:07:0960001:220
37	38	по границе земельного участка с кадастровым номером 47:07:0960001:220
38	39	по границе земельного участка с кадастровым номером 47:07:0960001:220
39	40	по границе земельного участка с кадастровым номером 47:07:0960001:220
40	41	по границе земельного участка с кадастровым номером 47:07:0960001:220
41	42	по границе земельного участка с кадастровым номером 47:07:0960001:181
42	43	по границе земельного участка с кадастровым номером 47:07:0960001:181
43	44	по границе земельного участка с кадастровым номером 47:07:0960001:181
44	45	по границе земельного участка с кадастровым номером 47:07:0960001:181
45	46	по границе земельного участка с кадастровым номером 47:07:0960001:181
46	47	по границе земельного участка с кадастровым номером 47:07:0960001:181
47	48	по границе земельного участка с кадастровым номером 47:07:0960001:205
48	49	по границе земельного участка с кадастровым номером 47:07:0960001:205
49	50	по границе земельного участка с кадастровым номером 47:07:0960001:205
50	51	-
51	52	по границе земельного участка с кадастровым номером 47:07:0000000:89559
52	53	по границе земельного участка с кадастровым номером 47:07:0000000:89559
53	54	по границе земельного участка с кадастровым номером 47:07:0960001:460
54	55	по границе земельного участка с кадастровым номером 47:07:0960001:460
55	56	по границе земельного участка с кадастровым номером 47:07:0960001:460
56	57	-
57	58	-

**Текстовое описание местоположения границ
населенных пунктов, территориальных зон, особо охраняемых природных
территорий, зон с особыми условиями использования территорий**

Прохождение границы		Описание прохождения границы
от точки	до точки	
1	2	3
58	59	по границе земельного участка с кадастровым номером 47:07:0960001:220
59	60	по границе земельного участка с кадастровым номером 47:07:0960001:220
60	1	по границе земельного участка с кадастровым номером 47:07:0960001:220

ОПИСАНИЕ МЕСТОПОЛОЖЕНИЯ ГРАНИЦ

поселок при железнодорожной станции Ладожское Озеро муниципального образования «Рахьинское городское поселение» Всеволожского муниципального района Ленинградской области

(наименование объекта, местоположение границ которого описано (далее - объект))

Раздел 1

Сведения об объекте

№ п/п	Характеристики объекта	Описание характеристик
1	2	3
1.	Местоположение объекта	188675, Ленинградская область, район Всеволожский, поселок и(при) станция(и) Ладожское Озеро
2.	Площадь объекта +/- величина погрешности определения площади (Р +/- Дельта Р)	716274 +/- 296 м ²
3.	Иные характеристики объекта	-

Раздел 2

Сведения о местоположении границ объекта

1. Система координат МСК 47 зона 2

2. Сведения о характерных точках границ объекта

Обозначение характерных точек границ	Координаты, м		Метод определения координат характерной точки	Средняя квадратическая погрешность положения характерной точки (Mt), м	Описание обозначения точки на местности (при наличии)
	X	Y			
1	2	3	4	5	6
1	457283.68	2256408.81	Картометрический метод	0.1	-
2	457292.21	2256432.07	Картометрический метод	0.1	-
3	457303.33	2256467.34	Картометрический метод	0.1	-
4	457221.29	2256510.54	Картометрический метод	0.1	-
5	457212.32	2256515.02	Картометрический метод	0.1	-
6	457197.30	2256522.71	Картометрический метод	0.1	-
7	457175.05	2256465.15	Картометрический метод	0.1	-
8	457166.61	2256433.89	Картометрический метод	0.1	-
9	457201.77	2256395.12	Картометрический метод	0.1	-
10	457213.50	2256359.76	Картометрический метод	0.1	-
11	457299.76	2256278.71	Картометрический метод	0.1	-
12	457368.70	2256364.26	Картометрический метод	0.1	-
1	457283.68	2256408.81	Картометрический метод	0.1	-
13	456140.59	2257509.36	Картометрический метод	0.1	-
14	456139.69	2257505.09	Картометрический метод	0.1	-
15	456137.31	2257493.87	Картометрический метод	0.1	-
16	456128.96	2257463.52	Картометрический метод	0.1	-
17	456099.05	2257420.16	Картометрический метод	0.1	-
18	455974.23	2257527.87	Картометрический метод	0.1	-
19	455940.64	2257546.91	Картометрический метод	0.1	-
20	455910.71	2257554.64	Картометрический метод	0.1	-
21	455892.38	2257558.69	Картометрический метод	0.1	-

2. Сведения о характерных точках границ объекта

Обозначение характерных точек границ	Координаты, м		Метод определения координат характерной точки	Средняя квадратическая погрешность положения характерной точки (M _t), м	Описание обозначения точки на местности (при наличии)
	X	Y			
1	2	3	4	5	6
22	455885.39	2257558.53	Картометрический метод	0.1	-
23	455761.39	2257593.13	Картометрический метод	0.1	-
24	455701.82	2257606.89	Картометрический метод	0.1	-
25	455678.16	2257611.45	Картометрический метод	0.1	-
26	455664.51	2257614.07	Картометрический метод	0.1	-
27	455663.16	2257587.33	Картометрический метод	0.1	-
28	455679.81	2257584.34	Картометрический метод	0.1	-
29	455717.89	2257476.94	Картометрический метод	0.1	-
30	455728.51	2257447.98	Картометрический метод	0.1	-
31	455717.81	2257442.14	Картометрический метод	0.1	-
32	455775.57	2257285.03	Картометрический метод	0.1	-
33	455787.06	2257288.48	Картометрический метод	0.1	-
34	455824.54	2257186.60	Картометрический метод	0.1	-
35	455830.72	2257169.65	Картометрический метод	0.1	-
36	455846.06	2257127.52	Картометрический метод	0.1	-
37	455877.39	2257046.64	Картометрический метод	0.1	-
38	455893.99	2257051.65	Картометрический метод	0.1	-
39	455932.12	2257061.87	Картометрический метод	0.1	-
40	455973.25	2257068.78	Картометрический метод	0.1	-
41	456048.87	2257075.33	Картометрический метод	0.1	-
42	456060.20	2257076.76	Картометрический метод	0.1	-
43	456093.45	2257075.55	Картометрический метод	0.1	-
44	456157.90	2257069.33	Картометрический метод	0.1	-
45	456180.66	2257065.87	Картометрический метод	0.1	-
46	456212.29	2257060.01	Картометрический метод	0.1	-
47	456251.97	2257050.07	Картометрический метод	0.1	-

2. Сведения о характерных точках границ объекта

Обозначение характерных точек границ	Координаты, м		Метод определения координат характерной точки	Средняя квадратическая погрешность положения характерной точки (M _t), м	Описание обозначения точки на местности (при наличии)
	X	Y			
1	2	3	4	5	6
48	456280.29	2257040.80	Картометрический метод	0.1	-
49	456303.14	2257031.46	Картометрический метод	0.1	-
50	456345.03	2257013.97	Картометрический метод	0.1	-
51	456369.17	2257002.96	Картометрический метод	0.1	-
52	456400.54	2256985.74	Картометрический метод	0.1	-
53	456465.40	2256950.92	Картометрический метод	0.1	-
54	456619.99	2256872.63	Картометрический метод	0.1	-
55	456896.91	2256727.65	Картометрический метод	0.1	-
56	456963.83	2256692.70	Картометрический метод	0.1	-
57	456968.19	2256701.57	Картометрический метод	0.1	-
58	456989.34	2256691.58	Картометрический метод	0.1	-
59	457019.98	2256677.10	Картометрический метод	0.1	-
60	457058.67	2256662.07	Картометрический метод	0.1	-
61	457071.16	2256684.36	Картометрический метод	0.1	-
62	457085.92	2256710.72	Картометрический метод	0.1	-
63	457116.09	2256694.72	Картометрический метод	0.1	-
64	457106.00	2256674.20	Картометрический метод	0.1	-
65	457178.04	2256636.09	Картометрический метод	0.1	-
66	457205.81	2256622.12	Картометрический метод	0.1	-
67	457211.09	2256634.82	Картометрический метод	0.1	-
68	457213.87	2256640.43	Картометрический метод	0.1	-
69	457230.02	2256632.64	Картометрический метод	0.1	-
70	457238.91	2256624.37	Картометрический метод	0.1	-
71	457237.98	2256617.74	Картометрический метод	0.1	-
72	457244.06	2256612.75	Картометрический метод	0.1	-
73	457281.73	2256591.60	Картометрический метод	0.1	-

2. Сведения о характерных точках границ объекта

Обозначение характерных точек границ	Координаты, м		Метод определения координат характерной точки	Средняя квадратическая погрешность положения характерной точки (Mt), м	Описание обозначения точки на местности (при наличии)
	X	Y			
1	2	3	4	5	6
74	457285.27	2256591.33	Картометрический метод	0.1	-
75	457295.51	2256614.26	Картометрический метод	0.1	-
76	457260.80	2256634.17	Картометрический метод	0.1	-
77	457256.65	2256636.53	Картометрический метод	0.1	-
78	457248.88	2256640.58	Картометрический метод	0.1	-
79	457252.32	2256646.70	Картометрический метод	0.1	-
80	457252.11	2256647.43	Картометрический метод	0.1	-
81	457261.12	2256663.69	Картометрический метод	0.1	-
82	457263.45	2256668.21	Картометрический метод	0.1	-
83	457266.58	2256674.22	Картометрический метод	0.1	-
84	457267.59	2256675.50	Картометрический метод	0.1	-
85	457268.90	2256676.24	Картометрический метод	0.1	-
86	457297.19	2256726.62	Картометрический метод	0.1	-
87	457300.74	2256733.32	Картометрический метод	0.1	-
88	457302.50	2256738.87	Картометрический метод	0.1	-
89	457306.60	2256744.00	Картометрический метод	0.1	-
90	457327.99	2256784.07	Картометрический метод	0.1	-
91	457329.51	2256784.18	Картометрический метод	0.1	-
92	457331.45	2256787.64	Картометрический метод	0.1	-
93	457346.98	2256815.31	Картометрический метод	0.1	-
94	457360.54	2256839.46	Картометрический метод	0.1	-
95	457200.78	2257013.95	Картометрический метод	0.1	-
96	457128.93	2257085.56	Картометрический метод	0.1	-
97	457072.10	2257132.20	Картометрический метод	0.1	-
98	457016.90	2257161.88	Картометрический метод	0.1	-
99	456948.41	2257175.58	Картометрический метод	0.1	-

2. Сведения о характерных точках границ объекта

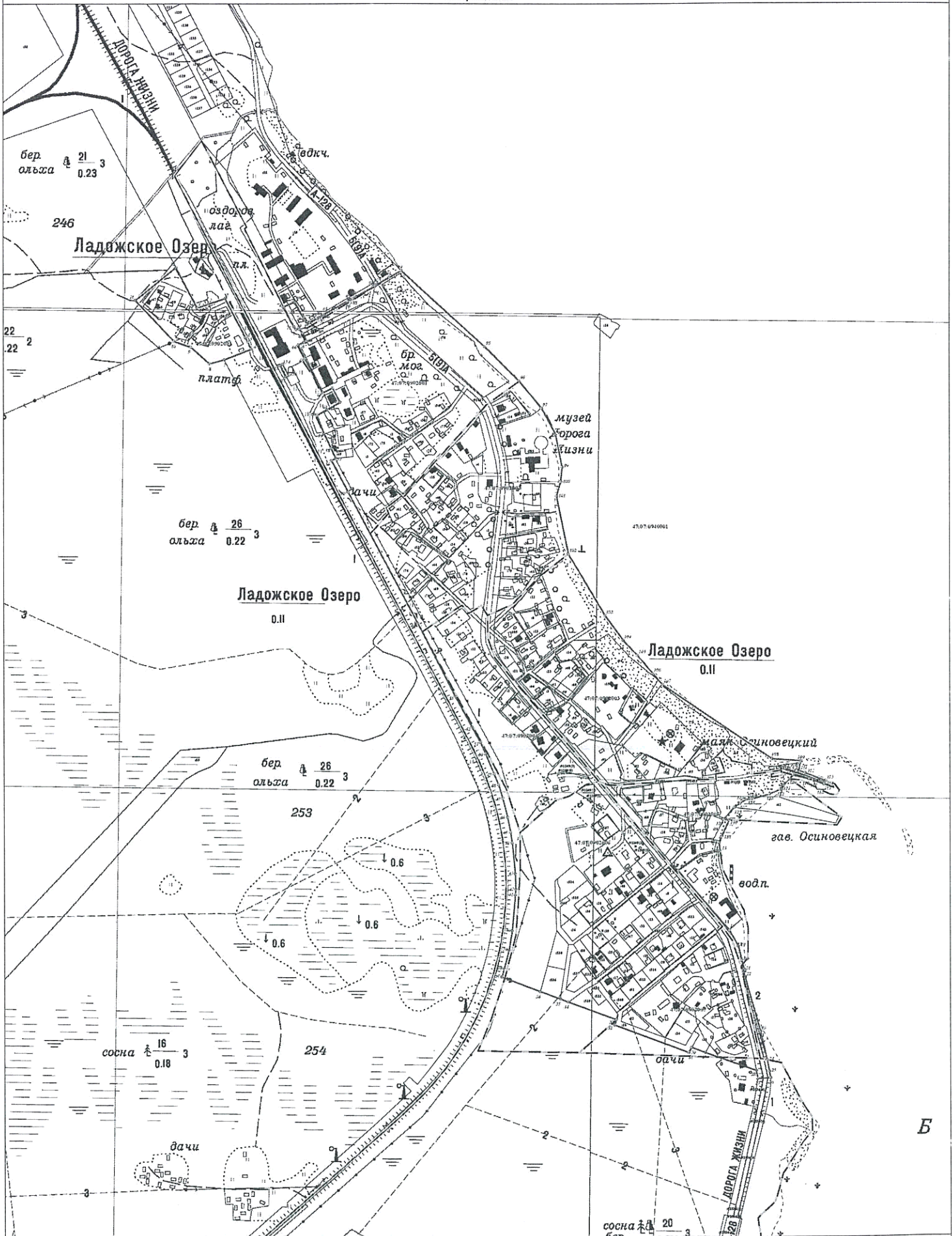
Обозначение характерных точек границ	Координаты, м		Метод определения координат характерной точки	Средняя квадратическая погрешность положения характерной точки (Mt), м	Описание обозначения точки на местности (при наличии)
	X	Y			
1	2	3	4	5	6
100	456917.59	2257172.41	Картометрический метод	0.1	-
101	456886.84	2257163.80	Картометрический метод	0.1	-
102	456764.38	2257188.77	Картометрический метод	0.1	-
103	456634.28	2257265.93	Картометрический метод	0.1	-
104	456581.37	2257304.44	Картометрический метод	0.1	-
105	456550.07	2257334.85	Картометрический метод	0.1	-
106	456511.26	2257367.95	Картометрический метод	0.1	-
107	456488.18	2257388.27	Картометрический метод	0.1	-
108	456332.79	2257618.79	Картометрический метод	0.1	-
109	456328.65	2257677.64	Картометрический метод	0.1	-
110	456324.27	2257676.78	Картометрический метод	0.1	-
111	456308.14	2257675.32	Картометрический метод	0.1	-
112	456303.28	2257687.97	Картометрический метод	0.1	-
113	456286.69	2257731.11	Картометрический метод	0.1	-
114	456284.13	2257729.27	Картометрический метод	0.1	-
115	456279.75	2257727.53	Картометрический метод	0.1	-
116	456287.53	2257705.29	Картометрический метод	0.1	-
117	456287.69	2257704.82	Картометрический метод	0.1	-
118	456290.36	2257696.74	Картометрический метод	0.1	-
119	456298.86	2257663.00	Картометрический метод	0.1	-
120	456290.97	2257655.69	Картометрический метод	0.1	-
121	456277.57	2257643.25	Картометрический метод	0.1	-
122	456268.53	2257634.86	Картометрический метод	0.1	-
123	456259.00	2257612.53	Картометрический метод	0.1	-
124	456249.53	2257578.02	Картометрический метод	0.1	-
125	456249.46	2257572.53	Картометрический метод	0.1	-

2. Сведения о характерных точках границ объекта

Обозначение характерных точек границ	Координаты, м		Метод определения координат характерной точки	Средняя квадратическая погрешность положения характерной точки (Mt), м	Описание обозначения точки на местности (при наличии)
	X	Y			
1	2	3	4	5	6
126	456247.38	2257563.71	Картометрический метод	0.1	-
127	456240.06	2257551.43	Картометрический метод	0.1	-
128	456231.40	2257539.26	Картометрический метод	0.1	-
129	456205.47	2257516.27	Картометрический метод	0.1	-
130	456205.13	2257528.75	Картометрический метод	0.1	-
131	456169.95	2257513.03	Картометрический метод	0.1	-
132	456157.60	2257507.52	Картометрический метод	0.1	-
13	456140.59	2257509.36	Картометрический метод	0.1	-
133	457162.17	2256583.85	Картометрический метод	0.1	-
134	457165.09	2256589.44	Картометрический метод	0.1	-
135	457142.05	2256601.58	Картометрический метод	0.1	-
136	457138.90	2256595.76	Картометрический метод	0.1	-
133	457162.17	2256583.85	Картометрический метод	0.1	-

3. Сведения о характерных точках части (частей) границы объекта

Обозначение характерных точек части границы	Координаты, м		Метод определения координат характерной точки	Средняя квадратическая погрешность положения характерной точки (Mt), м	Описание обозначения точки на местности (при наличии)
	X	Y			
1	2	3	4	5	6
-	-	-	-	-	-



Используемые условные знаки и обозначения:

- Граница объекта
- Граница кадастрового квартала
- Граница земельного участка, сведения о котором внесены в ЕГРН
- 22 — Характерная точка границы объекта
- № — Номер земельного участка, сведения о границах которого внесены в ЕГРН, в кадастровом квартале
- 47.07.001001.3 — Номер кадастрового квартала

Масштаб 1:3500

Полное наименование: *С.С.С.С.* Дата: 04 апреля 2019 г.
 Место для отиска печати (при наличии) лица, составившего описание местоположения границ объекта

**Текстовое описание местоположения границ
населенных пунктов, территориальных зон, особо охраняемых природных
территорий, зон с особыми условиями использования территорий**

Прохождение границы		Описание прохождения границы
от точки	до точки	
1	2	3
1	2	по границе земельного участка с кадастровым номером 47:07:0902001:53
2	3	по границе земельного участка с кадастровым номером 47:07:0940001:2
3	4	по границе земельного участка с кадастровым номером 47:07:0940001:2
4	5	по границе земельного участка с кадастровым номером 47:07:0940001:2
5	6	по границе земельного участка с кадастровым номером 47:07:0940001:2
6	7	по границе земельного участка с кадастровым номером 47:07:0940001:2
7	8	-
8	9	-
9	10	-
10	11	-
11	12	-
12	1	-
13	14	-
14	15	-
15	16	по границе земельного участка с кадастровым номером 47:07:0902005:5
16	17	по границе земельного участка с кадастровым номером 47:07:0902005:5
17	18	-
18	19	по границе земельного участка с кадастровым номером 47:07:0000000:92417
19	20	по границе земельного участка с кадастровым номером 47:07:0000000:92417
20	21	-
21	22	-
22	23	-
23	24	-
24	25	по границе земельного участка с кадастровым номером 47:07:0000000:92417
25	26	по границе земельного участка с кадастровым номером 47:07:0000000:92417
26	27	по границе земельного участка с кадастровым номером 47:07:0000000:92417
27	28	по границе земельного участка с кадастровым номером 47:07:0000000:92417
28	29	-
29	30	по границе земельного участка с кадастровым номером 47:07:0902007:23
30	31	по границе земельного участка с кадастровым номером 47:07:0902007:26
31	32	по границе земельного участка с кадастровым номером 47:07:0902007:26
32	33	по границе земельного участка с кадастровым номером 47:07:0902007:26
33	34	по границе земельного участка с кадастровым номером 47:07:0902006:539

**Текстовое описание местоположения границ
населенных пунктов, территориальных зон, особо охраняемых природных
территорий, зон с особыми условиями использования территорий**

Прохождение границы		Описание прохождения границы
от точки	до точки	
1	2	3
34	35	по границе земельного участка с кадастровым номером 47:07:0902006:542
35	36	по границе земельного участка с кадастровым номером 47:07:0902006:536
36	37	-
37	38	-
38	39	-
39	40	-
40	41	-
41	42	-
42	43	-
43	44	-
44	45	-
45	46	-
46	47	-
47	48	-
48	49	-
49	50	-
50	51	-
51	52	-
52	53	-
53	54	-
54	55	-
55	56	-
56	57	-
57	58	по границе земельного участка с кадастровым номером 47:07:0902001:46
58	59	по границе земельного участка с кадастровым номером 47:07:0902001:46
59	60	-
60	61	-
61	62	-
62	63	-
63	64	-
64	65	-
65	66	-
66	67	-
67	68	-
68	69	по границе земельного участка с кадастровым номером 47:07:0000000:92417

**Текстовое описание местоположения границ
населенных пунктов, территориальных зон, особо охраняемых природных
территорий, зон с особыми условиями использования территорий**

Прохождение границы		Описание прохождения границы
от точки	до точки	
1	2	3
69	70	-
70	71	по границе земельного участка с кадастровым номером 47:07:0902001:33
71	72	по границе земельного участка с кадастровым номером 47:07:0902001:33
72	73	по границе земельного участка с кадастровым номером 47:07:0902001:33
73	74	по границе земельного участка с кадастровым номером 47:07:0902001:33
74	75	по границе земельного участка с кадастровым номером 47:07:0902001:33
75	76	по границе земельного участка с кадастровым номером 47:07:0902001:33
76	77	по границе земельного участка с кадастровым номером 47:07:0902001:33
77	78	по границе земельного участка с кадастровым номером 47:07:0902001:33
78	79	по границе земельного участка с кадастровым номером 47:07:0940001:55
79	80	по границе земельного участка с кадастровым номером 47:07:0902001:13
80	81	по границе земельного участка с кадастровым номером 47:07:0902001:13
81	82	по границе земельного участка с кадастровым номером 47:07:0902001:13
82	83	по границе земельного участка с кадастровым номером 47:07:0902001:13
83	84	по границе земельного участка с кадастровым номером 47:07:0902001:13
84	85	по границе земельного участка с кадастровым номером 47:07:0902001:13
85	86	по границе земельного участка с кадастровым номером 47:07:0940001:55
86	87	по границе земельного участка с кадастровым номером 47:07:0940001:55
87	88	по границе земельного участка с кадастровым номером 47:07:0902001:13
88	89	по границе земельного участка с кадастровым номером 47:07:0902001:13
89	90	по границе земельного участка с кадастровым номером 47:07:0902001:13
90	91	по границе земельного участка с кадастровым номером 47:07:0902001:13
91	92	по границе земельного участка с кадастровым номером 47:07:0940001:55
92	93	по границе земельного участка с кадастровым номером 47:07:0940001:55
93	94	по границе земельного участка с кадастровым номером 47:07:0940001:55
94	95	-
95	96	-
96	97	-
97	98	по границе земельного участка с кадастровым номером 47:07:0902002:83
98	99	по границе земельного участка с кадастровым номером 47:07:0902002:83
99	100	по границе земельного участка с кадастровым номером 47:07:0902002:83
100	101	-
101	102	-
102	103	-
103	104	-
104	105	-

**Текстовое описание местоположения границ
населенных пунктов, территориальных зон, особо охраняемых природных
территорий, зон с особыми условиями использования территорий**

Прохождение границы		Описание прохождения границы
от точки	до точки	
1	2	3
105	106	-
106	107	-
107	108	-
108	109	-
109	110	-
110	111	по границе земельного участка с кадастровым номером 47:07:0902003:78
111	112	-
112	113	-
113	114	-
114	115	по границе земельного участка с кадастровым номером 47:07:0902003:63
115	116	по границе земельного участка с кадастровым номером 47:07:0902003:63
116	117	по границе земельного участка с кадастровым номером 47:07:0000000:91152
117	118	по границе земельного участка с кадастровым номером 47:07:0000000:91152
118	119	по границе земельного участка с кадастровым номером 47:07:0000000:91152
119	120	по границе земельного участка с кадастровым номером 47:07:0000000:91152
120	121	по границе земельного участка с кадастровым номером 47:07:0000000:91152
121	122	по границе земельного участка с кадастровым номером 47:07:0000000:91152
122	123	по границе земельного участка с кадастровым номером 47:07:0000000:91152
123	124	по границе земельного участка с кадастровым номером 47:07:0000000:91152
124	125	по границе земельного участка с кадастровым номером 47:07:0000000:91152
125	126	по границе земельного участка с кадастровым номером 47:07:0000000:91152
126	127	по границе земельного участка с кадастровым номером 47:07:0000000:91152
127	128	по границе земельного участка с кадастровым номером 47:07:0000000:91152
128	129	по границе земельного участка с кадастровым номером 47:07:0000000:91152
129	130	-
130	131	-
131	132	-
132	13	-
133	134	-
134	135	-

**Текстовое описание местоположения границ
населенных пунктов, территориальных зон, особо охраняемых природных
территорий, зон с особыми условиями использования территорий**

Прохождение границы		Описание прохождения границы
от точки	до точки	
1	2	3
135	136	-
136	133	-

ОПИСАНИЕ МЕСТОПОЛОЖЕНИЯ ГРАНИЦ

деревня Проба муниципального образования «Рахьинское городское поселение»
Всеволожского муниципального района Ленинградской области

(наименование объекта, местоположение границ которого описано (далее - объект))

Раздел 1

Сведения об объекте

№ п/п	Характеристики объекта	Описание характеристик
1	2	3
1.	Местоположение объекта	188671, Ленинградская область, район Всеволожский, деревня Проба
2.	Площадь объекта +/- величина погрешности определения площади (P +/- Дельта P)	529072 +/- 255 м ²
3.	Иные характеристики объекта	-

Раздел 2

Сведения о местоположении границ объекта

1. Система координат МСК 47 зона 2

2. Сведения о характерных точках границ объекта

Обозначение характерных точек границ	Координаты, м		Метод определения координат характерной точки	Средняя квадратическая погрешность положения характерной точки (Mt), м	Описание обозначения точки на местности (при наличии)
	X	Y			
1	2	3	4	5	6
1	453898.18	2240201.96	Картометрический метод	0.1	-
2	453946.89	2240240.63	Картометрический метод	0.1	-
3	453965.25	2240254.90	Картометрический метод	0.1	-
4	453974.35	2240245.60	Картометрический метод	0.1	-
5	454018.04	2240326.18	Картометрический метод	0.1	-
6	454059.87	2240407.37	Картометрический метод	0.1	-
7	454080.99	2240453.01	Картометрический метод	0.1	-
8	454105.57	2240510.77	Картометрический метод	0.1	-
9	454111.62	2240524.98	Картометрический метод	0.1	-
10	454128.90	2240508.95	Картометрический метод	0.1	-
11	454169.09	2240504.82	Картометрический метод	0.1	-
12	454159.52	2240490.86	Картометрический метод	0.1	-
13	454188.71	2240469.15	Картометрический метод	0.1	-
14	454198.32	2240481.70	Картометрический метод	0.1	-
15	454206.48	2240478.46	Картометрический метод	0.1	-
16	454210.05	2240482.84	Картометрический метод	0.1	-
17	454198.30	2240499.48	Картометрический метод	0.1	-
18	454236.97	2240525.08	Картометрический метод	0.1	-
19	454178.82	2240580.73	Картометрический метод	0.1	-
20	454180.05	2240584.19	Картометрический метод	0.1	-
21	454223.39	2240577.71	Картометрический метод	0.1	-
22	454298.15	2240833.04	Картометрический метод	0.1	-

2. Сведения о характерных точках границ объекта

Обозначение характерных точек границ	Координаты, м		Метод определения координат характерной точки	Средняя квадратическая погрешность положения характерной точки (M _t), м	Описание обозначения точки на местности (при наличии)
	X	Y			
1	2	3	4	5	6
23	454380.06	2241101.39	Картометрический метод	0.1	-
24	454436.99	2241167.33	Картометрический метод	0.1	-
25	454441.23	2241172.25	Картометрический метод	0.1	-
26	454454.22	2241187.29	Картометрический метод	0.1	-
27	454472.11	2241203.23	Картометрический метод	0.1	-
28	454477.71	2241208.08	Картометрический метод	0.1	-
29	454463.03	2241220.23	Картометрический метод	0.1	-
30	454465.06	2241222.13	Картометрический метод	0.1	-
31	454434.86	2241245.27	Картометрический метод	0.1	-
32	454407.11	2241266.52	Картометрический метод	0.1	-
33	454410.56	2241280.55	Картометрический метод	0.1	-
34	454413.88	2241294.09	Картометрический метод	0.1	-
35	454417.75	2241309.81	Картометрический метод	0.1	-
36	454422.14	2241327.66	Картометрический метод	0.1	-
37	454425.84	2241342.65	Картометрический метод	0.1	-
38	454426.37	2241344.71	Картометрический метод	0.1	-
39	454430.32	2241360.11	Картометрический метод	0.1	-
40	454430.83	2241362.10	Картометрический метод	0.1	-
41	454435.36	2241379.75	Картометрический метод	0.1	-
42	454435.87	2241381.69	Картометрический метод	0.1	-
43	454439.03	2241394.01	Картометрический метод	0.1	-
44	454439.52	2241395.93	Картометрический метод	0.1	-
45	454443.95	2241413.21	Картометрический метод	0.1	-
46	454444.44	2241415.10	Картометрический метод	0.1	-
47	454448.12	2241429.40	Картометрический метод	0.1	-
48	454448.60	2241431.27	Картометрический метод	0.1	-

2. Сведения о характерных точках границ объекта

Обозначение характерных точек границ	Координаты, м		Метод определения координат характерной точки	Средняя квадратическая погрешность положения характерной точки (Мт), м	Описание обозначения точки на местности (при наличии)
	X	Y			
1	2	3	4	5	6
49	454452.98	2241448.31	Картометрический метод	0.1	-
50	454453.45	2241450.14	Картометрический метод	0.1	-
51	454458.33	2241469.17	Картометрический метод	0.1	-
52	454463.56	2241489.51	Картометрический метод	0.1	-
53	454468.71	2241509.56	Картометрический метод	0.1	-
54	454473.79	2241529.33	Картометрический метод	0.1	-
55	454478.68	2241548.38	Картометрический метод	0.1	-
56	454482.94	2241564.94	Картометрический метод	0.1	-
57	454486.63	2241579.29	Картометрический метод	0.1	-
58	454491.50	2241598.25	Картометрический метод	0.1	-
59	454498.82	2241626.75	Картометрический метод	0.1	-
60	454498.98	2241654.42	Картометрический метод	0.1	-
61	454501.37	2241663.78	Картометрический метод	0.1	-
62	454504.05	2241674.35	Картометрический метод	0.1	-
63	454509.11	2241694.28	Картометрический метод	0.1	-
64	454518.57	2241731.49	Картометрический метод	0.1	-
65	454521.06	2241729.71	Картометрический метод	0.1	-
66	454524.52	2241742.99	Картометрический метод	0.1	-
67	454528.49	2241758.20	Картометрический метод	0.1	-
68	454532.25	2241772.59	Картометрический метод	0.1	-
69	454536.67	2241789.54	Картометрический метод	0.1	-
70	454541.08	2241806.45	Картометрический метод	0.1	-
71	454545.46	2241823.24	Картометрический метод	0.1	-
72	454550.24	2241841.56	Картометрический метод	0.1	-
73	454555.06	2241860.04	Картометрический метод	0.1	-
74	454559.62	2241877.52	Картометрический метод	0.1	-

2. Сведения о характерных точках границ объекта

Обозначение характерных точек границ	Координаты, м		Метод определения координат характерной точки	Средняя квадратическая погрешность положения характерной точки (Mt), м	Описание обозначения точки на местности (при наличии)
	X	Y			
1	2	3	4	5	6
75	454564.32	2241895.55	Картометрический метод	0.1	-
76	454568.93	2241913.21	Картометрический метод	0.1	-
77	454573.30	2241929.96	Картометрический метод	0.1	-
78	454574.92	2241936.17	Картометрический метод	0.1	-
79	454579.17	2241944.10	Картометрический метод	0.1	-
80	454586.62	2241958.01	Картометрический метод	0.1	-
81	454596.16	2241954.53	Картометрический метод	0.1	-
82	454608.82	2241949.73	Картометрический метод	0.1	-
83	454613.91	2241947.79	Картометрический метод	0.1	-
84	454617.36	2241954.15	Картометрический метод	0.1	-
85	454625.03	2241968.43	Картометрический метод	0.1	-
86	454631.84	2241981.08	Картометрический метод	0.1	-
87	454638.54	2241993.54	Картометрический метод	0.1	-
88	454638.88	2241994.84	Картометрический метод	0.1	-
89	454642.72	2242009.27	Картометрический метод	0.1	-
90	454646.10	2242021.92	Картометрический метод	0.1	-
91	454649.72	2242035.56	Картометрический метод	0.1	-
92	454651.39	2242042.49	Картометрический метод	0.1	-
93	454655.78	2242060.87	Картометрический метод	0.1	-
94	454658.97	2242074.17	Картометрический метод	0.1	-
95	454663.49	2242093.04	Картометрический метод	0.1	-
96	454667.62	2242110.30	Картометрический метод	0.1	-
97	454667.93	2242111.61	Картометрический метод	0.1	-
98	454653.13	2242123.63	Картометрический метод	0.1	-
99	454652.46	2242124.17	Картометрический метод	0.1	-
100	454650.55	2242141.68	Картометрический метод	0.1	-

2. Сведения о характерных точках границ объекта

Обозначение характерных точек границ	Координаты, м		Метод определения координат характерной точки	Средняя квадратическая погрешность положения характерной точки (Mt), м	Описание обозначения точки на местности (при наличии)
	X	Y			
1	2	3	4	5	6
101	454648.50	2242160.49	Картометрический метод	0.1	-
102	454646.35	2242180.20	Картометрический метод	0.1	-
103	454644.13	2242200.48	Картометрический метод	0.1	-
104	454641.81	2242221.84	Картометрический метод	0.1	-
105	454640.39	2242234.83	Картометрический метод	0.1	-
106	454633.70	2242251.08	Картометрический метод	0.1	-
107	454624.87	2242272.53	Картометрический метод	0.1	-
108	454626.98	2242290.20	Картометрический метод	0.1	-
109	454628.54	2242303.10	Картометрический метод	0.1	-
110	454629.40	2242310.35	Картометрический метод	0.1	-
111	454668.70	2242316.99	Картометрический метод	0.1	-
112	454623.28	2242363.62	Картометрический метод	0.1	-
113	454625.54	2242387.80	Картометрический метод	0.1	-
114	454597.79	2242392.06	Картометрический метод	0.1	-
115	454544.76	2242466.40	Картометрический метод	0.1	-
116	454486.11	2242549.03	Картометрический метод	0.1	-
117	454392.55	2242546.74	Картометрический метод	0.1	-
118	454387.25	2242536.87	Картометрический метод	0.1	-
119	454380.08	2242523.52	Картометрический метод	0.1	-
120	454369.66	2242523.01	Картометрический метод	0.1	-
121	454426.73	2242449.95	Картометрический метод	0.1	-
122	454504.96	2242370.38	Картометрический метод	0.1	-
123	454489.96	2242350.53	Картометрический метод	0.1	-
124	454486.01	2242340.73	Картометрический метод	0.1	-
125	454534.66	2242237.27	Картометрический метод	0.1	-
126	454541.77	2242209.55	Картометрический метод	0.1	-

2. Сведения о характерных точках границ объекта

Обозначение характерных точек границ	Координаты, м		Метод определения координат характерной точки	Средняя квадратическая погрешность положения характерной точки (M _t), м	Описание обозначения точки на местности (при наличии)
	X	Y			
1	2	3	4	5	6
127	454542.86	2242207.31	Картометрический метод	0.1	-
128	454504.80	2242051.94	Картометрический метод	0.1	-
129	454498.67	2242055.33	Картометрический метод	0.1	-
130	454486.36	2242063.80	Картометрический метод	0.1	-
131	454468.63	2242032.18	Картометрический метод	0.1	-
132	454448.77	2242032.60	Картометрический метод	0.1	-
133	454446.06	2242022.81	Картометрический метод	0.1	-
134	454428.80	2242021.54	Картометрический метод	0.1	-
135	454426.50	2242009.68	Картометрический метод	0.1	-
136	454472.24	2241981.59	Картометрический метод	0.1	-
137	454469.58	2241976.48	Картометрический метод	0.1	-
138	454462.31	2241962.49	Картометрический метод	0.1	-
139	454452.96	2241941.15	Картометрический метод	0.1	-
140	454441.14	2241947.43	Картометрический метод	0.1	-
141	454439.40	2241941.86	Картометрический метод	0.1	-
142	454422.55	2241951.49	Картометрический метод	0.1	-
143	454396.94	2241966.10	Картометрический метод	0.1	-
144	454390.55	2241956.61	Картометрический метод	0.1	-
145	454384.69	2241958.91	Картометрический метод	0.1	-
146	454370.66	2241952.49	Картометрический метод	0.1	-
147	454373.92	2241828.10	Картометрический метод	0.1	-
148	454355.07	2241748.59	Картометрический метод	0.1	-
149	454324.75	2241642.23	Картометрический метод	0.1	-
150	454205.81	2241363.52	Картометрический метод	0.1	-
151	454184.08	2241371.64	Картометрический метод	0.1	-
152	453995.81	2241441.98	Картометрический метод	0.1	-

2. Сведения о характерных точках границ объекта

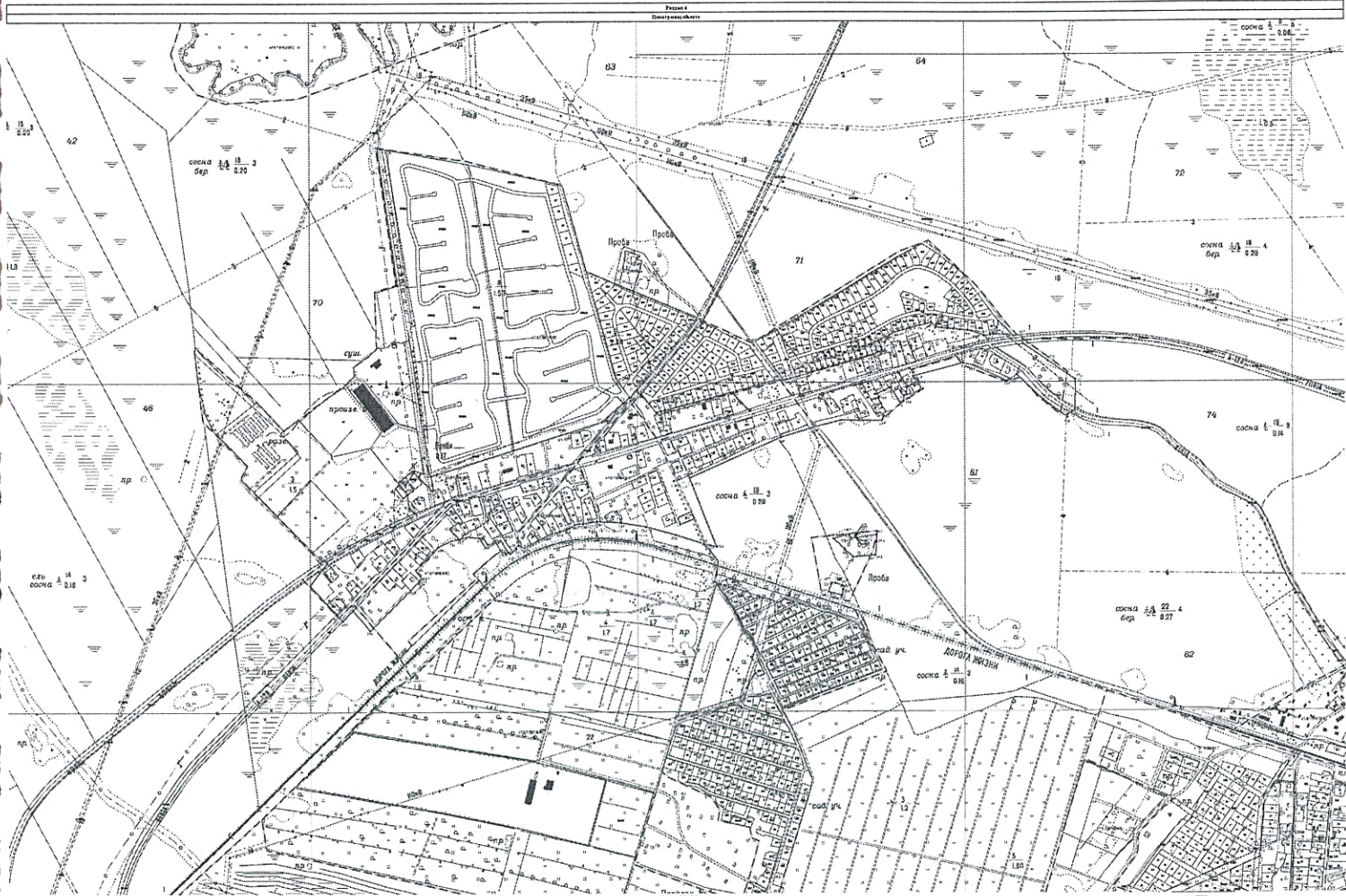
Обозначение характерных точек границ	Координаты, м		Метод определения координат характерной точки	Средняя квадратическая погрешность положения характерной точки (Mt), м	Описание обозначения точки на местности (при наличии)
	X	Y			
1	2	3	4	5	6
153	454000.21	2241423.59	Картометрический метод	0.1	-
154	454005.06	2241403.31	Картометрический метод	0.1	-
155	454033.33	2241319.63	Картометрический метод	0.1	-
156	454060.27	2241228.66	Картометрический метод	0.1	-
157	454072.73	2241155.91	Картометрический метод	0.1	-
158	454073.57	2241151.01	Картометрический метод	0.1	-
159	454077.50	2241082.24	Картометрический метод	0.1	-
160	454075.63	2241061.19	Картометрический метод	0.1	-
161	454071.88	2241040.17	Картометрический метод	0.1	-
162	454071.22	2241026.25	Картометрический метод	0.1	-
163	454068.43	2241013.45	Картометрический метод	0.1	-
164	454057.71	2240996.43	Картометрический метод	0.1	-
165	454054.59	2240989.06	Картометрический метод	0.1	-
166	454049.37	2240968.07	Картометрический метод	0.1	-
167	454044.21	2240945.65	Картометрический метод	0.1	-
168	454037.88	2240931.55	Картометрический метод	0.1	-
169	454001.64	2240860.30	Картометрический метод	0.1	-
170	454009.91	2240842.44	Картометрический метод	0.1	-
171	454001.97	2240834.50	Картометрический метод	0.1	-
172	453999.57	2240836.27	Картометрический метод	0.1	-
173	453983.86	2240815.56	Картометрический метод	0.1	-
174	453987.67	2240812.63	Картометрический метод	0.1	-
175	453988.86	2240811.72	Картометрический метод	0.1	-
176	454025.05	2240788.21	Картометрический метод	0.1	-
177	454019.78	2240773.35	Картометрический метод	0.1	-
178	454013.54	2240748.78	Картометрический метод	0.1	-

2. Сведения о характерных точках границ объекта

Обозначение характерных точек границ	Координаты, м		Метод определения координат характерной точки	Средняя квадратическая погрешность положения характерной точки (Mt), м	Описание обозначения точки на местности (при наличии)
	X	Y			
1	2	3	4	5	6
179	454033.67	2240735.17	Картометрический метод	0.1	-
180	454034.35	2240721.58	Картометрический метод	0.1	-
181	454036.91	2240686.16	Картометрический метод	0.1	-
182	454030.27	2240662.59	Картометрический метод	0.1	-
183	454026.70	2240637.60	Картометрический метод	0.1	-
184	454008.88	2240596.44	Картометрический метод	0.1	-
185	453990.87	2240581.27	Картометрический метод	0.1	-
186	453939.64	2240526.46	Картометрический метод	0.1	-
187	453912.70	2240543.87	Картометрический метод	0.1	-
188	453906.24	2240537.46	Картометрический метод	0.1	-
189	453879.25	2240510.33	Картометрический метод	0.1	-
190	453757.68	2240383.13	Картометрический метод	0.1	-
191	453820.73	2240332.39	Картометрический метод	0.1	-
192	453788.37	2240299.76	Картометрический метод	0.1	-
193	453805.65	2240283.49	Картометрический метод	0.1	-
194	453808.74	2240280.58	Картометрический метод	0.1	-
1	453898.18	2240201.96	Картометрический метод	0.1	-
195	453956.60	2241858.73	Картометрический метод	0.1	-
196	454014.33	2241798.55	Картометрический метод	0.1	-
197	454026.14	2241846.33	Картометрический метод	0.1	-
198	454013.90	2241852.27	Картометрический метод	0.1	-
199	454015.95	2241864.58	Картометрический метод	0.1	-
200	454022.18	2241865.25	Картометрический метод	0.1	-
201	454021.74	2241869.38	Картометрический метод	0.1	-
202	454015.51	2241868.72	Картометрический метод	0.1	-
203	454023.11	2241931.21	Картометрический метод	0.1	-

2. Сведения о характерных точках границ объекта					
Обозначение характерных точек границ	Координаты, м		Метод определения координат характерной точки	Средняя квадратическая погрешность положения характерной точки (M _t), м	Описание обозначения точки на местности (при наличии)
	X	Y			
1	2	3	4	5	6
204	454002.39	2241931.03	Картометрический метод	0.1	-
205	453961.66	2241927.00	Картометрический метод	0.1	-
206	453960.66	2241911.56	Картометрический метод	0.1	-
195	453956.60	2241858.73	Картометрический метод	0.1	-
207	453869.49	2241828.11	Картометрический метод	0.1	-
208	453860.16	2241825.71	Картометрический метод	0.1	-
209	453842.81	2241821.25	Картометрический метод	0.1	-
210	453848.90	2241797.96	Картометрический метод	0.1	-
211	453853.94	2241780.51	Картометрический метод	0.1	-
212	453876.61	2241788.86	Картометрический метод	0.1	-
213	453880.03	2241790.16	Картометрический метод	0.1	-
214	453879.45	2241802.62	Картометрический метод	0.1	-
215	453872.15	2241823.15	Картометрический метод	0.1	-
207	453869.49	2241828.11	Картометрический метод	0.1	-
3. Сведения о характерных точках части (частей) границы объекта					
Обозначение характерных точек части границы	Координаты, м		Метод определения координат характерной точки	Средняя квадратическая погрешность положения характерной точки (M _t), м	Описание обозначения точки на местности (при наличии)
	X	Y			
1	2	3	4	5	6
-	-	-	-	-	-

Район 4
Детский сад № 4



Условные обозначения:
— граница участка
— граница квартала
— граница территории, выделенной в 1970 г.
— граница территории, выделенной в 1971 г.
— граница территории, выделенной в 1972 г.
— граница территории, выделенной в 1973 г.
— граница территории, выделенной в 1974 г.
— граница территории, выделенной в 1975 г.
— граница территории, выделенной в 1976 г.
— граница территории, выделенной в 1977 г.
— граница территории, выделенной в 1978 г.
— граница территории, выделенной в 1979 г.
— граница территории, выделенной в 1980 г.

Масштаб 1:500
Лист № 1/1
Исполнитель: [Signature]
Проверил: [Signature]

**Текстовое описание местоположения границ
населенных пунктов, территориальных зон, особо охраняемых природных
территорий, зон с особыми условиями использования территорий**

Прохождение границы		Описание прохождения границы
от точки	до точки	
1	2	3
1	2	-
2	3	-
3	4	-
4	5	по границе земельного участка с кадастровым номером 47:07:0000000:90213
5	6	по границе земельного участка с кадастровым номером 47:07:0000000:90213
6	7	по границе земельного участка с кадастровым номером 47:07:0000000:90213
7	8	по границе земельного участка с кадастровым номером 47:07:0000000:90213
8	9	по границе земельного участка с кадастровым номером 47:07:0000000:90213
9	10	по границе земельного участка с кадастровым номером 47:07:0953003:24
10	11	по границе земельного участка с кадастровым номером 47:07:0953003:24
11	12	по границе земельного участка с кадастровым номером 47:07:0904001:8
12	13	по границе земельного участка с кадастровым номером 47:07:0904001:8
13	14	по границе земельного участка с кадастровым номером 47:07:0904001:8
14	15	-
15	16	по границе земельного участка с кадастровым номером 47:07:0953003:44
16	17	-
17	18	-
18	19	-
19	20	по границе земельного участка с кадастровым номером 47:07:0904001:11
20	21	-
21	22	по границе земельного участка с кадастровым номером 47:07:0953003:202
22	23	по границе земельного участка с кадастровым номером 47:07:0953003:204
23	24	по границе земельного участка с кадастровым номером 47:07:0953003:204
24	25	по границе земельного участка с кадастровым номером 47:07:0953003:203
25	26	по границе земельного участка с кадастровым номером 47:07:0953003:203
26	27	по границе земельного участка с кадастровым номером 47:07:0953003:165
27	28	по границе земельного участка с кадастровым номером 47:07:0953003:165
28	29	по границе земельного участка с кадастровым номером 47:07:0000000:90344
29	30	по границе земельного участка с кадастровым номером 47:07:0000000:90344
30	31	по границе земельного участка с кадастровым номером 47:07:0953003:66

**Текстовое описание местоположения границ
населенных пунктов, территориальных зон, особо охраняемых природных
территорий, зон с особыми условиями использования территорий**

Прохождение границы		Описание прохождения границы
от точки	до точки	
1	2	3
31	32	по границе земельного участка с кадастровым номером 47:07:0953003:91
32	33	по границе земельного участка с кадастровым номером 47:07:0953003:91
33	34	по границе земельного участка с кадастровым номером 47:07:0953003:110
34	35	по границе земельного участка с кадастровым номером 47:07:0953003:93
35	36	по границе земельного участка с кадастровым номером 47:07:0953003:94
36	37	по границе земельного участка с кадастровым номером 47:07:0953003:182
37	38	по границе земельного участка с кадастровым номером 47:07:0953003:182
38	39	по границе земельного участка с кадастровым номером 47:07:0953003:183
39	40	по границе земельного участка с кадастровым номером 47:07:0953003:183
40	41	по границе земельного участка с кадастровым номером 47:07:0953003:184
41	42	по границе земельного участка с кадастровым номером 47:07:0953003:184
42	43	по границе земельного участка с кадастровым номером 47:07:0953003:189
43	44	по границе земельного участка с кадастровым номером 47:07:0953003:189
44	45	по границе земельного участка с кадастровым номером 47:07:0953003:186
45	46	по границе земельного участка с кадастровым номером 47:07:0953003:186
46	47	по границе земельного участка с кадастровым номером 47:07:0953003:187
47	48	по границе земельного участка с кадастровым номером 47:07:0953003:187
48	49	по границе земельного участка с кадастровым номером 47:07:0953003:188
49	50	по границе земельного участка с кадастровым номером 47:07:0953003:188
50	51	по границе земельного участка с кадастровым номером 47:07:0953003:185
51	52	по границе земельного участка с кадастровым номером 47:07:0953003:103
52	53	по границе земельного участка с кадастровым номером 47:07:0953003:104
53	54	по границе земельного участка с кадастровым номером 47:07:0953003:105
54	55	по границе земельного участка с кадастровым номером 47:07:0953003:106
55	56	по границе земельного участка с кадастровым номером 47:07:0953003:107
56	57	по границе земельного участка с кадастровым номером 47:07:0953003:108

**Текстовое описание местоположения границ
населенных пунктов, территориальных зон, особо охраняемых природных
территорий, зон с особыми условиями использования территорий**

Прохождение границы		Описание прохождения границы
от точки	до точки	
1	2	3
57	58	по границе земельного участка с кадастровым номером 47:07:0953003:109
58	59	по границе земельного участка с кадастровым номером 47:07:0953003:92
59	60	-
60	61	по границе земельного участка с кадастровым номером 47:07:0953003:174
61	62	по границе земельного участка с кадастровым номером 47:07:0953003:168
62	63	по границе земельного участка с кадастровым номером 47:07:0953003:168
63	64	по границе земельного участка с кадастровым номером 47:07:0953003:175
64	65	по границе земельного участка с кадастровым номером 47:07:0953003:175
65	66	по границе земельного участка с кадастровым номером 47:07:0953003:275
66	67	по границе земельного участка с кадастровым номером 47:07:0953003:276
67	68	по границе земельного участка с кадастровым номером 47:07:0953003:278
68	69	по границе земельного участка с кадастровым номером 47:07:0953003:279
69	70	по границе земельного участка с кадастровым номером 47:07:0953003:280
70	71	по границе земельного участка с кадастровым номером 47:07:0953003:282
71	72	по границе земельного участка с кадастровым номером 47:07:0953003:284
72	73	по границе земельного участка с кадастровым номером 47:07:0953003:286
73	74	по границе земельного участка с кадастровым номером 47:07:0953003:288
74	75	по границе земельного участка с кадастровым номером 47:07:0953003:290
75	76	по границе земельного участка с кадастровым номером 47:07:0953003:291
76	77	по границе земельного участка с кадастровым номером 47:07:0953003:293
77	78	по границе земельного участка с кадастровым номером 47:07:0953003:295
78	79	по границе земельного участка с кадастровым номером 47:07:0953003:295
79	80	по границе земельного участка с кадастровым номером 47:07:0953003:296
80	81	по границе земельного участка с кадастровым номером 47:07:0953003:296
81	82	по границе земельного участка с кадастровым номером 47:07:0953003:296

**Текстовое описание местоположения границ
населенных пунктов, территориальных зон, особо охраняемых природных
территорий, зон с особыми условиями использования территорий**

Прохождение границы		Описание прохождения границы
от точки	до точки	
1	2	3
82	83	по границе земельного участка с кадастровым номером 47:07:0953003:297
83	84	по границе земельного участка с кадастровым номером 47:07:0953003:297
84	85	по границе земельного участка с кадастровым номером 47:07:0953003:298
85	86	по границе земельного участка с кадастровым номером 47:07:0953003:299
86	87	по границе земельного участка с кадастровым номером 47:07:0953003:300
87	88	по границе земельного участка с кадастровым номером 47:07:0953003:300
88	89	по границе земельного участка с кадастровым номером 47:07:0953003:301
89	90	по границе земельного участка с кадастровым номером 47:07:0953003:302
90	91	по границе земельного участка с кадастровым номером 47:07:0953003:303
91	92	по границе земельного участка с кадастровым номером 47:07:0953003:303
92	93	по границе земельного участка с кадастровым номером 47:07:0953003:304
93	94	по границе земельного участка с кадастровым номером 47:07:0953003:305
94	95	по границе земельного участка с кадастровым номером 47:07:0953003:306
95	96	по границе земельного участка с кадастровым номером 47:07:0953003:307
96	97	по границе земельного участка с кадастровым номером 47:07:0953003:308
97	98	по границе земельного участка с кадастровым номером 47:07:0953003:308
98	99	по границе земельного участка с кадастровым номером 47:07:0953003:309
99	100	по границе земельного участка с кадастровым номером 47:07:0953003:309
100	101	по границе земельного участка с кадастровым номером 47:07:0953003:310
101	102	по границе земельного участка с кадастровым номером 47:07:0953003:311
102	103	по границе земельного участка с кадастровым номером 47:07:0953003:312
103	104	по границе земельного участка с кадастровым номером 47:07:0953003:313
104	105	по границе земельного участка с кадастровым номером 47:07:0953003:314
105	106	по границе земельного участка с кадастровым номером 47:07:0953003:314
106	107	по границе земельного участка с кадастровым номером 47:07:0953003:315

**Текстовое описание местоположения границ
населенных пунктов, территориальных зон, особо охраняемых природных
территорий, зон с особыми условиями использования территорий**

Прохождение границы		Описание прохождения границы
от точки	до точки	
1	2	3
107	108	по границе земельного участка с кадастровым номером 47:07:0953003:316
108	109	по границе земельного участка с кадастровым номером 47:07:0953003:317
109	110	по границе земельного участка с кадастровым номером 47:07:0953003:318
110	111	по границе земельного участка с кадастровым номером 47:07:0953003:318
111	112	-
112	113	по границе земельного участка с кадастровым номером 47:07:0000000:92415
113	114	по границе земельного участка с кадастровым номером 47:07:0000000:92415
114	115	-
115	116	-
116	117	-
117	118	-
118	119	-
119	120	-
120	121	-
121	122	-
122	123	по границе земельного участка с кадастровым номером 47:07:0904006:4
123	124	-
124	125	-
125	126	по границе земельного участка с кадастровым номером 47:07:0904006:27
126	127	по границе земельного участка с кадастровым номером 47:07:0904006:27
127	128	-
128	129	-
129	130	по границе земельного участка с кадастровым номером 47:07:0904006:22
130	131	-
131	132	-
132	133	по границе земельного участка с кадастровым номером 47:07:0904006:12
133	134	-
134	135	-
135	136	-
136	137	-
137	138	-
138	139	по границе земельного участка с кадастровым номером 47:07:0904006:17
139	140	по границе земельного участка с кадастровым номером 47:07:0904006:16

**Текстовое описание местоположения границ
населенных пунктов, территориальных зон, особо охраняемых природных
территорий, зон с особыми условиями использования территорий**

Прохождение границы		Описание прохождения границы
от точки	до точки	
1	2	3
140	141	по границе земельного участка с кадастровым номером 47:07:0904006:16
141	142	по границе земельного участка с кадастровым номером 47:07:0904006:46
142	143	по границе земельного участка с кадастровым номером 47:07:0904006:47
143	144	по границе земельного участка с кадастровым номером 47:07:0904006:47
144	145	-
145	146	-
146	147	-
147	148	-
148	149	-
149	150	-
150	151	-
151	152	-
152	153	-
153	154	-
154	155	по границе земельного участка с кадастровым номером 47:07:0904008:2
155	156	по границе земельного участка с кадастровым номером 47:07:0904008:2
156	157	по границе земельного участка с кадастровым номером 47:07:0904008:2
157	158	по границе земельного участка с кадастровым номером 47:07:0904008:2
158	159	по границе земельного участка с кадастровым номером 47:07:0904008:2
159	160	по границе земельного участка с кадастровым номером 47:07:0904008:2
160	161	по границе земельного участка с кадастровым номером 47:07:0904008:2
161	162	по границе земельного участка с кадастровым номером 47:07:0904008:2
162	163	по границе земельного участка с кадастровым номером 47:07:0904008:2
163	164	по границе земельного участка с кадастровым номером 47:07:0904008:2
164	165	по границе земельного участка с кадастровым номером 47:07:0904008:2
165	166	по границе земельного участка с кадастровым номером 47:07:0904008:2
166	167	по границе земельного участка с кадастровым номером 47:07:0904008:2
167	168	по границе земельного участка с кадастровым номером 47:07:0904008:2
168	169	по границе земельного участка с кадастровым номером 47:07:0904008:2
169	170	по границе земельного участка с кадастровым номером 47:07:0904008:2
170	171	по границе земельного участка с кадастровым номером 47:07:0904008:2
171	172	по границе земельного участка с кадастровым номером 47:07:0904008:2
172	173	по границе земельного участка с кадастровым номером 47:07:0904008:2
173	174	по границе земельного участка с кадастровым номером 47:07:0904008:2
174	175	по границе земельного участка с кадастровым номером 47:07:0904008:2
175	176	-

**Текстовое описание местоположения границ
населенных пунктов, территориальных зон, особо охраняемых природных
территорий, зон с особыми условиями использования территорий**

Прохождение границы		Описание прохождения границы
от точки	до точки	
1	2	3
176	177	-
177	178	-
178	179	-
179	180	-
180	181	-
181	182	-
182	183	-
183	184	-
184	185	-
185	186	-
186	187	-
187	188	-
188	189	по границе земельного участка с кадастровым номером 47:07:0904002:3
189	190	-
190	191	-
191	192	по границе земельного участка с кадастровым номером 47:07:0000000:92415
192	193	по границе земельного участка с кадастровым номером 47:07:0000000:92415
193	194	по границе земельного участка с кадастровым номером 47:07:0000000:92445
194	1	-
195	196	-
196	197	-
197	198	-
198	199	-
199	200	-
200	201	-
201	202	-
202	203	-
203	204	-
204	205	-
205	206	-
206	195	-
207	208	-
208	209	-
209	210	-
210	211	-

**Текстовое описание местоположения границ
населенных пунктов, территориальных зон, особо охраняемых природных
территорий, зон с особыми условиями использования территорий**

Прохождение границы		Описание прохождения границы
от точки	до точки	
1	2	3
211	212	-
212	213	-
213	214	-
214	215	-
215	207	-

ОПИСАНИЕ МЕСТОПОЛОЖЕНИЯ ГРАНИЦ

городской поселок Рахья муниципального образования «Рахьинское городское поселение» Всеволожского муниципального района Ленинградской области

(наименование объекта, местоположение границ которого описано (далее - объект))

Раздел 1

Сведения об объекте

№ п/п	Характеристики объекта	Описание характеристик
1	2	3
1.	Местоположение объекта	188671, Ленинградская область, район Всеволожский, поселок городского типа Рахья
2.	Площадь объекта +/- величина погрешности определения площади (Р +/- Дельта Р)	2501108 +/- 553 м ²
3.	Иные характеристики объекта	-

Раздел 2

Сведения о местоположении границ объекта

1. Система координат МСК 47 зона 2

2. Сведения о характерных точках границ объекта

Обозначение характерных точек границ	Координаты, м		Метод определения координат характерной точки	Средняя квадратическая погрешность положения характерной точки (Mt), м	Описание обозначения точки на местности (при наличии)
	X	Y			
1	2	3	4	5	6
1	453385.16	2242926.27	Картометрический метод	0.1	-
2	453306.52	2243159.49	Картометрический метод	0.1	-
3	453304.67	2243164.98	Картометрический метод	0.1	-
4	453315.40	2243172.13	Картометрический метод	0.1	-
5	453313.23	2243175.32	Картометрический метод	0.1	-
6	453311.06	2243178.50	Картометрический метод	0.1	-
7	453302.10	2243172.58	Картометрический метод	0.1	-
8	453301.80	2243173.45	Картометрический метод	0.1	-
9	453297.19	2243187.23	Картометрический метод	0.1	-
10	453340.04	2243216.72	Картометрический метод	0.1	-
11	453256.64	2243464.97	Картометрический метод	0.1	-
12	453217.27	2243582.81	Картометрический метод	0.1	-
13	453198.66	2243638.17	Картометрический метод	0.1	-
14	453159.69	2243753.95	Картометрический метод	0.1	-
15	453113.52	2243891.81	Картометрический метод	0.1	-
16	453090.45	2243960.69	Картометрический метод	0.1	-
17	453045.43	2244095.61	Картометрический метод	0.1	-
18	453043.21	2244102.25	Картометрический метод	0.1	-
19	453038.83	2244115.38	Картометрический метод	0.1	-
20	453022.97	2244162.92	Картометрический метод	0.1	-
21	453011.13	2244198.39	Картометрический метод	0.1	-
22	452972.76	2244181.64	Картометрический метод	0.1	-

2. Сведения о характерных точках границ объекта

Обозначение характерных точек границ	Координаты, м		Метод определения координат характерной точки	Средняя квадратическая погрешность положения характерной точки (Mt), м	Описание обозначения точки на местности (при наличии)
	X	Y			
1	2	3	4	5	6
23	452874.21	2244136.49	Картометрический метод	0.1	-
24	452893.63	2244265.15	Картометрический метод	0.1	-
25	452491.75	2244362.94	Картометрический метод	0.1	-
26	452424.46	2244381.92	Картометрический метод	0.1	-
27	452424.80	2244384.47	Картометрический метод	0.1	-
28	452418.73	2244385.89	Картометрический метод	0.1	-
29	452418.21	2244383.62	Картометрический метод	0.1	-
30	452415.74	2244384.20	Картометрический метод	0.1	-
31	452387.86	2244392.18	Картометрический метод	0.1	-
32	452387.74	2244400.89	Картометрический метод	0.1	-
33	452379.75	2244400.77	Картометрический метод	0.1	-
34	452379.84	2244394.34	Картометрический метод	0.1	-
35	452365.40	2244398.58	Картометрический метод	0.1	-
36	452353.80	2244401.12	Картометрический метод	0.1	-
37	452287.51	2244411.45	Картометрический метод	0.1	-
38	452401.51	2244112.69	Картометрический метод	0.1	-
39	452422.00	2244058.98	Картометрический метод	0.1	-
40	452416.00	2244055.38	Картометрический метод	0.1	-
41	452378.80	2244042.43	Картометрический метод	0.1	-
42	452389.15	2244013.09	Картометрический метод	0.1	-
43	452399.35	2243984.74	Картометрический метод	0.1	-
44	452409.41	2243947.51	Картометрический метод	0.1	-
45	452435.36	2243849.17	Картометрический метод	0.1	-
46	452420.69	2243825.36	Картометрический метод	0.1	-
47	452385.52	2243808.76	Картометрический метод	0.1	-
48	452412.55	2243719.02	Картометрический метод	0.1	-

2. Сведения о характерных точках границ объекта

Обозначение характерных точек границ	Координаты, м		Метод определения координат характерной точки	Средняя квадратическая погрешность положения характерной точки (Mt), м	Описание обозначения точки на местности (при наличии)
	X	Y			
1	2	3	4	5	6
49	452423.57	2243699.86	Картометрический метод	0.1	-
50	452472.85	2243704.87	Картометрический метод	0.1	-
51	452507.32	2243620.60	Картометрический метод	0.1	-
52	452506.43	2243607.71	Картометрический метод	0.1	-
53	452488.24	2243604.23	Картометрический метод	0.1	-
54	452475.60	2243587.96	Картометрический метод	0.1	-
55	452480.38	2243553.69	Картометрический метод	0.1	-
56	452368.30	2243523.11	Картометрический метод	0.1	-
57	452483.30	2243136.36	Картометрический метод	0.1	-
58	452209.57	2243071.28	Картометрический метод	0.1	-
59	452265.85	2242817.39	Картометрический метод	0.1	-
60	452460.33	2242345.28	Картометрический метод	0.1	-
61	452540.41	2242368.44	Картометрический метод	0.1	-
62	452570.90	2242474.41	Картометрический метод	0.1	-
63	452584.59	2242471.16	Картометрический метод	0.1	-
64	452641.57	2242451.56	Картометрический метод	0.1	-
65	452651.73	2242448.07	Картометрический метод	0.1	-
66	452528.01	2242320.74	Картометрический метод	0.1	-
67	452567.59	2242317.88	Картометрический метод	0.1	-
68	452824.26	2242398.00	Картометрический метод	0.1	-
69	453109.64	2242485.55	Картометрический метод	0.1	-
70	453036.70	2242646.96	Картометрический метод	0.1	-
71	453088.39	2242697.75	Картометрический метод	0.1	-
72	453109.71	2242699.89	Картометрический метод	0.1	-
73	453210.71	2242798.26	Картометрический метод	0.1	-
74	453232.72	2242748.73	Картометрический метод	0.1	-

2. Сведения о характерных точках границ объекта

Обозначение характерных точек границ	Координаты, м		Метод определения координат характерной точки	Средняя квадратическая погрешность положения характерной точки (Mt), м	Описание обозначения точки на местности (при наличии)
	X	Y			
1	2	3	4	5	6
75	453265.29	2242691.48	Картометрический метод	0.1	-
76	453287.99	2242642.88	Картометрический метод	0.1	-
77	453328.11	2242554.95	Картометрический метод	0.1	-
78	453332.32	2242556.60	Картометрический метод	0.1	-
79	453494.57	2242611.53	Картометрический метод	0.1	-
80	453451.90	2242722.54	Картометрический метод	0.1	-
81	453415.75	2242817.69	Картометрический метод	0.1	-
1	453385.16	2242926.27	Картометрический метод	0.1	-
82	453221.64	2244500.44	Картометрический метод	0.1	-
83	453195.98	2244351.11	Картометрический метод	0.1	-
84	453194.84	2244344.50	Картометрический метод	0.1	-
85	453179.83	2244281.18	Картометрический метод	0.1	-
86	453114.42	2244243.58	Картометрический метод	0.1	-
87	453108.96	2244241.23	Картометрический метод	0.1	-
88	453101.83	2244238.18	Картометрический метод	0.1	-
89	453088.53	2244232.47	Картометрический метод	0.1	-
90	453086.70	2244231.68	Картометрический метод	0.1	-
91	453055.83	2244218.44	Картометрический метод	0.1	-
92	453088.65	2244123.99	Картометрический метод	0.1	-
93	453098.64	2244097.64	Картометрический метод	0.1	-
94	453105.33	2244080.02	Картометрический метод	0.1	-
95	453081.42	2244079.40	Картометрический метод	0.1	-
96	453076.32	2244080.78	Картометрический метод	0.1	-
97	453066.16	2244080.51	Картометрический метод	0.1	-
98	453064.79	2244080.32	Картометрический метод	0.1	-
99	453076.10	2244044.26	Картометрический метод	0.1	-

2. Сведения о характерных точках границ объекта

Обозначение характерных точек границ	Координаты, м		Метод определения координат характерной точки	Средняя квадратическая погрешность положения характерной точки (Mt), м	Описание обозначения точки на местности (при наличии)
	X	Y			
1	2	3	4	5	6
100	453084.07	2244019.46	Картометрический метод	0.1	-
101	453086.28	2244014.20	Картометрический метод	0.1	-
102	453102.24	2243972.10	Картометрический метод	0.1	-
103	453096.32	2243969.33	Картометрический метод	0.1	-
104	453106.77	2243937.82	Картометрический метод	0.1	-
105	453122.07	2243894.61	Картометрический метод	0.1	-
106	453137.85	2243850.01	Картометрический метод	0.1	-
107	453165.54	2243763.33	Картометрический метод	0.1	-
108	453175.09	2243738.23	Картометрический метод	0.1	-
109	453192.07	2243704.72	Картометрический метод	0.1	-
110	453208.04	2243680.28	Картометрический метод	0.1	-
111	453210.26	2243674.21	Картометрический метод	0.1	-
112	453216.24	2243657.86	Картометрический метод	0.1	-
113	453218.08	2243649.21	Картометрический метод	0.1	-
114	453216.38	2243646.32	Картометрический метод	0.1	-
115	453201.30	2243641.96	Картометрический метод	0.1	-
116	453202.25	2243639.23	Картометрический метод	0.1	-
117	453203.51	2243635.59	Картометрический метод	0.1	-
118	453247.07	2243650.78	Картометрический метод	0.1	-
119	453251.03	2243638.99	Картометрический метод	0.1	-
120	453252.55	2243639.37	Картометрический метод	0.1	-
121	453258.05	2243622.16	Картометрический метод	0.1	-
122	453256.81	2243621.78	Картометрический метод	0.1	-
123	453294.12	2243510.64	Картометрический метод	0.1	-
124	453256.74	2243505.85	Картометрический метод	0.1	-
125	453260.12	2243486.45	Картометрический метод	0.1	-

2. Сведения о характерных точках границ объекта

Обозначение характерных точек границ	Координаты, м		Метод определения координат характерной точки	Средняя квадратическая погрешность положения характерной точки (Mt), м	Описание обозначения точки на местности (при наличии)
	X	Y			
1	2	3	4	5	6
126	453265.78	2243468.20	Картометрический метод	0.1	-
127	453268.80	2243460.12	Картометрический метод	0.1	-
128	453270.46	2243460.67	Картометрический метод	0.1	-
129	453280.35	2243434.52	Картометрический метод	0.1	-
130	453281.14	2243431.56	Картометрический метод	0.1	-
131	453316.77	2243443.05	Картометрический метод	0.1	-
132	453333.04	2243406.71	Картометрический метод	0.1	-
133	453345.94	2243361.57	Картометрический метод	0.1	-
134	453347.99	2243362.46	Картометрический метод	0.1	-
135	453358.00	2243333.08	Картометрический метод	0.1	-
136	453365.60	2243306.90	Картометрический метод	0.1	-
137	453363.10	2243305.24	Картометрический метод	0.1	-
138	453375.93	2243266.98	Картометрический метод	0.1	-
139	453376.97	2243254.44	Картометрический метод	0.1	-
140	453374.97	2243224.94	Картометрический метод	0.1	-
141	453379.00	2243214.33	Картометрический метод	0.1	-
142	453386.49	2243220.05	Картометрический метод	0.1	-
143	453415.24	2243242.03	Картометрический метод	0.1	-
144	453440.68	2243231.28	Картометрический метод	0.1	-
145	453444.62	2243229.61	Картометрический метод	0.1	-
146	453516.82	2243199.07	Картометрический метод	0.1	-
147	453556.21	2243182.41	Картометрический метод	0.1	-
148	453779.73	2243087.88	Картометрический метод	0.1	-
149	453821.46	2243211.49	Картометрический метод	0.1	-
150	453837.10	2243202.60	Картометрический метод	0.1	-
151	453865.41	2243186.90	Картометрический метод	0.1	-

2. Сведения о характерных точках границ объекта

Обозначение характерных точек границ	Координаты, м		Метод определения координат характерной точки	Средняя квадратическая погрешность положения характерной точки (Mt), м	Описание обозначения точки на местности (при наличии)
	X	Y			
1	2	3	4	5	6
152	453887.55	2243176.47	Картометрический метод	0.1	-
153	453888.65	2243192.43	Картометрический метод	0.1	-
154	453872.06	2243200.32	Картометрический метод	0.1	-
155	453841.66	2243217.51	Картометрический метод	0.1	-
156	453723.64	2243284.69	Картометрический метод	0.1	-
157	453638.31	2243338.89	Картометрический метод	0.1	-
158	453607.39	2243363.95	Картометрический метод	0.1	-
159	453606.55	2243364.70	Картометрический метод	0.1	-
160	453601.59	2243369.15	Картометрический метод	0.1	-
161	453595.82	2243374.32	Картометрический метод	0.1	-
162	453631.85	2243400.86	Картометрический метод	0.1	-
163	453632.89	2243403.53	Картометрический метод	0.1	-
164	453600.10	2243449.55	Картометрический метод	0.1	-
165	453636.40	2243473.58	Картометрический метод	0.1	-
166	453670.81	2243544.94	Картометрический метод	0.1	-
167	453687.67	2243576.17	Картометрический метод	0.1	-
168	453739.27	2243677.89	Картометрический метод	0.1	-
169	453726.17	2243691.17	Картометрический метод	0.1	-
170	453746.40	2243710.71	Картометрический метод	0.1	-
171	453745.28	2243711.90	Картометрический метод	0.1	-
172	453762.04	2243725.79	Картометрический метод	0.1	-
173	453761.17	2243727.83	Картометрический метод	0.1	-
174	453782.28	2243753.40	Картометрический метод	0.1	-
175	453784.86	2243764.10	Картометрический метод	0.1	-
176	453791.46	2243777.50	Картометрический метод	0.1	-
177	453811.96	2243823.72	Картометрический метод	0.1	-

2. Сведения о характерных точках границ объекта

Обозначение характерных точек границ	Координаты, м		Метод определения координат характерной точки	Средняя квадратическая погрешность положения характерной точки (Mt), м	Описание обозначения точки на местности (при наличии)
	X	Y			
1	2	3	4	5	6
178	453939.56	2244093.20	Картометрический метод	0.1	-
179	453979.56	2244174.38	Картометрический метод	0.1	-
180	453989.80	2244163.24	Картометрический метод	0.1	-
181	454002.31	2244192.20	Картометрический метод	0.1	-
182	453993.57	2244202.25	Картометрический метод	0.1	-
183	454013.37	2244247.69	Картометрический метод	0.1	-
184	454133.71	2244492.18	Картометрический метод	0.1	-
185	453966.39	2244489.79	Картометрический метод	0.1	-
186	453966.15	2244489.51	Картометрический метод	0.1	-
187	453935.37	2244452.34	Картометрический метод	0.1	-
188	453896.13	2244407.24	Картометрический метод	0.1	-
189	453871.73	2244376.57	Картометрический метод	0.1	-
190	453850.55	2244353.94	Картометрический метод	0.1	-
191	453843.61	2244346.54	Картометрический метод	0.1	-
192	453738.23	2244456.17	Картометрический метод	0.1	-
193	453745.27	2244462.21	Картометрический метод	0.1	-
194	453716.20	2244492.32	Картометрический метод	0.1	-
195	453694.96	2244474.01	Картометрический метод	0.1	-
196	453648.68	2244522.32	Картометрический метод	0.1	-
197	453598.21	2244576.13	Картометрический метод	0.1	-
198	453513.03	2244672.98	Картометрический метод	0.1	-
199	453448.68	2244752.19	Картометрический метод	0.1	-
200	453399.94	2244814.23	Картометрический метод	0.1	-
201	453362.47	2244864.30	Картометрический метод	0.1	-
202	453357.38	2244870.25	Картометрический метод	0.1	-
203	453324.40	2244849.11	Картометрический метод	0.1	-

2. Сведения о характерных точках границ объекта

Обозначение характерных точек границ	Координаты, м		Метод определения координат характерной точки	Средняя квадратическая погрешность положения характерной точки (Mt), м	Описание обозначения точки на местности (при наличии)
	X	Y			
1	2	3	4	5	6
204	453332.31	2244835.95	Картометрический метод	0.1	-
205	453348.92	2244808.27	Картометрический метод	0.1	-
206	453356.66	2244793.72	Картометрический метод	0.1	-
207	453330.55	2244790.59	Картометрический метод	0.1	-
208	453325.60	2244646.87	Картометрический метод	0.1	-
209	453318.31	2244645.95	Картометрический метод	0.1	-
210	453320.53	2244635.12	Картометрический метод	0.1	-
211	453304.92	2244621.93	Картометрический метод	0.1	-
212	453299.48	2244644.96	Картометрический метод	0.1	-
213	453245.95	2244639.63	Картометрический метод	0.1	-
214	453225.91	2244525.33	Картометрический метод	0.1	-
82	453221.64	2244500.44	Картометрический метод	0.1	-

3. Сведения о характерных точках части (частей) границы объекта

Обозначение характерных точек части границы	Координаты, м		Метод определения координат характерной точки	Средняя квадратическая погрешность положения характерной точки (Mt), м	Описание обозначения точки на местности (при наличии)
	X	Y			
1	2	3	4	5	6
-	-	-	-	-	-

**Текстовое описание местоположения границ
населенных пунктов, территориальных зон, особо охраняемых природных
территорий, зон с особыми условиями использования территорий**

Прохождение границы		Описание прохождения границы
от точки	до точки	
1	2	3
1	2	по границе земельного участка с кадастровым номером 47:07:0903017:2
2	3	по границе земельного участка с кадастровым номером 47:07:0903017:2
3	4	по границе земельного участка с кадастровым номером 47:07:0903017:2
4	5	по границе земельного участка с кадастровым номером 47:07:0903017:2
5	6	по границе земельного участка с кадастровым номером 47:07:0903008:3
6	7	по границе земельного участка с кадастровым номером 47:07:0903008:3
7	8	по границе земельного участка с кадастровым номером 47:07:0903008:3
8	9	по границе земельного участка с кадастровым номером 47:07:0903008:3
9	10	по границе земельного участка с кадастровым номером 47:07:0903008:3
10	11	по границе земельного участка с кадастровым номером 47:07:0903009:2
11	12	по границе земельного участка с кадастровым номером 47:07:0903009:2
12	13	по границе земельного участка с кадастровым номером 47:07:0903009:2
13	14	по границе земельного участка с кадастровым номером 47:07:0903015:2
14	15	по границе земельного участка с кадастровым номером 47:07:0903015:2
15	16	по границе земельного участка с кадастровым номером 47:07:0903015:2
16	17	по границе земельного участка с кадастровым номером 47:07:0903015:2
17	18	по границе земельного участка с кадастровым номером 47:07:0903015:2
18	19	по границе земельного участка с кадастровым номером 47:07:0903015:2
19	20	по границе земельного участка с кадастровым номером 47:07:0903015:2
20	21	по границе земельного участка с кадастровым номером 47:07:0903015:2
21	22	-
22	23	-
23	24	-
24	25	-
25	26	-
26	27	-
27	28	-
28	29	-
29	30	-
30	31	-
31	32	-
32	33	-
33	34	-
34	35	-
35	36	-
36	37	-

**Текстовое описание местоположения границ
населенных пунктов, территориальных зон, особо охраняемых природных
территорий, зон с особыми условиями использования территорий**

Прохождение границы		Описание прохождения границы
от точки	до точки	
1	2	3
37	38	-
38	39	-
39	40	-
40	41	по границе земельного участка с кадастровым номером 47:07:0903004:35
41	42	-
42	43	по границе земельного участка с кадастровым номером 47:07:0903004:45
43	44	-
44	45	-
45	46	-
46	47	-
47	48	-
48	49	-
49	50	-
50	51	-
51	52	-
52	53	-
53	54	-
54	55	-
55	56	-
56	57	-
57	58	-
58	59	-
59	60	-
60	61	-
61	62	-
62	63	-
63	64	-
64	65	-
65	66	-
66	67	-
67	68	-
68	69	-
69	70	по границе земельного участка с кадастровым номером 47:07:0953003:14
70	71	по границе земельного участка с кадастровым номером 47:07:0953003:14
71	72	по границе земельного участка с кадастровым номером 47:07:0953003:14
72	73	по границе земельного участка с кадастровым номером 47:07:0953003:14

**Текстовое описание местоположения границ
населенных пунктов, территориальных зон, особо охраняемых природных
территорий, зон с особыми условиями использования территорий**

Прохождение границы		Описание прохождения границы
от точки	до точки	
1	2	3
73	74	по границе земельного участка с кадастровым номером 47:07:0953003:14
74	75	по границе земельного участка с кадастровым номером 47:07:0953003:14
75	76	по границе земельного участка с кадастровым номером 47:07:0953003:14
76	77	по границе земельного участка с кадастровым номером 47:07:0953003:14
77	78	-
78	79	-
79	80	-
80	81	-
81	1	-
82	83	-
83	84	-
84	85	-
85	86	-
86	87	-
87	88	-
88	89	-
89	90	-
90	91	-
91	92	по границе земельного участка с кадастровым номером 47:07:0903015:2
92	93	по границе земельного участка с кадастровым номером 47:07:0903015:2
93	94	по границе земельного участка с кадастровым номером 47:07:0903015:2
94	95	по границе земельного участка с кадастровым номером 47:07:0903015:2
95	96	по границе земельного участка с кадастровым номером 47:07:0903015:2
96	97	по границе земельного участка с кадастровым номером 47:07:0903015:2
97	98	по границе земельного участка с кадастровым номером 47:07:0903015:2
98	99	по границе земельного участка с кадастровым номером 47:07:0903015:2
99	100	по границе земельного участка с кадастровым номером 47:07:0903015:2
100	101	по границе земельного участка с кадастровым номером 47:07:0903015:2
101	102	по границе земельного участка с кадастровым номером 47:07:0903015:2
102	103	по границе земельного участка с кадастровым номером 47:07:0903015:2
103	104	по границе земельного участка с кадастровым номером 47:07:0903015:2
104	105	по границе земельного участка с кадастровым номером 47:07:0903015:2
105	106	по границе земельного участка с кадастровым номером 47:07:0903015:2
106	107	по границе земельного участка с кадастровым номером 47:07:0903015:2
107	108	по границе земельного участка с кадастровым номером 47:07:0903015:2
108	109	по границе земельного участка с кадастровым номером 47:07:0903015:2

**Текстовое описание местоположения границ
населенных пунктов, территориальных зон, особо охраняемых природных
территорий, зон с особыми условиями использования территорий**

Прохождение границы		Описание прохождения границы
от точки	до точки	
1	2	3
109	110	по границе земельного участка с кадастровым номером 47:07:0903015:2
110	111	по границе земельного участка с кадастровым номером 47:07:0903015:2
111	112	по границе земельного участка с кадастровым номером 47:07:0903015:2
112	113	по границе земельного участка с кадастровым номером 47:07:0903015:2
113	114	по границе земельного участка с кадастровым номером 47:07:0903015:2
114	115	по границе земельного участка с кадастровым номером 47:07:0903015:2
115	116	по границе земельного участка с кадастровым номером 47:07:0903015:2
116	117	по границе земельного участка с кадастровым номером 47:07:0903009:2
117	118	по границе земельного участка с кадастровым номером 47:07:0903009:2
118	119	по границе земельного участка с кадастровым номером 47:07:0903009:2
119	120	по границе земельного участка с кадастровым номером 47:07:0903009:49
120	121	по границе земельного участка с кадастровым номером 47:07:0903009:49
121	122	по границе земельного участка с кадастровым номером 47:07:0903009:49
122	123	по границе земельного участка с кадастровым номером 47:07:0903009:2
123	124	по границе земельного участка с кадастровым номером 47:07:0903009:2
124	125	по границе земельного участка с кадастровым номером 47:07:0903009:2
125	126	по границе земельного участка с кадастровым номером 47:07:0903009:2
126	127	по границе земельного участка с кадастровым номером 47:07:0903009:2
127	128	по границе земельного участка с кадастровым номером 47:07:0903009:2
128	129	по границе земельного участка с кадастровым номером 47:07:0903009:2
129	130	по границе земельного участка с кадастровым номером 47:07:0903009:2
130	131	по границе земельного участка с кадастровым номером 47:07:0903009:2
131	132	по границе земельного участка с кадастровым номером 47:07:0903009:2
132	133	по границе земельного участка с кадастровым номером 47:07:0903009:2
133	134	по границе земельного участка с кадастровым номером 47:07:0903009:40
134	135	по границе земельного участка с кадастровым номером 47:07:0903009:40
135	136	по границе земельного участка с кадастровым номером 47:07:0903009:40
136	137	по границе земельного участка с кадастровым номером 47:07:0903009:40
137	138	по границе земельного участка с кадастровым номером 47:07:0903009:2
138	139	по границе земельного участка с кадастровым номером 47:07:0903009:2
139	140	по границе земельного участка с кадастровым номером 47:07:0903009:2
140	141	по границе земельного участка с кадастровым номером 47:07:0903009:2
141	142	-
142	143	-
143	144	-
144	145	-

**Текстовое описание местоположения границ
населенных пунктов, территориальных зон, особо охраняемых природных
территорий, зон с особыми условиями использования территорий**

Прохождение границы		Описание прохождения границы
от точки	до точки	
1	2	3
145	146	-
146	147	-
147	148	-
148	149	-
149	150	по границе земельного участка с кадастровым номером 47:07:0000000:90578
150	151	по границе земельного участка с кадастровым номером 47:07:0000000:90578
151	152	по границе земельного участка с кадастровым номером 47:07:0000000:90578
152	153	по границе земельного участка с кадастровым номером 47:07:0000000:90578
153	154	по границе земельного участка с кадастровым номером 47:07:0000000:90578
154	155	по границе земельного участка с кадастровым номером 47:07:0000000:90578
155	156	по границе земельного участка с кадастровым номером 47:07:0000000:90578
156	157	по границе земельного участка с кадастровым номером 47:07:0000000:90578
157	158	по границе земельного участка с кадастровым номером 47:07:0000000:90578
158	159	по границе земельного участка с кадастровым номером 47:07:0000000:90578
159	160	по границе земельного участка с кадастровым номером 47:07:0000000:90578
160	161	по границе земельного участка с кадастровым номером 47:07:0000000:90578
161	162	по границе земельного участка с кадастровым номером 47:07:0903012:45
162	163	по границе земельного участка с кадастровым номером 47:07:0903012:45
163	164	по границе земельного участка с кадастровым номером 47:07:0903012:45
164	165	-
165	166	-
166	167	по границе земельного участка с кадастровым номером 47:07:0903011:33
167	168	-
168	169	по границе земельного участка с кадастровым номером 47:07:0903011:1
169	170	по границе земельного участка с кадастровым номером 47:07:0903011:1
170	171	по границе земельного участка с кадастровым номером 47:07:0903011:32
171	172	по границе земельного участка с кадастровым номером 47:07:0903011:32
172	173	-
173	174	по границе земельного участка с кадастровым номером 47:07:0903011:5
174	175	по границе земельного участка с кадастровым номером 47:07:0903011:5
175	176	-

**Текстовое описание местоположения границ
населенных пунктов, территориальных зон, особо охраняемых природных
территорий, зон с особыми условиями использования территорий**

Прохождение границы		Описание прохождения границы
от точки	до точки	
1	2	3
176	177	по границе земельного участка с кадастровым номером 47:07:0903011:3
177	178	-
178	179	-
179	180	по границе земельного участка с кадастровым номером 47:07:0000000:92414
180	181	по границе земельного участка с кадастровым номером 47:07:0000000:92414
181	182	по границе земельного участка с кадастровым номером 47:07:0000000:92414
182	183	-
183	184	-
184	185	-
185	186	по границе земельного участка с кадастровым номером 47:07:0903010:35
186	187	по границе земельного участка с кадастровым номером 47:07:0903010:35
187	188	по границе земельного участка с кадастровым номером 47:07:0903010:35
188	189	по границе земельного участка с кадастровым номером 47:07:0903010:35
189	190	по границе земельного участка с кадастровым номером 47:07:0903010:35
190	191	по границе земельного участка с кадастровым номером 47:07:0903010:35
191	192	по границе земельного участка с кадастровым номером 47:07:0903010:35
192	193	по границе земельного участка с кадастровым номером 47:07:0903010:35
193	194	по границе земельного участка с кадастровым номером 47:07:0000000:92414
194	195	по границе земельного участка с кадастровым номером 47:07:0000000:92414
195	196	по границе земельного участка с кадастровым номером 47:07:0000000:92536
196	197	по границе земельного участка с кадастровым номером 47:07:0000000:92536
197	198	по границе земельного участка с кадастровым номером 47:07:0000000:92536
198	199	по границе земельного участка с кадастровым номером 47:07:0000000:92536
199	200	по границе земельного участка с кадастровым номером 47:07:0000000:92536
200	201	по границе земельного участка с кадастровым номером 47:07:0000000:92536
201	202	по границе земельного участка с кадастровым номером 47:07:0000000:92536
202	203	по границе земельного участка с кадастровым номером 47:07:0903014:87
203	204	по границе земельного участка с кадастровым номером 47:07:0903014:87
204	205	по границе земельного участка с кадастровым номером 47:07:0903014:88
205	206	по границе земельного участка с кадастровым номером 47:07:0903014:88
206	207	-

**Текстовое описание местоположения границ
населенных пунктов, территориальных зон, особо охраняемых природных
территорий, зон с особыми условиями использования территорий**

Прохождение границы		Описание прохождения границы
от точки	до точки	
1	2	3
207	208	-
208	209	по границе земельного участка с кадастровым номером 47:07:0903014:6
209	210	по границе земельного участка с кадастровым номером 47:07:0903014:6
210	211	по границе земельного участка с кадастровым номером 47:07:0000000:90214
211	212	по границе земельного участка с кадастровым номером 47:07:0000000:90214
212	213	-
213	214	-
214	82	-