



КОМИТЕТ ГРАДОСТРОИТЕЛЬНОЙ ПОЛИТИКИ
ЛЕНИНГРАДСКОЙ ОБЛАСТИ

ПРИКАЗ

от 27 мая 2022 года № 69

**О внесении изменений в Правила землепользования и застройки
муниципального образования «Вистинское сельское поселение»
муниципального образования «Кингисеппский муниципальный район»
Ленинградской области**

В соответствии со статьями 32 и 33 Градостроительного кодекса Российской Федерации, пунктом 1 части 2 статьи 1 областного закона от 7 июля 2014 года № 45-оз «О перераспределении полномочий в области градостроительной деятельности между органами государственной власти Ленинградской области и органами местного самоуправления Ленинградской области», пунктом 2.13 Положения о Комитете градостроительной политики Ленинградской области, утвержденного постановлением Правительства Ленинградской области от 9 сентября 2019 года № 421, приказываю:

внести в Правила землепользования и застройки муниципального образования «Вистинское сельское поселение» муниципального образования «Кингисеппский муниципальный район» Ленинградской области, утвержденные приказом комитета по архитектуре и градостроительству Ленинградской области от 16 марта 2015 года № 4 (с изменениями), изменения согласно приложению к настоящему приказу.

Первый заместитель председателя
комитета – главный архитектор
Ленинградской области

С.И.Лутченко

ПРИЛОЖЕНИЕ
к приказу комитета
градостроительной политики
Ленинградской области
от 27 мая 2022 года № 69

Изменения в Правила землепользования и застройки
муниципального образования «Вистинское сельское поселение» муниципального
образования Кингисеппский муниципальный район Ленинградской области

1. В части 2 (Карта градостроительного зонирования) пункт 1 статьи 20 (Перечень территориальных зон, установленных на Карте градостроительного зонирования) изложить в следующей редакции:

«1. На Карте градостроительного зонирования территории Вистинского сельского поселения установлены следующие виды территориальных зон:

Типы зон	Код	Виды зон
Жилые зоны	Ж1	Зона застройки индивидуальными жилыми домами
	Ж2	Зона застройки малоэтажными жилыми домами
	Ж4	Зона застройки блокированными жилыми домами
Общественно-деловые зоны	О1	Зона делового, общественного и коммерческого назначения
	О2	Зона размещения объектов социального и коммунально-бытового назначения
Производственные зоны, зоны инженерной и транспортной инфраструктур	П1	Производственная зона I – V классов опасности
	П2	Производственная зона II – V классов опасности
	П3	Производственная зона III – V классов опасности
	П4	Производственная зона IV – V классов опасности
	П5	Производственная зона V класса опасности
	И	Зона объектов инженерной инфраструктуры
	Т	Зона объектов транспортной инфраструктуры
	ПК	Зона портовых комплексов
Зоны рекреационного назначения	Р1	Зона зеленых насаждений общего пользования
	Р2	Зона объектов спорта, рекреации и туризма
	Р3	Зона пляжей
	Р4	Зона природных ландшафтов
Зоны сельскохозяйственного использования	Сх1	Зона сельскохозяйственных предприятий
	Сх2	Зона ведения садоводства и огородничества
Зоны специального назначения	Сп1	Зона размещения военных объектов
	Сп2	Зона кладбищ

Типы зон	Код	Виды зон
	Сп3	Зона размещения отходов потребления
	Сп4	Зона зеленых насаждений специального назначения

».

2. В части 3 (Градостроительные регламенты):

а) статьи 28 (Ж1. Зона застройки индивидуальными жилыми домами), 29 (Ж2. Зона застройки малоэтажными жилыми домами), 33 (О1. Зона делового, общественного и коммерческого назначения), 40 (Т. Зона объектов транспортной инфраструктуры), 48 (Сп4. Зона зеленых насаждений специального назначения) дополнить пунктом 4 следующего содержания:

«4. Расчетные показатели минимально допустимого уровня обеспеченности территории объектами коммунальной, транспортной, социальной инфраструктур и расчетные показатели максимально допустимого уровня территориальной доступности указанных объектов для населения в границах территориальной зоны, где предусматривается осуществление деятельности по комплексному развитию территории, принимаются в соответствии с региональными нормативами градостроительного проектирования Ленинградской области и местными нормативами градостроительного проектирования.»;

б) в пункте 1 статьи 28 (Ж1. Зона застройки индивидуальными жилыми домами) исключить виды разрешенного использования «Ведение огородничества (13.1)», «Гостиничное обслуживание (код. 4.7)» из условно разрешенных видов использования;

в) пункт 1 статьи 29 (Ж2. Зона застройки малоэтажными жилыми домами) изложить в следующей редакции:

«1. Виды разрешённого использования земельных участков и объектов капитального строительства:

Основные виды разрешённого использования (код вида разрешенного использования)	Условно разрешённые виды использования (код вида разрешенного использования)	Вспомогательные виды использования
Для индивидуального жилищного строительства (2.1) Малоэтажная многоквартирная жилая застройка (2.1.1) Блокированная жилая застройка (2.3) Обслуживание жилой застройки (2.7) Хранение автотранспорта	Хранение автотранспорта (2.7.1) Государственное управление (3.8.1)	Не установлены

(2.7.1) Коммунальное обслуживание (3.1) Социальное обслуживание (3.2) Бытовое обслуживание (3.3) Амбулаторно- поликлиническое обслуживание (3.4.1) Дошкольное, начальное и среднее общее образование (3.5.1) Объекты культурно- досуговой деятельности (3.6.1) Парки культуры и отдыха (3.6.2) Деловое управление (4.1) Магазины (4.4) Общественное питание (4.6) Гостиничное обслуживание (4.7) Обеспечение занятий спортом в помещениях (5.1.2) Площадки для занятий спортом (5.1.3) Обеспечение внутреннего правопорядка (8.3) Историко-культурная деятельность (9.3) Земельные участки (территории) общего пользования (12.0)		
---	--	--

»;

г) статью 30 (ЖЗ. Зона застройки среднеэтажными жилыми домами) признать утратившей силу;

д) в статье 33 (О1. Зона делового, общественного и коммерческого назначения) строку с основным видом разрешенного использования «Обслуживание автотранспорта (4.9)» заменить на «Объекты дорожного сервиса (4.9.1)»;

е) пункт 5 статьи 35 (Градостроительные регламенты. Производственные зоны) изложить в следующей редакции:

«5. В состав производственных зон включены:

- 1) производственная зона I – V классов опасности (П1);
- 2) производственная зона II – V классов опасности (П2);

- 3) производственная зона III – V классов опасности (ПЗ);
- 4) производственная зона IV – V классов опасности (П4);
- 5) производственная зона V класса опасности (П5).»;

ж) статью 36 (П1. Производственная зона I класса опасности) изложить в следующей редакции:

«Статья 36. П1. Производственная зона I – V классов опасности

1. Виды разрешённого использования земельных участков и объектов капитального строительства:

Основные виды разрешённого использования (код вида разрешенного использования)	Условно разрешённые виды использования (код вида разрешенного использования)	Вспомогательные виды использования
Хранение автотранспорта (2.7.1) Коммунальное обслуживание (3.1) Деловое управление (4.1) Служебные гаражи (4.9) Объекты дорожного сервиса (4.9.1) Недропользование (6.1) Тяжелая промышленность (6.2) Автомобилестроительная промышленность (6.2.1) Легкая промышленность (6.3) Пищевая промышленность (6.4) Нефтехимическая промышленность (6.5) Строительная промышленность (6.6) Энергетика (6.7) Связь (6.8) Склады (6.9) Складские площадки (6.9.1) Целлюлозно-бумажная промышленность (6.11) Научно-производственная деятельность (6.12) Железнодорожный транспорт (7.1) Автомобильный транспорт	Не установлены	Не установлены

(7.2) Воздушный транспорт (7.4) Трубопроводный транспорт (7.5) Обеспечение внутреннего правопорядка (8.3) Общее пользование водными объектами (11.1) Специальное пользование водными объектами (11.2) Гидротехнические сооружения (11.3)		
--	--	--

2. Предельные (минимальные и (или) максимальные) размеры земельных участков и предельные параметры разрешённого строительства, реконструкции объектов капитального строительства:

1) Предельные (минимальные и (или) максимальные) размеры земельных участков не подлежат установлению;

2) Минимальные отступы от границ земельных участков в целях определения допустимого размещения зданий, строений, сооружений – 0 м;

3) Предельная высота зданий, строений, сооружений не подлежит установлению;

4) Максимальный процент застройки в границах земельного участка – 80 %;

5) Иные показатели:

а) класс опасности объектов, размещаемых в зоне – I – V;

б) размер санитарно-защитных зон при размещении объектов:

- I класса опасности - 1000 м;

- II класса опасности - 500 м;

- III класса опасности - 300 м;

- IV класса опасности - 100 м;

- V класса опасности - 50 м;

в) минимальный процент озеленения земельных участков – 10 %.

3. Ограничения использования земельных участков и объектов капитального строительства, находящихся в зоне П1 и расположенных в границах зон с особыми условиями использования территории, устанавливаются в соответствии со статьями 51 – 58 настоящих Правил.»;

з) статью 37 (П2. Производственная зона II, III класса опасности) изложить в следующей редакции:

«Статья 37. П2. Производственная зона II – V классов опасности

1. Виды разрешённого использования земельных участков и объектов капитального строительства:

Основные виды разрешённого использования (код вида разрешенного использования)	Условно разрешённые виды использования (код вида разрешенного использования)	Вспомогательные виды использования
--	--	------------------------------------

<p>Хранение автотранспорта (2.7.1) Коммунальное обслуживание (3.1) Бытовое обслуживание (3.3) Деловое управление (4.1) Служебные гаражи (4.9) Объекты дорожного сервиса (4.9.1) Недропользование (6.1) Тяжелая промышленность (6.2) Автомобилестроительная промышленность (6.2.1) Легкая промышленность (6.3) Пищевая промышленность (6.4) Нефтехимическая промышленность (6.5) Строительная промышленность (6.6) Энергетика (6.7) Связь (6.8) Склады (6.9) Складские площадки (6.9.1) Научно-производственная деятельность (6.12) Железнодорожный транспорт (7.1) Автомобильный транспорт (7.2) Воздушный транспорт (7.4) Трубопроводный транспорт (7.5) Обеспечение внутреннего правопорядка (8.3) Общее пользование водными объектами (11.1) Специальное пользование водными объектами (11.2) Гидротехнические сооружения (11.3)</p>	<p>Общественное питание (4.6) Специальная деятельность (12.2)</p>	<p>Не установлены</p>
--	--	-----------------------

2. Предельные (минимальные и (или) максимальные) размеры земельных участков и предельные параметры разрешённого строительства, реконструкции объектов капитального строительства:

1) Предельные (минимальные и (или) максимальные) размеры земельных участков не подлежат установлению;

2) Минимальные отступы от границ земельных участков в целях определения допустимого размещения зданий, строений, сооружений – 0 м;

3) Предельная высота зданий, строений, сооружений не подлежит установлению;

4) Максимальный процент застройки в границах земельного участка – 80 %;

5) Иные показатели:

а) класс опасности объектов, размещаемых в зоне – II – V;

б) размер санитарно-защитных зон при размещении объектов:

- II класса опасности - 500 м;

- III класса опасности - 300 м;

- IV класса опасности - 100 м;

- V класса опасности - 50 м;

в) минимальный процент озеленения земельных участков – 10 %.

3. Ограничения использования земельных участков и объектов капитального строительства, находящихся в зоне П2 и расположенных в границах зон с особыми условиями использования территории, устанавливаются в соответствии со статьями 51 – 58 настоящих Правил.»;

и) дополнить статьей 37.1 следующего содержания:

«Статья 37.1. ПЗ. Производственная зона III – V классов опасности

1. Виды разрешённого использования земельных участков и объектов капитального строительства:

Основные виды разрешённого использования (код вида разрешенного использования)	Условно разрешённые виды использования (код вида разрешенного использования)	Вспомогательные виды использования
Хранение автотранспорта (2.7.1) Коммунальное обслуживание (3.1) Бытовое обслуживание (3.3) Деловое управление (4.1) Служебные гаражи (4.9) Объекты дорожного сервиса (4.9.1) Недропользование (6.1) Тяжелая промышленность (6.2) Автомобилестроительная промышленность (6.2.1)	Общественное питание (4.6) Специальная деятельность (12.2)	Не установлены

<p>Легкая промышленность (6.3)</p> <p>Пищевая промышленность (6.4)</p> <p>Нефтехимическая промышленность (6.5)</p> <p>Строительная промышленность (6.6)</p> <p>Энергетика (6.7)</p> <p>Связь (6.8)</p> <p>Склады (6.9)</p> <p>Складские площадки (6.9.1)</p> <p>Научно-производственная деятельность (6.12)</p> <p>Железнодорожный транспорт (7.1)</p> <p>Автомобильный транспорт (7.2)</p> <p>Воздушный транспорт (7.4)</p> <p>Трубопроводный транспорт (7.5)</p> <p>Обеспечение внутреннего правопорядка (8.3)</p>		
--	--	--

2. Предельные (минимальные и (или) максимальные) размеры земельных участков и предельные параметры разрешённого строительства, реконструкции объектов капитального строительства:

1) Предельные (минимальные и (или) максимальные) размеры земельных участков не подлежат установлению;

2) Минимальные отступы от границ земельных участков в целях определения допустимого размещения зданий, строений, сооружений – 0 м;

3) Предельная высота зданий, строений, сооружений не подлежит установлению;

4) Максимальный процент застройки в границах земельного участка – 80 %;

5) Иные показатели:

а) класс опасности объектов, размещаемых в зоне – III – V;

б) размер санитарно-защитных зон при размещении объектов:

- III класса опасности - 300 м;

- IV класса опасности - 100 м;

- V класса опасности - 50 м;

в) минимальный процент озеленения земельных участков – 10 %.

3. Ограничения использования земельных участков и объектов капитального строительства, находящихся в зоне ПЗ и расположенных в границах зон с особыми условиями использования территории, устанавливаются в соответствии со статьями 51 – 58 настоящих Правил.»;

к) дополнить статьей 37.2 следующего содержания:

«Статья 37.2. П4. Производственная зона IV – V классов опасности

1. Виды разрешённого использования земельных участков и объектов капитального строительства:

Основные виды разрешённого использования (код вида разрешенного использования)	Условно разрешённые виды использования (код вида разрешенного использования)	Вспомогательные виды использования
<p>Хранение автотранспорта (2.7.1) Коммунальное обслуживание (3.1) Бытовое обслуживание (3.3) Амбулаторное ветеринарное обслуживание (3.10.1) Приюты для животных (3.10.2) Деловое управление (4.1) Объекты торговли (торговые центры, торгово-развлекательные центры (комплексы) (4.2) Рынки (4.3) Магазины (4.4) Банковская и страховая деятельность (4.5) Общественное питание (4.6) Служебные гаражи (4.9) Объекты дорожного сервиса (4.9.1) Недропользование (6.1) Тяжелая промышленность (6.2) Автомобилестроительная промышленность (6.2.1) Легкая промышленность (6.3) Пищевая промышленность (6.4) Нефтехимическая промышленность (6.5) Строительная промышленность (6.6) Энергетика (6.7) Связь (6.8) Склады (6.9)</p>	<p>Не установлены</p>	<p>Не установлены</p>

Складские площадки (6.9.1) Научно-производственная деятельность (6.12) Железнодорожный транспорт (7.1) Автомобильный транспорт (7.2) Воздушный транспорт (7.4) Трубопроводный транспорт (7.5) Обеспечение внутреннего правопорядка (8.3) Общее пользование водными объектами (11.1) Специальное пользование водными объектами (11.2) Гидротехнические сооружения (11.3) Земельные участки (территории) общего пользования (12.0)		
--	--	--

2. Предельные (минимальные и (или) максимальные) размеры земельных участков и предельные параметры разрешённого строительства, реконструкции объектов капитального строительства:

1) Предельные (минимальные и (или) максимальные) размеры земельных участков не подлежат установлению;

2) Минимальные отступы от границ земельных участков в целях определения допустимого размещения зданий, строений, сооружений – 0 м;

3) Предельная высота зданий, строений, сооружений не подлежит установлению;

4) Максимальный процент застройки в границах земельного участка – 80 %;

5) Иные показатели:

а) класс опасности объектов, размещаемых в зоне – IV – V;

б) размер санитарно-защитных зон при размещении объектов:

- IV класса опасности - 100 м;

- V класса опасности - 50 м;

в) минимальный процент озеленения земельных участков – 10 %.

3. Ограничения использования земельных участков и объектов капитального строительства, находящихся в зоне П4 и расположенных в границах зон с особыми условиями использования территории, устанавливаются в соответствии со статьями 51 – 58 настоящих Правил.»;

л) статью 38 (ПЗ. Производственная зона IV, V класса опасности) изложить в следующей редакции:

«Статья 38. П5. Производственная зона V класса опасности

1. Виды разрешённого использования земельных участков и объектов капитального строительства:

Основные виды разрешённого использования (код вида разрешенного использования)	Условно разрешённые виды использования (код вида разрешенного использования)	Вспомогательные виды использования
<p>Хранение автотранспорта (2.7.1) Коммунальное обслуживание (3.1) Бытовое обслуживание (3.3) Амбулаторное ветеринарное обслуживание (3.10.1) Приюты для животных (3.10.2) Деловое управление (4.1) Объекты торговли (торговые центры, торгово-развлекательные центры (комплексы) (4.2) Рынки (4.3) Магазины (4.4) Банковская и страховая деятельность (4.5) Общественное питание (4.6) Служебные гаражи (4.9) Объекты дорожного сервиса (4.9.1) Пищевая промышленность (6.4) Энергетика (6.7) Связь (6.8) Склады (6.9) Складские площадки (6.9.1) Научно-производственная деятельность (6.12) Автомобильный транспорт (7.2) Воздушный транспорт (7.4) Трубопроводный транспорт (7.5) Обеспечение внутреннего правопорядка (8.3) Земельные участки (территории) общего</p>	<p>Не установлены</p>	<p>Не установлены</p>

пользования (12.0)		
--------------------	--	--

2. Предельные (минимальные и (или) максимальные) размеры земельных участков и предельные параметры разрешённого строительства, реконструкции объектов капитального строительства:

1) Предельные (минимальные и (или) максимальные) размеры земельных участков не подлежат установлению;

2) Минимальные отступы от границ земельных участков в целях определения допустимого размещения зданий, строений, сооружений – 0 м:

3) Предельная высота зданий, строений, сооружений не подлежит установлению;

4) Максимальный процент застройки в границах земельного участка – 80 %;

5) Иные показатели:

а) класс опасности объектов, размещаемых в зоне – V;

б) размер санитарно-защитных зон при размещении объектов:

- V класса опасности - 50 м;

в) минимальный процент озеленения земельных участков – 10 %.

3. Ограничения использования земельных участков и объектов капитального строительства, находящихся в зоне П5 и расположенных в границах зон с особыми условиями использования территории, устанавливаются в соответствии со статьями 51 – 58 настоящих Правил.»;

м) пункт 1 статьи 40.1. (ПК. Зона портовых комплексов) изложить в следующей редакции:

«1. Виды разрешённого использования земельных участков и объектов капитального строительства:

Основные виды разрешённого использования (код вида разрешенного использования)	Условно разрешённые виды использования (код вида разрешенного использования)	Вспомогательные виды использования
Хранение автотранспорта (2.7.1) Коммунальное обслуживание (3.1) Деловое управление (4.1) Магазины (4.4) Общественное питание (4.6) Гостиничное обслуживание (4.7) Служебные гаражи (4.9) Объекты дорожного сервиса (4.9.1) Причалы для маломерных судов (5.4) Строительная	Не установлены	Не установлены

промышленность (6.6) Энергетика (6.7) Склады (6.9) Складские площадки (6.9.1) Транспорт (7.0) Железнодорожный транспорт (7.1) Автомобильный транспорт (7.2) Водный транспорт (7.3) Воздушный транспорт (7.4) Трубопроводный транспорт (7.5) Обеспечение обороны и безопасности (8.0) Охрана Государственной границы Российской Федерации (8.2) Обеспечение внутреннего правопорядка (8.3) Общее пользование водными объектами (11.1) Специальное пользование водными объектами (11.2) Гидротехнические сооружения (11.3) Земельные участки (территории) общего пользования (12.0)		
---	--	--

»;

н) дополнить статьей 41.1 следующего содержания:

«Статья 41.1. Р1. Зона зелёных насаждений общего пользования

1. Виды разрешённого использования земельных участков и объектов капитального строительства:

Основные виды разрешённого использования (код вида разрешенного использования)	Условно разрешённые виды использования (код вида разрешенного использования)	Вспомогательные виды использования
Коммунальное обслуживание (3.1) Природно-познавательный туризм (5.2)	Парки культуры и отдыха (3.6.2) Цирки и зверинцы (3.6.3)	Не устанавливаются

Охота и рыбалка (5.3) Причалы для маломерных судов (5.4) Обеспечение внутреннего правопорядка (8.3) Историко-культурная деятельность (9.3) Общее пользование водными объектами (11.1) Земельные участки (территории) общего пользования (12.0)	Магазины (4.4) Общественное питание (4.6) Площадки для занятий спортом (5.1.3) Оборудованные площадки для занятий спортом (5.1.4) Водный спорт (5.1.5)	
---	--	--

2. Предельные (минимальные и (или) максимальные) размеры земельных участков и предельные параметры разрешённого строительства, реконструкции объектов капитального строительства:

1) Предельные (минимальные и (или) максимальные) размеры земельных участков не подлежат установлению;

2) Минимальные отступы от границ земельных участков в целях определения допустимого размещения зданий, строений, сооружений:

- минимальный отступ от границ земельного участка, кроме земельных участков с кодом 3.1, - 3 м;

- минимальный отступ от границ земельного участка с кодом 3.1 - 0 м;

3) Предельное количество этажей – 3;

4) Максимальный процент застройки в границах земельного участка – 10 %.

3. Ограничения использования земельных участков и объектов капитального строительства, находящихся в зоне Р1 и расположенных в границах зон с особыми условиями использования территории, устанавливаются в соответствии со статьями 51 – 58 настоящих Правил.

4. Расчетные показатели минимально допустимого уровня обеспеченности территории объектами коммунальной, транспортной, социальной инфраструктур и расчетные показатели максимально допустимого уровня территориальной доступности указанных объектов для населения в границах территориальной зоны, где предусматривается осуществление деятельности по комплексному развитию территории, принимаются в соответствии с региональными нормативами градостроительного проектирования Ленинградской области и местными нормативами градостроительного проектирования.»;

о) дополнить статьей 41.2 следующего содержания:

«Статья 41.2. Р2. Зона объектов спорта, рекреации и туризма

1. Виды разрешённого использования земельных участков и объектов капитального строительства:

Основные виды разрешённого использования (код вида разрешенного использования)	Условно разрешённые виды использования (код вида разрешенного)	Вспомогательные виды использования
--	--	------------------------------------

	использования)	
Коммунальное обслуживание (3.1) Магазины (4.4) Общественное питание (4.6) Гостиничное обслуживание (4.7) Спорт (5.1) Природно-познавательный туризм (5.2) Туристическое обслуживание (5.2.1) Охота и рыбалка (5.3) Причалы для маломерных судов (5.4) Обеспечение внутреннего правопорядка (8.3) Историко-культурная деятельность (9.3) Общее пользование водными объектами (11.1) Земельные участки (территории) общего пользования (12.0)	Амбулаторно-поликлиническое обслуживание (3.4.1) Культурное развитие (3.6) Деловое управление (4.1) Развлекательные мероприятия (4.8.1) Проведение азартных игр (4.8.2)	Не устанавливаются

2. Предельные (минимальные и (или) максимальные) размеры земельных участков и предельные параметры разрешённого строительства, реконструкции объектов капитального строительства:

1) Предельные (минимальные и (или) максимальные) размеры земельных участков не подлежат установлению;

2) Минимальные отступы от границ земельных участков в целях определения допустимого размещения зданий, строений, сооружений:

- минимальный отступ от границ земельного участка, кроме земельных участков коммунального обслуживания и транспорта, - 3 м;

- минимальный отступ от границ земельного участка коммунального обслуживания и транспорта - 0 м;

3) Предельное количество этажей или предельная высота зданий, строений, сооружений:

- предельное количество этажей – 3;

4) Максимальный процент застройки в границах земельного участка – 40 %.

3. Ограничения использования земельных участков и объектов капитального строительства, находящихся в зоне Р2 и расположенных в границах зон с особыми условиями использования территории, устанавливаются в соответствии со статьями 51 – 58 настоящих Правил.»;

п) статью 42 (Р1. Зона зелёных насаждений общего пользования) изложить в следующей редакции:

«Статья 42. Р3. Зона пляжей

1. Виды разрешённого использования земельных участков и объектов капитального строительства:

Основные виды разрешённого использования (код вида разрешенного использования)	Условно разрешённые виды использования (код вида разрешенного использования)	Вспомогательные виды использования
Предоставление коммунальных услуг (3.1.1) Природно-познавательный туризм (5.2) Охота и рыбалка (5.3) Причалы для маломерных судов (5.4) Обеспечение внутреннего правопорядка (8.3) Историко-культурная деятельность (9.3) Общее пользование водными объектами (11.1) Земельные участки (территории) общего пользования (12.0)	Магазины (4.4) Общественное питание (4.6) Площадки для занятий спортом (5.1.3) Водный спорт (5.1.5)	Не установлены

2. Предельные (минимальные и (или) максимальные) размеры земельных участков и предельные параметры разрешённого строительства, реконструкции объектов капитального строительства:

1) Предельные (минимальные и (или) максимальные) размеры земельных участков не подлежат установлению;

2) Минимальные отступы от границ земельных участков в целях определения допустимого размещения зданий, строений, сооружений:

- минимальный отступ от границ земельного участка, кроме земельных участков с кодом 3.1, - 3 м;

- минимальный отступ от границ земельного участка с кодом 3.1 – 0 м;

3) Предельное количество этажей – 1;

4) Максимальный процент застройки в границах земельного участка – 10 %.

3. Ограничения использования земельных участков и объектов капитального строительства, находящихся в зоне Р3 и расположенных в границах зон с особыми условиями использования территории, устанавливаются в соответствии со статьями 51 – 58 настоящих Правил.

р) статью 43 (Р2. Зона объектов спорта, рекреации и туризма) изложить в следующей редакции:

«Статья 43. Р4. Зона природных ландшафтов

1. Виды разрешённого использования земельных участков и объектов капитального строительства:

Основные виды разрешённого использования (код вида разрешенного использования)	Условно разрешённые виды использования (код вида разрешенного использования)	Вспомогательные виды использования
Предоставление коммунальных услуг (3.1.1) Историко-культурная деятельность (9.3) Общее пользование водными объектами (11.1) Земельные участки (территории) общего пользования (12.0)	Не установлены	Не установлены

2. Предельные (минимальные и (или) максимальные) размеры земельных участков и предельные параметры разрешённого строительства, реконструкции объектов капитального строительства:

1) Предельные (минимальные и (или) максимальные) размеры земельных участков не подлежат установлению;

2) Минимальные отступы от границ земельных участков в целях определения допустимого размещения зданий, строений, сооружений не подлежат установлению;

3) Предельное количество этажей – 0;

4) Максимальный процент застройки в границах земельного участка не подлежит установлению.

3. Ограничения использования земельных участков и объектов капитального строительства, находящихся в зоне Р4 и расположенных в границах зон с особыми условиями использования территории, устанавливаются в соответствии со статьями 51 – 58 настоящих Правил.

4. Расчетные показатели минимально допустимого уровня обеспеченности территории объектами коммунальной, транспортной, социальной инфраструктур и расчетные показатели максимально допустимого уровня территориальной доступности указанных объектов для населения в границах территориальной зоны, где предусматривается осуществление деятельности по комплексному развитию территории, принимаются в соответствии с региональными нормативами градостроительного проектирования Ленинградской области и местными нормативами градостроительного проектирования.»;

с) статью 44 (Сх2. Зона ведения дачного хозяйства и садоводства) изложить в следующей редакции:

«Статья 44. Сх2. Зона ведения садоводства и огородничества

1. Виды разрешённого использования земельных участков и объектов капитального строительства:

Основные виды разрешённого использования (код вида разрешенного использования)	Условно разрешённые виды использования (код вида разрешенного использования)	Вспомогательные виды использования
Земельные участки общего назначения (13.0) Ведение огородничества (13.1) Ведение садоводства (13.2)	Не устанавливаются	Не устанавливаются

2. Предельные (минимальные и (или) максимальные) размеры земельных участков и предельные параметры разрешённого строительства, реконструкции объектов капитального строительства:

1) Предельные размеры земельных участков:

- минимальная площадь земельного участка для ведения садоводства – 0,05 га;
- максимальная площадь земельного участка для ведения садоводства – 0,12 га;
- минимальная площадь земельного участка для ведения огородничества – 0,01

га;

- максимальная площадь земельного участка для ведения огородничества – 0,1

га;

2) Минимальные отступы от границ земельных участков в целях определения допустимого размещения зданий, строений, сооружений:

- минимальный отступ от границ земельного участка - 3 м;

3) Предельное количество этажей или предельная высота зданий, строений, сооружений:

- предельное количество этажей – 3;
- предельная высота хозяйственных строений, гаражей, индивидуальных бань, теплиц и других вспомогательных строений - 5 м в коньке крыши;

4) Максимальный процент застройки в границах земельного участка – 20 %;

5) Иные показатели:

а) максимальная общая площадь помещений объектов общественного назначения - 150 кв. м;

б) требования к ограждению земельных участков:

- максимальная высота ограждений земельных участков со стороны улиц – 1,8 метра;

- на границе с соседним земельным участком допускается устанавливать ограждения, имеющие просветы, обеспечивающие минимальное затемнение территории соседнего участка и высотой не более 2,0 м (по согласованию со смежными землепользователями – сплошные, высотой не более 1,7 м);

- характер ограждения земельных участков со стороны улицы должен быть выдержан в едином стиле, имеющем просветы, как минимум на протяжении одного квартала с обеих сторон улиц;

- живые изгороди не должны выступать за границы земельных участков, иметь острые шипы и колючки со стороны главного фасада (главных фасадов) дома, примыкающих пешеходных дорожек и тротуаров.

3. Ограничения использования земельных участков и объектов капитального строительства, находящихся в зоне Сх2 и расположенных в границах зон с особыми условиями использования территории, устанавливаются в соответствии со статьями 51 – 58 настоящих Правил застройки.»;

т) статью 52 (Сп3. Зона размещения отходов потребления) признать утратившей силу;

у) статью 49 (ГО. Зона градостроительного освоения) изложить в следующей редакции:

«Статья 49. Сп3. Зона размещения отходов потребления

1. Виды разрешённого использования земельных участков и объектов капитального строительства:

Основные виды разрешённого использования (код вида разрешенного использования)	Условно разрешённые виды использования (код вида разрешенного использования)	Вспомогательные виды использования
Специальная деятельность (12.2)	Не установлены	Не установлены

2. Предельные (минимальные и (или) максимальные) размеры земельных участков и предельные параметры разрешённого строительства, реконструкции объектов капитального строительства:

1) Предельные (минимальные и (или) максимальные) размеры земельных участков не подлежат установлению;

2) Минимальные отступы от границ земельных участков в целях определения допустимого размещения зданий, строений, сооружений – 0 м;

3) Предельное количество этажей – 3;

4) Максимальный процент застройки в границах земельного участка – 50 %;

5) Иные показатели:

а) размер санитарно-защитных зон при размещении объектов:

- I класса опасности - 1000 м;
- II класса опасности - 500 м;
- III класса опасности - 300 м;
- IV класса опасности - 100 м;
- V класса опасности - 50 м;

3. Ограничения использования земельных участков и объектов капитального строительства, находящихся в зоне Сп3 и расположенных в границах зон с особыми условиями использования территории, устанавливаются в соответствии со статьями 51 – 58 настоящих Правил.»;

ф) в пункте 3 статей 28, 29, 31, 33, 34, 39, 40, 40.1, 43.2, 46, 47, 48 слова «50 – 56» заменить на «51 – 58»;

х) главу 10 (Ограничения использования земельных участков и объектов капитального строительства в границах зон с особыми условиями использования территорий) изложить в следующей редакции:

«ГЛАВА 10. Ограничения использования земельных участков и объектов капитального строительства

Статья 50. Зоны с особыми условиями использования территорий, установленные на территории Вистинского сельского поселения

1. Использование земельных участков и объектов капитального строительства, расположенных в пределах территориальных зон, установленных настоящими Правилами, осуществляется в соответствии с градостроительными регламентами по видам разрешенного использования земельных участков и объектов капитального строительства и предельным параметрам разрешенного строительства, реконструкции с учетом ограничений, установленных законами, иными нормативными правовыми актами применительно к зонам с особыми условиями использования территорий.

2. На территории Вистинского сельского поселения установлены следующие виды зон с особыми условиями использования территорий:

- защитная зона объекта культурного наследия;
- охранная зона объектов электроэнергетики;
- придорожные полосы автомобильных дорог;
- охранная зона трубопроводов;
- охранная зона линий и сооружений связи;
- водоохранная зона;
- прибрежная защитная полоса;
- санитарно-защитная зона.

Статья 51. Ограничения использования земельных участков и объектов капитального строительства на территории защитных зон объектов культурного наследия

1. В целях обеспечения сохранности объекта культурного наследия в его исторической среде на сопряженной с ним территории устанавливаются зоны охраны объекта культурного наследия: охранный зона объекта культурного наследия, зона регулирования застройки и хозяйственной деятельности, зона охраняемого природного ландшафта. Необходимый состав зон охраны объекта культурного наследия определяется проектом зон охраны объекта культурного наследия. Требование об установлении зон охраны объекта культурного наследия к выявленному объекту культурного наследия не предъявляется.

На территории Вистинского сельского поселения зоны охраны для объектов культурного наследия не установлены.

2. В случае отсутствия утвержденных зон охраны объектов культурного наследия в соответствии со статьей 34.1 Федерального закона от 25.06.2002 № 73-ФЗ «Об объектах культурного наследия (памятниках истории и культуры)», должны устанавливаться защитные зоны объектов культурного наследия, которые имеют временный характер. Защитная зона объекта культурного наследия прекращает существование со дня утверждения проекта зон охраны такого объекта культурного наследия в порядке, установленном статьей 34 Федерального закона № 73-ФЗ.

3. Защитными зонами объектов культурного наследия являются территории, которые прилегают к включенным в реестр памятникам и ансамблям, в границах которых в целях обеспечения сохранности объектов культурного наследия и композиционно-видовых связей (панорам) запрещаются строительство объектов капитального строительства и их реконструкция, связанная с изменением их параметров (высоты, количества этажей, площади), за исключением строительства и реконструкции линейных объектов.

4. Границы защитной зоны объекта культурного наследия устанавливаются в соответствии со статьей 34.1 Федерального закона от 25.06.2002 № 73-ФЗ.

Статья 52. Ограничения использования земельных участков и объектов капитального строительства на территории охранных зон объектов электроэнергетики

1. Порядок установления охранных зон объектов электросетевого хозяйства, а также ограничения использования земельных участков и объектов капитального строительства, расположенных в пределах охранных зон, обеспечивающих безопасное функционирование и эксплуатацию указанных объектов, определяют Правила установления охранных зон объектов электросетевого хозяйства и особые условия использования земельных участков, расположенных в границах таких зон, утвержденные постановлением Правительства Российской Федерации от 24.02.2009 № 160 (далее – Правила установления охранных зон объектов электросетевого хозяйства).

2. Охранные зоны устанавливаются:

а) вдоль воздушных линий электропередачи – в виде части поверхности участка земли и воздушного пространства (на высоту, соответствующую высоте опор воздушных линий электропередачи), ограниченной параллельными вертикальными плоскостями, отстоящими по обе стороны линии электропередачи от крайних проводов при неотклоненном их положении на следующем расстоянии:

– воздушные линии электропередачи до 1 кВ, охранный зона – 2 м;

– воздушные линии электропередачи 1-20 кВ, охранный зона – 10 м (5 – для линий с самонесущими или изолированными проводами, размещенных в границах населенных пунктов);

– воздушные линии электропередачи 35 кВ, охранный зона – 15 м;

– воздушные линии электропередачи 110 кВ, охранный зона – 20 м;

– воздушные линии электропередачи 220 кВ, охранный зона – 25 м;

– воздушные линии электропередачи 330 кВ, охранный зона – 30 м.

б) вокруг подстанций – в виде части поверхности участка земли и воздушного пространства (на высоту, соответствующую высоте наивысшей точки подстанции), ограниченной вертикальными плоскостями, отстоящими от всех сторон ограждения подстанции по периметру на расстоянии, указанном выше, применительно к высшему классу напряжения подстанции.

3. На территории в границах охранный зоны электросетевого хозяйства в соответствии с требованиями Правил установления охранных зон объектов электросетевого хозяйства запрещается осуществлять любые действия, которые могут нарушить безопасную работу объектов электросетевого хозяйства, в том числе

привести к их повреждению или уничтожению, и (или) повлечь причинение вреда жизни, здоровью граждан и имуществу физических или юридических лиц, а также повлечь нанесение экологического ущерба и возникновение пожаров, в том числе:

1) набрасывать на провода и опоры воздушных линий электропередачи посторонние предметы, а также подниматься на опоры воздушных линий электропередачи;

2) размещать любые объекты и предметы (материалы) в пределах созданных в соответствии с требованиями нормативных технических документов проходов и подъездов для доступа к объектам электросетевого хозяйства, а также проводить любые работы и возводить сооружения, которые могут препятствовать доступу к объектам электросетевого хозяйства, без создания необходимых для такого доступа проходов и подъездов;

3) находиться в пределах огороженной территории и помещениях распределительных устройств и подстанций, открывать двери и люки распределительных устройств и подстанций, производить переключения и подключения в электрических сетях (указанное требование не распространяется на работников, занятых выполнением разрешенных в установленном порядке работ), разводить огонь в пределах охранных зон вводных и распределительных устройств, подстанций, воздушных линий электропередачи, а также в охранных зонах кабельных линий электропередачи;

4) размещать свалки;

5) производить работы ударными механизмами, сбрасывать тяжести массой свыше 5 тонн, производить сброс и слив едких и коррозионных веществ и горюче-смазочных материалов (в охранных зонах подземных кабельных линий электропередачи).

4. В охранных зонах, установленных для объектов электросетевого хозяйства напряжением свыше 1000 вольт, помимо действий, предусмотренных частью 3 настоящей статьи, запрещается:

1) складировать или размещать хранилища любых, в том числе горюче-смазочных, материалов;

2) размещать детские и спортивные площадки, стадионы, рынки, торговые точки, полевые станы, загоны для скота, гаражи и стоянки всех видов машин и механизмов, за исключением гаражей-стоянок автомобилей, принадлежащих физическим лицам, проводить любые мероприятия, связанные с большим скоплением людей, не занятых выполнением разрешенных в установленном порядке работ (в охранных зонах воздушных линий электропередачи);

3) использовать (запускать) любые летательные аппараты, в том числе воздушных змеев, спортивные модели летательных аппаратов (в охранных зонах воздушных линий электропередачи);

4) бросать якоря с судов и осуществлять их проход с отданными якорями, цепями, лотами, волокушами и тралями (в охранных зонах подводных кабельных линий электропередачи);

5) осуществлять проход судов с поднятыми стрелами кранов и других механизмов (в охранных зонах воздушных линий электропередачи).

5. В пределах охранных зон без письменного решения о согласовании сетевых организаций юридическим и физическим лицам запрещаются:

1) строительство, капитальный ремонт, реконструкция или снос зданий и сооружений;

2) горные, взрывные, мелиоративные работы, в том числе связанные с временным затоплением земель;

3) посадка и вырубка деревьев и кустарников;

4) дноуглубительные, землечерпальные и погрузочно-разгрузочные работы, добыча рыбы, других водных животных и растений придонными орудиями лова, устройство водоемов, колка и заготовка льда (в охранных зонах подводных кабельных линий электропередачи);

5) проход судов, у которых расстояние по вертикали от верхнего крайнего габарита с грузом или без груза до нижней точки провеса проводов переходов воздушных линий электропередачи через водоемы менее минимально допустимого расстояния, в том числе с учетом максимального уровня подъема воды при паводке;

6) проезд машин и механизмов, имеющих общую высоту с грузом или без груза от поверхности дороги более 4,5 метра (в охранных зонах воздушных линий электропередачи);

7) земляные работы на глубине более 0,3 метра (на вспахиваемых землях на глубине более 0,45 метра), а также планировка грунта (в охранных зонах подземных кабельных линий электропередачи);

8) полив сельскохозяйственных культур в случае, если высота струи воды может составить свыше 3 метров (в охранных зонах воздушных линий электропередачи);

9) полевые сельскохозяйственные работы с применением сельскохозяйственных машин и оборудования высотой более 4 метров (в охранных зонах воздушных линий электропередачи) или полевые сельскохозяйственные работы, связанные с вспашкой земли (в охранных зонах кабельных линий электропередачи).

6. В охранных зонах, установленных для объектов электросетевого хозяйства напряжением до 1000 вольт, помимо действий, предусмотренных частью 3 настоящей статьи, без письменного решения о согласовании сетевых организаций запрещается:

1) размещать детские и спортивные площадки, стадионы, рынки, торговые точки, полевые станы, загоны для скота, гаражи и стоянки всех видов машин и механизмов (в охранных зонах воздушных линий электропередачи);

2) складировать или размещать хранилища любых, в том числе горюче-смазочных, материалов;

3) устраивать причалы для стоянки судов, барж и плавучих кранов, бросать якоря с судов и осуществлять их проход с отданными якорями, цепями, лотами, волокушами и тралами (в охранных зонах подводных кабельных линий электропередачи).

Статья 53. Ограничения использования земельных участков и объектов капитального строительства на территории придорожных полос автомобильных дорог

1. Придорожные полосы автомобильных дорог – территории, которые прилегают с обеих сторон к полосе отвода автомобильной дороги и в границах которой устанавливается особый режим использования земельных участков (частей земельных участков) в целях обеспечения требований безопасности дорожного движения, а также нормальных условий реконструкции, капитального ремонта, содержания автомобильной дороги, её сохранности с учётом перспектив развития автомобильной дороги. В соответствии с Федеральным законом от 08.11.2007 № 257-ФЗ «Об автомобильных дорогах и о дорожной деятельности в Российской Федерации и о внесении изменений в отдельные законодательные акты Российской Федерации» придорожные полосы устанавливаются для автомобильных дорог (за исключением автомобильных дорог, расположенных в границах населённых пунктов) в зависимости от класса и (или) категории автомобильных дорог с учётом перспектив их развития в размере:

- 1) 75 метров для автомобильных дорог первой и второй категорий;
- 2) 50 метров для автомобильных дорог третьей и четвёртой категории;
- 3) 25 метров для автомобильных дорог пятой категории;
- 4) 100 метров для подъездных дорог, соединяющих административные центры (столицы) субъектов Российской Федерации, города федерального значения Москву и Санкт-Петербург с другими населёнными пунктами, а также для участков автомобильных дорог общего пользования федерального значения, построенных для объездов городов с численностью населения до 250 тысяч человек;
- 5) 150 метров для участков автомобильных дорог, построенных для объездов городов с численностью населения свыше 250 тысяч человек.

2. В соответствии с распоряжением Росавтодора от 12.09.2016 № 1867-р «Об установлении границ придорожных полос автомобильной дороги общего пользования федерального значения А-180 «Нарва» Санкт-Петербург – граница с Эстонской Республикой, подъезд к морскому порту Усть-Луга, км 0+000 – км 44+300, расположенной в границах Кингисеппского муниципального района Ленинградской области» ширина придорожных полос автомобильной дороги общего пользования федерального значения устанавливается 100 м.

3. В пределах придорожных полос автомобильных дорог федерального значения устанавливается особый режим использования земельных участков (частей земельных участков) в целях обеспечения требований безопасности дорожного движения, а также нормальных условий реконструкции, капитального ремонта, ремонта, содержания таких автомобильных дорог, их сохранности и с учетом перспектив их развития, который предусматривает, что в придорожных полосах федеральных автомобильных дорог общего пользования запрещается строительство капитальных сооружений, за исключением:

- 1) объектов, предназначенных для обслуживания таких автомобильных дорог, их строительства, реконструкции, капитального ремонта, ремонта и содержания;
- 2) объектов Государственной инспекции безопасности дорожного движения Министерства внутренних дел Российской Федерации;

- 3) объектов дорожного сервиса, рекламных конструкций, информационных щитов и указателей;
- 4) инженерных коммуникаций.

Статья 54. Ограничения использования земельных участков и объектов капитального строительства на территории охранной зоны трубопроводов

1. Охранные зоны магистральных трубопроводов устанавливаются для исключения возможности их повреждения в соответствии Правилами охраны магистральных газопроводов, утвержденными постановлением Правительства Российской Федерации от 08.09.2017 № 1083, и Правилами охраны магистральных трубопроводов, утвержденными постановлением Федерального горного и промышленного надзора России от 24.04.1992 № 9 (в редакции постановления Федерального горного и промышленного надзора России от 23.11.1994 № 61).

2. В охранных зонах трубопроводов запрещается:

1) перемещать, засыпать и ломать опознавательные и сигнальные знаки, контрольно-измерительные пункты;

2) открывать люки, калитки и двери необслуживаемых усилительных пунктов кабельной связи, ограждений узлов линейной арматуры, станций катодной и дренажной защиты, линейных и смотровых колодцев и других линейных устройств, открывать и закрывать краны и задвижки, отключать или включать средства связи, энергоснабжения и телемеханики трубопроводов;

3) устраивать всякого рода свалки, выливать растворы кислот, солей и щелочей;

4) разрушать берегоукрепительные сооружения, водопропускные устройства, земляные и иные сооружения (устройства), предохраняющие трубопроводы от разрушения, а прилегающую территорию и окружающую местность - от аварийного разлива транспортируемой продукции;

5) бросать якоря, проходить с отданными якорями, цепями, лотами, волокушами и тралами, производить дноуглубительные и землечерпальные работы;

6) разводить огонь и размещать какие-либо открытые или закрытые источники огня.

3. В охранных зонах трубопроводов без письменного разрешения предприятий трубопроводного транспорта запрещается:

1) возводить любые постройки и сооружения;

2) высаживать деревья и кустарники всех видов, складировать корма, удобрения, материалы, сено и солому, располагать коновязи, содержать скот, выделять рыбопромысловые участки, производить добычу рыбы, а также водных животных и растений, устраивать водопои, производить колку и заготовку льда;

3) сооружать проезды и переезды через трассы трубопроводов, устраивать стоянки автомобильного транспорта, тракторов и механизмов, размещать сады и огороды;

4) производить мелиоративные земляные работы, сооружать оросительные и осушительные системы;

5) производить всякого рода открытые и подземные, горные, строительные, монтажные и взрывные работы, планировку грунта.

Письменное разрешение на производство взрывных работ в охранных зонах трубопроводов выдается только после представления предприятием, производящим эти работы, соответствующих материалов, предусмотренных действующими Едиными правилами безопасности при взрывных работах;

б) производить геологосъемочные, геолого - разведочные, поисковые, геодезические и другие изыскательские работы, связанные с устройством скважин, шурфов и взятием проб грунта (кроме почвенных образцов).

4. Предприятиям трубопроводного транспорта разрешается:

1) подъезд в соответствии со схемой проездов, согласованной с землепользователем, автомобильного транспорта и других средств к трубопроводу и его объектам для обслуживания и проведения ремонтных работ;

2) устройство в пределах охранной зоны шурфов для проверки качества изоляции трубопроводов и состояния средств их электрохимической защиты от коррозии и производство других земляных работ, необходимых для обеспечения нормальной эксплуатации трубопроводов, с предварительным (не менее чем за 5 суток до начала работ) уведомлением об этом землепользователя;

3) вырубка деревьев при авариях на трубопроводах, проходящих через лесные угодья, с последующим оформлением в установленном порядке лесорубочных билетов и с очисткой мест от порубочных остатков.

Статья 55. Ограничения использования земельных участков и объектов капитального строительства на территории охранной зоны линий и сооружений связи

1. Охранные зоны линий и сооружений связи устанавливаются для обеспечения сохранности действующих кабельных, радиорелейных и воздушных линий связи и линий радиодиффузии, а также сооружения связи Российской Федерации. Размеры охранных зон сетей связи и сооружений связи устанавливаются в соответствии с Правилами охраны линий и сооружений связи Российской Федерации, утвержденных постановлением Правительства Российской Федерации от 09.06.1995 № 578.

2. Юридическим и физическим лицам запрещается производить всякого рода действия, которые могут нарушить нормальную работу линий связи и линий радиодиффузии, в частности:

а) производить снос и реконструкцию зданий и мостов, осуществлять переустройство коллекторов, туннелей метрополитена и железных дорог, где проложены кабели связи, установлены столбы воздушных линий связи и линий радиодиффузии, размещены технические сооружения радиорелейных станций, кабельные ящики и распределительные коробки, без предварительного выноса заказчиками (застройщиками) линий и сооружений связи, линий и сооружений радиодиффузии по согласованию с предприятиями, в ведении которых находятся эти линии и сооружения;

б) производить засыпку трасс подземных кабельных линий связи, устраивать на этих трассах временные склады, стоки химически активных веществ и свалки промышленных, коммунальных и прочих отходов, ломать замерные, сигнальные, предупредительные знаки и телефонные колодцы;

в) открывать двери и люки необслуживаемых усилительных и регенерационных пунктов (наземных и подземных) и радиорелейных станций, кабельных колодцев телефонной канализации, распределительных шкафов и кабельных ящиков, а также подключаться к линиям связи (за исключением лиц, обслуживающих эти линии);

г) огораживать трассы линий связи, препятствуя свободному доступу к ним технического персонала;

д) самовольно подключаться к абонентской телефонной линии и линии радиофикации в целях пользования услугами связи;

е) совершать иные действия, которые могут причинить повреждения сооружениям связи и радиофикации (повреждать опоры и арматуру воздушных линий связи, обрывать провода, набрасывать на них посторонние предметы и другое).

3. Без письменного согласия и присутствия представителей предприятий, эксплуатирующих линии связи и линии радиофикации, юридическим и физическим лицам запрещается:

а) осуществлять всякого рода строительные, монтажные и взрывные работы, планировку грунта землеройными механизмами (за исключением зон песчаных барханов) и земляные работы (за исключением вспашки на глубину не более 0,3 метра);

б) производить геолого-съёмочные, поисковые, геодезические и другие изыскательские работы, которые связаны с бурением скважин, шурфованием, взятием проб грунта, осуществлением взрывных работ;

в) производить посадку деревьев, располагать полевые станы, содержать скот, складировать материалы, корма и удобрения, жечь костры, устраивать стрельбища;

г) устраивать проезды и стоянки автотранспорта, тракторов и механизмов, провозить негабаритные грузы под проводами воздушных линий связи и линий радиофикации, строить каналы (арыки), устраивать заграждения и другие препятствия;

д) устраивать причалы для стоянки судов, барж и плавучих кранов, производить погрузочно-разгрузочные, подводно-технические, дноуглубительные и землечерпательные работы, выделять рыбопромысловые участки, производить добычу рыбы, других водных животных, а также водных растений придонными орудиями лова, устраивать водопой, производить колку и заготовку льда. Судам и другим плавучим средствам запрещается бросать якоря, проходить с отданными якорями, цепями, лотами, волокушами и тралями;

е) производить строительство и реконструкцию линий электропередач, радиостанций и других объектов, излучающих электромагнитную энергию и оказывающих опасное воздействие на линии связи и линии радиофикации;

ж) производить защиту подземных коммуникаций от коррозии без учета проходящих подземных кабельных линий связи.

4. Предприятиям, в ведении которых находятся линии связи и линии радиофикации, в охранных зонах разрешается:

а) устройство за свой счет дорог, подъездов, мостов и других сооружений, необходимых для эксплуатационного обслуживания линий связи и линий

радиофикации на условиях, согласованных с собственниками земли (землевладельцами, землепользователями, арендаторами), которые не вправе отказать этим предприятиям в обеспечении условий для эксплуатационного обслуживания сооружений связи;

б) разрытие ям, траншей и котлованов для ремонта линий связи и линий радиофикации с последующей их засыпкой;

в) вырубка отдельных деревьев при авариях на линиях связи и линиях радиофикации, проходящих через лесные участки, осуществляется в уведомительном порядке, в соответствии со статьей 45 Лесного кодекса Российской Федерации и правилами использования лесов для строительства, реконструкции, эксплуатации линейных объектов. Полученная при этом древесина используется согласно действующему гражданскому и лесному законодательству.

5. Работы по прокладке, докладке и ремонту кабельных линий связи и линий радиофикации, проходящих по сельскохозяйственным угодьям, садовым и дачным участкам, должны производиться, как правило, в период, когда эти угодья не заняты полевыми культурами, а работы по ликвидации аварий и эксплуатационному обслуживанию линий связи и линий радиофикации – в любой период.

6. Юридические и физические лица, ведущие хозяйственную деятельность на земельных участках, по которым проходят линии связи и линии радиофикации, обязаны:

а) принимать все зависящие от них меры, способствующие обеспечению сохранности этих линий;

б) обеспечивать техническому персоналу беспрепятственный доступ к этим линиям для ведения работ на них (при предъявлении документа о соответствующих полномочиях).

Статья 56. Ограничения использования земельных участков и объектов капитального строительства на территории водоохранных зон, прибрежных защитных полос

1. Ограничения использования земельных участков и объектов капитального строительства на территории водоохранных зон устанавливаются в целях предотвращения загрязнения, засорения, заиления указанных водных объектов и истощения их вод, а также сохранения среды обитания водных биологических ресурсов и других объектов животного и растительного мира.

2. Ограничения использования земельных участков и объектов капитального строительства на территории водоохранных зон определяются специальными режимами осуществления хозяйственной и иной деятельности, установленными статьёй 65 Водного кодекса Российской Федерации.

3. В соответствии со специальным режимом на территории водоохранных зон запрещается:

1) использование сточных вод для удобрения почв;

2) размещение кладбищ, скотомогильников, объектов размещения отходов производства и потребления, химических, взрывчатых, токсичных, отравляющих и ядовитых веществ, пунктов захоронения радиоактивных отходов;

3) осуществление авиационных мер по борьбе с вредными организмами;

4) движение и стоянка транспортных средств (кроме специальных транспортных средств), за исключением их движения по дорогам и стоянки на дорогах и в специально оборудованных местах, имеющих твердое покрытие;

5) размещение автозаправочных станций, складов горюче-смазочных материалов, станций технического обслуживания, используемых для технического осмотра и ремонта транспортных средств, осуществление мойки транспортных средств;

6) размещение специализированных хранилищ пестицидов и агрохимикатов, применение пестицидов и агрохимикатов;

7) сброс сточных, в том числе дренажных, вод;

8) разведка и добыча общераспространенных полезных ископаемых.

3. На территориях прибрежных защитных полос, помимо деятельности, указанной в части 3 настоящей статьи, запрещается распашка, размещение отвалов размываемых грунтов, выпас сельскохозяйственных животных и организация для них летних лагерей, ванн.

4. В границах водоохранных зон допускаются проектирование, размещение, строительство, реконструкция, ввод в эксплуатацию, эксплуатация хозяйственных и иных объектов при условии оборудования таких объектов сооружениями, обеспечивающими охрану водных объектов от загрязнения, засорения и истощения вод в соответствии с водным законодательством и законодательством в области охраны окружающей среды.

Статья 57. Ограничения использования земельных участков и объектов капитального строительства на территории санитарно-защитных зон

1. В целях обеспечения безопасности населения вокруг объектов и производств, являющихся источниками воздействия на среду обитания и здоровье человека, устанавливается специальная территория с особым режимом использования – санитарно-защитная зона.

2. В соответствии с Правилами установления санитарно-защитных зон и использования земельных участков, расположенных в границах санитарно-защитных зон, утвержденных постановлением Правительства Российской Федерации от 03.03.2018 № 222, санитарно-защитные зоны устанавливаются в отношении действующих, планируемых к строительству, реконструируемых объектов капитального строительства, являющихся источниками химического, физического, биологического воздействия на среду обитания человека, в случае формирования за контурами объектов химического, физического и (или) биологического воздействия, превышающего санитарно-эпидемиологические требования.

3. Санитарно-защитная зона и ограничения использования земельных участков, расположенных в ее границах, считаются установленными со дня внесения сведений о такой зоне в Единый государственный реестр недвижимости.

5. На территориях санитарно-защитных зон запрещается:

1) размещать: жилую застройку, включая отдельные жилые дома, ландшафтно-рекреационные зоны, зоны отдыха, территории курортов, санаториев и домов отдыха, территории садоводческих товариществ и коттеджной застройки, коллективных или индивидуальных дачных и садово-огородных участков, а также

другие территории с нормируемыми показателями качества среды обитания; спортивные сооружения, детские площадки, образовательные и детские учреждения, лечебно-профилактические и оздоровительные учреждения общего пользования;

2) размещать объекты по производству лекарственных препаратов, склады сырья и полупродуктов для фармацевтических предприятий; объекты пищевых отраслей промышленности, оптовые склады продовольственного сырья и пищевых продуктов, комплексы водопроводных сооружений для подготовки и хранения питьевой воды, которые могут повлиять на качество продукции.

6. На территориях санитарно-защитных зон допускается:

1) размещать нежилые помещения для дежурного аварийного персонала, помещения для пребывания работающих вахтовым методом (не более двух недель), здания управления, конструкторские бюро, здания административного назначения, научно-исследовательские лаборатории, поликлиники, спортивно-оздоровительные сооружения закрытого типа, бани, прачечные, объекты торговли и общественного питания, мотели, гостиницы, гаражи, площадки и сооружения для хранения общественного и индивидуального транспорта, пожарные депо, местные и транзитные коммуникации, линии электропередач, электроподстанции, нефте- и газопроводы, артезианские скважины для технического водоснабжения, водоохлаждающие сооружения для подготовки технической воды, канализационные насосные станции, сооружения оборотного водоснабжения, автозаправочные станции, станции технического обслуживания автомобилей;

2) размещать объекты пищевых отраслей промышленности, оптовых складов продовольственного сырья и пищевой продукции, производства лекарственных препаратов, складов сырья и полупродуктов для фармацевтических предприятий новых профильных, однотипных объектов, при исключении взаимного негативного воздействия на продукцию, среду обитания и здоровье человека;

3) рассматривать санитарно-защитную зону или ее часть как резервную территорию объекта и использовать для расширения промышленной и жилой территории при соответствующей обоснованной корректировке границ санитарно-защитной зоны.

Статья 58. Ограничения использования земельных участков и объектов капитального строительства на территории особо охраняемых природных территорий

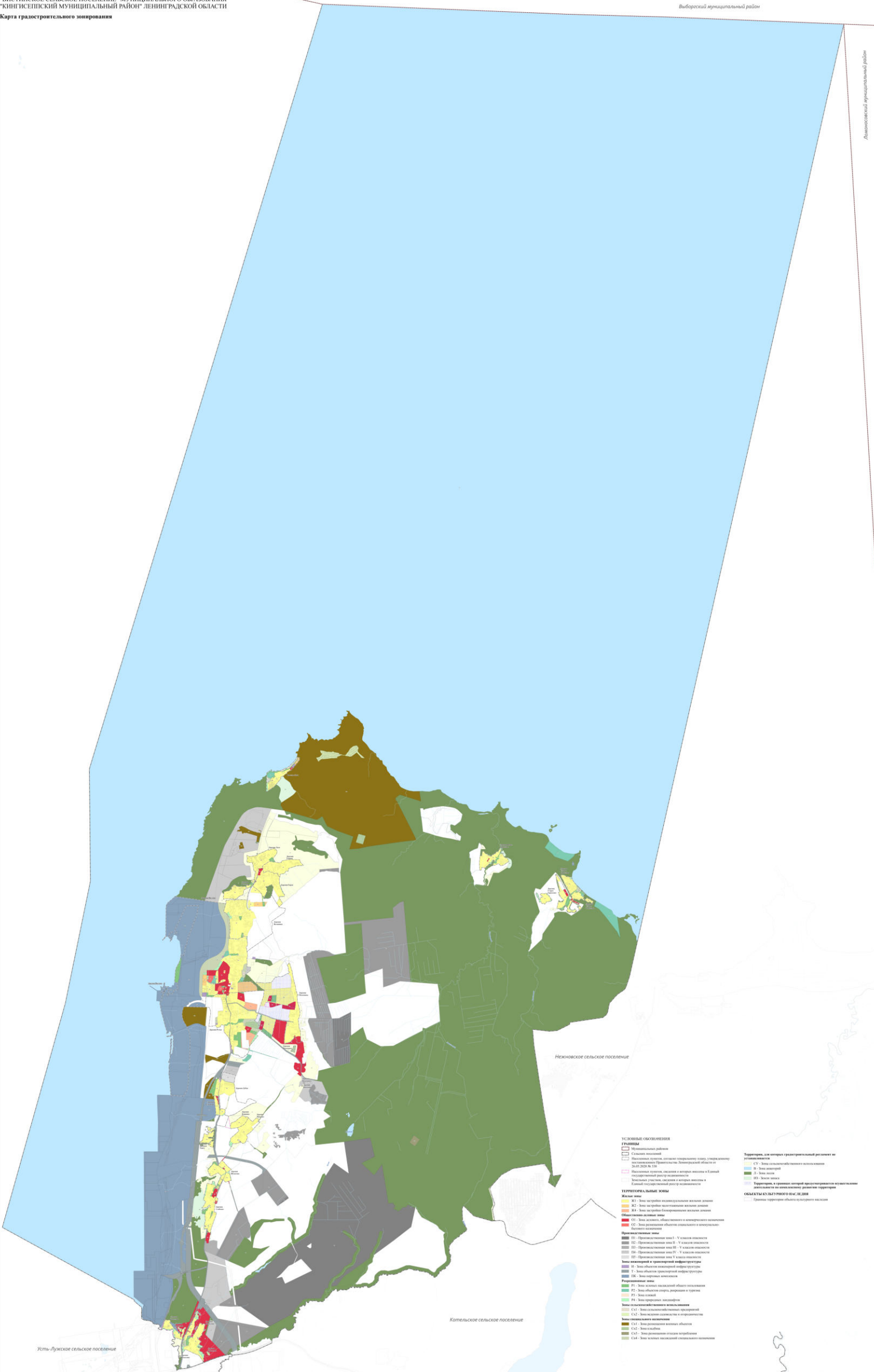
1. Режимы использования территорий особо охраняемых природных территорий – Государственного природного комплексного заказника регионального значения «Котельский» и проектируемой ООПТ местного значения «Сойкинский берег» - устанавливаются Положениями о соответствующем заказнике, разработанными и утверждёнными в соответствии с законодательством Российской Федерации нормативными актами в области особо охраняемых природных территорий и объектов.».

3. Карту градостроительного зонирования изложить в новой редакции.

4. Карту зон с особыми условиями использования территорий изложить в новой редакции.

5. Дополнить Правила землепользования и застройки муниципального образования «Вистинское сельское поселение» муниципального образования «Кингисеппский муниципальный район» Ленинградской области приложением «Сведения о границах территориальных зон».

Карта градостроительного зонирования



- УСЛОВНЫЕ ОБОЗНАЧЕНИЯ**
- ГРАНИЦЫ**
- Муниципальный район
 - Муниципальное образование
 - Муниципальное образование (включая территории, переданные муниципальным образованиям Ленинградской области до 26.07.2010 № 338)
 - Муниципальное образование (включая территории, переданные муниципальным образованиям Ленинградской области до 26.07.2010 № 338)
 - Муниципальное образование (включая территории, переданные муниципальным образованиям Ленинградской области до 26.07.2010 № 338)
 - Муниципальное образование (включая территории, переданные муниципальным образованиям Ленинградской области до 26.07.2010 № 338)
- ТЕРРИТОРИАЛЬНЫЕ ЗОНЫ**
- Жилые зоны**
- ЖЗ - зона территории индивидуальной жилой застройки
 - ЖЗЗ - зона территории коллективной жилой застройки
 - ЖЗН - зона территории коммунальной жилой застройки
- Общественно-деловые зоны**
- ОД - зона делового, общественного и коммерческого назначения
 - ОДЗ - зона размещения объектов складского и индустриально-делового назначения
- Промышленные зоны**
- П1 - Промышленная зона I - V классов опасности
 - П2 - Промышленная зона II - V классов опасности
 - П3 - Промышленная зона III - V классов опасности
 - П4 - Промышленная зона IV - V классов опасности
 - П5 - Промышленная зона V классов опасности
- Зоны рекреации и транспортной инфраструктуры**
- Р - зона объектов рекреационной инфраструктуры
 - Т - зона объектов транспортной инфраструктуры
 - ТС - зона территории парковки
- Рекреационные зоны**
- РЗ - зона объектов рекреационного назначения
 - РЗ1 - зона объектов спорта, отдыха и туризма
 - РЗ2 - зона объектов
 - РЗ3 - зона объектов
 - РЗ4 - зона объектов
- Зоны сельскохозяйственного назначения**
- СЗ - зона сельскохозяйственного назначения
 - СЗ1 - зона объектов сельского и лесного хозяйства
 - СЗ2 - зона объектов
 - СЗ3 - зона объектов
 - СЗ4 - зона объектов
- Зоны специального назначения**
- СН - зона специального назначения
 - СН1 - зона объектов специального назначения
 - СН2 - зона объектов
 - СН3 - зона объектов
 - СН4 - зона объектов

- Территории, для которых градостроительный регламент не устанавливается**
- СУ - зона сельскохозяйственного назначения
 - В - зона водной
 - Д - зона дачная
 - ИП - зона индустриальная
- Территории, в границах которых предусматривается установление ограничений по использованию земельных ресурсов**
- ОБЪЕКТЫ КУЛЬТУРНОГО НАСЛЕДИЯ
 - Границы территории объектов культурного наследия

Приложение
к Правилам землепользования и застройки
муниципального образования «Вистинское сельское поселение»
муниципального образования «Кингисеппский муниципальный район»
Ленинградской области

Сведения о границах территориальных зон

ОПИСАНИЕ МЕСТОПОЛОЖЕНИЯ ГРАНИЦ

Ж1. Зона застройки индивидуальными жилыми домами

(наименование объекта, местоположение границ которого описано (далее - объект)

Раздел 1

Сведения об объекте		
№ п/п	Характеристики объекта	Описание характеристик
1	2	3
1	Местоположение объекта	Ленинградская область, Кингисеппский район, Вистинское сельское поселение
2	Площадь объекта ± величина погрешности определения площади ($P \pm \Delta P$), м ²	8473167 ± 71316
3	Иные характеристики объекта	<p>Виды разрешённого использования земельных участков и объектов капитального строительства:</p> <p>1) Основные виды разрешённого использования:</p> <ul style="list-style-type: none"> - Для индивидуального жилищного строительства (Предельные размеры земельных участков: Предельный минимальный размер земельного участка 600 кв.м; Предельный максимальный размер земельного участка 2500 кв.м); - Для ведения личного подсобного хозяйства (Предельные размеры земельных участков: Предельный минимальный размер земельного участка 600 кв.м; Предельный максимальный размер земельного участка 2500 кв.м); - Обслуживание жилой застройки; - Коммунальное обслуживание; - Дошкольное, начальное и среднее общее образование; - Обеспечение внутреннего правопорядка; - Земельные участки (территории) общего пользования. <p>2) Условно разрешённые виды использования:</p> <ul style="list-style-type: none"> - Блокированная жилая застройка; - Социальное обслуживание; - Бытовое обслуживание; - Амбулаторно-поликлиническое обслуживание; - Магазины; - Общественное питание; - Гостиничное обслуживание; - Спорт; - Ведение огородничества (Предельные размеры земельных участков: Предельный минимальный размер земельного участка 100 кв.м; Предельный максимальный размер земельного участка 1000 кв.м); - Ведение садоводства (Предельные размеры земельных участков: Предельный минимальный размер земельного участка 500 кв.м; Предельный максимальный размер земельного участка 1200 кв.м); - Ведение дачного хозяйства (Предельные размеры земельных участков: Предельный минимальный размер земельного участка 500 кв.м; Предельный максимальный размер земельного участка 2000 кв.м). <p>3) Вспомогательные виды разрешённого использования:</p> <ul style="list-style-type: none"> - Выращивание плодовых, овощных, ягодных, бахчевых и иных декоративных или сельскохозяйственных культур; - Размещение гаражей, подсобных и иных вспомогательных сооружений; - Содержание сельскохозяйственных животных; - Спортивные и детские площадки; - Площадки отдыха; - Благоустройство и озеленение; - Хозяйственные площадки; - Временные стоянки (парковки) автотранспорта.

Раздел 2

Сведения о местоположении границ объекта					
1. Система координат МСК 47 зона 1					
2. Сведения о характерных точках границ объекта					
Обозначение характерных точек границ	Координаты, м		Метод определения координат характерной точки	Средняя квадратическая погрешность положения характерной точки (Mt), м	Описание обозначения точки на местности (при наличии)
	X	Y			
1	2	3	4	5	6
1	417870,69	1279341,63	Картометрический метод	0,2	Закрепление отсутствует
2	417869,11	1279331,05	Картометрический метод	7	Закрепление отсутствует
3	417898,93	1279330,70	Картометрический метод	7	Закрепление отсутствует
4	417899,66	1279333,48	Картометрический метод	7	Закрепление отсутствует
5	417916,05	1279381,11	Картометрический метод	7	Закрепление отсутствует
6	417948,97	1279372,62	Картометрический метод	7	Закрепление отсутствует
7	417954,32	1279393,21	Картометрический метод	7	Закрепление отсутствует
8	417965,44	1279393,98	Картометрический метод	0,1	Закрепление отсутствует
9	417981,56	1279454,91	Картометрический метод	0,1	Закрепление отсутствует
10	417987,45	1279454,62	Картометрический метод	0,2	Закрепление отсутствует
11	417983,99	1279494,14	Картометрический метод	0,2	Закрепление отсутствует
12	417980,17	1279537,79	Картометрический метод	0,2	Закрепление отсутствует
13	417930,27	1279537,18	Картометрический метод	0,2	Закрепление отсутствует
14	417928,11	1279537,19	Картометрический метод	7	Закрепление отсутствует
15	417885,22	1279401,31	Картометрический метод	7	Закрепление отсутствует
1	417870,69	1279341,63	Картометрический метод	0,2	Закрепление отсутствует
					-
16	418117,02	1280047,61	Картометрический метод	7	Закрепление отсутствует
17	418082,84	1280050,70	Картометрический метод	7	Закрепление отсутствует
18	418076,83	1280051,40	Картометрический метод	7	Закрепление отсутствует
19	418060,87	1280049,07	Картометрический метод	7	Закрепление отсутствует
20	418048,69	1280030,68	Картометрический метод	7	Закрепление отсутствует
21	418042,37	1280017,39	Картометрический метод	7	Закрепление отсутствует
22	418040,13	1280010,28	Картометрический метод	7	Закрепление отсутствует
23	418026,48	1280010,37	Картометрический метод	7	Закрепление отсутствует
24	418014,66	1280008,01	Картометрический метод	7	Закрепление отсутствует
25	418000,79	1280002,06	Картометрический метод	7	Закрепление отсутствует
26	417978,47	1279984,44	Картометрический метод	7	Закрепление отсутствует
27	417892,84	1279918,42	Картометрический метод	7	Закрепление отсутствует
28	417886,42	1279914,48	Картометрический метод	7	Закрепление отсутствует
29	417881,75	1279914,66	Картометрический метод	0,1	Закрепление отсутствует
30	417580,58	1279923,84	Картометрический метод	7	Закрепление отсутствует
31	417569,68	1279825,72	Картометрический метод	7	Закрепление отсутствует
32	417569,22	1279746,86	Картометрический метод	7	Закрепление отсутствует
33	417574,00	1279747,26	Картометрический метод	7	Закрепление отсутствует
34	417573,59	1279692,09	Картометрический метод	7	Закрепление отсутствует
35	417568,95	1279692,36	Картометрический метод	7	Закрепление отсутствует
36	417568,60	1279660,20	Картометрический метод	7	Закрепление отсутствует
37	417581,62	1279657,87	Картометрический метод	7	Закрепление отсутствует
38	417585,04	1279635,60	Картометрический метод	7	Закрепление отсутствует
39	417685,82	1279659,70	Картометрический метод	0,1	Закрепление отсутствует
40	417671,78	1279691,18	Картометрический метод	0,1	Закрепление отсутствует
41	417683,47	1279693,89	Картометрический метод	7	Закрепление отсутствует
42	417681,60	1279698,02	Картометрический метод	7	Закрепление отсутствует
43	417851,55	1279731,85	Картометрический метод	7	Закрепление отсутствует
44	417860,53	1279736,03	Картометрический метод	0,1	Закрепление отсутствует
45	417862,23	1279736,82	Картометрический метод	0,1	Закрепление отсутствует
46	417911,40	1279747,06	Картометрический метод	0,1	Закрепление отсутствует
47	417917,44	1279746,33	Картометрический метод	0,1	Закрепление отсутствует
48	417920,83	1279743,50	Картометрический метод	0,1	Закрепление отсутствует
49	417920,80	1279742,10	Картометрический метод	0,1	Закрепление отсутствует
50	417918,55	1279725,85	Картометрический метод	0,1	Закрепление отсутствует
51	417916,70	1279713,03	Картометрический метод	0,1	Закрепление отсутствует

Сведения о местоположении границ объекта

1. Система координат МСК 47 зона 1

2. Сведения о характерных точках границ объекта

Обозначение характерных точек границ	Координаты, м		Метод определения координат характерной точки	Средняя квадратическая погрешность положения характерной точки (Mt), м	Описание обозначения точки на местности (при наличии)
	X	Y			
52	417916,83	1279708,00	Картометрический метод	0,1	Закрепление отсутствует
53	417910,63	1279707,65	Картометрический метод	0,1	Закрепление отсутствует
54	417900,87	1279705,59	Картометрический метод	7	Закрепление отсутствует
55	417867,20	1279700,94	Картометрический метод	0,1	Закрепление отсутствует
56	417859,49	1279699,87	Картометрический метод	7	Закрепление отсутствует
57	417861,30	1279671,75	Картометрический метод	7	Закрепление отсутствует
58	417864,63	1279636,88	Картометрический метод	7	Закрепление отсутствует
59	417865,80	1279631,59	Картометрический метод	7	Закрепление отсутствует
60	417877,07	1279635,16	Картометрический метод	7	Закрепление отсутствует
61	417922,51	1279647,17	Картометрический метод	7	Закрепление отсутствует
62	417934,91	1279624,65	Картометрический метод	7	Закрепление отсутствует
63	417971,81	1279634,81	Картометрический метод	7	Закрепление отсутствует
64	417976,27	1279623,10	Картометрический метод	7	Закрепление отсутствует
65	417981,90	1279612,00	Картометрический метод	7	Закрепление отсутствует
66	418113,89	1279618,23	Картометрический метод	7	Закрепление отсутствует
67	418116,99	1279621,53	Картометрический метод	7	Закрепление отсутствует
68	418148,84	1279625,43	Картометрический метод	0,1	Закрепление отсутствует
69	418167,60	1279627,73	Картометрический метод	7	Закрепление отсутствует
70	418168,22	1279645,84	Картометрический метод	0,2	Закрепление отсутствует
71	418187,38	1279648,71	Картометрический метод	0,1	Закрепление отсутствует
72	418200,00	1279650,60	Картометрический метод	0,2	Закрепление отсутствует
73	418199,22	1279655,00	Картометрический метод	0,2	Закрепление отсутствует
74	418210,20	1279656,70	Картометрический метод	0,2	Закрепление отсутствует
75	418211,20	1279652,20	Картометрический метод	0,2	Закрепление отсутствует
76	418221,71	1279653,81	Картометрический метод	0,2	Закрепление отсутствует
77	418365,01	1279675,82	Картометрический метод	0,2	Закрепление отсутствует
78	418394,10	1279656,93	Картометрический метод	0,1	Закрепление отсутствует
79	418480,33	1279589,08	Картометрический метод	0,1	Закрепление отсутствует
80	418497,83	1279571,96	Картометрический метод	0,1	Закрепление отсутствует
81	418509,80	1279556,61	Картометрический метод	0,1	Закрепление отсутствует
82	418536,01	1279516,96	Картометрический метод	0,1	Закрепление отсутствует
83	418569,02	1279468,06	Картометрический метод	7	Закрепление отсутствует
84	418531,22	1279443,92	Картометрический метод	7	Закрепление отсутствует
85	418565,68	1279388,23	Картометрический метод	7	Закрепление отсутствует
86	418603,96	1279411,19	Картометрический метод	7	Закрепление отсутствует
87	418652,70	1279452,86	Картометрический метод	7	Закрепление отсутствует
88	418671,20	1279468,68	Картометрический метод	7	Закрепление отсутствует
89	418687,03	1279489,13	Картометрический метод	7	Закрепление отсутствует
90	418746,91	1279646,35	Картометрический метод	7	Закрепление отсутствует
91	418835,59	1279640,91	Картометрический метод	7	Закрепление отсутствует
92	418882,71	1279630,87	Картометрический метод	7	Закрепление отсутствует
93	418907,58	1279625,58	Картометрический метод	7	Закрепление отсутствует
94	418946,94	1279622,09	Картометрический метод	7	Закрепление отсутствует
95	419028,17	1279620,18	Картометрический метод	7	Закрепление отсутствует
96	419060,32	1279622,86	Картометрический метод	7	Закрепление отсутствует
97	419084,67	1279626,46	Картометрический метод	7	Закрепление отсутствует
98	419113,31	1279630,69	Картометрический метод	7	Закрепление отсутствует
99	419143,28	1279634,88	Картометрический метод	7	Закрепление отсутствует
100	419190,95	1279638,36	Картометрический метод	7	Закрепление отсутствует
101	419271,42	1279639,86	Картометрический метод	7	Закрепление отсутствует
102	419266,31	1279779,07	Картометрический метод	7	Закрепление отсутствует
103	419261,98	1279857,91	Картометрический метод	7	Закрепление отсутствует
104	419252,50	1279857,29	Картометрический метод	7	Закрепление отсутствует
105	419253,03	1279928,99	Картометрический метод	7	Закрепление отсутствует
106	419304,77	1280034,32	Картометрический метод	7	Закрепление отсутствует
107	419304,29	1280041,30	Картометрический метод	7	Закрепление отсутствует
108	419307,73	1280042,18	Картометрический метод	0,1	Закрепление отсутствует

Сведения о местоположении границ объекта

1. Система координат МСК 47 зона 1

2. Сведения о характерных точках границ объекта

Обозначение характерных точек границ	Координаты, м		Метод определения координат характерной точки	Средняя квадратическая погрешность положения характерной точки (Mt), м	Описание обозначения точки на местности (при наличии)
	X	Y			
109	419302,49	1280062,05	Картометрический метод	7	Закрепление отсутствует
110	419300,03	1280088,96	Картометрический метод	7	Закрепление отсутствует
111	419345,66	1280098,29	Картометрический метод	7	Закрепление отсутствует
112	419330,12	1280195,05	Картометрический метод	7	Закрепление отсутствует
113	419270,97	1280182,60	Картометрический метод	7	Закрепление отсутствует
114	419262,10	1280184,25	Картометрический метод	7	Закрепление отсутствует
115	419256,08	1280197,40	Картометрический метод	7	Закрепление отсутствует
116	419246,25	1280209,46	Картометрический метод	7	Закрепление отсутствует
117	419224,59	1280217,78	Картометрический метод	7	Закрепление отсутствует
118	419218,43	1280219,77	Картометрический метод	7	Закрепление отсутствует
119	419169,67	1280220,66	Картометрический метод	7	Закрепление отсутствует
120	419114,44	1280227,14	Картометрический метод	7	Закрепление отсутствует
121	419058,29	1280224,78	Картометрический метод	7	Закрепление отсутствует
122	419025,26	1280205,43	Картометрический метод	7	Закрепление отсутствует
123	419006,99	1280186,74	Картометрический метод	7	Закрепление отсутствует
124	418858,92	1280210,55	Картометрический метод	7	Закрепление отсутствует
125	418851,19	1280215,70	Картометрический метод	7	Закрепление отсутствует
126	418843,33	1280218,11	Картометрический метод	7	Закрепление отсутствует
127	418832,06	1280220,21	Картометрический метод	7	Закрепление отсутствует
128	418821,81	1280222,59	Картометрический метод	7	Закрепление отсутствует
129	418807,05	1280224,73	Картометрический метод	7	Закрепление отсутствует
130	418751,78	1280227,11	Картометрический метод	7	Закрепление отсутствует
131	418727,81	1280226,55	Картометрический метод	7	Закрепление отсутствует
132	418707,32	1280226,08	Картометрический метод	7	Закрепление отсутствует
133	418703,98	1280226,00	Картометрический метод	7	Закрепление отсутствует
134	418690,96	1280225,70	Картометрический метод	7	Закрепление отсутствует
135	418684,80	1280224,98	Картометрический метод	7	Закрепление отсутствует
136	418680,24	1280223,32	Картометрический метод	2,5	Закрепление отсутствует
137	418666,12	1280213,66	Картометрический метод	2,5	Закрепление отсутствует
138	418648,95	1280219,81	Картометрический метод	7	Закрепление отсутствует
139	418649,99	1280204,55	Картометрический метод	7	Закрепление отсутствует
140	418641,22	1280204,69	Картометрический метод	7	Закрепление отсутствует
141	418597,95	1280209,69	Картометрический метод	7	Закрепление отсутствует
142	418506,50	1280214,70	Картометрический метод	7	Закрепление отсутствует
143	418484,87	1280213,40	Картометрический метод	7	Закрепление отсутствует
144	418485,83	1280203,64	Картометрический метод	7	Закрепление отсутствует
145	418485,83	1280190,56	Картометрический метод	7	Закрепление отсутствует
146	418484,13	1280177,59	Картометрический метод	7	Закрепление отсутствует
147	418480,74	1280164,95	Картометрический метод	7	Закрепление отсутствует
148	418475,74	1280152,86	Картометрический метод	7	Закрепление отсутствует
149	418469,20	1280141,54	Картометрический метод	7	Закрепление отсутствует
150	418461,24	1280131,16	Картометрический метод	7	Закрепление отсутствует
151	418451,99	1280121,91	Картометрический метод	7	Закрепление отсутствует
152	418439,48	1280112,62	Картометрический метод	7	Закрепление отсутствует
153	418430,28	1280107,41	Картометрический метод	7	Закрепление отсутствует
154	418418,20	1280102,40	Картометрический метод	7	Закрепление отсутствует
155	418405,56	1280099,02	Картометрический метод	7	Закрепление отсутствует
156	418314,67	1280085,32	Картометрический метод	7	Закрепление отсутствует
157	418282,66	1280079,23	Картометрический метод	7	Закрепление отсутствует
158	418284,48	1280035,37	Картометрический метод	7	Закрепление отсутствует
159	418282,43	1280035,25	Картометрический метод	7	Закрепление отсутствует
160	418209,60	1280040,30	Картометрический метод	7	Закрепление отсутствует
161	418160,85	1280043,68	Картометрический метод	7	Закрепление отсутствует
16	418117,02	1280047,61	Картометрический метод	7	Закрепление отсутствует
					-
162	417734,96	1279724,08	Картометрический метод	7	Закрепление отсутствует
163	417725,41	1279750,40	Картометрический метод	7	Закрепление отсутствует

Сведения о местоположении границ объекта

1. Система координат МСК 47 зона 1

2. Сведения о характерных точках границ объекта

Обозначение характерных точек границ	Координаты, м		Метод определения координат характерной точки	Средняя квадратическая погрешность положения характерной точки (Mt), м	Описание обозначения точки на местности (при наличии)
	X	Y			
164	417720,29	1279764,51	Картометрический метод	7	Закрепление отсутствует
165	417717,84	1279775,54	Картометрический метод	7	Закрепление отсутствует
166	417673,69	1279764,99	Картометрический метод	7	Закрепление отсутствует
167	417683,89	1279712,28	Картометрический метод	7	Закрепление отсутствует
162	417734,96	1279724,08	Картометрический метод	7	Закрепление отсутствует
					-
168	418755,06	1279675,16	Картометрический метод	0,1	Закрепление отсутствует
169	418754,55	1279673,20	Картометрический метод	0,3	Закрепление отсутствует
170	418753,53	1279669,36	Картометрический метод	0,3	Закрепление отсутствует
171	418750,58	1279658,15	Картометрический метод	0,3	Закрепление отсутствует
172	418782,38	1279656,46	Картометрический метод	7	Закрепление отсутствует
173	418795,95	1279782,20	Картометрический метод	7	Закрепление отсутствует
174	418795,10	1279834,04	Картометрический метод	7	Закрепление отсутствует
175	418781,17	1279834,93	Картометрический метод	0,1	Закрепление отсутствует
176	418781,90	1279844,76	Картометрический метод	0,1	Закрепление отсутствует
177	418786,95	1279882,12	Картометрический метод	7	Закрепление отсутствует
178	418802,25	1279886,73	Картометрический метод	7	Закрепление отсутствует
179	418796,38	1279931,85	Картометрический метод	7	Закрепление отсутствует
180	418794,63	1279943,47	Картометрический метод	7	Закрепление отсутствует
181	418791,82	1279942,52	Картометрический метод	7	Закрепление отсутствует
182	418765,72	1279936,02	Картометрический метод	7	Закрепление отсутствует
183	418738,36	1279933,33	Картометрический метод	7	Закрепление отсутствует
184	418738,34	1279932,90	Картометрический метод	7	Закрепление отсутствует
185	418737,78	1279920,07	Картометрический метод	7	Закрепление отсутствует
186	418737,40	1279911,22	Картометрический метод	0,1	Закрепление отсутствует
187	418738,58	1279896,26	Картометрический метод	0,1	Закрепление отсутствует
188	418750,76	1279895,60	Картометрический метод	0,1	Закрепление отсутствует
189	418749,33	1279883,43	Картометрический метод	0,1	Закрепление отсутствует
190	418748,55	1279878,44	Картометрический метод	0,1	Закрепление отсутствует
191	418745,05	1279855,98	Картометрический метод	0,1	Закрепление отсутствует
192	418736,58	1279832,73	Картометрический метод	7	Закрепление отсутствует
193	418732,26	1279694,89	Картометрический метод	7	Закрепление отсутствует
194	418720,61	1279695,82	Картометрический метод	0,1	Закрепление отсутствует
195	418716,81	1279695,17	Картометрический метод	0,1	Закрепление отсутствует
196	418714,80	1279697,00	Картометрический метод	0,1	Закрепление отсутствует
197	418711,39	1279699,48	Картометрический метод	0,1	Закрепление отсутствует
198	418702,81	1279703,89	Картометрический метод	0,1	Закрепление отсутствует
199	418699,17	1279704,24	Картометрический метод	0,1	Закрепление отсутствует
200	418689,37	1279704,22	Картометрический метод	0,1	Закрепление отсутствует
201	418684,15	1279703,84	Картометрический метод	0,1	Закрепление отсутствует
202	418680,77	1279702,82	Картометрический метод	0,1	Закрепление отсутствует
203	418679,86	1279684,33	Картометрический метод	0,1	Закрепление отсутствует
204	418731,73	1279678,00	Картометрический метод	0,1	Закрепление отсутствует
205	418743,64	1279676,52	Картометрический метод	0,1	Закрепление отсутствует
168	418755,06	1279675,16	Картометрический метод	0,1	Закрепление отсутствует
					-
206	417648,71	1279553,83	Картометрический метод	7	Закрепление отсутствует
207	417602,59	1279544,06	Картометрический метод	7	Закрепление отсутствует
208	417604,85	1279535,55	Картометрический метод	7	Закрепление отсутствует
209	417611,81	1279509,64	Картометрический метод	7	Закрепление отсутствует
210	417583,80	1279503,27	Картометрический метод	0,3	Закрепление отсутствует
211	417586,59	1279494,26	Картометрический метод	0,3	Закрепление отсутствует
212	417597,67	1279482,81	Картометрический метод	0,3	Закрепление отсутствует
213	417617,74	1279487,50	Картометрический метод	0,3	Закрепление отсутствует
214	417613,71	1279502,50	Картометрический метод	7	Закрепление отсутствует
215	417620,29	1279503,18	Картометрический метод	0,1	Закрепление отсутствует
216	417656,62	1279509,54	Картометрический метод	0,1	Закрепление отсутствует

Сведения о местоположении границ объекта

1. Система координат МСК 47 зона 1

2. Сведения о характерных точках границ объекта

Обозначение характерных точек границ	Координаты, м		Метод определения координат характерной точки	Средняя квадратическая погрешность положения характерной точки (Mt), м	Описание обозначения точки на местности (при наличии)
	X	Y			
217	417652,23	1279534,15	Картометрический метод	0,1	Закрепление отсутствует
206	417648,71	1279553,83	Картометрический метод	7	Закрепление отсутствует
					-
218	417613,25	1279288,06	Картометрический метод	0,1	Закрепление отсутствует
219	417612,82	1279281,12	Картометрический метод	0,1	Закрепление отсутствует
220	417577,01	1279278,64	Картометрический метод	0,1	Закрепление отсутствует
221	417574,85	1279287,46	Картометрический метод	7	Закрепление отсутствует
222	417518,80	1279286,55	Картометрический метод	7	Закрепление отсутствует
223	417521,31	1279262,59	Картометрический метод	7	Закрепление отсутствует
224	417502,93	1279231,64	Картометрический метод	7	Закрепление отсутствует
225	417495,26	1279201,17	Картометрический метод	7	Закрепление отсутствует
226	417489,81	1279191,10	Картометрический метод	7	Закрепление отсутствует
227	417499,03	1278987,17	Картометрический метод	7	Закрепление отсутствует
228	417571,53	1278991,00	Картометрический метод	7	Закрепление отсутствует
229	417571,60	1278969,79	Картометрический метод	0,2	Закрепление отсутствует
230	417571,38	1278940,59	Картометрический метод	0,2	Закрепление отсутствует
231	417577,71	1278922,21	Картометрический метод	7	Закрепление отсутствует
232	417578,05	1278864,88	Картометрический метод	7	Закрепление отсутствует
233	417594,57	1278864,28	Картометрический метод	7	Закрепление отсутствует
234	417594,59	1278860,95	Картометрический метод	0,1	Закрепление отсутствует
235	417571,90	1278854,84	Картометрический метод	7	Закрепление отсутствует
236	417571,36	1278826,99	Картометрический метод	7	Закрепление отсутствует
237	417575,14	1278814,91	Картометрический метод	0,1	Закрепление отсутствует
238	417575,62	1278802,92	Картометрический метод	7	Закрепление отсутствует
239	417641,11	1278805,53	Картометрический метод	7	Закрепление отсутствует
240	417712,82	1278809,20	Картометрический метод	7	Закрепление отсутствует
241	417800,33	1278810,52	Картометрический метод	7	Закрепление отсутствует
242	417799,06	1278822,49	Картометрический метод	7	Закрепление отсутствует
243	417796,73	1278929,11	Картометрический метод	7	Закрепление отсутствует
244	417910,73	1278935,41	Картометрический метод	7	Закрепление отсутствует
245	417910,25	1278949,95	Картометрический метод	7	Закрепление отсутствует
246	417908,49	1278982,79	Картометрический метод	0,1	Закрепление отсутствует
247	417894,46	1278982,36	Картометрический метод	0,1	Закрепление отсутствует
248	417886,52	1279018,06	Картометрический метод	0,1	Закрепление отсутствует
249	417876,41	1279073,98	Картометрический метод	0,2	Закрепление отсутствует
250	417873,71	1279088,90	Картометрический метод	0,2	Закрепление отсутствует
251	417866,19	1279124,54	Картометрический метод	0,2	Закрепление отсутствует
252	417857,19	1279167,54	Картометрический метод	0,2	Закрепление отсутствует
253	417851,19	1279210,74	Картометрический метод	7	Закрепление отсутствует
254	417845,85	1279210,31	Картометрический метод	7	Закрепление отсутствует
255	417845,87	1279210,18	Картометрический метод	7	Закрепление отсутствует
256	417846,37	1279204,43	Картометрический метод	7	Закрепление отсутствует
257	417854,45	1279148,88	Картометрический метод	7	Закрепление отсутствует
258	417836,50	1279148,12	Картометрический метод	7	Закрепление отсутствует
259	417831,54	1279202,16	Картометрический метод	0,1	Закрепление отсутствует
260	417831,18	1279209,39	Картометрический метод	7	Закрепление отсутствует
261	417797,17	1279207,61	Картометрический метод	7	Закрепление отсутствует
262	417641,61	1279203,77	Картометрический метод	7	Закрепление отсутствует
263	417629,28	1279203,58	Картометрический метод	0,2	Закрепление отсутствует
264	417625,04	1279287,24	Картометрический метод	0,2	Закрепление отсутствует
218	417613,25	1279288,06	Картометрический метод	0,1	Закрепление отсутствует
					-
265	417837,60	1279136,15	Картометрический метод	7	Закрепление отсутствует
266	417838,03	1279131,45	Картометрический метод	7	Закрепление отсутствует
267	417838,15	1279081,75	Картометрический метод	7	Закрепление отсутствует
268	417853,92	1279017,98	Картометрический метод	7	Закрепление отсутствует
269	417876,51	1279022,23	Картометрический метод	7	Закрепление отсутствует

Сведения о местоположении границ объекта

1. Система координат МСК 47 зона 1

2. Сведения о характерных точках границ объекта

Обозначение характерных точек границ	Координаты, м		Метод определения координат характерной точки	Средняя квадратическая погрешность положения характерной точки (Mt), м	Описание обозначения точки на местности (при наличии)
	X	Y			
270	417866,06	1279069,11	Картометрический метод	7	Закрепление отсутствует
271	417856,19	1279136,94	Картометрический метод	7	Закрепление отсутствует
265	417837,60	1279136,15	Картометрический метод	7	Закрепление отсутствует
					-
272	417866,11	1279311,08	Картометрический метод	7	Закрепление отсутствует
273	417865,63	1279307,93	Картометрический метод	0,1	Закрепление отсутствует
274	417862,67	1279288,22	Картометрический метод	0,2	Закрепление отсутствует
275	417862,15	1279270,34	Картометрический метод	0,2	Закрепление отсутствует
276	417863,92	1279233,15	Картометрический метод	0,2	Закрепление отсутствует
277	417903,65	1279233,22	Картометрический метод	0,2	Закрепление отсутствует
278	417937,62	1279232,73	Картометрический метод	0,2	Закрепление отсутствует
279	417963,35	1279232,37	Картометрический метод	0,2	Закрепление отсутствует
280	417984,37	1279232,07	Картометрический метод	0,2	Закрепление отсутствует
281	417995,03	1279289,38	Картометрический метод	0,2	Закрепление отсутствует
282	418021,92	1279271,54	Картометрический метод	0,2	Закрепление отсутствует
283	418022,46	1279210,84	Картометрический метод	0,2	Закрепление отсутствует
284	418069,31	1279211,90	Картометрический метод	0,2	Закрепление отсутствует
285	418068,42	1279227,07	Картометрический метод	0,2	Закрепление отсутствует
286	418089,44	1279229,16	Картометрический метод	0,2	Закрепление отсутствует
287	418109,58	1279231,16	Картометрический метод	0,2	Закрепление отсутствует
288	418125,57	1279221,94	Картометрический метод	0,2	Закрепление отсутствует
289	418139,21	1279220,39	Картометрический метод	0,2	Закрепление отсутствует
290	418153,09	1279222,95	Картометрический метод	7	Закрепление отсутствует
291	418193,31	1279227,27	Картометрический метод	7	Закрепление отсутствует
292	418215,27	1279238,85	Картометрический метод	7	Закрепление отсутствует
293	418250,00	1279246,58	Картометрический метод	7	Закрепление отсутствует
294	418261,56	1279271,38	Картометрический метод	7	Закрепление отсутствует
295	418261,47	1279306,44	Картометрический метод	7	Закрепление отсутствует
272	417866,11	1279311,08	Картометрический метод	7	Закрепление отсутствует
					-
296	417433,46	1279136,55	Картометрический метод	7	Закрепление отсутствует
297	417483,47	1279179,67	Картометрический метод	7	Закрепление отсутствует
298	417489,61	1279191,20	Картометрический метод	7	Закрепление отсутствует
299	417495,04	1279201,25	Картометрический метод	7	Закрепление отсутствует
300	417502,70	1279231,74	Картометрический метод	0,1	Закрепление отсутствует
301	417521,09	1279262,65	Картометрический метод	7	Закрепление отсутствует
302	417518,58	1279286,57	Картометрический метод	7	Закрепление отсутствует
303	417511,11	1279358,93	Картометрический метод	7	Закрепление отсутствует
304	417518,39	1279386,61	Картометрический метод	7	Закрепление отсутствует
305	417508,17	1279408,08	Картометрический метод	7	Закрепление отсутствует
306	417512,57	1279434,18	Картометрический метод	7	Закрепление отсутствует
307	417526,93	1279456,12	Картометрический метод	7	Закрепление отсутствует
308	417525,25	1279553,84	Картометрический метод	7	Закрепление отсутствует
309	417504,24	1279550,52	Картометрический метод	0,1	Закрепление отсутствует
310	417481,25	1279551,53	Картометрический метод	7	Закрепление отсутствует
311	417424,98	1279554,02	Картометрический метод	7	Закрепление отсутствует
312	417407,37	1279554,80	Картометрический метод	7	Закрепление отсутствует
313	417407,57	1279579,50	Картометрический метод	7	Закрепление отсутствует
314	417413,07	1279579,63	Картометрический метод	0,1	Закрепление отсутствует
315	417433,07	1279579,85	Картометрический метод	0,1	Закрепление отсутствует
316	417476,40	1279579,21	Картометрический метод	0,1	Закрепление отсутствует
317	417481,17	1279579,11	Картометрический метод	7	Закрепление отсутствует
318	417481,20	1279627,39	Картометрический метод	7	Закрепление отсутствует
319	417485,11	1279627,77	Картометрический метод	7	Закрепление отсутствует
320	417493,88	1279628,35	Картометрический метод	7	Закрепление отсутствует
321	417493,88	1279628,96	Картометрический метод	7	Закрепление отсутствует
322	417501,00	1279630,00	Картометрический метод	7	Закрепление отсутствует

Сведения о местоположении границ объекта

1. Система координат МСК 47 зона 1

2. Сведения о характерных точках границ объекта

Обозначение характерных точек границ	Координаты, м		Метод определения координат характерной точки	Средняя квадратическая погрешность положения характерной точки (Mt), м	Описание обозначения точки на местности (при наличии)
	X	Y			
323	417507,34	1279630,83	Картометрический метод	7	Закрепление отсутствует
324	417508,39	1279630,94	Картометрический метод	7	Закрепление отсутствует
325	417509,13	1279624,50	Картометрический метод	0,2	Закрепление отсутствует
326	417515,79	1279625,34	Картометрический метод	0,2	Закрепление отсутствует
327	417524,83	1279645,47	Картометрический метод	0,2	Закрепление отсутствует
328	417525,02	1279651,33	Картометрический метод	0,2	Закрепление отсутствует
329	417532,34	1279650,81	Картометрический метод	7	Закрепление отсутствует
330	417568,37	1279660,19	Картометрический метод	7	Закрепление отсутствует
331	417568,69	1279692,67	Картометрический метод	7	Закрепление отсутствует
332	417573,31	1279692,34	Картометрический метод	0,1	Закрепление отсутствует
333	417573,76	1279746,99	Картометрический метод	0,1	Закрепление отсутствует
334	417569,05	1279746,64	Картометрический метод	7	Закрепление отсутствует
335	417569,45	1279825,73	Картометрический метод	7	Закрепление отсутствует
336	417580,36	1279923,85	Картометрический метод	7	Закрепление отсутствует
337	417371,01	1279909,96	Картометрический метод	7	Закрепление отсутствует
338	417282,58	1280140,11	Картометрический метод	2,5	Закрепление отсутствует
339	417210,29	1280154,10	Картометрический метод	7	Закрепление отсутствует
340	417133,87	1280106,54	Картометрический метод	7	Закрепление отсутствует
341	417125,42	1280101,28	Картометрический метод	7	Закрепление отсутствует
342	417119,27	1280097,22	Картометрический метод	7	Закрепление отсутствует
343	417153,94	1280047,73	Картометрический метод	0,1	Закрепление отсутствует
344	417157,43	1280042,86	Картометрический метод	0,1	Закрепление отсутствует
345	417201,08	1279981,69	Картометрический метод	0,1	Закрепление отсутствует
346	417239,40	1279924,67	Картометрический метод	0,1	Закрепление отсутствует
347	417241,88	1279920,32	Картометрический метод	0,1	Закрепление отсутствует
348	417248,40	1279907,65	Картометрический метод	0,1	Закрепление отсутствует
349	417258,91	1279884,57	Картометрический метод	0,1	Закрепление отсутствует
350	417258,77	1279878,33	Картометрический метод	0,1	Закрепление отсутствует
351	417257,46	1279878,33	Картометрический метод	0,1	Закрепление отсутствует
352	417256,38	1279839,33	Картометрический метод	0,1	Закрепление отсутствует
353	417253,23	1279801,58	Картометрический метод	0,1	Закрепление отсутствует
354	417252,63	1279796,90	Картометрический метод	0,1	Закрепление отсутствует
355	417254,59	1279796,78	Картометрический метод	0,1	Закрепление отсутствует
356	417250,29	1279772,56	Картометрический метод	0,2	Закрепление отсутствует
357	417249,52	1279772,73	Картометрический метод	0,1	Закрепление отсутствует
358	417244,11	1279730,53	Картометрический метод	0,1	Закрепление отсутствует
359	417243,17	1279730,66	Картометрический метод	0,1	Закрепление отсутствует
360	417237,20	1279677,40	Картометрический метод	0,3	Закрепление отсутствует
361	417235,84	1279670,80	Картометрический метод	0,3	Закрепление отсутствует
362	417232,12	1279627,76	Картометрический метод	7	Закрепление отсутствует
363	417230,22	1279616,64	Картометрический метод	0,1	Закрепление отсутствует
364	417227,20	1279593,89	Картометрический метод	0,1	Закрепление отсутствует
365	417226,22	1279588,73	Картометрический метод	0,1	Закрепление отсутствует
366	417239,35	1279585,88	Картометрический метод	0,1	Закрепление отсутствует
367	417277,62	1279577,77	Картометрический метод	7	Закрепление отсутствует
368	417291,67	1279575,02	Картометрический метод	0,1	Закрепление отсутствует
369	417321,41	1279570,07	Картометрический метод	7	Закрепление отсутствует
370	417407,34	1279554,80	Картометрический метод	0,1	Закрепление отсутствует
371	417405,66	1279543,17	Картометрический метод	7	Закрепление отсутствует
372	417405,13	1279532,86	Картометрический метод	7	Закрепление отсутствует
373	417403,81	1279533,09	Картометрический метод	0,1	Закрепление отсутствует
374	417329,29	1279545,90	Картометрический метод	7	Закрепление отсутствует
375	417322,09	1279547,49	Картометрический метод	7	Закрепление отсутствует
376	417268,91	1279562,75	Картометрический метод	7	Закрепление отсутствует
377	417229,16	1279572,88	Картометрический метод	7	Закрепление отсутствует
378	417207,41	1279578,42	Картометрический метод	7	Закрепление отсутствует
379	417190,63	1279583,47	Картометрический метод	0,1	Закрепление отсутствует

Сведения о местоположении границ объекта					
1. Система координат МСК 47 зона 1					
2. Сведения о характерных точках границ объекта					
Обозначение характерных точек границ	Координаты, м		Метод определения координат характерной точки	Средняя квадратическая погрешность положения характерной точки (Мт), м	Описание обозначения точки на местности (при наличии)
	X	Y			
380	417177,51	1279587,41	Картометрический метод	0,1	Закрепление отсутствует
381	417158,57	1279592,49	Картометрический метод	0,1	Закрепление отсутствует
382	417157,66	1279589,84	Картометрический метод	0,1	Закрепление отсутствует
383	417156,50	1279590,30	Картометрический метод	0,1	Закрепление отсутствует
384	417145,42	1279594,68	Картометрический метод	7	Закрепление отсутствует
385	417123,08	1279602,98	Картометрический метод	7	Закрепление отсутствует
386	417056,66	1279625,32	Картометрический метод	7	Закрепление отсутствует
387	417048,76	1279629,11	Картометрический метод	7	Закрепление отсутствует
388	417042,04	1279633,60	Картометрический метод	7	Закрепление отсутствует
389	417023,20	1279640,97	Картометрический метод	7	Закрепление отсутствует
390	416999,99	1279651,89	Картометрический метод	7	Закрепление отсутствует
391	416983,13	1279660,98	Картометрический метод	7	Закрепление отсутствует
392	416945,46	1279679,70	Картометрический метод	7	Закрепление отсутствует
393	416918,11	1279689,58	Картометрический метод	7	Закрепление отсутствует
394	416905,61	1279692,34	Картометрический метод	7	Закрепление отсутствует
395	416897,76	1279693,36	Картометрический метод	7	Закрепление отсутствует
396	416895,05	1279693,50	Картометрический метод	0,1	Закрепление отсутствует
397	416877,95	1279694,38	Картометрический метод	7	Закрепление отсутствует
398	416870,40	1279693,40	Картометрический метод	0,1	Закрепление отсутствует
399	416865,79	1279692,80	Картометрический метод	0,1	Закрепление отсутствует
400	416838,36	1279689,22	Картометрический метод	7	Закрепление отсутствует
401	416830,60	1279687,88	Картометрический метод	7	Закрепление отсутствует
402	416827,39	1279687,33	Картометрический метод	7	Закрепление отсутствует
403	416775,56	1279678,41	Картометрический метод	7	Закрепление отсутствует
404	416756,38	1279675,90	Картометрический метод	7	Закрепление отсутствует
405	416756,31	1279678,90	Картометрический метод	7	Закрепление отсутствует
406	416712,39	1279673,79	Картометрический метод	7	Закрепление отсутствует
407	416660,01	1279670,28	Картометрический метод	7	Закрепление отсутствует
408	416626,91	1279671,88	Картометрический метод	7	Закрепление отсутствует
409	416626,95	1279670,73	Картометрический метод	7	Закрепление отсутствует
410	416627,55	1279669,65	Картометрический метод	7	Закрепление отсутствует
411	416631,83	1279663,82	Картометрический метод	7	Закрепление отсутствует
412	416633,05	1279661,97	Картометрический метод	7	Закрепление отсутствует
413	416635,60	1279654,28	Картометрический метод	7	Закрепление отсутствует
414	416636,50	1279645,20	Картометрический метод	7	Закрепление отсутствует
415	416636,08	1279641,10	Картометрический метод	7	Закрепление отсутствует
416	416634,30	1279632,65	Картометрический метод	7	Закрепление отсутствует
417	416632,05	1279626,75	Картометрический метод	7	Закрепление отсутствует
418	416618,45	1279609,02	Картометрический метод	7	Закрепление отсутствует
419	416614,40	1279605,05	Картометрический метод	7	Закрепление отсутствует
420	416605,62	1279596,48	Картометрический метод	7	Закрепление отсутствует
421	416601,95	1279593,62	Картометрический метод	7	Закрепление отсутствует
422	416587,80	1279585,45	Картометрический метод	7	Закрепление отсутствует
423	416578,88	1279582,00	Картометрический метод	7	Закрепление отсутствует
424	416573,02	1279576,25	Картометрический метод	7	Закрепление отсутствует
425	416569,00	1279568,35	Картометрический метод	7	Закрепление отсутствует
426	416568,05	1279563,00	Картометрический метод	7	Закрепление отсутствует
427	416568,25	1279517,60	Картометрический метод	7	Закрепление отсутствует
428	416566,42	1279505,77	Картометрический метод	7	Закрепление отсутствует
429	416563,97	1279498,80	Картометрический метод	7	Закрепление отсутствует
430	416557,62	1279489,98	Картометрический метод	7	Закрепление отсутствует
431	416554,59	1279486,40	Картометрический метод	7	Закрепление отсутствует
432	416550,62	1279498,00	Картометрический метод	7	Закрепление отсутствует
433	416528,11	1279555,34	Картометрический метод	7	Закрепление отсутствует
434	416528,32	1279568,12	Картометрический метод	7	Закрепление отсутствует
435	416529,70	1279575,92	Картометрический метод	7	Закрепление отсутствует
436	416532,03	1279583,90	Картометрический метод	7	Закрепление отсутствует

Сведения о местоположении границ объекта					
1. Система координат МСК 47 зона 1					
2. Сведения о характерных точках границ объекта					
Обозначение характерных точек границ	Координаты, м		Метод определения координат характерной точки	Средняя квадратическая погрешность положения характерной точки (Mt), м	Описание обозначения точки на местности (при наличии)
	X	Y			
437	416539,40	1279598,27	Картометрический метод	7	Закрепление отсутствует
438	416542,73	1279602,55	Картометрический метод	7	Закрепление отсутствует
439	416553,83	1279613,43	Картометрический метод	7	Закрепление отсутствует
440	416557,82	1279616,47	Картометрический метод	7	Закрепление отсутствует
441	416560,60	1279617,80	Картометрический метод	7	Закрепление отсутствует
442	416572,22	1279622,42	Картометрический метод	7	Закрепление отсутствует
443	416575,38	1279620,98	Картометрический метод	0,1	Закрепление отсутствует
444	416576,07	1279622,48	Картометрический метод	0,1	Закрепление отсутствует
445	416580,56	1279620,27	Картометрический метод	0,1	Закрепление отсутствует
446	416584,21	1279626,16	Картометрический метод	0,1	Закрепление отсутствует
447	416586,49	1279633,70	Картометрический метод	7	Закрепление отсутствует
448	416589,45	1279636,60	Картометрический метод	7	Закрепление отсутствует
449	416595,95	1279645,12	Картометрический метод	7	Закрепление отсутствует
450	416593,25	1279649,05	Картометрический метод	7	Закрепление отсутствует
451	416589,93	1279655,03	Картометрический метод	7	Закрепление отсутствует
452	416587,45	1279663,15	Картометрический метод	7	Закрепление отсутствует
453	416586,80	1279671,04	Картометрический метод	7	Закрепление отсутствует
454	416586,49	1279673,99	Картометрический метод	7	Закрепление отсутствует
455	416534,74	1279676,81	Картометрический метод	7	Закрепление отсутствует
456	416524,34	1279679,48	Картометрический метод	7	Закрепление отсутствует
457	416510,68	1279684,21	Картометрический метод	7	Закрепление отсутствует
458	416484,23	1279687,11	Картометрический метод	7	Закрепление отсутствует
459	416462,31	1279685,42	Картометрический метод	7	Закрепление отсутствует
460	416409,05	1279672,33	Картометрический метод	7	Закрепление отсутствует
461	416391,34	1279668,34	Картометрический метод	7	Закрепление отсутствует
462	416379,58	1279665,74	Картометрический метод	7	Закрепление отсутствует
463	416373,99	1279664,77	Картометрический метод	7	Закрепление отсутствует
464	416342,88	1279659,97	Картометрический метод	7	Закрепление отсутствует
465	416312,20	1279655,23	Картометрический метод	7	Закрепление отсутствует
466	416307,85	1279654,56	Картометрический метод	7	Закрепление отсутствует
467	416276,72	1279652,86	Картометрический метод	7	Закрепление отсутствует
468	416248,96	1279650,25	Картометрический метод	7	Закрепление отсутствует
469	416218,78	1279651,41	Картометрический метод	7	Закрепление отсутствует
470	416173,90	1279655,26	Картометрический метод	7	Закрепление отсутствует
471	416074,52	1279663,66	Картометрический метод	7	Закрепление отсутствует
472	416031,62	1279666,66	Картометрический метод	7	Закрепление отсутствует
473	416095,09	1279650,91	Картометрический метод	2,5	Закрепление отсутствует
474	416153,23	1279638,70	Картометрический метод	2,5	Закрепление отсутствует
475	416202,83	1279598,13	Картометрический метод	2,5	Закрепление отсутствует
476	416215,11	1279587,26	Картометрический метод	2,5	Закрепление отсутствует
477	416249,73	1279559,76	Картометрический метод	2,5	Закрепление отсутствует
478	416340,56	1279485,62	Картометрический метод	2,5	Закрепление отсутствует
479	416501,06	1279492,99	Картометрический метод	7	Закрепление отсутствует
480	416510,42	1279501,22	Картометрический метод	7	Закрепление отсутствует
481	416512,67	1279502,93	Картометрический метод	7	Закрепление отсутствует
482	416520,47	1279508,03	Картометрический метод	7	Закрепление отсутствует
483	416524,48	1279512,75	Картометрический метод	7	Закрепление отсутствует
484	416525,50	1279523,36	Картометрический метод	7	Закрепление отсутствует
485	416536,56	1279494,62	Картометрический метод	7	Закрепление отсутствует
486	416536,87	1279494,63	Картометрический метод	2,5	Закрепление отсутствует
487	416543,50	1279475,28	Картометрический метод	7	Закрепление отсутствует
488	416566,61	1279407,83	Картометрический метод	2,5	Закрепление отсутствует
489	416492,97	1279367,15	Картометрический метод	2,5	Закрепление отсутствует
490	416463,51	1279267,25	Картометрический метод	2,5	Закрепление отсутствует
491	416540,58	1279221,37	Картометрический метод	0,1	Закрепление отсутствует
492	416544,20	1279219,22	Картометрический метод	0,1	Закрепление отсутствует
493	416556,27	1279219,03	Картометрический метод	7	Закрепление отсутствует

Сведения о местоположении границ объекта					
1. Система координат МСК 47 зона 1					
2. Сведения о характерных точках границ объекта					
Обозначение характерных точек границ	Координаты, м		Метод определения координат характерной точки	Средняя квадратическая погрешность положения характерной точки (Mt), м	Описание обозначения точки на местности (при наличии)
	X	Y			
494	416558,40	1279258,45	Картометрический метод	7	Закрепление отсутствует
495	416561,36	1279272,25	Картометрический метод	7	Закрепление отсутствует
496	416565,76	1279288,85	Картометрический метод	7	Закрепление отсутствует
497	416612,08	1279285,42	Картометрический метод	7	Закрепление отсутствует
498	416736,84	1279276,20	Картометрический метод	7	Закрепление отсутствует
499	416775,78	1279279,27	Картометрический метод	7	Закрепление отсутствует
500	416804,04	1279268,14	Картометрический метод	7	Закрепление отсутствует
501	416804,05	1279268,14	Картометрический метод	7	Закрепление отсутствует
502	416818,18	1279300,69	Картометрический метод	0,1	Закрепление отсутствует
503	416820,90	1279300,65	Картометрический метод	0,1	Закрепление отсутствует
504	416881,83	1279299,80	Картометрический метод	0,1	Закрепление отсутствует
505	416986,79	1279302,09	Картометрический метод	0,1	Закрепление отсутствует
506	417002,43	1279460,81	Картометрический метод	0,1	Закрепление отсутствует
507	417002,12	1279461,02	Картометрический метод	0,1	Закрепление отсутствует
508	417009,17	1279460,98	Картометрический метод	0,1	Закрепление отсутствует
509	417046,60	1279460,76	Картометрический метод	0,1	Закрепление отсутствует
510	417078,68	1279460,56	Картометрический метод	0,1	Закрепление отсутствует
511	417078,94	1279459,66	Картометрический метод	0,1	Закрепление отсутствует
512	417098,40	1279459,09	Картометрический метод	0,1	Закрепление отсутствует
513	417098,74	1279460,40	Картометрический метод	0,1	Закрепление отсутствует
514	417275,52	1279427,30	Картометрический метод	0,1	Закрепление отсутствует
515	417329,13	1279425,87	Картометрический метод	0,1	Закрепление отсутствует
516	417344,69	1279396,24	Картометрический метод	0,1	Закрепление отсутствует
517	417421,17	1279395,79	Картометрический метод	0,1	Закрепление отсутствует
296	417433,46	1279136,55	Картометрический метод	7	Закрепление отсутствует
					-
518	417199,72	1279598,87	Картометрический метод	0,1	Закрепление отсутствует
519	417206,25	1279599,55	Картометрический метод	0,1	Закрепление отсутствует
520	417209,97	1279600,88	Картометрический метод	0,1	Закрепление отсутствует
521	417212,36	1279618,94	Картометрический метод	0,1	Закрепление отсутствует
522	417218,46	1279667,67	Картометрический метод	0,1	Закрепление отсутствует
523	417224,83	1279721,76	Картометрический метод	0,1	Закрепление отсутствует
524	417235,32	1279803,48	Картометрический метод	0,1	Закрепление отсутствует
525	417238,40	1279840,27	Картометрический метод	0,1	Закрепление отсутствует
526	417239,08	1279874,27	Картометрический метод	0,1	Закрепление отсутствует
527	417231,55	1279900,28	Картометрический метод	0,1	Закрепление отсутствует
528	417224,50	1279913,68	Картометрический метод	0,1	Закрепление отсутствует
529	417209,98	1279935,35	Картометрический метод	0,1	Закрепление отсутствует
530	417185,13	1279970,47	Картометрический метод	0,1	Закрепление отсутствует
531	417179,48	1279971,98	Картометрический метод	0,1	Закрепление отсутствует
532	417174,55	1279980,29	Картометрический метод	0,1	Закрепление отсутствует
533	417156,77	1280004,46	Картометрический метод	0,1	Закрепление отсутствует
534	417138,14	1280033,75	Картометрический метод	0,1	Закрепление отсутствует
535	417129,15	1280045,87	Картометрический метод	0,1	Закрепление отсутствует
536	417099,21	1280089,89	Картометрический метод	0,1	Закрепление отсутствует
537	417100,96	1280090,95	Картометрический метод	0,1	Закрепление отсутствует
538	417090,73	1280106,55	Картометрический метод	0,1	Закрепление отсутствует
539	417074,27	1280132,08	Картометрический метод	0,1	Закрепление отсутствует
540	417060,28	1280151,54	Картометрический метод	0,1	Закрепление отсутствует
541	417041,09	1280178,66	Картометрический метод	0,1	Закрепление отсутствует
542	417013,77	1280220,26	Картометрический метод	0,1	Закрепление отсутствует
543	417007,21	1280241,81	Картометрический метод	0,1	Закрепление отсутствует
544	417005,81	1280262,96	Картометрический метод	0,1	Закрепление отсутствует
545	416989,83	1280262,81	Картометрический метод	7	Закрепление отсутствует
546	416987,78	1280411,83	Картометрический метод	7	Закрепление отсутствует
547	416988,30	1280421,91	Картометрический метод	7	Закрепление отсутствует
548	416989,46	1280431,95	Картометрический метод	7	Закрепление отсутствует

Сведения о местоположении границ объекта

1. Система координат МСК 47 зона 1

2. Сведения о характерных точках границ объекта

Обозначение характерных точек границ	Координаты, м		Метод определения координат характерной точки	Средняя квадратическая погрешность положения характерной точки (Мт), м	Описание обозначения точки на местности (при наличии)
	X	Y			
549	416989,62	1280440,48	Картометрический метод	7	Закрепление отсутствует
550	416986,85	1280448,57	Картометрический метод	7	Закрепление отсутствует
551	416981,48	1280455,22	Картометрический метод	7	Закрепление отсутствует
552	416974,16	1280459,64	Картометрический метод	7	Закрепление отсутствует
553	416959,72	1280464,62	Картометрический метод	7	Закрепление отсутствует
554	416946,52	1280472,32	Картометрический метод	7	Закрепление отсутствует
555	416935,06	1280482,43	Картометрический метод	7	Закрепление отсутствует
556	416925,80	1280494,57	Картометрический метод	7	Закрепление отсутствует
557	416919,06	1280508,29	Картометрический метод	7	Закрепление отсутствует
558	416915,12	1280523,05	Картометрический метод	7	Закрепление отсутствует
559	416910,48	1280552,06	Картометрический метод	7	Закрепление отсутствует
560	416798,25	1280515,00	Картометрический метод	7	Закрепление отсутствует
561	416786,15	1280510,00	Картометрический метод	7	Закрепление отсутствует
562	416778,45	1280505,00	Картометрический метод	7	Закрепление отсутствует
563	416749,70	1280495,00	Картометрический метод	7	Закрепление отсутствует
564	416747,21	1280495,02	Картометрический метод	7	Закрепление отсутствует
565	416738,95	1280489,05	Картометрический метод	7	Закрепление отсутствует
566	416750,96	1280455,92	Картометрический метод	7	Закрепление отсутствует
567	416746,16	1280114,99	Картометрический метод	7	Закрепление отсутствует
568	416746,42	1279998,88	Картометрический метод	7	Закрепление отсутствует
569	416743,59	1279945,70	Картометрический метод	7	Закрепление отсутствует
570	416650,75	1279914,30	Картометрический метод	7	Закрепление отсутствует
571	416647,48	1279910,12	Картометрический метод	7	Закрепление отсутствует
572	416638,78	1279902,30	Картометрический метод	7	Закрепление отсутствует
573	416631,98	1279898,15	Картометрический метод	7	Закрепление отсутствует
574	416625,02	1279895,53	Картометрический метод	7	Закрепление отсутствует
575	416617,65	1279894,22	Картометрический метод	7	Закрепление отсутствует
576	416616,27	1279883,70	Картометрический метод	7	Закрепление отсутствует
577	416612,80	1279875,05	Картометрический метод	7	Закрепление отсутствует
578	416607,47	1279863,50	Картометрический метод	7	Закрепление отсутствует
579	416607,80	1279852,95	Картометрический метод	7	Закрепление отсутствует
580	416594,96	1279833,74	Картометрический метод	7	Закрепление отсутствует
581	416594,36	1279833,72	Картометрический метод	7	Закрепление отсутствует
582	416598,42	1279803,65	Картометрический метод	7	Закрепление отсутствует
583	416599,65	1279803,59	Картометрический метод	7	Закрепление отсутствует
584	416605,75	1279797,53	Картометрический метод	7	Закрепление отсутствует
585	416608,47	1279785,35	Картометрический метод	7	Закрепление отсутствует
586	416608,97	1279780,75	Картометрический метод	7	Закрепление отсутствует
587	416608,87	1279770,60	Картометрический метод	7	Закрепление отсутствует
588	416608,07	1279762,40	Картометрический метод	7	Закрепление отсутствует
589	416618,07	1279757,43	Картометрический метод	7	Закрепление отсутствует
590	416621,22	1279755,18	Картометрический метод	7	Закрепление отсутствует
591	416627,13	1279750,03	Картометрический метод	7	Закрепление отсутствует
592	416631,28	1279744,98	Картометрический метод	7	Закрепление отсутствует
593	416633,88	1279736,78	Картометрический метод	7	Закрепление отсутствует
594	416634,18	1279733,45	Картометрический метод	7	Закрепление отсутствует
595	416623,65	1279718,05	Картометрический метод	7	Закрепление отсутствует
596	416620,95	1279700,98	Картометрический метод	7	Закрепление отсутствует
597	416621,09	1279693,75	Картометрический метод	7	Закрепление отсутствует
598	416586,66	1279695,38	Картометрический метод	7	Закрепление отсутствует
599	416586,70	1279701,37	Картометрический метод	7	Закрепление отсутствует
600	416587,45	1279705,95	Картометрический метод	7	Закрепление отсутствует
601	416590,95	1279720,30	Картометрический метод	7	Закрепление отсутствует
602	416592,33	1279723,70	Картометрический метод	7	Закрепление отсутствует
603	416582,70	1279722,93	Картометрический метод	7	Закрепление отсутствует
604	416576,20	1279724,00	Картометрический метод	7	Закрепление отсутствует
605	416570,15	1279726,48	Картометрический метод	7	Закрепление отсутствует

Сведения о местоположении границ объекта

1. Система координат МСК 47 зона 1

2. Сведения о характерных точках границ объекта

Обозначение характерных точек границ	Координаты, м		Метод определения координат характерной точки	Средняя квадратическая погрешность положения характерной точки (Mt), м	Описание обозначения точки на местности (при наличии)
	X	Y			
606	416562,85	1279733,80	Картометрический метод	7	Закрепление отсутствует
607	416559,87	1279740,80	Картометрический метод	7	Закрепление отсутствует
608	416558,50	1279748,05	Картометрический метод	7	Закрепление отсутствует
609	416561,20	1279758,05	Картометрический метод	7	Закрепление отсутствует
610	416564,50	1279762,33	Картометрический метод	7	Закрепление отсутствует
611	416568,00	1279765,73	Картометрический метод	7	Закрепление отсутствует
612	416584,72	1279803,20	Картометрический метод	7	Закрепление отсутствует
613	416577,52	1279818,15	Картометрический метод	7	Закрепление отсутствует
614	416572,64	1279822,10	Картометрический метод	7	Закрепление отсутствует
615	416571,25	1279827,07	Картометрический метод	7	Закрепление отсутствует
616	416571,38	1279833,86	Картометрический метод	7	Закрепление отсутствует
617	416566,92	1279834,13	Картометрический метод	7	Закрепление отсутствует
618	416566,32	1279838,30	Картометрический метод	7	Закрепление отсутствует
619	416566,30	1279843,60	Картометрический метод	7	Закрепление отсутствует
620	416567,87	1279856,05	Картометрический метод	7	Закрепление отсутствует
621	416571,89	1279861,22	Картометрический метод	7	Закрепление отсутствует
622	416571,96	1279864,57	Картометрический метод	7	Закрепление отсутствует
623	416578,53	1279877,41	Картометрический метод	7	Закрепление отсутствует
624	416584,67	1279883,64	Картометрический метод	7	Закрепление отсутствует
625	416584,97	1279888,91	Картометрический метод	0,2	Закрепление отсутствует
626	416585,05	1279905,64	Картометрический метод	0,2	Закрепление отсутствует
627	416591,76	1279911,56	Картометрический метод	0,2	Закрепление отсутствует
628	416591,91	1279916,18	Картометрический метод	0,2	Закрепление отсутствует
629	416621,40	1279922,14	Картометрический метод	0,2	Закрепление отсутствует
630	416621,64	1279944,70	Картометрический метод	0,2	Закрепление отсутствует
631	416618,00	1279948,40	Картометрический метод	7	Закрепление отсутствует
632	416618,32	1279953,63	Картометрический метод	7	Закрепление отсутствует
633	416621,70	1279969,77	Картометрический метод	7	Закрепление отсутствует
634	416626,05	1279981,82	Картометрический метод	7	Закрепление отсутствует
635	416624,25	1279988,60	Картометрический метод	7	Закрепление отсутствует
636	416626,23	1280015,25	Картометрический метод	7	Закрепление отсутствует
637	416628,05	1280022,43	Картометрический метод	7	Закрепление отсутствует
638	416637,50	1280042,45	Картометрический метод	7	Закрепление отсутствует
639	416649,25	1280061,55	Картометрический метод	7	Закрепление отсутствует
640	416650,20	1280064,88	Картометрический метод	7	Закрепление отсутствует
641	416622,49	1280063,25	Картометрический метод	7	Закрепление отсутствует
642	416618,77	1280102,61	Картометрический метод	7	Закрепление отсутствует
643	416592,31	1280101,74	Картометрический метод	7	Закрепление отсутствует
644	416547,48	1280102,39	Картометрический метод	7	Закрепление отсутствует
645	416540,26	1280101,96	Картометрический метод	7	Закрепление отсутствует
646	416526,30	1280100,98	Картометрический метод	7	Закрепление отсутствует
647	416525,20	1280113,65	Картометрический метод	7	Закрепление отсутствует
648	416523,74	1280128,45	Картометрический метод	7	Закрепление отсутствует
649	416522,08	1280143,25	Картометрический метод	7	Закрепление отсутствует
650	416520,23	1280158,02	Картометрический метод	7	Закрепление отсутствует
651	416519,57	1280163,00	Картометрический метод	7	Закрепление отсутствует
652	416505,30	1280165,80	Картометрический метод	7	Закрепление отсутствует
653	416499,20	1280165,58	Картометрический метод	7	Закрепление отсутствует
654	416458,95	1280149,53	Картометрический метод	7	Закрепление отсутствует
655	416447,23	1280143,20	Картометрический метод	7	Закрепление отсутствует
656	416435,55	1280139,21	Картометрический метод	7	Закрепление отсутствует
657	416423,15	1280160,25	Картометрический метод	7	Закрепление отсутствует
658	416383,10	1280190,42	Картометрический метод	7	Закрепление отсутствует
659	416386,99	1280025,96	Картометрический метод	7	Закрепление отсутствует
660	416337,71	1280027,64	Картометрический метод	7	Закрепление отсутствует
661	416331,53	1280027,85	Картометрический метод	7	Закрепление отсутствует
662	416331,44	1280021,66	Картометрический метод	7	Закрепление отсутствует

Сведения о местоположении границ объекта

1. Система координат МСК 47 зона 1

2. Сведения о характерных точках границ объекта

Обозначение характерных точек границ	Координаты, м		Метод определения координат характерной точки	Средняя квадратическая погрешность положения характерной точки (Mt), м	Описание обозначения точки на местности (при наличии)
	X	Y			
663	416329,68	1279954,11	Картометрический метод	7	Закрепление отсутствует
664	416328,65	1279915,99	Картометрический метод	7	Закрепление отсутствует
665	416328,95	1279909,77	Картометрический метод	7	Закрепление отсутствует
666	416235,57	1279886,03	Картометрический метод	7	Закрепление отсутствует
667	416239,22	1279849,76	Картометрический метод	0,1	Закрепление отсутствует
668	416246,17	1279801,22	Картометрический метод	7	Закрепление отсутствует
669	416234,89	1279799,25	Картометрический метод	0,2	Закрепление отсутствует
670	416190,39	1279794,26	Картометрический метод	0,2	Закрепление отсутствует
671	416075,08	1279791,40	Картометрический метод	7	Закрепление отсутствует
672	416071,83	1279807,58	Картометрический метод	0,1	Закрепление отсутствует
673	416071,71	1279856,14	Картометрический метод	0,1	Закрепление отсутствует
674	416065,15	1279925,81	Картометрический метод	0,1	Закрепление отсутствует
675	416010,97	1279926,69	Картометрический метод	0,1	Закрепление отсутствует
676	415934,64	1279927,93	Картометрический метод	0,1	Закрепление отсутствует
677	415882,78	1279874,61	Картометрический метод	7	Закрепление отсутствует
678	415888,84	1279856,68	Картометрический метод	0,2	Закрепление отсутствует
679	415852,41	1279800,01	Картометрический метод	0,2	Закрепление отсутствует
680	415657,31	1279799,27	Картометрический метод	7	Закрепление отсутствует
681	415671,92	1279774,35	Картометрический метод	7	Закрепление отсутствует
682	415698,75	1279776,85	Картометрический метод	7	Закрепление отсутствует
683	415782,66	1279773,22	Картометрический метод	7	Закрепление отсутствует
684	415778,84	1279717,86	Картометрический метод	0,1	Закрепление отсутствует
685	415813,59	1279719,31	Картометрический метод	0,2	Закрепление отсутствует
686	415885,47	1279717,93	Картометрический метод	0,2	Закрепление отсутствует
687	415885,51	1279725,75	Картометрический метод	0,1	Закрепление отсутствует
688	415910,06	1279723,66	Картометрический метод	0,1	Закрепление отсутствует
689	415909,61	1279717,58	Картометрический метод	0,1	Закрепление отсутствует
690	415909,32	1279713,59	Картометрический метод	0,1	Закрепление отсутствует
691	415934,76	1279711,68	Картометрический метод	0,1	Закрепление отсутствует
692	415933,66	1279694,96	Картометрический метод	0,1	Закрепление отсутствует
693	415951,06	1279693,46	Картометрический метод	0,1	Закрепление отсутствует
694	415957,03	1279692,94	Картометрический метод	0,1	Закрепление отсутствует
695	416028,13	1279686,80	Картометрический метод	7	Закрепление отсутствует
696	416043,61	1279684,48	Картометрический метод	7	Закрепление отсутствует
697	416086,34	1279680,42	Картометрический метод	7	Закрепление отсутствует
698	416114,94	1279676,64	Картометрический метод	7	Закрепление отсутствует
699	416164,86	1279674,16	Картометрический метод	7	Закрепление отсутствует
700	416200,66	1279672,56	Картометрический метод	7	Закрепление отсутствует
701	416209,48	1279671,12	Картометрический метод	7	Закрепление отсутствует
702	416232,15	1279669,26	Картометрический метод	0,2	Закрепление отсутствует
703	416236,95	1279668,87	Картометрический метод	7	Закрепление отсутствует
704	416278,94	1279669,77	Картометрический метод	7	Закрепление отсутствует
705	416294,48	1279671,34	Картометрический метод	0,2	Закрепление отсутствует
706	416306,60	1279672,57	Картометрический метод	7	Закрепление отсутствует
707	416310,51	1279672,72	Картометрический метод	7	Закрепление отсутствует
708	416346,72	1279678,12	Картометрический метод	7	Закрепление отсутствует
709	416382,09	1279685,37	Картометрический метод	7	Закрепление отсутствует
710	416382,92	1279678,71	Картометрический метод	7	Закрепление отсутствует
711	416443,26	1279689,80	Картометрический метод	7	Закрепление отсутствует
712	416480,39	1279694,71	Картометрический метод	7	Закрепление отсутствует
713	416526,25	1279689,66	Картометрический метод	0,1	Закрепление отсутствует
714	416572,68	1279683,53	Картометрический метод	0,1	Закрепление отсутствует
715	416643,57	1279680,17	Картометрический метод	0,1	Закрепление отсутствует
716	416705,77	1279680,56	Картометрический метод	0,1	Закрепление отсутствует
717	416733,35	1279683,71	Картометрический метод	0,1	Закрепление отсутствует
718	416826,22	1279695,53	Картометрический метод	0,1	Закрепление отсутствует
719	416825,26	1279703,95	Картометрический метод	0,1	Закрепление отсутствует

Сведения о местоположении границ объекта

1. Система координат МСК 47 зона 1

2. Сведения о характерных точках границ объекта

Обозначение характерных точек границ	Координаты, м		Метод определения координат характерной точки	Средняя квадратическая погрешность положения характерной точки (Мт), м	Описание обозначения точки на местности (при наличии)
	X	Y			
720	416828,61	1279704,51	Картометрический метод	7	Закрепление отсутствует
721	416878,99	1279709,32	Картометрический метод	7	Закрепление отсутствует
722	416879,03	1279709,97	Картометрический метод	7	Закрепление отсутствует
723	416883,04	1279710,33	Картометрический метод	7	Закрепление отсутствует
724	416920,03	1279707,54	Картометрический метод	7	Закрепление отсутствует
725	416977,48	1279680,48	Картометрический метод	7	Закрепление отсутствует
726	417037,95	1279652,52	Картометрический метод	7	Закрепление отсутствует
727	417101,07	1279629,31	Картометрический метод	7	Закрепление отсутствует
728	417158,91	1279611,19	Картометрический метод	7	Закрепление отсутствует
729	417182,56	1279603,41	Картометрический метод	7	Закрепление отсутствует
730	417197,12	1279599,77	Картометрический метод	7	Закрепление отсутствует
518	417199,72	1279598,87	Картометрический метод	0,1	Закрепление отсутствует
					-
731	406290,45	1278973,11	Картометрический метод	0,3	Закрепление отсутствует
732	406255,02	1278991,46	Картометрический метод	7	Закрепление отсутствует
733	406267,59	1279018,94	Картометрический метод	7	Закрепление отсутствует
734	406237,84	1279032,77	Картометрический метод	7	Закрепление отсутствует
735	406222,28	1279040,00	Картометрический метод	7	Закрепление отсутствует
736	406218,40	1279031,18	Картометрический метод	7	Закрепление отсутствует
737	406197,48	1279045,36	Картометрический метод	7	Закрепление отсутствует
738	406179,53	1279032,61	Картометрический метод	7	Закрепление отсутствует
739	406172,49	1279020,62	Картометрический метод	7	Закрепление отсутствует
740	406171,98	1279014,18	Картометрический метод	7	Закрепление отсутствует
741	406191,40	1278980,76	Картометрический метод	7	Закрепление отсутствует
742	406207,25	1278970,97	Картометрический метод	7	Закрепление отсутствует
743	406265,91	1278942,14	Картометрический метод	7	Закрепление отсутствует
744	406271,06	1278941,73	Картометрический метод	7	Закрепление отсутствует
745	406273,55	1278942,35	Картометрический метод	7	Закрепление отсутствует
746	406276,04	1278944,84	Картометрический метод	7	Закрепление отсутствует
747	406292,60	1278972,20	Картометрический метод	7	Закрепление отсутствует
731	406290,45	1278973,11	Картометрический метод	0,3	Закрепление отсутствует
					-
748	406121,62	1278123,40	Картометрический метод	0,1	Закрепление отсутствует
749	406114,22	1278081,21	Картометрический метод	0,1	Закрепление отсутствует
750	406129,51	1278074,58	Картометрический метод	0,1	Закрепление отсутствует
751	406162,12	1278083,76	Картометрический метод	0,1	Закрепление отсутствует
752	406162,32	1278123,65	Картометрический метод	0,1	Закрепление отсутствует
753	406126,97	1278123,88	Картометрический метод	0,1	Закрепление отсутствует
748	406121,62	1278123,40	Картометрический метод	0,1	Закрепление отсутствует
					-
754	407028,48	1277904,79	Картометрический метод	0,1	Закрепление отсутствует
755	406927,56	1278018,23	Картометрический метод	0,1	Закрепление отсутствует
756	406854,80	1278071,23	Картометрический метод	0,1	Закрепление отсутствует
757	406873,52	1278099,44	Картометрический метод	2,5	Закрепление отсутствует
758	406850,10	1278117,69	Картометрический метод	2,5	Закрепление отсутствует
759	406823,75	1278119,02	Картометрический метод	2,5	Закрепление отсутствует
760	406772,40	1278111,07	Картометрический метод	2,5	Закрепление отсутствует
761	406754,19	1278138,14	Картометрический метод	2,5	Закрепление отсутствует
762	406820,92	1278145,96	Картометрический метод	2,5	Закрепление отсутствует
763	406846,44	1278162,65	Картометрический метод	2,5	Закрепление отсутствует
764	406873,20	1278181,04	Картометрический метод	2,5	Закрепление отсутствует
765	406888,80	1278183,55	Картометрический метод	2,5	Закрепление отсутствует
766	406898,00	1278178,21	Картометрический метод	2,5	Закрепление отсутствует
767	406912,54	1278164,39	Картометрический метод	2,5	Закрепление отсутствует
768	406921,04	1278154,82	Картометрический метод	2,5	Закрепление отсутствует
769	406933,44	1278149,50	Картометрический метод	2,5	Закрепление отсутствует
770	406946,56	1278150,21	Картометрический метод	2,5	Закрепление отсутствует

Сведения о местоположении границ объекта

1. Система координат МСК 47 зона 1

2. Сведения о характерных точках границ объекта

Обозначение характерных точек границ	Координаты, м		Метод определения координат характерной точки	Средняя квадратическая погрешность положения характерной точки (Mt), м	Описание обозначения точки на местности (при наличии)
	X	Y			
771	406968,89	1278164,03	Картометрический метод	2,5	Закрепление отсутствует
772	406998,75	1278178,72	Картометрический метод	7	Закрепление отсутствует
773	406995,95	1278180,85	Картометрический метод	7	Закрепление отсутствует
774	406987,50	1278180,85	Картометрический метод	7	Закрепление отсутствует
775	406984,35	1278184,97	Картометрический метод	7	Закрепление отсутствует
776	407061,94	1278265,85	Картометрический метод	7	Закрепление отсутствует
777	407053,02	1278282,31	Картометрический метод	7	Закрепление отсутствует
778	407050,58	1278281,35	Картометрический метод	2,5	Закрепление отсутствует
779	407049,85	1278280,96	Картометрический метод	2,5	Закрепление отсутствует
780	407044,73	1278290,42	Картометрический метод	7	Закрепление отсутствует
781	407001,95	1278274,42	Картометрический метод	7	Закрепление отсутствует
782	407009,59	1278259,62	Картометрический метод	2,5	Закрепление отсутствует
783	406991,75	1278250,16	Картометрический метод	2,5	Закрепление отсутствует
784	406838,78	1278217,47	Картометрический метод	2,5	Закрепление отсутствует
785	406739,06	1278168,93	Картометрический метод	2,5	Закрепление отсутствует
786	406722,24	1278186,89	Картометрический метод	7	Закрепление отсутствует
787	406702,09	1278180,88	Картометрический метод	7	Закрепление отсутствует
788	406661,74	1278165,89	Картометрический метод	7	Закрепление отсутствует
789	406726,62	1277961,65	Картометрический метод	7	Закрепление отсутствует
790	406737,77	1277935,55	Картометрический метод	7	Закрепление отсутствует
791	406759,60	1277943,86	Картометрический метод	7	Закрепление отсутствует
792	406769,88	1277947,78	Картометрический метод	7	Закрепление отсутствует
793	406799,34	1277953,26	Картометрический метод	7	Закрепление отсутствует
794	406824,00	1277962,67	Картометрический метод	7	Закрепление отсутствует
795	406834,71	1277945,52	Картометрический метод	0,2	Закрепление отсутствует
796	406828,45	1277942,54	Картометрический метод	0,2	Закрепление отсутствует
797	406821,50	1277934,60	Картометрический метод	0,2	Закрепление отсутствует
798	406844,06	1277910,53	Картометрический метод	7	Закрепление отсутствует
799	406850,75	1277903,39	Картометрический метод	7	Закрепление отсутствует
800	406875,13	1277890,06	Картометрический метод	7	Закрепление отсутствует
801	406878,66	1277892,06	Картометрический метод	7	Закрепление отсутствует
802	406900,10	1277909,95	Картометрический метод	7	Закрепление отсутствует
803	406918,77	1277929,80	Картометрический метод	7	Закрепление отсутствует
804	406928,12	1277920,45	Картометрический метод	7	Закрепление отсутствует
805	406936,30	1277929,20	Картометрический метод	7	Закрепление отсутствует
806	406926,82	1277940,35	Картометрический метод	7	Закрепление отсутствует
807	406954,50	1277964,84	Картометрический метод	7	Закрепление отсутствует
808	406962,72	1277954,63	Картометрический метод	7	Закрепление отсутствует
809	407005,07	1277907,02	Картометрический метод	7	Закрепление отсутствует
810	407023,75	1277844,34	Картометрический метод	7	Закрепление отсутствует
811	406979,22	1277832,45	Картометрический метод	7	Закрепление отсутствует
812	406979,06	1277822,68	Картометрический метод	0,1	Закрепление отсутствует
813	406978,86	1277821,66	Картометрический метод	0,1	Закрепление отсутствует
814	406979,00	1277800,35	Картометрический метод	7	Закрепление отсутствует
815	406989,15	1277798,17	Картометрический метод	7	Закрепление отсутствует
816	406996,40	1277740,68	Картометрический метод	7	Закрепление отсутствует
817	406995,25	1277665,40	Картометрический метод	7	Закрепление отсутствует
818	407010,97	1277625,13	Картометрический метод	7	Закрепление отсутствует
819	407024,70	1277631,13	Картометрический метод	7	Закрепление отсутствует
820	407035,51	1277550,66	Картометрический метод	7	Закрепление отсутствует
821	407082,79	1277571,15	Картометрический метод	0,5	Закрепление отсутствует
822	407150,93	1277589,99	Картометрический метод	0,5	Закрепление отсутствует
823	407163,56	1277596,52	Картометрический метод	0,5	Закрепление отсутствует
824	407164,91	1277594,10	Картометрический метод	0,5	Закрепление отсутствует
825	407171,23	1277597,62	Картометрический метод	0,5	Закрепление отсутствует
826	407203,71	1277602,31	Картометрический метод	0,5	Закрепление отсутствует
827	407236,00	1277615,36	Картометрический метод	0,5	Закрепление отсутствует

Сведения о местоположении границ объекта

1. Система координат МСК 47 зона 1

2. Сведения о характерных точках границ объекта

Обозначение характерных точек границ	Координаты, м		Метод определения координат характерной точки	Средняя квадратическая погрешность положения характерной точки (Mt), м	Описание обозначения точки на местности (при наличии)
	X	Y			
828	407251,68	1277623,05	Картометрический метод	0,5	Закрепление отсутствует
829	407275,49	1277631,33	Картометрический метод	0,5	Закрепление отсутствует
830	407279,34	1277632,80	Картометрический метод	7	Закрепление отсутствует
831	407278,25	1277785,81	Картометрический метод	7	Закрепление отсутствует
832	407273,35	1277790,81	Картометрический метод	7	Закрепление отсутствует
833	407246,84	1277800,81	Картометрический метод	7	Закрепление отсутствует
834	407217,40	1277806,79	Картометрический метод	0,1	Закрепление отсутствует
835	407210,25	1277790,90	Картометрический метод	7	Закрепление отсутствует
836	407200,57	1277769,40	Картометрический метод	0,1	Закрепление отсутствует
837	407180,96	1277802,75	Картометрический метод	0,1	Закрепление отсутствует
754	407028,48	1277904,79	Картометрический метод	0,1	Закрепление отсутствует
					-
838	407008,41	1278154,82	Картометрический метод	2,5	Закрепление отсутствует
839	406994,59	1278158,36	Картометрический метод	2,5	Закрепление отсутствует
840	406973,68	1278152,34	Картометрический метод	2,5	Закрепление отсутствует
841	406957,38	1278146,66	Картометрический метод	2,5	Закрепление отсутствует
842	406938,24	1278141,70	Картометрический метод	2,5	Закрепление отсутствует
843	406927,22	1278133,53	Картометрический метод	2,5	Закрепление отсутствует
844	406908,65	1278128,35	Картометрический метод	0,3	Закрепление отсутствует
845	406910,35	1278123,19	Картометрический метод	0,3	Закрепление отсутствует
846	406914,38	1278117,64	Картометрический метод	2,5	Закрепление отсутствует
847	406913,78	1278108,74	Картометрический метод	2,5	Закрепление отсутствует
848	406922,10	1278092,80	Картометрический метод	2,5	Закрепление отсутствует
849	406944,78	1278087,83	Картометрический метод	2,5	Закрепление отсутствует
850	406965,34	1278093,50	Картометрический метод	2,5	Закрепление отсутствует
851	406985,19	1278089,25	Картометрический метод	2,5	Закрепление отсутствует
852	406998,65	1278086,77	Картометрический метод	7	Закрепление отсутствует
853	406997,65	1278081,15	Картометрический метод	7	Закрепление отсутствует
854	406995,68	1278074,23	Картометрический метод	7	Закрепление отсутствует
855	406980,94	1278052,39	Картометрический метод	2,5	Закрепление отсутствует
856	407004,33	1278047,42	Картометрический метод	2,5	Закрепление отсутствует
857	407027,72	1278028,29	Картометрический метод	2,5	Закрепление отсутствует
858	407044,02	1278022,62	Картометрический метод	2,5	Закрепление отсутствует
859	407048,15	1278025,88	Картометрический метод	2,5	Закрепление отсутствует
860	407051,81	1278023,28	Картометрический метод	7	Закрепление отсутствует
861	407061,60	1278038,06	Картометрический метод	7	Закрепление отсутствует
862	407060,50	1278061,34	Картометрический метод	7	Закрепление отсутствует
863	407054,86	1278076,45	Картометрический метод	7	Закрепление отсутствует
864	407040,14	1278087,36	Картометрический метод	7	Закрепление отсутствует
865	407034,68	1278081,17	Картометрический метод	2,5	Закрепление отсутствует
866	407031,10	1278083,94	Картометрический метод	2,5	Закрепление отсутствует
867	407022,94	1278100,59	Картометрический метод	2,5	Закрепление отсутствует
868	407013,37	1278134,62	Картометрический метод	2,5	Закрепление отсутствует
838	407008,41	1278154,82	Картометрический метод	2,5	Закрепление отсутствует
					-
869	407166,48	1278789,60	Картометрический метод	2,5	Закрепление отсутствует
870	407129,27	1278783,92	Картометрический метод	2,5	Закрепление отсутствует
871	407162,54	1278836,87	Картометрический метод	7	Закрепление отсутствует
872	407153,65	1278897,31	Картометрический метод	7	Закрепление отсутствует
873	407041,25	1278867,70	Картометрический метод	7	Закрепление отсутствует
874	406985,55	1278853,04	Картометрический метод	2,5	Закрепление отсутствует
875	406922,10	1278836,02	Картометрический метод	7	Закрепление отсутствует
876	406920,34	1278833,20	Картометрический метод	2,5	Закрепление отсутствует
877	406902,62	1278811,93	Картометрический метод	2,5	Закрепление отсутствует
878	406867,88	1278806,26	Картометрический метод	2,5	Закрепление отсутствует
879	406853,00	1278789,96	Картометрический метод	2,5	Закрепление отсутствует
880	406840,24	1278787,82	Картометрический метод	2,5	Закрепление отсутствует

Сведения о местоположении границ объекта					
1. Система координат МСК 47 зона 1					
2. Сведения о характерных точках границ объекта					
Обозначение характерных точек границ	Координаты, м		Метод определения координат характерной точки	Средняя квадратическая погрешность положения характерной точки (Mt), м	Описание обозначения точки на местности (при наличии)
	X	Y			
881	406817,65	1278801,72	Картометрический метод	7	Закрепление отсутствует
882	406718,75	1278699,32	Картометрический метод	7	Закрепление отсутствует
883	406720,26	1278697,98	Картометрический метод	2,5	Закрепление отсутствует
884	406723,36	1278692,97	Картометрический метод	2,5	Закрепление отсутствует
885	406722,70	1278687,37	Картометрический метод	2,5	Закрепление отсутствует
886	406722,64	1278679,47	Картометрический метод	2,5	Закрепление отсутствует
887	406723,66	1278674,48	Картометрический метод	2,5	Закрепление отсутствует
888	406724,68	1278672,19	Картометрический метод	2,5	Закрепление отсутствует
889	406727,18	1278670,30	Картометрический метод	2,5	Закрепление отсутствует
890	406730,50	1278666,74	Картометрический метод	2,5	Закрепление отсутствует
891	406737,16	1278661,70	Картометрический метод	2,5	Закрепление отсутствует
892	406743,58	1278655,84	Картометрический метод	7	Закрепление отсутствует
893	406743,99	1278652,50	Картометрический метод	7	Закрепление отсутствует
894	406738,92	1278647,53	Картометрический метод	2,5	Закрепление отсутствует
895	406732,48	1278646,71	Картометрический метод	2,5	Закрепление отсутствует
896	406726,90	1278648,74	Картометрический метод	2,5	Закрепление отсутствует
897	406718,28	1278655,80	Картометрический метод	2,5	Закрепление отсутствует
898	406711,64	1278660,16	Картометрический метод	2,5	Закрепление отсутствует
899	406701,84	1278658,83	Картометрический метод	2,5	Закрепление отсутствует
900	406698,98	1278658,21	Картометрический метод	2,5	Закрепление отсутствует
901	406695,83	1278658,68	Картометрический метод	2,5	Закрепление отсутствует
902	406689,69	1278662,66	Картометрический метод	7	Закрепление отсутствует
903	406679,71	1278676,50	Картометрический метод	7	Закрепление отсутствует
904	406639,07	1278727,54	Картометрический метод	7	Закрепление отсутствует
905	406620,78	1278750,51	Картометрический метод	7	Закрепление отсутствует
906	406563,04	1278731,55	Картометрический метод	7	Закрепление отсутствует
907	406539,84	1278719,81	Картометрический метод	2,5	Закрепление отсутствует
908	406521,10	1278695,69	Картометрический метод	2,5	Закрепление отсутствует
909	406525,55	1278692,61	Картометрический метод	0,2	Закрепление отсутствует
910	406493,69	1278668,44	Картометрический метод	0,2	Закрепление отсутствует
911	406451,98	1278636,94	Картометрический метод	0,2	Закрепление отсутствует
912	406434,13	1278624,56	Картометрический метод	7	Закрепление отсутствует
913	406422,57	1278647,55	Картометрический метод	7	Закрепление отсутствует
914	406401,87	1278683,95	Картометрический метод	7	Закрепление отсутствует
915	406369,38	1278741,28	Картометрический метод	7	Закрепление отсутствует
916	406338,01	1278709,94	Картометрический метод	7	Закрепление отсутствует
917	406327,78	1278705,31	Картометрический метод	0,1	Закрепление отсутствует
918	406320,70	1278701,17	Картометрический метод	0,1	Закрепление отсутствует
919	406316,03	1278695,20	Картометрический метод	7	Закрепление отсутствует
920	406295,10	1278683,21	Картометрический метод	0,1	Закрепление отсутствует
921	406290,38	1278683,45	Картометрический метод	7	Закрепление отсутствует
922	406270,57	1278704,22	Картометрический метод	7	Закрепление отсутствует
923	406242,50	1278710,30	Картометрический метод	7	Закрепление отсутствует
924	406176,47	1278758,18	Картометрический метод	7	Закрепление отсутствует
925	406165,11	1278766,65	Картометрический метод	7	Закрепление отсутствует
926	406100,60	1278814,70	Картометрический метод	7	Закрепление отсутствует
927	406083,51	1278826,55	Картометрический метод	7	Закрепление отсутствует
928	406072,99	1278838,26	Картометрический метод	2,5	Закрепление отсутствует
929	406060,20	1278837,27	Картометрический метод	2,5	Закрепление отсутствует
930	406047,97	1278838,48	Картометрический метод	7	Закрепление отсутствует
931	406034,72	1278851,30	Картометрический метод	2,5	Закрепление отсутствует
932	406025,83	1278851,37	Картометрический метод	2,5	Закрепление отсутствует
933	406018,04	1278850,34	Картометрический метод	2,5	Закрепление отсутствует
934	406013,81	1278844,92	Картометрический метод	2,5	Закрепление отсутствует
935	406006,46	1278845,67	Картометрический метод	2,5	Закрепление отсутствует
936	406000,21	1278843,88	Картометрический метод	2,5	Закрепление отсутствует
937	405988,46	1278824,69	Картометрический метод	7	Закрепление отсутствует

Сведения о местоположении границ объекта					
1. Система координат МСК 47 зона 1					
2. Сведения о характерных точках границ объекта					
Обозначение характерных точек границ	Координаты, м		Метод определения координат характерной точки	Средняя квадратическая погрешность положения характерной точки (Mt), м	Описание обозначения точки на местности (при наличии)
	X	Y			
938	406035,03	1278794,43	Картометрический метод	7	Закрепление отсутствует
939	406088,73	1278759,58	Картометрический метод	7	Закрепление отсутствует
940	406130,44	1278728,77	Картометрический метод	7	Закрепление отсутствует
941	406140,71	1278721,12	Картометрический метод	7	Закрепление отсутствует
942	406169,44	1278698,81	Картометрический метод	7	Закрепление отсутствует
943	406181,27	1278674,21	Картометрический метод	7	Закрепление отсутствует
944	406247,57	1278506,88	Картометрический метод	7	Закрепление отсутствует
945	406258,90	1278486,93	Картометрический метод	7	Закрепление отсутствует
946	406313,09	1278370,97	Картометрический метод	7	Закрепление отсутствует
947	406341,32	1278310,65	Картометрический метод	5	Закрепление отсутствует
948	406356,63	1278272,21	Картометрический метод	5	Закрепление отсутствует
949	406362,47	1278218,25	Картометрический метод	7	Закрепление отсутствует
950	406434,78	1278229,05	Картометрический метод	7	Закрепление отсутствует
951	406463,70	1278299,50	Картометрический метод	7	Закрепление отсутствует
952	406478,73	1278359,29	Картометрический метод	0,3	Закрепление отсутствует
953	406480,54	1278368,87	Картометрический метод	7	Закрепление отсутствует
954	406488,44	1278367,92	Картометрический метод	7	Закрепление отсутствует
955	406492,72	1278368,43	Картометрический метод	7	Закрепление отсутствует
956	406516,03	1278371,22	Картометрический метод	7	Закрепление отсутствует
957	406536,27	1278378,42	Картометрический метод	0,1	Закрепление отсутствует
958	406560,08	1278385,96	Картометрический метод	0,1	Закрепление отсутствует
959	406567,19	1278389,82	Картометрический метод	0,1	Закрепление отсутствует
960	406576,31	1278394,77	Картометрический метод	0,1	Закрепление отсутствует
961	406587,88	1278377,17	Картометрический метод	0,1	Закрепление отсутствует
962	406647,54	1278370,23	Картометрический метод	0,1	Закрепление отсутствует
963	406662,57	1278370,15	Картометрический метод	0,1	Закрепление отсутствует
964	406677,09	1278381,25	Картометрический метод	0,1	Закрепление отсутствует
965	406730,82	1278434,65	Картометрический метод	7	Закрепление отсутствует
966	406735,95	1278451,29	Картометрический метод	7	Закрепление отсутствует
967	406735,95	1278472,12	Картометрический метод	7	Закрепление отсутствует
968	406710,53	1278505,62	Картометрический метод	7	Закрепление отсутствует
969	406719,31	1278513,81	Картометрический метод	7	Закрепление отсутствует
970	406739,86	1278486,72	Картометрический метод	2,5	Закрепление отсутствует
971	406739,48	1278498,41	Картометрический метод	2,5	Закрепление отсутствует
972	406744,49	1278504,21	Картометрический метод	7	Закрепление отсутствует
973	406755,84	1278508,16	Картометрический метод	2,5	Закрепление отсутствует
974	406808,60	1278525,41	Картометрический метод	7	Закрепление отсутствует
975	406820,44	1278529,28	Картометрический метод	7	Закрепление отсутствует
976	406831,57	1278537,19	Картометрический метод	7	Закрепление отсутствует
977	406828,36	1278543,62	Картометрический метод	2,5	Закрепление отсутствует
978	406927,64	1278600,37	Картометрический метод	2,5	Закрепление отсутствует
979	406944,42	1278602,36	Картометрический метод	2,5	Закрепление отсутствует
980	406952,20	1278606,59	Картометрический метод	2,5	Закрепление отсутствует
981	406959,62	1278615,42	Картометрический метод	2,5	Закрепление отсутствует
982	406979,33	1278630,45	Картометрический метод	7	Закрепление отсутствует
983	407013,10	1278646,64	Картометрический метод	2,5	Закрепление отсутствует
984	407051,63	1278663,74	Картометрический метод	2,5	Закрепление отсутствует
985	407084,72	1278677,84	Картометрический метод	2,5	Закрепление отсутствует
986	407091,34	1278689,65	Картометрический метод	2,5	Закрепление отсутствует
987	407100,43	1278681,22	Картометрический метод	7	Закрепление отсутствует
988	407185,43	1278730,95	Картометрический метод	7	Закрепление отсутствует
989	407191,05	1278733,41	Картометрический метод	7	Закрепление отсутствует
869	407166,48	1278789,60	Картометрический метод	2,5	Закрепление отсутствует
					-
990	407439,09	1278604,66	Картометрический метод	7	Закрепление отсутствует
991	407405,43	1278689,94	Картометрический метод	7	Закрепление отсутствует
992	407393,40	1278693,20	Картометрический метод	2,5	Закрепление отсутствует

Сведения о местоположении границ объекта

1. Система координат МСК 47 зона 1

2. Сведения о характерных точках границ объекта

Обозначение характерных точек границ	Координаты, м		Метод определения координат характерной точки	Средняя квадратическая погрешность положения характерной точки (Mt), м	Описание обозначения точки на местности (при наличии)
	X	Y			
993	407383,04	1278692,56	Картометрический метод	7	Закрепление отсутствует
994	407384,10	1278689,53	Картометрический метод	7	Закрепление отсутствует
995	407420,62	1278597,00	Картометрический метод	7	Закрепление отсутствует
996	407351,81	1278563,48	Картометрический метод	7	Закрепление отсутствует
997	407341,44	1278559,17	Картометрический метод	7	Закрепление отсутствует
998	407320,83	1278598,85	Картометрический метод	7	Закрепление отсутствует
999	407309,60	1278606,55	Картометрический метод	7	Закрепление отсутствует
1000	407295,50	1278639,32	Картометрический метод	2,5	Закрепление отсутствует
1001	407218,23	1278561,34	Картометрический метод	2,5	Закрепление отсутствует
1002	407090,96	1278564,78	Картометрический метод	7	Закрепление отсутствует
1003	407041,40	1278554,49	Картометрический метод	7	Закрепление отсутствует
1004	406976,82	1278526,13	Картометрический метод	7	Закрепление отсутствует
1005	406955,85	1278511,20	Картометрический метод	7	Закрепление отсутствует
1006	406950,24	1278506,43	Картометрический метод	7	Закрепление отсутствует
1007	406929,28	1278494,50	Картометрический метод	7	Закрепление отсутствует
1008	406928,31	1278496,13	Картометрический метод	2,5	Закрепление отсутствует
1009	406912,00	1278486,91	Картометрический метод	2,5	Закрепление отсутствует
1010	406879,45	1278478,62	Картометрический метод	7	Закрепление отсутствует
1011	406872,46	1278475,24	Картометрический метод	7	Закрепление отсутствует
1012	406871,82	1278476,49	Картометрический метод	0,1	Закрепление отсутствует
1013	406854,49	1278467,11	Картометрический метод	0,1	Закрепление отсутствует
1014	406854,72	1278466,65	Картометрический метод	7	Закрепление отсутствует
1015	406846,79	1278462,82	Картометрический метод	2,5	Закрепление отсутствует
1016	406828,00	1278461,62	Картометрический метод	2,5	Закрепление отсутствует
1017	406809,73	1278467,10	Картометрический метод	7	Закрепление отсутствует
1018	406781,08	1278427,94	Картометрический метод	2,5	Закрепление отсутствует
1019	406789,04	1278400,90	Картометрический метод	2,5	Закрепление отсутствует
1020	406795,48	1278382,03	Картометрический метод	7	Закрепление отсутствует
1021	406787,09	1278374,69	Картометрический метод	7	Закрепление отсутствует
1022	406754,21	1278335,70	Картометрический метод	7	Закрепление отсутствует
1023	406752,29	1278333,41	Картометрический метод	7	Закрепление отсутствует
1024	406748,52	1278324,57	Картометрический метод	7	Закрепление отсутствует
1025	406741,39	1278331,74	Картометрический метод	7	Закрепление отсутствует
1026	406741,25	1278334,73	Картометрический метод	7	Закрепление отсутствует
1027	406661,20	1278296,08	Картометрический метод	7	Закрепление отсутствует
1028	406636,71	1278283,29	Картометрический метод	7	Закрепление отсутствует
1029	406640,00	1278280,67	Картометрический метод	7	Закрепление отсутствует
1030	406648,60	1278270,86	Картометрический метод	7	Закрепление отсутствует
1031	406654,38	1278259,15	Картометрический метод	7	Закрепление отсутствует
1032	406660,90	1278237,57	Картометрический метод	7	Закрепление отсутствует
1033	406703,49	1278258,93	Картометрический метод	7	Закрепление отсутствует
1034	406707,15	1278254,42	Картометрический метод	7	Закрепление отсутствует
1035	406721,78	1278262,82	Картометрический метод	7	Закрепление отсутствует
1036	406727,15	1278262,85	Картометрический метод	7	Закрепление отсутствует
1037	406722,37	1278249,05	Картометрический метод	7	Закрепление отсутствует
1038	406708,78	1278238,48	Картометрический метод	7	Закрепление отсутствует
1039	406700,97	1278231,54	Картометрический метод	7	Закрепление отсутствует
1040	406702,19	1278222,01	Картометрический метод	0,1	Закрепление отсутствует
1041	406704,75	1278213,69	Картометрический метод	0,1	Закрепление отсутствует
1042	406720,46	1278220,13	Картометрический метод	0,1	Закрепление отсутствует
1043	406725,67	1278222,66	Картометрический метод	7	Закрепление отсутствует
1044	406724,87	1278225,67	Картометрический метод	7	Закрепление отсутствует
1045	406736,98	1278235,09	Картометрический метод	7	Закрепление отсутствует
1046	406738,95	1278237,13	Картометрический метод	7	Закрепление отсутствует
1047	406740,26	1278239,63	Картометрический метод	7	Закрепление отсутствует
1048	406747,47	1278260,43	Картометрический метод	7	Закрепление отсутствует
1049	406778,71	1278248,38	Картометрический метод	7	Закрепление отсутствует

Сведения о местоположении границ объекта

1. Система координат МСК 47 зона 1

2. Сведения о характерных точках границ объекта

Обозначение характерных точек границ	Координаты, м		Метод определения координат характерной точки	Средняя квадратическая погрешность положения характерной точки (Mt), м	Описание обозначения точки на местности (при наличии)
	X	Y			
1050	406785,67	1278251,75	Картометрический метод	0,1	Закрепление отсутствует
1051	406822,32	1278280,01	Картометрический метод	7	Закрепление отсутствует
1052	406810,82	1278288,85	Картометрический метод	7	Закрепление отсутствует
1053	406833,21	1278302,52	Картометрический метод	7	Закрепление отсутствует
1054	406840,29	1278306,99	Картометрический метод	7	Закрепление отсутствует
1055	406856,57	1278314,56	Картометрический метод	7	Закрепление отсутствует
1056	406903,30	1278332,99	Картометрический метод	0,2	Закрепление отсутствует
1057	406928,54	1278347,64	Картометрический метод	0,1	Закрепление отсутствует
1058	406885,90	1278418,57	Картометрический метод	0,1	Закрепление отсутствует
1059	406913,95	1278433,74	Картометрический метод	0,2	Закрепление отсутствует
1060	406953,64	1278361,49	Картометрический метод	0,2	Закрепление отсутствует
1061	406957,77	1278354,00	Картометрический метод	0,3	Закрепление отсутствует
1062	406982,20	1278366,53	Картометрический метод	7	Закрепление отсутствует
1063	407000,71	1278375,74	Картометрический метод	7	Закрепление отсутствует
1064	407042,29	1278396,44	Картометрический метод	0,2	Закрепление отсутствует
1065	407100,60	1278423,65	Картометрический метод	7	Закрепление отсутствует
1066	407130,15	1278429,72	Картометрический метод	7	Закрепление отсутствует
1067	407124,12	1278469,38	Картометрический метод	7	Закрепление отсутствует
1068	407151,70	1278471,55	Картометрический метод	7	Закрепление отсутствует
1069	407195,75	1278473,02	Картометрический метод	7	Закрепление отсутствует
1070	407194,53	1278487,66	Картометрический метод	7	Закрепление отсутствует
1071	407196,33	1278487,93	Картометрический метод	7	Закрепление отсутствует
1072	407225,69	1278495,69	Картометрический метод	7	Закрепление отсутствует
1073	407248,02	1278502,64	Картометрический метод	7	Закрепление отсутствует
1074	407248,36	1278501,09	Картометрический метод	2,5	Закрепление отсутствует
1075	407289,47	1278513,14	Картометрический метод	2,5	Закрепление отсутствует
1076	407369,57	1278553,55	Картометрический метод	2,5	Закрепление отсутствует
1077	407373,95	1278555,77	Картометрический метод	7	Закрепление отсутствует
1078	407373,51	1278558,13	Картометрический метод	7	Закрепление отсутствует
1079	407457,60	1278597,78	Картометрический метод	7	Закрепление отсутствует
1080	407459,00	1278590,43	Картометрический метод	7	Закрепление отсутствует
1081	407498,67	1278604,19	Картометрический метод	7	Закрепление отсутствует
1082	407529,52	1278609,62	Картометрический метод	7	Закрепление отсутствует
1083	407531,86	1278609,04	Картометрический метод	7	Закрепление отсутствует
1084	407537,00	1278610,97	Картометрический метод	2,5	Закрепление отсутствует
1085	407544,89	1278616,26	Картометрический метод	7	Закрепление отсутствует
1086	407547,28	1278625,80	Картометрический метод	7	Закрепление отсутствует
1087	407532,31	1278629,54	Картометрический метод	7	Закрепление отсутствует
1088	407530,93	1278629,79	Картометрический метод	7	Закрепление отсутствует
1089	407529,54	1278629,84	Картометрический метод	7	Закрепление отсутствует
1090	407528,15	1278629,69	Картометрический метод	7	Закрепление отсутствует
1091	407494,41	1278623,74	Картометрический метод	7	Закрепление отсутствует
1092	407492,87	1278623,34	Картометрический метод	7	Закрепление отсутствует
990	407439,09	1278604,66	Картометрический метод	7	Закрепление отсутствует
					-
1093	414323,75	1279170,74	Картометрический метод	7	Закрепление отсутствует
1094	414321,67	1279193,37	Картометрический метод	7	Закрепление отсутствует
1095	414322,36	1279201,71	Картометрический метод	7	Закрепление отсутствует
1096	414328,69	1279213,86	Картометрический метод	7	Закрепление отсутствует
1097	414331,38	1279222,15	Картометрический метод	7	Закрепление отсутствует
1098	414331,52	1279227,95	Картометрический метод	7	Закрепление отсутствует
1099	414317,75	1279228,00	Картометрический метод	7	Закрепление отсутствует
1100	414162,53	1279292,78	Картометрический метод	7	Закрепление отсутствует
1101	414061,99	1279301,80	Картометрический метод	7	Закрепление отсутствует
1102	414062,30	1279304,72	Картометрический метод	0,1	Закрепление отсутствует
1103	414063,97	1279326,54	Картометрический метод	7	Закрепление отсутствует
1104	413978,10	1279334,39	Картометрический метод	7	Закрепление отсутствует

Сведения о местоположении границ объекта

1. Система координат МСК 47 зона 1

2. Сведения о характерных точках границ объекта

Обозначение характерных точек границ	Координаты, м		Метод определения координат характерной точки	Средняя квадратическая погрешность положения характерной точки (Мт), м	Описание обозначения точки на местности (при наличии)
	X	Y			
1105	413908,63	1279341,10	Картометрический метод	7	Закрепление отсутствует
1106	413842,98	1279345,95	Картометрический метод	7	Закрепление отсутствует
1107	413804,22	1279346,50	Картометрический метод	7	Закрепление отсутствует
1108	413786,48	1279346,58	Картометрический метод	7	Закрепление отсутствует
1109	413753,54	1279341,29	Картометрический метод	7	Закрепление отсутствует
1110	413732,78	1279335,17	Картометрический метод	7	Закрепление отсутствует
1111	413723,08	1279332,31	Картометрический метод	7	Закрепление отсутствует
1112	413723,98	1279311,38	Картометрический метод	2,5	Закрепление отсутствует
1113	413722,33	1279297,35	Картометрический метод	7	Закрепление отсутствует
1114	413747,18	1279298,73	Картометрический метод	7	Закрепление отсутствует
1115	413748,00	1279283,26	Картометрический метод	0,3	Закрепление отсутствует
1116	413748,74	1279239,50	Картометрический метод	0,3	Закрепление отсутствует
1117	413748,88	1279223,80	Картометрический метод	7	Закрепление отсутствует
1118	413820,32	1279233,26	Картометрический метод	7	Закрепление отсутствует
1119	414217,28	1279183,66	Картометрический метод	7	Закрепление отсутствует
1093	414323,75	1279170,74	Картометрический метод	7	Закрепление отсутствует
					-
1120	413720,41	1279342,53	Картометрический метод	0,1	Закрепление отсутствует
1121	413729,20	1279344,99	Картометрический метод	0,1	Закрепление отсутствует
1122	413756,32	1279351,69	Картометрический метод	0,1	Закрепление отсутствует
1123	413780,26	1279355,15	Картометрический метод	0,1	Закрепление отсутствует
1124	413826,55	1279357,44	Картометрический метод	0,1	Закрепление отсутствует
1125	413908,83	1279350,92	Картометрический метод	7	Закрепление отсутствует
1126	413909,06	1279362,45	Картометрический метод	7	Закрепление отсутствует
1127	413893,20	1279363,80	Картометрический метод	7	Закрепление отсутствует
1128	413875,42	1279365,38	Картометрический метод	7	Закрепление отсутствует
1129	413877,32	1279367,38	Картометрический метод	0,1	Закрепление отсутствует
1130	413884,83	1279369,66	Картометрический метод	0,1	Закрепление отсутствует
1131	413893,98	1279370,64	Картометрический метод	0,1	Закрепление отсутствует
1132	413901,48	1279370,97	Картометрический метод	0,1	Закрепление отсутствует
1133	413910,40	1279371,44	Картометрический метод	0,1	Закрепление отсутствует
1134	413918,57	1279373,34	Картометрический метод	2,5	Закрепление отсутствует
1135	413919,11	1279378,14	Картометрический метод	2,5	Закрепление отсутствует
1136	413921,73	1279384,99	Картометрический метод	2,5	Закрепление отсутствует
1137	413922,71	1279397,38	Картометрический метод	2,5	Закрепление отсутствует
1138	413913,93	1279459,91	Картометрический метод	2,5	Закрепление отсутствует
1139	413902,85	1279500,97	Картометрический метод	2,5	Закрепление отсутствует
1140	413898,60	1279508,14	Картометрический метод	2,5	Закрепление отсутствует
1141	413889,39	1279514,24	Картометрический метод	7	Закрепление отсутствует
1142	413854,19	1279522,96	Картометрический метод	7	Закрепление отсутствует
1143	413841,90	1279523,83	Картометрический метод	2,5	Закрепление отсутствует
1144	413800,77	1279520,92	Картометрический метод	7	Закрепление отсутствует
1145	413800,13	1279520,04	Картометрический метод	7	Закрепление отсутствует
1146	413746,85	1279465,97	Картометрический метод	7	Закрепление отсутствует
1147	413722,82	1279433,85	Картометрический метод	7	Закрепление отсутствует
1148	413724,40	1279361,30	Картометрический метод	7	Закрепление отсутствует
1149	413725,22	1279355,75	Картометрический метод	0,1	Закрепление отсутствует
1150	413717,35	1279354,25	Картометрический метод	0,1	Закрепление отсутствует
1120	413720,41	1279342,53	Картометрический метод	0,1	Закрепление отсутствует
					-
1151	411162,39	1279226,69	Картометрический метод	0,2	Закрепление отсутствует
1152	411157,95	1279227,38	Картометрический метод	7	Закрепление отсутствует
1153	411104,38	1279209,61	Картометрический метод	7	Закрепление отсутствует
1154	411060,29	1279194,05	Картометрический метод	7	Закрепление отсутствует
1155	411058,40	1279205,82	Картометрический метод	0,1	Закрепление отсутствует
1156	411098,39	1279218,35	Картометрический метод	0,1	Закрепление отсутствует
1157	411154,44	1279237,95	Картометрический метод	0,1	Закрепление отсутствует

Сведения о местоположении границ объекта

1. Система координат МСК 47 зона 1

2. Сведения о характерных точках границ объекта

Обозначение характерных точек границ	Координаты, м		Метод определения координат характерной точки	Средняя квадратическая погрешность положения характерной точки (Mt), м	Описание обозначения точки на местности (при наличии)
	X	Y			
1158	411147,89	1279243,59	Картометрический метод	7	Закрепление отсутствует
1159	411123,29	1279269,32	Картометрический метод	2,5	Закрепление отсутствует
1160	411107,40	1279282,91	Картометрический метод	2,5	Закрепление отсутствует
1161	411099,15	1279291,40	Картометрический метод	2,5	Закрепление отсутствует
1162	411090,92	1279299,89	Картометрический метод	2,5	Закрепление отсутствует
1163	411004,77	1279279,33	Картометрический метод	7	Закрепление отсутствует
1164	411008,10	1279273,73	Картометрический метод	7	Закрепление отсутствует
1165	411043,09	1279215,49	Картометрический метод	0,1	Закрепление отсутствует
1166	411017,19	1279211,93	Картометрический метод	0,1	Закрепление отсутствует
1167	410975,83	1279206,24	Картометрический метод	0,1	Закрепление отсутствует
1168	410934,27	1279200,53	Картометрический метод	0,1	Закрепление отсутствует
1169	410933,27	1279209,30	Картометрический метод	2,5	Закрепление отсутствует
1170	410867,59	1279200,27	Картометрический метод	2,5	Закрепление отсутствует
1171	410801,94	1279191,25	Картометрический метод	2,5	Закрепление отсутствует
1172	410683,38	1279171,31	Картометрический метод	2,5	Закрепление отсутствует
1173	410658,87	1279248,05	Картометрический метод	2,5	Закрепление отсутствует
1174	410587,57	1279236,48	Картометрический метод	7	Закрепление отсутствует
1175	410575,12	1279234,46	Картометрический метод	2,5	Закрепление отсутствует
1176	410551,53	1279225,90	Картометрический метод	2,5	Закрепление отсутствует
1177	410474,05	1279197,79	Картометрический метод	2,5	Закрепление отсутствует
1178	410366,78	1279157,13	Картометрический метод	2,5	Закрепление отсутствует
1179	410239,41	1279113,71	Картометрический метод	2,5	Закрепление отсутствует
1180	410112,09	1279072,67	Картометрический метод	2,5	Закрепление отсутствует
1181	410103,03	1279071,50	Картометрический метод	2,5	Закрепление отсутствует
1182	410094,44	1279071,50	Картометрический метод	2,5	Закрепление отсутствует
1183	410073,19	1279069,79	Картометрический метод	2,5	Закрепление отсутствует
1184	410066,87	1279070,87	Картометрический метод	7	Закрепление отсутствует
1185	410056,15	1279070,56	Картометрический метод	7	Закрепление отсутствует
1186	410024,90	1279060,57	Картометрический метод	7	Закрепление отсутствует
1187	410035,60	1279005,56	Картометрический метод	7	Закрепление отсутствует
1188	410101,20	1278960,55	Картометрический метод	7	Закрепление отсутствует
1189	410116,85	1278960,55	Картометрический метод	7	Закрепление отсутствует
1190	410148,80	1278965,55	Картометрический метод	0,1	Закрепление отсутствует
1191	410150,95	1278955,55	Картометрический метод	0,1	Закрепление отсутствует
1192	410154,65	1278945,55	Картометрический метод	7	Закрепление отсутствует
1193	410163,78	1278866,90	Картометрический метод	7	Закрепление отсутствует
1194	410168,35	1278865,54	Картометрический метод	7	Закрепление отсутствует
1195	410207,85	1278865,54	Картометрический метод	0,1	Закрепление отсутствует
1196	410226,00	1278870,54	Картометрический метод	0,1	Закрепление отсутствует
1197	410210,90	1278915,54	Картометрический метод	0,1	Закрепление отсутствует
1198	410221,56	1278920,19	Картометрический метод	7	Закрепление отсутствует
1199	410227,26	1278904,68	Картометрический метод	0,1	Закрепление отсутствует
1200	410233,73	1278906,71	Картометрический метод	0,1	Закрепление отсутствует
1201	410237,86	1278893,92	Картометрический метод	0,1	Закрепление отсутствует
1202	410245,89	1278896,42	Картометрический метод	0,1	Закрепление отсутствует
1203	410254,62	1278861,50	Картометрический метод	0,1	Закрепление отсутствует
1204	410280,26	1278866,02	Картометрический метод	0,1	Закрепление отсутствует
1205	410411,35	1278905,52	Картометрический метод	7	Закрепление отсутствует
1206	410467,37	1278889,37	Картометрический метод	0,3	Закрепление отсутствует
1207	410514,59	1278889,81	Картометрический метод	0,3	Закрепление отсутствует
1208	410558,57	1278885,77	Картометрический метод	7	Закрепление отсутствует
1209	410558,76	1278886,84	Картометрический метод	7	Закрепление отсутствует
1210	410717,85	1278925,17	Картометрический метод	7	Закрепление отсутствует
1211	410713,37	1278953,77	Картометрический метод	7	Закрепление отсутствует
1212	410801,77	1278989,80	Картометрический метод	7	Закрепление отсутствует
1213	410815,95	1278990,48	Картометрический метод	7	Закрепление отсутствует
1214	410879,95	1279055,47	Картометрический метод	7	Закрепление отсутствует

Сведения о местоположении границ объекта					
1. Система координат МСК 47 зона 1					
2. Сведения о характерных точках границ объекта					
Обозначение характерных точек границ	Координаты, м		Метод определения координат характерной точки	Средняя квадратическая погрешность положения характерной точки (Мт), м	Описание обозначения точки на местности (при наличии)
	X	Y			
1215	410900,35	1279025,47	Картометрический метод	7	Закрепление отсутствует
1216	410812,50	1278940,48	Картометрический метод	7	Закрепление отсутствует
1217	410807,75	1278785,47	Картометрический метод	7	Закрепление отсутствует
1218	410858,30	1278840,47	Картометрический метод	7	Закрепление отсутствует
1219	410997,40	1278915,45	Картометрический метод	7	Закрепление отсутствует
1220	410998,85	1278915,45	Картометрический метод	7	Закрепление отсутствует
1221	411054,86	1278849,83	Картометрический метод	7	Закрепление отсутствует
1222	411137,83	1278876,16	Картометрический метод	7	Закрепление отсутствует
1223	411299,19	1278921,70	Картометрический метод	7	Закрепление отсутствует
1224	411318,45	1278927,44	Картометрический метод	7	Закрепление отсутствует
1225	411371,50	1278929,78	Картометрический метод	7	Закрепление отсутствует
1226	411394,08	1278950,33	Картометрический метод	7	Закрепление отсутствует
1227	411538,98	1278960,02	Картометрический метод	0,3	Закрепление отсутствует
1228	411541,81	1278949,57	Картометрический метод	0,3	Закрепление отсутствует
1229	411581,29	1278959,58	Картометрический метод	0,3	Закрепление отсутствует
1230	411568,12	1279007,62	Картометрический метод	0,3	Закрепление отсутствует
1231	411547,40	1279100,40	Картометрический метод	7	Закрепление отсутствует
1232	411647,05	1279130,39	Картометрический метод	7	Закрепление отсутствует
1233	411643,96	1279140,75	Картометрический метод	7	Закрепление отсутствует
1234	411531,70	1279106,01	Картометрический метод	7	Закрепление отсутствует
1235	411529,95	1279113,71	Картометрический метод	7	Закрепление отсутствует
1236	411552,63	1279123,10	Картометрический метод	0,1	Закрепление отсутствует
1237	411547,84	1279137,58	Картометрический метод	0,1	Закрепление отсутствует
1238	411536,04	1279133,50	Картометрический метод	0,1	Закрепление отсутствует
1239	411530,77	1279154,31	Картометрический метод	0,1	Закрепление отсутствует
1240	411525,02	1279152,64	Картометрический метод	7	Закрепление отсутствует
1241	411508,62	1279216,16	Картометрический метод	7	Закрепление отсутствует
1242	411504,22	1279217,07	Картометрический метод	7	Закрепление отсутствует
1243	411457,49	1279211,11	Картометрический метод	7	Закрепление отсутствует
1244	411451,70	1279210,42	Картометрический метод	7	Закрепление отсутствует
1245	411465,20	1279171,68	Картометрический метод	7	Закрепление отсутствует
1246	411441,13	1279163,70	Картометрический метод	7	Закрепление отсутствует
1247	411409,05	1279151,20	Картометрический метод	7	Закрепление отсутствует
1248	411335,32	1279122,47	Картометрический метод	7	Закрепление отсутствует
1249	411334,70	1279122,35	Картометрический метод	7	Закрепление отсутствует
1250	411321,34	1279157,00	Картометрический метод	7	Закрепление отсутствует
1251	411293,50	1279146,31	Картометрический метод	7	Закрепление отсутствует
1252	411292,62	1279148,56	Картометрический метод	0,3	Закрепление отсутствует
1253	411264,27	1279137,67	Картометрический метод	0,3	Закрепление отсутствует
1254	411279,15	1279100,55	Картометрический метод	7	Закрепление отсутствует
1255	411223,23	1279081,59	Картометрический метод	7	Закрепление отсутствует
1256	411196,71	1279070,09	Картометрический метод	7	Закрепление отсутствует
1257	411200,44	1279059,40	Картометрический метод	7	Закрепление отсутствует
1258	411190,61	1279055,30	Картометрический метод	7	Закрепление отсутствует
1259	411182,60	1279054,06	Картометрический метод	7	Закрепление отсутствует
1260	411181,13	1279057,23	Картометрический метод	7	Закрепление отсутствует
1261	411162,71	1279082,50	Картометрический метод	7	Закрепление отсутствует
1262	411153,82	1279091,33	Картометрический метод	7	Закрепление отсутствует
1263	411173,92	1279101,85	Картометрический метод	7	Закрепление отсутствует
1264	411116,53	1279164,68	Картометрический метод	7	Закрепление отсутствует
1265	411146,53	1279182,28	Картометрический метод	7	Закрепление отсутствует
1266	411173,68	1279191,21	Картометрический метод	0,2	Закрепление отсутствует
1151	411162,39	1279226,69	Картометрический метод	0,2	Закрепление отсутствует
					-
1267	410948,51	1279169,17	Картометрический метод	7	Закрепление отсутствует
1268	410946,87	1279181,57	Картометрический метод	7	Закрепление отсутствует
1269	410995,09	1279185,95	Картометрический метод	7	Закрепление отсутствует

Сведения о местоположении границ объекта

1. Система координат МСК 47 зона 1

2. Сведения о характерных точках границ объекта

Обозначение характерных точек границ	Координаты, м		Метод определения координат характерной точки	Средняя квадратическая погрешность положения характерной точки (Mt), м	Описание обозначения точки на местности (при наличии)
	X	Y			
1270	410996,65	1279173,53	Картометрический метод	7	Закрепление отсутствует
1267	410948,51	1279169,17	Картометрический метод	7	Закрепление отсутствует
					-
1271	410471,41	1279036,16	Картометрический метод	7	Закрепление отсутствует
1272	410467,94	1279040,16	Картометрический метод	7	Закрепление отсутствует
1273	410459,60	1279049,77	Картометрический метод	7	Закрепление отсутствует
1274	410570,29	1279113,83	Картометрический метод	7	Закрепление отсутствует
1275	410577,01	1279117,36	Картометрический метод	7	Закрепление отсутствует
1276	410593,65	1279124,06	Картометрический метод	7	Закрепление отсутствует
1277	410606,76	1279128,88	Картометрический метод	7	Закрепление отсутствует
1278	410618,08	1279132,73	Картометрический метод	7	Закрепление отсутствует
1279	410629,47	1279136,29	Картометрический метод	7	Закрепление отсутствует
1280	410642,90	1279140,12	Картометрический метод	7	Закрепление отсутствует
1281	410654,48	1279143,10	Картометрический метод	7	Закрепление отсутствует
1282	410669,57	1279146,56	Картометрический метод	7	Закрепление отсутствует
1283	410691,45	1279149,46	Картометрический метод	7	Закрепление отсутствует
1284	410696,28	1279137,49	Картометрический метод	7	Закрепление отсутствует
1285	410710,20	1279103,00	Картометрический метод	7	Закрепление отсутствует
1286	410705,30	1279100,97	Картометрический метод	7	Закрепление отсутствует
1287	410642,95	1279081,20	Картометрический метод	7	Закрепление отсутствует
1288	410591,58	1279068,45	Картометрический метод	7	Закрепление отсутствует
1289	410576,85	1279070,38	Картометрический метод	7	Закрепление отсутствует
1290	410528,17	1279059,88	Картометрический метод	7	Закрепление отсутствует
1271	410471,41	1279036,16	Картометрический метод	7	Закрепление отсутствует
					-
1291	410195,85	1278984,34	Картометрический метод	7	Закрепление отсутствует
1292	410180,29	1278981,71	Картометрический метод	7	Закрепление отсутствует
1293	410178,88	1278990,75	Картометрический метод	7	Закрепление отсутствует
1294	410280,15	1279009,52	Картометрический метод	7	Закрепление отсутствует
1295	410284,95	1278998,15	Картометрический метод	7	Закрепление отсутствует
1296	410275,12	1278996,13	Картометрический метод	7	Закрепление отсутствует
1297	410261,68	1278993,81	Картометрический метод	7	Закрепление отсутствует
1298	410248,12	1278991,98	Картометрический метод	7	Закрепление отсутствует
1291	410195,85	1278984,34	Картометрический метод	7	Закрепление отсутствует
					-
1299	411909,65	1279545,24	Картометрический метод	7	Закрепление отсутствует
1300	411909,55	1279533,99	Картометрический метод	0,1	Закрепление отсутствует
1301	411885,18	1279507,85	Картометрический метод	7	Закрепление отсутствует
1302	411858,70	1279449,89	Картометрический метод	7	Закрепление отсутствует
1303	411845,46	1279443,92	Картометрический метод	7	Закрепление отсутствует
1304	411823,28	1279395,36	Картометрический метод	7	Закрепление отсутствует
1305	411850,96	1279359,87	Картометрический метод	7	Закрепление отсутствует
1306	411908,38	1279304,46	Картометрический метод	7	Закрепление отсутствует
1307	411798,15	1279080,38	Картометрический метод	7	Закрепление отсутствует
1308	411841,48	1279030,29	Картометрический метод	7	Закрепление отсутствует
1309	411874,11	1279061,11	Картометрический метод	2,5	Закрепление отсутствует
1310	411880,23	1279034,64	Картометрический метод	2,5	Закрепление отсутствует
1311	411869,95	1279015,31	Картометрический метод	7	Закрепление отсутствует
1312	411948,41	1278995,36	Картометрический метод	7	Закрепление отсутствует
1313	411969,26	1278970,35	Картометрический метод	7	Закрепление отсутствует
1314	411989,56	1278985,35	Картометрический метод	7	Закрепление отсутствует
1315	412141,92	1279114,70	Картометрический метод	0,2	Закрепление отсутствует
1316	412185,62	1279150,40	Картометрический метод	0,2	Закрепление отсутствует
1317	412193,44	1279157,30	Картометрический метод	7	Закрепление отсутствует
1318	412197,69	1279180,11	Картометрический метод	7	Закрепление отсутствует
1319	412119,63	1279278,72	Картометрический метод	7	Закрепление отсутствует
1320	412143,54	1279299,15	Картометрический метод	7	Закрепление отсутствует

Сведения о местоположении границ объекта

1. Система координат МСК 47 зона 1

2. Сведения о характерных точках границ объекта

Обозначение характерных точек границ	Координаты, м		Метод определения координат характерной точки	Средняя квадратическая погрешность положения характерной точки (Mt), м	Описание обозначения точки на местности (при наличии)
	X	Y			
1321	412126,59	1279312,62	Картометрический метод	7	Закрепление отсутствует
1322	412122,20	1279315,55	Картометрический метод	0,1	Закрепление отсутствует
1323	412127,20	1279320,97	Картометрический метод	7	Закрепление отсутствует
1324	412101,55	1279348,17	Картометрический метод	7	Закрепление отсутствует
1325	412046,36	1279427,24	Картометрический метод	7	Закрепление отсутствует
1326	412000,81	1279496,51	Картометрический метод	7	Закрепление отсутствует
1327	411975,11	1279524,43	Картометрический метод	7	Закрепление отсутствует
1328	411951,01	1279536,02	Картометрический метод	7	Закрепление отсутствует
1299	411909,65	1279545,24	Картометрический метод	7	Закрепление отсутствует
					-
1329	412010,18	1279498,75	Картометрический метод	7	Закрепление отсутствует
1330	412040,00	1279517,19	Картометрический метод	7	Закрепление отсутствует
1331	412043,72	1279511,87	Картометрический метод	7	Закрепление отсутствует
1332	412076,34	1279467,09	Картометрический метод	7	Закрепление отсутствует
1333	412085,36	1279454,78	Картометрический метод	7	Закрепление отсутствует
1334	412052,99	1279430,96	Картометрический метод	7	Закрепление отсутствует
1335	412073,49	1279402,90	Картометрический метод	7	Закрепление отсутствует
1336	412093,74	1279372,23	Картометрический метод	7	Закрепление отсутствует
1337	412115,68	1279344,89	Картометрический метод	7	Закрепление отсутствует
1338	412142,02	1279319,73	Картометрический метод	7	Закрепление отсутствует
1339	412150,34	1279316,54	Картометрический метод	7	Закрепление отсутствует
1340	412156,64	1279313,38	Картометрический метод	7	Закрепление отсутствует
1341	412161,88	1279310,76	Картометрический метод	0,5	Закрепление отсутствует
1342	412190,88	1279333,87	Картометрический метод	7	Закрепление отсутствует
1343	412293,74	1279417,25	Картометрический метод	7	Закрепление отсутствует
1344	412283,45	1279433,86	Картометрический метод	2,5	Закрепление отсутствует
1345	412250,24	1279482,19	Картометрический метод	2,5	Закрепление отсутствует
1346	412132,92	1279580,22	Картометрический метод	2,5	Закрепление отсутствует
1347	412099,37	1279616,56	Картометрический метод	2,5	Закрепление отсутствует
1348	412086,79	1279627,35	Картометрический метод	2,5	Закрепление отсутствует
1349	412020,24	1279717,60	Картометрический метод	2,5	Закрепление отсутствует
1350	412016,98	1279721,47	Картометрический метод	7	Закрепление отсутствует
1351	411962,25	1279649,29	Картометрический метод	7	Закрепление отсутствует
1352	411963,59	1279644,70	Картометрический метод	2,5	Закрепление отсутствует
1353	411919,53	1279563,93	Картометрический метод	7	Закрепление отсутствует
1354	411921,39	1279563,26	Картометрический метод	0,1	Закрепление отсутствует
1355	411977,96	1279540,51	Картометрический метод	0,1	Закрепление отсутствует
1356	411974,53	1279536,41	Картометрический метод	7	Закрепление отсутствует
1357	411982,73	1279531,60	Картометрический метод	7	Закрепление отсутствует
1358	412001,33	1279510,60	Картометрический метод	7	Закрепление отсутствует
1329	412010,18	1279498,75	Картометрический метод	7	Закрепление отсутствует
					-
1359	411909,63	1279545,26	Картометрический метод	7	Закрепление отсутствует
1360	411909,74	1279558,04	Картометрический метод	7	Закрепление отсутствует
1361	411906,24	1279556,21	Картометрический метод	0,1	Закрепление отсутствует
1362	411898,66	1279558,12	Картометрический метод	7	Закрепление отсутствует
1363	411921,35	1279592,68	Картометрический метод	7	Закрепление отсутствует
1364	411926,78	1279608,92	Картометрический метод	7	Закрепление отсутствует
1365	411884,49	1279623,07	Картометрический метод	7	Закрепление отсутствует
1366	411894,99	1279651,37	Картометрический метод	7	Закрепление отсутствует
1367	411669,79	1279708,29	Картометрический метод	7	Закрепление отсутствует
1368	411650,54	1279646,72	Картометрический метод	2,5	Закрепление отсутствует
1369	411642,60	1279621,45	Картометрический метод	2,5	Закрепление отсутствует
1370	411613,95	1279531,79	Картометрический метод	2,5	Закрепление отсутствует
1371	411670,75	1279482,31	Картометрический метод	7	Закрепление отсутствует
1372	411686,19	1279466,02	Картометрический метод	0,1	Закрепление отсутствует
1373	411692,08	1279456,09	Картометрический метод	0,1	Закрепление отсутствует

Сведения о местоположении границ объекта

1. Система координат МСК 47 зона 1

2. Сведения о характерных точках границ объекта

Обозначение характерных точек границ	Координаты, м		Метод определения координат характерной точки	Средняя квадратическая погрешность положения характерной точки (Мт), м	Описание обозначения точки на местности (при наличии)
	X	Y			
1374	411884,37	1279544,11	Картометрический метод	0,1	Закрепление отсутствует
1359	411909,63	1279545,26	Картометрический метод	7	Закрепление отсутствует
					-
1375	411856,02	1279522,76	Картометрический метод	7	Закрепление отсутствует
1376	411790,82	1279492,78	Картометрический метод	7	Закрепление отсутствует
1377	411696,95	1279447,88	Картометрический метод	7	Закрепление отсутствует
1378	411653,67	1279427,62	Картометрический метод	7	Закрепление отсутствует
1379	411526,91	1279368,97	Картометрический метод	7	Закрепление отсутствует
1380	411532,76	1279356,48	Картометрический метод	7	Закрепление отсутствует
1381	411553,70	1279311,21	Картометрический метод	0,1	Закрепление отсутствует
1382	411562,09	1279293,53	Картометрический метод	0,1	Закрепление отсутствует
1383	411562,79	1279292,40	Картометрический метод	7	Закрепление отсутствует
1384	411585,23	1279303,52	Картометрический метод	0,1	Закрепление отсутствует
1385	411607,51	1279314,60	Картометрический метод	7	Закрепление отсутствует
1386	411629,83	1279325,70	Картометрический метод	0,3	Закрепление отсутствует
1387	411728,45	1279371,64	Картометрический метод	0,1	Закрепление отсутствует
1388	411812,62	1279410,80	Картометрический метод	7	Закрепление отсутствует
1389	411846,54	1279472,90	Картометрический метод	7	Закрепление отсутствует
1390	411851,70	1279470,54	Картометрический метод	7	Закрепление отсутствует
1391	411872,99	1279517,13	Картометрический метод	7	Закрепление отсутствует
1392	411860,27	1279523,03	Картометрический метод	7	Закрепление отсутствует
1375	411856,02	1279522,76	Картометрический метод	7	Закрепление отсутствует
					-
1393	411424,48	1279309,49	Картометрический метод	7	Закрепление отсутствует
1394	411378,90	1279292,78	Картометрический метод	7	Закрепление отсутствует
1395	411384,33	1279283,45	Картометрический метод	7	Закрепление отсутствует
1396	411406,82	1279293,16	Картометрический метод	7	Закрепление отсутствует
1397	411434,36	1279245,83	Картометрический метод	7	Закрепление отсутствует
1398	411496,97	1279278,22	Картометрический метод	7	Закрепление отсутствует
1399	411472,55	1279330,30	Картометрический метод	7	Закрепление отсутствует
1393	411424,48	1279309,49	Картометрический метод	7	Закрепление отсутствует
					-
1400	420499,73	1289773,48	Картометрический метод	7	Закрепление отсутствует
1401	420442,41	1289730,64	Картометрический метод	7	Закрепление отсутствует
1402	420443,69	1289728,66	Картометрический метод	2,5	Закрепление отсутствует
1403	420440,94	1289714,42	Картометрический метод	2,5	Закрепление отсутствует
1404	420424,39	1289707,06	Картометрический метод	2,5	Закрепление отсутствует
1405	420431,74	1289689,14	Картометрический метод	2,5	Закрепление отсутствует
1406	420420,26	1289666,16	Картометрический метод	2,5	Закрепление отсутствует
1407	420422,55	1289642,73	Картометрический метод	2,5	Закрепление отсутствует
1408	420410,13	1289617,91	Картометрический метод	7	Закрепление отсутствует
1409	420378,90	1289603,20	Картометрический метод	2,5	Закрепление отсутствует
1410	420358,22	1289593,56	Картометрический метод	2,5	Закрепление отсутствует
1411	420346,72	1289576,09	Картометрический метод	2,5	Закрепление отсутствует
1412	420353,62	1289562,76	Картометрический метод	2,5	Закрепление отсутствует
1413	420377,06	1289548,52	Картометрический метод	2,5	Закрепление отсутствует
1414	420383,03	1289533,82	Картометрический метод	2,5	Закрепление отсутствует
1415	420366,47	1289508,08	Картометрический метод	7	Закрепление отсутствует
1416	420360,50	1289495,67	Картометрический метод	7	Закрепление отсутствует
1417	420383,95	1289478,66	Картометрический метод	2,5	Закрепление отсутствует
1418	420423,01	1289464,42	Картометрический метод	2,5	Закрепление отсутствует
1419	420422,91	1289462,18	Картометрический метод	7	Закрепление отсутствует
1420	420478,16	1289437,94	Картометрический метод	7	Закрепление отсутствует
1421	420480,94	1289437,45	Картометрический метод	7	Закрепление отсутствует
1422	420540,22	1289441,12	Картометрический метод	7	Закрепление отсутствует
1423	420567,31	1289447,41	Картометрический метод	2,5	Закрепление отсутствует
1424	420578,34	1289457,98	Картометрический метод	2,5	Закрепление отсутствует

Сведения о местоположении границ объекта

1. Система координат МСК 47 зона 1

2. Сведения о характерных точках границ объекта

Обозначение характерных точек границ	Координаты, м		Метод определения координат характерной точки	Средняя квадратическая погрешность положения характерной точки (Mt), м	Описание обозначения точки на местности (при наличии)
	X	Y			
1425	420563,64	1289476,37	Картометрический метод	2,5	Закрепление отсутствует
1426	420567,77	1289508,52	Картометрический метод	7	Закрепление отсутствует
1427	420567,77	1289508,53	Картометрический метод	2,5	Закрепление отсутствует
1428	420567,78	1289508,53	Картометрический метод	7	Закрепление отсутствует
1429	420583,86	1289513,59	Картометрический метод	2,5	Закрепление отсутствует
1430	420607,06	1289496,13	Картометрический метод	2,5	Закрепление отсутствует
1431	420615,34	1289473,15	Картометрический метод	2,5	Закрепление отсутствует
1432	420631,88	1289458,44	Картометрический метод	2,5	Закрепление отсутствует
1433	420642,90	1289441,90	Картометрический метод	7	Закрепление отсутствует
1434	420650,72	1289429,03	Картометрический метод	2,5	Закрепление отсутствует
1435	420665,89	1289434,09	Картометрический метод	2,5	Закрепление отсутствует
1436	420677,37	1289459,83	Картометрический метод	7	Закрепление отсутствует
1437	420693,46	1289489,24	Картометрический метод	2,5	Закрепление отсутствует
1438	420681,06	1289525,54	Картометрический метод	2,5	Закрепление отсутствует
1439	420677,38	1289573,80	Картометрический метод	2,5	Закрепление отсутствует
1440	420682,88	1289582,52	Картометрический метод	7	Закрепление отсутствует
1441	420687,83	1289606,17	Картометрический метод	7	Закрепление отсутствует
1442	420687,91	1289608,12	Картометрический метод	7	Закрепление отсутствует
1443	420687,36	1289609,99	Картометрический метод	7	Закрепление отсутствует
1444	420686,24	1289611,59	Картометрический метод	7	Закрепление отсутствует
1445	420557,98	1289742,71	Картометрический метод	7	Закрепление отсутствует
1446	420556,97	1289743,37	Картометрический метод	2,5	Закрепление отсутствует
1447	420556,58	1289744,15	Картометрический метод	7	Закрепление отсутствует
1448	420545,70	1289755,27	Картометрический метод	7	Закрепление отсутствует
1449	420545,02	1289755,87	Картометрический метод	7	Закрепление отсутствует
1450	420544,25	1289756,36	Картометрический метод	7	Закрепление отсутствует
1451	420543,42	1289756,73	Картометрический метод	7	Закрепление отсутствует
1452	420542,54	1289756,96	Картометрический метод	7	Закрепление отсутствует
1453	420541,63	1289757,07	Картометрический метод	7	Закрепление отсутствует
1454	420540,73	1289757,03	Картометрический метод	7	Закрепление отсутствует
1455	420528,26	1289755,60	Картометрический метод	7	Закрепление отсутствует
1456	420527,25	1289755,39	Картометрический метод	7	Закрепление отсутствует
1457	420526,30	1289755,02	Картометрический метод	7	Закрепление отсутствует
1458	420525,42	1289754,48	Картометрический метод	7	Закрепление отсутствует
1459	420524,64	1289753,82	Картометрический метод	7	Закрепление отсутствует
1460	420524,28	1289753,44	Картометрический метод	7	Закрепление отсутствует
1400	420499,73	1289773,48	Картометрический метод	7	Закрепление отсутствует
					-
1461	421025,03	1290089,37	Картометрический метод	0,2	Закрепление отсутствует
1462	421023,27	1290086,94	Картометрический метод	0,2	Закрепление отсутствует
1463	421025,70	1290085,18	Картометрический метод	0,2	Закрепление отсутствует
1464	421027,46	1290087,61	Картометрический метод	0,2	Закрепление отсутствует
1461	421025,03	1290089,37	Картометрический метод	0,2	Закрепление отсутствует
					Закрепление отсутствует
1465	420933,71	1290153,94	Картометрический метод	0,2	Закрепление отсутствует
1466	420932,51	1290151,19	Картометрический метод	0,2	Закрепление отсутствует
1467	420934,36	1290144,83	Картометрический метод	0,2	Закрепление отсутствует
1468	420937,07	1290143,55	Картометрический метод	0,2	Закрепление отсутствует
1469	420940,57	1290150,96	Картометрический метод	0,2	Закрепление отсутствует
1465	420933,71	1290153,94	Картометрический метод	0,2	Закрепление отсутствует
					-
1470	420874,30	1290605,20	Картометрический метод	7	Закрепление отсутствует
1471	420856,27	1290582,27	Картометрический метод	7	Закрепление отсутствует
1472	420855,48	1290581,60	Картометрический метод	7	Закрепление отсутствует
1473	420853,69	1290583,64	Картометрический метод	7	Закрепление отсутствует
1474	420852,13	1290584,91	Картометрический метод	7	Закрепление отсутствует
1475	420850,22	1290585,61	Картометрический метод	7	Закрепление отсутствует

Сведения о местоположении границ объекта					
1. Система координат МСК 47 зона 1					
2. Сведения о характерных точках границ объекта					
Обозначение характерных точек границ	Координаты, м		Метод определения координат характерной точки	Средняя квадратическая погрешность положения характерной точки (Mt), м	Описание обозначения точки на местности (при наличии)
	X	Y			
1476	420848,20	1290585,62	Картометрический метод	7	Закрепление отсутствует
1477	420846,29	1290584,96	Картометрический метод	7	Закрепление отсутствует
1478	420804,56	1290551,93	Картометрический метод	7	Закрепление отсутствует
1479	420796,37	1290561,26	Картометрический метод	7	Закрепление отсутствует
1480	420795,20	1290561,25	Картометрический метод	7	Закрепление отсутствует
1481	420791,08	1290561,55	Картометрический метод	7	Закрепление отсутствует
1482	420786,99	1290562,18	Картометрический метод	7	Закрепление отсутствует
1483	420782,96	1290563,15	Картометрический метод	7	Закрепление отсутствует
1484	420779,05	1290564,43	Картометрический метод	7	Закрепление отсутствует
1485	420776,76	1290565,40	Картометрический метод	7	Закрепление отсутствует
1486	420793,63	1290546,18	Картометрический метод	7	Закрепление отсутствует
1487	420767,93	1290516,37	Картометрический метод	0,3	Закрепление отсутствует
1488	420760,47	1290504,14	Картометрический метод	7	Закрепление отсутствует
1489	420748,08	1290485,07	Картометрический метод	7	Закрепление отсутствует
1490	420669,53	1290386,47	Картометрический метод	0,2	Закрепление отсутствует
1491	420723,88	1290353,24	Картометрический метод	0,2	Закрепление отсутствует
1492	420735,24	1290357,09	Картометрический метод	0,2	Закрепление отсутствует
1493	420714,97	1290342,65	Картометрический метод	7	Закрепление отсутствует
1494	420719,92	1290339,91	Картометрический метод	7	Закрепление отсутствует
1495	420722,37	1290339,91	Картометрический метод	7	Закрепление отсутствует
1496	420727,61	1290336,32	Картометрический метод	7	Закрепление отсутствует
1497	420747,52	1290350,46	Картометрический метод	7	Закрепление отсутствует
1498	420808,22	1290317,64	Картометрический метод	7	Закрепление отсутствует
1499	420806,15	1290315,46	Картометрический метод	0,1	Закрепление отсутствует
1500	420836,63	1290298,49	Картометрический метод	0,1	Закрепление отсутствует
1501	420845,46	1290297,54	Картометрический метод	7	Закрепление отсутствует
1502	420866,38	1290283,57	Картометрический метод	7	Закрепление отсутствует
1503	420899,16	1290267,68	Картометрический метод	7	Закрепление отсутствует
1504	420942,15	1290239,78	Картометрический метод	7	Закрепление отсутствует
1505	420947,69	1290246,82	Картометрический метод	7	Закрепление отсутствует
1506	420979,09	1290229,64	Картометрический метод	7	Закрепление отсутствует
1507	420975,24	1290224,35	Картометрический метод	0,1	Закрепление отсутствует
1508	420974,57	1290223,43	Картометрический метод	0,1	Закрепление отсутствует
1509	420998,28	1290208,27	Картометрический метод	0,1	Закрепление отсутствует
1510	420998,94	1290209,10	Картометрический метод	0,1	Закрепление отсутствует
1511	421051,22	1290180,40	Картометрический метод	2,5	Закрепление отсутствует
1512	421085,94	1290161,54	Картометрический метод	2,5	Закрепление отсутствует
1513	421138,12	1290132,40	Картометрический метод	2,5	Закрепление отсутствует
1514	421176,55	1290109,41	Картометрический метод	7	Закрепление отсутствует
1515	421198,59	1290096,33	Картометрический метод	7	Закрепление отсутствует
1516	421216,98	1290080,97	Картометрический метод	2,5	Закрепление отсутствует
1517	421241,41	1290099,40	Картометрический метод	2,5	Закрепление отсутствует
1518	421261,56	1290070,26	Картометрический метод	2,5	Закрепление отсутствует
1519	421276,13	1290115,68	Картометрический метод	2,5	Закрепление отсутствует
1520	421259,42	1290140,12	Картометрический метод	2,5	Закрепление отсутствует
1521	421271,42	1290164,97	Картометрический метод	2,5	Закрепление отсутствует
1522	421267,09	1290186,60	Картометрический метод	7	Закрепление отсутствует
1523	421244,77	1290214,64	Картометрический метод	7	Закрепление отсутствует
1524	421230,82	1290251,43	Картометрический метод	0,2	Закрепление отсутствует
1525	421222,67	1290246,36	Картометрический метод	2,5	Закрепление отсутствует
1526	421196,29	1290426,17	Картометрический метод	7	Закрепление отсутствует
1527	421192,78	1290425,72	Картометрический метод	7	Закрепление отсутствует
1528	421140,20	1290440,25	Картометрический метод	7	Закрепление отсутствует
1529	421135,77	1290430,87	Картометрический метод	7	Закрепление отсутствует
1530	421124,25	1290436,22	Картометрический метод	7	Закрепление отсутствует
1531	421090,63	1290453,92	Картометрический метод	7	Закрепление отсутствует
1532	421029,92	1290496,47	Картометрический метод	0,3	Закрепление отсутствует

Сведения о местоположении границ объекта					
1. Система координат МСК 47 зона 1					
2. Сведения о характерных точках границ объекта					
Обозначение характерных точек границ	Координаты, м		Метод определения координат характерной точки	Средняя квадратическая погрешность положения характерной точки (Mt), м	Описание обозначения точки на местности (при наличии)
	X	Y			
1533	420994,65	1290523,40	Картометрический метод	7	Закрепление отсутствует
1470	420874,30	1290605,20	Картометрический метод	7	Закрепление отсутствует
					-
1534	421145,33	1290430,36	Картометрический метод	7	Закрепление отсутствует
1535	421123,67	1290384,22	Картометрический метод	7	Закрепление отсутствует
1536	421133,45	1290381,44	Картометрический метод	7	Закрепление отсутствует
1537	421167,81	1290352,65	Картометрический метод	7	Закрепление отсутствует
1538	421195,20	1290380,24	Картометрический метод	7	Закрепление отсутствует
1539	421189,07	1290418,02	Картометрический метод	7	Закрепление отсутствует
1534	421145,33	1290430,36	Картометрический метод	7	Закрепление отсутствует
					-
1540	420491,52	1290833,54	Картометрический метод	0,1	Закрепление отсутствует
1541	420466,88	1290807,50	Картометрический метод	2,5	Закрепление отсутствует
1542	420519,11	1290736,03	Картометрический метод	2,5	Закрепление отсутствует
1543	420519,54	1290721,78	Картометрический метод	2,5	Закрепление отсутствует
1544	420516,50	1290718,44	Картометрический метод	7	Закрепление отсутствует
1545	420524,28	1290711,36	Картометрический метод	2,5	Закрепление отсутствует
1546	420500,15	1290690,36	Картометрический метод	2,5	Закрепление отсутствует
1547	420467,46	1290661,91	Картометрический метод	0,1	Закрепление отсутствует
1548	420485,63	1290625,65	Картометрический метод	2,5	Закрепление отсутствует
1549	420498,99	1290592,36	Картометрический метод	2,5	Закрепление отсутствует
1550	420521,68	1290491,76	Картометрический метод	2,5	Закрепление отсутствует
1551	420487,12	1290459,94	Картометрический метод	7	Закрепление отсутствует
1552	420483,86	1290464,14	Картометрический метод	7	Закрепление отсутствует
1553	420443,05	1290444,54	Картометрический метод	7	Закрепление отсутствует
1554	420404,13	1290527,14	Картометрический метод	7	Закрепление отсутствует
1555	420357,30	1290625,02	Картометрический метод	7	Закрепление отсутствует
1556	420341,16	1290638,82	Картометрический метод	7	Закрепление отсутствует
1557	420339,20	1290637,10	Картометрический метод	2,5	Закрепление отсутствует
1558	420307,03	1290665,13	Картометрический метод	2,5	Закрепление отсутствует
1559	420295,55	1290674,94	Картометрический метод	7	Закрепление отсутствует
1560	420281,76	1290686,73	Картометрический метод	2,5	Закрепление отсутствует
1561	420262,45	1290711,54	Картометрический метод	2,5	Закрепление отсутствует
1562	420235,80	1290723,96	Картометрический метод	2,5	Закрепление отсутствует
1563	420215,58	1290716,14	Картометрический метод	2,5	Закрепление отсутствует
1564	420196,74	1290702,82	Картометрический метод	2,5	Закрепление отсутствует
1565	420194,78	1290683,06	Картометрический метод	2,5	Закрепление отсутствует
1566	420189,16	1290672,72	Картометрический метод	2,5	Закрепление отсутствует
1567	420181,57	1290674,09	Картометрический метод	2,5	Закрепление отсутствует
1568	420172,15	1290662,84	Картометрический метод	2,5	Закрепление отсутствует
1569	420161,81	1290646,75	Картометрический метод	2,5	Закрепление отсутствует
1570	420175,82	1290643,08	Картометрический метод	2,5	Закрепление отсутствует
1571	420200,88	1290652,26	Картометрический метод	2,5	Закрепление отсутствует
1572	420213,97	1290651,80	Картометрический метод	2,5	Закрепление отсутствует
1573	420225,23	1290638,02	Картометрический метод	2,5	Закрепление отсутствует
1574	420229,08	1290632,05	Картометрический метод	7	Закрепление отсутствует
1575	420243,62	1290634,98	Картометрический метод	7	Закрепление отсутствует
1576	420256,27	1290648,28	Картометрический метод	7	Закрепление отсутствует
1577	420290,34	1290665,55	Картометрический метод	7	Закрепление отсутствует
1578	420347,46	1290617,92	Картометрический метод	7	Закрепление отсутствует
1579	420393,28	1290522,00	Картометрический метод	7	Закрепление отсутствует
1580	420419,23	1290466,96	Картометрический метод	7	Закрепление отсутствует
1581	420437,27	1290434,95	Картометрический метод	7	Закрепление отсутствует
1582	420249,47	1290339,96	Картометрический метод	7	Закрепление отсутствует
1583	420229,32	1290334,85	Картометрический метод	7	Закрепление отсутствует
1584	420189,91	1290335,87	Картометрический метод	7	Закрепление отсутствует
1585	420150,78	1290396,02	Картометрический метод	7	Закрепление отсутствует

Сведения о местоположении границ объекта					
1. Система координат МСК 47 зона 1					
2. Сведения о характерных точках границ объекта					
Обозначение характерных точек границ	Координаты, м		Метод определения координат характерной точки	Средняя квадратическая погрешность положения характерной точки (Mt), м	Описание обозначения точки на местности (при наличии)
	X	Y			
1586	420150,02	1290486,42	Картометрический метод	7	Закрепление отсутствует
1587	420185,16	1290537,61	Картометрический метод	7	Закрепление отсутствует
1588	420150,50	1290571,75	Картометрический метод	7	Закрепление отсутствует
1589	420081,27	1290499,99	Картометрический метод	7	Закрепление отсутствует
1590	420121,32	1290419,98	Картометрический метод	7	Закрепление отсутствует
1591	420109,22	1290409,98	Картометрический метод	7	Закрепление отсутствует
1592	420092,17	1290324,98	Картометрический метод	7	Закрепление отсутствует
1593	420147,02	1290264,97	Картометрический метод	7	Закрепление отсутствует
1594	420213,86	1290295,64	Картометрический метод	2,5	Закрепление отсутствует
1595	420240,85	1290278,19	Картометрический метод	7	Закрепление отсутствует
1596	420323,17	1290224,95	Картометрический метод	7	Закрепление отсутствует
1597	420326,30	1290222,34	Картометрический метод	7	Закрепление отсутствует
1598	420334,66	1290207,15	Картометрический метод	7	Закрепление отсутствует
1599	420239,55	1290120,08	Картометрический метод	7	Закрепление отсутствует
1600	420237,52	1290117,48	Картометрический метод	7	Закрепление отсутствует
1601	420236,44	1290114,35	Картометрический метод	7	Закрепление отсутствует
1602	420212,25	1289961,32	Картометрический метод	7	Закрепление отсутствует
1603	420222,07	1289956,03	Картометрический метод	2,5	Закрепление отсутствует
1604	420441,95	1290005,91	Картометрический метод	7	Закрепление отсутствует
1605	420412,22	1290059,93	Картометрический метод	7	Закрепление отсутствует
1606	420426,37	1290144,94	Картометрический метод	7	Закрепление отсутствует
1607	420463,16	1290150,65	Картометрический метод	7	Закрепление отсутствует
1608	420454,60	1290172,72	Картометрический метод	2,5	Закрепление отсутствует
1609	420482,18	1290178,23	Картометрический метод	2,5	Закрепление отсутствует
1610	420548,36	1290092,75	Картометрический метод	2,5	Закрепление отсутствует
1611	420638,92	1290039,91	Картометрический метод	7	Закрепление отсутствует
1612	420715,05	1290003,41	Картометрический метод	2,5	Закрепление отсутствует
1613	420731,26	1290039,44	Картометрический метод	2,5	Закрепление отсутствует
1614	420738,91	1290048,74	Картометрический метод	7	Закрепление отсутствует
1615	421037,76	1289988,45	Картометрический метод	7	Закрепление отсутствует
1616	421175,37	1289934,85	Картометрический метод	7	Закрепление отсутствует
1617	421236,31	1289927,31	Картометрический метод	2,5	Закрепление отсутствует
1618	421243,97	1289922,27	Картометрический метод	7	Закрепление отсутствует
1619	421247,17	1289922,56	Картометрический метод	7	Закрепление отсутствует
1620	421250,13	1289923,86	Картометрический метод	7	Закрепление отсутствует
1621	421252,51	1289926,03	Картометрический метод	7	Закрепление отсутствует
1622	421275,75	1289955,34	Картометрический метод	7	Закрепление отсутствует
1623	421238,25	1289982,70	Картометрический метод	2,5	Закрепление отсутствует
1624	421143,64	1290042,56	Картометрический метод	2,5	Закрепление отсутствует
1625	421091,11	1290073,62	Картометрический метод	2,5	Закрепление отсутствует
1626	421091,06	1290073,64	Картометрический метод	7	Закрепление отсутствует
1627	421041,02	1289993,67	Картометрический метод	0,2	Закрепление отсутствует
1628	420778,16	1290117,36	Картометрический метод	7	Закрепление отсутствует
1629	420798,87	1290157,14	Картометрический метод	7	Закрепление отсутствует
1630	420797,26	1290158,02	Картометрический метод	7	Закрепление отсутствует
1631	420792,08	1290160,85	Картометрический метод	7	Закрепление отсутствует
1632	420613,00	1290259,29	Картометрический метод	7	Закрепление отсутствует
1633	420584,51	1290275,84	Картометрический метод	7	Закрепление отсутствует
1634	420644,18	1290322,81	Картометрический метод	7	Закрепление отсутствует
1635	420626,55	1290333,93	Картометрический метод	7	Закрепление отсутствует
1636	420557,78	1290280,37	Картометрический метод	7	Закрепление отсутствует
1637	420345,09	1290213,08	Картометрический метод	7	Закрепление отсутствует
1638	420336,06	1290229,50	Картометрический метод	7	Закрепление отсутствует
1639	420334,09	1290231,60	Картометрический метод	7	Закрепление отсутствует
1640	420252,11	1290284,61	Картометрический метод	7	Закрепление отсутствует
1641	420379,40	1290357,35	Картометрический метод	7	Закрепление отсутствует
1642	420428,38	1290354,48	Картометрический метод	7	Закрепление отсутствует

Сведения о местоположении границ объекта					
1. Система координат МСК 47 зона 1					
2. Сведения о характерных точках границ объекта					
Обозначение характерных точек границ	Координаты, м		Метод определения координат характерной точки	Средняя квадратическая погрешность положения характерной точки (Mt), м	Описание обозначения точки на местности (при наличии)
	X	Y			
1643	420464,83	1290380,73	Картометрический метод	7	Закрепление отсутствует
1644	420445,93	1290423,73	Картометрический метод	7	Закрепление отсутствует
1645	420493,86	1290446,74	Картометрический метод	7	Закрепление отсутствует
1646	420510,59	1290459,04	Картометрический метод	7	Закрепление отсутствует
1647	420524,51	1290443,95	Картометрический метод	7	Закрепление отсутствует
1648	420537,87	1290430,80	Картометрический метод	7	Закрепление отсутствует
1649	420552,44	1290417,69	Картометрический метод	7	Закрепление отсутствует
1650	420570,72	1290434,93	Картометрический метод	7	Закрепление отсутствует
1651	420580,97	1290424,93	Картометрический метод	7	Закрепление отсутствует
1652	420596,01	1290414,32	Картометрический метод	7	Закрепление отсутствует
1653	420605,74	1290426,41	Картометрический метод	7	Закрепление отсутствует
1654	420623,05	1290414,35	Картометрический метод	7	Закрепление отсутствует
1655	420664,26	1290438,55	Картометрический метод	7	Закрепление отсутствует
1656	420681,79	1290451,18	Картометрический метод	7	Закрепление отсутствует
1657	420701,03	1290487,31	Картометрический метод	7	Закрепление отсутствует
1658	420707,97	1290480,61	Картометрический метод	7	Закрепление отсутствует
1659	420746,90	1290526,11	Картометрический метод	7	Закрепление отсутствует
1660	420763,61	1290573,76	Картометрический метод	7	Закрепление отсутствует
1661	420761,72	1290575,45	Картометрический метод	7	Закрепление отсутствует
1662	420758,90	1290578,45	Картометрический метод	7	Закрепление отсутствует
1663	420756,33	1290581,68	Картометрический метод	7	Закрепление отсутствует
1664	420733,88	1290529,99	Картометрический метод	7	Закрепление отсутствует
1665	420701,02	1290554,74	Картометрический метод	7	Закрепление отсутствует
1666	420710,87	1290567,36	Картометрический метод	0,2	Закрепление отсутствует
1667	420722,14	1290581,98	Картометрический метод	0,2	Закрепление отсутствует
1668	420708,93	1290599,23	Картометрический метод	0,2	Закрепление отсутствует
1669	420727,96	1290620,42	Картометрический метод	7	Закрепление отсутствует
1670	420726,78	1290622,03	Картометрический метод	7	Закрепление отсутствует
1671	420723,88	1290626,45	Картометрический метод	7	Закрепление отсутствует
1672	420721,93	1290630,10	Картометрический метод	7	Закрепление отсутствует
1673	420720,33	1290633,90	Картометрический метод	7	Закрепление отсутствует
1674	420719,03	1290637,83	Картометрический метод	7	Закрепление отсутствует
1675	420718,05	1290641,85	Картометрический метод	7	Закрепление отсутствует
1676	420717,43	1290645,93	Картометрический метод	7	Закрепление отсутствует
1677	420717,30	1290647,64	Картометрический метод	7	Закрепление отсутствует
1678	420711,30	1290655,85	Картометрический метод	7	Закрепление отсутствует
1679	420689,17	1290686,10	Картометрический метод	7	Закрепление отсутствует
1680	420683,83	1290721,92	Картометрический метод	7	Закрепление отсутствует
1681	420653,82	1290711,85	Картометрический метод	0,1	Закрепление отсутствует
1682	420628,99	1290716,50	Картометрический метод	0,1	Закрепление отсутствует
1683	420624,39	1290718,83	Картометрический метод	7	Закрепление отсутствует
1684	420582,45	1290765,72	Картометрический метод	7	Закрепление отсутствует
1685	420590,42	1290773,71	Картометрический метод	7	Закрепление отсутствует
1686	420595,90	1290779,21	Картометрический метод	0,2	Закрепление отсутствует
1687	420592,93	1290782,30	Картометрический метод	2,5	Закрепление отсутствует
1688	420565,16	1290811,12	Картометрический метод	0,2	Закрепление отсутствует
1689	420544,63	1290796,85	Картометрический метод	0,2	Закрепление отсутствует
1690	420526,57	1290784,30	Картометрический метод	0,2	Закрепление отсутствует
1691	420518,67	1290795,79	Картометрический метод	7	Закрепление отсутствует
1540	420491,52	1290833,54	Картометрический метод	0,1	Закрепление отсутствует
					-
1692	420428,65	1291101,29	Картометрический метод	0,1	Закрепление отсутствует
1693	420411,04	1291091,73	Картометрический метод	0,1	Закрепление отсутствует
1694	420370,50	1291066,49	Картометрический метод	2,5	Закрепление отсутствует
1695	420435,64	1290980,78	Картометрический метод	2,5	Закрепление отсутствует
1696	420396,85	1290953,77	Картометрический метод	2,5	Закрепление отсутствует
1697	420481,14	1290830,52	Картометрический метод	2,5	Закрепление отсутствует

Сведения о местоположении границ объекта

1. Система координат МСК 47 зона 1

2. Сведения о характерных точках границ объекта

Обозначение характерных точек границ	Координаты, м		Метод определения координат характерной точки	Средняя квадратическая погрешность положения характерной точки (Mt), м	Описание обозначения точки на местности (при наличии)
	X	Y			
1698	420544,70	1290894,90	Картометрический метод	2,5	Закрепление отсутствует
1699	420547,91	1290902,65	Картометрический метод	7	Закрепление отсутствует
1700	420538,07	1290914,42	Картометрический метод	2,5	Закрепление отсутствует
1701	420519,70	1290968,56	Картометрический метод	2,5	Закрепление отсутствует
1702	420471,03	1291043,32	Картометрический метод	7	Закрепление отсутствует
1703	420461,76	1291059,73	Картометрический метод	0,1	Закрепление отсутствует
1704	420445,74	1291089,96	Картометрический метод	0,1	Закрепление отсутствует
1692	420428,65	1291101,29	Картометрический метод	0,1	Закрепление отсутствует
					-
1705	424554,43	1281585,84	Картометрический метод	0,1	Закрепление отсутствует
1706	424505,93	1281474,41	Картометрический метод	0,1	Закрепление отсутствует
1707	424472,00	1281475,93	Картометрический метод	0,1	Закрепление отсутствует
1708	424464,64	1281468,87	Картометрический метод	0,1	Закрепление отсутствует
1709	424461,34	1281451,00	Картометрический метод	0,1	Закрепление отсутствует
1710	424384,86	1281354,50	Картометрический метод	0,1	Закрепление отсутствует
1711	424368,74	1281334,16	Картометрический метод	0,1	Закрепление отсутствует
1712	424345,27	1281270,06	Картометрический метод	7	Закрепление отсутствует
1713	424295,35	1281275,00	Картометрический метод	7	Закрепление отсутствует
1714	424116,20	1281125,00	Картометрический метод	7	Закрепление отсутствует
1715	424046,00	1281070,00	Картометрический метод	0,1	Закрепление отсутствует
1716	424023,70	1281036,43	Картометрический метод	0,1	Закрепление отсутствует
1717	424015,37	1281023,90	Картометрический метод	0,1	Закрепление отсутствует
1718	423992,57	1280989,58	Картометрический метод	0,1	Закрепление отсутствует
1719	423969,15	1280954,33	Картометрический метод	0,1	Закрепление отсутствует
1720	423960,85	1280941,83	Картометрический метод	0,1	Закрепление отсутствует
1721	423935,43	1280903,58	Картометрический метод	0,1	Закрепление отсутствует
1722	423912,23	1280868,66	Картометрический метод	0,1	Закрепление отсутствует
1723	423960,43	1280866,66	Картометрический метод	0,1	Закрепление отсутствует
1724	423987,18	1280865,56	Картометрический метод	0,1	Закрепление отсутствует
1725	424162,92	1280858,28	Картометрический метод	0,1	Закрепление отсутствует
1726	424162,92	1280886,24	Картометрический метод	0,1	Закрепление отсутствует
1727	424162,92	1280893,86	Картометрический метод	0,1	Закрепление отсутствует
1728	424169,94	1280893,86	Картометрический метод	0,1	Закрепление отсутствует
1729	424190,05	1280916,23	Картометрический метод	0,1	Закрепление отсутствует
1730	424220,68	1280950,28	Картометрический метод	0,1	Закрепление отсутствует
1731	424227,05	1280956,20	Картометрический метод	7	Закрепление отсутствует
1732	424221,30	1280962,70	Картометрический метод	7	Закрепление отсутствует
1733	424236,28	1280977,78	Картометрический метод	7	Закрепление отсутствует
1734	424238,72	1280974,65	Картометрический метод	7	Закрепление отсутствует
1735	424269,98	1280941,78	Картометрический метод	0,1	Закрепление отсутствует
1736	424289,09	1280960,36	Картометрический метод	0,1	Закрепление отсутствует
1737	424294,28	1280965,40	Картометрический метод	0,1	Закрепление отсутствует
1738	424317,82	1280988,29	Картометрический метод	0,1	Закрепление отсутствует
1739	424333,39	1281003,43	Картометрический метод	0,1	Закрепление отсутствует
1740	424349,18	1281018,78	Картометрический метод	0,1	Закрепление отсутствует
1741	424316,05	1281050,53	Картометрический метод	7	Закрепление отсутствует
1742	424314,09	1281052,32	Картометрический метод	7	Закрепление отсутствует
1743	424367,07	1281104,30	Картометрический метод	7	Закрепление отсутствует
1744	424368,44	1281103,09	Картометрический метод	0,1	Закрепление отсутствует
1745	424402,57	1281072,16	Картометрический метод	0,1	Закрепление отсутствует
1746	424462,37	1281080,50	Картометрический метод	0,1	Закрепление отсутствует
1747	424468,75	1281081,39	Картометрический метод	0,1	Закрепление отсутствует
1748	424486,86	1281083,92	Картометрический метод	0,1	Закрепление отсутствует
1749	424484,13	1281144,15	Картометрический метод	0,1	Закрепление отсутствует
1750	424500,76	1281182,45	Картометрический метод	0,1	Закрепление отсутствует
1751	424511,86	1281177,39	Картометрический метод	0,1	Закрепление отсутствует
1752	424516,36	1281183,09	Картометрический метод	0,1	Закрепление отсутствует

Сведения о местоположении границ объекта

1. Система координат МСК 47 зона 1

2. Сведения о характерных точках границ объекта

Обозначение характерных точек границ	Координаты, м		Метод определения координат характерной точки	Средняя квадратическая погрешность положения характерной точки (Mt), м	Описание обозначения точки на местности (при наличии)
	X	Y			
1753	424509,86	1281201,03	Картометрический метод	0,1	Закрепление отсутствует
1754	424517,93	1281236,29	Картометрический метод	0,1	Закрепление отсутствует
1755	424514,69	1281309,31	Картометрический метод	0,1	Закрепление отсутствует
1756	424514,49	1281313,82	Картометрический метод	0,1	Закрепление отсутствует
1757	424530,20	1281368,15	Картометрический метод	0,1	Закрепление отсутствует
1758	424531,44	1281372,44	Картометрический метод	0,1	Закрепление отсутствует
1759	424545,90	1281407,27	Картометрический метод	0,1	Закрепление отсутствует
1760	424564,78	1281452,77	Картометрический метод	0,1	Закрепление отсутствует
1761	424581,73	1281493,59	Картометрический метод	0,1	Закрепление отсутствует
1762	424587,26	1281506,92	Картометрический метод	0,1	Закрепление отсутствует
1763	424596,06	1281528,11	Картометрический метод	0,1	Закрепление отсутствует
1764	424610,38	1281562,61	Картометрический метод	0,1	Закрепление отсутствует
1765	424560,92	1281583,14	Картометрический метод	0,1	Закрепление отсутствует
1705	424554,43	1281585,84	Картометрический метод	0,1	Закрепление отсутствует
					-
1766	424237,69	1281028,74	Картометрический метод	7	Закрепление отсутствует
1767	424212,45	1281010,53	Картометрический метод	7	Закрепление отсутствует
1768	424230,42	1280987,03	Картометрический метод	7	Закрепление отсутствует
1769	424254,98	1281011,12	Картометрический метод	7	Закрепление отсутствует
1766	424237,69	1281028,74	Картометрический метод	7	Закрепление отсутствует
					-
1770	413448,15	1279700,00	Картометрический метод	7	Закрепление отсутствует
1771	413499,65	1279760,00	Картометрический метод	7	Закрепление отсутствует
1772	413502,35	1279790,00	Картометрический метод	7	Закрепление отсутствует
1773	413514,24	1279834,63	Картометрический метод	7	Закрепление отсутствует
1774	413623,40	1279963,39	Картометрический метод	7	Закрепление отсутствует
1775	413675,39	1280029,12	Картометрический метод	7	Закрепление отсутствует
1776	413681,14	1280036,21	Картометрический метод	7	Закрепление отсутствует
1777	413708,35	1280067,13	Картометрический метод	7	Закрепление отсутствует
1778	413677,42	1280141,45	Картометрический метод	0,2	Закрепление отсутствует
1779	413651,35	1280176,53	Картометрический метод	2,5	Закрепление отсутствует
1780	413666,30	1280183,71	Картометрический метод	2,5	Закрепление отсутствует
1781	413680,18	1280180,95	Картометрический метод	2,5	Закрепление отсутствует
1782	413681,72	1280186,97	Картометрический метод	7	Закрепление отсутствует
1783	413650,29	1280252,98	Картометрический метод	7	Закрепление отсутствует
1784	413639,93	1280254,88	Картометрический метод	7	Закрепление отсутствует
1785	413617,91	1280239,89	Картометрический метод	7	Закрепление отсутствует
1786	413526,05	1280194,90	Картометрический метод	7	Закрепление отсутствует
1787	413492,88	1280169,90	Картометрический метод	7	Закрепление отсутствует
1788	413489,55	1280169,89	Картометрический метод	7	Закрепление отсутствует
1789	413473,22	1280154,92	Картометрический метод	7	Закрепление отсутствует
1790	413466,62	1280149,91	Картометрический метод	7	Закрепление отсутствует
1791	413436,78	1280124,92	Картометрический метод	7	Закрепление отсутствует
1792	413420,38	1280109,91	Картометрический метод	7	Закрепление отсутствует
1793	413408,56	1280094,94	Картометрический метод	7	Закрепление отсутствует
1794	413390,65	1280064,94	Картометрический метод	7	Закрепление отсутствует
1795	413374,91	1280034,96	Картометрический метод	7	Закрепление отсутствует
1796	413354,70	1279979,95	Картометрический метод	7	Закрепление отсутствует
1797	413339,25	1279954,94	Картометрический метод	7	Закрепление отсутствует
1798	413333,86	1279944,95	Картометрический метод	7	Закрепление отсутствует
1799	413327,31	1279903,86	Картометрический метод	7	Закрепление отсутствует
1800	413298,22	1279707,62	Картометрический метод	7	Закрепление отсутствует
1801	413305,24	1279695,01	Картометрический метод	7	Закрепление отсутствует
1802	413387,00	1279680,16	Картометрический метод	7	Закрепление отсутствует
1803	413404,60	1279700,00	Картометрический метод	7	Закрепление отсутствует
1770	413448,15	1279700,00	Картометрический метод	7	Закрепление отсутствует
					-

Сведения о местоположении границ объекта					
1. Система координат МСК 47 зона 1					
2. Сведения о характерных точках границ объекта					
Обозначение характерных точек границ	Координаты, м		Метод определения координат характерной точки	Средняя квадратическая погрешность положения характерной точки (Mt), м	Описание обозначения точки на местности (при наличии)
	X	Y			
1804	421610,55	1280790,05	Картометрический метод	7	Закрепление отсутствует
1805	421628,78	1280820,07	Картометрический метод	7	Закрепление отсутствует
1806	421647,43	1280845,07	Картометрический метод	7	Закрепление отсутствует
1807	421684,01	1280895,07	Картометрический метод	7	Закрепление отсутствует
1808	421694,31	1280910,07	Картометрический метод	7	Закрепление отсутствует
1809	421698,98	1280920,02	Картометрический метод	7	Закрепление отсутствует
1810	421697,97	1280932,96	Картометрический метод	7	Закрепление отсутствует
1811	421696,75	1280950,00	Картометрический метод	7	Закрепление отсутствует
1812	421692,55	1280980,00	Картометрический метод	7	Закрепление отсутствует
1813	421686,90	1280995,00	Картометрический метод	7	Закрепление отсутствует
1814	421682,55	1281020,00	Картометрический метод	7	Закрепление отсутствует
1815	421671,00	1281055,00	Картометрический метод	7	Закрепление отсутствует
1816	421672,55	1281065,00	Картометрический метод	7	Закрепление отсутствует
1817	421670,66	1281102,70	Картометрический метод	7	Закрепление отсутствует
1818	421670,55	1281105,00	Картометрический метод	7	Закрепление отсутствует
1819	421650,25	1281215,00	Картометрический метод	7	Закрепление отсутствует
1820	421652,36	1281232,30	Картометрический метод	0,2	Закрепление отсутствует
1821	421669,64	1281299,49	Картометрический метод	0,2	Закрепление отсутствует
1822	421695,85	1281300,00	Картометрический метод	7	Закрепление отсутствует
1823	421708,00	1281300,00	Картометрический метод	7	Закрепление отсутствует
1824	421736,35	1281435,00	Картометрический метод	7	Закрепление отсутствует
1825	421754,75	1281585,00	Картометрический метод	7	Закрепление отсутствует
1826	421748,05	1281870,00	Картометрический метод	7	Закрепление отсутствует
1827	421712,05	1281880,00	Картометрический метод	7	Закрепление отсутствует
1828	421675,70	1281890,00	Картометрический метод	7	Закрепление отсутствует
1829	421658,20	1281900,00	Картометрический метод	7	Закрепление отсутствует
1830	421630,69	1281925,00	Картометрический метод	7	Закрепление отсутствует
1831	421590,10	1281965,00	Картометрический метод	7	Закрепление отсутствует
1832	421566,85	1281985,00	Картометрический метод	7	Закрепление отсутствует
1833	421558,10	1281810,00	Картометрический метод	7	Закрепление отсутствует
1834	421552,45	1281755,00	Картометрический метод	7	Закрепление отсутствует
1835	421534,95	1281705,00	Картометрический метод	7	Закрепление отсутствует
1836	421474,10	1281520,00	Картометрический метод	7	Закрепление отсутствует
1837	421386,95	1281505,00	Картометрический метод	7	Закрепление отсутствует
1838	421393,40	1281435,00	Картометрический метод	7	Закрепление отсутствует
1839	421311,25	1281385,00	Картометрический метод	7	Закрепление отсутствует
1840	421295,50	1281260,00	Картометрический метод	7	Закрепление отсутствует
1841	421212,96	1281244,99	Картометрический метод	7	Закрепление отсутствует
1842	421219,57	1281235,04	Картометрический метод	7	Закрепление отсутствует
1843	421234,09	1281190,14	Картометрический метод	7	Закрепление отсутствует
1844	421271,21	1281200,13	Картометрический метод	7	Закрепление отсутствует
1845	421278,35	1281165,19	Картометрический метод	7	Закрепление отсутствует
1846	421322,80	1281190,19	Картометрический метод	7	Закрепление отсутствует
1847	421324,66	1281135,00	Картометрический метод	7	Закрепление отсутствует
1848	421316,32	1281089,97	Картометрический метод	7	Закрепление отсутствует
1849	421306,33	1281065,00	Картометрический метод	7	Закрепление отсутствует
1850	421318,79	1281045,09	Картометрический метод	7	Закрепление отсутствует
1851	421353,88	1281030,08	Картометрический метод	7	Закрепление отсутствует
1852	421354,71	1280935,05	Картометрический метод	7	Закрепление отсутствует
1853	421383,93	1280915,07	Картометрический метод	7	Закрепление отсутствует
1854	421394,36	1280900,04	Картометрический метод	7	Закрепление отсутствует
1855	421395,11	1280879,98	Картометрический метод	7	Закрепление отсутствует
1856	421388,05	1280864,96	Картометрический метод	7	Закрепление отсутствует
1857	421372,45	1280829,97	Картометрический метод	7	Закрепление отсутствует
1858	421337,33	1280740,11	Картометрический метод	7	Закрепление отсутствует
1859	421346,98	1280740,12	Картометрический метод	7	Закрепление отсутствует
1860	421381,84	1280730,10	Картометрический метод	7	Закрепление отсутствует

Сведения о местоположении границ объекта

1. Система координат МСК 47 зона 1

2. Сведения о характерных точках границ объекта

Обозначение характерных точек границ	Координаты, м		Метод определения координат характерной точки	Средняя квадратическая погрешность положения характерной точки (Mt), м	Описание обозначения точки на местности (при наличии)
	X	Y			
1861	421404,51	1280720,10	Картометрический метод	7	Закрепление отсутствует
1862	421421,89	1280710,10	Картометрический метод	7	Закрепление отсутствует
1863	421433,49	1280710,11	Картометрический метод	7	Закрепление отсутствует
1864	421459,21	1280715,13	Картометрический метод	7	Закрепление отсутствует
1865	421487,54	1280710,09	Картометрический метод	7	Закрепление отсутствует
1866	421522,16	1280700,09	Картометрический метод	7	Закрепление отсутствует
1867	421526,60	1280695,12	Картометрический метод	7	Закрепление отсутствует
1868	421535,87	1280695,11	Картометрический метод	7	Закрепление отсутствует
1869	421575,40	1280720,00	Картометрический метод	0,1	Закрепление отсутствует
1870	421605,50	1280775,00	Картометрический метод	7	Закрепление отсутствует
1804	421610,55	1280790,05	Картометрический метод	7	Закрепление отсутствует
					-
1871	420718,79	1280311,70	Картометрический метод	0,3	Закрепление отсутствует
1872	420863,28	1280369,29	Картометрический метод	7,5	Закрепление отсутствует
1873	420900,13	1280413,84	Картометрический метод	7,5	Закрепление отсутствует
1874	420830,16	1280514,15	Картометрический метод	7,5	Закрепление отсутствует
1875	420761,81	1280592,83	Картометрический метод	7,5	Закрепление отсутствует
1876	420691,10	1280659,90	Картометрический метод	7	Закрепление отсутствует
1877	420645,90	1280679,90	Картометрический метод	7	Закрепление отсутствует
1878	420628,47	1280689,44	Картометрический метод	7	Закрепление отсутствует
1879	420606,50	1280693,70	Картометрический метод	7	Закрепление отсутствует
1880	420526,10	1280707,07	Картометрический метод	7	Закрепление отсутствует
1881	420510,08	1280707,88	Картометрический метод	7	Закрепление отсутствует
1882	420509,09	1280686,53	Картометрический метод	7	Закрепление отсутствует
1883	420665,80	1280657,28	Картометрический метод	0,3	Закрепление отсутствует
1884	420696,72	1280632,19	Картометрический метод	0,3	Закрепление отсутствует
1885	420698,84	1280593,89	Картометрический метод	0,3	Закрепление отсутствует
1871	420718,79	1280311,70	Картометрический метод	0,3	Закрепление отсутствует
					-
1886	419916,01	1280499,91	Картометрический метод	7	Закрепление отсутствует
1887	419897,28	1280445,44	Картометрический метод	2,5	Закрепление отсутствует
1888	419881,14	1280398,50	Картометрический метод	2,5	Закрепление отсутствует
1889	419841,29	1280395,78	Картометрический метод	7	Закрепление отсутствует
1890	419689,09	1280385,30	Картометрический метод	7	Закрепление отсутствует
1891	419535,11	1280296,61	Картометрический метод	7	Закрепление отсутствует
1892	419507,12	1280280,47	Картометрический метод	7	Закрепление отсутствует
1893	419493,19	1280269,53	Картометрический метод	7	Закрепление отсутствует
1894	419445,02	1280247,17	Картометрический метод	7	Закрепление отсутствует
1895	419331,24	1280224,01	Картометрический метод	7	Закрепление отсутствует
1896	419330,35	1280195,15	Картометрический метод	7	Закрепление отсутствует
1897	419345,87	1280098,16	Картометрический метод	7	Закрепление отсутствует
1898	419300,28	1280088,80	Картометрический метод	7	Закрепление отсутствует
1899	419302,66	1280062,07	Картометрический метод	7	Закрепление отсутствует
1900	419307,93	1280042,11	Картометрический метод	7	Закрепление отсутствует
1901	419304,47	1280041,19	Картометрический метод	7	Закрепление отсутствует
1902	419305,02	1280034,26	Картометрический метод	7	Закрепление отсутствует
1903	419253,25	1279928,95	Картометрический метод	7	Закрепление отсутствует
1904	419252,72	1279857,51	Картометрический метод	7	Закрепление отсутствует
1905	419262,19	1279858,15	Картометрический метод	7	Закрепление отсутствует
1906	419266,53	1279779,08	Картометрический метод	7	Закрепление отсутствует
1907	419270,39	1279674,84	Картометрический метод	7	Закрепление отсутствует
1908	419335,43	1279677,08	Картометрический метод	7	Закрепление отсутствует
1909	419336,07	1279665,04	Картометрический метод	7	Закрепление отсутствует
1910	419271,08	1279656,23	Картометрический метод	7	Закрепление отсутствует
1911	419271,70	1279639,90	Картометрический метод	7	Закрепление отсутствует
1912	419285,05	1279643,51	Картометрический метод	7	Закрепление отсутствует
1913	419298,35	1279647,12	Картометрический метод	7	Закрепление отсутствует

Сведения о местоположении границ объекта

1. Система координат МСК 47 зона 1

2. Сведения о характерных точках границ объекта

Обозначение характерных точек границ	Координаты, м		Метод определения координат характерной точки	Средняя квадратическая погрешность положения характерной точки (Мт), м	Описание обозначения точки на местности (при наличии)
	X	Y			
1914	419347,03	1279654,59	Картометрический метод	7	Закрепление отсутствует
1915	419366,94	1279657,55	Картометрический метод	7	Закрепление отсутствует
1916	419419,97	1279668,80	Картометрический метод	7	Закрепление отсутствует
1917	419450,42	1279673,98	Картометрический метод	7	Закрепление отсутствует
1918	419474,92	1279676,98	Картометрический метод	7	Закрепление отсутствует
1919	419510,00	1279678,41	Картометрический метод	7	Закрепление отсутствует
1920	419537,04	1279678,75	Картометрический метод	7	Закрепление отсутствует
1921	419577,25	1279678,14	Картометрический метод	7	Закрепление отсутствует
1922	419615,24	1279678,20	Картометрический метод	7	Закрепление отсутствует
1923	419635,02	1279677,32	Картометрический метод	7	Закрепление отсутствует
1924	419645,57	1279676,09	Картометрический метод	7	Закрепление отсутствует
1925	419662,66	1279673,16	Картометрический метод	7	Закрепление отсутствует
1926	419677,29	1279671,93	Картометрический метод	7	Закрепление отсутствует
1927	419689,92	1279670,98	Картометрический метод	7	Закрепление отсутствует
1928	419703,21	1279669,07	Картометрический метод	7	Закрепление отсутствует
1929	419715,76	1279667,98	Картометрический метод	7	Закрепление отсутствует
1930	419727,78	1279666,89	Картометрический метод	7	Закрепление отсутствует
1931	419748,15	1279666,14	Картометрический метод	7	Закрепление отсутствует
1932	419764,18	1279665,80	Картометрический метод	7	Закрепление отсутствует
1933	419795,77	1279665,46	Картометрический метод	7	Закрепление отсутствует
1934	419809,59	1279664,71	Картометрический метод	7	Закрепление отсутствует
1935	419821,28	1279664,37	Картометрический метод	7	Закрепление отсутствует
1936	419828,49	1279663,96	Картометрический метод	7	Закрепление отсутствует
1937	419834,37	1279662,66	Картометрический метод	7	Закрепление отсутствует
1938	419841,65	1279660,35	Картометрический метод	7	Закрепление отсутствует
1939	419851,06	1279655,92	Картометрический метод	7	Закрепление отсутствует
1940	419857,95	1279652,92	Картометрический метод	7	Закрепление отсутствует
1941	419869,83	1279652,51	Картометрический метод	7	Закрепление отсутствует
1942	419880,79	1279649,64	Картометрический метод	7	Закрепление отсутствует
1943	419888,40	1279646,65	Картометрический метод	7	Закрепление отсутствует
1944	419898,01	1279645,21	Картометрический метод	7	Закрепление отсутствует
1945	419920,19	1279645,42	Картометрический метод	7	Закрепление отсутствует
1946	419933,41	1279643,10	Картометрический метод	7	Закрепление отсутствует
1947	419940,48	1279640,44	Картометрический метод	7	Закрепление отсутствует
1948	419947,56	1279637,38	Картометрический метод	7	Закрепление отсутствует
1949	419956,59	1279634,04	Картометрический метод	7	Закрепление отсутствует
1950	419964,06	1279630,09	Картометрический метод	7,5	Закрепление отсутствует
1951	419974,64	1279619,76	Картометрический метод	7,5	Закрепление отсутствует
1952	419977,12	1279627,82	Картометрический метод	7	Закрепление отсутствует
1953	419987,31	1279624,68	Картометрический метод	7	Закрепление отсутствует
1954	420068,42	1279584,21	Картометрический метод	7	Закрепление отсутствует
1955	420067,07	1279580,82	Картометрический метод	7	Закрепление отсутствует
1956	420065,97	1279571,74	Картометрический метод	0,1	Закрепление отсутствует
1957	420108,17	1279472,27	Картометрический метод	0,1	Закрепление отсутствует
1958	420369,79	1279546,75	Картометрический метод	0,2	Закрепление отсутствует
1959	420390,50	1279552,65	Картометрический метод	0,2	Закрепление отсутствует
1960	420408,57	1279548,63	Картометрический метод	7	Закрепление отсутствует
1961	420443,51	1279541,84	Картометрический метод	0,2	Закрепление отсутствует
1962	420477,32	1279563,53	Картометрический метод	0,2	Закрепление отсутствует
1963	420479,01	1279576,16	Картометрический метод	7	Закрепление отсутствует
1964	420465,80	1279606,18	Картометрический метод	7	Закрепление отсутствует
1965	420487,67	1279663,00	Картометрический метод	0,2	Закрепление отсутствует
1966	420487,87	1279784,55	Картометрический метод	0,2	Закрепление отсутствует
1967	420487,86	1279784,58	Картометрический метод	7	Закрепление отсутствует
1968	420474,83	1279794,47	Картометрический метод	7	Закрепление отсутствует
1969	420475,53	1279806,97	Картометрический метод	7	Закрепление отсутствует
1970	420476,23	1279819,47	Картометрический метод	7	Закрепление отсутствует

Сведения о местоположении границ объекта

1. Система координат МСК 47 зона 1

2. Сведения о характерных точках границ объекта

Обозначение характерных точек границ	Координаты, м		Метод определения координат характерной точки	Средняя квадратическая погрешность положения характерной точки (Mt), м	Описание обозначения точки на местности (при наличии)
	X	Y			
1971	420479,28	1279824,47	Картометрический метод	7	Закрепление отсутствует
1972	420486,78	1279824,47	Картометрический метод	7	Закрепление отсутствует
1973	420485,58	1279829,47	Картометрический метод	7	Закрепление отсутствует
1974	420487,88	1279844,47	Картометрический метод	7	Закрепление отсутствует
1975	420487,68	1279859,47	Картометрический метод	7	Закрепление отсутствует
1976	420490,66	1280004,29	Картометрический метод	0,2	Закрепление отсутствует
1977	420489,87	1280082,11	Картометрический метод	0,2	Закрепление отсутствует
1978	420487,67	1280147,20	Картометрический метод	7	Закрепление отсутствует
1979	420481,27	1280197,32	Картометрический метод	0,1	Закрепление отсутствует
1980	420481,00	1280203,23	Картометрический метод	7	Закрепление отсутствует
1981	420414,62	1280193,71	Картометрический метод	7	Закрепление отсутствует
1982	420360,37	1280189,55	Картометрический метод	7	Закрепление отсутствует
1983	420315,79	1280187,76	Картометрический метод	7	Закрепление отсутствует
1984	420295,42	1280189,20	Картометрический метод	7	Закрепление отсутствует
1985	420281,61	1280191,10	Картометрический метод	7	Закрепление отсутствует
1986	420252,70	1280200,21	Картометрический метод	7	Закрепление отсутствует
1987	420200,90	1280220,38	Картометрический метод	7	Закрепление отсутствует
1988	420192,71	1280224,08	Картометрический метод	7	Закрепление отсутствует
1989	420198,11	1280235,35	Картометрический метод	7	Закрепление отсутствует
1990	420204,25	1280232,58	Картометрический метод	7	Закрепление отсутствует
1991	420209,08	1280244,37	Картометрический метод	7	Закрепление отсутствует
1992	420187,02	1280253,82	Картометрический метод	7	Закрепление отсутствует
1993	420189,99	1280260,75	Картометрический метод	7	Закрепление отсутствует
1994	420176,14	1280267,17	Картометрический метод	2,5	Закрепление отсутствует
1995	420177,35	1280272,17	Картометрический метод	7	Закрепление отсутствует
1996	420155,58	1280282,02	Картометрический метод	7	Закрепление отсутствует
1997	420174,93	1280328,80	Картометрический метод	7	Закрепление отсутствует
1998	420168,23	1280332,80	Картометрический метод	7	Закрепление отсутствует
1999	420160,85	1280337,20	Картометрический метод	7	Закрепление отсутствует
2000	420152,34	1280342,64	Картометрический метод	7	Закрепление отсутствует
2001	420142,83	1280349,34	Картометрический метод	7	Закрепление отсутствует
2002	420135,52	1280355,54	Картометрический метод	7	Закрепление отсутствует
2003	420134,61	1280356,39	Картометрический метод	7	Закрепление отсутствует
2004	420131,72	1280359,62	Картометрический метод	7	Закрепление отсутствует
2005	420124,81	1280367,35	Картометрический метод	7	Закрепление отсутствует
2006	420123,46	1280378,16	Картометрический метод	7	Закрепление отсутствует
2007	420116,98	1280381,84	Картометрический метод	7	Закрепление отсутствует
2008	420112,76	1280394,21	Картометрический метод	7	Закрепление отсутствует
2009	420111,20	1280400,47	Картометрический метод	7	Закрепление отсутствует
2010	420109,93	1280410,03	Картометрический метод	7	Закрепление отсутствует
2011	420109,55	1280417,62	Картометрический метод	7	Закрепление отсутствует
2012	420107,24	1280418,83	Картометрический метод	7	Закрепление отсутствует
2013	420086,56	1280427,60	Картометрический метод	7	Закрепление отсутствует
1886	419916,01	1280499,91	Картометрический метод	7	Закрепление отсутствует
					Закрепление отсутствует
2014	419442,03	1280108,73	Картометрический метод	7	Закрепление отсутствует
2015	419311,41	1280081,98	Картометрический метод	7	Закрепление отсутствует
2016	419312,39	1280069,44	Картометрический метод	7	Закрепление отсутствует
2017	419316,56	1280042,49	Картометрический метод	7	Закрепление отсутствует
2018	419320,16	1280022,66	Картометрический метод	7	Закрепление отсутствует
2019	419454,17	1280047,36	Картометрический метод	7	Закрепление отсутствует
2020	419444,46	1280096,46	Картометрический метод	7	Закрепление отсутствует
2014	419442,03	1280108,73	Картометрический метод	7	Закрепление отсутствует
					-
2021	419904,30	1279739,15	Картометрический метод	7	Закрепление отсутствует
2022	419880,02	1279663,19	Картометрический метод	7	Закрепление отсутствует
2023	419922,39	1279655,26	Картометрический метод	7	Закрепление отсутствует

Сведения о местоположении границ объекта					
1. Система координат МСК 47 зона 1					
2. Сведения о характерных точках границ объекта					
Обозначение характерных точек границ	Координаты, м		Метод определения координат характерной точки	Средняя квадратическая погрешность положения характерной точки (Мт), м	Описание обозначения точки на местности (при наличии)
	X	Y			
2024	419950,32	1279648,63	Картометрический метод	7	Закрепление отсутствует
2025	419991,60	1279635,91	Картометрический метод	7	Закрепление отсутствует
2026	420076,39	1279593,65	Картометрический метод	7	Закрепление отсутствует
2027	420104,01	1279640,51	Картометрический метод	0,2	Закрепление отсутствует
2028	420013,14	1279666,95	Картометрический метод	0,2	Закрепление отсутствует
2029	419992,98	1279672,29	Картометрический метод	7	Закрепление отсутствует
2030	419984,79	1279674,47	Картометрический метод	7	Закрепление отсутствует
2031	419978,73	1279725,64	Картометрический метод	7	Закрепление отсутствует
2032	419958,42	1279724,63	Картометрический метод	7	Закрепление отсутствует
2033	419911,15	1279737,02	Картометрический метод	7	Закрепление отсутствует
2021	419904,30	1279739,15	Картометрический метод	7	Закрепление отсутствует
					-
2034	419966,10	1280053,52	Картометрический метод	7	Закрепление отсутствует
2035	419904,52	1280038,20	Картометрический метод	7	Закрепление отсутствует
2036	419847,35	1280023,56	Картометрический метод	7	Закрепление отсутствует
2037	419853,05	1279988,69	Картометрический метод	7	Закрепление отсутствует
2038	419963,40	1279953,96	Картометрический метод	7	Закрепление отсутствует
2039	419966,62	1279964,29	Картометрический метод	7	Закрепление отсутствует
2040	419969,66	1279989,60	Картометрический метод	7	Закрепление отсутствует
2041	419971,38	1280010,37	Картометрический метод	7	Закрепление отсутствует
2042	419967,95	1280049,44	Картометрический метод	7	Закрепление отсутствует
2034	419966,10	1280053,52	Картометрический метод	7	Закрепление отсутствует
					-
2043	420278,68	1280433,55	Картометрический метод	7	Закрепление отсутствует
2044	420278,67	1280433,55	Картометрический метод	7	Закрепление отсутствует
2045	420278,21	1280311,29	Картометрический метод	7	Закрепление отсутствует
2046	420280,13	1280303,53	Картометрический метод	2,5	Закрепление отсутствует
2047	420249,96	1280307,53	Картометрический метод	2,5	Закрепление отсутствует
2048	420235,65	1280308,56	Картометрический метод	7	Закрепление отсутствует
2049	420235,44	1280307,87	Картометрический метод	7	Закрепление отсутствует
2050	420232,56	1280299,18	Картометрический метод	7	Закрепление отсутствует
2051	420220,22	1280270,37	Картометрический метод	7	Закрепление отсутствует
2052	420227,05	1280262,34	Картометрический метод	2,5	Закрепление отсутствует
2053	420240,18	1280258,01	Картометрический метод	7	Закрепление отсутствует
2054	420269,24	1280250,44	Картометрический метод	7	Закрепление отсутствует
2055	420298,26	1280242,87	Картометрический метод	0,3	Закрепление отсутствует
2056	420338,83	1280241,31	Картометрический метод	0,3	Закрепление отсутствует
2057	420367,70	1280240,38	Картометрический метод	2,5	Закрепление отсутствует
2058	420419,04	1280244,59	Картометрический метод	2,5	Закрепление отсутствует
2059	420478,98	1280265,18	Картометрический метод	0,3	Закрепление отсутствует
2060	420475,27	1280312,13	Картометрический метод	0,3	Закрепление отсутствует
2061	420413,01	1280307,20	Картометрический метод	0,3	Закрепление отсутствует
2062	420406,72	1280429,93	Картометрический метод	0,3	Закрепление отсутствует
2063	420406,81	1280430,39	Картометрический метод	7	Закрепление отсутствует
2064	420406,76	1280430,39	Картометрический метод	7	Закрепление отсутствует
2065	420385,37	1280429,77	Картометрический метод	7	Закрепление отсутствует
2066	420357,72	1280429,64	Картометрический метод	7	Закрепление отсутствует
2067	420331,71	1280430,23	Картометрический метод	7	Закрепление отсутствует
2068	420306,23	1280431,47	Картометрический метод	7	Закрепление отсутствует
2043	420278,68	1280433,55	Картометрический метод	7	Закрепление отсутствует
					-
2069	414658,15	1281965,82	Картометрический метод	0,2	Закрепление отсутствует
2070	414622,44	1281947,78	Картометрический метод	0,2	Закрепление отсутствует
2071	414634,85	1281923,24	Картометрический метод	0,2	Закрепление отсутствует
2072	414670,55	1281941,28	Картометрический метод	0,2	Закрепление отсутствует
2073	414664,44	1281953,37	Картометрический метод	2,5	Закрепление отсутствует
2069	414658,15	1281965,82	Картометрический метод	0,2	Закрепление отсутствует

Сведения о местоположении границ объекта					
1. Система координат МСК 47 зона 1					
2. Сведения о характерных точках границ объекта					
Обозначение характерных точек границ	Координаты, м		Метод определения координат характерной точки	Средняя квадратическая погрешность положения характерной точки (Mt), м	Описание обозначения точки на местности (при наличии)
	X	Y			
					-
2074	414745,93	1282024,43	Картометрический метод	0,2	Закрепление отсутствует
2075	414723,33	1282013,75	Картометрический метод	0,2	Закрепление отсутствует
2076	414709,77	1282007,34	Картометрический метод	0,2	Закрепление отсутствует
2077	414727,15	1281971,31	Картометрический метод	0,2	Закрепление отсутствует
2078	414740,71	1281977,72	Картометрический метод	0,2	Закрепление отсутствует
2079	414763,32	1281988,40	Картометрический метод	0,2	Закрепление отсутствует
2074	414745,93	1282024,43	Картометрический метод	0,2	Закрепление отсутствует
					-
2080	417893,14	1280984,26	Картометрический метод	2,5	Закрепление отсутствует
2081	417882,01	1280979,42	Картометрический метод	7	Закрепление отсутствует
2082	417868,83	1280983,81	Картометрический метод	7	Закрепление отсутствует
2083	417846,03	1280984,43	Картометрический метод	7	Закрепление отсутствует
2084	417750,55	1280979,47	Картометрический метод	7	Закрепление отсутствует
2085	417686,43	1280987,03	Картометрический метод	7	Закрепление отсутствует
2086	417728,92	1281596,13	Картометрический метод	7	Закрепление отсутствует
2087	417774,28	1281594,00	Картометрический метод	7	Закрепление отсутствует
2088	417789,63	1281593,16	Картометрический метод	7	Закрепление отсутствует
2089	417904,76	1281601,51	Картометрический метод	7	Закрепление отсутствует
2090	417960,52	1281595,46	Картометрический метод	7	Закрепление отсутствует
2091	418079,41	1281587,40	Картометрический метод	7	Закрепление отсутствует
2092	418173,79	1281494,92	Картометрический метод	7	Закрепление отсутствует
2093	418206,07	1281559,09	Картометрический метод	7	Закрепление отсутствует
2094	418229,61	1281535,73	Картометрический метод	7	Закрепление отсутствует
2095	418241,02	1281520,61	Картометрический метод	7	Закрепление отсутствует
2096	418258,55	1281506,62	Картометрический метод	7	Закрепление отсутствует
2097	418302,44	1281517,40	Картометрический метод	7	Закрепление отсутствует
2098	418315,16	1281516,75	Картометрический метод	7	Закрепление отсутствует
2099	418325,29	1281509,36	Картометрический метод	7	Закрепление отсутствует
2100	418346,76	1281506,92	Картометрический метод	7	Закрепление отсутствует
2101	418353,49	1281514,65	Картометрический метод	7	Закрепление отсутствует
2102	418356,91	1281513,34	Картометрический метод	7	Закрепление отсутствует
2103	418390,33	1281500,47	Картометрический метод	7	Закрепление отсутствует
2104	418440,50	1281471,83	Картометрический метод	7	Закрепление отсутствует
2105	418446,33	1281468,94	Картометрический метод	7	Закрепление отсутствует
2106	418470,31	1281523,66	Картометрический метод	7	Закрепление отсутствует
2107	418485,26	1281518,67	Картометрический метод	7	Закрепление отсутствует
2108	418500,76	1281528,64	Картометрический метод	7	Закрепление отсутствует
2109	418505,82	1281548,54	Картометрический метод	7	Закрепление отсутствует
2110	418223,41	1281636,87	Картометрический метод	7	Закрепление отсутствует
2111	418182,17	1281632,57	Картометрический метод	7	Закрепление отсутствует
2112	418089,79	1281653,93	Картометрический метод	7	Закрепление отсутствует
2113	417957,55	1281683,80	Картометрический метод	7	Закрепление отсутствует
2114	417764,82	1281735,57	Картометрический метод	7	Закрепление отсутствует
2115	417671,19	1281747,40	Картометрический метод	7	Закрепление отсутствует
2116	417631,48	1281751,84	Картометрический метод	7	Закрепление отсутствует
2117	417604,18	1281754,89	Картометрический метод	7	Закрепление отсутствует
2118	417605,34	1281771,30	Картометрический метод	7	Закрепление отсутствует
2119	417504,24	1281790,02	Картометрический метод	7	Закрепление отсутствует
2120	417509,04	1281821,41	Картометрический метод	7	Закрепление отсутствует
2121	417480,64	1281823,61	Картометрический метод	7	Закрепление отсутствует
2122	417475,29	1281781,63	Картометрический метод	7	Закрепление отсутствует
2123	417387,75	1281791,99	Картометрический метод	7	Закрепление отсутствует
2124	417359,69	1281795,17	Картометрический метод	7	Закрепление отсутствует
2125	417335,88	1281794,56	Картометрический метод	7	Закрепление отсутствует
2126	417292,32	1281792,27	Картометрический метод	7	Закрепление отсутствует
2127	417280,78	1281792,71	Картометрический метод	7	Закрепление отсутствует

Сведения о местоположении границ объекта

1. Система координат МСК 47 зона 1

2. Сведения о характерных точках границ объекта

Обозначение характерных точек границ	Координаты, м		Метод определения координат характерной точки	Средняя квадратическая погрешность положения характерной точки (Mt), м	Описание обозначения точки на местности (при наличии)
	X	Y			
2128	417225,78	1281815,14	Картометрический метод	7	Закрепление отсутствует
2129	417117,45	1281843,23	Картометрический метод	7	Закрепление отсутствует
2130	417043,73	1281862,16	Картометрический метод	7	Закрепление отсутствует
2131	416963,76	1281872,98	Картометрический метод	7	Закрепление отсутствует
2132	416871,77	1281871,78	Картометрический метод	7	Закрепление отсутствует
2133	416764,51	1281839,41	Картометрический метод	7	Закрепление отсутствует
2134	416749,74	1281824,78	Картометрический метод	2,5	Закрепление отсутствует
2135	416731,49	1281818,97	Картометрический метод	2,5	Закрепление отсутствует
2136	416714,68	1281819,02	Картометрический метод	2,5	Закрепление отсутствует
2137	416662,84	1281830,00	Картометрический метод	7	Закрепление отсутствует
2138	416599,40	1281835,00	Картометрический метод	7	Закрепление отсутствует
2139	416536,60	1281840,00	Картометрический метод	7	Закрепление отсутствует
2140	416496,10	1281845,75	Картометрический метод	2,5	Закрепление отсутствует
2141	416462,76	1281849,34	Картометрический метод	2,5	Закрепление отсутствует
2142	416440,70	1281859,76	Картометрический метод	2,5	Закрепление отсутствует
2143	416404,15	1281875,00	Картометрический метод	7	Закрепление отсутствует
2144	416381,45	1281880,00	Картометрический метод	7	Закрепление отсутствует
2145	416351,99	1281893,41	Картометрический метод	2,5	Закрепление отсутствует
2146	416236,34	1281895,62	Картометрический метод	2,5	Закрепление отсутствует
2147	416192,77	1281897,31	Картометрический метод	7	Закрепление отсутствует
2148	416200,05	1281841,12	Картометрический метод	7	Закрепление отсутствует
2149	416198,80	1281805,67	Картометрический метод	7	Закрепление отсутствует
2150	416188,42	1281766,47	Картометрический метод	7	Закрепление отсутствует
2151	416170,85	1281749,40	Картометрический метод	7	Закрепление отсутствует
2152	416168,60	1281749,98	Картометрический метод	7	Закрепление отсутствует
2153	416164,67	1281738,59	Картометрический метод	7	Закрепление отсутствует
2154	416222,23	1281723,91	Картометрический метод	7	Закрепление отсутствует
2155	416220,33	1281703,88	Картометрический метод	7	Закрепление отсутствует
2156	416198,34	1281684,66	Картометрический метод	7	Закрепление отсутствует
2157	416182,97	1281673,80	Картометрический метод	7	Закрепление отсутствует
2158	416174,76	1281682,21	Картометрический метод	7	Закрепление отсутствует
2159	416151,27	1281696,27	Картометрический метод	7	Закрепление отсутствует
2160	416013,75	1281561,61	Картометрический метод	7	Закрепление отсутствует
2161	415976,28	1281393,60	Картометрический метод	7	Закрепление отсутствует
2162	415972,75	1281380,00	Картометрический метод	2,5	Закрепление отсутствует
2163	416217,10	1281390,00	Картометрический метод	2,5	Закрепление отсутствует
2164	416525,66	1281438,46	Картометрический метод	7	Закрепление отсутствует
2165	416662,40	1281470,00	Картометрический метод	7	Закрепление отсутствует
2166	416667,03	1281477,34	Картометрический метод	7	Закрепление отсутствует
2167	416663,47	1281496,78	Картометрический метод	0,1	Закрепление отсутствует
2168	416655,54	1281548,35	Картометрический метод	0,1	Закрепление отсутствует
2169	416651,29	1281571,66	Картометрический метод	7	Закрепление отсутствует
2170	416635,90	1281670,34	Картометрический метод	7	Закрепление отсутствует
2171	416661,56	1281670,33	Картометрический метод	0,1	Закрепление отсутствует
2172	416657,80	1281665,78	Картометрический метод	0,1	Закрепление отсутствует
2173	416656,70	1281659,57	Картометрический метод	0,1	Закрепление отсутствует
2174	416662,02	1281616,61	Картометрический метод	0,1	Закрепление отсутствует
2175	416681,22	1281499,77	Картометрический метод	0,1	Закрепление отсутствует
2176	416682,10	1281499,82	Картометрический метод	7,5	Закрепление отсутствует
2177	416692,62	1281513,29	Картометрический метод	7,5	Закрепление отсутствует
2178	416702,74	1281526,08	Картометрический метод	7,5	Закрепление отсутствует
2179	416719,86	1281537,68	Картометрический метод	7,5	Закрепление отсутствует
2180	416738,74	1281544,86	Картометрический метод	7,5	Закрепление отсутствует
2181	416780,09	1281551,60	Картометрический метод	7,5	Закрепление отсутствует
2182	416787,60	1281517,53	Картометрический метод	7,5	Закрепление отсутствует
2183	417040,15	1281569,23	Картометрический метод	7	Закрепление отсутствует
2184	417032,25	1281710,63	Картометрический метод	7	Закрепление отсутствует

Сведения о местоположении границ объекта

1. Система координат МСК 47 зона 1

2. Сведения о характерных точках границ объекта

Обозначение характерных точек границ	Координаты, м		Метод определения координат характерной точки	Средняя квадратическая погрешность положения характерной точки (Mt), м	Описание обозначения точки на местности (при наличии)
	X	Y			
2185	417088,74	1281717,97	Картометрический метод	7	Закрепление отсутствует
2186	417087,18	1281723,98	Картометрический метод	7	Закрепление отсутствует
2187	417184,00	1281737,75	Картометрический метод	7	Закрепление отсутствует
2188	417289,06	1281740,40	Картометрический метод	2,5	Закрепление отсутствует
2189	417287,37	1281699,88	Картометрический метод	2,5	Закрепление отсутствует
2190	417196,28	1281501,96	Картометрический метод	2,5	Закрепление отсутствует
2191	417160,05	1281499,23	Картометрический метод	2,5	Закрепление отсутствует
2192	417156,14	1281498,94	Картометрический метод	7	Закрепление отсутствует
2193	417160,50	1281473,33	Картометрический метод	7	Закрепление отсутствует
2194	417164,53	1281448,00	Картометрический метод	7	Закрепление отсутствует
2195	417168,94	1281422,74	Картометрический метод	7	Закрепление отсутствует
2196	417173,04	1281401,15	Картометрический метод	7	Закрепление отсутствует
2197	417193,21	1281319,75	Картометрический метод	7	Закрепление отсутствует
2198	417213,64	1281212,01	Картометрический метод	7	Закрепление отсутствует
2199	417229,45	1281136,17	Картометрический метод	7	Закрепление отсутствует
2200	417148,08	1281134,25	Картометрический метод	7	Закрепление отсутствует
2201	417143,05	1281119,09	Картометрический метод	7	Закрепление отсутствует
2202	417232,56	1281121,24	Картометрический метод	7	Закрепление отсутствует
2203	417277,72	1280904,50	Картометрический метод	7	Закрепление отсутствует
2204	417289,34	1280848,81	Картометрический метод	7	Закрепление отсутствует
2205	417263,97	1280840,34	Картометрический метод	2,5	Закрепление отсутствует
2206	417251,39	1280801,01	Картометрический метод	2,5	Закрепление отсутствует
2207	417140,33	1280753,66	Картометрический метод	7	Закрепление отсутствует
2208	417162,48	1280629,52	Картометрический метод	2,5	Закрепление отсутствует
2209	417162,44	1280631,47	Картометрический метод	2,5	Закрепление отсутствует
2210	417304,67	1280676,72	Картометрический метод	2,5	Закрепление отсутствует
2211	417437,91	1280725,95	Картометрический метод	2,5	Закрепление отсутствует
2212	417581,55	1280744,96	Картометрический метод	2,5	Закрепление отсутствует
2213	417650,01	1280755,58	Картометрический метод	2,5	Закрепление отсутствует
2214	417650,08	1280755,57	Картометрический метод	2,5	Закрепление отсутствует
2215	417668,82	1280752,78	Картометрический метод	2,5	Закрепление отсутствует
2216	417685,68	1280691,13	Картометрический метод	2,5	Закрепление отсутствует
2217	417778,25	1280587,59	Картометрический метод	2,5	Закрепление отсутствует
2218	417867,33	1280490,04	Картометрический метод	2,5	Закрепление отсутствует
2219	417895,34	1280503,63	Картометрический метод	2,5	Закрепление отсутствует
2220	417869,43	1280779,56	Картометрический метод	2,5	Закрепление отсутствует
2080	417893,14	1280984,26	Картометрический метод	2,5	Закрепление отсутствует
					-
2221	417492,02	1281134,02	Картометрический метод	7	Закрепление отсутствует
2222	417282,34	1281122,05	Картометрический метод	7	Закрепление отсутствует
2223	417256,97	1281121,73	Картометрический метод	7	Закрепление отсутствует
2224	417290,82	1280959,31	Картометрический метод	7	Закрепление отсутствует
2225	417312,25	1280856,45	Картометрический метод	7	Закрепление отсутствует
2226	417474,59	1280910,61	Картометрический метод	7	Закрепление отсутствует
2227	417481,14	1280992,70	Картометрический метод	7	Закрепление отсутствует
2221	417492,02	1281134,02	Картометрический метод	7	Закрепление отсутствует
					-
2228	416736,58	1281121,17	Картометрический метод	7	Закрепление отсутствует
2229	416731,95	1281120,00	Картометрический метод	7	Закрепление отсутствует
2230	416231,59	1281001,45	Картометрический метод	7	Закрепление отсутствует
2231	416239,93	1280988,02	Картометрический метод	7	Закрепление отсутствует
2232	416450,08	1280730,53	Картометрический метод	7	Закрепление отсутствует
2233	416464,67	1280705,59	Картометрический метод	7	Закрепление отсутствует
2234	416546,02	1280730,35	Картометрический метод	7	Закрепление отсутствует
2235	416568,79	1280736,15	Картометрический метод	7	Закрепление отсутствует
2236	416597,84	1280742,35	Картометрический метод	7	Закрепление отсутствует
2237	416658,09	1280754,27	Картометрический метод	7	Закрепление отсутствует

Сведения о местоположении границ объекта

1. Система координат МСК 47 зона 1

2. Сведения о характерных точках границ объекта

Обозначение характерных точек границ	Координаты, м		Метод определения координат характерной точки	Средняя квадратическая погрешность положения характерной точки (Мт), м	Описание обозначения точки на местности (при наличии)
	X	Y			
2238	416692,03	1280653,80	Картометрический метод	7	Закрепление отсутствует
2239	416813,28	1280674,51	Картометрический метод	7	Закрепление отсутствует
2240	416868,46	1280681,93	Картометрический метод	7	Закрепление отсутствует
2241	416851,47	1280741,26	Картометрический метод	7	Закрепление отсутствует
2242	416839,48	1280781,18	Картометрический метод	7	Закрепление отсутствует
2243	416808,86	1280864,18	Картометрический метод	7	Закрепление отсутствует
2244	416784,54	1280920,06	Картометрический метод	7	Закрепление отсутствует
2245	416760,74	1280962,30	Картометрический метод	7	Закрепление отсутствует
2246	416744,59	1281019,94	Картометрический метод	7	Закрепление отсутствует
2247	416734,20	1281064,43	Картометрический метод	7	Закрепление отсутствует
2248	416727,21	1281085,56	Картометрический метод	7	Закрепление отсутствует
2249	416746,85	1281088,14	Картометрический метод	7	Закрепление отсутствует
2228	416736,58	1281121,17	Картометрический метод	7	Закрепление отсутствует
					-
2250	422080,75	1288203,21	Картометрический метод	0,2	Закрепление отсутствует
2251	421978,84	1288169,35	Картометрический метод	7	Закрепление отсутствует
2252	421966,63	1288166,04	Картометрический метод	7	Закрепление отсутствует
2253	421947,60	1288152,32	Картометрический метод	7	Закрепление отсутствует
2254	421878,65	1288116,93	Картометрический метод	7	Закрепление отсутствует
2255	421849,95	1288104,68	Картометрический метод	7	Закрепление отсутствует
2256	421858,62	1288076,42	Картометрический метод	7	Закрепление отсутствует
2257	421850,87	1288073,69	Картометрический метод	7	Закрепление отсутствует
2258	421839,49	1288108,47	Картометрический метод	7	Закрепление отсутствует
2259	421830,87	1288147,89	Картометрический метод	7	Закрепление отсутствует
2260	421843,37	1288144,60	Картометрический метод	7	Закрепление отсутствует
2261	421857,17	1288138,95	Картометрический метод	7	Закрепление отсутствует
2262	421869,25	1288136,00	Картометрический метод	7	Закрепление отсутствует
2263	421872,10	1288135,97	Картометрический метод	7	Закрепление отсутствует
2264	421879,88	1288139,73	Картометрический метод	7	Закрепление отсутствует
2265	421906,51	1288154,79	Картометрический метод	7	Закрепление отсутствует
2266	421928,25	1288162,38	Картометрический метод	7	Закрепление отсутствует
2267	421930,65	1288207,69	Картометрический метод	0,2	Закрепление отсутствует
2268	421932,53	1288223,15	Картометрический метод	0,2	Закрепление отсутствует
2269	421934,60	1288245,00	Картометрический метод	7	Закрепление отсутствует
2270	421917,40	1288255,00	Картометрический метод	7	Закрепление отсутствует
2271	421881,30	1288270,00	Картометрический метод	7	Закрепление отсутствует
2272	421867,80	1288280,00	Картометрический метод	7	Закрепление отсутствует
2273	421839,90	1288295,00	Картометрический метод	7	Закрепление отсутствует
2274	421831,93	1288303,48	Картометрический метод	2,5	Закрепление отсутствует
2275	421827,60	1288310,98	Картометрический метод	2,5	Закрепление отсутствует
2276	421829,40	1288340,25	Картометрический метод	7	Закрепление отсутствует
2277	421821,30	1288360,00	Картометрический метод	7	Закрепление отсутствует
2278	421817,15	1288330,00	Картометрический метод	7	Закрепление отсутствует
2279	421815,35	1288330,00	Картометрический метод	7	Закрепление отсутствует
2280	421802,70	1288365,00	Картометрический метод	7	Закрепление отсутствует
2281	421789,25	1288405,00	Картометрический метод	7	Закрепление отсутствует
2282	421782,35	1288410,00	Картометрический метод	7	Закрепление отсутствует
2283	421689,44	1288446,14	Картометрический метод	2,5	Закрепление отсутствует
2284	421663,89	1288404,22	Картометрический метод	2,5	Закрепление отсутствует
2285	421582,83	1288288,02	Картометрический метод	2,5	Закрепление отсутствует
2286	421569,25	1288242,70	Картометрический метод	2,5	Закрепление отсутствует
2287	421555,48	1288195,38	Картометрический метод	2,5	Закрепление отсутствует
2288	421561,27	1288180,80	Картометрический метод	2,5	Закрепление отсутствует
2289	421579,91	1288166,69	Картометрический метод	7	Закрепление отсутствует
2290	421616,10	1288139,65	Картометрический метод	2,5	Закрепление отсутствует
2291	421619,96	1288125,50	Картометрический метод	2,5	Закрепление отсутствует
2292	421621,13	1288111,26	Картометрический метод	2,5	Закрепление отсутствует

Сведения о местоположении границ объекта

1. Система координат МСК 47 зона 1

2. Сведения о характерных точках границ объекта

Обозначение характерных точек границ	Координаты, м		Метод определения координат характерной точки	Средняя квадратическая погрешность положения характерной точки (Mt), м	Описание обозначения точки на местности (при наличии)
	X	Y			
2293	421620,54	1288096,47	Картометрический метод	2,5	Закрепление отсутствует
2294	421612,85	1288079,02	Картометрический метод	2,5	Закрепление отсутствует
2295	421596,88	1288056,24	Картометрический метод	2,5	Закрепление отсутствует
2296	421575,88	1288024,30	Картометрический метод	2,5	Закрепление отсутствует
2297	421576,47	1288008,03	Картометрический метод	2,5	Закрепление отсутствует
2298	421565,82	1287959,52	Картометрический метод	2,5	Закрепление отсутствует
2299	421561,68	1287937,93	Картометрический метод	2,5	Закрепление отсутствует
2300	421551,28	1287909,47	Картометрический метод	2,5	Закрепление отсутствует
2301	421554,40	1287915,00	Картометрический метод	7	Закрепление отсутствует
2302	421589,90	1287950,00	Картометрический метод	0,1	Закрепление отсутствует
2303	421607,90	1287956,49	Картометрический метод	0,1	Закрепление отсутствует
2304	421613,93	1287964,39	Картометрический метод	0,1	Закрепление отсутствует
2305	421629,70	1287980,55	Картометрический метод	7	Закрепление отсутствует
2306	421636,60	1287986,80	Картометрический метод	7	Закрепление отсутствует
2307	421638,93	1288001,60	Картометрический метод	7	Закрепление отсутствует
2308	421635,93	1288010,17	Картометрический метод	7	Закрепление отсутствует
2309	421625,55	1288024,80	Картометрический метод	7	Закрепление отсутствует
2310	421625,80	1288035,21	Картометрический метод	7	Закрепление отсутствует
2311	421631,58	1288051,63	Картометрический метод	7	Закрепление отсутствует
2312	421640,92	1288061,81	Картометрический метод	7	Закрепление отсутствует
2313	421714,80	1288067,03	Картометрический метод	7	Закрепление отсутствует
2314	421729,67	1288072,84	Картометрический метод	0,1	Закрепление отсутствует
2315	421749,83	1288084,20	Картометрический метод	0,1	Закрепление отсутствует
2316	421756,64	1288093,82	Картометрический метод	0,1	Закрепление отсутствует
2317	421763,29	1288103,23	Картометрический метод	0,1	Закрепление отсутствует
2318	421769,56	1288123,89	Картометрический метод	7	Закрепление отсутствует
2319	421781,31	1288135,19	Картометрический метод	7	Закрепление отсутствует
2320	421806,62	1288145,62	Картометрический метод	7	Закрепление отсутствует
2321	421815,31	1288102,12	Картометрический метод	7	Закрепление отсутствует
2322	421835,03	1288041,88	Картометрический метод	7	Закрепление отсутствует
2323	421841,75	1288027,42	Картометрический метод	7	Закрепление отсутствует
2324	421825,04	1288019,43	Картометрический метод	0,1	Закрепление отсутствует
2325	421807,48	1288049,66	Картометрический метод	0,1	Закрепление отсутствует
2326	421793,69	1288076,31	Картометрический метод	0,1	Закрепление отсутствует
2327	421781,61	1288063,35	Картометрический метод	0,1	Закрепление отсутствует
2328	421780,38	1288057,91	Картометрический метод	0,1	Закрепление отсутствует
2329	421783,19	1288053,72	Картометрический метод	0,1	Закрепление отсутствует
2330	421767,84	1288032,72	Картометрический метод	0,1	Закрепление отсутствует
2331	421753,33	1288027,06	Картометрический метод	7	Закрепление отсутствует
2332	421731,13	1288024,88	Картометрический метод	7	Закрепление отсутствует
2333	421710,87	1288006,25	Картометрический метод	7	Закрепление отсутствует
2334	421733,90	1287985,00	Картометрический метод	7	Закрепление отсутствует
2335	421736,35	1287970,00	Картометрический метод	7	Закрепление отсутствует
2336	421732,83	1287963,75	Картометрический метод	7	Закрепление отсутствует
2337	421751,48	1287953,24	Картометрический метод	7	Закрепление отсутствует
2338	421729,48	1287918,85	Картометрический метод	7	Закрепление отсутствует
2339	421700,64	1287899,45	Картометрический метод	7	Закрепление отсутствует
2340	421647,35	1287868,67	Картометрический метод	7	Закрепление отсутствует
2341	421681,96	1287802,20	Картометрический метод	7	Закрепление отсутствует
2342	421676,20	1287798,18	Картометрический метод	7	Закрепление отсутствует
2343	421650,62	1287847,16	Картометрический метод	7	Закрепление отсутствует
2344	421642,78	1287842,25	Картометрический метод	7	Закрепление отсутствует
2345	421607,25	1287820,00	Картометрический метод	7	Закрепление отсутствует
2346	421596,00	1287810,00	Картометрический метод	7	Закрепление отсутствует
2347	421518,00	1287730,00	Картометрический метод	7	Закрепление отсутствует
2348	421490,24	1287700,00	Картометрический метод	7	Закрепление отсутствует
2349	421474,25	1287695,00	Картометрический метод	7	Закрепление отсутствует

Сведения о местоположении границ объекта

1. Система координат МСК 47 зона 1

2. Сведения о характерных точках границ объекта

Обозначение характерных точек границ	Координаты, м		Метод определения координат характерной точки	Средняя квадратическая погрешность положения характерной точки (Mt), м	Описание обозначения точки на местности (при наличии)
	X	Y			
2350	421475,75	1287690,00	Картометрический метод	7	Закрепление отсутствует
2351	421491,10	1287679,99	Картометрический метод	2,5	Закрепление отсутствует
2352	421509,04	1287597,55	Картометрический метод	2,5	Закрепление отсутствует
2353	421437,79	1287584,30	Картометрический метод	7	Закрепление отсутствует
2354	421427,57	1287582,33	Картометрический метод	2,5	Закрепление отсутствует
2355	421421,05	1287579,37	Картометрический метод	2,5	Закрепление отсутствует
2356	421418,39	1287526,99	Картометрический метод	2,5	Закрепление отсутствует
2357	421420,76	1287526,51	Картометрический метод	2,5	Закрепление отсутствует
2358	421422,66	1287525,09	Картометрический метод	2,5	Закрепление отсутствует
2359	421425,02	1287526,51	Картометрический метод	2,5	Закрепление отсутствует
2360	421428,96	1287526,30	Картометрический метод	2,5	Закрепление отсутствует
2361	421442,29	1287527,75	Картометрический метод	7	Закрепление отсутствует
2362	421569,97	1287521,25	Картометрический метод	2,5	Закрепление отсутствует
2363	421600,20	1287518,18	Картометрический метод	2,5	Закрепление отсутствует
2364	421665,39	1287516,80	Картометрический метод	2,5	Закрепление отсутствует
2365	421783,02	1287530,84	Картометрический метод	2,5	Закрепление отсутствует
2366	421883,60	1287542,71	Картометрический метод	2,5	Закрепление отсутствует
2367	421868,94	1287562,78	Картометрический метод	2,5	Закрепление отсутствует
2368	421867,68	1287584,86	Картометрический метод	2,5	Закрепление отсутствует
2369	421883,65	1287601,50	Картометрический метод	2,5	Закрепление отсутствует
2370	421911,12	1287600,33	Картометрический метод	2,5	Закрепление отсутствует
2371	421945,30	1287598,12	Картометрический метод	2,5	Закрепление отсутствует
2372	421969,91	1287613,26	Картометрический метод	2,5	Закрепление отсутствует
2373	421988,21	1287608,21	Картометрический метод	2,5	Закрепление отсутствует
2374	422021,04	1287638,91	Картометрический метод	2,5	Закрепление отсутствует
2375	422012,82	1287658,07	Картометрический метод	2,5	Закрепление отсутствует
2376	421975,59	1287677,63	Картометрический метод	2,5	Закрепление отсутствует
2377	421955,22	1287695,56	Картометрический метод	2,5	Закрепление отсутствует
2378	421954,83	1287696,72	Картометрический метод	2,5	Закрепление отсутствует
2379	421946,59	1287720,86	Картометрический метод	7	Закрепление отсутствует
2380	421927,55	1287735,00	Картометрический метод	7	Закрепление отсутствует
2381	421912,13	1287753,71	Картометрический метод	7	Закрепление отсутствует
2382	421901,88	1287766,17	Картометрический метод	7	Закрепление отсутствует
2383	421886,17	1287793,14	Картометрический метод	0,2	Закрепление отсутствует
2384	421874,13	1287816,30	Картометрический метод	0,2	Закрепление отсутствует
2385	421843,06	1287878,89	Картометрический метод	7	Закрепление отсутствует
2386	421854,74	1287887,78	Картометрический метод	2,5	Закрепление отсутствует
2387	421887,55	1287918,07	Картометрический метод	2,5	Закрепление отсутствует
2388	421897,45	1287925,00	Картометрический метод	7	Закрепление отсутствует
2389	421899,20	1287925,00	Картометрический метод	7	Закрепление отсутствует
2390	421910,79	1287945,00	Картометрический метод	7	Закрепление отсутствует
2391	421903,70	1287955,00	Картометрический метод	7	Закрепление отсутствует
2392	421917,05	1287960,00	Картометрический метод	7	Закрепление отсутствует
2393	421929,40	1287975,00	Картометрический метод	7	Закрепление отсутствует
2394	421930,25	1287985,00	Картометрический метод	7	Закрепление отсутствует
2395	421929,70	1287995,00	Картометрический метод	7	Закрепление отсутствует
2396	421931,05	1288000,00	Картометрический метод	7	Закрепление отсутствует
2397	421939,90	1288005,00	Картометрический метод	7	Закрепление отсутствует
2398	421939,90	1288015,00	Картометрический метод	7	Закрепление отсутствует
2399	421941,75	1288020,00	Картометрический метод	7	Закрепление отсутствует
2400	421946,00	1288025,00	Картометрический метод	7	Закрепление отсутствует
2401	421956,30	1288030,00	Картометрический метод	7	Закрепление отсутствует
2402	421970,75	1288035,00	Картометрический метод	7	Закрепление отсутствует
2403	421980,00	1288035,00	Картометрический метод	7	Закрепление отсутствует
2404	421985,40	1288045,00	Картометрический метод	7	Закрепление отсутствует
2405	421994,35	1288050,00	Картометрический метод	7	Закрепление отсутствует
2406	421996,00	1288060,00	Картометрический метод	7	Закрепление отсутствует

Сведения о местоположении границ объекта					
1. Система координат МСК 47 зона 1					
2. Сведения о характерных точках границ объекта					
Обозначение характерных точек границ	Координаты, м		Метод определения координат характерной точки	Средняя квадратическая погрешность положения характерной точки (Mt), м	Описание обозначения точки на местности (при наличии)
	X	Y			
2407	421995,35	1288070,00	Картометрический метод	7	Закрепление отсутствует
2408	421997,10	1288080,00	Картометрический метод	7	Закрепление отсутствует
2409	421997,39	1288080,43	Картометрический метод	7	Закрепление отсутствует
2410	421982,82	1288108,73	Картометрический метод	7	Закрепление отсутствует
2411	421992,17	1288112,74	Картометрический метод	7	Закрепление отсутствует
2412	422049,28	1288139,61	Картометрический метод	0,2	Закрепление отсутствует
2413	422087,28	1288183,45	Картометрический метод	0,2	Закрепление отсутствует
2250	422080,75	1288203,21	Картометрический метод	0,2	Закрепление отсутствует
					-
2414	421701,05	1287753,39	Картометрический метод	7	Закрепление отсутствует
2415	421686,35	1287779,52	Картометрический метод	7	Закрепление отсутствует
2416	421725,71	1287804,47	Картометрический метод	7	Закрепление отсутствует
2417	421781,35	1287839,75	Картометрический метод	7	Закрепление отсутствует
2418	421795,97	1287813,58	Картометрический метод	7	Закрепление отсутствует
2414	421701,05	1287753,39	Картометрический метод	7	Закрепление отсутствует
					-
2419	413327,13	1279904,05	Картометрический метод	7	Закрепление отсутствует
2420	413333,37	1279944,80	Картометрический метод	7	Закрепление отсутствует
2421	413339,04	1279955,06	Картометрический метод	7	Закрепление отсутствует
2422	413354,51	1279980,04	Картометрический метод	7	Закрепление отсутствует
2423	413374,70	1280035,04	Картометрический метод	7	Закрепление отсутствует
2424	413390,44	1280065,04	Картометрический метод	7	Закрепление отсутствует
2425	413408,36	1280095,07	Картометрический метод	7	Закрепление отсутствует
2426	413420,20	1280110,08	Картометрический метод	7	Закрепление отсутствует
2427	413436,63	1280125,10	Картометрический метод	7	Закрепление отсутствует
2428	413466,47	1280150,09	Картометрический метод	7	Закрепление отсутствует
2429	413473,09	1280155,09	Картометрический метод	7	Закрепление отсутствует
2430	413489,45	1280170,11	Картометрический метод	7	Закрепление отсутствует
2431	413492,82	1280170,10	Картометрический метод	7	Закрепление отсутствует
2432	413525,95	1280195,10	Картометрический метод	7	Закрепление отсутствует
2433	413617,80	1280240,11	Картометрический метод	7	Закрепление отсутствует
2434	413639,87	1280255,13	Картометрический метод	7	Закрепление отсутствует
2435	413649,74	1280253,32	Картометрический метод	7	Закрепление отсутствует
2436	413621,02	1280271,18	Картометрический метод	7	Закрепление отсутствует
2437	413605,57	1280281,38	Картометрический метод	7	Закрепление отсутствует
2438	413570,62	1280316,82	Картометрический метод	7	Закрепление отсутствует
2439	413511,41	1280383,27	Картометрический метод	7,5	Закрепление отсутствует
2440	413640,87	1280510,82	Картометрический метод	7	Закрепление отсутствует
2441	413575,62	1280593,25	Картометрический метод	7	Закрепление отсутствует
2442	413526,77	1280557,48	Картометрический метод	7,5	Закрепление отсутствует
2443	413521,60	1280555,00	Картометрический метод	7	Закрепление отсутствует
2444	413513,12	1280568,80	Картометрический метод	7	Закрепление отсутствует
2445	413514,26	1280563,59	Картометрический метод	7	Закрепление отсутствует
2446	413350,86	1280351,70	Картометрический метод	7	Закрепление отсутствует
2447	413289,86	1280413,84	Картометрический метод	7	Закрепление отсутствует
2448	413289,85	1280415,00	Картометрический метод	7	Закрепление отсутствует
2449	413276,54	1280409,99	Картометрический метод	2,5	Закрепление отсутствует
2450	413255,68	1280391,10	Картометрический метод	2,5	Закрепление отсутствует
2451	413252,39	1280389,62	Картометрический метод	2,5	Закрепление отсутствует
2452	413199,77	1280339,32	Картометрический метод	2,5	Закрепление отсутствует
2453	413196,03	1280334,09	Картометрический метод	2,5	Закрепление отсутствует
2454	413163,70	1280290,00	Картометрический метод	7	Закрепление отсутствует
2455	413146,40	1280265,00	Картометрический метод	7	Закрепление отсутствует
2456	413120,65	1280225,00	Картометрический метод	7	Закрепление отсутствует
2457	413093,60	1280196,41	Картометрический метод	2,5	Закрепление отсутствует
2458	413053,30	1280212,61	Картометрический метод	2,5	Закрепление отсутствует
2459	413028,64	1280222,14	Картометрический метод	2,5	Закрепление отсутствует

Сведения о местоположении границ объекта

1. Система координат МСК 47 зона 1

2. Сведения о характерных точках границ объекта

Обозначение характерных точек границ	Координаты, м		Метод определения координат характерной точки	Средняя квадратическая погрешность положения характерной точки (Mt), м	Описание обозначения точки на местности (при наличии)
	X	Y			
2460	413008,80	1280232,17	Картометрический метод	2,5	Закрепление отсутствует
2461	412989,45	1280220,00	Картометрический метод	7	Закрепление отсутствует
2462	412954,20	1280195,00	Картометрический метод	7	Закрепление отсутствует
2463	412934,00	1280195,00	Картометрический метод	7	Закрепление отсутствует
2464	412906,55	1280185,00	Картометрический метод	7	Закрепление отсутствует
2465	412862,75	1280150,00	Картометрический метод	7	Закрепление отсутствует
2466	412844,70	1280120,00	Картометрический метод	7	Закрепление отсутствует
2467	412835,30	1280115,00	Картометрический метод	7	Закрепление отсутствует
2468	412831,10	1280105,00	Картометрический метод	7	Закрепление отсутствует
2469	412830,48	1280097,59	Картометрический метод	2,5	Закрепление отсутствует
2470	412828,42	1280083,80	Картометрический метод	2,5	Закрепление отсутствует
2471	412859,32	1280035,58	Картометрический метод	2	Закрепление отсутствует
2472	412953,96	1279941,46	Картометрический метод	2,5	Закрепление отсутствует
2473	412940,48	1279915,90	Картометрический метод	2,5	Закрепление отсутствует
2474	412901,91	1279954,37	Картометрический метод	2,5	Закрепление отсутствует
2475	412884,67	1279991,26	Картометрический метод	2,5	Закрепление отсутствует
2476	412860,39	1280020,45	Картометрический метод	7	Закрепление отсутствует
2477	412862,02	1279995,89	Картометрический метод	7	Закрепление отсутствует
2478	412832,39	1279894,84	Картометрический метод	7	Закрепление отсутствует
2479	412824,56	1279855,03	Картометрический метод	2,5	Закрепление отсутствует
2480	412825,51	1279804,86	Картометрический метод	2,5	Закрепление отсутствует
2481	412828,35	1279765,12	Картометрический метод	2,5	Закрепление отсутствует
2482	412816,50	1279759,85	Картометрический метод	7	Закрепление отсутствует
2483	412826,86	1279755,23	Картометрический метод	7	Закрепление отсутствует
2484	412850,20	1279751,72	Картометрический метод	7	Закрепление отсутствует
2485	412863,02	1279743,86	Картометрический метод	2,5	Закрепление отсутствует
2486	412861,50	1279734,85	Картометрический метод	2,5	Закрепление отсутствует
2487	412860,77	1279718,30	Картометрический метод	2,5	Закрепление отсутствует
2488	412860,77	1279707,14	Картометрический метод	2,5	Закрепление отсутствует
2489	412862,70	1279702,59	Картометрический метод	2,5	Закрепление отсутствует
2490	412865,16	1279699,67	Картометрический метод	2,5	Закрепление отсутствует
2491	412867,64	1279698,57	Картометрический метод	2,5	Закрепление отсутствует
2492	412871,41	1279698,24	Картометрический метод	2,5	Закрепление отсутствует
2493	412876,13	1279698,22	Картометрический метод	2,5	Закрепление отсутствует
2494	412885,88	1279698,18	Картометрический метод	2,5	Закрепление отсутствует
2495	412896,56	1279698,14	Картометрический метод	2,5	Закрепление отсутствует
2496	412955,28	1279698,92	Картометрический метод	7	Закрепление отсутствует
2497	412968,34	1279698,39	Картометрический метод	7	Закрепление отсутствует
2498	412997,72	1279697,21	Картометрический метод	7	Закрепление отсутствует
2499	413003,95	1279705,83	Картометрический метод	7	Закрепление отсутствует
2500	413069,97	1279783,80	Картометрический метод	7	Закрепление отсутствует
2501	413124,41	1279846,29	Картометрический метод	7	Закрепление отсутствует
2502	413134,94	1279858,37	Картометрический метод	7	Закрепление отсутствует
2503	413206,10	1279938,45	Картометрический метод	7	Закрепление отсутствует
2504	413224,09	1279958,69	Картометрический метод	7	Закрепление отсутствует
2505	413238,32	1279951,13	Картометрический метод	7	Закрепление отсутствует
2506	413284,42	1279926,64	Картометрический метод	7	Закрепление отсутствует
2507	413298,70	1279919,06	Картометрический метод	7	Закрепление отсутствует
2419	413327,13	1279904,05	Картометрический метод	7	Закрепление отсутствует
					-
2508	421705,71	1280202,72	Картометрический метод	0,2	Закрепление отсутствует
2509	421770,23	1280215,97	Картометрический метод	0,2	Закрепление отсутствует
2510	421802,37	1280222,17	Картометрический метод	0,2	Закрепление отсутствует
2511	421821,13	1280206,42	Картометрический метод	0,2	Закрепление отсутствует
2512	421882,26	1280206,50	Картометрический метод	0,2	Закрепление отсутствует
2513	421858,84	1280267,60	Картометрический метод	0,2	Закрепление отсутствует
2514	421847,10	1280294,68	Картометрический метод	0,2	Закрепление отсутствует

Сведения о местоположении границ объекта					
1. Система координат МСК 47 зона 1					
2. Сведения о характерных точках границ объекта					
Обозначение характерных точек границ	Координаты, м		Метод определения координат характерной точки	Средняя квадратическая погрешность положения характерной точки (Mt), м	Описание обозначения точки на местности (при наличии)
	X	Y			
2515	421876,23	1280485,00	Картометрический метод	0,2	Закрепление отсутствует
2516	421882,07	1280523,13	Картометрический метод	0,1	Закрепление отсутствует
2517	421883,72	1280533,94	Картометрический метод	0,2	Закрепление отсутствует
2518	421884,35	1280541,12	Картометрический метод	7	Закрепление отсутствует
2519	421944,97	1280540,86	Картометрический метод	7	Закрепление отсутствует
2520	421939,90	1280559,00	Картометрический метод	2,5	Закрепление отсутствует
2521	421923,72	1280558,90	Картометрический метод	2,5	Закрепление отсутствует
2522	421931,39	1280580,61	Картометрический метод	2,5	Закрепление отсутствует
2523	421940,25	1280605,36	Картометрический метод	7	Закрепление отсутствует
2524	422003,38	1280747,75	Картометрический метод	7	Закрепление отсутствует
2525	422057,59	1280869,25	Картометрический метод	7	Закрепление отсутствует
2526	422064,47	1280889,19	Картометрический метод	7	Закрепление отсутствует
2527	422041,82	1280890,81	Картометрический метод	7	Закрепление отсутствует
2528	422072,88	1280970,69	Картометрический метод	7	Закрепление отсутствует
2529	422102,93	1281066,73	Картометрический метод	7	Закрепление отсутствует
2530	422098,77	1281074,35	Картометрический метод	7	Закрепление отсутствует
2531	422068,68	1281124,36	Картометрический метод	7	Закрепление отсутствует
2532	422030,93	1281144,36	Картометрический метод	7	Закрепление отсутствует
2533	422024,63	1281154,36	Картометрический метод	7	Закрепление отсутствует
2534	422014,48	1281159,37	Картометрический метод	7	Закрепление отсутствует
2535	421982,53	1281154,37	Картометрический метод	7	Закрепление отсутствует
2536	421933,43	1281140,89	Картометрический метод	7	Закрепление отсутствует
2537	421865,58	1281089,23	Картометрический метод	7	Закрепление отсутствует
2538	421835,86	1281064,55	Картометрический метод	7	Закрепление отсутствует
2539	421790,84	1281030,40	Картометрический метод	7	Закрепление отсутствует
2540	421831,99	1281003,97	Картометрический метод	7	Закрепление отсутствует
2541	421814,05	1280979,92	Картометрический метод	7	Закрепление отсутствует
2542	421761,65	1280908,42	Картометрический метод	7	Закрепление отсутствует
2543	421753,42	1280895,85	Картометрический метод	7	Закрепление отсутствует
2544	421698,22	1280932,82	Картометрический метод	7	Закрепление отсутствует
2545	421699,21	1280919,98	Картометрический метод	7	Закрепление отсутствует
2546	421694,49	1280909,95	Картометрический метод	7	Закрепление отсутствует
2547	421684,19	1280894,93	Картометрический метод	7	Закрепление отсутствует
2548	421647,60	1280844,94	Картометрический метод	7	Закрепление отсутствует
2549	421629,01	1280819,93	Картометрический метод	7	Закрепление отсутствует
2550	421610,76	1280789,96	Картометрический метод	7	Закрепление отсутствует
2551	421605,70	1280774,92	Картометрический метод	7	Закрепление отсутствует
2552	421575,58	1280719,82	Картометрический метод	7	Закрепление отсутствует
2553	421535,93	1280694,90	Картометрический метод	7	Закрепление отсутствует
2554	421526,50	1280694,88	Картометрический метод	7	Закрепление отсутствует
2555	421522,03	1280699,91	Картометрический метод	7	Закрепление отсутствует
2556	421487,56	1280709,86	Картометрический метод	7	Закрепление отсутствует
2557	421487,31	1280709,27	Картометрический метод	7	Закрепление отсутствует
2558	421482,75	1280692,24	Картометрический метод	0,2	Закрепление отсутствует
2559	421483,20	1280687,71	Картометрический метод	0,2	Закрепление отсутствует
2560	421475,28	1280648,29	Картометрический метод	0,2	Закрепление отсутствует
2561	421472,15	1280640,21	Картометрический метод	0,2	Закрепление отсутствует
2562	421473,95	1280575,00	Картометрический метод	7	Закрепление отсутствует
2563	421433,70	1280580,00	Картометрический метод	7	Закрепление отсутствует
2564	421390,55	1280580,00	Картометрический метод	7	Закрепление отсутствует
2565	421382,15	1280575,00	Картометрический метод	7	Закрепление отсутствует
2566	421372,90	1280575,00	Картометрический метод	7	Закрепление отсутствует
2567	421345,05	1280570,00	Картометрический метод	7	Закрепление отсутствует
2568	421341,70	1280565,00	Картометрический метод	7	Закрепление отсутствует
2569	421332,80	1280565,00	Картометрический метод	7	Закрепление отсутствует
2570	421286,30	1280550,00	Картометрический метод	7	Закрепление отсутствует
2571	421272,85	1280545,00	Картометрический метод	7	Закрепление отсутствует

Сведения о местоположении границ объекта

1. Система координат МСК 47 зона 1

2. Сведения о характерных точках границ объекта

Обозначение характерных точек границ	Координаты, м		Метод определения координат характерной точки	Средняя квадратическая погрешность положения характерной точки (Mt), м	Описание обозначения точки на местности (при наличии)
	X	Y			
2572	421267,12	1280544,88	Картометрический метод	7	Закрепление отсутствует
2573	421195,20	1280520,00	Картометрический метод	7	Закрепление отсутствует
2574	421112,65	1280490,00	Картометрический метод	7	Закрепление отсутствует
2575	421094,14	1280482,02	Картометрический метод	7	Закрепление отсутствует
2576	421099,62	1280477,20	Картометрический метод	7	Закрепление отсутствует
2577	421109,10	1280464,18	Картометрический метод	7	Закрепление отсутствует
2578	421123,65	1280425,62	Картометрический метод	0,2	Закрепление отсутствует
2579	421199,26	1280444,66	Картометрический метод	0,2	Закрепление отсутствует
2580	421257,64	1280454,42	Картометрический метод	0,2	Закрепление отсутствует
2581	421315,50	1280461,89	Картометрический метод	0,2	Закрепление отсутствует
2582	421350,26	1280466,52	Картометрический метод	0,1	Закрепление отсутствует
2583	421377,48	1280470,14	Картометрический метод	0,1	Закрепление отсутствует
2584	421391,01	1280467,88	Картометрический метод	0,1	Закрепление отсутствует
2585	421394,35	1280467,32	Картометрический метод	0,2	Закрепление отсутствует
2586	421394,01	1280429,40	Картометрический метод	0,2	Закрепление отсутствует
2587	421411,23	1280426,51	Картометрический метод	0,2	Закрепление отсутствует
2588	421453,26	1280421,33	Картометрический метод	0,2	Закрепление отсутствует
2589	421507,56	1280411,11	Картометрический метод	0,2	Закрепление отсутствует
2590	421569,45	1280399,82	Картометрический метод	0,2	Закрепление отсутствует
2591	421601,82	1280393,37	Картометрический метод	0,2	Закрепление отсутствует
2592	421658,10	1280378,39	Картометрический метод	0,2	Закрепление отсутствует
2593	421658,33	1280275,94	Картометрический метод	0,2	Закрепление отсутствует
2594	421657,09	1280229,58	Картометрический метод	0,2	Закрепление отсутствует
2508	421705,71	1280202,72	Картометрический метод	0,2	Закрепление отсутствует
					-
2595	413280,81	1279042,67	Картометрический метод	2,5	Закрепление отсутствует
2596	413258,04	1279046,08	Картометрический метод	2,5	Закрепление отсутствует
2597	413246,65	1279061,45	Картометрический метод	2,5	Закрепление отсутствует
2598	413253,66	1279077,74	Картометрический метод	2,5	Закрепление отсутствует
2599	413299,38	1279079,16	Картометрический метод	2,5	Закрепление отсутствует
2600	413308,70	1279100,73	Картометрический метод	2,5	Закрепление отсутствует
2601	413301,87	1279126,91	Картометрический метод	2,5	Закрепление отсутствует
2602	413304,71	1279149,68	Картометрический метод	2,5	Закрепление отсутствует
2603	413305,10	1279177,73	Картометрический метод	7	Закрепление отсутствует
2604	413271,60	1279180,72	Картометрический метод	2,5	Закрепление отсутствует
2605	413258,74	1279170,31	Картометрический метод	7	Закрепление отсутствует
2606	413255,34	1279167,56	Картометрический метод	2,5	Закрепление отсутствует
2607	413246,27	1279161,31	Картометрический метод	2,5	Закрепление отсутствует
2608	413255,96	1279143,30	Картометрический метод	2,5	Закрепление отсутствует
2609	413256,84	1279131,16	Картометрический метод	2,5	Закрепление отсутствует
2610	413250,95	1279128,48	Картометрический метод	2,5	Закрепление отсутствует
2611	413241,45	1279131,22	Картометрический метод	2,5	Закрепление отсутствует
2612	413234,66	1279132,59	Картометрический метод	2,5	Закрепление отсутствует
2613	413222,89	1279126,80	Картометрический метод	2,5	Закрепление отсутствует
2614	413212,92	1279118,76	Картометрический метод	2,5	Закрепление отсутствует
2615	413206,10	1279108,90	Картометрический метод	2,5	Закрепление отсутствует
2616	413202,69	1279098,57	Картометрический метод	2,5	Закрепление отсутствует
2617	413195,44	1279092,31	Картометрический метод	2,5	Закрепление отсутствует
2618	413188,20	1279095,94	Картометрический метод	2,5	Закрепление отсутствует
2619	413185,96	1279104,03	Картометрический метод	2,5	Закрепление отсутствует
2620	413187,79	1279113,47	Картометрический метод	2,5	Закрепление отсутствует
2621	413214,98	1279133,13	Картометрический метод	2,5	Закрепление отсутствует
2622	413219,50	1279150,34	Картометрический метод	2,5	Закрепление отсутствует
2623	413213,93	1279167,74	Картометрический метод	2,5	Закрепление отсутствует
2624	413197,51	1279176,09	Картометрический метод	2,5	Закрепление отсутствует
2625	413189,28	1279174,41	Картометрический метод	7	Закрепление отсутствует
2626	413177,08	1279171,92	Картометрический метод	2,5	Закрепление отсутствует

Сведения о местоположении границ объекта

1. Система координат МСК 47 зона 1

2. Сведения о характерных точках границ объекта

Обозначение характерных точек границ	Координаты, м		Метод определения координат характерной точки	Средняя квадратическая погрешность положения характерной точки (Mt), м	Описание обозначения точки на местности (при наличии)
	X	Y			
2627	413159,74	1279164,62	Картометрический метод	2,5	Закрепление отсутствует
2628	413142,42	1279168,38	Картометрический метод	2,5	Закрепление отсутствует
2629	413113,94	1279166,04	Картометрический метод	2,5	Закрепление отсутствует
2630	413099,06	1279161,18	Картометрический метод	2,5	Закрепление отсутствует
2631	413086,66	1279152,02	Картометрический метод	2,5	Закрепление отсутствует
2632	413069,32	1279149,02	Картометрический метод	2,5	Закрепление отсутствует
2633	413045,18	1279147,27	Картометрический метод	2,5	Закрепление отсутствует
2634	413028,68	1279144,00	Картометрический метод	2,5	Закрепление отсутствует
2635	413029,89	1279006,96	Картометрический метод	7	Закрепление отсутствует
2636	413024,61	1279000,24	Картометрический метод	7	Закрепление отсутствует
2637	413020,48	1278997,41	Картометрический метод	2,5	Закрепление отсутствует
2638	413019,37	1278996,14	Картометрический метод	2,5	Закрепление отсутствует
2639	413016,62	1278994,90	Картометрический метод	2,5	Закрепление отсутствует
2640	413013,38	1278994,65	Картометрический метод	2,5	Закрепление отсутствует
2641	413009,39	1278995,89	Картометрический метод	2,5	Закрепление отсутствует
2642	413005,16	1278998,88	Картометрический метод	2,5	Закрепление отсутствует
2643	413001,90	1279002,48	Картометрический метод	0,1	Закрепление отсутствует
2644	412998,43	1279006,34	Картометрический метод	0,1	Закрепление отсутствует
2645	412996,52	1279010,24	Картометрический метод	0,1	Закрепление отсутствует
2646	412993,69	1279016,06	Картометрический метод	0,1	Закрепление отсутствует
2647	412990,94	1279037,24	Картометрический метод	0,1	Закрепление отсутствует
2648	412989,99	1279066,05	Картометрический метод	0,1	Закрепление отсутствует
2649	412989,96	1279066,83	Картометрический метод	2,5	Закрепление отсутствует
2650	412992,66	1279097,44	Картометрический метод	2,5	Закрепление отсутствует
2651	412994,00	1279107,86	Картометрический метод	2,5	Закрепление отсутствует
2652	412991,40	1279124,16	Картометрический метод	2,5	Закрепление отсутствует
2653	412991,29	1279126,91	Картометрический метод	7	Закрепление отсутствует
2654	412938,73	1279117,76	Картометрический метод	7	Закрепление отсутствует
2655	412933,30	1279104,53	Картометрический метод	2,5	Закрепление отсутствует
2656	412930,66	1279097,05	Картометрический метод	2,5	Закрепление отсутствует
2657	412927,36	1279089,90	Картометрический метод	2,5	Закрепление отсутствует
2658	412922,43	1279083,72	Картометрический метод	2,5	Закрепление отсутствует
2659	412914,88	1279084,09	Картометрический метод	2,5	Закрепление отсутствует
2660	412907,02	1279086,07	Картометрический метод	2,5	Закрепление отсутствует
2661	412900,47	1279093,59	Картометрический метод	2,5	Закрепление отсутствует
2662	412897,54	1279103,70	Картометрический метод	2,5	Закрепление отсутствует
2663	412898,88	1279117,38	Картометрический метод	2,5	Закрепление отсутствует
2664	412902,52	1279132,03	Картометрический метод	2,5	Закрепление отсутствует
2665	412903,52	1279140,50	Картометрический метод	2,5	Закрепление отсутствует
2666	412905,18	1279148,96	Картометрический метод	2,5	Закрепление отсутствует
2667	412906,20	1279161,66	Картометрический метод	2,5	Закрепление отсутствует
2668	412903,25	1279164,28	Картометрический метод	2,5	Закрепление отсутствует
2669	412898,66	1279165,60	Картометрический метод	2,5	Закрепление отсутствует
2670	412888,49	1279164,02	Картометрический метод	2,5	Закрепление отсутствует
2671	412828,44	1279153,19	Картометрический метод	2,5	Закрепление отсутствует
2672	412804,81	1279151,01	Картометрический метод	2,5	Закрепление отсутствует
2673	412762,16	1279148,26	Картометрический метод	2,5	Закрепление отсутствует
2674	412707,77	1279137,17	Картометрический метод	2,5	Закрепление отсутствует
2675	412742,79	1279044,89	Картометрический метод	0,1	Закрепление отсутствует
2676	412808,35	1278985,73	Картометрический метод	2,5	Закрепление отсутствует
2677	412814,60	1278980,09	Картометрический метод	7	Закрепление отсутствует
2678	412816,06	1278985,26	Картометрический метод	7	Закрепление отсутствует
2679	412814,81	1278995,26	Картометрический метод	7	Закрепление отсутствует
2680	412808,56	1279010,26	Картометрический метод	7	Закрепление отсутствует
2681	412799,81	1279030,26	Картометрический метод	7	Закрепление отсутствует
2682	412798,56	1279045,27	Картометрический метод	7	Закрепление отсутствует
2683	412799,06	1279050,27	Картометрический метод	7	Закрепление отсутствует

Сведения о местоположении границ объекта

1. Система координат МСК 47 зона 1

2. Сведения о характерных точках границ объекта

Обозначение характерных точек границ	Координаты, м		Метод определения координат характерной точки	Средняя квадратическая погрешность положения характерной точки (Mt), м	Описание обозначения точки на местности (при наличии)
	X	Y			
2684	412801,56	1279055,27	Картометрический метод	7	Закрепление отсутствует
2685	412803,06	1279060,27	Картометрический метод	7	Закрепление отсутствует
2686	412805,81	1279060,27	Картометрический метод	7	Закрепление отсутствует
2687	412809,31	1279060,27	Картометрический метод	7	Закрепление отсутствует
2688	412815,31	1279055,26	Картометрический метод	7	Закрепление отсутствует
2689	412822,56	1279050,26	Картометрический метод	7	Закрепление отсутствует
2690	412827,91	1279040,26	Картометрический метод	7	Закрепление отсутствует
2691	412832,91	1279040,26	Картометрический метод	7	Закрепление отсутствует
2692	412840,25	1279042,53	Картометрический метод	2,5	Закрепление отсутствует
2693	412850,52	1279053,73	Картометрический метод	2,5	Закрепление отсутствует
2694	412854,47	1279058,92	Картометрический метод	2,5	Закрепление отсутствует
2695	412859,73	1279064,76	Картометрический метод	2,5	Закрепление отсутствует
2696	412863,02	1279068,66	Картометрический метод	2,5	Закрепление отсутствует
2697	412870,25	1279074,50	Картометрический метод	2,5	Закрепление отсутствует
2698	412875,50	1279075,46	Картометрический метод	2,5	Закрепление отсутствует
2699	412880,42	1279074,78	Картометрический метод	2,5	Закрепление отсутствует
2700	412884,68	1279073,46	Картометрический метод	2,5	Закрепление отсутствует
2701	412890,14	1279069,41	Картометрический метод	2,5	Закрепление отсутствует
2702	412892,96	1279066,20	Картометрический метод	2,5	Закрепление отсутствует
2703	412894,84	1279065,03	Картометрический метод	7	Закрепление отсутствует
2704	412897,12	1279061,97	Картометрический метод	2,5	Закрепление отсутствует
2705	412897,50	1279060,17	Картометрический метод	2,5	Закрепление отсутствует
2706	412897,42	1279058,22	Картометрический метод	2,5	Закрепление отсутствует
2707	412896,56	1279055,57	Картометрический метод	2,5	Закрепление отсутствует
2708	412891,82	1279050,44	Картометрический метод	2,5	Закрепление отсутствует
2709	412883,33	1279045,94	Картометрический метод	2,5	Закрепление отсутствует
2710	412877,82	1279043,78	Картометрический метод	2,5	Закрепление отсутствует
2711	412873,11	1279044,74	Картометрический метод	2,5	Закрепление отсутствует
2712	412869,82	1279048,18	Картометрический метод	2,5	Закрепление отсутствует
2713	412863,67	1279042,59	Картометрический метод	2,5	Закрепление отсутствует
2714	412856,26	1279031,70	Картометрический метод	2,5	Закрепление отсутствует
2715	412847,42	1279016,74	Картометрический метод	2,5	Закрепление отсутствует
2716	412840,30	1279003,16	Картометрический метод	2,5	Закрепление отсутствует
2717	412837,49	1278983,79	Картометрический метод	2,5	Закрепление отсутствует
2718	412836,77	1278966,16	Картометрический метод	2,5	Закрепление отсутствует
2719	412850,26	1278964,94	Картометрический метод	7	Закрепление отсутствует
2720	412850,15	1278917,83	Картометрический метод	7	Закрепление отсутствует
2721	412849,10	1278854,25	Картометрический метод	7	Закрепление отсутствует
2722	412849,07	1278844,35	Картометрический метод	7	Закрепление отсутствует
2723	412853,76	1278835,25	Картометрический метод	7	Закрепление отсутствует
2724	412854,26	1278835,25	Картометрический метод	7	Закрепление отсутствует
2725	412854,26	1278830,25	Картометрический метод	7	Закрепление отсутствует
2726	412849,01	1278821,54	Картометрический метод	7	Закрепление отсутствует
2727	412853,56	1278798,84	Картометрический метод	7	Закрепление отсутствует
2728	412858,60	1278793,31	Картометрический метод	7	Закрепление отсутствует
2729	412849,72	1278783,04	Картометрический метод	2,5	Закрепление отсутствует
2730	412851,76	1278767,45	Картометрический метод	2,5	Закрепление отсутствует
2731	412864,28	1278757,21	Картометрический метод	2,5	Закрепление отсутствует
2732	412867,44	1278738,45	Картометрический метод	0,2	Закрепление отсутствует
2733	412872,28	1278730,72	Картометрический метод	0,2	Закрепление отсутствует
2734	412874,80	1278729,93	Картометрический метод	0,2	Закрепление отсутствует
2735	412890,89	1278738,71	Картометрический метод	2,5	Закрепление отсутствует
2736	412906,26	1278754,64	Картометрический метод	2,5	Закрепление отсутствует
2737	412909,25	1278784,53	Картометрический метод	2,5	Закрепление отсутствует
2738	412918,36	1278802,17	Картометрический метод	2,5	Закрепление отсутствует
2739	412967,03	1278814,41	Картометрический метод	2,5	Закрепление отсутствует
2740	413015,73	1278831,78	Картометрический метод	2,5	Закрепление отсутствует

Сведения о местоположении границ объекта

1. Система координат МСК 47 зона 1

2. Сведения о характерных точках границ объекта

Обозначение характерных точек границ	Координаты, м		Метод определения координат характерной точки	Средняя квадратическая погрешность положения характерной точки (Mt), м	Описание обозначения точки на местности (при наличии)
	X	Y			
2741	413106,10	1278854,46	Картометрический метод	2,5	Закрепление отсутствует
2742	413130,20	1278858,71	Картометрический метод	2,5	Закрепление отсутствует
2743	413139,06	1278870,76	Картометрический метод	2,5	Закрепление отсутствует
2744	413097,96	1278985,59	Картометрический метод	2,5	Закрепление отсутствует
2745	413159,18	1278994,81	Картометрический метод	2,5	Закрепление отсутствует
2746	413173,36	1278972,48	Картометрический метод	2,5	Закрепление отсутствует
2747	413192,86	1278946,97	Картометрический метод	2,5	Закрепление отсутствует
2748	413204,90	1278943,78	Картометрический метод	2,5	Закрепление отсутствует
2749	413212,70	1278947,68	Картометрический метод	2,5	Закрепление отсутствует
2750	413211,64	1278954,76	Картометрический метод	2,5	Закрепление отсутствует
2751	413200,30	1278964,33	Картометрический метод	2,5	Закрепление отсутствует
2752	413195,52	1278972,06	Картометрический метод	2,5	Закрепление отсутствует
2753	413206,87	1278979,71	Картометрический метод	7	Закрепление отсутствует
2754	413187,90	1279009,13	Картометрический метод	7	Закрепление отсутствует
2755	413173,76	1279003,19	Картометрический метод	7	Закрепление отсутствует
2756	413168,54	1279008,99	Картометрический метод	7	Закрепление отсутствует
2757	413163,95	1279092,44	Картометрический метод	2,5	Закрепление отсутствует
2758	413191,88	1279092,53	Картометрический метод	2,5	Закрепление отсутствует
2759	413198,07	1279088,58	Картометрический метод	2,5	Закрепление отсутствует
2760	413198,82	1279079,66	Картометрический метод	2,5	Закрепление отсутствует
2761	413201,89	1279043,40	Картометрический метод	2,5	Закрепление отсутствует
2762	413210,77	1279026,00	Картометрический метод	2,5	Закрепление отсутствует
2763	413227,08	1279011,82	Картометрический метод	2,5	Закрепление отсутствует
2764	413241,26	1278996,94	Картометрический метод	2,5	Закрепление отсутствует
2765	413250,12	1279003,32	Картометрический метод	2,5	Закрепление отсутствует
2766	413259,33	1279000,12	Картометрический метод	2,5	Закрепление отсутствует
2767	413256,84	1278980,28	Картометрический метод	2,5	Закрепление отсутствует
2768	413266,06	1278971,06	Картометрический метод	2,5	Закрепление отсутствует
2769	413292,29	1278973,54	Картометрический метод	2,5	Закрепление отсутствует
2770	413326,32	1278979,57	Картометрический метод	2,5	Закрепление отсутствует
2771	413350,22	1278999,98	Картометрический метод	7	Закрепление отсутствует
2772	413333,45	1279036,20	Картометрический метод	7	Закрепление отсутствует
2773	413318,69	1279063,75	Картометрический метод	7	Закрепление отсутствует
2774	413306,99	1279053,48	Картометрический метод	2,5	Закрепление отсутствует
2595	413280,81	1279042,67	Картометрический метод	2,5	Закрепление отсутствует
					-
2775	420948,23	1280342,77	Картометрический метод	7	Закрепление отсутствует
2776	420891,04	1280293,00	Картометрический метод	7	Закрепление отсутствует
2777	420880,55	1280319,93	Картометрический метод	7	Закрепление отсутствует
2778	420873,21	1280339,34	Картометрический метод	7	Закрепление отсутствует
2779	420866,00	1280334,06	Картометрический метод	7	Закрепление отсутствует
2780	420882,77	1280290,16	Картометрический метод	7	Закрепление отсутствует
2781	420817,32	1280146,00	Картометрический метод	7	Закрепление отсутствует
2782	420793,08	1280104,45	Картометрический метод	7	Закрепление отсутствует
2783	420780,02	1280104,53	Картометрический метод	0,2	Закрепление отсутствует
2784	420687,11	1280094,70	Картометрический метод	0,2	Закрепление отсутствует
2785	420651,58	1280078,66	Картометрический метод	0,2	Закрепление отсутствует
2786	420638,24	1280067,47	Картометрический метод	7	Закрепление отсутствует
2787	420622,43	1280024,37	Картометрический метод	0,1	Закрепление отсутствует
2788	420619,83	1280013,08	Картометрический метод	7	Закрепление отсутствует
2789	420606,57	1279980,55	Картометрический метод	7	Закрепление отсутствует
2790	420592,16	1279956,34	Картометрический метод	7	Закрепление отсутствует
2791	420586,17	1279943,97	Картометрический метод	7	Закрепление отсутствует
2792	420578,89	1279942,40	Картометрический метод	7	Закрепление отсутствует
2793	420573,75	1279943,63	Картометрический метод	7	Закрепление отсутствует
2794	420570,54	1279941,99	Картометрический метод	7	Закрепление отсутствует
2795	420570,88	1279934,70	Картометрический метод	7	Закрепление отсутствует

Сведения о местоположении границ объекта					
1. Система координат МСК 47 зона 1					
2. Сведения о характерных точках границ объекта					
Обозначение характерных точек границ	Координаты, м		Метод определения координат характерной точки	Средняя квадратическая погрешность положения характерной точки (Mt), м	Описание обозначения точки на местности (при наличии)
	X	Y			
2796	420571,95	1279932,72	Картометрический метод	7	Закрепление отсутствует
2797	420568,73	1279931,42	Картометрический метод	7	Закрепление отсутствует
2798	420565,20	1279928,63	Картометрический метод	7	Закрепление отсутствует
2799	420559,79	1279926,38	Картометрический метод	7	Закрепление отсутствует
2800	420554,98	1279927,34	Картометрический метод	7	Закрепление отсутствует
2801	420552,46	1279928,64	Картометрический метод	7	Закрепление отсутствует
2802	420522,44	1279884,75	Картометрический метод	0,1	Закрепление отсутствует
2803	420521,34	1279893,13	Картометрический метод	7	Закрепление отсутствует
2804	420515,98	1279892,93	Картометрический метод	7	Закрепление отсутствует
2805	420510,64	1279891,35	Картометрический метод	7	Закрепление отсутствует
2806	420506,50	1279888,48	Картометрический метод	7	Закрепление отсутствует
2807	420503,69	1279883,30	Картометрический метод	7	Закрепление отсутствует
2808	420505,50	1279876,69	Картометрический метод	7	Закрепление отсутствует
2809	420512,24	1279872,19	Картометрический метод	7	Закрепление отсутствует
2810	420515,11	1279866,40	Картометрический метод	7	Закрепление отсутствует
2811	420516,32	1279858,77	Картометрический метод	7	Закрепление отсутствует
2812	420511,91	1279857,20	Картометрический метод	7	Закрепление отсутствует
2813	420511,57	1279855,02	Картометрический метод	7	Закрепление отсутствует
2814	420509,97	1279851,54	Картометрический метод	7	Закрепление отсутствует
2815	420507,63	1279848,27	Картометрический метод	7	Закрепление отсутствует
2816	420507,30	1279843,91	Картометрический метод	7	Закрепление отсутствует
2817	420507,97	1279841,73	Картометрический метод	7	Закрепление отсутствует
2818	420508,97	1279839,61	Картометрический метод	7	Закрепление отсутствует
2819	420509,37	1279836,75	Картометрический метод	7	Закрепление отсутствует
2820	420508,50	1279834,02	Картометрический метод	7	Закрепление отсутствует
2821	420508,97	1279830,82	Картометрический метод	7	Закрепление отсутствует
2822	420508,63	1279827,07	Картометрический метод	7	Закрепление отсутствует
2823	420506,70	1279822,30	Картометрический метод	7	Закрепление отсутствует
2824	420505,16	1279817,73	Картометрический метод	7	Закрепление отсутствует
2825	420502,36	1279814,26	Картометрический метод	7	Закрепление отсутствует
2826	420498,08	1279811,53	Картометрический метод	7	Закрепление отсутствует
2827	420494,48	1279807,10	Картометрический метод	7	Закрепление отсутствует
2828	420491,94	1279792,79	Картометрический метод	7	Закрепление отсутствует
2829	420492,34	1279787,74	Картометрический метод	7	Закрепление отсутствует
2830	420525,67	1279783,24	Картометрический метод	7	Закрепление отсутствует
2831	420524,20	1279777,18	Картометрический метод	7	Закрепление отсутствует
2832	420522,79	1279755,71	Картометрический метод	7	Закрепление отсутствует
2833	420520,92	1279736,28	Картометрический метод	7	Закрепление отсутствует
2834	420521,06	1279708,61	Картометрический метод	7	Закрепление отсутствует
2835	420525,38	1279667,80	Картометрический метод	0,2	Закрепление отсутствует
2836	420524,00	1279584,14	Картометрический метод	7	Закрепление отсутствует
2837	420518,02	1279508,91	Картометрический метод	0,2	Закрепление отсутствует
2838	420517,73	1279505,29	Картометрический метод	0,2	Закрепление отсутствует
2839	420516,97	1279504,53	Картометрический метод	0,2	Закрепление отсутствует
2840	420515,62	1279499,62	Картометрический метод	0,2	Закрепление отсутствует
2841	420514,76	1279492,43	Картометрический метод	0,2	Закрепление отсутствует
2842	420504,12	1279473,07	Картометрический метод	0,2	Закрепление отсутствует
2843	420554,83	1279463,22	Картометрический метод	0,2	Закрепление отсутствует
2844	420576,21	1279459,40	Картометрический метод	0,2	Закрепление отсутствует
2845	420592,46	1279470,21	Картометрический метод	0,2	Закрепление отсутствует
2846	420632,78	1279476,15	Картометрический метод	0,2	Закрепление отсутствует
2847	420672,06	1279480,13	Картометрический метод	7	Закрепление отсутствует
2848	420673,61	1279480,31	Картометрический метод	2,5	Закрепление отсутствует
2849	420718,45	1279485,58	Картометрический метод	2,5	Закрепление отсутствует
2850	420742,01	1279492,01	Картометрический метод	2,5	Закрепление отсутствует
2851	420743,90	1279498,39	Картометрический метод	2,5	Закрепление отсутствует
2852	420747,40	1279532,04	Картометрический метод	2,5	Закрепление отсутствует

Сведения о местоположении границ объекта					
1. Система координат МСК 47 зона 1					
2. Сведения о характерных точках границ объекта					
Обозначение характерных точек границ	Координаты, м		Метод определения координат характерной точки	Средняя квадратическая погрешность положения характерной точки (Mt), м	Описание обозначения точки на местности (при наличии)
	X	Y			
2853	420759,09	1279532,45	Картометрический метод	2,5	Закрепление отсутствует
2854	420759,59	1279580,85	Картометрический метод	2,5	Закрепление отсутствует
2855	420767,09	1279612,63	Картометрический метод	2,5	Закрепление отсутствует
2856	420768,41	1279617,93	Картометрический метод	2,5	Закрепление отсутствует
2857	420770,52	1279626,38	Картометрический метод	7	Закрепление отсутствует
2858	420771,58	1279630,62	Картометрический метод	2,5	Закрепление отсутствует
2859	420773,77	1279639,36	Картометрический метод	2,5	Закрепление отсутствует
2860	420780,84	1279659,44	Картометрический метод	2,5	Закрепление отсутствует
2861	420788,25	1279667,93	Картометрический метод	7	Закрепление отсутствует
2862	420793,89	1279682,02	Картометрический метод	7	Закрепление отсутствует
2863	420810,53	1279680,24	Картометрический метод	0,2	Закрепление отсутствует
2864	420820,67	1279725,31	Картометрический метод	0,2	Закрепление отсутствует
2865	420835,11	1279723,00	Картометрический метод	2,5	Закрепление отсутствует
2866	420911,29	1279729,27	Картометрический метод	2,5	Закрепление отсутствует
2867	420911,34	1279729,35	Картометрический метод	2,5	Закрепление отсутствует
2868	420911,60	1279729,70	Картометрический метод	2,5	Закрепление отсутствует
2869	420913,35	1279731,13	Картометрический метод	2,5	Закрепление отсутствует
2870	420909,71	1279734,59	Картометрический метод	0,1	Закрепление отсутствует
2871	420909,52	1279735,07	Картометрический метод	0,1	Закрепление отсутствует
2872	420907,15	1279741,20	Картометрический метод	0,1	Закрепление отсутствует
2873	420903,54	1279750,54	Картометрический метод	0,1	Закрепление отсутствует
2874	420899,06	1279762,14	Картометрический метод	7	Закрепление отсутствует
2875	420898,48	1279764,04	Картометрический метод	0,1	Закрепление отсутствует
2876	420898,48	1279764,05	Картометрический метод	7	Закрепление отсутствует
2877	420904,34	1279766,48	Картометрический метод	7	Закрепление отсутствует
2878	420926,18	1279775,89	Картометрический метод	7	Закрепление отсутствует
2879	420964,48	1279791,60	Картометрический метод	7	Закрепление отсутствует
2880	420957,08	1279807,16	Картометрический метод	7	Закрепление отсутствует
2881	420953,15	1279811,63	Картометрический метод	7	Закрепление отсутствует
2882	420957,84	1279823,35	Картометрический метод	0,1	Закрепление отсутствует
2883	420951,60	1279839,23	Картометрический метод	0,1	Закрепление отсутствует
2884	420937,67	1279868,84	Картометрический метод	0,1	Закрепление отсутствует
2885	420930,38	1279878,34	Картометрический метод	0,1	Закрепление отсутствует
2886	420923,61	1279885,37	Картометрический метод	0,1	Закрепление отсутствует
2887	420919,97	1279891,35	Картометрический метод	0,1	Закрепление отсутствует
2888	420915,81	1279896,95	Картометрический метод	0,1	Закрепление отсутствует
2889	420911,58	1279903,00	Картометрический метод	0,1	Закрепление отсутствует
2890	420909,49	1279906,71	Картометрический метод	0,1	Закрепление отсутствует
2891	420907,61	1279910,16	Картометрический метод	0,1	Закрепление отсутствует
2892	420905,85	1279913,61	Картометрический метод	0,1	Закрепление отсутствует
2893	420904,16	1279917,22	Картометрический метод	0,1	Закрепление отсутствует
2894	420905,12	1279926,92	Картометрический метод	7	Закрепление отсутствует
2895	420905,64	1279939,49	Картометрический метод	0,1	Закрепление отсутствует
2896	420904,27	1279944,81	Картометрический метод	0,1	Закрепление отсутствует
2897	420904,00	1279946,01	Картометрический метод	0,1	Закрепление отсутствует
2898	420908,92	1280157,72	Картометрический метод	7	Закрепление отсутствует
2899	420900,13	1280159,33	Картометрический метод	0,2	Закрепление отсутствует
2900	420879,73	1280166,82	Картометрический метод	0,2	Закрепление отсутствует
2901	420875,03	1280166,55	Картометрический метод	0,2	Закрепление отсутствует
2902	420870,23	1280167,04	Картометрический метод	0,2	Закрепление отсутствует
2903	420866,45	1280168,70	Картометрический метод	0,2	Закрепление отсутствует
2904	420838,12	1280183,02	Картометрический метод	0,2	Закрепление отсутствует
2905	420847,94	1280207,23	Картометрический метод	0,2	Закрепление отсутствует
2906	420853,41	1280203,68	Картометрический метод	7	Закрепление отсутствует
2907	420854,24	1280204,81	Картометрический метод	7	Закрепление отсутствует
2908	420909,54	1280180,16	Картометрический метод	0,1	Закрепление отсутствует
2909	420951,35	1280195,50	Картометрический метод	0,1	Закрепление отсутствует

Сведения о местоположении границ объекта

1. Система координат МСК 47 зона 1

2. Сведения о характерных точках границ объекта

Обозначение характерных точек границ	Координаты, м		Метод определения координат характерной точки	Средняя квадратическая погрешность положения характерной точки (Mt), м	Описание обозначения точки на местности (при наличии)
	X	Y			
2910	420939,30	1280262,03	Картометрический метод	0,1	Закрепление отсутствует
2911	420935,48	1280274,28	Картометрический метод	7	Закрепление отсутствует
2912	420956,10	1280289,73	Картометрический метод	7	Закрепление отсутствует
2913	420946,90	1280301,25	Картометрический метод	7	Закрепление отсутствует
2914	420960,72	1280311,60	Картометрический метод	7	Закрепление отсутствует
2915	420958,40	1280326,58	Картометрический метод	7	Закрепление отсутствует
2775	420948,23	1280342,77	Картометрический метод	7	Закрепление отсутствует
					-
2916	421115,21	1280447,55	Картометрический метод	7	Закрепление отсутствует
2917	421106,84	1280444,71	Картометрический метод	0,1	Закрепление отсутствует
2918	421082,49	1280434,82	Картометрический метод	0,1	Закрепление отсутствует
2919	421017,22	1280409,05	Картометрический метод	0,1	Закрепление отсутствует
2920	421027,68	1280372,91	Картометрический метод	0,1	Закрепление отсутствует
2921	421042,45	1280364,57	Картометрический метод	7	Закрепление отсутствует
2922	421048,80	1280352,47	Картометрический метод	7	Закрепление отсутствует
2923	421054,38	1280347,03	Картометрический метод	0,1	Закрепление отсутствует
2924	421060,80	1280344,22	Картометрический метод	0,1	Закрепление отсутствует
2925	421061,92	1280343,74	Картометрический метод	0,1	Закрепление отсутствует
2926	421069,01	1280340,65	Картометрический метод	0,1	Закрепление отсутствует
2927	421077,30	1280339,98	Картометрический метод	0,1	Закрепление отсутствует
2928	421084,58	1280343,65	Картометрический метод	0,1	Закрепление отсутствует
2929	421086,13	1280344,43	Картометрический метод	7	Закрепление отсутствует
2930	421095,19	1280349,08	Картометрический метод	7	Закрепление отсутствует
2931	421099,26	1280351,21	Картометрический метод	0,1	Закрепление отсутствует
2932	421105,79	1280357,15	Картометрический метод	0,2	Закрепление отсутствует
2933	421109,03	1280361,79	Картометрический метод	0,2	Закрепление отсутствует
2934	421113,40	1280369,98	Картометрический метод	0,2	Закрепление отсутствует
2935	421113,56	1280377,89	Картометрический метод	0,2	Закрепление отсутствует
2936	421112,45	1280387,89	Картометрический метод	0,2	Закрепление отсутствует
2937	421117,02	1280406,22	Картометрический метод	7	Закрепление отсутствует
2938	421125,50	1280420,74	Картометрический метод	0,2	Закрепление отсутствует
2939	421123,54	1280425,57	Картометрический метод	7	Закрепление отсутствует
2916	421115,21	1280447,55	Картометрический метод	7	Закрепление отсутствует
					-
2940	413748,81	1279496,18	Картометрический метод	2,5	Закрепление отсутствует
2941	413747,60	1279499,00	Картометрический метод	2,5	Закрепление отсутствует
2942	413703,19	1279613,45	Картометрический метод	2,5	Закрепление отсутствует
2943	413701,56	1279618,85	Картометрический метод	2,5	Закрепление отсутствует
2944	413700,53	1279625,21	Картометрический метод	2,5	Закрепление отсутствует
2945	413700,14	1279628,36	Картометрический метод	2,5	Закрепление отсутствует
2946	413711,74	1279685,30	Картометрический метод	7	Закрепление отсутствует
2947	413684,02	1279626,23	Картометрический метод	7	Закрепление отсутствует
2948	413739,95	1279489,70	Картометрический метод	7	Закрепление отсутствует
2940	413748,81	1279496,18	Картометрический метод	2,5	Закрепление отсутствует
					-
2949	413889,46	1279514,44	Картометрический метод	7	Закрепление отсутствует
2950	413917,50	1279536,86	Картометрический метод	2,5	Закрепление отсутствует
2951	413947,54	1279556,55	Картометрический метод	2,5	Закрепление отсутствует
2952	413971,01	1279568,41	Картометрический метод	2,5	Закрепление отсутствует
2953	414166,12	1279611,10	Картометрический метод	7	Закрепление отсутствует
2954	414161,37	1279622,23	Картометрический метод	7	Закрепление отсутствует
2955	414042,12	1279596,23	Картометрический метод	2,5	Закрепление отсутствует
2956	413965,45	1279578,80	Картометрический метод	2,5	Закрепление отсутствует
2957	413958,98	1279576,68	Картометрический метод	2,5	Закрепление отсутствует
2958	413952,43	1279573,61	Картометрический метод	2,5	Закрепление отсутствует
2959	413877,09	1279527,30	Картометрический метод	2,5	Закрепление отсутствует
2960	413854,87	1279523,03	Картометрический метод	7	Закрепление отсутствует

Сведения о местоположении границ объекта

1. Система координат МСК 47 зона 1

2. Сведения о характерных точках границ объекта

Обозначение характерных точек границ	Координаты, м		Метод определения координат характерной точки	Средняя квадратическая погрешность положения характерной точки (Mt), м	Описание обозначения точки на местности (при наличии)
	X	Y			
2949	413889,46	1279514,44	Картометрический метод	7	Закрепление отсутствует
					-
2961	414844,40	1279337,27	Картометрический метод	2,5	Закрепление отсутствует
2962	414826,29	1279336,62	Картометрический метод	2,5	Закрепление отсутствует
2963	414818,16	1279336,70	Картометрический метод	2,5	Закрепление отсутствует
2964	414767,14	1279337,14	Картометрический метод	2,5	Закрепление отсутствует
2965	414761,84	1279337,19	Картометрический метод	2,5	Закрепление отсутствует
2966	414767,09	1279349,69	Картометрический метод	2,5	Закрепление отсутствует
2967	414773,36	1279361,84	Картометрический метод	2,5	Закрепление отсутствует
2968	414776,23	1279363,32	Картометрический метод	0,1	Закрепление отсутствует
2969	414743,25	1279362,17	Картометрический метод	0,2	Закрепление отсутствует
2970	414713,62	1279360,33	Картометрический метод	0,1	Закрепление отсутствует
2971	414692,01	1279358,98	Картометрический метод	0,1	Закрепление отсутствует
2972	414669,31	1279357,04	Картометрический метод	0,1	Закрепление отсутствует
2973	414663,11	1279356,51	Картометрический метод	0,1	Закрепление отсутствует
2974	414660,22	1279356,04	Картометрический метод	0,1	Закрепление отсутствует
2975	414613,76	1279348,51	Картометрический метод	0,1	Закрепление отсутствует
2976	414584,35	1279343,70	Картометрический метод	0,1	Закрепление отсутствует
2977	414549,97	1279337,95	Картометрический метод	0,1	Закрепление отсутствует
2978	414543,99	1279336,95	Картометрический метод	0,1	Закрепление отсутствует
2979	414518,63	1279332,71	Картометрический метод	0,1	Закрепление отсутствует
2980	414505,03	1279326,70	Картометрический метод	0,1	Закрепление отсутствует
2981	414498,97	1279325,62	Картометрический метод	0,1	Закрепление отсутствует
2982	414478,38	1279321,25	Картометрический метод	0,1	Закрепление отсутствует
2983	414442,46	1279314,53	Картометрический метод	0,1	Закрепление отсутствует
2984	414416,97	1279311,05	Картометрический метод	0,1	Закрепление отсутствует
2985	414403,77	1279309,23	Картометрический метод	0,1	Закрепление отсутствует
2986	414402,83	1279309,10	Картометрический метод	0,1	Закрепление отсутствует
2987	414346,16	1279304,55	Картометрический метод	0,1	Закрепление отсутствует
2988	414323,18	1279305,19	Картометрический метод	0,1	Закрепление отсутствует
2989	414316,45	1279282,25	Картометрический метод	7	Закрепление отсутствует
2990	414315,05	1279274,70	Картометрический метод	7	Закрепление отсутствует
2991	414315,70	1279265,70	Картометрический метод	7	Закрепление отсутствует
2992	414329,13	1279240,75	Картометрический метод	7	Закрепление отсутствует
2993	414331,75	1279232,43	Картометрический метод	7	Закрепление отсутствует
2994	414331,74	1279227,93	Картометрический метод	7	Закрепление отсутствует
2995	414331,59	1279222,12	Картометрический метод	7	Закрепление отсутствует
2996	414328,91	1279213,78	Картометрический метод	7	Закрепление отсутствует
2997	414322,57	1279201,64	Картометрический метод	7	Закрепление отсутствует
2998	414321,91	1279193,37	Картометрический метод	7	Закрепление отсутствует
2999	414323,99	1279170,55	Картометрический метод	7	Закрепление отсутствует
3000	414324,03	1279170,11	Картометрический метод	7	Закрепление отсутствует
3001	414544,87	1279216,72	Картометрический метод	7	Закрепление отсутствует
3002	414585,43	1279225,15	Картометрический метод	7	Закрепление отсутствует
3003	414592,95	1279226,95	Картометрический метод	7	Закрепление отсутствует
3004	414598,90	1279218,63	Картометрический метод	7	Закрепление отсутствует
3005	414628,58	1279224,21	Картометрический метод	0,1	Закрепление отсутствует
3006	414660,01	1279233,73	Картометрический метод	0,1	Закрепление отсутствует
3007	414745,46	1279249,60	Картометрический метод	0,2	Закрепление отсутствует
3008	414769,31	1279254,83	Картометрический метод	0,2	Закрепление отсутствует
3009	414842,92	1279276,97	Картометрический метод	7	Закрепление отсутствует
3010	414848,10	1279299,38	Картометрический метод	7	Закрепление отсутствует
3011	414860,45	1279315,79	Картометрический метод	7	Закрепление отсутствует
3012	414862,40	1279337,85	Картометрический метод	7	Закрепление отсутствует
3013	414851,76	1279337,54	Картометрический метод	7	Закрепление отсутствует
2961	414844,40	1279337,27	Картометрический метод	2,5	Закрепление отсутствует
					-

Сведения о местоположении границ объекта

1. Система координат МСК 47 зона 1

2. Сведения о характерных точках границ объекта

Обозначение характерных точек границ	Координаты, м		Метод определения координат характерной точки	Средняя квадратическая погрешность положения характерной точки (Mt), м	Описание обозначения точки на местности (при наличии)
	X	Y			
3014	414444,77	1279834,27	Картометрический метод	2,5	Закрепление отсутствует
3015	414440,53	1279834,55	Картометрический метод	2,5	Закрепление отсутствует
3016	414438,69	1279831,65	Картометрический метод	2,5	Закрепление отсутствует
3017	414348,25	1279690,08	Картометрический метод	2,5	Закрепление отсутствует
3018	414343,21	1279682,27	Картометрический метод	2,5	Закрепление отсутствует
3019	414332,97	1279665,94	Картометрический метод	2,5	Закрепление отсутствует
3020	414329,70	1279661,42	Картометрический метод	2,5	Закрепление отсутствует
3021	414326,95	1279659,67	Картометрический метод	2,5	Закрепление отсутствует
3022	414321,33	1279657,12	Картометрический метод	2,5	Закрепление отсутствует
3023	414291,93	1279650,70	Картометрический метод	7	Закрепление отсутствует
3024	414298,09	1279642,02	Картометрический метод	7	Закрепление отсутствует
3025	414299,24	1279640,24	Картометрический метод	7	Закрепление отсутствует
3026	414333,29	1279647,67	Картометрический метод	2,5	Закрепление отсутствует
3027	414338,57	1279637,47	Картометрический метод	2,5	Закрепление отсутствует
3028	414416,20	1279487,41	Картометрический метод	2,5	Закрепление отсутствует
3029	414420,61	1279478,87	Картометрический метод	2,5	Закрепление отсутствует
3030	414414,27	1279478,04	Картометрический метод	2,5	Закрепление отсутствует
3031	414402,57	1279473,03	Картометрический метод	2,5	Закрепление отсутствует
3032	414397,17	1279468,62	Картометрический метод	2,5	Закрепление отсутствует
3033	414391,01	1279455,31	Картометрический метод	2,5	Закрепление отсутствует
3034	414350,91	1279339,39	Картометрический метод	2,5	Закрепление отсутствует
3035	414341,20	1279338,28	Картометрический метод	2,5	Закрепление отсутствует
3036	414336,75	1279325,62	Картометрический метод	0,1	Закрепление отсутствует
3037	414323,95	1279325,93	Картометрический метод	7	Закрепление отсутствует
3038	414323,54	1279314,92	Картометрический метод	7	Закрепление отсутствует
3039	414348,87	1279313,99	Картометрический метод	0,1	Закрепление отсутствует
3040	414391,92	1279317,11	Картометрический метод	0,1	Закрепление отсутствует
3041	414430,70	1279324,31	Картометрический метод	0,1	Закрепление отсутствует
3042	414549,07	1279346,49	Картометрический метод	7	Закрепление отсутствует
3043	414668,98	1279365,83	Картометрический метод	0,1	Закрепление отсутствует
3044	414742,92	1279371,70	Картометрический метод	0,1	Закрепление отсутствует
3045	414780,35	1279372,72	Картометрический метод	0,1	Закрепление отсутствует
3046	414789,33	1279383,17	Картометрический метод	0,1	Закрепление отсутствует
3047	414796,98	1279389,84	Картометрический метод	2,5	Закрепление отсутствует
3048	414803,22	1279394,30	Картометрический метод	2,5	Закрепление отсутствует
3049	414811,46	1279399,86	Картометрический метод	2,5	Закрепление отсутствует
3050	414822,80	1279402,88	Картометрический метод	2,5	Закрепление отсутствует
3051	414833,58	1279406,45	Картометрический метод	2,5	Закрепление отсутствует
3052	414846,77	1279407,64	Картометрический метод	7	Закрепление отсутствует
3053	414837,62	1279437,74	Картометрический метод	7	Закрепление отсутствует
3054	414776,50	1279504,13	Картометрический метод	7	Закрепление отсутствует
3055	414773,74	1279517,40	Картометрический метод	0,1	Закрепление отсутствует
3056	414768,93	1279540,32	Картометрический метод	0,1	Закрепление отсутствует
3057	414764,14	1279563,11	Картометрический метод	0,1	Закрепление отсутствует
3058	414759,37	1279585,84	Картометрический метод	0,1	Закрепление отсутствует
3059	414754,63	1279608,40	Картометрический метод	0,1	Закрепление отсутствует
3060	414749,92	1279630,85	Картометрический метод	0,1	Закрепление отсутствует
3061	414745,22	1279653,20	Картометрический метод	0,1	Закрепление отсутствует
3062	414740,56	1279675,40	Картометрический метод	0,1	Закрепление отсутствует
3063	414735,91	1279697,55	Картометрический метод	0,1	Закрепление отсутствует
3064	414731,29	1279719,56	Картометрический метод	0,1	Закрепление отсутствует
3065	414726,69	1279741,47	Картометрический метод	0,1	Закрепление отсутствует
3066	414722,13	1279763,18	Картометрический метод	0,1	Закрепление отсутствует
3067	414717,58	1279784,85	Картометрический метод	0,1	Закрепление отсутствует
3068	414713,38	1279804,85	Картометрический метод	0,1	Закрепление отсутствует
3069	414685,09	1279798,94	Картометрический метод	0,1	Закрепление отсутствует
3070	414661,21	1279822,97	Картометрический метод	0,1	Закрепление отсутствует

Сведения о местоположении границ объекта					
1. Система координат МСК 47 зона 1					
2. Сведения о характерных точках границ объекта					
Обозначение характерных точек границ	Координаты, м		Метод определения координат характерной точки	Средняя квадратическая погрешность положения характерной точки (Mt), м	Описание обозначения точки на местности (при наличии)
	X	Y			
3071	414649,95	1279823,88	Картометрический метод	0,1	Закрепление отсутствует
3072	414626,46	1279825,79	Картометрический метод	0,1	Закрепление отсутствует
3073	414601,88	1279825,78	Картометрический метод	0,1	Закрепление отсутствует
3074	414556,32	1279825,73	Картометрический метод	2,5	Закрепление отсутствует
3075	414452,77	1279835,12	Картометрический метод	2,5	Закрепление отсутствует
3076	414448,55	1279835,18	Картометрический метод	2,5	Закрепление отсутствует
3014	414444,77	1279834,27	Картометрический метод	2,5	Закрепление отсутствует
					-
3077	421266,85	1280545,06	Картометрический метод	7	Закрепление отсутствует
3078	421264,68	1280547,57	Картометрический метод	0,1	Закрепление отсутствует
3079	421255,85	1280602,33	Картометрический метод	0,1	Закрепление отсутствует
3080	421254,70	1280612,78	Картометрический метод	7	Закрепление отсутствует
3081	421293,82	1280635,58	Картометрический метод	0,1	Закрепление отсутствует
3082	421299,03	1280616,63	Картометрический метод	7	Закрепление отсутствует
3083	421400,47	1280669,62	Картометрический метод	7	Закрепление отсутствует
3084	421404,62	1280675,08	Картометрический метод	0,1	Закрепление отсутствует
3085	421438,40	1280709,87	Картометрический метод	0,1	Закрепление отсутствует
3086	421481,97	1280703,09	Картометрический метод	0,1	Закрепление отсутствует
3087	421485,57	1280702,81	Картометрический метод	7	Закрепление отсутствует
3088	421487,35	1280709,92	Картометрический метод	7	Закрепление отсутствует
3089	421459,19	1280714,86	Картометрический метод	7	Закрепление отсутствует
3090	421433,50	1280709,89	Картометрический метод	7	Закрепление отсутствует
3091	421421,81	1280709,91	Картометрический метод	7	Закрепление отсутствует
3092	421404,41	1280719,91	Картометрический метод	7	Закрепление отсутствует
3093	421381,76	1280729,90	Картометрический метод	7	Закрепление отсутствует
3094	421346,93	1280739,89	Картометрический метод	7	Закрепление отсутствует
3095	421336,96	1280739,89	Картометрический метод	7	Закрепление отсутствует
3096	421372,25	1280830,04	Картометрический метод	7	Закрепление отсутствует
3097	421387,85	1280865,05	Картометрический метод	7	Закрепление отсутствует
3098	421394,88	1280880,04	Картометрический метод	7	Закрепление отсутствует
3099	421394,14	1280899,96	Картометрический метод	7	Закрепление отсутствует
3100	421383,77	1280914,92	Картометрический метод	7	Закрепление отсутствует
3101	421354,49	1280934,95	Картометрический метод	7	Закрепление отсутствует
3102	421353,63	1281029,91	Картометрический метод	7	Закрепление отсутствует
3103	421318,63	1281044,92	Картометрический метод	7	Закрепление отсутствует
3104	421306,09	1281064,99	Картометрический метод	7	Закрепление отсутствует
3105	421316,09	1281090,04	Картометрический метод	7	Закрепление отсутствует
3106	421324,43	1281135,01	Картометрический метод	7	Закрепление отсутствует
3107	421322,60	1281189,82	Картометрический метод	7	Закрепление отсутствует
3108	421278,17	1281164,82	Картометрический метод	7	Закрепление отсутствует
3109	421271,06	1281199,87	Картометрический метод	7	Закрепление отсутствует
3110	421233,92	1281189,80	Картометрический метод	7	Закрепление отсутствует
3111	421219,34	1281234,96	Картометрический метод	7	Закрепление отсутствует
3112	421212,70	1281244,93	Картометрический метод	7	Закрепление отсутствует
3113	421144,35	1281225,00	Картометрический метод	7	Закрепление отсутствует
3114	421002,10	1281230,00	Картометрический метод	7	Закрепление отсутствует
3115	420900,45	1281253,23	Картометрический метод	7	Закрепление отсутствует
3116	420824,25	1281280,35	Картометрический метод	7	Закрепление отсутствует
3117	420732,90	1281318,73	Картометрический метод	7	Закрепление отсутствует
3118	420692,35	1281337,80	Картометрический метод	7	Закрепление отсутствует
3119	420669,40	1281349,55	Картометрический метод	7	Закрепление отсутствует
3120	420659,50	1281390,00	Картометрический метод	7	Закрепление отсутствует
3121	420596,10	1281385,00	Картометрический метод	7	Закрепление отсутствует
3122	420588,72	1281340,92	Картометрический метод	7	Закрепление отсутствует
3123	420604,54	1281331,49	Картометрический метод	7	Закрепление отсутствует
3124	420604,22	1281266,92	Картометрический метод	7	Закрепление отсутствует
3125	420582,07	1281251,31	Картометрический метод	7	Закрепление отсутствует

Сведения о местоположении границ объекта

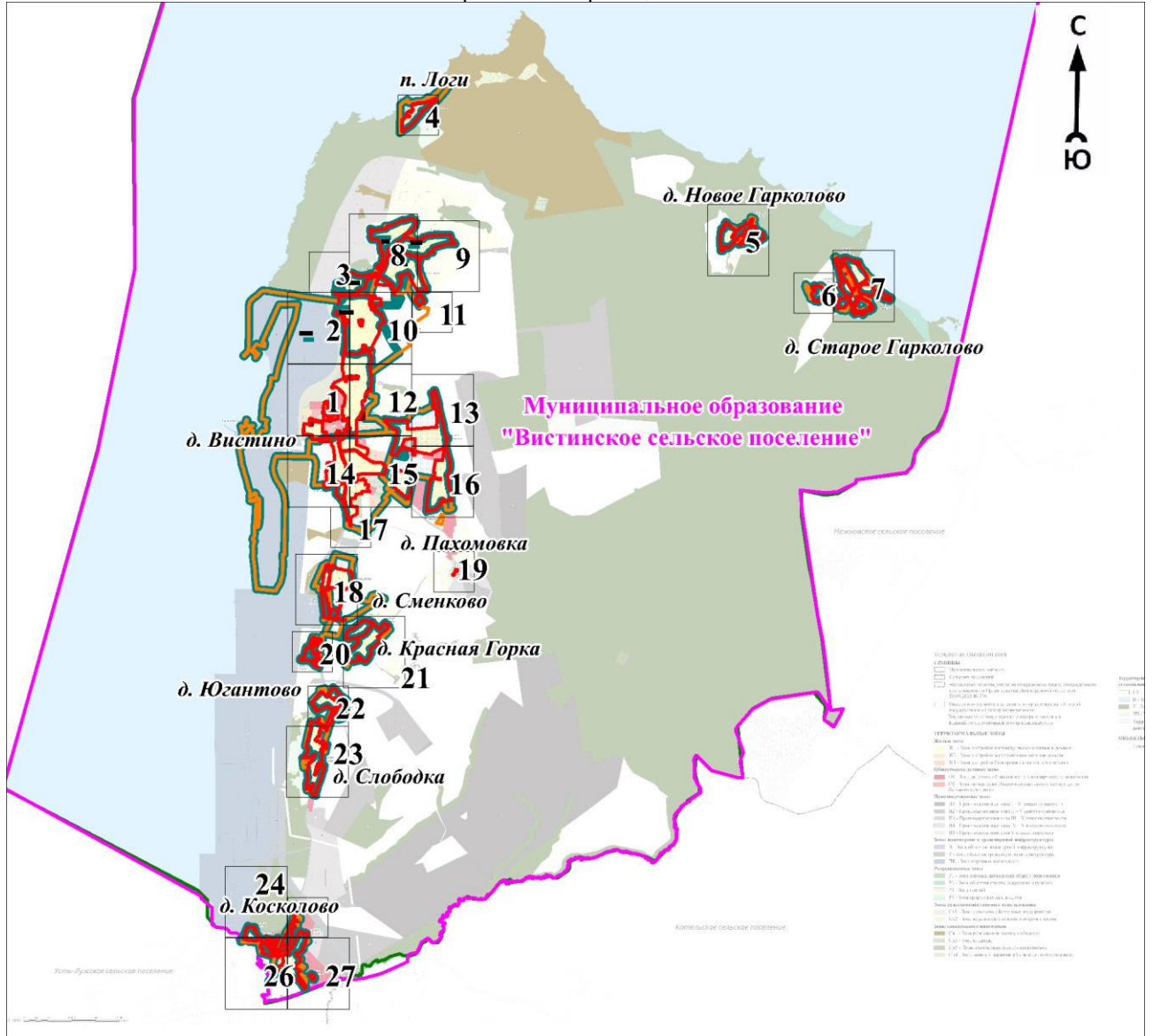
1. Система координат МСК 47 зона 1

2. Сведения о характерных точках границ объекта

Обозначение характерных точек границ	Координаты, м		Метод определения координат характерной точки	Средняя квадратическая погрешность положения характерной точки (Mt), м	Описание обозначения точки на местности (при наличии)
	X	Y			
3126	420581,82	1281227,93	Картометрический метод	2,5	Закрепление отсутствует
3127	420517,94	1281230,59	Картометрический метод	2,5	Закрепление отсутствует
3128	420494,86	1281261,65	Картометрический метод	2,5	Закрепление отсутствует
3129	420456,06	1281279,64	Картометрический метод	0,2	Закрепление отсутствует
3130	420435,42	1281289,16	Картометрический метод	2,5	Закрепление отсутствует
3131	420377,99	1281332,48	Картометрический метод	7,5	Закрепление отсутствует
3132	420360,48	1281316,76	Картометрический метод	7,5	Закрепление отсутствует
3133	420256,85	1281219,44	Картометрический метод	7,5	Закрепление отсутствует
3134	420285,25	1281205,20	Картометрический метод	7	Закрепление отсутствует
3135	420305,31	1281194,35	Картометрический метод	7	Закрепление отсутствует
3136	420334,61	1281178,89	Картометрический метод	7	Закрепление отсутствует
3137	420359,55	1281157,59	Картометрический метод	7	Закрепление отсутствует
3138	420376,17	1281142,85	Картометрический метод	7	Закрепление отсутствует
3139	420399,43	1281141,56	Картометрический метод	7	Закрепление отсутствует
3140	420424,26	1281151,60	Картометрический метод	7	Закрепление отсутствует
3141	420440,66	1281168,35	Картометрический метод	7	Закрепление отсутствует
3142	420462,37	1281183,76	Картометрический метод	7	Закрепление отсутствует
3143	420504,60	1281203,13	Картометрический метод	7	Закрепление отсутствует
3144	420543,04	1281216,29	Картометрический метод	7	Закрепление отсутствует
3145	420579,70	1281189,11	Картометрический метод	7	Закрепление отсутствует
3146	420849,11	1281031,00	Картометрический метод	7	Закрепление отсутствует
3147	420891,25	1281040,00	Картометрический метод	7	Закрепление отсутствует
3148	420965,30	1280985,00	Картометрический метод	7	Закрепление отсутствует
3149	420933,69	1280907,95	Картометрический метод	0,1	Закрепление отсутствует
3150	420911,00	1280891,68	Картометрический метод	0,1	Закрепление отсутствует
3151	420910,41	1280887,73	Картометрический метод	0,1	Закрепление отсутствует
3152	420909,44	1280833,10	Картометрический метод	0,1	Закрепление отсутствует
3153	420901,60	1280810,00	Картометрический метод	7	Закрепление отсутствует
3154	420890,74	1280803,24	Картометрический метод	2,5	Закрепление отсутствует
3155	420863,57	1280823,13	Картометрический метод	2,5	Закрепление отсутствует
3156	420837,83	1280840,64	Картометрический метод	2,5	Закрепление отсутствует
3157	420833,65	1280840,64	Картометрический метод	2,5	Закрепление отсутствует
3158	420828,29	1280836,60	Картометрический метод	2,5	Закрепление отсутствует
3159	420792,63	1280830,44	Картометрический метод	2,5	Закрепление отсутствует
3160	420755,76	1280843,88	Картометрический метод	2,5	Закрепление отсутствует
3161	420695,33	1280814,03	Картометрический метод	2,5	Закрепление отсутствует
3162	420657,61	1280795,40	Картометрический метод	2,5	Закрепление отсутствует
3163	420578,77	1280756,47	Картометрический метод	2,5	Закрепление отсутствует
3164	420576,90	1280750,00	Картометрический метод	7	Закрепление отсутствует
3165	420575,75	1280750,00	Картометрический метод	7	Закрепление отсутствует
3166	420618,65	1280695,00	Картометрический метод	7	Закрепление отсутствует
3167	420646,00	1280680,10	Картометрический метод	7	Закрепление отсутствует
3168	420691,27	1280660,11	Картометрический метод	7	Закрепление отсутствует
3169	420762,00	1280592,95	Картометрический метод	7	Закрепление отсутствует
3170	420830,33	1280514,29	Картометрический метод	7	Закрепление отсутствует
3171	420900,32	1280414,00	Картометрический метод	7	Закрепление отсутствует
3172	420918,11	1280384,47	Картометрический метод	7	Закрепление отсутствует
3173	421039,45	1280465,00	Картометрический метод	7	Закрепление отсутствует
3174	421045,41	1280466,48	Картометрический метод	0,2	Закрепление отсутствует
3175	421050,71	1280494,26	Картометрический метод	0,2	Закрепление отсутствует
3176	421053,58	1280510,07	Картометрический метод	0,3	Закрепление отсутствует
3177	421074,06	1280506,67	Картометрический метод	0,3	Закрепление отсутствует
3178	421071,14	1280491,17	Картометрический метод	0,2	Закрепление отсутствует
3179	421076,41	1280488,40	Картометрический метод	7	Закрепление отсутствует
3180	421077,86	1280475,98	Картометрический метод	7	Закрепление отсутствует
3181	421077,85	1280475,00	Картометрический метод	7	Закрепление отсутствует
3182	421092,03	1280481,12	Картометрический метод	7	Закрепление отсутствует

План границ объекта

Обзорная схема границ объекта



Масштаб 1:140000

Используемые условные знаки и обозначения:













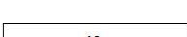
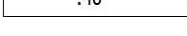
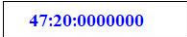
Условные обозначения представлены на листе 62

Подпись _____

Дата « ____ » _____ 20 г.

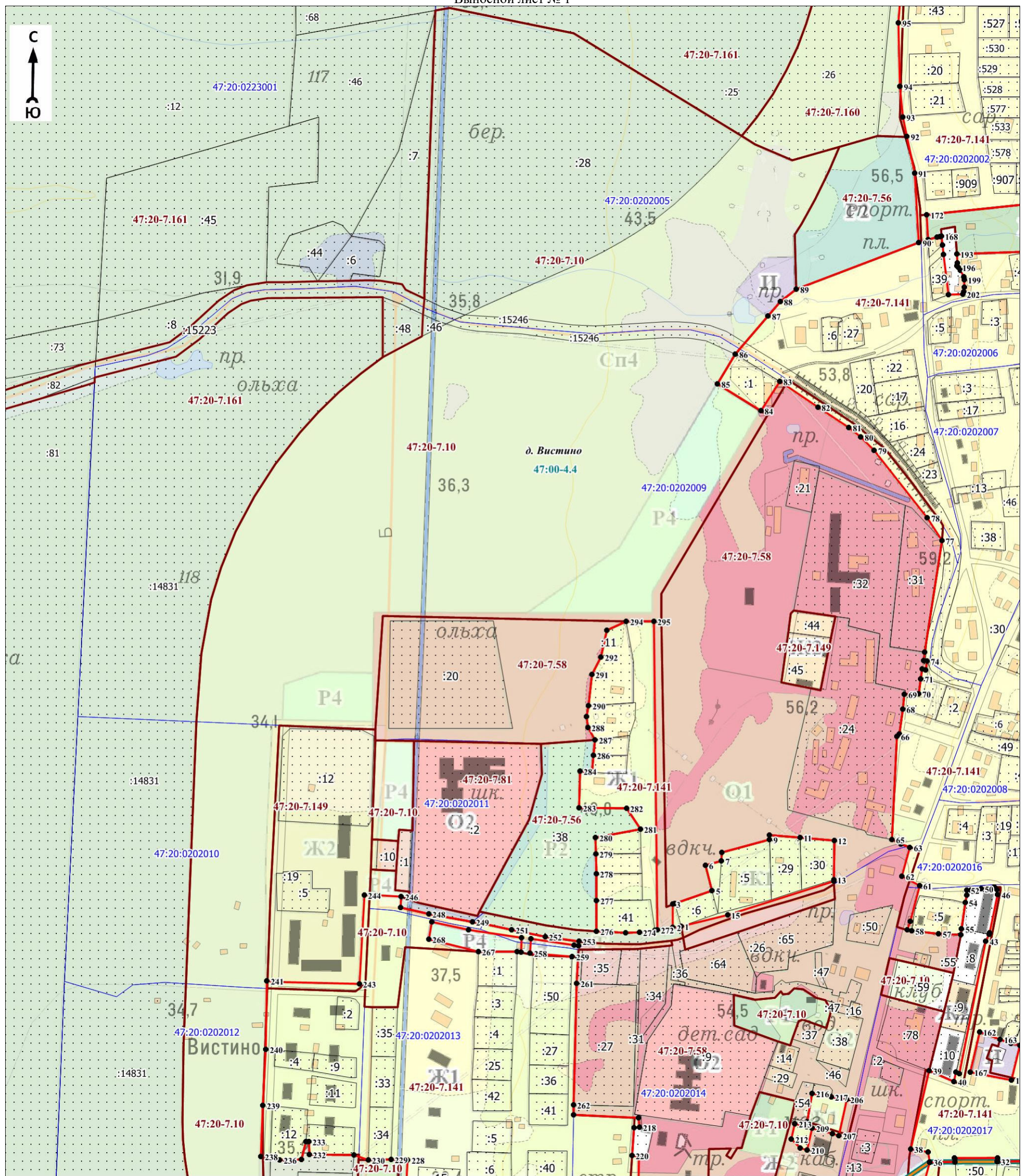
Место для оттиска печати (при наличии) лица, составившего описание местоположения границ объекта

Условные обозначения

	- характерная точка границы объекта
	- граница объекта
	- граница территориальной зоны, сведения о которой содержатся в Едином государственном реестре недвижимости
	- граница кадастрового квартала
	- граница населённого пункта, сведения о которой содержатся в генеральном плане "Вистинского сельского поселения" Кингисеппского муниципального района Ленинградской области
	- граница населённого пункта, сведения о которой содержатся в Едином государственном реестре недвижимости
	- граница муниципального образования, сведения о которой содержатся в Едином государственном реестре недвижимости
	- граница муниципального образования в соответствии с областным законом от 15.06.2010 № 32-оз «Об административно-территориальном устройстве Ленинградской области и порядке его изменения»
	- существующие границы земельного участка, сведения о которой содержатся в Едином государственном реестре недвижимости
	- обозначение земельного участка, сведения о котором содержатся в Едином государственном реестре недвижимости
	- номер кадастрового квартала
	- реестровый номер границы территориальной зоны, сведения о которой содержатся в Едином государственном реестре недвижимости
	- реестровый номер границы населенного пункта, сведения о котором содержатся в Едином государственном реестре недвижимости
	- наименование населённого пункта
	- область и номер выносного листа

План границ объекта

Выносной лист № 1



Масштаб 1:5000

Используемые условные знаки и обозначения:

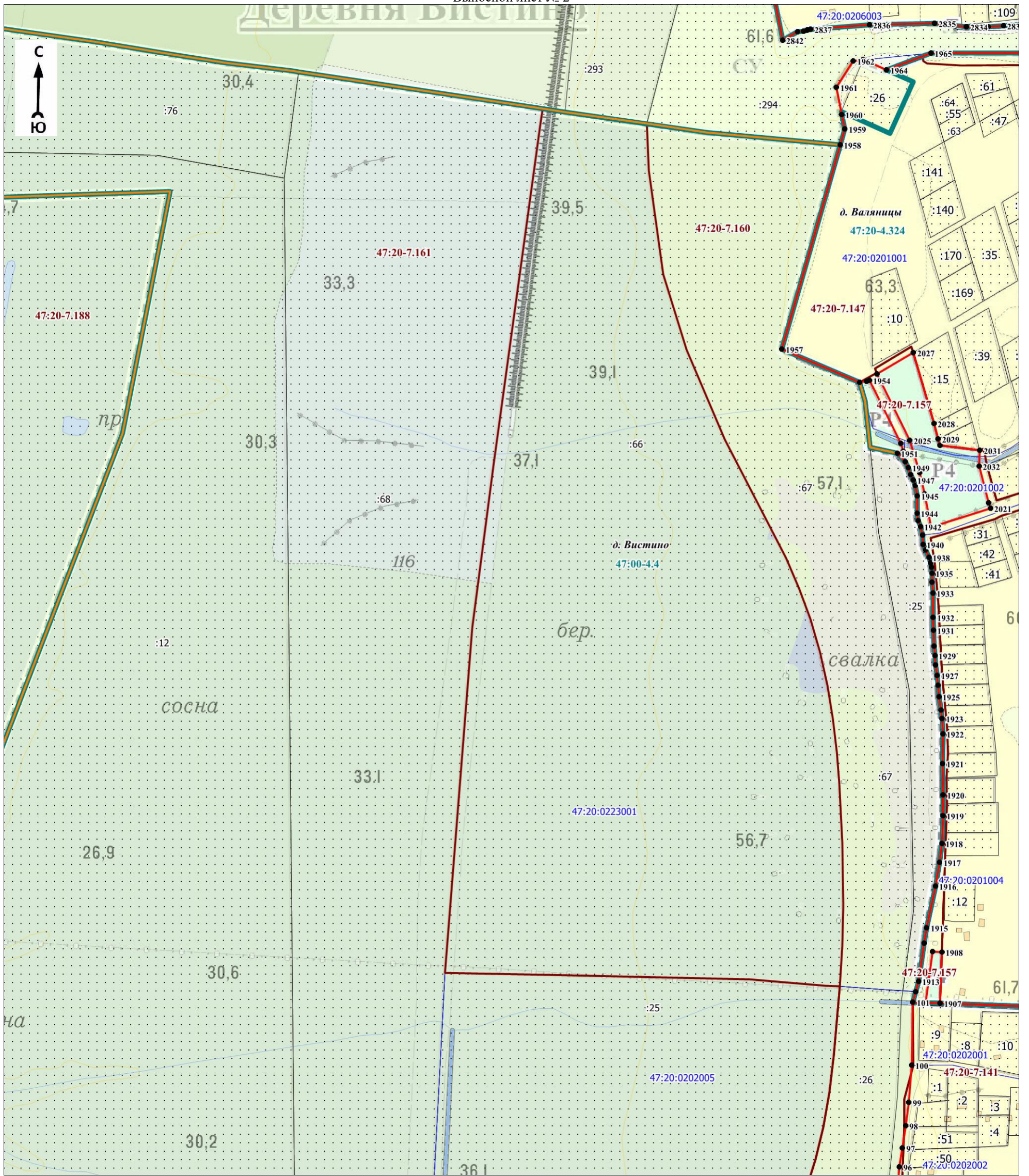
Условные обозначения представлены на листе 62

Подпись _____

Дата « » 20 г.

Место для оттиска печати (при наличии) лица, составившего описание местоположения границ объекта

План границ объекта
Выносной лист № 2



Масштаб 1:5000

Используемые условные знаки и обозначения:

Условные обозначения представлены на листе 62

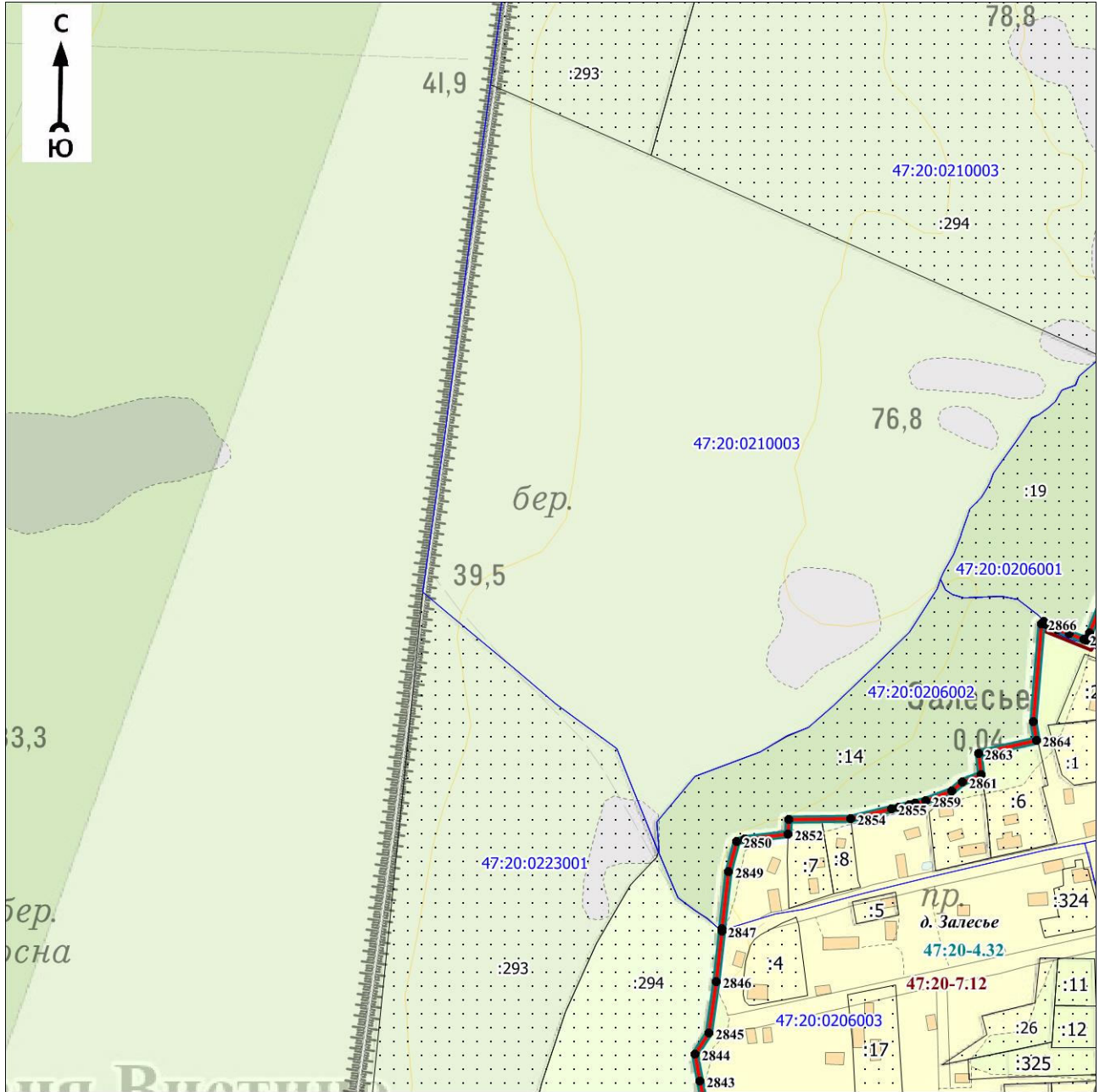
Подпись _____

Дата « ____ » _____ 20 г.

Место для оттиска печати (при наличии) лица, составившего описание местоположения границ объекта

План границ объекта

Выносной лист № 3



Масштаб 1:5000

Используемые условные знаки и обозначения:

Условные обозначения представлены на листе 62

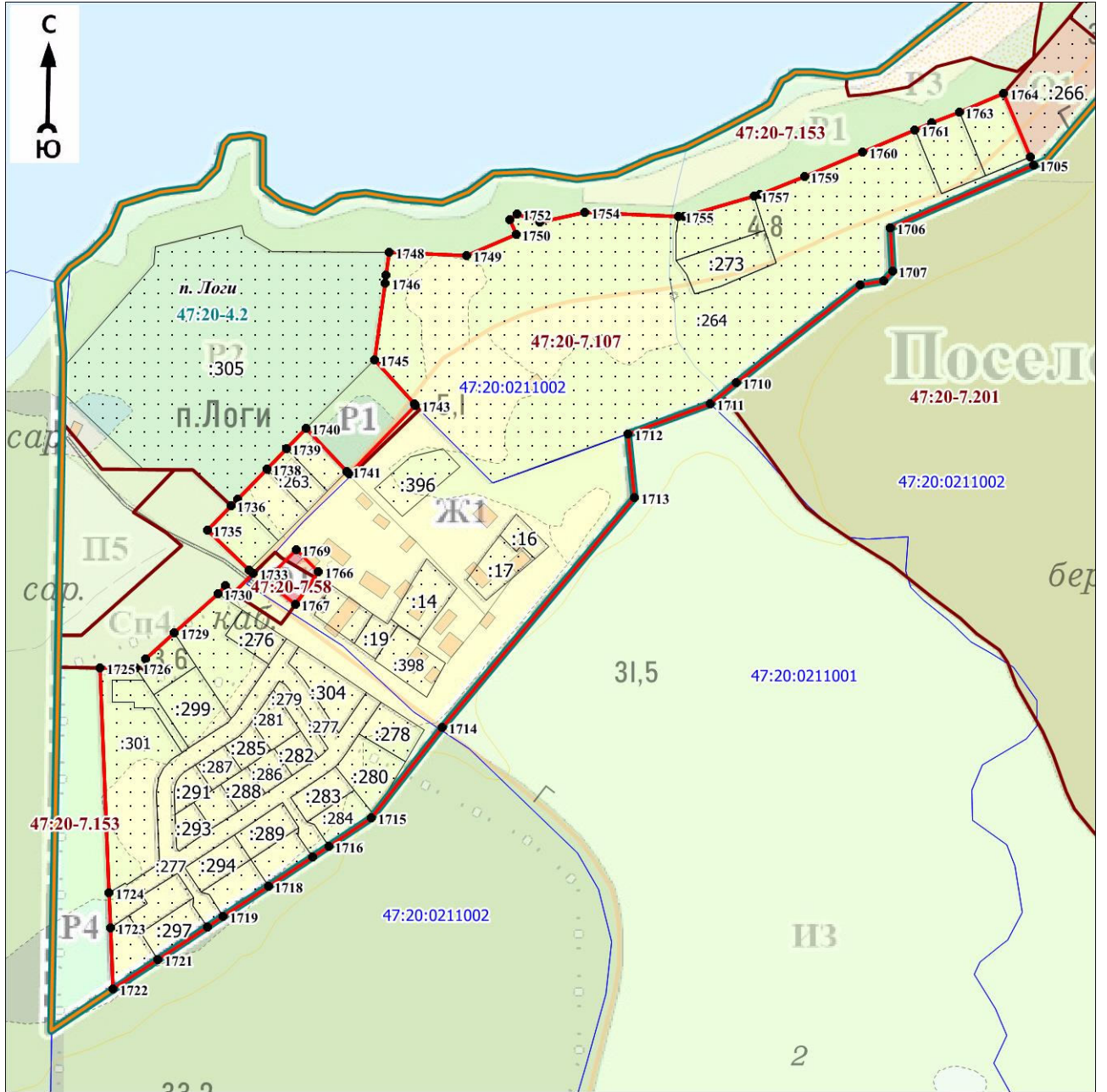
Подпись _____

Дата « ____ » _____ 20 г.

Место для оттиска печати (при наличии) лица, составившего описание местоположения границ объекта

План границ объекта

Выносной лист № 4



Масштаб 1:5000

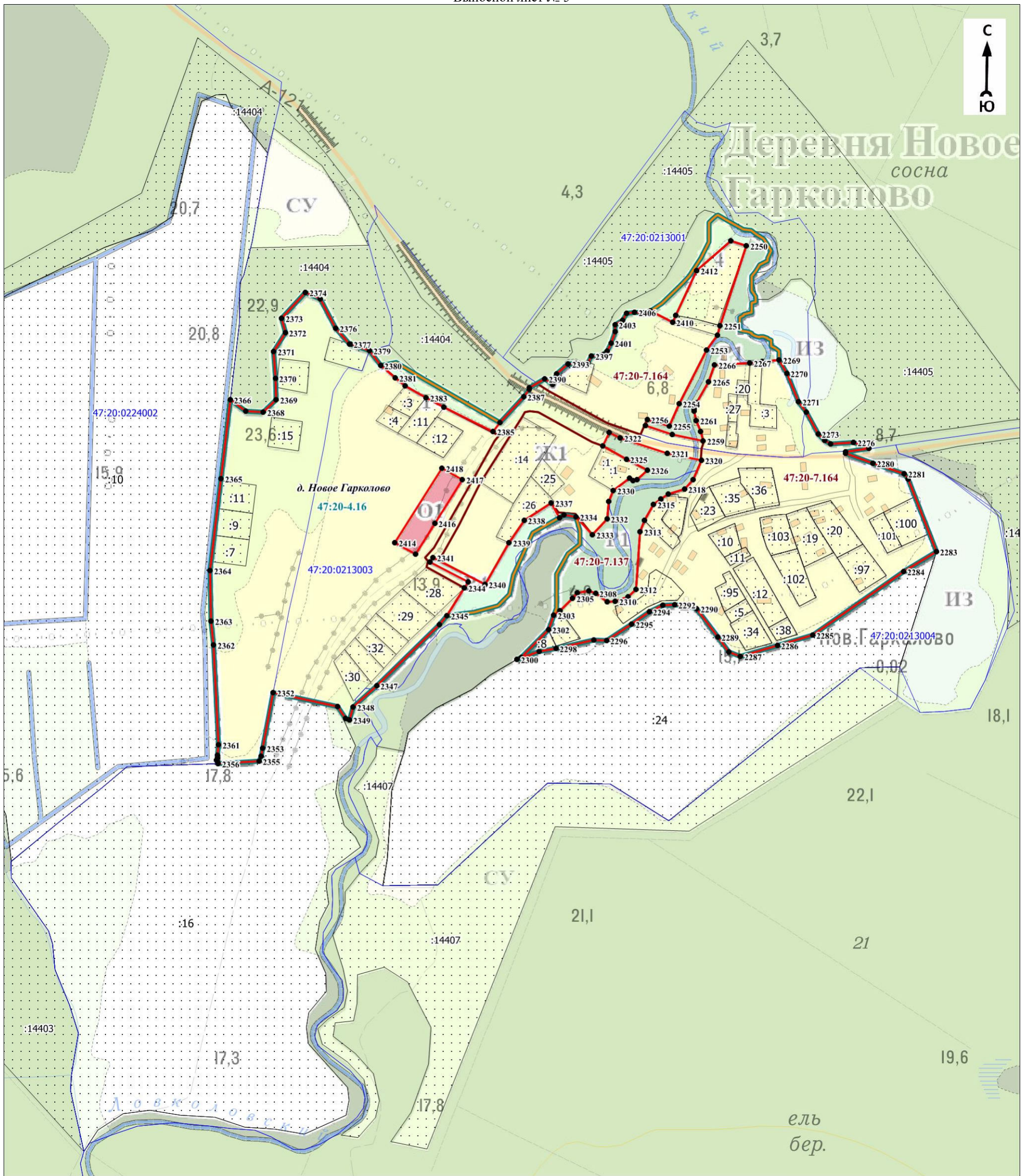
Используемые условные знаки и обозначения:

Условные обозначения представлены на листе 62

Подпись _____

Дата « ____ » _____ 20 г.

Место для оттиска печати (при наличии) лица, составившего описание местоположения границ объекта



Масштаб 1:5000

Используемые условные знаки и обозначения:

Условные обозначения представлены на листе 62

Подпись _____

Дата « » 20 г.

Место для оттиска печати (при наличии) лица, составившего описание местоположения границ объекта

План границ объекта

Выносной лист № 6



Масштаб 1:5000

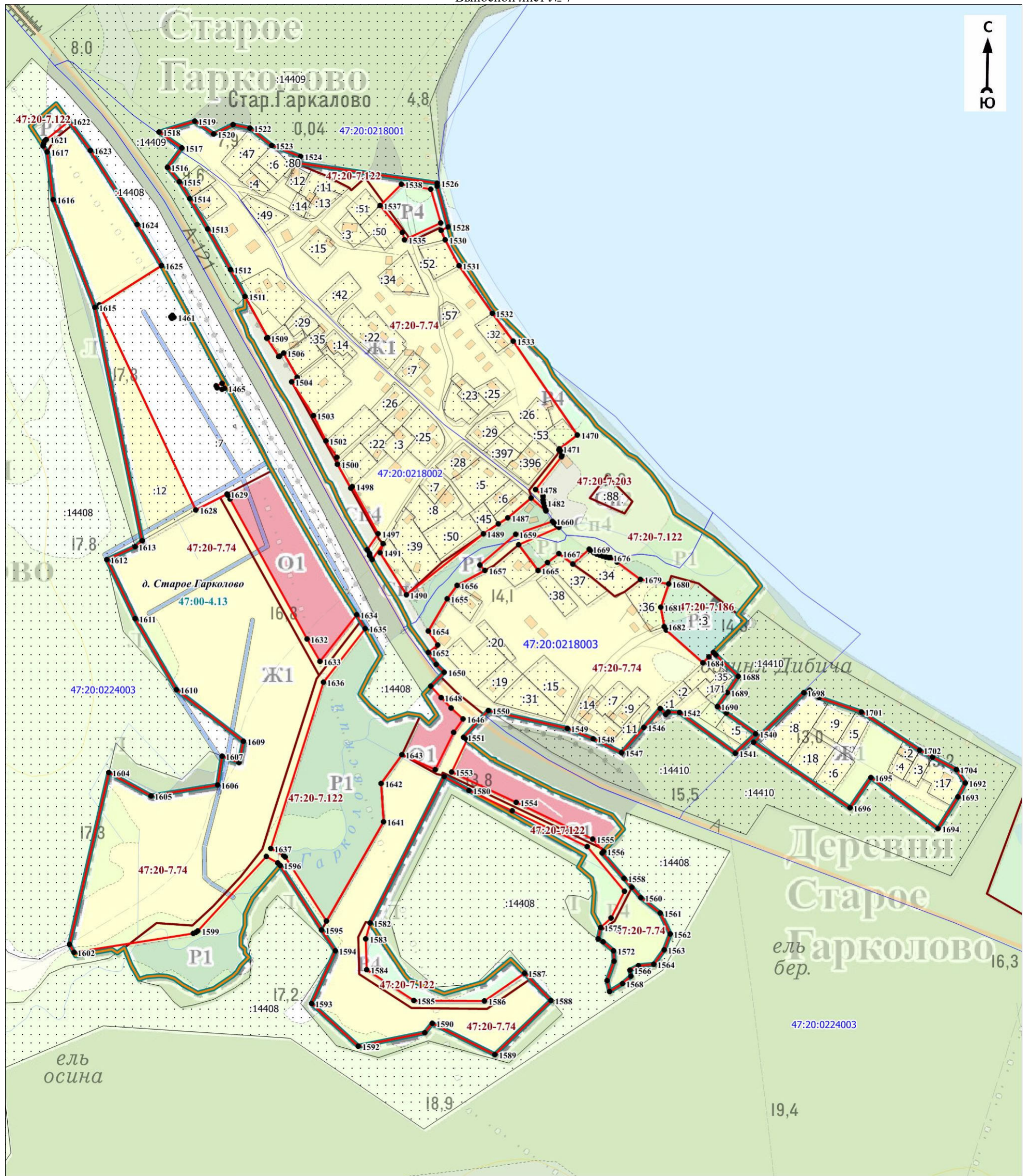
Используемые условные знаки и обозначения:

Условные обозначения представлены на листе 62

Подпись _____

Дата « ____ » _____ 20 г.

Место для оттиска печати (при наличии) лица, составившего описание местоположения границ объекта



Масштаб 1:5000

Используемые условные знаки и обозначения:

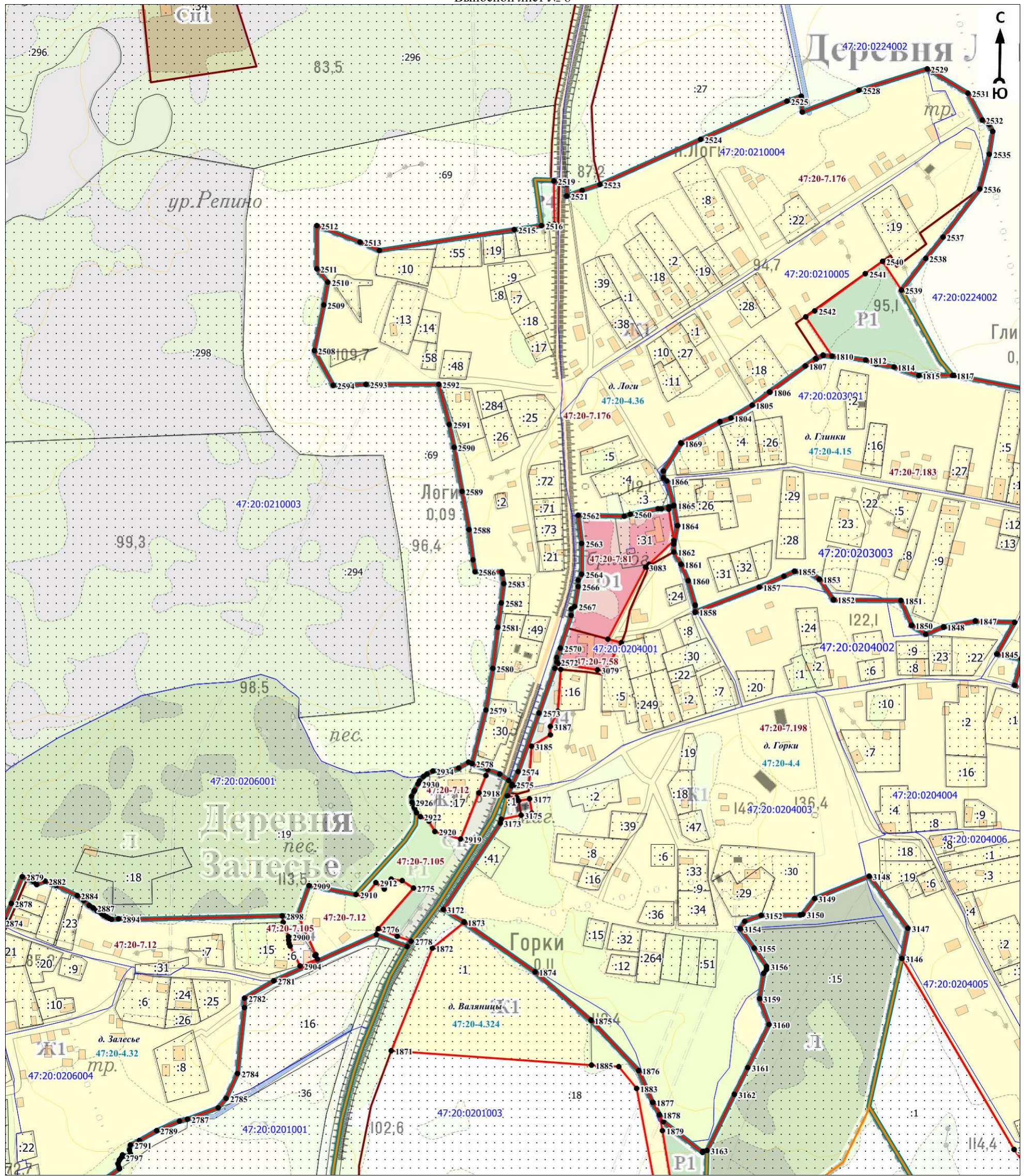
Условные обозначения представлены на листе 62

Подпись _____

Дата « » 20 г.

Место для оттиска печати (при наличии) лица, составившего описание местоположения границ объекта

План границ объекта
Выносной лист № 8



Масштаб 1:5500

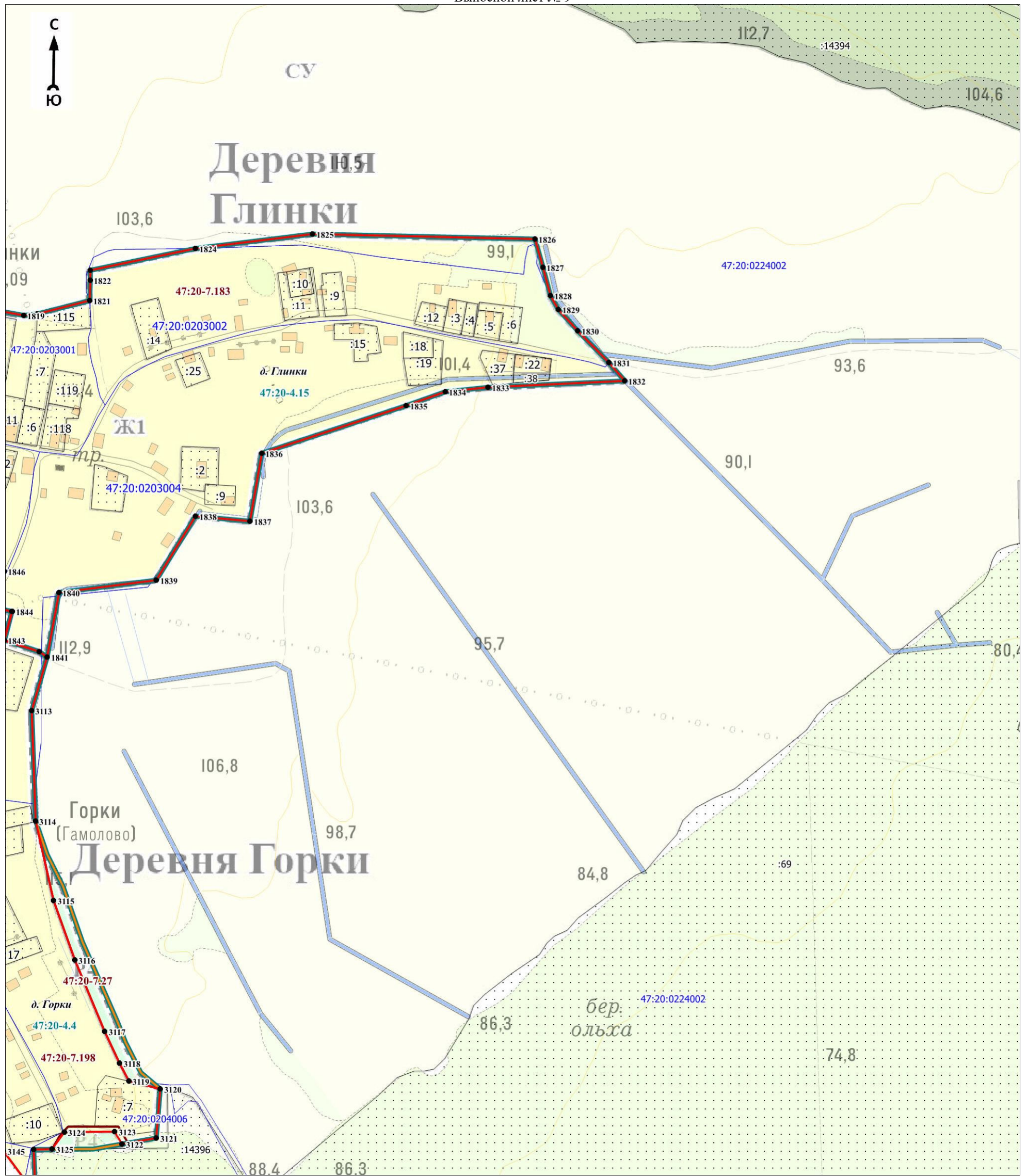
Используемые условные знаки и обозначения:

Условные обозначения представлены на листе 62

Подпись _____

Дата « » 20 г.

Место для оттиска печати (при наличии) лица, составившего описание местоположения границ объекта



Масштаб 1:5000

Используемые условные знаки и обозначения:

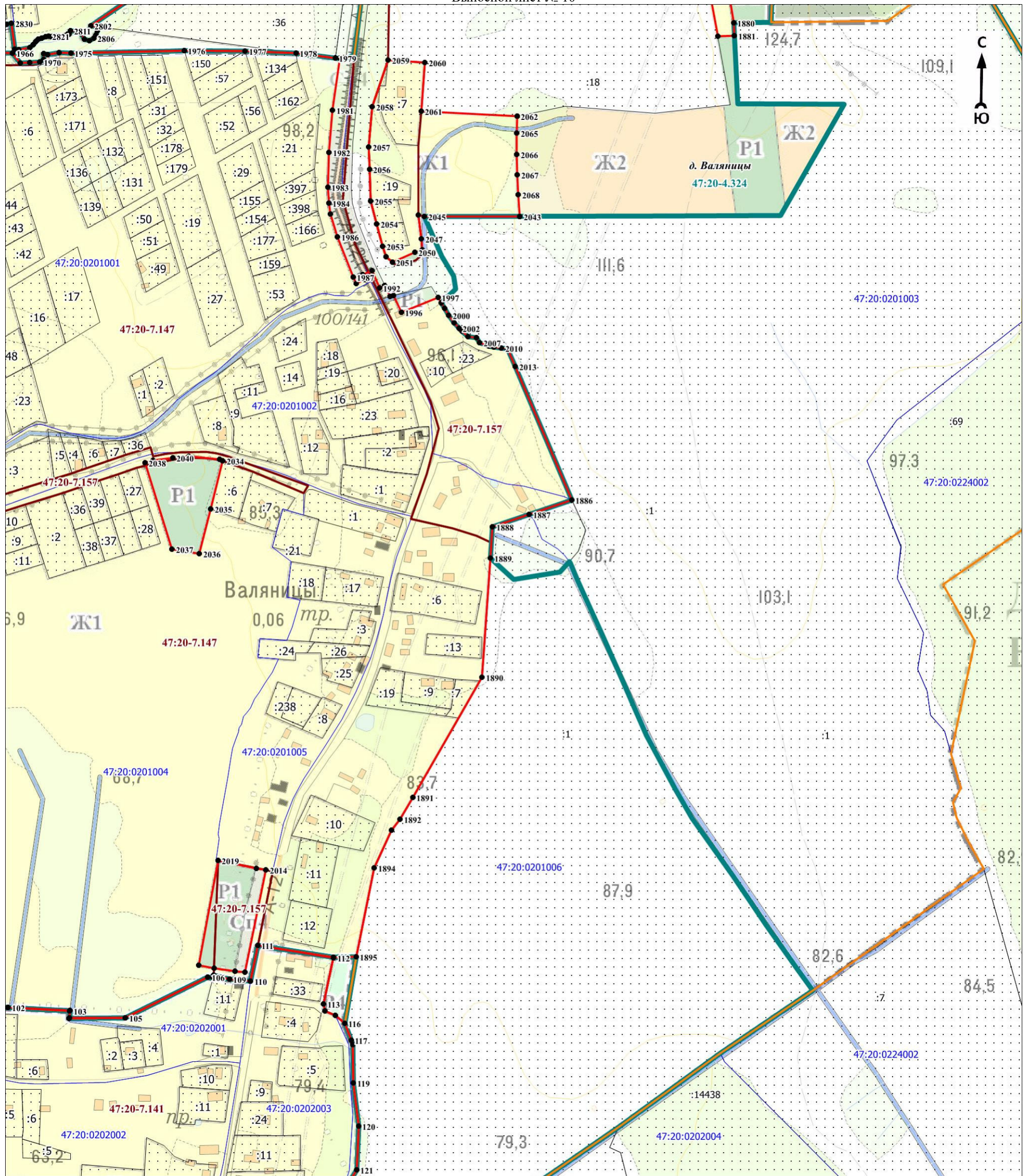
Условные обозначения представлены на листе 62

Подпись _____

Дата « ____ » _____ 20 г.

Место для оттиска печати (при наличии) лица, составившего описание местоположения границ объекта

План границ объекта
Выносной лист № 10



Масштаб 1:5000

Используемые условные знаки и обозначения:

Условные обозначения представлены на листе 62

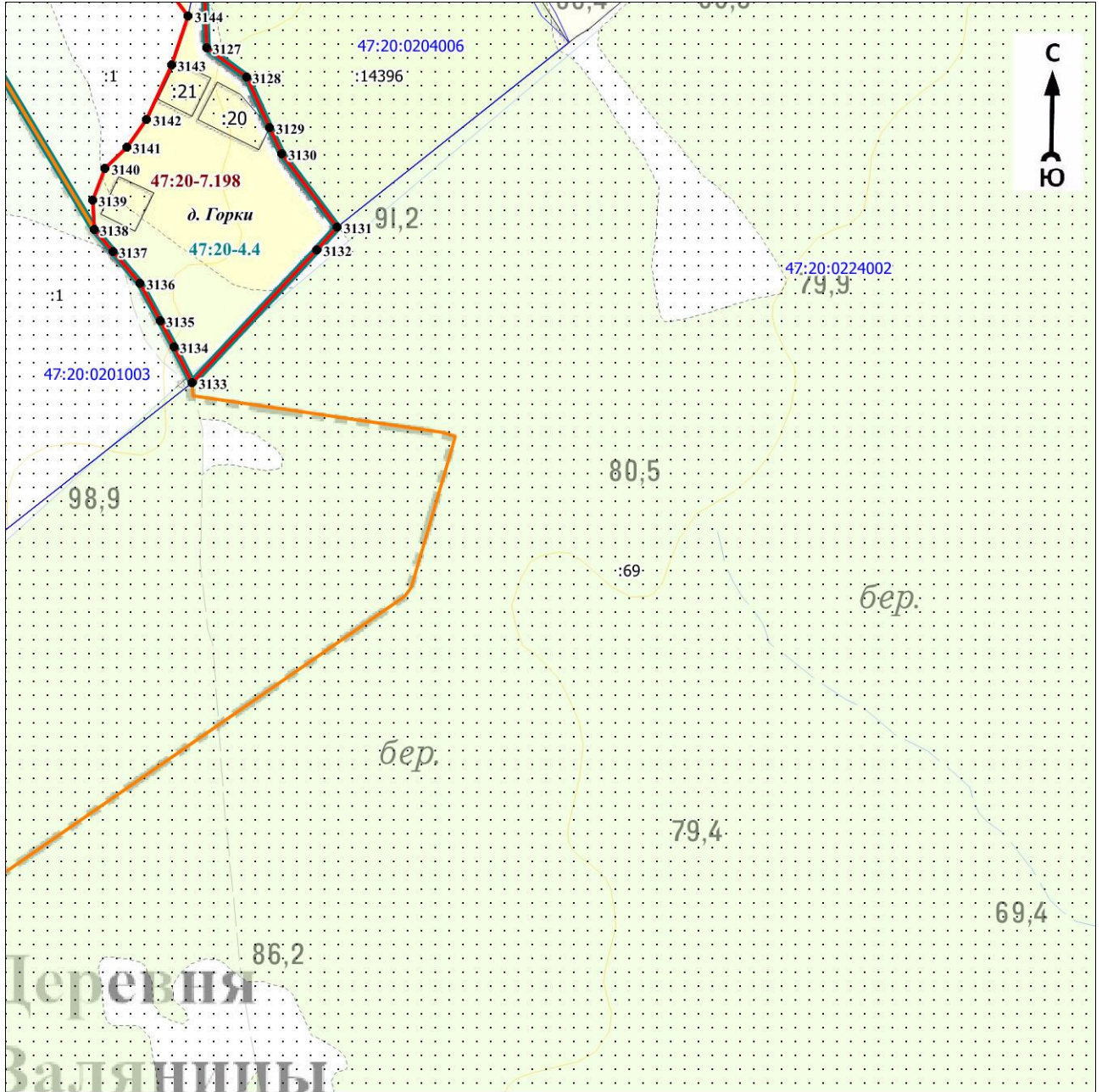
Подпись _____

Дата « » 20 г.

Место для оттиска печати (при наличии) лица, составившего описание местоположения границ объекта

План границ объекта

Выносной лист № 11



Масштаб 1:5000

Используемые условные знаки и обозначения:

Условные обозначения представлены на листе 62

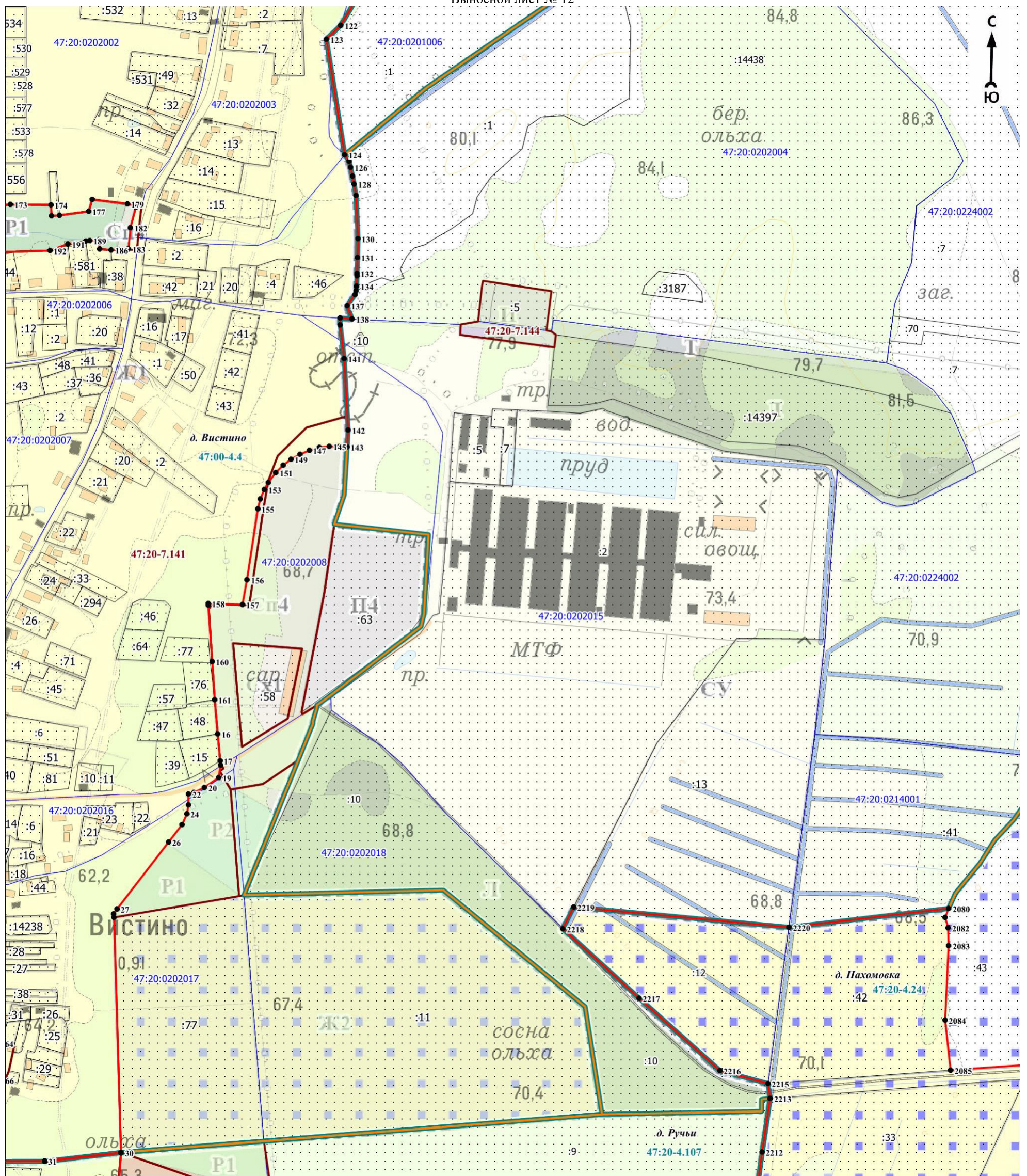
Подпись _____

Дата « ____ » _____ 20 г.

Место для оттиска печати (при наличии) лица, составившего описание местоположения границ объекта

План границ объекта

Выносной лист № 12



Масштаб 1:5000

Используемые условные знаки и обозначения:

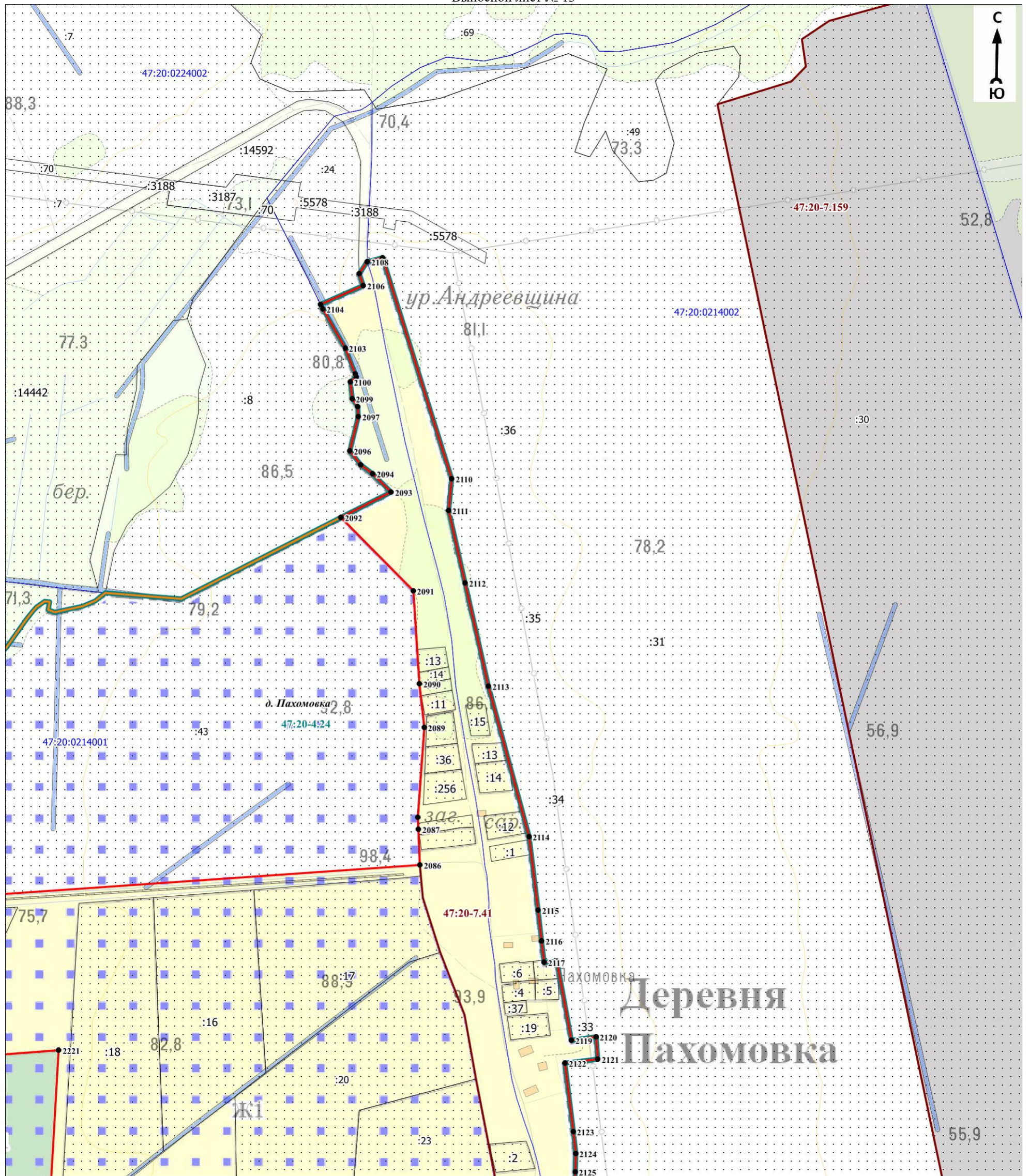
Условные обозначения представлены на листе 62

Подпись _____

Дата « » 20 г.

Место для оттиска печати (при наличии) лица, составившего описание местоположения границ объекта

План границ объекта
Выносной лист № 13



Масштаб 1:5000

Используемые условные знаки и обозначения:

Условные обозначения представлены на листе 62

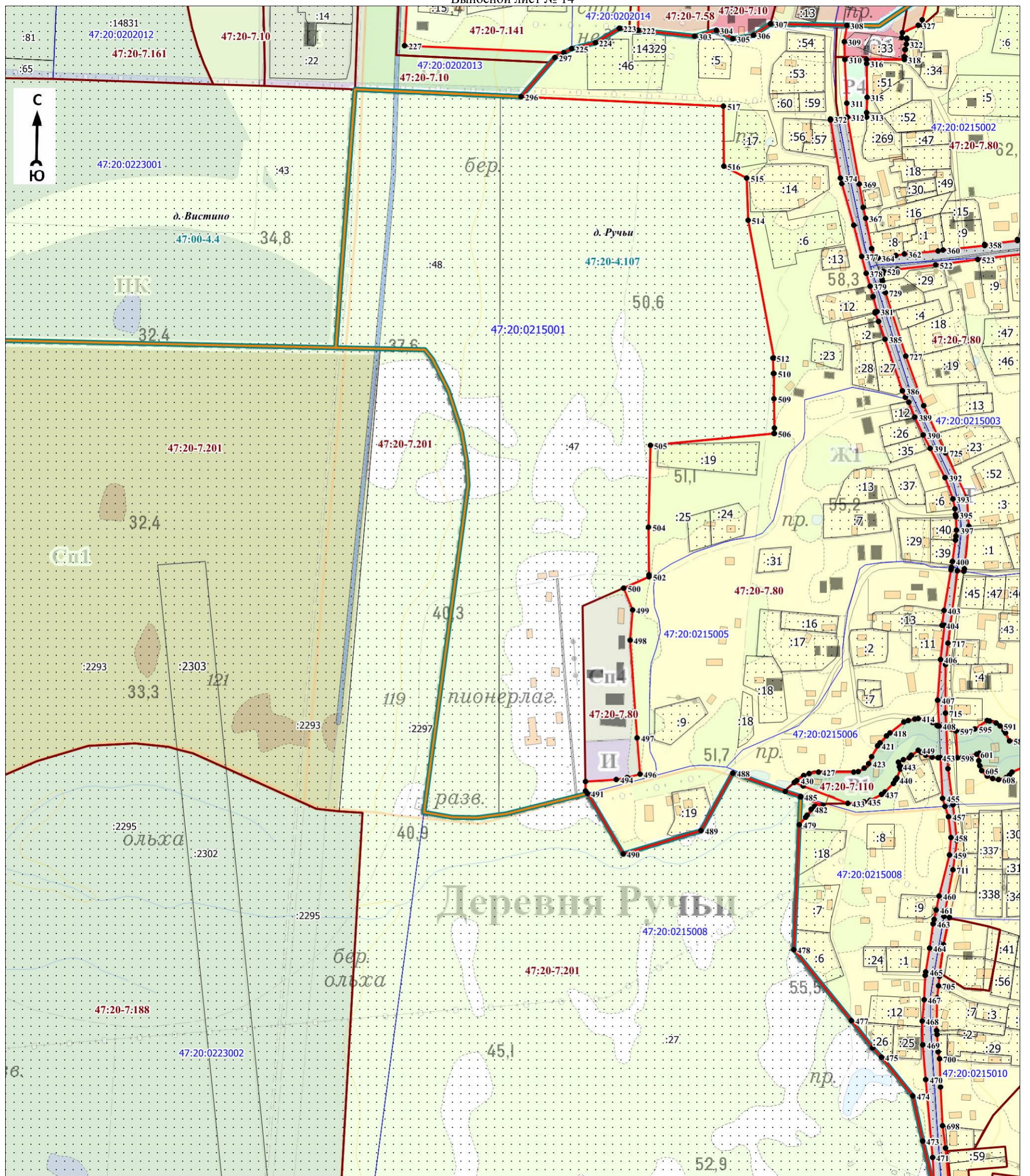
Подпись _____

Дата « » 20 г.

Место для оттиска печати (при наличии) лица, составившего описание местоположения границ объекта

План границ объекта

Выносной лист № 14



Масштаб 1:5000

Используемые условные знаки и обозначения:

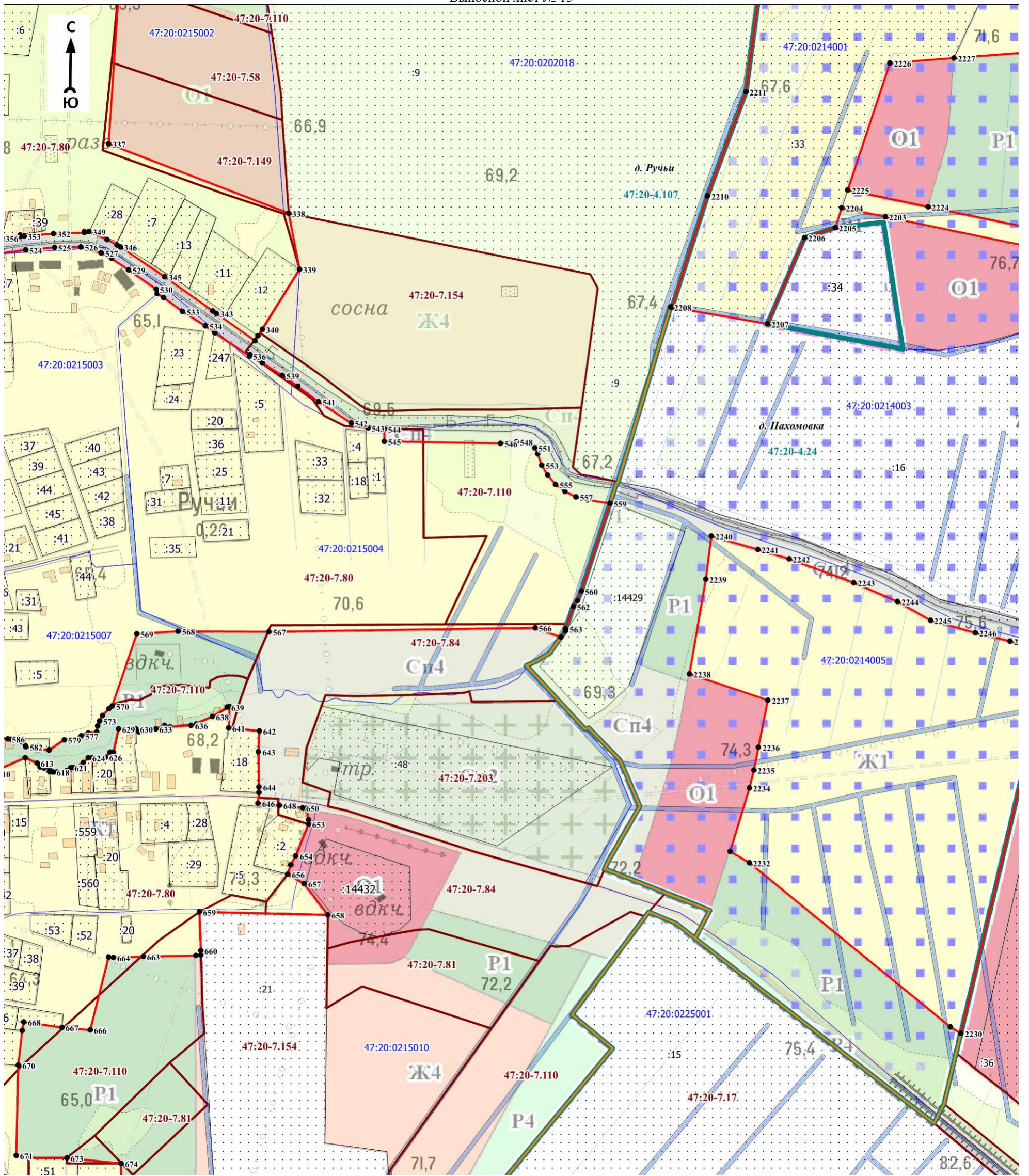
Условные обозначения представлены на листе 62

Подпись _____

Дата « » 20 г.

Место для оттиска печати (при наличии) лица, составившего описание местоположения границ объекта

План границ объекта
Выносной лист № 15



Масштаб 1:5000

Используемые условные знаки и обозначения:

Условные обозначения представлены на листе 62

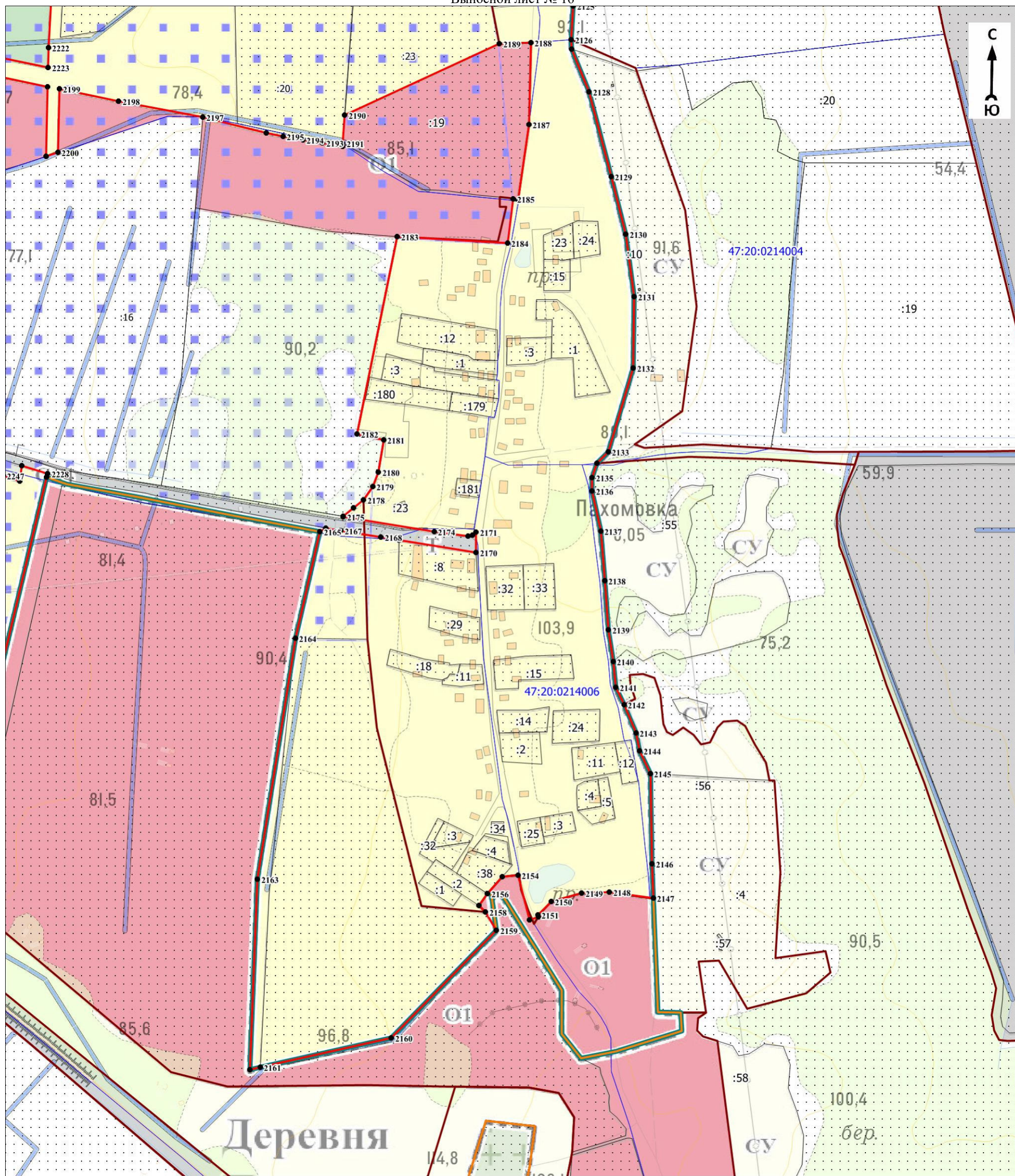
Подпись _____

Дата « » 20 г.

Место для оттиска печати (при наличии) лица, составившего описание местоположения границ объекта

План границ объекта

Выносной лист № 16



Масштаб 1:5000

Используемые условные знаки и обозначения:

Условные обозначения представлены на листе 62

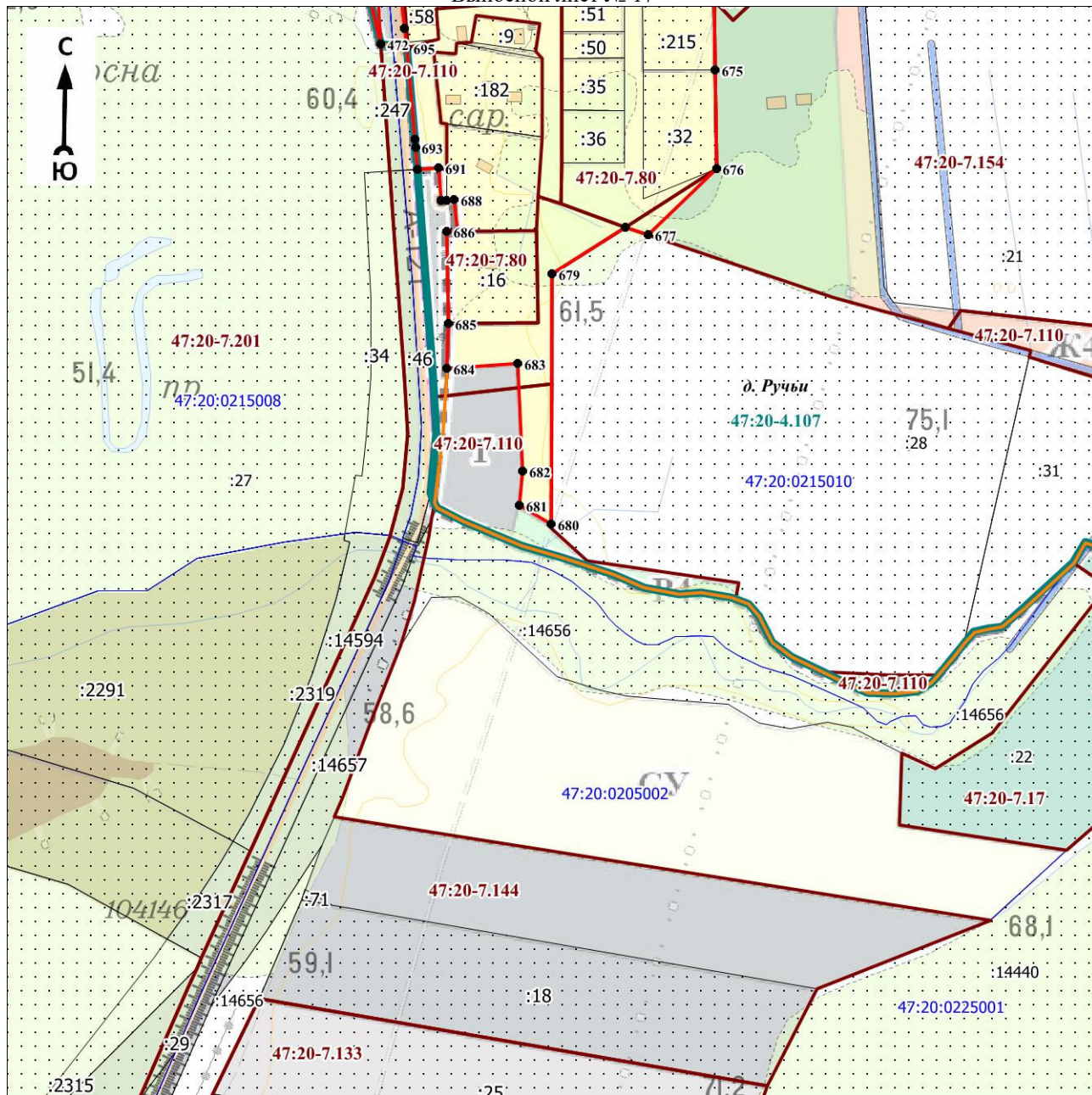
Подпись _____

Дата « » 20 г.

Место для оттиска печати (при наличии) лица, составившего описание местоположения границ объекта

План границ объекта

Выносной лист № 17



Масштаб 1:5000

Используемые условные знаки и обозначения:

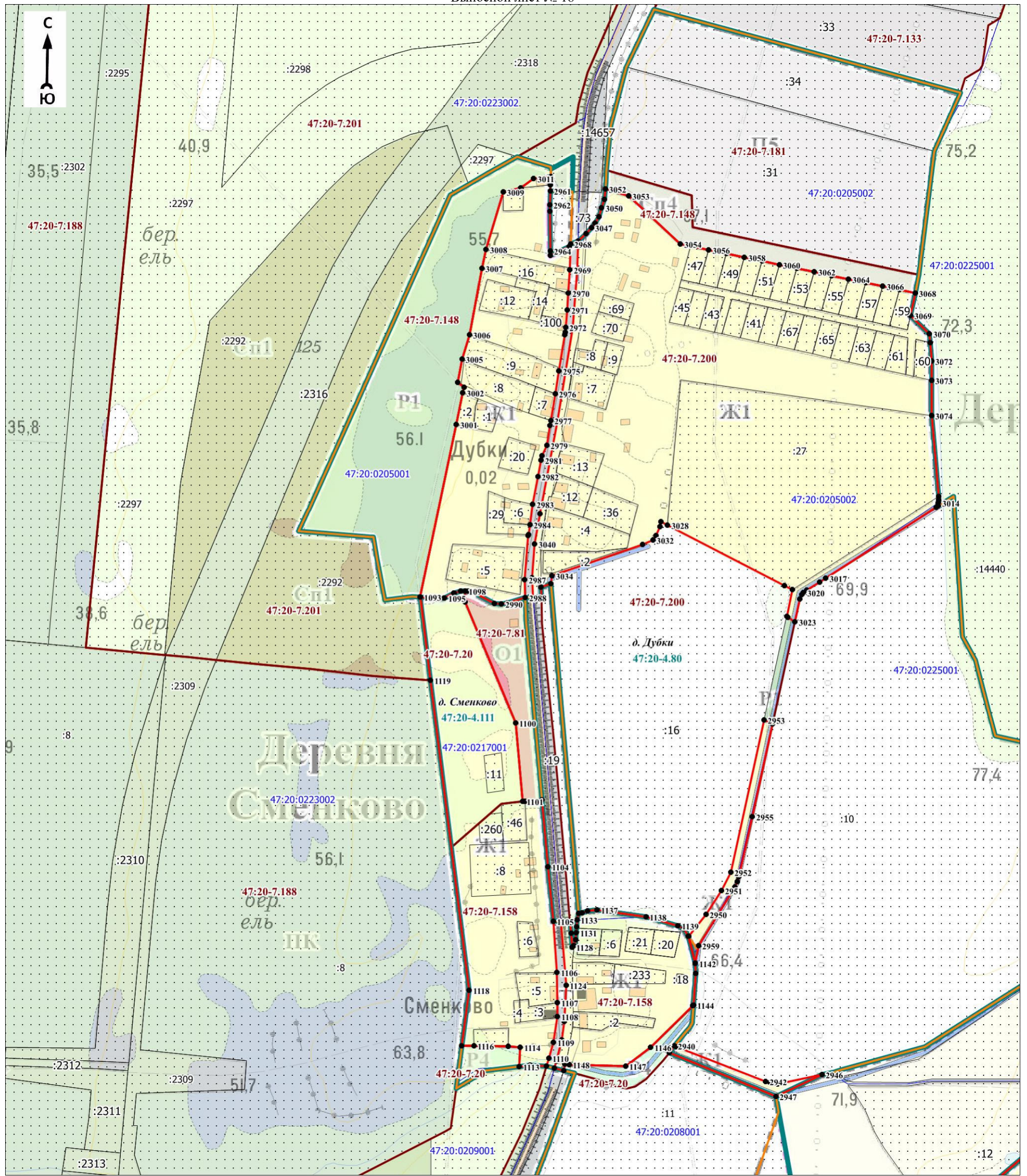
Условные обозначения представлены на листе 62

Подпись _____

Дата « ____ » _____ 20 г.

Место для оттиска печати (при наличии) лица, составившего описание местоположения границ объекта

План границ объекта
Выносной лист № 18



Масштаб 1:5000

Используемые условные знаки и обозначения:

Условные обозначения представлены на листе 62

Подпись _____

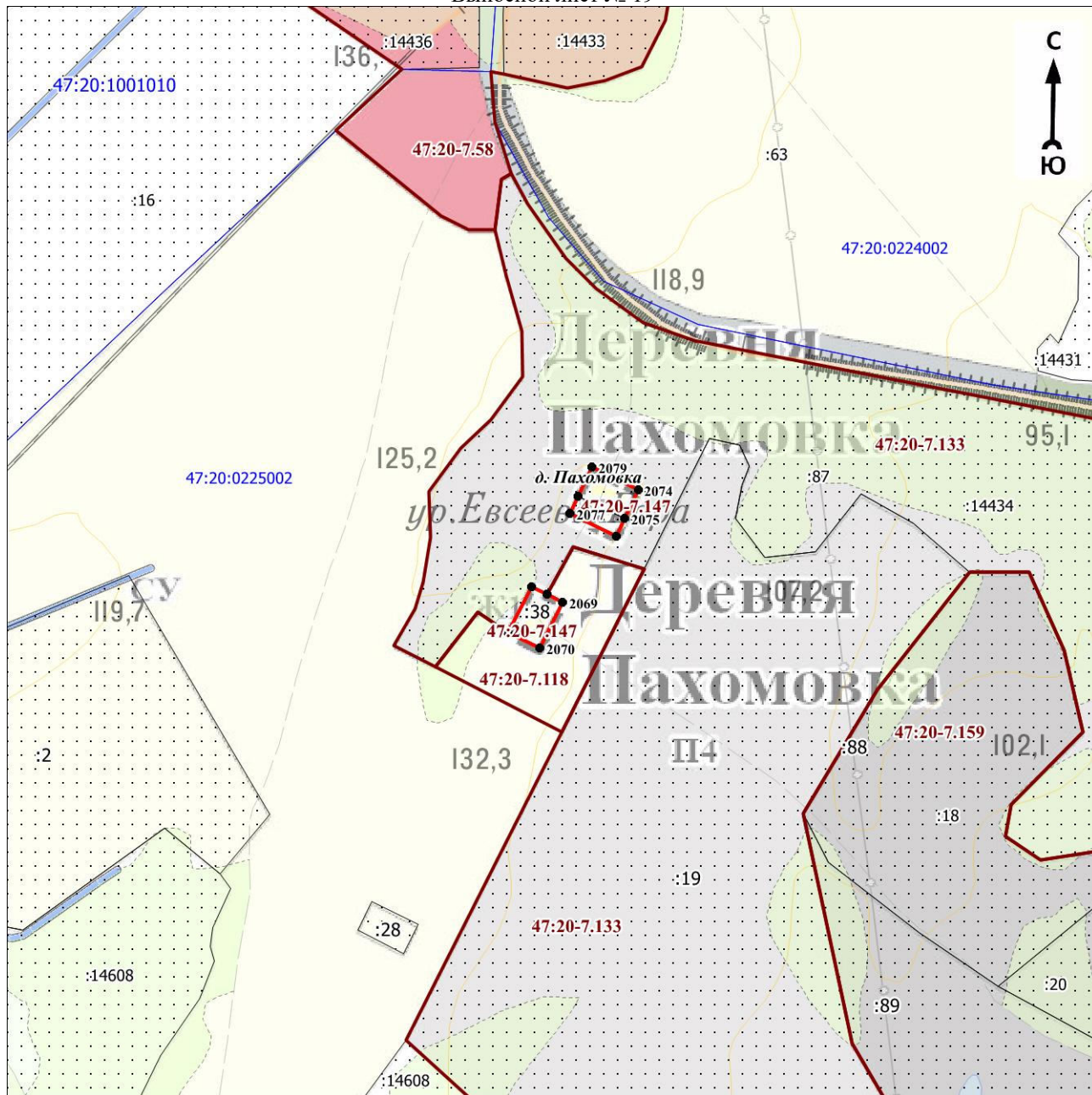
Дата « » 20 г.

Место для оттиска печати (при наличии) лица, составившего описание местоположения границ объекта

Раздел 4

План границ объекта

Выносной лист № 19



Масштаб 1:5000

Используемые условные знаки и обозначения:

Условные обозначения представлены на листе 62

Подпись _____

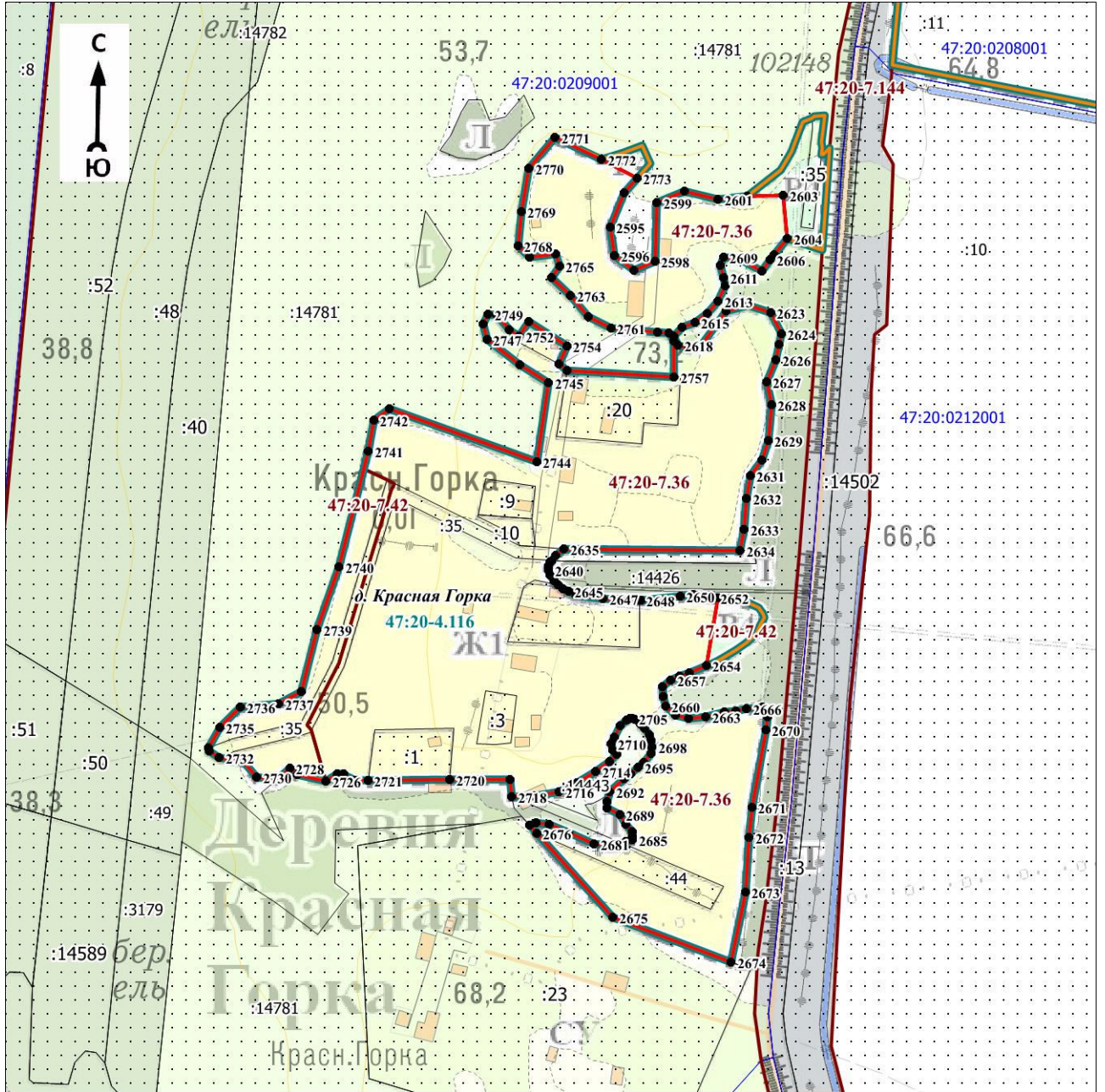
Дата « ____ » _____ 20 г.

Место для оттиска печати (при наличии) лица, составившего описание местоположения границ объекта

Раздел 4

План границ объекта

Выносной лист № 20



Масштаб 1:5000

Используемые условные знаки и обозначения:

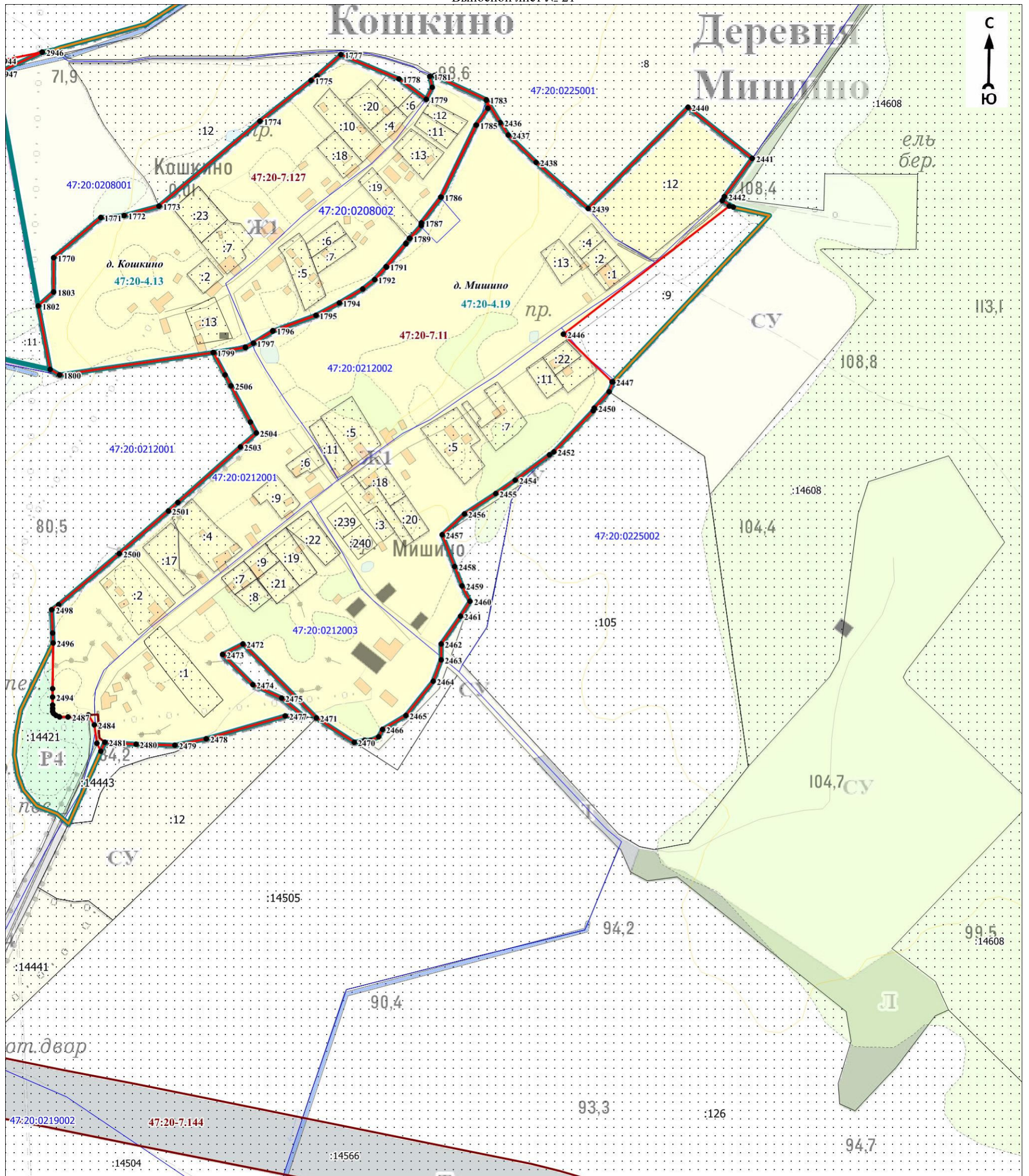
Условные обозначения представлены на листе 62

Подпись _____

Дата « ____ » _____ 20 г.

Место для оттиска печати (при наличии) лица, составившего описание местоположения границ объекта

План границ объекта
Выносной лист № 21



Масштаб 1:5000

Используемые условные знаки и обозначения:

Условные обозначения представлены на листе 62

Подпись _____

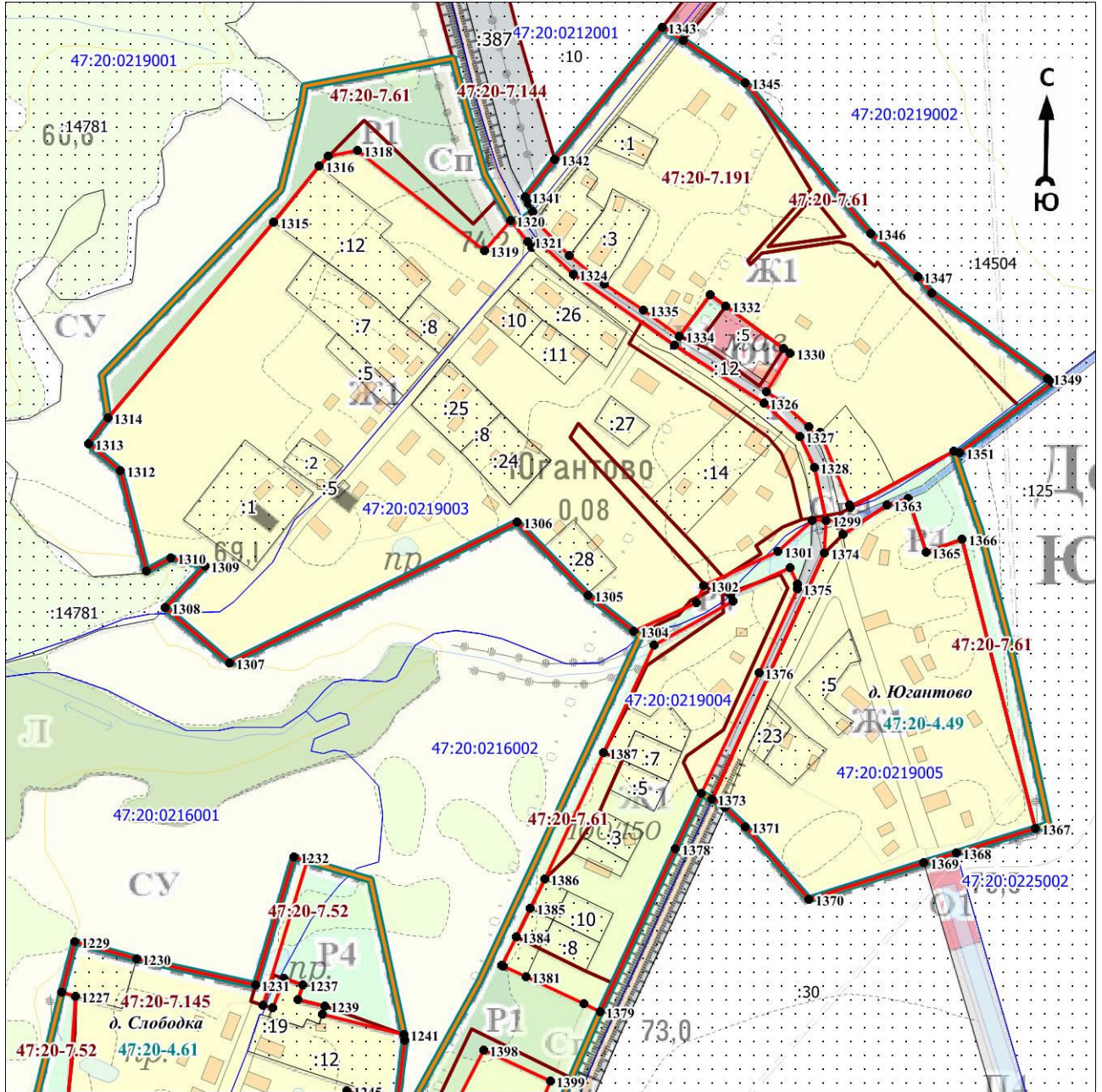
Дата « » 20 г.

Место для оттиска печати (при наличии) лица, составившего описание местоположения границ объекта

Раздел 4

План границ объекта

Выносной лист № 22



Масштаб 1:5000

Используемые условные знаки и обозначения:

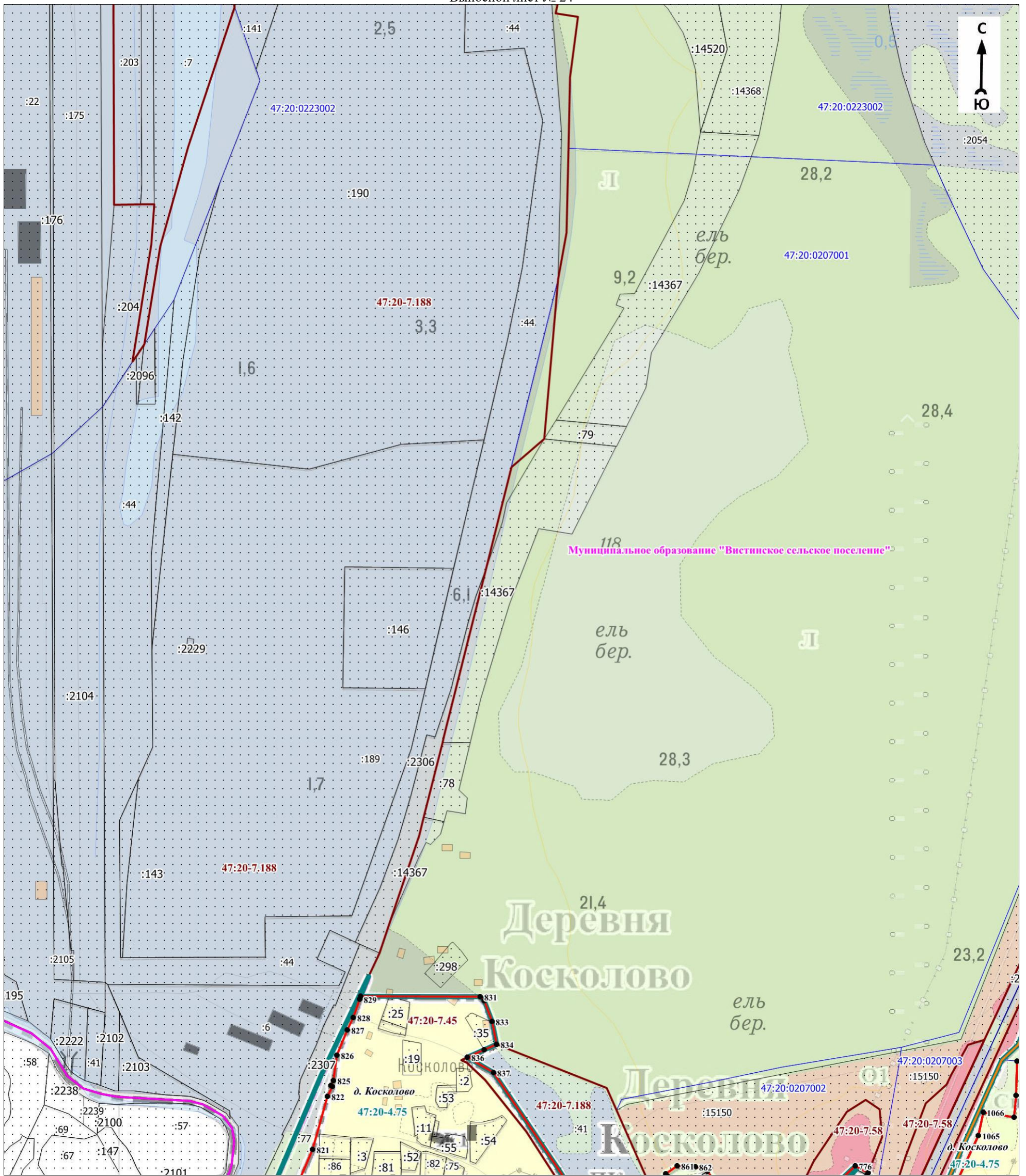
Условные обозначения представлены на листе 62

Подпись _____

Дата « ____ » _____ 20 г.

Место для оттиска печати (при наличии) лица, составившего описание местоположения границ объекта

План границ объекта
Выносной лист № 24



Масштаб 1:5000

Используемые условные знаки и обозначения:

Условные обозначения представлены на листе 62

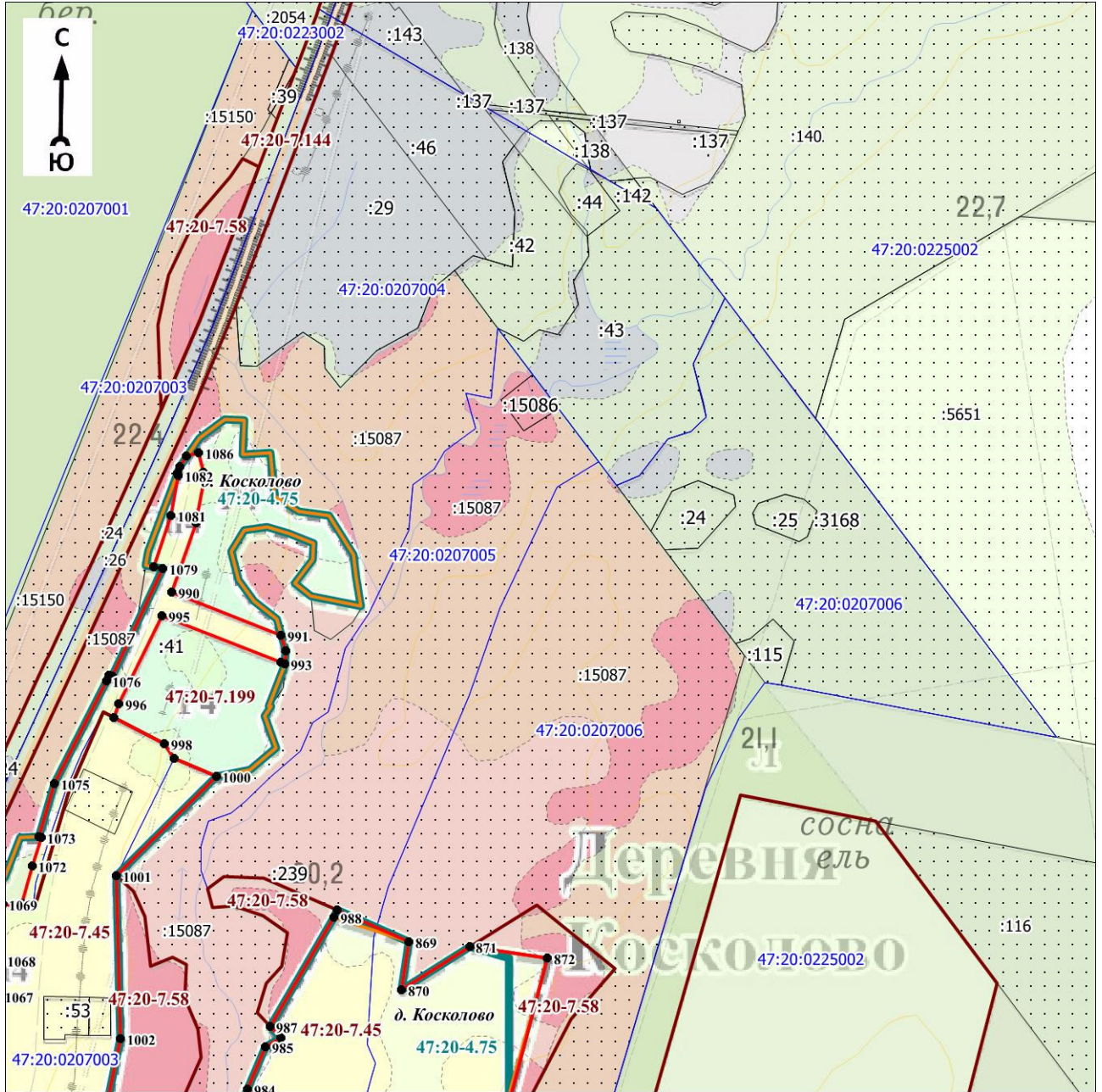
Подпись _____

Дата « ____ » _____ 20 г.

Место для оттиска печати (при наличии) лица, составившего описание местоположения границ объекта

План границ объекта

Выносной лист № 25



Масштаб 1:5000

Используемые условные знаки и обозначения:

Условные обозначения представлены на листе 62

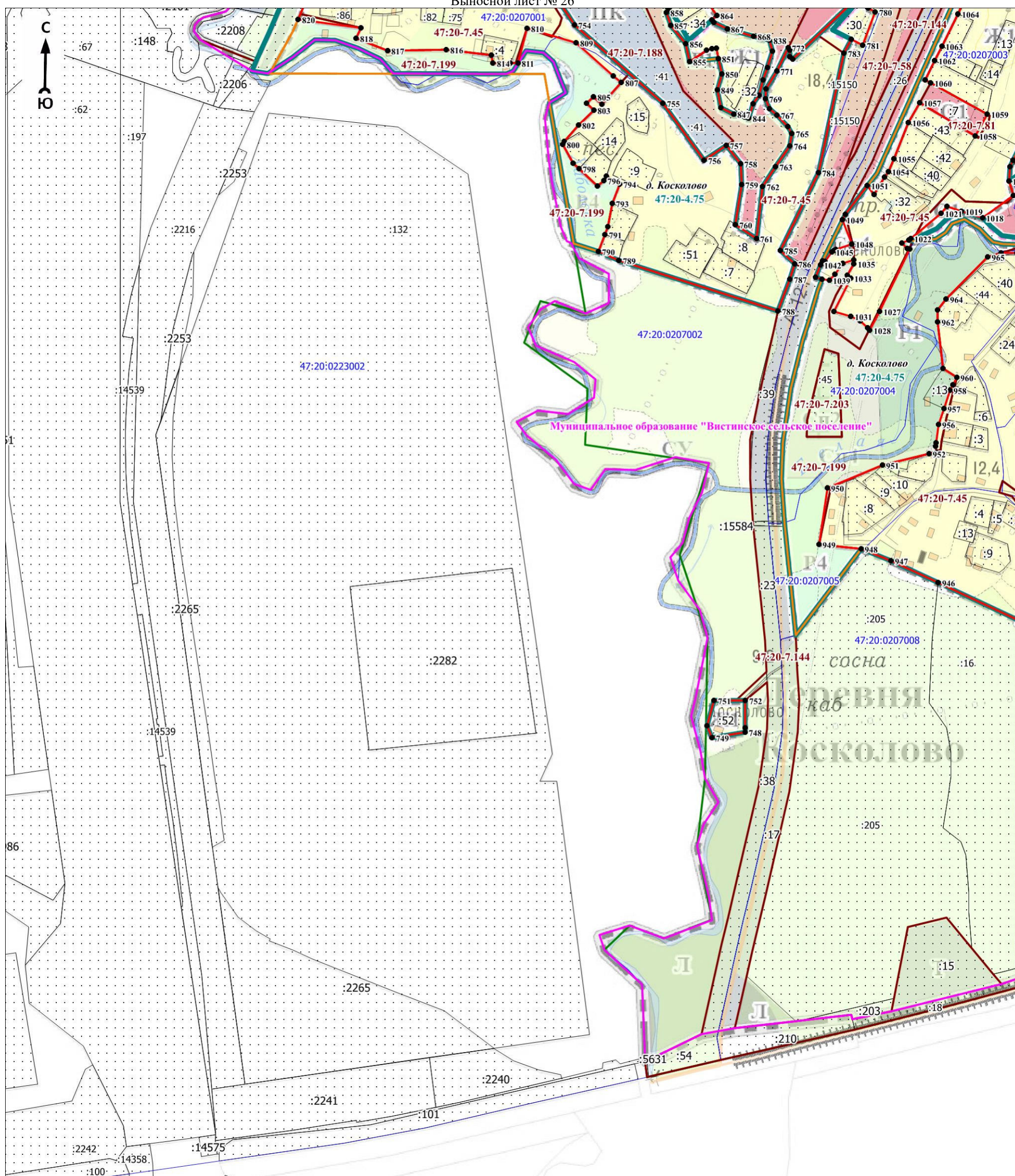
Подпись _____

Дата « ____ » _____ 20 г.

Место для оттиска печати (при наличии) лица, составившего описание местоположения границ объекта

План границ объекта

Выносной лист № 26



Масштаб 1:5000

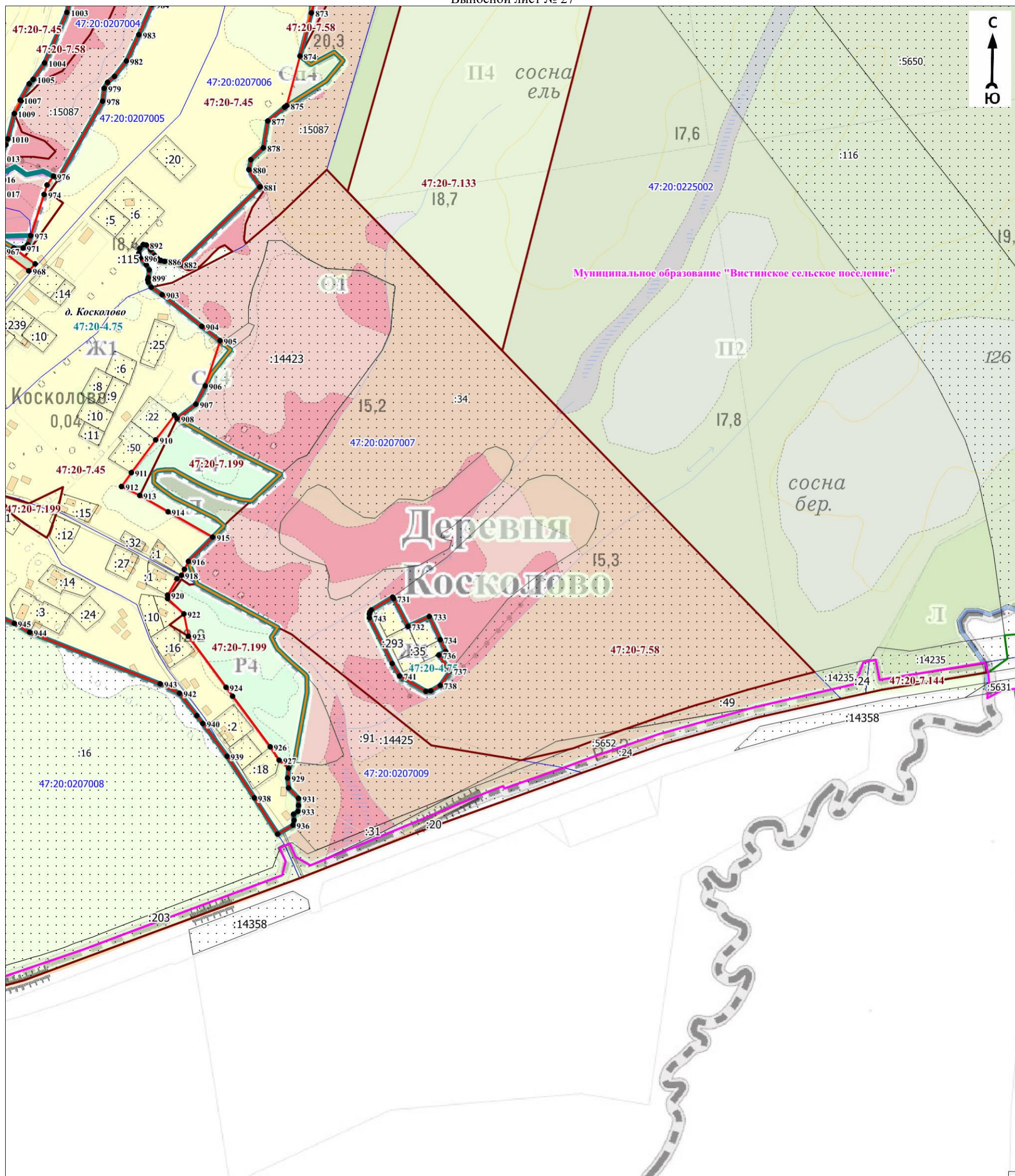
Используемые условные знаки и обозначения:

Условные обозначения представлены на листе 62

Подпись _____

Дата « » 20 г.

Место для оттиска печати (при наличии) лица, составившего описание местоположения границ объекта



Масштаб 1:5000

Используемые условные знаки и обозначения:

Условные обозначения представлены на листе 62

Подпись _____

Дата « ____ » _____ 20 г.

Место для оттиска печати (при наличии) лица, составившего описание местоположения границ объекта

Текстовое описание местоположения границ объекта

Прохождение границы		Описание прохождения границы
от точки	до точки	
1	2	3
1	2	—
2	3	—
3	4	—
4	5	—
5	6	—
6	7	—
7	8	—
8	9	—
9	10	—
10	11	—
11	12	—
12	13	—
13	14	—
14	15	—
15	1	—
16	17	—
17	18	—
18	19	—
19	20	—
20	21	—
21	22	—
22	23	—
23	24	—
24	25	—
25	26	—
26	27	—
27	28	—
28	29	—
29	30	—
30	31	—
31	32	—
32	33	—
33	34	—
34	35	—
35	36	—
36	37	—
37	38	—
38	39	—
39	40	—
40	41	—
41	42	—
42	43	—
43	44	—
44	45	—
45	46	—
46	47	—
47	48	—
48	49	—
49	50	—
50	51	—

Текстовое описание местоположения границ объекта

Прохождение границы		Описание прохождения границы
от точки	до точки	
51	52	—
52	53	—
53	54	—
54	55	—
55	56	—
56	57	—
57	58	—
58	59	—
59	60	—
60	61	—
61	62	—
62	63	—
63	64	—
64	65	—
65	66	—
66	67	—
67	68	—
68	69	—
69	70	—
70	71	—
71	72	—
72	73	—
73	74	—
74	75	—
75	76	—
76	77	—
77	78	—
78	79	—
79	80	—
80	81	—
81	82	—
82	83	—
83	84	—
84	85	—
85	86	—
86	87	—
87	88	—
88	89	—
89	90	—
90	91	—
91	92	—
92	93	—
93	94	—
94	95	—
95	96	—
96	97	—
97	98	—
98	99	—
99	100	—
100	101	—
101	102	—
102	103	—

Текстовое описание местоположения границ объекта

Прохождение границы		Описание прохождения границы
от точки	до точки	
103	104	—
104	105	—
105	106	—
106	107	—
107	108	—
108	109	—
109	110	—
110	111	—
111	112	—
112	113	—
113	114	—
114	115	—
115	116	—
116	117	—
117	118	—
118	119	—
119	120	—
120	121	—
121	122	—
122	123	—
123	124	—
124	125	—
125	126	—
126	127	—
127	128	—
128	129	—
129	130	—
130	131	—
131	132	—
132	133	—
133	134	—
134	135	—
135	136	—
136	137	—
137	138	—
138	139	—
139	140	—
140	141	—
141	142	—
142	143	—
143	144	—
144	145	—
145	146	—
146	147	—
147	148	—
148	149	—
149	150	—
150	151	—
151	152	—
152	153	—
153	154	—
154	155	—

Текстовое описание местоположения границ объекта

Прохождение границы		Описание прохождения границы
от точки	до точки	
155	156	—
156	157	—
157	158	—
158	159	—
159	160	—
160	161	—
161	16	—
162	163	—
163	164	—
164	165	—
165	166	—
166	167	—
167	162	—
168	169	—
169	170	—
170	171	—
171	172	—
172	173	—
173	174	—
174	175	—
175	176	—
176	177	—
177	178	—
178	179	—
179	180	—
180	181	—
181	182	—
182	183	—
183	184	—
184	185	—
185	186	—
186	187	—
187	188	—
188	189	—
189	190	—
190	191	—
191	192	—
192	193	—
193	194	—
194	195	—
195	196	—
196	197	—
197	198	—
198	199	—
199	200	—
200	201	—
201	202	—
202	203	—
203	204	—
204	205	—

Текстовое описание местоположения границ объекта

Прохождение границы		Описание прохождения границы
от точки	до точки	
205	168	—
206	207	—
207	208	—
208	209	—
209	210	—
210	211	—
211	212	—
212	213	—
213	214	—
214	215	—
215	216	—
216	217	—
217	206	—
218	219	—
219	220	—
220	221	—
221	222	—
222	223	—
223	224	—
224	225	—
225	226	—
226	227	—
227	228	—
228	229	—
229	230	—
230	231	—
231	232	—
232	233	—
233	234	—
234	235	—
235	236	—
236	237	—
237	238	—
238	239	—
239	240	—
240	241	—
241	242	—
242	243	—
243	244	—
244	245	—
245	246	—
246	247	—
247	248	—
248	249	—
249	250	—
250	251	—
251	252	—
252	253	—
253	254	—
254	255	—

Текстовое описание местоположения границ объекта

Прохождение границы		Описание прохождения границы
от точки	до точки	
255	256	—
256	257	—
257	258	—
258	259	—
259	260	—
260	261	—
261	262	—
262	263	—
263	264	—
264	218	—
265	266	—
266	267	—
267	268	—
268	269	—
269	270	—
270	271	—
271	265	—
272	273	—
273	274	—
274	275	—
275	276	—
276	277	—
277	278	—
278	279	—
279	280	—
280	281	—
281	282	—
282	283	—
283	284	—
284	285	—
285	286	—
286	287	—
287	288	—
288	289	—
289	290	—
290	291	—
291	292	—
292	293	—
293	294	—
294	295	—
295	272	—
296	297	—
297	298	—
298	299	—
299	300	—
300	301	—
301	302	—
302	303	—
303	304	—

Текстовое описание местоположения границ объекта

Прохождение границы		Описание прохождения границы
от точки	до точки	
304	305	—
305	306	—
306	307	—
307	308	—
308	309	—
309	310	—
310	311	—
311	312	—
312	313	—
313	314	—
314	315	—
315	316	—
316	317	—
317	318	—
318	319	—
319	320	—
320	321	—
321	322	—
322	323	—
323	324	—
324	325	—
325	326	—
326	327	—
327	328	—
328	329	—
329	330	—
330	331	—
331	332	—
332	333	—
333	334	—
334	335	—
335	336	—
336	337	—
337	338	—
338	339	—
339	340	—
340	341	—
341	342	—
342	343	—
343	344	—
344	345	—
345	346	—
346	347	—
347	348	—
348	349	—
349	350	—
350	351	—
351	352	—
352	353	—
353	354	—
354	355	—
355	356	—

Текстовое описание местоположения границ объекта

Прохождение границы		Описание прохождения границы
от точки	до точки	
356	357	—
357	358	—
358	359	—
359	360	—
360	361	—
361	362	—
362	363	—
363	364	—
364	365	—
365	366	—
366	367	—
367	368	—
368	369	—
369	370	—
370	371	—
371	372	—
372	373	—
373	374	—
374	375	—
375	376	—
376	377	—
377	378	—
378	379	—
379	380	—
380	381	—
381	382	—
382	383	—
383	384	—
384	385	—
385	386	—
386	387	—
387	388	—
388	389	—
389	390	—
390	391	—
391	392	—
392	393	—
393	394	—
394	395	—
395	396	—
396	397	—
397	398	—
398	399	—
399	400	—
400	401	—
401	402	—
402	403	—
403	404	—
404	405	—
405	406	—
406	407	—
407	408	—

Текстовое описание местоположения границ объекта

Прохождение границы		Описание прохождения границы
от точки	до точки	
408	409	—
409	410	—
410	411	—
411	412	—
412	413	—
413	414	—
414	415	—
415	416	—
416	417	—
417	418	—
418	419	—
419	420	—
420	421	—
421	422	—
422	423	—
423	424	—
424	425	—
425	426	—
426	427	—
427	428	—
428	429	—
429	430	—
430	431	—
431	432	—
432	433	—
433	434	—
434	435	—
435	436	—
436	437	—
437	438	—
438	439	—
439	440	—
440	441	—
441	442	—
442	443	—
443	444	—
444	445	—
445	446	—
446	447	—
447	448	—
448	449	—
449	450	—
450	451	—
451	452	—
452	453	—
453	454	—
454	455	—
455	456	—
456	457	—
457	458	—
458	459	—
459	460	—

Текстовое описание местоположения границ объекта

Прохождение границы		Описание прохождения границы
от точки	до точки	
460	461	—
461	462	—
462	463	—
463	464	—
464	465	—
465	466	—
466	467	—
467	468	—
468	469	—
469	470	—
470	471	—
471	472	—
472	473	—
473	474	—
474	475	—
475	476	—
476	477	—
477	478	—
478	479	—
479	480	—
480	481	—
481	482	—
482	483	—
483	484	—
484	485	—
485	486	—
486	487	—
487	488	—
488	489	—
489	490	—
490	491	—
491	492	—
492	493	—
493	494	—
494	495	—
495	496	—
496	497	—
497	498	—
498	499	—
499	500	—
500	501	—
501	502	—
502	503	—
503	504	—
504	505	—
505	506	—
506	507	—
507	508	—
508	509	—
509	510	—
510	511	—
511	512	—

Текстовое описание местоположения границ объекта

Прохождение границы		Описание прохождения границы
от точки	до точки	
512	513	—
513	514	—
514	515	—
515	516	—
516	517	—
517	296	—
518	519	—
519	520	—
520	521	—
521	522	—
522	523	—
523	524	—
524	525	—
525	526	—
526	527	—
527	528	—
528	529	—
529	530	—
530	531	—
531	532	—
532	533	—
533	534	—
534	535	—
535	536	—
536	537	—
537	538	—
538	539	—
539	540	—
540	541	—
541	542	—
542	543	—
543	544	—
544	545	—
545	546	—
546	547	—
547	548	—
548	549	—
549	550	—
550	551	—
551	552	—
552	553	—
553	554	—
554	555	—
555	556	—
556	557	—
557	558	—
558	559	—
559	560	—
560	561	—
561	562	—
562	563	—

Текстовое описание местоположения границ объекта

Прохождение границы		Описание прохождения границы
от точки	до точки	
563	564	—
564	565	—
565	566	—
566	567	—
567	568	—
568	569	—
569	570	—
570	571	—
571	572	—
572	573	—
573	574	—
574	575	—
575	576	—
576	577	—
577	578	—
578	579	—
579	580	—
580	581	—
581	582	—
582	583	—
583	584	—
584	585	—
585	586	—
586	587	—
587	588	—
588	589	—
589	590	—
590	591	—
591	592	—
592	593	—
593	594	—
594	595	—
595	596	—
596	597	—
597	598	—
598	599	—
599	600	—
600	601	—
601	602	—
602	603	—
603	604	—
604	605	—
605	606	—
606	607	—
607	608	—
608	609	—
609	610	—
610	611	—
611	612	—
612	613	—
613	614	—
614	615	—

Текстовое описание местоположения границ объекта

Прохождение границы		Описание прохождения границы
от точки	до точки	
615	616	—
616	617	—
617	618	—
618	619	—
619	620	—
620	621	—
621	622	—
622	623	—
623	624	—
624	625	—
625	626	—
626	627	—
627	628	—
628	629	—
629	630	—
630	631	—
631	632	—
632	633	—
633	634	—
634	635	—
635	636	—
636	637	—
637	638	—
638	639	—
639	640	—
640	641	—
641	642	—
642	643	—
643	644	—
644	645	—
645	646	—
646	647	—
647	648	—
648	649	—
649	650	—
650	651	—
651	652	—
652	653	—
653	654	—
654	655	—
655	656	—
656	657	—
657	658	—
658	659	—
659	660	—
660	661	—
661	662	—
662	663	—
663	664	—
664	665	—
665	666	—
666	667	—

Текстовое описание местоположения границ объекта

Прохождение границы		Описание прохождения границы
от точки	до точки	
667	668	—
668	669	—
669	670	—
670	671	—
671	672	—
672	673	—
673	674	—
674	675	—
675	676	—
676	677	—
677	678	—
678	679	—
679	680	—
680	681	—
681	682	—
682	683	—
683	684	—
684	685	—
685	686	—
686	687	—
687	688	—
688	689	—
689	690	—
690	691	—
691	692	—
692	693	—
693	694	—
694	695	—
695	696	—
696	697	—
697	698	—
698	699	—
699	700	—
700	701	—
701	702	—
702	703	—
703	704	—
704	705	—
705	706	—
706	707	—
707	708	—
708	709	—
709	710	—
710	711	—
711	712	—
712	713	—
713	714	—
714	715	—
715	716	—
716	717	—
717	718	—
718	719	—

Текстовое описание местоположения границ объекта

Прохождение границы		Описание прохождения границы
от точки	до точки	
719	720	—
720	721	—
721	722	—
722	723	—
723	724	—
724	725	—
725	726	—
726	727	—
727	728	—
728	729	—
729	730	—
730	518	—
731	732	—
732	733	—
733	734	—
734	735	—
735	736	—
736	737	—
737	738	—
738	739	—
739	740	—
740	741	—
741	742	—
742	743	—
743	744	—
744	745	—
745	746	—
746	747	—
747	731	—
731		—
	748	—
748	749	—
749	750	—
750	751	—
751	752	—
752	753	—
753	748	—
754	755	—
755	756	—
756	757	—
757	758	—
758	759	—
759	760	—
760	761	—
761	762	—
762	763	—
763	764	—
764	765	—
765	766	—
766	767	—

Текстовое описание местоположения границ объекта

Прохождение границы		Описание прохождения границы
от точки	до точки	
767	768	—
768	769	—
769	770	—
770	771	—
771	772	—
772	773	—
773	774	—
774	775	—
775	776	—
776	777	—
777	778	—
778	779	—
779	780	—
780	781	—
781	782	—
782	783	—
783	784	—
784	785	—
785	786	—
786	787	—
787	788	—
788	789	—
789	790	—
790	791	—
791	792	—
792	793	—
793	794	—
794	795	—
795	796	—
796	797	—
797	798	—
798	799	—
799	800	—
800	801	—
801	802	—
802	803	—
803	804	—
804	805	—
805	806	—
806	807	—
807	808	—
808	809	—
809	810	—
810	811	—
811	812	—
812	813	—
813	814	—
814	815	—
815	816	—
816	817	—
817	818	—
818	819	—

Текстовое описание местоположения границ объекта

Прохождение границы		Описание прохождения границы
от точки	до точки	
819	820	—
820	821	—
821	822	—
822	823	—
823	824	—
824	825	—
825	826	—
826	827	—
827	828	—
828	829	—
829	830	—
830	831	—
831	832	—
832	833	—
833	834	—
834	835	—
835	836	—
836	837	—
837	754	—
838	839	—
839	840	—
840	841	—
841	842	—
842	843	—
843	844	—
844	845	—
845	846	—
846	847	—
847	848	—
848	849	—
849	850	—
850	851	—
851	852	—
852	853	—
853	854	—
854	855	—
855	856	—
856	857	—
857	858	—
858	859	—
859	860	—
860	861	—
861	862	—
862	863	—
863	864	—
864	865	—
865	866	—
866	867	—
867	868	—
868	838	—

Текстовое описание местоположения границ объекта

Прохождение границы		Описание прохождения границы
от точки	до точки	
869	870	—
870	871	—
871	872	—
872	873	—
873	874	—
874	875	—
875	876	—
876	877	—
877	878	—
878	879	—
879	880	—
880	881	—
881	882	—
882	883	—
883	884	—
884	885	—
885	886	—
886	887	—
887	888	—
888	889	—
889	890	—
890	891	—
891	892	—
892	893	—
893	894	—
894	895	—
895	896	—
896	897	—
897	898	—
898	899	—
899	900	—
900	901	—
901	902	—
902	903	—
903	904	—
904	905	—
905	906	—
906	907	—
907	908	—
908	909	—
909	910	—
910	911	—
911	912	—
912	913	—
913	914	—
914	915	—
915	916	—
916	917	—
917	918	—
918	919	—
919	920	—
920	921	—

Текстовое описание местоположения границ объекта

Прохождение границы		Описание прохождения границы
от точки	до точки	
921	922	—
922	923	—
923	924	—
924	925	—
925	926	—
926	927	—
927	928	—
928	929	—
929	930	—
930	931	—
931	932	—
932	933	—
933	934	—
934	935	—
935	936	—
936	937	—
937	938	—
938	939	—
939	940	—
940	941	—
941	942	—
942	943	—
943	944	—
944	945	—
945	946	—
946	947	—
947	948	—
948	949	—
949	950	—
950	951	—
951	952	—
952	953	—
953	954	—
954	955	—
955	956	—
956	957	—
957	958	—
958	959	—
959	960	—
960	961	—
961	962	—
962	963	—
963	964	—
964	965	—
965	966	—
966	967	—
967	968	—
968	969	—
969	970	—
970	971	—
971	972	—
972	973	—

Текстовое описание местоположения границ объекта

Прохождение границы		Описание прохождения границы
от точки	до точки	
973	974	—
974	975	—
975	976	—
976	977	—
977	978	—
978	979	—
979	980	—
980	981	—
981	982	—
982	983	—
983	984	—
984	985	—
985	986	—
986	987	—
987	988	—
988	989	—
989	869	—
990	991	—
991	992	—
992	993	—
993	994	—
994	995	—
995	996	—
996	997	—
997	998	—
998	999	—
999	1000	—
1000	1001	—
1001	1002	—
1002	1003	—
1003	1004	—
1004	1005	—
1005	1006	—
1006	1007	—
1007	1008	—
1008	1009	—
1009	1010	—
1010	1011	—
1011	1012	—
1012	1013	—
1013	1014	—
1014	1015	—
1015	1016	—
1016	1017	—
1017	1018	—
1018	1019	—
1019	1020	—
1020	1021	—
1021	1022	—
1022	1023	—
1023	1024	—

Текстовое описание местоположения границ объекта

Прохождение границы		Описание прохождения границы
от точки	до точки	
1024	1025	—
1025	1026	—
1026	1027	—
1027	1028	—
1028	1029	—
1029	1030	—
1030	1031	—
1031	1032	—
1032	1033	—
1033	1034	—
1034	1035	—
1035	1036	—
1036	1037	—
1037	1038	—
1038	1039	—
1039	1040	—
1040	1041	—
1041	1042	—
1042	1043	—
1043	1044	—
1044	1045	—
1045	1046	—
1046	1047	—
1047	1048	—
1048	1049	—
1049	1050	—
1050	1051	—
1051	1052	—
1052	1053	—
1053	1054	—
1054	1055	—
1055	1056	—
1056	1057	—
1057	1058	—
1058	1059	—
1059	1060	—
1060	1061	—
1061	1062	—
1062	1063	—
1063	1064	—
1064	1065	—
1065	1066	—
1066	1067	—
1067	1068	—
1068	1069	—
1069	1070	—
1070	1071	—
1071	1072	—
1072	1073	—
1073	1074	—
1074	1075	—
1075	1076	—

Текстовое описание местоположения границ объекта

Прохождение границы		Описание прохождения границы
от точки	до точки	
1076	1077	—
1077	1078	—
1078	1079	—
1079	1080	—
1080	1081	—
1081	1082	—
1082	1083	—
1083	1084	—
1084	1085	—
1085	1086	—
1086	1087	—
1087	1088	—
1088	1089	—
1089	1090	—
1090	1091	—
1091	1092	—
1092	990	—
1093	1094	—
1094	1095	—
1095	1096	—
1096	1097	—
1097	1098	—
1098	1099	—
1099	1100	—
1100	1101	—
1101	1102	—
1102	1103	—
1103	1104	—
1104	1105	—
1105	1106	—
1106	1107	—
1107	1108	—
1108	1109	—
1109	1110	—
1110	1111	—
1111	1112	—
1112	1113	—
1113	1114	—
1114	1115	—
1115	1116	—
1116	1117	—
1117	1118	—
1118	1119	—
1119	1093	—
1120	1121	—
1121	1122	—
1122	1123	—
1123	1124	—
1124	1125	—
1125	1126	—

Текстовое описание местоположения границ объекта

Прохождение границы		Описание прохождения границы
от точки	до точки	
1126	1127	—
1127	1128	—
1128	1129	—
1129	1130	—
1130	1131	—
1131	1132	—
1132	1133	—
1133	1134	—
1134	1135	—
1135	1136	—
1136	1137	—
1137	1138	—
1138	1139	—
1139	1140	—
1140	1141	—
1141	1142	—
1142	1143	—
1143	1144	—
1144	1145	—
1145	1146	—
1146	1147	—
1147	1148	—
1148	1149	—
1149	1150	—
1150	1120	—
1151	1152	—
1152	1153	—
1153	1154	—
1154	1155	—
1155	1156	—
1156	1157	—
1157	1158	—
1158	1159	—
1159	1160	—
1160	1161	—
1161	1162	—
1162	1163	—
1163	1164	—
1164	1165	—
1165	1166	—
1166	1167	—
1167	1168	—
1168	1169	—
1169	1170	—
1170	1171	—
1171	1172	—
1172	1173	—
1173	1174	—
1174	1175	—
1175	1176	—
1176	1177	—

Текстовое описание местоположения границ объекта

Прохождение границы		Описание прохождения границы
от точки	до точки	
1177	1178	—
1178	1179	—
1179	1180	—
1180	1181	—
1181	1182	—
1182	1183	—
1183	1184	—
1184	1185	—
1185	1186	—
1186	1187	—
1187	1188	—
1188	1189	—
1189	1190	—
1190	1191	—
1191	1192	—
1192	1193	—
1193	1194	—
1194	1195	—
1195	1196	—
1196	1197	—
1197	1198	—
1198	1199	—
1199	1200	—
1200	1201	—
1201	1202	—
1202	1203	—
1203	1204	—
1204	1205	—
1205	1206	—
1206	1207	—
1207	1208	—
1208	1209	—
1209	1210	—
1210	1211	—
1211	1212	—
1212	1213	—
1213	1214	—
1214	1215	—
1215	1216	—
1216	1217	—
1217	1218	—
1218	1219	—
1219	1220	—
1220	1221	—
1221	1222	—
1222	1223	—
1223	1224	—
1224	1225	—
1225	1226	—
1226	1227	—
1227	1228	—
1228	1229	—

Текстовое описание местоположения границ объекта

Прохождение границы		Описание прохождения границы
от точки	до точки	
1229	1230	—
1230	1231	—
1231	1232	—
1232	1233	—
1233	1234	—
1234	1235	—
1235	1236	—
1236	1237	—
1237	1238	—
1238	1239	—
1239	1240	—
1240	1241	—
1241	1242	—
1242	1243	—
1243	1244	—
1244	1245	—
1245	1246	—
1246	1247	—
1247	1248	—
1248	1249	—
1249	1250	—
1250	1251	—
1251	1252	—
1252	1253	—
1253	1254	—
1254	1255	—
1255	1256	—
1256	1257	—
1257	1258	—
1258	1259	—
1259	1260	—
1260	1261	—
1261	1262	—
1262	1263	—
1263	1264	—
1264	1265	—
1265	1266	—
1266	1151	—
1267	1268	—
1268	1269	—
1269	1270	—
1270	1267	—
1271	1272	—
1272	1273	—
1273	1274	—
1274	1275	—
1275	1276	—
1276	1277	—
1277	1278	—
1278	1279	—

Текстовое описание местоположения границ объекта

Прохождение границы		Описание прохождения границы
от точки	до точки	
1279	1280	—
1280	1281	—
1281	1282	—
1282	1283	—
1283	1284	—
1284	1285	—
1285	1286	—
1286	1287	—
1287	1288	—
1288	1289	—
1289	1290	—
1290	1271	—
1291	1292	—
1292	1293	—
1293	1294	—
1294	1295	—
1295	1296	—
1296	1297	—
1297	1298	—
1298	1291	—
1299	1300	—
1300	1301	—
1301	1302	—
1302	1303	—
1303	1304	—
1304	1305	—
1305	1306	—
1306	1307	—
1307	1308	—
1308	1309	—
1309	1310	—
1310	1311	—
1311	1312	—
1312	1313	—
1313	1314	—
1314	1315	—
1315	1316	—
1316	1317	—
1317	1318	—
1318	1319	—
1319	1320	—
1320	1321	—
1321	1322	—
1322	1323	—
1323	1324	—
1324	1325	—
1325	1326	—
1326	1327	—
1327	1328	—
1328	1299	—

Текстовое описание местоположения границ объекта

Прохождение границы		Описание прохождения границы
от точки	до точки	
1329	1330	—
1330	1331	—
1331	1332	—
1332	1333	—
1333	1334	—
1334	1335	—
1335	1336	—
1336	1337	—
1337	1338	—
1338	1339	—
1339	1340	—
1340	1341	—
1341	1342	—
1342	1343	—
1343	1344	—
1344	1345	—
1345	1346	—
1346	1347	—
1347	1348	—
1348	1349	—
1349	1350	—
1350	1351	—
1351	1352	—
1352	1353	—
1353	1354	—
1354	1355	—
1355	1356	—
1356	1357	—
1357	1358	—
1358	1329	—
1359	1360	—
1360	1361	—
1361	1362	—
1362	1363	—
1363	1364	—
1364	1365	—
1365	1366	—
1366	1367	—
1367	1368	—
1368	1369	—
1369	1370	—
1370	1371	—
1371	1372	—
1372	1373	—
1373	1374	—
1374	1359	—
1375	1376	—
1376	1377	—
1377	1378	—

Текстовое описание местоположения границ объекта

Прохождение границы		Описание прохождения границы
от точки	до точки	
1378	1379	—
1379	1380	—
1380	1381	—
1381	1382	—
1382	1383	—
1383	1384	—
1384	1385	—
1385	1386	—
1386	1387	—
1387	1388	—
1388	1389	—
1389	1390	—
1390	1391	—
1391	1392	—
1392	1375	—
1393	1394	—
1394	1395	—
1395	1396	—
1396	1397	—
1397	1398	—
1398	1399	—
1399	1393	—
1400	1401	—
1401	1402	—
1402	1403	—
1403	1404	—
1404	1405	—
1405	1406	—
1406	1407	—
1407	1408	—
1408	1409	—
1409	1410	—
1410	1411	—
1411	1412	—
1412	1413	—
1413	1414	—
1414	1415	—
1415	1416	—
1416	1417	—
1417	1418	—
1418	1419	—
1419	1420	—
1420	1421	—
1421	1422	—
1422	1423	—
1423	1424	—
1424	1425	—
1425	1426	—
1426	1427	—
1427	1428	—

Текстовое описание местоположения границ объекта

Прохождение границы		Описание прохождения границы
от точки	до точки	
1428	1429	—
1429	1430	—
1430	1431	—
1431	1432	—
1432	1433	—
1433	1434	—
1434	1435	—
1435	1436	—
1436	1437	—
1437	1438	—
1438	1439	—
1439	1440	—
1440	1441	—
1441	1442	—
1442	1443	—
1443	1444	—
1444	1445	—
1445	1446	—
1446	1447	—
1447	1448	—
1448	1449	—
1449	1450	—
1450	1451	—
1451	1452	—
1452	1453	—
1453	1454	—
1454	1455	—
1455	1456	—
1456	1457	—
1457	1458	—
1458	1459	—
1459	1460	—
1460	1400	—
1461	1462	—
1462	1463	—
1463	1464	—
1464	1461	—
1465	1466	—
1466	1467	—
1467	1468	—
1468	1469	—
1469	1465	—
1470	1471	—
1471	1472	—
1472	1473	—
1473	1474	—
1474	1475	—
1475	1476	—
1476	1477	—

Текстовое описание местоположения границ объекта

Прохождение границы		Описание прохождения границы
от точки	до точки	
1477	1478	—
1478	1479	—
1479	1480	—
1480	1481	—
1481	1482	—
1482	1483	—
1483	1484	—
1484	1485	—
1485	1486	—
1486	1487	—
1487	1488	—
1488	1489	—
1489	1490	—
1490	1491	—
1491	1492	—
1492	1493	—
1493	1494	—
1494	1495	—
1495	1496	—
1496	1497	—
1497	1498	—
1498	1499	—
1499	1500	—
1500	1501	—
1501	1502	—
1502	1503	—
1503	1504	—
1504	1505	—
1505	1506	—
1506	1507	—
1507	1508	—
1508	1509	—
1509	1510	—
1510	1511	—
1511	1512	—
1512	1513	—
1513	1514	—
1514	1515	—
1515	1516	—
1516	1517	—
1517	1518	—
1518	1519	—
1519	1520	—
1520	1521	—
1521	1522	—
1522	1523	—
1523	1524	—
1524	1525	—
1525	1526	—
1526	1527	—
1527	1528	—
1528	1529	—

Текстовое описание местоположения границ объекта

Прохождение границы		Описание прохождения границы
от точки	до точки	
1529	1530	—
1530	1531	—
1531	1532	—
1532	1533	—
1533	1470	—
1534	1535	—
1535	1536	—
1536	1537	—
1537	1538	—
1538	1539	—
1539	1534	—
1540	1541	—
1541	1542	—
1542	1543	—
1543	1544	—
1544	1545	—
1545	1546	—
1546	1547	—
1547	1548	—
1548	1549	—
1549	1550	—
1550	1551	—
1551	1552	—
1552	1553	—
1553	1554	—
1554	1555	—
1555	1556	—
1556	1557	—
1557	1558	—
1558	1559	—
1559	1560	—
1560	1561	—
1561	1562	—
1562	1563	—
1563	1564	—
1564	1565	—
1565	1566	—
1566	1567	—
1567	1568	—
1568	1569	—
1569	1570	—
1570	1571	—
1571	1572	—
1572	1573	—
1573	1574	—
1574	1575	—
1575	1576	—
1576	1577	—
1577	1578	—
1578	1579	—

Текстовое описание местоположения границ объекта

Прохождение границы		Описание прохождения границы
от точки	до точки	
1579	1580	—
1580	1581	—
1581	1582	—
1582	1583	—
1583	1584	—
1584	1585	—
1585	1586	—
1586	1587	—
1587	1588	—
1588	1589	—
1589	1590	—
1590	1591	—
1591	1592	—
1592	1593	—
1593	1594	—
1594	1595	—
1595	1596	—
1596	1597	—
1597	1598	—
1598	1599	—
1599	1600	—
1600	1601	—
1601	1602	—
1602	1603	—
1603	1604	—
1604	1605	—
1605	1606	—
1606	1607	—
1607	1608	—
1608	1609	—
1609	1610	—
1610	1611	—
1611	1612	—
1612	1613	—
1613	1614	—
1614	1615	—
1615	1616	—
1616	1617	—
1617	1618	—
1618	1619	—
1619	1620	—
1620	1621	—
1621	1622	—
1622	1623	—
1623	1624	—
1624	1625	—
1625	1626	—
1626	1627	—
1627	1628	—
1628	1629	—
1629	1630	—
1630	1631	—

Текстовое описание местоположения границ объекта

Прохождение границы		Описание прохождения границы
от точки	до точки	
1631	1632	—
1632	1633	—
1633	1634	—
1634	1635	—
1635	1636	—
1636	1637	—
1637	1638	—
1638	1639	—
1639	1640	—
1640	1641	—
1641	1642	—
1642	1643	—
1643	1644	—
1644	1645	—
1645	1646	—
1646	1647	—
1647	1648	—
1648	1649	—
1649	1650	—
1650	1651	—
1651	1652	—
1652	1653	—
1653	1654	—
1654	1655	—
1655	1656	—
1656	1657	—
1657	1658	—
1658	1659	—
1659	1660	—
1660	1661	—
1661	1662	—
1662	1663	—
1663	1664	—
1664	1665	—
1665	1666	—
1666	1667	—
1667	1668	—
1668	1669	—
1669	1670	—
1670	1671	—
1671	1672	—
1672	1673	—
1673	1674	—
1674	1675	—
1675	1676	—
1676	1677	—
1677	1678	—
1678	1679	—
1679	1680	—
1680	1681	—
1681	1682	—
1682	1683	—

Текстовое описание местоположения границ объекта

Прохождение границы		Описание прохождения границы
от точки	до точки	
1683	1684	—
1684	1685	—
1685	1686	—
1686	1687	—
1687	1688	—
1688	1689	—
1689	1690	—
1690	1691	—
1691	1540	—
1692	1693	—
1693	1694	—
1694	1695	—
1695	1696	—
1696	1697	—
1697	1698	—
1698	1699	—
1699	1700	—
1700	1701	—
1701	1702	—
1702	1703	—
1703	1704	—
1704	1692	—
1705	1706	—
1706	1707	—
1707	1708	—
1708	1709	—
1709	1710	—
1710	1711	—
1711	1712	—
1712	1713	—
1713	1714	—
1714	1715	—
1715	1716	—
1716	1717	—
1717	1718	—
1718	1719	—
1719	1720	—
1720	1721	—
1721	1722	—
1722	1723	—
1723	1724	—
1724	1725	—
1725	1726	—
1726	1727	—
1727	1728	—
1728	1729	—
1729	1730	—
1730	1731	—
1731	1732	—
1732	1733	—

Текстовое описание местоположения границ объекта

Прохождение границы		Описание прохождения границы
от точки	до точки	
1733	1734	—
1734	1735	—
1735	1736	—
1736	1737	—
1737	1738	—
1738	1739	—
1739	1740	—
1740	1741	—
1741	1742	—
1742	1743	—
1743	1744	—
1744	1745	—
1745	1746	—
1746	1747	—
1747	1748	—
1748	1749	—
1749	1750	—
1750	1751	—
1751	1752	—
1752	1753	—
1753	1754	—
1754	1755	—
1755	1756	—
1756	1757	—
1757	1758	—
1758	1759	—
1759	1760	—
1760	1761	—
1761	1762	—
1762	1763	—
1763	1764	—
1764	1765	—
1765	1705	—
1766	1767	—
1767	1768	—
1768	1769	—
1769	1766	—
1770	1771	—
1771	1772	—
1772	1773	—
1773	1774	—
1774	1775	—
1775	1776	—
1776	1777	—
1777	1778	—
1778	1779	—
1779	1780	—
1780	1781	—
1781	1782	—
1782	1783	—

Текстовое описание местоположения границ объекта

Прохождение границы		Описание прохождения границы
от точки	до точки	
1783	1784	—
1784	1785	—
1785	1786	—
1786	1787	—
1787	1788	—
1788	1789	—
1789	1790	—
1790	1791	—
1791	1792	—
1792	1793	—
1793	1794	—
1794	1795	—
1795	1796	—
1796	1797	—
1797	1798	—
1798	1799	—
1799	1800	—
1800	1801	—
1801	1802	—
1802	1803	—
1803	1770	—
1804	1805	—
1805	1806	—
1806	1807	—
1807	1808	—
1808	1809	—
1809	1810	—
1810	1811	—
1811	1812	—
1812	1813	—
1813	1814	—
1814	1815	—
1815	1816	—
1816	1817	—
1817	1818	—
1818	1819	—
1819	1820	—
1820	1821	—
1821	1822	—
1822	1823	—
1823	1824	—
1824	1825	—
1825	1826	—
1826	1827	—
1827	1828	—
1828	1829	—
1829	1830	—
1830	1831	—
1831	1832	—
1832	1833	—
1833	1834	—

Текстовое описание местоположения границ объекта

Прохождение границы		Описание прохождения границы
от точки	до точки	
1834	1835	—
1835	1836	—
1836	1837	—
1837	1838	—
1838	1839	—
1839	1840	—
1840	1841	—
1841	1842	—
1842	1843	—
1843	1844	—
1844	1845	—
1845	1846	—
1846	1847	—
1847	1848	—
1848	1849	—
1849	1850	—
1850	1851	—
1851	1852	—
1852	1853	—
1853	1854	—
1854	1855	—
1855	1856	—
1856	1857	—
1857	1858	—
1858	1859	—
1859	1860	—
1860	1861	—
1861	1862	—
1862	1863	—
1863	1864	—
1864	1865	—
1865	1866	—
1866	1867	—
1867	1868	—
1868	1869	—
1869	1870	—
1870	1804	—
1871	1872	—
1872	1873	—
1873	1874	—
1874	1875	—
1875	1876	—
1876	1877	—
1877	1878	—
1878	1879	—
1879	1880	—
1880	1881	—
1881	1882	—
1882	1883	—
1883	1884	—
1884	1885	—

Текстовое описание местоположения границ объекта

Прохождение границы		Описание прохождения границы
от точки	до точки	
1885	1871	—
1886	1887	—
1887	1888	—
1888	1889	—
1889	1890	—
1890	1891	—
1891	1892	—
1892	1893	—
1893	1894	—
1894	1895	—
1895	1896	—
1896	1897	—
1897	1898	—
1898	1899	—
1899	1900	—
1900	1901	—
1901	1902	—
1902	1903	—
1903	1904	—
1904	1905	—
1905	1906	—
1906	1907	—
1907	1908	—
1908	1909	—
1909	1910	—
1910	1911	—
1911	1912	—
1912	1913	—
1913	1914	—
1914	1915	—
1915	1916	—
1916	1917	—
1917	1918	—
1918	1919	—
1919	1920	—
1920	1921	—
1921	1922	—
1922	1923	—
1923	1924	—
1924	1925	—
1925	1926	—
1926	1927	—
1927	1928	—
1928	1929	—
1929	1930	—
1930	1931	—
1931	1932	—
1932	1933	—
1933	1934	—
1934	1935	—
1935	1936	—

Текстовое описание местоположения границ объекта

Прохождение границы		Описание прохождения границы
от точки	до точки	
1936	1937	—
1937	1938	—
1938	1939	—
1939	1940	—
1940	1941	—
1941	1942	—
1942	1943	—
1943	1944	—
1944	1945	—
1945	1946	—
1946	1947	—
1947	1948	—
1948	1949	—
1949	1950	—
1950	1951	—
1951	1952	—
1952	1953	—
1953	1954	—
1954	1955	—
1955	1956	—
1956	1957	—
1957	1958	—
1958	1959	—
1959	1960	—
1960	1961	—
1961	1962	—
1962	1963	—
1963	1964	—
1964	1965	—
1965	1966	—
1966	1967	—
1967	1968	—
1968	1969	—
1969	1970	—
1970	1971	—
1971	1972	—
1972	1973	—
1973	1974	—
1974	1975	—
1975	1976	—
1976	1977	—
1977	1978	—
1978	1979	—
1979	1980	—
1980	1981	—
1981	1982	—
1982	1983	—
1983	1984	—
1984	1985	—
1985	1986	—
1986	1987	—
1987	1988	—

Текстовое описание местоположения границ объекта

Прохождение границы		Описание прохождения границы
от точки	до точки	
1988	1989	—
1989	1990	—
1990	1991	—
1991	1992	—
1992	1993	—
1993	1994	—
1994	1995	—
1995	1996	—
1996	1997	—
1997	1998	—
1998	1999	—
1999	2000	—
2000	2001	—
2001	2002	—
2002	2003	—
2003	2004	—
2004	2005	—
2005	2006	—
2006	2007	—
2007	2008	—
2008	2009	—
2009	2010	—
2010	2011	—
2011	2012	—
2012	2013	—
2013	1886	—
2014	2015	—
2015	2016	—
2016	2017	—
2017	2018	—
2018	2019	—
2019	2020	—
2020	2014	—
2021	2022	—
2022	2023	—
2023	2024	—
2024	2025	—
2025	2026	—
2026	2027	—
2027	2028	—
2028	2029	—
2029	2030	—
2030	2031	—
2031	2032	—
2032	2033	—
2033	2021	—
2034	2035	—
2035	2036	—
2036	2037	—

Текстовое описание местоположения границ объекта

Прохождение границы		Описание прохождения границы
от точки	до точки	
2037	2038	—
2038	2039	—
2039	2040	—
2040	2041	—
2041	2042	—
2042	2034	—
2043	2044	—
2044	2045	—
2045	2046	—
2046	2047	—
2047	2048	—
2048	2049	—
2049	2050	—
2050	2051	—
2051	2052	—
2052	2053	—
2053	2054	—
2054	2055	—
2055	2056	—
2056	2057	—
2057	2058	—
2058	2059	—
2059	2060	—
2060	2061	—
2061	2062	—
2062	2063	—
2063	2064	—
2064	2065	—
2065	2066	—
2066	2067	—
2067	2068	—
2068	2043	—
2069	2070	—
2070	2071	—
2071	2072	—
2072	2073	—
2073	2069	—
2074	2075	—
2075	2076	—
2076	2077	—
2077	2078	—
2078	2079	—
2079	2074	—
2080	2081	—
2081	2082	—
2082	2083	—
2083	2084	—
2084	2085	—

Текстовое описание местоположения границ объекта

Прохождение границы		Описание прохождения границы
от точки	до точки	
2085	2086	—
2086	2087	—
2087	2088	—
2088	2089	—
2089	2090	—
2090	2091	—
2091	2092	—
2092	2093	—
2093	2094	—
2094	2095	—
2095	2096	—
2096	2097	—
2097	2098	—
2098	2099	—
2099	2100	—
2100	2101	—
2101	2102	—
2102	2103	—
2103	2104	—
2104	2105	—
2105	2106	—
2106	2107	—
2107	2108	—
2108	2109	—
2109	2110	—
2110	2111	—
2111	2112	—
2112	2113	—
2113	2114	—
2114	2115	—
2115	2116	—
2116	2117	—
2117	2118	—
2118	2119	—
2119	2120	—
2120	2121	—
2121	2122	—
2122	2123	—
2123	2124	—
2124	2125	—
2125	2126	—
2126	2127	—
2127	2128	—
2128	2129	—
2129	2130	—
2130	2131	—
2131	2132	—
2132	2133	—
2133	2134	—
2134	2135	—
2135	2136	—
2136	2137	—

Текстовое описание местоположения границ объекта

Прохождение границы		Описание прохождения границы
от точки	до точки	
2137	2138	—
2138	2139	—
2139	2140	—
2140	2141	—
2141	2142	—
2142	2143	—
2143	2144	—
2144	2145	—
2145	2146	—
2146	2147	—
2147	2148	—
2148	2149	—
2149	2150	—
2150	2151	—
2151	2152	—
2152	2153	—
2153	2154	—
2154	2155	—
2155	2156	—
2156	2157	—
2157	2158	—
2158	2159	—
2159	2160	—
2160	2161	—
2161	2162	—
2162	2163	—
2163	2164	—
2164	2165	—
2165	2166	—
2166	2167	—
2167	2168	—
2168	2169	—
2169	2170	—
2170	2171	—
2171	2172	—
2172	2173	—
2173	2174	—
2174	2175	—
2175	2176	—
2176	2177	—
2177	2178	—
2178	2179	—
2179	2180	—
2180	2181	—
2181	2182	—
2182	2183	—
2183	2184	—
2184	2185	—
2185	2186	—
2186	2187	—
2187	2188	—
2188	2189	—

Текстовое описание местоположения границ объекта

Прохождение границы		Описание прохождения границы
от точки	до точки	
2189	2190	—
2190	2191	—
2191	2192	—
2192	2193	—
2193	2194	—
2194	2195	—
2195	2196	—
2196	2197	—
2197	2198	—
2198	2199	—
2199	2200	—
2200	2201	—
2201	2202	—
2202	2203	—
2203	2204	—
2204	2205	—
2205	2206	—
2206	2207	—
2207	2208	—
2208	2209	—
2209	2210	—
2210	2211	—
2211	2212	—
2212	2213	—
2213	2214	—
2214	2215	—
2215	2216	—
2216	2217	—
2217	2218	—
2218	2219	—
2219	2220	—
2220	2080	—
2221	2222	—
2222	2223	—
2223	2224	—
2224	2225	—
2225	2226	—
2226	2227	—
2227	2221	—
2228	2229	—
2229	2230	—
2230	2231	—
2231	2232	—
2232	2233	—
2233	2234	—
2234	2235	—
2235	2236	—
2236	2237	—
2237	2238	—
2238	2239	—

Текстовое описание местоположения границ объекта

Прохождение границы		Описание прохождения границы
от точки	до точки	
2239	2240	—
2240	2241	—
2241	2242	—
2242	2243	—
2243	2244	—
2244	2245	—
2245	2246	—
2246	2247	—
2247	2248	—
2248	2249	—
2249	2228	—
2250	2251	—
2251	2252	—
2252	2253	—
2253	2254	—
2254	2255	—
2255	2256	—
2256	2257	—
2257	2258	—
2258	2259	—
2259	2260	—
2260	2261	—
2261	2262	—
2262	2263	—
2263	2264	—
2264	2265	—
2265	2266	—
2266	2267	—
2267	2268	—
2268	2269	—
2269	2270	—
2270	2271	—
2271	2272	—
2272	2273	—
2273	2274	—
2274	2275	—
2275	2276	—
2276	2277	—
2277	2278	—
2278	2279	—
2279	2280	—
2280	2281	—
2281	2282	—
2282	2283	—
2283	2284	—
2284	2285	—
2285	2286	—
2286	2287	—
2287	2288	—
2288	2289	—
2289	2290	—

Текстовое описание местоположения границ объекта

Прохождение границы		Описание прохождения границы
от точки	до точки	
2290	2291	—
2291	2292	—
2292	2293	—
2293	2294	—
2294	2295	—
2295	2296	—
2296	2297	—
2297	2298	—
2298	2299	—
2299	2300	—
2300	2301	—
2301	2302	—
2302	2303	—
2303	2304	—
2304	2305	—
2305	2306	—
2306	2307	—
2307	2308	—
2308	2309	—
2309	2310	—
2310	2311	—
2311	2312	—
2312	2313	—
2313	2314	—
2314	2315	—
2315	2316	—
2316	2317	—
2317	2318	—
2318	2319	—
2319	2320	—
2320	2321	—
2321	2322	—
2322	2323	—
2323	2324	—
2324	2325	—
2325	2326	—
2326	2327	—
2327	2328	—
2328	2329	—
2329	2330	—
2330	2331	—
2331	2332	—
2332	2333	—
2333	2334	—
2334	2335	—
2335	2336	—
2336	2337	—
2337	2338	—
2338	2339	—
2339	2340	—
2340	2341	—
2341	2342	—

Текстовое описание местоположения границ объекта

Прохождение границы		Описание прохождения границы
от точки	до точки	
2342	2343	—
2343	2344	—
2344	2345	—
2345	2346	—
2346	2347	—
2347	2348	—
2348	2349	—
2349	2350	—
2350	2351	—
2351	2352	—
2352	2353	—
2353	2354	—
2354	2355	—
2355	2356	—
2356	2357	—
2357	2358	—
2358	2359	—
2359	2360	—
2360	2361	—
2361	2362	—
2362	2363	—
2363	2364	—
2364	2365	—
2365	2366	—
2366	2367	—
2367	2368	—
2368	2369	—
2369	2370	—
2370	2371	—
2371	2372	—
2372	2373	—
2373	2374	—
2374	2375	—
2375	2376	—
2376	2377	—
2377	2378	—
2378	2379	—
2379	2380	—
2380	2381	—
2381	2382	—
2382	2383	—
2383	2384	—
2384	2385	—
2385	2386	—
2386	2387	—
2387	2388	—
2388	2389	—
2389	2390	—
2390	2391	—
2391	2392	—
2392	2393	—
2393	2394	—

Текстовое описание местоположения границ объекта

Прохождение границы		Описание прохождения границы
от точки	до точки	
2394	2395	—
2395	2396	—
2396	2397	—
2397	2398	—
2398	2399	—
2399	2400	—
2400	2401	—
2401	2402	—
2402	2403	—
2403	2404	—
2404	2405	—
2405	2406	—
2406	2407	—
2407	2408	—
2408	2409	—
2409	2410	—
2410	2411	—
2411	2412	—
2412	2413	—
2413	2250	—
2414	2415	—
2415	2416	—
2416	2417	—
2417	2418	—
2418	2414	—
2419	2420	—
2420	2421	—
2421	2422	—
2422	2423	—
2423	2424	—
2424	2425	—
2425	2426	—
2426	2427	—
2427	2428	—
2428	2429	—
2429	2430	—
2430	2431	—
2431	2432	—
2432	2433	—
2433	2434	—
2434	2435	—
2435	2436	—
2436	2437	—
2437	2438	—
2438	2439	—
2439	2440	—
2440	2441	—
2441	2442	—
2442	2443	—
2443	2444	—

Текстовое описание местоположения границ объекта		
Прохождение границы		Описание прохождения границы
от точки	до точки	
2444	2445	—
2445	2446	—
2446	2447	—
2447	2448	—
2448	2449	—
2449	2450	—
2450	2451	—
2451	2452	—
2452	2453	—
2453	2454	—
2454	2455	—
2455	2456	—
2456	2457	—
2457	2458	—
2458	2459	—
2459	2460	—
2460	2461	—
2461	2462	—
2462	2463	—
2463	2464	—
2464	2465	—
2465	2466	—
2466	2467	—
2467	2468	—
2468	2469	—
2469	2470	—
2470	2471	—
2471	2472	—
2472	2473	—
2473	2474	—
2474	2475	—
2475	2476	—
2476	2477	—
2477	2478	—
2478	2479	—
2479	2480	—
2480	2481	—
2481	2482	—
2482	2483	—
2483	2484	—
2484	2485	—
2485	2486	—
2486	2487	—
2487	2488	—
2488	2489	—
2489	2490	—
2490	2491	—
2491	2492	—
2492	2493	—
2493	2494	—
2494	2495	—
2495	2496	—

Текстовое описание местоположения границ объекта

Прохождение границы		Описание прохождения границы
от точки	до точки	
2496	2497	—
2497	2498	—
2498	2499	—
2499	2500	—
2500	2501	—
2501	2502	—
2502	2503	—
2503	2504	—
2504	2505	—
2505	2506	—
2506	2507	—
2507	2419	—
2508	2509	—
2509	2510	—
2510	2511	—
2511	2512	—
2512	2513	—
2513	2514	—
2514	2515	—
2515	2516	—
2516	2517	—
2517	2518	—
2518	2519	—
2519	2520	—
2520	2521	—
2521	2522	—
2522	2523	—
2523	2524	—
2524	2525	—
2525	2526	—
2526	2527	—
2527	2528	—
2528	2529	—
2529	2530	—
2530	2531	—
2531	2532	—
2532	2533	—
2533	2534	—
2534	2535	—
2535	2536	—
2536	2537	—
2537	2538	—
2538	2539	—
2539	2540	—
2540	2541	—
2541	2542	—
2542	2543	—
2543	2544	—
2544	2545	—
2545	2546	—
2546	2547	—

Текстовое описание местоположения границ объекта

Прохождение границы		Описание прохождения границы
от точки	до точки	
2547	2548	—
2548	2549	—
2549	2550	—
2550	2551	—
2551	2552	—
2552	2553	—
2553	2554	—
2554	2555	—
2555	2556	—
2556	2557	—
2557	2558	—
2558	2559	—
2559	2560	—
2560	2561	—
2561	2562	—
2562	2563	—
2563	2564	—
2564	2565	—
2565	2566	—
2566	2567	—
2567	2568	—
2568	2569	—
2569	2570	—
2570	2571	—
2571	2572	—
2572	2573	—
2573	2574	—
2574	2575	—
2575	2576	—
2576	2577	—
2577	2578	—
2578	2579	—
2579	2580	—
2580	2581	—
2581	2582	—
2582	2583	—
2583	2584	—
2584	2585	—
2585	2586	—
2586	2587	—
2587	2588	—
2588	2589	—
2589	2590	—
2590	2591	—
2591	2592	—
2592	2593	—
2593	2594	—
2594	2508	—
2595	2596	—
2596	2597	—
2597	2598	—

Текстовое описание местоположения границ объекта

Прохождение границы		Описание прохождения границы
от точки	до точки	
2598	2599	—
2599	2600	—
2600	2601	—
2601	2602	—
2602	2603	—
2603	2604	—
2604	2605	—
2605	2606	—
2606	2607	—
2607	2608	—
2608	2609	—
2609	2610	—
2610	2611	—
2611	2612	—
2612	2613	—
2613	2614	—
2614	2615	—
2615	2616	—
2616	2617	—
2617	2618	—
2618	2619	—
2619	2620	—
2620	2621	—
2621	2622	—
2622	2623	—
2623	2624	—
2624	2625	—
2625	2626	—
2626	2627	—
2627	2628	—
2628	2629	—
2629	2630	—
2630	2631	—
2631	2632	—
2632	2633	—
2633	2634	—
2634	2635	—
2635	2636	—
2636	2637	—
2637	2638	—
2638	2639	—
2639	2640	—
2640	2641	—
2641	2642	—
2642	2643	—
2643	2644	—
2644	2645	—
2645	2646	—
2646	2647	—
2647	2648	—
2648	2649	—
2649	2650	—

Текстовое описание местоположения границ объекта

Прохождение границы		Описание прохождения границы
от точки	до точки	
2650	2651	—
2651	2652	—
2652	2653	—
2653	2654	—
2654	2655	—
2655	2656	—
2656	2657	—
2657	2658	—
2658	2659	—
2659	2660	—
2660	2661	—
2661	2662	—
2662	2663	—
2663	2664	—
2664	2665	—
2665	2666	—
2666	2667	—
2667	2668	—
2668	2669	—
2669	2670	—
2670	2671	—
2671	2672	—
2672	2673	—
2673	2674	—
2674	2675	—
2675	2676	—
2676	2677	—
2677	2678	—
2678	2679	—
2679	2680	—
2680	2681	—
2681	2682	—
2682	2683	—
2683	2684	—
2684	2685	—
2685	2686	—
2686	2687	—
2687	2688	—
2688	2689	—
2689	2690	—
2690	2691	—
2691	2692	—
2692	2693	—
2693	2694	—
2694	2695	—
2695	2696	—
2696	2697	—
2697	2698	—
2698	2699	—
2699	2700	—
2700	2701	—
2701	2702	—

Текстовое описание местоположения границ объекта

Прохождение границы		Описание прохождения границы
от точки	до точки	
2702	2703	—
2703	2704	—
2704	2705	—
2705	2706	—
2706	2707	—
2707	2708	—
2708	2709	—
2709	2710	—
2710	2711	—
2711	2712	—
2712	2713	—
2713	2714	—
2714	2715	—
2715	2716	—
2716	2717	—
2717	2718	—
2718	2719	—
2719	2720	—
2720	2721	—
2721	2722	—
2722	2723	—
2723	2724	—
2724	2725	—
2725	2726	—
2726	2727	—
2727	2728	—
2728	2729	—
2729	2730	—
2730	2731	—
2731	2732	—
2732	2733	—
2733	2734	—
2734	2735	—
2735	2736	—
2736	2737	—
2737	2738	—
2738	2739	—
2739	2740	—
2740	2741	—
2741	2742	—
2742	2743	—
2743	2744	—
2744	2745	—
2745	2746	—
2746	2747	—
2747	2748	—
2748	2749	—
2749	2750	—
2750	2751	—
2751	2752	—
2752	2753	—
2753	2754	—

Текстовое описание местоположения границ объекта

Прохождение границы		Описание прохождения границы
от точки	до точки	
2754	2755	—
2755	2756	—
2756	2757	—
2757	2758	—
2758	2759	—
2759	2760	—
2760	2761	—
2761	2762	—
2762	2763	—
2763	2764	—
2764	2765	—
2765	2766	—
2766	2767	—
2767	2768	—
2768	2769	—
2769	2770	—
2770	2771	—
2771	2772	—
2772	2773	—
2773	2774	—
2774	2595	—
2775	2776	—
2776	2777	—
2777	2778	—
2778	2779	—
2779	2780	—
2780	2781	—
2781	2782	—
2782	2783	—
2783	2784	—
2784	2785	—
2785	2786	—
2786	2787	—
2787	2788	—
2788	2789	—
2789	2790	—
2790	2791	—
2791	2792	—
2792	2793	—
2793	2794	—
2794	2795	—
2795	2796	—
2796	2797	—
2797	2798	—
2798	2799	—
2799	2800	—
2800	2801	—
2801	2802	—
2802	2803	—
2803	2804	—
2804	2805	—

Текстовое описание местоположения границ объекта

Прохождение границы		Описание прохождения границы
от точки	до точки	
2805	2806	—
2806	2807	—
2807	2808	—
2808	2809	—
2809	2810	—
2810	2811	—
2811	2812	—
2812	2813	—
2813	2814	—
2814	2815	—
2815	2816	—
2816	2817	—
2817	2818	—
2818	2819	—
2819	2820	—
2820	2821	—
2821	2822	—
2822	2823	—
2823	2824	—
2824	2825	—
2825	2826	—
2826	2827	—
2827	2828	—
2828	2829	—
2829	2830	—
2830	2831	—
2831	2832	—
2832	2833	—
2833	2834	—
2834	2835	—
2835	2836	—
2836	2837	—
2837	2838	—
2838	2839	—
2839	2840	—
2840	2841	—
2841	2842	—
2842	2843	—
2843	2844	—
2844	2845	—
2845	2846	—
2846	2847	—
2847	2848	—
2848	2849	—
2849	2850	—
2850	2851	—
2851	2852	—
2852	2853	—
2853	2854	—
2854	2855	—
2855	2856	—
2856	2857	—

Текстовое описание местоположения границ объекта

Прохождение границы		Описание прохождения границы
от точки	до точки	
2857	2858	—
2858	2859	—
2859	2860	—
2860	2861	—
2861	2862	—
2862	2863	—
2863	2864	—
2864	2865	—
2865	2866	—
2866	2867	—
2867	2868	—
2868	2869	—
2869	2870	—
2870	2871	—
2871	2872	—
2872	2873	—
2873	2874	—
2874	2875	—
2875	2876	—
2876	2877	—
2877	2878	—
2878	2879	—
2879	2880	—
2880	2881	—
2881	2882	—
2882	2883	—
2883	2884	—
2884	2885	—
2885	2886	—
2886	2887	—
2887	2888	—
2888	2889	—
2889	2890	—
2890	2891	—
2891	2892	—
2892	2893	—
2893	2894	—
2894	2895	—
2895	2896	—
2896	2897	—
2897	2898	—
2898	2899	—
2899	2900	—
2900	2901	—
2901	2902	—
2902	2903	—
2903	2904	—
2904	2905	—
2905	2906	—
2906	2907	—
2907	2908	—
2908	2909	—

Текстовое описание местоположения границ объекта

Прохождение границы		Описание прохождения границы
от точки	до точки	
2909	2910	—
2910	2911	—
2911	2912	—
2912	2913	—
2913	2914	—
2914	2915	—
2915	2775	—
2916	2917	—
2917	2918	—
2918	2919	—
2919	2920	—
2920	2921	—
2921	2922	—
2922	2923	—
2923	2924	—
2924	2925	—
2925	2926	—
2926	2927	—
2927	2928	—
2928	2929	—
2929	2930	—
2930	2931	—
2931	2932	—
2932	2933	—
2933	2934	—
2934	2935	—
2935	2936	—
2936	2937	—
2937	2938	—
2938	2939	—
2939	2916	—
2940	2941	—
2941	2942	—
2942	2943	—
2943	2944	—
2944	2945	—
2945	2946	—
2946	2947	—
2947	2948	—
2948	2940	—
2949	2950	—
2950	2951	—
2951	2952	—
2952	2953	—
2953	2954	—
2954	2955	—
2955	2956	—
2956	2957	—
2957	2958	—

Текстовое описание местоположения границ объекта

Прохождение границы		Описание прохождения границы
от точки	до точки	
2958	2959	—
2959	2960	—
2960	2949	—
2961	2962	—
2962	2963	—
2963	2964	—
2964	2965	—
2965	2966	—
2966	2967	—
2967	2968	—
2968	2969	—
2969	2970	—
2970	2971	—
2971	2972	—
2972	2973	—
2973	2974	—
2974	2975	—
2975	2976	—
2976	2977	—
2977	2978	—
2978	2979	—
2979	2980	—
2980	2981	—
2981	2982	—
2982	2983	—
2983	2984	—
2984	2985	—
2985	2986	—
2986	2987	—
2987	2988	—
2988	2989	—
2989	2990	—
2990	2991	—
2991	2992	—
2992	2993	—
2993	2994	—
2994	2995	—
2995	2996	—
2996	2997	—
2997	2998	—
2998	2999	—
2999	3000	—
3000	3001	—
3001	3002	—
3002	3003	—
3003	3004	—
3004	3005	—
3005	3006	—
3006	3007	—
3007	3008	—
3008	3009	—

Текстовое описание местоположения границ объекта

Прохождение границы		Описание прохождения границы
от точки	до точки	
3009	3010	—
3010	3011	—
3011	3012	—
3012	3013	—
3013	2961	—
3014	3015	—
3015	3016	—
3016	3017	—
3017	3018	—
3018	3019	—
3019	3020	—
3020	3021	—
3021	3022	—
3022	3023	—
3023	3024	—
3024	3025	—
3025	3026	—
3026	3027	—
3027	3028	—
3028	3029	—
3029	3030	—
3030	3031	—
3031	3032	—
3032	3033	—
3033	3034	—
3034	3035	—
3035	3036	—
3036	3037	—
3037	3038	—
3038	3039	—
3039	3040	—
3040	3041	—
3041	3042	—
3042	3043	—
3043	3044	—
3044	3045	—
3045	3046	—
3046	3047	—
3047	3048	—
3048	3049	—
3049	3050	—
3050	3051	—
3051	3052	—
3052	3053	—
3053	3054	—
3054	3055	—
3055	3056	—
3056	3057	—
3057	3058	—
3058	3059	—
3059	3060	—

Текстовое описание местоположения границ объекта

Прохождение границы		Описание прохождения границы
от точки	до точки	
3060	3061	—
3061	3062	—
3062	3063	—
3063	3064	—
3064	3065	—
3065	3066	—
3066	3067	—
3067	3068	—
3068	3069	—
3069	3070	—
3070	3071	—
3071	3072	—
3072	3073	—
3073	3074	—
3074	3075	—
3075	3076	—
3076	3014	—
3077	3078	—
3078	3079	—
3079	3080	—
3080	3081	—
3081	3082	—
3082	3083	—
3083	3084	—
3084	3085	—
3085	3086	—
3086	3087	—
3087	3088	—
3088	3089	—
3089	3090	—
3090	3091	—
3091	3092	—
3092	3093	—
3093	3094	—
3094	3095	—
3095	3096	—
3096	3097	—
3097	3098	—
3098	3099	—
3099	3100	—
3100	3101	—
3101	3102	—
3102	3103	—
3103	3104	—
3104	3105	—
3105	3106	—
3106	3107	—
3107	3108	—
3108	3109	—
3109	3110	—
3110	3111	—

Текстовое описание местоположения границ объекта

Прохождение границы		Описание прохождения границы
от точки	до точки	
3111	3112	—
3112	3113	—
3113	3114	—
3114	3115	—
3115	3116	—
3116	3117	—
3117	3118	—
3118	3119	—
3119	3120	—
3120	3121	—
3121	3122	—
3122	3123	—
3123	3124	—
3124	3125	—
3125	3126	—
3126	3127	—
3127	3128	—
3128	3129	—
3129	3130	—
3130	3131	—
3131	3132	—
3132	3133	—
3133	3134	—
3134	3135	—
3135	3136	—
3136	3137	—
3137	3138	—
3138	3139	—
3139	3140	—
3140	3141	—
3141	3142	—
3142	3143	—
3143	3144	—
3144	3145	—
3145	3146	—
3146	3147	—
3147	3148	—
3148	3149	—
3149	3150	—
3150	3151	—
3151	3152	—
3152	3153	—
3153	3154	—
3154	3155	—
3155	3156	—
3156	3157	—
3157	3158	—
3158	3159	—
3159	3160	—
3160	3161	—
3161	3162	—
3162	3163	—

Текстовое описание местоположения границ объекта		
Прохождение границы		Описание прохождения границы
от точки	до точки	
3163	3164	—
3164	3165	—
3165	3166	—
3166	3167	—
3167	3168	—
3168	3169	—
3169	3170	—
3170	3171	—
3171	3172	—
3172	3173	—
3173	3174	—
3174	3175	—
3175	3176	—
3176	3177	—
3177	3178	—
3178	3179	—
3179	3180	—
3180	3181	—
3181	3182	—
3182	3183	—
3183	3184	—
3184	3185	—
3185	3186	—
3186	3187	—
3187	3188	—
3188	3189	—
3189	3190	—
3190	3077	—

ОПИСАНИЕ МЕСТОПОЛОЖЕНИЯ ГРАНИЦ

Ж2. Зона застройки малоэтажными жилыми домами

(наименование объекта, местоположение границ которого описано (далее - объект))

Раздел 1

Сведения об объекте		
№ п/п	Характеристики объекта	Описание характеристик
1	2	3
1	Местоположение объекта	Ленинградская область, Кингисеппский район, Вистинское сельское поселение
2	Площадь объекта ± величина погрешности определения площади ($P \pm \Delta P$), м ²	283437 ± 13044
3	Иные характеристики объекта	<p>Виды разрешённого использования земельных участков и объектов капитального строительства:</p> <p>1) Основные виды разрешённого использования:</p> <ul style="list-style-type: none"> - Для индивидуального жилищного строительства (Предельные размеры земельных участков: Предельный минимальный размер земельного участка 600 кв.м; Предельный максимальный размер земельного участка 2500 кв.м); - Малоэтажная многоквартирная жилая застройка; - Блокированная жилая застройка (Предельные размеры земельных участков: Предельный минимальный размер земельного участка 200 кв.м; Предельный максимальный размер земельного участка 800 кв.м); - Обслуживание жилой застройки; - Хранение автотранспорта; - Коммунальное обслуживание; - Социальное обслуживание; - Бытовое обслуживание; - Амбулаторно-поликлиническое обслуживание; - Дошкольное, начальное и среднее общее образование; - Объекты культурно-досуговой деятельности; - Парки культуры и отдыха; - Деловое управление; - Магазины; - Общественное питание; - Гостиничное обслуживание; - Обеспечение занятий спортом в помещениях; - Площадки для занятий спортом; - Обеспечение внутреннего правопорядка; - Историко-культурная деятельность; - Земельные участки (территории) общего пользования. <p>2) Условно разрешённые виды использования:</p> <ul style="list-style-type: none"> - Хранение автотранспорта; - Государственное управление. <p>3) Вспомогательные виды разрешённого использования не установлены.</p>

Раздел 2

Сведения о местоположении границ объекта					
1. Система координат МСК 47 зона 1					
2. Сведения о характерных точках границ объекта					
Обозначение характерных точек границ	Координаты, м		Метод определения координат характерной точки	Средняя квадратическая погрешность положения характерной точки (Mt), м	Описание обозначения точки на местности (при наличии)
	X	Y			
1	2	3	4	5	6
1	418108,97	1278965,20	Картометрический метод	7	Закрепление отсутствует
2	417981,47	1278953,03	Аналитический метод	0,2	Закрепление отсутствует
3	417942,99	1278950,83	Аналитический метод	0,2	Закрепление отсутствует
4	417910,25	1278949,95	Картометрический метод	7	Закрепление отсутствует
5	417910,73	1278935,41	Картометрический метод	7	Закрепление отсутствует
6	417796,73	1278929,11	Картометрический метод	7	Закрепление отсутствует
7	417799,06	1278822,49	Картометрический метод	7	Закрепление отсутствует
8	417800,33	1278810,52	Картометрический метод	7	Закрепление отсутствует

Сведения о местоположении границ объекта

1. Система координат МСК 47 зона 1

2. Сведения о характерных точках границ объекта

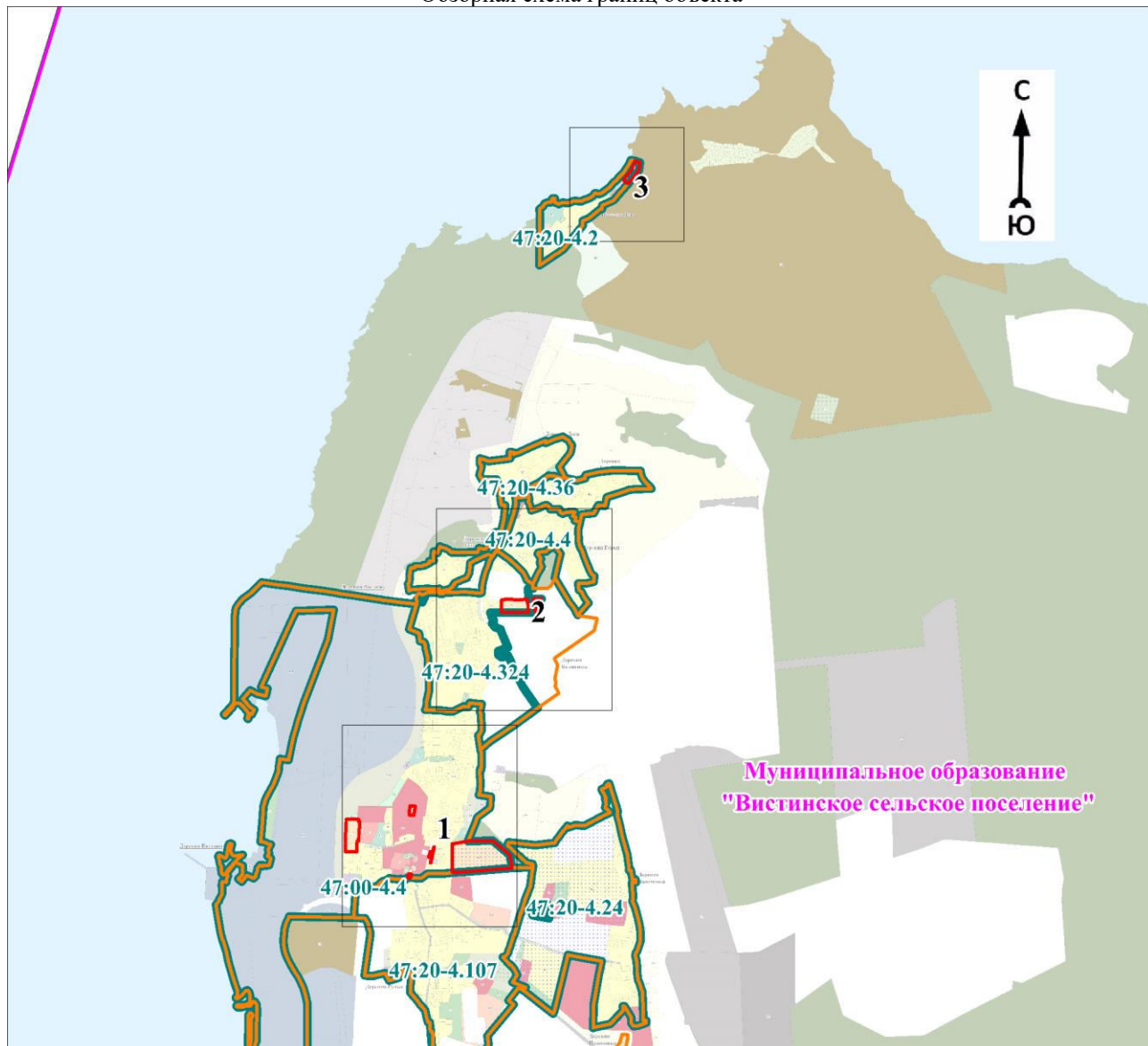
Обозначение характерных точек границ	Координаты, м		Метод определения координат характерной точки	Средняя квадратическая погрешность положения характерной точки (Mt), м	Описание обозначения точки на местности (при наличии)
	X	Y			
9	417890,68	1278811,88	Картометрический метод	7	Закрепление отсутствует
10	417938,26	1278810,46	Картометрический метод	7	Закрепление отсутствует
11	418006,64	1278812,85	Картометрический метод	7	Закрепление отсутствует
12	418114,96	1278818,63	Картометрический метод	7	Закрепление отсутствует
13	418136,74	1278819,70	Картометрический метод	7	Закрепление отсутствует
14	418136,36	1278832,38	Картометрический метод	7	Закрепление отсутствует
15	418133,76	1278947,87	Картометрический метод	7	Закрепление отсутствует
16	418114,53	1278947,79	Картометрический метод	7	Закрепление отсутствует
17	418109,97	1278947,64	Картометрический метод	7	Закрепление отсутствует
1	418108,97	1278965,20	Картометрический метод	7	Закрепление отсутствует
					-
18	417566,53	1279492,91	Картометрический метод	7	Закрепление отсутствует
19	417526,47	1279482,90	Картометрический метод	7	Закрепление отсутствует
20	417526,93	1279456,12	Картометрический метод	7	Закрепление отсутствует
21	417572,66	1279468,40	Картометрический метод	7	Закрепление отсутствует
22	417572,66	1279468,42	Картометрический метод	7	Закрепление отсутствует
18	417566,53	1279492,91	Картометрический метод	7	Закрепление отсутствует
					-
23	418267,58	1279539,32	Аналитический метод	0,1	Закрепление отсутствует
24	418240,22	1279533,84	Аналитический метод	0,1	Закрепление отсутствует
25	418173,20	1279520,44	Картометрический метод	7	Закрепление отсутствует
26	418175,33	1279508,37	Картометрический метод	7	Закрепление отсутствует
27	418183,44	1279469,95	Аналитический метод	0,1	Закрепление отсутствует
28	418247,56	1279478,81	Аналитический метод	0,1	Закрепление отсутствует
29	418271,25	1279482,08	Аналитический метод	0,1	Закрепление отсутствует
30	418274,97	1279485,67	Аналитический метод	0,2	Закрепление отсутствует
23	418267,58	1279539,32	Аналитический метод	0,1	Закрепление отсутствует
					-
31	417851,55	1279731,85	Картометрический метод	7	Закрепление отсутствует
32	417681,60	1279698,02	Картометрический метод	7	Закрепление отсутствует
33	417683,47	1279693,89	Картометрический метод	7	Закрепление отсутствует
34	417734,42	1279705,68	Аналитический метод	0,1	Закрепление отсутствует
35	417742,46	1279673,82	Аналитический метод	0,1	Закрепление отсутствует
36	417761,36	1279678,53	Аналитический метод	0,2	Закрепление отсутствует
37	417802,61	1279688,65	Аналитический метод	0,1	Закрепление отсутствует
38	417795,68	1279716,87	Аналитический метод	0,1	Закрепление отсутствует
39	417845,02	1279728,80	Аналитический метод	0,1	Закрепление отсутствует
31	417851,55	1279731,85	Картометрический метод	7	Закрепление отсутствует
					-
40	417629,79	1280539,82	Аналитический метод	2,5	Закрепление отсутствует
41	417595,41	1280106,87	Аналитический метод	0,1	Закрепление отсутствует
42	417580,47	1279923,87	Аналитический метод	0,1	Закрепление отсутствует
43	417881,75	1279914,66	Аналитический метод	0,1	Закрепление отсутствует
44	417910,36	1280081,01	Аналитический метод	0,1	Закрепление отсутствует
45	417910,37	1280081,32	Аналитический метод	2,5	Закрепление отсутствует
46	417916,78	1280336,56	Аналитический метод	2,5	Закрепление отсутствует
47	417767,74	1280518,23	Аналитический метод	2,5	Закрепление отсутствует
40	417629,79	1280539,82	Аналитический метод	2,5	Закрепление отсутствует
					-
48	420279,72	1280711,69	Картометрический метод	7	Закрепление отсутствует
49	420279,32	1280603,80	Картометрический метод	7	Закрепление отсутствует
50	420278,67	1280433,55	Картометрический метод	7	Закрепление отсутствует
51	420278,68	1280433,55	Картометрический метод	7	Закрепление отсутствует
52	420306,23	1280431,47	Картометрический метод	7	Закрепление отсутствует
53	420331,71	1280430,23	Картометрический метод	7	Закрепление отсутствует
54	420357,72	1280429,64	Картометрический метод	7	Закрепление отсутствует
55	420385,37	1280429,77	Картометрический метод	7	Закрепление отсутствует

3. Сведения о характерных точках части (частей) границы объекта

Обозначение характерных точек части границы	Существующие координаты, м		Измененные (уточненные) координаты, м		Метод определения координат характерной точки	Средняя квадратическая погрешность положения характерной точки (M _t), м	Описание обозначения точки на местности (при наличии)
	X	Y	X	Y			
1	2	3	4	5	6	7	8
-	-	-	-	-	-	-	-

План границ объекта

Обзорная схема границ объекта



Масштаб 1:70000

Используемые условные знаки и обозначения:














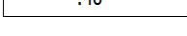
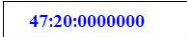
Условные обозначения представлены на листе 6

Подпись _____

Дата « ____ » _____ 20 г.

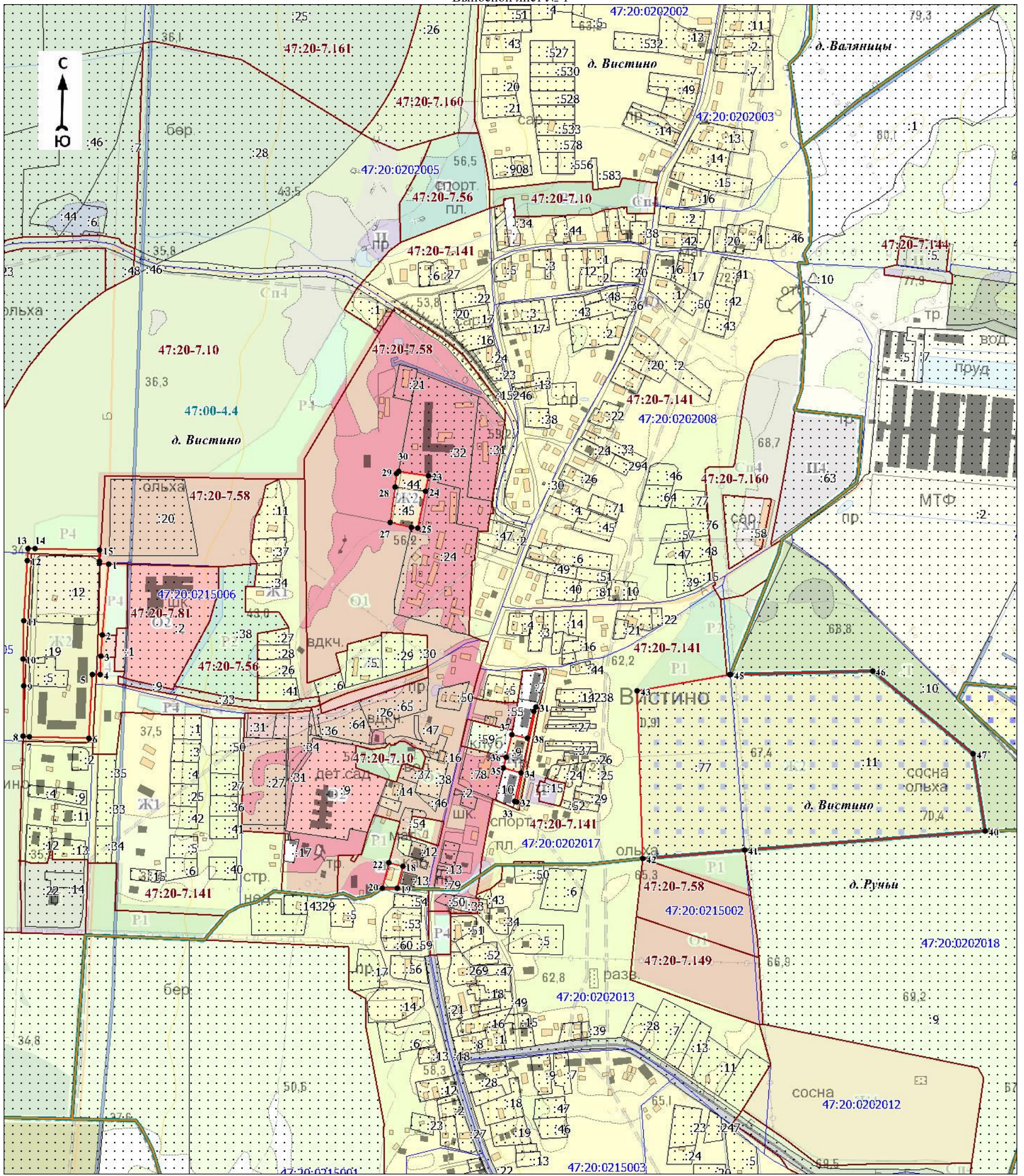
Место для оттиска печати (при наличии) лица, составившего описание местоположения границ объекта

Условные обозначения

	- характерная точка границы объекта
	- граница объекта
	- граница территориальной зоны, сведения о которой содержатся в Едином государственном реестре недвижимости
	- граница кадастрового квартала
	- граница населённого пункта, сведения о которой содержатся в генеральном плане "Вистинского сельского поселения" Кингисеппского муниципального района Ленинградской области
	- граница населённого пункта, сведения о которой содержатся в Едином государственном реестре недвижимости
	- граница муниципального образования, сведения о которой содержатся в Едином государственном реестре недвижимости
	- граница муниципального образования в соответствии с областным законом от 15.06.2010 № 32-оз «Об административно-территориальном устройстве Ленинградской области и порядке его изменения»
	- существующие границы земельного участка, сведения о которой содержатся в Едином государственном реестре недвижимости
	- обозначение земельного участка, сведения о котором содержатся в Едином государственном реестре недвижимости
	- номер кадастрового квартала
	- реестровый номер границы территориальной зоны, сведения о которой содержатся в Едином государственном реестре недвижимости
	- реестровый номер границы населенного пункта, сведения о котором содержатся в Едином государственном реестре недвижимости
	- наименование населённого пункта
	- область и номер выносного листа

План границ объекта

Выносной лист № 1



Масштаб 1:7000

Используемые условные знаки и обозначения:

Условные обозначения представлены на листе 6

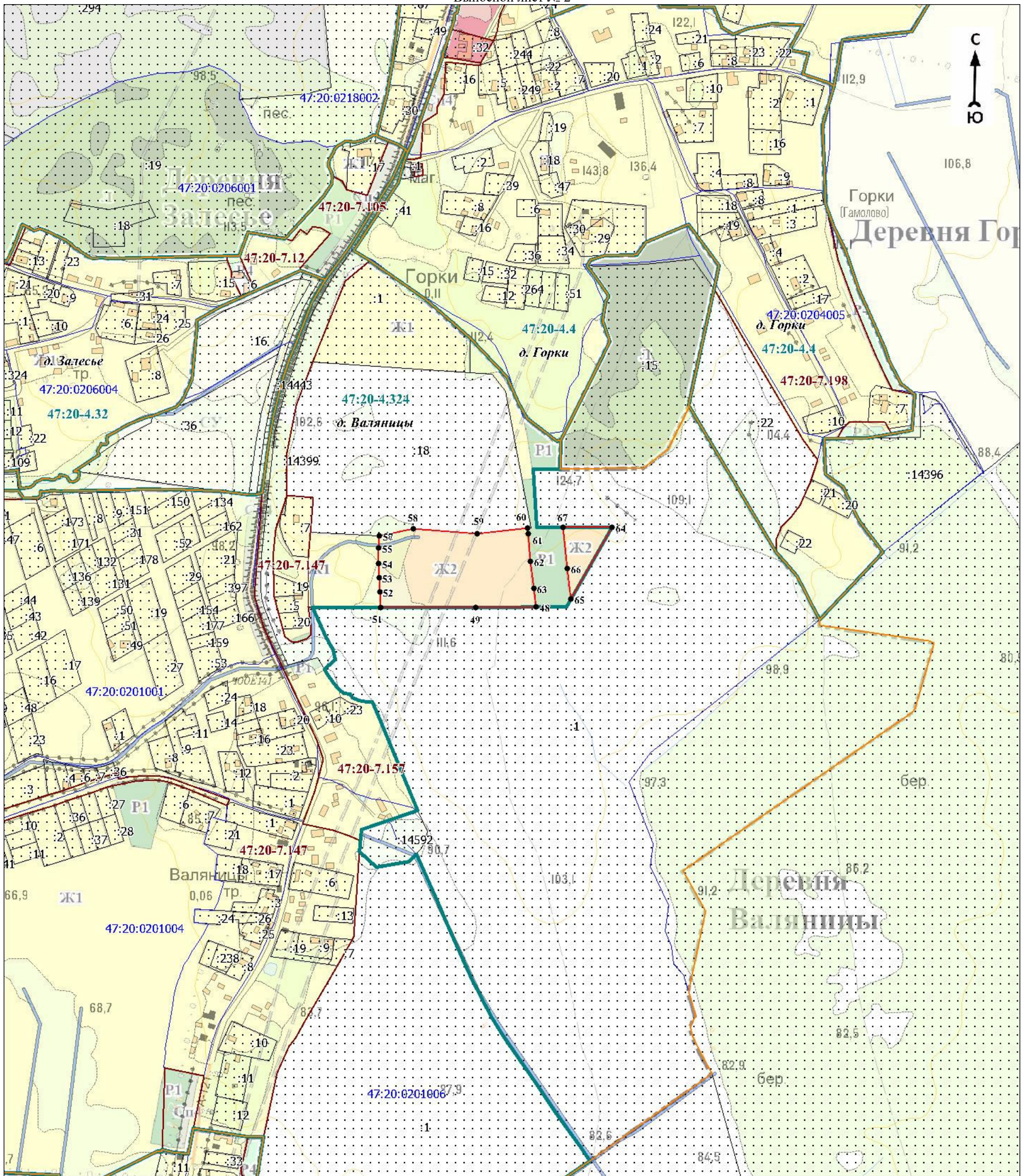
Подпись _____

Дата « ____ » _____ 20 ____ г.

Место для оттиска печати (при наличии) лица, составившего описание местоположения границ объекта

План границ объекта

Выносной лист № 2



Масштаб 1:7000

Используемые условные знаки и обозначения:

Условные обозначения представлены на листе 6

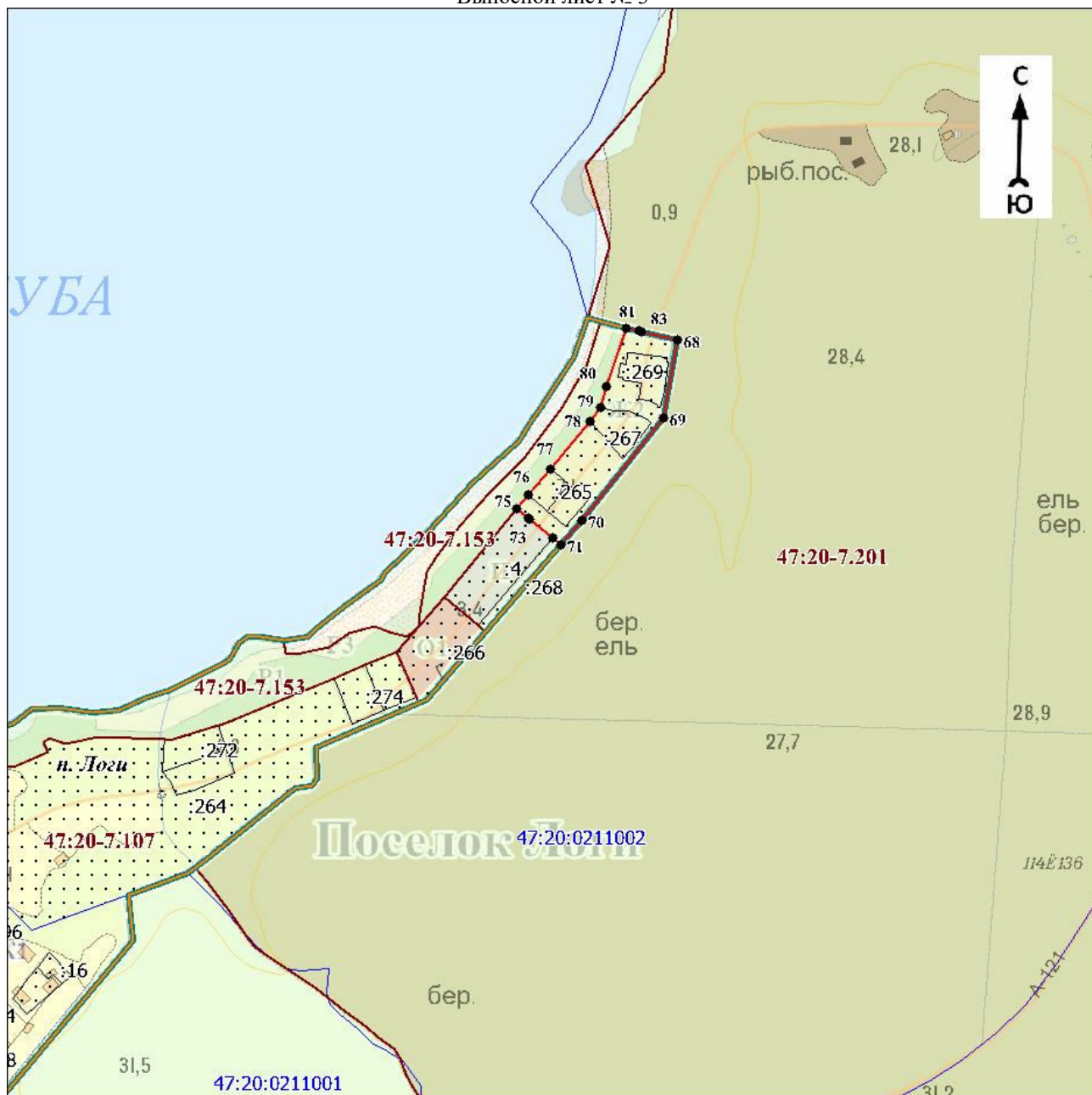
Подпись _____

Дата « ____ » _____ 20 ____ г.

Место для оттиска печати (при наличии) лица, составившего описание местоположения границ объекта

План границ объекта

Выносной лист № 3



Масштаб 1:7000

Используемые условные знаки и обозначения:

Условные обозначения представлены на листе 6

Подпись _____

Дата « ____ » _____ 20 г.

Место для оттиска печати (при наличии) лица, составившего описание местоположения границ объекта

Текстовое описание местоположения границ объекта

Прохождение границы		Описание прохождения границы
от точки	до точки	
1	2	3
1	2	-
2	3	-
3	4	-
4	5	-
5	6	-
6	7	-
7	8	-
8	9	-
9	10	-
10	11	-
11	12	-
12	13	-
13	14	-
14	15	-
15	16	-
16	17	-
17	1	-
18	19	-
19	20	-
20	21	-
21	22	-
22	18	-
23	24	-
24	25	-
25	26	-
26	27	-
27	28	-
28	29	-
29	30	-
30	23	-
31	32	-
32	33	-
33	34	-
34	35	-
35	36	-
36	37	-
37	38	-
38	39	-
39	31	-
40	41	-
41	42	-
42	43	-
43	44	-
44	45	-
45	46	-
46	47	-
47	40	-
48	49	-
49	50	-
50	51	-
51	52	-
52	53	-
53	54	-
54	55	-
55	56	-
56	57	-

Текстовое описание местоположения границ объекта

Прохождение границы		Описание прохождения границы
от точки	до точки	
57	58	-
58	59	-
59	60	-
60	61	-
61	62	-
62	63	-
63	48	-
64	65	-
65	66	-
66	67	-
67	64	-
68	69	-
69	70	-
70	71	-
71	72	-
72	73	-
73	74	-
74	75	-
75	76	-
76	77	-
77	78	-
78	79	-
79	80	-
80	81	-
81	82	-
82	83	-
83	68	-

ОПИСАНИЕ МЕСТОПОЛОЖЕНИЯ ГРАНИЦ

Ж4. Зона застройки блокированными жилыми домами

(наименование объекта, местоположение границ которого описано (далее - объект))

Раздел 1

Сведения об объекте		
№ п/п	Характеристики объекта	Описание характеристик
1	2	3
1	Местоположение объекта	Ленинградская область, Кингисеппский район, Вистинское сельское поселение
2	Площадь объекта ± величина погрешности определения площади ($P \pm \Delta P$), м ²	157853 ± 9734
3	Иные характеристики объекта	<p>Виды разрешенного использования земельных участков и объектов капитального строительства:</p> <p>1) Основные виды разрешенного использования:</p> <ul style="list-style-type: none"> - Блокированная жилая застройка (Предельный минимальный размер земельного участка 400 кв.м; Предельный максимальный размер земельного участка 800 кв.м); - Обслуживание жилой застройки; - Коммунальное обслуживание; - Дошкольное, начальное и среднее общее образование; - Обеспечение внутреннего правопорядка; - Земельные участки (территории) общего пользования. <p>2) Условно разрешённые виды использования:</p> <ul style="list-style-type: none"> - Объекты гаражного назначения; - Социальное обслуживание; - Бытовое обслуживание; - Культурное развитие; - Магазины; - Общественное питание; - Гостиничное обслуживание; - Спорт. <p>3) Вспомогательные виды разрешенного использования:</p> <ul style="list-style-type: none"> - Выращивание плодовых, овощных, ягодных, бахчевых и иных декоративных или сельскохозяйственных культур; - Размещение гаражей, подсобных и иных вспомогательных сооружений; - Спортивные и детские площадки; - Площадки отдыха; - Благоустройство и озеленение; - Хозяйственные площадки; - Временные стоянки (парковки) автотранспорта.

Раздел 2

Сведения о местоположении границ объекта					
1. Система координат МСК-47 зона 1					
2. Сведения о характерных точках границ объекта					
Обозначение характерных точек границ	Координаты, м		Метод определения координат характерной точки	Средняя квадратическая погрешность положения характерной точки (Mt), м	Описание обозначения точки на местности (при наличии)
	X	Y			
1	2	3	4	5	6
1	416090,82	1280186,66	Картометрический метод	7	Закрепление отсутствует
2	416321,77	1280189,64	Картометрический метод	7	Закрепление отсутствует
3	416322,77	1280260,54	Картометрический метод	7	Закрепление отсутствует
4	416323,88	1280273,53	Картометрический метод	7	Закрепление отсутствует
5	416328,02	1280284,90	Картометрический метод	7	Закрепление отсутствует
6	416328,93	1280286,46	Картометрический метод	7	Закрепление отсутствует
7	416330,97	1280288,60	Картометрический метод	7	Закрепление отсутствует
8	416244,62	1280478,54	Картометрический метод	7	Закрепление отсутствует
9	415890,63	1280283,68	Картометрический метод	7	Закрепление отсутствует
10	415883,38	1280281,07	Картометрический метод	7	Закрепление отсутствует
11	416080,00	1280266,00	Картометрический метод	7	Закрепление отсутствует
1	416090,82	1280186,66	Картометрический метод	7	Закрепление отсутствует

Сведения о местоположении границ объекта

1. Система координат МСК-47 зона 1

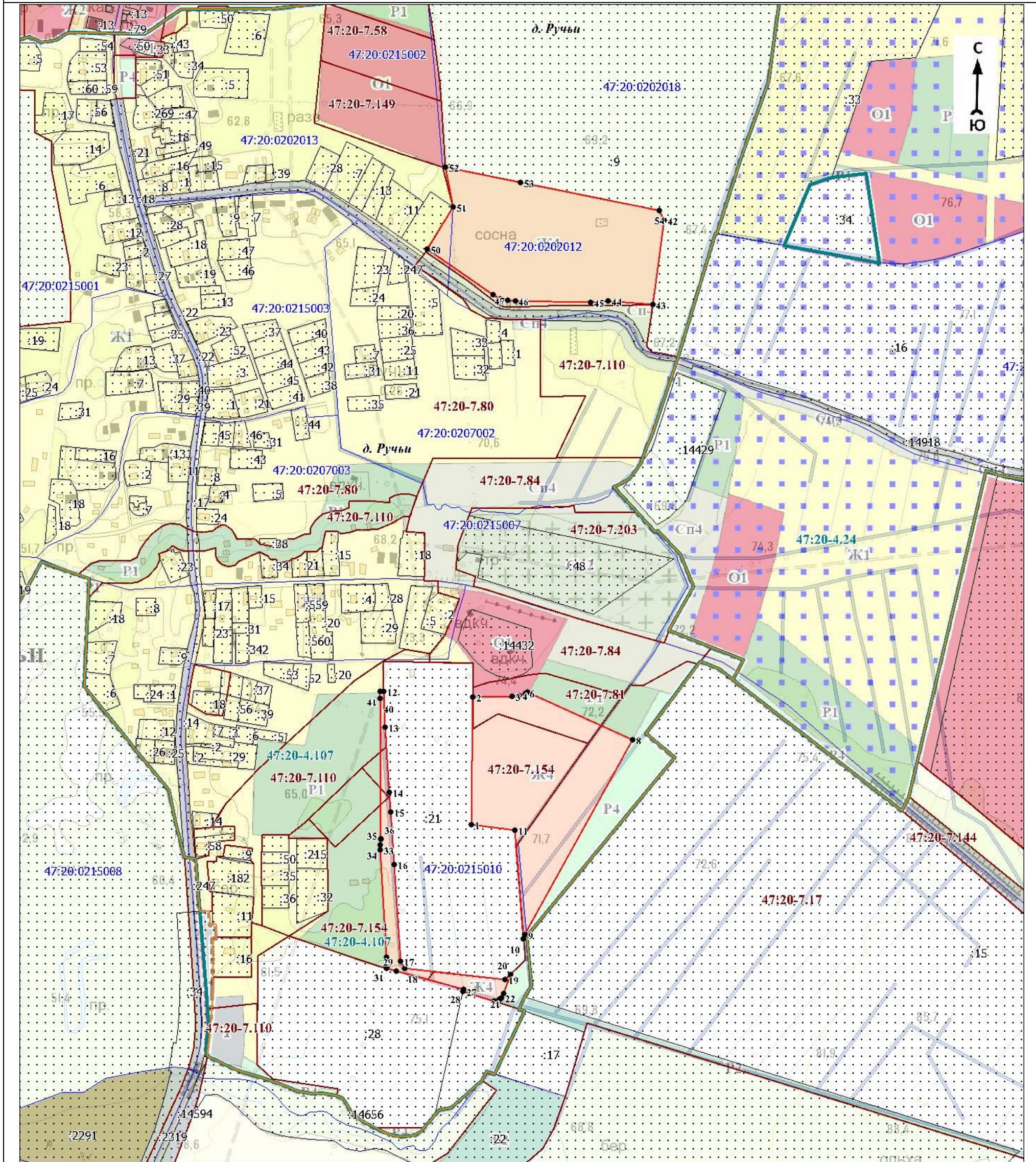
2. Сведения о характерных точках границ объекта

Обозначение характерных точек границ	Координаты, м		Метод определения координат характерной точки	Средняя квадратическая погрешность положения характерной точки (Mt), м	Описание обозначения точки на местности (при наличии)
	X	Y			
					-
12	416331,53	1280027,85	Картометрический метод	7	Закрепление отсутствует
13	416267,24	1280030,04	Картометрический метод	7	Закрепление отсутствует
14	416149,00	1280037,81	Картометрический метод	7	Закрепление отсутствует
15	416113,45	1280040,19	Картометрический метод	7	Закрепление отсутствует
16	416018,67	1280046,44	Картометрический метод	7	Закрепление отсутствует
17	415842,45	1280058,06	Картометрический метод	7	Закрепление отсутствует
18	415829,98	1280065,38	Картометрический метод	7	Закрепление отсутствует
19	415809,53	1280248,24	Картометрический метод	7	Закрепление отсутствует
20	415819,16	1280257,95	Картометрический метод	7	Закрепление отсутствует
21	415783,83	1280245,23	Картометрический метод	7	Закрепление отсутствует
22	415776,38	1280240,98	Картометрический метод	7	Закрепление отсутствует
23	415774,50	1280239,23	Картометрический метод	7	Закрепление отсутствует
24	415773,73	1280237,70	Картометрический метод	7	Закрепление отсутствует
25	415770,70	1280228,62	Картометрический метод	7	Закрепление отсутствует
26	415770,44	1280227,34	Картометрический метод	7	Закрепление отсутствует
27	415787,87	1280171,46	Аналитический метод	0,2	Закрепление отсутствует
28	415792,54	1280172,53	Аналитический метод	0,2	Закрепление отсутствует
29	415825,32	1280051,11	Аналитический метод	0,2	Закрепление отсутствует
30	415830,08	1280033,51	Картометрический метод	7	Закрепление отсутствует
31	415832,28	1280033,60	Картометрический метод	7	Закрепление отсутствует
32	415849,98	1280032,56	Картометрический метод	7	Закрепление отсутствует
33	416044,70	1280021,10	Картометрический метод	7	Закрепление отсутствует
34	416053,43	1280021,77	Картометрический метод	7	Закрепление отсутствует
35	416053,49	1280021,77	Картометрический метод	7	Закрепление отсутствует
36	416064,40	1280022,61	Картометрический метод	7	Закрепление отсутствует
37	416064,85	1280022,62	Картометрический метод	7	Закрепление отсутствует
38	416064,87	1280022,62	Картометрический метод	7	Закрепление отсутствует
39	416064,88	1280022,62	Картометрический метод	7	Закрепление отсутствует
40	416319,44	1280021,70	Картометрический метод	7	Закрепление отсутствует
41	416331,44	1280021,66	Картометрический метод	7	Закрепление отсутствует
12	416331,53	1280027,85	Картометрический метод	7	Закрепление отсутствует
					-
42	417186,22	1280536,50	Аналитический метод	2,5	Закрепление отсутствует
43	417033,55	1280515,22	Картометрический метод	7	Закрепление отсутствует
44	417039,88	1280434,41	Картометрический метод	7	Закрепление отсутствует
45	417037,91	1280403,33	Картометрический метод	7	Закрепление отсутствует
46	417039,93	1280266,14	Картометрический метод	7	Закрепление отсутствует
47	417040,65	1280252,18	Картометрический метод	7	Закрепление отсутствует
48	417044,31	1280238,70	Картометрический метод	7	Закрепление отсутствует
49	417050,78	1280226,31	Картометрический метод	7	Закрепление отсутствует
50	417133,87	1280106,54	Картометрический метод	7	Закрепление отсутствует
51	417210,29	1280154,10	Картометрический метод	7	Закрепление отсутствует
52	417282,58	1280140,11	Аналитический метод	2,5	Закрепление отсутствует
53	417255,12	1280275,88	Картометрический метод	7	Закрепление отсутствует
54	417204,42	1280526,66	Аналитический метод	2,5	Закрепление отсутствует
42	417186,22	1280536,50	Аналитический метод	2,5	Закрепление отсутствует

3. Сведения о характерных точках части (частей) границы объекта

Обозначение характерных точек части границы	Координаты, м		Метод определения координат характерной точки	Средняя квадратическая погрешность положения характерной точки (Mt), м	Описание обозначения точки на местности (при наличии)
	X	Y			
1	2	3	4	5	6
-	-	-	-	-	-

План границ объекта



Масштаб 1:7000

Используемые условные знаки и обозначения:










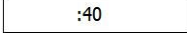

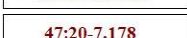
Условные обозначения представлены на листе 5

Подпись _____

Дата « » 20 г.

Место для оттиска печати (при наличии) лица, составившего описание местоположения границ объекта

Условные обозначения

	- характерная точка границы объекта
	- граница объекта
	- граница территориальной зоны, сведения о которой содержатся в Едином государственном реестре недвижимости
	- граница кадастрового квартала
	- граница населённого пункта, сведения о которой содержатся в генеральном плане "Вистинского сельского поселения" Кингисеппского муниципального района Ленинградской области
	- граница населённого пункта, сведения о которой содержатся в Едином государственном реестре недвижимости
	- существующие границы земельного участка, сведения о которой содержатся в Едином государственном реестре недвижимости
	- обозначение земельного участка, сведения о котором содержатся в Едином государственном реестре недвижимости
	- номер кадастрового квартала
	- реестровый номер границы территориальной зоны, сведения о которой содержатся в Едином государственном реестре недвижимости
	- реестровый номер границы населенного пункта, сведения о котором содержатся в Едином государственном реестре недвижимости
	- наименование населённого пункта

Текстовое описание местоположения границ объекта

Прохождение границы		Описание прохождения границы
от точки	до точки	
1	2	3
1	2	-
2	3	-
3	4	-
4	5	-
5	6	-
6	7	-
7	8	-
8	9	-
9	10	-
10	11	-
11	1	-
12	13	-
13	14	-
14	15	-
15	16	-
16	17	-
17	18	-
18	19	-
19	20	-
20	21	-
21	22	-
22	23	-
23	24	-
24	25	-
25	26	-
26	27	-
27	28	-
28	29	-
29	30	-
30	31	-
31	32	-
32	33	-
33	34	-
34	35	-
35	36	-
36	37	-
37	38	-
38	39	-
39	40	-
40	41	-
41	12	-
42	43	-
43	44	-
44	45	-
45	46	-
46	47	-
47	48	-
48	49	-
49	50	-
50	51	-
51	52	-
52	53	-
53	54	-
54	42	-

ОПИСАНИЕ МЕСТОПОЛОЖЕНИЯ ГРАНИЦ

01. Зона делового, общественного и коммерческого назначения

(наименование объекта, местоположение границ которого описано (далее - объект))

Раздел 1

Сведения об объекте		
№ п/п	Характеристики объекта	Описание характеристик
1	2	3
1	Местоположение объекта	Ленинградская область, Кингисеппский район, Вистинское сельское поселение
2	Площадь объекта ± величина погрешности определения площади ($P \pm \Delta P$), м ²	1978674 ± 34463
3	Иные характеристики объекта	<p>Виды разрешённого использования земельных участков и объектов капитального строительства:</p> <p>1) Основные виды разрешённого использования:</p> <ul style="list-style-type: none"> - Объекты гаражного назначения; - Коммунальное обслуживание; - Религиозное использование; - Общественное управление; - Обеспечение научной деятельности; - Амбулаторное ветеринарное обслуживание; - Деловое управление; - Объекты торговли (торговые центры, торгово-развлекательные центры (комплексы)); - Рынки; - Магазины; - Банковская и страховая деятельность; - Общественное питание; - Гостиничное обслуживание; - Развлечения; - Объекты дорожного сервиса; - Выставочно-ярмарочная деятельность; - Спорт; - Туристическое обслуживание; - Железнодорожный транспорт; - Обеспечение внутреннего правопорядка; - Историко-культурная деятельность; - Земельные участки (территории) общего пользования. <p>2) Условно разрешённые виды использования:</p> <ul style="list-style-type: none"> - Строительная промышленность; - Склады. <p>3) Вспомогательные виды разрешенного использования:</p> <ul style="list-style-type: none"> - Площадки отдыха; - Благоустройство и озеленение; - Хозяйственные площадки; - Временные стоянки (парковки) автотранспорта.

Раздел 2

Сведения о местоположении границ объекта					
1. Система координат МСК-47 зона 1					
2. Сведения о характерных точках границ объекта					
Обозначение характерных точек границ	Координаты, м		Метод определения координат характерной точки	Средняя квадратическая погрешность положения характерной точки (Mt), м	Описание обозначения точки на местности (при наличии)
	X	Y			
1	2	3	4	5	6
1	406789,04	1278400,90	Аналитический метод	2,5	Закрепление отсутствует
2	406779,86	1278382,56	Аналитический метод	2,5	Закрепление отсутствует
3	406767,09	1278368,73	Аналитический метод	2,5	Закрепление отсутствует
4	406760,20	1278353,96	Аналитический метод	2,5	Закрепление отсутствует
5	406751,50	1278338,30	Аналитический метод	2,5	Закрепление отсутствует
6	406754,21	1278335,70	Картометрический метод	7	Закрепление отсутствует
7	406787,09	1278374,69	Картометрический метод	7	Закрепление отсутствует
8	406795,48	1278382,03	Картометрический метод	7	Закрепление отсутствует
1	406789,04	1278400,90	Аналитический метод	2,5	Закрепление отсутствует

Сведения о местоположении границ объекта

1. Система координат МСК-47 зона 1

2. Сведения о характерных точках границ объекта

Обозначение характерных точек границ	Координаты, м		Метод определения координат характерной точки	Средняя квадратическая погрешность положения характерной точки (Mt), м	Описание обозначения точки на местности (при наличии)
	X	Y			
					Закрепление отсутствует
9	406913,95	1278433,74	Аналитический метод	0,2	Закрепление отсутствует
10	406885,90	1278418,57	Аналитический метод	0,1	Закрепление отсутствует
11	406928,54	1278347,64	Аналитический метод	0,1	Закрепление отсутствует
12	406953,64	1278361,49	Аналитический метод	0,2	Закрепление отсутствует
9	406913,95	1278433,74	Аналитический метод	0,2	Закрепление отсутствует
					-
13	407847,45	1278701,48	Аналитический метод	0,5	Закрепление отсутствует
14	407807,31	1278686,20	Аналитический метод	0,5	Закрепление отсутствует
15	407651,51	1278626,86	Аналитический метод	0,1	Закрепление отсутствует
16	407581,05	1278596,41	Аналитический метод	0,1	Закрепление отсутствует
17	407493,63	1278556,86	Картометрический метод	7	Закрепление отсутствует
18	407390,73	1278509,09	Аналитический метод	0,1	Закрепление отсутствует
19	407262,81	1278449,51	Картометрический метод	7	Закрепление отсутствует
20	407223,42	1278431,24	Аналитический метод	2,5	Закрепление отсутствует
21	407163,92	1278403,65	Картометрический метод	7	Закрепление отсутствует
22	407008,44	1278331,89	Аналитический метод	0,1	Закрепление отсутствует
23	406921,79	1278291,56	Аналитический метод	0,1	Закрепление отсутствует
24	406862,94	1278264,09	Аналитический метод	0,1	Закрепление отсутствует
25	406843,87	1278251,84	Картометрический метод	7	Закрепление отсутствует
26	406819,42	1278241,44	Аналитический метод	0,1	Закрепление отсутствует
27	406722,24	1278197,07	Аналитический метод	0,1	Закрепление отсутствует
28	406717,94	1278195,31	Аналитический метод	0,1	Закрепление отсутствует
29	406722,24	1278186,89	Картометрический метод	7	Закрепление отсутствует
30	406739,06	1278168,93	Аналитический метод	2,5	Закрепление отсутствует
31	406838,77	1278217,47	Картометрический метод	7	Закрепление отсутствует
32	406991,75	1278250,16	Аналитический метод	2,5	Закрепление отсутствует
33	407009,59	1278259,62	Аналитический метод	2,5	Закрепление отсутствует
34	407001,95	1278274,42	Картометрический метод	7	Закрепление отсутствует
35	407044,73	1278290,42	Картометрический метод	7	Закрепление отсутствует
36	407049,85	1278280,96	Аналитический метод	2,5	Закрепление отсутствует
37	407050,58	1278281,35	Аналитический метод	2,5	Закрепление отсутствует
38	407053,02	1278282,32	Картометрический метод	7	Закрепление отсутствует
39	407061,94	1278265,85	Картометрический метод	7	Закрепление отсутствует
40	406984,35	1278184,97	Картометрический метод	7	Закрепление отсутствует
41	406987,50	1278180,85	Картометрический метод	7	Закрепление отсутствует
42	406995,95	1278180,85	Картометрический метод	7	Закрепление отсутствует
43	406998,75	1278178,72	Картометрический метод	7	Закрепление отсутствует
44	406968,89	1278164,03	Аналитический метод	2,5	Закрепление отсутствует
45	406946,56	1278150,21	Аналитический метод	2,5	Закрепление отсутствует
46	406933,43	1278149,50	Картометрический метод	7	Закрепление отсутствует
47	406921,04	1278154,82	Аналитический метод	2,5	Закрепление отсутствует
48	406912,54	1278164,39	Аналитический метод	2,5	Закрепление отсутствует
49	406898,00	1278178,21	Аналитический метод	2,5	Закрепление отсутствует
50	406888,79	1278183,55	Картометрический метод	7	Закрепление отсутствует
51	406873,20	1278181,04	Аналитический метод	2,5	Закрепление отсутствует
52	406846,44	1278162,65	Аналитический метод	2,5	Закрепление отсутствует
53	406820,92	1278145,96	Аналитический метод	2,5	Закрепление отсутствует
54	406754,19	1278138,14	Аналитический метод	2,5	Закрепление отсутствует
55	406772,40	1278111,07	Аналитический метод	2,5	Закрепление отсутствует
56	406823,75	1278119,02	Аналитический метод	2,5	Закрепление отсутствует
57	406850,10	1278117,69	Аналитический метод	2,5	Закрепление отсутствует
58	406873,52	1278099,44	Аналитический метод	2,5	Закрепление отсутствует
59	406879,35	1278108,22	Аналитический метод	0,1	Закрепление отсутствует
60	406943,77	1278043,97	Аналитический метод	0,1	Закрепление отсутствует
61	407106,62	1277971,84	Аналитический метод	0,1	Закрепление отсутствует
62	407132,63	1277960,32	Аналитический метод	2,5	Закрепление отсутствует

Сведения о местоположении границ объекта

1. Система координат МСК-47 зона 1

2. Сведения о характерных точках границ объекта

Обозначение характерных точек границ	Координаты, м		Метод определения координат характерной точки	Средняя квадратическая погрешность положения характерной точки (Mt), м	Описание обозначения точки на местности (при наличии)
	X	Y			
63	407140,40	1277973,91	Аналитический метод	2,5	Закрепление отсутствует
64	407223,78	1278401,39	Аналитический метод	2,5	Закрепление отсутствует
65	407892,10	1278667,60	Аналитический метод	2,5	Закрепление отсутствует
66	407854,61	1278696,05	Аналитический метод	2,5	Закрепление отсутствует
13	407847,45	1278701,48	Аналитический метод	0,5	Закрепление отсутствует
					-
67	406994,59	1278158,36	Аналитический метод	2,5	Закрепление отсутствует
68	406973,68	1278152,34	Аналитический метод	2,5	Закрепление отсутствует
69	406957,38	1278146,66	Аналитический метод	2,5	Закрепление отсутствует
70	406938,23	1278141,70	Картометрический метод	7	Закрепление отсутствует
71	406927,22	1278133,53	Аналитический метод	2,5	Закрепление отсутствует
72	406908,65	1278128,35	Аналитический метод	0,3	Закрепление отсутствует
73	406910,35	1278123,19	Аналитический метод	0,3	Закрепление отсутствует
74	406914,38	1278117,64	Аналитический метод	2,5	Закрепление отсутствует
75	406913,78	1278108,74	Аналитический метод	2,5	Закрепление отсутствует
76	406922,10	1278092,80	Аналитический метод	2,5	Закрепление отсутствует
77	406944,78	1278087,83	Аналитический метод	2,5	Закрепление отсутствует
78	406965,34	1278093,50	Аналитический метод	2,5	Закрепление отсутствует
79	406985,19	1278089,25	Аналитический метод	2,5	Закрепление отсутствует
80	406980,94	1278052,39	Аналитический метод	2,5	Закрепление отсутствует
81	407004,33	1278047,42	Аналитический метод	2,5	Закрепление отсутствует
82	407027,71	1278028,29	Картометрический метод	7	Закрепление отсутствует
83	407044,02	1278022,62	Аналитический метод	2,5	Закрепление отсутствует
84	407044,03	1278022,63	Картометрический метод	7	Закрепление отсутствует
85	407048,15	1278025,88	Аналитический метод	2,5	Закрепление отсутствует
86	407051,81	1278023,28	Картометрический метод	7	Закрепление отсутствует
87	407061,60	1278038,06	Картометрический метод	7	Закрепление отсутствует
88	407060,50	1278061,34	Картометрический метод	7	Закрепление отсутствует
89	407054,86	1278076,45	Картометрический метод	7	Закрепление отсутствует
90	407040,14	1278087,36	Картометрический метод	7	Закрепление отсутствует
91	407034,68	1278081,17	Аналитический метод	2,5	Закрепление отсутствует
92	407031,10	1278083,94	Аналитический метод	2,5	Закрепление отсутствует
93	407022,94	1278100,59	Аналитический метод	2,5	Закрепление отсутствует
94	407013,37	1278134,62	Аналитический метод	2,5	Закрепление отсутствует
95	407008,41	1278154,82	Аналитический метод	2,5	Закрепление отсутствует
67	406994,59	1278158,36	Аналитический метод	2,5	Закрепление отсутствует
					-
96	410024,90	1279060,57	Картометрический метод	7	Закрепление отсутствует
97	409944,30	1279044,75	Картометрический метод	7	Закрепление отсутствует
98	409755,36	1279007,67	Аналитический метод	2,5	Закрепление отсутствует
99	409729,28	1279005,16	Аналитический метод	2,5	Закрепление отсутствует
100	409701,42	1279002,00	Аналитический метод	2,5	Закрепление отсутствует
101	409693,12	1278976,91	Аналитический метод	2,5	Закрепление отсутствует
102	409700,44	1278943,98	Аналитический метод	2,5	Закрепление отсутствует
103	409712,72	1278931,82	Аналитический метод	2,5	Закрепление отсутствует
104	409737,45	1278933,20	Аналитический метод	2,5	Закрепление отсутствует
105	409749,45	1278931,36	Аналитический метод	2,5	Закрепление отсутствует
106	409763,93	1278925,68	Аналитический метод	2,5	Закрепление отсутствует
107	409774,13	1278909,18	Аналитический метод	2,5	Закрепление отсутствует
108	409777,60	1278901,90	Аналитический метод	0,1	Закрепление отсутствует
109	409802,38	1278905,95	Картометрический метод	7	Закрепление отсутствует
110	409875,47	1278918,30	Картометрический метод	7	Закрепление отсутствует
111	409958,92	1278935,82	Картометрический метод	7	Закрепление отсутствует
112	409958,27	1278944,97	Картометрический метод	7	Закрепление отсутствует
113	409952,45	1278952,97	Картометрический метод	7	Закрепление отсутствует
114	410042,68	1278968,55	Картометрический метод	7	Закрепление отсутствует
115	410035,60	1279005,56	Картометрический метод	7	Закрепление отсутствует

Сведения о местоположении границ объекта

1. Система координат МСК-47 зона 1

2. Сведения о характерных точках границ объекта

Обозначение характерных точек границ	Координаты, м		Метод определения координат характерной точки	Средняя квадратическая погрешность положения характерной точки (Mt), м	Описание обозначения точки на местности (при наличии)
	X	Y			
96	410024,90	1279060,57	Картометрический метод	7	Закрепление отсутствует
					-
116	411004,77	1279279,33	Картометрический метод	7	Закрепление отсутствует
117	410961,90	1279269,10	Аналитический метод	2,5	Закрепление отсутствует
118	410940,05	1279263,89	Аналитический метод	2,5	Закрепление отсутствует
119	410933,27	1279209,30	Аналитический метод	2,5	Закрепление отсутствует
120	410934,27	1279200,53	Аналитический метод	0,1	Закрепление отсутствует
121	410975,83	1279206,24	Аналитический метод	0,1	Закрепление отсутствует
122	411017,19	1279211,93	Аналитический метод	0,1	Закрепление отсутствует
123	411043,09	1279215,49	Аналитический метод	0,1	Закрепление отсутствует
124	411008,10	1279273,73	Картометрический метод	7	Закрепление отсутствует
116	411004,77	1279279,33	Картометрический метод	7	Закрепление отсутствует
					-
125	411406,82	1279293,16	Картометрический метод	7	Закрепление отсутствует
126	411384,33	1279283,45	Картометрический метод	7	Закрепление отсутствует
127	411412,72	1279234,65	Картометрический метод	7	Закрепление отсутствует
128	411434,36	1279245,83	Картометрический метод	7	Закрепление отсутствует
125	411406,82	1279293,16	Картометрический метод	7	Закрепление отсутствует
					-
129	411362,38	1279312,65	Аналитический метод	0,1	Закрепление отсутствует
130	411221,08	1279266,79	Картометрический метод	7	Закрепление отсутствует
131	411147,89	1279243,59	Картометрический метод	7	Закрепление отсутствует
132	411154,44	1279237,95	Аналитический метод	0,1	Закрепление отсутствует
133	411157,95	1279227,38	Картометрический метод	7	Закрепление отсутствует
134	411162,39	1279226,69	Аналитический метод	0,2	Закрепление отсутствует
135	411173,68	1279191,21	Аналитический метод	0,2	Закрепление отсутствует
136	411146,53	1279182,28	Картометрический метод	7	Закрепление отсутствует
137	411116,53	1279164,68	Картометрический метод	7	Закрепление отсутствует
138	411173,92	1279101,85	Картометрический метод	7	Закрепление отсутствует
139	411189,17	1279102,56	Аналитический метод	0,1	Закрепление отсутствует
140	411264,27	1279137,67	Аналитический метод	0,3	Закрепление отсутствует
141	411292,62	1279148,56	Аналитический метод	0,3	Закрепление отсутствует
142	411293,50	1279146,31	Картометрический метод	7	Закрепление отсутствует
143	411321,34	1279157,00	Картометрический метод	7	Закрепление отсутствует
144	411428,25	1279207,96	Картометрический метод	7	Закрепление отсутствует
145	411379,17	1279292,29	Картометрический метод	7	Закрепление отсутствует
146	411370,68	1279289,06	Картометрический метод	7	Закрепление отсутствует
147	411310,29	1279269,47	Картометрический метод	7	Закрепление отсутствует
148	411243,63	1279244,57	Картометрический метод	7	Закрепление отсутствует
149	411240,90	1279252,52	Картометрический метод	7	Закрепление отсутствует
150	411239,19	1279255,72	Картометрический метод	7	Закрепление отсутствует
151	411366,24	1279302,35	Аналитический метод	0,1	Закрепление отсутствует
129	411362,38	1279312,65	Аналитический метод	0,1	Закрепление отсутствует
					-
152	414063,97	1279326,54	Картометрический метод	7	Закрепление отсутствует
153	414062,30	1279304,72	Аналитический метод	0,1	Закрепление отсутствует
154	414061,99	1279301,80	Картометрический метод	7	Закрепление отсутствует
155	414162,53	1279292,78	Картометрический метод	7	Закрепление отсутствует
156	414317,75	1279228,00	Картометрический метод	7	Закрепление отсутствует
157	414331,62	1279227,96	Картометрический метод	7	Закрепление отсутствует
158	414331,75	1279232,43	Картометрический метод	7	Закрепление отсутствует
159	414329,13	1279240,75	Картометрический метод	7	Закрепление отсутствует
160	414315,70	1279265,70	Картометрический метод	7	Закрепление отсутствует
161	414315,05	1279274,70	Картометрический метод	7	Закрепление отсутствует
162	414316,45	1279282,25	Картометрический метод	7	Закрепление отсутствует
163	414323,18	1279305,19	Аналитический метод	0,1	Закрепление отсутствует
164	414291,06	1279306,08	Картометрический метод	7	Закрепление отсутствует

Сведения о местоположении границ объекта

1. Система координат МСК-47 зона 1

2. Сведения о характерных точках границ объекта

Обозначение характерных точек границ	Координаты, м		Метод определения координат характерной точки	Средняя квадратическая погрешность положения характерной точки (Mt), м	Описание обозначения точки на местности (при наличии)
	X	Y			
165	414142,81	1279319,34	Картометрический метод	7	Закрепление отсутствует
152	414063,97	1279326,54	Картометрический метод	7	Закрепление отсутствует
					Закрепление отсутствует
166	412040,00	1279517,19	Картометрический метод	7	Закрепление отсутствует
167	412010,18	1279498,75	Картометрический метод	7	Закрепление отсутствует
168	412038,68	1279460,55	Картометрический метод	7	Закрепление отсутствует
169	412042,71	1279453,87	Картометрический метод	7	Закрепление отсутствует
170	412045,91	1279446,75	Картометрический метод	7	Закрепление отсутствует
171	412051,52	1279448,83	Картометрический метод	7	Закрепление отсутствует
172	412076,34	1279467,09	Картометрический метод	7	Закрепление отсутствует
173	412043,72	1279511,87	Картометрический метод	7	Закрепление отсутствует
166	412040,00	1279517,19	Картометрический метод	7	Закрепление отсутствует
					-
174	412403,30	1279533,63	Картометрический метод	7	Закрепление отсутствует
175	412370,90	1279506,66	Аналитический метод	2,5	Закрепление отсутствует
176	412283,45	1279433,86	Аналитический метод	2,5	Закрепление отсутствует
177	412293,74	1279417,25	Картометрический метод	7	Закрепление отсутствует
178	412313,79	1279433,50	Картометрический метод	7	Закрепление отсутствует
179	412406,25	1279508,26	Картометрический метод	7	Закрепление отсутствует
180	412405,65	1279521,75	Картометрический метод	7	Закрепление отсутствует
174	412403,30	1279533,63	Картометрический метод	7	Закрепление отсутствует
					-
181	406174,11	1279534,61	Аналитический метод	0,1	Закрепление отсутствует
182	406151,50	1279435,62	Аналитический метод	0,1	Закрепление отсутствует
183	406116,78	1279313,85	Аналитический метод	0,1	Закрепление отсутствует
184	406095,56	1279250,23	Аналитический метод	0,1	Закрепление отсутствует
185	406081,89	1279213,15	Аналитический метод	0,1	Закрепление отсутствует
186	406074,11	1279191,21	Аналитический метод	0,1	Закрепление отсутствует
187	406047,12	1279115,03	Аналитический метод	0,1	Закрепление отсутствует
188	406050,19	1279113,88	Аналитический метод	0,1	Закрепление отсутствует
189	406043,31	1279095,10	Аналитический метод	0,1	Закрепление отсутствует
190	405948,67	1278866,41	Аналитический метод	0,1	Закрепление отсутствует
191	405959,73	1278847,47	Аналитический метод	0,1	Закрепление отсутствует
192	405976,51	1278839,96	Аналитический метод	0,1	Закрепление отсутствует
193	405973,78	1278833,85	Аналитический метод	0,1	Закрепление отсутствует
194	405971,84	1278829,48	Картометрический метод	7	Закрепление отсутствует
195	405973,42	1278828,83	Картометрический метод	7	Закрепление отсутствует
196	405975,70	1278832,89	Картометрический метод	7	Закрепление отсутствует
197	405987,52	1278825,30	Картометрический метод	7	Закрепление отсутствует
198	405988,46	1278824,69	Картометрический метод	7	Закрепление отсутствует
199	406000,21	1278843,88	Аналитический метод	2,5	Закрепление отсутствует
200	406006,46	1278845,67	Аналитический метод	2,5	Закрепление отсутствует
201	406013,81	1278844,92	Аналитический метод	2,5	Закрепление отсутствует
202	406018,04	1278850,34	Аналитический метод	2,5	Закрепление отсутствует
203	406025,83	1278851,37	Аналитический метод	2,5	Закрепление отсутствует
204	406034,72	1278851,30	Аналитический метод	2,5	Закрепление отсутствует
205	406047,97	1278838,48	Картометрический метод	7	Закрепление отсутствует
206	406060,20	1278837,27	Аналитический метод	2,5	Закрепление отсутствует
207	406072,99	1278838,26	Аналитический метод	2,5	Закрепление отсутствует
208	406081,36	1278843,16	Аналитический метод	2,5	Закрепление отсутствует
209	406084,80	1278846,60	Картометрический метод	7	Закрепление отсутствует
210	406170,12	1278861,70	Картометрический метод	7	Закрепление отсутствует
211	406190,69	1278861,93	Картометрический метод	7	Закрепление отсутствует
212	406193,76	1278859,30	Аналитический метод	2,5	Закрепление отсутствует
213	406210,20	1278840,06	Аналитический метод	2,5	Закрепление отсутствует
214	406226,30	1278823,68	Аналитический метод	2,5	Закрепление отсутствует
215	406241,26	1278816,38	Аналитический метод	2,5	Закрепление отсутствует

Сведения о местоположении границ объекта

1. Система координат МСК-47 зона 1

2. Сведения о характерных точках границ объекта

Обозначение характерных точек границ	Координаты, м		Метод определения координат характерной точки	Средняя квадратическая погрешность положения характерной точки (Mt), м	Описание обозначения точки на местности (при наличии)
	X	Y			
216	406253,96	1278824,53	Аналитический метод	2,5	Закрепление отсутствует
217	406309,65	1278720,60	Картометрический метод	7	Закрепление отсутствует
218	406338,01	1278709,94	Картометрический метод	7	Закрепление отсутствует
219	406383,66	1278755,57	Картометрический метод	7	Закрепление отсутствует
220	406392,62	1278764,53	Картометрический метод	7	Закрепление отсутствует
221	406415,85	1278790,60	Картометрический метод	7	Закрепление отсутствует
222	406449,73	1278828,61	Аналитический метод	2,5	Закрепление отсутствует
223	406480,22	1278767,09	Аналитический метод	2,5	Закрепление отсутствует
224	406521,10	1278695,69	Аналитический метод	2,5	Закрепление отсутствует
225	406539,84	1278719,81	Аналитический метод	2,5	Закрепление отсутствует
226	406563,04	1278731,55	Картометрический метод	7	Закрепление отсутствует
227	406579,24	1278739,75	Аналитический метод	2,5	Закрепление отсутствует
228	406594,30	1278752,01	Аналитический метод	2,5	Закрепление отсутствует
229	406609,36	1278764,28	Аналитический метод	2,5	Закрепление отсутствует
230	406618,88	1278752,90	Картометрический метод	7	Закрепление отсутствует
231	406639,07	1278727,54	Картометрический метод	7	Закрепление отсутствует
232	406679,71	1278676,50	Картометрический метод	7	Закрепление отсутствует
233	406689,69	1278662,66	Картометрический метод	7	Закрепление отсутствует
234	406695,58	1278689,05	Картометрический метод	7	Закрепление отсутствует
235	406735,30	1278766,94	Аналитический метод	2,5	Закрепление отсутствует
236	406743,46	1278756,78	Аналитический метод	2,5	Закрепление отсутствует
237	406740,70	1278749,53	Аналитический метод	2,5	Закрепление отсутствует
238	406732,90	1278741,09	Аналитический метод	2,5	Закрепление отсутствует
239	406725,32	1278734,30	Аналитический метод	2,5	Закрепление отсутствует
240	406716,36	1278724,52	Аналитический метод	2,5	Закрепление отсутствует
241	406712,83	1278716,47	Аналитический метод	2,5	Закрепление отсутствует
242	406711,38	1278711,70	Аналитический метод	2,5	Закрепление отсутствует
243	406712,40	1278706,36	Аналитический метод	2,5	Закрепление отсутствует
244	406715,28	1278702,39	Аналитический метод	2,5	Закрепление отсутствует
245	406718,75	1278699,32	Картометрический метод	7	Закрепление отсутствует
246	406817,65	1278801,72	Картометрический метод	7	Закрепление отсутствует
247	406840,24	1278787,82	Аналитический метод	2,5	Закрепление отсутствует
248	406853,00	1278789,96	Аналитический метод	2,5	Закрепление отсутствует
249	406867,88	1278806,26	Аналитический метод	2,5	Закрепление отсутствует
250	406902,62	1278811,93	Аналитический метод	2,5	Закрепление отсутствует
251	406920,34	1278833,20	Аналитический метод	2,5	Закрепление отсутствует
252	406953,65	1278887,06	Аналитический метод	2,5	Закрепление отсутствует
253	406979,88	1278908,33	Аналитический метод	2,5	Закрепление отсутствует
254	406990,51	1278896,99	Аналитический метод	2,5	Закрепление отсутствует
255	406974,92	1278867,22	Аналитический метод	2,5	Закрепление отсутствует
256	406985,55	1278853,04	Аналитический метод	2,5	Закрепление отсутствует
257	407041,25	1278867,70	Картометрический метод	7	Закрепление отсутствует
258	407153,65	1278897,31	Картометрический метод	7	Закрепление отсутствует
259	407162,54	1278836,87	Картометрический метод	7	Закрепление отсутствует
260	407129,27	1278783,92	Аналитический метод	2,5	Закрепление отсутствует
261	407166,48	1278789,60	Аналитический метод	2,5	Закрепление отсутствует
262	407191,05	1278733,41	Картометрический метод	7	Закрепление отсутствует
263	407185,43	1278730,95	Картометрический метод	7	Закрепление отсутствует
264	407100,43	1278681,22	Картометрический метод	7	Закрепление отсутствует
265	407091,34	1278689,65	Аналитический метод	2,5	Закрепление отсутствует
266	407084,72	1278677,84	Аналитический метод	2,5	Закрепление отсутствует
267	407051,63	1278663,74	Аналитический метод	2,5	Закрепление отсутствует
268	407013,10	1278646,64	Аналитический метод	2,5	Закрепление отсутствует
269	406979,33	1278630,45	Картометрический метод	7	Закрепление отсутствует
270	406959,62	1278615,42	Аналитический метод	2,5	Закрепление отсутствует
271	406952,20	1278606,59	Аналитический метод	2,5	Закрепление отсутствует
272	406944,42	1278602,36	Аналитический метод	2,5	Закрепление отсутствует

Сведения о местоположении границ объекта

1. Система координат МСК-47 зона 1

2. Сведения о характерных точках границ объекта

Обозначение характерных точек границ	Координаты, м		Метод определения координат характерной точки	Средняя квадратическая погрешность положения характерной точки (Mt), м	Описание обозначения точки на местности (при наличии)
	X	Y			
273	406927,64	1278600,37	Аналитический метод	2,5	Закрепление отсутствует
274	406828,36	1278543,62	Аналитический метод	2,5	Закрепление отсутствует
275	406831,57	1278537,19	Картометрический метод	7	Закрепление отсутствует
276	406820,44	1278529,28	Картометрический метод	7	Закрепление отсутствует
277	406808,60	1278525,41	Картометрический метод	7	Закрепление отсутствует
278	406755,84	1278508,16	Аналитический метод	2,5	Закрепление отсутствует
279	406755,76	1278496,03	Аналитический метод	2,5	Закрепление отсутствует
280	406754,72	1278476,70	Аналитический метод	2,5	Закрепление отсутствует
281	406758,17	1278452,86	Аналитический метод	2,5	Закрепление отсутствует
282	406770,21	1278438,29	Аналитический метод	2,5	Закрепление отсутствует
283	406781,08	1278427,94	Аналитический метод	2,5	Закрепление отсутствует
284	406809,73	1278467,10	Картометрический метод	7	Закрепление отсутствует
285	406828,00	1278461,62	Аналитический метод	2,5	Закрепление отсутствует
286	406846,79	1278462,82	Аналитический метод	2,5	Закрепление отсутствует
287	406854,72	1278466,65	Картометрический метод	7	Закрепление отсутствует
288	406854,49	1278467,11	Аналитический метод	0,1	Закрепление отсутствует
289	406871,82	1278476,49	Аналитический метод	0,1	Закрепление отсутствует
290	406872,46	1278475,24	Картометрический метод	7	Закрепление отсутствует
291	406879,45	1278478,62	Картометрический метод	7	Закрепление отсутствует
292	406912,00	1278486,91	Аналитический метод	2,5	Закрепление отсутствует
293	406928,31	1278496,13	Аналитический метод	2,5	Закрепление отсутствует
294	406929,28	1278494,50	Картометрический метод	7	Закрепление отсутствует
295	406950,24	1278506,43	Картометрический метод	7	Закрепление отсутствует
296	406955,85	1278511,20	Картометрический метод	7	Закрепление отсутствует
297	406976,82	1278526,13	Картометрический метод	7	Закрепление отсутствует
298	407041,40	1278554,49	Картометрический метод	7	Закрепление отсутствует
299	407090,96	1278564,78	Картометрический метод	7	Закрепление отсутствует
300	407218,23	1278561,34	Аналитический метод	2,5	Закрепление отсутствует
301	407295,50	1278639,32	Аналитический метод	2,5	Закрепление отсутствует
302	407300,46	1278665,55	Аналитический метод	2,5	Закрепление отсутствует
303	407317,64	1278685,75	Аналитический метод	2,5	Закрепление отсутствует
304	407342,26	1278676,86	Аналитический метод	2,5	Закрепление отсутствует
305	407350,07	1278681,98	Картометрический метод	7	Закрепление отсутствует
306	407350,40	1278680,30	Картометрический метод	7	Закрепление отсутствует
307	407381,14	1278692,44	Картометрический метод	7	Закрепление отсутствует
308	407383,04	1278692,56	Картометрический метод	7	Закрепление отсутствует
309	407393,40	1278693,20	Аналитический метод	2,5	Закрепление отсутствует
310	407418,30	1278686,46	Аналитический метод	2,5	Закрепление отсутствует
311	407431,77	1278668,74	Аналитический метод	2,5	Закрепление отсутствует
312	407448,78	1278656,68	Аналитический метод	2,5	Закрепление отсутствует
313	407470,76	1278651,02	Аналитический метод	2,5	Закрепление отсутствует
314	407487,06	1278660,94	Аналитический метод	2,5	Закрепление отсутствует
315	407489,90	1278678,66	Аналитический метод	2,5	Закрепление отсутствует
316	407484,94	1278695,67	Аналитический метод	2,5	Закрепление отсутствует
317	407477,14	1278714,81	Аналитический метод	2,5	Закрепление отсутствует
318	407464,38	1278714,10	Аналитический метод	2,5	Закрепление отсутствует
319	407445,94	1278700,64	Картометрический метод	7	Закрепление отсутствует
320	407436,02	1278713,40	Аналитический метод	2,5	Закрепление отсутствует
321	407428,24	1278752,13	Картометрический метод	7	Закрепление отсутствует
322	407451,62	1278748,13	Аналитический метод	2,5	Закрепление отсутствует
323	407467,92	1278746,00	Аналитический метод	2,5	Закрепление отсутствует
324	407498,40	1278726,86	Аналитический метод	2,5	Закрепление отсутствует
325	407501,95	1278703,47	Аналитический метод	2,5	Закрепление отсутствует
326	407514,00	1278684,33	Аналитический метод	2,5	Закрепление отсутствует
327	407547,32	1278681,50	Аналитический метод	2,5	Закрепление отсутствует
328	407546,61	1278659,52	Аналитический метод	2,5	Закрепление отсутствует
329	407572,84	1278660,94	Аналитический метод	2,5	Закрепление отсутствует

Сведения о местоположении границ объекта

1. Система координат МСК-47 зона 1

2. Сведения о характерных точках границ объекта

Обозначение характерных точек границ	Координаты, м		Метод определения координат характерной точки	Средняя квадратическая погрешность положения характерной точки (Mt), м	Описание обозначения точки на местности (при наличии)
	X	Y			
330	407573,54	1278646,06	Аналитический метод	2,5	Закрепление отсутствует
331	407559,30	1278625,92	Аналитический метод	2,5	Закрепление отсутствует
332	407537,00	1278610,97	Аналитический метод	2,5	Закрепление отсутствует
333	407470,94	1278586,16	Аналитический метод	2,5	Закрепление отсутствует
334	407460,14	1278584,39	Картометрический метод	7	Закрепление отсутствует
335	407457,60	1278597,78	Картометрический метод	7	Закрепление отсутствует
336	407373,51	1278558,13	Картометрический метод	7	Закрепление отсутствует
337	407373,95	1278555,77	Картометрический метод	7	Закрепление отсутствует
338	407369,57	1278553,55	Аналитический метод	2,5	Закрепление отсутствует
339	407289,47	1278513,14	Аналитический метод	2,5	Закрепление отсутствует
340	407248,36	1278501,09	Аналитический метод	2,5	Закрепление отсутствует
341	407247,65	1278486,21	Аналитический метод	2,5	Закрепление отсутствует
342	407216,46	1278474,16	Аналитический метод	2,5	Закрепление отсутствует
343	407197,37	1278453,31	Аналитический метод	2,5	Закрепление отсутствует
344	406838,45	1278292,44	Аналитический метод	2,5	Закрепление отсутствует
345	406785,67	1278251,75	Аналитический метод	0,1	Закрепление отсутствует
346	406808,55	1278262,84	Аналитический метод	0,1	Закрепление отсутствует
347	406852,67	1278286,27	Аналитический метод	0,1	Закрепление отсутствует
348	406912,81	1278311,64	Аналитический метод	0,1	Закрепление отсутствует
349	407002,23	1278353,26	Аналитический метод	0,1	Закрепление отсутствует
350	407155,37	1278423,93	Аналитический метод	0,1	Закрепление отсутствует
351	407253,54	1278469,45	Аналитический метод	0,1	Закрепление отсутствует
352	407387,94	1278532,05	Аналитический метод	0,1	Закрепление отсутствует
353	407484,26	1278576,76	Аналитический метод	0,1	Закрепление отсутствует
354	407571,59	1278616,29	Аналитический метод	0,1	Закрепление отсутствует
355	407640,18	1278646,09	Аналитический метод	0,1	Закрепление отсутствует
356	407662,21	1278654,48	Аналитический метод	0,1	Закрепление отсутствует
357	407615,59	1278658,07	Аналитический метод	2,5	Закрепление отсутствует
358	407614,89	1278670,57	Аналитический метод	2,5	Закрепление отсутствует
359	407629,48	1278689,33	Аналитический метод	2,5	Закрепление отсутствует
360	407641,29	1278706,70	Аналитический метод	2,5	Закрепление отсутствует
361	407630,87	1278723,38	Аналитический метод	2,5	Закрепление отсутствует
362	407613,50	1278724,08	Аналитический метод	2,5	Закрепление отсутствует
363	407598,12	1278735,72	Аналитический метод	2,5	Закрепление отсутствует
364	407626,70	1278763,68	Аналитический метод	2,5	Закрепление отсутствует
365	407644,77	1278796,33	Аналитический метод	2,5	Закрепление отсутствует
366	407676,04	1278808,14	Аналитический метод	2,5	Закрепление отсутствует
367	407689,54	1278825,02	Аналитический метод	0,5	Закрепление отсутствует
368	407645,05	1278858,33	Аналитический метод	0,5	Закрепление отсутствует
369	407608,85	1278885,65	Аналитический метод	2,5	Закрепление отсутствует
370	407582,06	1278905,87	Аналитический метод	2,5	Закрепление отсутствует
371	407521,99	1278951,20	Аналитический метод	0,2	Закрепление отсутствует
372	407486,86	1278977,71	Аналитический метод	0,2	Закрепление отсутствует
373	407472,00	1278988,92	Аналитический метод	0,2	Закрепление отсутствует
374	407399,06	1279043,95	Картометрический метод	7	Закрепление отсутствует
375	407389,56	1279051,13	Аналитический метод	2,5	Закрепление отсутствует
376	406840,10	1278887,15	Картометрический метод	7	Закрепление отсутствует
377	406812,39	1278913,75	Картометрический метод	7	Закрепление отсутствует
378	406801,45	1278924,25	Картометрический метод	7	Закрепление отсутствует
379	406608,16	1279112,32	Картометрический метод	7	Закрепление отсутствует
380	406196,52	1279512,82	Картометрический метод	7	Закрепление отсутствует
181	406174,11	1279534,61	Аналитический метод	0,1	Закрепление отсутствует
					-
381	406197,48	1279045,36	Картометрический метод	7	Закрепление отсутствует
382	406179,53	1279032,61	Картометрический метод	7	Закрепление отсутствует
383	406172,49	1279020,62	Картометрический метод	7	Закрепление отсутствует
384	406171,98	1279014,18	Картометрический метод	7	Закрепление отсутствует

Сведения о местоположении границ объекта

1. Система координат МСК-47 зона 1

2. Сведения о характерных точках границ объекта

Обозначение характерных точек границ	Координаты, м		Метод определения координат характерной точки	Средняя квадратическая погрешность положения характерной точки (Mt), м	Описание обозначения точки на местности (при наличии)
	X	Y			
385	406191,40	1278980,76	Картометрический метод	7	Закрепление отсутствует
386	406207,25	1278970,97	Картометрический метод	7	Закрепление отсутствует
387	406265,91	1278942,14	Картометрический метод	7	Закрепление отсутствует
388	406271,06	1278941,73	Картометрический метод	7	Закрепление отсутствует
389	406273,55	1278942,35	Картометрический метод	7	Закрепление отсутствует
390	406276,04	1278944,84	Картометрический метод	7	Закрепление отсутствует
391	406292,60	1278972,20	Картометрический метод	7	Закрепление отсутствует
392	406290,45	1278973,11	Аналитический метод	0,3	Закрепление отсутствует
393	406255,02	1278991,46	Картометрический метод	7	Закрепление отсутствует
394	406267,59	1279018,94	Картометрический метод	7	Закрепление отсутствует
395	406237,84	1279032,77	Картометрический метод	7	Закрепление отсутствует
396	406222,28	1279040,00	Картометрический метод	7	Закрепление отсутствует
397	406218,40	1279031,18	Картометрический метод	7	Закрепление отсутствует
381	406197,48	1279045,36	Картометрический метод	7	Закрепление отсутствует
					-
398	411583,54	1279666,15	Картометрический метод	7	Закрепление отсутствует
399	411576,10	1279641,07	Картометрический метод	7	Закрепление отсутствует
400	411642,60	1279621,45	Аналитический метод	2,5	Закрепление отсутствует
401	411650,54	1279646,72	Аналитический метод	2,5	Закрепление отсутствует
398	411583,54	1279666,15	Картометрический метод	7	Закрепление отсутствует
					-
402	417859,49	1279699,87	Картометрический метод	7	Закрепление отсутствует
403	417810,87	1279690,65	Аналитический метод	0,2	Закрепление отсутствует
404	417818,32	1279658,74	Картометрический метод	7	Закрепление отсутствует
405	417822,76	1279638,97	Картометрический метод	7	Закрепление отсутствует
406	417823,87	1279634,41	Картометрический метод	7	Закрепление отсутствует
407	417827,49	1279619,50	Аналитический метод	0,2	Закрепление отсутствует
408	417779,80	1279609,01	Аналитический метод	0,2	Закрепление отсутствует
409	417776,28	1279622,27	Картометрический метод	7	Закрепление отсутствует
410	417761,36	1279678,53	Аналитический метод	0,2	Закрепление отсутствует
411	417697,61	1279662,65	Картометрический метод	7	Закрепление отсутствует
412	417685,82	1279659,70	Аналитический метод	0,1	Закрепление отсутствует
413	417585,04	1279635,60	Картометрический метод	7	Закрепление отсутствует
414	417581,62	1279657,87	Картометрический метод	7	Закрепление отсутствует
415	417568,47	1279660,20	Картометрический метод	7	Закрепление отсутствует
416	417532,34	1279650,81	Картометрический метод	7	Закрепление отсутствует
417	417525,02	1279651,33	Аналитический метод	0,2	Закрепление отсутствует
418	417524,83	1279645,47	Аналитический метод	0,2	Закрепление отсутствует
419	417515,79	1279625,34	Аналитический метод	0,2	Закрепление отсутствует
420	417509,13	1279624,50	Аналитический метод	0,2	Закрепление отсутствует
421	417508,39	1279630,94	Картометрический метод	7	Закрепление отсутствует
422	417507,34	1279630,83	Картометрический метод	7	Закрепление отсутствует
423	417501,00	1279630,00	Картометрический метод	7	Закрепление отсутствует
424	417493,88	1279628,96	Картометрический метод	7	Закрепление отсутствует
425	417493,88	1279628,35	Картометрический метод	7	Закрепление отсутствует
426	417485,11	1279627,77	Картометрический метод	7	Закрепление отсутствует
427	417481,20	1279627,39	Картометрический метод	7	Закрепление отсутствует
428	417481,17	1279579,11	Картометрический метод	7	Закрепление отсутствует
429	417481,25	1279551,53	Картометрический метод	7	Закрепление отсутствует
430	417504,24	1279550,52	Аналитический метод	0,1	Закрепление отсутствует
431	417525,25	1279553,84	Картометрический метод	7	Закрепление отсутствует
432	417525,33	1279549,48	Аналитический метод	0,1	Закрепление отсутствует
433	417526,47	1279482,90	Картометрический метод	7	Закрепление отсутствует
434	417566,53	1279492,91	Картометрический метод	7	Закрепление отсутствует
435	417572,66	1279468,42	Картометрический метод	7	Закрепление отсутствует
436	417624,86	1279482,45	Аналитический метод	0,1	Закрепление отсутствует
437	417646,69	1279487,90	Картометрический метод	7	Закрепление отсутствует

Сведения о местоположении границ объекта

1. Система координат МСК-47 зона 1

2. Сведения о характерных точках границ объекта

Обозначение характерных точек границ	Координаты, м		Метод определения координат характерной точки	Средняя квадратическая погрешность положения характерной точки (Mt), м	Описание обозначения точки на местности (при наличии)
	X	Y			
438	417658,56	1279441,83	Картометрический метод	7	Закрепление отсутствует
439	417676,53	1279448,40	Картометрический метод	7	Закрепление отсутствует
440	417663,23	1279484,19	Картометрический метод	7	Закрепление отсутствует
441	417681,36	1279490,50	Картометрический метод	7	Закрепление отсутствует
442	417683,29	1279484,93	Аналитический метод	0,2	Закрепление отсутствует
443	417714,00	1279493,47	Аналитический метод	0,2	Закрепление отсутствует
444	417717,91	1279481,44	Картометрический метод	7	Закрепление отсутствует
445	417726,34	1279484,29	Аналитический метод	0,2	Закрепление отсутствует
446	417749,30	1279492,06	Аналитический метод	0,2	Закрепление отсутствует
447	417750,99	1279497,07	Аналитический метод	0,2	Закрепление отсутствует
448	417740,54	1279527,82	Картометрический метод	7	Закрепление отсутствует
449	417714,56	1279519,03	Аналитический метод	0,2	Закрепление отсутствует
450	417703,00	1279515,76	Картометрический метод	7	Закрепление отсутствует
451	417699,74	1279514,83	Картометрический метод	7	Закрепление отсутствует
452	417686,55	1279558,00	Аналитический метод	0,2	Закрепление отсутствует
453	417752,07	1279574,73	Аналитический метод	0,2	Закрепление отсутствует
454	417753,53	1279569,29	Картометрический метод	7	Закрепление отсутствует
455	417754,39	1279566,10	Аналитический метод	0,2	Закрепление отсутствует
456	417770,89	1279570,27	Картометрический метод	7	Закрепление отсутствует
457	417771,62	1279570,45	Аналитический метод	0,2	Закрепление отсутствует
458	417774,25	1279559,60	Аналитический метод	0,2	Закрепление отсутствует
459	417767,74	1279557,88	Аналитический метод	0,2	Закрепление отсутствует
460	417767,48	1279557,81	Аналитический метод	0,2	Закрепление отсутствует
461	417767,53	1279557,59	Аналитический метод	0,2	Закрепление отсутствует
462	417764,12	1279556,75	Аналитический метод	0,2	Закрепление отсутствует
463	417764,08	1279556,91	Аналитический метод	0,2	Закрепление отсутствует
464	417757,19	1279555,09	Аналитический метод	0,2	Закрепление отсутствует
465	417762,60	1279534,04	Аналитический метод	0,2	Закрепление отсутствует
466	417761,84	1279533,83	Аналитический метод	0,2	Закрепление отсутствует
467	417761,85	1279533,82	Картометрический метод	7	Закрепление отсутствует
468	417775,93	1279526,78	Аналитический метод	0,2	Закрепление отсутствует
469	417779,21	1279514,33	Аналитический метод	0,2	Закрепление отсутствует
470	417789,87	1279498,18	Картометрический метод	7	Закрепление отсутствует
471	417791,16	1279486,47	Картометрический метод	7	Закрепление отсутствует
472	417784,27	1279479,54	Аналитический метод	0,2	Закрепление отсутствует
473	417783,26	1279472,02	Аналитический метод	0,2	Закрепление отсутствует
474	417786,97	1279469,19	Картометрический метод	7	Закрепление отсутствует
475	417779,18	1279461,90	Аналитический метод	0,2	Закрепление отсутствует
476	417776,27	1279436,10	Аналитический метод	0,2	Закрепление отсутствует
477	417783,11	1279409,06	Аналитический метод	0,2	Закрепление отсутствует
478	417786,14	1279394,47	Аналитический метод	0,2	Закрепление отсутствует
479	417794,19	1279346,28	Аналитический метод	0,2	Закрепление отсутствует
480	417796,68	1279331,38	Аналитический метод	0,2	Закрепление отсутствует
481	417768,99	1279328,97	Аналитический метод	0,2	Закрепление отсутствует
482	417723,92	1279298,26	Аналитический метод	0,2	Закрепление отсутствует
483	417629,64	1279282,19	Аналитический метод	0,2	Закрепление отсутствует
484	417628,51	1279290,05	Аналитический метод	0,2	Закрепление отсутствует
485	417613,63	1279394,29	Аналитический метод	0,2	Закрепление отсутствует
486	417633,68	1279398,34	Аналитический метод	0,2	Закрепление отсутствует
487	417627,55	1279430,50	Аналитический метод	0,2	Закрепление отсутствует
488	417586,53	1279419,05	Картометрический метод	7	Закрепление отсутствует
489	417586,47	1279417,19	Картометрический метод	7	Закрепление отсутствует
490	417585,27	1279417,95	Картометрический метод	7	Закрепление отсутствует
491	417572,66	1279468,40	Картометрический метод	7	Закрепление отсутствует
492	417526,93	1279456,12	Картометрический метод	7	Закрепление отсутствует
493	417512,57	1279434,18	Картометрический метод	7	Закрепление отсутствует
494	417508,17	1279408,08	Картометрический метод	7	Закрепление отсутствует

Сведения о местоположении границ объекта

1. Система координат МСК-47 зона 1

2. Сведения о характерных точках границ объекта

Обозначение характерных точек границ	Координаты, м		Метод определения координат характерной точки	Средняя квадратическая погрешность положения характерной точки (Mt), м	Описание обозначения точки на местности (при наличии)
	X	Y			
495	417518,39	1279386,61	Картометрический метод	7	Закрепление отсутствует
496	417511,11	1279358,93	Картометрический метод	7	Закрепление отсутствует
497	417518,69	1279286,57	Картометрический метод	7	Закрепление отсутствует
498	417574,85	1279287,46	Картометрический метод	7	Закрепление отсутствует
499	417572,47	1279297,31	Аналитический метод	0,1	Закрепление отсутствует
500	417614,41	1279306,63	Аналитический метод	0,1	Закрепление отсутствует
501	417613,44	1279291,11	Аналитический метод	0,1	Закрепление отсутствует
502	417613,25	1279288,06	Аналитический метод	0,1	Закрепление отсутствует
503	417625,04	1279287,24	Аналитический метод	0,2	Закрепление отсутствует
504	417629,28	1279203,58	Аналитический метод	0,2	Закрепление отсутствует
505	417641,61	1279203,77	Картометрический метод	7	Закрепление отсутствует
506	417797,17	1279207,61	Картометрический метод	7	Закрепление отсутствует
507	417831,18	1279209,39	Картометрический метод	7	Закрепление отсутствует
508	417840,96	1279209,91	Аналитический метод	0,2	Закрепление отсутствует
509	417845,87	1279210,18	Картометрический метод	7	Закрепление отсутствует
510	417845,85	1279210,31	Картометрический метод	7	Закрепление отсутствует
511	417851,19	1279210,74	Картометрический метод	7	Закрепление отсутствует
512	417850,41	1279216,36	Аналитический метод	0,2	Закрепление отсутствует
513	417848,11	1279243,53	Аналитический метод	0,2	Закрепление отсутствует
514	417847,34	1279277,10	Аналитический метод	0,2	Закрепление отсутствует
515	417847,77	1279289,06	Аналитический метод	0,2	Закрепление отсутствует
516	417849,29	1279305,03	Аналитический метод	0,2	Закрепление отсутствует
517	417852,40	1279328,91	Аналитический метод	0,2	Закрепление отсутствует
518	417852,07	1279328,97	Аналитический метод	0,2	Закрепление отсутствует
519	417853,16	1279337,42	Аналитический метод	0,2	Закрепление отсутствует
520	417855,65	1279344,17	Аналитический метод	0,2	Закрепление отсутствует
521	417870,69	1279341,63	Аналитический метод	0,2	Закрепление отсутствует
522	417885,22	1279401,31	Картометрический метод	7	Закрепление отсутствует
523	417928,11	1279537,19	Картометрический метод	7	Закрепление отсутствует
524	417930,27	1279537,18	Аналитический метод	0,2	Закрепление отсутствует
525	417980,17	1279537,79	Аналитический метод	0,2	Закрепление отсутствует
526	417983,99	1279494,14	Аналитический метод	0,2	Закрепление отсутствует
527	417987,45	1279454,62	Аналитический метод	0,2	Закрепление отсутствует
528	417981,56	1279454,91	Аналитический метод	0,1	Закрепление отсутствует
529	417965,44	1279393,98	Аналитический метод	0,1	Закрепление отсутствует
530	417954,32	1279393,21	Картометрический метод	7	Закрепление отсутствует
531	417948,97	1279372,62	Картометрический метод	7	Закрепление отсутствует
532	417916,05	1279381,11	Картометрический метод	7	Закрепление отсутствует
533	417899,66	1279333,48	Картометрический метод	7	Закрепление отсутствует
534	417898,93	1279330,70	Картометрический метод	7	Закрепление отсутствует
535	417869,11	1279331,05	Картометрический метод	7	Закрепление отсутствует
536	417866,11	1279311,08	Картометрический метод	7	Закрепление отсутствует
537	418261,47	1279306,44	Картометрический метод	7	Закрепление отсутствует
538	418261,56	1279271,38	Картометрический метод	7	Закрепление отсутствует
539	418250,00	1279246,58	Картометрический метод	7	Закрепление отсутствует
540	418215,27	1279238,85	Картометрический метод	7	Закрепление отсутствует
541	418193,31	1279227,27	Картометрический метод	7	Закрепление отсутствует
542	418153,09	1279222,95	Картометрический метод	7	Закрепление отсутствует
543	418139,21	1279220,39	Аналитический метод	0,2	Закрепление отсутствует
544	418125,57	1279221,94	Аналитический метод	0,2	Закрепление отсутствует
545	418109,58	1279231,16	Аналитический метод	0,2	Закрепление отсутствует
546	418104,35	1279161,60	Аналитический метод	0,2	Закрепление отсутствует
547	418108,22	1278998,91	Картометрический метод	7	Закрепление отсутствует
548	418108,97	1278965,20	Картометрический метод	7	Закрепление отсутствует
549	418109,97	1278947,64	Картометрический метод	7	Закрепление отсутствует
550	418114,53	1278947,79	Картометрический метод	7	Закрепление отсутствует
551	418133,76	1278947,87	Картометрический метод	7	Закрепление отсутствует

Сведения о местоположении границ объекта

1. Система координат МСК-47 зона 1

2. Сведения о характерных точках границ объекта

Обозначение характерных точек границ	Координаты, м		Метод определения координат характерной точки	Средняя квадратическая погрешность положения характерной точки (Мт), м	Описание обозначения точки на местности (при наличии)
	X	Y			
552	418196,26	1278948,15	Картометрический метод	7	Закрепление отсутствует
553	418274,07	1278949,63	Картометрический метод	7	Закрепление отсутствует
554	418273,62	1279146,56	Картометрический метод	7	Закрепление отсутствует
555	418273,48	1279306,30	Картометрический метод	7	Закрепление отсутствует
556	418296,83	1279306,02	Картометрический метод	7	Закрепление отсутствует
557	418301,95	1279307,40	Картометрический метод	7	Закрепление отсутствует
558	418531,22	1279443,92	Картометрический метод	7	Закрепление отсутствует
559	418569,02	1279468,06	Картометрический метод	7	Закрепление отсутствует
560	418536,01	1279516,96	Аналитический метод	0,1	Закрепление отсутствует
561	418509,80	1279556,61	Аналитический метод	0,1	Закрепление отсутствует
562	418497,83	1279571,96	Аналитический метод	0,1	Закрепление отсутствует
563	418480,33	1279589,08	Аналитический метод	0,1	Закрепление отсутствует
564	418394,10	1279656,93	Аналитический метод	0,1	Закрепление отсутствует
565	418365,01	1279675,82	Аналитический метод	0,2	Закрепление отсутствует
566	418221,71	1279653,81	Аналитический метод	0,2	Закрепление отсутствует
567	418211,20	1279652,20	Аналитический метод	0,2	Закрепление отсутствует
568	418210,20	1279656,70	Аналитический метод	0,2	Закрепление отсутствует
569	418199,22	1279655,00	Аналитический метод	0,2	Закрепление отсутствует
570	418200,00	1279650,60	Аналитический метод	0,2	Закрепление отсутствует
571	418187,38	1279648,71	Аналитический метод	0,1	Закрепление отсутствует
572	418168,22	1279645,84	Аналитический метод	0,2	Закрепление отсутствует
573	418167,60	1279627,73	Картометрический метод	7	Закрепление отсутствует
574	418148,84	1279625,43	Аналитический метод	0,1	Закрепление отсутствует
575	418116,99	1279621,53	Картометрический метод	7	Закрепление отсутствует
576	418113,89	1279618,23	Картометрический метод	7	Закрепление отсутствует
577	417981,90	1279612,00	Картометрический метод	7	Закрепление отсутствует
578	417976,27	1279623,10	Картометрический метод	7	Закрепление отсутствует
579	417971,81	1279634,81	Картометрический метод	7	Закрепление отсутствует
580	417934,91	1279624,65	Картометрический метод	7	Закрепление отсутствует
581	417922,51	1279647,17	Картометрический метод	7	Закрепление отсутствует
582	417877,07	1279635,16	Картометрический метод	7	Закрепление отсутствует
583	417865,80	1279631,59	Картометрический метод	7	Закрепление отсутствует
584	417864,63	1279636,88	Картометрический метод	7	Закрепление отсутствует
585	417861,30	1279671,75	Картометрический метод	7	Закрепление отсутствует
402	417859,49	1279699,87	Картометрический метод	7	Закрепление отсутствует
					-
586	417648,71	1279553,83	Картометрический метод	7	Закрепление отсутствует
587	417602,59	1279544,06	Картометрический метод	7	Закрепление отсутствует
588	417604,85	1279535,55	Картометрический метод	7	Закрепление отсутствует
589	417611,81	1279509,64	Картометрический метод	7	Закрепление отсутствует
590	417583,80	1279503,27	Аналитический метод	0,3	Закрепление отсутствует
591	417586,59	1279494,26	Аналитический метод	0,3	Закрепление отсутствует
592	417597,67	1279482,81	Аналитический метод	0,3	Закрепление отсутствует
593	417617,74	1279487,50	Аналитический метод	0,3	Закрепление отсутствует
594	417613,71	1279502,50	Картометрический метод	7	Закрепление отсутствует
595	417620,29	1279503,18	Аналитический метод	0,1	Закрепление отсутствует
596	417656,62	1279509,54	Аналитический метод	0,1	Закрепление отсутствует
597	417652,23	1279534,15	Аналитический метод	0,1	Закрепление отсутствует
586	417648,71	1279553,83	Картометрический метод	7	Закрепление отсутствует
					-
598	418267,58	1279539,32	Аналитический метод	0,1	Закрепление отсутствует
599	418240,22	1279533,84	Аналитический метод	0,1	Закрепление отсутствует
600	418173,20	1279520,44	Картометрический метод	7	Закрепление отсутствует
601	418175,33	1279508,37	Картометрический метод	7	Закрепление отсутствует
602	418183,44	1279469,95	Аналитический метод	0,1	Закрепление отсутствует
603	418247,56	1279478,81	Аналитический метод	0,1	Закрепление отсутствует
604	418271,25	1279482,08	Аналитический метод	0,1	Закрепление отсутствует

Сведения о местоположении границ объекта

1. Система координат МСК-47 зона 1

2. Сведения о характерных точках границ объекта

Обозначение характерных точек границ	Координаты, м		Метод определения координат характерной точки	Средняя квадратическая погрешность положения характерной точки (Mt), м	Описание обозначения точки на местности (при наличии)
	X	Y			
605	418274,97	1279485,67	Аналитический метод	0,2	Закрепление отсутствует
598	418267,58	1279539,32	Аналитический метод	0,1	Закрепление отсутствует
					-
606	417282,58	1280140,11	Аналитический метод	2,5	Закрепление отсутствует
607	417371,01	1279909,96	Картометрический метод	7	Закрепление отсутствует
608	417580,47	1279923,87	Аналитический метод	0,1	Закрепление отсутствует
609	417545,98	1280053,31	Картометрический метод	7	Закрепление отсутствует
610	417526,07	1280117,03	Картометрический метод	7	Закрепление отсутствует
611	417436,96	1280130,08	Аналитический метод	2,5	Закрепление отсутствует
606	417282,58	1280140,11	Аналитический метод	2,5	Закрепление отсутствует
					-
612	416464,46	1280361,93	Картометрический метод	7	Закрепление отсутствует
613	416391,73	1280323,65	Картометрический метод	7	Закрепление отсутствует
614	416337,65	1280295,16	Картометрический метод	7	Закрепление отсутствует
615	416330,97	1280288,60	Картометрический метод	7	Закрепление отсутствует
616	416328,93	1280286,46	Картометрический метод	7	Закрепление отсутствует
617	416328,02	1280284,90	Картометрический метод	7	Закрепление отсутствует
618	416323,88	1280273,53	Картометрический метод	7	Закрепление отсутствует
619	416322,77	1280260,54	Картометрический метод	7	Закрепление отсутствует
620	416321,77	1280189,64	Картометрический метод	7	Закрепление отсутствует
621	416333,77	1280189,79	Картометрический метод	7	Закрепление отсутствует
622	416383,10	1280190,42	Картометрический метод	7	Закрепление отсутствует
623	416423,15	1280160,25	Картометрический метод	7	Закрепление отсутствует
624	416435,55	1280139,21	Картометрический метод	7	Закрепление отсутствует
625	416447,23	1280143,20	Картометрический метод	7	Закрепление отсутствует
626	416458,95	1280149,53	Картометрический метод	7	Закрепление отсутствует
627	416499,20	1280165,58	Картометрический метод	7	Закрепление отсутствует
628	416505,30	1280165,80	Картометрический метод	7	Закрепление отсутствует
629	416519,57	1280163,00	Картометрический метод	7	Закрепление отсутствует
630	416511,59	1280213,28	Картометрический метод	7	Закрепление отсутствует
612	416464,46	1280361,93	Картометрический метод	7	Закрепление отсутствует
					-
631	421053,58	1280510,07	Аналитический метод	0,3	Закрепление отсутствует
632	421050,71	1280494,26	Аналитический метод	0,2	Закрепление отсутствует
633	421045,41	1280466,48	Аналитический метод	0,2	Закрепление отсутствует
634	421077,85	1280475,00	Картометрический метод	7	Закрепление отсутствует
635	421077,86	1280475,98	Картометрический метод	7	Закрепление отсутствует
636	421076,41	1280488,40	Картометрический метод	7	Закрепление отсутствует
637	421071,14	1280491,17	Аналитический метод	0,2	Закрепление отсутствует
638	421074,06	1280506,67	Аналитический метод	0,3	Закрепление отсутствует
631	421053,58	1280510,07	Аналитический метод	0,3	Закрепление отсутствует
					-
639	421438,40	1280709,87	Аналитический метод	0,1	Закрепление отсутствует
640	421404,62	1280675,08	Аналитический метод	0,1	Закрепление отсутствует
641	421400,47	1280669,62	Картометрический метод	7	Закрепление отсутствует
642	421299,03	1280616,63	Картометрический метод	7	Закрепление отсутствует
643	421293,82	1280635,58	Аналитический метод	0,1	Закрепление отсутствует
644	421254,70	1280612,78	Картометрический метод	7	Закрепление отсутствует
645	421255,85	1280602,33	Аналитический метод	0,1	Закрепление отсутствует
646	421264,68	1280547,57	Аналитический метод	0,1	Закрепление отсутствует
647	421267,10	1280545,00	Картометрический метод	7	Закрепление отсутствует
648	421272,85	1280545,00	Картометрический метод	7	Закрепление отсутствует
649	421286,30	1280550,00	Картометрический метод	7	Закрепление отсутствует
650	421314,82	1280559,20	Картометрический метод	7	Закрепление отсутствует
651	421332,80	1280565,00	Картометрический метод	7	Закрепление отсутствует
652	421341,70	1280565,00	Картометрический метод	7	Закрепление отсутствует
653	421345,05	1280570,00	Картометрический метод	7	Закрепление отсутствует

Сведения о местоположении границ объекта

1. Система координат МСК-47 зона 1

2. Сведения о характерных точках границ объекта

Обозначение характерных точек границ	Координаты, м		Метод определения координат характерной точки	Средняя квадратическая погрешность положения характерной точки (Мт), м	Описание обозначения точки на местности (при наличии)
	X	Y			
654	421372,90	1280575,00	Картометрический метод	7	Закрепление отсутствует
655	421382,15	1280575,00	Картометрический метод	7	Закрепление отсутствует
656	421390,55	1280580,00	Картометрический метод	7	Закрепление отсутствует
657	421433,70	1280580,00	Картометрический метод	7	Закрепление отсутствует
658	421473,95	1280575,00	Картометрический метод	7	Закрепление отсутствует
659	421472,15	1280640,21	Аналитический метод	0,2	Закрепление отсутствует
660	421475,28	1280648,29	Аналитический метод	0,2	Закрепление отсутствует
661	421483,20	1280687,71	Аналитический метод	0,2	Закрепление отсутствует
662	421482,75	1280692,24	Аналитический метод	0,2	Закрепление отсутствует
663	421485,57	1280702,81	Картометрический метод	7	Закрепление отсутствует
664	421481,97	1280703,09	Аналитический метод	0,1	Закрепление отсутствует
639	421438,40	1280709,87	Аналитический метод	0,1	Закрепление отсутствует
					-
665	416658,09	1280754,27	Картометрический метод	7	Закрепление отсутствует
666	416597,84	1280742,35	Картометрический метод	7	Закрепление отсутствует
667	416568,79	1280736,15	Картометрический метод	7	Закрепление отсутствует
668	416546,02	1280730,35	Картометрический метод	7	Закрепление отсутствует
669	416464,67	1280705,59	Картометрический метод	7	Закрепление отсутствует
670	416389,15	1280680,00	Картометрический метод	7	Закрепление отсутствует
671	416427,88	1280581,91	Картометрический метод	7	Закрепление отсутствует
672	416500,85	1280606,99	Картометрический метод	7	Закрепление отсутствует
673	416572,77	1280628,80	Картометрический метод	7	Закрепление отсутствует
674	416632,61	1280642,41	Картометрический метод	7	Закрепление отсутствует
675	416683,90	1280652,28	Картометрический метод	7	Закрепление отсутствует
676	416692,03	1280653,80	Картометрический метод	7	Закрепление отсутствует
665	416658,09	1280754,27	Картометрический метод	7	Закрепление отсутствует
					-
677	417481,14	1280992,70	Картометрический метод	7	Закрепление отсутствует
678	417378,25	1280985,68	Картометрический метод	7	Закрепление отсутствует
679	417290,82	1280959,31	Картометрический метод	7	Закрепление отсутствует
680	417312,25	1280856,45	Картометрический метод	7	Закрепление отсутствует
681	417474,59	1280910,61	Картометрический метод	7	Закрепление отсутствует
677	417481,14	1280992,70	Картометрический метод	7	Закрепление отсутствует
					-
682	424237,69	1281028,74	Картометрический метод	7	Закрепление отсутствует
683	424212,45	1281010,53	Картометрический метод	7	Закрепление отсутствует
684	424230,42	1280987,03	Картометрический метод	7	Закрепление отсутствует
685	424254,98	1281011,12	Картометрический метод	7	Закрепление отсутствует
682	424237,69	1281028,74	Картометрический метод	7	Закрепление отсутствует
					-
686	417232,56	1281121,24	Картометрический метод	7	Закрепление отсутствует
687	417143,05	1281119,09	Картометрический метод	7	Закрепление отсутствует
688	417117,78	1281042,97	Картометрический метод	7	Закрепление отсутствует
689	417107,04	1280974,63	Картометрический метод	7	Закрепление отсутствует
690	417108,02	1280926,80	Картометрический метод	7	Закрепление отсутствует
691	417271,04	1280902,52	Аналитический метод	2,5	Закрепление отсутствует
692	417277,72	1280904,50	Картометрический метод	7	Закрепление отсутствует
686	417232,56	1281121,24	Картометрический метод	7	Закрепление отсутствует
					-
693	424632,60	1281659,25	Аналитический метод	0,1	Закрепление отсутствует
694	424558,57	1281595,35	Аналитический метод	0,1	Закрепление отсутствует
695	424554,43	1281585,84	Аналитический метод	0,1	Закрепление отсутствует
696	424560,92	1281583,14	Аналитический метод	0,1	Закрепление отсутствует
697	424610,38	1281562,61	Аналитический метод	0,1	Закрепление отсутствует
698	424632,38	1281581,35	Картометрический метод	7	Закрепление отсутствует
699	424637,68	1281585,87	Картометрический метод	7	Закрепление отсутствует
700	424670,40	1281613,77	Аналитический метод	0,1	Закрепление отсутствует

Сведения о местоположении границ объекта

1. Система координат МСК-47 зона 1

2. Сведения о характерных точках границ объекта

Обозначение характерных точек границ	Координаты, м		Метод определения координат характерной точки	Средняя квадратическая погрешность положения характерной точки (Mt), м	Описание обозначения точки на местности (при наличии)
	X	Y			
701	424639,83	1281650,78	Аналитический метод	0,1	Закрепление отсутствует
693	424632,60	1281659,25	Аналитический метод	0,1	Закрепление отсутствует
					-
702	417289,06	1281740,40	Аналитический метод	2,5	Закрепление отсутствует
703	417184,00	1281737,75	Картометрический метод	7	Закрепление отсутствует
704	417087,18	1281723,98	Картометрический метод	7	Закрепление отсутствует
705	417088,74	1281717,97	Картометрический метод	7	Закрепление отсутствует
706	417032,25	1281710,63	Картометрический метод	7	Закрепление отсутствует
707	417040,15	1281569,23	Картометрический метод	7	Закрепление отсутствует
708	417047,07	1281478,98	Картометрический метод	7	Закрепление отсутствует
709	417076,95	1281310,73	Картометрический метод	7	Закрепление отсутствует
710	417077,03	1281310,30	Картометрический метод	7	Закрепление отсутствует
711	417193,19	1281319,75	Картометрический метод	7	Закрепление отсутствует
712	417194,90	1281275,32	Картометрический метод	7	Закрепление отсутствует
713	417148,08	1281134,25	Картометрический метод	7	Закрепление отсутствует
714	417229,45	1281136,17	Картометрический метод	7	Закрепление отсутствует
715	417213,64	1281212,01	Картометрический метод	7	Закрепление отсутствует
716	417193,21	1281319,75	Картометрический метод	7	Закрепление отсутствует
717	417173,04	1281401,15	Картометрический метод	7	Закрепление отсутствует
718	417168,94	1281422,74	Картометрический метод	7	Закрепление отсутствует
719	417164,53	1281448,00	Картометрический метод	7	Закрепление отсутствует
720	417160,50	1281473,33	Картометрический метод	7	Закрепление отсутствует
721	417156,14	1281498,94	Картометрический метод	7	Закрепление отсутствует
722	417160,05	1281499,23	Аналитический метод	2,5	Закрепление отсутствует
723	417196,28	1281501,96	Аналитический метод	2,5	Закрепление отсутствует
724	417287,37	1281699,88	Аналитический метод	2,5	Закрепление отсутствует
702	417289,06	1281740,40	Аналитический метод	2,5	Закрепление отсутствует
					-
725	414992,06	1281925,42	Аналитический метод	2,5	Закрепление отсутствует
726	414987,82	1281917,64	Аналитический метод	2,5	Закрепление отсутствует
727	414948,40	1281913,00	Аналитический метод	2,5	Закрепление отсутствует
728	414948,50	1281892,30	Картометрический метод	7	Закрепление отсутствует
729	414959,40	1281870,60	Картометрический метод	7	Закрепление отсутствует
730	414983,30	1281840,58	Картометрический метод	7	Закрепление отсутствует
731	415025,53	1281789,18	Картометрический метод	7	Закрепление отсутствует
732	415073,55	1281840,50	Картометрический метод	7	Закрепление отсутствует
733	415170,36	1281698,45	Картометрический метод	7	Закрепление отсутствует
734	415247,78	1281678,65	Картометрический метод	7	Закрепление отсутствует
735	415305,86	1281696,65	Картометрический метод	7	Закрепление отсутствует
736	415357,54	1281703,37	Картометрический метод	7	Закрепление отсутствует
737	415357,55	1281703,38	Картометрический метод	7	Закрепление отсутствует
738	415377,35	1281726,12	Картометрический метод	7	Закрепление отсутствует
739	415364,98	1281775,60	Картометрический метод	7	Закрепление отсутствует
740	415345,08	1281811,63	Картометрический метод	7	Закрепление отсутствует
741	415352,76	1281887,40	Картометрический метод	7	Закрепление отсутствует
742	415352,75	1281887,41	Картометрический метод	7	Закрепление отсутствует
743	415282,30	1281906,68	Аналитический метод	2,5	Закрепление отсутствует
744	415228,54	1281905,88	Аналитический метод	2,5	Закрепление отсутствует
745	415136,74	1281900,44	Аналитический метод	2,5	Закрепление отсутствует
746	415074,65	1281900,66	Картометрический метод	7	Закрепление отсутствует
747	415029,15	1281911,09	Картометрический метод	7	Закрепление отсутствует
725	414992,06	1281925,42	Аналитический метод	2,5	Закрепление отсутствует
					-
748	415297,42	1282071,20	Картометрический метод	7	Закрепление отсутствует
749	415279,28	1282064,97	Картометрический метод	7	Закрепление отсутствует
750	415266,22	1282054,98	Картометрический метод	7	Закрепление отсутствует
751	415244,90	1282027,35	Аналитический метод	2,5	Закрепление отсутствует

Сведения о местоположении границ объекта

1. Система координат МСК-47 зона 1

2. Сведения о характерных точках границ объекта

Обозначение характерных точек границ	Координаты, м		Метод определения координат характерной точки	Средняя квадратическая погрешность положения характерной точки (Mt), м	Описание обозначения точки на местности (при наличии)
	X	Y			
752	415227,58	1282006,80	Аналитический метод	2,5	Закрепление отсутствует
753	415216,06	1282014,76	Аналитический метод	2,5	Закрепление отсутствует
754	415163,33	1282054,66	Аналитический метод	2,5	Закрепление отсутствует
755	415111,82	1282045,54	Аналитический метод	2,5	Закрепление отсутствует
756	415075,51	1282027,06	Аналитический метод	2,5	Закрепление отсутствует
757	415064,60	1281998,60	Аналитический метод	2,5	Закрепление отсутствует
758	415058,78	1281969,64	Аналитический метод	2,5	Закрепление отсутствует
759	415069,73	1281920,07	Аналитический метод	2,5	Закрепление отсутствует
760	415115,60	1281919,10	Аналитический метод	2,5	Закрепление отсутствует
761	415176,80	1281922,58	Аналитический метод	2,5	Закрепление отсутствует
762	415204,62	1281924,58	Аналитический метод	2,5	Закрепление отсутствует
763	415279,00	1281929,44	Аналитический метод	2,5	Закрепление отсутствует
764	415287,55	1281926,93	Аналитический метод	2,5	Закрепление отсутствует
765	415320,02	1281922,53	Аналитический метод	2,5	Закрепление отсутствует
766	415363,58	1281905,37	Аналитический метод	2,5	Закрепление отсутствует
767	415385,20	1281893,08	Аналитический метод	2,5	Закрепление отсутствует
768	415464,96	1281831,19	Аналитический метод	2,5	Закрепление отсутствует
769	415500,30	1281803,27	Аналитический метод	2,5	Закрепление отсутствует
770	415505,42	1281800,81	Аналитический метод	2,5	Закрепление отсутствует
771	415508,69	1281796,92	Картометрический метод	7	Закрепление отсутствует
772	415513,24	1281793,17	Аналитический метод	2,5	Закрепление отсутствует
773	415552,82	1281753,54	Аналитический метод	2,5	Закрепление отсутствует
774	415560,69	1281744,55	Аналитический метод	2,5	Закрепление отсутствует
775	415571,48	1281727,57	Аналитический метод	2,5	Закрепление отсутствует
776	415598,85	1281735,15	Картометрический метод	7	Закрепление отсутствует
777	415719,89	1281768,70	Аналитический метод	2,5	Закрепление отсутствует
778	415746,44	1281775,40	Аналитический метод	2,5	Закрепление отсутствует
779	415833,13	1281790,75	Аналитический метод	2,5	Закрепление отсутствует
780	415863,78	1281793,08	Аналитический метод	2,5	Закрепление отсутствует
781	415867,24	1281793,26	Аналитический метод	2,5	Закрепление отсутствует
782	415911,76	1281795,85	Аналитический метод	2,5	Закрепление отсутствует
783	415943,12	1281776,03	Аналитический метод	2,5	Закрепление отсутствует
784	415949,76	1281737,97	Аналитический метод	2,5	Закрепление отсутствует
785	415951,24	1281630,54	Аналитический метод	2,5	Закрепление отсутствует
786	415953,30	1281528,86	Аналитический метод	2,5	Закрепление отсутствует
787	415951,56	1281351,75	Аналитический метод	2,5	Закрепление отсутствует
788	415969,42	1281279,39	Аналитический метод	2,5	Закрепление отсутствует
789	416155,70	1281058,30	Аналитический метод	2,5	Закрепление отсутствует
790	416186,06	1281019,62	Аналитический метод	2,5	Закрепление отсутствует
791	416205,90	1280995,38	Картометрический метод	7	Закрепление отсутствует
792	416731,95	1281120,00	Картометрический метод	7	Закрепление отсутствует
793	416723,60	1281145,00	Картометрический метод	7	Закрепление отсутствует
794	416706,45	1281240,00	Картометрический метод	7	Закрепление отсутствует
795	416680,95	1281370,00	Картометрический метод	7	Закрепление отсутствует
796	416662,40	1281470,00	Картометрический метод	7	Закрепление отсутствует
797	416525,66	1281438,46	Картометрический метод	7	Закрепление отсутствует
798	416217,10	1281390,00	Аналитический метод	2,5	Закрепление отсутствует
799	415972,75	1281380,00	Аналитический метод	2,5	Закрепление отсутствует
800	415976,28	1281393,60	Картометрический метод	7	Закрепление отсутствует
801	416013,75	1281561,61	Картометрический метод	7	Закрепление отсутствует
802	416151,27	1281696,27	Картометрический метод	7	Закрепление отсутствует
803	416174,76	1281682,21	Картометрический метод	7	Закрепление отсутствует
804	416182,97	1281673,80	Картометрический метод	7	Закрепление отсутствует
805	416198,34	1281684,66	Картометрический метод	7	Закрепление отсутствует
806	416220,33	1281703,88	Картометрический метод	7	Закрепление отсутствует
807	416222,23	1281723,91	Картометрический метод	7	Закрепление отсутствует
808	416164,67	1281738,59	Картометрический метод	7	Закрепление отсутствует

Сведения о местоположении границ объекта

1. Система координат МСК-47 зона 1

2. Сведения о характерных точках границ объекта

Обозначение характерных точек границ	Координаты, м		Метод определения координат характерной точки	Средняя квадратическая погрешность положения характерной точки (Mt), м	Описание обозначения точки на местности (при наличии)
	X	Y			
809	416168,60	1281749,98	Картометрический метод	7	Закрепление отсутствует
810	416170,85	1281749,40	Картометрический метод	7	Закрепление отсутствует
811	416188,42	1281766,47	Картометрический метод	7	Закрепление отсутствует
812	416198,80	1281805,67	Картометрический метод	7	Закрепление отсутствует
813	416200,05	1281841,12	Картометрический метод	7	Закрепление отсутствует
814	416192,77	1281897,31	Картометрический метод	7	Закрепление отсутствует
815	416046,51	1281902,99	Аналитический метод	2,5	Закрепление отсутствует
816	416046,26	1281932,63	Картометрический метод	7	Закрепление отсутствует
817	416045,98	1281965,18	Аналитический метод	2,5	Закрепление отсутствует
818	416039,22	1281954,45	Аналитический метод	2,5	Закрепление отсутствует
819	416023,00	1281953,71	Аналитический метод	2,5	Закрепление отсутствует
820	416015,65	1281961,16	Аналитический метод	2,5	Закрепление отсутствует
821	416009,75	1281979,55	Картометрический метод	7	Закрепление отсутствует
822	415681,41	1282021,74	Картометрический метод	7	Закрепление отсутствует
823	415675,40	1282017,86	Аналитический метод	2,5	Закрепление отсутствует
824	415655,64	1281980,46	Аналитический метод	2,5	Закрепление отсутствует
825	415641,18	1281971,53	Аналитический метод	2,5	Закрепление отсутствует
826	415577,60	1281969,84	Аналитический метод	2,5	Закрепление отсутствует
827	415536,61	1281984,34	Аналитический метод	2,5	Закрепление отсутствует
828	415533,06	1281944,15	Аналитический метод	2,5	Закрепление отсутствует
829	415480,35	1281941,94	Аналитический метод	2,5	Закрепление отсутствует
830	415448,48	1281945,38	Аналитический метод	2,5	Закрепление отсутствует
831	415335,62	1281951,33	Аналитический метод	0,1	Закрепление отсутствует
832	415334,11	1281994,26	Аналитический метод	0,1	Закрепление отсутствует
833	415344,69	1282007,81	Аналитический метод	0,1	Закрепление отсутствует
834	415329,71	1282030,65	Аналитический метод	0,1	Закрепление отсутствует
835	415396,02	1282056,91	Аналитический метод	2,5	Закрепление отсутствует
836	415398,44	1282058,11	Картометрический метод	7	Закрепление отсутствует
837	415383,95	1282059,97	Картометрический метод	7	Закрепление отсутствует
748	415297,42	1282071,20	Картометрический метод	7	Закрепление отсутствует
					-
838	421781,35	1287839,75	Картометрический метод	7	Закрепление отсутствует
839	421725,71	1287804,47	Картометрический метод	7	Закрепление отсутствует
840	421686,35	1287779,52	Картометрический метод	7	Закрепление отсутствует
841	421701,05	1287753,39	Картометрический метод	7	Закрепление отсутствует
842	421795,97	1287813,58	Картометрический метод	7	Закрепление отсутствует
838	421781,35	1287839,75	Картометрический метод	7	Закрепление отсутствует
					-
843	420884,61	1290168,87	Аналитический метод	0,2	Закрепление отсутствует
844	420883,71	1290166,01	Аналитический метод	0,2	Закрепление отсутствует
845	420886,57	1290165,11	Аналитический метод	0,2	Закрепление отсутствует
846	420887,47	1290167,97	Аналитический метод	0,2	Закрепление отсутствует
843	420884,61	1290168,87	Аналитический метод	0,2	Закрепление отсутствует
					-
847	420644,18	1290322,81	Картометрический метод	7	Закрепление отсутствует
848	420584,51	1290275,84	Картометрический метод	7	Закрепление отсутствует
849	420613,00	1290259,29	Картометрический метод	7	Закрепление отсутствует
850	420792,08	1290160,85	Картометрический метод	7	Закрепление отсутствует
851	420797,26	1290158,02	Картометрический метод	7	Закрепление отсутствует
852	420798,87	1290157,14	Картометрический метод	7	Закрепление отсутствует
853	420828,75	1290214,55	Картометрический метод	7	Закрепление отсутствует
854	420770,57	1290247,07	Аналитический метод	2,5	Закрепление отсутствует
855	420695,35	1290290,54	Картометрический метод	7	Закрепление отсутствует
847	420644,18	1290322,81	Картометрический метод	7	Закрепление отсутствует
					Закрепление отсутствует
856	420510,59	1290459,04	Картометрический метод	7	Закрепление отсутствует
857	420493,86	1290446,74	Картометрический метод	7	Закрепление отсутствует

Сведения о местоположении границ объекта					
1. Система координат МСК-47 зона 1					
2. Сведения о характерных точках границ объекта					
Обозначение характерных точек границ	Координаты, м		Метод определения координат характерной точки	Средняя квадратическая погрешность положения характерной точки (Mt), м	Описание обозначения точки на местности (при наличии)
	X	Y			
858	420445,93	1290423,73	Картометрический метод	7	Закрепление отсутствует
859	420464,83	1290380,73	Картометрический метод	7	Закрепление отсутствует
860	420515,05	1290404,57	Картометрический метод	7	Закрепление отсутствует
861	420505,16	1290415,36	Аналитический метод	2,5	Закрепление отсутствует
862	420515,72	1290425,47	Аналитический метод	2,5	Закрепление отсутствует
863	420542,51	1290408,32	Картометрический метод	7	Закрепление отсутствует
864	420552,44	1290417,69	Картометрический метод	7	Закрепление отсутствует
865	420537,87	1290430,80	Картометрический метод	7	Закрепление отсутствует
866	420524,51	1290443,95	Картометрический метод	7	Закрепление отсутствует
856	420510,59	1290459,04	Картометрический метод	7	Закрепление отсутствует
					-
867	420369,99	1290664,22	Аналитический метод	2,5	Закрепление отсутствует
868	420341,16	1290638,82	Картометрический метод	7	Закрепление отсутствует
869	420357,30	1290625,02	Картометрический метод	7	Закрепление отсутствует
870	420404,13	1290527,14	Картометрический метод	7	Закрепление отсутствует
871	420443,05	1290444,54	Картометрический метод	7	Закрепление отсутствует
872	420483,86	1290464,14	Картометрический метод	7	Закрепление отсутствует
873	420459,97	1290494,95	Картометрический метод	7	Закрепление отсутствует
874	420459,02	1290499,95	Картометрический метод	7	Закрепление отсутствует
875	420458,17	1290499,95	Картометрический метод	7	Закрепление отсутствует
876	420457,42	1290499,95	Картометрический метод	7	Закрепление отсутствует
877	420421,77	1290569,95	Картометрический метод	7	Закрепление отсутствует
878	420421,47	1290569,96	Картометрический метод	7	Закрепление отсутствует
879	420421,22	1290569,96	Картометрический метод	7	Закрепление отсутствует
880	420420,97	1290569,96	Картометрический метод	7	Закрепление отсутствует
881	420402,77	1290614,96	Картометрический метод	7	Закрепление отсутствует
882	420402,57	1290614,96	Картометрический метод	7	Закрепление отсутствует
883	420402,42	1290614,96	Картометрический метод	7	Закрепление отсутствует
884	420402,27	1290614,96	Картометрический метод	7	Закрепление отсутствует
885	420387,87	1290649,96	Картометрический метод	7	Закрепление отсутствует
867	420369,99	1290664,22	Аналитический метод	2,5	Закрепление отсутствует
3. Сведения о характерных точках части (частей) границы объекта					
Обозначение характерных точек части границы	Координаты, м		Метод определения координат характерной точки	Средняя квадратическая погрешность положения характерной точки (Mt), м	Описание обозначения точки на местности (при наличии)
	X	Y			
1	2	3	4	5	6
-	-	-	-	-	-

Раздел 3

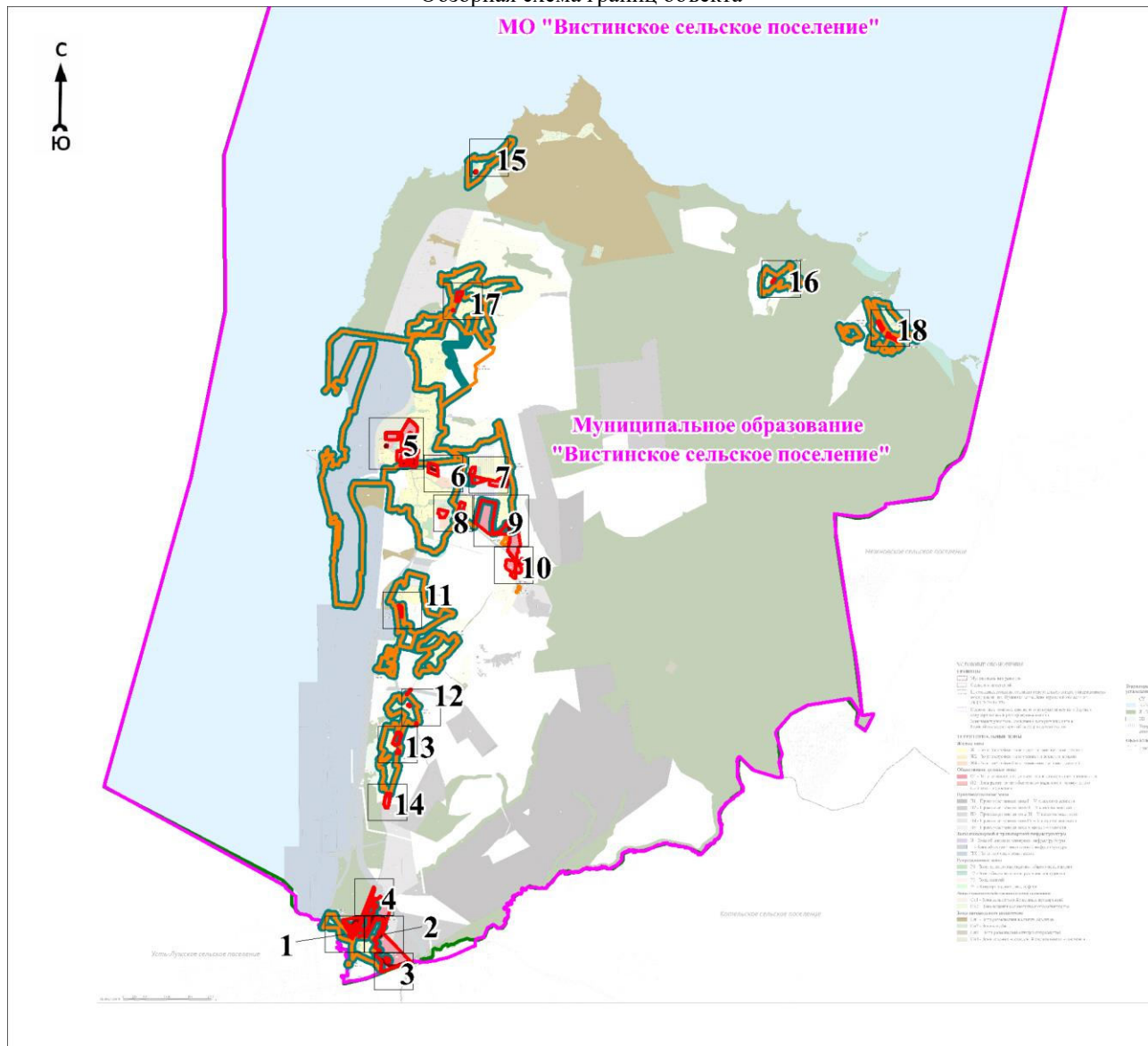
Сведения о местоположении измененных (уточненных) границ объекта							
1. Система координат							
2. Сведения о характерных точках границ объекта							
Обозначение характерных точек границ	Существующие координаты, м		Измененные (уточненные) координаты, м		Метод определения координат характерной точки	Средняя квадратическая погрешность положения характерной точки (Mt), м	Описание обозначения точки на местности (при наличии)
	X	Y	X	Y			
1	2	3	4	5	6	7	8

3. Сведения о характерных точках части (частей) границы объекта














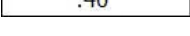

Обозначение характерных точек части границы	Существующие координаты, м		Измененные (уточненные) координаты, м		Метод определения координат характерной точки	Средняя квадратическая погрешность положения характерной точки (M _t), м	Описание обозначения точки на местности (при наличии)
	X	Y	X	Y			
1	2	3	4	5	6	7	8
-	-	-	-	-	-	-	-

План границ объекта

Обзорная схема границ объекта



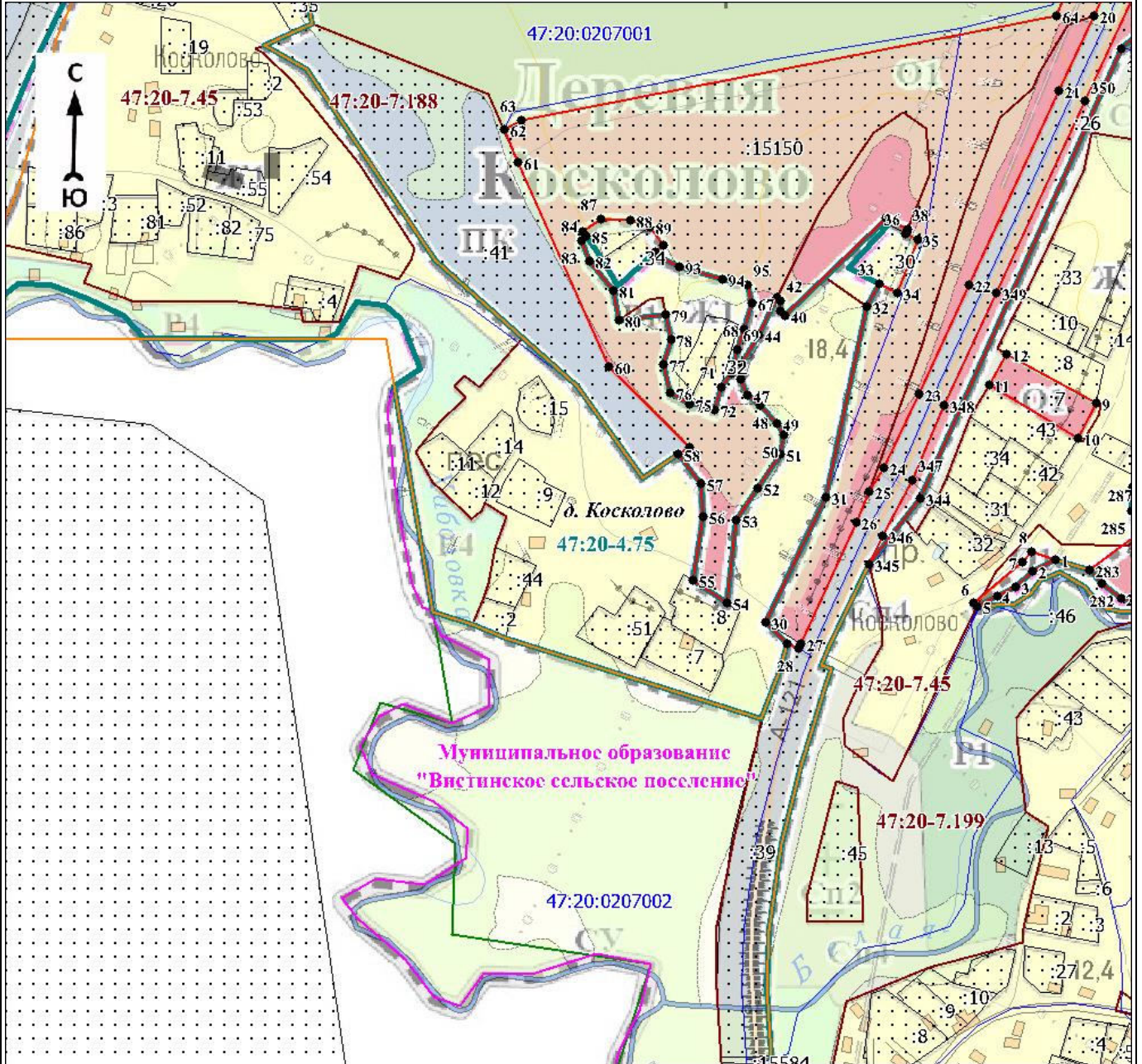
Условные обозначения

	- характерная точка границы объекта
	- граница объекта
	- граница территориальной зоны, сведения о которой содержатся в Едином государственном реестре недвижимости
	- граница кадастрового квартала
	- граница населённого пункта, сведения о которой содержатся в генеральном плане "Вистинского сельского поселения" Кингисеппского муниципального района Ленинградской области
	- граница населённого пункта, сведения о которой содержатся в Едином государственном реестре недвижимости
	- граница муниципального образования, сведения о которой содержатся в Едином государственном реестре недвижимости
	- граница муниципального образования в соответствии с областным законом от 15.06.2010 № 32-оз «Об административно-территориальном устройстве Ленинградской области и порядке его изменения»
	- существующие границы земельного участка, сведения о которой содержатся в Едином государственном реестре недвижимости
	- обозначение земельного участка, сведения о котором содержатся в Едином государственном реестре недвижимости
	- номер кадастрового квартала
	- реестровый номер границы территориальной зоны, сведения о которой содержатся в Едином государственном реестре недвижимости
	- реестровый номер границы населенного пункта, сведения о котором содержатся в Едином государственном реестре недвижимости
	- наименование населённого пункта
	- область и номер выносного листа

Раздел 4

План границ объекта

Выносной лист № 1



Масштаб 1:5000

Используемые условные знаки и обозначения:

Условные обозначения представлены на листе 21

Подпись _____

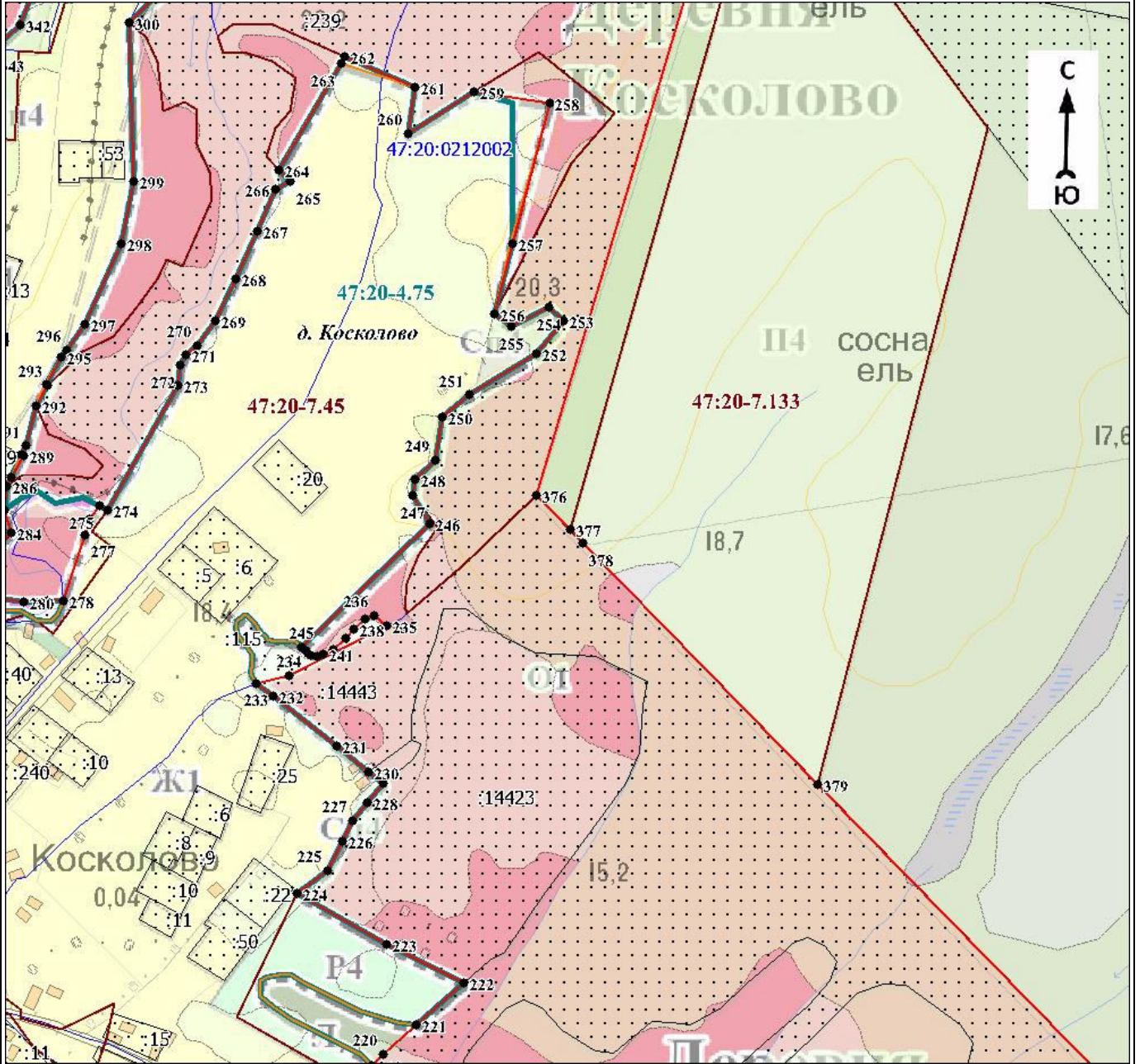
Дата « ____ » _____ 20 г.

Место для оттиска печати (при наличии) лица, составившего описание местоположения границ объекта

Раздел 4

План границ объекта

Выносной лист № 2



Масштаб 1:5000

Используемые условные знаки и обозначения:

Условные обозначения представлены на листе 21

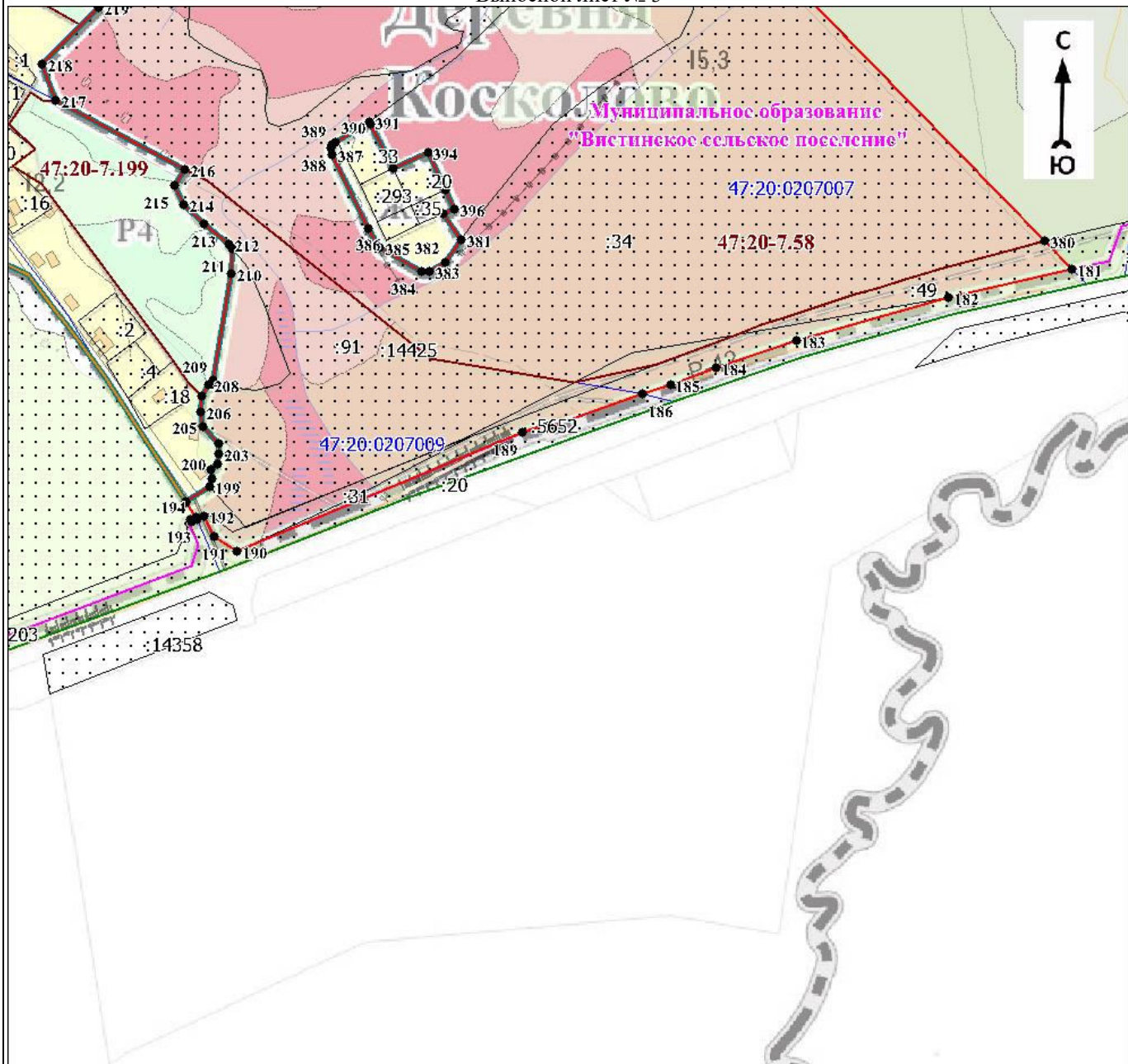
Подпись _____

Дата « ____ » _____ 20 г.

Место для оттиска печати (при наличии) лица, составившего описание местоположения границ объекта

План границ объекта

Выносной лист № 3



Масштаб 1:5000

Используемые условные знаки и обозначения:

Условные обозначения представлены на листе 21

Подпись _____

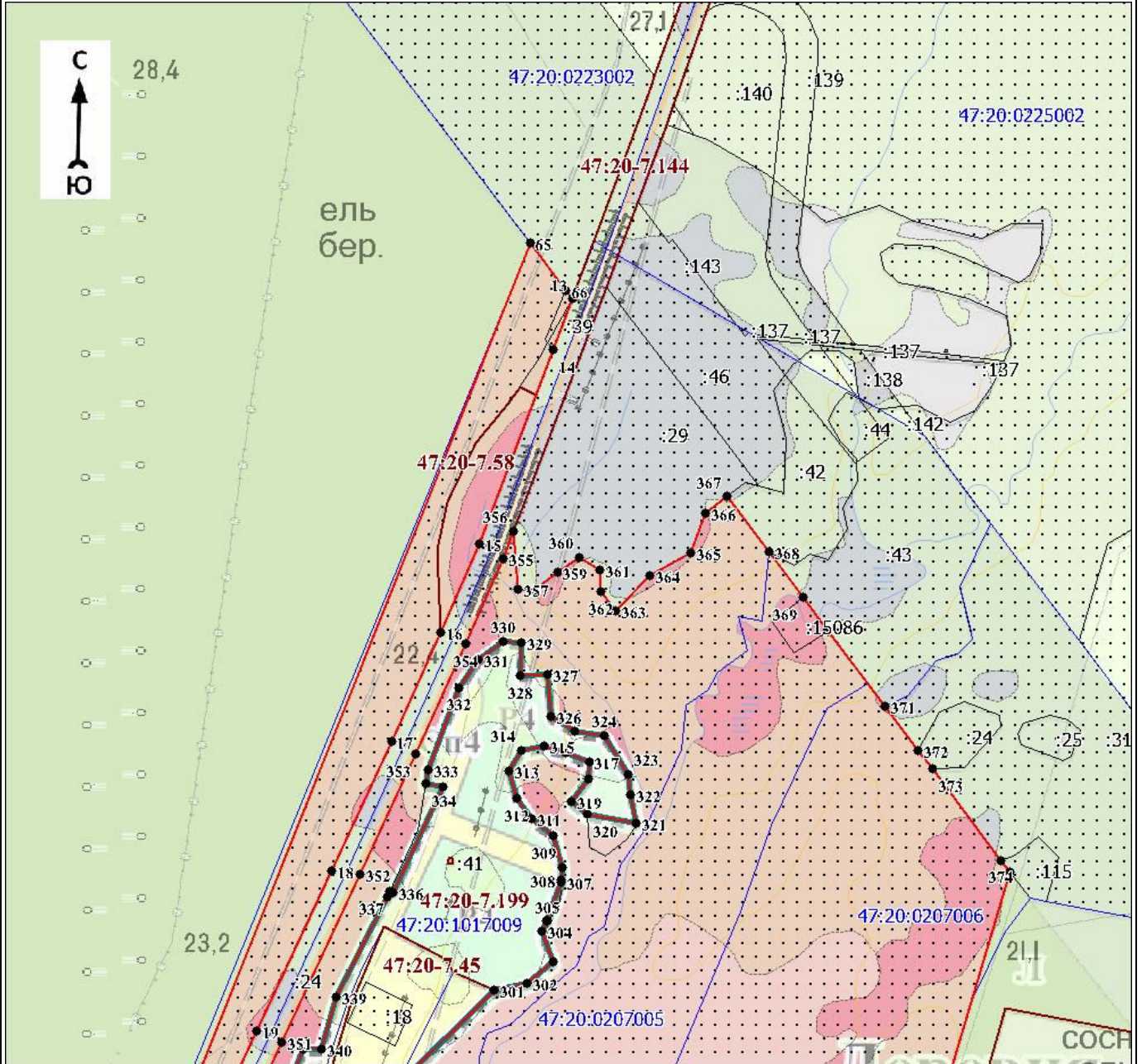
Дата « ____ » _____ 20 г.

Место для оттиска печати (при наличии) лица, составившего описание местоположения границ объекта

Раздел 4

План границ объекта

Выносной лист № 4



Масштаб 1:5000

Используемые условные знаки и обозначения:

Условные обозначения представлены на листе 21

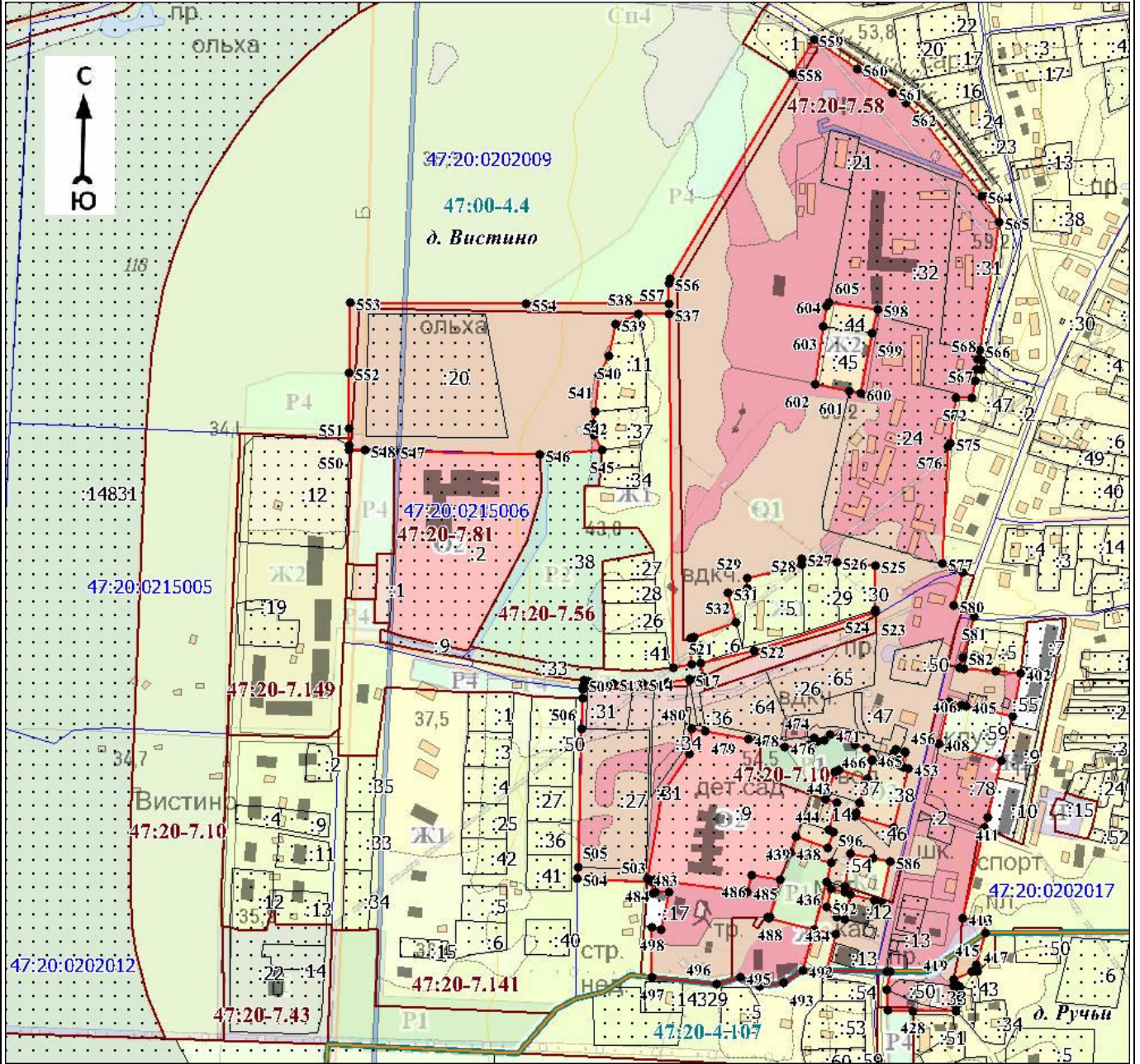
Подпись _____

Дата « ____ » _____ 20 г.

Место для оттиска печати (при наличии) лица, составившего описание местоположения границ объекта

План границ объекта

Выносной лист № 5



Масштаб 1:7000

Используемые условные знаки и обозначения:

Условные обозначения представлены на листе 21

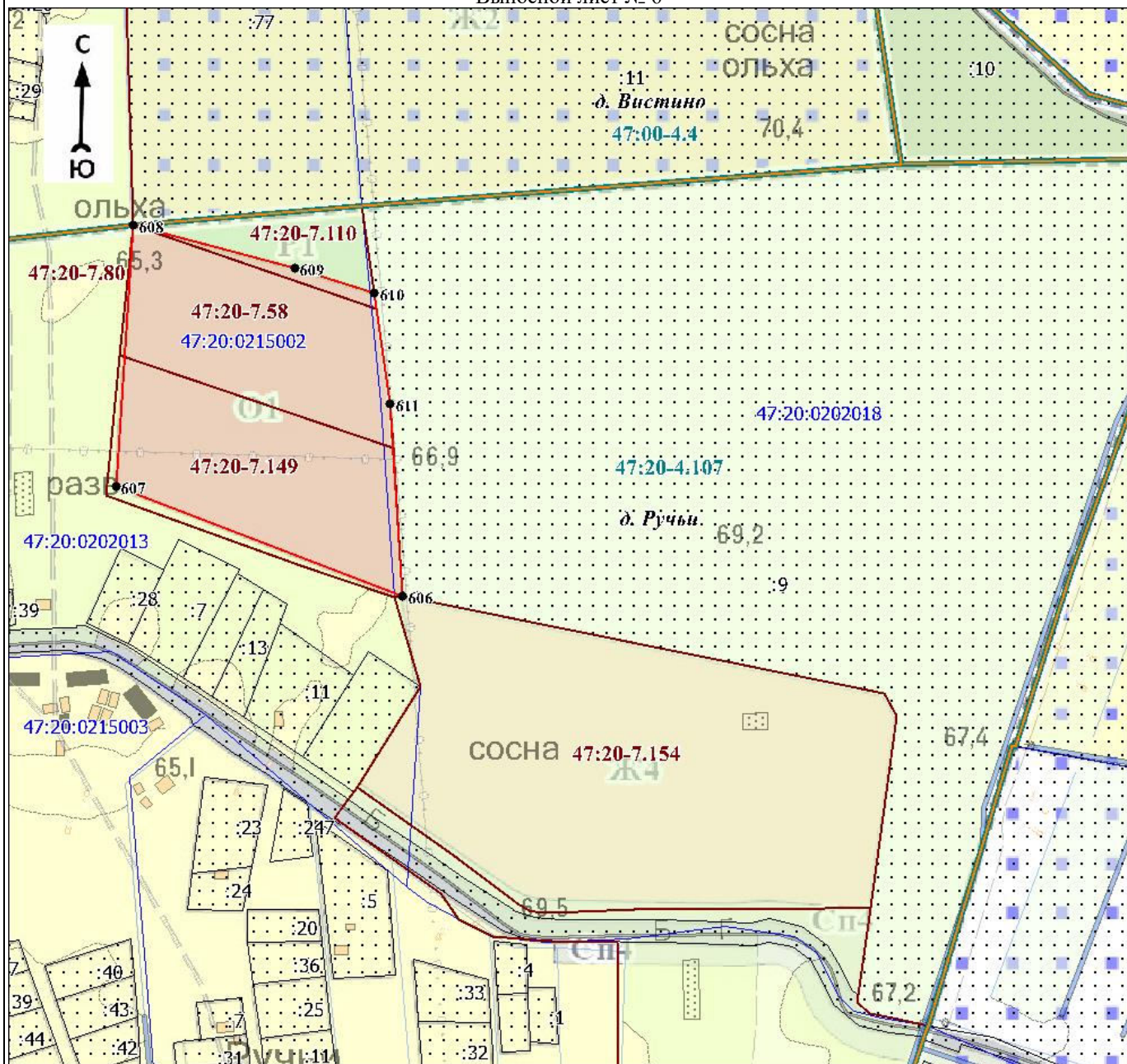
Подпись _____

Дата « ____ » _____ 20 г.

Место для оттиска печати (при наличии) лица, составившего описание местоположения границ объекта

План границ объекта

Выносной лист № 6



Масштаб 1:5000

Используемые условные знаки и обозначения:

Условные обозначения представлены на листе 21

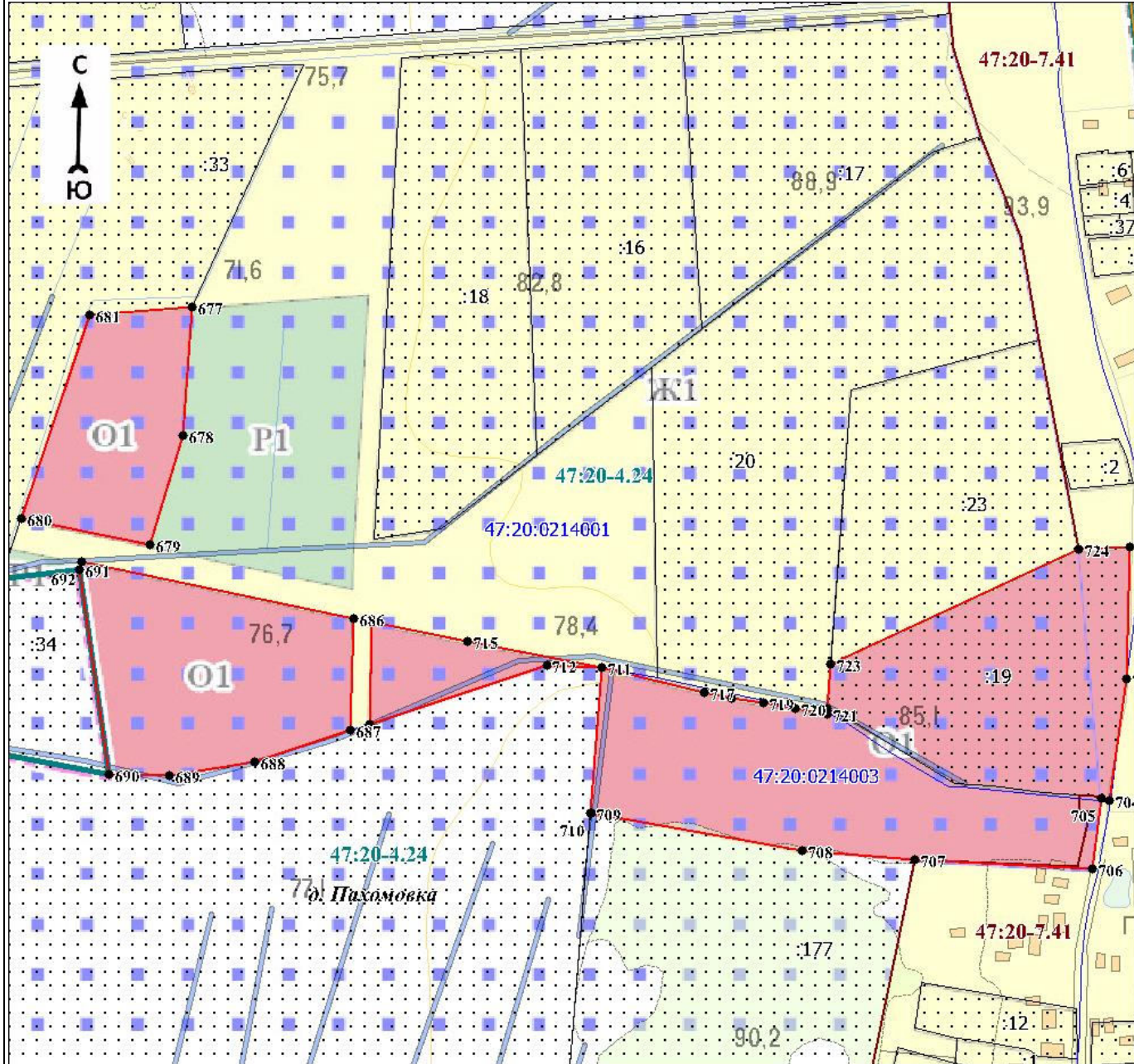
Подпись _____

Дата « ____ » _____ 20 г.

Место для оттиска печати (при наличии) лица, составившего описание местоположения границ объекта

План границ объекта

Выносной лист № 7



Масштаб 1:5000

Используемые условные знаки и обозначения:

Условные обозначения представлены на листе 21

Подпись _____

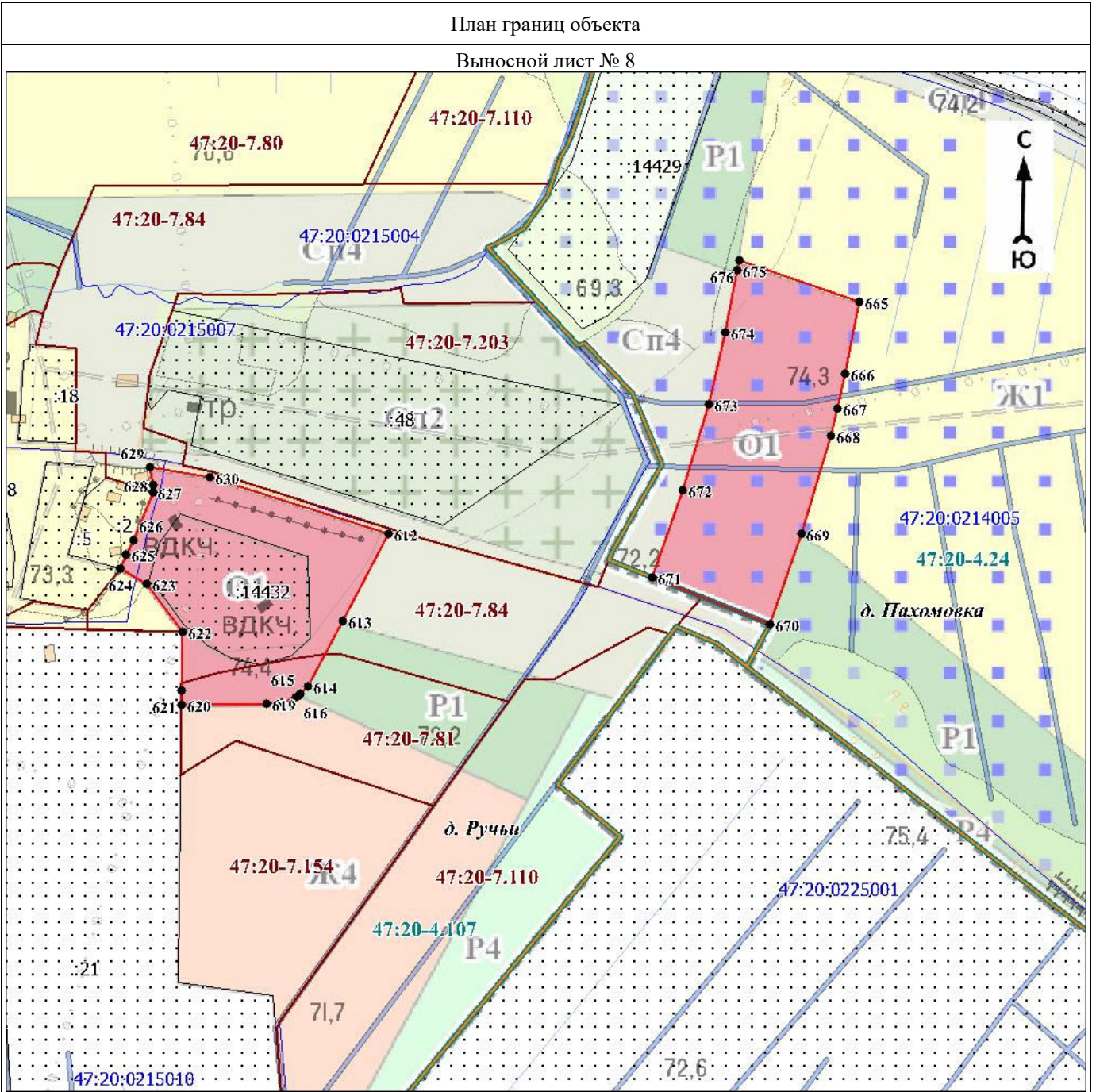
Дата « ____ » _____ 20 г.

Место для оттиска печати (при наличии) лица, составившего описание местоположения границ объекта

Раздел 4

План границ объекта

Выносной лист № 8



Масштаб 1:5000

Используемые условные знаки и обозначения:

Условные обозначения представлены на листе 21

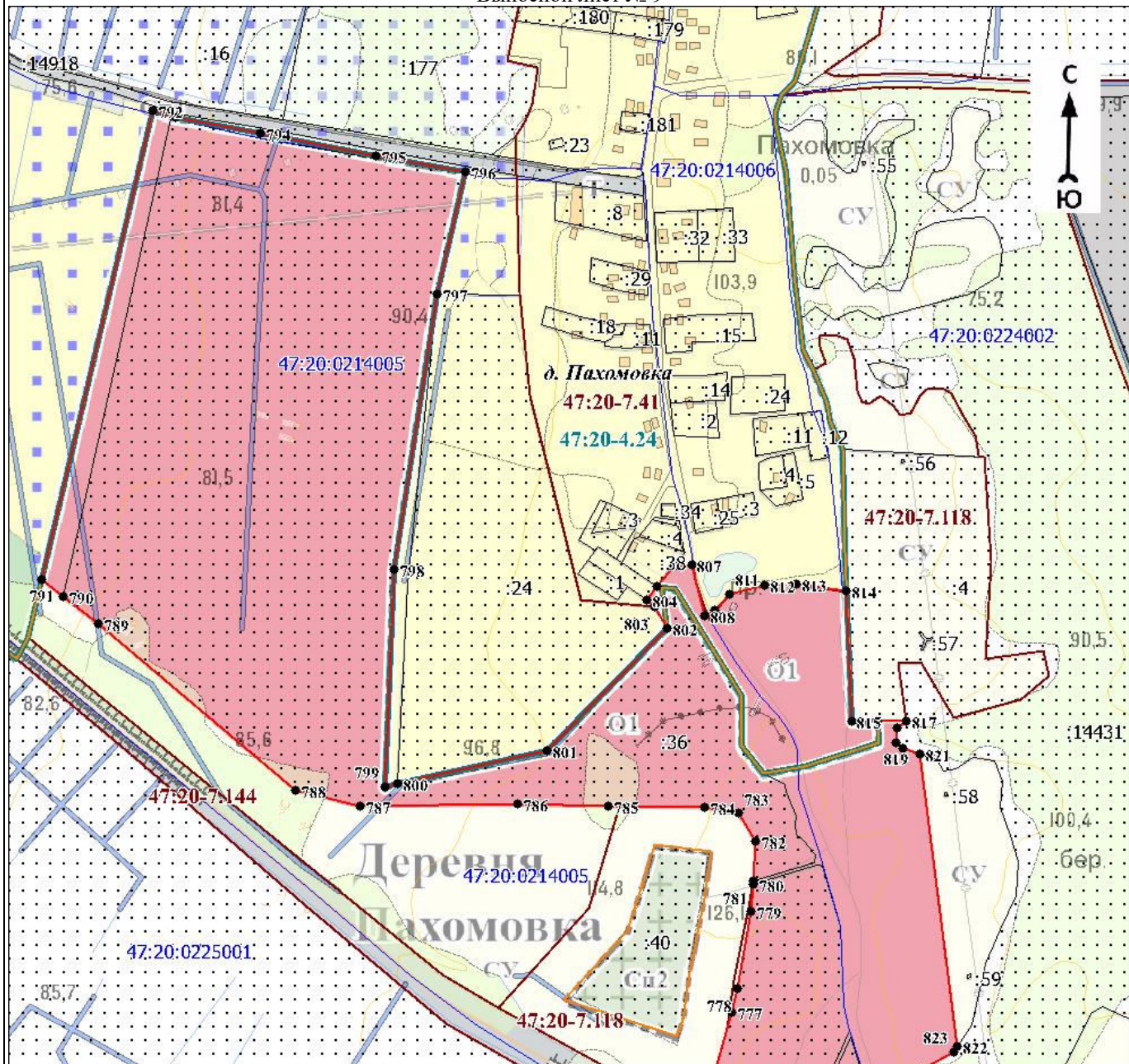
Подпись _____

Дата « ___ » _____ 20 г.

Место для оттиска печати (при наличии) лица, составившего описание местоположения границ объекта

План границ объекта

Выносной лист № 9



Масштаб 1:7000

Используемые условные знаки и обозначения:

Условные обозначения представлены на листе 21

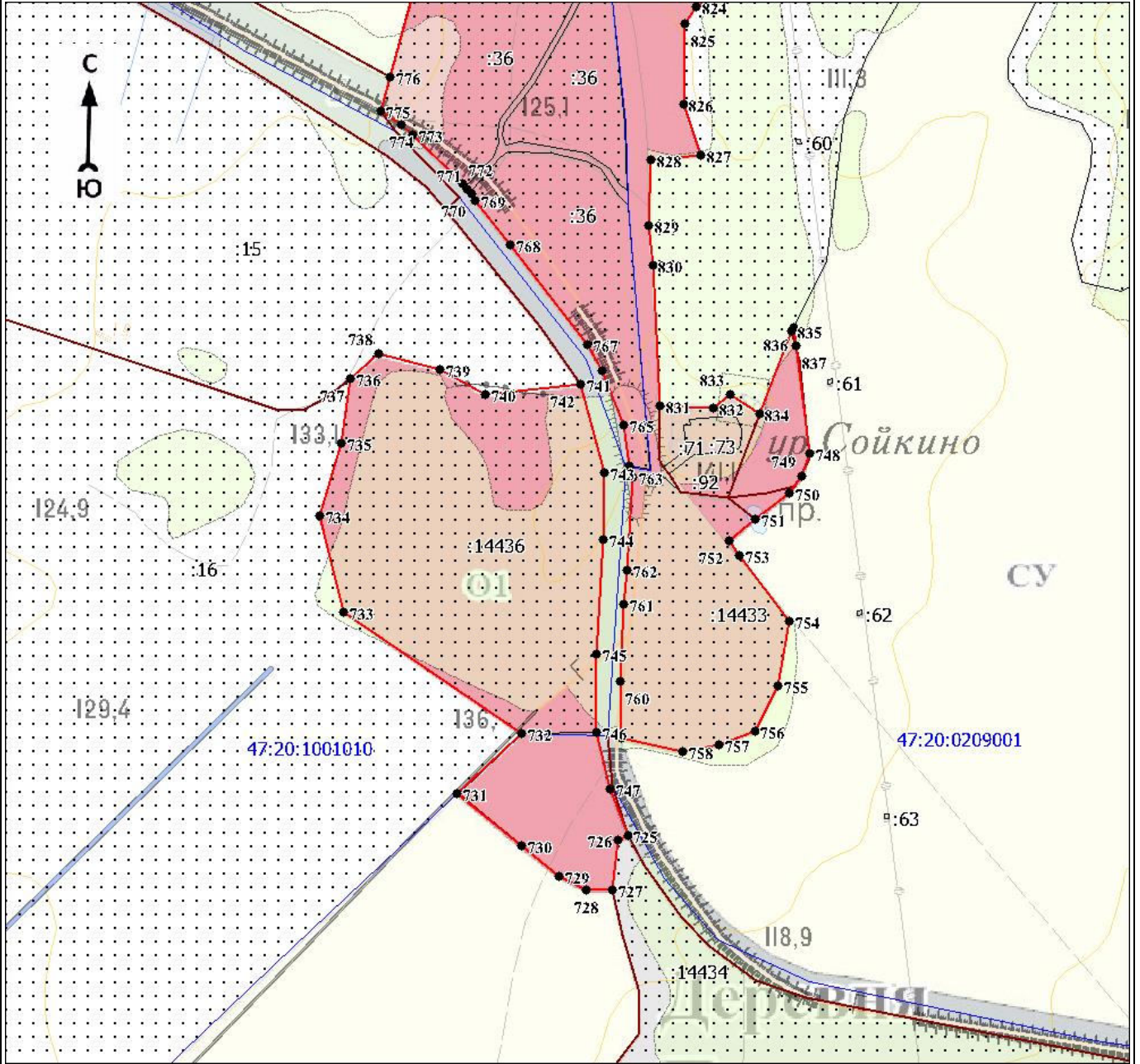
Подпись _____

Дата « ____ » _____ 20 г.

Место для оттиска печати (при наличии) лица, составившего описание местоположения границ объекта

План границ объекта

Выносной лист № 10



Масштаб 1:5000

Используемые условные знаки и обозначения:

Условные обозначения представлены на листе 21

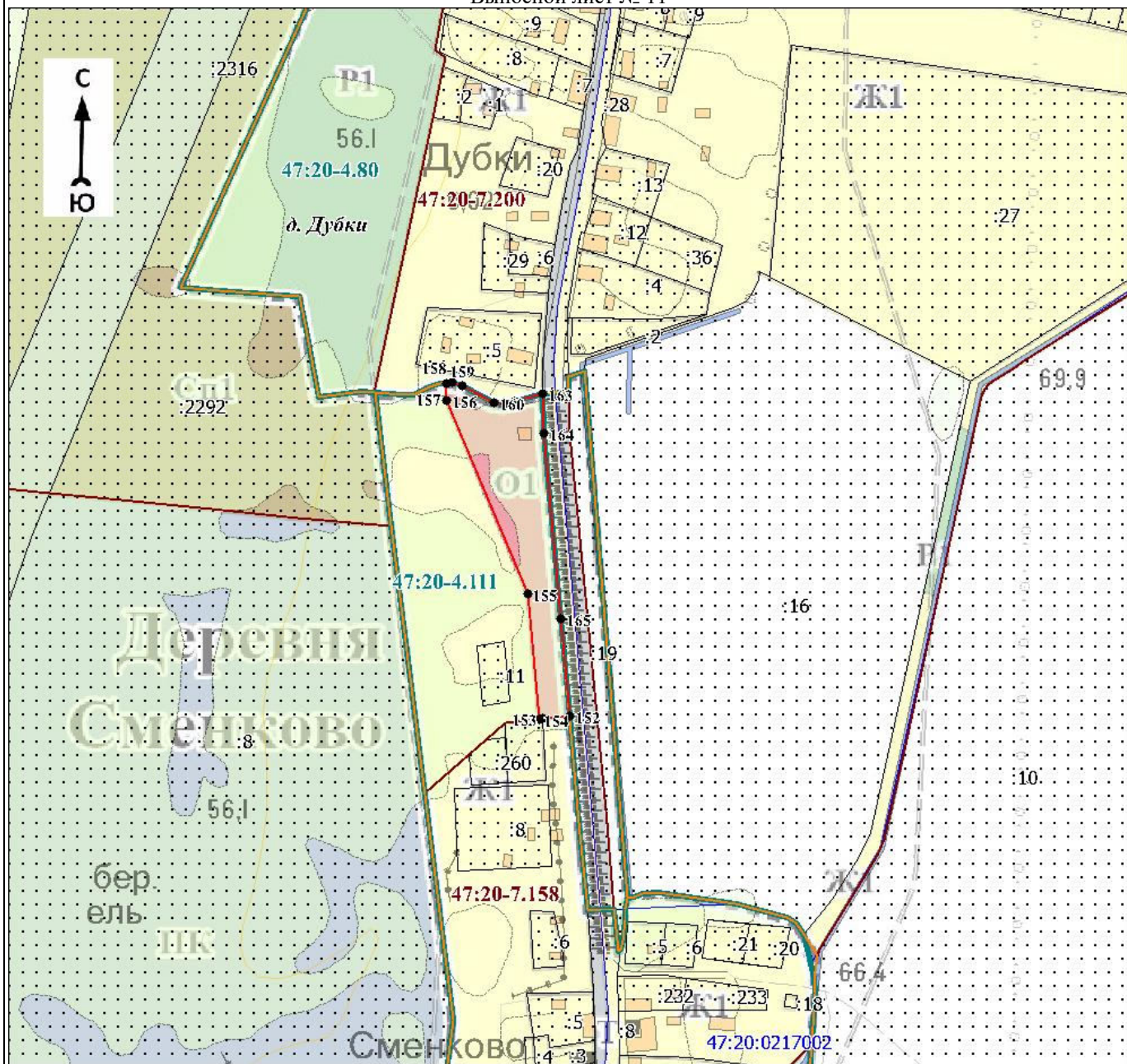
Подпись _____

Дата « ____ » _____ 20 г.

Место для оттиска печати (при наличии) лица, составившего описание местоположения границ объекта

План границ объекта

Выносной лист № 11



Масштаб 1:5000

Используемые условные знаки и обозначения:

Условные обозначения представлены на листе 21

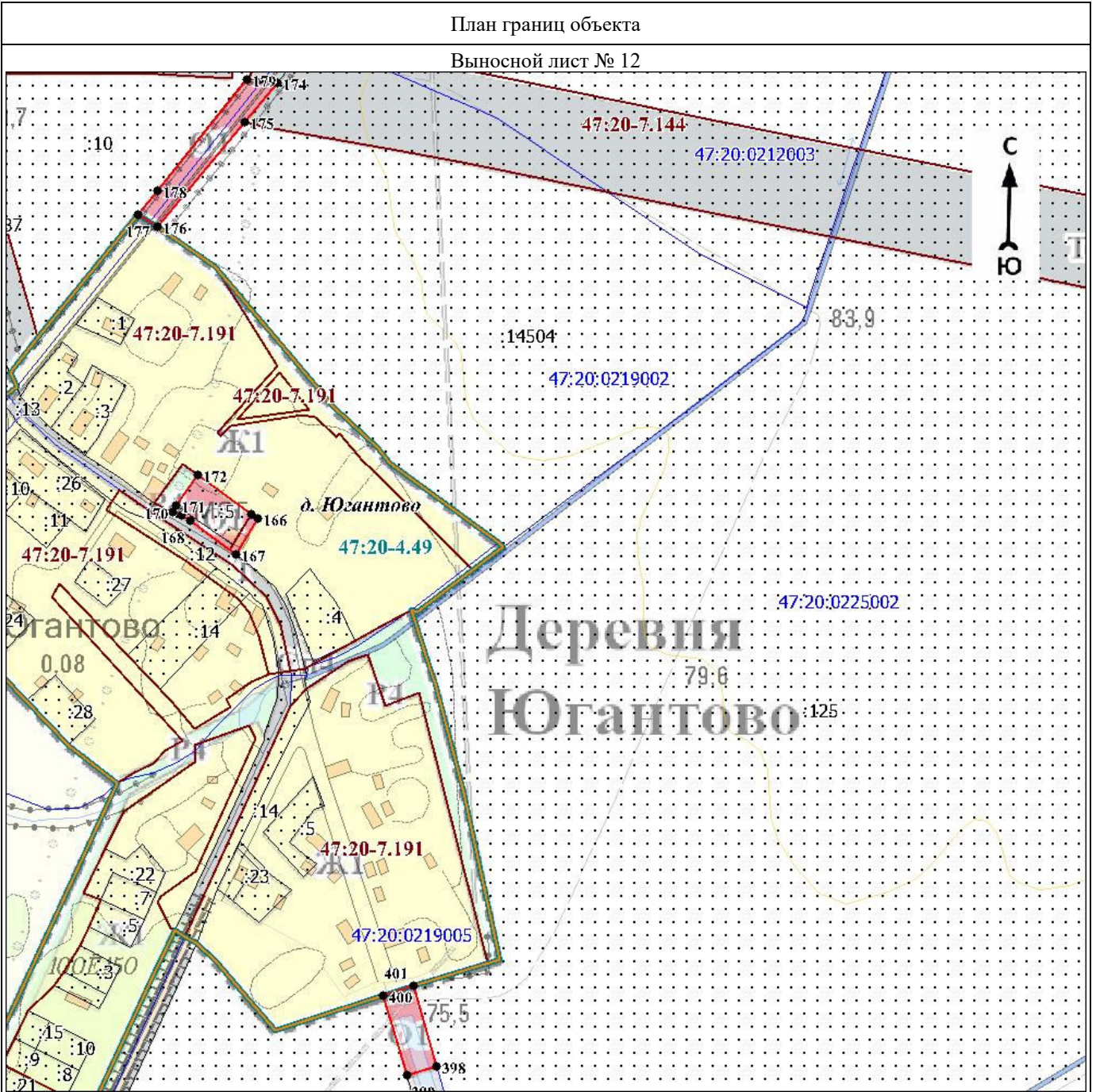
Подпись _____

Дата « ____ » _____ 20 г.

Место для оттиска печати (при наличии) лица, составившего описание местоположения границ объекта

План границ объекта

Выносной лист № 12



Масштаб 1:5000

Используемые условные знаки и обозначения:

Условные обозначения представлены на листе 21

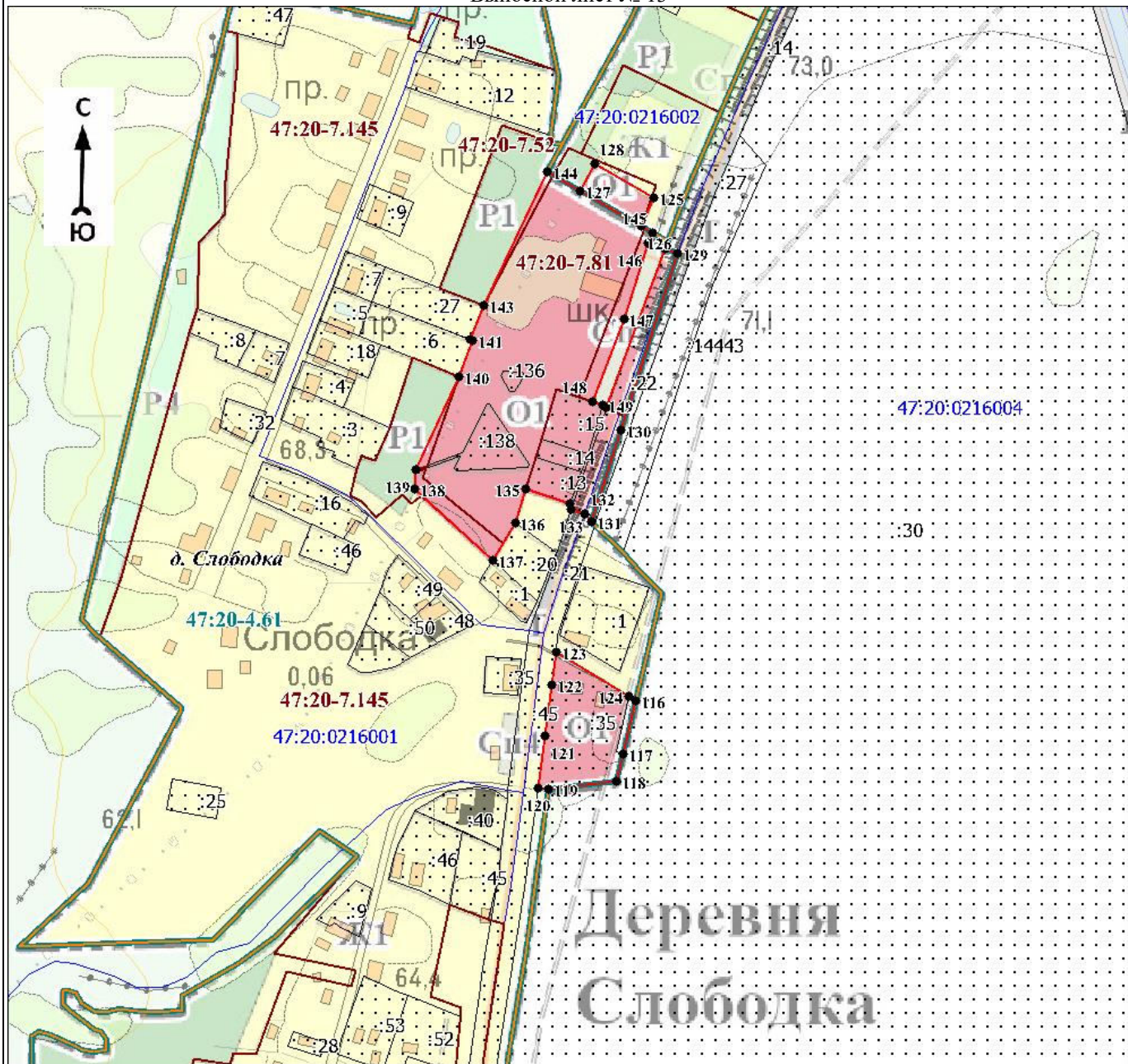
Подпись _____

Дата « ____ » _____ 20 г.

Место для оттиска печати (при наличии) лица, составившего описание местоположения границ объекта

План границ объекта

Выносной лист № 13



Масштаб 1:5000

Используемые условные знаки и обозначения:

Условные обозначения представлены на листе 21

Подпись _____

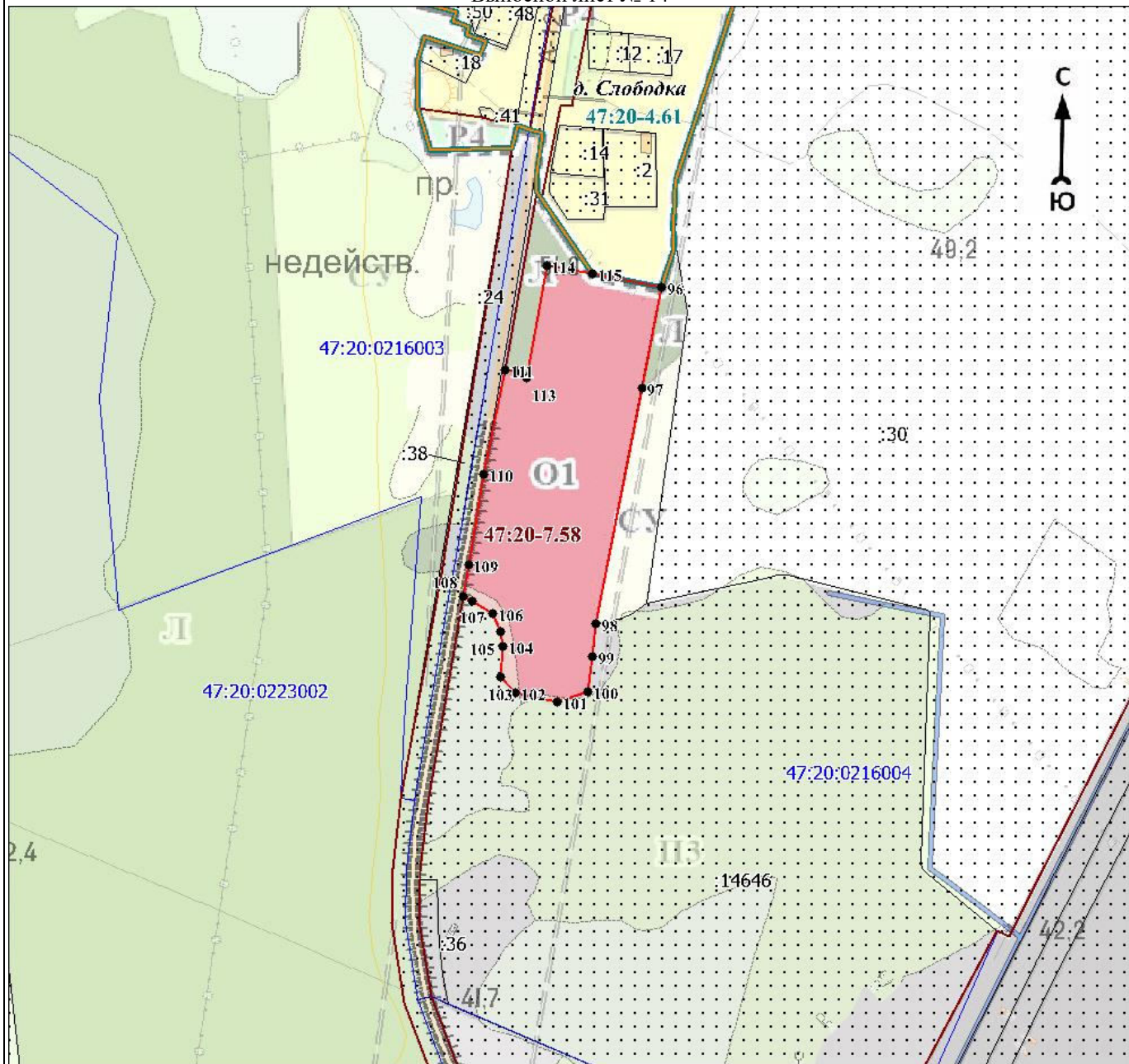
Дата « ____ » _____ 20 г.

Место для оттиска печати (при наличии) лица, составившего описание местоположения границ объекта

Раздел 4

План границ объекта

Выносной лист № 14



Масштаб 1:5000

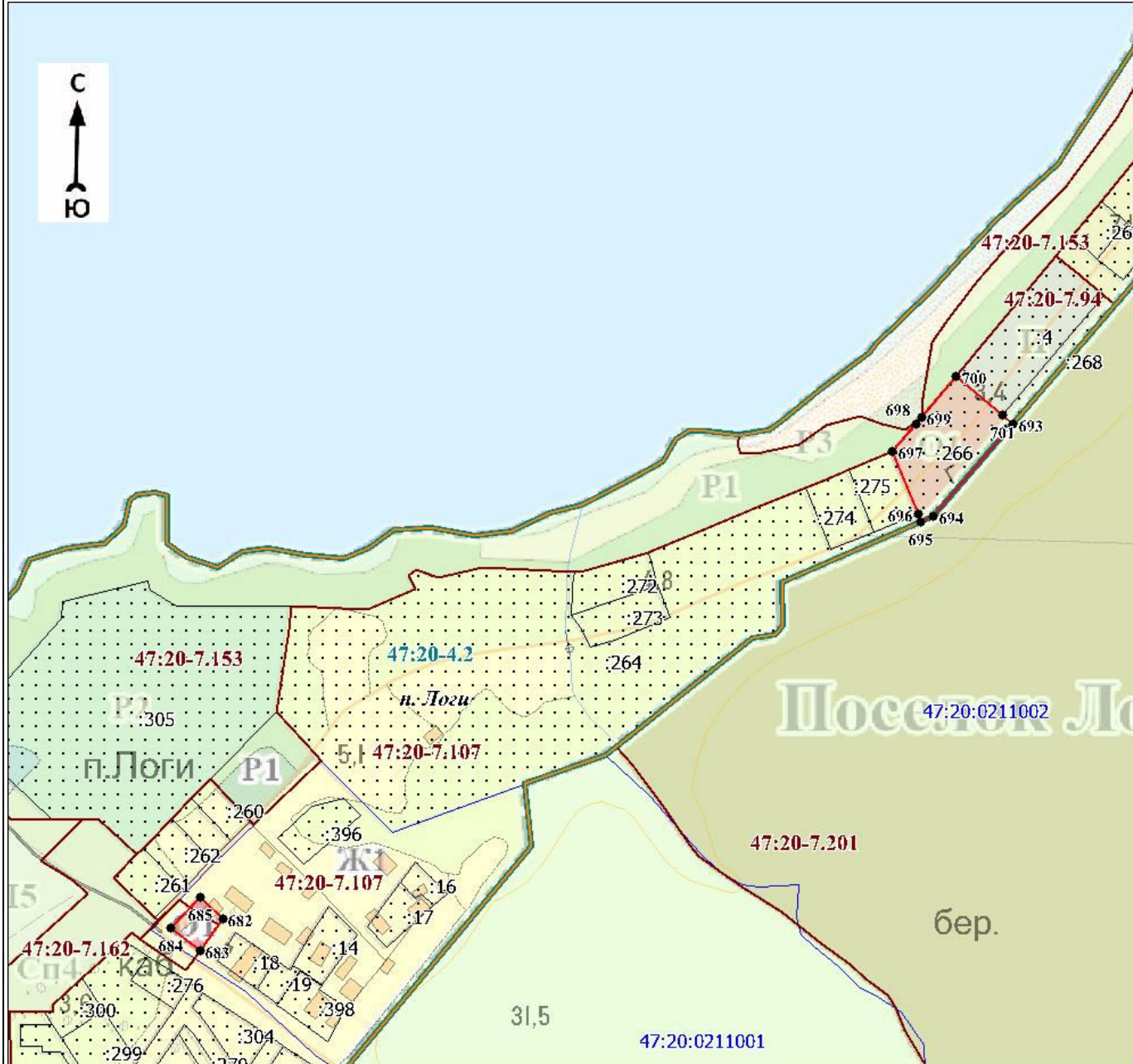
Используемые условные знаки и обозначения:

Условные обозначения представлены на листе 21

Подпись _____

Дата « ____ » _____ 20 г.

Место для оттиска печати (при наличии) лица, составившего описание местоположения границ объекта



Масштаб 1:5000

Используемые условные знаки и обозначения:

Условные обозначения представлены на листе 21

Подпись _____

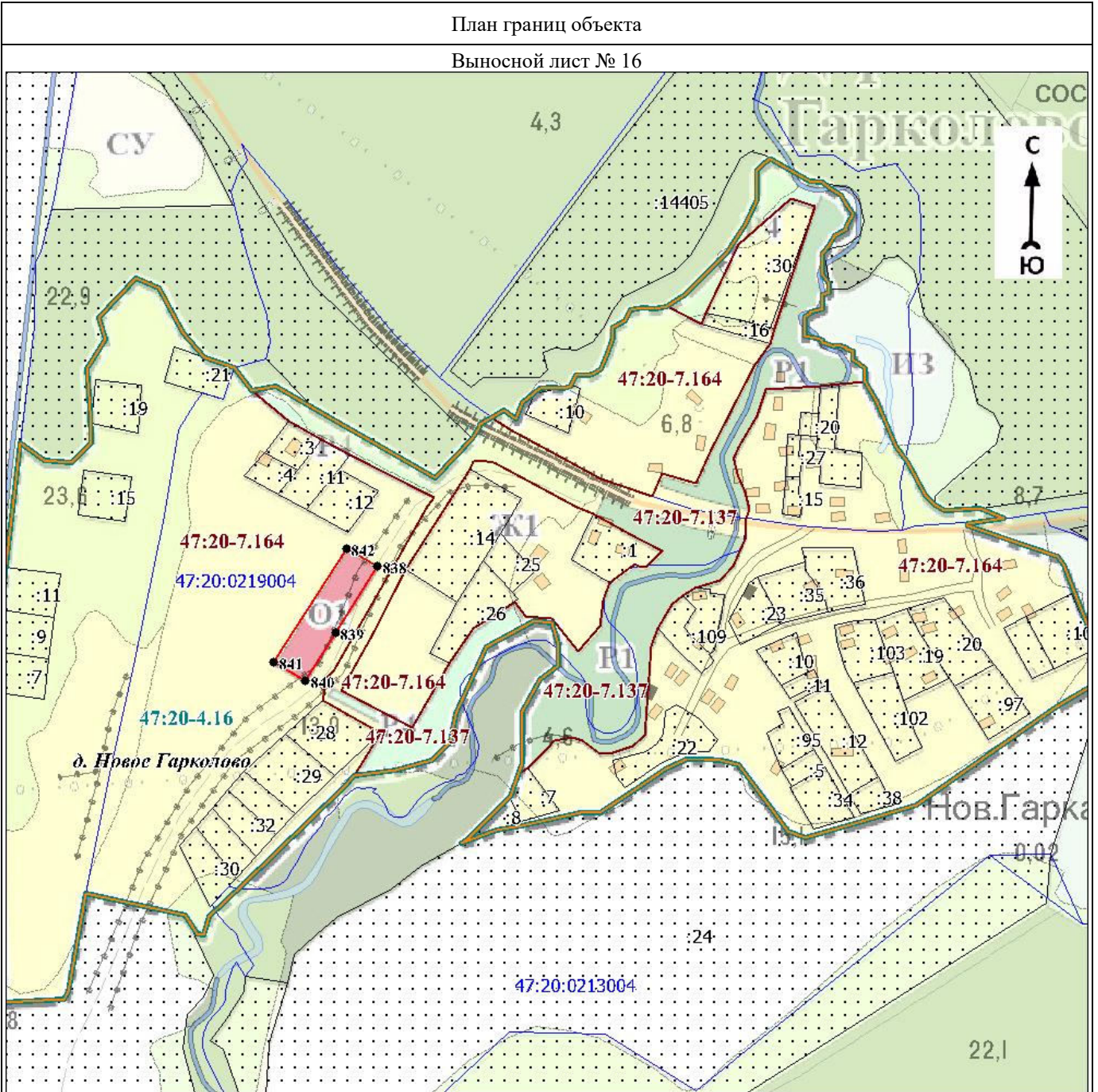
Дата « ____ » _____ 20 г.

Место для оттиска печати (при наличии) лица, составившего описание местоположения границ объекта

Раздел 4

План границ объекта

Выносной лист № 16



Масштаб 1:5000

Используемые условные знаки и обозначения:

Условные обозначения представлены на листе 21

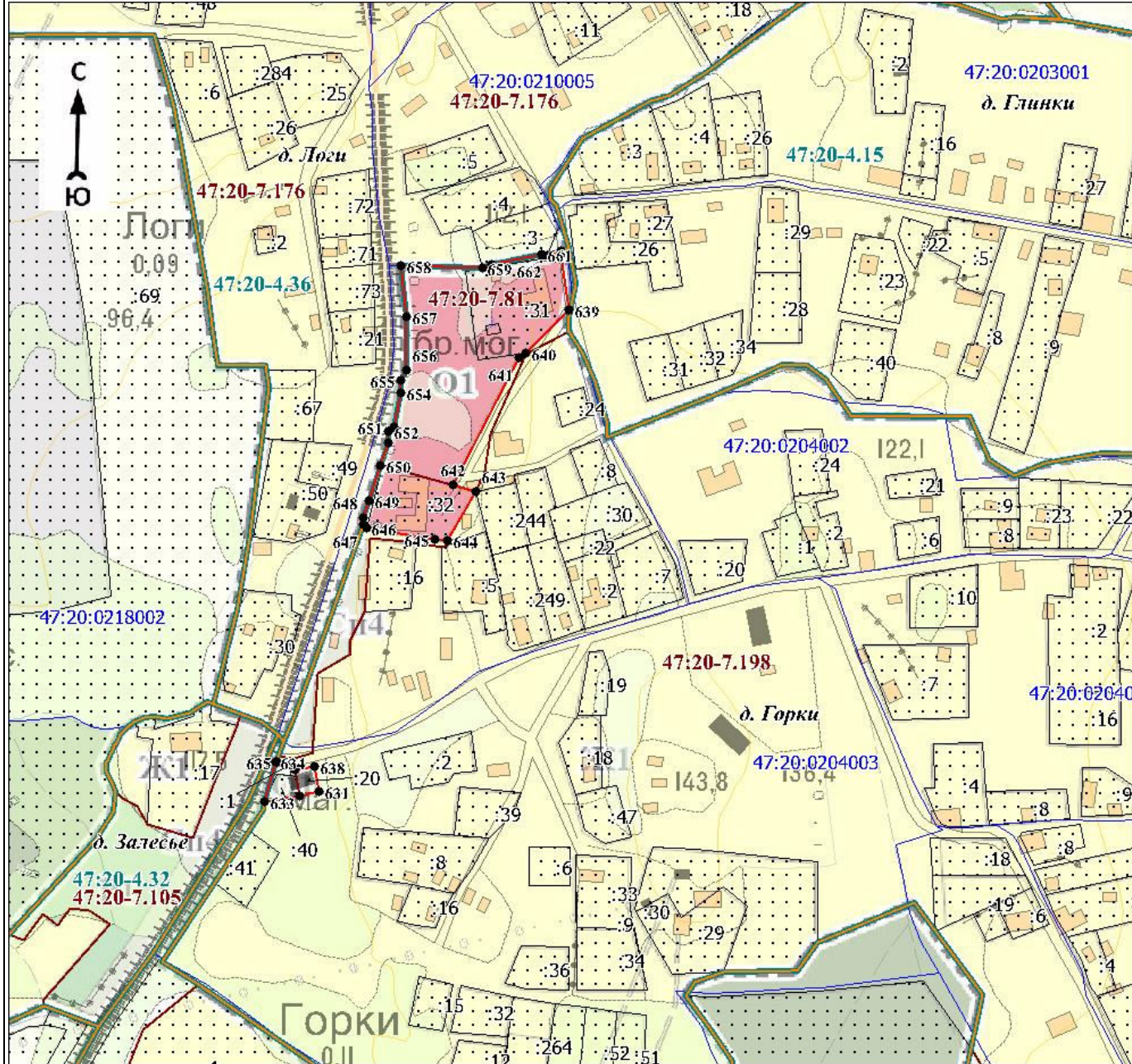
Подпись _____

Дата « ____ » _____ 20 г.

Место для оттиска печати (при наличии) лица, составившего описание местоположения границ объекта

План границ объекта

Выносной лист № 17



Масштаб 1:5000

Используемые условные знаки и обозначения:

Условные обозначения представлены на листе 21

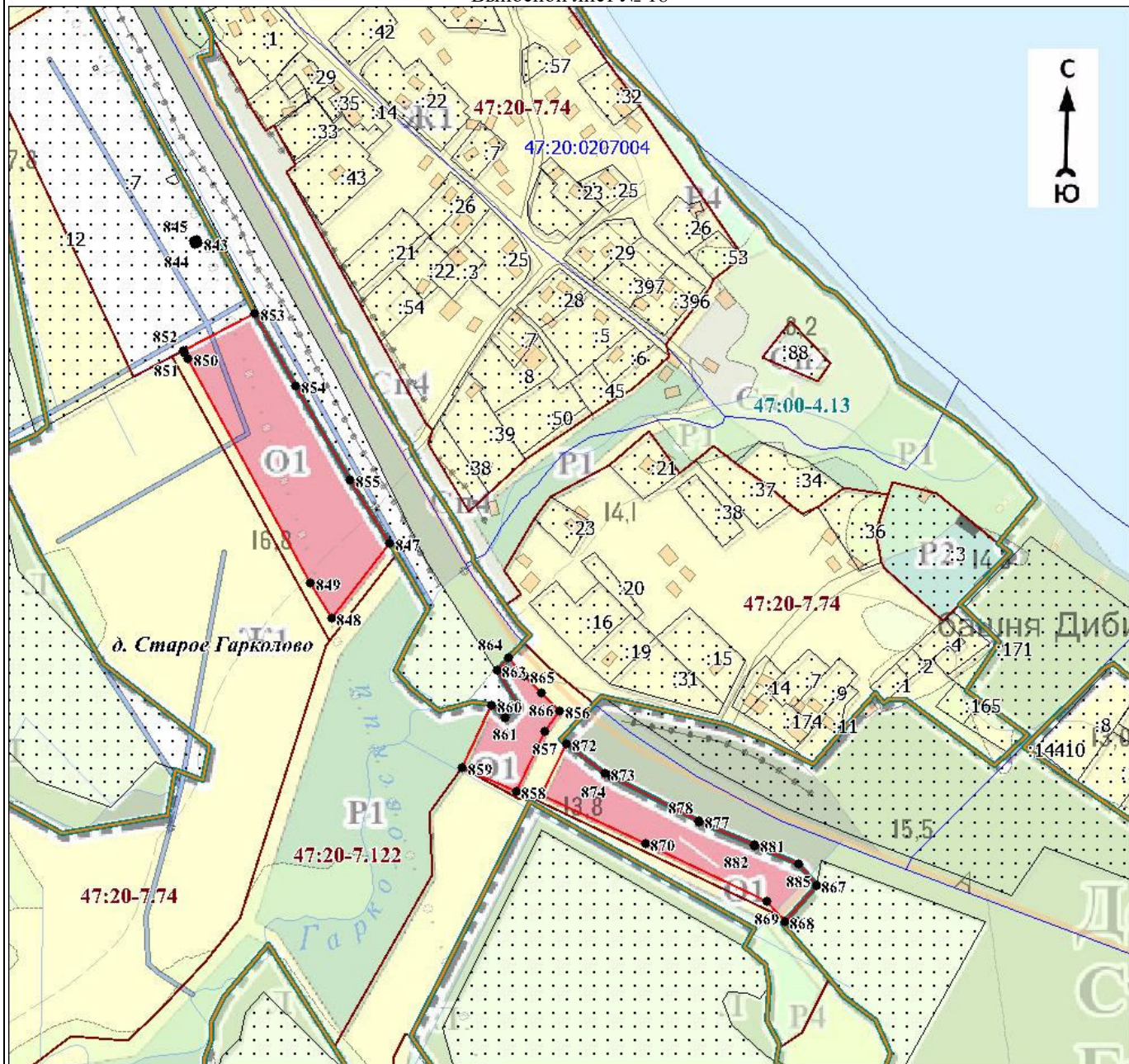
Подпись _____

Дата « ____ » _____ 20 г.

Место для оттиска печати (при наличии) лица, составившего описание местоположения границ объекта

План границ объекта

Выносной лист № 18



Масштаб 1:5000

Используемые условные знаки и обозначения:

Условные обозначения представлены на листе 21

Подпись _____

Дата « ____ » _____ 20 г.

Место для оттиска печати (при наличии) лица, составившего описание местоположения границ объекта

Текстовое описание местоположения границ объекта

Прохождение границы		Описание прохождения границы
от точки	до точки	
1	2	3
1	2	-
2	3	-
3	4	-
4	5	-
5	6	-
6	7	-
7	8	-
8	1	-
9	10	-
10	11	-
11	12	-
12	9	
13	14	-
14	15	-
15	16	-
16	17	-
17	18	-
18	19	-
19	20	-
20	21	-
21	22	-
22	23	-
23	24	-
24	25	-
25	26	-
26	27	-
27	28	-
28	29	-
29	30	-
30	31	-
31	32	-
32	33	-
33	34	-
34	35	-
35	36	-
36	37	-
37	38	-
38	39	-
39	40	-
40	41	-
41	42	-
42	43	-
43	44	-
44	45	-
45	46	-
46	47	-
47	48	-
48	49	-
49	50	-
50	51	-
51	52	-
52	53	-
53	54	-
54	55	-
55	56	-
56	57	-
57	58	-
58	59	-
59	60	-

Текстовое описание местоположения границ объекта

Прохождение границы		Описание прохождения границы
от точки	до точки	
60	61	-
61	62	-
62	63	-
63	64	-
64	65	-
65	66	-
66	13	-
67	68	-
68	69	-
69	70	-
70	71	-
71	72	-
72	73	-
73	74	-
74	75	-
75	76	-
76	77	-
77	78	-
78	79	-
79	80	-
80	81	-
81	82	-
82	83	-
83	84	-
84	85	-
85	86	-
86	87	-
87	88	-
88	89	-
89	90	-
90	91	-
91	92	-
92	93	-
93	94	-
94	95	-
95	67	-
96	97	-
97	98	-
98	99	-
99	100	-
100	101	-
101	102	-
102	103	-
103	104	-
104	105	-
105	106	-
106	107	-
107	108	-
108	109	-
109	110	-
110	111	-
111	112	-
112	113	-
113	114	-
114	115	-
115	96	-
116	117	-
117	118	-
118	119	-

Текстовое описание местоположения границ объекта

Прохождение границы		Описание прохождения границы
от точки	до точки	
119	120	-
120	121	-
121	122	-
122	123	-
123	124	-
124	116	-
125	126	-
126	127	-
127	128	-
128	125	-
129	130	-
130	131	-
131	132	-
132	133	-
133	134	-
134	135	-
135	136	-
136	137	-
137	138	-
138	139	-
139	140	-
140	141	-
141	142	-
142	143	-
143	144	-
144	145	-
145	146	-
146	147	-
147	148	-
148	149	-
149	150	-
150	151	-
151	129	-
152	153	-
153	154	-
154	155	-
155	156	-
156	157	-
157	158	-
158	159	-
159	160	-
160	161	-
161	162	-
162	163	-
163	164	-
164	165	-
165	152	-
166	167	-
167	168	-
168	169	-
169	170	-
170	171	-
171	172	-
172	173	-
173	166	-
174	175	-
175	176	-

Текстовое описание местоположения границ объекта

Прохождение границы		Описание прохождения границы
от точки	до точки	
176	177	-
177	178	-
178	179	-
179	180	-
180	174	-
181	182	-
182	183	-
183	184	-
184	185	-
185	186	-
186	187	-
187	188	-
188	189	-
189	190	-
190	191	-
191	192	-
192	193	-
193	194	-
194	195	-
195	196	-
196	197	-
197	198	-
198	199	-
199	200	-
200	201	-
201	202	-
202	203	-
203	204	-
204	205	-
205	206	-
206	207	-
207	208	-
208	209	-
209	210	-
210	211	-
211	212	-
212	213	-
213	214	-
214	215	-
215	216	-
216	217	-
217	218	-
218	219	-
219	220	-
220	221	-
221	222	-
222	223	-
223	224	-
224	225	-
225	226	-
226	227	-
227	228	-
228	229	-
229	230	-
230	231	-
231	232	-
232	233	-
233	234	-
234	235	-
235	236	-
236	237	-

Текстовое описание местоположения границ объекта

Прохождение границы		Описание прохождения границы
от точки	до точки	
237	238	-
238	239	-
239	240	-
240	241	-
241	242	-
242	243	-
243	244	-
244	245	-
245	246	-
246	247	-
247	248	-
248	249	-
249	250	-
250	251	-
251	252	-
252	253	-
253	254	-
254	255	-
255	256	-
256	257	-
257	258	-
258	259	-
259	260	-
260	261	-
261	262	-
262	263	-
263	264	-
264	265	-
265	266	-
266	267	-
267	268	-
268	269	-
269	270	-
270	271	-
271	272	-
272	273	-
273	274	-
274	275	-
275	276	-
276	277	-
277	278	-
278	279	-
279	280	-
280	281	-
281	282	-
282	283	-
283	284	-
284	285	-
285	286	-
286	287	-
287	288	-
288	289	-
289	290	-
290	291	-
291	292	-
292	293	-
293	294	-
294	295	-
295	296	-
296	297	-
297	298	-
298	299	-

Текстовое описание местоположения границ объекта

Прохождение границы		Описание прохождения границы
от точки	до точки	
299	300	-
300	301	-
301	302	-
302	303	-
303	304	-
304	305	-
305	306	-
306	307	-
307	308	-
308	309	-
309	310	-
310	311	-
311	312	-
312	313	-
313	314	-
314	315	-
315	316	-
316	317	-
317	318	-
318	319	-
319	320	-
320	321	-
321	322	-
322	323	-
323	324	-
324	325	-
325	326	-
326	327	-
327	328	-
328	329	-
329	330	-
330	331	-
331	332	-
332	333	-
333	334	-
334	335	-
335	336	-
336	337	-
337	338	-
338	339	-
339	340	-
340	341	-
341	342	-
342	343	-
343	344	-
344	345	-
345	346	-
346	347	-
347	348	-
348	349	-
349	350	-
350	351	-
351	352	-
352	353	-
353	354	-
354	355	-
355	356	-
356	357	-
357	358	-
358	359	-
359	360	-
360	361	-

Текстовое описание местоположения границ объекта

Прохождение границы		Описание прохождения границы
от точки	до точки	
361	362	-
362	363	-
363	364	-
364	365	-
365	366	-
366	367	-
367	368	-
368	369	-
369	370	-
370	371	-
371	372	-
372	373	-
373	374	-
374	375	-
375	376	-
376	377	-
377	378	-
378	379	-
379	380	-
380	181	-
381	382	-
382	383	-
383	384	-
384	385	-
385	386	-
386	387	-
387	388	-
388	389	-
389	390	-
390	391	-
391	392	-
392	393	-
393	394	-
394	395	-
395	396	-
396	397	-
397	381	-
398	399	-
399	400	-
400	401	-
401	398	-
402	403	-
403	404	-
404	405	-
405	406	-
406	407	-
407	408	-
408	409	-
409	410	-
410	411	-
411	412	-
412	413	-
413	414	-
414	415	-
415	416	-
416	417	-
417	418	-
418	419	-
419	420	-

Текстовое описание местоположения границ объекта

Прохождение границы		Описание прохождения границы
от точки	до точки	
420	421	-
421	422	-
422	423	-
423	424	-
424	425	-
425	426	-
426	427	-
427	428	-
428	429	-
429	430	-
430	431	-
431	432	-
432	433	-
433	434	-
434	435	-
435	436	-
436	437	-
437	438	-
438	439	-
439	440	-
440	441	-
441	442	-
442	443	-
443	444	-
444	445	-
445	446	-
446	447	-
447	448	-
448	449	-
449	450	-
450	451	-
451	452	-
452	453	-
453	454	-
454	455	-
455	456	-
456	457	-
457	458	-
458	459	-
459	460	-
460	461	-
461	462	-
462	463	-
463	464	-
464	465	-
465	466	-
466	467	-
467	468	-
468	469	-
469	470	-
470	471	-
471	472	-
472	473	-
473	474	-
474	475	-
475	476	-
476	477	-
477	478	-
478	479	-
479	480	-
480	481	-
481	482	-

Текстовое описание местоположения границ объекта

Прохождение границы		Описание прохождения границы
от точки	до точки	
482	483	-
483	484	-
484	485	-
485	486	-
486	487	-
487	488	-
488	489	-
489	490	-
490	491	-
491	492	-
492	493	-
493	494	-
494	495	-
495	496	-
496	497	-
497	498	-
498	499	-
499	500	-
500	501	-
501	502	-
502	503	-
503	504	-
504	505	-
505	506	-
506	507	-
507	508	-
508	509	-
509	510	-
510	511	-
511	512	-
512	513	-
513	514	-
514	515	-
515	516	-
516	517	-
517	518	-
518	519	-
519	520	-
520	521	-
521	522	-
522	523	-
523	524	-
524	525	-
525	526	-
526	527	-
527	528	-
528	529	-
529	530	-
530	531	-
531	532	-
532	533	-
533	534	-
534	535	-
535	536	-
536	537	-
537	538	-
538	539	-
539	540	-
540	541	-
541	542	-
542	543	-
543	544	-

Текстовое описание местоположения границ объекта

Прохождение границы		Описание прохождения границы
от точки	до точки	
544	545	-
545	546	-
546	547	-
547	548	-
548	549	-
549	550	-
550	551	-
551	552	-
552	553	-
553	554	-
554	555	-
555	556	-
556	557	-
557	558	-
558	559	-
559	560	-
560	561	-
561	562	-
562	563	-
563	564	-
564	565	-
565	566	-
566	567	-
567	568	-
568	569	-
569	570	-
570	571	-
571	572	-
572	573	-
573	574	-
574	575	-
575	576	-
576	577	-
577	578	-
578	579	-
579	580	-
580	581	-
581	582	-
582	583	-
583	584	-
584	585	-
585	402	-
586	587	-
587	588	-
588	589	-
589	590	-
590	591	-
591	592	-
592	593	-
593	594	-
594	595	-
595	596	-
596	597	-
597	586	-
598	599	-
599	600	-
600	601	-
601	602	-
602	603	-
603	604	-

Текстовое описание местоположения границ объекта

Прохождение границы		Описание прохождения границы
от точки	до точки	
604	605	-
605	598	-
606	607	-
607	608	-
608	609	-
609	610	-
610	611	-
611	606	-
612	613	-
613	614	-
614	615	-
615	616	-
616	617	-
617	618	-
618	619	-
619	620	-
620	621	-
621	622	-
622	623	-
623	624	-
624	625	-
625	626	-
626	627	-
627	628	-
628	629	-
629	630	-
630	612	-
631	632	-
632	633	-
633	634	-
634	635	-
635	636	-
636	637	-
637	638	-
638	631	-
639	640	-
640	641	-
641	642	-
642	643	-
643	644	-
644	645	-
645	646	-
646	647	-
647	648	-
648	649	-
649	650	-
650	651	-
651	652	-
652	653	-
653	654	-
654	655	-
655	656	-
656	657	-
657	658	-
658	659	-
659	660	-
660	661	-
661	662	-

Текстовое описание местоположения границ объекта

Прохождение границы		Описание прохождения границы
от точки	до точки	
662	663	-
663	664	-
664	639	-
665	666	-
666	667	-
667	668	-
668	669	-
669	670	-
670	671	-
671	672	-
672	673	
673	674	-
674	675	-
675	676	-
676	665	-
677	678	-
678	679	-
679	680	-
680	681	
681	677	-
682	683	-
683	684	-
684	685	-
685	682	-
686	687	-
687	688	-
688	689	-
689	690	-
690	691	-
691	692	-
692	686	-
693	694	-
694	695	-
695	696	-
696	697	-
697	698	-
698	699	
699	700	-
700	701	-
701	693	-
702	703	-
703	704	-
704	705	-
705	706	-
706	707	-
707	708	-
708	709	-
709	710	-
710	711	-
711	712	-
712	713	-
713	714	-
714	715	-
715	716	-
716	717	-
717	718	-

Текстовое описание местоположения границ объекта

Прохождение границы		Описание прохождения границы
от точки	до точки	
718	719	-
719	720	-
720	721	-
721	722	-
722	723	-
723	724	-
724	702	-
725	726	-
726	727	-
727	728	-
728	729	-
729	730	-
730	731	-
731	732	-
732	733	-
733	734	-
734	735	-
735	736	-
736	737	-
737	738	-
738	739	-
739	740	-
740	741	-
741	742	-
742	743	-
743	744	-
744	745	-
745	746	-
746	747	-
747	725	-
748	749	-
749	750	-
750	751	-
751	752	-
752	753	-
753	754	-
754	755	-
755	756	-
756	757	-
757	758	-
758	759	-
759	760	-
760	761	-
761	762	-
762	763	-
763	764	-
764	765	-
765	766	-
766	767	-
767	768	-
768	769	-
769	770	-
770	771	-
771	772	-
772	773	-
773	774	-
774	775	-
775	776	-
776	777	-
777	778	-

Текстовое описание местоположения границ объекта

Прохождение границы		Описание прохождения границы
от точки	до точки	
778	779	-
779	780	-
780	781	-
781	782	-
782	783	-
783	784	-
784	785	-
785	786	-
786	787	-
787	788	-
788	789	-
789	790	-
790	791	-
791	792	-
792	793	-
793	794	-
794	795	-
795	796	-
796	797	-
797	798	-
798	799	-
799	800	-
800	801	-
801	802	-
802	803	-
803	804	-
804	805	-
805	806	-
806	807	-
807	808	-
808	809	-
809	810	-
810	811	-
811	812	-
812	813	-
813	814	-
814	815	-
815	816	-
816	817	-
817	818	-
818	819	-
819	820	-
820	821	-
821	822	-
822	823	-
823	824	-
824	825	-
825	826	-
826	827	-
827	828	-
828	829	-
829	830	-
830	831	-
831	832	-
832	833	-
833	834	-
834	835	-
835	836	-
836	837	-
837	748	-
838	839	-

Текстовое описание местоположения границ объекта

Прохождение границы		Описание прохождения границы
от точки	до точки	
839	840	-
840	841	-
841	842	-
842	838	-
843	844	-
844	845	-
845	846	-
846	843	-
847	848	-
848	849	-
849	850	-
850	851	-
851	852	-
852	853	-
853	854	-
854	855	-
855	847	-
856	857	-
857	858	-
858	859	-
859	860	-
860	861	-
861	862	-
862	863	-
863	864	-
864	865	-
865	866	-
866	856	-
867	868	-
868	869	-
869	870	-
870	871	-
871	872	-
872	873	-
873	874	-
874	875	-
875	876	-
876	877	-
877	878	-
878	879	-
879	880	-
880	881	-
881	882	-
882	883	-
883	884	-
884	885	-
885	867	-

ОПИСАНИЕ МЕСТОПОЛОЖЕНИЯ ГРАНИЦ

О2. Зона размещения объектов социального и коммунально-бытового назначения

(наименование объекта, местоположение границ которого описано (далее - объект))

Раздел 1

Сведения об объекте		
№ п/п	Характеристики объекта	Описание характеристик
1	2	3
1	Местоположение объекта	Ленинградская область, Кингисеппский район, Вистинское сельское поселение
2	Площадь объекта ± величина погрешности определения площади ($P \pm \Delta P$), м ²	59092 ± 5956
3	Иные характеристики объекта	<p>Виды разрешённого использования земельных участков и объектов капитального строительства:</p> <p>1) Основные виды разрешённого использования:</p> <ul style="list-style-type: none"> - Коммунальное обслуживание; - Социальное обслуживание; - Бытовое обслуживание; - Амбулаторно-поликлиническое обслуживание; - Стационарное медицинское обслуживание; - Дошкольное, начальное и среднее общее образование; - Среднее и высшее профессиональное образование; - Культурное развитие; - Общественное управление; - Амбулаторное ветеринарное обслуживание; - Деловое управление; - Магазины; - Банковская и страховая деятельность; - Общественное питание; - Гостиничное обслуживание; - Развлечения; - Спорт; - Обеспечение внутреннего правопорядка; - Историко-культурная деятельность; - Земельные участки (территории) общего пользования. <p>2) Условно разрешённые виды использования:</p> <ul style="list-style-type: none"> - Для индивидуального жилищного строительства; - Для ведения личного подсобного хозяйства; - Объекты гаражного назначения; - Религиозное использование; - Объекты торговли (торговые центры, торгово-развлекательные центры (комплексы)); - Рынки; - Обслуживание автотранспорта. <p>3) Вспомогательные виды разрешённого использования:</p> <ul style="list-style-type: none"> - Площадки отдыха; - Благоустройство и озеленение; - Хозяйственные площадки; - Временные стоянки (парковки) автотранспорта.

Раздел 2

Сведения о местоположении границ объекта					
1. Система координат МСК-47 зона 1					
2. Сведения о характерных точках границ объекта					
Обозначение характерных точек границ	Координаты, м		Метод определения координат характерной точки	Средняя квадратическая погрешность положения характерной точки (Mt), м	Описание обозначения точки на местности (при наличии)
	X	Y			
1	2	3	4	5	6
1	418007,39	1279146,87	Аналитический метод	0,2	Закрепление отсутствует
2	417889,68	1279083,33	Аналитический метод	0,2	Закрепление отсутствует
3	417884,06	1279080,29	Картометрический метод	7	Закрепление отсутствует
4	417900,57	1279006,24	Картометрический метод	7	Закрепление отсутствует
5	417905,60	1278990,40	Картометрический метод	7	Закрепление отсутствует
6	417915,19	1278993,39	Картометрический метод	7	Закрепление отсутствует

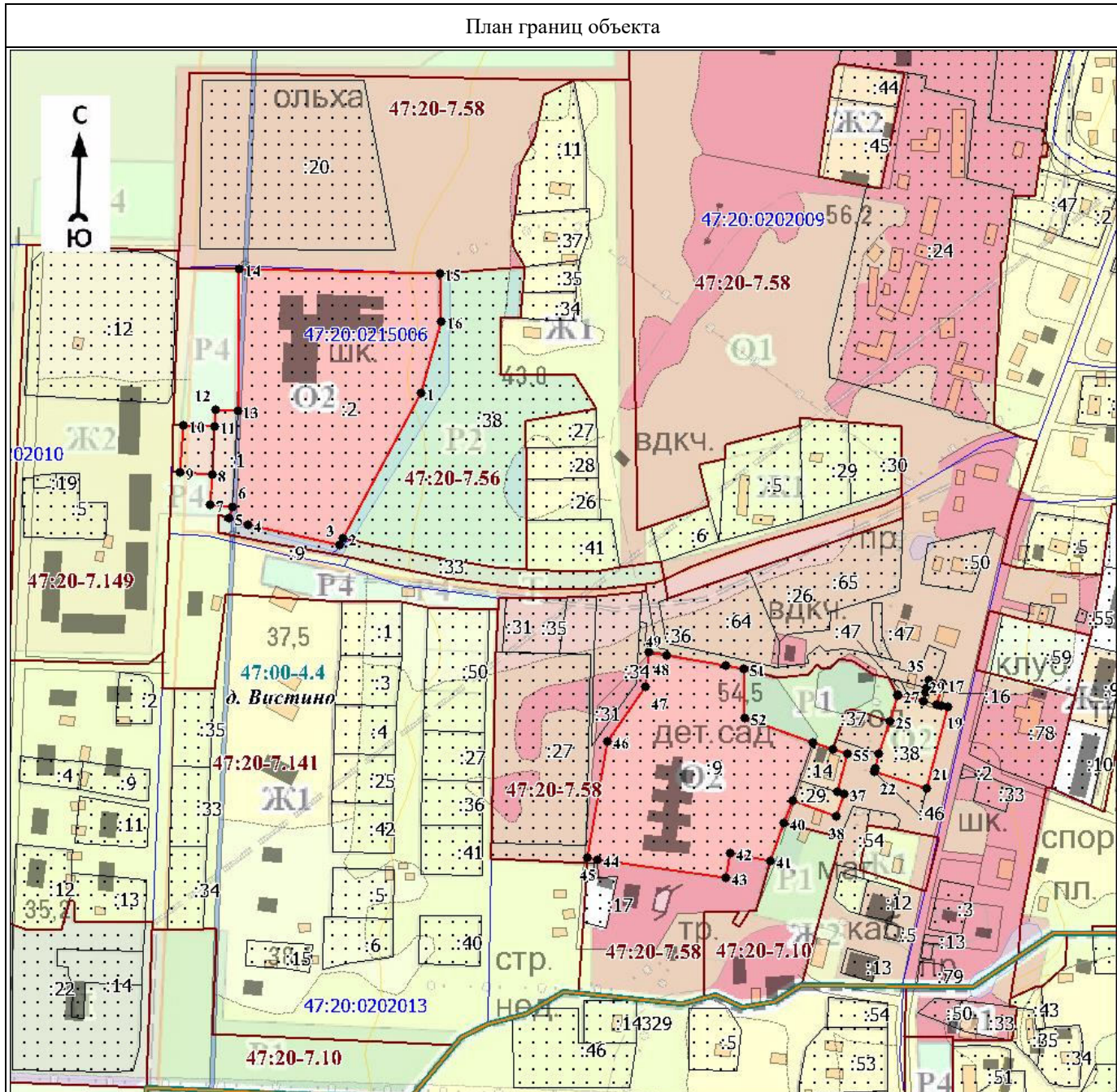
Сведения о местоположении границ объекта

1. Система координат МСК-47 зона 1

2. Сведения о характерных точках границ объекта

Обозначение характерных точек границ	Координаты, м		Метод определения координат характерной точки	Средняя квадратическая погрешность положения характерной точки (Mt), м	Описание обозначения точки на местности (при наличии)
	X	Y			
7	417916,74	1278975,11	Аналитический метод	0,3	Закрепление отсутствует
8	417941,45	1278976,65	Аналитический метод	0,2	Закрепление отсутствует
9	417942,99	1278950,83	Аналитический метод	0,2	Закрепление отсутствует
10	417981,47	1278953,03	Аналитический метод	0,2	Закрепление отсутствует
11	417979,87	1278979,05	Аналитический метод	0,2	Закрепление отсутствует
12	417994,11	1278979,96	Аналитический метод	0,3	Закрепление отсутствует
13	417993,09	1278997,37	Аналитический метод	0,3	Закрепление отсутствует
14	418108,22	1278998,91	Картометрический метод	7	Закрепление отсутствует
15	418104,35	1279161,60	Аналитический метод	0,2	Закрепление отсутствует
16	418065,48	1279163,23	Аналитический метод	0,2	Закрепление отсутствует
1	418007,39	1279146,87	Аналитический метод	0,2	Закрепление отсутствует
					-
17	417770,89	1279570,27	Картометрический метод	7	Закрепление отсутствует
18	417754,39	1279566,10	Аналитический метод	0,2	Закрепление отсутствует
19	417753,53	1279569,29	Картометрический метод	7	Закрепление отсутствует
20	417752,07	1279574,73	Аналитический метод	0,2	Закрепление отсутствует
21	417686,55	1279558,00	Аналитический метод	0,2	Закрепление отсутствует
22	417699,74	1279514,83	Картометрический метод	7	Закрепление отсутствует
23	417703,00	1279515,76	Картометрический метод	7	Закрепление отсутствует
24	417714,56	1279519,03	Аналитический метод	0,2	Закрепление отсутствует
25	417740,54	1279527,82	Картометрический метод	7	Закрепление отсутствует
26	417761,85	1279533,82	Картометрический метод	7	Закрепление отсутствует
27	417761,84	1279533,83	Аналитический метод	0,2	Закрепление отсутствует
28	417762,60	1279534,04	Аналитический метод	0,2	Закрепление отсутствует
29	417757,19	1279555,09	Аналитический метод	0,2	Закрепление отсутствует
30	417764,08	1279556,91	Аналитический метод	0,2	Закрепление отсутствует
31	417764,12	1279556,75	Аналитический метод	0,2	Закрепление отсутствует
32	417767,53	1279557,59	Аналитический метод	0,2	Закрепление отсутствует
33	417767,48	1279557,81	Аналитический метод	0,2	Закрепление отсутствует
34	417767,74	1279557,88	Аналитический метод	0,2	Закрепление отсутствует
35	417774,25	1279559,60	Аналитический метод	0,2	Закрепление отсутствует
36	417771,62	1279570,45	Аналитический метод	0,2	Закрепление отсутствует
17	417770,89	1279570,27	Картометрический метод	7	Закрепление отсутствует
					-
37	417681,36	1279490,50	Картометрический метод	7	Закрепление отсутствует
38	417663,23	1279484,19	Картометрический метод	7	Закрепление отсутствует
39	417676,53	1279448,40	Картометрический метод	7	Закрепление отсутствует
40	417658,56	1279441,83	Картометрический метод	7	Закрепление отсутствует
41	417627,55	1279430,50	Аналитический метод	0,2	Закрепление отсутствует
42	417633,68	1279398,34	Аналитический метод	0,2	Закрепление отсутствует
43	417613,63	1279394,29	Аналитический метод	0,2	Закрепление отсутствует
44	417628,51	1279290,05	Аналитический метод	0,2	Закрепление отсутствует
45	417629,64	1279282,19	Аналитический метод	0,2	Закрепление отсутствует
46	417723,92	1279298,26	Аналитический метод	0,2	Закрепление отсутствует
47	417768,99	1279328,97	Аналитический метод	0,2	Закрепление отсутствует
48	417796,68	1279331,38	Аналитический метод	0,2	Закрепление отсутствует
49	417794,19	1279346,28	Аналитический метод	0,2	Закрепление отсутствует
50	417786,14	1279394,47	Аналитический метод	0,2	Закрепление отсутствует
51	417783,11	1279409,06	Аналитический метод	0,2	Закрепление отсутствует
52	417743,45	1279409,52	Картометрический метод	7	Закрепление отсутствует
53	417723,10	1279465,42	Аналитический метод	0,2	Закрепление отсутствует
54	417717,91	1279481,44	Картометрический метод	7	Закрепление отсутствует
55	417714,00	1279493,47	Аналитический метод	0,2	Закрепление отсутствует
56	417683,29	1279484,93	Аналитический метод	0,2	Закрепление отсутствует
37	417681,36	1279490,50	Картометрический метод	7	Закрепление отсутствует

План границ объекта



Масштаб 1:5000

Используемые условные знаки и обозначения:










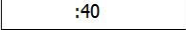

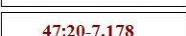
Условные обозначения представлены на листе 5

Подпись _____

Дата « ____ » _____ 20 г.

Место для оттиска печати (при наличии) лица, составившего описание местоположения границ объекта

Условные обозначения

	- характерная точка границы объекта
	- граница объекта
	- граница территориальной зоны, сведения о которой содержатся в Едином государственном реестре недвижимости
	- граница кадастрового квартала
	- граница населённого пункта, сведения о которой содержатся в генеральном плане "Вистинского сельского поселения" Кингисеппского муниципального района Ленинградской области
	- граница населённого пункта, сведения о которой содержатся в Едином государственном реестре недвижимости
	- существующие границы земельного участка, сведения о которой содержатся в Едином государственном реестре недвижимости
	- обозначение земельного участка, сведения о котором содержатся в Едином государственном реестре недвижимости
	- номер кадастрового квартала
	- реестровый номер границы территориальной зоны, сведения о которой содержатся в Едином государственном реестре недвижимости
	- реестровый номер границы населенного пункта, сведения о котором содержатся в Едином государственном реестре недвижимости
	- наименование населённого пункта

Текстовое описание местоположения границ объекта

Прохождение границы		Описание прохождения границы
от точки	до точки	
1	2	3
1	2	-
2	3	-
3	4	-
4	5	-
5	6	-
6	7	-
7	8	-
8	9	-
9	10	-
10	11	-
11	12	-
12	13	-
13	14	-
14	15	-
15	16	-
16	1	-
17	18	-
18	19	-
19	20	-
20	21	-
21	22	-
22	23	-
23	24	-
24	25	-
25	26	-
26	27	-
27	28	-
28	29	-
29	30	-
30	31	-
31	32	-
32	33	-
33	34	-
34	35	-
35	36	-
36	17	-
37	38	-
38	39	-
39	40	-
40	41	-
41	42	-
42	43	-
43	44	-
44	45	-
45	46	-
46	47	-
47	48	-
48	49	-
49	50	-
50	51	-
51	52	-
52	53	-
53	54	-
54	55	-
55	56	-
56	37	-

ОПИСАНИЕ МЕСТОПОЛОЖЕНИЯ ГРАНИЦ

III. Производственная зона I – V классов опасности

(наименование объекта, местоположение границ которого описано (далее - объект))

Раздел 1

Сведения об объекте		
№ п/п	Характеристики объекта	Описание характеристик
1	2	3
1	Местоположение объекта	Ленинградская область, Кингисеппский муниципальный район, Вистинское сельское поселение
2	Площадь объекта ± величина погрешности определения площади ($P \pm \Delta P$), м ²	12823040 ± 87733
3	Иные характеристики объекта	<p>Виды разрешённого использования земельных участков и объектов капитального строительства:</p> <p>1) Основные виды разрешённого использования:</p> <ul style="list-style-type: none"> - Хранение автотранспорта; - Коммунальное обслуживание; - Деловое управление; - Служебные гаражи; - Объекты дорожного сервиса; - Недропользование; - Тяжелая промышленность; - Автомобилестроительная промышленность; - Легкая промышленность; - Пищевая промышленность; - Нефтехимическая промышленность; - Строительная промышленность; - Энергетика; - Связь; - Склады; - Складские площадки; - Целлюлозно-бумажная промышленность; - Научно-производственная деятельность; - Железнодорожный транспорт; - Автомобильный транспорт; - Воздушный транспорт; - Трубопроводный транспорт; - Обеспечение внутреннего правопорядка; - Общее пользование водными объектами; - Специальное пользование водными объектами; - Гидротехнические сооружения. <p>2) Условно разрешённые виды использования не установлены.</p> <p>3) Вспомогательные виды разрешённого использования не установлены.</p>

Раздел 2

Сведения о местоположении границ объекта					
1. Система координат МСК 47 зона 1					
2. Сведения о характерных точках границ объекта					
Обозначение характерных точек границ	Координаты, м		Метод определения координат характерной точки	Средняя квадратическая погрешность положения характерной точки (Mt), м	Описание обозначения точки на местности (при наличии)
	X	Y			
1	2	3	4	5	6
1	409071,48	1279745,15	Картометрический метод	7	Закрепление отсутствует
2	409071,08	1279742,53	Картометрический метод	7	Закрепление отсутствует
3	409073,70	1279742,13	Картометрический метод	7	Закрепление отсутствует
4	409074,10	1279744,75	Картометрический метод	7	Закрепление отсутствует
1	409071,48	1279745,15	Картометрический метод	7	Закрепление отсутствует
					-
5	408823,67	1279785,28	Картометрический метод	7	Закрепление отсутствует
6	408823,25	1279782,66	Картометрический метод	7	Закрепление отсутствует
7	408825,87	1279782,24	Картометрический метод	7	Закрепление отсутствует
8	408826,29	1279784,85	Картометрический метод	7	Закрепление отсутствует
5	408823,67	1279785,28	Картометрический метод	7	Закрепление отсутствует
					-
9	409631,87	1281640,92	Картометрический метод	7	Закрепление отсутствует
10	409630,28	1281641,79	Картометрический метод	7	Закрепление отсутствует
11	409565,02	1281668,59	Картометрический метод	7	Закрепление отсутствует
12	409520,91	1281689,83	Картометрический метод	7	Закрепление отсутствует
13	409465,55	1281717,39	Картометрический метод	7	Закрепление отсутствует
14	409441,10	1281727,85	Картометрический метод	7	Закрепление отсутствует
15	409366,60	1281778,20	Картометрический метод	7	Закрепление отсутствует
16	409347,04	1281788,75	Картометрический метод	7	Закрепление отсутствует
17	409333,88	1281793,84	Картометрический метод	7	Закрепление отсутствует
18	409321,92	1281793,91	Картометрический метод	7	Закрепление отсутствует
19	409291,06	1281778,11	Картометрический метод	7	Закрепление отсутствует
20	409188,78	1281731,61	Картометрический метод	7	Закрепление отсутствует
21	409056,48	1281673,42	Картометрический метод	7	Закрепление отсутствует
22	409027,26	1281625,70	Картометрический метод	7	Закрепление отсутствует
23	408984,90	1281519,83	Картометрический метод	7	Закрепление отсутствует
24	408718,85	1281275,50	Картометрический метод	7	Закрепление отсутствует
25	408591,63	1281124,48	Картометрический метод	7	Закрепление отсутствует
26	408633,14	1281314,08	Картометрический метод	7	Закрепление отсутствует
27	408421,68	1281408,22	Картометрический метод	7	Закрепление отсутствует
28	408832,65	1282255,97	Картометрический метод	7	Закрепление отсутствует
29	409204,70	1281915,52	Картометрический метод	7	Закрепление отсутствует
30	409068,55	1281693,14	Картометрический метод	7	Закрепление отсутствует
31	409181,34	1281747,99	Картометрический метод	7	Закрепление отсутствует
32	409288,24	1281795,04	Картометрический метод	7	Закрепление отсутствует
33	409319,96	1281805,92	Картометрический метод	7	Закрепление отсутствует
34	409336,16	1281805,82	Картометрический метод	7	Закрепление отсутствует
35	409352,08	1281799,67	Картометрический метод	7	Закрепление отсутствует
36	409372,83	1281788,48	Картометрический метод	7	Закрепление отсутствует
37	409447,59	1281740,60	Картометрический метод	7	Закрепление отсутствует
38	409471,26	1281729,63	Картометрический метод	7	Закрепление отсутствует
39	409525,23	1281708,36	Картометрический метод	7	Закрепление отсутствует
40	409572,91	1281689,81	Картометрический метод	7	Закрепление отсутствует
41	409642,11	1281659,31	Картометрический метод	7	Закрепление отсутствует
42	409643,30	1281658,74	Картометрический метод	7	Закрепление отсутствует
43	409957,20	1282148,52	Картометрический метод	7	Закрепление отсутствует
44	410075,50	1282175,47	Картометрический метод	7	Закрепление отсутствует
45	410164,92	1282231,70	Картометрический метод	7	Закрепление отсутствует
46	410570,92	1282317,82	Картометрический метод	7	Закрепление отсутствует
47	410656,13	1282421,60	Картометрический метод	7	Закрепление отсутствует
48	410823,75	1282381,70	Картометрический метод	7	Закрепление отсутствует
49	410857,65	1282427,65	Картометрический метод	7	Закрепление отсутствует

Сведения о местоположении границ объекта

1. Система координат МСК 47 зона 1

2. Сведения о характерных точках границ объекта

Обозначение характерных точек границ	Координаты, м		Метод определения координат характерной точки	Средняя квадратическая погрешность положения характерной точки (Mt), м	Описание обозначения точки на местности (при наличии)
	X	Y			
50	410960,35	1282452,48	Картометрический метод	7	Закрепление отсутствует
51	411093,15	1282420,55	Картометрический метод	7	Закрепление отсутствует
52	411441,10	1282526,75	Картометрический метод	7	Закрепление отсутствует
53	411817,37	1282687,94	Картометрический метод	7	Закрепление отсутствует
54	412214,56	1282945,78	Картометрический метод	7	Закрепление отсутствует
55	411887,82	1283409,43	Картометрический метод	7	Закрепление отсутствует
56	412881,06	1283265,70	Картометрический метод	7	Закрепление отсутствует
57	413003,30	1284084,88	Картометрический метод	7	Закрепление отсутствует
58	412419,13	1284226,38	Картометрический метод	7	Закрепление отсутствует
59	412210,15	1283810,98	Картометрический метод	7	Закрепление отсутствует
60	411835,45	1284209,93	Картометрический метод	7	Закрепление отсутствует
61	412172,75	1284457,27	Картометрический метод	7	Закрепление отсутствует
62	410945,35	1284658,35	Картометрический метод	7	Закрепление отсутствует
63	410966,33	1284817,73	Картометрический метод	7	Закрепление отсутствует
64	410920,10	1284808,30	Картометрический метод	7	Закрепление отсутствует
65	410895,07	1284852,40	Картометрический метод	7	Закрепление отсутствует
66	410847,00	1284873,88	Картометрический метод	7	Закрепление отсутствует
67	410781,20	1284814,25	Картометрический метод	7	Закрепление отсутствует
68	410754,95	1284855,80	Картометрический метод	7	Закрепление отсутствует
69	410746,95	1284905,65	Картометрический метод	7	Закрепление отсутствует
70	410709,35	1284926,05	Картометрический метод	7	Закрепление отсутствует
71	410700,70	1284971,28	Картометрический метод	7	Закрепление отсутствует
72	410759,50	1285056,40	Картометрический метод	7	Закрепление отсутствует
73	410821,82	1285100,00	Картометрический метод	7	Закрепление отсутствует
74	410831,90	1285204,00	Картометрический метод	7	Закрепление отсутствует
75	410908,35	1285279,65	Картометрический метод	7	Закрепление отсутствует
76	410878,15	1285321,20	Картометрический метод	7	Закрепление отсутствует
77	410873,75	1285348,25	Картометрический метод	7	Закрепление отсутствует
78	410818,80	1285459,07	Картометрический метод	7	Закрепление отсутствует
79	410792,46	1285499,27	Картометрический метод	7	Закрепление отсутствует
80	410206,16	1285373,76	Аналитический метод	5	Закрепление отсутствует
81	409774,85	1284817,23	Аналитический метод	5	Закрепление отсутствует
82	409323,68	1284200,11	Картометрический метод	7	Закрепление отсутствует
83	409377,88	1284250,42	Картометрический метод	7	Закрепление отсутствует
84	409470,25	1284264,40	Картометрический метод	7	Закрепление отсутствует
85	409665,73	1284393,20	Картометрический метод	7	Закрепление отсутствует
86	409781,07	1284404,73	Картометрический метод	7	Закрепление отсутствует
87	409871,75	1284443,10	Картометрический метод	7	Закрепление отсутствует
88	410050,33	1284468,90	Картометрический метод	7	Закрепление отсутствует
89	410087,33	1284430,50	Картометрический метод	7	Закрепление отсутствует
90	410065,05	1284380,40	Картометрический метод	7	Закрепление отсутствует
91	409886,17	1284342,72	Картометрический метод	7	Закрепление отсутствует
92	409812,18	1284305,60	Картометрический метод	7	Закрепление отсутствует
93	409705,05	1284295,00	Картометрический метод	7	Закрепление отсутствует
94	409569,78	1284207,45	Картометрический метод	7	Закрепление отсутствует
95	409424,65	1284151,73	Картометрический метод	7	Закрепление отсутствует
96	409344,50	1284073,70	Картометрический метод	7	Закрепление отсутствует
97	409290,25	1284088,32	Картометрический метод	7	Закрепление отсутствует
98	409221,22	1284057,56	Аналитический метод	5	Закрепление отсутствует
99	408639,75	1283248,61	Аналитический метод	5	Закрепление отсутствует
100	408360,34	1283036,56	Аналитический метод	5	Закрепление отсутствует
101	408353,75	1282956,10	Картометрический метод	7	Закрепление отсутствует
102	408334,70	1282916,83	Картометрический метод	7	Закрепление отсутствует
103	408347,75	1282860,72	Картометрический метод	7	Закрепление отсутствует
104	408420,82	1282882,02	Картометрический метод	7	Закрепление отсутствует
105	408496,53	1282930,80	Картометрический метод	7	Закрепление отсутствует
106	408681,28	1283178,60	Картометрический метод	7	Закрепление отсутствует

Сведения о местоположении границ объекта					
1. Система координат МСК 47 зона 1					
2. Сведения о характерных точках границ объекта					
Обозначение характерных точек границ	Координаты, м		Метод определения координат характерной точки	Средняя квадратическая погрешность положения характерной точки (Mt), м	Описание обозначения точки на местности (при наличии)
	X	Y			
107	408705,80	1283233,00	Картометрический метод	7	Закрепление отсутствует
108	408883,32	1283348,53	Картометрический метод	7	Закрепление отсутствует
109	408941,45	1283472,67	Картометрический метод	7	Закрепление отсутствует
110	408971,45	1283490,52	Картометрический метод	7	Закрепление отсутствует
111	408988,97	1283545,30	Картометрический метод	7	Закрепление отсутствует
112	409106,25	1283619,55	Картометрический метод	7	Закрепление отсутствует
113	409302,08	1283647,80	Картометрический метод	7	Закрепление отсутствует
114	409345,65	1283699,60	Картометрический метод	7	Закрепление отсутствует
115	409480,85	1283771,85	Картометрический метод	7	Закрепление отсутствует
116	409608,50	1283761,42	Картометрический метод	7	Закрепление отсутствует
117	409736,75	1283656,20	Картометрический метод	7	Закрепление отсутствует
118	409810,50	1283651,10	Картометрический метод	7	Закрепление отсутствует
119	409948,90	1283507,40	Картометрический метод	7	Закрепление отсутствует
120	410104,82	1283272,68	Картометрический метод	7	Закрепление отсутствует
121	410080,50	1283228,68	Картометрический метод	7	Закрепление отсутствует
122	410029,85	1283221,90	Картометрический метод	7	Закрепление отсутствует
123	409774,02	1283549,98	Картометрический метод	7	Закрепление отсутствует
124	409709,90	1283554,20	Картометрический метод	7	Закрепление отсутствует
125	409573,65	1283663,27	Картометрический метод	7	Закрепление отсутствует
126	409528,90	1283669,48	Картометрический метод	7	Закрепление отсутствует
127	409480,20	1283657,15	Картометрический метод	7	Закрепление отсутствует
128	409328,60	1283546,60	Картометрический метод	7	Закрепление отсутствует
129	409136,80	1283516,70	Картометрический метод	7	Закрепление отсутствует
130	409081,07	1283482,42	Картометрический метод	7	Закрепление отсутствует
131	408951,50	1283268,68	Картометрический метод	7	Закрепление отсутствует
132	408787,65	1283161,58	Картометрический метод	7	Закрепление отсутствует
133	408571,65	1282865,80	Картометрический метод	7	Закрепление отсутствует
134	408455,03	1282792,92	Картометрический метод	7	Закрепление отсутствует
135	408368,67	1282765,10	Картометрический метод	7	Закрепление отсутствует
136	408290,95	1282765,35	Картометрический метод	7	Закрепление отсутствует
137	408278,48	1282687,32	Картометрический метод	7	Закрепление отсутствует
138	408206,32	1282640,35	Картометрический метод	7	Закрепление отсутствует
139	408127,34	1282637,98	Картометрический метод	7	Закрепление отсутствует
140	408068,88	1282578,25	Картометрический метод	7	Закрепление отсутствует
141	407964,44	1282548,69	Картометрический метод	7	Закрепление отсутствует
142	407952,39	1282104,54	Картометрический метод	7	Закрепление отсутствует
143	407924,07	1281979,84	Картометрический метод	7	Закрепление отсутствует
144	407453,19	1281603,85	Картометрический метод	7	Закрепление отсутствует
145	407075,12	1280907,93	Аналитический метод	5	Закрепление отсутствует
146	407710,14	1280007,67	Аналитический метод	5	Закрепление отсутствует
147	407708,90	1279939,26	Картометрический метод	7	Закрепление отсутствует
148	407754,73	1279931,99	Картометрический метод	7	Закрепление отсутствует
149	407753,70	1279869,95	Аналитический метод	0,1	Закрепление отсутствует
150	408144,15	1279814,68	Картометрический метод	7	Закрепление отсутствует
151	408222,11	1279839,39	Картометрический метод	7	Закрепление отсутствует
152	408280,86	1280029,04	Картометрический метод	7	Закрепление отсутствует
153	408313,04	1280041,97	Картометрический метод	7	Закрепление отсутствует
154	408306,28	1280095,60	Картометрический метод	7	Закрепление отсутствует
155	408350,85	1280174,52	Картометрический метод	7	Закрепление отсутствует
156	408550,19	1280240,49	Картометрический метод	7	Закрепление отсутствует
157	408593,12	1280301,84	Картометрический метод	7	Закрепление отсутствует
158	408597,50	1280367,74	Картометрический метод	7	Закрепление отсутствует
159	408882,78	1280683,86	Картометрический метод	7	Закрепление отсутствует
160	408912,48	1280774,60	Картометрический метод	7	Закрепление отсутствует
161	409066,37	1280905,47	Картометрический метод	7	Закрепление отсутствует
162	409081,88	1280962,75	Картометрический метод	7	Закрепление отсутствует
163	409373,73	1281234,49	Картометрический метод	7	Закрепление отсутствует

Сведения о местоположении границ объекта

1. Система координат МСК 47 зона 1

2. Сведения о характерных точках границ объекта

Обозначение характерных точек границ	Координаты, м		Метод определения координат характерной точки	Средняя квадратическая погрешность положения характерной точки (Мт), м	Описание обозначения точки на местности (при наличии)
	X	Y			
164	409406,89	1281344,60	Картометрический метод	7	Закрепление отсутствует
165	409584,72	1281567,35	Картометрический метод	7	Закрепление отсутствует
9	409631,87	1281640,92	Картометрический метод	7	Закрепление отсутствует
					-
166	409599,88	1282086,43	Картометрический метод	7	Закрепление отсутствует
167	409700,53	1282235,47	Картометрический метод	7	Закрепление отсутствует
168	409562,70	1282234,67	Картометрический метод	7	Закрепление отсутствует
169	409530,45	1282195,10	Картометрический метод	7	Закрепление отсутствует
166	409599,88	1282086,43	Картометрический метод	7	Закрепление отсутствует
					-
170	408548,27	1279829,27	Картометрический метод	7	Закрепление отсутствует
171	408547,85	1279826,65	Картометрический метод	7	Закрепление отсутствует
172	408550,47	1279826,23	Картометрический метод	7	Закрепление отсутствует
173	408550,89	1279828,85	Картометрический метод	7	Закрепление отсутствует
170	408548,27	1279829,27	Картометрический метод	7	Закрепление отсутствует
					-
174	408376,57	1279857,01	Картометрический метод	7	Закрепление отсутствует
175	408376,15	1279854,39	Картометрический метод	7	Закрепление отсутствует
176	408378,77	1279853,97	Картометрический метод	7	Закрепление отсутствует
177	408379,19	1279856,59	Картометрический метод	7	Закрепление отсутствует
174	408376,57	1279857,01	Картометрический метод	7	Закрепление отсутствует
					-
178	407584,80	1279984,51	Картометрический метод	7	Закрепление отсутствует
179	407584,38	1279981,89	Картометрический метод	7	Закрепление отсутствует
180	407587,00	1279981,47	Картометрический метод	7	Закрепление отсутствует
181	407587,42	1279984,09	Картометрический метод	7	Закрепление отсутствует
178	407584,80	1279984,51	Картометрический метод	7	Закрепление отсутствует
					-
182	407321,13	1280026,54	Картометрический метод	7	Закрепление отсутствует
183	407320,71	1280023,92	Картометрический метод	7	Закрепление отсутствует
184	407323,33	1280023,50	Картометрический метод	7	Закрепление отсутствует
185	407323,75	1280026,12	Картометрический метод	7	Закрепление отсутствует
182	407321,13	1280026,54	Картометрический метод	7	Закрепление отсутствует
					-
186	410178,41	1280312,16	Картометрический метод	7	Закрепление отсутствует
187	410172,24	1280303,80	Картометрический метод	7	Закрепление отсутствует
188	410280,50	1280293,24	Аналитический метод	2,5	Закрепление отсутствует
189	410349,87	1280270,14	Картометрический метод	7	Закрепление отсутствует
190	410289,73	1280308,27	Картометрический метод	7	Закрепление отсутствует
186	410178,41	1280312,16	Картометрический метод	7	Закрепление отсутствует
					-
191	410513,51	1280444,78	Картометрический метод	7	Закрепление отсутствует
192	410511,33	1280443,28	Картометрический метод	7	Закрепление отсутствует
193	410512,83	1280441,10	Картометрический метод	7	Закрепление отсутствует
194	410515,01	1280442,60	Картометрический метод	7	Закрепление отсутствует
191	410513,51	1280444,78	Картометрический метод	7	Закрепление отсутствует
					-
195	410729,39	1280593,37	Картометрический метод	7	Закрепление отсутствует
196	410727,21	1280591,87	Картометрический метод	7	Закрепление отсутствует
197	410728,73	1280589,69	Картометрический метод	7	Закрепление отсутствует
198	410730,90	1280591,20	Картометрический метод	7	Закрепление отсутствует
195	410729,39	1280593,37	Картометрический метод	7	Закрепление отсутствует
					-
199	410948,70	1280745,37	Картометрический метод	7	Закрепление отсутствует
200	410946,52	1280743,87	Картометрический метод	7	Закрепление отсутствует
201	410948,02	1280741,69	Картометрический метод	7	Закрепление отсутствует
202	410950,20	1280743,19	Картометрический метод	7	Закрепление отсутствует

Сведения о местоположении границ объекта

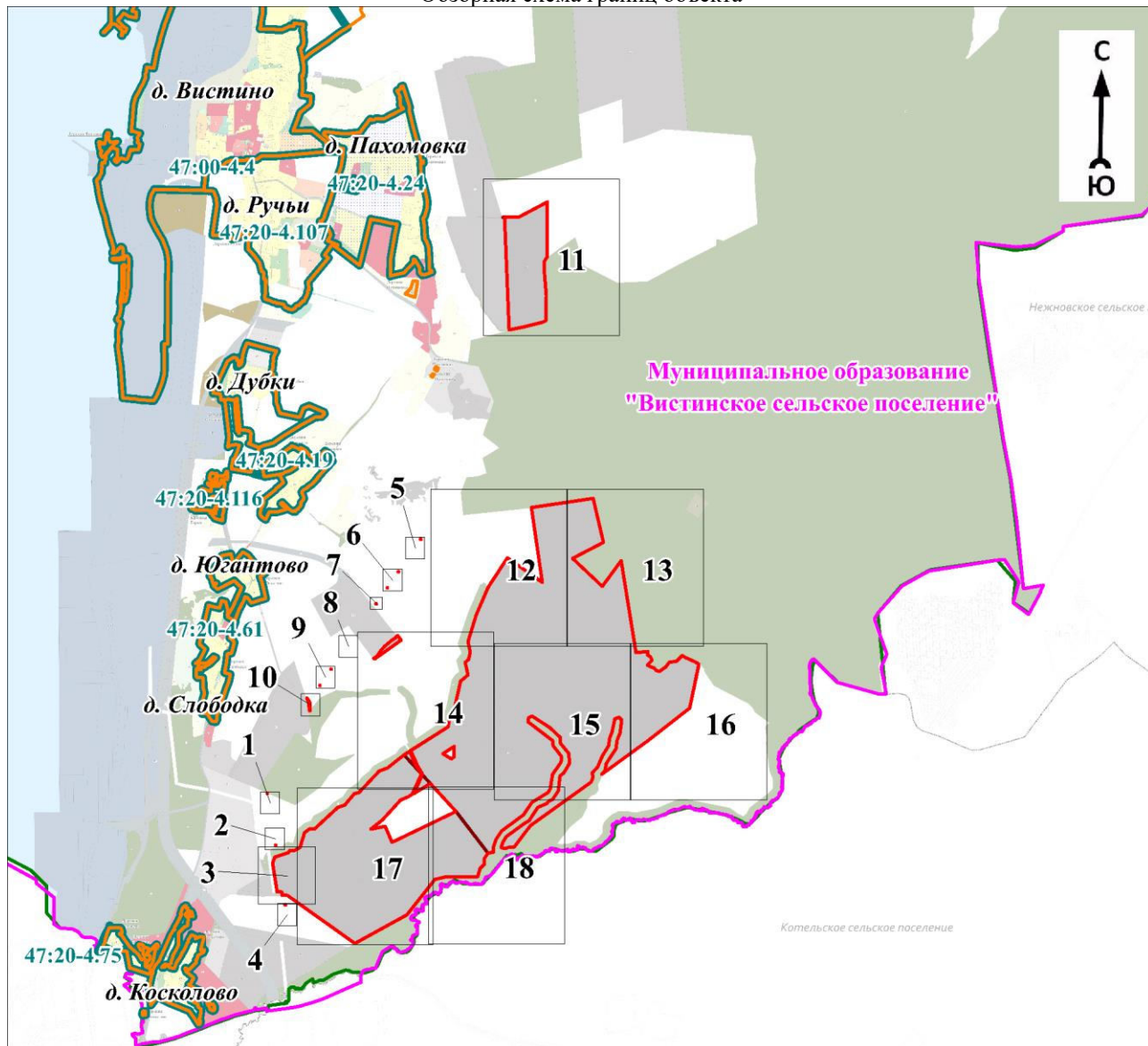
1. Система координат МСК 47 зона 1

2. Сведения о характерных точках границ объекта

Обозначение характерных точек границ	Координаты, м		Метод определения координат характерной точки	Средняя квадратическая погрешность положения характерной точки (Mt), м	Описание обозначения точки на местности (при наличии)
	X	Y			
199	410948,70	1280745,37	Картометрический метод	7	Закрепление отсутствует
					-
203	411146,46	1280881,65	Картометрический метод	7	Закрепление отсутствует
204	411144,28	1280880,15	Картометрический метод	7	Закрепление отсутствует
205	411145,78	1280877,97	Картометрический метод	7	Закрепление отсутствует
206	411147,96	1280879,47	Картометрический метод	7	Закрепление отсутствует
203	411146,46	1280881,65	Картометрический метод	7	Закрепление отсутствует
					-
207	410876,57	1281161,60	Аналитический метод	2,5	Закрепление отсутствует
208	410872,08	1281182,78	Аналитический метод	2,5	Закрепление отсутствует
209	410865,35	1281173,10	Картометрический метод	7	Закрепление отсутствует
207	410876,57	1281161,60	Аналитический метод	2,5	Закрепление отсутствует
					-
210	411114,27	1281523,33	Картометрический метод	7	Закрепление отсутствует
211	410887,53	1281204,51	Аналитический метод	2,5	Закрепление отсутствует
212	410872,15	1281182,82	Картометрический метод	7	Закрепление отсутствует
213	410885,02	1281185,29	Аналитический метод	2,5	Закрепление отсутствует
214	410906,60	1281205,80	Аналитический метод	2,5	Закрепление отсутствует
215	410968,90	1281254,92	Аналитический метод	2,5	Закрепление отсутствует
216	411032,20	1281308,30	Аналитический метод	2,5	Закрепление отсутствует
217	411114,18	1281406,43	Аналитический метод	2,5	Закрепление отсутствует
218	411143,52	1281441,68	Аналитический метод	2,5	Закрепление отсутствует
219	411175,89	1281481,92	Аналитический метод	2,5	Закрепление отсутствует
210	411114,27	1281523,33	Картометрический метод	7	Закрепление отсутствует
					-
220	411600,78	1281196,04	Картометрический метод	7	Закрепление отсутствует
221	411598,60	1281194,54	Картометрический метод	7	Закрепление отсутствует
222	411600,10	1281192,35	Картометрический метод	7	Закрепление отсутствует
223	411602,28	1281193,86	Картометрический метод	7	Закрепление отсутствует
220	411600,78	1281196,04	Картометрический метод	7	Закрепление отсутствует
					Закрепление отсутствует
224	411814,68	1281343,73	Картометрический метод	7	Закрепление отсутствует
225	411812,51	1281342,22	Картометрический метод	7	Закрепление отсутствует
226	411814,02	1281340,04	Картометрический метод	7	Закрепление отсутствует
227	411816,20	1281341,56	Картометрический метод	7	Закрепление отсутствует
224	411814,68	1281343,73	Картометрический метод	7	Закрепление отсутствует
					-
228	412029,20	1281492,70	Картометрический метод	7	Закрепление отсутствует
229	412027,02	1281491,20	Картометрический метод	7	Закрепление отсутствует
230	412028,52	1281489,02	Картометрический метод	7	Закрепление отсутствует
231	412030,70	1281490,52	Картометрический метод	7	Закрепление отсутствует
228	412029,20	1281492,70	Картометрический метод	7	Закрепление отсутствует
					Закрепление отсутствует
232	412245,52	1281642,00	Картометрический метод	7	Закрепление отсутствует
233	412243,34	1281640,48	Картометрический метод	7	Закрепление отсутствует
234	412244,86	1281638,30	Картометрический метод	7	Закрепление отсутствует
235	412247,04	1281639,82	Картометрический метод	7	Закрепление отсутствует
232	412245,52	1281642,00	Картометрический метод	7	Закрепление отсутствует
					-
236	412461,32	1281792,05	Картометрический метод	7	Закрепление отсутствует
237	412458,32	1281789,97	Картометрический метод	7	Закрепление отсутствует
238	412460,40	1281786,97	Картометрический метод	7	Закрепление отсутствует
239	412463,40	1281789,05	Картометрический метод	7	Закрепление отсутствует
236	412461,32	1281792,05	Картометрический метод	7	Закрепление отсутствует
					-
240	416234,26	1283480,46	Аналитический метод	2,5	Закрепление отсутствует
241	416232,53	1283473,13	Аналитический метод	2,5	Закрепление отсутствует

План границ объекта

Обзорная схема границ объекта



Масштаб 1:90000

Используемые условные знаки и обозначения:













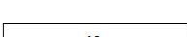
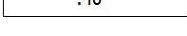
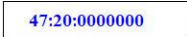
Условные обозначения представлены на листе 9

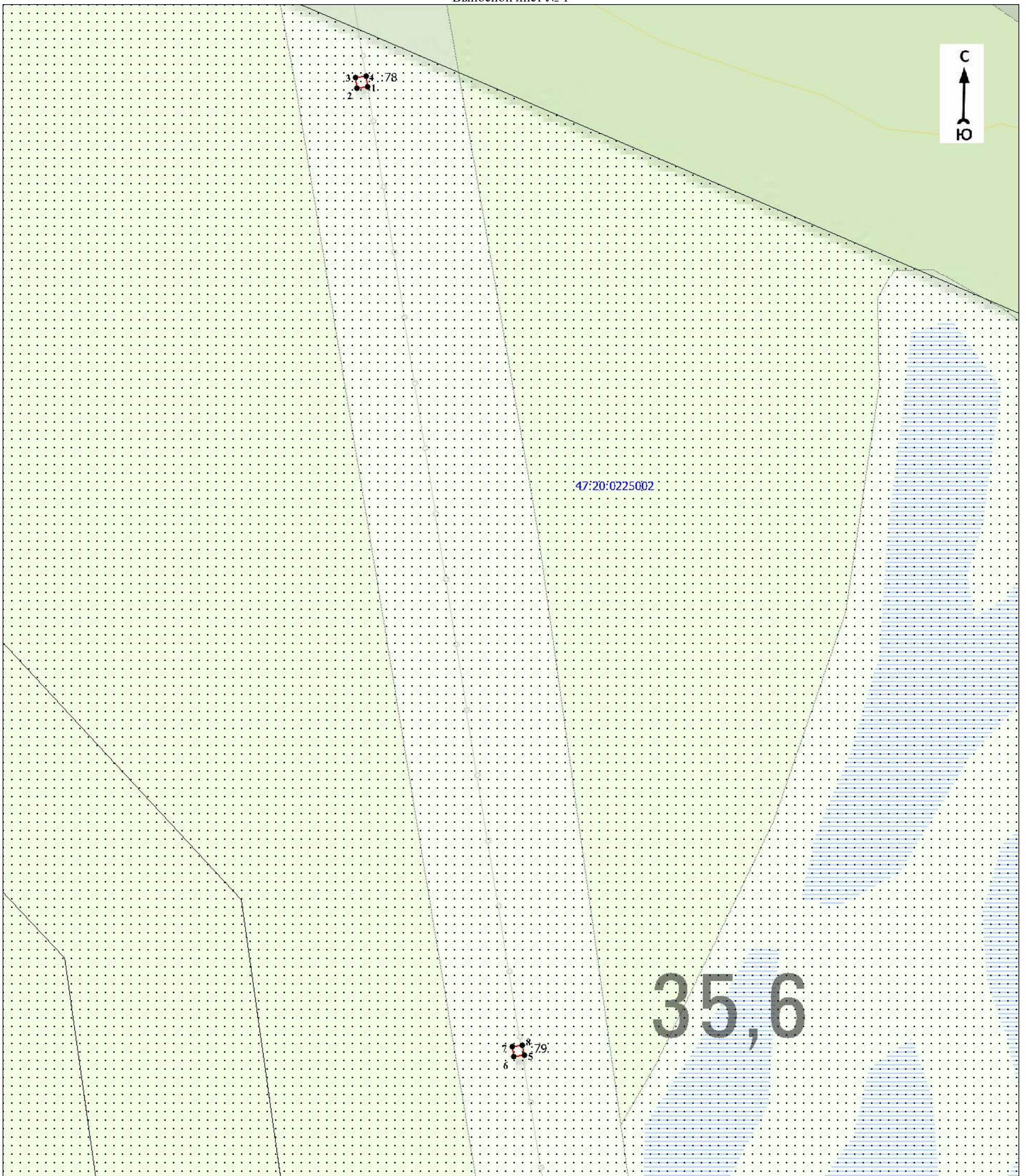
Подпись _____

Дата « ____ » _____ 20 г.

Место для оттиска печати (при наличии) лица, составившего описание местоположения границ объекта

Условные обозначения

	- характерная точка границы объекта
	- граница объекта
	- граница территориальной зоны, сведения о которой содержатся в Едином государственном реестре недвижимости
	- граница кадастрового квартала
	- граница населённого пункта, сведения о которой содержатся в генеральном плане "Вистинского сельского поселения" Кингисеппского муниципального района Ленинградской области
	- граница населённого пункта, сведения о которой содержатся в Едином государственном реестре недвижимости
	- граница муниципального образования, сведения о которой содержатся в Едином государственном реестре недвижимости
	- граница муниципального образования в соответствии с областным законом от 15.06.2010 № 32-оз «Об административно-территориальном устройстве Ленинградской области и порядке его изменения»
	- существующие границы земельного участка, сведения о которой содержатся в Едином государственном реестре недвижимости
	- обозначение земельного участка, сведения о котором содержатся в Едином государственном реестре недвижимости
	- номер кадастрового квартала
	- реестровый номер границы территориальной зоны, сведения о которой содержатся в Едином государственном реестре недвижимости
	- реестровый номер границы населенного пункта, сведения о котором содержатся в Едином государственном реестре недвижимости
	- наименование населённого пункта
	- область и номер выносного листа



Масштаб 1:1000

Используемые условные знаки и обозначения:

Условные обозначения представлены на листе 9

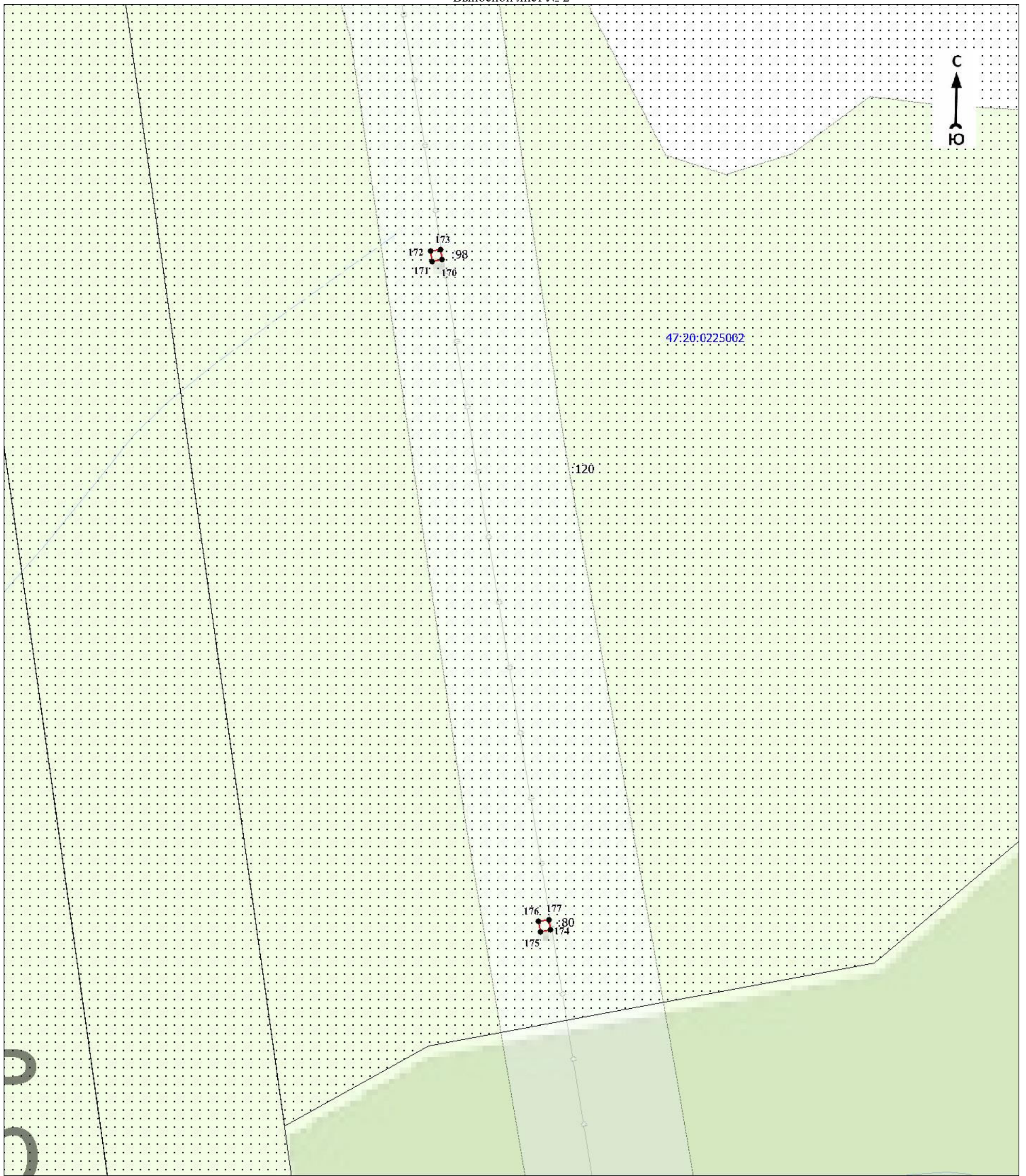
Подпись _____

Дата « ____ » _____ 20 г.

Место для оттиска печати (при наличии) лица, составившего описание местоположения границ объекта

План границ объекта

Выносной лист № 2



Масштаб 1:1000

Используемые условные знаки и обозначения:

Условные обозначения представлены на листе 9

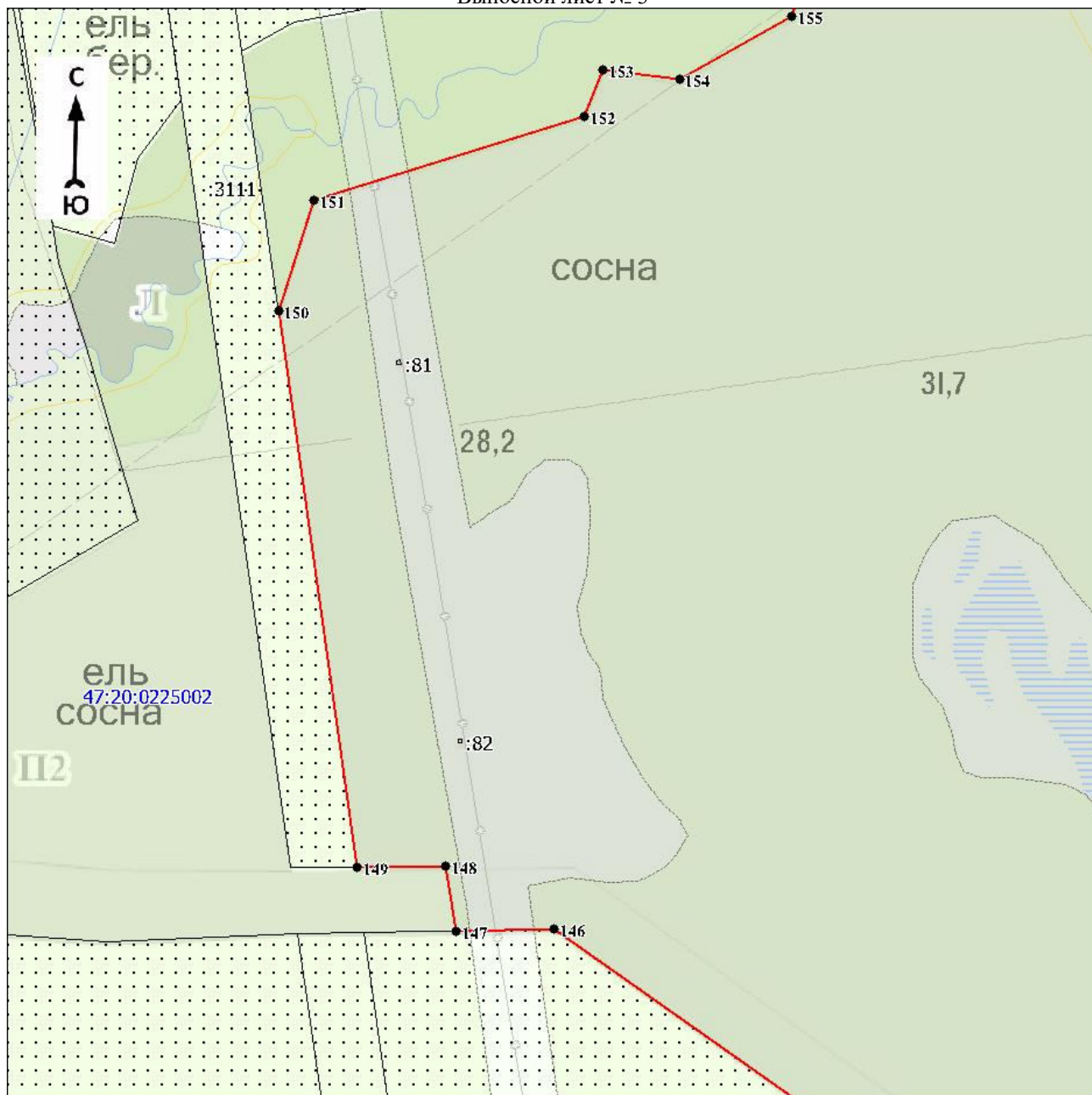
Подпись _____

Дата « ____ » _____ 20 г.

Место для оттиска печати (при наличии) лица, составившего описание местоположения границ объекта

План границ объекта

Выносной лист № 3



Масштаб 1:4500

Используемые условные знаки и обозначения:

Условные обозначения представлены на листе 9

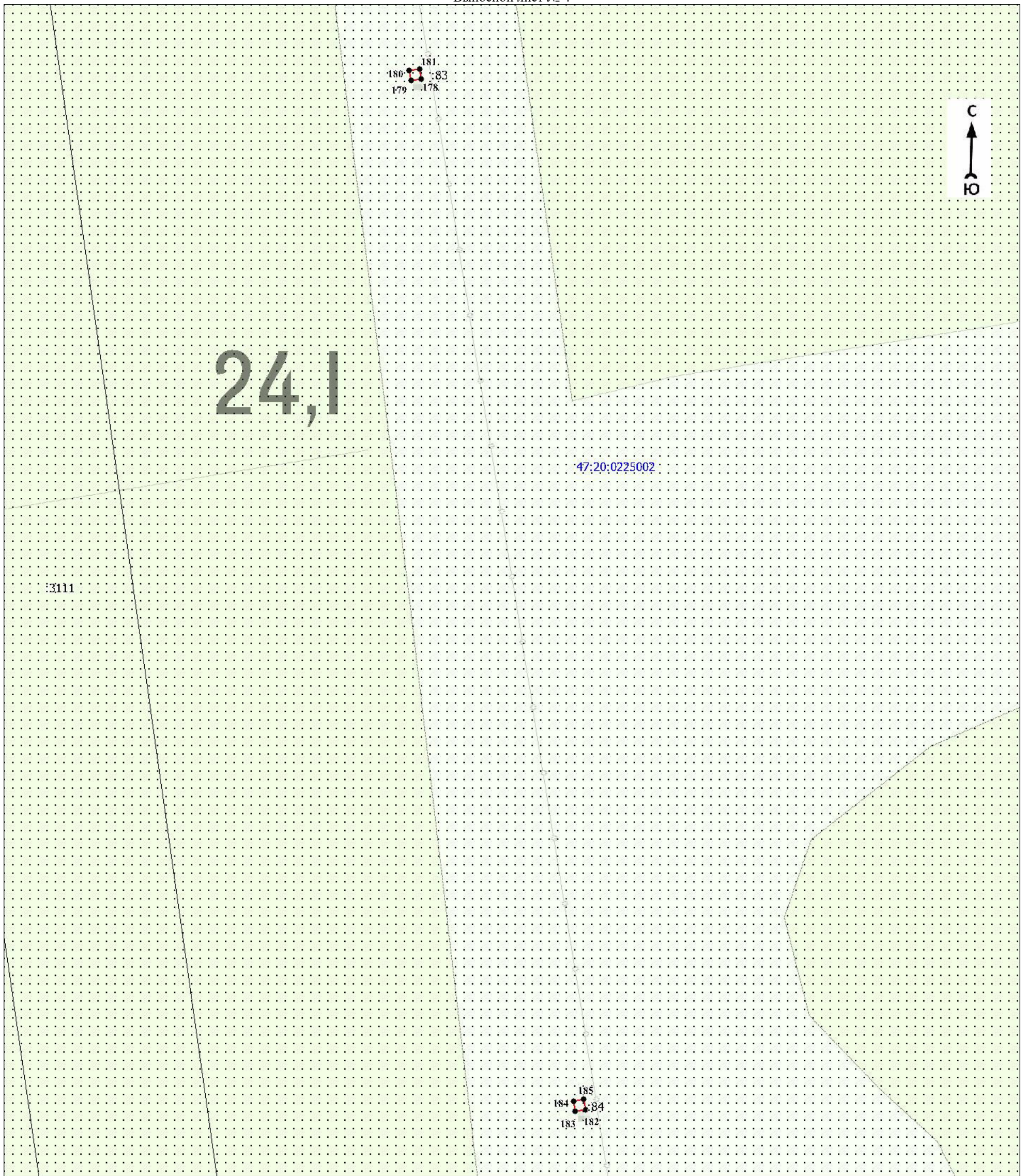
Подпись _____

Дата « ____ » _____ 20 г.

Место для оттиска печати (при наличии) лица, составившего описание местоположения границ объекта

План границ объекта

Выносной лист № 4



Масштаб 1:1000

Используемые условные знаки и обозначения:

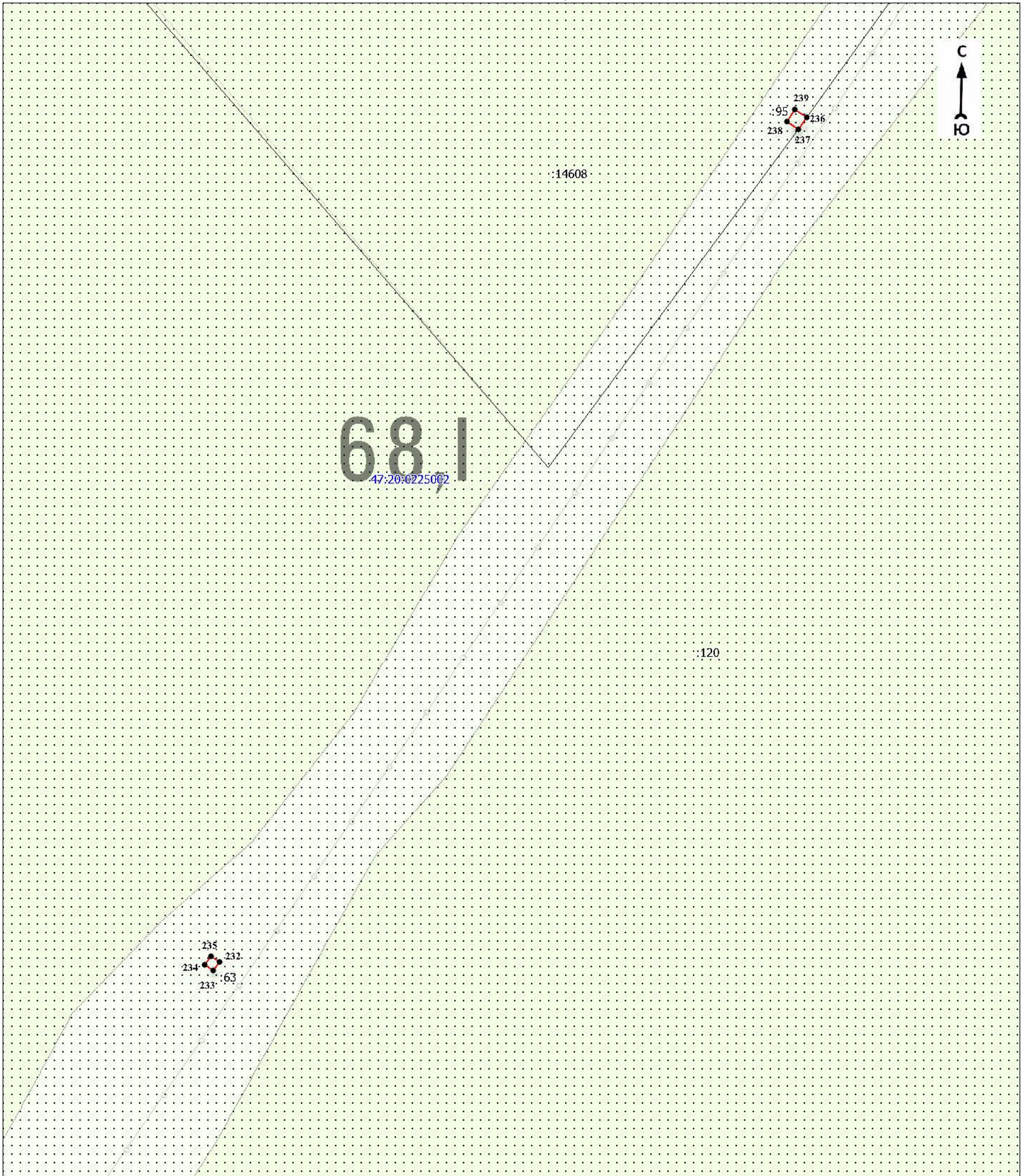
Условные обозначения представлены на листе 9

Подпись _____

Дата « ____ » _____ 20 г.

Место для оттиска печати (при наличии) лица, составившего описание местоположения границ объекта

План границ объекта
Выносной лист № 5



Масштаб 1:1000

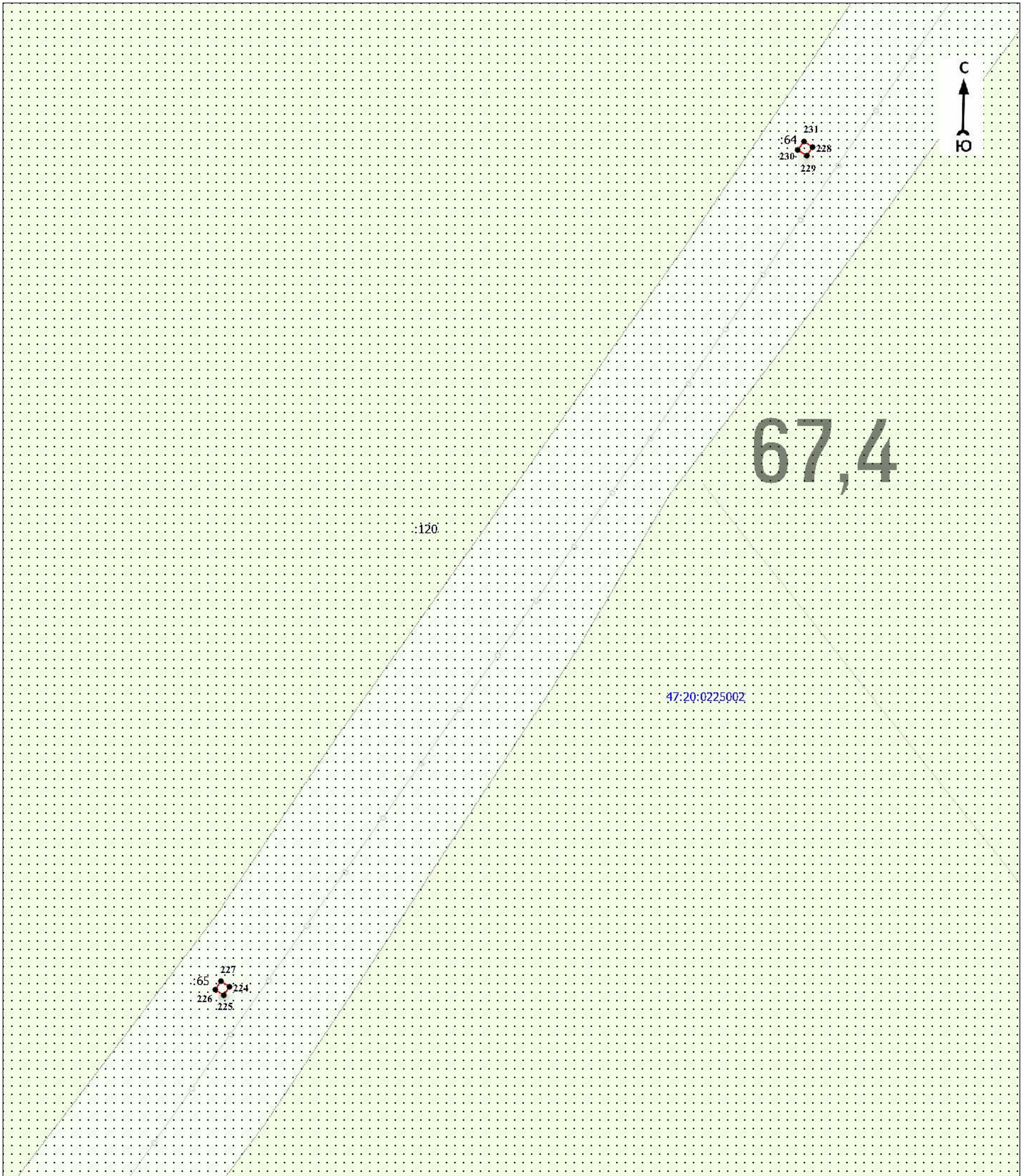
Используемые условные знаки и обозначения:

Условные обозначения представлены на листе 9

Подпись _____

Дата « ____ » _____ 20 г.

Место для оттиска печати (при наличии) лица, составившего описание местоположения границ объекта



Масштаб 1:1000

Используемые условные знаки и обозначения:

Условные обозначения представлены на листе 9

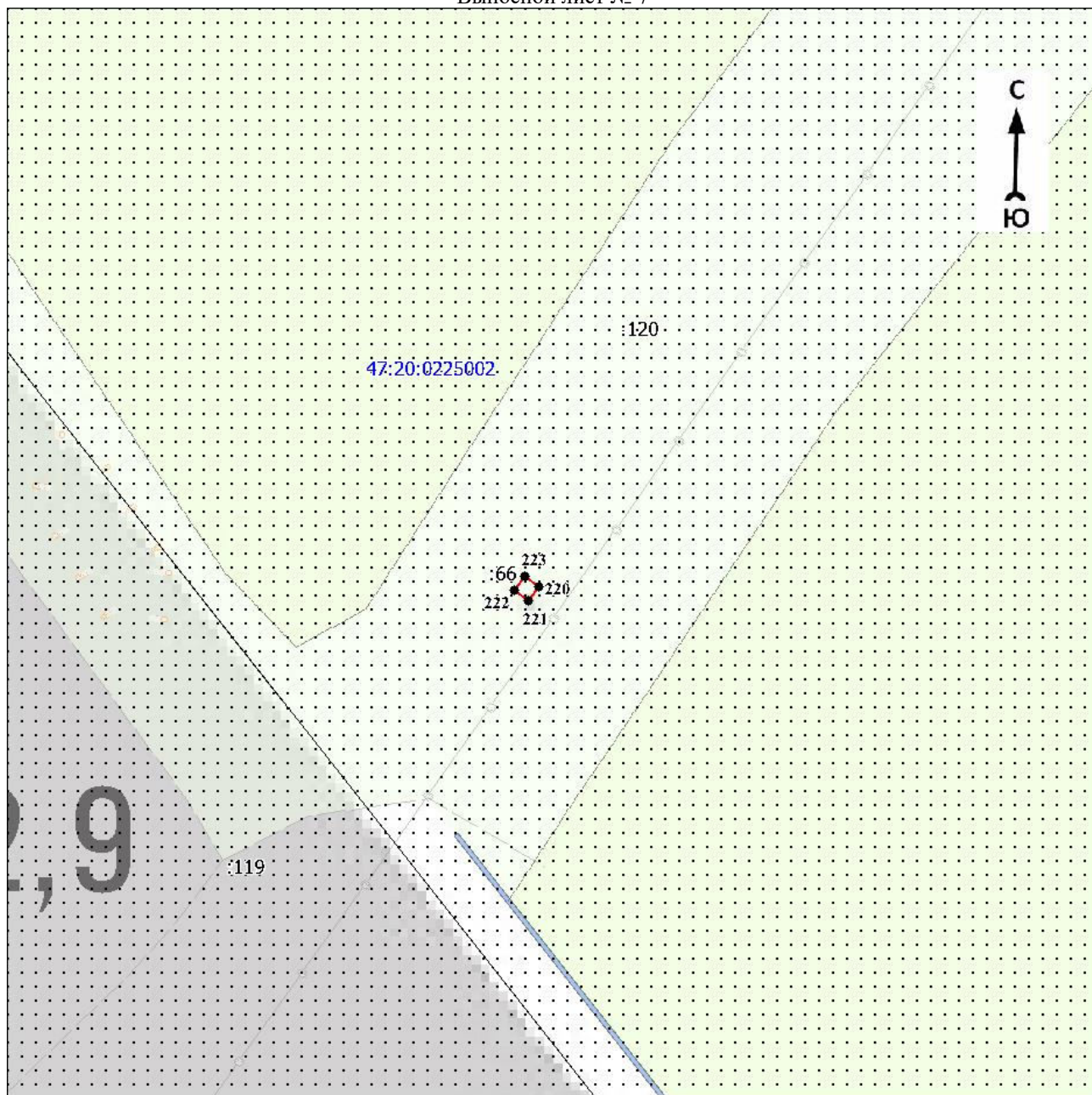
Подпись _____

Дата « ____ » _____ 20 г.

Место для оттиска печати (при наличии) лица, составившего описание местоположения границ объекта

План границ объекта

Выносной лист № 7



Масштаб 1:1000

Используемые условные знаки и обозначения:

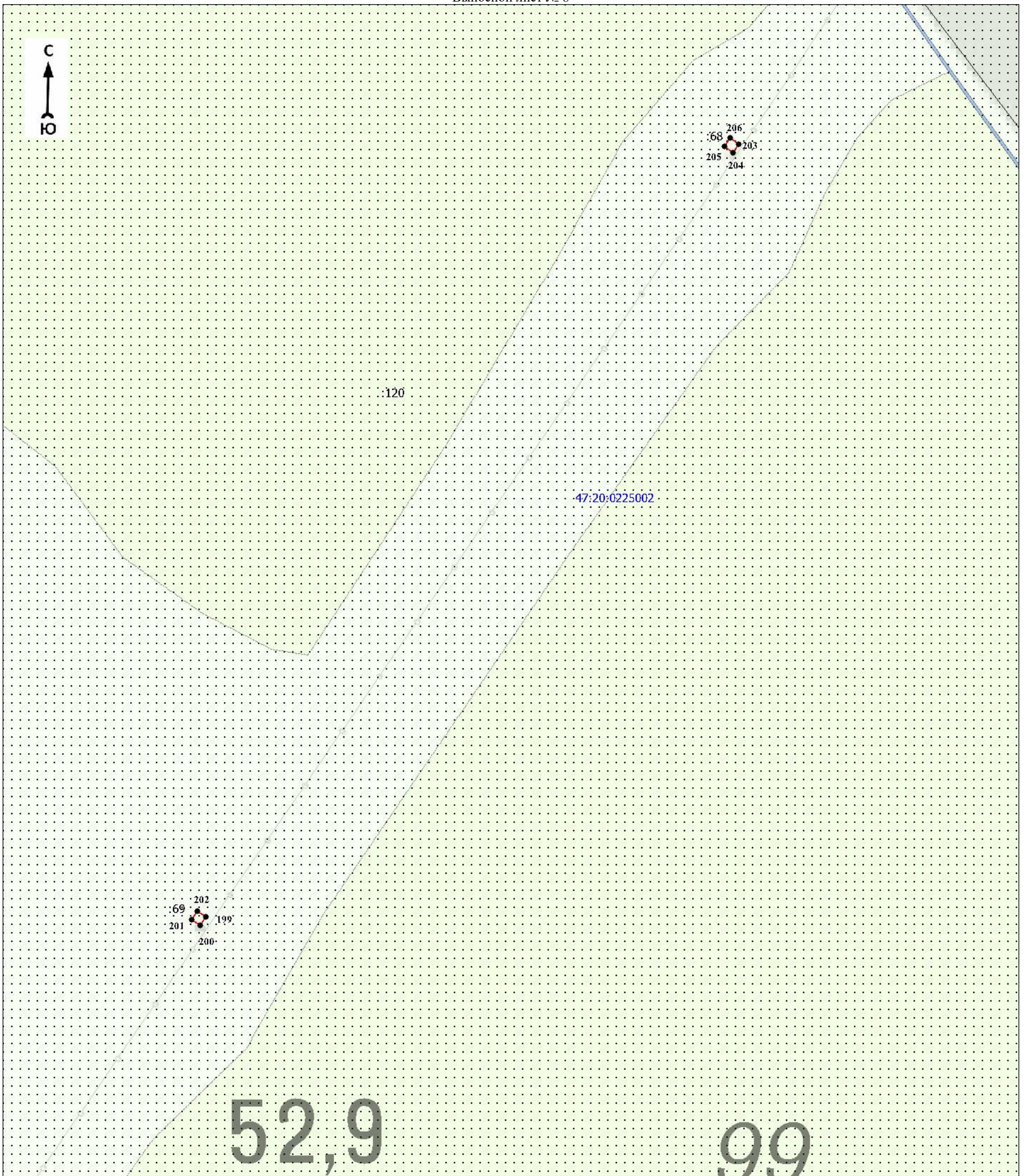
Условные обозначения представлены на листе 9

Подпись _____

Дата « ____ » _____ 20 г.

Место для оттиска печати (при наличии) лица, составившего описание местоположения границ объекта

План границ объекта
Выносной лист № 8



Масштаб 1:1000

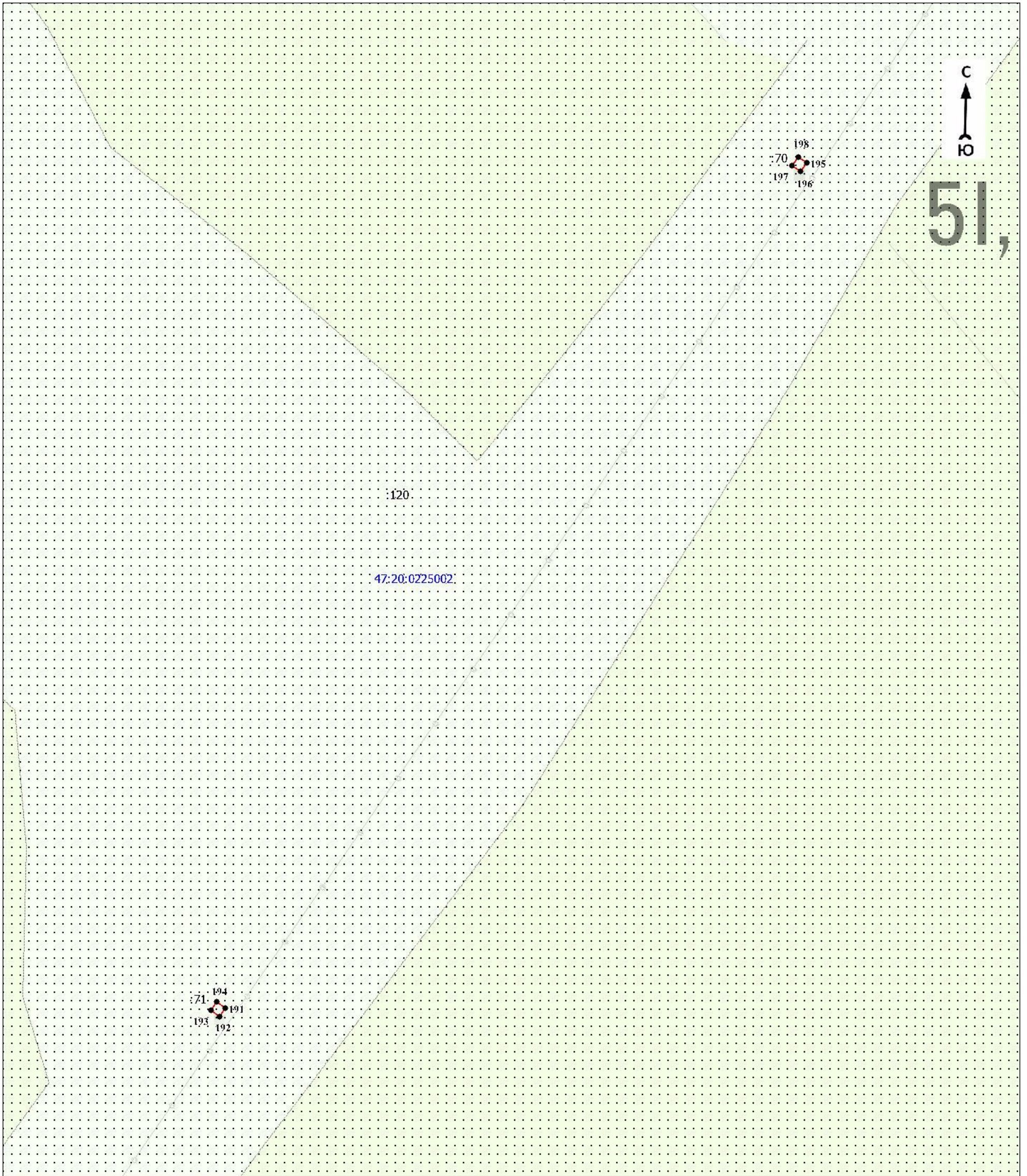
Используемые условные знаки и обозначения:

Условные обозначения представлены на листе 9

Подпись _____

Дата « ____ » _____ 20 г.

Место для оттиска печати (при наличии) лица, составившего описание местоположения границ объекта



Масштаб 1:1000

Используемые условные знаки и обозначения:

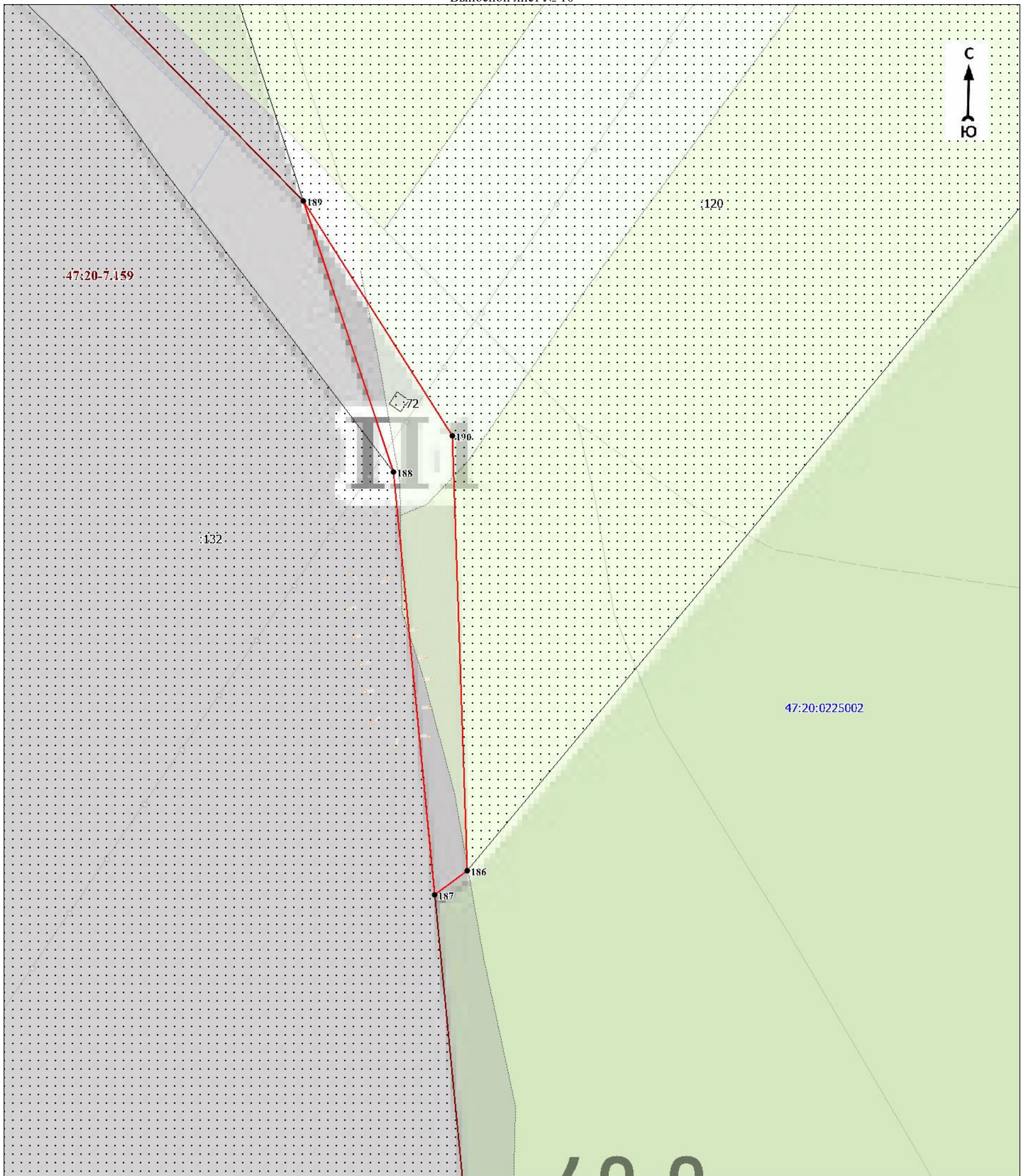
Условные обозначения представлены на листе 9

Подпись _____

Дата « ____ » _____ 20 г.

Место для оттиска печати (при наличии) лица, составившего описание местоположения границ объекта

План границ объекта
Выносной лист № 10



Масштаб 1:1000

Используемые условные знаки и обозначения:

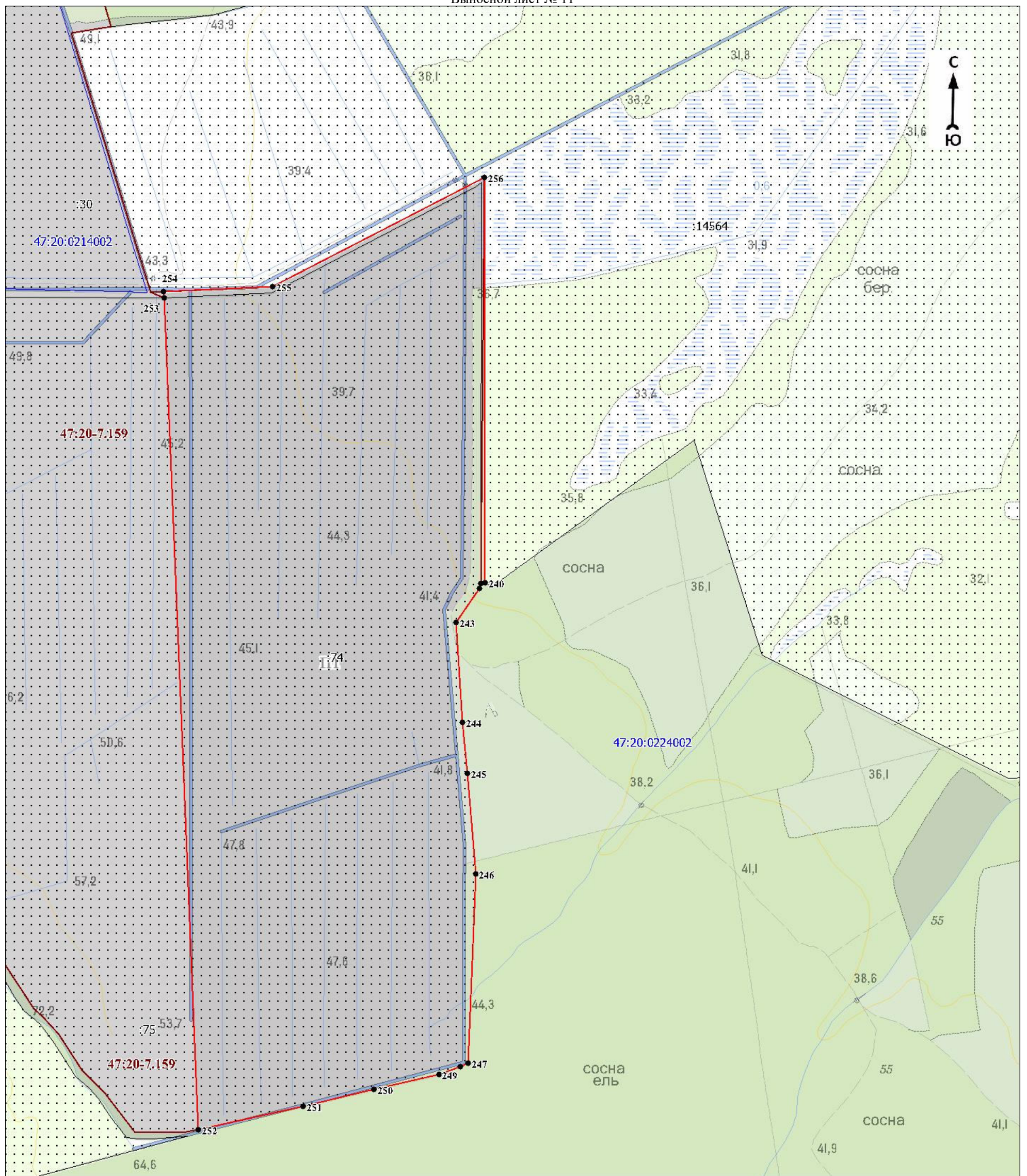
Условные обозначения представлены на листе 9

Подпись _____

Дата « ____ » _____ 20 г.

Место для оттиска печати (при наличии) лица, составившего описание местоположения границ объекта

План границ объекта
Выносной лист № 11



Масштаб 1:7000

Используемые условные знаки и обозначения:

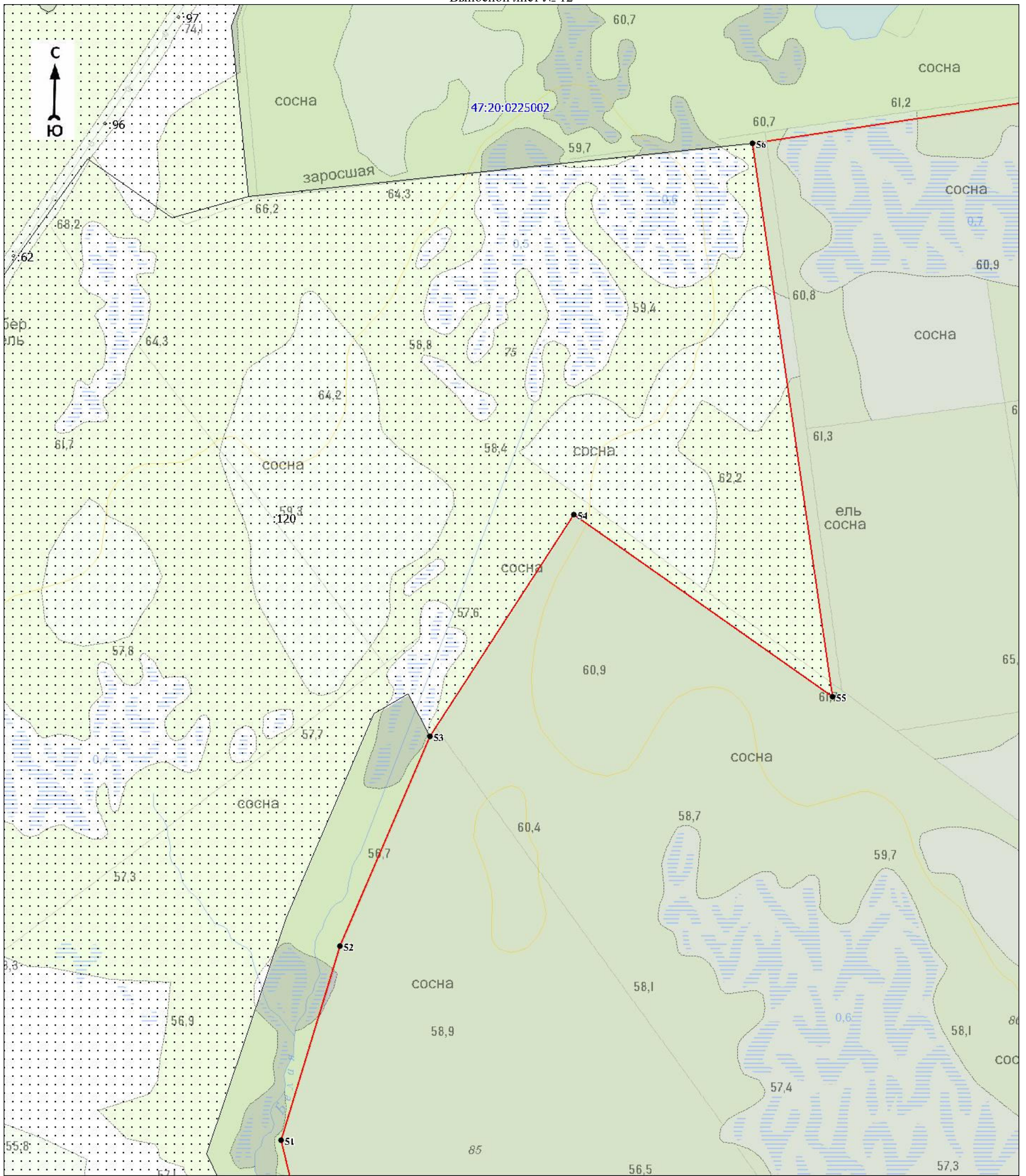
Условные обозначения представлены на листе 9

Подпись _____

Дата « ____ » _____ 20 г.

Место для оттиска печати (при наличии) лица, составившего описание местоположения границ объекта

План границ объекта
Выносной лист № 12



Масштаб 1:7000

Используемые условные знаки и обозначения:

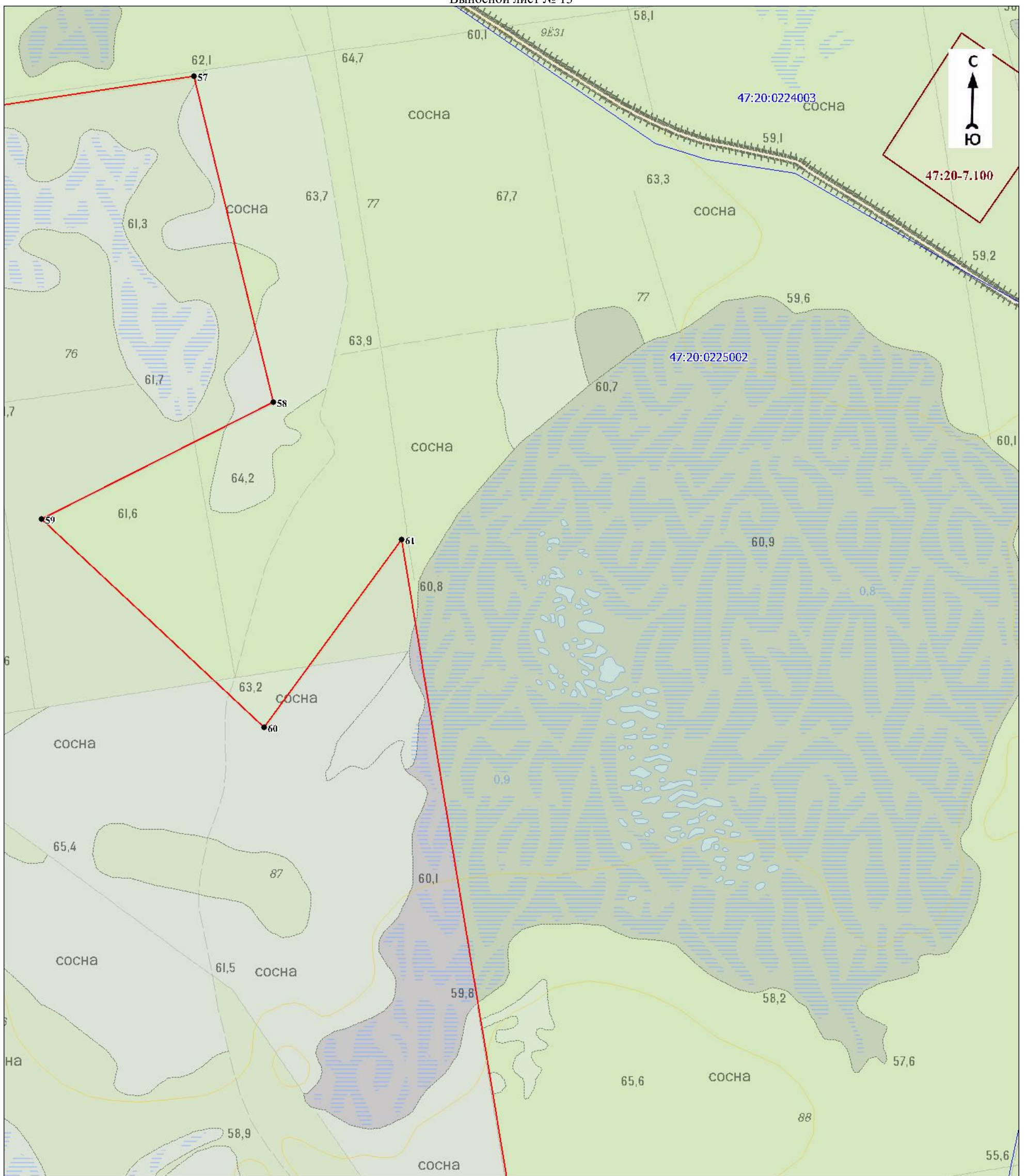
Условные обозначения представлены на листе 9

Подпись _____

Дата « ____ » _____ 20 г.

Место для оттиска печати (при наличии) лица, составившего описание местоположения границ объекта

План границ объекта
Выносной лист № 13



Масштаб 1:7000

Используемые условные знаки и обозначения:

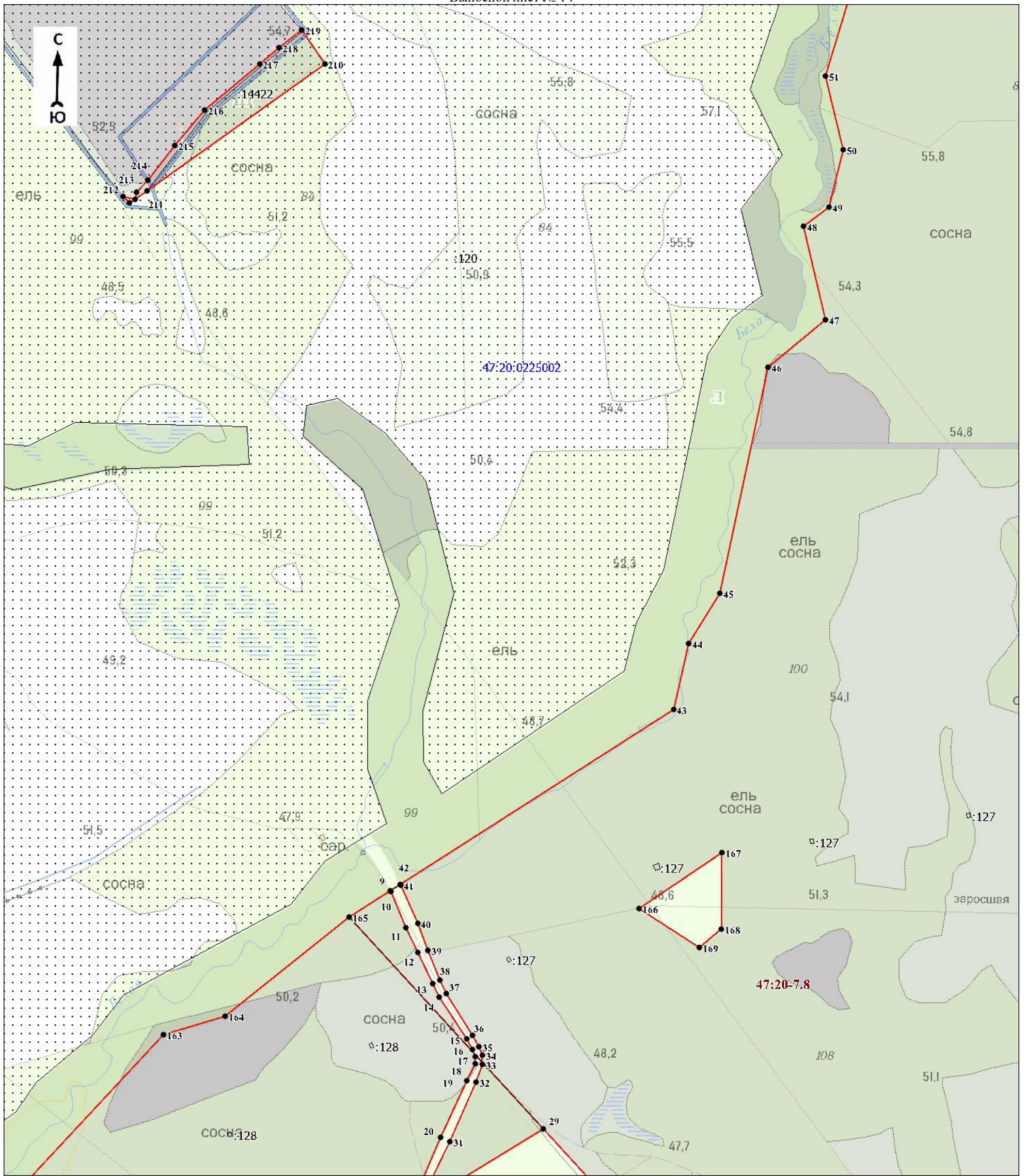
Условные обозначения представлены на листе 9

Подпись _____

Дата « ____ » _____ 20 ____ г.

Место для оттиска печати (при наличии) лица, составившего описание местоположения границ объекта

План границ объекта
Выносной лист № 14



Масштаб 1:7000

Используемые условные знаки и обозначения:

Условные обозначения представлены на листе 9

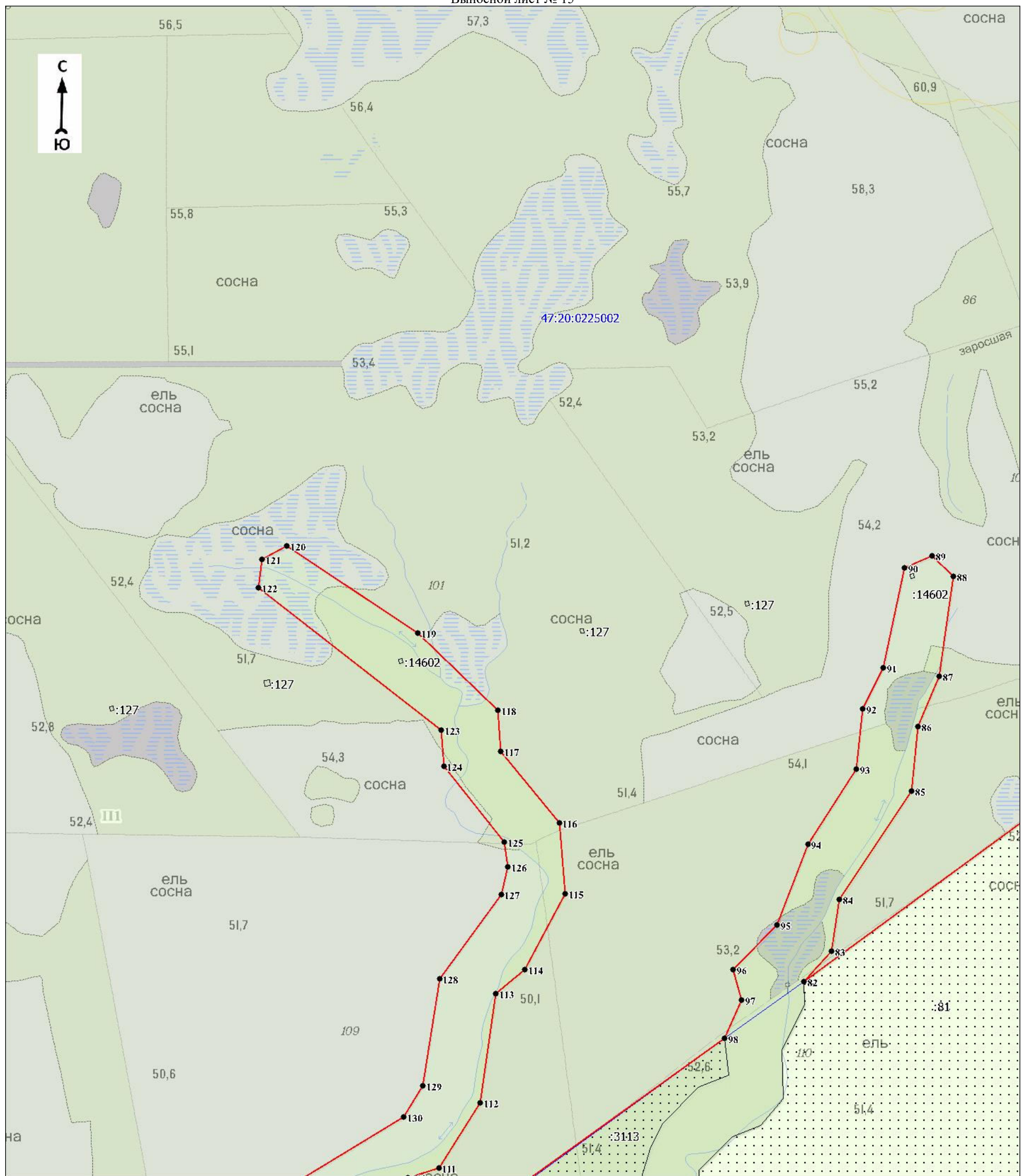
Подпись _____

Дата « ____ » _____ 20 ____ г.

Место для оттиска печати (при наличии) лица, составившего описание местоположения границ объекта

План границ объекта

Выносной лист № 15



Масштаб 1:7000

Используемые условные знаки и обозначения:

Условные обозначения представлены на листе 9

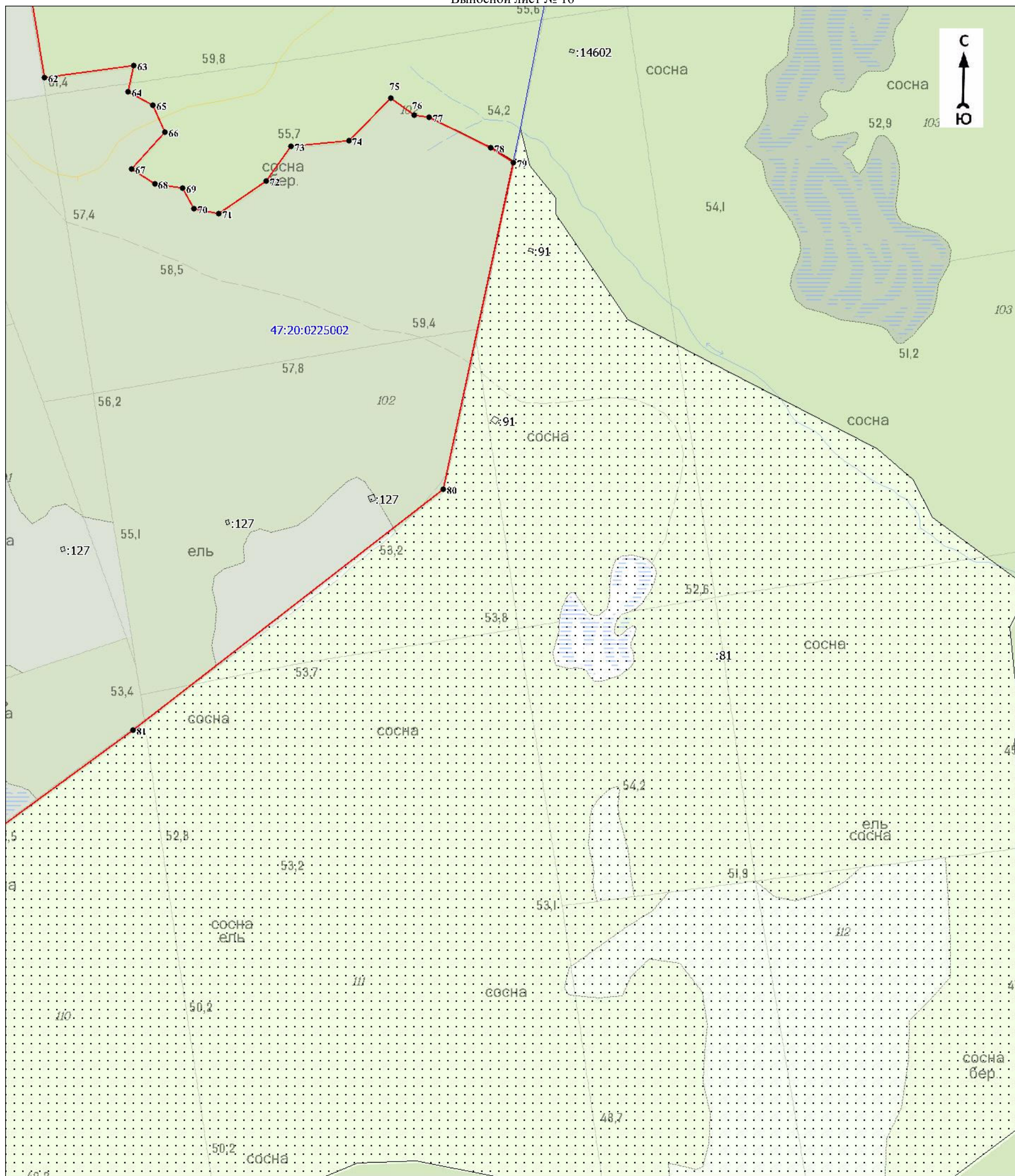
Подпись _____

Дата « ____ » _____ 20 г.

Место для оттиска печати (при наличии) лица, составившего описание местоположения границ объекта

План границ объекта

Выносной лист № 16



Масштаб 1:7000

Используемые условные знаки и обозначения:

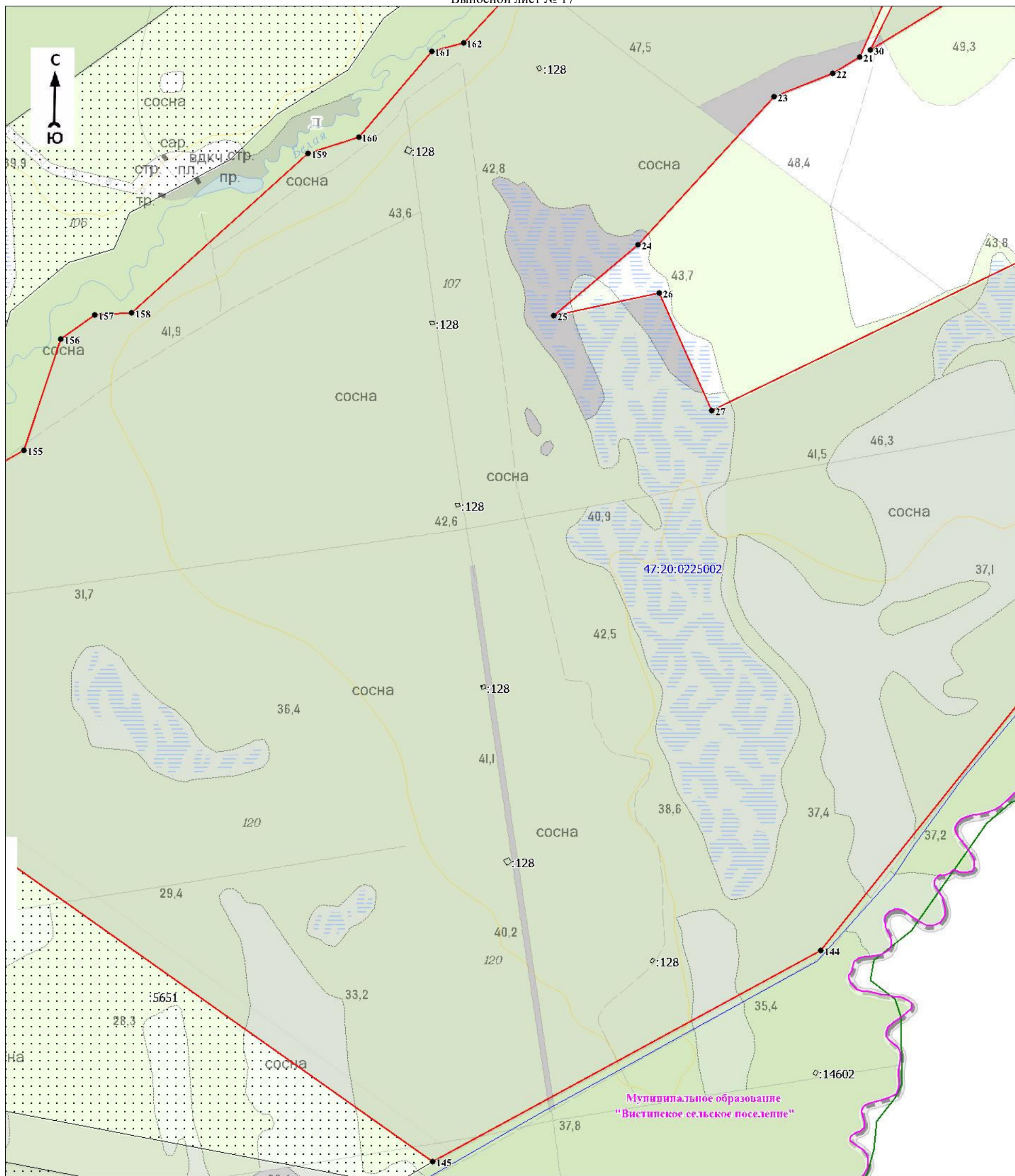
Условные обозначения представлены на листе 9

Подпись _____

Дата « ____ » _____ 20 г.

Место для оттиска печати (при наличии) лица, составившего описание местоположения границ объекта

План границ объекта
Выносной лист № 17



Масштаб 1:7000

Используемые условные знаки и обозначения:

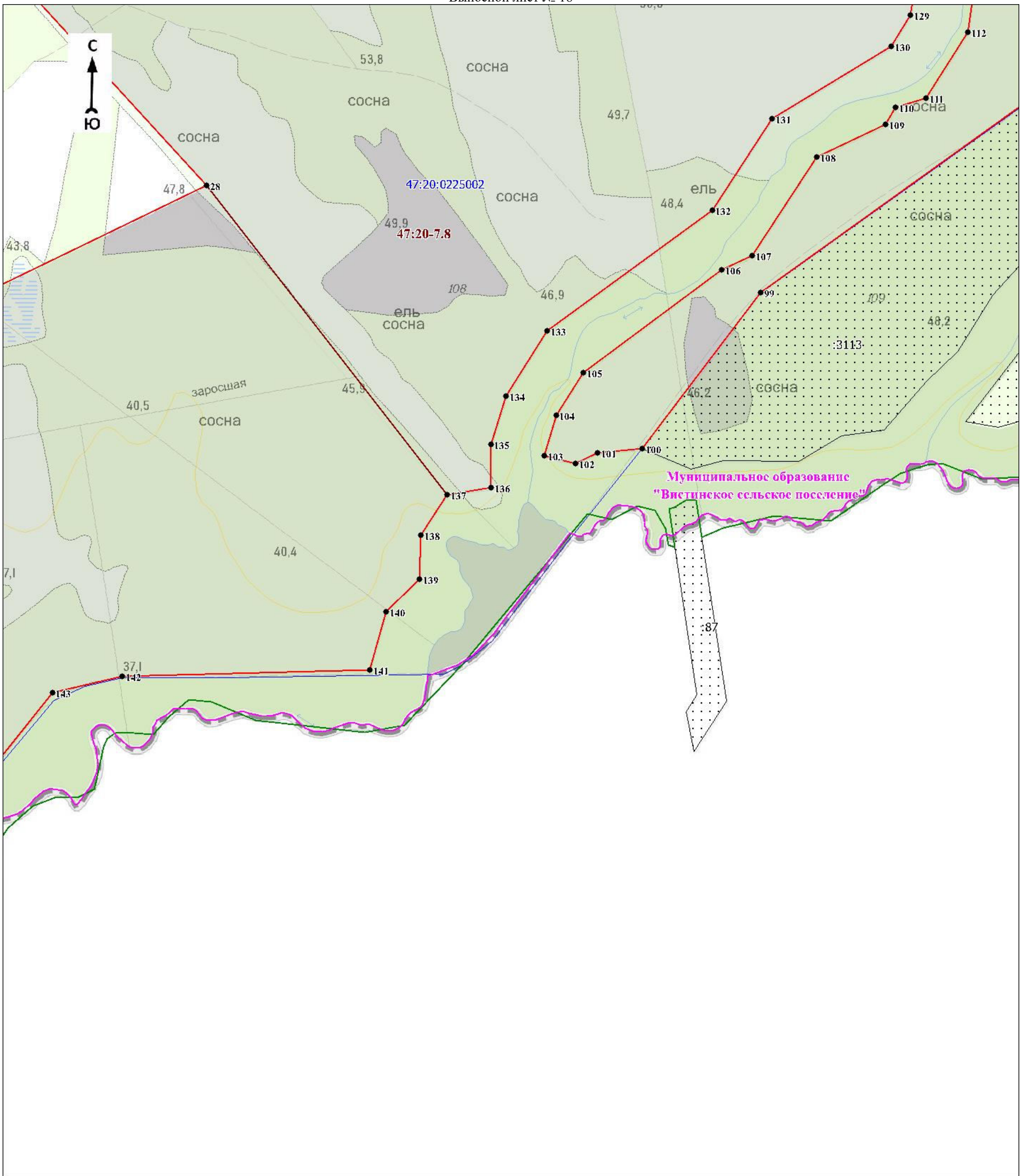
Условные обозначения представлены на листе 9

Подпись _____

Дата « ____ » _____ 20 г.

Место для оттиска печати (при наличии) лица, составившего описание местоположения границ объекта

План границ объекта
Выносной лист № 18



Масштаб 1:7000

Используемые условные знаки и обозначения:

Условные обозначения представлены на листе 9

Подпись _____

Дата « ____ » _____ 20 г.

Место для оттиска печати (при наличии) лица, составившего описание местоположения границ объекта

Текстовое описание местоположения границ объекта

Прохождение границы		Описание прохождения границы
от точки	до точки	
1	2	3
1	2	-
2	3	-
3	4	-
4	1	-
5	6	-
6	7	-
7	8	-
8	5	-
9	10	-
10	11	-
11	12	-
12	13	-
13	14	-
14	15	-
15	16	-
16	17	-
17	18	-
18	19	-
19	20	-
20	21	-
21	22	-
22	23	-
23	24	-
24	25	-
25	26	-
26	27	-
27	28	-
28	29	-
29	30	-
30	31	-
31	32	-
32	33	-
33	34	-
34	35	-
35	36	-
36	37	-
37	38	-
38	39	-
39	40	-
40	41	-
41	42	-
42	43	-
43	44	-
44	45	-
45	46	-
46	47	-
47	48	-
48	49	-
49	50	-
50	51	-
51	52	-
52	53	-
53	54	-
54	55	-
55	56	-
56	57	-
57	58	-
58	59	-
59	60	-

Текстовое описание местоположения границ объекта

Прохождение границы		Описание прохождения границы
от точки	до точки	
60	61	-
61	62	-
62	63	-
63	64	-
64	65	-
65	66	-
66	67	-
67	68	-
68	69	-
69	70	-
70	71	-
71	72	-
72	73	-
73	74	-
74	75	-
75	76	-
76	77	-
77	78	-
78	79	-
79	80	-
80	81	-
81	82	-
82	83	-
83	84	-
84	85	-
85	86	-
86	87	-
87	88	-
88	89	-
89	90	-
90	91	-
91	92	-
92	93	-
93	94	-
94	95	-
95	96	-
96	97	-
97	98	-
98	99	-
99	100	-
100	101	-
101	102	-
102	103	-
103	104	-
104	105	-
105	106	-
106	107	-
107	108	-
108	109	-
109	110	-
110	111	-
111	112	-
112	113	-
113	114	-
114	115	-
115	116	-
116	117	-
117	118	-
118	119	-
119	120	-
120	121	-
121	122	-

Текстовое описание местоположения границ объекта

Прохождение границы		Описание прохождения границы
от точки	до точки	
122	123	-
123	124	-
124	125	-
125	126	-
126	127	-
127	128	-
128	129	-
129	130	-
130	131	-
131	132	-
132	133	-
133	134	-
134	135	-
135	136	-
136	137	-
137	138	-
138	139	-
139	140	-
140	141	-
141	142	-
142	143	-
143	144	-
144	145	-
145	146	-
146	147	-
147	148	-
148	149	-
149	150	-
150	151	-
151	152	-
152	153	-
153	154	-
154	155	-
155	156	-
156	157	-
157	158	-
158	159	-
159	160	-
160	161	-
161	162	-
162	163	-
163	164	-
164	165	-
165	9	-
166	167	-
167	168	-
168	169	-
169	166	-
170	171	-
171	172	-
172	173	-
173	170	-
174	175	-
175	176	-
176	177	-
177	174	-
178	179	-
179	180	-

Текстовое описание местоположения границ объекта

Прохождение границы		Описание прохождения границы
от точки	до точки	
180	181	-
181	178	-
182	183	-
183	184	-
184	185	-
185	182	-
186	187	-
187	188	-
188	189	-
189	190	-
190	186	-
191	192	-
192	193	-
193	194	-
194	191	-
195	196	-
196	197	-
197	198	-
198	195	-
199	200	-
200	201	-
201	202	-
202	199	-
203	204	-
204	205	-
205	206	-
206	203	-
207	208	-
208	209	-
209	207	-
210	211	-
211	212	-
212	213	-
213	214	-
214	215	-
215	216	-
216	217	-
217	218	-
218	219	-
219	210	-
220	221	-
221	222	-
222	223	-
223	220	-
224	225	-
225	226	-
226	227	-
227	224	-
228	229	-
229	230	-
230	231	-

Текстовое описание местоположения границ объекта

Прохождение границы		Описание прохождения границы
от точки	до точки	
231	228	-
232	233	-
233	234	-
234	235	-
235	232	-
236	237	-
237	238	-
238	239	-
239	236	-
240	241	-
241	242	-
242	243	-
243	244	-
244	245	-
245	246	-
246	247	-
247	248	-
248	249	-
249	250	-
250	251	-
251	252	-
252	253	-
253	254	-
254	255	-
255	256	-
256	240	-

ОПИСАНИЕ МЕСТОПОЛОЖЕНИЯ ГРАНИЦ
П2. Производственная зона II – V классов опасности
(наименование объекта, местоположение границ которого описано (далее - объект)

Раздел 1

Сведения об объекте		
№ п/п	Характеристики объекта	Описание характеристик
1	2	3
1	Местоположение объекта	Ленинградская область, Кингисеппский район, Вистинское сельское поселение
2	Площадь объекта ± величина погрешности определения площади ($P \pm \Delta P$), м ²	7454240 ± 66891
3	Иные характеристики объекта	<p>Виды разрешённого использования земельных участков и объектов капитального строительства:</p> <p>1) Основные виды разрешённого использования:</p> <ul style="list-style-type: none"> - Хранение автотранспорта; - Коммунальное обслуживание; - Бытовое обслуживание; - Деловое управление; - Служебные гаражи; - Объекты дорожного сервиса; - Недропользование; - Тяжелая промышленность; - Автомобилестроительная промышленность; - Легкая промышленность; - Пищевая промышленность; - Нефтехимическая промышленность; - Строительная промышленность; - Энергетика; - Связь; - Склады; - Складские площадки; - Научно-производственная деятельность; - Железнодорожный транспорт; - Автомобильный транспорт; - Воздушный транспорт; - Трубопроводный транспорт; - Обеспечение внутреннего правопорядка; - Общее пользование водными объектами; - Специальное пользование водными объектами; <p>Гидротехнические сооружения.</p> <p>2) Условно разрешённые виды использования:</p> <ul style="list-style-type: none"> - Общественное питание; - Специальная деятельность.

Раздел 2

Сведения о местоположении границ объекта					
1. Система координат МСК-47 зона 1					
2. Сведения о характерных точках границ объекта					
Обозначение характерных точек границ	Координаты, м		Метод определения координат характерной точки	Средняя квадратическая погрешность положения характерной точки (Mt), м	Описание обозначения точки на местности (при наличии)
	X	Y			
1	2	3	4	5	6
1	406394,59	1279732,51	Аналитический метод	0,1	Закрепление отсутствует
2	406360,05	1279667,95	Картометрический метод	7	Закрепление отсутствует
3	406228,49	1279593,00	Аналитический метод	5	Закрепление отсутствует
4	406213,07	1279584,22	Аналитический метод	5	Закрепление отсутствует
5	406208,49	1279563,81	Аналитический метод	5	Закрепление отсутствует
6	406196,52	1279512,82	Картометрический метод	7	Закрепление отсутствует
7	406608,16	1279112,32	Картометрический метод	7	Закрепление отсутствует
8	407134,11	1279248,34	Картометрический метод	7	Закрепление отсутствует
9	406627,34	1279628,14	Аналитический метод	0,1	Закрепление отсутствует
10	406576,56	1279663,04	Аналитический метод	0,1	Закрепление отсутствует
11	406494,21	1279704,92	Аналитический метод	0,1	Закрепление отсутствует

Сведения о местоположении границ объекта

1. Система координат МСК-47 зона 1

2. Сведения о характерных точках границ объекта

Обозначение характерных точек границ	Координаты, м		Метод определения координат характерной точки	Средняя квадратическая погрешность положения характерной точки (Mt), м	Описание обозначения точки на местности (при наличии)
	X	Y			
12	406442,95	1279722,41	Аналитический метод	0,1	Закрепление отсутствует
1	406394,59	1279732,51	Аналитический метод	0,1	Закрепление отсутствует
					-
13	407708,90	1279939,26	Картометрический метод	7	Закрепление отсутствует
14	407707,73	1279874,83	Аналитический метод	0,1	Закрепление отсутствует
15	407707,59	1279828,00	Аналитический метод	0,1	Закрепление отсутствует
16	407701,37	1279695,08	Аналитический метод	5	Закрепление отсутствует
17	407726,05	1279347,15	Картометрический метод	7	Закрепление отсутствует
18	407785,32	1279356,39	Аналитический метод	2,5	Закрепление отсутствует
19	407854,13	1279473,33	Аналитический метод	2,5	Закрепление отсутствует
20	407865,80	1279493,15	Аналитический метод	2,5	Закрепление отсутствует
21	407996,86	1279715,87	Аналитический метод	2,5	Закрепление отсутствует
22	408051,39	1279699,93	Аналитический метод	2,5	Закрепление отсутствует
23	408061,93	1279758,03	Картометрический метод	7	Закрепление отсутствует
24	408096,53	1279774,41	Картометрический метод	7	Закрепление отсутствует
25	407753,53	1279823,12	Аналитический метод	0,1	Закрепление отсутствует
26	407753,70	1279869,95	Аналитический метод	0,1	Закрепление отсутствует
27	407754,73	1279931,99	Картометрический метод	7	Закрепление отсутствует
13	407708,90	1279939,26	Картометрический метод	7	Закрепление отсутствует
					-
28	409949,18	1280324,80	Аналитический метод	2,5	Закрепление отсутствует
29	409944,76	1280324,02	Аналитический метод	2,5	Закрепление отсутствует
30	409917,23	1280315,23	Аналитический метод	2,5	Закрепление отсутствует
31	409878,27	1280295,08	Аналитический метод	2,5	Закрепление отсутствует
32	409863,56	1280278,85	Аналитический метод	2,5	Закрепление отсутствует
33	409852,86	1280241,76	Аналитический метод	2,5	Закрепление отсутствует
34	409851,22	1280225,87	Аналитический метод	2,5	Закрепление отсутствует
35	409853,50	1280214,53	Аналитический метод	2,5	Закрепление отсутствует
36	409863,12	1280200,00	Аналитический метод	2,5	Закрепление отсутствует
37	409894,65	1280152,33	Аналитический метод	2,5	Закрепление отсутствует
38	409894,14	1280142,59	Аналитический метод	2,5	Закрепление отсутствует
39	409844,91	1280100,91	Аналитический метод	2,5	Закрепление отсутствует
40	409771,39	1280056,01	Аналитический метод	2,5	Закрепление отсутствует
41	409636,02	1279964,87	Аналитический метод	2,5	Закрепление отсутствует
42	409553,94	1279908,70	Аналитический метод	2,5	Закрепление отсутствует
43	409136,81	1279625,10	Картометрический метод	7	Закрепление отсутствует
44	409170,97	1279546,58	Картометрический метод	7	Закрепление отсутствует
45	409183,79	1279515,38	Аналитический метод	5	Закрепление отсутствует
46	409211,08	1279448,99	Аналитический метод	5	Закрепление отсутствует
47	409282,64	1279282,84	Аналитический метод	2,5	Закрепление отсутствует
48	409290,17	1279265,37	Аналитический метод	2,5	Закрепление отсутствует
49	409296,15	1279251,48	Аналитический метод	5	Закрепление отсутствует
50	409308,90	1279221,74	Аналитический метод	2,5	Закрепление отсутствует
51	409509,79	1279329,31	Аналитический метод	2,5	Закрепление отсутствует
52	409504,72	1279339,26	Аналитический метод	2,5	Закрепление отсутствует
53	409553,68	1279364,04	Аналитический метод	2,5	Закрепление отсутствует
54	409643,28	1279409,39	Аналитический метод	2,5	Закрепление отсутствует
55	409742,37	1279459,55	Аналитический метод	2,5	Закрепление отсутствует
56	409781,66	1279479,44	Аналитический метод	2,5	Закрепление отсутствует
57	409851,21	1279514,63	Аналитический метод	2,5	Закрепление отсутствует
58	409989,52	1279584,64	Аналитический метод	2,5	Закрепление отсутствует
59	410044,16	1279612,30	Аналитический метод	2,5	Закрепление отсутствует
60	410108,58	1279644,91	Аналитический метод	2,5	Закрепление отсутствует
61	410180,47	1279681,29	Аналитический метод	2,5	Закрепление отсутствует
62	410270,88	1279727,05	Аналитический метод	2,5	Закрепление отсутствует
63	410319,02	1279751,42	Аналитический метод	2,5	Закрепление отсутствует
64	410412,90	1279798,93	Аналитический метод	2,5	Закрепление отсутствует

Сведения о местоположении границ объекта

1. Система координат МСК-47 зона 1

2. Сведения о характерных точках границ объекта

Обозначение характерных точек границ	Координаты, м		Метод определения координат характерной точки	Средняя квадратическая погрешность положения характерной точки (Mt), м	Описание обозначения точки на местности (при наличии)
	X	Y			
65	410464,59	1279825,10	Аналитический метод	2,5	Закрепление отсутствует
66	410555,84	1279871,28	Аналитический метод	2,5	Закрепление отсутствует
67	410610,19	1279898,79	Аналитический метод	2,5	Закрепление отсутствует
68	410666,71	1279927,40	Аналитический метод	2,5	Закрепление отсутствует
69	410674,69	1279931,44	Аналитический метод	2,5	Закрепление отсутствует
70	410679,14	1279931,86	Аналитический метод	2,5	Закрепление отсутствует
71	410723,29	1279898,56	Аналитический метод	2,5	Закрепление отсутствует
72	410997,82	1279816,78	Аналитический метод	2,5	Закрепление отсутствует
73	411295,98	1279723,69	Аналитический метод	2,5	Закрепление отсутствует
74	411355,65	1279706,09	Картометрический метод	7	Закрепление отсутствует
75	411363,43	1279729,98	Картометрический метод	7	Закрепление отсутствует
76	411320,07	1279742,56	Аналитический метод	2,5	Закрепление отсутствует
77	411307,05	1279746,23	Аналитический метод	2,5	Закрепление отсутствует
78	411192,64	1279781,81	Аналитический метод	2,5	Закрепление отсутствует
79	410738,93	1279917,98	Аналитический метод	2,5	Закрепление отсутствует
80	410710,55	1279933,16	Аналитический метод	2,5	Закрепление отсутствует
81	410696,33	1279946,12	Аналитический метод	2,5	Закрепление отсутствует
82	410790,90	1280049,64	Аналитический метод	2,5	Закрепление отсутствует
83	410834,19	1280098,12	Аналитический метод	2,5	Закрепление отсутствует
84	410842,89	1280109,23	Картометрический метод	7	Закрепление отсутствует
85	410827,10	1280114,39	Аналитический метод	2,5	Закрепление отсутствует
86	410792,93	1280125,54	Аналитический метод	2,5	Закрепление отсутствует
87	410773,35	1280131,93	Аналитический метод	2,5	Закрепление отсутствует
88	410349,87	1280270,14	Картометрический метод	7	Закрепление отсутствует
89	410280,50	1280293,24	Аналитический метод	2,5	Закрепление отсутствует
90	410172,24	1280303,80	Картометрический метод	7	Закрепление отсутствует
91	409973,94	1280323,12	Аналитический метод	2,5	Закрепление отсутствует
28	409949,18	1280324,80	Аналитический метод	2,5	Закрепление отсутствует
					-
92	407033,21	1280837,67	Аналитический метод	5	Закрепление отсутствует
93	406962,34	1280726,52	Аналитический метод	5	Закрепление отсутствует
94	406753,04	1280380,16	Аналитический метод	5	Закрепление отсутствует
95	406526,53	1280017,65	Аналитический метод	5	Закрепление отсутствует
96	407108,01	1279960,05	Картометрический метод	7	Закрепление отсутствует
97	407116,72	1279914,00	Картометрический метод	7	Закрепление отсутствует
98	406509,48	1279974,35	Аналитический метод	5	Закрепление отсутствует
99	406477,96	1279889,31	Аналитический метод	5	Закрепление отсутствует
100	406492,84	1279884,95	Аналитический метод	0,1	Закрепление отсутствует
101	406568,19	1279859,85	Аналитический метод	0,1	Закрепление отсутствует
102	406639,37	1279825,78	Аналитический метод	0,1	Закрепление отсутствует
103	406672,85	1279802,44	Аналитический метод	0,1	Закрепление отсутствует
104	406792,55	1279712,65	Аналитический метод	0,1	Закрепление отсутствует
105	406928,44	1279605,24	Аналитический метод	0,1	Закрепление отсутствует
106	407217,57	1279381,33	Аналитический метод	0,1	Закрепление отсутствует
107	407325,70	1279293,88	Аналитический метод	5	Закрепление отсутствует
108	407275,23	1279560,38	Аналитический метод	5	Закрепление отсутствует
109	407249,01	1279698,78	Аналитический метод	5	Закрепление отсутствует
110	407235,49	1279770,15	Аналитический метод	5	Закрепление отсутствует
111	407210,84	1279900,30	Аналитический метод	0,1	Закрепление отсутствует
112	407202,05	1279946,68	Аналитический метод	0,1	Закрепление отсутствует
113	407187,79	1280021,98	Аналитический метод	5	Закрепление отсутствует
114	407177,90	1280074,22	Аналитический метод	5	Закрепление отсутствует
115	407176,44	1280081,93	Аналитический метод	5	Закрепление отсутствует
116	407142,09	1280263,25	Аналитический метод	5	Закрепление отсутствует
117	407123,24	1280362,82	Аналитический метод	5	Закрепление отсутствует
118	407072,50	1280630,74	Аналитический метод	5	Закрепление отсутствует
119	407070,66	1280640,44	Аналитический метод	5	Закрепление отсутствует

Сведения о местоположении границ объекта

1. Система координат МСК-47 зона 1

2. Сведения о характерных точках границ объекта

Обозначение характерных точек границ	Координаты, м		Метод определения координат характерной точки	Средняя квадратическая погрешность положения характерной точки (Mt), м	Описание обозначения точки на местности (при наличии)
	X	Y			
92	407033,21	1280837,67	Аналитический метод	5	Закрепление отсутствует
					-
120	412904,58	1281086,86	Аналитический метод	0,1	Закрепление отсутствует
121	412891,80	1281082,40	Аналитический метод	0,1	Закрепление отсутствует
122	412872,50	1281078,26	Аналитический метод	0,1	Закрепление отсутствует
123	412862,28	1281074,35	Аналитический метод	0,1	Закрепление отсутствует
124	412854,33	1281068,47	Аналитический метод	0,1	Закрепление отсутствует
125	412877,54	1281043,86	Аналитический метод	0,1	Закрепление отсутствует
126	412889,46	1281046,63	Аналитический метод	0,1	Закрепление отсутствует
127	412901,12	1281058,41	Аналитический метод	0,1	Закрепление отсутствует
128	412909,08	1281071,62	Аналитический метод	0,1	Закрепление отсутствует
129	412912,79	1281080,06	Аналитический метод	0,1	Закрепление отсутствует
120	412904,58	1281086,86	Аналитический метод	0,1	Закрепление отсутствует
					-
130	413169,75	1281095,32	Аналитический метод	0,1	Закрепление отсутствует
131	413156,20	1281091,15	Аналитический метод	0,1	Закрепление отсутствует
132	413148,24	1281083,30	Аналитический метод	0,1	Закрепление отсутствует
133	413138,89	1281086,72	Аналитический метод	0,1	Закрепление отсутствует
134	413128,12	1281089,86	Аналитический метод	0,1	Закрепление отсутствует
135	413120,42	1281072,99	Аналитический метод	0,1	Закрепление отсутствует
136	413115,82	1281047,94	Аналитический метод	0,1	Закрепление отсутствует
137	413122,91	1281043,96	Аналитический метод	0,1	Закрепление отсутствует
138	413133,12	1281044,48	Аналитический метод	0,1	Закрепление отсутствует
139	413137,64	1281037,41	Аналитический метод	0,1	Закрепление отсутствует
140	413139,32	1281027,55	Аналитический метод	0,1	Закрепление отсутствует
141	413148,40	1281026,10	Аналитический метод	0,1	Закрепление отсутствует
142	413158,62	1281031,70	Аналитический метод	0,1	Закрепление отсутствует
143	413168,58	1281042,36	Аналитический метод	0,1	Закрепление отсутствует
144	413179,96	1281062,03	Аналитический метод	0,1	Закрепление отсутствует
145	413174,33	1281070,14	Аналитический метод	0,1	Закрепление отсутствует
146	413170,92	1281077,84	Аналитический метод	0,1	Закрепление отсутствует
130	413169,75	1281095,32	Аналитический метод	0,1	Закрепление отсутствует
					-
147	413009,91	1281127,82	Аналитический метод	0,1	Закрепление отсутствует
148	413000,25	1281119,41	Аналитический метод	0,1	Закрепление отсутствует
149	413004,20	1281109,26	Аналитический метод	0,1	Закрепление отсутствует
150	413016,94	1281100,47	Аналитический метод	0,1	Закрепление отсутствует
151	413011,24	1281088,94	Аналитический метод	0,1	Закрепление отсутствует
152	413001,57	1281076,86	Аналитический метод	0,1	Закрепление отсутствует
153	412997,29	1281065,62	Аналитический метод	0,1	Закрепление отсутствует
154	413000,11	1281057,15	Аналитический метод	0,1	Закрепление отсутствует
155	413009,76	1281062,47	Аналитический метод	0,1	Закрепление отсутствует
156	413018,58	1281070,03	Аналитический метод	0,1	Закрепление отсутствует
157	413024,52	1281062,12	Аналитический метод	0,1	Закрепление отсутствует
158	413025,06	1281052,54	Аналитический метод	0,1	Закрепление отсутствует
159	413026,17	1281039,30	Аналитический метод	0,1	Закрепление отсутствует
160	413032,96	1281032,50	Аналитический метод	0,1	Закрепление отсутствует
161	413043,16	1281027,39	Аналитический метод	0,1	Закрепление отсутствует
162	413039,50	1281039,80	Аналитический метод	0,1	Закрепление отсутствует
163	413034,44	1281062,08	Аналитический метод	0,1	Закрепление отсутствует
164	413036,22	1281087,68	Аналитический метод	0,1	Закрепление отсутствует
165	413042,72	1281106,38	Аналитический метод	0,1	Закрепление отсутствует
166	413031,44	1281111,68	Аналитический метод	0,1	Закрепление отсутствует
167	413021,82	1281125,80	Аналитический метод	0,1	Закрепление отсутствует
147	413009,91	1281127,82	Аналитический метод	0,1	Закрепление отсутствует
					-
168	412739,63	1281265,18	Аналитический метод	0,1	Закрепление отсутствует

Сведения о местоположении границ объекта

1. Система координат МСК-47 зона 1

2. Сведения о характерных точках границ объекта

Обозначение характерных точек границ	Координаты, м		Метод определения координат характерной точки	Средняя квадратическая погрешность положения характерной точки (Mt), м	Описание обозначения точки на местности (при наличии)
	X	Y			
169	412724,28	1281248,91	Аналитический метод	0,1	Закрепление отсутствует
170	412708,96	1281253,47	Аналитический метод	0,1	Закрепление отсутствует
171	412697,02	1281242,26	Аналитический метод	0,1	Закрепление отсутствует
172	412697,56	1281228,73	Аналитический метод	0,1	Закрепление отсутствует
173	412709,46	1281219,66	Аналитический метод	0,1	Закрепление отсутствует
174	412740,10	1281220,10	Аналитический метод	0,1	Закрепление отсутствует
175	412753,12	1281209,34	Аналитический метод	0,1	Закрепление отсутствует
176	412762,17	1281197,47	Аналитический метод	0,1	Закрепление отсутствует
177	412755,34	1281187,36	Аналитический метод	0,1	Закрепление отсутствует
178	412744,56	1281183,46	Аналитический метод	0,1	Закрепление отсутствует
179	412729,22	1281179,01	Аналитический метод	0,1	Закрепление отсутствует
180	412720,68	1281165,53	Аналитический метод	0,1	Закрепление отсутствует
181	412703,64	1281153,76	Аналитический метод	0,1	Закрепление отсутствует
182	412684,90	1281146,52	Аналитический метод	0,1	Закрепление отсутствует
183	412690,56	1281136,91	Аналитический метод	0,1	Закрепление отсутствует
184	412706,41	1281123,89	Аналитический метод	0,1	Закрепление отсутствует
185	412708,64	1281104,16	Аналитический метод	0,1	Закрепление отсутствует
186	412718,25	1281090,59	Аналитический метод	0,1	Закрепление отсутствует
187	412735,26	1281086,58	Аналитический метод	0,1	Закрепление отсутствует
188	412752,80	1281062,28	Аналитический метод	0,1	Закрепление отсутствует
189	412772,06	1281051,49	Аналитический метод	0,1	Закрепление отсутствует
190	412791,36	1281058,17	Аналитический метод	0,1	Закрепление отсутствует
191	412795,93	1281071,11	Аналитический метод	0,1	Закрепление отсутствует
192	412789,78	1281078,14	Аналитический метод	0,1	Закрепление отсутствует
193	412771,00	1281083,04	Аналитический метод	0,1	Закрепление отсутствует
194	412756,84	1281097,76	Аналитический метод	0,1	Закрепление отсутствует
195	412739,04	1281110,19	Аналитический метод	0,1	Закрепление отсутствует
196	412751,22	1281119,76	Аналитический метод	0,1	Закрепление отсутствует
197	412752,38	1281132,71	Аналитический метод	0,1	Закрепление отсутствует
198	412763,16	1281132,10	Аналитический метод	0,1	Закрепление отсутствует
199	412777,88	1281119,08	Аналитический метод	0,1	Закрепление отсутствует
200	412802,82	1281107,14	Аналитический метод	0,1	Закрепление отсутствует
201	412824,36	1281099,16	Аналитический метод	0,1	Закрепление отсутствует
202	412831,70	1281083,36	Аналитический метод	0,1	Закрепление отсутствует
203	412847,02	1281083,86	Аналитический метод	0,1	Закрепление отсутствует
204	412863,18	1281092,38	Аналитический метод	0,1	Закрепление отсутствует
205	412857,28	1281104,09	Аналитический метод	0,1	Закрепление отсутствует
206	412864,10	1281110,26	Аналитический метод	0,1	Закрепление отсутствует
207	412875,46	1281116,41	Аналитический метод	0,1	Закрепление отсутствует
208	412866,84	1281143,38	Аналитический метод	0,1	Закрепление отсутствует
209	412852,80	1281133,41	Аналитический метод	0,1	Закрепление отсутствует
210	412843,13	1281121,06	Аналитический метод	0,1	Закрепление отсутствует
211	412831,78	1281117,16	Аналитический метод	0,1	Закрепление отсутствует
212	412817,60	1281117,78	Аналитический метод	0,1	Закрепление отсутствует
213	412817,88	1281132,86	Аналитический метод	0,1	Закрепление отсутствует
214	412824,99	1281141,84	Аналитический метод	0,1	Закрепление отсутствует
215	412833,24	1281152,52	Аналитический метод	0,1	Закрепление отсутствует
216	412830,14	1281163,80	Аналитический метод	0,1	Закрепление отсутствует
217	412818,52	1281167,51	Аналитический метод	0,1	Закрепление отсутствует
218	412813,12	1281161,05	Аналитический метод	0,1	Закрепление отсутствует
219	412809,69	1281148,67	Аналитический метод	0,1	Закрепление отсутствует
220	412803,70	1281136,02	Аналитический метод	0,1	Закрепление отсутствует
221	412791,79	1281136,35	Аналитический метод	0,1	Закрепление отсутствует
222	412779,03	1281139,50	Аналитический метод	0,1	Закрепление отсутствует
223	412777,58	1281153,30	Аналитический метод	0,1	Закрепление отсутствует
224	412777,58	1281164,36	Аналитический метод	0,1	Закрепление отсутствует
225	412784,44	1281181,15	Аналитический метод	0,1	Закрепление отсутствует

Сведения о местоположении границ объекта

1. Система координат МСК-47 зона 1

2. Сведения о характерных точках границ объекта

Обозначение характерных точек границ	Координаты, м		Метод определения координат характерной точки	Средняя квадратическая погрешность положения характерной точки (Mt), м	Описание обозначения точки на местности (при наличии)
	X	Y			
226	412783,68	1281192,22	Аналитический метод	0,1	Закрепление отсутствует
227	412774,12	1281215,45	Аналитический метод	0,1	Закрепление отсутствует
228	412776,42	1281229,53	Аналитический метод	0,1	Закрепление отсутствует
229	412760,00	1281241,43	Аналитический метод	0,1	Закрепление отсутствует
230	412753,78	1281249,34	Аналитический метод	0,1	Закрепление отсутствует
231	412748,12	1281258,94	Аналитический метод	0,1	Закрепление отсутствует
168	412739,63	1281265,18	Аналитический метод	0,1	Закрепление отсутствует
					-
232	413270,01	1281289,46	Аналитический метод	0,1	Закрепление отсутствует
233	413258,10	1281287,82	Аналитический метод	0,1	Закрепление отсутствует
234	413252,67	1281271,78	Аналитический метод	0,1	Закрепление отсутствует
235	413252,87	1281236,00	Аналитический метод	0,1	Закрепление отсутствует
236	413255,38	1281213,73	Аналитический метод	0,1	Закрепление отсутствует
237	413263,85	1281198,48	Аналитический метод	0,1	Закрепление отсутствует
238	413274,05	1281191,12	Аналитический метод	0,1	Закрепление отсутствует
239	413291,62	1281180,90	Аналитический метод	0,1	Закрепление отсутствует
240	413306,92	1281174,36	Аналитический метод	0,1	Закрепление отсутствует
241	413317,40	1281168,68	Аналитический метод	0,1	Закрепление отсутствует
242	413314,54	1281155,72	Аналитический метод	0,1	Закрепление отсутствует
243	413323,59	1281146,11	Аналитический метод	0,1	Закрепление отсутствует
244	413332,93	1281137,34	Аналитический метод	0,1	Закрепление отсутствует
245	413335,46	1281125,50	Аналитический метод	0,1	Закрепление отсутствует
246	413339,98	1281117,59	Аналитический метод	0,1	Закрепление отсутствует
247	413347,35	1281116,99	Картометрический метод	7	Закрепление отсутствует
248	413362,68	1281123,69	Аналитический метод	0,1	Закрепление отсутствует
249	413389,08	1281133,44	Картометрический метод	7	Закрепление отсутствует
250	413406,97	1281139,00	Аналитический метод	0,1	Закрепление отсутствует
251	413413,76	1281133,06	Аналитический метод	0,1	Закрепление отсутствует
252	413412,04	1281122,36	Аналитический метод	0,1	Закрепление отсутствует
253	413392,44	1281111,73	Аналитический метод	0,1	Закрепление отсутствует
254	413383,64	1281103,60	Аналитический метод	0,1	Закрепление отсутствует
255	413384,76	1281097,12	Аналитический метод	0,1	Закрепление отсутствует
256	413393,26	1281093,98	Аналитический метод	0,1	Закрепление отсутствует
257	413406,31	1281096,74	Аналитический метод	0,1	Закрепление отсутствует
258	413421,64	1281101,18	Аналитический метод	0,1	Закрепление отсутствует
259	413435,28	1281109,58	Аналитический метод	0,1	Закрепление отсутствует
260	413439,27	1281119,70	Аналитический метод	0,1	Закрепление отсутствует
261	413433,24	1281129,83	Аналитический метод	0,1	Закрепление отсутствует
262	413428,54	1281143,41	Аналитический метод	0,1	Закрепление отсутствует
263	413435,66	1281152,97	Аналитический метод	0,1	Закрепление отсутствует
264	413443,32	1281158,57	Аналитический метод	0,1	Закрепление отсутствует
265	413448,16	1281165,59	Аналитический метод	0,1	Закрепление отсутствует
266	413427,31	1281192,51	Картометрический метод	7	Закрепление отсутствует
267	413422,99	1281198,09	Аналитический метод	0,1	Закрепление отсутствует
268	413413,06	1281196,73	Аналитический метод	0,1	Закрепление отсутствует
269	413404,51	1281180,42	Аналитический метод	0,1	Закрепление отсутствует
270	413394,30	1281178,78	Аналитический метод	0,1	Закрепление отсутствует
271	413374,74	1281185,90	Аналитический метод	0,1	Закрепление отсутствует
272	413354,91	1281198,10	Аналитический метод	0,1	Закрепление отсутствует
273	413341,61	1281212,53	Аналитический метод	0,1	Закрепление отсутствует
274	413343,35	1281229,42	Аналитический метод	0,1	Закрепление отсутствует
275	413332,57	1281230,31	Аналитический метод	0,1	Закрепление отсутствует
276	413312,42	1281225,89	Аналитический метод	0,1	Закрепление отсутствует
277	413309,84	1281215,20	Аналитический метод	0,1	Закрепление отсутствует
278	413306,70	1281204,50	Аналитический метод	0,1	Закрепление отсутствует
279	413289,70	1281210,49	Аналитический метод	0,1	Закрепление отсутствует
280	413279,80	1281225,74	Аналитический метод	0,1	Закрепление отсутствует

Сведения о местоположении границ объекта

1. Система координат МСК-47 зона 1

2. Сведения о характерных точках границ объекта

Обозначение характерных точек границ	Координаты, м		Метод определения координат характерной точки	Средняя квадратическая погрешность положения характерной точки (Mt), м	Описание обозначения точки на местности (при наличии)
	X	Y			
281	413277,56	1281243,22	Аналитический метод	0,1	Закрепление отсутствует
282	413281,30	1281263,49	Аналитический метод	0,1	Закрепление отсутствует
283	413282,20	1281283,20	Аналитический метод	0,1	Закрепление отсутствует
232	413270,01	1281289,46	Аналитический метод	0,1	Закрепление отсутствует
					-
284	411175,89	1281481,92	Аналитический метод	2,5	Закрепление отсутствует
285	411143,52	1281441,68	Аналитический метод	2,5	Закрепление отсутствует
286	411114,18	1281406,43	Аналитический метод	2,5	Закрепление отсутствует
287	411032,20	1281308,30	Аналитический метод	2,5	Закрепление отсутствует
288	410968,90	1281254,92	Аналитический метод	2,5	Закрепление отсутствует
289	410906,60	1281205,80	Аналитический метод	2,5	Закрепление отсутствует
290	410885,02	1281185,29	Аналитический метод	2,5	Закрепление отсутствует
291	410872,08	1281182,78	Аналитический метод	2,5	Закрепление отсутствует
292	410876,57	1281161,60	Аналитический метод	2,5	Закрепление отсутствует
293	410938,26	1281111,83	Аналитический метод	2,5	Закрепление отсутствует
294	410973,10	1281087,21	Аналитический метод	2,5	Закрепление отсутствует
295	411087,50	1281001,28	Аналитический метод	2,5	Закрепление отсутствует
296	411186,93	1280925,72	Аналитический метод	2,5	Закрепление отсутствует
297	411239,55	1280886,67	Аналитический метод	2,5	Закрепление отсутствует
298	411287,67	1280851,83	Аналитический метод	2,5	Закрепление отсутствует
299	411315,09	1280831,86	Аналитический метод	2,5	Закрепление отсутствует
300	411271,36	1280764,64	Аналитический метод	2,5	Закрепление отсутствует
301	411238,20	1280709,93	Аналитический метод	2,5	Закрепление отсутствует
302	411198,13	1280648,87	Аналитический метод	2,5	Закрепление отсутствует
303	411164,55	1280597,32	Аналитический метод	2,5	Закрепление отсутствует
304	411660,09	1280330,69	Аналитический метод	2,5	Закрепление отсутствует
305	411667,27	1280343,06	Аналитический метод	2,5	Закрепление отсутствует
306	411734,37	1280455,66	Аналитический метод	2,5	Закрепление отсутствует
307	411789,78	1280547,48	Аналитический метод	2,5	Закрепление отсутствует
308	411879,52	1280671,57	Аналитический метод	2,5	Закрепление отсутствует
309	411888,96	1280681,70	Аналитический метод	2,5	Закрепление отсутствует
310	411935,55	1280731,71	Аналитический метод	2,5	Закрепление отсутствует
311	411937,49	1280734,07	Аналитический метод	2,5	Закрепление отсутствует
312	411951,29	1280750,82	Аналитический метод	2,5	Закрепление отсутствует
313	412017,67	1280815,29	Аналитический метод	2,5	Закрепление отсутствует
314	412022,68	1280820,16	Аналитический метод	2,5	Закрепление отсутствует
315	411938,77	1280884,63	Аналитический метод	2,5	Закрепление отсутствует
316	411866,22	1280939,42	Аналитический метод	2,5	Закрепление отсутствует
317	411828,86	1280969,02	Аналитический метод	2,5	Закрепление отсутствует
318	411767,78	1281011,68	Аналитический метод	2,5	Закрепление отсутствует
319	411699,09	1281066,05	Аналитический метод	2,5	Закрепление отсутствует
320	411650,65	1281103,13	Картометрический метод	7	Закрепление отсутствует
321	411632,63	1281116,92	Аналитический метод	2,5	Закрепление отсутствует
322	411584,70	1281154,73	Картометрический метод	7	Закрепление отсутствует
323	411580,90	1281157,73	Аналитический метод	2,5	Закрепление отсутствует
324	411546,08	1281185,16	Картометрический метод	7	Закрепление отсутствует
325	411339,51	1281347,87	Аналитический метод	2,5	Закрепление отсутствует
326	411257,34	1281413,17	Аналитический метод	2,5	Закрепление отсутствует
327	411213,47	1281448,94	Аналитический метод	2,5	Закрепление отсутствует
284	411175,89	1281481,92	Аналитический метод	2,5	Закрепление отсутствует
					-
328	412977,22	1281870,24	Аналитический метод	0,1	Закрепление отсутствует
329	412963,96	1281859,32	Аналитический метод	0,1	Закрепление отсутствует
330	412963,96	1281846,86	Аналитический метод	0,1	Закрепление отсутствует
331	412976,83	1281840,22	Аналитический метод	0,1	Закрепление отсутствует
332	412998,66	1281833,60	Аналитический метод	0,1	Закрепление отсутствует
333	413019,32	1281818,79	Аналитический метод	0,1	Закрепление отсутствует

Сведения о местоположении границ объекта

1. Система координат МСК-47 зона 1

2. Сведения о характерных точках границ объекта

Обозначение характерных точек границ	Координаты, м		Метод определения координат характерной точки	Средняя квадратическая погрешность положения характерной точки (Mt), м	Описание обозначения точки на местности (при наличии)
	X	Y			
334	413036,46	1281839,45	Аналитический метод	0,1	Закрепление отсутствует
335	413025,93	1281851,82	Аналитический метод	0,1	Закрепление отсутствует
336	412997,88	1281865,56	Аналитический метод	0,1	Закрепление отсутствует
328	412977,22	1281870,24	Аналитический метод	0,1	Закрепление отсутствует
					-
337	412679,61	1281943,22	Картометрический метод	7	Закрепление отсутствует
338	412676,60	1281941,15	Картометрический метод	7	Закрепление отсутствует
339	412678,67	1281938,14	Картометрический метод	7	Закрепление отсутствует
340	412681,68	1281940,21	Картометрический метод	7	Закрепление отсутствует
337	412679,61	1281943,22	Картометрический метод	7	Закрепление отсутствует
					-
341	413271,88	1282062,00	Аналитический метод	0,1	Закрепление отсутствует
342	413273,44	1282052,26	Аналитический метод	0,1	Закрепление отсутствует
343	413281,24	1282045,24	Аналитический метод	0,1	Закрепление отсутствует
344	413273,06	1282040,18	Аналитический метод	0,1	Закрепление отсутствует
345	413263,31	1282040,57	Аналитический метод	0,1	Закрепление отсутствует
346	413250,44	1282042,91	Аналитический метод	0,1	Закрепление отсутствует
347	413237,58	1282040,18	Аналитический метод	0,1	Закрепление отсутствует
348	413223,56	1282029,66	Аналитический метод	0,1	Закрепление отсутствует
349	413202,90	1282023,03	Аналитический метод	0,1	Закрепление отсутствует
350	413181,07	1282019,52	Аналитический метод	0,1	Закрепление отсутствует
351	413154,18	1282023,81	Аналитический метод	0,1	Закрепление отсутствует
352	413134,30	1282021,86	Аналитический метод	0,1	Закрепление отсутствует
353	413120,26	1282013,28	Аналитический метод	0,1	Закрепление отсутствует
354	413115,20	1282003,54	Аналитический метод	0,1	Закрепление отсутствует
355	413121,44	1281991,46	Аналитический метод	0,1	Закрепление отсутствует
356	413136,64	1281984,05	Аналитический метод	0,1	Закрепление отсутствует
357	413157,30	1281983,27	Аналитический метод	0,1	Закрепление отсутствует
358	413177,17	1281980,94	Аналитический метод	0,1	Закрепление отсутствует
359	413195,49	1281967,29	Аналитический метод	0,1	Закрепление отсутствует
360	413204,84	1281973,14	Аналитический метод	0,1	Закрепление отсутствует
361	413218,10	1281977,03	Аналитический метод	0,1	Закрепление отсутствует
362	413228,62	1281970,02	Аналитический метод	0,1	Закрепление отсутствует
363	413231,74	1281958,72	Аналитический метод	0,1	Закрепление отсутствует
364	413221,60	1281951,70	Аналитический метод	0,1	Закрепление отсутствует
365	413202,50	1281953,65	Аналитический метод	0,1	Закрепление отсутствует
366	413183,80	1281953,65	Аналитический метод	0,1	Закрепление отсутствует
367	413165,87	1281957,16	Аналитический метод	0,1	Закрепление отсутствует
368	413150,86	1281953,09	Аналитический метод	0,1	Закрепление отсутствует
369	413148,33	1281939,62	Аналитический метод	0,1	Закрепление отсутствует
370	413154,96	1281925,20	Аналитический метод	0,1	Закрепление отсутствует
371	413156,90	1281913,50	Аналитический метод	0,1	Закрепление отсутствует
372	413144,84	1281903,39	Аналитический метод	0,1	Закрепление отсутствует
373	413131,18	1281887,00	Аналитический метод	0,1	Закрепление отсутствует
374	413126,89	1281871,02	Аналитический метод	0,1	Закрепление отсутствует
375	413134,47	1281859,14	Аналитический метод	0,1	Закрепление отсутствует
376	413153,00	1281849,97	Аналитический метод	0,1	Закрепление отсутствует
377	413154,18	1281832,43	Аналитический метод	0,1	Закрепление отсутствует
378	413145,21	1281820,74	Аналитический метод	0,1	Закрепление отсутствует
379	413131,57	1281817,62	Аналитический метод	0,1	Закрепление отсутствует
380	413123,38	1281822,68	Аналитический метод	0,1	Закрепление отсутствует
381	413113,64	1281842,18	Аналитический метод	0,1	Закрепление отсутствует
382	413100,78	1281860,50	Аналитический метод	0,1	Закрепление отсутствует
383	413089,86	1281860,88	Аналитический метод	0,1	Закрепление отсутствует
384	413071,54	1281856,20	Аналитический метод	0,1	Закрепление отсутствует
385	413059,07	1281844,52	Аналитический метод	0,1	Закрепление отсутствует
386	413048,16	1281833,99	Аналитический метод	0,1	Закрепление отсутствует

Сведения о местоположении границ объекта

1. Система координат МСК-47 зона 1

2. Сведения о характерных точках границ объекта

Обозначение характерных точек границ	Координаты, м		Метод определения координат характерной точки	Средняя квадратическая погрешность положения характерной точки (Mt), м	Описание обозначения точки на местности (при наличии)
	X	Y			
387	413046,99	1281815,28	Аналитический метод	0,1	Закрепление отсутствует
388	413055,17	1281795,02	Аналитический метод	0,1	Закрепление отсутствует
389	413061,02	1281777,47	Аналитический метод	0,1	Закрепление отсутствует
390	413045,82	1281765,00	Аналитический метод	0,1	Закрепление отсутствует
391	413034,90	1281765,39	Аналитический метод	0,1	Закрепление отсутствует
392	413020,09	1281785,66	Аналитический метод	0,1	Закрепление отсутствует
393	413005,28	1281788,78	Аналитический метод	0,1	Закрепление отсутствует
394	413003,33	1281754,86	Аналитический метод	0,1	Закрепление отсутствует
395	412996,70	1281712,38	Аналитический метод	0,1	Закрепление отсутствует
396	412996,70	1281694,84	Аналитический метод	0,1	Закрепление отсутствует
397	412968,19	1281703,89	Аналитический метод	0,1	Закрепление отсутствует
398	412961,24	1281688,22	Аналитический метод	0,1	Закрепление отсутствует
399	412953,44	1281690,56	Аналитический метод	0,1	Закрепление отсутствует
400	412955,39	1281675,74	Аналитический метод	0,1	Закрепление отсутствует
401	412968,26	1281654,70	Аналитический метод	0,1	Закрепление отсутствует
402	412981,50	1281650,41	Аналитический метод	0,1	Закрепление отсутствует
403	412994,37	1281652,36	Аналитический метод	0,1	Закрепление отсутствует
404	412998,46	1281640,12	Аналитический метод	0,1	Закрепление отсутствует
405	413006,56	1281617,88	Аналитический метод	0,1	Закрепление отсутствует
406	413021,29	1281611,06	Аналитический метод	0,1	Закрепление отсутствует
407	413034,59	1281596,64	Аналитический метод	0,1	Закрепление отсутствует
408	413041,36	1281578,58	Аналитический метод	0,1	Закрепление отсутствует
409	413041,62	1281565,33	Аналитический метод	0,1	Закрепление отсутствует
410	413034,50	1281554,94	Аналитический метод	0,1	Закрепление отсутствует
411	413024,30	1281558,92	Аналитический метод	0,1	Закрепление отсутствует
412	413019,22	1281571,62	Аналитический метод	0,1	Закрепление отсутствует
413	413011,04	1281590,82	Аналитический метод	0,1	Закрепление отсутствует
414	413000,56	1281601,84	Аналитический метод	0,1	Закрепление отсутствует
415	412984,10	1281596,56	Аналитический метод	0,1	Закрепление отсутствует
416	412969,30	1281577,47	Аналитический метод	0,1	Закрепление отсутствует
417	412953,40	1281564,58	Аналитический метод	0,1	Закрепление отсутствует
418	412942,88	1281554,47	Аналитический метод	0,1	Закрепление отсутствует
419	412917,90	1281549,79	Аналитический метод	0,1	Закрепление отсутствует
420	412907,67	1281541,94	Аналитический метод	0,1	Закрепление отсутствует
421	412904,52	1281530,69	Аналитический метод	0,1	Закрепление отсутствует
422	412912,46	1281523,90	Аналитический метод	0,1	Закрепление отсутствует
423	412927,76	1281516,22	Аналитический метод	0,1	Закрепление отсутствует
424	412932,84	1281509,44	Аналитический метод	0,1	Закрепление отсутствует
425	412931,68	1281496,20	Аналитический метод	0,1	Закрепление отсутствует
426	412923,72	1281489,20	Аналитический метод	0,1	Закрепление отсутствует
427	412919,16	1281480,76	Аналитический метод	0,1	Закрепление отсутствует
428	412928,51	1281472,83	Аналитический метод	0,1	Закрепление отсутствует
429	412948,08	1281468,80	Аналитический метод	0,1	Закрепление отсутствует
430	412974,74	1281467,00	Аналитический метод	0,1	Закрепление отсутствует
431	412990,06	1281468,06	Аналитический метод	0,1	Закрепление отсутствует
432	412998,58	1281473,94	Аналитический метод	0,1	Закрепление отсутствует
433	413011,66	1281489,39	Аналитический метод	0,1	Закрепление отсутствует
434	413022,72	1281485,96	Аналитический метод	0,1	Закрепление отсутствует
435	413024,11	1281474,68	Аналитический метод	0,1	Закрепление отсутствует
436	413026,92	1281462,56	Аналитический метод	0,1	Закрепление отсутствует
437	413024,91	1281451,30	Аналитический метод	0,1	Закрепление отсутствует
438	413018,66	1281444,00	Аналитический метод	0,1	Закрепление отсутствует
439	412983,47	1281441,33	Аналитический метод	0,1	Закрепление отсутствует
440	412936,66	1281438,42	Аналитический метод	0,1	Закрепление отсутствует
441	412922,18	1281430,60	Аналитический метод	0,1	Закрепление отсутствует
442	412917,90	1281417,94	Аналитический метод	0,1	Закрепление отсутствует
443	412926,10	1281409,74	Аналитический метод	0,1	Закрепление отсутствует

Сведения о местоположении границ объекта

1. Система координат МСК-47 зона 1

2. Сведения о характерных точках границ объекта

Обозначение характерных точек границ	Координаты, м		Метод определения координат характерной точки	Средняя квадратическая погрешность положения характерной точки (Mt), м	Описание обозначения точки на местности (при наличии)
	X	Y			
444	412951,06	1281407,38	Аналитический метод	0,1	Закрепление отсутствует
445	412987,36	1281404,41	Аналитический метод	0,1	Закрепление отсутствует
446	413003,26	1281408,56	Аналитический метод	0,1	Закрепление отсутствует
447	413034,94	1281413,97	Аналитический метод	0,1	Закрепление отсутствует
448	413044,86	1281408,57	Аналитический метод	0,1	Закрепление отсутствует
449	413041,61	1281404,15	Аналитический метод	0,1	Закрепление отсутствует
450	413019,22	1281397,05	Аналитический метод	0,1	Закрепление отсутствует
451	413013,75	1281388,86	Аналитический метод	0,1	Закрепление отсутствует
452	413015,39	1281379,57	Аналитический метод	0,1	Закрепление отсутствует
453	413024,34	1281368,37	Аналитический метод	0,1	Закрепление отсутствует
454	413038,24	1281368,03	Аналитический метод	0,1	Закрепление отсутствует
455	413054,12	1281364,02	Аналитический метод	0,1	Закрепление отсутствует
456	413059,76	1281352,44	Аналитический метод	0,1	Закрепление отсутствует
457	413041,32	1281351,11	Аналитический метод	0,1	Закрепление отсутствует
458	413023,72	1281346,12	Аналитический метод	0,1	Закрепление отсутствует
459	413012,92	1281336,86	Аналитический метод	0,1	Закрепление отсутствует
460	413007,64	1281252,92	Аналитический метод	0,1	Закрепление отсутствует
461	413016,96	1281238,52	Аналитический метод	0,1	Закрепление отсутствует
462	413013,26	1281228,68	Аналитический метод	0,1	Закрепление отсутствует
463	413021,18	1281217,94	Аналитический метод	0,1	Закрепление отсутствует
464	413037,90	1281211,66	Аналитический метод	0,1	Закрепление отсутствует
465	413048,11	1281213,32	Аналитический метод	0,1	Закрепление отсутствует
466	413047,00	1281224,03	Аналитический метод	0,1	Закрепление отсутствует
467	413042,20	1281234,18	Аналитический метод	0,1	Закрепление отсутствует
468	413056,12	1281245,12	Аналитический метод	0,1	Закрепление отсутствует
469	413068,89	1281244,78	Аналитический метод	0,1	Закрепление отсутствует
470	413069,72	1281232,38	Аналитический метод	0,1	Закрепление отсутствует
471	413068,25	1281212,94	Аналитический метод	0,1	Закрепление отсутствует
472	413067,66	1281198,86	Аналитический метод	0,1	Закрепление отсутствует
473	413072,73	1281186,16	Аналитический метод	0,1	Закрепление отсутствует
474	413083,50	1281183,59	Аналитический метод	0,1	Закрепление отсутствует
475	413094,30	1281190,86	Аналитический метод	0,1	Закрепление отсутствует
476	413097,38	1281214,68	Аналитический метод	0,1	Закрепление отсутствует
477	413106,56	1281389,03	Аналитический метод	0,1	Закрепление отсутствует
478	413140,94	1281411,96	Аналитический метод	0,1	Закрепление отсутствует
479	413181,75	1281460,65	Аналитический метод	0,1	Закрепление отсутствует
480	413206,80	1281464,88	Аналитический метод	0,1	Закрепление отсутствует
481	413206,00	1281573,72	Аналитический метод	0,1	Закрепление отсутствует
482	413239,74	1281725,25	Аналитический метод	0,1	Закрепление отсутствует
483	413238,05	1281790,56	Аналитический метод	0,1	Закрепление отсутствует
484	413230,76	1281783,32	Аналитический метод	0,1	Закрепление отсутствует
485	413226,48	1281833,99	Аналитический метод	0,1	Закрепление отсутствует
486	413211,28	1281852,70	Аналитический метод	0,1	Закрепление отсутствует
487	413224,53	1281887,39	Аналитический метод	0,1	Закрепление отсутствует
488	413284,16	1281982,88	Аналитический метод	0,1	Закрепление отсутствует
489	413273,25	1281992,24	Аналитический метод	0,1	Закрепление отсутствует
490	413274,84	1282004,98	Аналитический метод	0,1	Закрепление отсутствует
491	413274,30	1282015,91	Аналитический метод	0,1	Закрепление отсутствует
492	413295,60	1282035,57	Аналитический метод	0,1	Закрепление отсутствует
493	413302,68	1282047,97	Аналитический метод	0,1	Закрепление отсутствует
494	413295,66	1282061,22	Аналитический метод	0,1	Закрепление отсутствует
495	413286,30	1282061,62	Аналитический метод	0,1	Закрепление отсутствует
341	413271,88	1282062,00	Аналитический метод	0,1	Закрепление отсутствует
					-
496	412917,08	1282107,11	Картометрический метод	7	Закрепление отсутствует
497	412914,08	1282105,03	Картометрический метод	7	Закрепление отсутствует
498	412916,16	1282102,03	Картометрический метод	7	Закрепление отсутствует

Сведения о местоположении границ объекта

1. Система координат МСК-47 зона 1

2. Сведения о характерных точках границ объекта

Обозначение характерных точек границ	Координаты, м		Метод определения координат характерной точки	Средняя квадратическая погрешность положения характерной точки (Mt), м	Описание обозначения точки на местности (при наличии)
	X	Y			
499	412919,16	1282104,11	Картометрический метод	7	Закрепление отсутствует
496	412917,08	1282107,11	Картометрический метод	7	Закрепление отсутствует
					-
500	413107,84	1282239,60	Картометрический метод	7	Закрепление отсутствует
501	413104,83	1282237,53	Картометрический метод	7	Закрепление отсутствует
502	413106,90	1282234,52	Картометрический метод	7	Закрепление отсутствует
503	413109,91	1282236,59	Картометрический метод	7	Закрепление отсутствует
500	413107,84	1282239,60	Картометрический метод	7	Закрепление отсутствует
					-
504	413936,95	1282272,74	Картометрический метод	7	Закрепление отсутствует
505	413936,49	1282269,12	Картометрический метод	7	Закрепление отсутствует
506	413940,11	1282268,66	Картометрический метод	7	Закрепление отсутствует
507	413940,57	1282272,28	Картометрический метод	7	Закрепление отсутствует
504	413936,95	1282272,74	Картометрический метод	7	Закрепление отсутствует
					-
508	413707,73	1282302,51	Картометрический метод	7	Закрепление отсутствует
509	413707,25	1282298,90	Картометрический метод	7	Закрепление отсутствует
510	413710,88	1282298,42	Картометрический метод	7	Закрепление отсутствует
511	413711,34	1282302,05	Картометрический метод	7	Закрепление отсутствует
508	413707,73	1282302,51	Картометрический метод	7	Закрепление отсутствует
					-
512	413502,62	1282328,60	Картометрический метод	7	Закрепление отсутствует
513	413502,16	1282324,98	Картометрический метод	7	Закрепление отсутствует
514	413505,78	1282324,52	Картометрический метод	7	Закрепление отсутствует
515	413506,24	1282328,14	Картометрический метод	7	Закрепление отсутствует
512	413502,62	1282328,60	Картометрический метод	7	Закрепление отсутствует
					-
516	413285,16	1282365,01	Картометрический метод	7	Закрепление отсутствует
517	413279,14	1282357,36	Картометрический метод	7	Закрепление отсутствует
518	413269,34	1282361,03	Картометрический метод	7	Закрепление отсутствует
519	413268,30	1282358,21	Картометрический метод	7	Закрепление отсутствует
520	413277,80	1282354,76	Картометрический метод	7	Закрепление отсутствует
521	413278,68	1282353,93	Картометрический метод	7	Закрепление отсутствует
522	413280,52	1282348,58	Картометрический метод	7	Закрепление отсутствует
523	413283,36	1282349,55	Картометрический метод	7	Закрепление отсутствует
524	413281,45	1282355,10	Картометрический метод	7	Закрепление отсутствует
525	413287,52	1282363,15	Картометрический метод	7	Закрепление отсутствует
516	413285,16	1282365,01	Картометрический метод	7	Закрепление отсутствует
					-
526	414338,30	1282735,04	Картометрический метод	7	Закрепление отсутствует
527	414164,41	1282666,96	Картометрический метод	7	Закрепление отсутствует
528	414136,40	1282720,30	Аналитический метод	2,5	Закрепление отсутствует
529	414129,39	1282733,64	Картометрический метод	7	Закрепление отсутствует
530	414059,88	1282716,48	Картометрический метод	7	Закрепление отсутствует
531	414061,02	1282704,08	Картометрический метод	7	Закрепление отсутствует
532	414081,51	1282482,21	Картометрический метод	7	Закрепление отсутствует
533	414056,06	1282444,76	Картометрический метод	7	Закрепление отсутствует
534	414057,01	1282404,76	Картометрический метод	7	Закрепление отсутствует
535	414081,45	1282371,75	Картометрический метод	7	Закрепление отсутствует
536	414054,79	1282230,80	Картометрический метод	7	Закрепление отсутствует
537	414104,74	1282225,98	Картометрический метод	7	Закрепление отсутствует
538	414156,02	1282215,21	Картометрический метод	7	Закрепление отсутствует
539	414229,01	1282241,10	Картометрический метод	7	Закрепление отсутствует
540	414314,87	1282190,69	Картометрический метод	7	Закрепление отсутствует
541	414493,87	1282152,66	Картометрический метод	7	Закрепление отсутствует
542	414589,99	1282210,77	Картометрический метод	7	Закрепление отсутствует
543	414681,42	1282282,46	Картометрический метод	7	Закрепление отсутствует

Сведения о местоположении границ объекта

1. Система координат МСК-47 зона 1

2. Сведения о характерных точках границ объекта

Обозначение характерных точек границ	Координаты, м		Метод определения координат характерной точки	Средняя квадратическая погрешность положения характерной точки (Mt), м	Описание обозначения точки на местности (при наличии)
	X	Y			
544	414681,48	1282328,87	Картометрический метод	7	Закрепление отсутствует
545	414620,78	1282356,05	Картометрический метод	7	Закрепление отсутствует
546	414557,40	1282370,90	Картометрический метод	7	Закрепление отсутствует
547	414500,87	1282314,70	Картометрический метод	7	Закрепление отсутствует
548	414476,07	1282310,57	Картометрический метод	7	Закрепление отсутствует
549	414457,46	1282337,44	Картометрический метод	7	Закрепление отсутствует
550	414473,92	1282445,18	Картометрический метод	7	Закрепление отсутствует
551	414408,19	1282487,75	Картометрический метод	7	Закрепление отсутствует
552	414377,47	1282587,59	Картометрический метод	7	Закрепление отсутствует
526	414338,30	1282735,04	Картометрический метод	7	Закрепление отсутствует
					-
553	418760,72	1282971,10	Картометрический метод	7	Закрепление отсутствует
554	418735,25	1282957,88	Картометрический метод	7	Закрепление отсутствует
555	418644,28	1282394,00	Картометрический метод	7	Закрепление отсутствует
556	418599,63	1282412,38	Картометрический метод	7	Закрепление отсутствует
557	417231,55	1282809,14	Картометрический метод	7	Закрепление отсутствует
558	417220,75	1282738,16	Аналитический метод	2,5	Закрепление отсутствует
559	416755,22	1282880,41	Аналитический метод	2,5	Закрепление отсутствует
560	416756,33	1282904,20	Картометрический метод	7	Закрепление отсутствует
561	416745,74	1282904,65	Аналитический метод	2,5	Закрепление отсутствует
562	415253,95	1282966,18	Аналитический метод	2,5	Закрепление отсутствует
563	415249,05	1282944,07	Аналитический метод	2,5	Закрепление отсутствует
564	415248,04	1282853,28	Аналитический метод	2,5	Закрепление отсутствует
565	415319,17	1282797,50	Аналитический метод	2,5	Закрепление отсутствует
566	415360,21	1282756,87	Аналитический метод	2,5	Закрепление отсутствует
567	415424,82	1282715,51	Аналитический метод	2,5	Закрепление отсутствует
568	415455,96	1282687,55	Аналитический метод	2,5	Закрепление отсутствует
569	415470,57	1282670,97	Аналитический метод	2,5	Закрепление отсутствует
570	415556,48	1282614,80	Аналитический метод	2,5	Закрепление отсутствует
571	415569,31	1282610,74	Аналитический метод	2,5	Закрепление отсутствует
572	415623,90	1282604,01	Аналитический метод	2,5	Закрепление отсутствует
573	415680,41	1282579,20	Аналитический метод	2,5	Закрепление отсутствует
574	415695,53	1282564,91	Аналитический метод	2,5	Закрепление отсутствует
575	415719,22	1282527,91	Аналитический метод	2,5	Закрепление отсутствует
576	415810,23	1282482,11	Картометрический метод	7	Закрепление отсутствует
577	415885,60	1282438,60	Картометрический метод	7	Закрепление отсутствует
578	415946,98	1282403,39	Аналитический метод	2,5	Закрепление отсутствует
579	416011,20	1282381,90	Аналитический метод	2,5	Закрепление отсутствует
580	416009,97	1282351,80	Аналитический метод	2,5	Закрепление отсутствует
581	416011,06	1282340,09	Аналитический метод	2,5	Закрепление отсутствует
582	416023,02	1282333,74	Аналитический метод	2,5	Закрепление отсутствует
583	416042,70	1282331,14	Аналитический метод	2,5	Закрепление отсутствует
584	416076,88	1282336,74	Аналитический метод	2,5	Закрепление отсутствует
585	416097,96	1282330,29	Аналитический метод	2,5	Закрепление отсутствует
586	416176,28	1282301,24	Аналитический метод	2,5	Закрепление отсутствует
587	416340,85	1282244,47	Аналитический метод	2,5	Закрепление отсутствует
588	416465,37	1282196,03	Аналитический метод	2,5	Закрепление отсутствует
589	416627,32	1282141,92	Аналитический метод	2,5	Закрепление отсутствует
590	416643,85	1282135,77	Аналитический метод	2,5	Закрепление отсутствует
591	416670,02	1282132,62	Аналитический метод	2,5	Закрепление отсутствует
592	416684,67	1282132,70	Аналитический метод	2,5	Закрепление отсутствует
593	416710,45	1282140,53	Аналитический метод	2,5	Закрепление отсутствует
594	416748,30	1282155,41	Аналитический метод	2,5	Закрепление отсутствует
595	416764,83	1282160,69	Картометрический метод	7	Закрепление отсутствует
596	416764,97	1282202,40	Картометрический метод	7	Закрепление отсутствует
597	416764,98	1282202,40	Картометрический метод	7	Закрепление отсутствует
598	416765,36	1282323,85	Картометрический метод	7	Закрепление отсутствует

Сведения о местоположении границ объекта

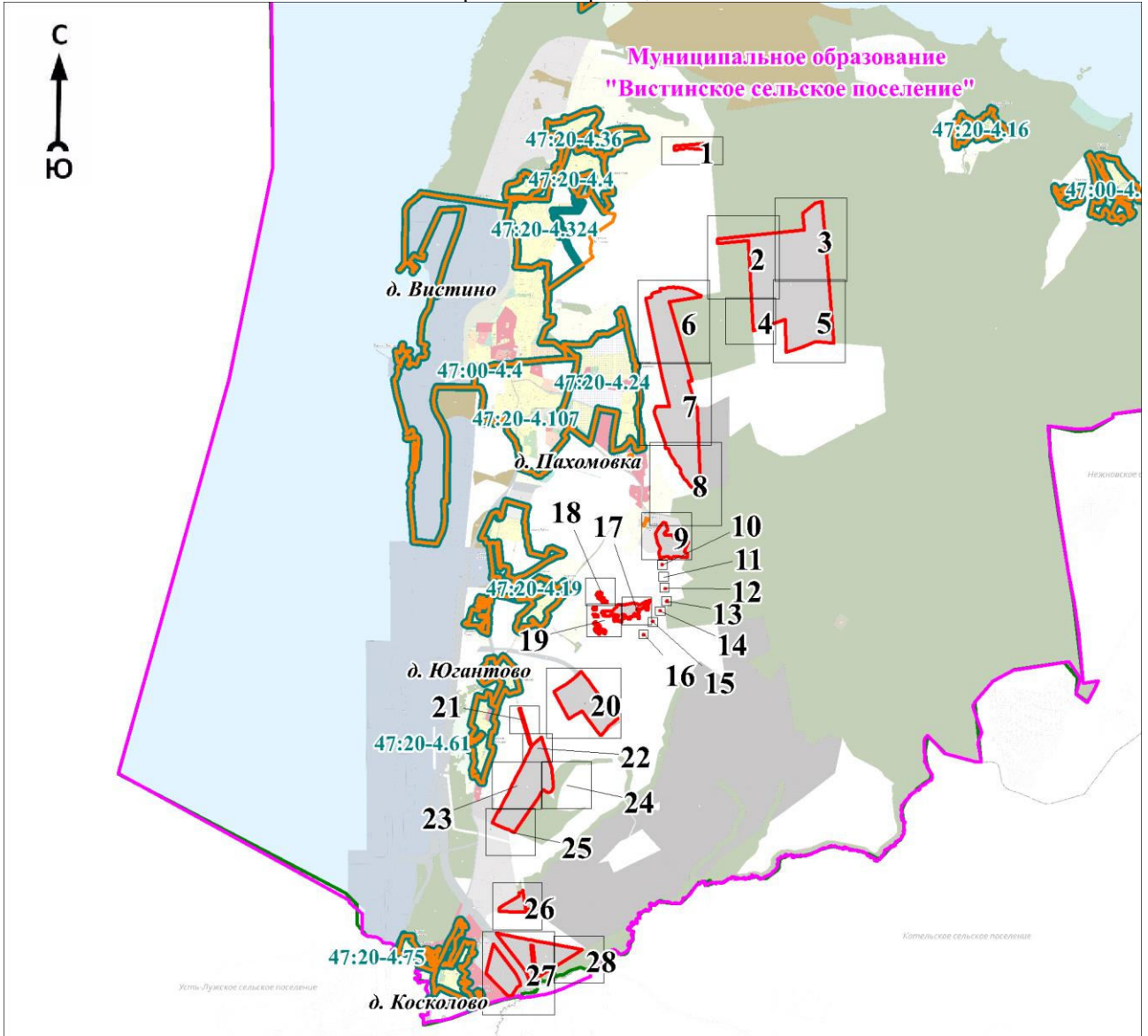
1. Система координат МСК-47 зона 1

2. Сведения о характерных точках границ объекта

Обозначение характерных точек границ	Координаты, м		Метод определения координат характерной точки	Средняя квадратическая погрешность положения характерной точки (Mt), м	Описание обозначения точки на местности (при наличии)
	X	Y			
599	416766,40	1282401,52	Картометрический метод	7	Закрепление отсутствует
600	417134,16	1282310,98	Картометрический метод	7	Закрепление отсутствует
601	417299,42	1282270,30	Картометрический метод	7	Закрепление отсутствует
602	418702,43	1281976,81	Картометрический метод	7	Закрепление отсутствует
603	418731,30	1282071,02	Картометрический метод	7	Закрепление отсутствует
604	418750,29	1282089,64	Картометрический метод	7	Закрепление отсутствует
605	418785,29	1282084,80	Картометрический метод	7	Закрепление отсутствует
606	418809,11	1282119,42	Картометрический метод	7	Закрепление отсутствует
607	418841,79	1282240,22	Картометрический метод	7	Закрепление отсутствует
608	418874,45	1282230,25	Картометрический метод	7	Закрепление отсутствует
609	418875,28	1282307,77	Картометрический метод	7	Закрепление отсутствует
610	418898,31	1282362,57	Картометрический метод	7	Закрепление отсутствует
611	418904,66	1282386,39	Картометрический метод	7	Закрепление отсутствует
612	418895,93	1282419,75	Картометрический метод	7	Закрепление отсутствует
613	418906,25	1282462,63	Картометрический метод	7	Закрепление отсутствует
614	418906,25	1282491,22	Картометрический метод	7	Закрепление отсутствует
615	418894,34	1282509,49	Картометрический метод	7	Закрепление отсутствует
616	418899,90	1282538,08	Картометрический метод	7	Закрепление отсутствует
617	418899,10	1282582,55	Картометрический метод	7	Закрепление отсутствует
618	418887,99	1282646,87	Картометрический метод	7	Закрепление отсутствует
619	418870,45	1282740,07	Картометрический метод	7	Закрепление отсутствует
620	418842,67	1282811,55	Картометрический метод	7	Закрепление отсутствует
621	418809,32	1282859,99	Картометрический метод	7	Закрепление отсутствует
622	418780,74	1282907,64	Картометрический метод	7	Закрепление отсутствует
553	418760,72	1282971,10	Картометрический метод	7	Закрепление отсутствует
					-
623	421339,59	1283103,41	Картометрический метод	7	Закрепление отсутствует
624	421354,96	1283084,11	Картометрический метод	7	Закрепление отсутствует
625	421370,46	1283051,89	Картометрический метод	7	Закрепление отсутствует
626	421374,51	1283027,91	Картометрический метод	7	Закрепление отсутствует
627	421374,79	1282997,34	Картометрический метод	7	Закрепление отсутствует
628	421373,65	1282971,63	Картометрический метод	7	Закрепление отсутствует
629	421373,94	1282937,82	Картометрический метод	7	Закрепление отсутствует
630	421377,64	1282909,42	Картометрический метод	7	Закрепление отсутствует
631	421379,63	1282892,53	Картометрический метод	7	Закрепление отсутствует
632	421380,79	1282870,51	Картометрический метод	7	Закрепление отсутствует
633	421381,35	1282856,34	Картометрический метод	7	Закрепление отсутствует
634	421385,37	1282837,44	Картометрический метод	7	Закрепление отсутствует
635	421384,22	1282817,45	Картометрический метод	7	Закрепление отсутствует
636	421387,62	1282799,60	Картометрический метод	7	Закрепление отсутствует
637	421389,37	1282786,81	Картометрический метод	7	Закрепление отсутствует
638	421388,19	1282780,02	Картометрический метод	7	Закрепление отсутствует
639	421385,90	1282769,15	Картометрический метод	7	Закрепление отсутствует
640	421387,46	1282762,05	Картометрический метод	7	Закрепление отсутствует
641	421394,61	1282751,59	Картометрический метод	7	Закрепление отсутствует
642	421402,73	1282705,71	Картометрический метод	7	Закрепление отсутствует
643	421401,76	1282698,21	Картометрический метод	7	Закрепление отсутствует
644	421394,50	1282681,99	Картометрический метод	7	Закрепление отсутствует
645	421388,48	1282666,55	Картометрический метод	7	Закрепление отсутствует
646	421382,90	1282650,09	Картометрический метод	7	Закрепление отсутствует
647	421379,03	1282631,70	Картометрический метод	7	Закрепление отсутствует
648	421377,86	1282614,39	Картометрический метод	7	Закрепление отсутствует
649	421378,34	1282590,43	Картометрический метод	7	Закрепление отсутствует
650	421376,89	1282563,32	Картометрический метод	7	Закрепление отсутствует
651	421372,79	1282548,66	Картометрический метод	7	Закрепление отсутствует
652	421363,10	1282516,23	Картометрический метод	7	Закрепление отсутствует
653	421358,53	1282492,33	Картометрический метод	7	Закрепление отсутствует

План границ объекта

Обзорная схема границ объекта



Масштаб 1:120000

Используемые условные знаки и обозначения:













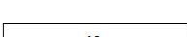
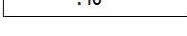
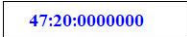
Условные обозначения представлены на листе 16

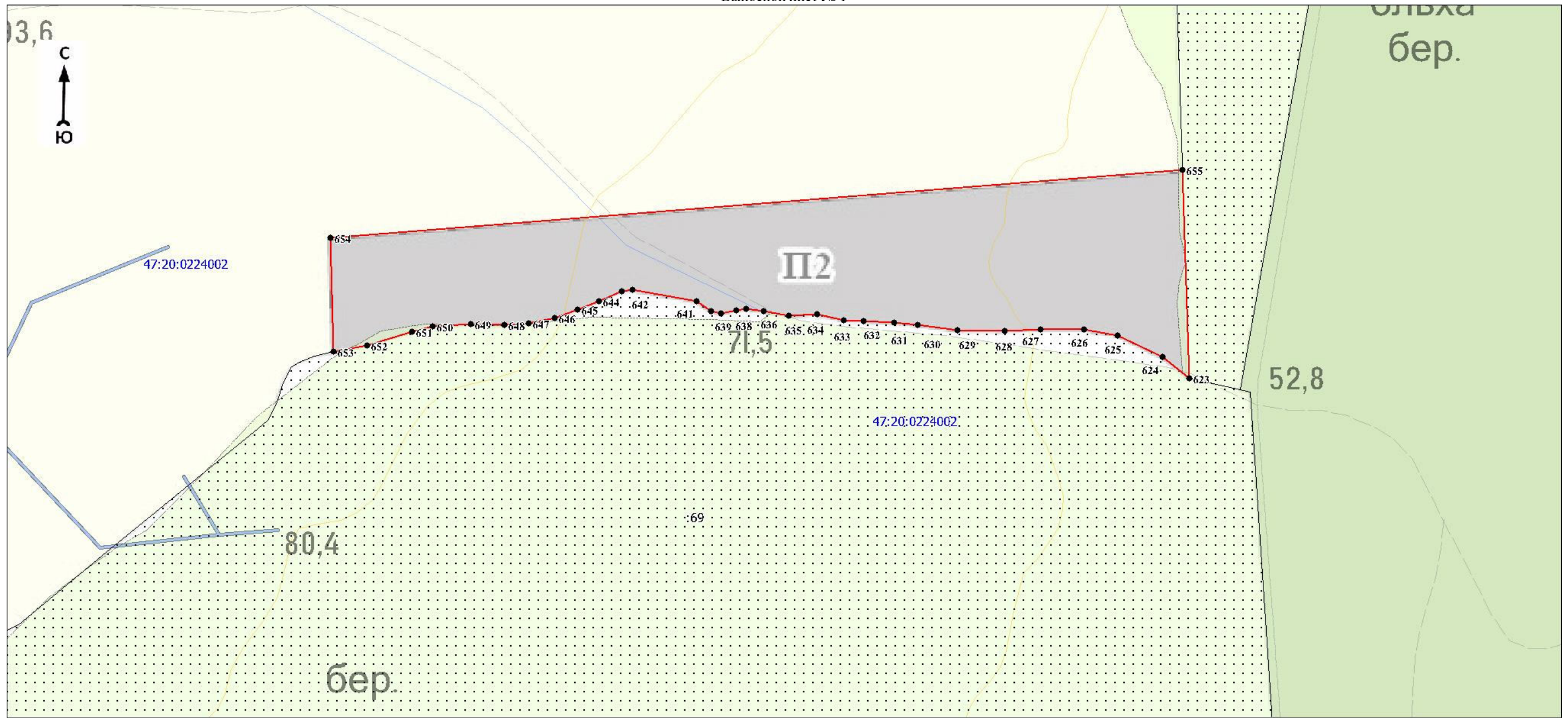
Подпись _____

Дата « ____ » _____ 20 г.

Место для оттиска печати (при наличии) лица, составившего описание местоположения границ объекта

Условные обозначения

	- характерная точка границы объекта
	- граница объекта
	- граница территориальной зоны, сведения о которой содержатся в Едином государственном реестре недвижимости
	- граница кадастрового квартала
	- граница населённого пункта, сведения о которой содержатся в генеральном плане "Вистинского сельского поселения" Кингисеппского муниципального района Ленинградской области
	- граница населённого пункта, сведения о которой содержатся в Едином государственном реестре недвижимости
	- граница муниципального образования, сведения о которой содержатся в Едином государственном реестре недвижимости
	- граница муниципального образования в соответствии с областным законом от 15.06.2010 № 32-оз «Об административно-территориальном устройстве Ленинградской области и порядке его изменения»
	- существующие границы земельного участка, сведения о которой содержатся в Едином государственном реестре недвижимости
	- обозначение земельного участка, сведения о котором содержатся в Едином государственном реестре недвижимости
	- номер кадастрового квартала
	- реестровый номер границы территориальной зоны, сведения о которой содержатся в Едином государственном реестре недвижимости
	- реестровый номер границы населенного пункта, сведения о котором содержатся в Едином государственном реестре недвижимости
	- наименование населённого пункта
	- область и номер выносного листа



Масштаб 1:3000

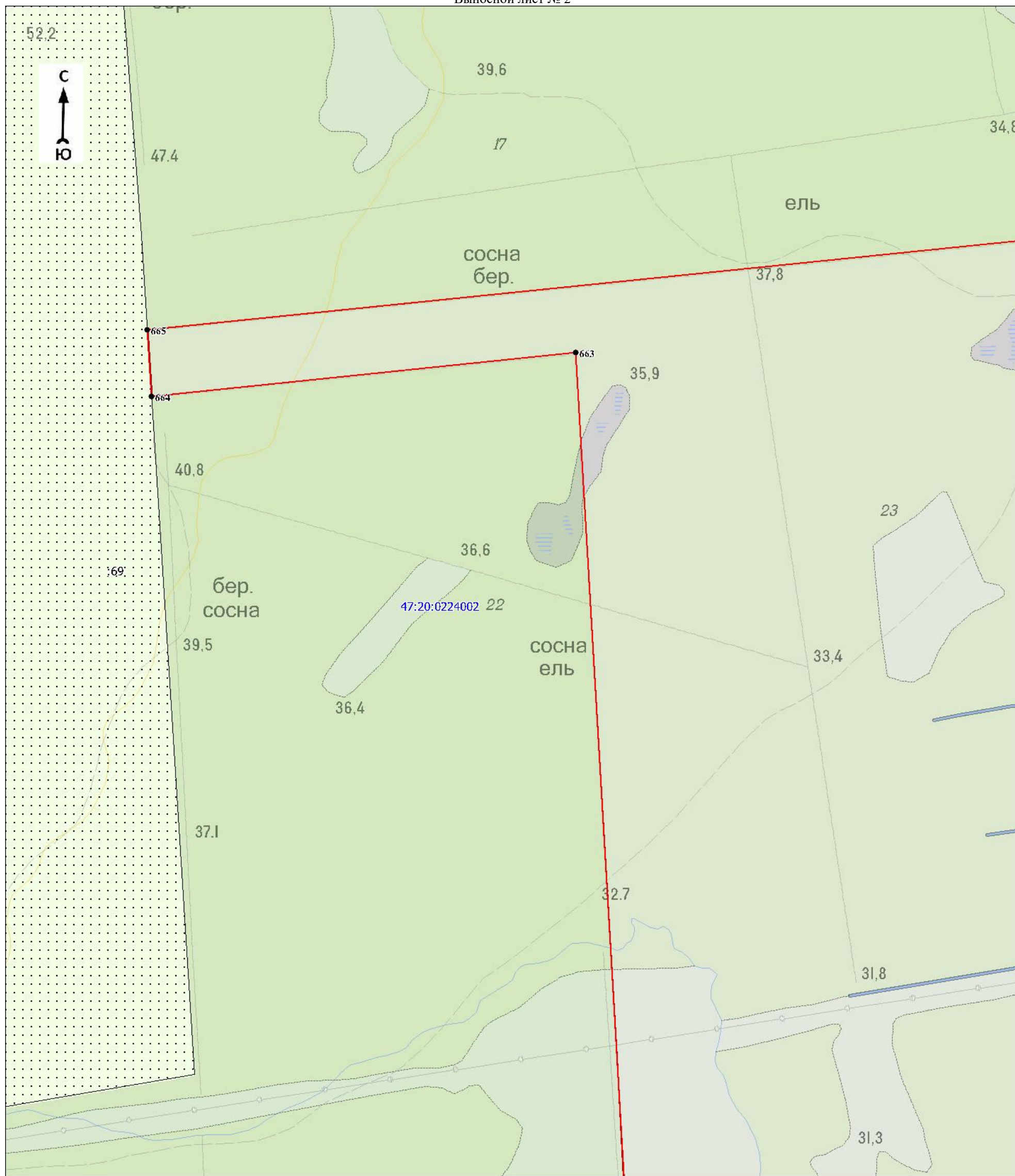
Используемые условные знаки и обозначения:

Условные обозначения представлены на листе 16

Подпись _____

Дата « ____ » _____ 20 г.

Место для оттиска печати (при наличии) лица, составившего описание местоположения границ объекта



Масштаб 1:5000

Используемые условные знаки и обозначения:

Условные обозначения представлены на листе 16

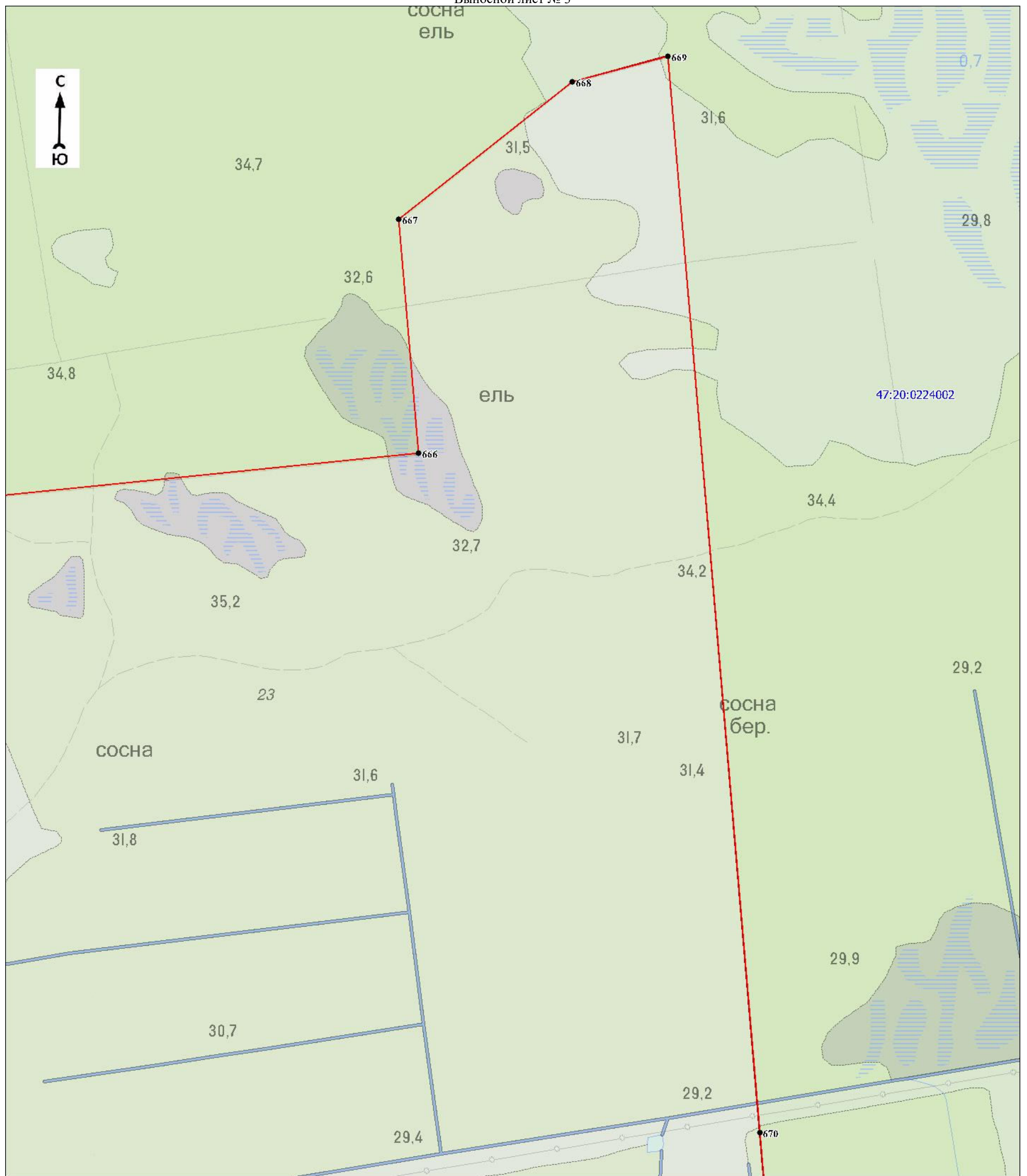
Подпись _____

Дата « ____ » _____ 20 г.

Место для оттиска печати (при наличии) лица, составившего описание местоположения границ объекта

План границ объекта

Выносной лист № 3



Масштаб 1:5000

Используемые условные знаки и обозначения:

Условные обозначения представлены на листе 16

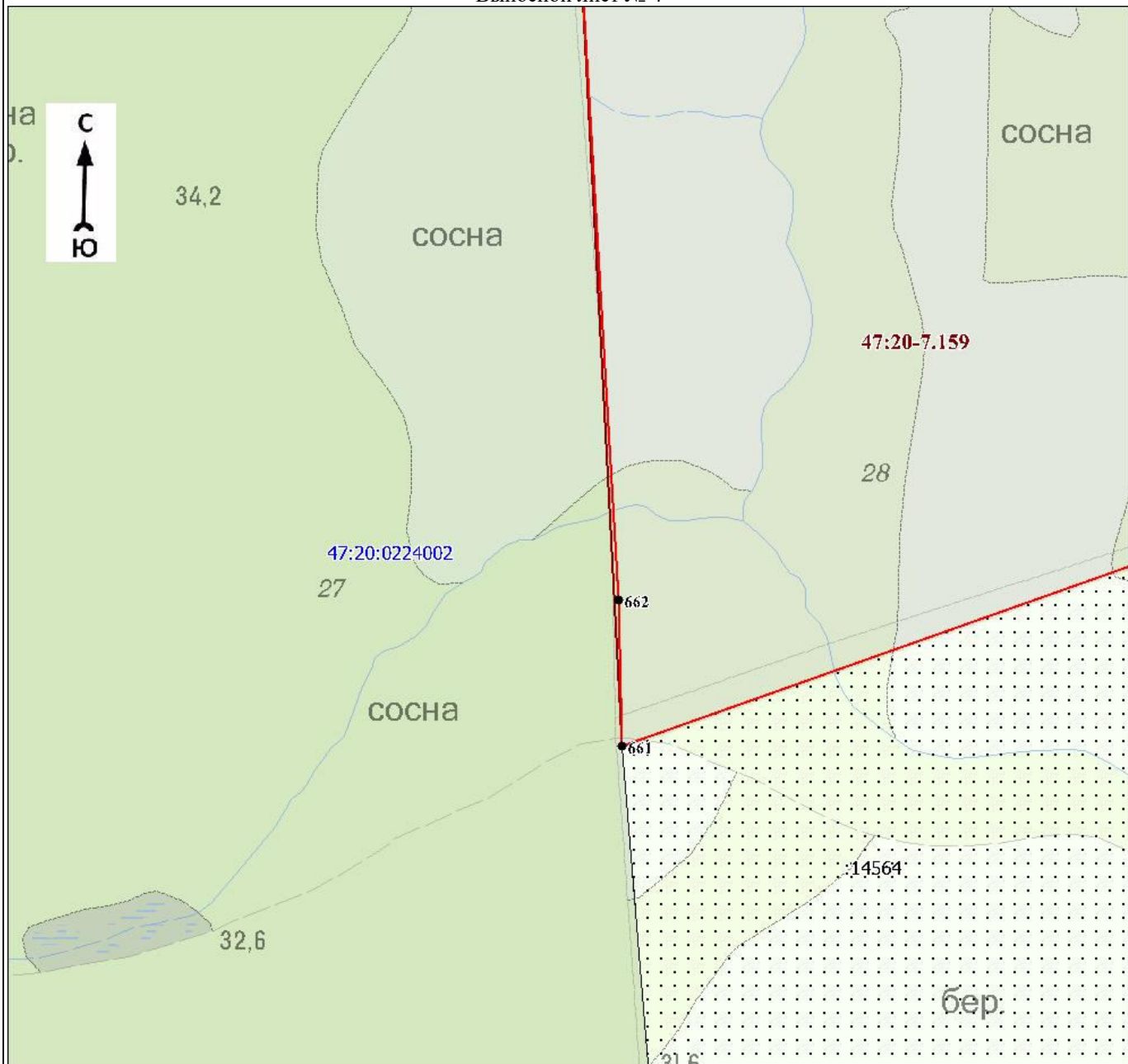
Подпись _____

Дата « ____ » _____ 20 г.

Место для оттиска печати (при наличии) лица, составившего описание местоположения границ объекта

План границ объекта

Выносной лист № 4



Масштаб 1:5000

Используемые условные знаки и обозначения:

Условные обозначения представлены на листе 16

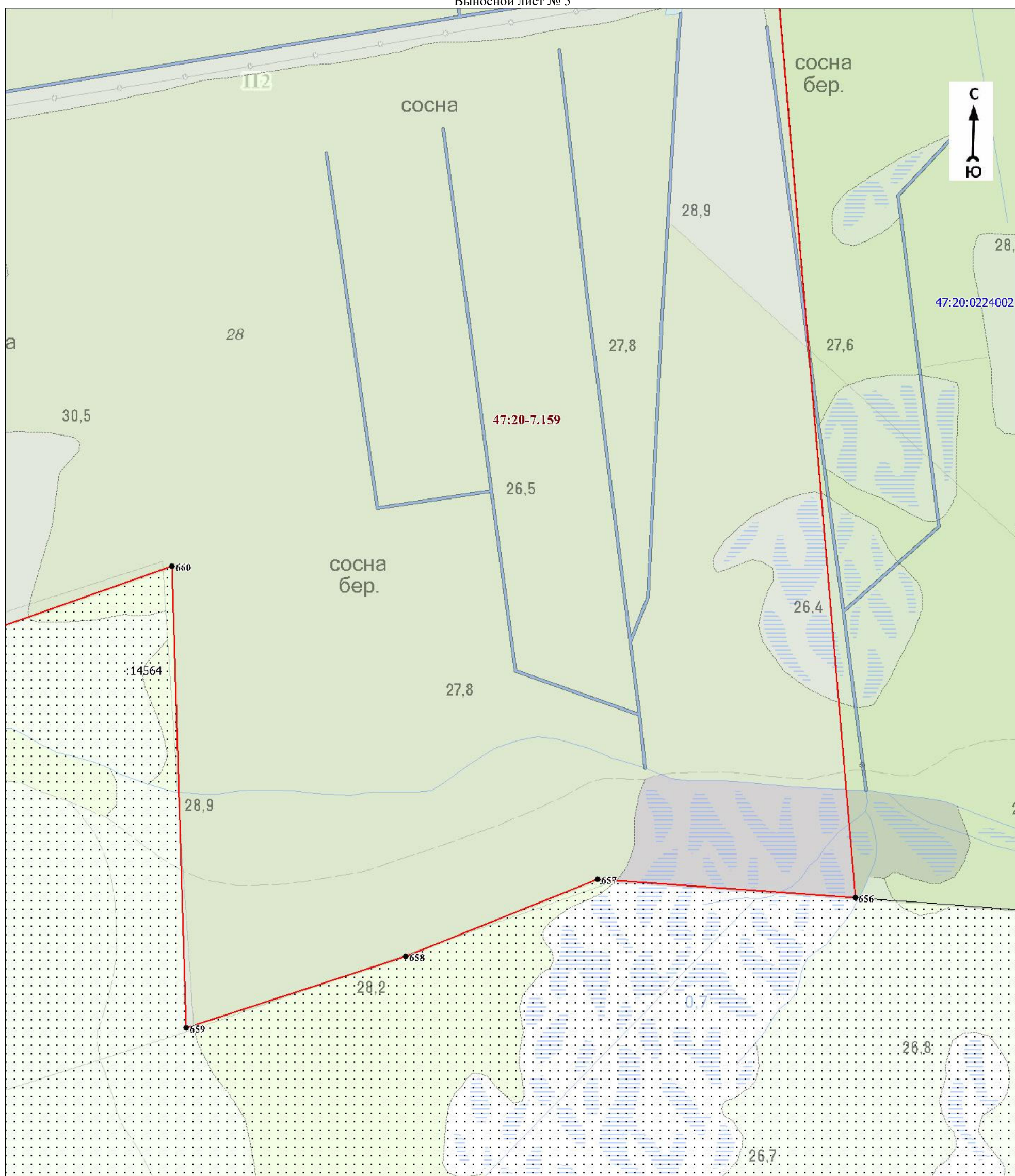
Подпись _____

Дата « ____ » _____ 20 г.

Место для оттиска печати (при наличии) лица, составившего описание местоположения границ объекта

План границ объекта

Выносной лист № 5



Масштаб 1:5000

Используемые условные знаки и обозначения:

Условные обозначения представлены на листе 16

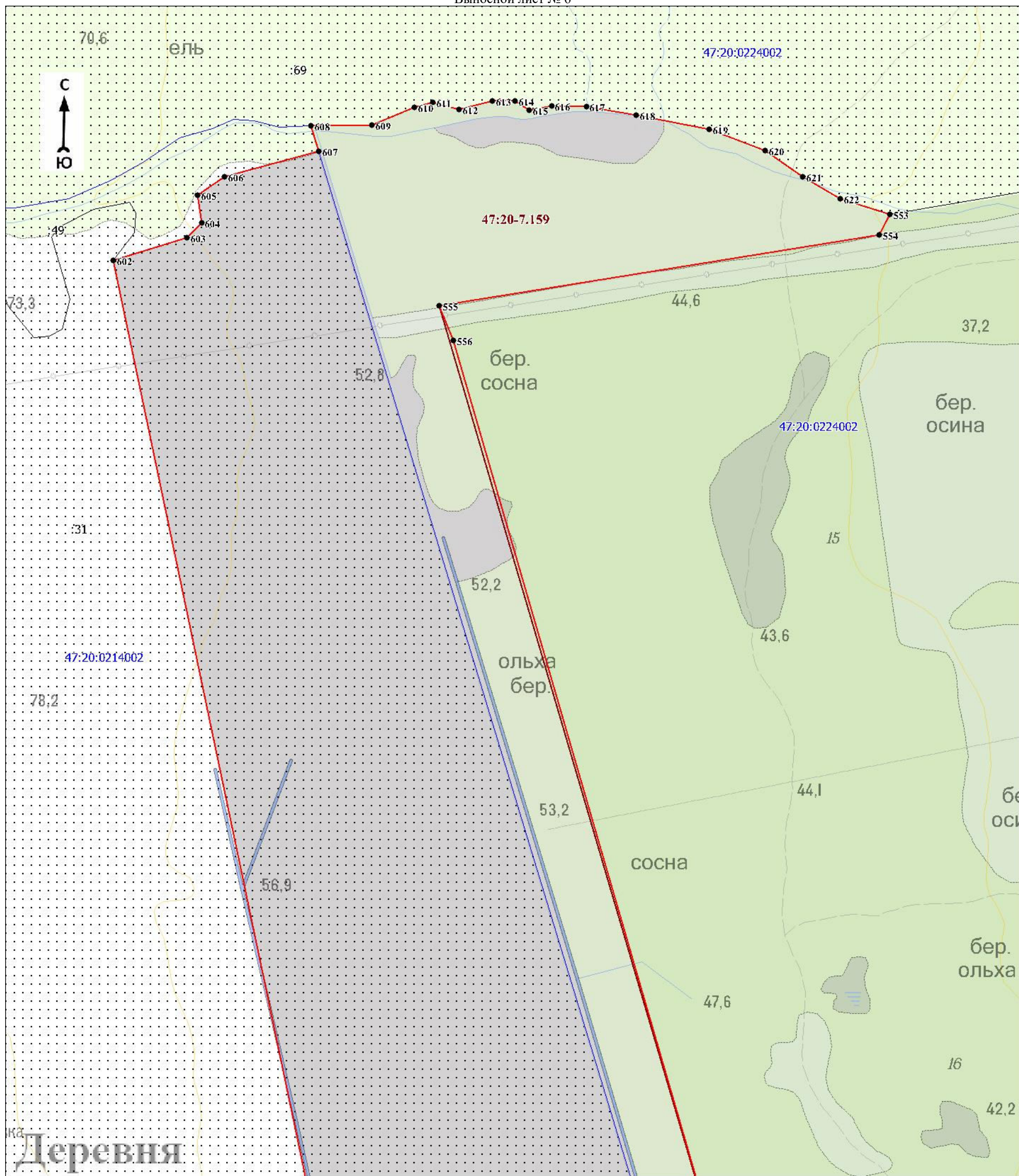
Подпись _____

Дата « ____ » _____ 20 г.

Место для оттиска печати (при наличии) лица, составившего описание местоположения границ объекта

План границ объекта

Выносной лист № 6



Масштаб 1:5000

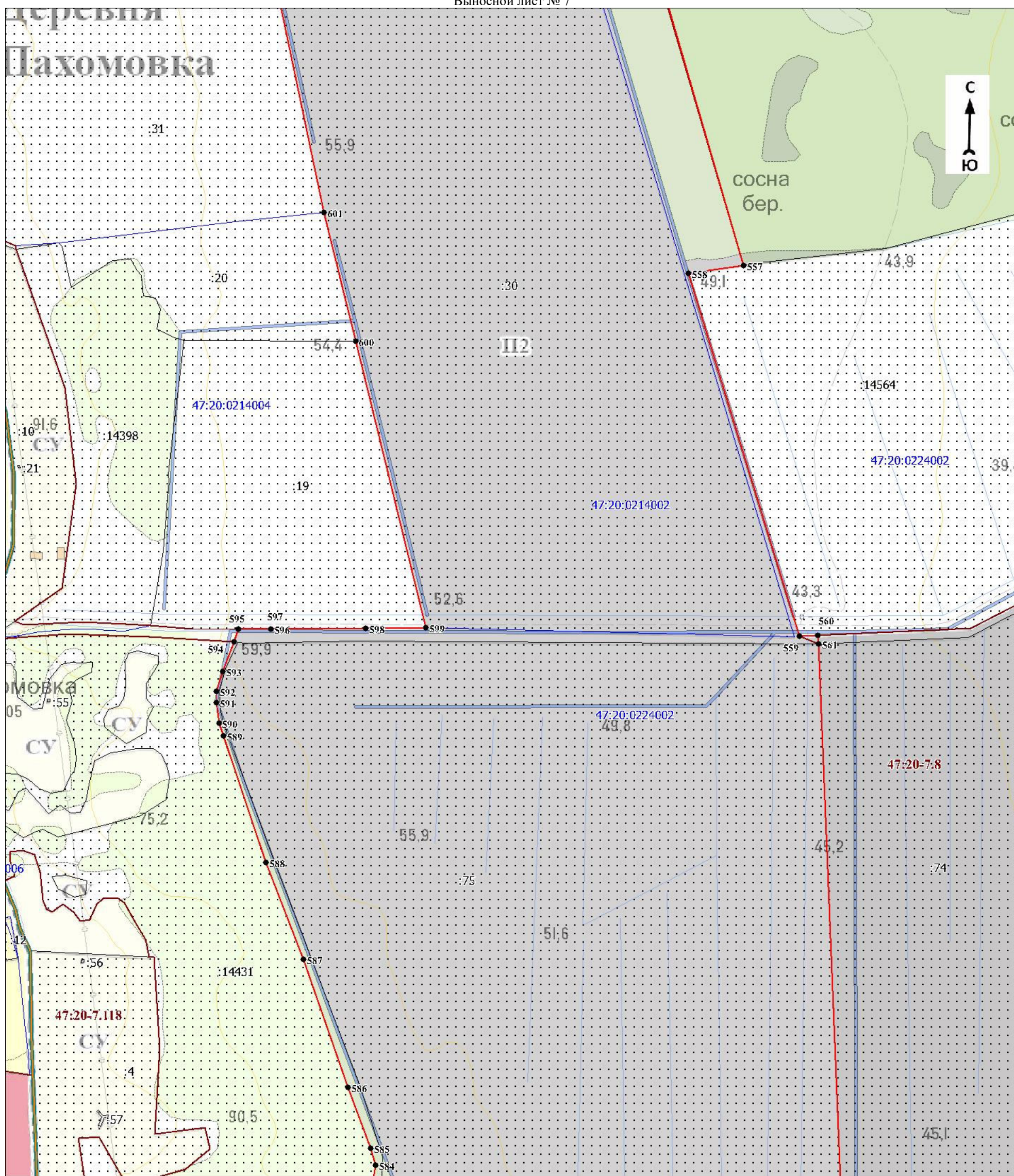
Используемые условные знаки и обозначения:

Условные обозначения представлены на листе 16

Подпись _____

Дата « ____ » _____ 20 г.

Место для оттиска печати (при наличии) лица, составившего описание местоположения границ объекта



Масштаб 1:5000

Используемые условные знаки и обозначения:

Условные обозначения представлены на листе 16

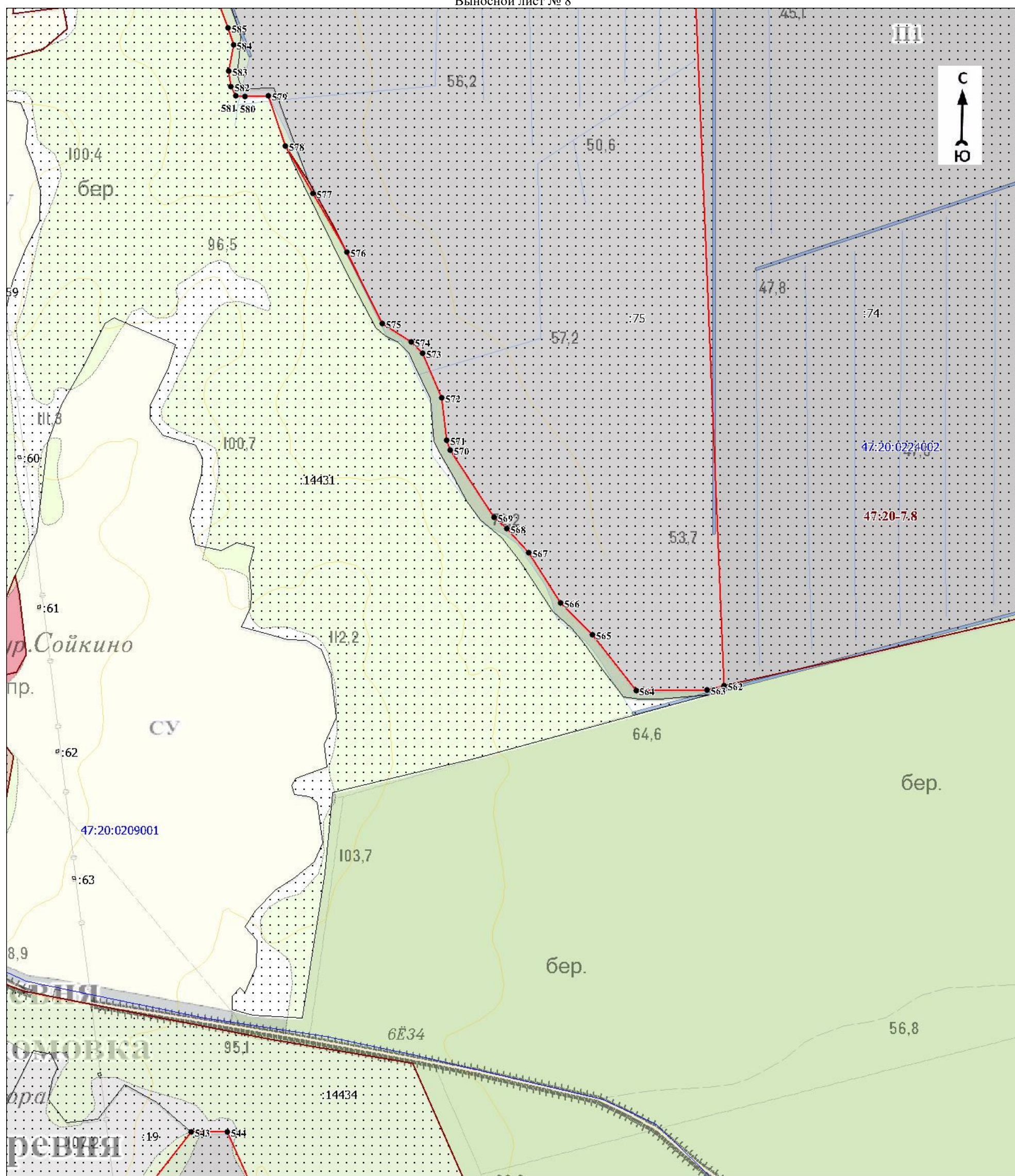
Подпись _____

Дата « ____ » _____ 20 г.

Место для оттиска печати (при наличии) лица, составившего описание местоположения границ объекта

План границ объекта

Выносной лист № 8



Масштаб 1:5000

Используемые условные знаки и обозначения:

Условные обозначения представлены на листе 16

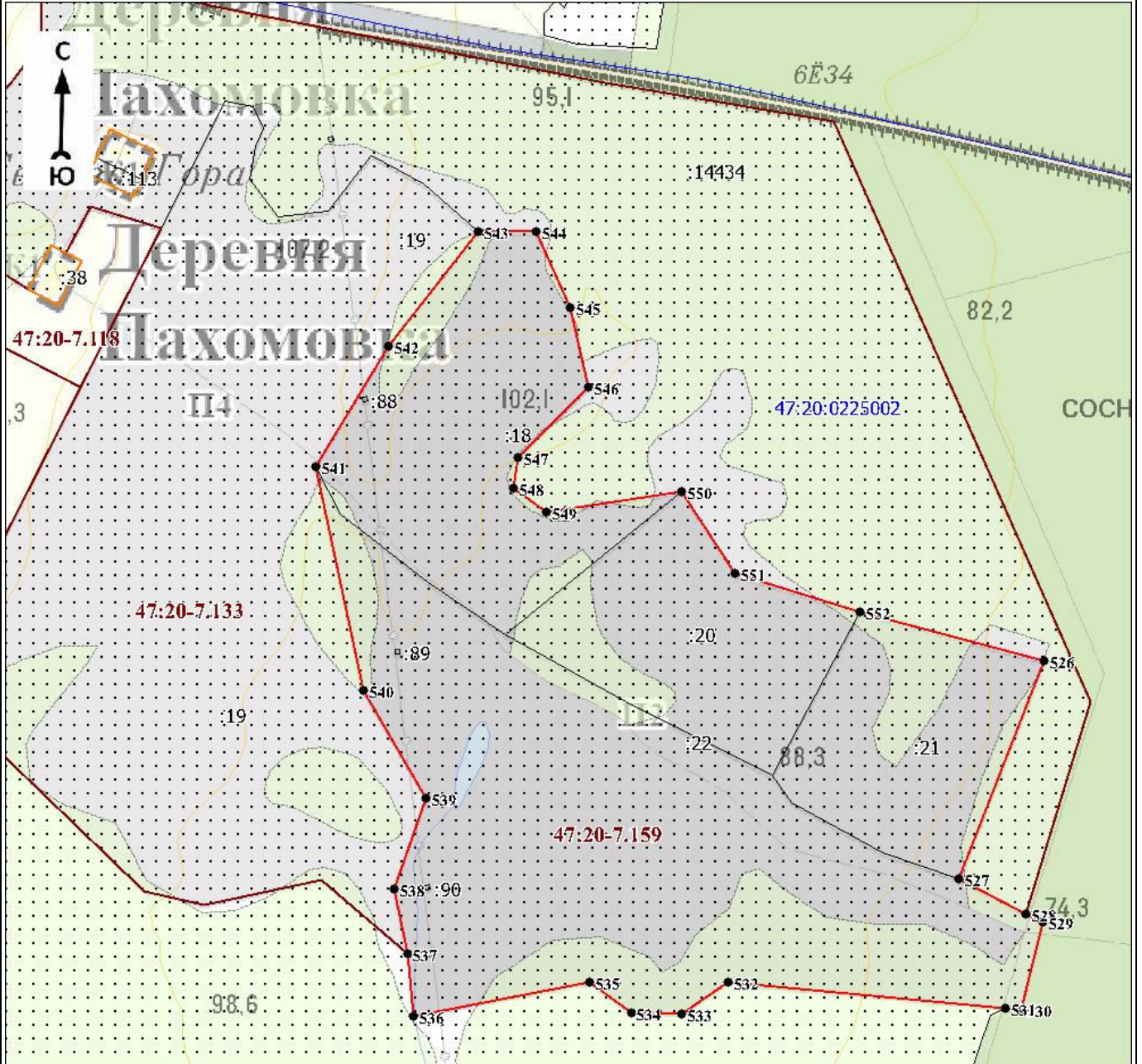
Подпись _____

Дата « ____ » _____ 20 г.

Место для оттиска печати (при наличии) лица, составившего описание местоположения границ объекта

План границ объекта

Выносной лист № 9



Масштаб 1:5000

Используемые условные знаки и обозначения:

Условные обозначения представлены на листе 16

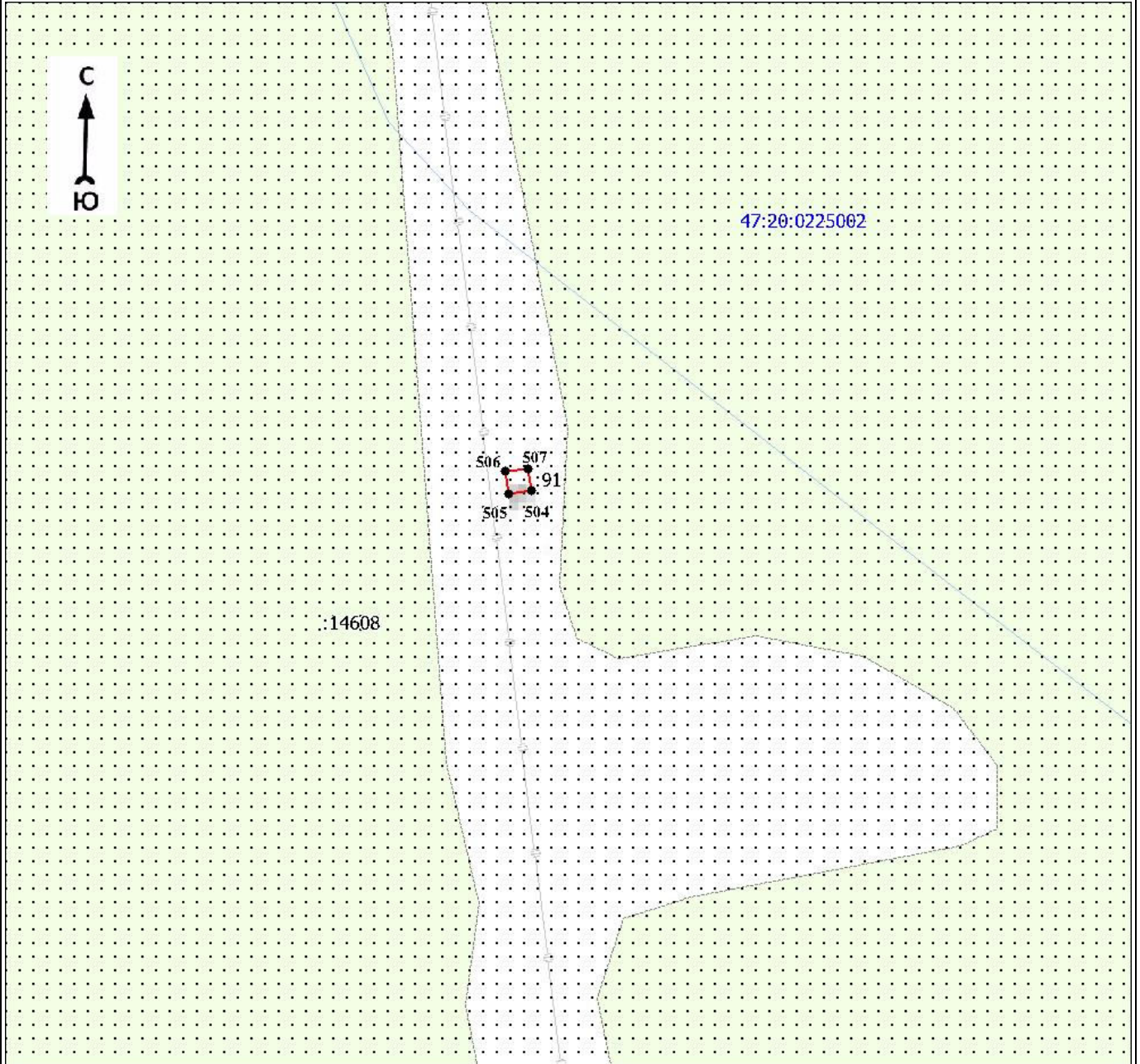
Подпись _____

Дата « ____ » _____ 20 г.

Место для оттиска печати (при наличии) лица, составившего описание местоположения границ объекта

План границ объекта

Выносной лист № 10



Масштаб 1:1000

Используемые условные знаки и обозначения:

Условные обозначения представлены на листе 16

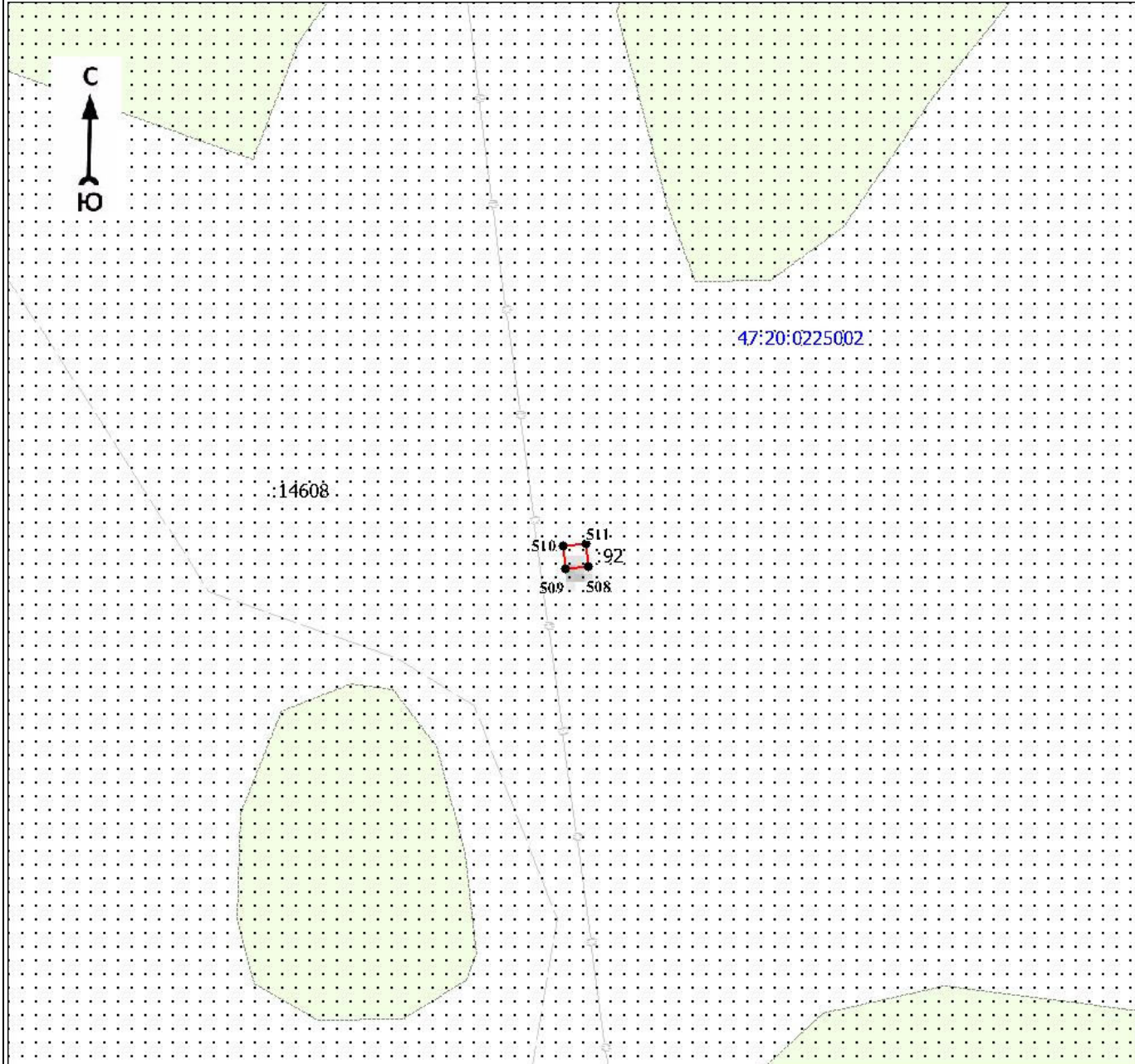
Подпись _____

Дата « ____ » _____ 20 г.

Место для оттиска печати (при наличии) лица, составившего описание местоположения границ объекта

План границ объекта

Выносной лист № 11



Масштаб 1:1000

Используемые условные знаки и обозначения:

Условные обозначения представлены на листе 16

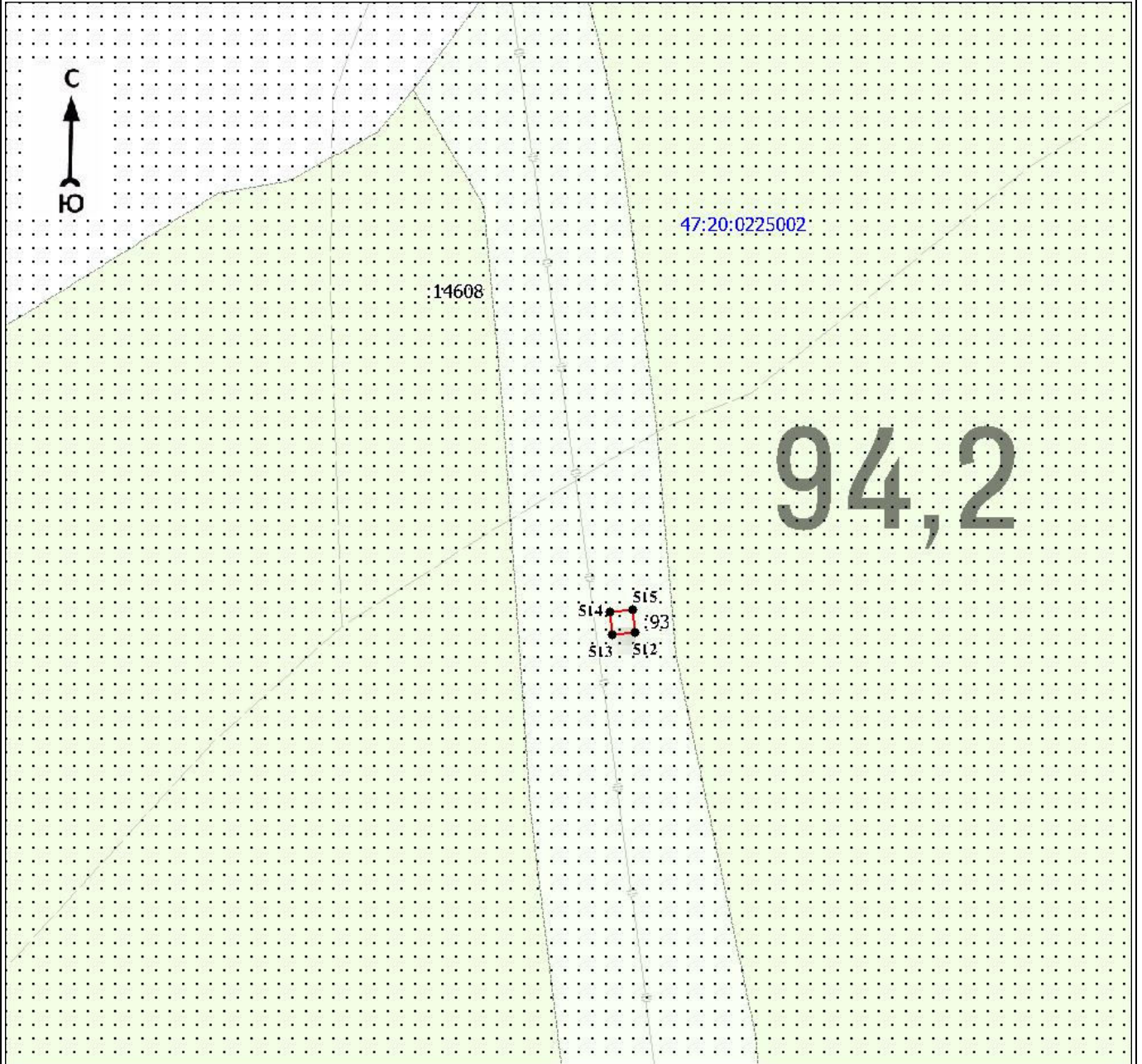
Подпись _____

Дата « ____ » _____ 20 г.

Место для оттиска печати (при наличии) лица, составившего описание местоположения границ объекта

План границ объекта

Выносной лист № 12



Масштаб 1:1000

Используемые условные знаки и обозначения:

Условные обозначения представлены на листе 16

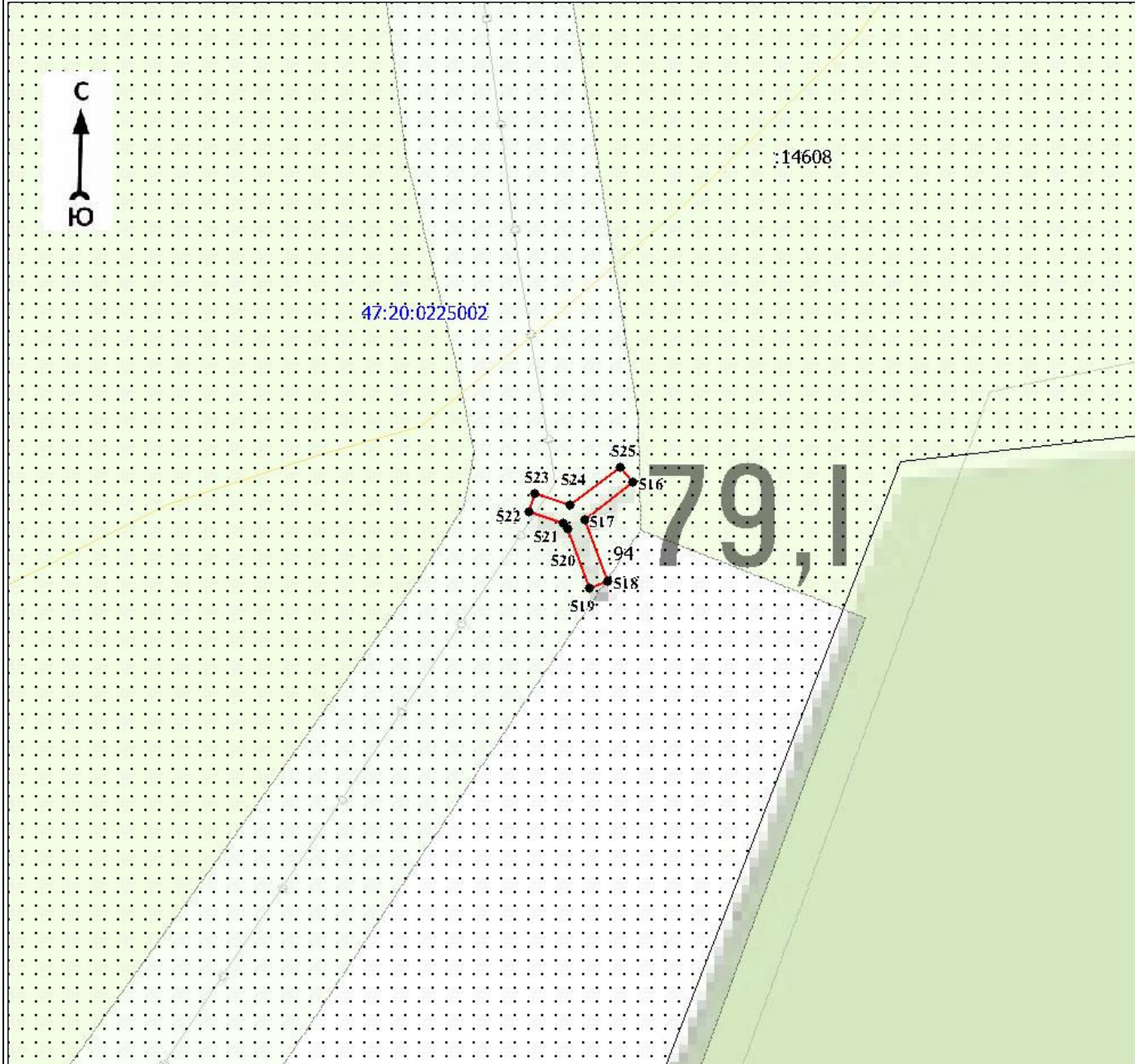
Подпись _____

Дата « ____ » _____ 20 г.

Место для оттиска печати (при наличии) лица, составившего описание местоположения границ объекта

План границ объекта

Выносной лист № 13



Масштаб 1:1000

Используемые условные знаки и обозначения:

Условные обозначения представлены на листе 16

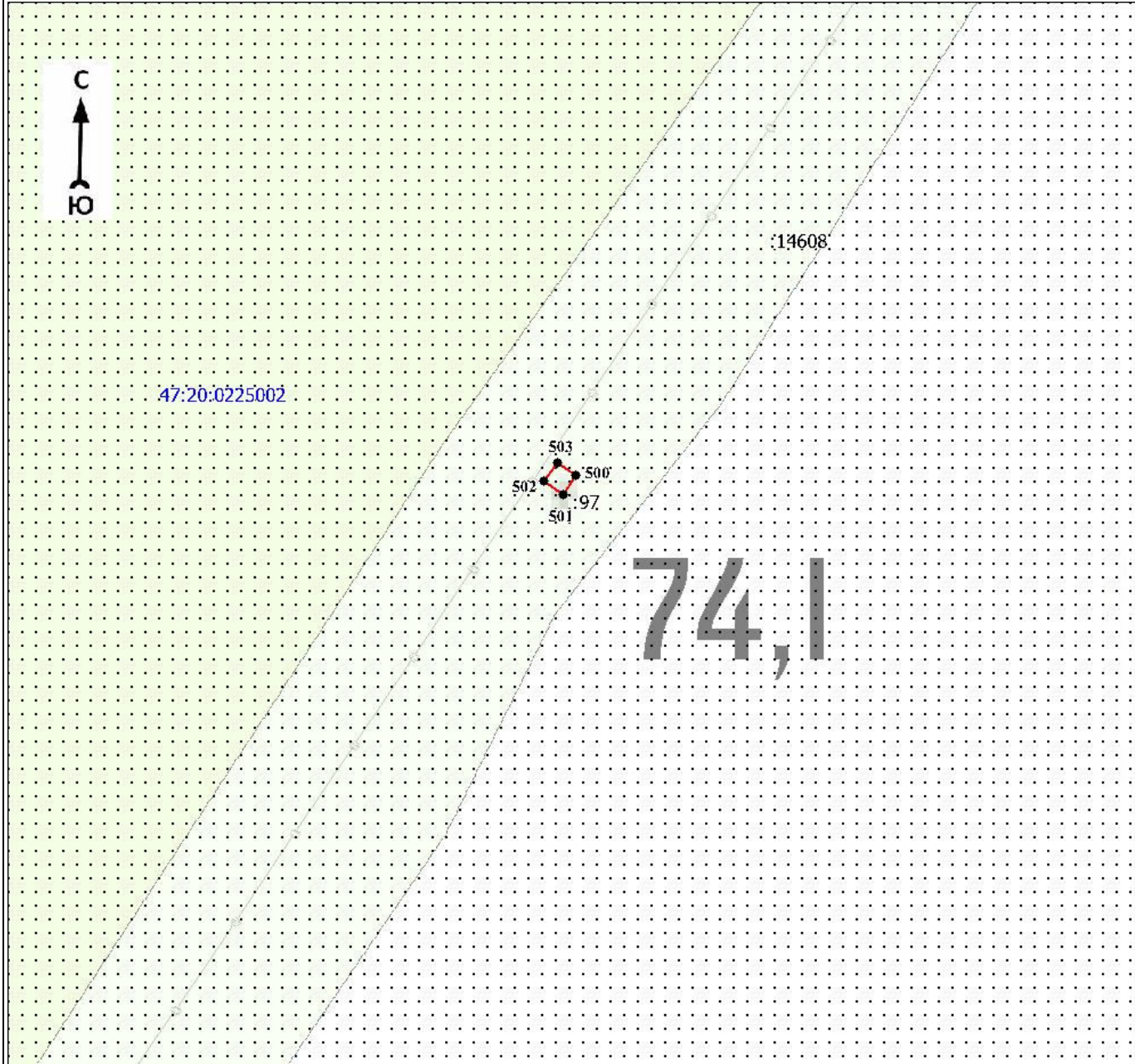
Подпись _____

Дата « ____ » _____ 20 г.

Место для оттиска печати (при наличии) лица, составившего описание местоположения границ объекта

План границ объекта

Выносной лист № 14



Масштаб 1:1000

Используемые условные знаки и обозначения:

Условные обозначения представлены на листе 16

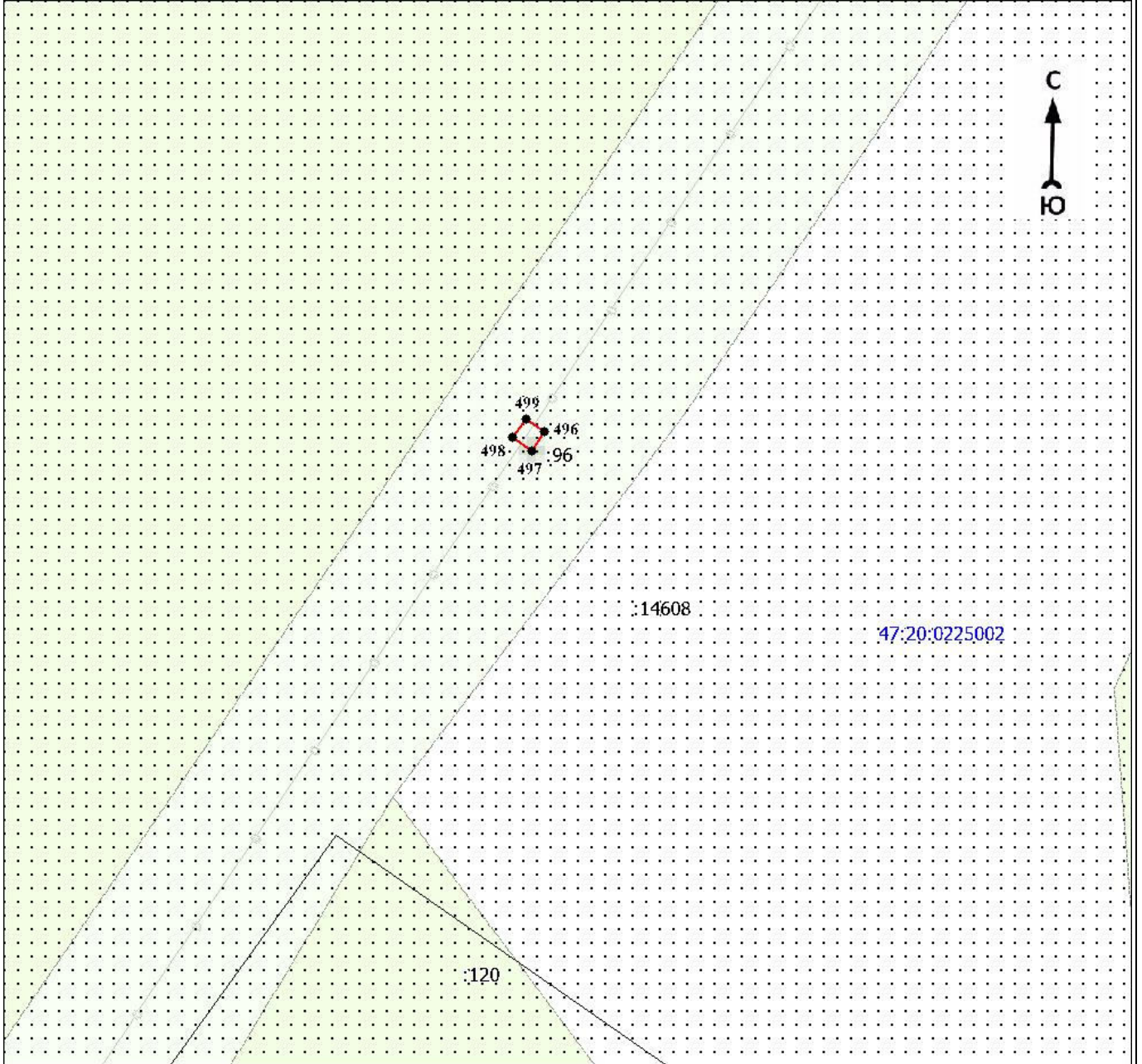
Подпись _____

Дата « ____ » _____ 20 г.

Место для оттиска печати (при наличии) лица, составившего описание местоположения границ объекта

План границ объекта

Выносной лист № 15



Масштаб 1:1000

Используемые условные знаки и обозначения:

Условные обозначения представлены на листе 16

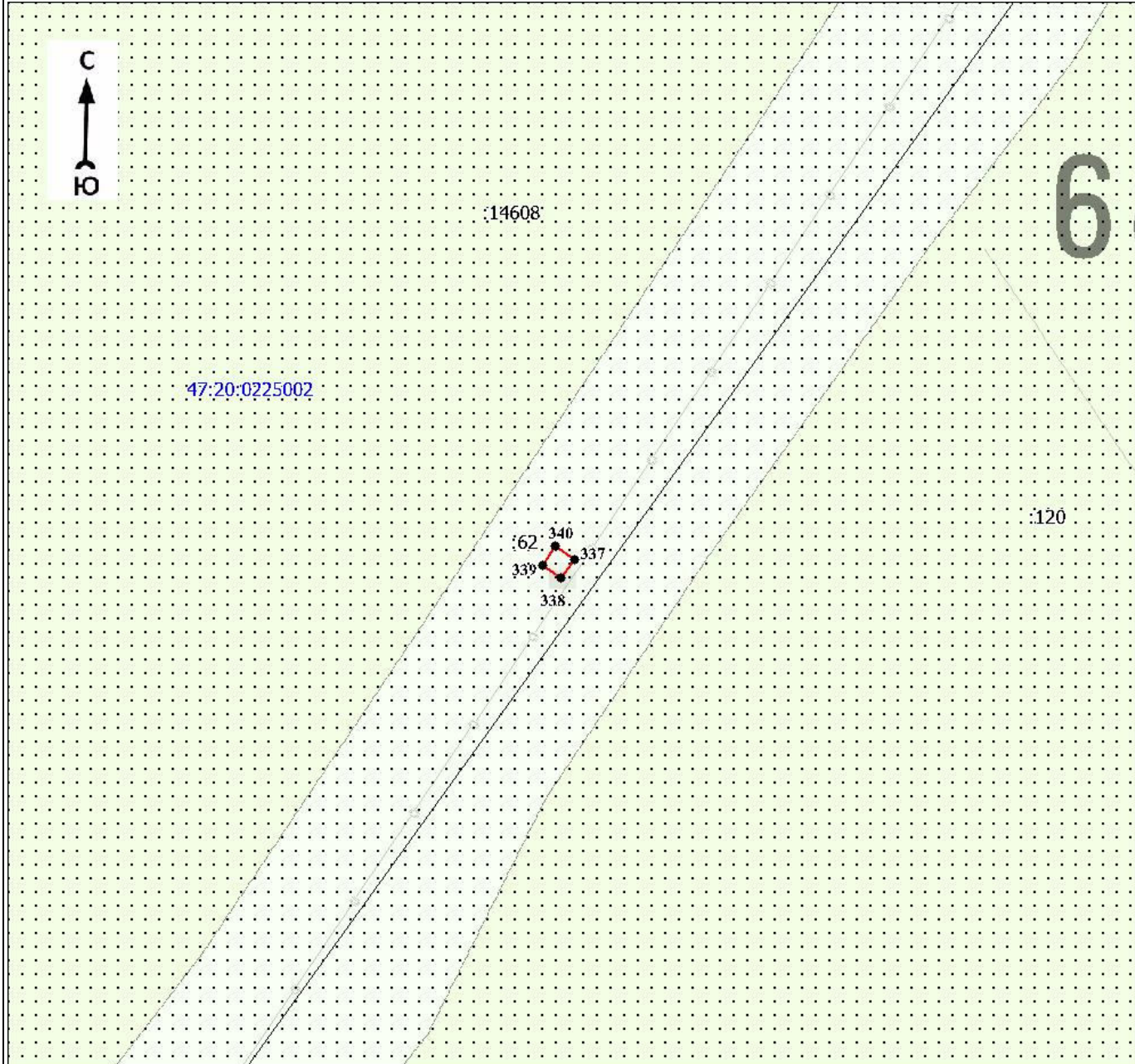
Подпись _____

Дата « ____ » _____ 20 г.

Место для оттиска печати (при наличии) лица, составившего описание местоположения границ объекта

План границ объекта

Выносной лист № 16



Масштаб 1:1000

Используемые условные знаки и обозначения:

Условные обозначения представлены на листе 16

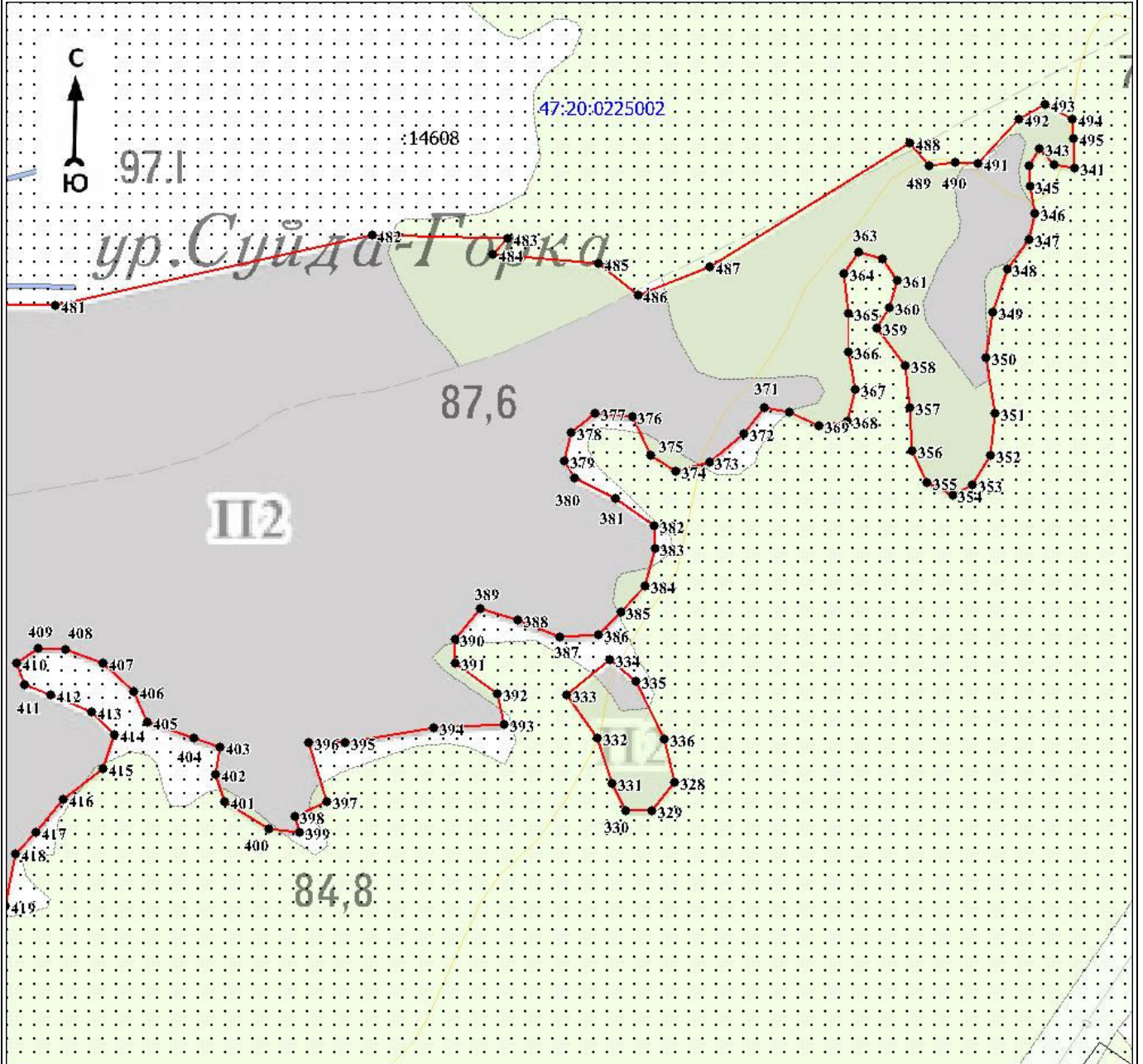
Подпись _____

Дата « ____ » _____ 20 г.

Место для оттиска печати (при наличии) лица, составившего описание местоположения границ объекта

План границ объекта

Выносной лист № 17



Масштаб 1:3000

Используемые условные знаки и обозначения:

Условные обозначения представлены на листе 16

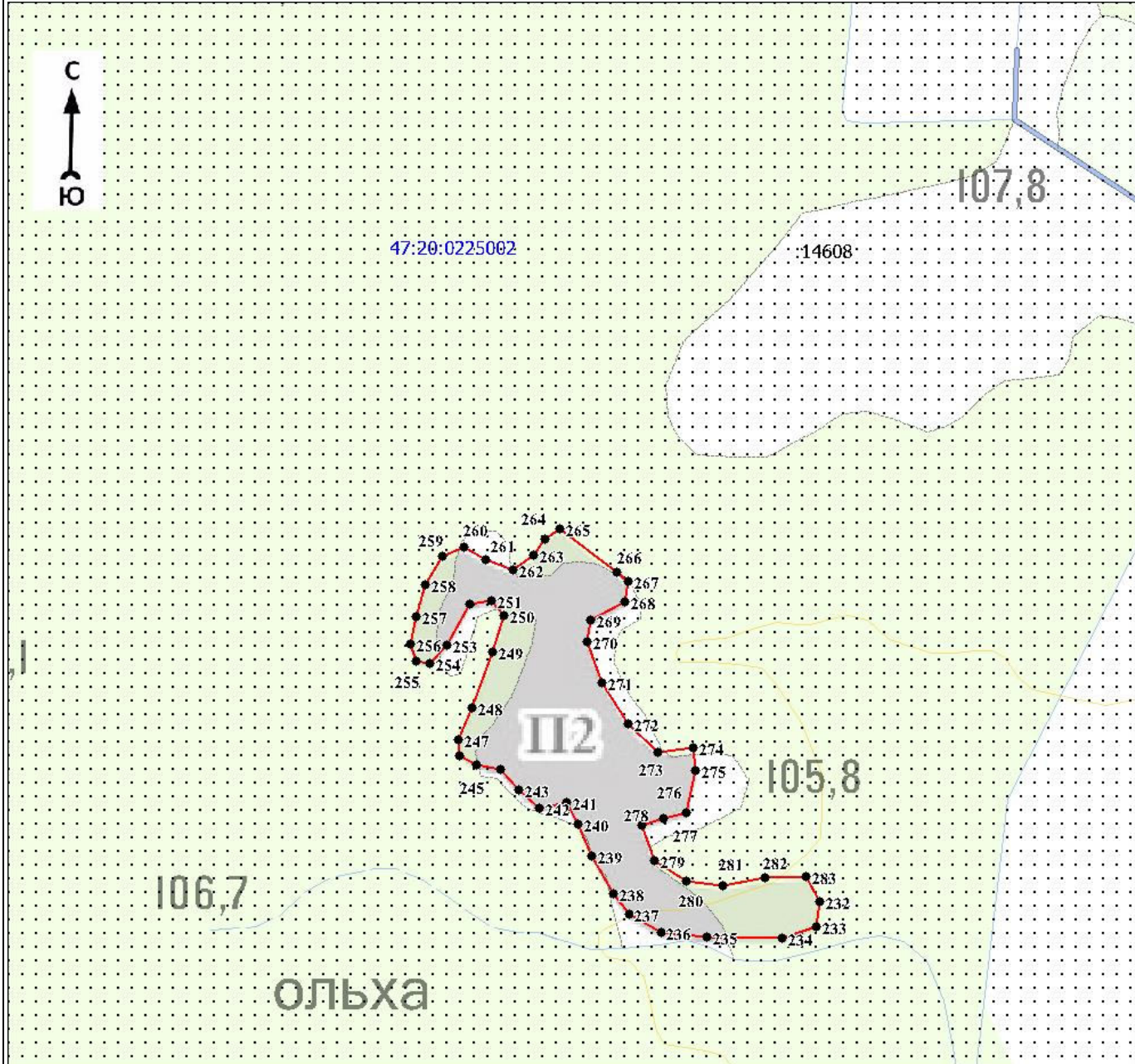
Подпись _____

Дата « ____ » _____ 20 г.

Место для оттиска печати (при наличии) лица, составившего описание местоположения границ объекта

План границ объекта

Выносной лист № 18



Масштаб 1:3000

Используемые условные знаки и обозначения:

Условные обозначения представлены на листе 16

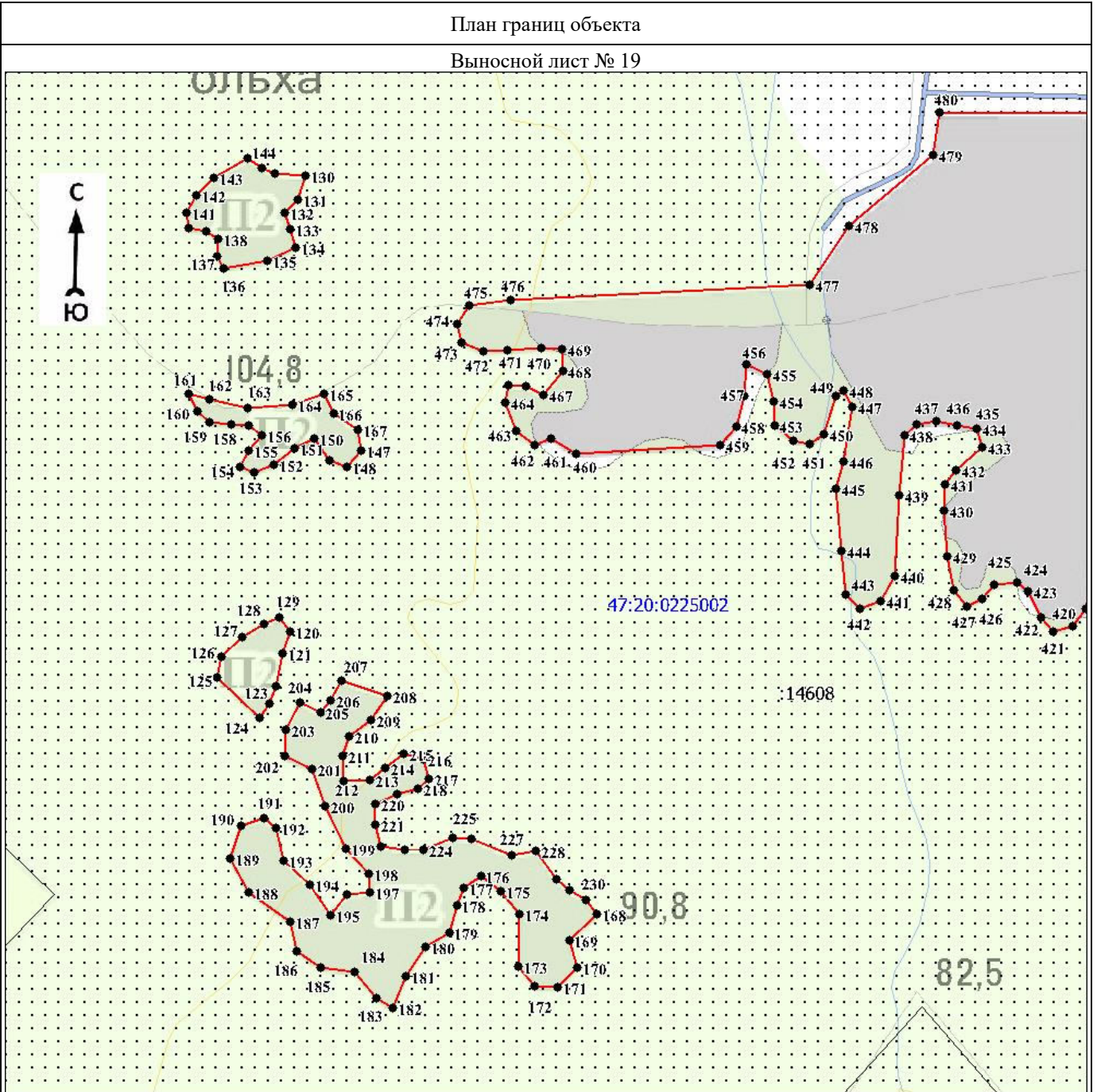
Подпись _____

Дата « ____ » _____ 20 г.

Место для оттиска печати (при наличии) лица, составившего описание местоположения границ объекта

План границ объекта

Выносной лист № 19



Масштаб 1:3500

Используемые условные знаки и обозначения:

Условные обозначения представлены на листе 16

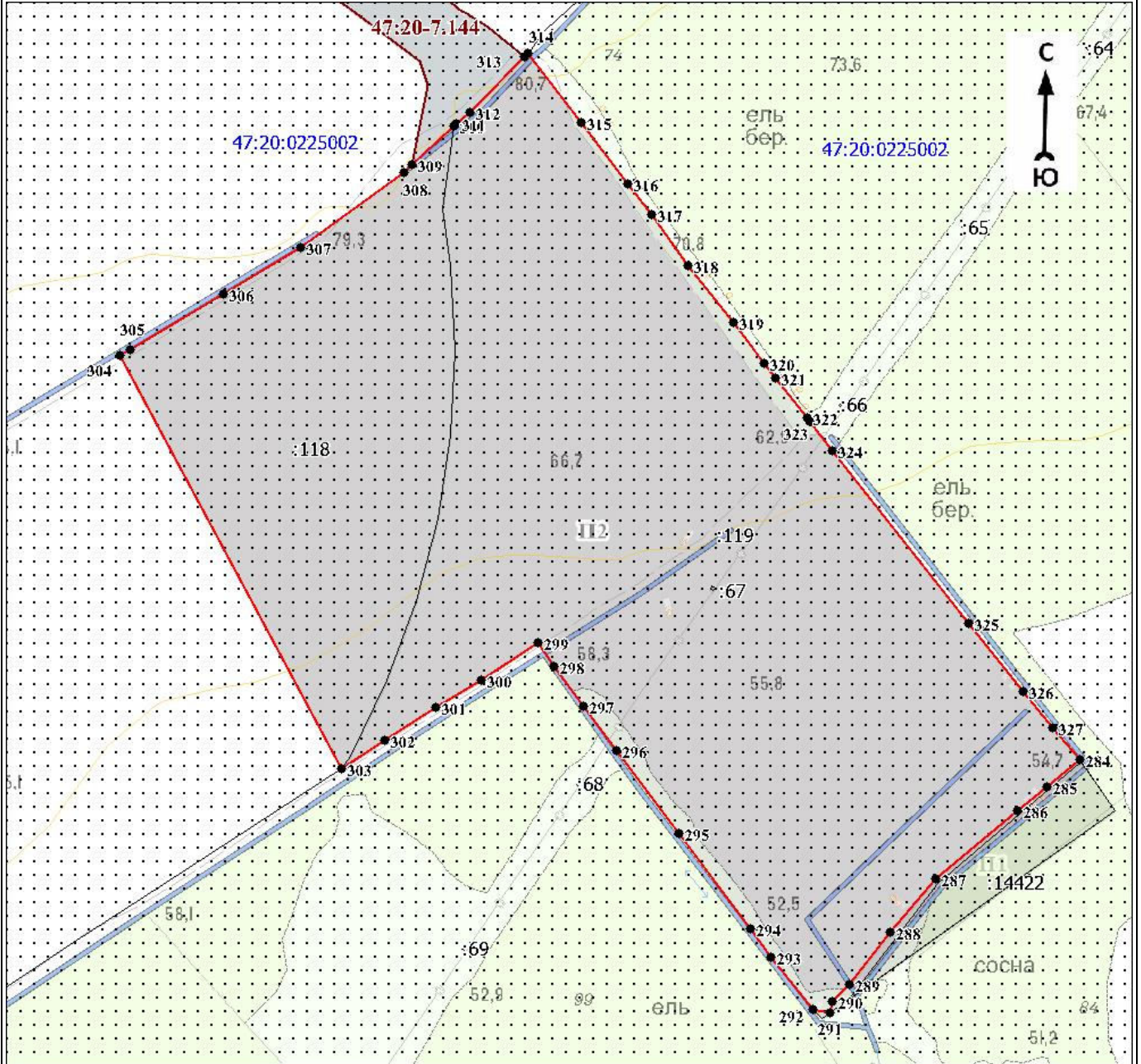
Подпись _____

Дата « ____ » _____ 20 г.

Место для оттиска печати (при наличии) лица, составившего описание местоположения границ объекта

План границ объекта

Выносной лист № 20



Масштаб 1:7500

Используемые условные знаки и обозначения:

Условные обозначения представлены на листе 16

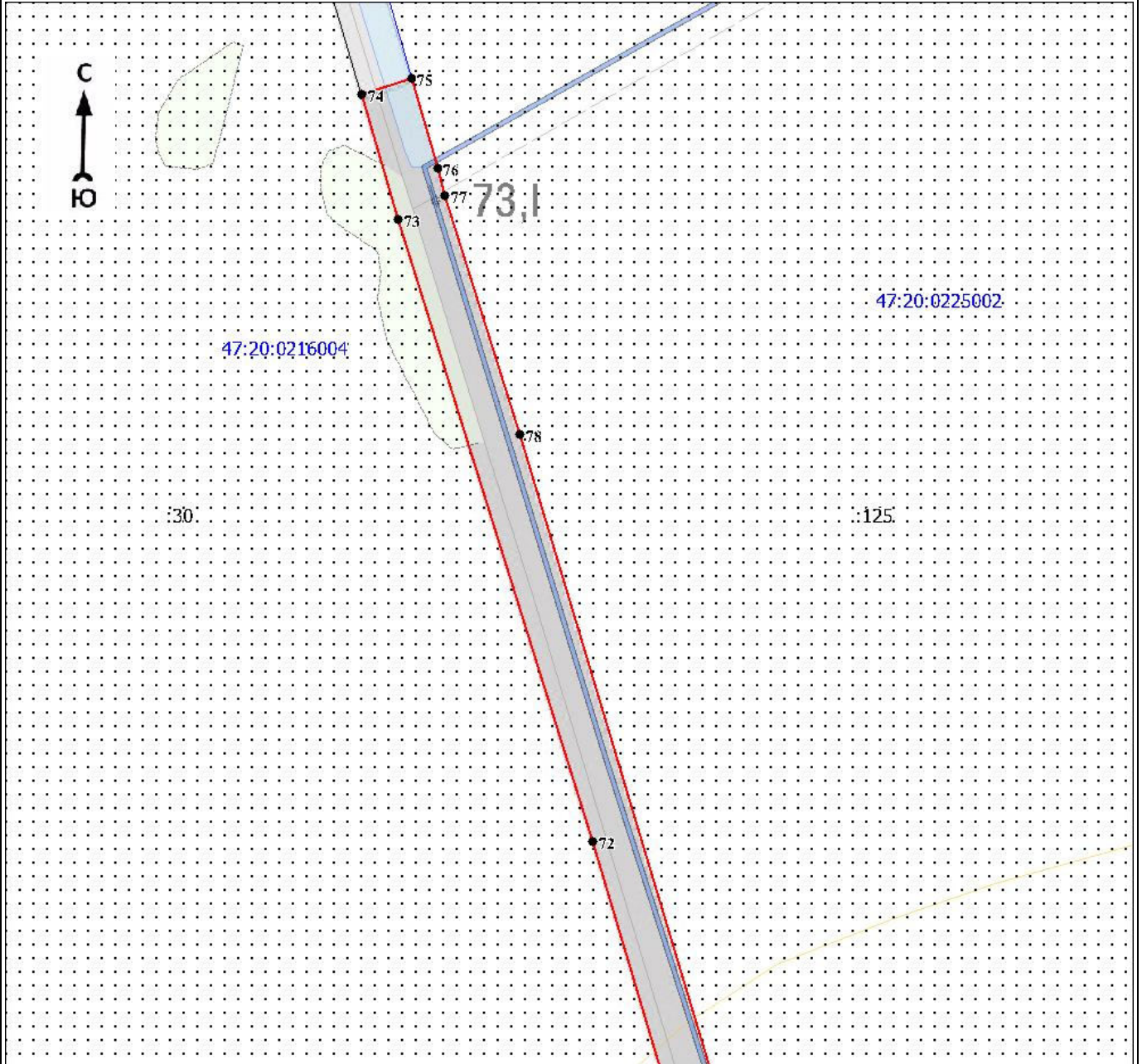
Подпись _____

Дата « ____ » _____ 20 г.

Место для оттиска печати (при наличии) лица, составившего описание местоположения границ объекта

План границ объекта

Выносной лист № 21



Масштаб 1:3000

Используемые условные знаки и обозначения:

Условные обозначения представлены на листе 16

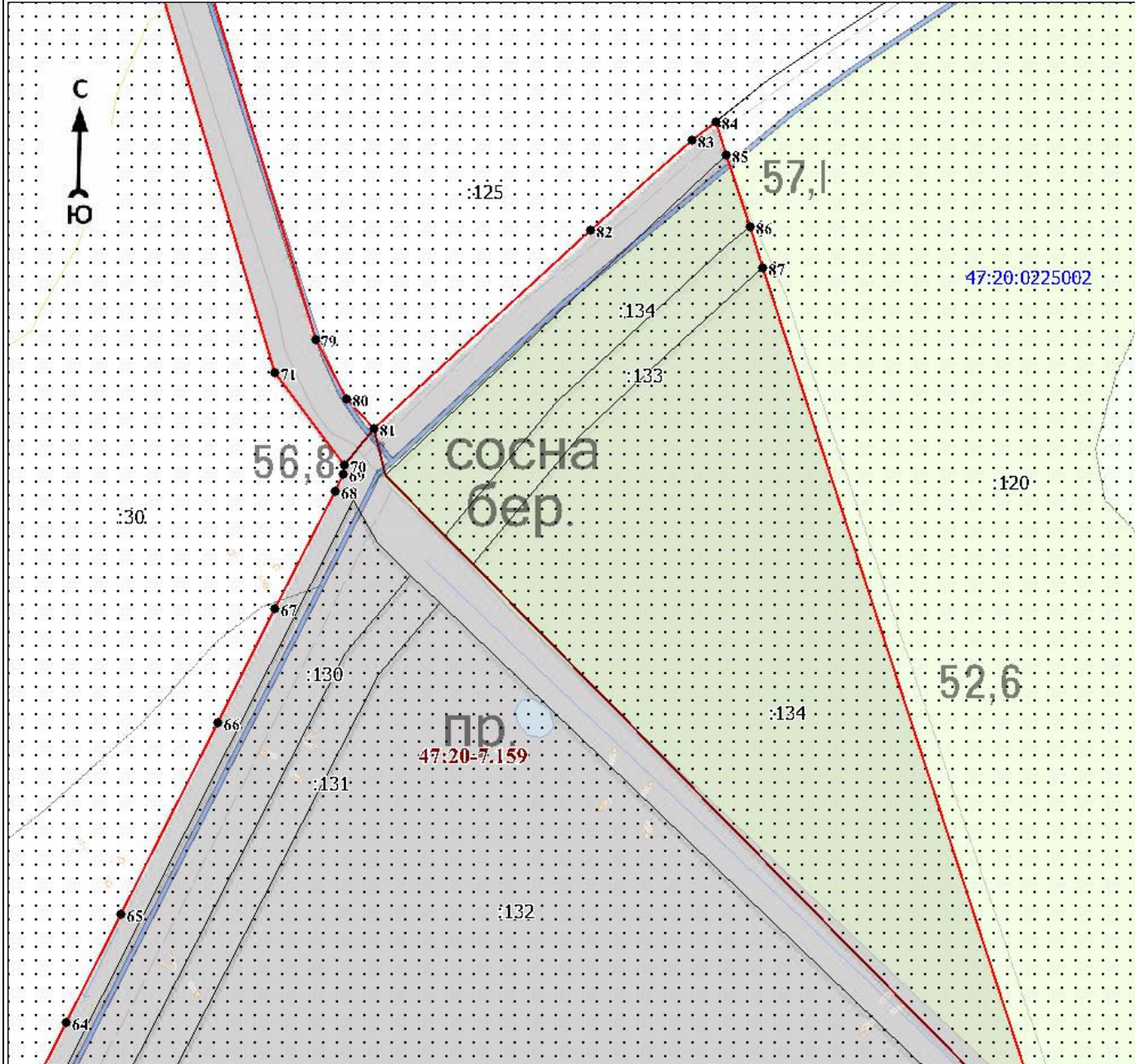
Подпись _____

Дата « ____ » _____ 20 г.

Место для оттиска печати (при наличии) лица, составившего описание местоположения границ объекта

План границ объекта

Выносной лист № 22



Масштаб 1:3000

Используемые условные знаки и обозначения:

Условные обозначения представлены на листе 16

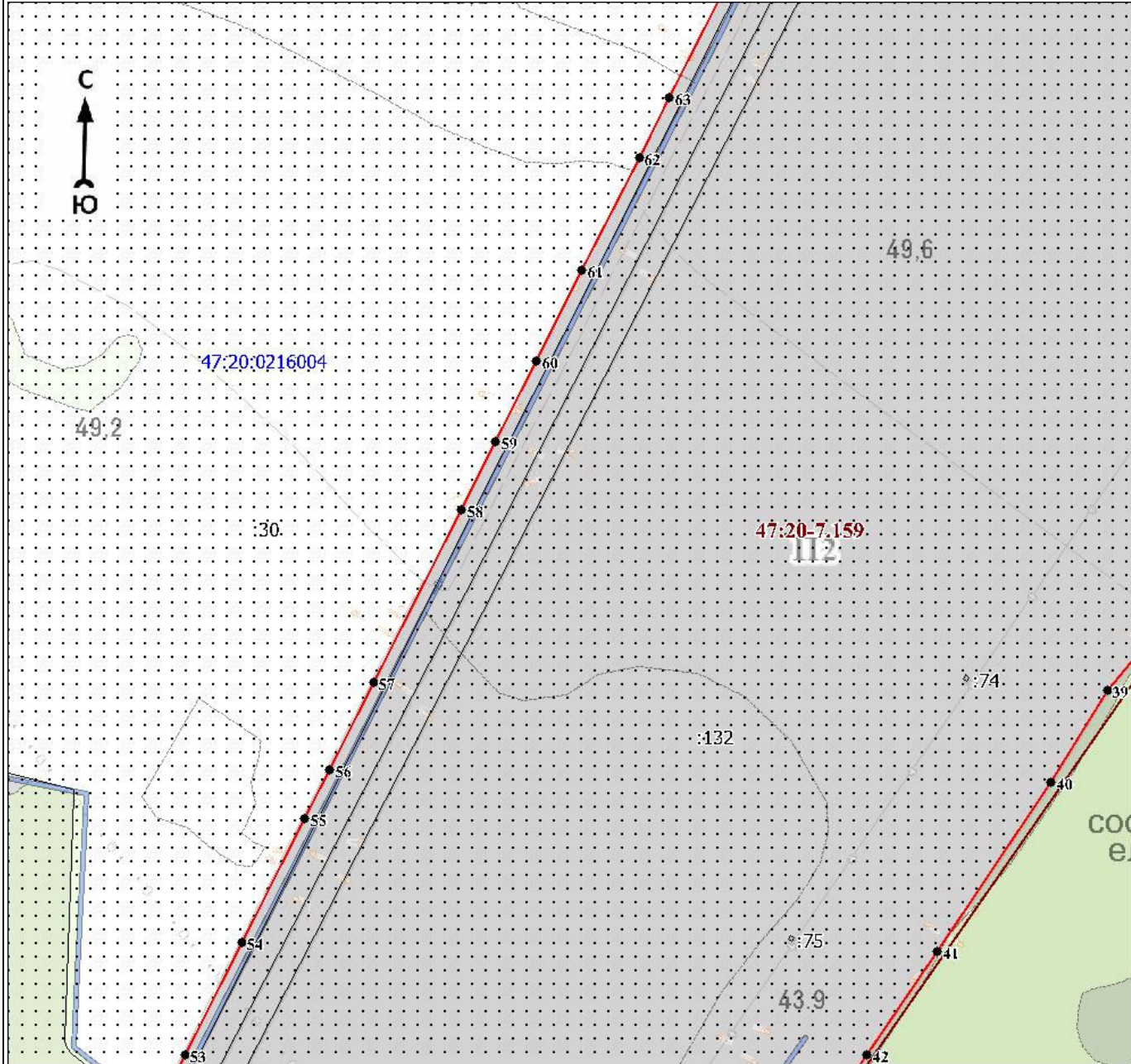
Подпись _____

Дата « ____ » _____ 20 г.

Место для оттиска печати (при наличии) лица, составившего описание местоположения границ объекта

План границ объекта

Выносной лист № 23



Масштаб 1:5000

Используемые условные знаки и обозначения:

Условные обозначения представлены на листе 16

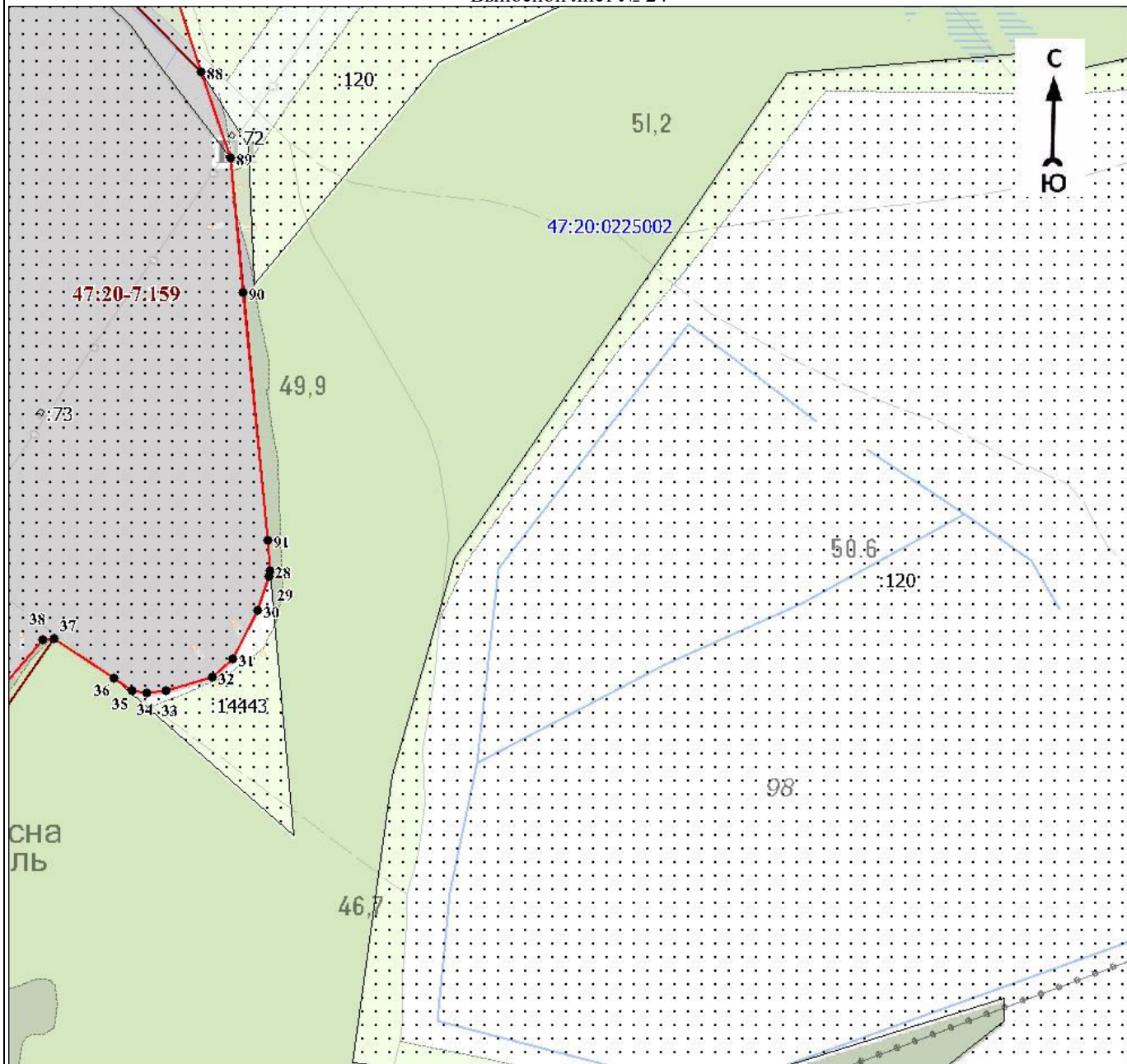
Подпись _____

Дата « ____ » _____ 20 г.

Место для оттиска печати (при наличии) лица, составившего описание местоположения границ объекта

План границ объекта

Выносной лист № 24



Масштаб 1:5000

Используемые условные знаки и обозначения:

Условные обозначения представлены на листе 16

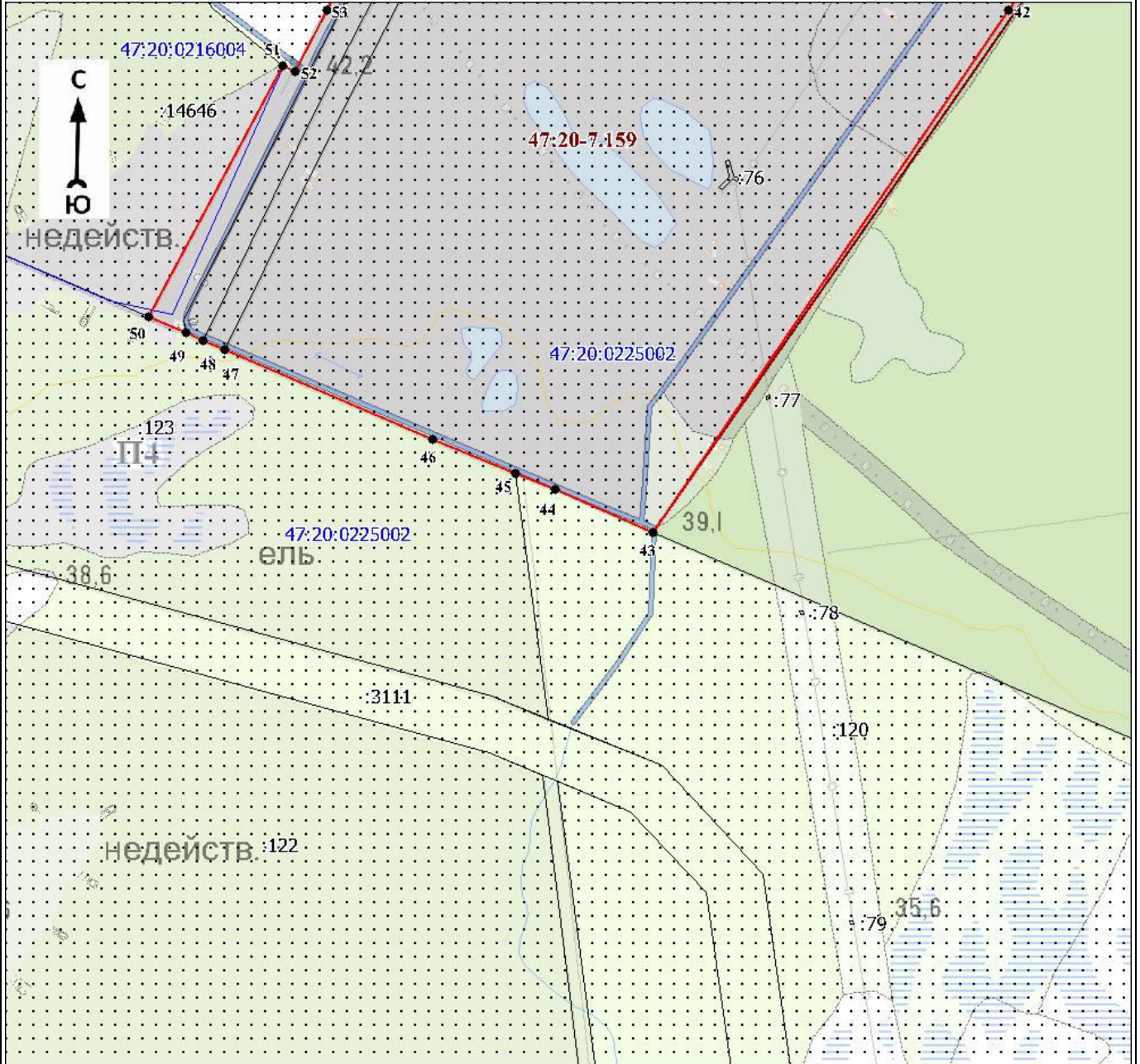
Подпись _____

Дата « ____ » _____ 20 г.

Место для оттиска печати (при наличии) лица, составившего описание местоположения границ объекта

План границ объекта

Выносной лист № 25



Масштаб 1:5000

Используемые условные знаки и обозначения:

Условные обозначения представлены на листе 16

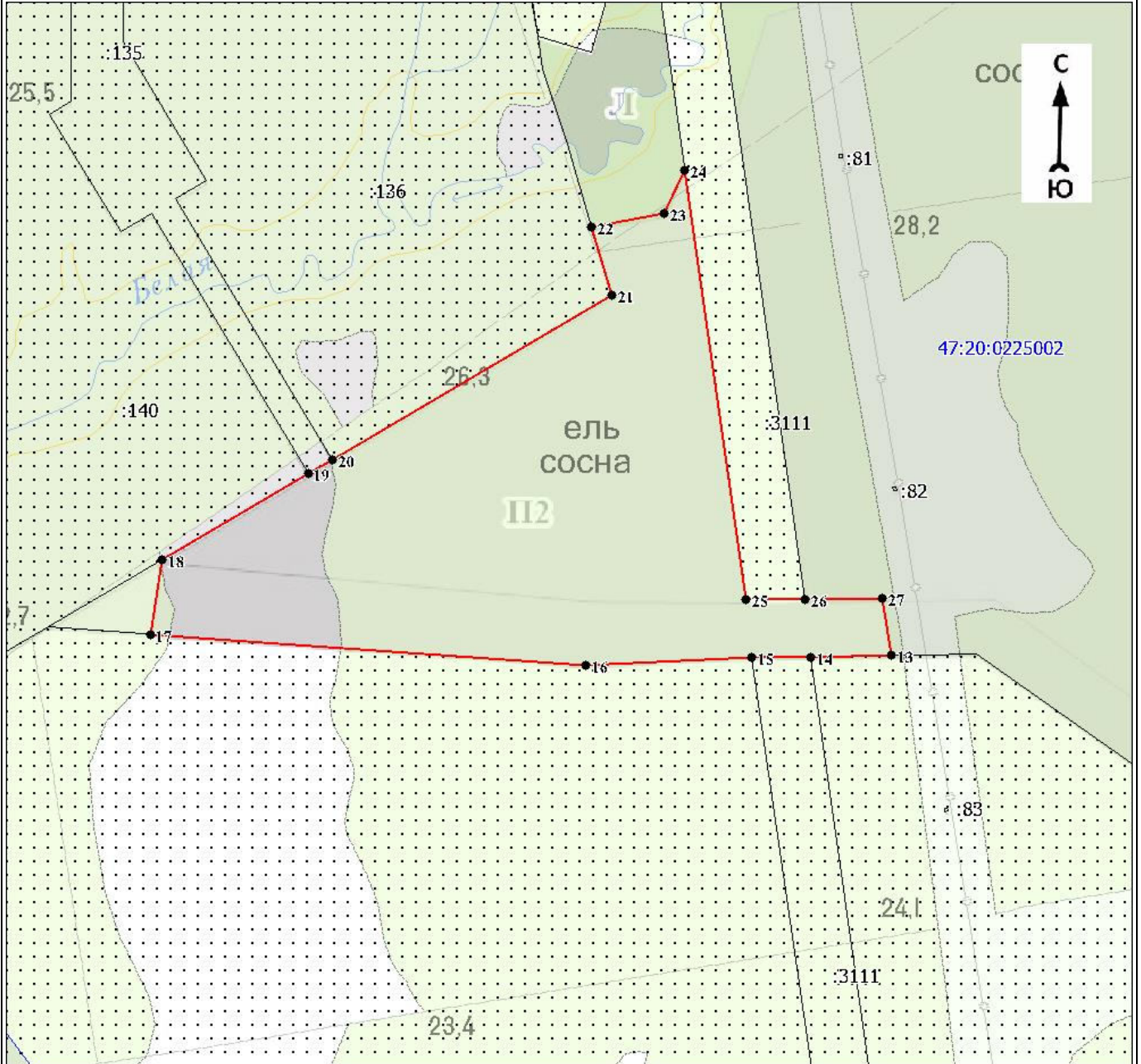
Подпись _____

Дата « ____ » _____ 20 г.

Место для оттиска печати (при наличии) лица, составившего описание местоположения границ объекта

План границ объекта

Выносной лист № 26



Масштаб 1:5000

Используемые условные знаки и обозначения:

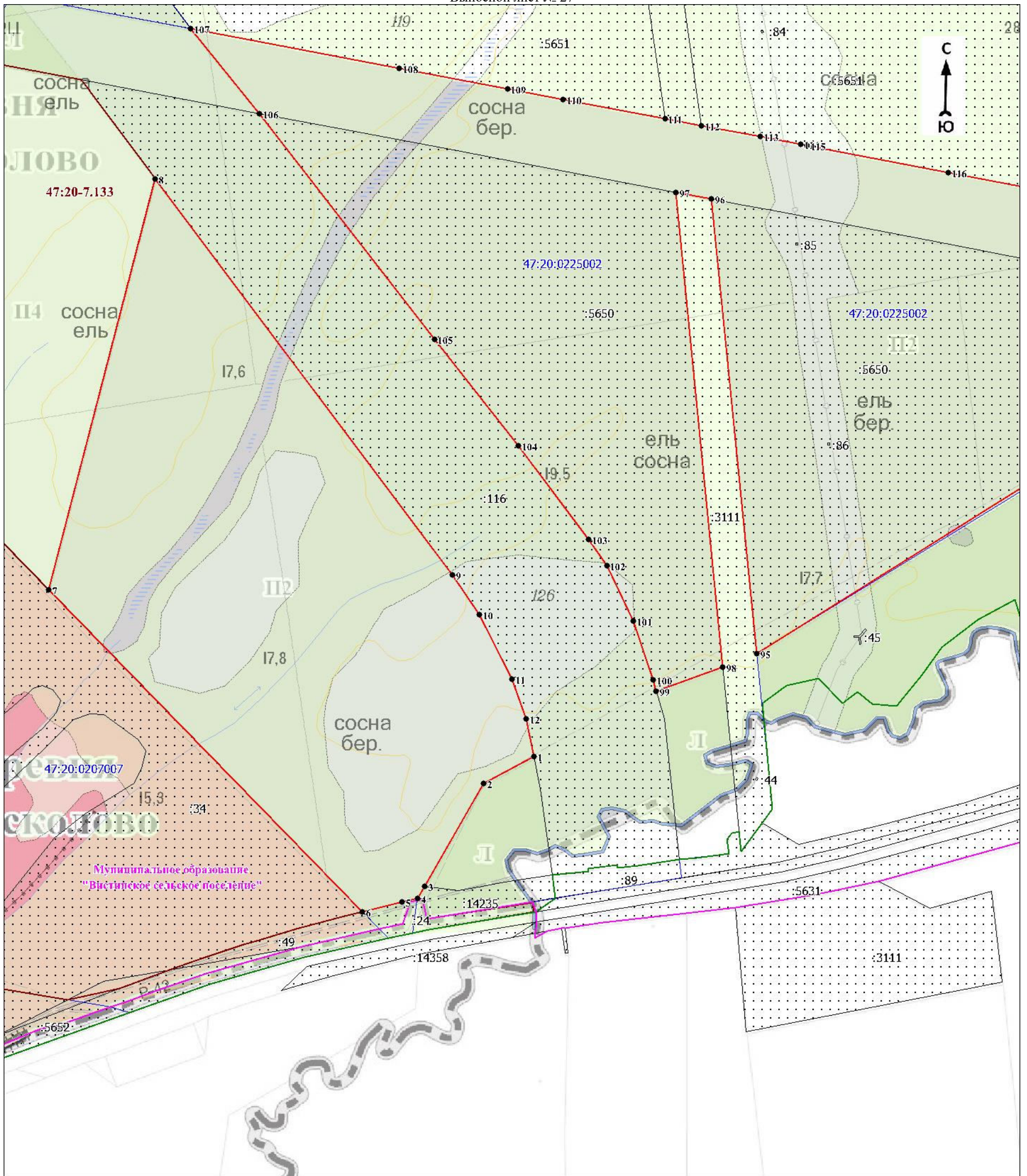
Условные обозначения представлены на листе 16

Подпись _____

Дата « ____ » _____ 20 г.

Место для оттиска печати (при наличии) лица, составившего описание местоположения границ объекта

План границ объекта
Выносной лист № 27



Масштаб 1:5000

Используемые условные знаки и обозначения:

Условные обозначения представлены на листе 16

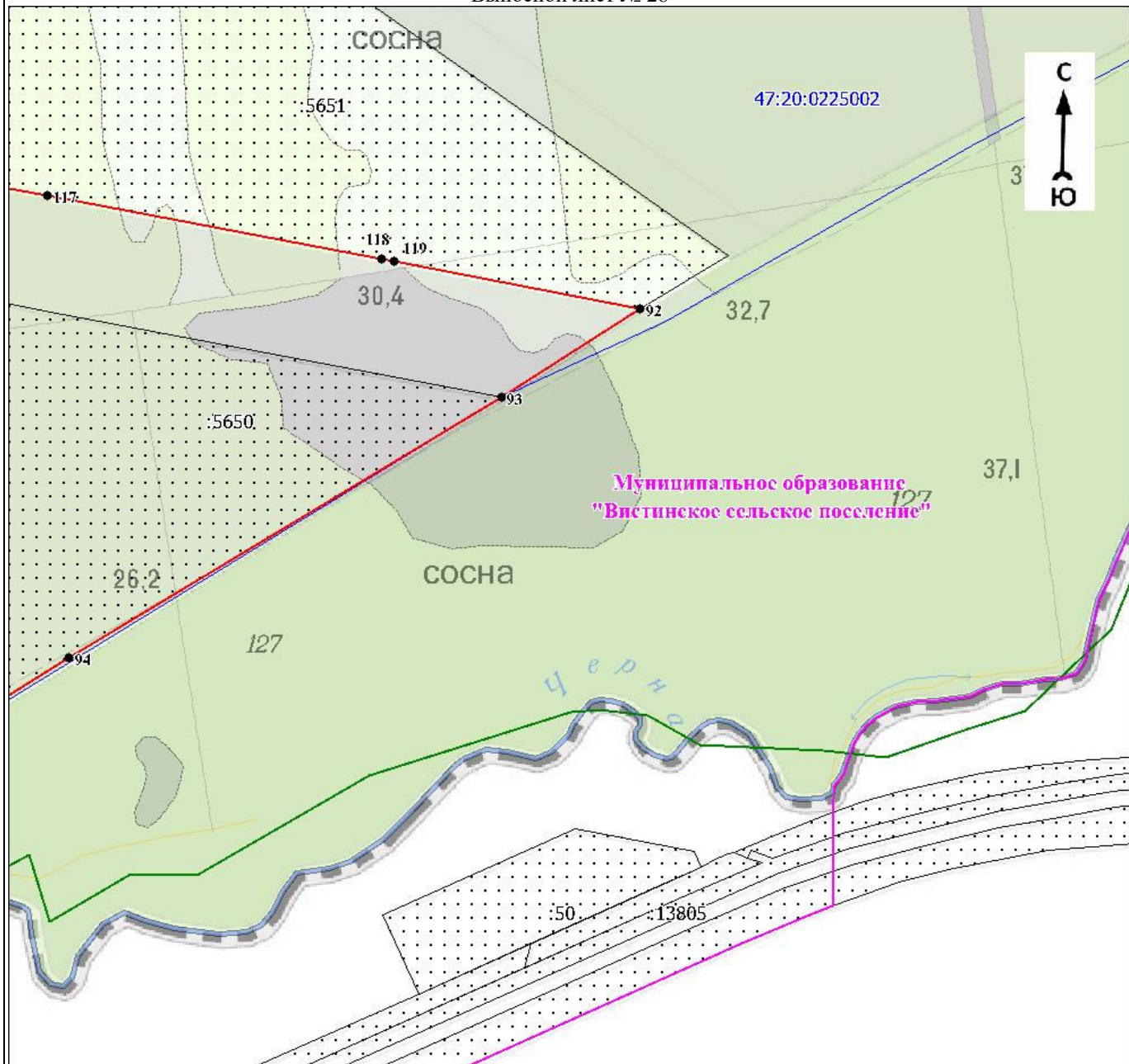
Подпись _____

Дата « » 20 г.

Место для оттиска печати (при наличии) лица, составившего описание местоположения границ объекта

План границ объекта

Выносной лист № 28



Масштаб 1:5000

Используемые условные знаки и обозначения:

Условные обозначения представлены на листе 16

Подпись _____

Дата « ____ » _____ 20 г.

Место для оттиска печати (при наличии) лица, составившего описание местоположения границ объекта

Текстовое описание местоположения границ объекта

Прохождение границы		Описание прохождения границы
от точки	до точки	
1	2	3
1	2	-
2	3	-
3	4	-
4	5	-
5	6	-
6	7	-
7	8	-
8	9	-
9	10	-
10	11	-
11	12	-
12	1	-
13	14	-
14	15	-
15	16	-
16	17	-
17	18	-
18	19	-
19	20	-
20	21	-
21	22	-
22	23	-
23	24	-
24	25	-
25	26	-
26	27	-
27	13	-
28	29	-
29	30	-
30	31	-
31	32	-
32	33	-
33	34	-
34	35	-
35	36	-
36	37	-
37	38	-
38	39	-
39	40	-
40	41	-
41	42	-
42	43	-
43	44	-
44	45	-
45	46	-
46	47	-
47	48	-
48	49	-
49	50	-
50	51	-
51	52	-
52	53	-
53	54	-
54	55	-
55	56	-
56	57	-
57	58	-
58	59	-
59	60	-

Текстовое описание местоположения границ объекта

Прохождение границы		Описание прохождения границы
от точки	до точки	
60	61	-
61	62	-
62	63	-
63	64	-
64	65	-
65	66	-
66	67	-
67	68	-
68	69	-
69	70	-
70	71	-
71	72	-
72	73	-
73	74	-
74	75	-
75	76	-
76	77	-
77	78	-
78	79	-
79	80	-
80	81	-
81	82	-
82	83	-
83	84	-
84	85	-
85	86	-
86	87	-
87	88	-
88	89	-
89	90	-
90	91	-
91	28	-
92	93	-
93	94	-
94	95	-
95	96	-
96	97	-
97	98	-
98	99	-
99	100	-
100	101	-
101	102	-
102	103	-
103	104	-
104	105	-
105	106	-
106	107	-
107	108	-
108	109	-
109	110	-
110	111	-
111	112	-
112	113	-
113	114	-
114	115	-
115	116	-
116	117	-
117	118	-
118	119	-
119	92	-

Текстовое описание местоположения границ объекта

Прохождение границы		Описание прохождения границы
от точки	до точки	
120	121	-
121	122	-
122	123	-
123	124	-
124	125	-
125	126	-
126	127	-
127	128	-
128	129	-
129	120	-
130	131	-
131	132	-
132	133	-
133	134	-
134	135	-
135	136	-
136	137	-
137	138	-
138	139	-
139	140	-
140	141	-
141	142	-
142	143	-
143	144	-
144	145	-
145	146	-
146	130	-
147	148	-
148	149	-
149	150	-
150	151	-
151	152	-
152	153	-
153	154	-
154	155	-
155	156	-
156	157	-
157	158	-
158	159	-
159	160	-
160	161	-
161	162	-
162	163	-
163	164	-
164	165	-
165	166	-
166	167	-
167	147	-
168	169	-
169	170	-
170	171	-
171	172	-
172	173	-
173	174	-
174	175	-
175	176	-
176	177	-
177	178	-
178	179	-

Текстовое описание местоположения границ объекта

Прохождение границы		Описание прохождения границы
от точки	до точки	
179	180	-
180	181	-
181	182	-
182	183	-
183	184	-
184	185	-
185	186	-
186	187	-
187	188	-
188	189	-
189	190	-
190	191	-
191	192	-
192	193	-
193	194	-
194	195	-
195	196	-
196	197	-
197	198	-
198	199	-
199	200	-
200	201	-
201	202	-
202	203	-
203	204	-
204	205	-
205	206	-
206	207	-
207	208	-
208	209	-
209	210	-
210	211	-
211	212	-
212	213	-
213	214	-
214	215	-
215	216	-
216	217	-
217	218	-
218	219	-
219	220	-
220	221	-
221	222	-
222	223	-
223	224	-
224	225	-
225	226	-
226	227	-
227	228	-
228	229	-
229	230	-
230	231	-
231	168	-
232	233	-
233	234	-
234	235	-
235	236	-
236	237	-
237	238	-
238	239	-
239	240	-

Текстовое описание местоположения границ объекта

Прохождение границы		Описание прохождения границы
от точки	до точки	
240	241	-
241	242	-
242	243	-
243	244	-
244	245	-
245	246	-
246	247	-
247	248	-
248	249	-
249	250	-
250	251	-
251	252	-
252	253	-
253	254	-
254	255	-
255	256	-
256	257	-
257	258	-
258	259	-
259	260	-
260	261	-
261	262	-
262	263	-
263	264	-
264	265	-
265	266	-
266	267	-
267	268	-
268	269	-
269	270	-
270	271	-
271	272	-
272	273	-
273	274	-
274	275	-
275	276	-
276	277	-
277	278	-
278	279	-
279	280	-
280	281	-
281	282	-
282	283	-
283	232	-
284	285	-
285	286	-
286	287	-
287	288	-
288	289	-
289	290	-
290	291	-
291	292	-
292	293	-
293	294	-
294	295	-
295	296	-
296	297	-
297	298	-
298	299	-
299	300	-
300	301	-

Текстовое описание местоположения границ объекта

Прохождение границы		Описание прохождения границы
от точки	до точки	
301	302	-
302	303	-
303	304	-
304	305	-
305	306	-
306	307	-
307	308	-
308	309	-
309	310	-
310	311	-
311	312	-
312	313	-
313	314	-
314	315	-
315	316	-
316	317	-
317	318	-
318	319	-
319	320	-
320	321	-
321	322	-
322	323	-
323	324	-
324	325	-
325	326	-
326	327	-
327	284	-
328	329	-
329	330	-
330	331	-
331	332	-
332	333	-
333	334	-
334	335	-
335	336	-
336	328	-
337	338	-
338	339	-
339	340	-
340	337	-
341	342	-
342	343	-
343	344	-
344	345	-
345	346	-
346	347	-
347	348	-
348	349	-
349	350	-
350	351	-
351	352	-
352	353	-
353	354	-
354	355	-
355	356	-
356	357	-
357	358	-
358	359	-
359	360	-

Текстовое описание местоположения границ объекта

Прохождение границы		Описание прохождения границы
от точки	до точки	
360	361	-
361	362	-
362	363	-
363	364	-
364	365	-
365	366	-
366	367	-
367	368	-
368	369	-
369	370	-
370	371	-
371	372	-
372	373	-
373	374	-
374	375	-
375	376	-
376	377	-
377	378	-
378	379	-
379	380	-
380	381	-
381	382	-
382	383	-
383	384	-
384	385	-
385	386	-
386	387	-
387	388	-
388	389	-
389	390	-
390	391	-
391	392	-
392	393	-
393	394	-
394	395	-
395	396	-
396	397	-
397	398	-
398	399	-
399	400	-
400	401	-
401	402	-
402	403	-
403	404	-
404	405	-
405	406	-
406	407	-
407	408	-
408	409	-
409	410	-
410	411	-
411	412	-
412	413	-
413	414	-
414	415	-
415	416	-
416	417	-
417	418	-
418	419	-
419	420	-
420	421	-
421	422	-

Текстовое описание местоположения границ объекта

Прохождение границы		Описание прохождения границы
от точки	до точки	
422	423	-
423	424	-
424	425	-
425	426	-
426	427	-
427	428	-
428	429	-
429	430	-
430	431	-
431	432	-
432	433	-
433	434	-
434	435	-
435	436	-
436	437	-
437	438	-
438	439	-
439	440	-
440	441	-
441	442	-
442	443	-
443	444	-
444	445	-
445	446	-
446	447	-
447	448	-
448	449	-
449	450	-
450	451	-
451	452	-
452	453	-
453	454	-
454	455	-
455	456	-
456	457	-
457	458	-
458	459	-
459	460	-
460	461	-
461	462	-
462	463	-
463	464	-
464	465	-
465	466	-
466	467	-
467	468	-
468	469	-
469	470	-
470	471	-
471	472	-
472	473	-
473	474	-
474	475	-
475	476	-
476	477	-
477	478	-
478	479	-
479	480	-
480	481	-
481	482	-
482	483	-
483	484	-

Текстовое описание местоположения границ объекта

Прохождение границы		Описание прохождения границы
от точки	до точки	
484	485	-
485	486	-
486	487	-
487	488	-
488	489	-
489	490	-
490	491	-
491	492	-
492	493	-
493	494	-
494	495	-
495	341	-
496	497	-
497	498	-
498	499	-
499	496	-
500	501	-
501	502	-
502	503	-
503	500	-
504	505	-
505	506	-
506	507	-
507	504	-
508	509	-
509	510	-
510	511	-
511	508	-
512	513	-
513	514	-
514	515	-
515	512	-
516	517	-
517	518	-
518	519	-
519	520	-
520	521	-
521	522	-
522	523	-
523	524	-
524	525	-
525	516	-
526	527	-
527	528	-
528	529	-
529	530	-
530	531	-
531	532	-
532	533	-
533	534	-
534	535	-
535	536	-
536	537	-
537	538	-
538	539	-

Текстовое описание местоположения границ объекта

Прохождение границы		Описание прохождения границы
от точки	до точки	
539	540	-
540	541	-
541	542	-
542	543	-
543	544	-
544	545	-
545	546	-
546	547	-
547	548	-
548	549	-
549	550	-
550	551	-
551	552	-
552	526	-
553	554	-
554	555	-
555	556	-
556	557	-
557	558	-
558	559	-
559	560	-
560	561	-
561	562	-
562	563	-
563	564	-
564	565	-
565	566	-
566	567	-
567	568	-
568	569	-
569	570	-
570	571	-
571	572	-
572	573	-
573	574	-
574	575	-
575	576	-
576	577	-
577	578	-
578	579	-
579	580	-
580	581	-
581	582	-
582	583	-
583	584	-
584	585	-
585	586	-
586	587	-
587	588	-
588	589	-
589	590	-
590	591	-
591	592	-
592	593	-
593	594	-
594	595	-
595	596	-
596	597	-
597	598	-
598	599	-
599	600	-

Текстовое описание местоположения границ объекта

Прохождение границы		Описание прохождения границы
от точки	до точки	
600	601	-
601	602	-
602	603	-
603	604	-
604	605	-
605	606	-
606	607	-
607	608	-
608	609	-
609	610	-
610	611	-
611	612	-
612	613	-
613	614	-
614	615	-
615	616	-
616	617	-
617	618	-
618	619	-
619	620	-
620	621	-
621	622	-
622	553	-
623	624	-
624	625	-
625	626	-
626	627	-
627	628	-
628	629	-
629	630	-
630	631	-
631	632	-
632	633	-
633	634	-
634	635	-
635	636	-
636	637	-
637	638	-
638	639	-
639	640	-
640	641	-
641	642	-
642	643	-
643	644	-
644	645	-
645	646	-
646	647	-
647	648	-
648	649	-
649	650	-
650	651	-
651	652	-
652	653	-
653	654	-
654	655	-
655	623	-
656	657	-
657	658	-
658	659	-
659	660	-

Текстовое описание местоположения границ объекта

Прохождение границы		Описание прохождения границы
от точки	до точки	
660	661	-
661	662	-
662	663	-
663	664	-
664	665	-
665	666	-
666	667	-
667	668	-
668	669	-
669	670	-
670	656	-

ОПИСАНИЕ МЕСТОПОЛОЖЕНИЯ ГРАНИЦ
ПЗ. Производственная зона III – V классов опасности
(наименование объекта, местоположение границ которого описано (далее - объект))

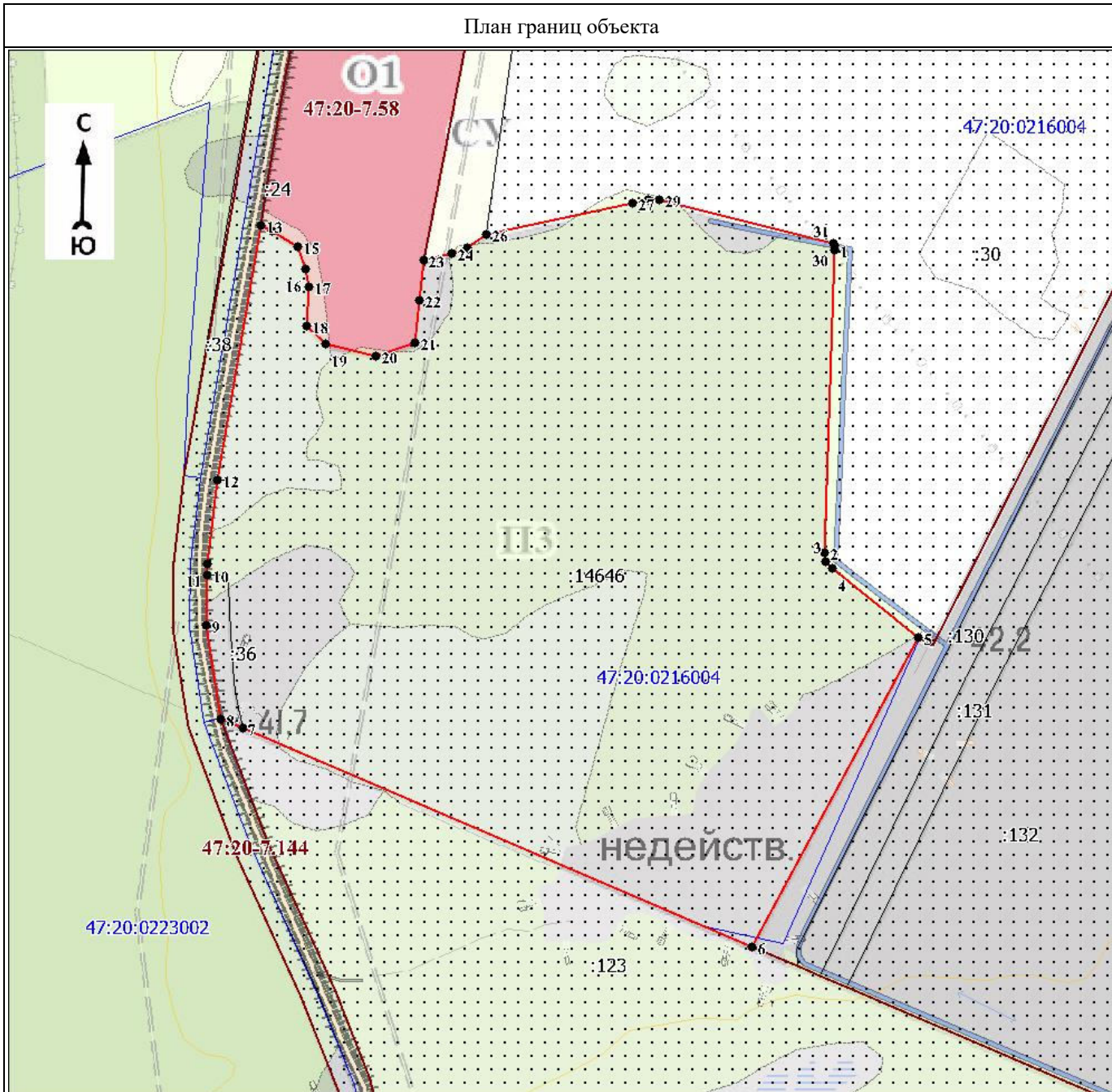
Раздел 1

Сведения об объекте		
№ п/п	Характеристики объекта	Описание характеристик
1	2	3
1	Местоположение объекта	Ленинградская область, Кингисеппский район, Вистинское сельское поселение
2	Площадь объекта ± величина погрешности определения площади ($P \pm \Delta P$), м ²	155313 ± 9655
3	Иные характеристики объекта	<p>Виды разрешённого использования земельных участков и объектов капитального строительства:</p> <p>1) Основные виды разрешённого использования:</p> <ul style="list-style-type: none"> - Хранение автотранспорта; - Коммунальное обслуживание; - Бытовое обслуживание; - Деловое управление; - Служебные гаражи; - Объекты дорожного сервиса; - Недропользование; - Тяжёлая промышленность; - Автомобилестроительная промышленность; - Легкая промышленность; - Пищевая промышленность; - Нефтехимическая промышленность; - Строительная промышленность; - Энергетика; - Связь; - Склады; - Складские площадки; - Научно-производственная деятельность; - Железнодорожный транспорт; - Автомобильный транспорт; - Воздушный транспорт; - Трубопроводный транспорт; - Обеспечение внутреннего правопорядка. <p>2) Условно разрешённые виды использования:</p> <ul style="list-style-type: none"> - Общественное питание; - Специальная деятельность.

Раздел 2

Сведения о местоположении границ объекта					
1. Система координат МСК 47 зона 1					
2. Сведения о характерных точках границ объекта					
Обозначение характерных точек границ	Координаты, м		Метод определения координат характерной точки	Средняя квадратическая погрешность положения характерной точки (Mt), м	Описание обозначения точки на местности (при наличии)
	X	Y			
1	2	3	4	5	6
1	409762,02	1279275,37	Аналитический метод	2,5	Закрепление отсутствует
2	409564,84	1279268,70	Аналитический метод	2,5	Закрепление отсутствует
3	409559,38	1279269,65	Аналитический метод	2,5	Закрепление отсутствует
4	409554,70	1279273,80	Аналитический метод	2,5	Закрепление отсутствует
5	409509,79	1279329,31	Аналитический метод	2,5	Закрепление отсутствует
6	409308,90	1279221,74	Аналитический метод	2,5	Закрепление отсутствует
7	409451,05	1278890,02	Аналитический метод	2,5	Закрепление отсутствует
8	409457,02	1278876,08	Аналитический метод	2,5	Закрепление отсутствует
9	409517,50	1278866,70	Аналитический метод	0,1	Закрепление отсутствует
10	409550,69	1278867,03	Аналитический метод	0,1	Закрепление отсутствует
11	409558,00	1278867,10	Аналитический метод	0,1	Закрепление отсутствует
12	409612,30	1278873,40	Аналитический метод	0,1	Закрепление отсутствует
13	409777,60	1278901,90	Аналитический метод	0,1	Закрепление отсутствует
14	409774,13	1278909,18	Аналитический метод	2,5	Закрепление отсутствует
15	409763,93	1278925,68	Аналитический метод	2,5	Закрепление отсутствует
16	409749,45	1278931,36	Аналитический метод	2,5	Закрепление отсутствует

План границ объекта



Масштаб 1:4000

Используемые условные знаки и обозначения:









Условные обозначения представлены на листе 4

Подпись _____

Дата « ____ » _____ 20 г.

Место для оттиска печати (при наличии) лица, составившего описание местоположения границ объекта

Условные обозначения

	- характерная точка границы объекта
	- граница объекта
	- граница территориальной зоны, сведения о которой содержатся в Едином государственном реестре недвижимости
	- граница кадастрового квартала
	- существующие границы земельного участка, сведения о которой содержатся в Едином государственном реестре недвижимости
	- обозначение земельного участка, сведения о котором содержатся в Едином государственном реестре недвижимости
	- номер кадастрового квартала
	- реестровый номер границы территориальной зоны, сведения о которой содержатся в Едином государственном реестре недвижимости

Текстовое описание местоположения границ объекта		
Прохождение границы		Описание прохождения границы
от точки	до точки	
1	2	3
1	2	-
2	3	-
3	4	-
4	5	-
5	6	-
6	7	-
7	8	-
8	9	-
9	10	-
10	11	-
11	12	-
12	13	-
13	14	-
14	15	-
15	16	-
16	17	-
17	18	-
18	19	-
19	20	-
20	21	-
21	22	-
22	23	-
23	24	-
24	25	-
25	26	-
26	27	-
27	28	-
28	29	-
29	30	-
30	31	-
31	1	-

ОПИСАНИЕ МЕСТОПОЛОЖЕНИЯ ГРАНИЦ

П4. Производственная зона IV – V классов опасности

(наименование объекта, местоположение границ которого описано (далее - объект))

Раздел 1

Сведения об объекте		
№ п/п	Характеристики объекта	Описание характеристик
1	2	3
1	Местоположение объекта	Ленинградская область, Кингисеппский район, Вистинское сельское поселение
2	Площадь объекта ± величина погрешности определения площади ($P \pm \Delta P$), м ²	3928479 ± 48560
3	Иные характеристики объекта	<p>Виды разрешённого использования земельных участков и объектов капитального строительства:</p> <p>1) Основные виды разрешённого использования:</p> <ul style="list-style-type: none"> - Хранение автотранспорта; - Коммунальное обслуживание; - Бытовое обслуживание; - Амбулаторное ветеринарное обслуживание; - Приюты для животных; - Деловое управление; - Объекты торговли (торговые центры, торгово-развлекательные центры (комплексы)); - Рынки; - Магазины; - Банковская и страховая деятельность; - Общественное питание; - Служебные гаражи; - Объекты дорожного сервиса; - Недропользование; - Тяжелая промышленность; - Автомобилестроительная промышленность; - Легкая промышленность; - Пищевая промышленность; - Нефтехимическая промышленность; - Строительная промышленность; - Энергетика; - Связь; - Склады; - Складские площадки; - Научно-производственная деятельность; - Железнодорожный транспорт; - Автомобильный транспорт; - Воздушный транспорт; - Трубопроводный транспорт; - Обеспечение внутреннего правопорядка; - Общее пользование водными объектами; - Специальное пользование водными объектами; - Гидротехнические сооружения; - Земельные участки (территории) общего пользования. <p>2) Условно разрешённые виды использования не установлены.</p> <p>3) Вспомогательные виды разрешённого использования не установлены.</p>

Раздел 2

Сведения о местоположении границ объекта					
1. Система координат МСК 47 зона 1					
2. Сведения о характерных точках границ объекта					
Обозначение характерных точек границ	Координаты, м		Метод определения координат характерной точки	Средняя квадратическая погрешность положения характерной точки (Mt), м	Описание обозначения точки на местности (при наличии)
	X	Y			
1	2	3	4	5	6
1	407134,11	1279248,34	Картометрический метод	7	Закрепление отсутствует
2	406608,16	1279112,32	Картометрический метод	7	Закрепление отсутствует
3	406801,45	1278924,25	Картометрический метод	7	Закрепление отсутствует

Сведения о местоположении границ объекта

1. Система координат МСК 47 зона 1

2. Сведения о характерных точках границ объекта

Обозначение характерных точек границ	Координаты, м		Метод определения координат характерной точки	Средняя квадратическая погрешность положения характерной точки (Mt), м	Описание обозначения точки на местности (при наличии)
	X	Y			
4	406812,39	1278913,75	Картометрический метод	7	Закрепление отсутствует
5	407280,80	1279047,63	Картометрический метод	7	Закрепление отсутствует
6	407260,71	1279153,46	Аналитический метод	0,1	Закрепление отсутствует
1	407134,11	1279248,34	Картометрический метод	7	Закрепление отсутствует
					-
7	408987,03	1279541,66	Картометрический метод	7	Закрепление отсутствует
8	409005,47	1279496,01	Аналитический метод	5	Закрепление отсутствует
9	409144,08	1278985,83	Аналитический метод	5	Закрепление отсутствует
10	409175,79	1278983,17	Аналитический метод	5	Закрепление отсутствует
11	409221,97	1278973,31	Аналитический метод	5	Закрепление отсутствует
12	409279,33	1278950,77	Аналитический метод	5	Закрепление отсутствует
13	409376,75	1278906,45	Аналитический метод	5	Закрепление отсутствует
14	409457,02	1278876,08	Аналитический метод	2,5	Закрепление отсутствует
15	409451,05	1278890,02	Аналитический метод	2,5	Закрепление отсутствует
16	409308,90	1279221,74	Аналитический метод	2,5	Закрепление отсутствует
17	409296,15	1279251,48	Аналитический метод	5	Закрепление отсутствует
18	409290,17	1279265,37	Аналитический метод	2,5	Закрепление отсутствует
19	409282,64	1279282,84	Аналитический метод	2,5	Закрепление отсутствует
20	409211,08	1279448,99	Аналитический метод	5	Закрепление отсутствует
21	409183,79	1279515,38	Аналитический метод	5	Закрепление отсутствует
7	408987,03	1279541,66	Картометрический метод	7	Закрепление отсутствует
					-
22	407996,86	1279715,87	Аналитический метод	2,5	Закрепление отсутствует
23	407865,80	1279493,15	Аналитический метод	2,5	Закрепление отсутствует
24	407854,13	1279473,33	Аналитический метод	2,5	Закрепление отсутствует
25	407785,32	1279356,39	Аналитический метод	2,5	Закрепление отсутствует
26	407726,05	1279347,15	Картометрический метод	7	Закрепление отсутствует
27	407731,84	1279265,51	Аналитический метод	2,5	Закрепление отсутствует
28	407651,72	1279129,36	Аналитический метод	2,5	Закрепление отсутствует
29	407574,32	1279106,26	Аналитический метод	2,5	Закрепление отсутствует
30	407668,03	1279035,55	Аналитический метод	0,2	Закрепление отсутствует
31	407738,25	1278982,56	Аналитический метод	0,2	Закрепление отсутствует
32	407761,29	1278964,88	Аналитический метод	2,5	Закрепление отсутствует
33	407806,85	1278930,92	Аналитический метод	2,5	Закрепление отсутствует
34	407811,01	1278927,82	Аналитический метод	2,5	Закрепление отсутствует
35	407840,71	1278905,68	Аналитический метод	2,5	Закрепление отсутствует
36	407860,46	1278890,96	Аналитический метод	2,5	Закрепление отсутствует
37	407873,66	1278884,11	Аналитический метод	2,5	Закрепление отсутствует
38	407888,05	1278881,65	Аналитический метод	2,5	Закрепление отсутствует
39	407924,10	1278885,57	Аналитический метод	2,5	Закрепление отсутствует
40	407943,02	1278862,50	Аналитический метод	2,5	Закрепление отсутствует
41	407946,65	1278858,07	Аналитический метод	2,5	Закрепление отсутствует
42	407974,61	1278809,72	Аналитический метод	2,5	Закрепление отсутствует
43	407978,83	1278798,38	Аналитический метод	2,5	Закрепление отсутствует
44	408002,86	1278782,26	Аналитический метод	2,5	Закрепление отсутствует
45	408012,83	1278785,90	Аналитический метод	2,5	Закрепление отсутствует
46	408077,48	1278808,79	Аналитический метод	2,5	Закрепление отсутствует
47	408116,85	1278822,73	Аналитический метод	2,5	Закрепление отсутствует
48	408124,34	1278825,19	Аналитический метод	2,5	Закрепление отсутствует
49	408187,47	1278845,90	Аналитический метод	2,5	Закрепление отсутствует
50	408227,43	1278858,26	Аналитический метод	2,5	Закрепление отсутствует
51	408306,10	1278878,50	Аналитический метод	5	Закрепление отсутствует
52	408336,85	1278886,42	Аналитический метод	5	Закрепление отсутствует
53	408389,88	1278897,63	Аналитический метод	5	Закрепление отсутствует
54	408425,17	1278905,19	Аналитический метод	5	Закрепление отсутствует
55	408495,68	1278915,66	Аналитический метод	5	Закрепление отсутствует
56	408684,75	1278938,31	Аналитический метод	5	Закрепление отсутствует

Сведения о местоположении границ объекта

1. Система координат МСК 47 зона 1

2. Сведения о характерных точках границ объекта

Обозначение характерных точек границ	Координаты, м		Метод определения координат характерной точки	Средняя квадратическая погрешность положения характерной точки (Mt), м	Описание обозначения точки на местности (при наличии)
	X	Y			
57	408912,13	1278966,65	Аналитический метод	5	Закрепление отсутствует
58	408971,23	1278973,21	Аналитический метод	5	Закрепление отсутствует
59	409036,21	1278982,37	Аналитический метод	5	Закрепление отсутствует
60	409087,80	1278986,75	Аналитический метод	5	Закрепление отсутствует
61	409098,49	1278986,81	Аналитический метод	5	Закрепление отсутствует
62	408960,12	1279494,02	Аналитический метод	5	Закрепление отсутствует
63	408937,71	1279548,25	Картометрический метод	7	Закрепление отсутствует
64	408670,08	1279584,00	Картометрический метод	7	Закрепление отсутствует
65	408663,53	1279573,58	Картометрический метод	7	Закрепление отсутствует
66	408203,60	1279656,97	Картометрический метод	7	Закрепление отсутствует
67	408203,45	1279656,99	Картометрический метод	7	Закрепление отсутствует
68	408177,89	1279660,99	Аналитический метод	2,5	Закрепление отсутствует
69	408117,73	1279680,55	Аналитический метод	2,5	Закрепление отсутствует
70	408051,39	1279699,93	Аналитический метод	2,5	Закрепление отсутствует
22	407996,86	1279715,87	Аналитический метод	2,5	Закрепление отсутствует
					-
71	412724,06	1279718,77	Картометрический метод	7	Закрепление отсутствует
72	412642,53	1279679,62	Картометрический метод	7	Закрепление отсутствует
73	412496,97	1279606,47	Аналитический метод	2,5	Закрепление отсутствует
74	412443,58	1279567,16	Аналитический метод	2,5	Закрепление отсутствует
75	412438,51	1279562,94	Аналитический метод	2,5	Закрепление отсутствует
76	412441,86	1279537,04	Картометрический метод	7	Закрепление отсутствует
77	412497,72	1279582,20	Картометрический метод	7	Закрепление отсутствует
78	412566,78	1279618,58	Картометрический метод	7	Закрепление отсутствует
79	412656,60	1279661,96	Картометрический метод	7	Закрепление отсутствует
80	412690,85	1279684,09	Картометрический метод	7	Закрепление отсутствует
81	412736,52	1279703,90	Картометрический метод	7	Закрепление отсутствует
71	412724,06	1279718,77	Картометрический метод	7	Закрепление отсутствует
					-
82	411363,43	1279729,98	Картометрический метод	7	Закрепление отсутствует
83	411355,65	1279706,09	Картометрический метод	7	Закрепление отсутствует
84	411576,10	1279641,07	Картометрический метод	7	Закрепление отсутствует
85	411583,54	1279666,15	Картометрический метод	7	Закрепление отсутствует
86	411570,11	1279670,05	Картометрический метод	7	Закрепление отсутствует
87	411461,82	1279701,45	Картометрический метод	7	Закрепление отсутствует
82	411363,43	1279729,98	Картометрический метод	7	Закрепление отсутствует
					-
88	415219,65	1279967,66	Картометрический метод	7	Закрепление отсутствует
89	415144,79	1279941,01	Картометрический метод	7	Закрепление отсутствует
90	415065,41	1279912,75	Картометрический метод	7	Закрепление отсутствует
91	415056,43	1279898,21	Аналитический метод	2,5	Закрепление отсутствует
92	415005,24	1279890,81	Аналитический метод	2,5	Закрепление отсутствует
93	415000,28	1279887,45	Аналитический метод	2,5	Закрепление отсутствует
94	414988,75	1279868,85	Аналитический метод	2,5	Закрепление отсутствует
95	414969,92	1279862,64	Аналитический метод	2,5	Закрепление отсутствует
96	415076,78	1279470,18	Аналитический метод	2,5	Закрепление отсутствует
97	415142,78	1279501,47	Картометрический метод	7	Закрепление отсутствует
98	415213,38	1279535,71	Картометрический метод	7	Закрепление отсутствует
99	415287,61	1279571,70	Картометрический метод	7	Закрепление отсутствует
88	415219,65	1279967,66	Картометрический метод	7	Закрепление отсутствует
					-
100	418372,72	1280317,83	Аналитический метод	0,2	Закрепление отсутствует
101	418270,89	1280311,69	Аналитический метод	0,2	Закрепление отсутствует
102	418255,23	1280307,89	Картометрический метод	7	Закрепление отсутствует
103	418165,14	1280190,76	Картометрический метод	7	Закрепление отсутствует
104	418153,87	1280174,74	Картометрический метод	7	Закрепление отсутствует
105	418151,43	1280174,74	Картометрический метод	7	Закрепление отсутствует

Сведения о местоположении границ объекта					
1. Система координат МСК 47 зона 1					
2. Сведения о характерных точках границ объекта					
Обозначение характерных точек границ	Координаты, м		Метод определения координат характерной точки	Средняя квадратическая погрешность положения характерной точки (Mt), м	Описание обозначения точки на местности (при наличии)
	X	Y			
106	418156,41	1280171,43	Картометрический метод	7	Закрепление отсутствует
107	418146,65	1280156,70	Картометрический метод	7	Закрепление отсутствует
108	418145,24	1280154,74	Аналитический метод	0,2	Закрепление отсутствует
109	418227,66	1280170,55	Аналитический метод	0,2	Закрепление отсутствует
110	418297,92	1280183,93	Аналитический метод	0,2	Закрепление отсутствует
111	418386,05	1280197,10	Аналитический метод	0,2	Закрепление отсутствует
100	418372,72	1280317,83	Аналитический метод	0,2	Закрепление отсутствует
					-
112	423348,85	1280999,93	Картометрический метод	7	Закрепление отсутствует
113	423324,35	1280970,52	Картометрический метод	7	Закрепление отсутствует
114	423298,08	1280947,53	Картометрический метод	7	Закрепление отсутствует
115	423269,51	1280940,49	Картометрический метод	7	Закрепление отсутствует
116	423221,38	1280919,20	Картометрический метод	7	Закрепление отсутствует
117	423021,56	1280832,28	Аналитический метод	2,5	Закрепление отсутствует
118	422993,88	1280822,36	Аналитический метод	2,5	Закрепление отсутствует
119	422830,73	1280760,60	Аналитический метод	2,5	Закрепление отсутствует
120	422788,12	1280745,14	Аналитический метод	2,5	Закрепление отсутствует
121	422559,69	1280659,47	Аналитический метод	2,5	Закрепление отсутствует
122	422580,24	1280626,66	Аналитический метод	2,5	Закрепление отсутствует
123	422594,69	1280637,23	Аналитический метод	2,5	Закрепление отсутствует
124	422606,61	1280642,65	Картометрический метод	7	Закрепление отсутствует
125	422631,10	1280650,27	Аналитический метод	2,5	Закрепление отсутствует
126	422646,84	1280653,58	Аналитический метод	2,5	Закрепление отсутствует
127	422655,06	1280652,60	Картометрический метод	7	Закрепление отсутствует
128	422656,53	1280646,62	Картометрический метод	7	Закрепление отсутствует
129	422660,83	1280635,06	Картометрический метод	7	Закрепление отсутствует
130	422672,75	1280606,52	Аналитический метод	2,5	Закрепление отсутствует
131	422677,72	1280588,01	Аналитический метод	2,5	Закрепление отсутствует
132	422678,44	1280580,36	Аналитический метод	2,5	Закрепление отсутствует
133	422669,91	1280576,24	Аналитический метод	2,5	Закрепление отсутствует
134	422664,33	1280580,92	Аналитический метод	2,5	Закрепление отсутствует
135	422662,17	1280585,24	Аналитический метод	2,5	Закрепление отсутствует
136	422658,73	1280596,90	Аналитический метод	2,5	Закрепление отсутствует
137	422660,43	1280599,17	Аналитический метод	2,5	Закрепление отсутствует
138	422659,39	1280603,33	Аналитический метод	2,5	Закрепление отсутствует
139	422656,57	1280605,76	Картометрический метод	7	Закрепление отсутствует
140	422647,03	1280637,89	Аналитический метод	2,5	Закрепление отсутствует
141	422644,97	1280641,64	Аналитический метод	2,5	Закрепление отсутствует
142	422642,09	1280644,41	Аналитический метод	2,5	Закрепление отсутствует
143	422638,20	1280644,99	Аналитический метод	2,5	Закрепление отсутствует
144	422619,23	1280638,16	Аналитический метод	2,5	Закрепление отсутствует
145	422599,68	1280632,24	Аналитический метод	2,5	Закрепление отсутствует
146	422587,89	1280620,52	Аналитический метод	2,5	Закрепление отсутствует
147	422586,11	1280616,16	Аналитический метод	2,5	Закрепление отсутствует
148	422591,27	1280602,66	Аналитический метод	2,5	Закрепление отсутствует
149	422593,86	1280581,01	Аналитический метод	2,5	Закрепление отсутствует
150	422601,86	1280558,52	Аналитический метод	2,5	Закрепление отсутствует
151	422605,47	1280546,81	Аналитический метод	2,5	Закрепление отсутствует
152	422590,11	1280539,07	Аналитический метод	2,5	Закрепление отсутствует
153	422597,27	1280528,09	Аналитический метод	2,5	Закрепление отсутствует
154	422603,63	1280521,33	Аналитический метод	2,5	Закрепление отсутствует
155	422608,86	1280510,34	Картометрический метод	7	Закрепление отсутствует
156	422613,65	1280506,57	Картометрический метод	7	Закрепление отсутствует
157	422612,71	1280500,10	Картометрический метод	7	Закрепление отсутствует
158	422614,70	1280491,57	Картометрический метод	7	Закрепление отсутствует
159	422621,35	1280480,56	Аналитический метод	2,5	Закрепление отсутствует
160	422622,07	1280465,61	Аналитический метод	2,5	Закрепление отсутствует

Сведения о местоположении границ объекта					
1. Система координат МСК 47 зона 1					
2. Сведения о характерных точках границ объекта					
Обозначение характерных точек границ	Координаты, м		Метод определения координат характерной точки	Средняя квадратическая погрешность положения характерной точки (Mt), м	Описание обозначения точки на местности (при наличии)
	X	Y			
161	422624,34	1280453,46	Аналитический метод	2,5	Закрепление отсутствует
162	422626,99	1280449,14	Аналитический метод	2,5	Закрепление отсутствует
163	422633,91	1280420,55	Аналитический метод	2,5	Закрепление отсутствует
164	422641,73	1280400,28	Аналитический метод	2,5	Закрепление отсутствует
165	422655,42	1280364,22	Картометрический метод	7	Закрепление отсутствует
166	422663,10	1280337,28	Аналитический метод	2,5	Закрепление отсутствует
167	422674,36	1280312,18	Аналитический метод	2,5	Закрепление отсутствует
168	422676,24	1280308,01	Аналитический метод	2,5	Закрепление отсутствует
169	422715,37	1280227,49	Аналитический метод	2,5	Закрепление отсутствует
170	422725,04	1280210,84	Аналитический метод	2,5	Закрепление отсутствует
171	422725,68	1280209,75	Аналитический метод	2,5	Закрепление отсутствует
172	422743,81	1280186,18	Аналитический метод	2,5	Закрепление отсутствует
173	422756,20	1280159,33	Аналитический метод	2,5	Закрепление отсутствует
174	422765,13	1280140,32	Аналитический метод	2,5	Закрепление отсутствует
175	422774,69	1280117,08	Аналитический метод	2,5	Закрепление отсутствует
176	422784,70	1280090,15	Аналитический метод	2,5	Закрепление отсутствует
177	422792,44	1280074,56	Аналитический метод	2,5	Закрепление отсутствует
178	422798,07	1280050,05	Картометрический метод	7	Закрепление отсутствует
179	422807,09	1280032,37	Аналитический метод	1,5	Закрепление отсутствует
180	422805,03	1280026,37	Аналитический метод	1,5	Закрепление отсутствует
181	422802,25	1280022,73	Аналитический метод	1,5	Закрепление отсутствует
182	422798,64	1280014,46	Картометрический метод	7	Закрепление отсутствует
183	422792,70	1280004,21	Аналитический метод	1,5	Закрепление отсутствует
184	422789,72	1280000,59	Аналитический метод	1,5	Закрепление отсутствует
185	422785,81	1279989,73	Аналитический метод	1,5	Закрепление отсутствует
186	422780,09	1279974,91	Аналитический метод	1,5	Закрепление отсутствует
187	422766,00	1279951,90	Аналитический метод	1,5	Закрепление отсутствует
188	422743,87	1279971,43	Аналитический метод	0,1	Закрепление отсутствует
189	422740,44	1279981,72	Аналитический метод	0,1	Закрепление отсутствует
190	422713,33	1279975,83	Аналитический метод	0,1	Закрепление отсутствует
191	422703,12	1279995,50	Аналитический метод	0,1	Закрепление отсутствует
192	422690,60	1279994,83	Аналитический метод	0,2	Закрепление отсутствует
193	422691,15	1279966,85	Аналитический метод	0,2	Закрепление отсутствует
194	422682,39	1279954,01	Аналитический метод	0,2	Закрепление отсутствует
195	422682,77	1279948,62	Аналитический метод	0,2	Закрепление отсутствует
196	422689,19	1279946,56	Аналитический метод	0,2	Закрепление отсутствует
197	422688,74	1279942,27	Аналитический метод	0,2	Закрепление отсутствует
198	422681,73	1279936,30	Аналитический метод	0,2	Закрепление отсутствует
199	422680,11	1279929,75	Аналитический метод	0,2	Закрепление отсутствует
200	422683,26	1279926,39	Аналитический метод	0,2	Закрепление отсутствует
201	422678,64	1279920,60	Аналитический метод	0,2	Закрепление отсутствует
202	422670,32	1279910,75	Аналитический метод	0,2	Закрепление отсутствует
203	422660,56	1279911,07	Аналитический метод	0,2	Закрепление отсутствует
204	422650,52	1279893,03	Аналитический метод	0,2	Закрепление отсутствует
205	422631,78	1279904,85	Аналитический метод	0,2	Закрепление отсутствует
206	422633,89	1279914,17	Аналитический метод	0,2	Закрепление отсутствует
207	422642,62	1279913,63	Аналитический метод	0,2	Закрепление отсутствует
208	422644,26	1279930,28	Аналитический метод	0,2	Закрепление отсутствует
209	422640,03	1279935,90	Аналитический метод	0,2	Закрепление отсутствует
210	422639,33	1279940,76	Картометрический метод	7	Закрепление отсутствует
211	422638,63	1279945,61	Аналитический метод	0,2	Закрепление отсутствует
212	422642,11	1279951,77	Аналитический метод	0,2	Закрепление отсутствует
213	422639,79	1279963,49	Аналитический метод	0,2	Закрепление отсутствует
214	422633,55	1279973,93	Аналитический метод	0,2	Закрепление отсутствует
215	422632,37	1279981,72	Аналитический метод	0,2	Закрепление отсутствует
216	422638,27	1279991,63	Аналитический метод	0,2	Закрепление отсутствует
217	422637,12	1280003,62	Аналитический метод	0,2	Закрепление отсутствует

Сведения о местоположении границ объекта

1. Система координат МСК 47 зона 1

2. Сведения о характерных точках границ объекта

Обозначение характерных точек границ	Координаты, м		Метод определения координат характерной точки	Средняя квадратическая погрешность положения характерной точки (Mt), м	Описание обозначения точки на местности (при наличии)
	X	Y			
218	422645,09	1280015,68	Аналитический метод	0,2	Закрепление отсутствует
219	422643,16	1280025,89	Аналитический метод	0,2	Закрепление отсутствует
220	422647,63	1280028,50	Аналитический метод	0,2	Закрепление отсутствует
221	422646,33	1280038,53	Аналитический метод	0,2	Закрепление отсутствует
222	422626,99	1280044,74	Аналитический метод	0,2	Закрепление отсутствует
223	422588,28	1280057,14	Аналитический метод	0,2	Закрепление отсутствует
224	422578,94	1280057,60	Аналитический метод	0,2	Закрепление отсутствует
225	422570,51	1280060,52	Аналитический метод	0,2	Закрепление отсутствует
226	422570,63	1280075,47	Аналитический метод	0,2	Закрепление отсутствует
227	422576,80	1280085,96	Аналитический метод	0,2	Закрепление отсутствует
228	422576,33	1280099,54	Аналитический метод	0,2	Закрепление отсутствует
229	422592,12	1280116,76	Аналитический метод	0,2	Закрепление отсутствует
230	422596,99	1280120,26	Аналитический метод	0,2	Закрепление отсутствует
231	422600,39	1280131,53	Аналитический метод	0,2	Закрепление отсутствует
232	422586,70	1280142,89	Аналитический метод	0,2	Закрепление отсутствует
233	422585,76	1280157,59	Аналитический метод	0,2	Закрепление отсутствует
234	422588,34	1280165,47	Аналитический метод	0,2	Закрепление отсутствует
235	422586,76	1280171,88	Аналитический метод	0,2	Закрепление отсутствует
236	422595,72	1280185,29	Аналитический метод	0,1	Закрепление отсутствует
237	422491,53	1280532,13	Аналитический метод	0,1	Закрепление отсутствует
238	422373,31	1280518,72	Аналитический метод	0,1	Закрепление отсутствует
239	422366,21	1280517,46	Картометрический метод	7	Закрепление отсутствует
240	422351,30	1280514,81	Аналитический метод	0,1	Закрепление отсутствует
241	422323,71	1280504,73	Аналитический метод	0,1	Закрепление отсутствует
242	422317,03	1280507,96	Аналитический метод	0,1	Закрепление отсутствует
243	422302,46	1280497,70	Аналитический метод	0,2	Закрепление отсутствует
244	422301,03	1280491,12	Картометрический метод	7	Закрепление отсутствует
245	422300,40	1280488,22	Аналитический метод	0,2	Закрепление отсутствует
246	422296,39	1280481,64	Аналитический метод	0,2	Закрепление отсутствует
247	422275,35	1280485,26	Аналитический метод	0,2	Закрепление отсутствует
248	422276,51	1280491,41	Аналитический метод	0,2	Закрепление отсутствует
249	422273,86	1280497,70	Аналитический метод	0,2	Закрепление отсутствует
250	422273,86	1280503,25	Аналитический метод	0,2	Закрепление отсутствует
251	422270,50	1280504,63	Аналитический метод	0,2	Закрепление отсутствует
252	422268,84	1280513,57	Аналитический метод	0,2	Закрепление отсутствует
253	422266,52	1280517,03	Аналитический метод	0,2	Закрепление отсутствует
254	422258,76	1280520,57	Аналитический метод	0,2	Закрепление отсутствует
255	422239,61	1280526,79	Аналитический метод	0,2	Закрепление отсутствует
256	422278,68	1280538,31	Аналитический метод	0,2	Закрепление отсутствует
257	422291,97	1280548,30	Картометрический метод	7	Закрепление отсутствует
258	422293,01	1280549,08	Аналитический метод	0,2	Закрепление отсутствует
259	422296,25	1280559,96	Аналитический метод	0,2	Закрепление отсутствует
260	422291,37	1280572,44	Аналитический метод	0,2	Закрепление отсутствует
261	422291,28	1280576,19	Аналитический метод	0,2	Закрепление отсутствует
262	422289,40	1280582,57	Аналитический метод	0,2	Закрепление отсутствует
263	422284,62	1280586,08	Картометрический метод	7	Закрепление отсутствует
264	422281,17	1280588,61	Аналитический метод	0,2	Закрепление отсутствует
265	422122,35	1280556,26	Аналитический метод	0,2	Закрепление отсутствует
266	422056,97	1280542,95	Аналитический метод	0,2	Закрепление отсутствует
267	422051,51	1280542,46	Аналитический метод	0,2	Закрепление отсутствует
268	422045,03	1280494,72	Аналитический метод	0,2	Закрепление отсутствует
269	421980,34	1280186,99	Аналитический метод	0,2	Закрепление отсутствует
270	421962,41	1280118,03	Аналитический метод	0,2	Закрепление отсутствует
271	421888,80	1280106,72	Аналитический метод	0,2	Закрепление отсутствует
272	421844,61	1280106,45	Аналитический метод	0,2	Закрепление отсутствует
273	421705,71	1280102,72	Аналитический метод	0,2	Закрепление отсутствует
274	421667,18	1280104,18	Аналитический метод	0,2	Закрепление отсутствует

Сведения о местоположении границ объекта

1. Система координат МСК 47 зона 1

2. Сведения о характерных точках границ объекта

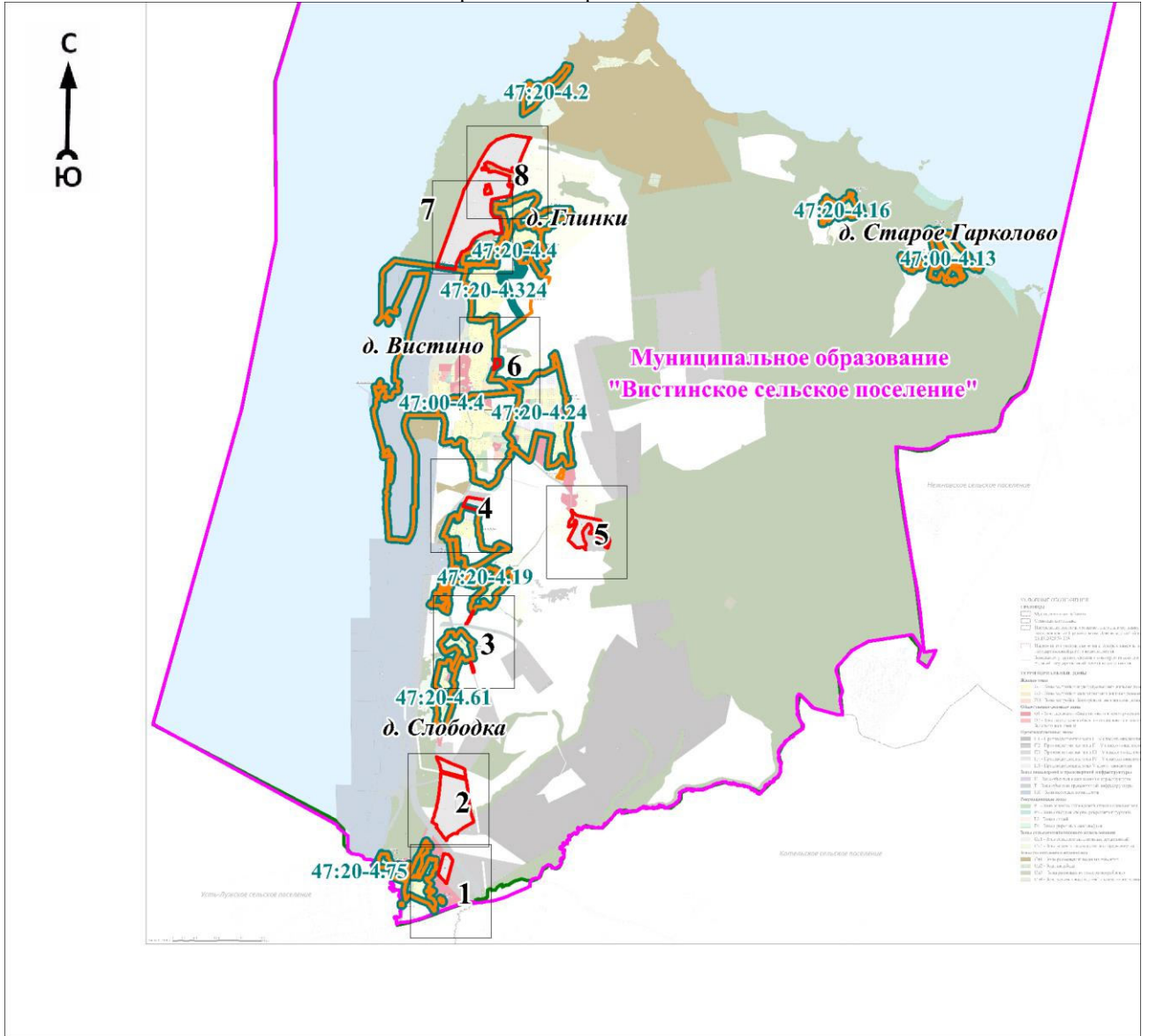
Обозначение характерных точек границ	Координаты, м		Метод определения координат характерной точки	Средняя квадратическая погрешность положения характерной точки (Mt), м	Описание обозначения точки на местности (при наличии)
	X	Y			
275	421632,42	1280120,98	Аналитический метод	0,2	Закрепление отсутствует
276	421592,06	1280145,71	Аналитический метод	0,2	Закрепление отсутствует
277	421559,98	1280182,78	Аналитический метод	0,2	Закрепление отсутствует
278	421557,20	1280226,31	Аналитический метод	0,2	Закрепление отсутствует
279	421558,33	1280277,17	Аналитический метод	0,2	Закрепление отсутствует
280	421558,28	1280300,08	Аналитический метод	0,2	Закрепление отсутствует
281	421437,88	1280322,47	Аналитический метод	0,2	Закрепление отсутствует
282	421398,99	1280327,26	Аналитический метод	0,2	Закрепление отсутствует
283	421209,97	1280344,04	Аналитический метод	0,2	Закрепление отсутствует
284	421198,47	1280298,29	Аналитический метод	0,2	Закрепление отсутствует
285	421188,32	1280181,01	Аналитический метод	0,2	Закрепление отсутствует
286	421216,16	1280181,54	Аналитический метод	0,2	Закрепление отсутствует
287	421217,58	1280179,70	Аналитический метод	0,2	Закрепление отсутствует
288	421219,26	1280177,51	Аналитический метод	0,2	Закрепление отсутствует
289	421221,87	1280174,13	Аналитический метод	0,2	Закрепление отсутствует
290	421225,97	1280168,81	Аналитический метод	0,2	Закрепление отсутствует
291	421227,49	1280166,95	Аналитический метод	0,2	Закрепление отсутствует
292	421228,05	1280166,26	Аналитический метод	0,2	Закрепление отсутствует
293	421229,43	1280164,57	Аналитический метод	0,2	Закрепление отсутствует
294	421230,78	1280162,91	Аналитический метод	0,2	Закрепление отсутствует
295	421231,08	1280162,54	Аналитический метод	0,2	Закрепление отсутствует
296	421236,44	1280155,97	Аналитический метод	0,2	Закрепление отсутствует
297	421242,15	1280148,97	Аналитический метод	0,2	Закрепление отсутствует
298	421249,58	1280127,55	Аналитический метод	0,2	Закрепление отсутствует
299	421238,65	1280086,48	Аналитический метод	0,2	Закрепление отсутствует
300	421235,16	1280034,91	Аналитический метод	0,2	Закрепление отсутствует
301	421219,42	1279959,30	Аналитический метод	0,2	Закрепление отсутствует
302	421208,13	1279938,66	Аналитический метод	0,2	Закрепление отсутствует
303	421160,41	1279843,21	Аналитический метод	0,2	Закрепление отсутствует
304	421119,26	1279776,08	Аналитический метод	0,2	Закрепление отсутствует
305	421104,20	1279758,68	Аналитический метод	0,2	Закрепление отсутствует
306	421097,31	1279755,58	Аналитический метод	0,2	Закрепление отсутствует
307	421093,25	1279745,21	Аналитический метод	0,2	Закрепление отсутствует
308	421084,69	1279740,25	Аналитический метод	0,2	Закрепление отсутствует
309	421079,27	1279734,39	Аналитический метод	0,2	Закрепление отсутствует
310	421074,76	1279727,63	Аналитический метод	0,2	Закрепление отсутствует
311	421071,61	1279721,32	Аналитический метод	0,2	Закрепление отсутствует
312	421065,75	1279717,71	Аналитический метод	0,2	Закрепление отсутствует
313	421050,87	1279707,79	Аналитический метод	0,2	Закрепление отсутствует
314	421039,60	1279699,22	Аналитический метод	0,2	Закрепление отсутствует
315	421028,78	1279692,01	Аналитический метод	0,2	Закрепление отсутствует
316	421021,56	1279689,30	Аналитический метод	0,2	Закрепление отсутствует
317	421018,27	1279687,40	Аналитический метод	0,2	Закрепление отсутствует
318	421009,84	1279682,54	Аналитический метод	0,2	Закрепление отсутствует
319	421007,75	1279680,45	Аналитический метод	0,2	Закрепление отсутствует
320	421007,27	1279679,97	Аналитический метод	0,2	Закрепление отсутствует
321	421006,22	1279678,92	Аналитический метод	0,2	Закрепление отсутствует
322	421005,26	1279677,96	Аналитический метод	0,2	Закрепление отсутствует
323	421004,51	1279677,21	Аналитический метод	0,2	Закрепление отсутствует
324	421000,82	1279673,52	Аналитический метод	0,2	Закрепление отсутствует
325	420998,26	1279672,65	Аналитический метод	0,2	Закрепление отсутствует
326	420997,51	1279672,39	Аналитический метод	0,2	Закрепление отсутствует
327	420997,00	1279672,22	Аналитический метод	0,2	Закрепление отсутствует
328	420996,19	1279671,94	Аналитический метод	0,2	Закрепление отсутствует
329	420992,90	1279670,82	Аналитический метод	0,2	Закрепление отсутствует
330	420982,33	1279667,21	Аналитический метод	0,2	Закрепление отсутствует
331	420979,92	1279666,32	Аналитический метод	0,2	Закрепление отсутствует

Сведения о местоположении границ объекта					
1. Система координат МСК 47 зона 1					
2. Сведения о характерных точках границ объекта					
Обозначение характерных точек границ	Координаты, м		Метод определения координат характерной точки	Средняя квадратическая погрешность положения характерной точки (Mt), м	Описание обозначения точки на местности (при наличии)
	X	Y			
332	420965,20	1279660,90	Аналитический метод	0,2	Закрепление отсутствует
333	420951,67	1279652,78	Аналитический метод	0,2	Закрепление отсутствует
334	420945,90	1279650,79	Аналитический метод	0,2	Закрепление отсутствует
335	420938,60	1279648,27	Аналитический метод	0,2	Закрепление отсутствует
336	420904,79	1279626,18	Аналитический метод	0,2	Закрепление отсутствует
337	420877,28	1279597,78	Аналитический метод	0,2	Закрепление отсутствует
338	420847,53	1279567,30	Аналитический метод	0,2	Закрепление отсутствует
339	420830,49	1279547,64	Аналитический метод	0,2	Закрепление отсутствует
340	420823,93	1279531,03	Аналитический метод	0,2	Закрепление отсутствует
341	420811,69	1279510,05	Аналитический метод	0,2	Закрепление отсутствует
342	420792,54	1279459,35	Аналитический метод	0,2	Закрепление отсутствует
343	420757,07	1279429,65	Аналитический метод	0,2	Закрепление отсутствует
344	420731,99	1279431,29	Аналитический метод	0,2	Закрепление отсутствует
345	420733,14	1279430,83	Аналитический метод	0,2	Закрепление отсутствует
346	420732,28	1279430,22	Аналитический метод	0,2	Закрепление отсутствует
347	420729,76	1279429,26	Аналитический метод	0,2	Закрепление отсутствует
348	420708,00	1279409,45	Аналитический метод	0,2	Закрепление отсутствует
349	420662,61	1279382,75	Аналитический метод	0,2	Закрепление отсутствует
350	420609,21	1279358,72	Аналитический метод	0,2	Закрепление отсутствует
351	420554,03	1279340,03	Аналитический метод	0,2	Закрепление отсутствует
352	420397,11	1279299,32	Аналитический метод	0,2	Закрепление отсутствует
353	420412,17	1279194,44	Аналитический метод	0,2	Закрепление отсутствует
354	420414,55	1279177,89	Аналитический метод	0,1	Закрепление отсутствует
355	420416,34	1279165,98	Аналитический метод	0,1	Закрепление отсутствует
356	420459,32	1278881,25	Картометрический метод	7	Закрепление отсутствует
357	421354,15	1279201,71	Картометрический метод	7	Закрепление отсутствует
358	422069,58	1279457,93	Картометрический метод	7	Закрепление отсутствует
359	422151,46	1279487,25	Картометрический метод	7	Закрепление отсутствует
360	422189,66	1279502,47	Картометрический метод	7	Закрепление отсутствует
361	422223,29	1279521,07	Аналитический метод	0,2	Закрепление отсутствует
362	422286,26	1279555,90	Аналитический метод	0,2	Закрепление отсутствует
363	422398,09	1279616,01	Картометрический метод	7	Закрепление отсутствует
364	422399,16	1279616,58	Аналитический метод	0,2	Закрепление отсутствует
365	422617,84	1279741,07	Аналитический метод	0,2	Закрепление отсутствует
366	422692,95	1279785,32	Аналитический метод	0,2	Закрепление отсутствует
367	422778,43	1279828,18	Аналитический метод	2,5	Закрепление отсутствует
368	422789,01	1279833,48	Аналитический метод	2,5	Закрепление отсутствует
369	422951,49	1279925,37	Аналитический метод	2,5	Закрепление отсутствует
370	423079,15	1280006,61	Картометрический метод	7	Закрепление отсутствует
371	423111,55	1280027,22	Аналитический метод	2,5	Закрепление отсутствует
372	423142,16	1280046,69	Аналитический метод	2,5	Закрепление отсутствует
373	423218,55	1280114,54	Картометрический метод	7	Закрепление отсутствует
374	423254,13	1280161,31	Аналитический метод	2,5	Закрепление отсутствует
375	423305,99	1280232,18	Аналитический метод	2,5	Закрепление отсутствует
376	423312,91	1280240,71	Аналитический метод	2,5	Закрепление отсутствует
377	423316,27	1280244,85	Аналитический метод	2,5	Закрепление отсутствует
378	423356,42	1280352,95	Картометрический метод	7	Закрепление отсутствует
379	423378,13	1280418,65	Картометрический метод	7	Закрепление отсутствует
380	423393,70	1280472,70	Картометрический метод	7	Закрепление отсутствует
381	423402,10	1280528,88	Картометрический метод	7	Закрепление отсутствует
382	423399,30	1280576,50	Картометрический метод	7	Закрепление отсутствует
383	423397,62	1280645,42	Картометрический метод	7	Закрепление отсутствует
384	423377,20	1280811,12	Картометрический метод	7	Закрепление отсутствует
385	423352,07	1280988,15	Картометрический метод	7	Закрепление отсутствует
112	423348,85	1280999,93	Картометрический метод	7	Закрепление отсутствует
					-
386	422106,60	1280121,29	Картометрический метод	7	Закрепление отсутствует

Сведения о местоположении границ объекта					
1. Система координат МСК 47 зона 1					
2. Сведения о характерных точках границ объекта					
Обозначение характерных точек границ	Координаты, м		Метод определения координат характерной точки	Средняя квадратическая погрешность положения характерной точки (Mt), м	Описание обозначения точки на местности (при наличии)
	X	Y			
387	422084,25	1279972,49	Картометрический метод	7	Закрепление отсутствует
388	422199,79	1279960,51	Картометрический метод	7	Закрепление отсутствует
389	422206,79	1280003,31	Картометрический метод	7	Закрепление отсутствует
390	422281,30	1279986,14	Картометрический метод	7	Закрепление отсутствует
391	422302,44	1280052,49	Картометрический метод	7	Закрепление отсутствует
392	422303,00	1280058,96	Картометрический метод	7	Закрепление отсутствует
386	422106,60	1280121,29	Картометрический метод	7	Закрепление отсутствует
					-
393	414305,64	1282771,41	Аналитический метод	2,5	Закрепление отсутствует
394	414136,40	1282720,30	Аналитический метод	2,5	Закрепление отсутствует
395	414164,41	1282666,96	Картометрический метод	7	Закрепление отсутствует
396	414338,30	1282735,04	Картометрический метод	7	Закрепление отсутствует
397	414377,47	1282587,59	Картометрический метод	7	Закрепление отсутствует
398	414408,19	1282487,75	Картометрический метод	7	Закрепление отсутствует
399	414473,92	1282445,18	Картометрический метод	7	Закрепление отсутствует
400	414457,46	1282337,44	Картометрический метод	7	Закрепление отсутствует
401	414476,07	1282310,57	Картометрический метод	7	Закрепление отсутствует
402	414500,87	1282314,70	Картометрический метод	7	Закрепление отсутствует
403	414557,40	1282370,90	Картометрический метод	7	Закрепление отсутствует
404	414620,78	1282356,05	Картометрический метод	7	Закрепление отсутствует
405	414681,48	1282328,87	Картометрический метод	7	Закрепление отсутствует
406	414681,42	1282282,46	Картометрический метод	7	Закрепление отсутствует
407	414589,99	1282210,77	Картометрический метод	7	Закрепление отсутствует
408	414493,87	1282152,66	Картометрический метод	7	Закрепление отсутствует
409	414314,87	1282190,69	Картометрический метод	7	Закрепление отсутствует
410	414229,01	1282241,10	Картометрический метод	7	Закрепление отсутствует
411	414156,02	1282215,21	Картометрический метод	7	Закрепление отсутствует
412	414104,74	1282225,98	Картометрический метод	7	Закрепление отсутствует
413	414163,25	1282157,85	Картометрический метод	7	Закрепление отсутствует
414	414143,54	1282064,02	Картометрический метод	7	Закрепление отсутствует
415	414154,58	1282015,92	Картометрический метод	7	Закрепление отсутствует
416	414259,03	1281907,71	Картометрический метод	7	Закрепление отсутствует
417	414317,33	1281843,69	Картометрический метод	7	Закрепление отсутствует
418	414684,46	1282029,05	Картометрический метод	7	Закрепление отсутствует
419	414701,12	1281973,68	Аналитический метод	2,5	Закрепление отсутствует
420	414664,44	1281953,37	Аналитический метод	2,5	Закрепление отсутствует
421	414670,55	1281941,28	Аналитический метод	0,2	Закрепление отсутствует
422	414634,85	1281923,24	Аналитический метод	0,2	Закрепление отсутствует
423	414650,76	1281899,33	Аналитический метод	2,5	Закрепление отсутствует
424	414608,30	1281866,62	Аналитический метод	2,5	Закрепление отсутствует
425	414624,70	1281834,18	Аналитический метод	2,5	Закрепление отсутствует
426	414653,10	1281850,47	Аналитический метод	2,5	Закрепление отсутствует
427	414674,01	1281856,68	Аналитический метод	2,5	Закрепление отсутствует
428	414708,82	1281862,75	Аналитический метод	2,5	Закрепление отсутствует
429	414744,48	1281861,44	Аналитический метод	2,5	Закрепление отсутствует
430	414778,07	1281886,41	Аналитический метод	2,5	Закрепление отсутствует
431	414800,52	1281909,66	Аналитический метод	2,5	Закрепление отсутствует
432	414834,13	1281934,53	Аналитический метод	2,5	Закрепление отсутствует
433	414869,34	1281933,68	Аналитический метод	2,5	Закрепление отсутствует
434	414912,33	1281921,69	Аналитический метод	2,5	Закрепление отсутствует
435	414948,40	1281913,00	Аналитический метод	2,5	Закрепление отсутствует
436	414987,82	1281917,64	Аналитический метод	2,5	Закрепление отсутствует
437	414992,06	1281925,42	Аналитический метод	2,5	Закрепление отсутствует
438	414968,51	1281938,23	Аналитический метод	2,5	Закрепление отсутствует
439	414926,38	1281968,18	Аналитический метод	2,5	Закрепление отсутствует
440	414902,74	1281991,38	Аналитический метод	2,5	Закрепление отсутствует
441	414876,16	1282028,64	Аналитический метод	2,5	Закрепление отсутствует

План границ объекта

Обзорная схема границ объекта



Масштаб 1:150000

Используемые условные знаки и обозначения:














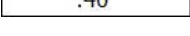

Условные обозначения представлены на листе 12

Подпись _____

Дата « ____ » _____ 20 г.

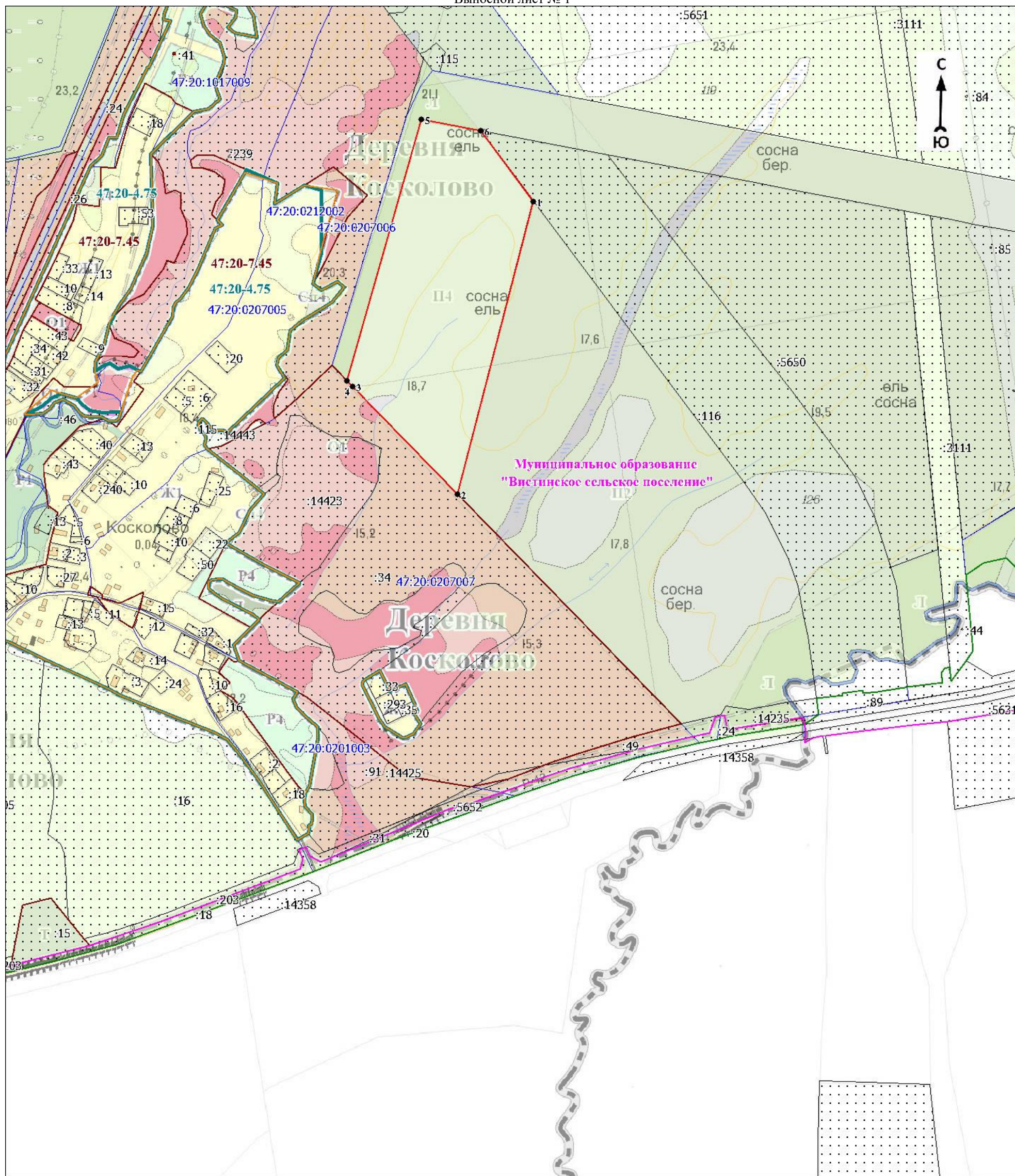
Место для оттиска печати (при наличии) лица, составившего описание местоположения границ объекта

Условные обозначения

	- характерная точка границы объекта
	- граница объекта
	- граница территориальной зоны, сведения о которой содержатся в Едином государственном реестре недвижимости
	- граница кадастрового квартала
	- граница населённого пункта, сведения о которой содержатся в генеральном плане "Вистинского сельского поселения" Кингисеппского муниципального района Ленинградской области
	- граница населённого пункта, сведения о которой содержатся в Едином государственном реестре недвижимости
	- граница муниципального образования, сведения о которой содержатся в Едином государственном реестре недвижимости
	- граница муниципального образования в соответствии с областным законом от 15.06.2010 № 32-оз «Об административно-территориальном устройстве Ленинградской области и порядке его изменения»
	- существующие границы земельного участка, сведения о которой содержатся в Едином государственном реестре недвижимости
	- обозначение земельного участка, сведения о котором содержатся в Едином государственном реестре недвижимости
	- номер кадастрового квартала
	- реестровый номер границы территориальной зоны, сведения о которой содержатся в Едином государственном реестре недвижимости
	- реестровый номер границы населенного пункта, сведения о котором содержатся в Едином государственном реестре недвижимости
	- наименование населённого пункта
	- область и номер выносного листа

План границ объекта

Выносной лист № 1



Масштаб 1:7000

Используемые условные знаки и обозначения:

Условные обозначения представлены на листе 12

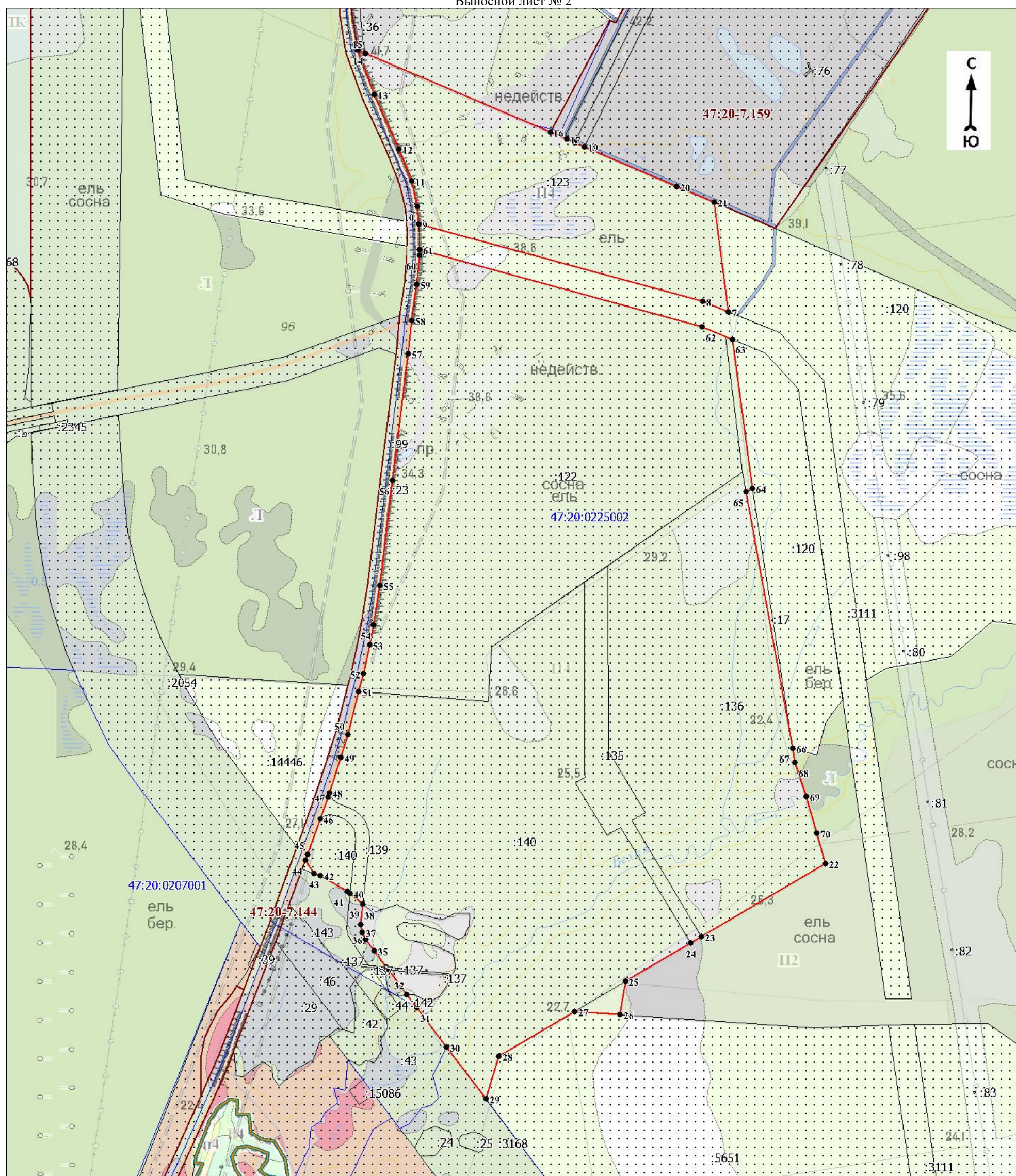
Подпись _____

Дата « » 20 г.

Место для оттиска печати (при наличии) лица, составившего описание местоположения границ объекта

План границ объекта

Выносной лист № 2



Масштаб 1:7000

Используемые условные знаки и обозначения:

Условные обозначения представлены на листе 12

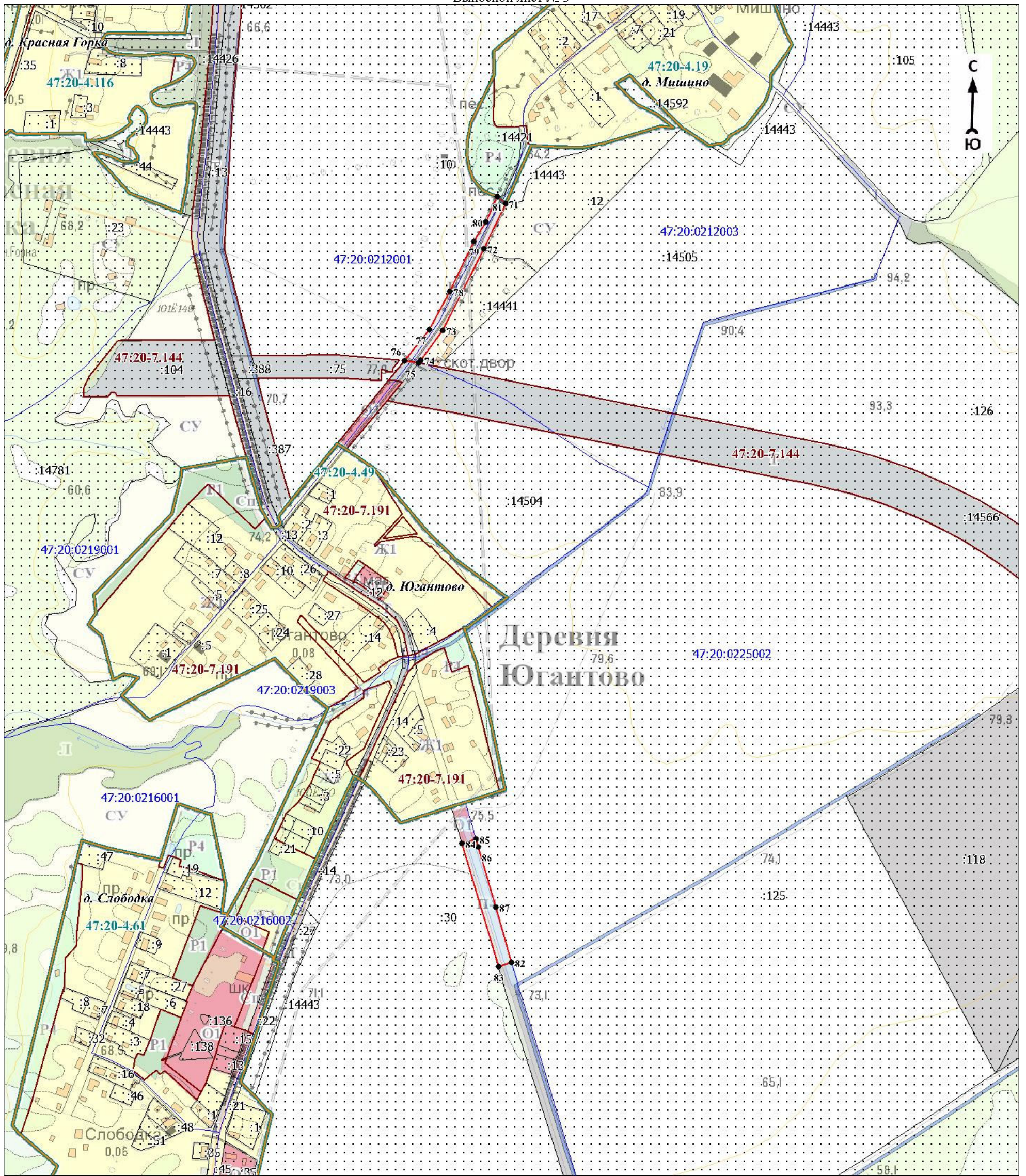
Подпись _____

Дата « » 20 г.

Место для оттиска печати (при наличии) лица, составившего описание местоположения границ объекта

План границ объекта

Выносной лист № 3



Масштаб 1:7000

Используемые условные знаки и обозначения:

Условные обозначения представлены на листе 12

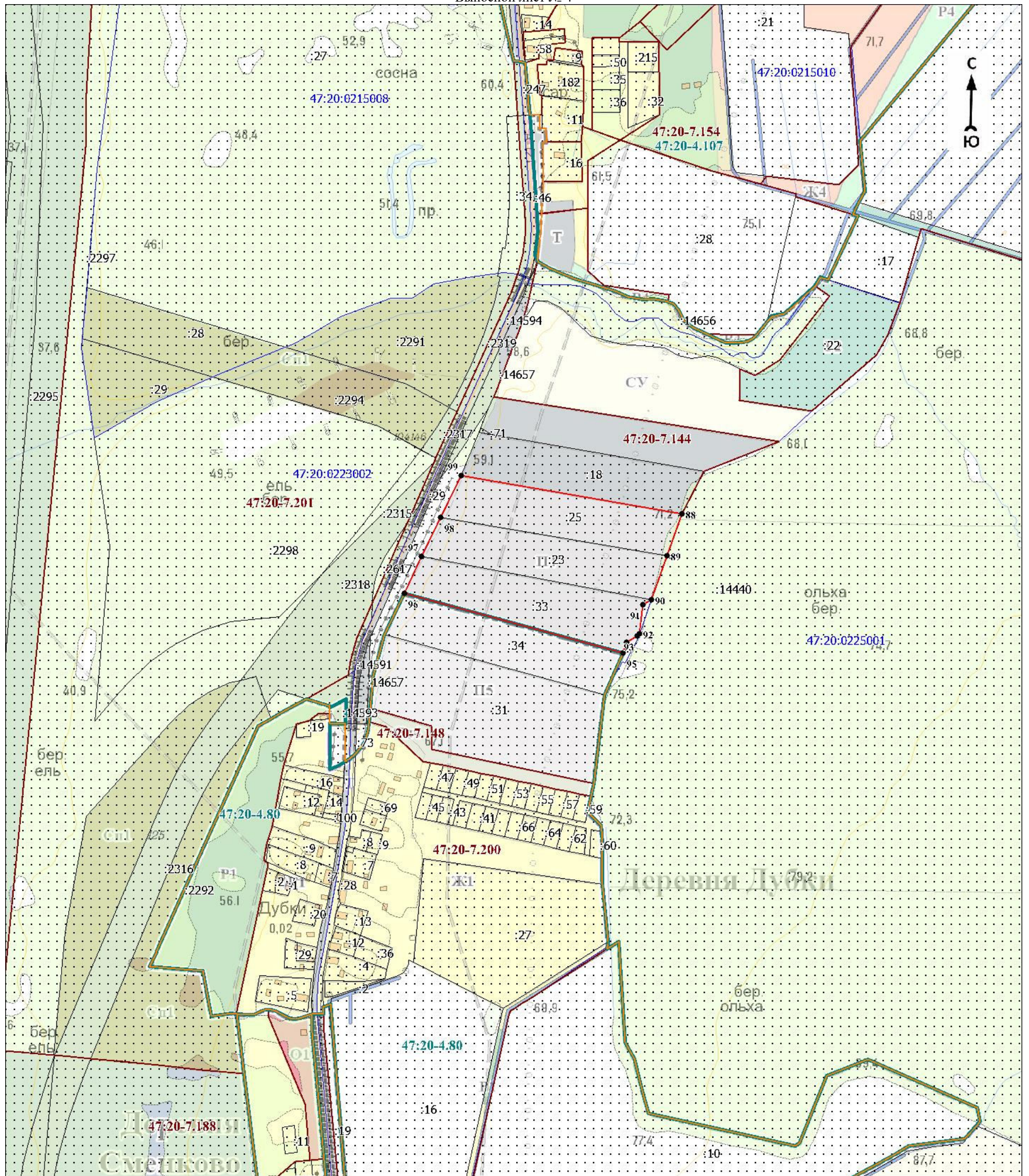
Подпись _____

Дата « » 20 г.

Место для оттиска печати (при наличии) лица, составившего описание местоположения границ объекта

План границ объекта

Выносной лист № 4



Масштаб 1:7000

Используемые условные знаки и обозначения:

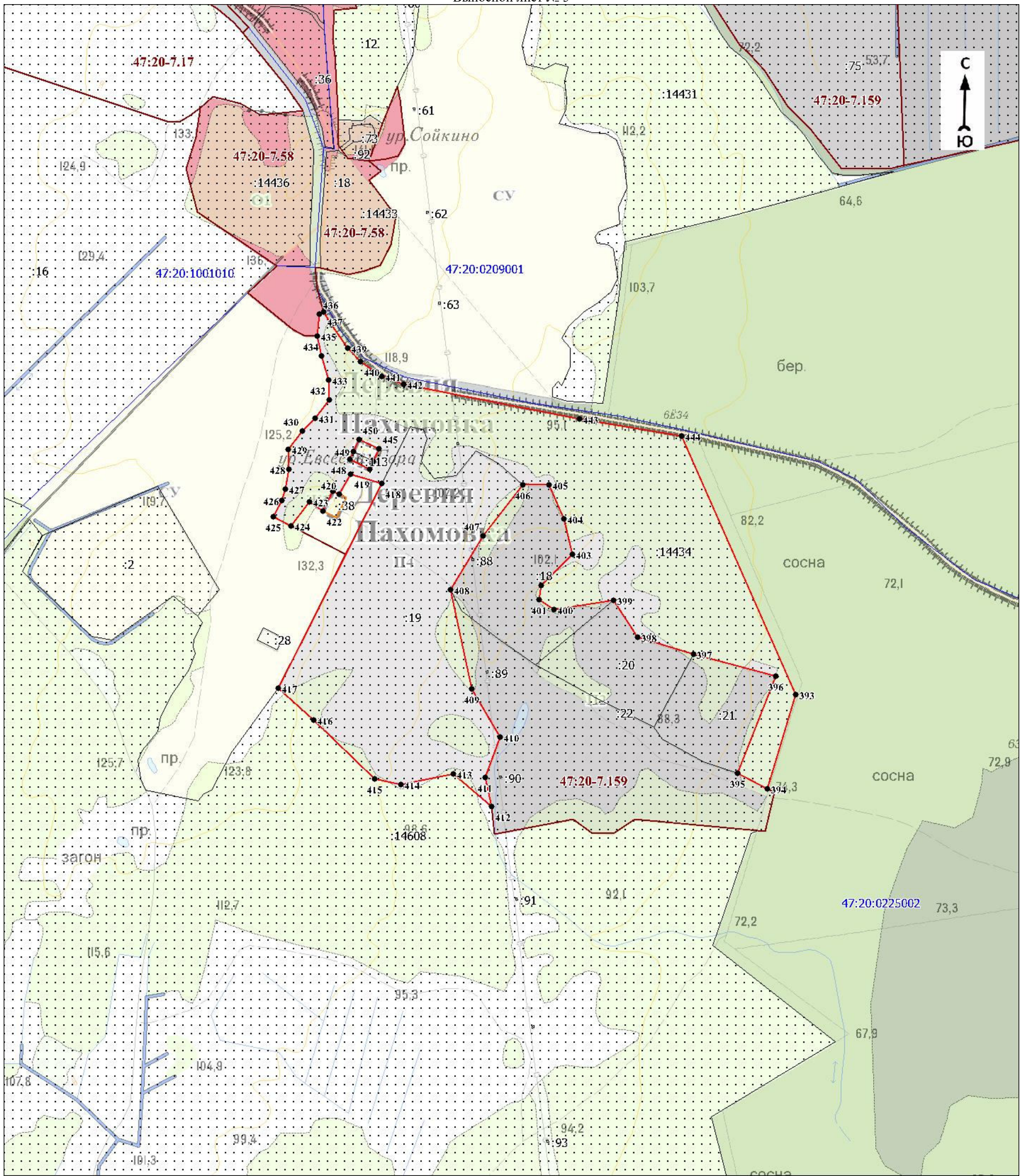
Условные обозначения представлены на листе 12

Подпись _____

Дата « » 20 г.

Место для оттиска печати (при наличии) лица, составившего описание местоположения границ объекта

План границ объекта
Выносной лист № 5



Масштаб 1:7000

Используемые условные знаки и обозначения:

Условные обозначения представлены на листе 12

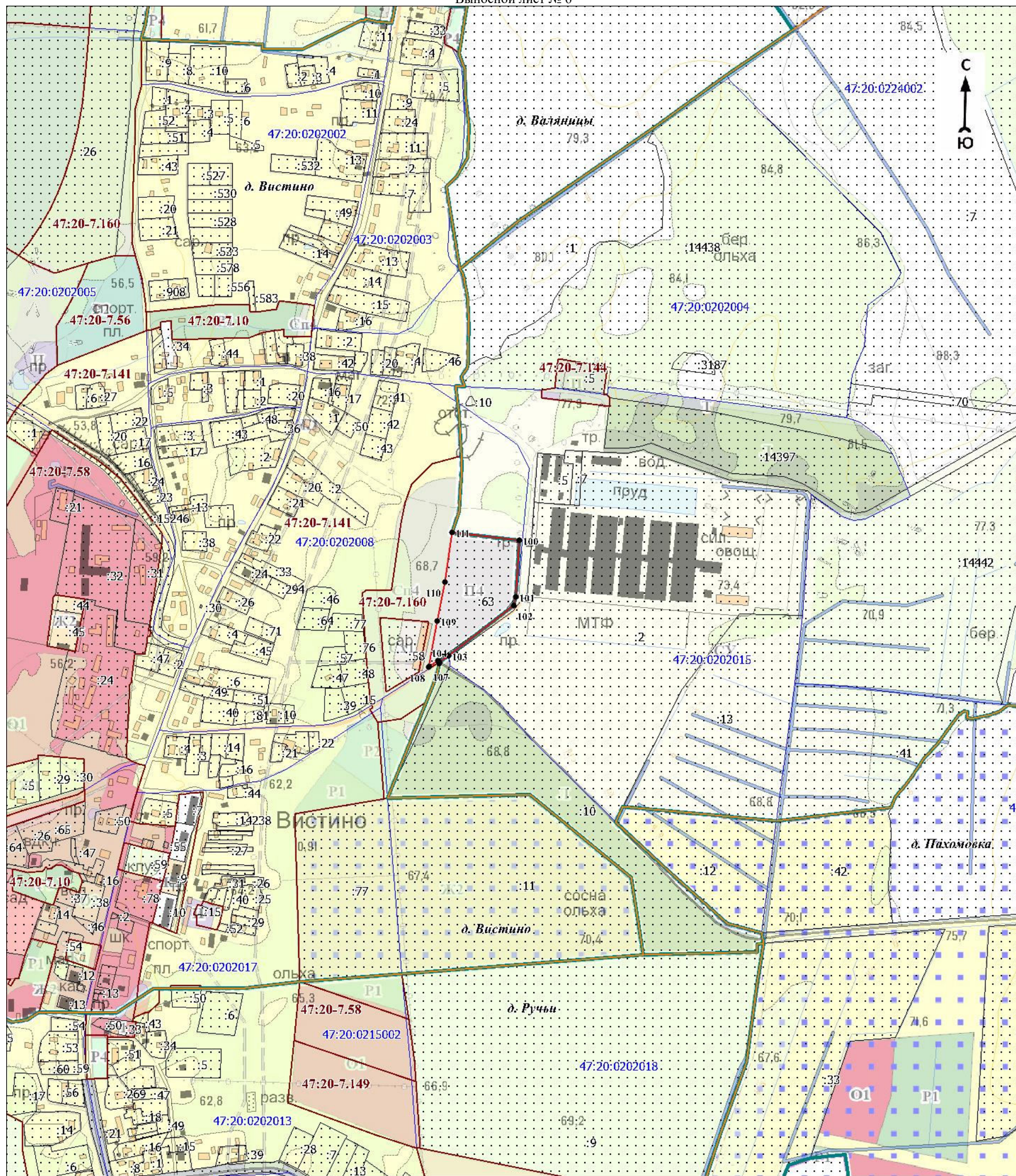
Подпись _____

Дата « ____ » _____ 20 г.

Место для оттиска печати (при наличии) лица, составившего описание местоположения границ объекта

План границ объекта

Выносной лист № 6



Масштаб 1:7000

Используемые условные знаки и обозначения:

Условные обозначения представлены на листе 12

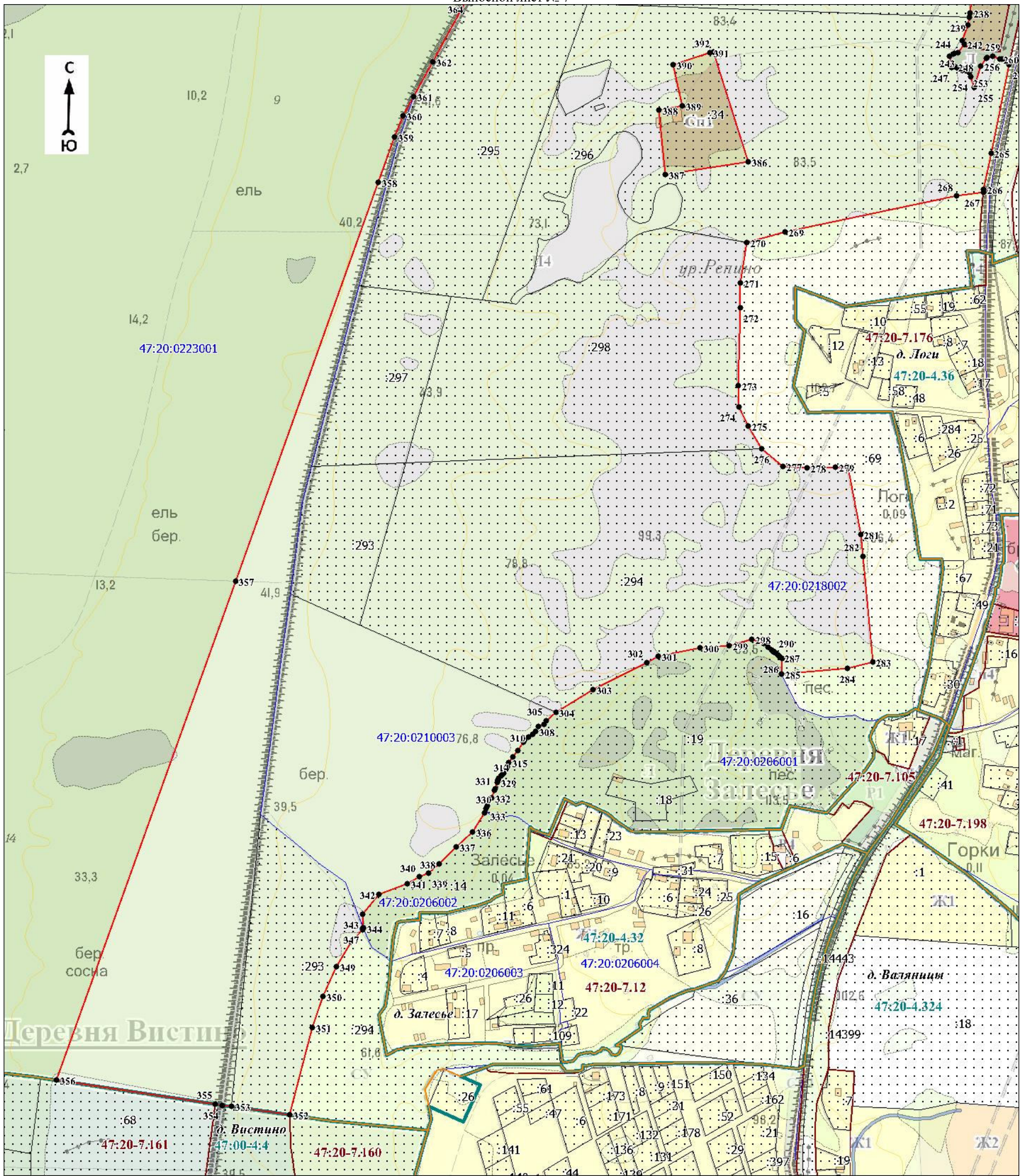
Подпись _____

Дата « » 20 г.

Место для оттиска печати (при наличии) лица, составившего описание местоположения границ объекта

План границ объекта

Выносной лист № 7



Масштаб 1:7000

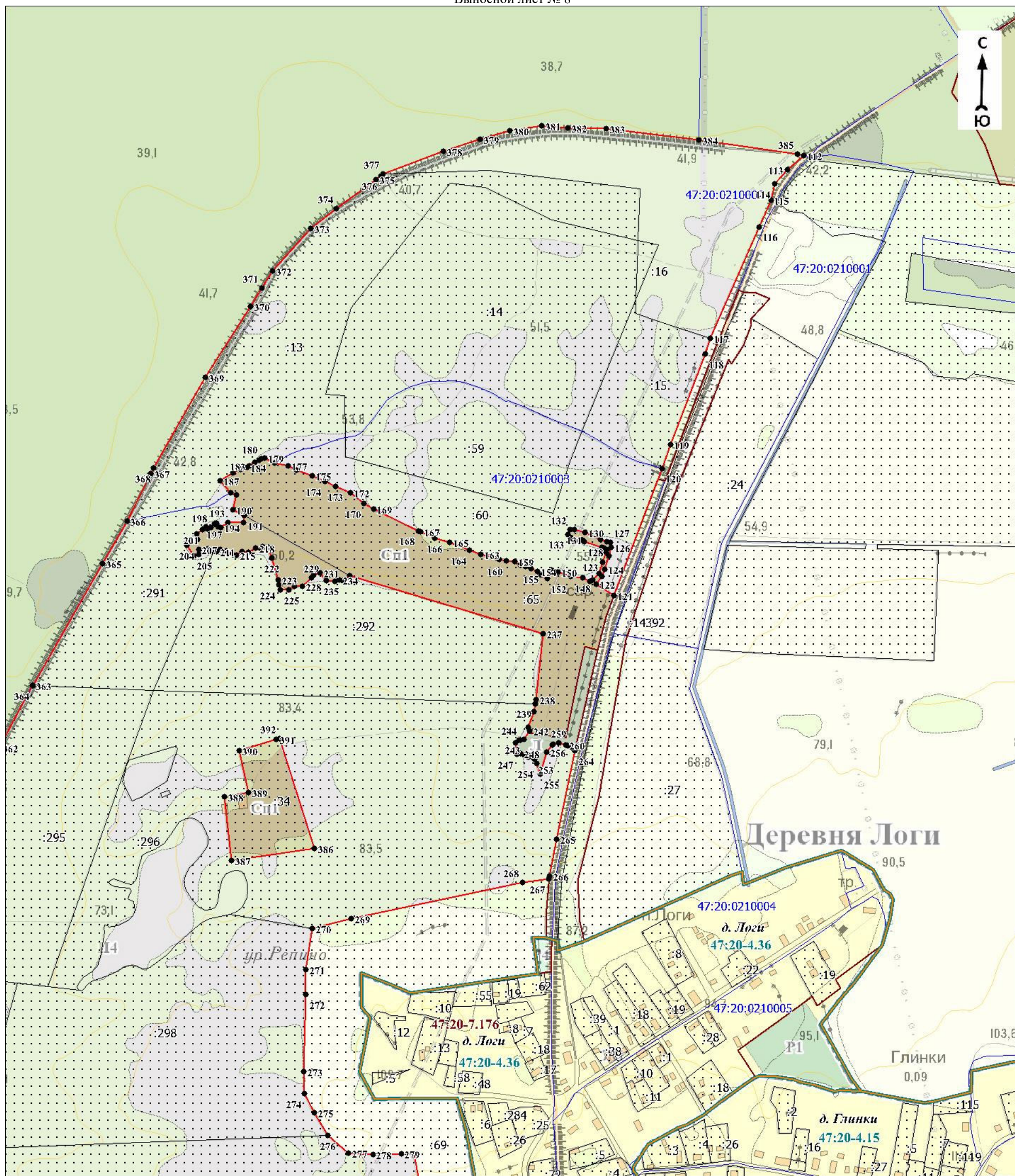
Используемые условные знаки и обозначения:

Условные обозначения представлены на листе 12

Подпись _____

Дата « » 20 г.

Место для оттиска печати (при наличии) лица, составившего описание местоположения границ объекта



Масштаб 1:7000

Используемые условные знаки и обозначения:

Условные обозначения представлены на листе 12

Подпись _____

Дата « » 20 г.

Место для оттиска печати (при наличии) лица, составившего описание местоположения границ объекта

Текстовое описание местоположения границ объекта

Прохождение границы		Описание прохождения границы
от точки	до точки	
1	2	3
1	2	-
2	3	
3	4	
4	5	
5	6	
6	1	
7	8	
8	9	
9	10	
10	11	
11	12	
12	13	
13	14	
14	15	
15	16	
16	17	
17	18	
18	19	
19	20	
20	21	
21	7	
22	23	
23	24	
24	25	
25	26	
26	27	
27	28	
28	29	
29	30	
30	31	
31	32	
32	33	
33	34	
34	35	
35	36	
36	37	
37	38	
38	39	
39	40	
40	41	
41	42	
42	43	
43	44	
44	45	
45	46	
46	47	
47	48	
48	49	
49	50	

Текстовое описание местоположения границ объекта

Прохождение границы		Описание прохождения границы
от точки	до точки	
50	51	
51	52	
52	53	
53	54	
54	55	
55	56	
56	57	
57	58	
58	59	
59	60	
60	61	
61	62	
62	63	
63	64	
64	65	
65	66	
66	67	
67	68	
68	69	
69	70	
70	22	
71	72	
72	73	
73	74	
74	75	
75	76	
76	77	
77	78	
78	79	
79	80	
80	81	
81	71	
82	83	
83	84	
84	85	
85	86	
86	87	
87	82	
88	89	
89	90	
90	91	
91	92	
92	93	
93	94	
94	95	
95	96	
96	97	
97	98	
98	99	

Текстовое описание местоположения границ объекта

Прохождение границы		Описание прохождения границы
от точки	до точки	
99	88	
100	101	
101	102	
102	103	
103	104	
104	105	
105	106	
106	107	
107	108	
108	109	
109	110	
110	111	
111	100	
112	113	
113	114	
114	115	
115	116	
116	117	
117	118	
118	119	
119	120	
120	121	
121	122	
122	123	
123	124	
124	125	
125	126	
126	127	
127	128	
128	129	
129	130	
130	131	
131	132	
132	133	
133	134	
134	135	
135	136	
136	137	
137	138	
138	139	
139	140	
140	141	
141	142	
142	143	
143	144	
144	145	
145	146	
146	147	
147	148	
148	149	

Текстовое описание местоположения границ объекта

Прохождение границы		Описание прохождения границы
от точки	до точки	
149	150	
150	151	
151	152	
152	153	
153	154	
154	155	
155	156	
156	157	
157	158	
158	159	
159	160	
160	161	
161	162	
162	163	
163	164	
164	165	
165	166	
166	167	
167	168	
168	169	
169	170	
170	171	
171	172	
172	173	
173	174	
174	175	
175	176	
176	177	
177	178	
178	179	
179	180	
180	181	
181	182	
182	183	
183	184	
184	185	
185	186	
186	187	
187	188	
188	189	
189	190	
190	191	
191	192	
192	193	
193	194	
194	195	
195	196	
196	197	
197	198	
198	199	
199	200	
200	201	

Текстовое описание местоположения границ объекта

Прохождение границы		Описание прохождения границы
от точки	до точки	
201	202	
202	203	
203	204	
204	205	
205	206	
206	207	
207	208	
208	209	
209	210	
210	211	
211	212	
212	213	
213	214	
214	215	
215	216	
216	217	
217	218	
218	219	
219	220	
220	221	
221	222	
222	223	
223	224	
224	225	
225	226	
226	227	
227	228	
228	229	
229	230	
230	231	
231	232	
232	233	
233	234	
234	235	
235	236	
236	237	
237	238	
238	239	
239	240	
240	241	
241	242	
242	243	
243	244	
244	245	
245	246	
246	247	
247	248	
248	249	
249	250	
250	251	
251	252	
252	253	

Текстовое описание местоположения границ объекта

Прохождение границы		Описание прохождения границы
от точки	до точки	
253	254	
254	255	
255	256	
256	257	
257	258	
258	259	
259	260	
260	261	
261	262	
262	263	
263	264	
264	265	
265	266	
266	267	
267	268	
268	269	
269	270	
270	271	
271	272	
272	273	
273	274	
274	275	
275	276	
276	277	
277	278	
278	279	
279	280	
280	281	
281	282	
282	283	
283	284	
284	285	
285	286	
286	287	
287	288	
288	289	
289	290	
290	291	
291	292	
292	293	
293	294	
294	295	
295	296	
296	297	
297	298	
298	299	
299	300	
300	301	
301	302	
302	303	
303	304	
304	305	

Текстовое описание местоположения границ объекта

Прохождение границы		Описание прохождения границы
от точки	до точки	
305	306	
306	307	
307	308	
308	309	
309	310	
310	311	
311	312	
312	313	
313	314	
314	315	
315	316	
316	317	
317	318	
318	319	
319	320	
320	321	
321	322	
322	323	
323	324	
324	325	
325	326	
326	327	
327	328	
328	329	
329	330	
330	331	
331	332	
332	333	
333	334	
334	335	
335	336	
336	337	
337	338	
338	339	
339	340	
340	341	
341	342	
342	343	
343	344	
344	345	
345	346	
346	347	
347	348	
348	349	
349	350	
350	351	
351	352	
352	353	
353	354	
354	355	
355	356	
356	357	

Текстовое описание местоположения границ объекта

Прохождение границы		Описание прохождения границы
от точки	до точки	
357	358	
358	359	
359	360	
360	361	
361	362	
362	363	
363	364	
364	365	
365	366	
366	367	
367	368	
368	369	
369	370	
370	371	
371	372	
372	373	
373	374	
374	375	
375	376	
376	377	
377	378	
378	379	
379	380	
380	381	
381	382	
382	383	
383	384	
384	385	
385	112	
386	387	
387	388	
388	389	
389	390	
390	391	
391	392	
392	386	
393	394	
394	395	
395	396	
396	397	
397	398	
398	399	
399	400	
400	401	
401	402	
402	403	
403	404	
404	405	
405	406	
406	407	

Текстовое описание местоположения границ объекта

Прохождение границы		Описание прохождения границы
от точки	до точки	
407	408	
408	409	
409	410	
410	411	
411	412	
412	413	
413	414	
414	415	
415	416	
416	417	
417	418	
418	419	
419	420	
420	421	
421	422	
422	423	
423	424	
424	425	
425	426	
426	427	
427	428	
428	429	
429	430	
430	431	
431	432	
432	433	
433	434	
434	435	
435	436	
436	437	
437	438	
438	439	
439	440	
440	441	
441	442	
442	443	
443	444	
444	393	
445	446	
446	447	
447	448	
448	449	
449	450	
450	445	

ОПИСАНИЕ МЕСТОПОЛОЖЕНИЯ ГРАНИЦ

П5. Производственная зона V класса опасности

(наименование объекта, местоположение границ которого описано (далее - объект))

Раздел 1

Сведения об объекте		
№ п/п	Характеристики объекта	Описание характеристик
1	2	3
1	Местоположение объекта	Ленинградская область, Кингисеппский муниципальный район, Вистинское сельское поселение
2	Площадь объекта ± величина погрешности определения площади ($P \pm \Delta P$), м ²	106542 ± 7997
3	Иные характеристики объекта	<p>Виды разрешённого использования земельных участков и объектов капитального строительства:</p> <p>1) Основные виды разрешённого использования:</p> <ul style="list-style-type: none"> - Хранение автотранспорта; - Коммунальное обслуживание; - Бытовое обслуживание; - Амбулаторное ветеринарное обслуживание; - Приюты для животных; - Деловое управление; - Объекты торговли (торговые центры, торгово-развлекательные центры (комплексы)); - Рынки; - Магазины; - Банковская и страховая деятельность; - Общественное питание; - Служебные гаражи; - Объекты дорожного сервиса; - Пищевая промышленность; - Энергетика; - Связь; - Склады; - Складские площадки; - Научно-производственная деятельность; - Автомобильный транспорт; - Воздушный транспорт; - Трубопроводный транспорт; - Обеспечение внутреннего правопорядка; - Земельные участки (территории) общего пользования. <p>2) Условно разрешённые виды использования не установлены.</p> <p>3) Вспомогательные виды разрешённого использования не установлены.</p>

Раздел 2

Сведения о местоположении границ объекта					
1. Система координат МСК 47 зона 1					
2. Сведения о характерных точках границ объекта					
Обозначение характерных точек границ	Координаты, м		Метод определения координат характерной точки	Средняя квадратическая погрешность положения характерной точки (M), м	Описание обозначения точки на местности (при наличии)
	X	Y			
1	2	3	4	5	6
1	414969,92	1279862,64	Картометрический метод	2,5	Закрепление отсутствует
2	414895,38	1279829,37	Картометрический метод	2,5	Закрепление отсутствует
3	414737,09	1279809,80	Картометрический метод	2,5	Закрепление отсутствует
4	414798,05	1279519,76	Картометрический метод	2,5	Закрепление отсутствует
5	414838,88	1279518,41	Картометрический метод	2,5	Закрепление отсутствует
6	414871,07	1279409,05	Картометрический метод	2,5	Закрепление отсутствует
7	414929,07	1279414,73	Картометрический метод	2,5	Закрепление отсутствует
8	415002,93	1279434,54	Картометрический метод	2,5	Закрепление отсутствует
9	415076,78	1279470,18	Картометрический метод	2,5	Закрепление отсутствует
1	414969,92	1279862,64	Картометрический метод	2,5	Закрепление отсутствует
					-

План границ объекта

Обзорная схема границ объекта



Масштаб 1:90000

Используемые условные знаки и обозначения:













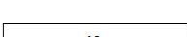
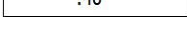
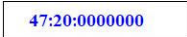
Условные обозначения представлены на листе 4

Подпись _____

Дата « ____ » _____ 20 г.

Место для оттиска печати (при наличии) лица, составившего описание местоположения границ объекта

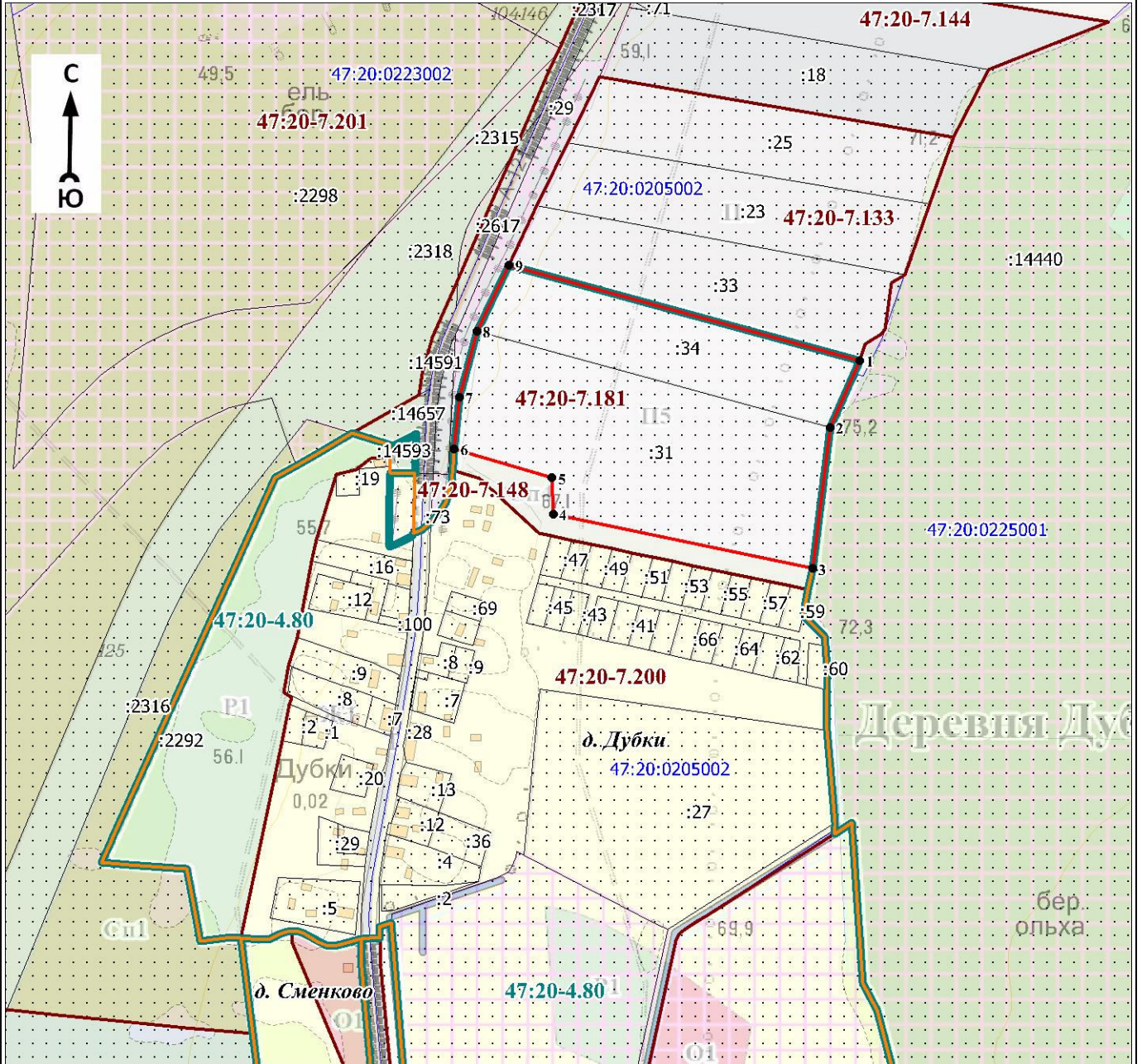
Условные обозначения

	- характерная точка границы объекта
	- граница объекта
	- граница территориальной зоны, сведения о которой содержатся в Едином государственном реестре недвижимости
	- граница кадастрового квартала
	- граница населённого пункта, сведения о которой содержатся в генеральном плане "Вистинского сельского поселения" Кингисеппского муниципального района Ленинградской области
	- граница населённого пункта, сведения о которой содержатся в Едином государственном реестре недвижимости
	- граница муниципального образования, сведения о которой содержатся в Едином государственном реестре недвижимости
	- граница муниципального образования в соответствии с областным законом от 15.06.2010 № 32-оз «Об административно-территориальном устройстве Ленинградской области и порядке его изменения»
	- существующие границы земельного участка, сведения о которой содержатся в Едином государственном реестре недвижимости
	- обозначение земельного участка, сведения о котором содержатся в Едином государственном реестре недвижимости
	- номер кадастрового квартала
	- реестровый номер границы территориальной зоны, сведения о которой содержатся в Едином государственном реестре недвижимости
	- реестровый номер границы населенного пункта, сведения о котором содержатся в Едином государственном реестре недвижимости
	- наименование населённого пункта
	- область и номер выносного листа

Раздел 4

План границ объекта

Выносной лист № 1



Масштаб 1:7000

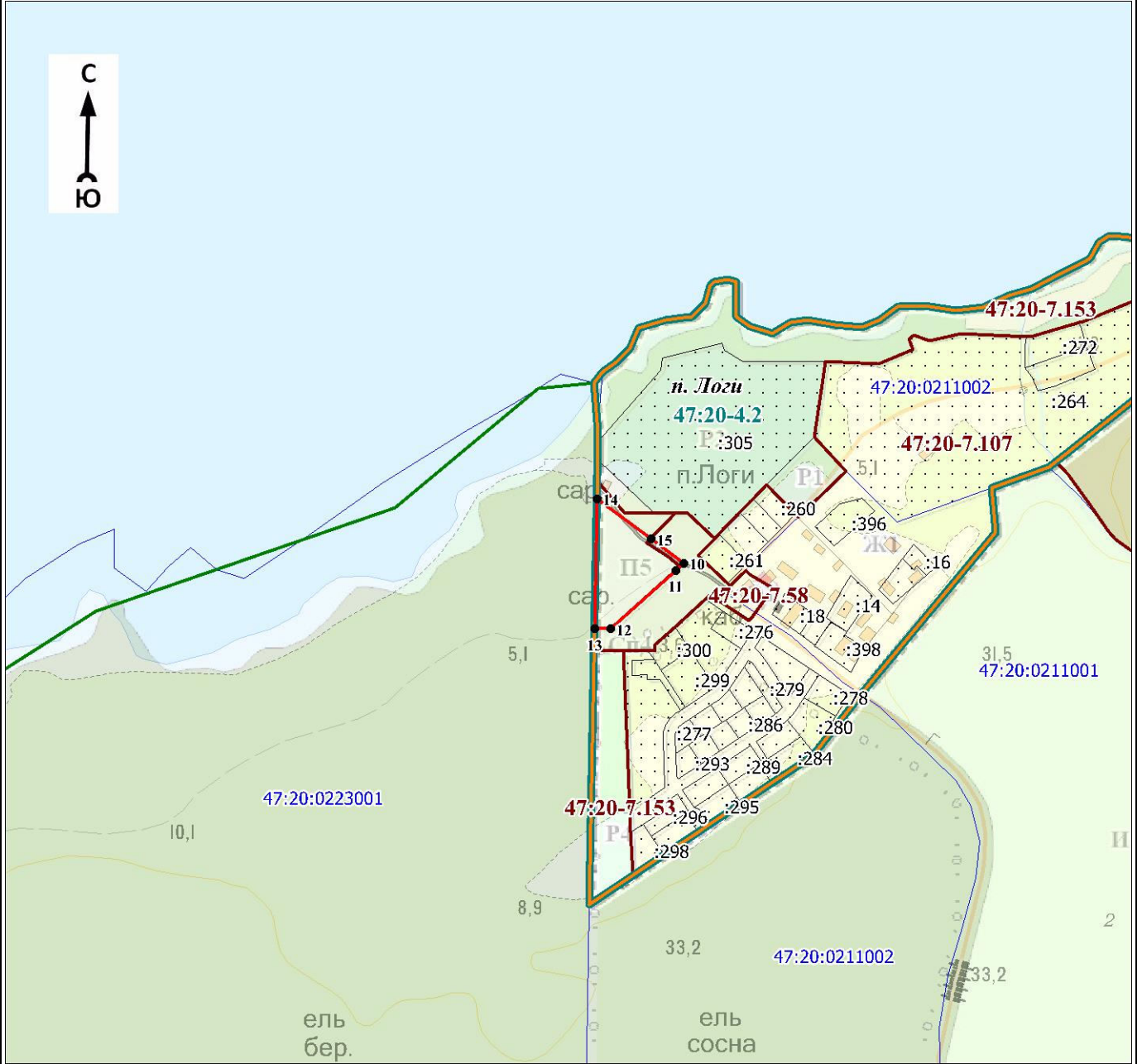
Используемые условные знаки и обозначения:

Условные обозначения представлены на листе 4

Подпись _____

Дата « ____ » _____ 20 г.

Место для оттиска печати (при наличии) лица, составившего описание местоположения границ объекта



Масштаб 1:7000

Используемые условные знаки и обозначения:

Условные обозначения представлены на листе 4

Подпись _____

Дата « ____ » _____ 20 г.

Место для оттиска печати (при наличии) лица, составившего описание местоположения границ объекта

Текстовое описание местоположения границ объекта		
Прохождение границы		Описание прохождения границы
от точки	до точки	
1	2	3
1	2	-
2	3	-
3	4	-
4	5	-
5	6	-
6	7	-
7	8	-
8	9	-
9	1	-
10	11	-
11	12	-
12	13	-
13	14	-
14	15	-
15	10	-

ОПИСАНИЕ МЕСТОПОЛОЖЕНИЯ ГРАНИЦ

Т. Зона объектов транспортной инфраструктуры

(наименование объекта, местоположение границ которого описано (далее - объект))

Раздел 1

Сведения об объекте		
№ п/п	Характеристики объекта	Описание характеристик
1	2	3
1	Местоположение объекта	Ленинградская область, Кингисеппский район, Вистинское сельское поселение
2	Площадь объекта ± величина погрешности определения площади ($P \pm \Delta P$), м ²	2364298 ± 37672
3	Иные характеристики объекта	<p>Виды разрешённого использования земельных участков и объектов капитального строительства:</p> <p>1) Основные виды разрешённого использования:</p> <ul style="list-style-type: none"> - Объекты гаражного назначения; - Коммунальное обслуживание; - Деловое управление; - Магазины; - Общественное питание; - Гостиничное обслуживание; - Обслуживание автотранспорта; - Объекты придорожного сервиса; - Склады; - Железнодорожный транспорт; - Автомобильный транспорт; - Воздушный транспорт; - Трубопроводный транспорт; - Обеспечение внутреннего правопорядка; - Земельные участки (территории) общего пользования. <p>2) Условно разрешённые виды использования не установлены.</p> <p>3) Вспомогательные виды разрешённого использования:</p> <ul style="list-style-type: none"> - Площадки отдыха; - Благоустройство и озеленение; - Хозяйственные площадки; - Временные стоянки (парковки) автотранспорта.

Раздел 2

Сведения о местоположении границ объекта					
1. Система координат МСК 47 зона 1					
2. Сведения о характерных точках границ объекта					
Обозначение характерных точек границ	Координаты, м		Метод определения координат характерной точки	Средняя квадратическая погрешность положения характерной точки (Mt), м	Описание обозначения точки на местности (при наличии)
	X	Y			
1	2	3	4	5	6
1	406995,62	1277472,13	Картометрический метод	0,5	Закрепление отсутствует
2	406988,78	1277489,68	Картометрический метод	0,5	Закрепление отсутствует
3	406985,68	1277498,18	Картометрический метод	7	Закрепление отсутствует
4	406981,30	1277496,36	Картометрический метод	7	Закрепление отсутствует
5	406991,37	1277470,45	Картометрический метод	7	Закрепление отсутствует
1	406995,62	1277472,13	Картометрический метод	0,5	Закрепление отсутствует
					-
6	406981,23	1277496,43	Картометрический метод	7	Закрепление отсутствует
7	406985,65	1277498,27	Картометрический метод	0,5	Закрепление отсутствует
8	407017,61	1277512,81	Картометрический метод	0,5	Закрепление отсутствует
9	407039,39	1277522,71	Картометрический метод	0,5	Закрепление отсутствует
10	407177,10	1277581,67	Картометрический метод	0,5	Закрепление отсутствует
11	407279,36	1277630,40	Картометрический метод	7	Закрепление отсутствует
12	407304,65	1277642,45	Картометрический метод	0,5	Закрепление отсутствует
13	407279,34	1277632,80	Картометрический метод	7	Закрепление отсутствует
14	407275,49	1277631,33	Картометрический метод	0,5	Закрепление отсутствует
15	407251,68	1277623,05	Картометрический метод	0,5	Закрепление отсутствует
16	407236,00	1277615,36	Картометрический метод	0,5	Закрепление отсутствует

Сведения о местоположении границ объекта					
1. Система координат МСК 47 зона 1					
2. Сведения о характерных точках границ объекта					
Обозначение характерных точек границ	Координаты, м		Метод определения координат характерной точки	Средняя квадратическая погрешность положения характерной точки (Mt), м	Описание обозначения точки на местности (при наличии)
	X	Y			
17	407203,71	1277602,31	Картометрический метод	0,5	Закрепление отсутствует
18	407171,23	1277597,62	Картометрический метод	0,5	Закрепление отсутствует
19	407164,91	1277594,10	Картометрический метод	0,5	Закрепление отсутствует
20	407163,56	1277596,52	Картометрический метод	0,5	Закрепление отсутствует
21	407150,93	1277589,99	Картометрический метод	0,5	Закрепление отсутствует
22	407082,79	1277571,15	Картометрический метод	0,5	Закрепление отсутствует
23	407035,51	1277550,66	Картометрический метод	7	Закрепление отсутствует
24	407020,90	1277544,32	Картометрический метод	0,5	Закрепление отсутствует
25	406968,56	1277515,35	Картометрический метод	0,5	Закрепление отсутствует
26	406966,07	1277511,47	Картометрический метод	0,5	Закрепление отсутствует
27	406969,21	1277491,43	Картометрический метод	0,5	Закрепление отсутствует
6	406981,23	1277496,43	Картометрический метод	7	Закрепление отсутствует
					-
28	414843,65	1279365,52	Картометрический метод	0,1	Закрепление отсутствует
29	414888,21	1279366,86	Картометрический метод	7	Закрепление отсутствует
30	414872,52	1279337,80	Картометрический метод	7	Закрепление отсутствует
31	414874,99	1279337,77	Картометрический метод	0,1	Закрепление отсутствует
32	414888,30	1279294,95	Картометрический метод	7	Закрепление отсутствует
33	414904,03	1279244,35	Картометрический метод	7	Закрепление отсутствует
34	414877,58	1279223,32	Картометрический метод	7	Закрепление отсутствует
35	414780,88	1279146,43	Картометрический метод	7	Закрепление отсутствует
36	414716,27	1279108,13	Картометрический метод	7	Закрепление отсутствует
37	414676,17	1279088,83	Картометрический метод	7	Закрепление отсутствует
38	414627,81	1279067,93	Картометрический метод	7	Закрепление отсутствует
39	414243,45	1278909,40	Картометрический метод	7	Закрепление отсутствует
40	414243,44	1278909,40	Картометрический метод	0,5	Закрепление отсутствует
41	414207,56	1278894,60	Картометрический метод	0,5	Закрепление отсутствует
42	414140,96	1278870,83	Картометрический метод	7	Закрепление отсутствует
43	414077,40	1278852,97	Картометрический метод	0,5	Закрепление отсутствует
44	414012,76	1278839,46	Картометрический метод	0,5	Закрепление отсутствует
45	413960,06	1278831,78	Картометрический метод	0,5	Закрепление отсутствует
46	413743,56	1278811,89	Картометрический метод	0,5	Закрепление отсутствует
47	413729,90	1278947,81	Картометрический метод	0,5	Закрепление отсутствует
48	413692,97	1278945,65	Картометрический метод	0,5	Закрепление отсутствует
49	413688,11	1278806,99	Картометрический метод	0,5	Закрепление отсутствует
50	413646,83	1278803,28	Картометрический метод	0,5	Закрепление отсутствует
51	413646,36	1278808,26	Картометрический метод	0,5	Закрепление отсутствует
52	413609,17	1278804,39	Картометрический метод	0,5	Закрепление отсутствует
53	413580,22	1278812,99	Картометрический метод	7	Закрепление отсутствует
54	413556,61	1278809,17	Картометрический метод	0,5	Закрепление отсутствует
55	413559,34	1278792,39	Картометрический метод	0,5	Закрепление отсутствует
56	413538,61	1278788,39	Картометрический метод	0,5	Закрепление отсутствует
57	413538,59	1278788,39	Картометрический метод	2,5	Закрепление отсутствует
58	413516,45	1278784,09	Картометрический метод	2,5	Закрепление отсутствует
59	413483,41	1278776,13	Картометрический метод	2,5	Закрепление отсутствует
60	413478,90	1278792,18	Картометрический метод	2,5	Закрепление отсутствует
61	413393,60	1278768,25	Картометрический метод	2,5	Закрепление отсутствует
62	413386,69	1278761,85	Картометрический метод	2,5	Закрепление отсутствует
63	413024,97	1278729,70	Картометрический метод	7	Закрепление отсутствует
64	413024,94	1278729,69	Картометрический метод	7	Закрепление отсутствует
65	412866,56	1278715,62	Картометрический метод	7	Закрепление отсутствует
66	412801,82	1278709,12	Картометрический метод	2,5	Закрепление отсутствует
67	412790,89	1278708,02	Картометрический метод	7	Закрепление отсутствует
68	412593,12	1278688,14	Картометрический метод	2,5	Закрепление отсутствует
69	412508,11	1278679,62	Картометрический метод	2,5	Закрепление отсутствует
70	412444,86	1278673,27	Картометрический метод	7	Закрепление отсутствует
71	412392,84	1278668,05	Картометрический метод	7	Закрепление отсутствует

Сведения о местоположении границ объекта

1. Система координат МСК 47 зона 1

2. Сведения о характерных точках границ объекта

Обозначение характерных точек границ	Координаты, м		Метод определения координат характерной точки	Средняя квадратическая погрешность положения характерной точки (Mt), м	Описание обозначения точки на местности (при наличии)
	X	Y			
72	412312,79	1278660,02	Картометрический метод	2,5	Закрепление отсутствует
73	412246,13	1278653,34	Картометрический метод	2,5	Закрепление отсутствует
74	412192,89	1278648,00	Картометрический метод	2,5	Закрепление отсутствует
75	412166,62	1278623,00	Картометрический метод	2,5	Закрепление отсутствует
76	412150,90	1278613,00	Картометрический метод	2,5	Закрепление отсутствует
77	412136,73	1278614,82	Картометрический метод	2,5	Закрепление отсутствует
78	412133,21	1278628,90	Картометрический метод	2,5	Закрепление отсутствует
79	412147,53	1278643,45	Картометрический метод	2,5	Закрепление отсутствует
80	411994,70	1278628,12	Картометрический метод	2,5	Закрепление отсутствует
81	411737,64	1278602,25	Картометрический метод	7	Закрепление отсутствует
82	411717,39	1278600,21	Картометрический метод	7	Закрепление отсутствует
83	411709,59	1278599,43	Картометрический метод	2,5	Закрепление отсутствует
84	411700,77	1278598,54	Картометрический метод	7	Закрепление отсутствует
85	411689,25	1278597,38	Картометрический метод	7	Закрепление отсутствует
86	411680,42	1278596,49	Картометрический метод	2,5	Закрепление отсутствует
87	411664,92	1278594,94	Картометрический метод	7	Закрепление отсутствует
88	411637,44	1278592,17	Картометрический метод	7	Закрепление отсутствует
89	411637,84	1278586,59	Картометрический метод	7	Закрепление отсутствует
90	411627,03	1278575,95	Картометрический метод	7	Закрепление отсутствует
91	411616,60	1278575,42	Картометрический метод	7	Закрепление отсутствует
92	411609,64	1278585,85	Картометрический метод	7	Закрепление отсутствует
93	411600,75	1278584,94	Картометрический метод	7	Закрепление отсутствует
94	411596,50	1278578,22	Картометрический метод	7	Закрепление отсутствует
95	411586,03	1278578,30	Картометрический метод	7	Закрепление отсутствует
96	411579,00	1278586,29	Картометрический метод	7	Закрепление отсутствует
97	411157,35	1278543,86	Картометрический метод	7	Закрепление отсутствует
98	411097,50	1278537,85	Картометрический метод	1	Закрепление отсутствует
99	410864,74	1278514,46	Картометрический метод	1	Закрепление отсутствует
100	410834,26	1278511,42	Картометрический метод	1	Закрепление отсутствует
101	410666,63	1278495,68	Картометрический метод	1	Закрепление отсутствует
102	410653,96	1278494,49	Картометрический метод	1	Закрепление отсутствует
103	410513,82	1278480,96	Картометрический метод	1	Закрепление отсутствует
104	410440,32	1278473,13	Картометрический метод	5	Закрепление отсутствует
105	410350,63	1278468,78	Картометрический метод	5	Закрепление отсутствует
106	410352,01	1278459,16	Картометрический метод	5	Закрепление отсутствует
107	410361,86	1278456,42	Картометрический метод	5	Закрепление отсутствует
108	410370,07	1278448,20	Картометрический метод	5	Закрепление отсутствует
109	410368,70	1278432,33	Картометрический метод	5	Закрепление отсутствует
110	410356,11	1278424,11	Картометрический метод	5	Закрепление отсутствует
111	410318,21	1278426,64	Картометрический метод	5	Закрепление отсутствует
112	410276,01	1278382,23	Картометрический метод	2,5	Закрепление отсутствует
113	410271,16	1278381,88	Картометрический метод	2,5	Закрепление отсутствует
114	410264,61	1278381,40	Картометрический метод	2,5	Закрепление отсутствует
115	410254,08	1278380,69	Картометрический метод	2,5	Закрепление отсутствует
116	410227,80	1278414,99	Картометрический метод	5	Закрепление отсутствует
117	410264,33	1278465,50	Картометрический метод	5	Закрепление отсутствует
118	410179,02	1278460,86	Картометрический метод	5	Закрепление отсутствует
119	410187,92	1278351,59	Картометрический метод	5	Закрепление отсутствует
120	410142,92	1278351,66	Картометрический метод	5	Закрепление отсутствует
121	410135,86	1278418,16	Картометрический метод	5	Закрепление отсутствует
122	409770,71	1278458,93	Картометрический метод	5	Закрепление отсутствует
123	409712,64	1278458,18	Картометрический метод	5	Закрепление отсутствует
124	408846,71	1278446,04	Картометрический метод	5	Закрепление отсутствует
125	408904,99	1278742,03	Картометрический метод	7	Закрепление отсутствует
126	408980,34	1278952,07	Картометрический метод	7	Закрепление отсутствует
127	409038,65	1278960,49	Картометрический метод	7	Закрепление отсутствует
128	409088,78	1278964,75	Картометрический метод	7	Закрепление отсутствует

Сведения о местоположении границ объекта					
1. Система координат МСК 47 зона 1					
2. Сведения о характерных точках границ объекта					
Обозначение характерных точек границ	Координаты, м		Метод определения координат характерной точки	Средняя квадратическая погрешность положения характерной точки (Mt), м	Описание обозначения точки на местности (при наличии)
	X	Y			
129	409129,61	1278964,97	Картометрический метод	7	Закрепление отсутствует
130	409149,97	1278963,26	Картометрический метод	0,1	Закрепление отсутствует
131	409172,49	1278961,37	Картометрический метод	7	Закрепление отсутствует
132	409215,67	1278952,15	Картометрический метод	7	Закрепление отсутствует
133	409276,29	1278927,99	Картометрический метод	7	Закрепление отсутствует
134	409368,33	1278886,11	Картометрический метод	7	Закрепление отсутствует
135	409451,73	1278854,56	Картометрический метод	7	Закрепление отсутствует
136	409516,04	1278844,72	Картометрический метод	7	Закрепление отсутствует
137	409559,42	1278845,17	Картометрический метод	7	Закрепление отсутствует
138	409615,39	1278851,56	Картометрический метод	7	Закрепление отсутствует
139	409784,14	1278880,74	Картометрический метод	0,1	Закрепление отсутствует
140	409839,73	1278890,22	Картометрический метод	0,1	Закрепление отсутствует
141	409861,41	1278893,93	Картометрический метод	0,1	Закрепление отсутствует
142	410060,89	1278928,07	Картометрический метод	0,1	Закрепление отсутствует
143	410119,81	1278938,31	Картометрический метод	0,1	Закрепление отсутствует
144	410136,30	1278940,55	Картометрический метод	7	Закрепление отсутствует
145	410154,65	1278945,55	Картометрический метод	7	Закрепление отсутствует
146	410150,95	1278955,55	Картометрический метод	0,1	Закрепление отсутствует
147	410148,80	1278965,55	Картометрический метод	0,1	Закрепление отсутствует
148	410116,85	1278960,55	Картометрический метод	7	Закрепление отсутствует
149	410101,20	1278960,55	Картометрический метод	7	Закрепление отсутствует
150	409958,92	1278935,82	Картометрический метод	7	Закрепление отсутствует
151	409875,47	1278918,30	Картометрический метод	7	Закрепление отсутствует
152	409802,38	1278905,95	Картометрический метод	7	Закрепление отсутствует
153	409777,60	1278901,90	Картометрический метод	0,1	Закрепление отсутствует
154	409612,30	1278873,40	Картометрический метод	0,1	Закрепление отсутствует
155	409558,00	1278867,10	Картометрический метод	0,1	Закрепление отсутствует
156	409550,69	1278867,03	Картометрический метод	0,1	Закрепление отсутствует
157	409517,50	1278866,70	Картометрический метод	0,1	Закрепление отсутствует
158	409457,02	1278876,08	Картометрический метод	2,5	Закрепление отсутствует
159	409376,75	1278906,45	Картометрический метод	5	Закрепление отсутствует
160	409279,33	1278950,77	Картометрический метод	5	Закрепление отсутствует
161	409221,97	1278973,31	Картометрический метод	5	Закрепление отсутствует
162	409175,79	1278983,17	Картометрический метод	5	Закрепление отсутствует
163	409130,43	1278986,97	Картометрический метод	7	Закрепление отсутствует
164	409087,80	1278986,75	Картометрический метод	5	Закрепление отсутствует
165	409036,21	1278982,37	Картометрический метод	5	Закрепление отсутствует
166	408971,23	1278973,21	Картометрический метод	5	Закрепление отсутствует
167	408912,13	1278966,65	Картометрический метод	5	Закрепление отсутствует
168	408684,75	1278938,31	Картометрический метод	5	Закрепление отсутствует
169	408495,68	1278915,66	Картометрический метод	5	Закрепление отсутствует
170	408425,17	1278905,19	Картометрический метод	5	Закрепление отсутствует
171	408389,88	1278897,63	Картометрический метод	5	Закрепление отсутствует
172	408336,85	1278886,42	Картометрический метод	5	Закрепление отсутствует
173	408306,10	1278878,50	Картометрический метод	5	Закрепление отсутствует
174	408227,43	1278858,26	Картометрический метод	2,5	Закрепление отсутствует
175	408187,47	1278845,90	Картометрический метод	2,5	Закрепление отсутствует
176	408124,34	1278825,19	Картометрический метод	2,5	Закрепление отсутствует
177	408116,85	1278822,73	Картометрический метод	2,5	Закрепление отсутствует
178	408077,48	1278808,79	Картометрический метод	2,5	Закрепление отсутствует
179	408012,83	1278785,90	Картометрический метод	2,5	Закрепление отсутствует
180	408002,86	1278782,26	Картометрический метод	2,5	Закрепление отсутствует
181	407986,99	1278776,46	Картометрический метод	7	Закрепление отсутствует
182	407978,83	1278798,38	Картометрический метод	2,5	Закрепление отсутствует
183	407974,61	1278809,72	Картометрический метод	2,5	Закрепление отсутствует
184	407946,65	1278858,07	Картометрический метод	2,5	Закрепление отсутствует
185	407943,02	1278862,50	Картометрический метод	2,5	Закрепление отсутствует

Сведения о местоположении границ объекта

1. Система координат МСК 47 зона 1

2. Сведения о характерных точках границ объекта

Обозначение характерных точек границ	Координаты, м		Метод определения координат характерной точки	Средняя квадратическая погрешность положения характерной точки (Mt), м	Описание обозначения точки на местности (при наличии)
	X	Y			
186	407924,10	1278885,57	Картометрический метод	2,5	Закрепление отсутствует
187	407888,05	1278881,65	Картометрический метод	2,5	Закрепление отсутствует
188	407873,66	1278884,11	Картометрический метод	2,5	Закрепление отсутствует
189	407860,46	1278890,96	Картометрический метод	2,5	Закрепление отсутствует
190	407840,71	1278905,68	Картометрический метод	2,5	Закрепление отсутствует
191	407811,01	1278927,82	Картометрический метод	2,5	Закрепление отсутствует
192	407806,85	1278930,92	Картометрический метод	2,5	Закрепление отсутствует
193	407761,29	1278964,88	Картометрический метод	2,5	Закрепление отсутствует
194	407761,22	1278963,92	Картометрический метод	2,5	Закрепление отсутствует
195	407759,54	1278950,51	Картометрический метод	2,5	Закрепление отсутствует
196	407759,98	1278945,69	Картометрический метод	0,2	Закрепление отсутствует
197	407738,25	1278982,56	Картометрический метод	0,2	Закрепление отсутствует
198	407668,03	1279035,55	Картометрический метод	0,2	Закрепление отсутствует
199	407574,32	1279106,26	Картометрический метод	2,5	Закрепление отсутствует
200	407335,75	1279286,30	Картометрический метод	7	Закрепление отсутствует
201	407325,71	1279293,88	Картометрический метод	0,02	Закрепление отсутствует
202	407325,70	1279293,88	Картометрический метод	5	Закрепление отсутствует
203	407217,57	1279381,33	Картометрический метод	0,1	Закрепление отсутствует
204	406928,44	1279605,24	Картометрический метод	0,1	Закрепление отсутствует
205	406792,55	1279712,65	Картометрический метод	0,1	Закрепление отсутствует
206	406672,85	1279802,44	Картометрический метод	0,1	Закрепление отсутствует
207	406639,37	1279825,78	Картометрический метод	0,1	Закрепление отсутствует
208	406568,19	1279859,85	Картометрический метод	0,1	Закрепление отсутствует
209	406492,84	1279884,95	Картометрический метод	0,1	Закрепление отсутствует
210	406477,96	1279889,31	Картометрический метод	5	Закрепление отсутствует
211	406443,30	1279899,46	Картометрический метод	0,1	Закрепление отсутствует
212	406373,19	1279907,01	Картометрический метод	7	Закрепление отсутствует
213	406313,61	1279913,43	Картометрический метод	7	Закрепление отсутствует
214	406315,34	1279911,04	Картометрический метод	7	Закрепление отсутствует
215	406337,43	1279895,77	Картометрический метод	7	Закрепление отсутствует
216	406339,43	1279890,07	Картометрический метод	7	Закрепление отсутствует
217	406337,34	1279883,47	Картометрический метод	7	Закрепление отсутствует
218	406333,66	1279876,14	Картометрический метод	7	Закрепление отсутствует
219	406280,52	1279760,60	Картометрический метод	7	Закрепление отсутствует
220	406275,96	1279751,64	Картометрический метод	7	Закрепление отсутствует
221	406313,05	1279746,63	Картометрический метод	7	Закрепление отсутствует
222	406353,03	1279741,22	Картометрический метод	0,1	Закрепление отсутствует
223	406394,59	1279732,51	Картометрический метод	0,1	Закрепление отсутствует
224	406442,95	1279722,41	Картометрический метод	0,1	Закрепление отсутствует
225	406494,21	1279704,92	Картометрический метод	0,1	Закрепление отсутствует
226	406576,56	1279663,04	Картометрический метод	0,1	Закрепление отсутствует
227	406627,34	1279628,14	Картометрический метод	0,1	Закрепление отсутствует
228	407134,11	1279248,34	Картометрический метод	7	Закрепление отсутствует
229	407260,71	1279153,46	Картометрический метод	0,1	Закрепление отсутствует
230	407368,70	1279066,87	Картометрический метод	0,2	Закрепление отсутствует
231	407389,56	1279051,13	Картометрический метод	2,5	Закрепление отсутствует
232	407399,06	1279043,95	Картометрический метод	7	Закрепление отсутствует
233	407472,00	1278988,92	Картометрический метод	0,2	Закрепление отсутствует
234	407486,86	1278977,71	Картометрический метод	0,2	Закрепление отсутствует
235	407521,99	1278951,20	Картометрический метод	0,2	Закрепление отсутствует
236	407582,06	1278905,87	Картометрический метод	2,5	Закрепление отсутствует
237	407608,85	1278885,65	Картометрический метод	2,5	Закрепление отсутствует
238	407645,05	1278858,33	Картометрический метод	0,5	Закрепление отсутствует
239	407689,54	1278825,02	Картометрический метод	0,5	Закрепление отсутствует
240	407676,04	1278808,14	Картометрический метод	2,5	Закрепление отсутствует
241	407644,77	1278796,33	Картометрический метод	2,5	Закрепление отсутствует
242	407626,70	1278763,68	Картометрический метод	2,5	Закрепление отсутствует

Сведения о местоположении границ объекта					
1. Система координат МСК 47 зона 1					
2. Сведения о характерных точках границ объекта					
Обозначение характерных точек границ	Координаты, м		Метод определения координат характерной точки	Средняя квадратическая погрешность положения характерной точки (Mt), м	Описание обозначения точки на местности (при наличии)
	X	Y			
243	407598,12	1278735,72	Картометрический метод	2,5	Закрепление отсутствует
244	407613,50	1278724,08	Картометрический метод	2,5	Закрепление отсутствует
245	407630,87	1278723,38	Картометрический метод	2,5	Закрепление отсутствует
246	407641,29	1278706,70	Картометрический метод	2,5	Закрепление отсутствует
247	407629,48	1278689,33	Картометрический метод	2,5	Закрепление отсутствует
248	407614,89	1278670,57	Картометрический метод	2,5	Закрепление отсутствует
249	407615,59	1278658,07	Картометрический метод	2,5	Закрепление отсутствует
250	407662,21	1278654,48	Картометрический метод	0,1	Закрепление отсутствует
251	407640,18	1278646,09	Картометрический метод	0,1	Закрепление отсутствует
252	407571,59	1278616,29	Картометрический метод	0,1	Закрепление отсутствует
253	407484,26	1278576,76	Картометрический метод	0,1	Закрепление отсутствует
254	407387,94	1278532,05	Картометрический метод	0,1	Закрепление отсутствует
255	407253,54	1278469,45	Картометрический метод	0,1	Закрепление отсутствует
256	407155,37	1278423,93	Картометрический метод	0,1	Закрепление отсутствует
257	407002,23	1278353,26	Картометрический метод	0,1	Закрепление отсутствует
258	406912,81	1278311,64	Картометрический метод	0,1	Закрепление отсутствует
259	406852,67	1278286,27	Картометрический метод	0,1	Закрепление отсутствует
260	406808,55	1278262,84	Картометрический метод	0,1	Закрепление отсутствует
261	406785,67	1278251,75	Картометрический метод	0,1	Закрепление отсутствует
262	406725,67	1278222,66	Картометрический метод	7	Закрепление отсутствует
263	406720,46	1278220,13	Картометрический метод	0,1	Закрепление отсутствует
264	406704,75	1278213,69	Картометрический метод	0,1	Закрепление отсутствует
265	406702,19	1278222,01	Картометрический метод	0,1	Закрепление отсутствует
266	406689,15	1278216,98	Картометрический метод	0,1	Закрепление отсутствует
267	406650,32	1278205,38	Картометрический метод	0,1	Закрепление отсутствует
268	406624,15	1278197,57	Картометрический метод	0,1	Закрепление отсутствует
269	406562,48	1278182,08	Картометрический метод	0,1	Закрепление отсутствует
270	406493,41	1278172,16	Картометрический метод	0,1	Закрепление отсутствует
271	406446,85	1278170,07	Картометрический метод	0,1	Закрепление отсутствует
272	406392,18	1278173,60	Картометрический метод	0,1	Закрепление отсутствует
273	406385,20	1278174,30	Картометрический метод	7	Закрепление отсутствует
274	406245,74	1278188,62	Картометрический метод	7	Закрепление отсутствует
275	406200,74	1278190,65	Картометрический метод	7	Закрепление отсутствует
276	406163,02	1278192,63	Картометрический метод	7	Закрепление отсутствует
277	406121,90	1278191,26	Картометрический метод	7	Закрепление отсутствует
278	406045,04	1278179,90	Картометрический метод	7	Закрепление отсутствует
279	405917,26	1278150,85	Картометрический метод	7	Закрепление отсутствует
280	405840,27	1278132,40	Картометрический метод	7	Закрепление отсутствует
281	405808,82	1278125,39	Картометрический метод	5	Закрепление отсутствует
282	405741,87	1278110,44	Картометрический метод	7	Закрепление отсутствует
283	405738,15	1278089,11	Картометрический метод	7	Закрепление отсутствует
284	405734,47	1278067,80	Картометрический метод	7	Закрепление отсутствует
285	405849,15	1278093,40	Картометрический метод	7	Закрепление отсутствует
286	405885,06	1278101,75	Картометрический метод	7	Закрепление отсутствует
287	405948,78	1278116,93	Картометрический метод	7	Закрепление отсутствует
288	406052,40	1278140,56	Картометрический метод	7	Закрепление отсутствует
289	406125,50	1278151,36	Картометрический метод	7	Закрепление отсутствует
290	406162,64	1278152,59	Картометрический метод	7	Закрепление отсутствует
291	406198,86	1278150,69	Картометрический метод	7	Закрепление отсутствует
292	406238,86	1278149,02	Картометрический метод	7	Закрепление отсутствует
293	406386,72	1278133,92	Картометрический метод	7	Закрепление отсутствует
294	406391,86	1278133,54	Картометрический метод	0,1	Закрепление отсутствует
295	406446,45	1278130,01	Картометрический метод	0,1	Закрепление отсутствует
296	406497,15	1278132,28	Картометрический метод	0,1	Закрепление отсутствует
297	406570,22	1278142,78	Картометрический метод	0,1	Закрепление отсутствует
298	406634,75	1278158,99	Картометрический метод	0,1	Закрепление отсутствует
299	406661,74	1278165,89	Картометрический метод	7	Закрепление отсутствует

Сведения о местоположении границ объекта

1. Система координат МСК 47 зона 1

2. Сведения о характерных точках границ объекта

Обозначение характерных точек границ	Координаты, м		Метод определения координат характерной точки	Средняя квадратическая погрешность положения характерной точки (Mt), м	Описание обозначения точки на местности (при наличии)
	X	Y			
300	406702,09	1278180,88	Картометрический метод	7	Закрепление отсутствует
301	406722,24	1278186,89	Картометрический метод	7	Закрепление отсутствует
302	406717,94	1278195,31	Картометрический метод	0,1	Закрепление отсутствует
303	406722,24	1278197,07	Картометрический метод	0,1	Закрепление отсутствует
304	406819,42	1278241,44	Картометрический метод	0,1	Закрепление отсутствует
305	406843,88	1278251,84	Картометрический метод	0,1	Закрепление отсутствует
306	406862,94	1278264,09	Картометрический метод	0,1	Закрепление отсутствует
307	406921,79	1278291,56	Картометрический метод	0,1	Закрепление отсутствует
308	407008,44	1278331,89	Картометрический метод	0,1	Закрепление отсутствует
309	407163,93	1278403,65	Картометрический метод	0,1	Закрепление отсутствует
310	407223,42	1278431,24	Картометрический метод	2,5	Закрепление отсутствует
311	407262,82	1278449,51	Картометрический метод	0,1	Закрепление отсутствует
312	407390,73	1278509,09	Картометрический метод	0,1	Закрепление отсутствует
313	407493,64	1278556,86	Картометрический метод	0,1	Закрепление отсутствует
314	407581,05	1278596,41	Картометрический метод	0,1	Закрепление отсутствует
315	407651,51	1278626,86	Картометрический метод	0,1	Закрепление отсутствует
316	407807,31	1278686,20	Картометрический метод	0,5	Закрепление отсутствует
317	407847,45	1278701,48	Картометрический метод	0,5	Закрепление отсутствует
318	407854,61	1278696,05	Картометрический метод	2,5	Закрепление отсутствует
319	407892,10	1278667,60	Картометрический метод	2,5	Закрепление отсутствует
320	408130,32	1278486,88	Картометрический метод	0,02	Закрепление отсутствует
321	408210,76	1278429,76	Картометрический метод	0,02	Закрепление отсутствует
322	408307,24	1278384,23	Картометрический метод	0,02	Закрепление отсутствует
323	408373,09	1278354,82	Картометрический метод	0,02	Закрепление отсутствует
324	408417,82	1278340,41	Картометрический метод	0,02	Закрепление отсутствует
325	408461,29	1278326,62	Картометрический метод	0,02	Закрепление отсутствует
326	408527,63	1278312,01	Картометрический метод	0,02	Закрепление отсутствует
327	408602,77	1278300,31	Картометрический метод	0,02	Закрепление отсутствует
328	408723,61	1278291,49	Картометрический метод	0,02	Закрепление отсутствует
329	408770,30	1278291,18	Картометрический метод	0,02	Закрепление отсутствует
330	408764,83	1278264,00	Картометрический метод	7	Закрепление отсутствует
331	408746,24	1278239,63	Картометрический метод	0,5	Закрепление отсутствует
332	408697,17	1278175,30	Картометрический метод	7	Закрепление отсутствует
333	408697,16	1278175,30	Картометрический метод	0,5	Закрепление отсутствует
334	408593,80	1278175,87	Картометрический метод	5	Закрепление отсутствует
335	408593,96	1278204,77	Картометрический метод	5	Закрепление отсутствует
336	408569,90	1278203,43	Картометрический метод	5	Закрепление отсутствует
337	408572,02	1278173,54	Картометрический метод	5	Закрепление отсутствует
338	408504,38	1278167,48	Картометрический метод	5	Закрепление отсутствует
339	408382,25	1278142,76	Картометрический метод	5	Закрепление отсутствует
340	408312,48	1278117,56	Картометрический метод	5	Закрепление отсутствует
341	408269,06	1278096,58	Картометрический метод	5	Закрепление отсутствует
342	408205,90	1278065,65	Картометрический метод	5	Закрепление отсутствует
343	408103,59	1278005,05	Картометрический метод	5	Закрепление отсутствует
344	408058,49	1277998,01	Картометрический метод	5	Закрепление отсутствует
345	408008,89	1277973,27	Картометрический метод	5	Закрепление отсутствует
346	407983,61	1277960,20	Картометрический метод	5	Закрепление отсутствует
347	407983,60	1277960,04	Картометрический метод	5	Закрепление отсутствует
348	407871,20	1277903,00	Картометрический метод	5	Закрепление отсутствует
349	407878,48	1277860,73	Картометрический метод	5	Закрепление отсутствует
350	407781,57	1277822,92	Картометрический метод	5	Закрепление отсутствует
351	407660,01	1277786,24	Картометрический метод	5	Закрепление отсутствует
352	407604,28	1277772,73	Картометрический метод	5	Закрепление отсутствует
353	407543,38	1277758,33	Картометрический метод	7	Закрепление отсутствует
354	407533,14	1277769,24	Картометрический метод	5	Закрепление отсутствует
355	407513,00	1277766,52	Картометрический метод	5	Закрепление отсутствует
356	407516,81	1277743,12	Картометрический метод	5	Закрепление отсутствует

Сведения о местоположении границ объекта

1. Система координат МСК 47 зона 1

2. Сведения о характерных точках границ объекта

Обозначение характерных точек границ	Координаты, м		Метод определения координат характерной точки	Средняя квадратическая погрешность положения характерной точки (Mt), м	Описание обозначения точки на местности (при наличии)
	X	Y			
357	407502,90	1277739,05	Картометрический метод	5	Закрепление отсутствует
358	407486,92	1277734,76	Картометрический метод	5	Закрепление отсутствует
359	407473,66	1277721,92	Картометрический метод	5	Закрепление отсутствует
360	407476,21	1277716,65	Картометрический метод	5	Закрепление отсутствует
361	407456,90	1277707,00	Картометрический метод	5	Закрепление отсутствует
362	407370,80	1277668,90	Картометрический метод	5	Закрепление отсутствует
363	407334,39	1277656,62	Картометрический метод	0,1	Закрепление отсутствует
364	407304,67	1277642,37	Картометрический метод	7	Закрепление отсутствует
365	407279,38	1277630,28	Картометрический метод	7	Закрепление отсутствует
366	407177,12	1277581,55	Картометрический метод	7	Закрепление отсутствует
367	407039,41	1277522,64	Картометрический метод	7	Закрепление отсутствует
368	407042,52	1277506,95	Картометрический метод	0,5	Закрепление отсутствует
369	407100,70	1277533,83	Картометрический метод	0,5	Закрепление отсутствует
370	407101,73	1277531,38	Картометрический метод	0,5	Закрепление отсутствует
371	407122,53	1277542,21	Картометрический метод	0,5	Закрепление отсутствует
372	407149,64	1277554,39	Картометрический метод	0,5	Закрепление отсутствует
373	407154,57	1277553,16	Картометрический метод	0,5	Закрепление отсутствует
374	407171,63	1277554,69	Картометрический метод	0,5	Закрепление отсутствует
375	407217,18	1277575,71	Картометрический метод	0,5	Закрепление отсутствует
376	407240,62	1277584,58	Картометрический метод	0,5	Закрепление отсутствует
377	407267,97	1277598,01	Картометрический метод	0,5	Закрепление отсутствует
378	407267,10	1277599,91	Картометрический метод	0,5	Закрепление отсутствует
379	407346,03	1277630,97	Картометрический метод	0,5	Закрепление отсутствует
380	407348,45	1277625,67	Картометрический метод	0,5	Закрепление отсутствует
381	407418,06	1277657,28	Картометрический метод	0,5	Закрепление отсутствует
382	407479,40	1277679,91	Картометрический метод	0,5	Закрепление отсутствует
383	407535,92	1277696,69	Картометрический метод	0,5	Закрепление отсутствует
384	407613,98	1277716,98	Картометрический метод	0,5	Закрепление отсутствует
385	407611,05	1277728,04	Картометрический метод	0,5	Закрепление отсутствует
386	407634,18	1277735,75	Картометрический метод	0,5	Закрепление отсутствует
387	407674,42	1277748,69	Картометрический метод	0,5	Закрепление отсутствует
388	407687,48	1277751,68	Картометрический метод	0,5	Закрепление отсутствует
389	407759,02	1277770,57	Картометрический метод	0,5	Закрепление отсутствует
390	407791,17	1277779,83	Картометрический метод	0,5	Закрепление отсутствует
391	407827,46	1277792,97	Картометрический метод	0,5	Закрепление отсутствует
392	407827,48	1277792,98	Картометрический метод	5	Закрепление отсутствует
393	407887,05	1277814,51	Картометрический метод	5	Закрепление отсутствует
394	407911,02	1277819,09	Картометрический метод	5	Закрепление отсутствует
395	407993,37	1277867,75	Картометрический метод	5	Закрепление отсутствует
396	408017,44	1277882,85	Картометрический метод	5	Закрепление отсутствует
397	408161,00	1277970,16	Картометрический метод	5	Закрепление отсутствует
398	408164,98	1277959,47	Картометрический метод	5	Закрепление отсутствует
399	408178,60	1277964,60	Картометрический метод	5	Закрепление отсутствует
400	408179,37	1277982,96	Картометрический метод	5	Закрепление отсутствует
401	408298,26	1278046,79	Картометрический метод	5	Закрепление отсутствует
402	408335,75	1278058,22	Картометрический метод	5	Закрепление отсутствует
403	408386,25	1278067,65	Картометрический метод	5	Закрепление отсутствует
404	408440,87	1278063,02	Картометрический метод	5	Закрепление отсутствует
405	408465,83	1278061,16	Картометрический метод	5	Закрепление отсутствует
406	408481,78	1278057,01	Картометрический метод	5	Закрепление отсутствует
407	408513,43	1278045,23	Картометрический метод	5	Закрепление отсутствует
408	408545,04	1278025,92	Картометрический метод	5	Закрепление отсутствует
409	408573,34	1277994,73	Картометрический метод	5	Закрепление отсутствует
410	408581,90	1277977,60	Картометрический метод	5	Закрепление отсутствует
411	408564,79	1277917,13	Картометрический метод	7	Закрепление отсутствует
412	408578,83	1277875,09	Картометрический метод	7	Закрепление отсутствует
413	408592,88	1277833,06	Картометрический метод	7	Закрепление отсутствует

Сведения о местоположении границ объекта

1. Система координат МСК 47 зона 1

2. Сведения о характерных точках границ объекта

Обозначение характерных точек границ	Координаты, м		Метод определения координат характерной точки	Средняя квадратическая погрешность положения характерной точки (Мт), м	Описание обозначения точки на местности (при наличии)
	X	Y			
414	408611,06	1277751,27	Картометрический метод	0,2	Закрепление отсутствует
415	408681,27	1277602,38	Картометрический метод	0,2	Закрепление отсутствует
416	408682,37	1277565,18	Картометрический метод	7	Закрепление отсутствует
417	408685,48	1277565,22	Картометрический метод	0,2	Закрепление отсутствует
418	408698,86	1277565,41	Картометрический метод	0,2	Закрепление отсутствует
419	408701,59	1277840,58	Картометрический метод	7	Закрепление отсутствует
420	408800,01	1278111,50	Картометрический метод	0,5	Закрепление отсутствует
421	408874,30	1278117,20	Картометрический метод	5	Закрепление отсутствует
422	408885,22	1278111,35	Картометрический метод	5	Закрепление отсутствует
423	408901,47	1278102,64	Картометрический метод	5	Закрепление отсутствует
424	408922,27	1278105,80	Картометрический метод	5	Закрепление отсутствует
425	408925,70	1278119,06	Картометрический метод	5	Закрепление отсутствует
426	408972,19	1278118,28	Картометрический метод	5	Закрепление отсутствует
427	409072,32	1278116,90	Картометрический метод	5	Закрепление отсутствует
428	409357,71	1278117,24	Картометрический метод	5	Закрепление отсутствует
429	409498,43	1278108,66	Картометрический метод	5	Закрепление отсутствует
430	409602,50	1278112,38	Картометрический метод	5	Закрепление отсутствует
431	409654,43	1278116,16	Картометрический метод	5	Закрепление отсутствует
432	409691,86	1278077,67	Картометрический метод	5	Закрепление отсутствует
433	409729,40	1278070,06	Картометрический метод	5	Закрепление отсутствует
434	409746,55	1278098,94	Картометрический метод	5	Закрепление отсутствует
435	409791,24	1278100,17	Картометрический метод	5	Закрепление отсутствует
436	409809,99	1278135,23	Картометрический метод	5	Закрепление отсутствует
437	409861,40	1278144,07	Картометрический метод	5	Закрепление отсутствует
438	409911,41	1278148,40	Картометрический метод	5	Закрепление отсутствует
439	410011,73	1278166,45	Картометрический метод	5	Закрепление отсутствует
440	410029,26	1278149,33	Картометрический метод	5	Закрепление отсутствует
441	410069,62	1278159,25	Картометрический метод	5	Закрепление отсутствует
442	410080,65	1278177,08	Картометрический метод	5	Закрепление отсутствует
443	410140,62	1278190,87	Картометрический метод	5	Закрепление отсутствует
444	410191,67	1278206,35	Картометрический метод	5	Закрепление отсутствует
445	410216,28	1278217,03	Картометрический метод	5	Закрепление отсутствует
446	410238,50	1278226,67	Картометрический метод	5	Закрепление отсутствует
447	410239,90	1278227,28	Картометрический метод	5	Закрепление отсутствует
448	410290,12	1278253,00	Картометрический метод	5	Закрепление отсутствует
449	410353,23	1278290,23	Картометрический метод	5	Закрепление отсутствует
450	410414,92	1278291,08	Картометрический метод	5	Закрепление отсутствует
451	410468,88	1278294,00	Картометрический метод	5	Закрепление отсутствует
452	410547,55	1278304,93	Картометрический метод	5	Закрепление отсутствует
453	410625,14	1278311,20	Картометрический метод	5	Закрепление отсутствует
454	411096,20	1278370,36	Картометрический метод	5	Закрепление отсутствует
455	411106,10	1278400,29	Картометрический метод	5	Закрепление отсутствует
456	411454,70	1278427,40	Картометрический метод	7	Закрепление отсутствует
457	411804,40	1278457,80	Картометрический метод	7	Закрепление отсутствует
458	411881,20	1278465,70	Картометрический метод	7	Закрепление отсутствует
459	411994,37	1278477,31	Картометрический метод	0,5	Закрепление отсутствует
460	412095,65	1278482,60	Картометрический метод	5	Закрепление отсутствует
461	412274,67	1278501,50	Картометрический метод	7	Закрепление отсутствует
462	412846,19	1278551,76	Картометрический метод	7	Закрепление отсутствует
463	413095,62	1278573,51	Картометрический метод	7	Закрепление отсутствует
464	413547,47	1278615,44	Картометрический метод	7	Закрепление отсутствует
465	413544,52	1278707,12	Картометрический метод	7	Закрепление отсутствует
466	413542,90	1278729,49	Картометрический метод	0,5	Закрепление отсутствует
467	413572,94	1278733,86	Картометрический метод	0,5	Закрепление отсутствует
468	413576,34	1278710,44	Картометрический метод	0,5	Закрепление отсутствует
469	413588,96	1278712,27	Картометрический метод	0,5	Закрепление отсутствует
470	413618,70	1278716,60	Картометрический метод	0,5	Закрепление отсутствует

Сведения о местоположении границ объекта					
1. Система координат МСК 47 зона 1					
2. Сведения о характерных точках границ объекта					
Обозначение характерных точек границ	Координаты, м		Метод определения координат характерной точки	Средняя квадратическая погрешность положения характерной точки (Mt), м	Описание обозначения точки на местности (при наличии)
	X	Y			
471	413616,25	1278740,15	Картометрический метод	0,5	Закрепление отсутствует
472	413655,23	1278745,82	Картометрический метод	0,5	Закрепление отсутствует
473	413692,12	1278749,13	Картометрический метод	0,5	Закрепление отсутствует
474	413707,71	1278636,47	Картометрический метод	0,5	Закрепление отсутствует
475	413723,50	1278637,78	Картометрический метод	0,5	Закрепление отсутствует
476	413733,46	1278638,60	Картометрический метод	0,5	Закрепление отсутствует
477	413746,85	1278639,71	Картометрический метод	0,5	Закрепление отсутствует
478	413745,86	1278753,87	Картометрический метод	0,5	Закрепление отсутствует
479	413921,91	1278769,44	Картометрический метод	0,5	Закрепление отсутствует
480	413985,08	1278776,50	Картометрический метод	0,5	Закрепление отсутствует
481	414057,04	1278788,89	Картометрический метод	0,5	Закрепление отсутствует
482	414125,01	1278805,51	Картометрический метод	0,5	Закрепление отсутствует
483	414249,67	1278844,61	Картометрический метод	7	Закрепление отсутствует
484	414686,23	1279029,81	Картометрический метод	7	Закрепление отсутствует
485	414746,94	1279058,00	Картометрический метод	7	Закрепление отсутствует
486	414765,62	1279068,44	Картометрический метод	7	Закрепление отсутствует
487	414808,02	1279093,81	Картометрический метод	7	Закрепление отсутствует
488	414849,98	1279122,22	Картометрический метод	7	Закрепление отсутствует
489	414889,23	1279151,54	Картометрический метод	7	Закрепление отсутствует
490	414921,21	1279176,62	Картометрический метод	7	Закрепление отсутствует
491	414953,45	1279201,90	Картометрический метод	7	Закрепление отсутствует
492	414999,37	1279235,19	Картометрический метод	7	Закрепление отсутствует
493	415110,01	1279322,30	Картометрический метод	7	Закрепление отсутствует
494	415312,32	1279523,50	Картометрический метод	0,5	Закрепление отсутствует
495	415319,64	1279526,82	Картометрический метод	0,5	Закрепление отсутствует
496	415334,36	1279500,24	Картометрический метод	0,5	Закрепление отсутствует
497	415373,13	1279528,05	Картометрический метод	7	Закрепление отсутствует
498	415393,31	1279541,16	Картометрический метод	7	Закрепление отсутствует
499	415410,24	1279551,12	Картометрический метод	7	Закрепление отсутствует
500	415432,29	1279564,09	Картометрический метод	7	Закрепление отсутствует
501	415485,61	1279590,73	Картометрический метод	7	Закрепление отсутствует
502	415540,83	1279613,18	Картометрический метод	7	Закрепление отсутствует
503	415598,55	1279631,53	Картометрический метод	7	Закрепление отсутствует
504	415643,69	1279642,51	Картометрический метод	7	Закрепление отсутствует
505	415644,73	1279637,62	Картометрический метод	7	Закрепление отсутствует
506	415650,02	1279638,55	Картометрический метод	7	Закрепление отсутствует
507	415651,17	1279646,80	Картометрический метод	0,5	Закрепление отсутствует
508	415648,51	1279673,67	Картометрический метод	0,5	Закрепление отсутствует
509	415649,72	1279674,05	Картометрический метод	2,5	Закрепление отсутствует
510	415685,57	1279683,24	Картометрический метод	2,5	Закрепление отсутствует
511	415728,16	1279687,62	Картометрический метод	2,5	Закрепление отсутствует
512	415771,07	1279685,05	Картометрический метод	2,5	Закрепление отсутствует
513	415886,39	1279676,81	Картометрический метод	2,5	Закрепление отсутствует
514	416031,47	1279666,73	Картометрический метод	7	Закрепление отсутствует
515	416028,02	1279686,74	Картометрический метод	7	Закрепление отсутствует
516	415957,03	1279692,94	Картометрический метод	0,1	Закрепление отсутствует
517	415951,06	1279693,46	Картометрический метод	0,1	Закрепление отсутствует
518	415933,65	1279694,85	Картометрический метод	7	Закрепление отсутствует
519	415772,17	1279706,92	Картометрический метод	7	Закрепление отсутствует
520	415727,71	1279709,57	Картометрический метод	7	Закрепление отсутствует
521	415681,56	1279704,87	Картометрический метод	7	Закрепление отсутствует
522	415673,65	1279707,93	Картометрический метод	7	Закрепление отсутствует
523	415660,89	1279705,80	Картометрический метод	0,1	Закрепление отсутствует
524	415648,20	1279703,59	Картометрический метод	2,5	Закрепление отсутствует
525	415597,34	1279692,13	Картометрический метод	2,5	Закрепление отсутствует
526	415562,45	1279681,41	Картометрический метод	2,5	Закрепление отсутствует
527	415509,11	1279660,72	Картометрический метод	2,5	Закрепление отсутствует

Сведения о местоположении границ объекта

1. Система координат МСК 47 зона 1

2. Сведения о характерных точках границ объекта

Обозначение характерных точек границ	Координаты, м		Метод определения координат характерной точки	Средняя квадратическая погрешность положения характерной точки (Mt), м	Описание обозначения точки на местности (при наличии)
	X	Y			
528	415443,86	1279636,74	Картометрический метод	2,5	Закрепление отсутствует
529	415429,56	1279630,41	Картометрический метод	7	Закрепление отсутствует
530	415348,83	1280141,06	Картометрический метод	7	Закрепление отсутствует
531	415348,83	1280141,08	Картометрический метод	2,5	Закрепление отсутствует
532	415295,54	1280006,28	Картометрический метод	7	Закрепление отсутствует
533	415277,17	1279996,94	Картометрический метод	7	Закрепление отсутствует
534	415219,65	1279967,66	Картометрический метод	7	Закрепление отсутствует
535	415287,61	1279571,70	Картометрический метод	7	Закрепление отсутствует
536	415364,92	1279604,55	Картометрический метод	7	Закрепление отсутствует
537	415407,32	1279620,56	Картометрический метод	2,5	Закрепление отсутствует
538	415340,84	1279577,44	Картометрический метод	2,5	Закрепление отсутствует
539	415315,46	1279559,75	Картометрический метод	2,5	Закрепление отсутствует
540	415281,99	1279533,97	Картометрический метод	7	Закрепление отсутствует
541	415144,30	1279473,89	Картометрический метод	7	Закрепление отсутствует
542	414998,70	1279410,24	Картометрический метод	7	Закрепление отсутствует
543	414842,65	1279402,93	Картометрический метод	2,5	Закрепление отсутствует
544	414843,09	1279385,56	Картометрический метод	7	Закрепление отсутствует
545	414822,34	1279384,39	Картометрический метод	0,1	Закрепление отсутствует
546	414789,33	1279383,17	Картометрический метод	0,1	Закрепление отсутствует
547	414780,46	1279372,72	Картометрический метод	7	Закрепление отсутствует
548	414776,39	1279363,35	Картометрический метод	7	Закрепление отсутствует
549	414815,15	1279364,67	Картометрический метод	0,1	Закрепление отсутствует
550	414824,14	1279364,94	Картометрический метод	0,1	Закрепление отсутствует
28	414843,65	1279365,52	Картометрический метод	0,1	Закрепление отсутствует
					-
551	415163,07	1279458,08	Картометрический метод	7	Закрепление отсутствует
552	415060,23	1279413,12	Картометрический метод	7	Закрепление отсутствует
553	415070,94	1279413,62	Картометрический метод	7	Закрепление отсутствует
554	415097,15	1279417,04	Картометрический метод	7	Закрепление отсутствует
555	415118,39	1279423,25	Картометрический метод	7	Закрепление отсутствует
556	415141,96	1279435,23	Картометрический метод	7	Закрепление отсутствует
557	415171,73	1279456,01	Картометрический метод	7	Закрепление отсутствует
558	415202,89	1279475,45	Картометрический метод	7	Закрепление отсутствует
551	415163,07	1279458,08	Картометрический метод	7	Закрепление отсутствует
					-
559	409494,06	1278167,25	Картометрический метод	5	Закрепление отсутствует
560	409543,74	1278168,05	Картометрический метод	5	Закрепление отсутствует
561	409642,94	1278173,47	Картометрический метод	5	Закрепление отсутствует
562	409675,63	1278224,28	Картометрический метод	5	Закрепление отсутствует
563	409744,47	1278221,77	Картометрический метод	7	Закрепление отсутствует
564	409801,63	1278202,71	Картометрический метод	5	Закрепление отсутствует
565	409819,40	1278205,69	Картометрический метод	5	Закрепление отсутствует
566	409821,09	1278195,83	Картометрический метод	5	Закрепление отсутствует
567	409851,22	1278201,17	Картометрический метод	5	Закрепление отсутствует
568	409899,66	1278214,37	Картометрический метод	5	Закрепление отсутствует
569	410024,85	1278237,19	Картометрический метод	7	Закрепление отсутствует
570	410058,53	1278286,51	Картометрический метод	5	Закрепление отсутствует
571	410090,97	1278281,27	Картометрический метод	5	Закрепление отсутствует
572	410098,07	1278261,65	Картометрический метод	5	Закрепление отсутствует
573	410168,60	1278289,97	Картометрический метод	7	Закрепление отсутствует
574	409644,53	1278289,51	Картометрический метод	7	Закрепление отсутствует
575	409144,14	1278290,45	Картометрический метод	5	Закрепление отсутствует
576	409012,12	1278290,63	Картометрический метод	7	Закрепление отсутствует
577	409011,84	1278289,93	Картометрический метод	5	Закрепление отсутствует
578	409033,46	1278284,55	Картометрический метод	5	Закрепление отсутствует
579	409047,63	1278276,40	Картометрический метод	5	Закрепление отсутствует
580	409070,27	1278257,49	Картометрический метод	5	Закрепление отсутствует

Сведения о местоположении границ объекта

1. Система координат МСК 47 зона 1

2. Сведения о характерных точках границ объекта

Обозначение характерных точек границ	Координаты, м		Метод определения координат характерной точки	Средняя квадратическая погрешность положения характерной точки (Mt), м	Описание обозначения точки на местности (при наличии)
	X	Y			
581	409091,94	1278229,21	Картометрический метод	5	Закрепление отсутствует
582	409128,90	1278192,85	Картометрический метод	5	Закрепление отсутствует
583	409174,36	1278179,90	Картометрический метод	5	Закрепление отсутствует
584	409279,65	1278168,55	Картометрический метод	5	Закрепление отсутствует
585	409358,60	1278167,41	Картометрический метод	5	Закрепление отсутствует
559	409494,06	1278167,25	Картометрический метод	5	Закрепление отсутствует
					-
586	407768,83	1278930,68	Картометрический метод	2,5	Закрепление отсутствует
587	407798,11	1278881,00	Картометрический метод	2,5	Закрепление отсутствует
588	407805,89	1278891,20	Картометрический метод	7	Закрепление отсутствует
589	407805,96	1278915,15	Картометрический метод	2,5	Закрепление отсутствует
590	407796,93	1278926,26	Картометрический метод	2,5	Закрепление отсутствует
591	407781,65	1278928,35	Картометрический метод	2,5	Закрепление отсутствует
586	407768,83	1278930,68	Картометрический метод	2,5	Закрепление отсутствует
					-
592	410168,64	1278289,98	Картометрический метод	5	Закрепление отсутствует
593	410183,22	1278297,07	Картометрический метод	5	Закрепление отсутствует
594	410204,65	1278309,56	Картометрический метод	5	Закрепление отсутствует
595	410159,65	1278309,64	Картометрический метод	5	Закрепление отсутствует
592	410168,64	1278289,98	Картометрический метод	5	Закрепление отсутствует
					-
596	408910,23	1278945,12	Картометрический метод	7	Закрепление отсутствует
597	408910,16	1278945,11	Картометрический метод	7	Закрепление отсутствует
598	408689,95	1278916,78	Картометрический метод	7	Закрепление отсутствует
599	408498,72	1278893,88	Картометрический метод	7	Закрепление отсутствует
600	408429,19	1278883,55	Картометрический метод	7	Закрепление отсутствует
601	408394,93	1278876,22	Картометрический метод	7	Закрепление отсутствует
602	408341,77	1278864,98	Картометрический метод	7	Закрепление отсутствует
603	408307,89	1278856,24	Картометрический метод	7	Закрепление отсутствует
604	408307,15	1278856,05	Картометрический метод	7	Закрепление отсутствует
605	408233,59	1278837,14	Картометрический метод	7	Закрепление отсутствует
606	408193,87	1278824,84	Картометрический метод	7	Закрепление отсутствует
607	408124,09	1278801,95	Картометрический метод	7	Закрепление отсутствует
608	408025,52	1278767,06	Картометрический метод	0,02	Закрепление отсутствует
609	408224,51	1278620,07	Картометрический метод	0,02	Закрепление отсутствует
610	408307,74	1278569,83	Картометрический метод	0,02	Закрепление отсутствует
611	408330,05	1278558,45	Картометрический метод	7	Закрепление отсутствует
612	408336,69	1278555,06	Картометрический метод	2,5	Закрепление отсутствует
613	408387,77	1278528,98	Картометрический метод	0,02	Закрепление отсутствует
614	408448,76	1278504,31	Картометрический метод	0,02	Закрепление отсутствует
615	408521,69	1278481,80	Картометрический метод	0,02	Закрепление отсутствует
616	408593,33	1278464,28	Картометрический метод	0,02	Закрепление отсутствует
617	408668,61	1278455,81	Картометрический метод	0,02	Закрепление отсутствует
618	408801,66	1278446,99	Картометрический метод	0,02	Закрепление отсутствует
619	408861,93	1278746,41	Картометрический метод	7	Закрепление отсутствует
620	408921,51	1278915,27	Картометрический метод	7	Закрепление отсутствует
596	408910,23	1278945,12	Картометрический метод	7	Закрепление отсутствует
					-
621	405798,75	1278451,96	Картометрический метод	7	Закрепление отсутствует
622	405763,87	1278311,00	Картометрический метод	7	Закрепление отсутствует
623	405780,45	1278314,19	Картометрический метод	5	Закрепление отсутствует
624	405871,94	1278331,83	Картометрический метод	7	Закрепление отсутствует
625	405883,80	1278381,94	Картометрический метод	7	Закрепление отсутствует
626	405844,71	1278414,13	Картометрический метод	7	Закрепление отсутствует
627	405811,28	1278441,64	Картометрический метод	7	Закрепление отсутствует
621	405798,75	1278451,96	Картометрический метод	7	Закрепление отсутствует
					-

Сведения о местоположении границ объекта					
1. Система координат МСК 47 зона 1					
2. Сведения о характерных точках границ объекта					
Обозначение характерных точек границ	Координаты, м		Метод определения координат характерной точки	Средняя квадратическая погрешность положения характерной точки (Mt), м	Описание обозначения точки на местности (при наличии)
	X	Y			
628	412478,10	1279029,16	Картометрический метод	2,5	Закрепление отсутствует
629	412478,22	1279041,04	Картометрический метод	7	Закрепление отсутствует
630	412479,82	1279197,26	Картометрический метод	2,5	Закрепление отсутствует
631	412530,33	1279183,68	Картометрический метод	7	Закрепление отсутствует
632	412631,18	1279160,36	Картометрический метод	7	Закрепление отсутствует
633	412667,48	1279155,32	Картометрический метод	7	Закрепление отсутствует
634	412704,70	1279157,45	Картометрический метод	7	Закрепление отсутствует
635	412705,51	1279157,50	Картометрический метод	7	Закрепление отсутствует
636	412714,10	1279158,05	Картометрический метод	7	Закрепление отсутствует
637	412719,13	1279158,63	Картометрический метод	7	Закрепление отсутствует
638	412756,41	1279164,31	Картометрический метод	7	Закрепление отсутствует
639	412832,57	1279172,98	Картометрический метод	7	Закрепление отсутствует
640	413021,44	1279189,64	Картометрический метод	7	Закрепление отсутствует
641	413026,97	1279190,12	Картометрический метод	7	Закрепление отсутствует
642	413026,98	1279190,12	Картометрический метод	7	Закрепление отсутствует
643	413198,91	1279203,39	Картометрический метод	7	Закрепление отсутствует
644	413262,62	1279207,90	Картометрический метод	2,5	Закрепление отсутствует
645	413341,93	1279213,50	Картометрический метод	7	Закрепление отсутствует
646	413388,52	1279218,21	Картометрический метод	7	Закрепление отсутствует
647	413416,56	1279221,04	Картометрический метод	7	Закрепление отсутствует
648	413490,74	1279236,99	Картометрический метод	7	Закрепление отсутствует
649	413510,78	1279244,63	Картометрический метод	7	Закрепление отсутствует
650	413565,99	1279265,66	Картометрический метод	7	Закрепление отсутствует
651	413639,19	1279300,86	Картометрический метод	7	Закрепление отсутствует
652	413693,41	1279323,56	Картометрический метод	7	Закрепление отсутствует
653	413722,96	1279332,30	Картометрический метод	7	Закрепление отсутствует
654	413720,31	1279342,50	Картометрический метод	7	Закрепление отсутствует
655	413717,35	1279354,25	Картометрический метод	0,1	Закрепление отсутствует
656	413713,75	1279368,66	Картометрический метод	7	Закрепление отсутствует
657	413704,63	1279364,60	Картометрический метод	7	Закрепление отсутствует
658	413621,69	1279335,07	Картометрический метод	7	Закрепление отсутствует
659	413537,99	1279302,22	Картометрический метод	7	Закрепление отсутствует
660	413533,03	1279285,57	Картометрический метод	7	Закрепление отсутствует
661	413524,66	1279283,56	Картометрический метод	7	Закрепление отсутствует
662	413456,09	1279267,12	Картометрический метод	7	Закрепление отсутствует
663	413407,01	1279262,59	Картометрический метод	7	Закрепление отсутствует
664	413402,11	1279262,13	Картометрический метод	7	Закрепление отсутствует
665	413398,00	1279261,74	Картометрический метод	7	Закрепление отсутствует
666	413344,04	1279254,97	Картометрический метод	7	Закрепление отсутствует
667	413329,64	1279263,52	Картометрический метод	7	Закрепление отсутствует
668	413204,53	1279258,12	Картометрический метод	7	Закрепление отсутствует
669	413196,43	1279248,67	Картометрический метод	7	Закрепление отсутствует
670	413152,78	1279245,97	Картометрический метод	7	Закрепление отсутствует
671	413055,58	1279244,62	Картометрический метод	7	Закрепление отсутствует
672	412912,03	1279229,77	Картометрический метод	7	Закрепление отсутствует
673	412642,55	1279215,06	Картометрический метод	7	Закрепление отсутствует
674	412642,54	1279215,06	Картометрический метод	7	Закрепление отсутствует
675	412498,03	1279251,93	Картометрический метод	7	Закрепление отсутствует
676	412450,50	1279263,89	Картометрический метод	7	Закрепление отсутствует
677	412451,49	1279361,93	Картометрический метод	7	Закрепление отсутствует
678	412451,78	1279394,46	Картометрический метод	7	Закрепление отсутствует
679	412451,66	1279414,21	Картометрический метод	7	Закрепление отсутствует
680	412451,45	1279423,76	Картометрический метод	7	Закрепление отсутствует
681	412442,92	1279528,86	Картометрический метод	7	Закрепление отсутствует
682	412429,41	1279517,73	Картометрический метод	7	Закрепление отсутствует
683	412421,80	1279516,46	Картометрический метод	7	Закрепление отсутствует
684	412423,14	1279504,34	Картометрический метод	7	Закрепление отсутствует

Сведения о местоположении границ объекта

1. Система координат МСК 47 зона 1

2. Сведения о характерных точках границ объекта

Обозначение характерных точек границ	Координаты, м		Метод определения координат характерной точки	Средняя квадратическая погрешность положения характерной точки (Mt), м	Описание обозначения точки на местности (при наличии)
	X	Y			
685	412425,93	1279501,42	Картометрический метод	7	Закрепление отсутствует
686	412426,36	1279497,24	Картометрический метод	7	Закрепление отсутствует
687	412406,83	1279495,07	Картометрический метод	7	Закрепление отсутствует
688	412411,60	1279419,15	Картометрический метод	7	Закрепление отсутствует
689	412410,66	1279273,92	Картометрический метод	7	Закрепление отсутствует
690	412382,71	1279280,95	Картометрический метод	7	Закрепление отсутствует
691	412291,65	1279304,48	Картометрический метод	7	Закрепление отсутствует
692	412204,33	1279329,95	Картометрический метод	7	Закрепление отсутствует
693	412190,88	1279333,87	Картометрический метод	7	Закрепление отсутствует
694	412161,88	1279310,76	Картометрический метод	0,5	Закрепление отсутствует
695	412150,40	1279316,45	Картометрический метод	7	Закрепление отсутствует
696	412143,94	1279308,62	Картометрический метод	7	Закрепление отсутствует
697	412143,64	1279299,11	Картометрический метод	7	Закрепление отсутствует
698	412179,23	1279279,03	Картометрический метод	7	Закрепление отсутствует
699	412269,60	1279254,03	Картометрический метод	7	Закрепление отсутствует
700	412299,16	1279245,85	Картометрический метод	7	Закрепление отсутствует
701	412380,09	1279224,08	Картометрический метод	7	Закрепление отсутствует
702	412378,02	1279023,01	Картометрический метод	2,5	Закрепление отсутствует
703	412384,23	1279018,81	Картометрический метод	2,5	Закрепление отсутствует
704	412385,94	1279012,73	Картометрический метод	2,5	Закрепление отсутствует
705	412377,86	1279006,96	Картометрический метод	2,5	Закрепление отсутствует
706	412377,54	1278975,78	Картометрический метод	2,5	Закрепление отсутствует
707	412377,40	1278962,23	Картометрический метод	2,5	Закрепление отсутствует
708	412395,31	1278963,04	Картометрический метод	2,5	Закрепление отсутствует
709	412414,22	1278971,82	Картометрический метод	2,5	Закрепление отсутствует
710	412446,55	1278998,94	Картометрический метод	2,5	Закрепление отсутствует
711	412478,03	1279022,91	Картометрический метод	2,5	Закрепление отсутствует
628	412478,10	1279029,16	Картометрический метод	2,5	Закрепление отсутствует
					-
712	417863,92	1279233,15	Картометрический метод	0,2	Закрепление отсутствует
713	417862,15	1279270,34	Картометрический метод	0,2	Закрепление отсутствует
714	417862,67	1279288,22	Картометрический метод	0,2	Закрепление отсутствует
715	417865,63	1279307,93	Картометрический метод	0,1	Закрепление отсутствует
716	417866,11	1279311,08	Картометрический метод	7	Закрепление отсутствует
717	417869,11	1279331,05	Картометрический метод	7	Закрепление отсутствует
718	417870,69	1279341,63	Картометрический метод	0,2	Закрепление отсутствует
719	417855,65	1279344,17	Картометрический метод	0,2	Закрепление отсутствует
720	417853,16	1279337,42	Картометрический метод	0,2	Закрепление отсутствует
721	417852,07	1279328,97	Картометрический метод	0,2	Закрепление отсутствует
722	417852,40	1279328,91	Картометрический метод	0,2	Закрепление отсутствует
723	417849,29	1279305,03	Картометрический метод	0,2	Закрепление отсутствует
724	417847,77	1279289,06	Картометрический метод	0,2	Закрепление отсутствует
725	417847,34	1279277,10	Картометрический метод	0,2	Закрепление отсутствует
726	417848,11	1279243,53	Картометрический метод	0,2	Закрепление отсутствует
727	417850,41	1279216,36	Картометрический метод	0,2	Закрепление отсутствует
728	417857,19	1279167,54	Картометрический метод	0,2	Закрепление отсутствует
729	417866,19	1279124,54	Картометрический метод	0,2	Закрепление отсутствует
730	417873,71	1279088,90	Картометрический метод	0,2	Закрепление отсутствует
731	417876,41	1279073,98	Картометрический метод	0,2	Закрепление отсутствует
732	417886,52	1279018,06	Картометрический метод	0,1	Закрепление отсутствует
733	417894,46	1278982,36	Картометрический метод	0,1	Закрепление отсутствует
734	417908,49	1278982,79	Картометрический метод	0,1	Закрепление отсутствует
735	417905,60	1278990,40	Картометрический метод	7	Закрепление отсутствует
736	417900,57	1279006,24	Картометрический метод	7	Закрепление отсутствует
737	417884,06	1279080,29	Картометрический метод	7	Закрепление отсутствует
738	417889,68	1279083,33	Картометрический метод	0,2	Закрепление отсутствует
739	417888,55	1279088,66	Картометрический метод	0,2	Закрепление отсутствует

Сведения о местоположении границ объекта

1. Система координат МСК 47 зона 1

2. Сведения о характерных точках границ объекта

Обозначение характерных точек границ	Координаты, м		Метод определения координат характерной точки	Средняя квадратическая погрешность положения характерной точки (Mt), м	Описание обозначения точки на местности (при наличии)
	X	Y			
740	417886,00	1279100,59	Картометрический метод	0,2	Закрепление отсутствует
741	417872,08	1279167,94	Картометрический метод	0,2	Закрепление отсутствует
742	417866,29	1279206,18	Картометрический метод	0,2	Закрепление отсутствует
712	417863,92	1279233,15	Картометрический метод	0,2	Закрепление отсутствует
					-
743	411154,44	1279237,95	Картометрический метод	0,1	Закрепление отсутствует
744	411098,39	1279218,35	Картометрический метод	0,1	Закрепление отсутствует
745	411058,40	1279205,82	Картометрический метод	0,1	Закрепление отсутствует
746	411060,29	1279194,05	Картометрический метод	7	Закрепление отсутствует
747	411104,38	1279209,61	Картометрический метод	7	Закрепление отсутствует
748	411157,95	1279227,38	Картометрический метод	7	Закрепление отсутствует
743	411154,44	1279237,95	Картометрический метод	0,1	Закрепление отсутствует
					-
749	411218,38	1279272,18	Картометрический метод	0,1	Закрепление отсутствует
750	411150,99	1279248,36	Картометрический метод	0,1	Закрепление отсутствует
751	411145,26	1279246,38	Картометрический метод	0,1	Закрепление отсутствует
752	411147,89	1279243,59	Картометрический метод	7	Закрепление отсутствует
753	411221,08	1279266,79	Картометрический метод	7	Закрепление отсутствует
754	411362,38	1279312,65	Картометрический метод	0,1	Закрепление отсутствует
755	411366,24	1279302,35	Картометрический метод	0,1	Закрепление отсутствует
756	411419,23	1279322,47	Картометрический метод	7	Закрепление отсутствует
757	411519,81	1279365,69	Картометрический метод	7	Закрепление отсутствует
758	411653,67	1279427,62	Картометрический метод	7	Закрепление отсутствует
759	411696,85	1279447,85	Картометрический метод	7	Закрепление отсутствует
760	411691,97	1279456,04	Картометрический метод	7	Закрепление отсутствует
761	411686,19	1279466,02	Картометрический метод	0,1	Закрепление отсутствует
762	411648,00	1279449,20	Картометрический метод	0,1	Закрепление отсутствует
763	411511,20	1279385,90	Картометрический метод	0,1	Закрепление отсутствует
764	411457,31	1279362,83	Картометрический метод	0,1	Закрепление отсутствует
765	411410,95	1279342,87	Картометрический метод	0,1	Закрепление отсутствует
766	411340,39	1279315,94	Картометрический метод	0,1	Закрепление отсутствует
749	411218,38	1279272,18	Картометрический метод	0,1	Закрепление отсутствует
					-
767	412142,02	1279319,73	Картометрический метод	7	Закрепление отсутствует
768	412115,68	1279344,89	Картометрический метод	7	Закрепление отсутствует
769	412093,74	1279372,23	Картометрический метод	7	Закрепление отсутствует
770	412073,49	1279402,90	Картометрический метод	7	Закрепление отсутствует
771	412052,99	1279430,96	Картометрический метод	7	Закрепление отсутствует
772	412042,71	1279453,87	Картометрический метод	7	Закрепление отсутствует
773	412038,68	1279460,55	Картометрический метод	7	Закрепление отсутствует
774	412001,33	1279510,60	Картометрический метод	7	Закрепление отсутствует
775	411982,73	1279531,60	Картометрический метод	7	Закрепление отсутствует
776	411974,53	1279536,41	Картометрический метод	7	Закрепление отсутствует
777	411966,14	1279541,31	Картометрический метод	7	Закрепление отсутствует
778	411945,31	1279548,59	Картометрический метод	7	Закрепление отсутствует
779	411909,74	1279558,04	Картометрический метод	7	Закрепление отсутствует
780	411909,63	1279545,26	Картометрический метод	7	Закрепление отсутствует
781	411884,37	1279544,11	Картометрический метод	0,1	Закрепление отсутствует
782	411692,19	1279456,13	Картометрический метод	7	Закрепление отсутствует
783	411697,05	1279447,96	Картометрический метод	7	Закрепление отсутствует
784	411790,82	1279492,78	Картометрический метод	7	Закрепление отсутствует
785	411856,02	1279522,76	Картометрический метод	7	Закрепление отсутствует
786	411860,27	1279523,03	Картометрический метод	7	Закрепление отсутствует
787	411891,01	1279533,89	Картометрический метод	7	Закрепление отсутствует
788	411909,55	1279533,99	Картометрический метод	0,1	Закрепление отсутствует
789	411909,65	1279545,24	Картометрический метод	7	Закрепление отсутствует
790	411951,01	1279536,02	Картометрический метод	7	Закрепление отсутствует

Сведения о местоположении границ объекта

1. Система координат МСК 47 зона 1

2. Сведения о характерных точках границ объекта

Обозначение характерных точек границ	Координаты, м		Метод определения координат характерной точки	Средняя квадратическая погрешность положения характерной точки (Mt), м	Описание обозначения точки на местности (при наличии)
	X	Y			
791	411975,11	1279524,43	Картометрический метод	7	Закрепление отсутствует
792	412000,81	1279496,51	Картометрический метод	7	Закрепление отсутствует
793	412046,36	1279427,24	Картометрический метод	7	Закрепление отсутствует
794	412101,55	1279348,17	Картометрический метод	7	Закрепление отсутствует
795	412127,20	1279320,97	Картометрический метод	7	Закрепление отсутствует
796	412122,20	1279315,55	Картометрический метод	0,1	Закрепление отсутствует
797	412126,59	1279312,62	Картометрический метод	7	Закрепление отсутствует
798	412143,42	1279299,27	Картометрический метод	7	Закрепление отсутствует
799	412143,75	1279308,74	Картометрический метод	7	Закрепление отсутствует
800	412150,22	1279316,56	Картометрический метод	7	Закрепление отсутствует
767	412142,02	1279319,73	Картометрический метод	7	Закрепление отсутствует
					-
801	414442,46	1279314,53	Картометрический метод	0,1	Закрепление отсутствует
802	414478,38	1279321,25	Картометрический метод	0,1	Закрепление отсутствует
803	414498,97	1279325,62	Картометрический метод	0,1	Закрепление отсутствует
804	414505,03	1279326,70	Картометрический метод	0,1	Закрепление отсутствует
805	414518,63	1279332,71	Картометрический метод	0,1	Закрепление отсутствует
806	414543,99	1279336,95	Картометрический метод	0,1	Закрепление отсутствует
807	414549,97	1279337,95	Картометрический метод	0,1	Закрепление отсутствует
808	414584,35	1279343,70	Картометрический метод	0,1	Закрепление отсутствует
809	414613,76	1279348,51	Картометрический метод	0,1	Закрепление отсутствует
810	414660,22	1279356,04	Картометрический метод	0,1	Закрепление отсутствует
811	414663,11	1279356,51	Картометрический метод	0,1	Закрепление отсутствует
812	414669,31	1279357,04	Картометрический метод	0,1	Закрепление отсутствует
813	414692,01	1279358,98	Картометрический метод	0,1	Закрепление отсутствует
814	414713,62	1279360,33	Картометрический метод	0,1	Закрепление отсутствует
815	414743,25	1279362,17	Картометрический метод	0,2	Закрепление отсутствует
816	414776,12	1279363,34	Картометрический метод	7	Закрепление отсутствует
817	414780,22	1279372,69	Картометрический метод	7	Закрепление отсутствует
818	414742,92	1279371,70	Картометрический метод	0,1	Закрепление отсутствует
819	414668,98	1279365,83	Картометрический метод	0,1	Закрепление отсутствует
820	414549,07	1279346,49	Картометрический метод	7	Закрепление отсутствует
821	414430,70	1279324,31	Картометрический метод	0,1	Закрепление отсутствует
822	414391,92	1279317,11	Картометрический метод	0,1	Закрепление отсутствует
823	414348,87	1279313,99	Картометрический метод	0,1	Закрепление отсутствует
824	414323,65	1279314,89	Картометрический метод	7	Закрепление отсутствует
825	414323,30	1279305,20	Картометрический метод	7	Закрепление отсутствует
826	414346,16	1279304,55	Картометрический метод	0,1	Закрепление отсутствует
827	414402,83	1279309,10	Картометрический метод	0,1	Закрепление отсутствует
828	414403,77	1279309,23	Картометрический метод	0,1	Закрепление отсутствует
829	414416,97	1279311,05	Картометрический метод	0,1	Закрепление отсутствует
801	414442,46	1279314,53	Картометрический метод	0,1	Закрепление отсутствует
					-
830	413908,95	1279350,91	Картометрический метод	7	Закрепление отсутствует
831	413908,73	1279341,12	Картометрический метод	7	Закрепление отсутствует
832	413978,10	1279334,39	Картометрический метод	7	Закрепление отсутствует
833	414063,97	1279326,54	Картометрический метод	7	Закрепление отсутствует
834	414142,81	1279319,34	Картометрический метод	7	Закрепление отсутствует
835	414291,06	1279306,08	Картометрический метод	7	Закрепление отсутствует
836	414323,06	1279305,21	Картометрический метод	7	Закрепление отсутствует
837	414323,42	1279314,93	Картометрический метод	7	Закрепление отсутствует
838	414323,95	1279325,93	Картометрический метод	7	Закрепление отсутствует
839	414289,90	1279326,76	Картометрический метод	7	Закрепление отсутствует
840	414140,22	1279341,66	Картометрический метод	7	Закрепление отсутствует
841	413977,75	1279356,51	Картометрический метод	7	Закрепление отсутствует
842	413909,06	1279362,45	Картометрический метод	7	Закрепление отсутствует
830	413908,95	1279350,91	Картометрический метод	7	Закрепление отсутствует

Сведения о местоположении границ объекта

1. Система координат МСК 47 зона 1

2. Сведения о характерных точках границ объекта

Обозначение характерных точек границ	Координаты, м		Метод определения координат характерной точки	Средняя квадратическая погрешность положения характерной точки (Мт), м	Описание обозначения точки на местности (при наличии)
	X	Y			
					Закрепление отсутствует
843	413804,22	1279346,50	Картометрический метод	7	Закрепление отсутствует
844	413842,98	1279345,95	Картометрический метод	7	Закрепление отсутствует
845	413908,51	1279341,15	Картометрический метод	7	Закрепление отсутствует
846	413908,72	1279350,88	Картометрический метод	7	Закрепление отсутствует
847	413826,55	1279357,44	Картометрический метод	0,1	Закрепление отсутствует
848	413780,26	1279355,15	Картометрический метод	0,1	Закрепление отсутствует
849	413756,32	1279351,69	Картометрический метод	0,1	Закрепление отсутствует
850	413729,20	1279344,99	Картометрический метод	0,1	Закрепление отсутствует
851	413720,51	1279342,50	Картометрический метод	7	Закрепление отсутствует
852	413723,21	1279332,37	Картометрический метод	7	Закрепление отсутствует
853	413732,78	1279335,17	Картометрический метод	7	Закрепление отсутствует
854	413753,54	1279341,29	Картометрический метод	7	Закрепление отсутствует
855	413786,48	1279346,58	Картометрический метод	7	Закрепление отсутствует
843	413804,22	1279346,50	Картометрический метод	7	Закрепление отсутствует
					-
856	416937,97	1280562,09	Картометрический метод	7	Закрепление отсутствует
857	416928,38	1280613,42	Картометрический метод	7	Закрепление отсутствует
858	416897,13	1280688,59	Картометрический метод	7	Закрепление отсутствует
859	416877,52	1280757,68	Картометрический метод	7	Закрепление отсутствует
860	416866,52	1280789,17	Картометрический метод	7	Закрепление отсутствует
861	416835,91	1280873,66	Картометрический метод	7	Закрепление отсутствует
862	416811,21	1280931,85	Картометрический метод	7	Закрепление отсутствует
863	416787,80	1280972,68	Картометрический метод	7	Закрепление отсутствует
864	416762,41	1281072,26	Картометрический метод	7	Закрепление отсутствует
865	416741,92	1281137,67	Картометрический метод	7	Закрепление отсутствует
866	416721,17	1281266,32	Картометрический метод	7	Закрепление отсутствует
867	416682,10	1281499,82	Картометрический метод	7,5	Закрепление отсутствует
868	416681,22	1281499,77	Картометрический метод	0,1	Закрепление отсутствует
869	416662,02	1281616,61	Картометрический метод	0,1	Закрепление отсутствует
870	416656,70	1281659,57	Картометрический метод	0,1	Закрепление отсутствует
871	416657,80	1281665,78	Картометрический метод	0,1	Закрепление отсутствует
872	416661,56	1281670,33	Картометрический метод	0,1	Закрепление отсутствует
873	416635,90	1281670,34	Картометрический метод	7	Закрепление отсутствует
874	416651,29	1281571,66	Картометрический метод	7	Закрепление отсутствует
875	416655,54	1281548,35	Картометрический метод	0,1	Закрепление отсутствует
876	416663,47	1281496,78	Картометрический метод	0,1	Закрепление отсутствует
877	416667,03	1281477,34	Картометрический метод	7	Закрепление отсутствует
878	416678,68	1281414,03	Картометрический метод	0,1	Закрепление отсутствует
879	416700,53	1281300,20	Картометрический метод	0,1	Закрепление отсутствует
880	416708,37	1281261,27	Картометрический метод	0,1	Закрепление отсутствует
881	416711,62	1281246,09	Картометрический метод	0,1	Закрепление отсутствует
882	416721,61	1281184,06	Картометрический метод	0,1	Закрепление отсутствует
883	416726,47	1281156,52	Картометрический метод	0,1	Закрепление отсутствует
884	416735,58	1281124,39	Картометрический метод	0,1	Закрепление отсутствует
885	416746,85	1281088,14	Картометрический метод	7	Закрепление отсутствует
886	416757,46	1281054,04	Картометрический метод	0,1	Закрепление отсутствует
887	416758,56	1281049,46	Картометрический метод	0,1	Закрепление отсутствует
888	416766,88	1281010,68	Картометрический метод	0,1	Закрепление отсутствует
889	416770,98	1280995,04	Картометрический метод	0,1	Закрепление отсутствует
890	416780,11	1280968,73	Картометрический метод	0,1	Закрепление отсутствует
891	416788,21	1280953,80	Картометрический метод	0,1	Закрепление отсутствует
892	416810,29	1280914,44	Картометрический метод	0,1	Закрепление отсутствует
893	416817,50	1280899,75	Картометрический метод	0,1	Закрепление отсутствует
894	416828,17	1280872,74	Картометрический метод	0,1	Закрепление отсутствует
895	416841,17	1280835,29	Картометрический метод	0,1	Закрепление отсутствует
896	416857,59	1280796,19	Картометрический метод	0,1	Закрепление отсутствует

Сведения о местоположении границ объекта

1. Система координат МСК 47 зона 1

2. Сведения о характерных точках границ объекта

Обозначение характерных точек границ	Координаты, м		Метод определения координат характерной точки	Средняя квадратическая погрешность положения характерной точки (Mt), м	Описание обозначения точки на местности (при наличии)
	X	Y			
897	416865,07	1280769,48	Картометрический метод	0,1	Закрепление отсутствует
898	416874,01	1280731,39	Картометрический метод	0,1	Закрепление отсутствует
899	416886,24	1280689,11	Картометрический метод	0,1	Закрепление отсутствует
900	416910,68	1280628,24	Картометрический метод	0,1	Закрепление отсутствует
901	416922,92	1280588,26	Картометрический метод	0,1	Закрепление отсутствует
902	416916,72	1280586,38	Картометрический метод	0,1	Закрепление отсутствует
903	416926,97	1280557,62	Картометрический метод	7	Закрепление отсутствует
904	416934,45	1280560,09	Картометрический метод	7	Закрепление отсутствует
856	416937,97	1280562,09	Картометрический метод	7	Закрепление отсутствует
					-
905	414844,40	1279337,27	Картометрический метод	2,5	Закрепление отсутствует
906	414851,76	1279337,54	Картометрический метод	7	Закрепление отсутствует
907	414862,40	1279337,85	Картометрический метод	7	Закрепление отсутствует
908	414872,47	1279337,79	Картометрический метод	7	Закрепление отсутствует
909	414888,16	1279366,82	Картометрический метод	7	Закрепление отсутствует
910	414843,69	1279365,45	Картометрический метод	7	Закрепление отсутствует
905	414844,40	1279337,27	Картометрический метод	2,5	Закрепление отсутствует
					-
911	412438,51	1279562,94	Картометрический метод	2,5	Закрепление отсутствует
912	412424,18	1279636,96	Картометрический метод	2,5	Закрепление отсутствует
913	412409,20	1279711,97	Картометрический метод	2,5	Закрепление отсутствует
914	412399,70	1279760,21	Картометрический метод	7	Закрепление отсутствует
915	412399,71	1279760,22	Картометрический метод	7	Закрепление отсутствует
916	412391,61	1279801,35	Картометрический метод	2,5	Закрепление отсутствует
917	412371,76	1279899,25	Картометрический метод	2,5	Закрепление отсутствует
918	412364,29	1279936,59	Картометрический метод	2,5	Закрепление отсутствует
919	412348,00	1280018,05	Картометрический метод	2,5	Закрепление отсутствует
920	412300,10	1280255,72	Картометрический метод	7	Закрепление отсутствует
921	412288,97	1280310,96	Картометрический метод	2,5	Закрепление отсутствует
922	412280,07	1280346,48	Картометрический метод	2,5	Закрепление отсутствует
923	412270,01	1280381,31	Картометрический метод	2,5	Закрепление отсутствует
924	412258,96	1280415,05	Картометрический метод	2,5	Закрепление отсутствует
925	412246,87	1280448,07	Картометрический метод	2,5	Закрепление отсутствует
926	412233,94	1280479,95	Картометрический метод	2,5	Закрепление отсутствует
927	412224,88	1280500,30	Картометрический метод	2,5	Закрепление отсутствует
928	412209,79	1280532,44	Картометрический метод	2,5	Закрепление отсутствует
929	412190,88	1280568,95	Картометрический метод	2,5	Закрепление отсутствует
930	412180,35	1280587,35	Картометрический метод	2,5	Закрепление отсутствует
931	412169,82	1280605,75	Картометрический метод	2,5	Закрепление отсутствует
932	412164,20	1280614,89	Картометрический метод	2,5	Закрепление отсутствует
933	412158,58	1280624,03	Картометрический метод	2,5	Закрепление отсутствует
934	412140,84	1280651,06	Картометрический метод	2,5	Закрепление отсутствует
935	412126,55	1280671,92	Картометрический метод	2,5	Закрепление отсутствует
936	412120,62	1280680,51	Картометрический метод	2,5	Закрепление отсутствует
937	412107,58	1280697,48	Картометрический метод	2,5	Закрепление отсутствует
938	412094,55	1280714,46	Картометрический метод	2,5	Закрепление отсутствует
939	412083,44	1280727,94	Картометрический метод	2,5	Закрепление отсутствует
940	412071,16	1280742,86	Картометрический метод	2,5	Закрепление отсутствует
941	412071,67	1280745,22	Картометрический метод	2,5	Закрепление отсутствует
942	412053,39	1280772,91	Картометрический метод	2,5	Закрепление отсутствует
943	412017,67	1280815,29	Картометрический метод	2,5	Закрепление отсутствует
944	411951,29	1280750,82	Картометрический метод	2,5	Закрепление отсутствует
945	411937,49	1280734,07	Картометрический метод	2,5	Закрепление отсутствует
946	411935,55	1280731,71	Картометрический метод	2,5	Закрепление отсутствует
947	411888,96	1280681,70	Картометрический метод	2,5	Закрепление отсутствует
948	411984,78	1280700,56	Картометрический метод	2,5	Закрепление отсутствует
949	412012,41	1280690,33	Картометрический метод	2,5	Закрепление отсутствует

Сведения о местоположении границ объекта					
1. Система координат МСК 47 зона 1					
2. Сведения о характерных точках границ объекта					
Обозначение характерных точек границ	Координаты, м		Метод определения координат характерной точки	Средняя квадратическая погрешность положения характерной точки (Mt), м	Описание обозначения точки на местности (при наличии)
	X	Y			
950	412059,10	1280628,80	Картометрический метод	2,5	Закрепление отсутствует
951	412077,97	1280603,10	Картометрический метод	2,5	Закрепление отсутствует
952	412097,98	1280574,27	Картометрический метод	2,5	Закрепление отсутствует
953	412114,36	1280548,72	Картометрический метод	2,5	Закрепление отсутствует
954	412124,44	1280531,83	Картометрический метод	2,5	Закрепление отсутствует
955	412142,40	1280497,30	Картометрический метод	2,5	Закрепление отсутствует
956	412154,89	1280470,93	Картометрический метод	2,5	Закрепление отсутствует
957	412166,14	1280444,76	Картометрический метод	2,5	Закрепление отсутствует
958	412171,28	1280432,42	Картометрический метод	2,5	Закрепление отсутствует
959	412176,33	1280419,31	Картометрический метод	2,5	Закрепление отсутствует
960	412182,42	1280403,40	Картометрический метод	2,5	Закрепление отсутствует
961	412184,98	1280395,98	Картометрический метод	2,5	Закрепление отсутствует
962	412188,91	1280384,61	Картометрический метод	2,5	Закрепление отсутствует
963	412193,57	1280370,83	Картометрический метод	2,5	Закрепление отсутствует
964	412199,26	1280352,11	Картометрический метод	2,5	Закрепление отсутствует
965	412203,94	1280336,58	Картометрический метод	2,5	Закрепление отсутствует
966	412211,09	1280309,45	Картометрический метод	2,5	Закрепление отсутствует
967	412219,39	1280272,99	Картометрический метод	2,5	Закрепление отсутствует
968	412225,59	1280242,51	Картометрический метод	2,5	Закрепление отсутствует
969	412227,24	1280234,26	Картометрический метод	2,5	Закрепление отсутствует
970	412232,73	1280206,91	Картометрический метод	2,5	Закрепление отсутствует
971	412241,51	1280162,92	Картометрический метод	2,5	Закрепление отсутствует
972	412255,34	1280093,78	Картометрический метод	2,5	Закрепление отсутствует
973	412275,34	1279993,79	Картометрический метод	2,5	Закрепление отсутствует
974	412312,51	1279807,90	Картометрический метод	2,5	Закрепление отсутствует
975	412335,68	1279692,08	Картометрический метод	2,5	Закрепление отсутствует
976	412347,21	1279633,05	Картометрический метод	2,5	Закрепление отсутствует
977	412366,33	1279525,33	Картометрический метод	2,5	Закрепление отсутствует
978	412370,90	1279506,66	Картометрический метод	2,5	Закрепление отсутствует
979	412403,30	1279533,63	Картометрический метод	7	Закрепление отсутствует
980	412405,65	1279521,75	Картометрический метод	7	Закрепление отсутствует
981	412406,25	1279508,26	Картометрический метод	7	Закрепление отсутствует
982	412441,86	1279537,04	Картометрический метод	7	Закрепление отсутствует
911	412438,51	1279562,94	Картометрический метод	2,5	Закрепление отсутствует
					-
983	417239,35	1279585,88	Картометрический метод	0,1	Закрепление отсутствует
984	417226,22	1279588,73	Картометрический метод	0,1	Закрепление отсутствует
985	417227,20	1279593,89	Картометрический метод	0,1	Закрепление отсутствует
986	417230,22	1279616,64	Картометрический метод	0,1	Закрепление отсутствует
987	417232,12	1279627,76	Картометрический метод	7	Закрепление отсутствует
988	417235,84	1279670,80	Картометрический метод	0,3	Закрепление отсутствует
989	417237,20	1279677,40	Картометрический метод	0,3	Закрепление отсутствует
990	417243,17	1279730,66	Картометрический метод	0,1	Закрепление отсутствует
991	417244,11	1279730,53	Картометрический метод	0,1	Закрепление отсутствует
992	417249,52	1279772,73	Картометрический метод	0,1	Закрепление отсутствует
993	417250,29	1279772,56	Картометрический метод	0,2	Закрепление отсутствует
994	417254,59	1279796,78	Картометрический метод	0,1	Закрепление отсутствует
995	417252,63	1279796,90	Картометрический метод	0,1	Закрепление отсутствует
996	417253,23	1279801,58	Картометрический метод	0,1	Закрепление отсутствует
997	417256,38	1279839,33	Картометрический метод	0,1	Закрепление отсутствует
998	417257,46	1279878,33	Картометрический метод	0,1	Закрепление отсутствует
999	417258,77	1279878,33	Картометрический метод	0,1	Закрепление отсутствует
1000	417258,91	1279884,57	Картометрический метод	0,1	Закрепление отсутствует
1001	417248,40	1279907,65	Картометрический метод	0,1	Закрепление отсутствует
1002	417241,88	1279920,32	Картометрический метод	0,1	Закрепление отсутствует
1003	417239,40	1279924,67	Картометрический метод	0,1	Закрепление отсутствует
1004	417201,08	1279981,69	Картометрический метод	0,1	Закрепление отсутствует

Сведения о местоположении границ объекта

1. Система координат МСК 47 зона 1

2. Сведения о характерных точках границ объекта

Обозначение характерных точек границ	Координаты, м		Метод определения координат характерной точки	Средняя квадратическая погрешность положения характерной точки (Mt), м	Описание обозначения точки на местности (при наличии)
	X	Y			
1005	417157,43	1280042,86	Картометрический метод	0,1	Закрепление отсутствует
1006	417153,94	1280047,73	Картометрический метод	0,1	Закрепление отсутствует
1007	417114,87	1280103,48	Картометрический метод	0,1	Закрепление отсутствует
1008	417111,52	1280108,47	Картометрический метод	0,1	Закрепление отсутствует
1009	417075,98	1280161,39	Картометрический метод	0,1	Закрепление отсутствует
1010	417056,37	1280189,09	Картометрический метод	0,1	Закрепление отсутствует
1011	417031,38	1280229,04	Картометрический метод	0,1	Закрепление отсутствует
1012	417030,01	1280228,50	Картометрический метод	0,1	Закрепление отсутствует
1013	417024,82	1280245,77	Картометрический метод	0,1	Закрепление отсутствует
1014	417023,01	1280266,95	Картометрический метод	0,1	Закрепление отсутствует
1015	417022,86	1280287,95	Картометрический метод	0,1	Закрепление отсутствует
1016	417022,86	1280348,06	Картометрический метод	0,1	Закрепление отсутствует
1017	417020,76	1280420,21	Картометрический метод	0,1	Закрепление отсутствует
1018	417023,93	1280434,22	Картометрический метод	0,1	Закрепление отсутствует
1019	417017,79	1280460,69	Картометрический метод	0,1	Закрепление отсутствует
1020	417002,44	1280480,73	Картометрический метод	0,1	Закрепление отсутствует
1021	416984,54	1280491,68	Картометрический метод	0,1	Закрепление отсутствует
1022	416966,73	1280499,97	Картометрический метод	0,1	Закрепление отсутствует
1023	416962,36	1280505,30	Картометрический метод	0,1	Закрепление отсутствует
1024	416956,90	1280504,54	Картометрический метод	2,5	Закрепление отсутствует
1025	416947,49	1280514,41	Картометрический метод	7	Закрепление отсутствует
1026	416944,37	1280533,43	Картометрический метод	7	Закрепление отсутствует
1027	416938,02	1280561,87	Картометрический метод	7	Закрепление отсутствует
1028	416934,53	1280559,90	Картометрический метод	7	Закрепление отсутствует
1029	416927,04	1280557,42	Картометрический метод	7	Закрепление отсутствует
1030	416927,30	1280556,56	Картометрический метод	0,1	Закрепление отсутствует
1031	416929,50	1280557,31	Картометрический метод	0,1	Закрепление отсутствует
1032	416930,08	1280554,57	Картометрический метод	0,1	Закрепление отсутствует
1033	416932,82	1280531,11	Картометрический метод	0,1	Закрепление отсутствует
1034	416938,03	1280506,61	Картометрический метод	0,1	Закрепление отсутствует
1035	416955,41	1280485,38	Картометрический метод	0,1	Закрепление отсутствует
1036	416976,02	1280475,79	Картометрический метод	0,1	Закрепление отсутствует
1037	416990,19	1280467,12	Картометрический метод	0,1	Закрепление отсутствует
1038	417001,14	1280452,83	Картометрический метод	0,1	Закрепление отсутствует
1039	417005,46	1280434,17	Картометрический метод	0,1	Закрепление отсутствует
1040	417002,70	1280421,96	Картометрический метод	0,1	Закрепление отсутствует
1041	417004,86	1280347,80	Картометрический метод	0,1	Закрепление отсутствует
1042	417004,85	1280331,60	Картометрический метод	0,1	Закрепление отсутствует
1043	417005,80	1280296,49	Картометрический метод	0,1	Закрепление отсутствует
1044	417005,81	1280262,96	Картометрический метод	0,1	Закрепление отсутствует
1045	417007,21	1280241,81	Картометрический метод	0,1	Закрепление отсутствует
1046	417013,77	1280220,26	Картометрический метод	0,1	Закрепление отсутствует
1047	417041,09	1280178,66	Картометрический метод	0,1	Закрепление отсутствует
1048	417060,28	1280151,54	Картометрический метод	0,1	Закрепление отсутствует
1049	417074,27	1280132,08	Картометрический метод	0,1	Закрепление отсутствует
1050	417090,73	1280106,55	Картометрический метод	0,1	Закрепление отсутствует
1051	417100,96	1280090,95	Картометрический метод	0,1	Закрепление отсутствует
1052	417099,21	1280089,89	Картометрический метод	0,1	Закрепление отсутствует
1053	417129,15	1280045,87	Картометрический метод	0,1	Закрепление отсутствует
1054	417138,14	1280033,75	Картометрический метод	0,1	Закрепление отсутствует
1055	417156,77	1280004,46	Картометрический метод	0,1	Закрепление отсутствует
1056	417174,55	1279980,29	Картометрический метод	0,1	Закрепление отсутствует
1057	417179,48	1279971,98	Картометрический метод	0,1	Закрепление отсутствует
1058	417185,13	1279970,47	Картометрический метод	0,1	Закрепление отсутствует
1059	417209,98	1279935,35	Картометрический метод	0,1	Закрепление отсутствует
1060	417224,50	1279913,68	Картометрический метод	0,1	Закрепление отсутствует
1061	417231,55	1279900,28	Картометрический метод	0,1	Закрепление отсутствует

Сведения о местоположении границ объекта					
1. Система координат МСК 47 зона 1					
2. Сведения о характерных точках границ объекта					
Обозначение характерных точек границ	Координаты, м		Метод определения координат характерной точки	Средняя квадратическая погрешность положения характерной точки (Mt), м	Описание обозначения точки на местности (при наличии)
	X	Y			
1062	417239,08	1279874,27	Картометрический метод	0,1	Закрепление отсутствует
1063	417238,40	1279840,27	Картометрический метод	0,1	Закрепление отсутствует
1064	417235,32	1279803,48	Картометрический метод	0,1	Закрепление отсутствует
1065	417224,83	1279721,76	Картометрический метод	0,1	Закрепление отсутствует
1066	417218,46	1279667,67	Картометрический метод	0,1	Закрепление отсутствует
1067	417212,36	1279618,94	Картометрический метод	0,1	Закрепление отсутствует
1068	417209,97	1279600,88	Картометрический метод	0,1	Закрепление отсутствует
1069	417206,25	1279599,55	Картометрический метод	0,1	Закрепление отсутствует
1070	417199,72	1279598,87	Картометрический метод	0,1	Закрепление отсутствует
1071	417197,12	1279599,77	Картометрический метод	7	Закрепление отсутствует
1072	417182,56	1279603,41	Картометрический метод	7	Закрепление отсутствует
1073	417158,91	1279611,19	Картометрический метод	7	Закрепление отсутствует
1074	417101,07	1279629,31	Картометрический метод	7	Закрепление отсутствует
1075	417037,95	1279652,52	Картометрический метод	7	Закрепление отсутствует
1076	416977,48	1279680,48	Картометрический метод	7	Закрепление отсутствует
1077	416920,03	1279707,54	Картометрический метод	7	Закрепление отсутствует
1078	416883,04	1279710,33	Картометрический метод	7	Закрепление отсутствует
1079	416879,03	1279709,97	Картометрический метод	7	Закрепление отсутствует
1080	416878,99	1279709,32	Картометрический метод	7	Закрепление отсутствует
1081	416828,61	1279704,51	Картометрический метод	7	Закрепление отсутствует
1082	416825,26	1279703,95	Картометрический метод	0,1	Закрепление отсутствует
1083	416826,22	1279695,53	Картометрический метод	0,1	Закрепление отсутствует
1084	416733,35	1279683,71	Картометрический метод	0,1	Закрепление отсутствует
1085	416705,77	1279680,56	Картометрический метод	0,1	Закрепление отсутствует
1086	416643,57	1279680,17	Картометрический метод	0,1	Закрепление отсутствует
1087	416572,68	1279683,53	Картометрический метод	0,1	Закрепление отсутствует
1088	416526,25	1279689,66	Картометрический метод	0,1	Закрепление отсутствует
1089	416480,39	1279694,71	Картометрический метод	7	Закрепление отсутствует
1090	416443,26	1279689,80	Картометрический метод	7	Закрепление отсутствует
1091	416382,92	1279678,71	Картометрический метод	7	Закрепление отсутствует
1092	416382,09	1279685,37	Картометрический метод	7	Закрепление отсутствует
1093	416346,72	1279678,12	Картометрический метод	7	Закрепление отсутствует
1094	416310,51	1279672,72	Картометрический метод	7	Закрепление отсутствует
1095	416306,60	1279672,57	Картометрический метод	7	Закрепление отсутствует
1096	416294,48	1279671,34	Картометрический метод	0,2	Закрепление отсутствует
1097	416278,94	1279669,77	Картометрический метод	7	Закрепление отсутствует
1098	416236,95	1279668,87	Картометрический метод	7	Закрепление отсутствует
1099	416232,15	1279669,26	Картометрический метод	0,2	Закрепление отсутствует
1100	416209,48	1279671,12	Картометрический метод	7	Закрепление отсутствует
1101	416200,66	1279672,56	Картометрический метод	7	Закрепление отсутствует
1102	416164,86	1279674,16	Картометрический метод	7	Закрепление отсутствует
1103	416114,94	1279676,64	Картометрический метод	7	Закрепление отсутствует
1104	416086,34	1279680,42	Картометрический метод	7	Закрепление отсутствует
1105	416043,61	1279684,48	Картометрический метод	7	Закрепление отсутствует
1106	416028,24	1279686,78	Картометрический метод	7	Закрепление отсутствует
1107	416031,62	1279666,66	Картометрический метод	7	Закрепление отсутствует
1108	416074,52	1279663,66	Картометрический метод	7	Закрепление отсутствует
1109	416173,90	1279655,26	Картометрический метод	7	Закрепление отсутствует
1110	416218,78	1279651,41	Картометрический метод	7	Закрепление отсутствует
1111	416248,96	1279650,25	Картометрический метод	7	Закрепление отсутствует
1112	416276,72	1279652,86	Картометрический метод	7	Закрепление отсутствует
1113	416307,85	1279654,56	Картометрический метод	7	Закрепление отсутствует
1114	416312,20	1279655,23	Картометрический метод	7	Закрепление отсутствует
1115	416342,88	1279659,97	Картометрический метод	7	Закрепление отсутствует
1116	416373,99	1279664,77	Картометрический метод	7	Закрепление отсутствует
1117	416379,58	1279665,74	Картометрический метод	7	Закрепление отсутствует
1118	416391,34	1279668,34	Картометрический метод	7	Закрепление отсутствует

Сведения о местоположении границ объекта					
1. Система координат МСК 47 зона 1					
2. Сведения о характерных точках границ объекта					
Обозначение характерных точек границ	Координаты, м		Метод определения координат характерной точки	Средняя квадратическая погрешность положения характерной точки (Мт), м	Описание обозначения точки на местности (при наличии)
	X	Y			
1119	416409,05	1279672,33	Картометрический метод	7	Закрепление отсутствует
1120	416462,31	1279685,42	Картометрический метод	7	Закрепление отсутствует
1121	416484,23	1279687,11	Картометрический метод	7	Закрепление отсутствует
1122	416510,68	1279684,21	Картометрический метод	7	Закрепление отсутствует
1123	416524,34	1279679,48	Картометрический метод	7	Закрепление отсутствует
1124	416534,74	1279676,81	Картометрический метод	7	Закрепление отсутствует
1125	416613,74	1279672,52	Картометрический метод	7	Закрепление отсутствует
1126	416660,01	1279670,28	Картометрический метод	7	Закрепление отсутствует
1127	416712,39	1279673,79	Картометрический метод	7	Закрепление отсутствует
1128	416756,31	1279678,90	Картометрический метод	7	Закрепление отсутствует
1129	416756,38	1279675,90	Картометрический метод	7	Закрепление отсутствует
1130	416775,56	1279678,41	Картометрический метод	7	Закрепление отсутствует
1131	416827,39	1279687,33	Картометрический метод	7	Закрепление отсутствует
1132	416830,60	1279687,88	Картометрический метод	7	Закрепление отсутствует
1133	416838,36	1279689,22	Картометрический метод	7	Закрепление отсутствует
1134	416865,79	1279692,80	Картометрический метод	0,1	Закрепление отсутствует
1135	416870,40	1279693,40	Картометрический метод	0,1	Закрепление отсутствует
1136	416877,95	1279694,38	Картометрический метод	7	Закрепление отсутствует
1137	416895,05	1279693,50	Картометрический метод	0,1	Закрепление отсутствует
1138	416897,76	1279693,36	Картометрический метод	7	Закрепление отсутствует
1139	416905,61	1279692,34	Картометрический метод	7	Закрепление отсутствует
1140	416918,11	1279689,58	Картометрический метод	7	Закрепление отсутствует
1141	416945,46	1279679,70	Картометрический метод	7	Закрепление отсутствует
1142	416983,13	1279660,98	Картометрический метод	7	Закрепление отсутствует
1143	416999,99	1279651,89	Картометрический метод	7	Закрепление отсутствует
1144	417023,20	1279640,97	Картометрический метод	7	Закрепление отсутствует
1145	417042,04	1279633,60	Картометрический метод	7	Закрепление отсутствует
1146	417048,76	1279629,11	Картометрический метод	7	Закрепление отсутствует
1147	417056,66	1279625,32	Картометрический метод	7	Закрепление отсутствует
1148	417123,08	1279602,98	Картометрический метод	7	Закрепление отсутствует
1149	417145,42	1279594,68	Картометрический метод	7	Закрепление отсутствует
1150	417156,50	1279590,30	Картометрический метод	0,1	Закрепление отсутствует
1151	417157,66	1279589,84	Картометрический метод	0,1	Закрепление отсутствует
1152	417158,57	1279592,49	Картометрический метод	0,1	Закрепление отсутствует
1153	417177,51	1279587,41	Картометрический метод	0,1	Закрепление отсутствует
1154	417190,63	1279583,47	Картометрический метод	0,1	Закрепление отсутствует
1155	417207,41	1279578,42	Картометрический метод	7	Закрепление отсутствует
1156	417229,16	1279572,88	Картометрический метод	7	Закрепление отсутствует
1157	417268,91	1279562,75	Картометрический метод	7	Закрепление отсутствует
1158	417322,09	1279547,49	Картометрический метод	7	Закрепление отсутствует
1159	417329,29	1279545,90	Картометрический метод	7	Закрепление отсутствует
1160	417403,81	1279533,09	Картометрический метод	0,1	Закрепление отсутствует
1161	417405,13	1279532,86	Картометрический метод	7	Закрепление отсутствует
1162	417405,66	1279543,17	Картометрический метод	7	Закрепление отсутствует
1163	417407,34	1279554,80	Картометрический метод	0,1	Закрепление отсутствует
1164	417321,41	1279570,07	Картометрический метод	7	Закрепление отсутствует
1165	417291,67	1279575,02	Картометрический метод	0,1	Закрепление отсутствует
1166	417277,62	1279577,77	Картометрический метод	7	Закрепление отсутствует
983	417239,35	1279585,88	Картометрический метод	0,1	Закрепление отсутствует
1167	415782,66	1279773,22	Картометрический метод	7	Закрепление отсутствует
1168	415698,75	1279776,85	Картометрический метод	7	Закрепление отсутствует
1169	415671,92	1279774,35	Картометрический метод	7	Закрепление отсутствует
1170	415644,14	1279767,68	Картометрический метод	7	Закрепление отсутствует
1171	415647,66	1279758,20	Картометрический метод	2,5	Закрепление отсутствует
1172	415659,23	1279731,34	Картометрический метод	2,5	Закрепление отсутствует
1173	415669,96	1279710,41	Картометрический метод	2,5	Закрепление отсутствует

Сведения о местоположении границ объекта

1. Система координат МСК 47 зона 1

2. Сведения о характерных точках границ объекта

Обозначение характерных точек границ	Координаты, м		Метод определения координат характерной точки	Средняя квадратическая погрешность положения характерной точки (Mt), м	Описание обозначения точки на местности (при наличии)
	X	Y			
1174	415673,78	1279708,10	Картометрический метод	7	Закрепление отсутствует
1175	415681,64	1279705,09	Картометрический метод	7	Закрепление отсутствует
1176	415727,68	1279709,81	Картометрический метод	7	Закрепление отсутствует
1177	415772,19	1279707,13	Картометрический метод	7	Закрепление отсутствует
1178	415933,64	1279695,08	Картометрический метод	7	Закрепление отсутствует
1179	415934,76	1279711,68	Картометрический метод	0,1	Закрепление отсутствует
1180	415909,32	1279713,59	Картометрический метод	0,1	Закрепление отсутствует
1181	415910,06	1279723,66	Картометрический метод	0,1	Закрепление отсутствует
1182	415885,51	1279725,75	Картометрический метод	0,1	Закрепление отсутствует
1183	415885,47	1279717,93	Картометрический метод	0,2	Закрепление отсутствует
1184	415813,59	1279719,31	Картометрический метод	0,2	Закрепление отсутствует
1185	415778,84	1279717,86	Картометрический метод	0,1	Закрепление отсутствует
1167	415782,66	1279773,22	Картометрический метод	7	Закрепление отсутствует
					-
1186	412662,39	1280437,44	Картометрический метод	2,5	Закрепление отсутствует
1187	412691,81	1280424,67	Картометрический метод	2,5	Закрепление отсутствует
1188	412692,84	1280422,41	Картометрический метод	2,5	Закрепление отсутствует
1189	412712,42	1280402,81	Картометрический метод	2,5	Закрепление отсутствует
1190	412726,43	1280387,72	Картометрический метод	2,5	Закрепление отсутствует
1191	412808,28	1280312,64	Картометрический метод	7	Закрепление отсутствует
1192	412808,73	1280313,85	Картометрический метод	7	Закрепление отсутствует
1193	412813,90	1280327,17	Картометрический метод	7	Закрепление отсутствует
1194	412814,06	1280327,46	Картометрический метод	7	Закрепление отсутствует
1195	412748,86	1280387,36	Картометрический метод	2,5	Закрепление отсутствует
1196	412710,79	1280421,83	Картометрический метод	2,5	Закрепление отсутствует
1197	412694,67	1280448,58	Картометрический метод	2,5	Закрепление отсутствует
1186	412662,39	1280437,44	Картометрический метод	2,5	Закрепление отсутствует
					-
1198	418633,16	1280475,31	Картометрический метод	2,5	Закрепление отсутствует
1199	418647,48	1280477,98	Картометрический метод	2,5	Закрепление отсутствует
1200	418592,48	1280904,86	Картометрический метод	7	Закрепление отсутствует
1201	418592,43	1280904,85	Картометрический метод	7	Закрепление отсутствует
1202	418588,97	1280914,90	Картометрический метод	7	Закрепление отсутствует
1203	418584,64	1280927,29	Картометрический метод	7	Закрепление отсутствует
1204	418578,35	1280936,03	Картометрический метод	7	Закрепление отсутствует
1205	418612,75	1280666,62	Картометрический метод	7	Закрепление отсутствует
1206	418602,05	1280666,24	Картометрический метод	7	Закрепление отсутствует
1207	418611,84	1280598,09	Картометрический метод	7	Закрепление отсутствует
1208	418611,82	1280598,09	Картометрический метод	7	Закрепление отсутствует
1209	418627,55	1280488,47	Картометрический метод	7	Закрепление отсутствует
1210	418628,66	1280480,78	Картометрический метод	2,5	Закрепление отсутствует
1198	418633,16	1280475,31	Картометрический метод	2,5	Закрепление отсутствует
					-
1211	414838,44	1282335,47	Картометрический метод	2,5	Закрепление отсутствует
1212	414810,66	1282330,68	Картометрический метод	7	Закрепление отсутствует
1213	414861,72	1282068,38	Картометрический метод	2,5	Закрепление отсутствует
1214	414876,16	1282028,64	Картометрический метод	2,5	Закрепление отсутствует
1215	414902,74	1281991,38	Картометрический метод	2,5	Закрепление отсутствует
1216	414926,38	1281968,18	Картометрический метод	2,5	Закрепление отсутствует
1217	414968,51	1281938,23	Картометрический метод	2,5	Закрепление отсутствует
1218	414992,06	1281925,42	Картометрический метод	2,5	Закрепление отсутствует
1219	415029,15	1281911,09	Картометрический метод	7	Закрепление отсутствует
1220	415074,65	1281900,66	Картометрический метод	7	Закрепление отсутствует
1221	415136,74	1281900,44	Картометрический метод	2,5	Закрепление отсутствует
1222	415228,54	1281905,88	Картометрический метод	2,5	Закрепление отсутствует
1223	415282,30	1281906,68	Картометрический метод	2,5	Закрепление отсутствует
1224	415352,75	1281887,41	Картометрический метод	7	Закрепление отсутствует

Сведения о местоположении границ объекта

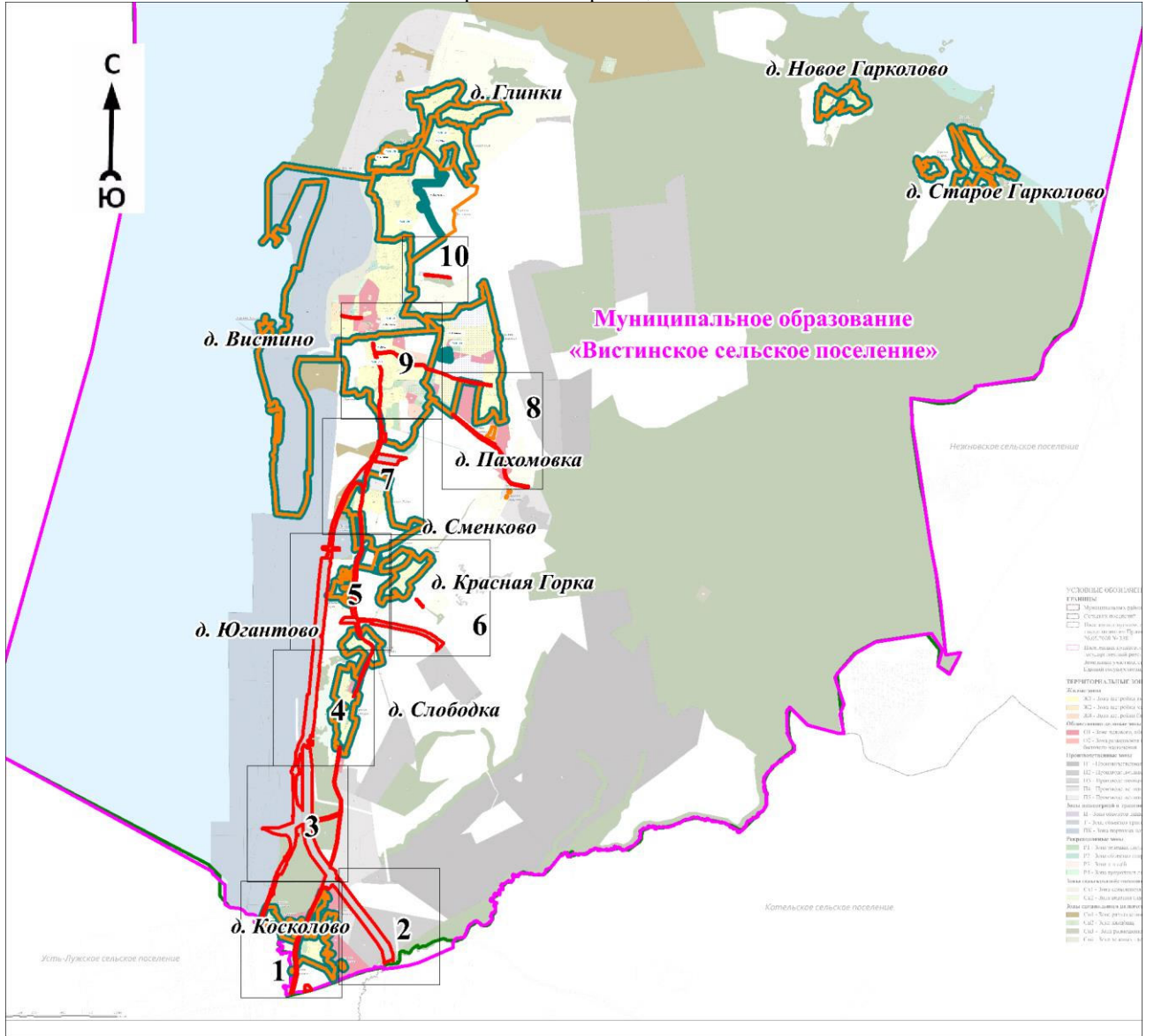
1. Система координат МСК 47 зона 1

2. Сведения о характерных точках границ объекта

Обозначение характерных точек границ	Координаты, м		Метод определения координат характерной точки	Средняя квадратическая погрешность положения характерной точки (Mt), м	Описание обозначения точки на местности (при наличии)
	X	Y			
1225	415398,31	1281855,66	Картометрический метод	7	Закрепление отсутствует
1226	415492,72	1281779,48	Картометрический метод	7	Закрепление отсутствует
1227	415497,54	1281775,42	Картометрический метод	7	Закрепление отсутствует
1228	415511,07	1281764,04	Картометрический метод	7	Закрепление отсутствует
1229	415529,90	1281740,83	Картометрический метод	7	Закрепление отсутствует
1230	415535,71	1281733,67	Картометрический метод	7	Закрепление отсутствует
1231	415590,30	1281647,68	Картометрический метод	7	Закрепление отсутствует
1232	415590,30	1281647,67	Картометрический метод	7	Закрепление отсутствует
1233	415612,55	1281611,82	Картометрический метод	7	Закрепление отсутствует
1234	415628,79	1281585,63	Картометрический метод	7	Закрепление отсутствует
1235	415674,51	1281506,42	Картометрический метод	7	Закрепление отсутствует
1236	415707,57	1281449,14	Картометрический метод	7	Закрепление отсутствует
1237	415841,37	1281290,14	Картометрический метод	7	Закрепление отсутствует
1238	415957,20	1281155,47	Картометрический метод	7	Закрепление отсутствует
1239	416005,81	1281098,94	Картометрический метод	7	Закрепление отсутствует
1240	416058,85	1281035,39	Картометрический метод	7	Закрепление отсутствует
1241	416116,15	1280966,75	Картометрический метод	7	Закрепление отсутствует
1242	416141,00	1280980,00	Картометрический метод	7	Закрепление отсутствует
1243	416119,80	1281006,00	Картометрический метод	7	Закрепление отсутствует
1244	415987,23	1281168,50	Картометрический метод	7	Закрепление отсутствует
1245	415761,67	1281444,97	Картометрический метод	7	Закрепление отсутствует
1246	415725,55	1281506,98	Картометрический метод	7	Закрепление отсутствует
1247	415725,20	1281507,47	Картометрический метод	7	Закрепление отсутствует
1248	415725,07	1281507,70	Картометрический метод	7	Закрепление отсутствует
1249	415613,98	1281703,30	Картометрический метод	7	Закрепление отсутствует
1250	415598,85	1281735,15	Картометрический метод	7	Закрепление отсутствует
1251	415571,48	1281727,57	Картометрический метод	2,5	Закрепление отсутствует
1252	415560,69	1281744,55	Картометрический метод	2,5	Закрепление отсутствует
1253	415552,82	1281753,54	Картометрический метод	2,5	Закрепление отсутствует
1254	415513,24	1281793,17	Картометрический метод	2,5	Закрепление отсутствует
1255	415508,69	1281796,92	Картометрический метод	7	Закрепление отсутствует
1256	415505,42	1281800,81	Картометрический метод	2,5	Закрепление отсутствует
1257	415500,30	1281803,27	Картометрический метод	2,5	Закрепление отсутствует
1258	415464,96	1281831,19	Картометрический метод	2,5	Закрепление отсутствует
1259	415385,20	1281893,08	Картометрический метод	2,5	Закрепление отсутствует
1260	415363,58	1281905,37	Картометрический метод	2,5	Закрепление отсутствует
1261	415320,02	1281922,53	Картометрический метод	2,5	Закрепление отсутствует
1262	415287,55	1281926,93	Картометрический метод	2,5	Закрепление отсутствует
1263	415279,00	1281929,44	Картометрический метод	2,5	Закрепление отсутствует
1264	415204,62	1281924,58	Картометрический метод	2,5	Закрепление отсутствует
1265	415176,80	1281922,58	Картометрический метод	2,5	Закрепление отсутствует
1266	415115,60	1281919,10	Картометрический метод	2,5	Закрепление отсутствует
1267	415069,73	1281920,07	Картометрический метод	2,5	Закрепление отсутствует
1268	415038,51	1281932,11	Картометрический метод	7	Закрепление отсутствует
1269	415004,67	1281945,14	Картометрический метод	7	Закрепление отсутствует
1270	414982,73	1281956,83	Картометрический метод	7	Закрепление отсутствует
1271	414944,67	1281984,54	Картометрический метод	7	Закрепление отсутствует
1272	414922,29	1282007,92	Картометрический метод	7	Закрепление отсутствует
1273	414898,58	1282039,98	Картометрический метод	7	Закрепление отсутствует
1274	414883,88	1282075,38	Картометрический метод	7	Закрепление отсутствует
1275	414879,54	1282111,78	Картометрический метод	7	Закрепление отсутствует
1211	414838,44	1282335,47	Картометрический метод	2,5	Закрепление отсутствует

План границ объекта

Обзорная схема границ объекта



Используемые условные знаки и обозначения:










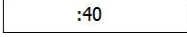





Условные обозначения представлены на листе 27

Подпись _____

Дата «__» _____ 20 г.

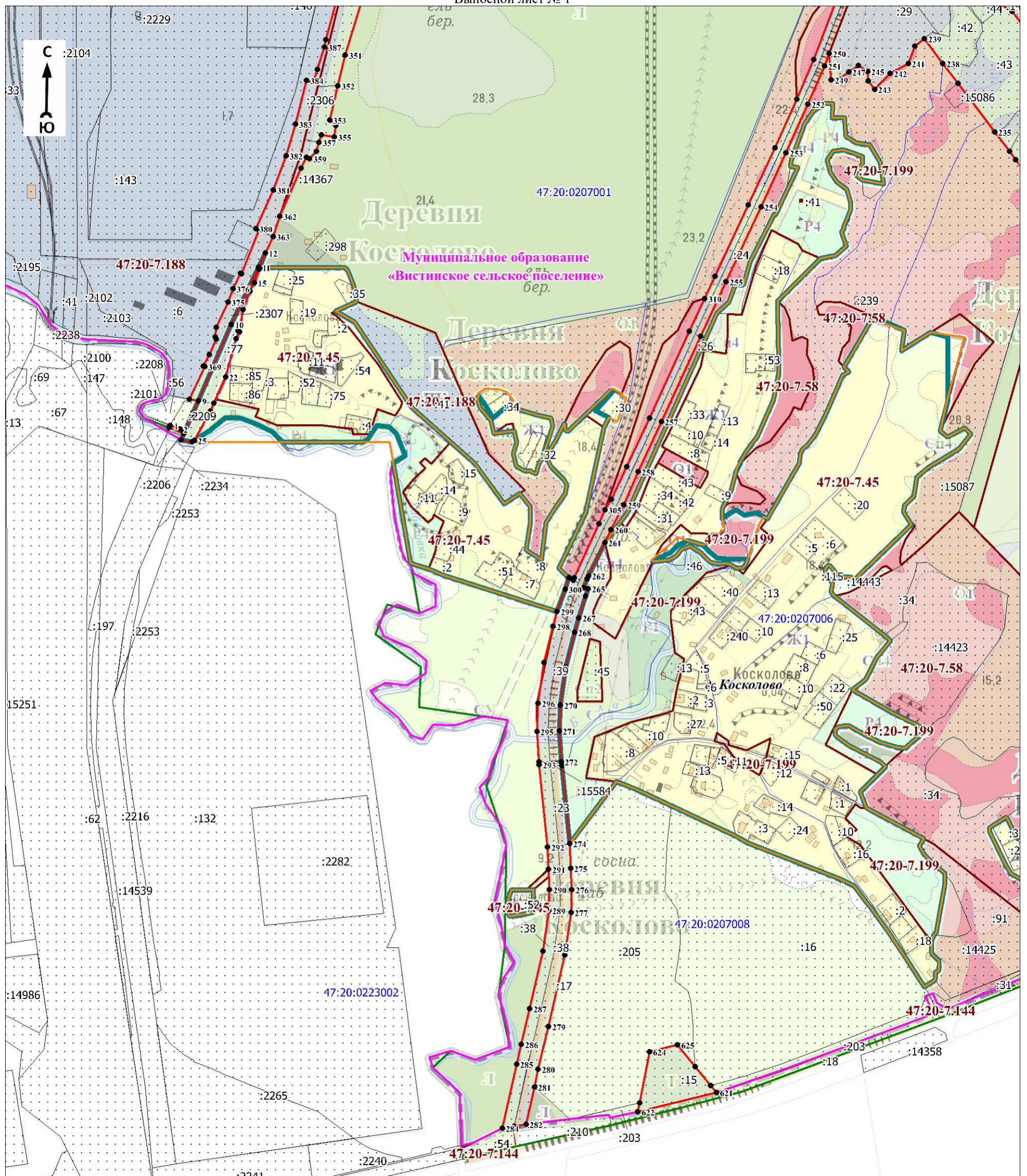
Место для оттиска печати (при наличии) лица, составившего описание местоположения границ объекта

Условные обозначения

	- характерная точка границы объекта
	- граница объекта
	- граница территориальной зоны, сведения о которой содержатся в Едином государственном реестре недвижимости
	- граница кадастрового квартала
	- граница населённого пункта, сведения о которой содержатся в генеральном плане "Вистинского сельского поселения" Кингисеппского муниципального района Ленинградской области
	- граница населённого пункта, сведения о которой содержатся в Едином государственном реестре недвижимости
	- существующие границы земельного участка, сведения о которой содержатся в Едином государственном реестре недвижимости
	- обозначение земельного участка, сведения о котором содержатся в Едином государственном реестре недвижимости
	- номер кадастрового квартала
	- реестровый номер границы территориальной зоны, сведения о которой содержатся в Едином государственном реестре недвижимости
	- реестровый номер границы населенного пункта, сведения о котором содержатся в Едином государственном реестре недвижимости
	- наименование населённого пункта
	- характерная точка границы объекта
	- граница объекта
	- граница территориальной зоны, сведения о которой содержатся в Едином государственном реестре недвижимости

План границ объекта

Выносной лист № 1



Масштаб 1:7000

Используемые условные знаки и обозначения:

Условные обозначения представлены на листе 27

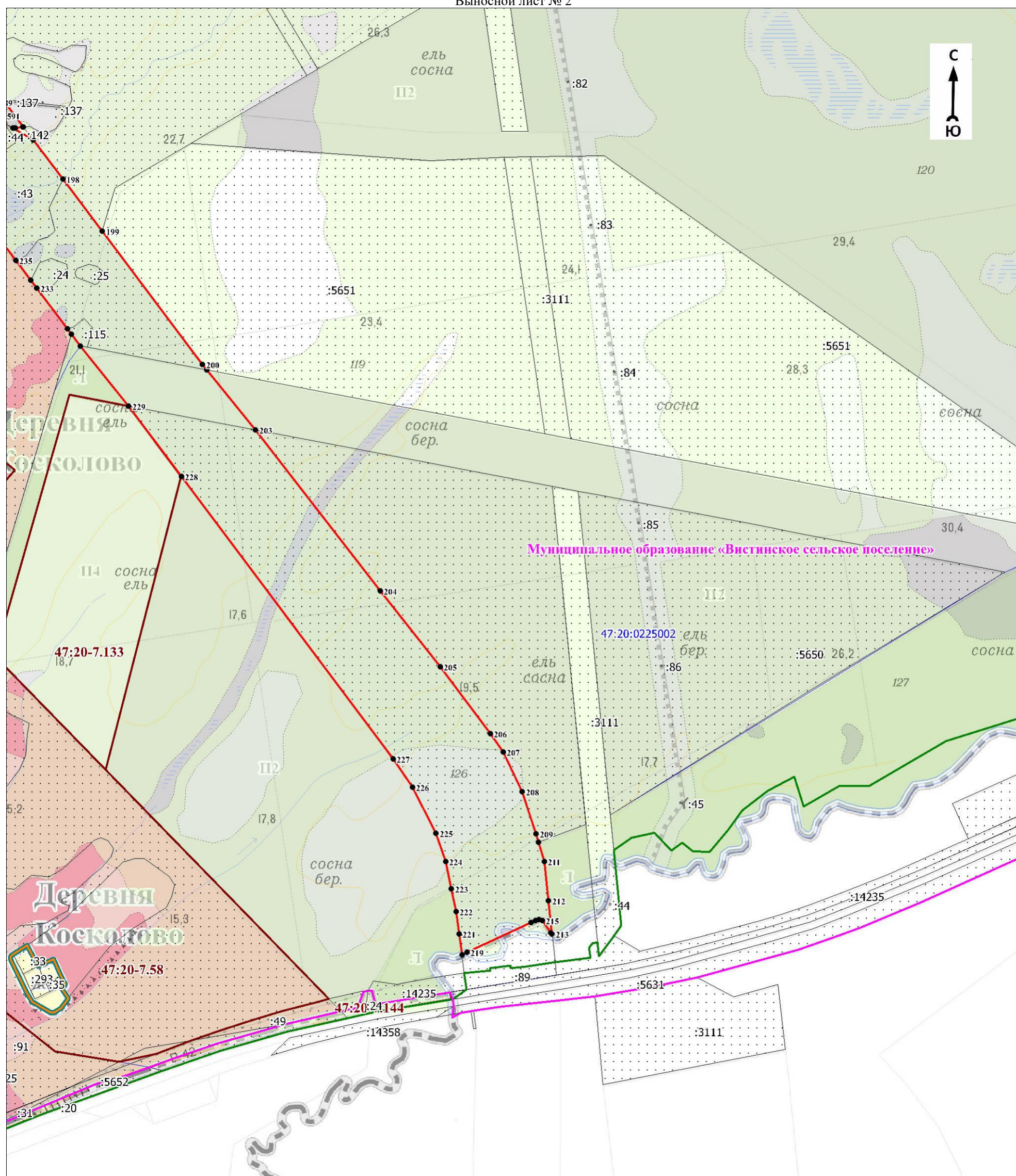
Подпись _____

Дата « ____ » _____ 20 г.

Место для оттиска печати (при наличии) лица, составившего описание местоположения границ объекта

План границ объекта

Выносной лист № 2



Масштаб 1:7000

Используемые условные знаки и обозначения:

Условные обозначения представлены на листе 27

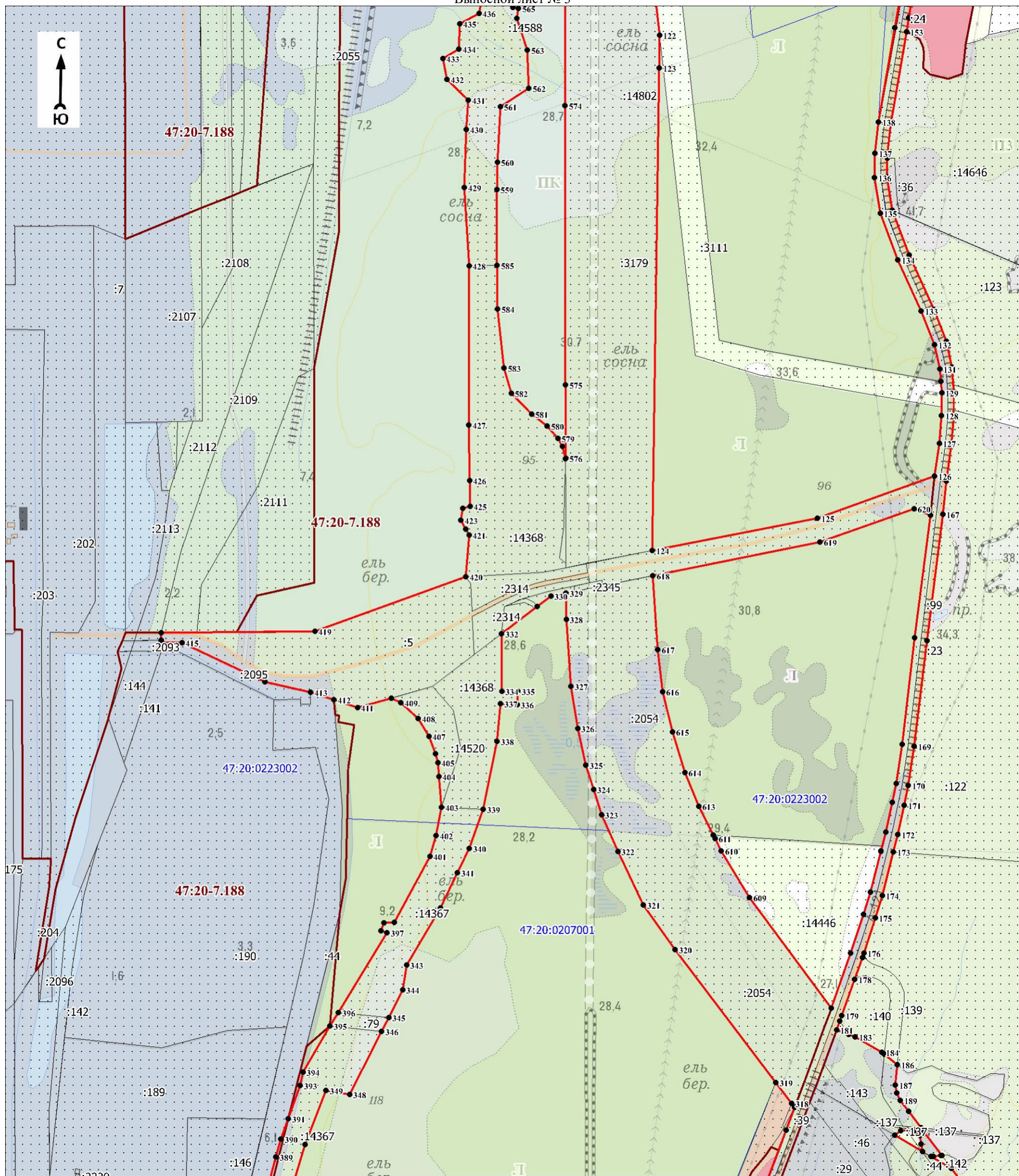
Подпись _____

Дата « ____ » _____ 20 г.

Место для оттиска печати (при наличии) лица, составившего описание местоположения границ объекта

План границ объекта

Выносной лист № 3



Масштаб 1:7000

Используемые условные знаки и обозначения:

Условные обозначения представлены на листе 27

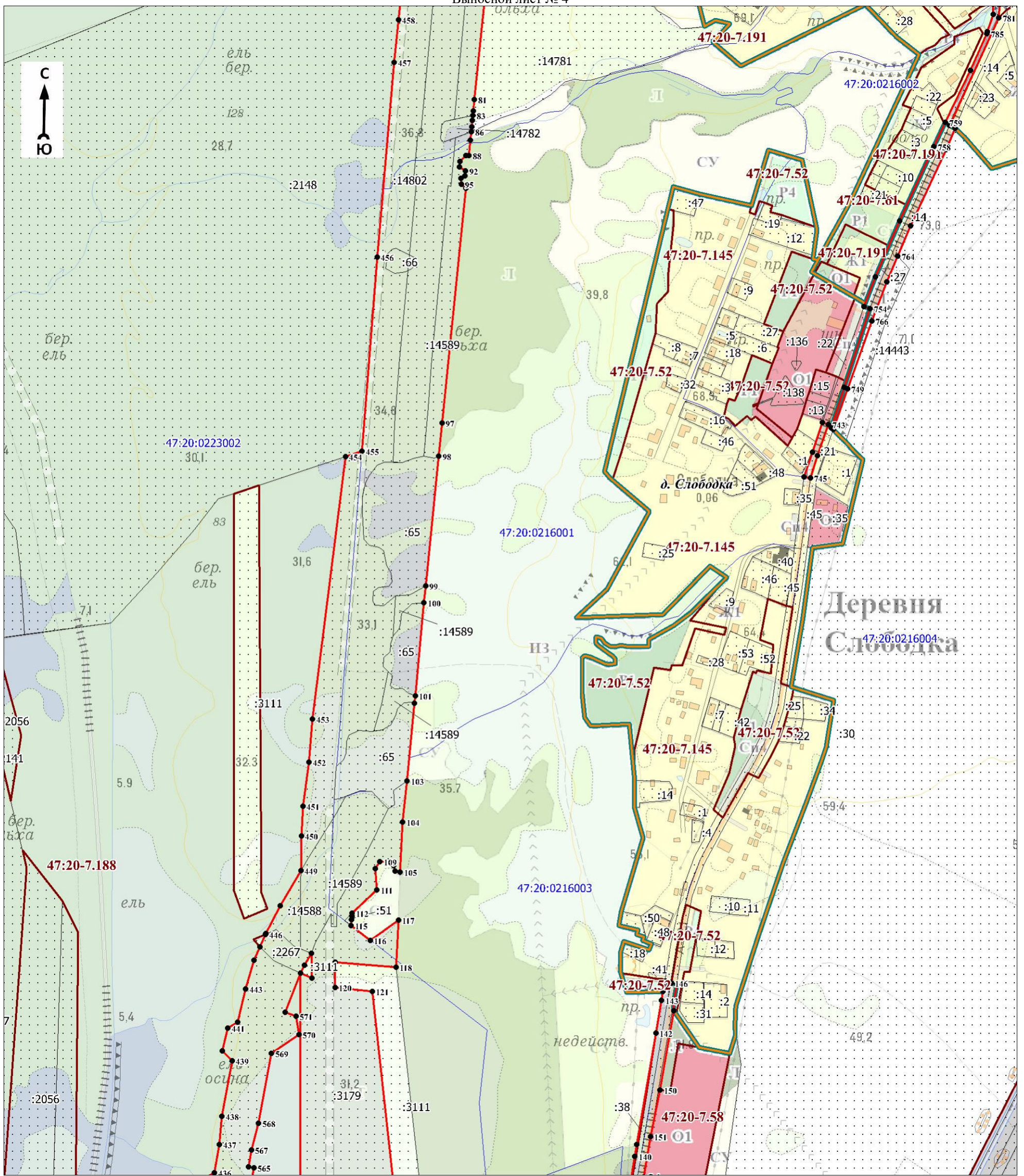
Подпись _____

Дата « ____ » _____ 20 г.

Место для оттиска печати (при наличии) лица, составившего описание местоположения границ объекта

План границ объекта

Выносной лист № 4



Масштаб 1:7000

Используемые условные знаки и обозначения:

Условные обозначения представлены на листе 27

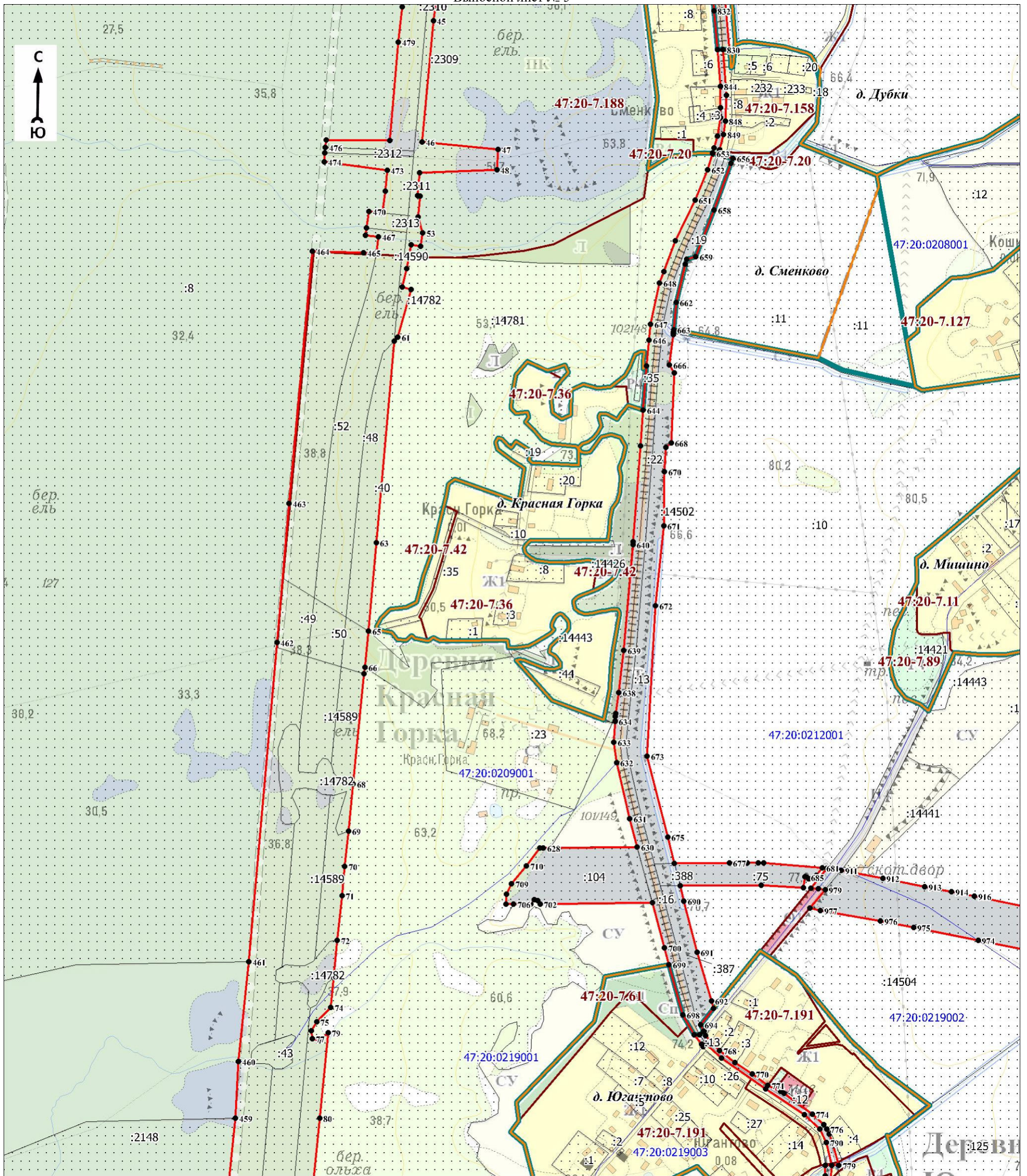
Подпись _____

Дата « ____ » _____ 20 г.

Место для оттиска печати (при наличии) лица, составившего описание местоположения границ объекта

План границ объекта

Выносной лист № 5



Масштаб 1:7000

Используемые условные знаки и обозначения:

Условные обозначения представлены на листе 27

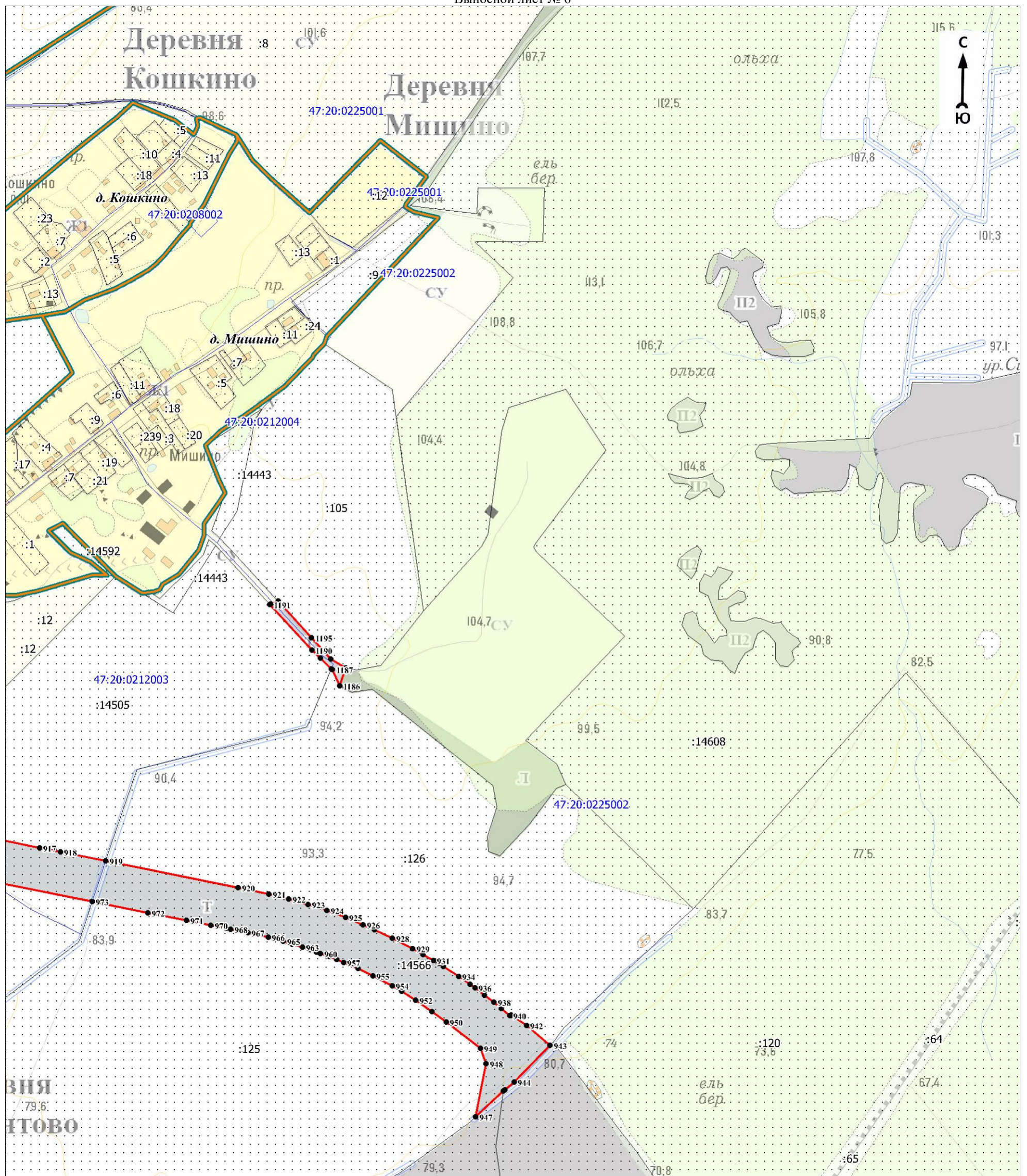
Подпись _____

Дата « ___ » _____ 20 г.

Место для оттиска печати (при наличии) лица, составившего описание местоположения границ объекта

План границ объекта

Выносной лист № 6



Масштаб 1:7000

Используемые условные знаки и обозначения:

Условные обозначения представлены на листе 27

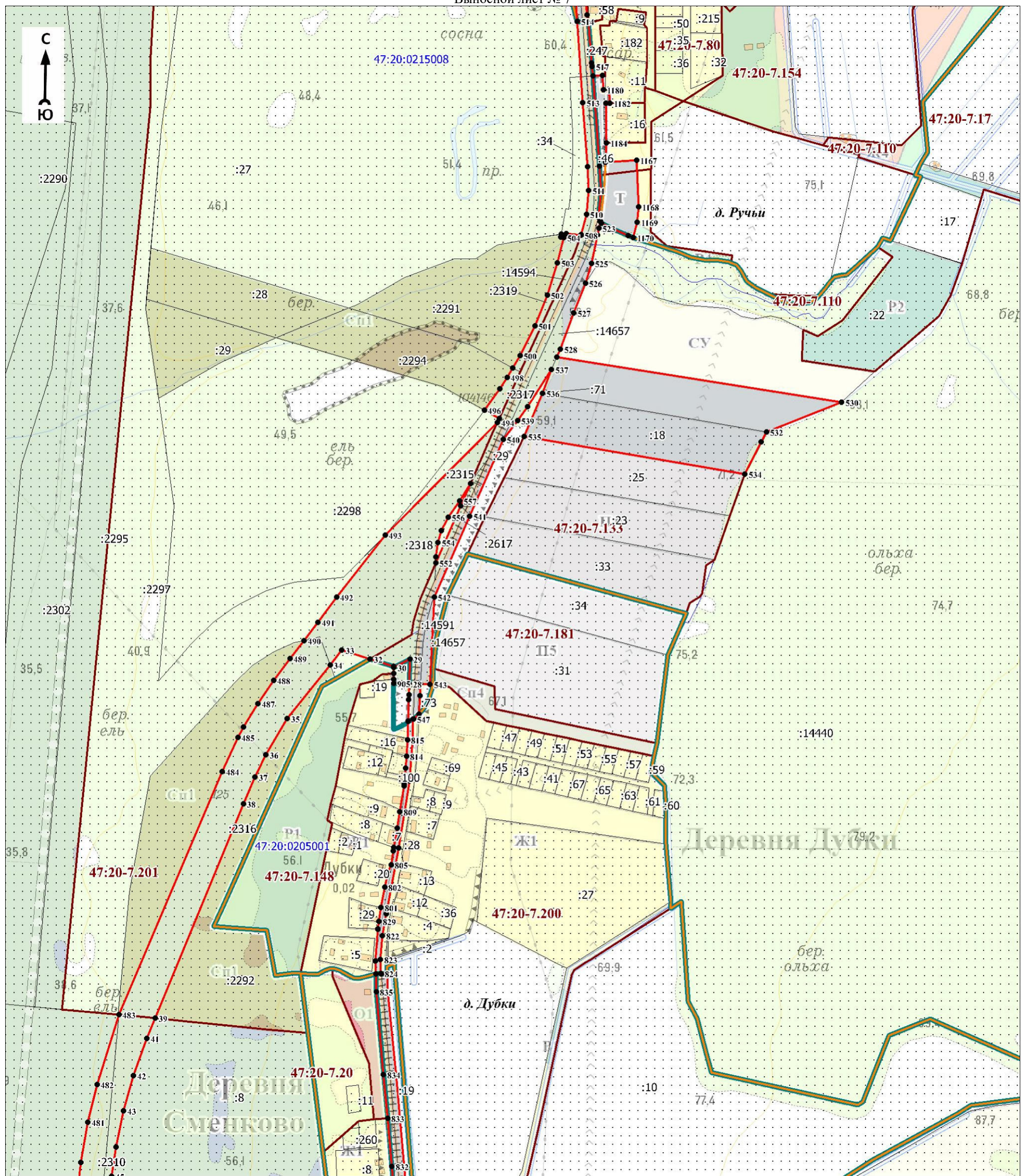
Подпись _____

Дата « ____ » _____ 20 г.

Место для оттиска печати (при наличии) лица, составившего описание местоположения границ объекта

План границ объекта

Выносной лист № 7



Масштаб 1:7000

Используемые условные знаки и обозначения:

Условные обозначения представлены на листе 27

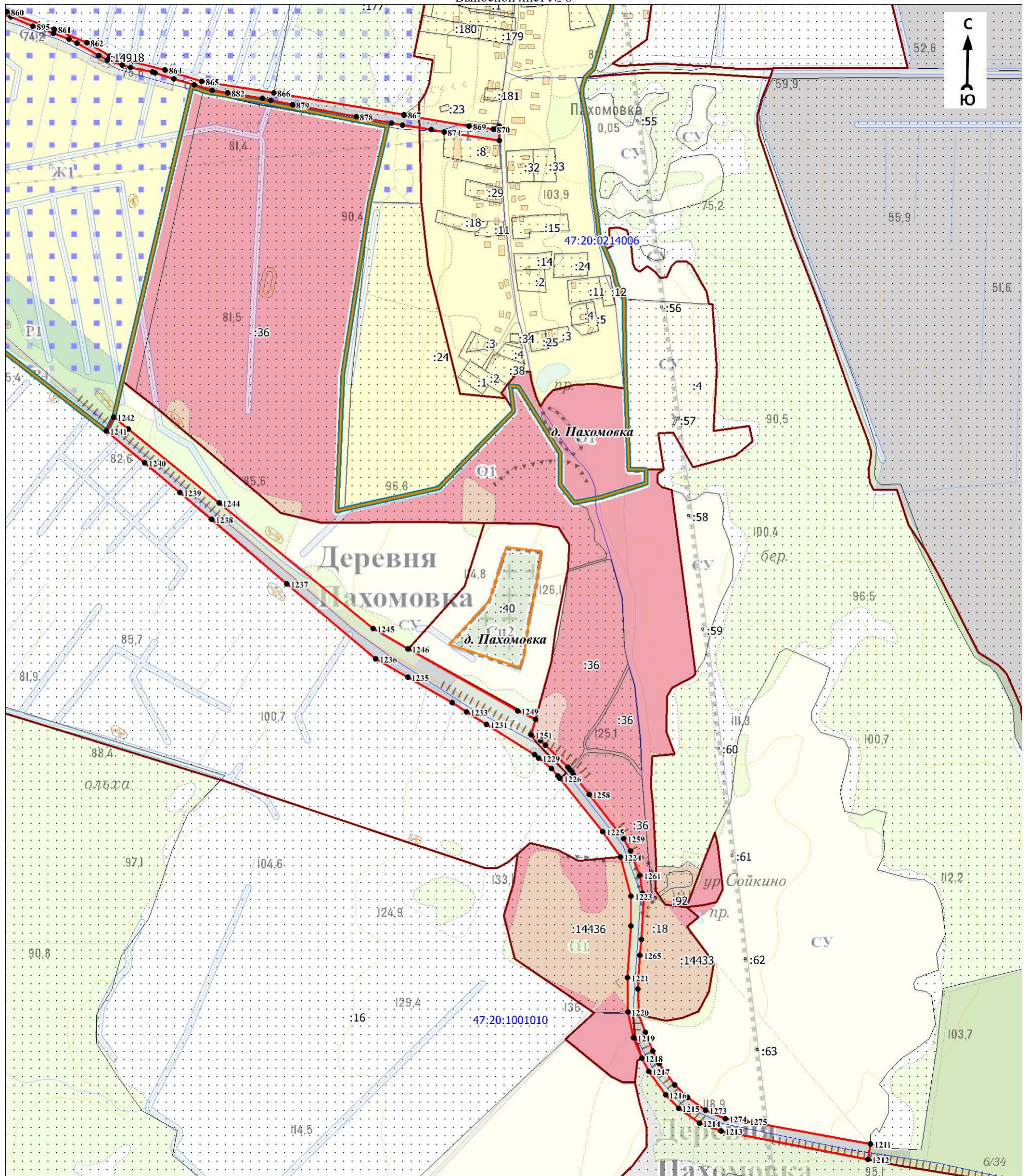
Подпись _____

Дата « ____ » _____ 20 г.

Место для оттиска печати (при наличии) лица, составившего описание местоположения границ объекта

План границ объекта

Выносной лист № 8



Масштаб 1:7000

Используемые условные знаки и обозначения:

Условные обозначения представлены на листе 27

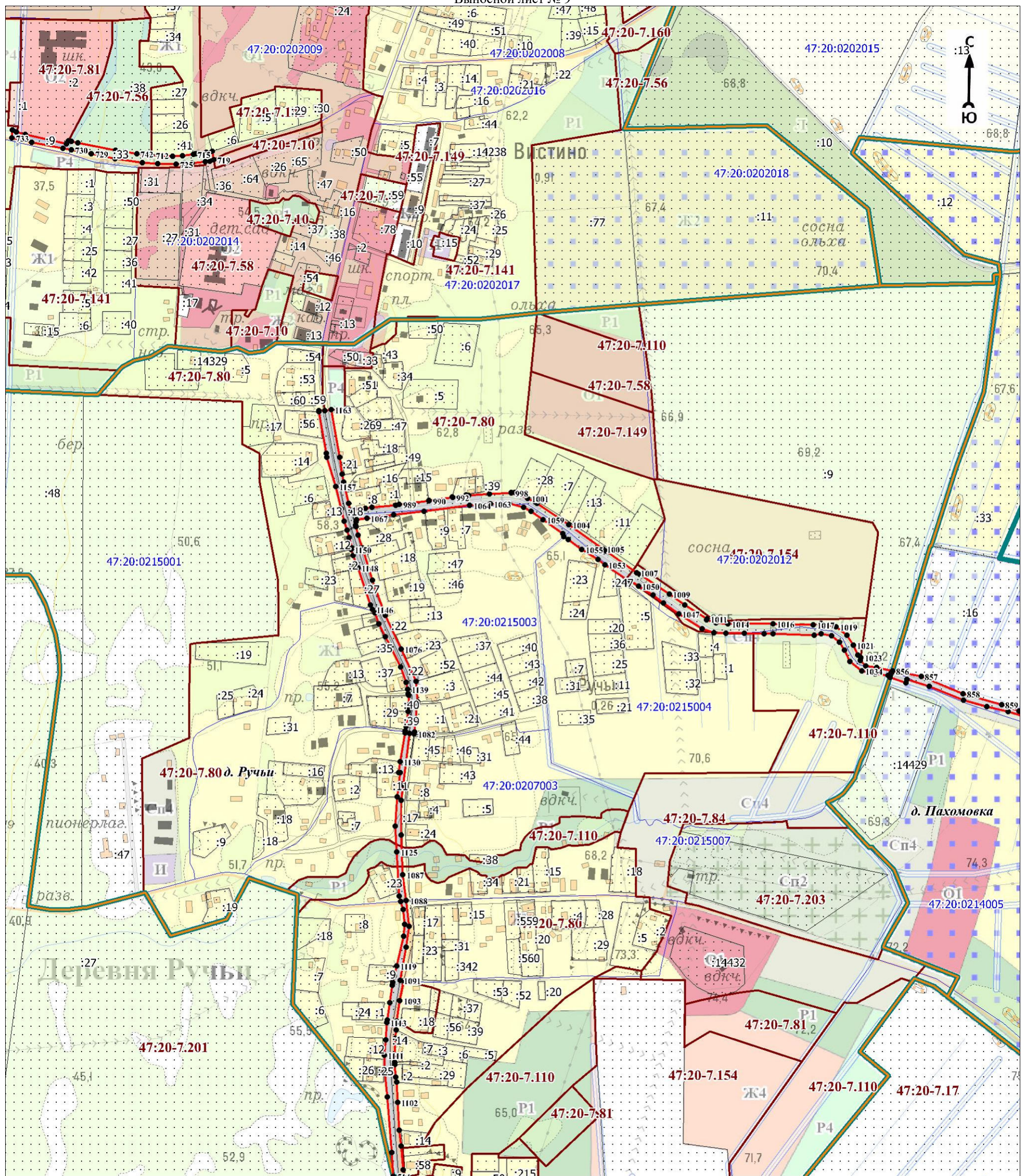
Подпись _____

Дата « » 20 г.

Место для оттиска печати (при наличии) лица, составившего описание местоположения границ объекта

План границ объекта

Выносной лист № 9



Масштаб 1:7000

Используемые условные знаки и обозначения:

Условные обозначения представлены на листе 27

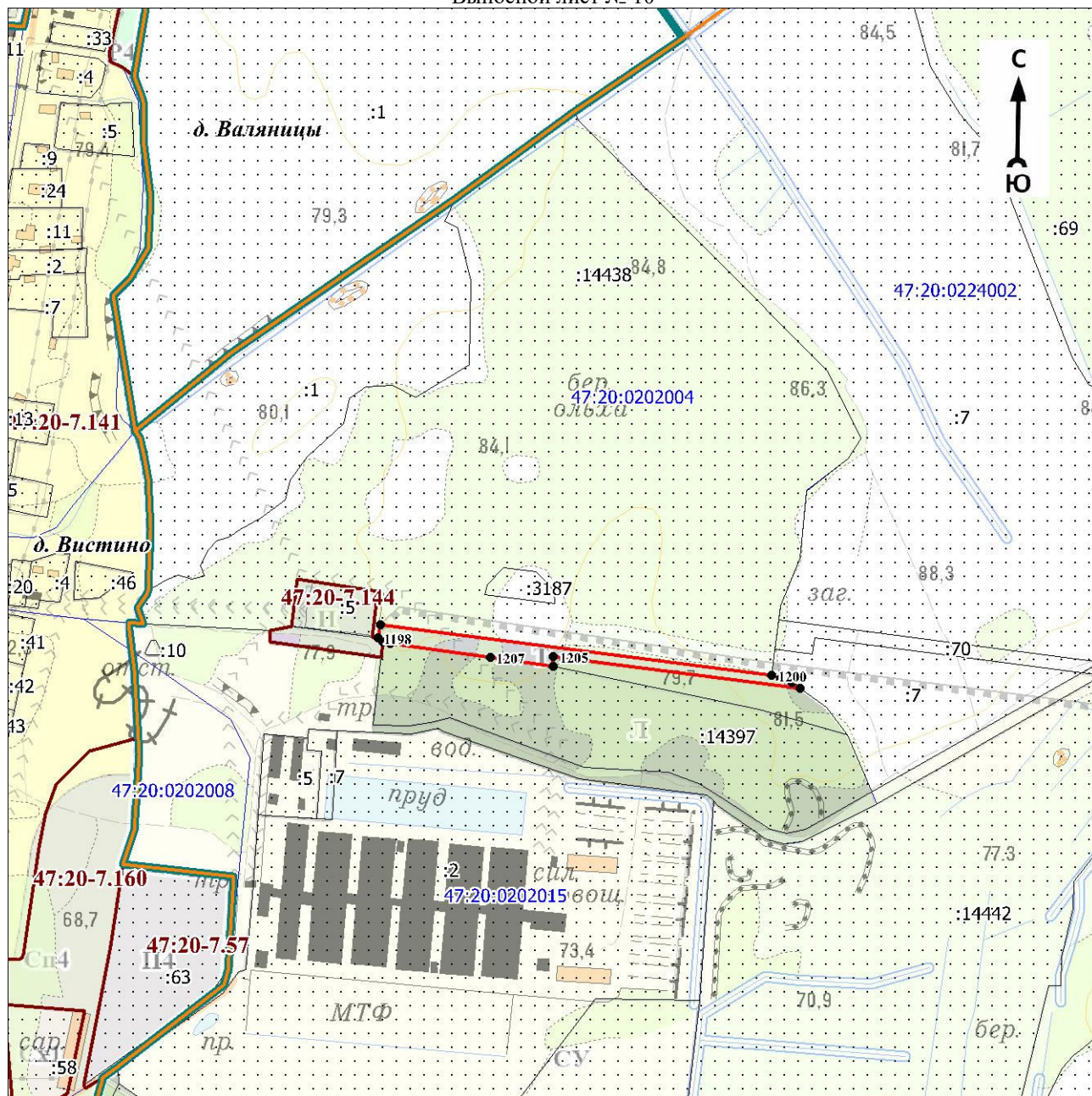
Подпись _____

Дата « » 20 г.

Место для оттиска печати (при наличии) лица, составившего описание местоположения границ объекта

План границ объекта

Выносной лист № 10



Масштаб 1:7000

Используемые условные знаки и обозначения:

Условные обозначения представлены на листе 27

Подпись _____

Дата « ____ » _____ 20 г.

Место для оттиска печати (при наличии) лица, составившего описание местоположения границ объекта

Текстовое описание местоположения границ объекта

Прохождение границы		Описание прохождения границы
от точки	до точки	
1	2	3
1	2	—
2	3	—
3	4	—
4	5	—
5	1	—
6	7	—
7	8	—
8	9	—
9	10	—
10	11	—
11	12	—
12	13	—
13	14	—
14	15	—
15	16	—
16	17	—
17	18	—
18	19	—
19	20	—
20	21	—
21	22	—
22	23	—
23	24	—
24	25	—
25	26	—
26	27	—
27	6	—
28	29	—
29	30	—
30	31	—
31	32	—
32	33	—
33	34	—
34	35	—
35	36	—
36	37	—
37	38	—
38	39	—
39	40	—
40	41	—
41	42	—
42	43	—
43	44	—
44	45	—
45	46	—
46	47	—
47	48	—
48	49	—
49	50	—

Текстовое описание местоположения границ объекта

Прохождение границы		Описание прохождения границы
от точки	до точки	
50	51	—
51	52	—
52	53	—
53	54	—
54	55	—
55	56	—
56	57	—
57	58	—
58	59	—
59	60	—
60	61	—
61	62	—
62	63	—
63	64	—
64	65	—
65	66	—
66	67	—
67	68	—
68	69	—
69	70	—
70	71	—
71	72	—
72	73	—
73	74	—
74	75	—
75	76	—
76	77	—
77	78	—
78	79	—
79	80	—
80	81	—
81	82	—
82	83	—
83	84	—
84	85	—
85	86	—
86	87	—
87	88	—
88	89	—
89	90	—
90	91	—
91	92	—
92	93	—
93	94	—
94	95	—
95	96	—
96	97	—
97	98	—
98	99	—
99	100	—
100	101	—
101	102	—

Текстовое описание местоположения границ объекта

Прохождение границы		Описание прохождения границы
от точки	до точки	
102	103	—
103	104	—
104	105	—
105	106	—
106	107	—
107	108	—
108	109	—
109	110	—
110	111	—
111	112	—
112	113	—
113	114	—
114	115	—
115	116	—
116	117	—
117	118	—
118	119	—
119	120	—
120	121	—
121	122	—
122	123	—
123	124	—
124	125	—
125	126	—
126	127	—
127	128	—
128	129	—
129	130	—
130	131	—
131	132	—
132	133	—
133	134	—
134	135	—
135	136	—
136	137	—
137	138	—
138	139	—
139	140	—
140	141	—
141	142	—
142	143	—
143	144	—
144	145	—
145	146	—
146	147	—
147	148	—
148	149	—
149	150	—
150	151	—
151	152	—
152	153	—
153	154	—

Текстовое описание местоположения границ объекта

Прохождение границы		Описание прохождения границы
от точки	до точки	
154	155	—
155	156	—
156	157	—
157	158	—
158	159	—
159	160	—
160	161	—
161	162	—
162	163	—
163	164	—
164	165	—
165	166	—
166	167	—
167	168	—
168	169	—
169	170	—
170	171	—
171	172	—
172	173	—
173	174	—
174	175	—
175	176	—
176	177	—
177	178	—
178	179	—
179	180	—
180	181	—
181	182	—
182	183	—
183	184	—
184	185	—
185	186	—
186	187	—
187	188	—
188	189	—
189	190	—
190	191	—
191	192	—
192	193	—
193	194	—
194	195	—
195	196	—
196	197	—
197	198	—
198	199	—
199	200	—
200	201	—
201	202	—
202	203	—
203	204	—
204	205	—
205	206	—

Текстовое описание местоположения границ объекта

Прохождение границы		Описание прохождения границы
от точки	до точки	
206	207	—
207	208	—
208	209	—
209	210	—
210	211	—
211	212	—
212	213	—
213	214	—
214	215	—
215	216	—
216	217	—
217	218	—
218	219	—
219	220	—
220	221	—
221	222	—
222	223	—
223	224	—
224	225	—
225	226	—
226	227	—
227	228	—
228	229	—
229	230	—
230	231	—
231	232	—
232	233	—
233	234	—
234	235	—
235	236	—
236	237	—
237	238	—
238	239	—
239	240	—
240	241	—
241	242	—
242	243	—
243	244	—
244	245	—
245	246	—
246	247	—
247	248	—
248	249	—
249	250	—
250	251	—
251	252	—
252	253	—
253	254	—
254	255	—
255	256	—
256	257	—
257	258	—

Текстовое описание местоположения границ объекта

Прохождение границы		Описание прохождения границы
от точки	до точки	
258	259	—
259	260	—
260	261	—
261	262	—
262	263	—
263	264	—
264	265	—
265	266	—
266	267	—
267	268	—
268	269	—
269	270	—
270	271	—
271	272	—
272	273	—
273	274	—
274	275	—
275	276	—
276	277	—
277	278	—
278	279	—
279	280	—
280	281	—
281	282	—
282	283	—
283	284	—
284	285	—
285	286	—
286	287	—
287	288	—
288	289	—
289	290	—
290	291	—
291	292	—
292	293	—
293	294	—
294	295	—
295	296	—
296	297	—
297	298	—
298	299	—
299	300	—
300	301	—
301	302	—
302	303	—
303	304	—
304	305	—
305	306	—
306	307	—
307	308	—
308	309	—
309	310	—

Текстовое описание местоположения границ объекта

Прохождение границы		Описание прохождения границы
от точки	до точки	
310	311	—
311	312	—
312	313	—
313	314	—
314	315	—
315	316	—
316	317	—
317	318	—
318	319	—
319	320	—
320	321	—
321	322	—
322	323	—
323	324	—
324	325	—
325	326	—
326	327	—
327	328	—
328	329	—
329	330	—
330	331	—
331	332	—
332	333	—
333	334	—
334	335	—
335	336	—
336	337	—
337	338	—
338	339	—
339	340	—
340	341	—
341	342	—
342	343	—
343	344	—
344	345	—
345	346	—
346	347	—
347	348	—
348	349	—
349	350	—
350	351	—
351	352	—
352	353	—
353	354	—
354	355	—
355	356	—
356	357	—
357	358	—
358	359	—
359	360	—
360	361	—
361	362	—

Текстовое описание местоположения границ объекта

Прохождение границы		Описание прохождения границы
от точки	до точки	
362	363	—
363	364	—
364	365	—
365	366	—
366	367	—
367	368	—
368	369	—
369	370	—
370	371	—
371	372	—
372	373	—
373	374	—
374	375	—
375	376	—
376	377	—
377	378	—
378	379	—
379	380	—
380	381	—
381	382	—
382	383	—
383	384	—
384	385	—
385	386	—
386	387	—
387	388	—
388	389	—
389	390	—
390	391	—
391	392	—
392	393	—
393	394	—
394	395	—
395	396	—
396	397	—
397	398	—
398	399	—
399	400	—
400	401	—
401	402	—
402	403	—
403	404	—
404	405	—
405	406	—
406	407	—
407	408	—
408	409	—
409	410	—
410	411	—
411	412	—
412	413	—
413	414	—

Текстовое описание местоположения границ объекта

Прохождение границы		Описание прохождения границы
от точки	до точки	
414	415	—
415	416	—
416	417	—
417	418	—
418	419	—
419	420	—
420	421	—
421	422	—
422	423	—
423	424	—
424	425	—
425	426	—
426	427	—
427	428	—
428	429	—
429	430	—
430	431	—
431	432	—
432	433	—
433	434	—
434	435	—
435	436	—
436	437	—
437	438	—
438	439	—
439	440	—
440	441	—
441	442	—
442	443	—
443	444	—
444	445	—
445	446	—
446	447	—
447	448	—
448	449	—
449	450	—
450	451	—
451	452	—
452	453	—
453	454	—
454	455	—
455	456	—
456	457	—
457	458	—
458	459	—
459	460	—
460	461	—
461	462	—
462	463	—
463	464	—
464	465	—
465	466	—

Текстовое описание местоположения границ объекта

Прохождение границы		Описание прохождения границы
от точки	до точки	
466	467	—
467	468	—
468	469	—
469	470	—
470	471	—
471	472	—
472	473	—
473	474	—
474	475	—
475	476	—
476	477	—
477	478	—
478	479	—
479	480	—
480	481	—
481	482	—
482	483	—
483	484	—
484	485	—
485	486	—
486	487	—
487	488	—
488	489	—
489	490	—
490	491	—
491	492	—
492	493	—
493	494	—
494	495	—
495	496	—
496	497	—
497	498	—
498	499	—
499	500	—
500	501	—
501	502	—
502	503	—
503	504	—
504	505	—
505	506	—
506	507	—
507	508	—
508	509	—
509	510	—
510	511	—
511	512	—
512	513	—
513	514	—
514	515	—
515	516	—
516	517	—
517	518	—

Текстовое описание местоположения границ объекта

Прохождение границы		Описание прохождения границы
от точки	до точки	
518	519	—
519	520	—
520	521	—
521	522	—
522	523	—
523	524	—
524	525	—
525	526	—
526	527	—
527	528	—
528	529	—
529	530	—
530	531	—
531	532	—
532	533	—
533	534	—
534	535	—
535	536	—
536	537	—
537	538	—
538	539	—
539	540	—
540	541	—
541	542	—
542	543	—
543	544	—
544	545	—
545	546	—
546	547	—
547	548	—
548	549	—
549	550	—
550	28	—
551	552	—
552	553	—
553	554	—
554	555	—
555	556	—
556	557	—
557	558	—
558	551	—
559	560	—
560	561	—
561	562	—
562	563	—
563	564	—
564	565	—
565	566	—
566	567	—
567	568	—

Текстовое описание местоположения границ объекта

Прохождение границы		Описание прохождения границы
от точки	до точки	
568	569	—
569	570	—
570	571	—
571	572	—
572	573	—
573	574	—
574	575	—
575	576	—
576	577	—
577	578	—
578	579	—
579	580	—
580	581	—
581	582	—
582	583	—
583	584	—
584	585	—
585	559	—
586	587	—
587	588	—
588	589	—
589	590	—
590	591	—
591	586	—
592	593	—
593	594	—
594	595	—
595	592	—
596	597	—
597	598	—
598	599	—
599	600	—
600	601	—
601	602	—
602	603	—
603	604	—
604	605	—
605	606	—
606	607	—
607	608	—
608	609	—
609	610	—
610	611	—
611	612	—
612	613	—
613	614	—
614	615	—
615	616	—
616	617	—

Текстовое описание местоположения границ объекта

Прохождение границы		Описание прохождения границы
от точки	до точки	
617	618	—
618	619	—
619	620	—
620	596	—
621	622	—
622	623	—
623	624	—
624	625	—
625	626	—
626	627	—
627	621	—
628	629	—
629	630	—
630	631	—
631	632	—
632	633	—
633	634	—
634	635	—
635	636	—
636	637	—
637	638	—
638	639	—
639	640	—
640	641	—
641	642	—
642	643	—
643	644	—
644	645	—
645	646	—
646	647	—
647	648	—
648	649	—
649	650	—
650	651	—
651	652	—
652	653	—
653	654	—
654	655	—
655	656	—
656	657	—
657	658	—
658	659	—
659	660	—
660	661	—
661	662	—
662	663	—
663	664	—
664	665	—
665	666	—
666	667	—

Текстовое описание местоположения границ объекта

Прохождение границы		Описание прохождения границы
от точки	до точки	
667	668	—
668	669	—
669	670	—
670	671	—
671	672	—
672	673	—
673	674	—
674	675	—
675	676	—
676	677	—
677	678	—
678	679	—
679	680	—
680	681	—
681	682	—
682	683	—
683	684	—
684	685	—
685	686	—
686	687	—
687	688	—
688	689	—
689	690	—
690	691	—
691	692	—
692	693	—
693	694	—
694	695	—
695	696	—
696	697	—
697	698	—
698	699	—
699	700	—
700	701	—
701	702	—
702	703	—
703	704	—
704	705	—
705	706	—
706	707	—
707	708	—
708	709	—
709	710	—
710	711	—
711	628	—
712	713	—
713	714	—
714	715	—
715	716	—
716	717	—
717	718	—

Текстовое описание местоположения границ объекта

Прохождение границы		Описание прохождения границы
от точки	до точки	
718	719	—
719	720	—
720	721	—
721	722	—
722	723	—
723	724	—
724	725	—
725	726	—
726	727	—
727	728	—
728	729	—
729	730	—
730	731	—
731	732	—
732	733	—
733	734	—
734	735	—
735	736	—
736	737	—
737	738	—
738	739	—
739	740	—
740	741	—
741	742	—
742	712	—
743	744	—
744	745	—
745	746	—
746	747	—
747	748	—
748	743	—
749	750	—
750	751	—
751	752	—
752	753	—
753	754	—
754	755	—
755	756	—
756	757	—
757	758	—
758	759	—
759	760	—
760	761	—
761	762	—
762	763	—
763	764	—
764	765	—
765	766	—
766	749	—

Текстовое описание местоположения границ объекта

Прохождение границы		Описание прохождения границы
от точки	до точки	
767	768	—
768	769	—
769	770	—
770	771	—
771	772	—
772	773	—
773	774	—
774	775	—
775	776	—
776	777	—
777	778	—
778	779	—
779	780	—
780	781	—
781	782	—
782	783	—
783	784	—
784	785	—
785	786	—
786	787	—
787	788	—
788	789	—
789	790	—
790	791	—
791	792	—
792	793	—
793	794	—
794	795	—
795	796	—
796	797	—
797	798	—
798	799	—
799	800	—
800	767	—
801	802	—
802	803	—
803	804	—
804	805	—
805	806	—
806	807	—
807	808	—
808	809	—
809	810	—
810	811	—
811	812	—
812	813	—
813	814	—
814	815	—
815	816	—
816	817	—
817	818	—

Текстовое описание местоположения границ объекта

Прохождение границы		Описание прохождения границы
от точки	до точки	
818	819	—
819	820	—
820	821	—
821	822	—
822	823	—
823	824	—
824	825	—
825	826	—
826	827	—
827	828	—
828	829	—
829	801	—
830	831	—
831	832	—
832	833	—
833	834	—
834	835	—
835	836	—
836	837	—
837	838	—
838	839	—
839	840	—
840	841	—
841	842	—
842	830	—
843	844	—
844	845	—
845	846	—
846	847	—
847	848	—
848	849	—
849	850	—
850	851	—
851	852	—
852	853	—
853	854	—
854	855	—
855	843	—
856	857	—
857	858	—
858	859	—
859	860	—
860	861	—
861	862	—
862	863	—
863	864	—
864	865	—
865	866	—
866	867	—

Текстовое описание местоположения границ объекта

Прохождение границы		Описание прохождения границы
от точки	до точки	
867	868	—
868	869	—
869	870	—
870	871	—
871	872	—
872	873	—
873	874	—
874	875	—
875	876	—
876	877	—
877	878	—
878	879	—
879	880	—
880	881	—
881	882	—
882	883	—
883	884	—
884	885	—
885	886	—
886	887	—
887	888	—
888	889	—
889	890	—
890	891	—
891	892	—
892	893	—
893	894	—
894	895	—
895	896	—
896	897	—
897	898	—
898	899	—
899	900	—
900	901	—
901	902	—
902	903	—
903	904	—
904	856	—
905	906	—
906	907	—
907	908	—
908	909	—
909	910	—
910	905	—
911	912	—
912	913	—
913	914	—
914	915	—
915	916	—
916	917	—

Текстовое описание местоположения границ объекта

Прохождение границы		Описание прохождения границы
от точки	до точки	
917	918	—
918	919	—
919	920	—
920	921	—
921	922	—
922	923	—
923	924	—
924	925	—
925	926	—
926	927	—
927	928	—
928	929	—
929	930	—
930	931	—
931	932	—
932	933	—
933	934	—
934	935	—
935	936	—
936	937	—
937	938	—
938	939	—
939	940	—
940	941	—
941	942	—
942	943	—
943	944	—
944	945	—
945	946	—
946	947	—
947	948	—
948	949	—
949	950	—
950	951	—
951	952	—
952	953	—
953	954	—
954	955	—
955	956	—
956	957	—
957	958	—
958	959	—
959	960	—
960	961	—
961	962	—
962	963	—
963	964	—
964	965	—
965	966	—
966	967	—
967	968	—
968	969	—

Текстовое описание местоположения границ объекта

Прохождение границы		Описание прохождения границы
от точки	до точки	
969	970	—
970	971	—
971	972	—
972	973	—
973	974	—
974	975	—
975	976	—
976	977	—
977	978	—
978	979	—
979	980	—
980	981	—
981	982	—
982	911	—
983	984	—
984	985	—
985	986	—
986	987	—
987	988	—
988	989	—
989	990	—
990	991	—
991	992	—
992	993	—
993	994	—
994	995	—
995	996	—
996	997	—
997	998	—
998	999	—
999	1000	—
1000	1001	—
1001	1002	—
1002	1003	—
1003	1004	—
1004	1005	—
1005	1006	—
1006	1007	—
1007	1008	—
1008	1009	—
1009	1010	—
1010	1011	—
1011	1012	—
1012	1013	—
1013	1014	—
1014	1015	—
1015	1016	—
1016	1017	—
1017	1018	—
1018	1019	—
1019	1020	—

Текстовое описание местоположения границ объекта

Прохождение границы		Описание прохождения границы
от точки	до точки	
1020	1021	—
1021	1022	—
1022	1023	—
1023	1024	—
1024	1025	—
1025	1026	—
1026	1027	—
1027	1028	—
1028	1029	—
1029	1030	—
1030	1031	—
1031	1032	—
1032	1033	—
1033	1034	—
1034	1035	—
1035	1036	—
1036	1037	—
1037	1038	—
1038	1039	—
1039	1040	—
1040	1041	—
1041	1042	—
1042	1043	—
1043	1044	—
1044	1045	—
1045	1046	—
1046	1047	—
1047	1048	—
1048	1049	—
1049	1050	—
1050	1051	—
1051	1052	—
1052	1053	—
1053	1054	—
1054	1055	—
1055	1056	—
1056	1057	—
1057	1058	—
1058	1059	—
1059	1060	—
1060	1061	—
1061	1062	—
1062	1063	—
1063	1064	—
1064	1065	—
1065	1066	—
1066	1067	—
1067	1068	—
1068	1069	—
1069	1070	—
1070	1071	—
1071	1072	—

Текстовое описание местоположения границ объекта

Прохождение границы		Описание прохождения границы
от точки	до точки	
1072	1073	—
1073	1074	—
1074	1075	—
1075	1076	—
1076	1077	—
1077	1078	—
1078	1079	—
1079	1080	—
1080	1081	—
1081	1082	—
1082	1083	—
1083	1084	—
1084	1085	—
1085	1086	—
1086	1087	—
1087	1088	—
1088	1089	—
1089	1090	—
1090	1091	—
1091	1092	—
1092	1093	—
1093	1094	—
1094	1095	—
1095	1096	—
1096	1097	—
1097	1098	—
1098	1099	—
1099	1100	—
1100	1101	—
1101	1102	—
1102	1103	—
1103	1104	—
1104	1105	—
1105	1106	—
1106	1107	—
1107	1108	—
1108	1109	—
1109	1110	—
1110	1111	—
1111	1112	—
1112	1113	—
1113	1114	—
1114	1115	—
1115	1116	—
1116	1117	—
1117	1118	—
1118	1119	—
1119	1120	—
1120	1121	—
1121	1122	—
1122	1123	—
1123	1124	—

Текстовое описание местоположения границ объекта

Прохождение границы		Описание прохождения границы
от точки	до точки	
1124	1125	—
1125	1126	—
1126	1127	—
1127	1128	—
1128	1129	—
1129	1130	—
1130	1131	—
1131	1132	—
1132	1133	—
1133	1134	—
1134	1135	—
1135	1136	—
1136	1137	—
1137	1138	—
1138	1139	—
1139	1140	—
1140	1141	—
1141	1142	—
1142	1143	—
1143	1144	—
1144	1145	—
1145	1146	—
1146	1147	—
1147	1148	—
1148	1149	—
1149	1150	—
1150	1151	—
1151	1152	—
1152	1153	—
1153	1154	—
1154	1155	—
1155	1156	—
1156	1157	—
1157	1158	—
1158	1159	—
1159	1160	—
1160	1161	—
1161	1162	—
1162	1163	—
1163	1164	—
1164	1165	—
1165	1166	—
1166	983	—
1167	1168	—
1168	1169	—
1169	1170	—
1170	1171	—
1171	1172	—
1172	1173	—
1173	1174	—
1174	1175	—

Текстовое описание местоположения границ объекта

Прохождение границы		Описание прохождения границы
от точки	до точки	
1175	1176	—
1176	1177	—
1177	1178	—
1178	1179	—
1179	1180	—
1180	1181	—
1181	1182	—
1182	1183	—
1183	1184	—
1184	1185	—
1185	1167	—
1186	1187	—
1187	1188	—
1188	1189	—
1189	1190	—
1190	1191	—
1191	1192	—
1192	1193	—
1193	1194	—
1194	1195	—
1195	1196	—
1196	1197	—
1197	1186	—
1198	1199	—
1199	1200	—
1200	1201	—
1201	1202	—
1202	1203	—
1203	1204	—
1204	1205	—
1205	1206	—
1206	1207	—
1207	1208	—
1208	1209	—
1209	1210	—
1210	1198	—
1211	1212	—
1212	1213	—
1213	1214	—
1214	1215	—
1215	1216	—
1216	1217	—
1217	1218	—
1218	1219	—
1219	1220	—
1220	1221	—
1221	1222	—
1222	1223	—
1223	1224	—

Текстовое описание местоположения границ объекта

Прохождение границы		Описание прохождения границы
от точки	до точки	
1224	1225	—
1225	1226	—
1226	1227	—
1227	1228	—
1228	1229	—
1229	1230	—
1230	1231	—
1231	1232	—
1232	1233	—
1233	1234	—
1234	1235	—
1235	1236	—
1236	1237	—
1237	1238	—
1238	1239	—
1239	1240	—
1240	1241	—
1241	1242	—
1242	1243	—
1243	1244	—
1244	1245	—
1245	1246	—
1246	1247	—
1247	1248	—
1248	1249	—
1249	1250	—
1250	1251	—
1251	1252	—
1252	1253	—
1253	1254	—
1254	1255	—
1255	1256	—
1256	1257	—
1257	1258	—
1258	1259	—
1259	1260	—
1260	1261	—
1261	1262	—
1262	1263	—
1263	1264	—
1264	1265	—
1265	1266	—
1266	1267	—
1267	1268	—
1268	1269	—
1269	1270	—
1270	1271	—
1271	1272	—
1272	1273	—
1273	1274	—
1274	1275	—
1275	1211	—

ОПИСАНИЕ МЕСТОПОЛОЖЕНИЯ ГРАНИЦ

И. Зона объектов инженерной инфраструктуры

(наименование объекта, местоположение границ которого описано (далее - объект)

Раздел 1

Сведения об объекте		
№ п/п	Характеристики объекта	Описание характеристик
1	2	3
1	Местоположение объекта	Ленинградская область, Кингисеппский район, Вистинское сельское поселение
2	Площадь объекта \pm величина погрешности определения площади ($P \pm \Delta P$), м ²	41878 \pm 5014
3	Иные характеристики объекта	Виды разрешённого использования земельных участков и объектов капитального строительства: 1) Основные виды разрешённого использования: - Коммунальное обслуживание; - Обеспечение деятельности в области гидрометеорологии и смежных с ней областях; - Энергетика; - Связь; - Трубопроводный транспорт; - Общее пользование водными объектами; - Специальное пользование водными объектами; - Гидротехнические сооружения. 2) Условно разрешённые виды использования не устанавливаются. 3) Вспомогательные виды разрешённого использования: - Благоустройство и озеленение; - Хозяйственные площадки; - Временные стоянки (парковки) автотранспорта.

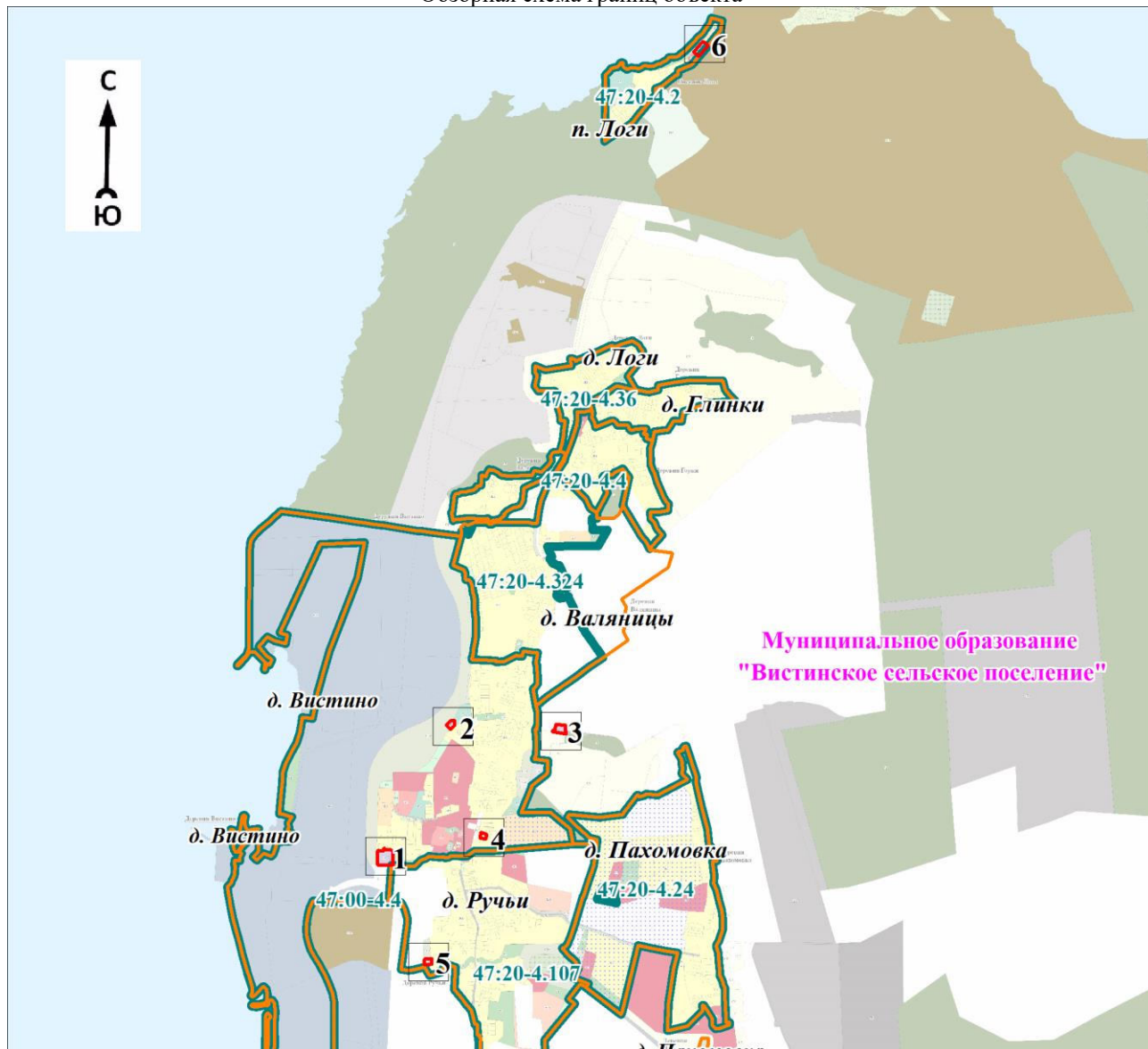
Раздел 2

Сведения о местоположении границ объекта					
1, Система координат МСК-47 зона 1					
2, Сведения о характерных точках границ объекта					
Обозначение характерных точек границ	Координаты, м		Метод определения координат характерной точки	Средняя квадратическая погрешность положения характерной точки (M), м	Описание обозначения точки на местности (при наличии)
	X	Y			
1	2	3	4	5	6
1	417571,38	1278940,59	Аналитический метод	0,2	Закрепление отсутствует
2	417442,80	1278933,79	Картометрический метод	7	Закрепление отсутствует
3	417443,27	1278923,44	Аналитический метод	0,1	Закрепление отсутствует
4	417447,47	1278802,53	Картометрический метод	7	Закрепление отсутствует
5	417575,62	1278802,92	Картометрический метод	7	Закрепление отсутствует
6	417575,14	1278814,91	Аналитический метод	0,1	Закрепление отсутствует
7	417571,36	1278826,99	Картометрический метод	7	Закрепление отсутствует
8	417571,90	1278854,84	Картометрический метод	7	Закрепление отсутствует
9	417594,59	1278860,95	Аналитический метод	0,1	Закрепление отсутствует
10	417594,57	1278864,28	Картометрический метод	7	Закрепление отсутствует
11	417578,05	1278864,88	Картометрический метод	7	Закрепление отсутствует
12	417577,71	1278922,21	Картометрический метод	7	Закрепление отсутствует
1	417571,38	1278940,59	Аналитический метод	0,2	Закрепление отсутствует
					-
13	416565,76	1279288,85	Картометрический метод	7	Закрепление отсутствует
14	416561,36	1279272,25	Картометрический метод	7	Закрепление отсутствует
15	416558,40	1279258,45	Картометрический метод	7	Закрепление отсутствует
16	416556,27	1279219,03	Картометрический метод	7	Закрепление отсутствует
17	416608,57	1279218,19	Картометрический метод	7	Закрепление отсутствует
18	416612,08	1279285,42	Картометрический метод	7	Закрепление отсутствует
13	416565,76	1279288,85	Картометрический метод	7	Закрепление отсутствует

Сведения о местоположении границ объекта					
1, Система координат МСК-47 зона 1					
2, Сведения о характерных точках границ объекта					
Обозначение характерных точек границ	Координаты, м		Метод определения координат характерной точки	Средняя квадратическая погрешность положения характерной точки (Mt), м	Описание обозначения точки на местности (при наличии)
	X	Y			
					-
19	418687,03	1279489,13	Картометрический метод	7	Закрепление отсутствует
20	418671,20	1279468,68	Картометрический метод	7	Закрепление отсутствует
21	418652,70	1279452,86	Картометрический метод	7	Закрепление отсутствует
22	418686,17	1279413,70	Картометрический метод	7	Закрепление отсутствует
23	418728,43	1279449,83	Картометрический метод	7	Закрепление отсутствует
24	418729,54	1279487,89	Картометрический метод	7	Закрепление отсутствует
19	418687,03	1279489,13	Картометрический метод	7	Закрепление отсутствует
					-
25	417717,84	1279775,54	Картометрический метод	7	Закрепление отсутствует
26	417673,69	1279764,99	Картометрический метод	7	Закрепление отсутствует
27	417683,89	1279712,28	Картометрический метод	7	Закрепление отсутствует
28	417734,96	1279724,08	Картометрический метод	7	Закрепление отсутствует
29	417725,41	1279750,40	Картометрический метод	7	Закрепление отсутствует
30	417720,29	1279764,51	Картометрический метод	7	Закрепление отсутствует
25	417717,84	1279775,54	Картометрический метод	7	Закрепление отсутствует
					-
31	418628,66	1280480,78	Аналитический метод	2,5	Закрепление отсутствует
32	418612,53	1280478,94	Картометрический метод	7	Закрепление отсутствует
33	418628,65	1280358,60	Картометрический метод	7	Закрепление отсутствует
34	418641,80	1280358,62	Аналитический метод	2,5	Закрепление отсутствует
35	418645,86	1280380,89	Картометрический метод	7	Закрепление отсутствует
36	418691,30	1280386,47	Картометрический метод	7	Закрепление отсутствует
37	418697,91	1280387,39	Картометрический метод	7	Закрепление отсутствует
38	418684,33	1280475,46	Картометрический метод	7	Закрепление отсутствует
39	418679,66	1280474,79	Картометрический метод	7	Закрепление отсутствует
40	418634,03	1280469,12	Картометрический метод	7	Закрепление отсутствует
41	418633,16	1280475,31	Аналитический метод	2,5	Закрепление отсутствует
31	418628,66	1280480,78	Аналитический метод	2,5	Закрепление отсутствует
					-
42	424727,24	1281740,94	Аналитический метод	0,1	Закрепление отсутствует
43	424632,60	1281659,25	Аналитический метод	0,1	Закрепление отсутствует
44	424639,83	1281650,78	Аналитический метод	0,1	Закрепление отсутствует
45	424670,40	1281613,77	Аналитический метод	0,1	Закрепление отсутствует
46	424766,77	1281693,38	Аналитический метод	0,1	Закрепление отсутствует
47	424757,12	1281705,06	Аналитический метод	0,1	Закрепление отсутствует
48	424755,54	1281706,97	Аналитический метод	0,1	Закрепление отсутствует
49	424734,93	1281731,93	Аналитический метод	0,1	Закрепление отсутствует
42	424727,24	1281740,94	Аналитический метод	0,1	Закрепление отсутствует
3. Сведения о характерных точках части (частей) границы объекта					
Обозначение характерных точек части границы	Координаты, м		Метод определения координат характерной точки	Средняя квадратическая погрешность положения характерной точки (Mt), м	Описание обозначения точки на местности (при наличии)
	X	Y			
1	2	3	4	5	6
-	-	-	-	-	-

План границ объекта

Обзорная схема границ объекта



Масштаб 1:60000

Используемые условные знаки и обозначения:













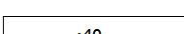

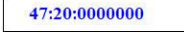
Условные обозначения представлены на листе 5

Подпись _____

Дата « ____ » _____ 20 г.

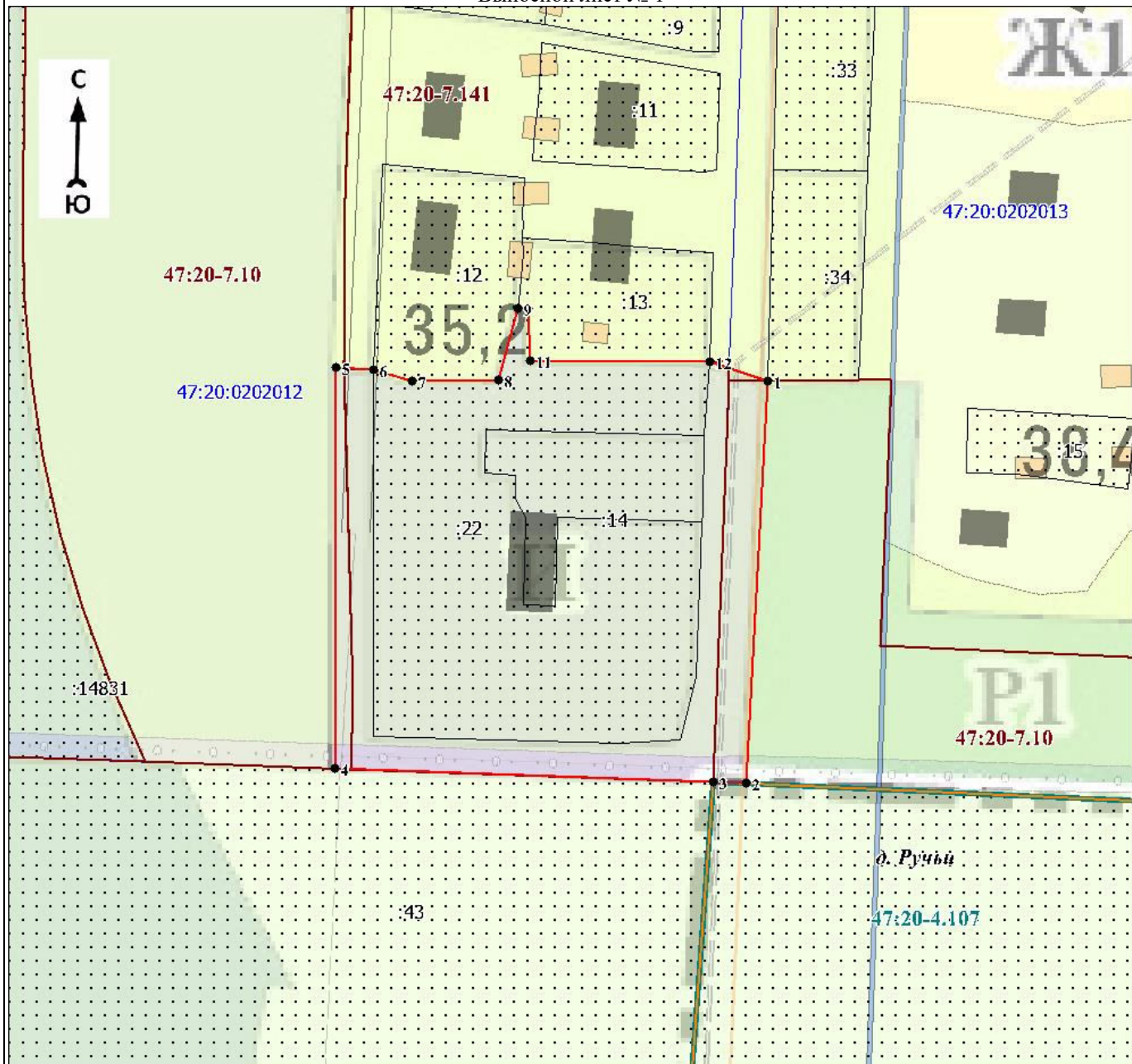
Место для оттиска печати (при наличии) лица, составившего описание местоположения границ объекта

Условные обозначения

	- характерная точка границы объекта
	- граница объекта
	- граница территориальной зоны, сведения о которой содержатся в Едином государственном реестре недвижимости
	- граница кадастрового квартала
	- граница населённого пункта, сведения о которой содержатся в генеральном плане "Вистинского сельского поселения" Кингисеппского муниципального района Ленинградской области
	- граница населённого пункта, сведения о которой содержатся в Едином государственном реестре недвижимости
	- граница муниципального образования, сведения о которой содержатся в Едином государственном реестре недвижимости
	- граница муниципального образования в соответствии с областным законом от 15.06.2010 № 32-оз «Об административно-территориальном устройстве Ленинградской области и порядке его изменения»
	- существующие границы земельного участка, сведения о которой содержатся в Едином государственном реестре недвижимости
	- обозначение земельного участка, сведения о котором содержатся в Едином государственном реестре недвижимости
	- номер кадастрового квартала
	- реестровый номер границы территориальной зоны, сведения о которой содержатся в Едином государственном реестре недвижимости
	- реестровый номер границы населенного пункта, сведения о котором содержатся в Едином государственном реестре недвижимости
	- наименование населённого пункта
	- область и номер выносного листа

План границ объекта

Выносной лист № 1



Масштаб 1:2000

Используемые условные знаки и обозначения:

Условные обозначения представлены на листе 5

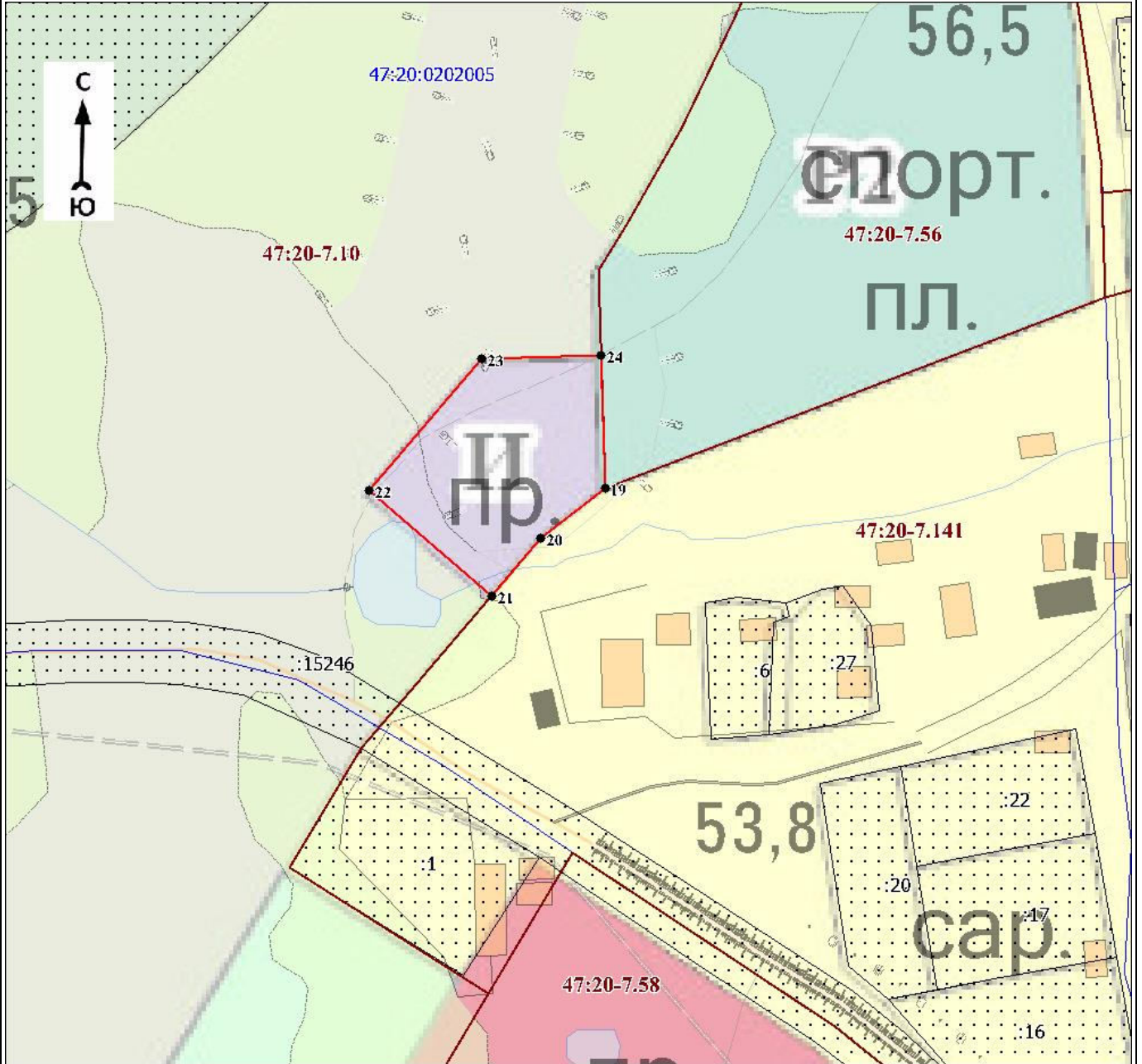
Подпись _____

Дата « ____ » _____ 20 г.

Место для оттиска печати (при наличии) лица, составившего описание местоположения границ объекта

План границ объекта

Выносной лист № 2



Масштаб 1:2000

Используемые условные знаки и обозначения:

Условные обозначения представлены на листе 5

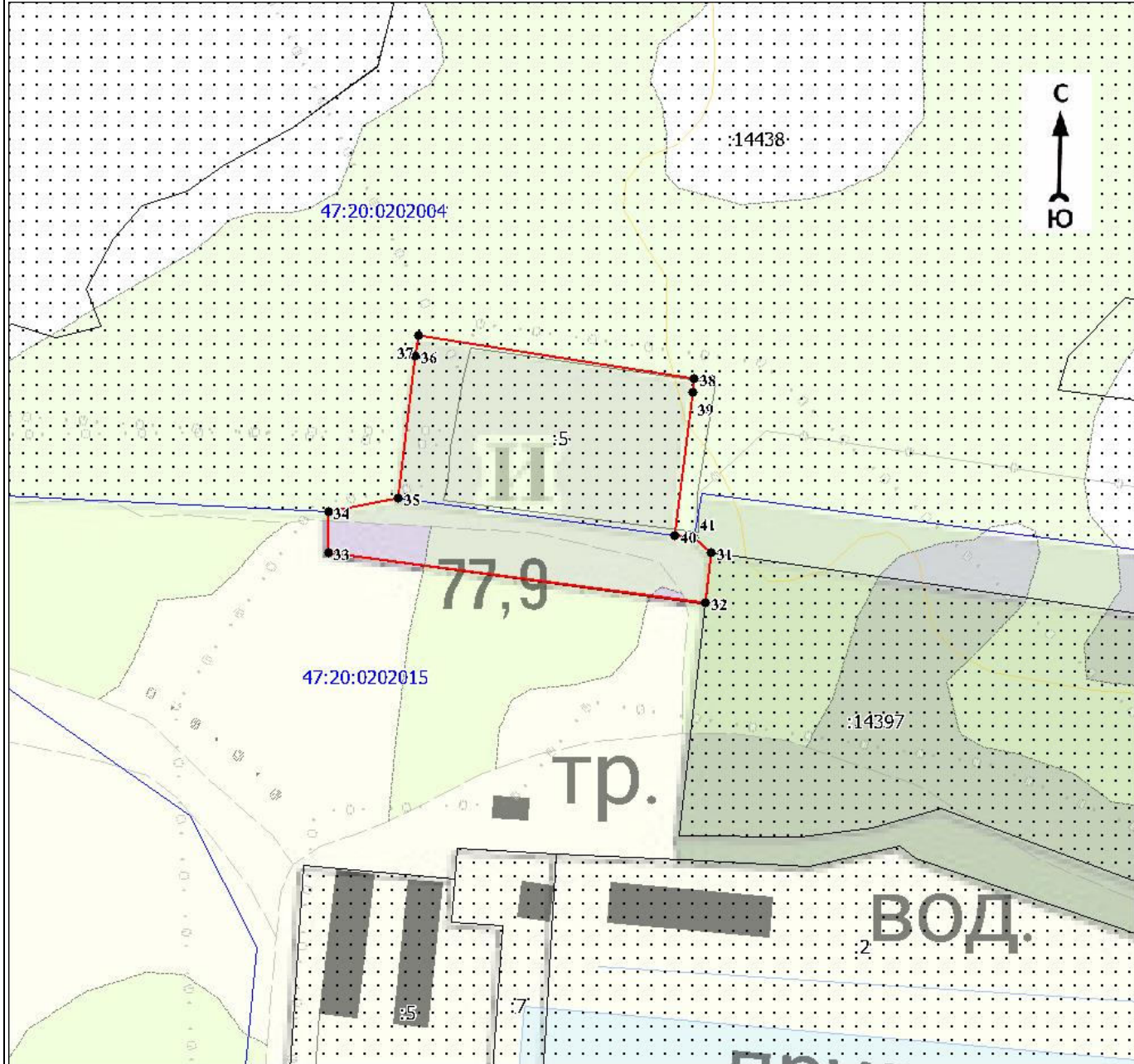
Подпись _____

Дата « ____ » _____ 20 г.

Место для оттиска печати (при наличии) лица, составившего описание местоположения границ объекта

План границ объекта

Выносной лист № 3



Масштаб 1:2000

Используемые условные знаки и обозначения:

Условные обозначения представлены на листе 5

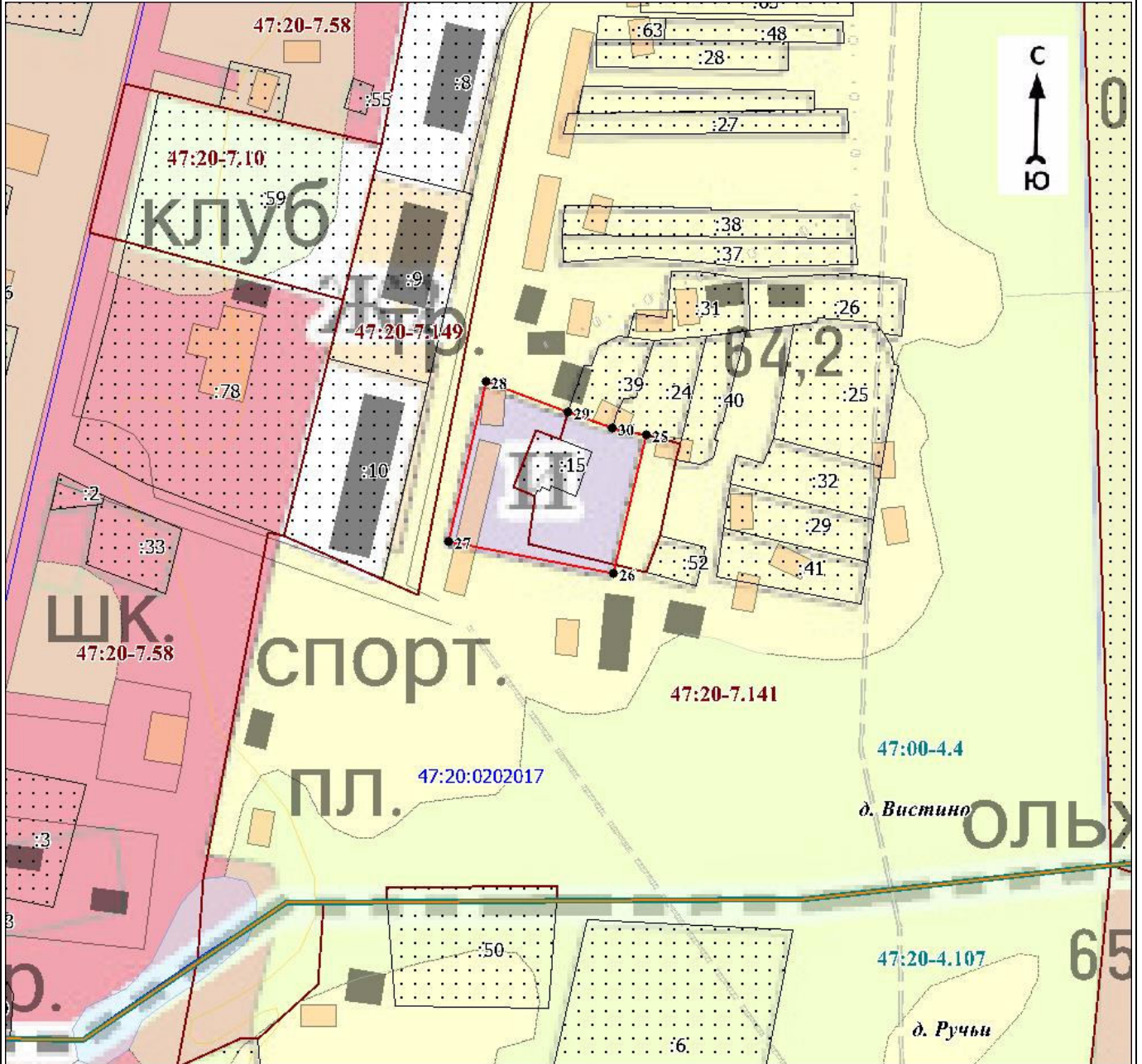
Подпись _____

Дата « ____ » _____ 20 г.

Место для оттиска печати (при наличии) лица, составившего описание местоположения границ объекта

План границ объекта

Выносной лист № 4



Масштаб 1:2000

Используемые условные знаки и обозначения:

Условные обозначения представлены на листе 5

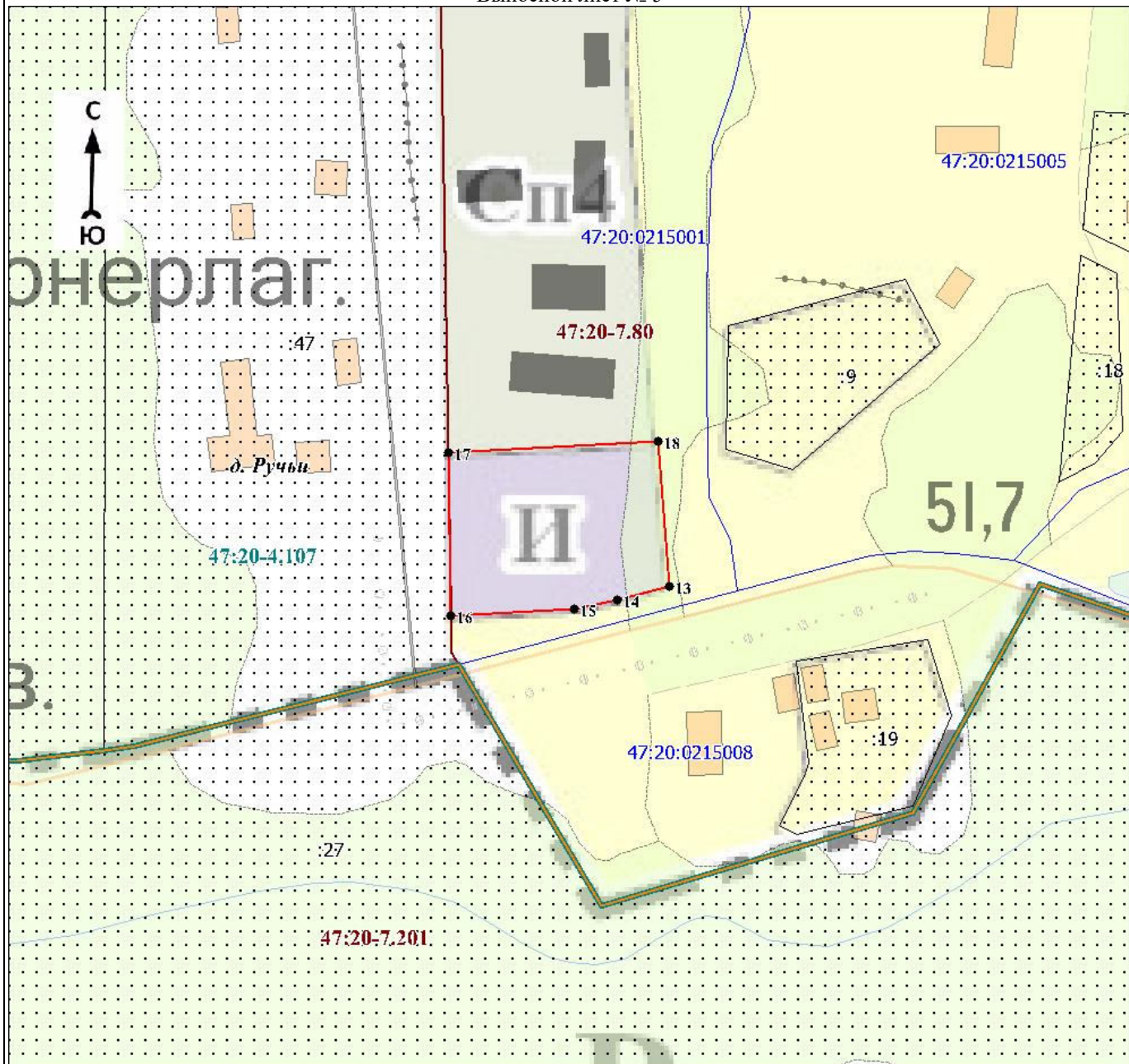
Подпись _____

Дата « ____ » _____ 20 г.

Место для оттиска печати (при наличии) лица, составившего описание местоположения границ объекта

План границ объекта

Выносной лист № 5



Масштаб 1:2000

Используемые условные знаки и обозначения:

Условные обозначения представлены на листе 5

Подпись _____

Дата « ____ » _____ 20 г.

Место для оттиска печати (при наличии) лица, составившего описание местоположения границ объекта

План границ объекта

Выносной лист № 6



Масштаб 1:2000

Используемые условные знаки и обозначения:

Условные обозначения представлены на листе 5

Подпись _____

Дата « ____ » _____ 20 г.

Место для оттиска печати (при наличии) лица, составившего описание местоположения границ объекта

Текстовое описание местоположения границ объекта

Прохождение границы		Описание прохождения границы
от точки	до точки	
1	2	3
1	2	-
2	3	-
3	4	-
4	5	-
5	6	-
6	7	-
7	8	-
8	9	-
9	10	-
10	11	-
11	12	-
12	1	-
13	14	-
14	15	-
15	16	-
16	17	-
17	18	-
18	13	-
19	20	-
20	21	-
21	22	-
22	23	-
23	24	-
24	19	-
25	26	-
26	27	-
27	28	-
28	29	-
29	30	-
30	25	-
31	32	-
32	33	-
33	34	-
34	35	-
35	36	-
36	37	-
37	38	-
38	39	-
39	40	-
40	41	-
41	31	-
42	43	-
43	44	-
44	45	-
45	46	-
46	47	-
47	48	-
48	49	-
49	42	-

ОПИСАНИЕ МЕСТОПОЛОЖЕНИЯ ГРАНИЦ

ПК. Зона портовых комплексов

(наименование объекта, местоположение границ которого описано (далее - объект))

Раздел 1

Сведения об объекте		
№ п/п	Характеристики объекта	Описание характеристик
1	2	3
1	Местоположение объекта	Ленинградская область, Кингисеппский район, Вистинское сельское поселение, деревня Вистино
2	Площадь объекта ± величина погрешности определения площади ($P \pm \Delta P$), м ²	5390274 ± 97511
3	Иные характеристики объекта	<p>Виды разрешённого использования земельных участков и объектов капитального строительства:</p> <p>1) Основные виды разрешённого использования:</p> <ul style="list-style-type: none"> - Хранение автотранспорта; - Коммунальное обслуживание; - Деловое управление; - Магазины; - Общественное питание; - Гостиничное обслуживание; - Служебные гаражи; - Объекты дорожного сервиса; - Причалы для маломерных судов; - Строительная промышленность; - Энергетика; - Склады; - Складские площадки; - Транспорт; - Железнодорожный транспорт; - Автомобильный транспорт; - Водный транспорт; - Воздушный транспорт; - Трубопроводный транспорт; - Обеспечение обороны и безопасности; - Охрана Государственной границы Российской Федерации; - Обеспечение внутреннего правопорядка; - Общее пользование водными объектами; - Специальное пользование водными объектами; - Гидротехнические сооружения; - Земельные участки (территории) общего пользования. <p>2) Условно разрешённые виды использования не установлены</p> <p>3) Вспомогательные виды разрешённого использования не установлены.</p>

Раздел 2

Сведения о местоположении границ объекта					
1. Система координат МСК-47 зона 1					
2. Сведения о характерных точках границ объекта					
Обозначение характерных точек границ	Координаты, м		Метод определения координат характерной точки	Средняя квадратическая погрешность положения характерной точки (Mt), м	Описание обозначения точки на местности (при наличии)
	X	Y			
1	2	3	4	5	6
1	417313,58	1278827,23	Картометрический метод	0,1	Закрепление отсутствует
2	417318,17	1278813,41	Картометрический метод	0,1	Закрепление отсутствует
3	417324,96	1278806,95	Картометрический метод	0,1	Закрепление отсутствует
4	417346,49	1278809,25	Картометрический метод	0,1	Закрепление отсутствует
1	417313,58	1278827,23	Картометрический метод	0,1	Закрепление отсутствует
					-
5	417184,47	1278904,19	Картометрический метод	0,1	Закрепление отсутствует

Сведения о местоположении границ объекта

1. Система координат МСК-47 зона 1

2. Сведения о характерных точках границ объекта

Обозначение характерных точек границ	Координаты, м		Метод определения координат характерной точки	Средняя квадратическая погрешность положения характерной точки (Mt), м	Описание обозначения точки на местности (при наличии)
	X	Y			
6	417179,01	1278903,78	Картометрический метод	0,1	Закрепление отсутствует
7	417125,94	1278899,83	Картометрический метод	0,1	Закрепление отсутствует
8	417112,18	1278898,81	Картометрический метод	0,5	Закрепление отсутствует
9	417123,93	1278364,84	Картометрический метод	0,1	Закрепление отсутствует
10	417139,13	1278377,50	Картометрический метод	0,1	Закрепление отсутствует
11	417133,35	1278384,39	Картометрический метод	0,1	Закрепление отсутствует
12	417148,37	1278396,98	Картометрический метод	0,1	Закрепление отсутствует
13	417153,52	1278391,12	Картометрический метод	0,1	Закрепление отсутствует
14	417179,66	1278417,98	Картометрический метод	0,1	Закрепление отсутствует
15	417204,29	1278445,78	Картометрический метод	0,1	Закрепление отсутствует
16	417224,58	1278475,93	Картометрический метод	0,1	Закрепление отсутствует
17	417238,54	1278501,13	Картометрический метод	0,1	Закрепление отсутствует
18	417232,24	1278504,20	Картометрический метод	0,1	Закрепление отсутствует
19	417246,93	1278541,36	Картометрический метод	0,1	Закрепление отсутствует
20	417258,58	1278579,63	Картометрический метод	0,1	Закрепление отсутствует
21	417266,12	1278618,91	Картометрический метод	0,1	Закрепление отсутствует
22	417269,47	1278658,77	Картометрический метод	0,1	Закрепление отсутствует
23	417268,59	1278698,76	Картометрический метод	0,1	Закрепление отсутствует
24	417262,50	1278738,25	Картометрический метод	0,1	Закрепление отсутствует
25	417252,89	1278771,09	Картометрический метод	0,1	Закрепление отсутствует
26	417232,58	1278826,62	Картометрический метод	0,1	Закрепление отсутствует
27	417208,77	1278870,60	Картометрический метод	0,1	Закрепление отсутствует
5	417184,47	1278904,19	Картометрический метод	0,1	Закрепление отсутствует
					-
28	417672,21	1278025,33	Картометрический метод	0,1	Закрепление отсутствует
29	417646,98	1278041,10	Картометрический метод	0,1	Закрепление отсутствует
30	417876,68	1278072,55	Картометрический метод	0,1	Закрепление отсутствует
31	417892,80	1278074,76	Картометрический метод	0,1	Закрепление отсутствует
32	418012,37	1278091,13	Картометрический метод	12	Закрепление отсутствует
33	417939,38	1278069,61	Картометрический метод	12	Закрепление отсутствует
34	417922,38	1278063,68	Картометрический метод	12	Закрепление отсутствует
35	417903,51	1278056,73	Картометрический метод	12	Закрепление отсутствует
36	417871,44	1278043,35	Картометрический метод	12	Закрепление отсутствует
37	417840,76	1278027,44	Картометрический метод	12	Закрепление отсутствует
38	417824,24	1278018,56	Картометрический метод	12	Закрепление отсутствует
39	417809,07	1278009,90	Картометрический метод	12	Закрепление отсутствует
40	417817,40	1278007,74	Картометрический метод	12	Закрепление отсутствует
41	417873,49	1278039,42	Картометрический метод	12	Закрепление отсутствует
42	417878,33	1278025,65	Картометрический метод	12	Закрепление отсутствует
43	417910,46	1278039,03	Картометрический метод	12	Закрепление отсутствует
44	417928,79	1278045,79	Картометрический метод	12	Закрепление отсутствует
45	417944,90	1278051,42	Картометрический метод	12	Закрепление отсутствует
46	417979,63	1278060,39	Картометрический метод	12	Закрепление отсутствует
47	417996,82	1278063,96	Картометрический метод	12	Закрепление отсутствует
48	418018,70	1278067,60	Картометрический метод	12	Закрепление отсутствует
49	418053,19	1278072,73	Картометрический метод	12	Закрепление отсутствует
50	418127,79	1278083,80	Картометрический метод	12	Закрепление отсутствует
51	418160,54	1278088,17	Картометрический метод	12	Закрепление отсутствует
52	418199,79	1278093,59	Картометрический метод	12	Закрепление отсутствует
53	418273,01	1278104,07	Картометрический метод	12	Закрепление отсутствует
54	418318,41	1278110,02	Картометрический метод	12	Закрепление отсутствует
55	418345,71	1278113,54	Картометрический метод	12	Закрепление отсутствует
56	418357,90	1278115,15	Картометрический метод	12	Закрепление отсутствует
57	418414,45	1278122,90	Картометрический метод	12	Закрепление отсутствует
58	418457,45	1278127,77	Картометрический метод	12	Закрепление отсутствует
59	418499,10	1278132,26	Картометрический метод	12	Закрепление отсутствует
60	418519,75	1278134,33	Картометрический метод	12	Закрепление отсутствует

Сведения о местоположении границ объекта

1. Система координат МСК-47 зона 1

2. Сведения о характерных точках границ объекта

Обозначение характерных точек границ	Координаты, м		Метод определения координат характерной точки	Средняя квадратическая погрешность положения характерной точки (Мт), м	Описание обозначения точки на местности (при наличии)
	X	Y			
61	418568,48	1278142,94	Картометрический метод	12	Закрепление отсутствует
62	418608,84	1278149,08	Картометрический метод	12	Закрепление отсутствует
63	418637,79	1278151,93	Картометрический метод	12	Закрепление отсутствует
64	418658,38	1278139,60	Картометрический метод	0,1	Закрепление отсутствует
65	418658,78	1278118,87	Картометрический метод	0,1	Закрепление отсутствует
66	418677,89	1278121,30	Картометрический метод	0,1	Закрепление отсутствует
67	418691,13	1278123,13	Картометрический метод	0,1	Закрепление отсутствует
68	418760,56	1278132,74	Картометрический метод	0,1	Закрепление отсутствует
69	418748,03	1278223,95	Картометрический метод	12	Закрепление отсутствует
70	418983,38	1278269,50	Картометрический метод	0,1	Закрепление отсутствует
71	419102,60	1278306,20	Картометрический метод	12	Закрепление отсутствует
72	419146,14	1278317,77	Картометрический метод	12	Закрепление отсутствует
73	419350,03	1278378,22	Картометрический метод	12	Закрепление отсутствует
74	420000,07	1278627,38	Картометрический метод	12	Закрепление отсутствует
75	420310,28	1278688,44	Картометрический метод	12	Закрепление отсутствует
76	420296,86	1278295,45	Картометрический метод	12	Закрепление отсутствует
77	420194,92	1278248,36	Картометрический метод	12	Закрепление отсутствует
78	419510,10	1277934,85	Картометрический метод	12	Закрепление отсутствует
79	419490,23	1277999,40	Картометрический метод	12	Закрепление отсутствует
80	419462,20	1277994,18	Картометрический метод	2	Закрепление отсутствует
81	419415,27	1277985,43	Картометрический метод	12	Закрепление отсутствует
82	419440,63	1277890,83	Картометрический метод	12	Закрепление отсутствует
83	419474,77	1277824,80	Картометрический метод	12	Закрепление отсутствует
84	419475,98	1277822,46	Картометрический метод	12	Закрепление отсутствует
85	419434,10	1277789,02	Картометрический метод	12	Закрепление отсутствует
86	419385,73	1277744,17	Картометрический метод	12	Закрепление отсутствует
87	419306,73	1277810,92	Картометрический метод	12	Закрепление отсутствует
88	419277,41	1277856,02	Картометрический метод	12	Закрепление отсутствует
89	419269,37	1277865,64	Картометрический метод	12	Закрепление отсутствует
90	419223,28	1277840,94	Картометрический метод	2	Закрепление отсутствует
91	419224,28	1277831,49	Картометрический метод	2	Закрепление отсутствует
92	419233,57	1277828,67	Картометрический метод	2	Закрепление отсутствует
93	419234,78	1277821,82	Картометрический метод	2	Закрепление отсутствует
94	419201,10	1277809,85	Картометрический метод	2	Закрепление отсутствует
95	419193,93	1277807,31	Картометрический метод	12	Закрепление отсутствует
96	419181,05	1277804,63	Картометрический метод	2	Закрепление отсутствует
97	419180,06	1277798,92	Картометрический метод	2	Закрепление отсутствует
98	419184,40	1277794,20	Картометрический метод	2	Закрепление отсутствует
99	419205,12	1277798,69	Картометрический метод	2	Закрепление отсутствует
100	419231,25	1277804,35	Картометрический метод	2	Закрепление отсутствует
101	419242,74	1277801,94	Картометрический метод	12	Закрепление отсутствует
102	419254,36	1277795,91	Картометрический метод	2	Закрепление отсутствует
103	419304,32	1277752,13	Картометрический метод	2	Закрепление отсутствует
104	419335,02	1277714,30	Картометрический метод	12	Закрепление отсутствует
105	419342,83	1277663,92	Картометрический метод	2	Закрепление отсутствует
106	419305,49	1277646,81	Картометрический метод	2	Закрепление отсутствует
107	419295,30	1277637,31	Картометрический метод	2	Закрепление отсутствует
108	419214,53	1277561,92	Картометрический метод	2	Закрепление отсутствует
109	419216,51	1277554,19	Картометрический метод	2	Закрепление отсутствует
110	419224,11	1277552,05	Картометрический метод	2	Закрепление отсутствует
111	419318,54	1277637,60	Картометрический метод	2	Закрепление отсутствует
112	419345,89	1277650,76	Картометрический метод	2	Закрепление отсутствует
113	419380,00	1277658,66	Картометрический метод	12	Закрепление отсутствует
114	419808,88	1277659,96	Картометрический метод	2	Закрепление отсутствует
115	420030,03	1277663,16	Картометрический метод	2	Закрепление отсутствует
116	420156,32	1277665,11	Картометрический метод	0,5	Закрепление отсутствует
117	420192,85	1277665,16	Картометрический метод	12	Закрепление отсутствует

Сведения о местоположении границ объекта

1. Система координат МСК-47 зона 1

2. Сведения о характерных точках границ объекта

Обозначение характерных точек границ	Координаты, м		Метод определения координат характерной точки	Средняя квадратическая погрешность положения характерной точки (Mt), м	Описание обозначения точки на местности (при наличии)
	X	Y			
118	420229,39	1277665,21	Картометрический метод	0,5	Закрепление отсутствует
119	420256,72	1277666,33	Картометрический метод	0,5	Закрепление отсутствует
120	420278,36	1277667,69	Картометрический метод	0,5	Закрепление отсутствует
121	420304,66	1277671,65	Картометрический метод	0,5	Закрепление отсутствует
122	420324,37	1277676,15	Картометрический метод	0,5	Закрепление отсутствует
123	420340,50	1277682,41	Картометрический метод	0,5	Закрепление отсутствует
124	420376,10	1277706,14	Картометрический метод	0,1	Закрепление отсутствует
125	420419,83	1277747,14	Картометрический метод	0,1	Закрепление отсутствует
126	420469,56	1277809,59	Картометрический метод	0,1	Закрепление отсутствует
127	420489,00	1277833,99	Картометрический метод	0,1	Закрепление отсутствует
128	420550,98	1277900,99	Картометрический метод	12	Закрепление отсутствует
129	420594,57	1277944,31	Картометрический метод	12	Закрепление отсутствует
130	420572,78	1278096,98	Картометрический метод	0,1	Закрепление отсутствует
131	420557,65	1278209,14	Картометрический метод	0,1	Закрепление отсутствует
132	420546,39	1278279,39	Картометрический метод	0,1	Закрепление отсутствует
133	420530,65	1278392,25	Картометрический метод	0,1	Закрепление отсутствует
134	420516,01	1278493,00	Картометрический метод	0,1	Закрепление отсутствует
135	420502,22	1278591,07	Картометрический метод	12	Закрепление отсутствует
136	420484,38	1278699,95	Картометрический метод	0,1	Закрепление отсутствует
137	420475,08	1278761,13	Картометрический метод	0,1	Закрепление отсутствует
138	420464,59	1278846,30	Картометрический метод	0,1	Закрепление отсутствует
139	420463,59	1278852,92	Картометрический метод	0,1	Закрепление отсутствует
140	420416,34	1279165,98	Картометрический метод	0,1	Закрепление отсутствует
141	420414,55	1279177,89	Картометрический метод	0,1	Закрепление отсутствует
142	420412,17	1279194,44	Картометрический метод	0,2	Закрепление отсутствует
143	420397,11	1279299,32	Картометрический метод	0,2	Закрепление отсутствует
144	420336,99	1279301,51	Картометрический метод	0,1	Закрепление отсутствует
145	420203,91	1279320,37	Картометрический метод	0,1	Закрепление отсутствует
146	420107,49	1279349,72	Картометрический метод	0,1	Закрепление отсутствует
147	419992,79	1279398,60	Картометрический метод	0,1	Закрепление отсутствует
148	419840,12	1279477,70	Картометрический метод	0,1	Закрепление отсутствует
149	419801,59	1279494,50	Картометрический метод	0,1	Закрепление отсутствует
150	419761,69	1279509,03	Картометрический метод	0,1	Закрепление отсутствует
151	419720,04	1279520,83	Картометрический метод	0,1	Закрепление отсутствует
152	419677,27	1279530,10	Картометрический метод	0,1	Закрепление отсутствует
153	419634,22	1279537,13	Картометрический метод	0,1	Закрепление отсутствует
154	419591,74	1279542,26	Картометрический метод	0,1	Закрепление отсутствует
155	419550,69	1279545,83	Картометрический метод	0,1	Закрепление отсутствует
156	419476,29	1279549,46	Картометрический метод	0,1	Закрепление отсутствует
157	419394,64	1279550,63	Картометрический метод	0,1	Закрепление отсутствует
158	419342,99	1279549,51	Картометрический метод	0,1	Закрепление отсутствует
159	419291,48	1279546,17	Картометрический метод	0,1	Закрепление отсутствует
160	419204,02	1279538,96	Картометрический метод	0,1	Закрепление отсутствует
161	419155,64	1279533,11	Картометрический метод	0,1	Закрепление отсутствует
162	419111,99	1279525,46	Картометрический метод	0,1	Закрепление отсутствует
163	419070,24	1279515,39	Картометрический метод	0,1	Закрепление отсутствует
164	419027,22	1279502,12	Картометрический метод	0,1	Закрепление отсутствует
165	418997,47	1279490,77	Картометрический метод	0,1	Закрепление отсутствует
166	418967,24	1279476,69	Картометрический метод	0,1	Закрепление отсутствует
167	418936,87	1279459,27	Картометрический метод	0,1	Закрепление отсутствует
168	418906,69	1279438,14	Картометрический метод	0,1	Закрепление отсутствует
169	418883,23	1279419,01	Картометрический метод	0,1	Закрепление отсутствует
170	418877,12	1279414,09	Картометрический метод	0,1	Закрепление отсутствует
171	418848,62	1279388,03	Картометрический метод	0,1	Закрепление отсутствует
172	418821,58	1279360,98	Картометрический метод	0,1	Закрепление отсутствует
173	418796,19	1279333,20	Картометрический метод	0,1	Закрепление отсутствует
174	418771,76	1279302,01	Картометрический метод	0,1	Закрепление отсутствует

Сведения о местоположении границ объекта

1. Система координат МСК-47 зона 1

2. Сведения о характерных точках границ объекта

Обозначение характерных точек границ	Координаты, м		Метод определения координат характерной точки	Средняя квадратическая погрешность положения характерной точки (Mt), м	Описание обозначения точки на местности (при наличии)
	X	Y			
175	418759,62	1279284,07	Картометрический метод	0,1	Закрепление отсутствует
176	418747,37	1279263,98	Картометрический метод	0,1	Закрепление отсутствует
177	418734,90	1279241,34	Картометрический метод	0,1	Закрепление отсутствует
178	418722,10	1279215,70	Картометрический метод	0,1	Закрепление отсутствует
179	418695,00	1279155,29	Картометрический метод	0,1	Закрепление отсутствует
180	418664,93	1279087,13	Картометрический метод	0,1	Закрепление отсутствует
181	418654,24	1279064,40	Картометрический метод	0,1	Закрепление отсутствует
182	418648,42	1279052,01	Картометрический метод	0,1	Закрепление отсутствует
183	418642,45	1279040,26	Картометрический метод	0,1	Закрепление отсутствует
184	418630,73	1279017,17	Картометрический метод	0,1	Закрепление отсутствует
185	418626,63	1279009,42	Картометрический метод	0,1	Закрепление отсутствует
186	418600,13	1278959,35	Картометрический метод	0,1	Закрепление отсутствует
187	418579,04	1278930,93	Картометрический метод	0,1	Закрепление отсутствует
188	418554,65	1278902,43	Картометрический метод	0,1	Закрепление отсутствует
189	418529,30	1278876,49	Картометрический метод	0,1	Закрепление отсутствует
190	418503,34	1278853,03	Картометрический метод	0,1	Закрепление отсутствует
191	418462,91	1278821,41	Картометрический метод	0,1	Закрепление отсутствует
192	418421,45	1278794,83	Картометрический метод	0,1	Закрепление отсутствует
193	418376,12	1278770,50	Картометрический метод	0,1	Закрепление отсутствует
194	418330,77	1278751,76	Картометрический метод	0,1	Закрепление отсутствует
195	418290,05	1278739,42	Картометрический метод	0,1	Закрепление отсутствует
196	418220,05	1278726,61	Картометрический метод	0,1	Закрепление отсутствует
197	418133,04	1278720,27	Картометрический метод	0,1	Закрепление отсутствует
198	417716,72	1278703,97	Картометрический метод	0,1	Закрепление отсутствует
199	417621,59	1278702,70	Картометрический метод	0,1	Закрепление отсутствует
200	417596,60	1278703,20	Картометрический метод	0,1	Закрепление отсутствует
201	417571,69	1278705,36	Картометрический метод	0,1	Закрепление отсутствует
202	417546,99	1278709,18	Картометрический метод	0,1	Закрепление отсутствует
203	417522,60	1278714,63	Картометрический метод	0,1	Закрепление отсутствует
204	417498,62	1278721,70	Картометрический метод	0,1	Закрепление отсутствует
205	417476,17	1278729,98	Картометрический метод	0,1	Закрепление отсутствует
206	417449,57	1278741,74	Картометрический метод	0,1	Закрепление отсутствует
207	417449,18	1278753,15	Картометрический метод	0,1	Закрепление отсутствует
208	417378,31	1278791,87	Картометрический метод	0,1	Закрепление отсутствует
209	417379,10	1278782,55	Картометрический метод	0,1	Закрепление отсутствует
210	417332,53	1278775,20	Картометрический метод	0,1	Закрепление отсутствует
211	417328,53	1278769,60	Картометрический метод	0,1	Закрепление отсутствует
212	417332,61	1278735,65	Картометрический метод	0,1	Закрепление отсутствует
213	417333,59	1278696,13	Картометрический метод	0,1	Закрепление отсутствует
214	417332,25	1278652,35	Картометрический метод	0,1	Закрепление отсутствует
215	417328,19	1278613,38	Картометрический метод	0,1	Закрепление отсутствует
216	417320,73	1278574,68	Картометрический метод	0,1	Закрепление отсутствует
217	417309,30	1278533,93	Картометрический метод	0,1	Закрепление отсутствует
218	417292,79	1278496,41	Картометрический метод	0,1	Закрепление отсутствует
219	417272,94	1278458,96	Картометрический метод	0,1	Закрепление отсутствует
220	417257,06	1278433,53	Картометрический метод	0,1	Закрепление отсутствует
221	417256,07	1278427,61	Картометрический метод	0,1	Закрепление отсутствует
222	417261,79	1278386,60	Картометрический метод	0,1	Закрепление отсутствует
223	417232,63	1278383,83	Картометрический метод	0,1	Закрепление отсутствует
224	417222,93	1278386,53	Картометрический метод	0,1	Закрепление отсутствует
225	417199,94	1278361,84	Картометрический метод	0,1	Закрепление отсутствует
226	417180,41	1278340,88	Картометрический метод	0,1	Закрепление отсутствует
227	417188,68	1278330,49	Картометрический метод	0,1	Закрепление отсутствует
228	417155,09	1278305,08	Картометрический метод	0,1	Закрепление отсутствует
229	417145,12	1278317,94	Картометрический метод	0,1	Закрепление отсутствует
230	417131,54	1278307,95	Картометрический метод	0,1	Закрепление отсутствует
231	417125,27	1278303,99	Картометрический метод	0,1	Закрепление отсутствует

Сведения о местоположении границ объекта

1. Система координат МСК-47 зона 1

2. Сведения о характерных точках границ объекта

Обозначение характерных точек границ	Координаты, м		Метод определения координат характерной точки	Средняя квадратическая погрешность положения характерной точки (Mt), м	Описание обозначения точки на местности (при наличии)
	X	Y			
232	417126,91	1278229,49	Картометрический метод	0,5	Закрепление отсутствует
233	417126,62	1278229,38	Картометрический метод	0,5	Закрепление отсутствует
234	417118,29	1278225,34	Картометрический метод	0,5	Закрепление отсутствует
235	417061,32	1278198,24	Картометрический метод	0,5	Закрепление отсутствует
236	417000,37	1278182,14	Картометрический метод	0,5	Закрепление отсутствует
237	416938,58	1278171,64	Картометрический метод	0,5	Закрепление отсутствует
238	416875,53	1278168,99	Картометрический метод	0,5	Закрепление отсутствует
239	416813,18	1278176,20	Картометрический метод	0,5	Закрепление отсутствует
240	416751,35	1278188,24	Картометрический метод	0,5	Закрепление отсутствует
241	416692,37	1278210,70	Картометрический метод	0,5	Закрепление отсутствует
242	416635,72	1278238,85	Картометрический метод	0,5	Закрепление отсутствует
243	416551,30	1278289,41	Картометрический метод	0,5	Закрепление отсутствует
244	416513,47	1278310,97	Картометрический метод	0,5	Закрепление отсутствует
245	416496,90	1278320,40	Картометрический метод	0,5	Закрепление отсутствует
246	416465,77	1278338,12	Картометрический метод	0,5	Закрепление отсутствует
247	416387,15	1278372,82	Картометрический метод	12	Закрепление отсутствует
248	416305,42	1278400,32	Картометрический метод	0,5	Закрепление отсутствует
249	416220,91	1278415,93	Картометрический метод	0,5	Закрепление отсутствует
250	416134,65	1278420,24	Картометрический метод	0,5	Закрепление отсутствует
251	415911,30	1278418,67	Картометрический метод	0,5	Закрепление отсутствует
252	415600,72	1278413,79	Картометрический метод	0,5	Закрепление отсутствует
253	415066,94	1278405,27	Картометрический метод	0,5	Закрепление отсутствует
254	415067,50	1278363,12	Картометрический метод	0,5	Закрепление отсутствует
255	414839,65	1278372,16	Картометрический метод	12	Закрепление отсутствует
256	414747,15	1278371,17	Картометрический метод	12	Закрепление отсутствует
257	414655,11	1278360,87	Картометрический метод	12	Закрепление отсутствует
258	414564,79	1278341,44	Картометрический метод	0,1	Закрепление отсутствует
259	414476,77	1278313,00	Картометрический метод	0,5	Закрепление отсутствует
260	414374,63	1278262,10	Картометрический метод	12	Закрепление отсутствует
261	414329,98	1278237,72	Картометрический метод	12	Закрепление отсутствует
262	414308,66	1278225,33	Картометрический метод	0,5	Закрепление отсутствует
263	414308,24	1278225,08	Картометрический метод	0,5	Закрепление отсутствует
264	414310,84	1278198,35	Картометрический метод	0,1	Закрепление отсутствует
265	414317,74	1278127,45	Картометрический метод	12	Закрепление отсутствует
266	414317,86	1278126,17	Картометрический метод	12	Закрепление отсутствует
267	414321,38	1278090,04	Картометрический метод	0,1	Закрепление отсутствует
268	414321,88	1278084,92	Картометрический метод	0,1	Закрепление отсутствует
269	414328,33	1278018,44	Картометрический метод	0,1	Закрепление отсутствует
270	414330,67	1277991,51	Картометрический метод	0,1	Закрепление отсутствует
271	414334,13	1277951,56	Картометрический метод	0,1	Закрепление отсутствует
272	414338,81	1277899,09	Картометрический метод	0,1	Закрепление отсутствует
273	414345,82	1277814,71	Картометрический метод	0,1	Закрепление отсутствует
274	414554,61	1277798,51	Картометрический метод	0,1	Закрепление отсутствует
275	414759,03	1277783,30	Картометрический метод	0,1	Закрепление отсутствует
276	415041,16	1277748,67	Картометрический метод	0,1	Закрепление отсутствует
277	415109,80	1277758,59	Картометрический метод	0,5	Закрепление отсутствует
278	415188,99	1277755,85	Картометрический метод	0,5	Закрепление отсутствует
279	415249,18	1277750,14	Картометрический метод	0,5	Закрепление отсутствует
280	415329,85	1277778,44	Картометрический метод	0,5	Закрепление отсутствует
281	415355,18	1277780,98	Картометрический метод	12	Закрепление отсутствует
282	415355,19	1277780,98	Картометрический метод	0,5	Закрепление отсутствует
283	415367,44	1277772,95	Картометрический метод	0,5	Закрепление отсутствует
284	415369,55	1277752,68	Картометрический метод	0,5	Закрепление отсутствует
285	415389,82	1277741,28	Картометрический метод	0,5	Закрепление отсутствует
286	415417,28	1277747,61	Картометрический метод	0,5	Закрепление отсутствует
287	415448,10	1277771,26	Картометрический метод	12	Закрепление отсутствует
288	415520,33	1277784,36	Картометрический метод	0,5	Закрепление отсутствует

Сведения о местоположении границ объекта

1. Система координат МСК-47 зона 1

2. Сведения о характерных точках границ объекта

Обозначение характерных точек границ	Координаты, м		Метод определения координат характерной точки	Средняя квадратическая погрешность положения характерной точки (Mt), м	Описание обозначения точки на местности (при наличии)
	X	Y			
289	415580,73	1277789,42	Картометрический метод	0,5	Закрепление отсутствует
290	415621,70	1277779,29	Картометрический метод	0,5	Закрепление отсутствует
291	415688,00	1277780,98	Картометрический метод	12	Закрепление отсутствует
292	415723,91	1277794,07	Картометрический метод	0,5	Закрепление отсутствует
293	415769,54	1277800,83	Картометрический метод	0,5	Закрепление отсутствует
294	416063,05	1277808,43	Картометрический метод	12	Закрепление отсутствует
295	416108,26	1277807,16	Картометрический метод	0,5	Закрепление отсутствует
296	416126,42	1277819,41	Картометрический метод	0,5	Закрепление отсутствует
297	416125,99	1277835,04	Картометрический метод	0,5	Закрепление отсутствует
298	416098,96	1277854,89	Картометрический метод	0,5	Закрепление отсутствует
299	416069,40	1277834,19	Картометрический метод	0,5	Закрепление отсутствует
300	416003,93	1277835,46	Картометрический метод	0,5	Закрепление отсутствует
301	415941,85	1277835,46	Картометрический метод	0,5	Закрепление отсутствует
302	415886,09	1277833,77	Картометрический метод	0,5	Закрепление отсутствует
303	415696,46	1277811,81	Картометрический метод	0,5	Закрепление отсутствует
304	415647,04	1277808,43	Картометрический метод	0,5	Закрепление отсутствует
305	415631,41	1277819,83	Картометрический метод	0,5	Закрепление отсутствует
306	415630,57	1277838,84	Картометрический метод	0,5	Закрепление отсутствует
307	415647,46	1277852,78	Картометрический метод	0,5	Закрепление отсутствует
308	415747,14	1277874,74	Картометрический метод	0,5	Закрепление отсутствует
309	415788,95	1277874,74	Картометрический метод	0,5	Закрепление отсутствует
310	415814,29	1277880,65	Картометрический метод	0,5	Закрепление отсутствует
311	415832,45	1277890,37	Картометрический метод	0,5	Закрепление отсутствует
312	416032,65	1277886,99	Картометрический метод	0,5	Закрепление отсутствует
313	416143,73	1277896,70	Картометрический метод	0,5	Закрепление отсутствует
314	416215,96	1277886,99	Картометрический метод	0,5	Закрепление отсутствует
315	416241,30	1277871,36	Картометрический метод	0,5	Закрепление отсутствует
316	416246,38	1277852,78	Картометрический метод	0,5	Закрепление отсутствует
317	416234,13	1277839,69	Картометрический метод	0,5	Закрепление отсутствует
318	416204,98	1277833,35	Картометрический метод	0,5	Закрепление отсутствует
319	416195,25	1277821,52	Картометрический метод	12	Закрепление отсутствует
320	416197,61	1277812,75	Картометрический метод	12	Закрепление отсутствует
321	416196,79	1277799,01	Картометрический метод	12	Закрепление отсутствует
322	416195,25	1277773,37	Картометрический метод	12	Закрепление отсутствует
323	416183,01	1277728,18	Картометрический метод	0,5	Закрепление отсутствует
324	416185,55	1277696,08	Картометрический метод	0,5	Закрепление отсутствует
325	416193,99	1277679,61	Картометрический метод	0,5	Закрепление отсутствует
326	416204,57	1277679,61	Картометрический метод	0,5	Закрепление отсутствует
327	416208,78	1277689,75	Картометрический метод	0,5	Закрепление отсутствует
328	416210,04	1277736,21	Картометрический метод	0,5	Закрепление отсутствует
329	416213,85	1277774,64	Картометрический метод	0,5	Закрепление отсутствует
330	416215,09	1277778,20	Картометрический метод	0,5	Закрепление отсутствует
331	416224,83	1277806,32	Картометрический метод	0,5	Закрепление отсутствует
332	416245,94	1277820,68	Картометрический метод	0,5	Закрепление отсутствует
333	416266,90	1277822,17	Картометрический метод	0,1	Закрепление отсутствует
334	416299,16	1277824,48	Картометрический метод	0,1	Закрепление отсутствует
335	416343,92	1277813,08	Картометрический метод	12	Закрепление отсутствует
336	416363,36	1277794,91	Картометрический метод	0,1	Закрепление отсутствует
337	416359,14	1277779,71	Картометрический метод	0,1	Закрепление отсутствует
338	416310,14	1277735,36	Картометрический метод	0,1	Закрепление отсутствует
339	416286,91	1277708,33	Картометрический метод	0,1	Закрепление отсутствует
340	416276,35	1277688,90	Картометрический метод	0,1	Закрепление отсутствует
341	416280,16	1277679,19	Картометрический метод	0,1	Закрепление отсутствует
342	416290,29	1277677,50	Картометрический метод	0,1	Закрепление отсутствует
343	416294,48	1277679,77	Картометрический метод	0,1	Закрепление отсутствует
344	416319,86	1277693,55	Картометрический метод	0,1	Закрепление отсутствует
345	416351,11	1277692,28	Картометрический метод	0,1	Закрепление отсутствует

Сведения о местоположении границ объекта

1. Система координат МСК-47 зона 1

2. Сведения о характерных точках границ объекта

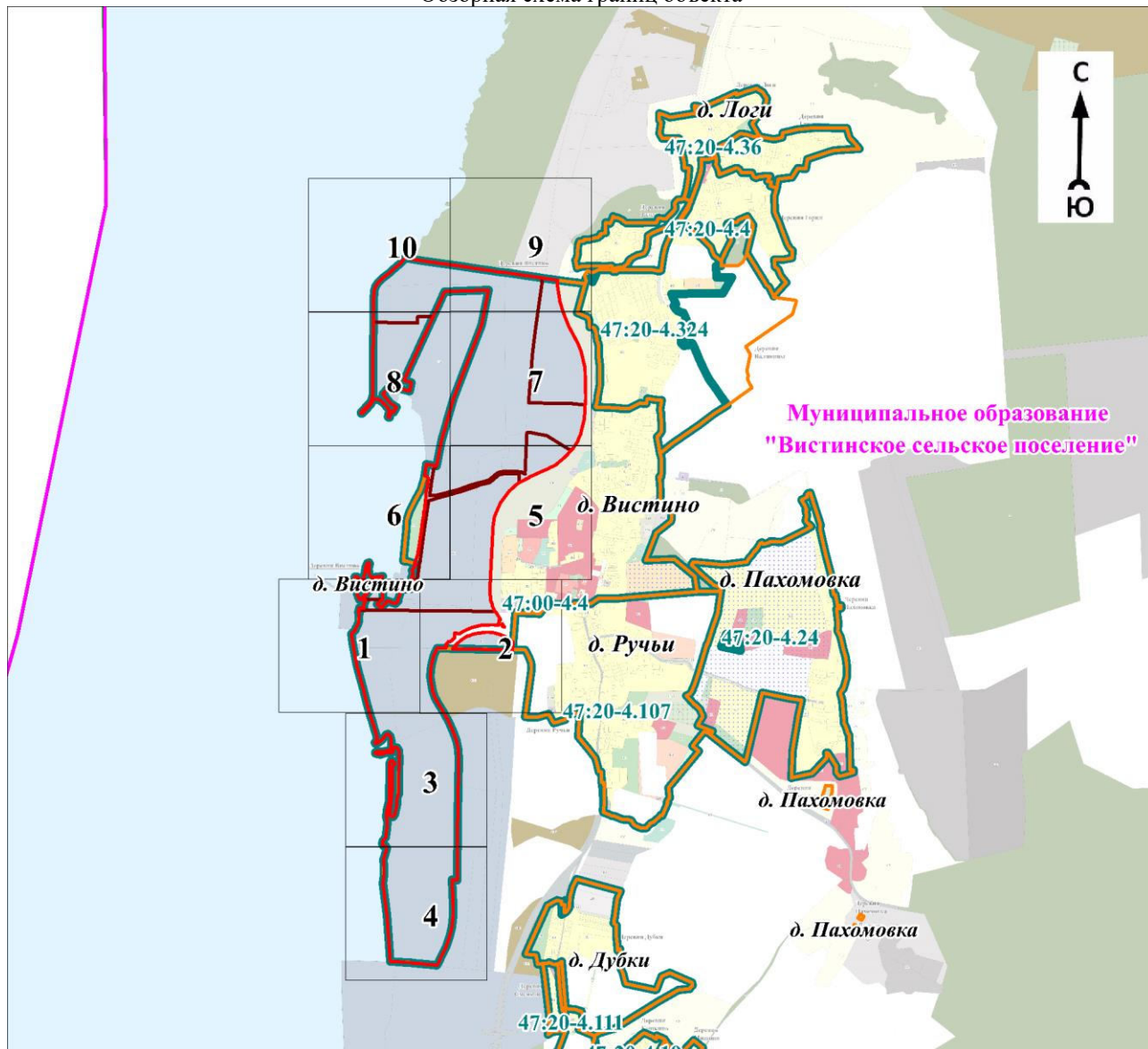
Обозначение характерных точек границ	Координаты, м		Метод определения координат характерной точки	Средняя квадратическая погрешность положения характерной точки (Mt), м	Описание обозначения точки на местности (при наличии)
	X	Y			
346	416368,07	1277686,82	Картометрический метод	0,1	Закрепление отсутствует
347	416456,57	1277658,33	Картометрический метод	0,1	Закрепление отсутствует
348	416511,19	1277640,75	Картометрический метод	0,1	Закрепление отсутствует
349	416655,21	1277601,47	Картометрический метод	0,1	Закрепление отсутствует
350	416763,33	1277576,13	Картометрический метод	0,1	Закрепление отсутствует
351	416889,20	1277536,85	Картометрический метод	0,1	Закрепление отсутствует
352	416963,11	1277517,00	Картометрический метод	0,1	Закрепление отсутствует
353	417068,70	1277497,15	Картометрический метод	0,1	Закрепление отсутствует
354	417134,28	1277485,97	Картометрический метод	0,1	Закрепление отсутствует
355	417252,00	1277465,90	Картометрический метод	0,1	Закрепление отсутствует
356	417289,85	1277500,99	Картометрический метод	0,1	Закрепление отсутствует
357	417309,87	1277505,88	Картометрический метод	0,1	Закрепление отсутствует
358	417326,35	1277516,51	Картометрический метод	12	Закрепление отсутствует
359	417349,60	1277529,01	Картометрический метод	0,1	Закрепление отсутствует
360	417369,59	1277532,09	Картометрический метод	12	Закрепление отсутствует
361	417403,81	1277534,48	Картометрический метод	0,1	Закрепление отсутствует
362	417441,72	1277536,75	Картометрический метод	0,1	Закрепление отсутствует
363	417442,91	1277532,29	Картометрический метод	0,1	Закрепление отсутствует
364	417447,16	1277529,30	Картометрический метод	0,1	Закрепление отсутствует
365	417486,78	1277536,09	Картометрический метод	0,1	Закрепление отсутствует
366	417484,38	1277577,94	Картометрический метод	0,1	Закрепление отсутствует
367	417521,42	1277580,68	Картометрический метод	0,1	Закрепление отсутствует
368	417548,19	1277593,57	Картометрический метод	0,1	Закрепление отсутствует
369	417557,73	1277585,21	Картометрический метод	0,1	Закрепление отсутствует
370	417558,55	1277569,89	Картометрический метод	0,1	Закрепление отсутствует
371	417603,74	1277597,23	Картометрический метод	12	Закрепление отсутствует
372	417609,82	1277602,57	Картометрический метод	0,1	Закрепление отсутствует
373	417632,63	1277622,64	Картометрический метод	0,1	Закрепление отсутствует
374	417688,71	1277671,98	Картометрический метод	0,1	Закрепление отсутствует
375	417660,05	1277734,51	Картометрический метод	0,1	Закрепление отсутствует
376	417653,79	1277748,14	Картометрический метод	12	Закрепление отсутствует
377	417586,06	1277747,57	Картометрический метод	0,1	Закрепление отсутствует
378	417556,80	1277739,33	Картометрический метод	12	Закрепление отсутствует
379	417526,63	1277705,55	Картометрический метод	0,1	Закрепление отсутствует
380	417519,43	1277697,50	Картометрический метод	0,1	Закрепление отсутствует
381	417487,26	1277733,02	Картометрический метод	0,1	Закрепление отсутствует
382	417524,22	1277765,65	Картометрический метод	0,1	Закрепление отсутствует
383	417551,18	1277789,46	Картометрический метод	0,1	Закрепление отсутствует
384	417523,23	1277858,50	Картометрический метод	0,1	Закрепление отсутствует
385	417547,86	1277881,40	Картометрический метод	0,1	Закрепление отсутствует
386	417556,01	1277880,15	Картометрический метод	12	Закрепление отсутствует
387	417596,16	1277895,13	Картометрический метод	0,1	Закрепление отсутствует
388	417628,75	1277902,32	Картометрический метод	0,1	Закрепление отсутствует
389	417659,96	1277922,30	Картометрический метод	0,1	Закрепление отсутствует
390	417648,65	1277945,92	Картометрический метод	12	Закрепление отсутствует
391	417663,12	1277956,92	Картометрический метод	0,1	Закрепление отсутствует
392	417654,92	1277976,47	Картометрический метод	0,1	Закрепление отсутствует
393	417654,72	1277990,17	Картометрический метод	0,1	Закрепление отсутствует
394	417658,39	1278022,19	Картометрический метод	0,1	Закрепление отсутствует
28	417672,21	1278025,33	Картометрический метод	0,1	Закрепление отсутствует
					-
395	417769,25	1277746,05	Картометрический метод	0,1	Закрепление отсутствует
396	417747,09	1277721,10	Картометрический метод	0,1	Закрепление отсутствует
397	417734,33	1277702,38	Картометрический метод	0,1	Закрепление отсутствует
398	417613,40	1277595,33	Картометрический метод	0,1	Закрепление отсутствует
399	417558,89	1277555,96	Картометрический метод	12	Закрепление отсутствует
400	417558,97	1277540,73	Картометрический метод	0,1	Закрепление отсутствует

3. Сведения о характерных точках части (частей) границы объекта

Обозначение характерных точек части границы	Существующие координаты, м		Измененные (уточненные) координаты, м		Метод определения координат характерной точки	Средняя квадратическая погрешность положения характерной точки (M _t), м	Описание обозначения точки на местности (при наличии)
	X	Y	X	Y			
1	2	3	4	5	6	7	8
-	-	-	-	-	-	-	-

План границ объекта

Обзорная схема границ объекта



Масштаб 1:60000

Используемые условные знаки и обозначения:














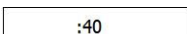

Условные обозначения представлены на листе 12

Подпись _____

Дата « ____ » _____ 20 г.

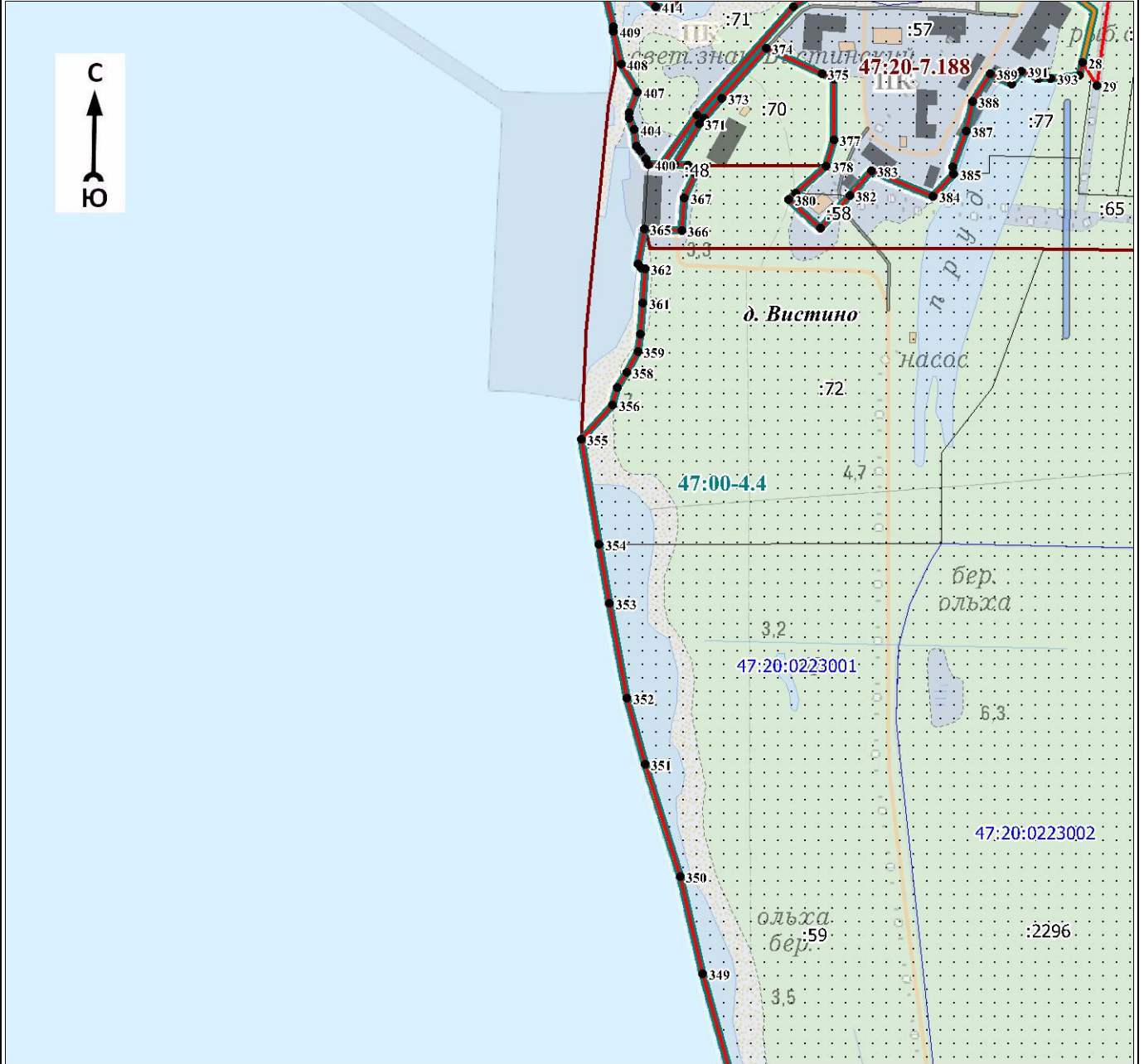
Место для оттиска печати (при наличии) лица, составившего описание местоположения границ объекта

Условные обозначения

	- характерная точка границы объекта
	- граница объекта
	- граница территориальной зоны, имеющиеся в Едином государственном реестре недвижимости, сведения о которой достаточны для определения её местоположения
	- граница кадастрового квартала
	- граница населённого пункта, имеющиеся в генеральном плане "Вистинского сельского поселения" Кингисеппского муниципального района Ленинградской области, сведения о которой достаточны для определения её местоположения
	- граница населённого пункта, имеющиеся в Едином государственном реестре недвижимости сведения о которой достаточны для определения её местоположения
	- граница муниципального образования, имеющиеся в Едином государственном реестре недвижимости сведения о которой достаточны для определения её местоположения
	- граница муниципального образования в соответствии с областным законом от 15.06.2010 № 32-оз «Об административно-территориальном устройстве Ленинградской области и порядке его изменения»
	- существующие границы земельного участка, имеющиеся в Едином государственном реестре недвижимости сведения о которых достаточны для определения их местоположения
	- обозначение земельного участка, сведения о котором содержатся в Едином государственном реестре недвижимости
	- номер кадастрового квартала
	- реестровый номер границы территориальной зоны, сведения о которой содержатся в Едином государственном реестре недвижимости
	- реестровый номер границы населённого пункта, сведения о котором содержатся в Едином государственном реестре недвижимости
	- наименование населённого пункта
	- область и номер выносного листа

План границ объекта

Выносной лист № 1



Масштаб 1:7000

Используемые условные знаки и обозначения:

Условные обозначения представлены на листе 12

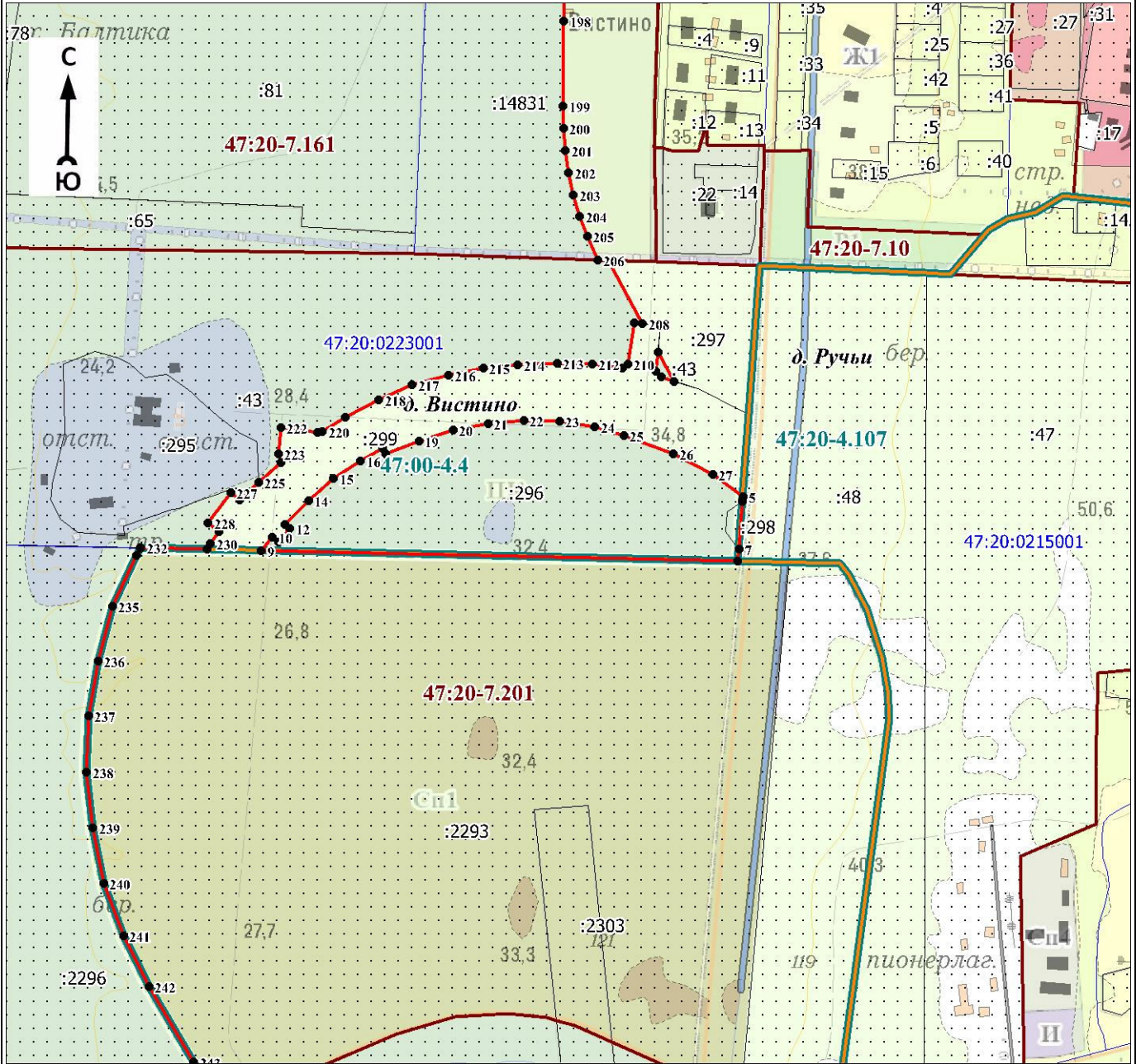
Подпись _____

Дата « ____ » _____ 20 г.

Место для оттиска печати (при наличии) лица, составившего описание местоположения границ объекта

План границ объекта

Выносной лист № 2



Масштаб 1:7000

Используемые условные знаки и обозначения:

Условные обозначения представлены на листе 12

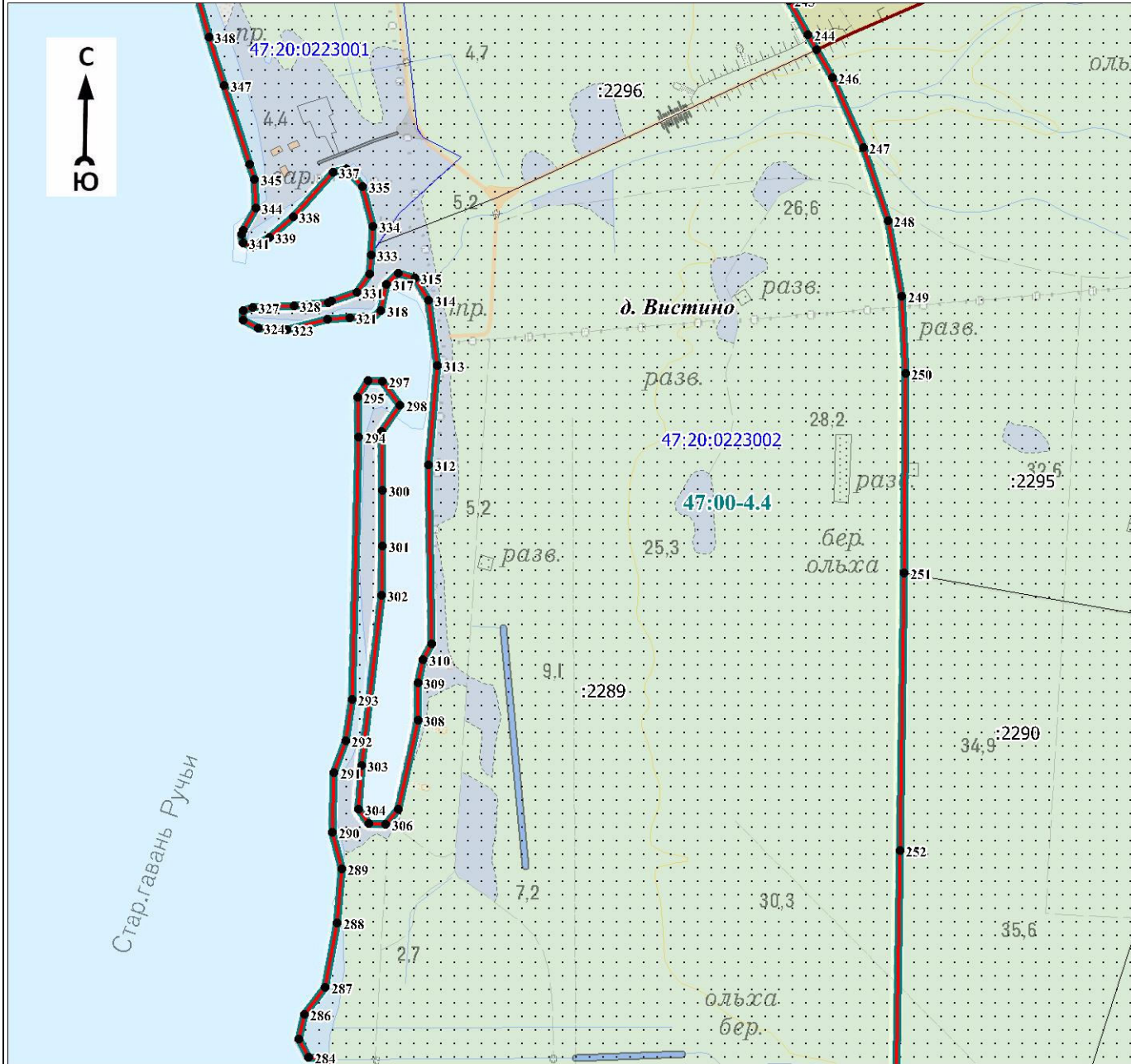
Подпись _____

Дата « ____ » _____ 20 г.

Место для оттиска печати (при наличии) лица, составившего описание местоположения границ объекта

План границ объекта

Выносной лист № 3



Масштаб 1:7000

Используемые условные знаки и обозначения:

Условные обозначения представлены на листе 12

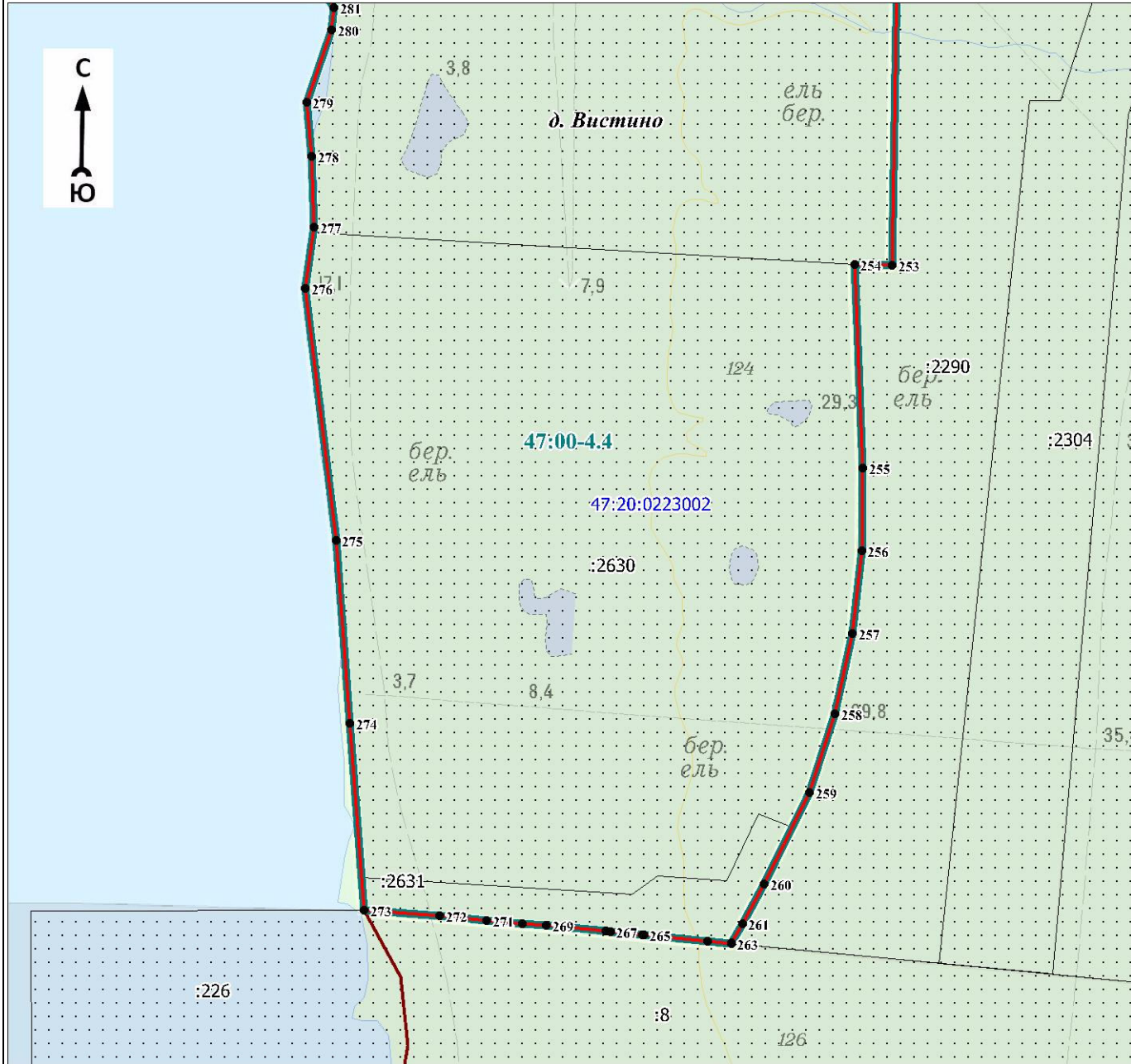
Подпись _____

Дата « ____ » _____ 20 г.

Место для оттиска печати (при наличии) лица, составившего описание местоположения границ объекта

План границ объекта

Выносной лист № 4



Масштаб 1:7000

Используемые условные знаки и обозначения:

Условные обозначения представлены на листе 12

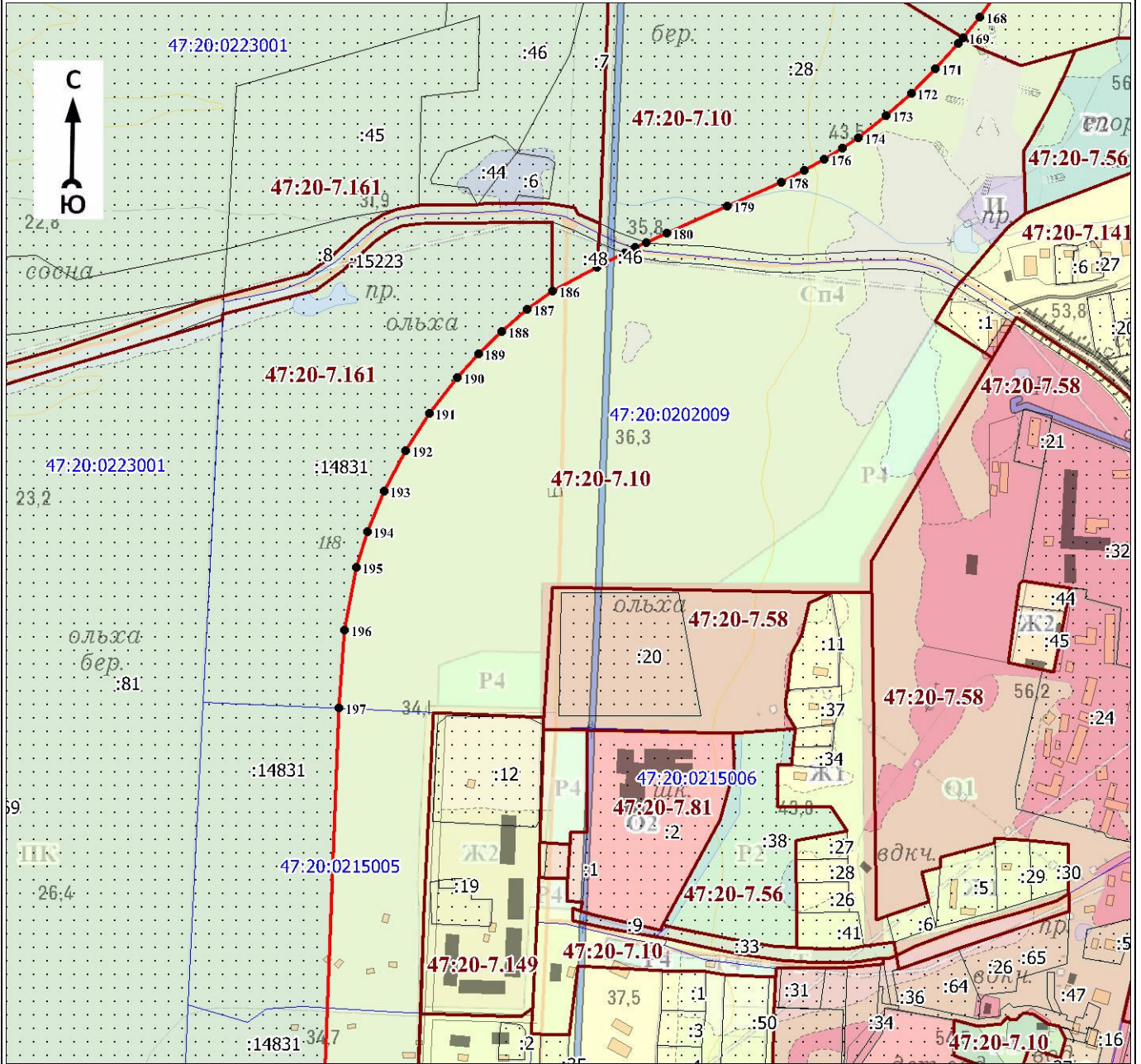
Подпись _____

Дата « ____ » _____ 20 г.

Место для оттиска печати (при наличии) лица, составившего описание местоположения границ объекта

План границ объекта

Выносной лист № 5



Масштаб 1:7000

Используемые условные знаки и обозначения:

Условные обозначения представлены на листе 12

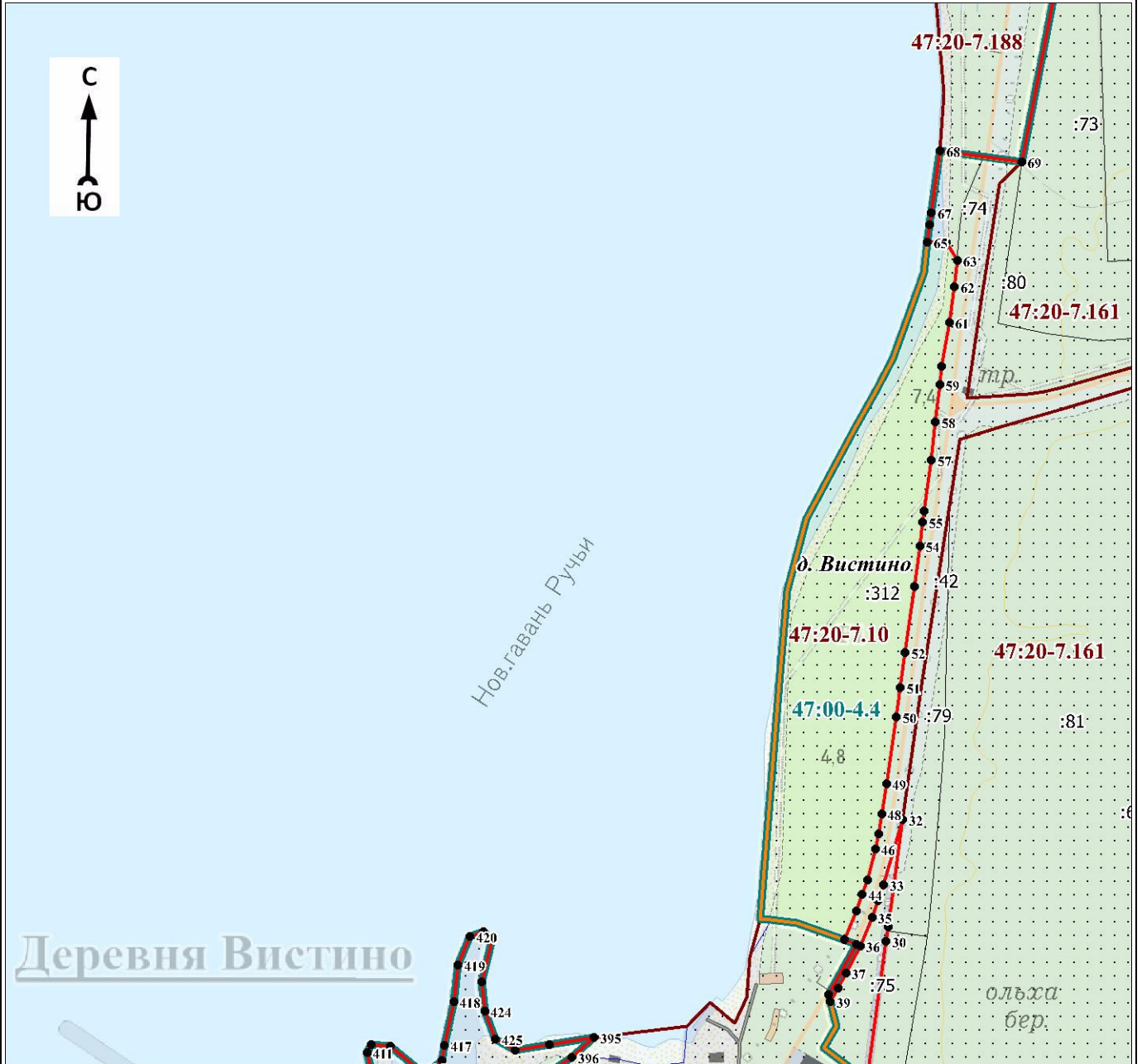
Подпись _____

Дата « ____ » _____ 20 г.

Место для оттиска печати (при наличии) лица, составившего описание местоположения границ объекта

План границ объекта

Выносной лист № 6



Масштаб 1:7000

Используемые условные знаки и обозначения:

Условные обозначения представлены на листе 12

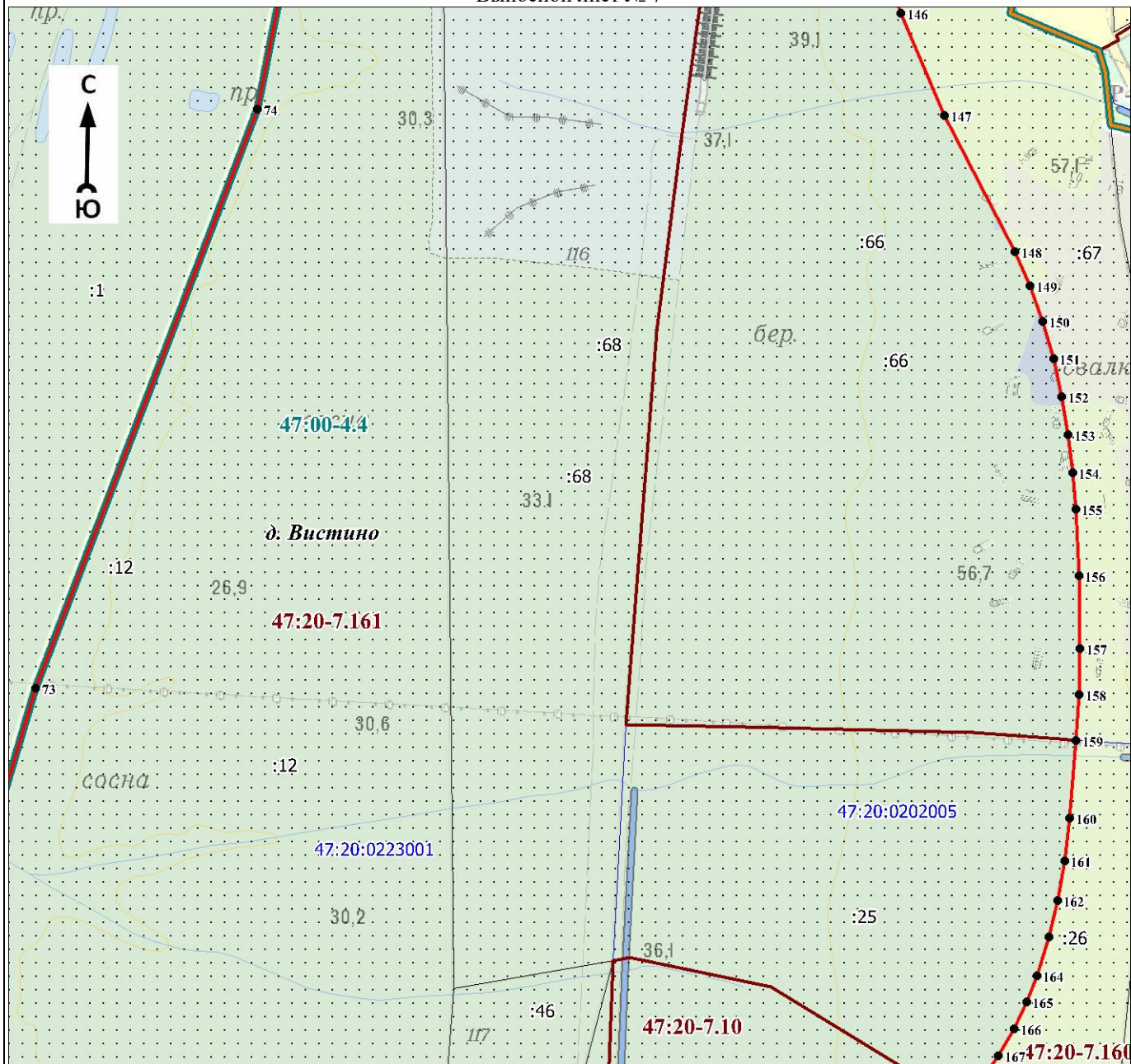
Подпись _____

Дата « ____ » _____ 20 г.

Место для оттиска печати (при наличии) лица, составившего описание местоположения границ объекта

План границ объекта

Выносной лист № 7



Масштаб 1:7000

Используемые условные знаки и обозначения:

Условные обозначения представлены на листе 12

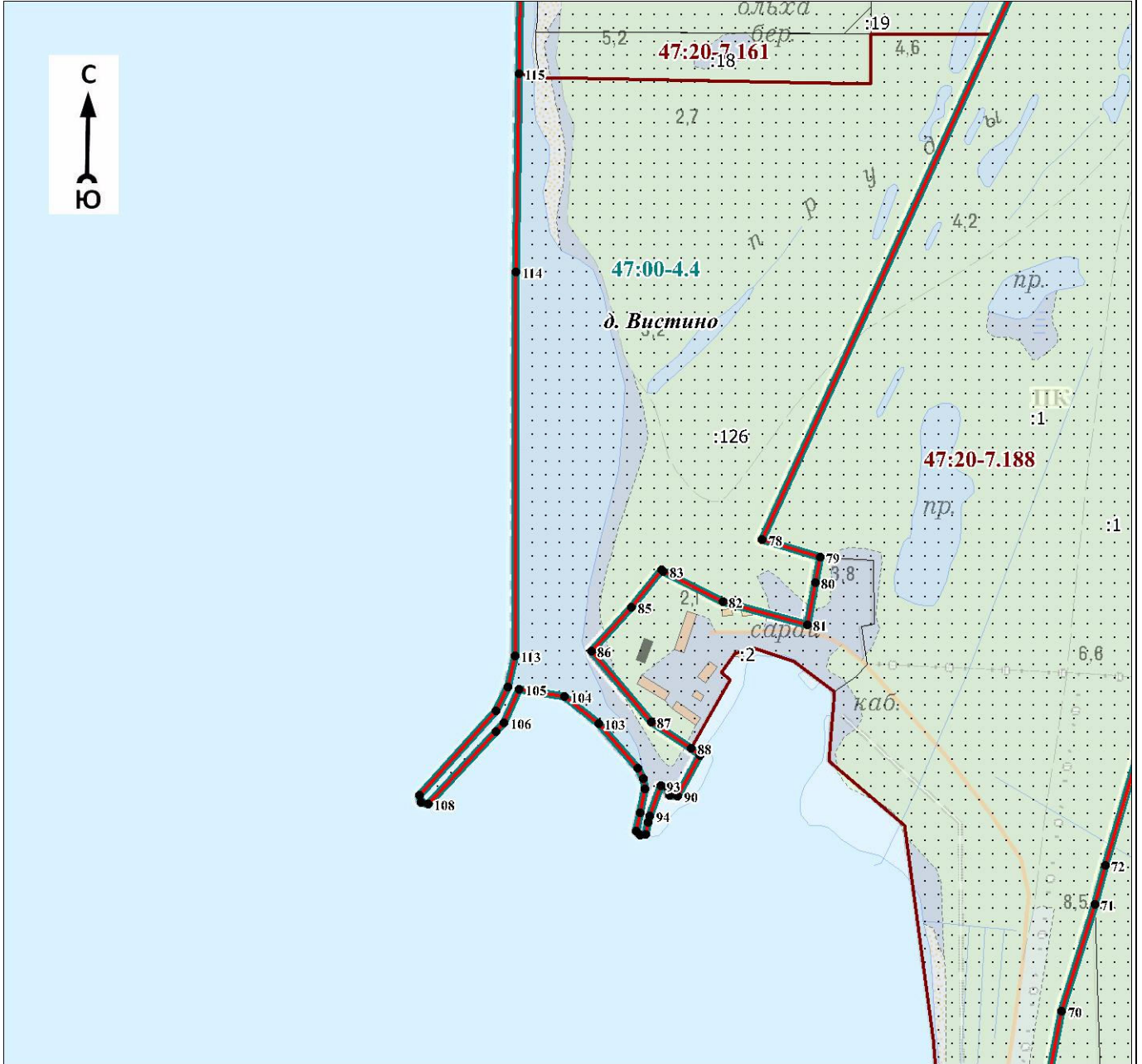
Подпись _____

Дата « ____ » _____ 20 г.

Место для оттиска печати (при наличии) лица, составившего описание местоположения границ объекта

План границ объекта

Выносной лист № 8



Масштаб 1:7000

Используемые условные знаки и обозначения:

Условные обозначения представлены на листе 12

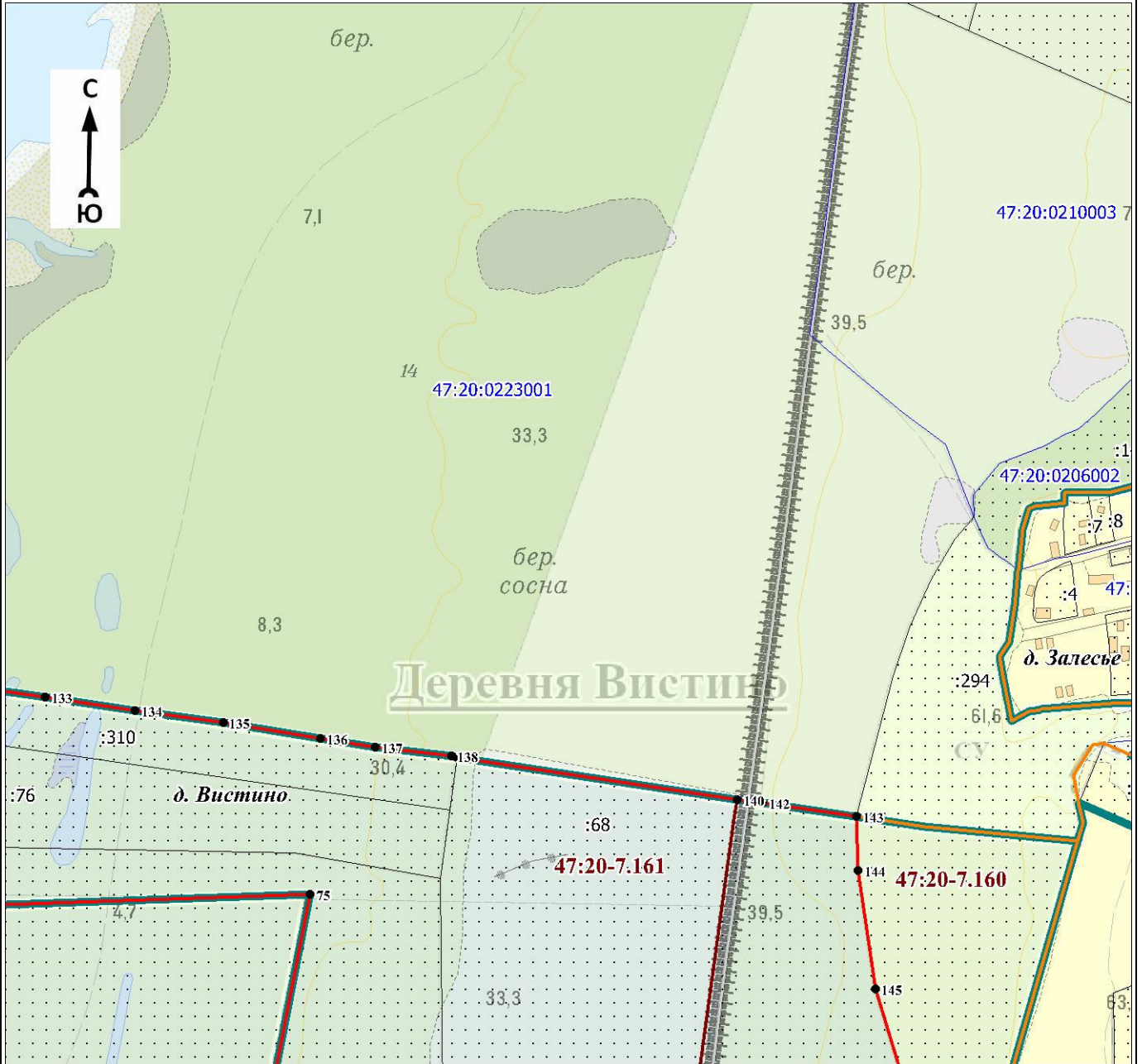
Подпись _____

Дата « ____ » _____ 20 г.

Место для оттиска печати (при наличии) лица, составившего описание местоположения границ объекта

План границ объекта

Выносной лист № 9



Масштаб 1:7000

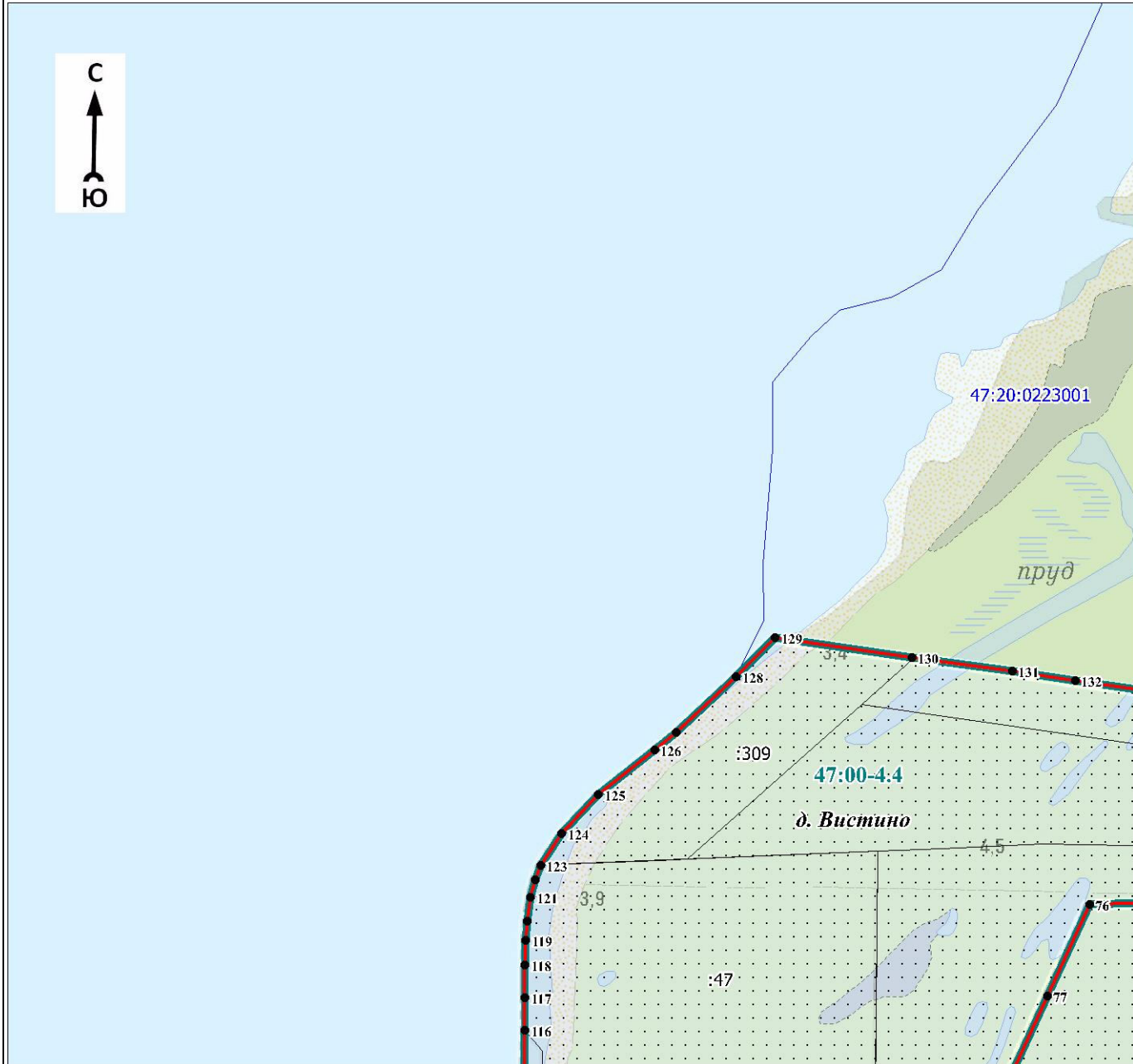
Используемые условные знаки и обозначения:

Условные обозначения представлены на листе 12

Подпись _____

Дата « ____ » _____ 20 г.

Место для оттиска печати (при наличии) лица, составившего описание местоположения границ объекта



Масштаб 1:7000

Используемые условные знаки и обозначения:

Условные обозначения представлены на листе 12

Подпись _____

Дата « ____ » _____ 20 г.

Место для оттиска печати (при наличии) лица, составившего описание местоположения границ объекта

Текстовое описание местоположения границ объекта

Прохождение границы		Описание прохождения границы
от точки	до точки	
1	2	3
1	2	—
2	3	—
3	4	—
4	1	—
5	6	—
6	7	—
7	8	—
8	9	—
9	10	—
10	11	—
11	12	—
12	13	—
13	14	—
14	15	—
15	16	—
16	17	—
17	18	—
18	19	—
19	20	—
20	21	—
21	22	—
22	23	—
23	24	—
24	25	—
25	26	—
26	27	—
27	5	—
28	29	—
29	30	—
30	31	—
31	32	—
32	33	—
33	34	—
34	35	—
35	36	—
36	37	—
37	38	—
38	39	—
39	40	—
40	41	—
41	42	—
42	43	—
43	44	—
44	45	—
45	46	—
46	47	—
47	48	—
48	49	—
49	50	—

Текстовое описание местоположения границ объекта

Прохождение границы		Описание прохождения границы
от точки	до точки	
50	51	—
51	52	—
52	53	—
53	54	—
54	55	—
55	56	—
56	57	—
57	58	—
58	59	—
59	60	—
60	61	—
61	62	—
62	63	—
63	64	—
64	65	—
65	66	—
66	67	—
67	68	—
68	69	—
69	70	—
70	71	—
71	72	—
72	73	—
73	74	—
74	75	—
75	76	—
76	77	—
77	78	—
78	79	—
79	80	—
80	81	—
81	82	—
82	83	—
83	84	—
84	85	—
85	86	—
86	87	—
87	88	—
88	89	—
89	90	—
90	91	—
91	92	—
92	93	—
93	94	—
94	95	—
95	96	—
96	97	—
97	98	—
98	99	—
99	100	—
100	101	—
101	102	—

Текстовое описание местоположения границ объекта

Прохождение границы		Описание прохождения границы
от точки	до точки	
102	103	—
103	104	—
104	105	—
105	106	—
106	107	—
107	108	—
108	109	—
109	110	—
110	111	—
111	112	—
112	113	—
113	114	—
114	115	—
115	116	—
116	117	—
117	118	—
118	119	—
119	120	—
120	121	—
121	122	—
122	123	—
123	124	—
124	125	—
125	126	—
126	127	—
127	128	—
128	129	—
129	130	—
130	131	—
131	132	—
132	133	—
133	134	—
134	135	—
135	136	—
136	137	—
137	138	—
138	139	—
139	140	—
140	141	—
141	142	—
142	143	—
143	144	—
144	145	—
145	146	—
146	147	—
147	148	—
148	149	—
149	150	—
150	151	—
151	152	—
152	153	—
153	154	—

Текстовое описание местоположения границ объекта

Прохождение границы		Описание прохождения границы
от точки	до точки	
154	155	—
155	156	—
156	157	—
157	158	—
158	159	—
159	160	—
160	161	—
161	162	—
162	163	—
163	164	—
164	165	—
165	166	—
166	167	—
167	168	—
168	169	—
169	170	—
170	171	—
171	172	—
172	173	—
173	174	—
174	175	—
175	176	—
176	177	—
177	178	—
178	179	—
179	180	—
180	181	—
181	182	—
182	183	—
183	184	—
184	185	—
185	186	—
186	187	—
187	188	—
188	189	—
189	190	—
190	191	—
191	192	—
192	193	—
193	194	—
194	195	—
195	196	—
196	197	—
197	198	—
198	199	—
199	200	—
200	201	—
201	202	—
202	203	—
203	204	—
204	205	—
205	206	—

Текстовое описание местоположения границ объекта

Прохождение границы		Описание прохождения границы
от точки	до точки	
206	207	—
207	208	—
208	209	—
209	210	—
210	211	—
211	212	—
212	213	—
213	214	—
214	215	—
215	216	—
216	217	—
217	218	—
218	219	—
219	220	—
220	221	—
221	222	—
222	223	—
223	224	—
224	225	—
225	226	—
226	227	—
227	228	—
228	229	—
229	230	—
230	231	—
231	232	—
232	233	—
233	234	—
234	235	—
235	236	—
236	237	—
237	238	—
238	239	—
239	240	—
240	241	—
241	242	—
242	243	—
243	244	—
244	245	—
245	246	—
246	247	—
247	248	—
248	249	—
249	250	—
250	251	—
251	252	—
252	253	—
253	254	—
254	255	—
255	256	—
256	257	—
257	258	—

Текстовое описание местоположения границ объекта

Прохождение границы		Описание прохождения границы
от точки	до точки	
258	259	—
259	260	—
260	261	—
261	262	—
262	263	—
263	264	—
264	265	—
265	266	—
266	267	—
267	268	—
268	269	—
269	270	—
270	271	—
271	272	—
272	273	—
273	274	—
274	275	—
275	276	—
276	277	—
277	278	—
278	279	—
279	280	—
280	281	—
281	282	—
282	283	—
283	284	—
284	285	—
285	286	—
286	287	—
287	288	—
288	289	—
289	290	—
290	291	—
291	292	—
292	293	—
293	294	—
294	295	—
295	296	—
296	297	—
297	298	—
298	299	—
299	300	—
300	301	—
301	302	—
302	303	—
303	304	—
304	305	—
305	306	—
306	307	—
307	308	—
308	309	—
309	310	—

Текстовое описание местоположения границ объекта

Прохождение границы		Описание прохождения границы
от точки	до точки	
310	311	—
311	312	—
312	313	—
313	314	—
314	315	—
315	316	—
316	317	—
317	318	—
318	319	—
319	320	—
320	321	—
321	322	—
322	323	—
323	324	—
324	325	—
325	326	—
326	327	—
327	328	—
328	329	—
329	330	—
330	331	—
331	332	—
332	333	—
333	334	—
334	335	—
335	336	—
336	337	—
337	338	—
338	339	—
339	340	—
340	341	—
341	342	—
342	343	—
343	344	—
344	345	—
345	346	—
346	347	—
347	348	—
348	349	—
349	350	—
350	351	—
351	352	—
352	353	—
353	354	—
354	355	—
355	356	—
356	357	—
357	358	—
358	359	—
359	360	—
360	361	—
361	362	—

Текстовое описание местоположения границ объекта

Прохождение границы		Описание прохождения границы
от точки	до точки	
362	363	—
363	364	—
364	365	—
365	366	—
366	367	—
367	368	—
368	369	—
369	370	—
370	371	—
371	372	—
372	373	—
373	374	—
374	375	—
375	376	—
376	377	—
377	378	—
378	379	—
379	380	—
380	381	—
381	382	—
382	383	—
383	384	—
384	385	—
385	386	—
386	387	—
387	388	—
388	389	—
389	390	—
390	391	—
391	392	—
392	393	—
393	394	—
394	28	—
395	396	—
396	397	—
397	398	—
398	399	—
399	400	—
400	401	—
401	402	—
402	403	—
403	404	—
404	405	—
405	406	—
406	407	—
407	408	—
408	409	—
409	410	—
410	411	—
411	412	—
412	413	—

Текстовое описание местоположения границ объекта		
Прохождение границы		Описание прохождения границы
от точки	до точки	
413	414	—
414	415	—
415	416	—
416	417	—
417	418	—
418	419	—
419	420	—
420	421	—
421	422	—
422	423	—
423	424	—
424	425	—
425	426	—
426	427	—
427	395	—

ОПИСАНИЕ МЕСТОПОЛОЖЕНИЯ ГРАНИЦ

ПК. Зона портовых комплексов

(наименование объекта, местоположение границ которого описано (далее - объект))

Раздел 1

Сведения об объекте		
№ п/п	Характеристики объекта	Описание характеристик
1	2	3
1	Местоположение объекта	Ленинградская область, Кингисеппский район, Вистинское сельское поселение
2	Площадь объекта ± величина погрешности определения площади ($P \pm \Delta P$), м ²	10953895 ± 81087
3	Иные характеристики объекта	<p>Виды разрешённого использования земельных участков и объектов капитального строительства:</p> <p>1) Основные виды разрешённого использования:</p> <ul style="list-style-type: none"> - Хранение автотранспорта; - Коммунальное обслуживание; - Деловое управление; - Магазины; - Общественное питание; - Гостиничное обслуживание; - Служебные гаражи; - Объекты дорожного сервиса; - Причалы для маломерных судов; - Строительная промышленность; - Энергетика; - Склады; - Складские площадки; - Транспорт; - Железнодорожный транспорт; - Автомобильный транспорт; - Водный транспорт; - Воздушный транспорт; - Трубопроводный транспорт; - Обеспечение обороны и безопасности; - Охрана Государственной границы Российской Федерации; - Обеспечение внутреннего правопорядка; - Общее пользование водными объектами; - Специальное пользование водными объектами; - Гидротехнические сооружения; - Земельные участки (территории) общего пользования. <p>2) Условно разрешённые виды использования не установлены</p> <p>3) Вспомогательные виды разрешённого использования не установлены.</p>

Раздел 2

Сведения о местоположении границ объекта					
1. Система координат МСК-47 зона 1					
2. Сведения о характерных точках границ объекта					
Обозначение характерных точек границ	Координаты, м		Метод определения координат характерной точки	Средняя квадратическая погрешность положения характерной точки (Mt), м	Описание обозначения точки на местности (при наличии)
	X	Y			
1	2	3	4	5	6
1	414345,82	1277814,71	Картометрический метод	0,1	Закрепление отсутствует
2	414338,81	1277899,09	Картометрический метод	0,1	Закрепление отсутствует
3	414334,13	1277951,56	Картометрический метод	0,1	Закрепление отсутствует
4	414330,67	1277991,51	Картометрический метод	0,1	Закрепление отсутствует
5	414328,33	1278018,44	Картометрический метод	0,1	Закрепление отсутствует
6	414321,88	1278084,92	Картометрический метод	0,1	Закрепление отсутствует
7	414321,38	1278090,04	Картометрический метод	0,1	Закрепление отсутствует
8	414317,86	1278126,17	Картометрический метод	7	Закрепление отсутствует
9	414317,74	1278127,45	Картометрический метод	7	Закрепление отсутствует
10	414310,84	1278198,35	Картометрический метод	0,1	Закрепление отсутствует
11	414308,24	1278225,08	Картометрический метод	0,5	Закрепление отсутствует

Сведения о местоположении границ объекта

1. Система координат МСК-47 зона 1

2. Сведения о характерных точках границ объекта

Обозначение характерных точек границ	Координаты, м		Метод определения координат характерной точки	Средняя квадратическая погрешность положения характерной точки (Mt), м	Описание обозначения точки на местности (при наличии)
	X	Y			
12	414308,66	1278225,33	Картометрический метод	0,5	Закрепление отсутствует
13	414329,98	1278237,72	Картометрический метод	7	Закрепление отсутствует
14	414374,63	1278262,10	Картометрический метод	7	Закрепление отсутствует
15	414476,77	1278313,00	Картометрический метод	0,5	Закрепление отсутствует
16	414564,79	1278341,44	Картометрический метод	0,1	Закрепление отсутствует
17	414655,11	1278360,87	Картометрический метод	7	Закрепление отсутствует
18	414747,15	1278371,17	Картометрический метод	7	Закрепление отсутствует
19	414839,65	1278372,16	Картометрический метод	7	Закрепление отсутствует
20	415067,50	1278363,12	Картометрический метод	0,5	Закрепление отсутствует
21	415066,94	1278405,27	Картометрический метод	0,5	Закрепление отсутствует
22	415600,72	1278413,79	Картометрический метод	0,5	Закрепление отсутствует
23	415911,30	1278418,67	Картометрический метод	0,5	Закрепление отсутствует
24	416134,65	1278420,24	Картометрический метод	0,5	Закрепление отсутствует
25	416220,91	1278415,93	Картометрический метод	0,5	Закрепление отсутствует
26	416305,42	1278400,32	Картометрический метод	0,5	Закрепление отсутствует
27	416387,15	1278372,82	Картометрический метод	7	Закрепление отсутствует
28	416465,77	1278338,12	Картометрический метод	0,5	Закрепление отсутствует
29	416496,90	1278320,40	Картометрический метод	0,5	Закрепление отсутствует
30	416515,54	1278360,58	Картометрический метод	0,5	Закрепление отсутствует
31	416582,18	1278515,72	Картометрический метод	0,5	Закрепление отсутствует
32	416601,96	1278581,83	Картометрический метод	0,5	Закрепление отсутствует
33	416605,08	1278641,70	Картометрический метод	0,5	Закрепление отсутствует
34	416600,40	1278684,91	Картометрический метод	0,5	Закрепление отсутствует
35	416597,54	1278695,64	Картометрический метод	0,5	Закрепление отсутствует
36	416592,07	1278716,14	Картометрический метод	0,5	Закрепление отсутствует
37	416573,18	1278758,23	Картометрический метод	0,5	Закрепление отсутствует
38	416521,27	1278873,88	Картометрический метод	0,5	Закрепление отсутствует
39	416517,89	1278903,03	Картометрический метод	0,5	Закрепление отсутствует
40	416516,07	1278933,23	Картометрический метод	0,5	Закрепление отсутствует
41	415972,32	1278901,71	Картометрический метод	0,5	Закрепление отсутствует
42	415876,01	1278900,43	Картометрический метод	0,5	Закрепление отсутствует
43	414259,18	1278742,22	Картометрический метод	0,5	Закрепление отсутствует
44	414249,67	1278844,61	Картометрический метод	7	Закрепление отсутствует
45	414125,01	1278805,51	Картометрический метод	0,5	Закрепление отсутствует
46	414057,04	1278788,89	Картометрический метод	0,5	Закрепление отсутствует
47	413985,08	1278776,50	Картометрический метод	0,5	Закрепление отсутствует
48	413921,91	1278769,44	Картометрический метод	0,5	Закрепление отсутствует
49	413745,86	1278753,87	Картометрический метод	0,5	Закрепление отсутствует
50	413746,85	1278639,71	Картометрический метод	0,5	Закрепление отсутствует
51	413733,46	1278638,60	Картометрический метод	0,5	Закрепление отсутствует
52	413723,50	1278637,78	Картометрический метод	0,5	Закрепление отсутствует
53	413707,71	1278636,47	Картометрический метод	0,5	Закрепление отсутствует
54	413692,12	1278749,13	Картометрический метод	0,5	Закрепление отсутствует
55	413655,23	1278745,82	Картометрический метод	0,5	Закрепление отсутствует
56	413616,25	1278740,15	Картометрический метод	0,5	Закрепление отсутствует
57	413618,70	1278716,60	Картометрический метод	0,5	Закрепление отсутствует
58	413588,96	1278712,27	Картометрический метод	0,5	Закрепление отсутствует
59	413576,34	1278710,44	Картометрический метод	0,5	Закрепление отсутствует
60	413572,94	1278733,86	Картометрический метод	0,5	Закрепление отсутствует
61	413542,90	1278729,49	Картометрический метод	0,5	Закрепление отсутствует
62	413544,52	1278707,12	Картометрический метод	7	Закрепление отсутствует
63	413547,47	1278615,44	Картометрический метод	7	Закрепление отсутствует
64	413095,62	1278573,51	Картометрический метод	7	Закрепление отсутствует
65	412846,19	1278551,76	Картометрический метод	7	Закрепление отсутствует
66	412274,66	1278501,50	Картометрический метод	5	Закрепление отсутствует
67	412095,65	1278482,60	Картометрический метод	5	Закрепление отсутствует
68	411994,37	1278477,31	Картометрический метод	0,5	Закрепление отсутствует

Сведения о местоположении границ объекта

1. Система координат МСК-47 зона 1

2. Сведения о характерных точках границ объекта

Обозначение характерных точек границ	Координаты, м		Метод определения координат характерной точки	Средняя квадратическая погрешность положения характерной точки (Mt), м	Описание обозначения точки на местности (при наличии)
	X	Y			
69	411881,20	1278465,70	Картометрический метод	7	Закрепление отсутствует
70	411804,40	1278457,80	Картометрический метод	7	Закрепление отсутствует
71	411454,70	1278427,40	Картометрический метод	7	Закрепление отсутствует
72	411106,10	1278400,29	Картометрический метод	5	Закрепление отсутствует
73	411096,20	1278370,36	Картометрический метод	5	Закрепление отсутствует
74	410625,14	1278311,20	Картометрический метод	5	Закрепление отсутствует
75	410547,55	1278304,93	Картометрический метод	5	Закрепление отсутствует
76	410468,88	1278294,00	Картометрический метод	5	Закрепление отсутствует
77	410414,93	1278291,08	Картометрический метод	7	Закрепление отсутствует
78	410353,23	1278290,23	Картометрический метод	5	Закрепление отсутствует
79	410290,12	1278253,00	Картометрический метод	5	Закрепление отсутствует
80	410239,90	1278227,28	Картометрический метод	5	Закрепление отсутствует
81	410238,50	1278226,67	Картометрический метод	5	Закрепление отсутствует
82	410229,00	1278204,84	Картометрический метод	7	Закрепление отсутствует
83	410216,28	1278217,03	Картометрический метод	5	Закрепление отсутствует
84	410191,67	1278206,35	Картометрический метод	5	Закрепление отсутствует
85	410140,62	1278190,87	Картометрический метод	5	Закрепление отсутствует
86	410080,65	1278177,08	Картометрический метод	5	Закрепление отсутствует
87	410069,62	1278159,25	Картометрический метод	5	Закрепление отсутствует
88	410029,26	1278149,33	Картометрический метод	5	Закрепление отсутствует
89	410011,73	1278166,45	Картометрический метод	5	Закрепление отсутствует
90	409911,41	1278148,40	Картометрический метод	5	Закрепление отсутствует
91	409861,40	1278144,07	Картометрический метод	5	Закрепление отсутствует
92	409809,99	1278135,23	Картометрический метод	5	Закрепление отсутствует
93	409791,24	1278100,17	Картометрический метод	5	Закрепление отсутствует
94	409746,55	1278098,94	Картометрический метод	5	Закрепление отсутствует
95	409729,40	1278070,06	Картометрический метод	5	Закрепление отсутствует
96	409691,86	1278077,67	Картометрический метод	5	Закрепление отсутствует
97	409654,43	1278116,16	Картометрический метод	5	Закрепление отсутствует
98	409602,50	1278112,38	Картометрический метод	5	Закрепление отсутствует
99	409498,43	1278108,66	Картометрический метод	5	Закрепление отсутствует
100	409357,71	1278117,24	Картометрический метод	5	Закрепление отсутствует
101	409072,32	1278116,90	Картометрический метод	5	Закрепление отсутствует
102	408972,19	1278118,28	Картометрический метод	5	Закрепление отсутствует
103	408925,70	1278119,06	Картометрический метод	5	Закрепление отсутствует
104	408922,27	1278105,80	Картометрический метод	5	Закрепление отсутствует
105	408901,47	1278102,64	Картометрический метод	5	Закрепление отсутствует
106	408885,22	1278111,35	Картометрический метод	5	Закрепление отсутствует
107	408874,30	1278117,20	Картометрический метод	5	Закрепление отсутствует
108	408800,01	1278111,50	Картометрический метод	0,5	Закрепление отсутствует
109	408701,59	1277840,58	Картометрический метод	7	Закрепление отсутствует
110	408698,86	1277565,41	Картометрический метод	0,2	Закрепление отсутствует
111	408685,48	1277565,22	Картометрический метод	0,2	Закрепление отсутствует
112	408682,37	1277565,18	Картометрический метод	7	Закрепление отсутствует
113	408681,27	1277602,38	Картометрический метод	0,2	Закрепление отсутствует
114	408611,06	1277751,27	Картометрический метод	0,2	Закрепление отсутствует
115	408592,88	1277833,06	Картометрический метод	7	Закрепление отсутствует
116	408578,83	1277875,09	Картометрический метод	7	Закрепление отсутствует
117	408384,89	1277890,13	Картометрический метод	7	Закрепление отсутствует
118	408197,55	1277885,42	Картометрический метод	7	Закрепление отсутствует
119	407827,46	1277792,97	Картометрический метод	0,5	Закрепление отсутствует
120	407791,17	1277779,83	Картометрический метод	0,5	Закрепление отсутствует
121	407759,02	1277770,57	Картометрический метод	0,5	Закрепление отсутствует
122	407687,48	1277751,68	Картометрический метод	0,5	Закрепление отсутствует
123	407674,42	1277748,69	Картометрический метод	0,5	Закрепление отсутствует
124	407634,18	1277735,75	Картометрический метод	0,5	Закрепление отсутствует
125	407611,05	1277728,04	Картометрический метод	0,5	Закрепление отсутствует

Сведения о местоположении границ объекта

1. Система координат МСК-47 зона 1

2. Сведения о характерных точках границ объекта

Обозначение характерных точек границ	Координаты, м		Метод определения координат характерной точки	Средняя квадратическая погрешность положения характерной точки (Mt), м	Описание обозначения точки на местности (при наличии)
	X	Y			
126	407613,98	1277716,98	Картометрический метод	0,5	Закрепление отсутствует
127	407535,92	1277696,69	Картометрический метод	0,5	Закрепление отсутствует
128	407479,40	1277679,91	Картометрический метод	0,5	Закрепление отсутствует
129	407418,06	1277657,28	Картометрический метод	0,5	Закрепление отсутствует
130	407348,45	1277625,67	Картометрический метод	0,5	Закрепление отсутствует
131	407346,03	1277630,97	Картометрический метод	0,5	Закрепление отсутствует
132	407267,10	1277599,91	Картометрический метод	0,5	Закрепление отсутствует
133	407267,97	1277598,01	Картометрический метод	0,5	Закрепление отсутствует
134	407240,62	1277584,58	Картометрический метод	0,5	Закрепление отсутствует
135	407217,18	1277575,71	Картометрический метод	0,5	Закрепление отсутствует
136	407171,63	1277554,69	Картометрический метод	0,5	Закрепление отсутствует
137	407154,57	1277553,16	Картометрический метод	0,5	Закрепление отсутствует
138	407149,64	1277554,39	Картометрический метод	0,5	Закрепление отсутствует
139	407122,53	1277542,21	Картометрический метод	0,5	Закрепление отсутствует
140	407101,73	1277531,38	Картометрический метод	0,5	Закрепление отсутствует
141	407100,70	1277533,83	Картометрический метод	0,5	Закрепление отсутствует
142	407042,52	1277506,95	Картометрический метод	0,5	Закрепление отсутствует
143	407049,80	1277470,14	Картометрический метод	0,5	Закрепление отсутствует
144	407046,03	1277467,75	Картометрический метод	0,5	Закрепление отсутствует
145	407041,96	1277463,76	Картометрический метод	0,5	Закрепление отсутствует
146	407036,88	1277450,87	Картометрический метод	0,5	Закрепление отсутствует
147	407032,62	1277429,08	Картометрический метод	0,5	Закрепление отсутствует
148	407024,58	1277422,03	Картометрический метод	0,5	Закрепление отсутствует
149	407019,53	1277422,14	Картометрический метод	0,5	Закрепление отсутствует
150	407012,22	1277429,55	Картометрический метод	0,5	Закрепление отсутствует
151	406995,62	1277472,13	Картометрический метод	0,5	Закрепление отсутствует
152	406991,37	1277470,45	Картометрический метод	7	Закрепление отсутствует
153	407008,99	1277425,26	Картометрический метод	7	Закрепление отсутствует
154	407019,80	1277417,10	Картометрический метод	7	Закрепление отсутствует
155	407028,46	1277418,23	Картометрический метод	7	Закрепление отсутствует
156	407034,18	1277423,30	Картометрический метод	7	Закрепление отсутствует
157	407037,47	1277429,20	Картометрический метод	7	Закрепление отсутствует
158	407045,14	1277457,98	Картометрический метод	7	Закрепление отсутствует
159	407051,98	1277464,07	Картометрический метод	7	Закрепление отсутствует
160	407063,58	1277467,18	Картометрический метод	7	Закрепление отсутствует
161	407092,77	1277470,29	Картометрический метод	7	Закрепление отсутствует
162	407110,16	1277467,81	Картометрический метод	7	Закрепление отсутствует
163	407125,95	1277456,03	Картометрический метод	7	Закрепление отсутствует
164	407140,58	1277430,64	Картометрический метод	7	Закрепление отсутствует
165	407145,19	1277413,60	Картометрический метод	7	Закрепление отсутствует
166	407149,95	1277322,47	Картометрический метод	7	Закрепление отсутствует
167	407153,94	1277300,04	Картометрический метод	7	Закрепление отсутствует
168	407160,77	1277277,21	Картометрический метод	7	Закрепление отсутствует
169	407176,79	1277257,15	Картометрический метод	7	Закрепление отсутствует
170	407211,81	1277235,47	Картометрический метод	7	Закрепление отсутствует
171	407231,09	1277210,95	Картометрический метод	7	Закрепление отсутствует
172	407259,37	1277149,95	Картометрический метод	7	Закрепление отсутствует
173	407280,48	1276974,21	Картометрический метод	7	Закрепление отсутствует
174	407380,50	1276894,09	Картометрический метод	7	Закрепление отсутствует
175	407570,14	1276896,85	Картометрический метод	7	Закрепление отсутствует
176	407754,18	1276962,64	Картометрический метод	7	Закрепление отсутствует
177	408010,00	1276651,45	Картометрический метод	7	Закрепление отсутствует
178	408575,26	1276649,43	Картометрический метод	7	Закрепление отсутствует
179	408823,36	1276648,26	Картометрический метод	7	Закрепление отсутствует
180	408826,77	1276985,46	Картометрический метод	7	Закрепление отсутствует
181	409094,26	1276984,20	Картометрический метод	7	Закрепление отсутствует
182	409322,74	1276983,13	Картометрический метод	7	Закрепление отсутствует

Сведения о местоположении границ объекта

1. Система координат МСК-47 зона 1

2. Сведения о характерных точках границ объекта

Обозначение характерных точек границ	Координаты, м		Метод определения координат характерной точки	Средняя квадратическая погрешность положения характерной точки (Mt), м	Описание обозначения точки на местности (при наличии)
	X	Y			
183	410541,20	1276977,72	Картометрический метод	0,5	Закрепление отсутствует
184	411011,15	1276975,58	Картометрический метод	0,5	Закрепление отсутствует
185	411355,13	1276974,02	Картометрический метод	0,5	Закрепление отсутствует
186	411555,12	1276973,10	Картометрический метод	0,5	Закрепление отсутствует
187	411575,75	1276970,94	Картометрический метод	7	Закрепление отсутствует
188	412225,90	1276969,92	Картометрический метод	0,5	Закрепление отсутствует
189	412560,11	1276968,40	Картометрический метод	0,5	Закрепление отсутствует
190	412560,12	1276969,67	Картометрический метод	7	Закрепление отсутствует
191	412575,65	1276969,67	Картометрический метод	7	Закрепление отсутствует
192	412573,95	1277407,36	Картометрический метод	7	Закрепление отсутствует
193	413059,43	1277406,98	Картометрический метод	7	Закрепление отсутствует
194	413474,52	1277413,63	Картометрический метод	7	Закрепление отсутствует
195	414027,87	1277391,36	Картометрический метод	7	Закрепление отсутствует
196	414218,28	1277386,30	Картометрический метод	7	Закрепление отсутствует
197	414354,96	1277386,19	Картометрический метод	7	Закрепление отсутствует
198	414354,52	1277498,88	Картометрический метод	7	Закрепление отсутствует
1	414345,82	1277814,71	Картометрический метод	0,1	Закрепление отсутствует
					-
199	411030,29	1278170,10	Картометрический метод	0,1	Закрепление отсутствует
200	411045,14	1278215,12	Картометрический метод	0,1	Закрепление отсутствует
201	410312,88	1278218,90	Картометрический метод	0,1	Закрепление отсутствует
202	410284,55	1278229,75	Картометрический метод	0,1	Закрепление отсутствует
203	410266,60	1278188,48	Картометрический метод	0,1	Закрепление отсутствует
204	410318,65	1278169,22	Картометрический метод	0,1	Закрепление отсутствует
199	411030,29	1278170,10	Картометрический метод	0,1	Закрепление отсутствует
					-
205	417707,41	1277501,65	Картометрический метод	0,1	Закрепление отсутствует
206	417670,46	1277510,03	Картометрический метод	0,1	Закрепление отсутствует
207	417639,38	1277528,65	Картометрический метод	0,1	Закрепление отсутствует
208	417616,51	1277519,49	Картометрический метод	0,1	Закрепление отсутствует
209	417610,15	1277519,16	Картометрический метод	0,1	Закрепление отсутствует
210	417598,20	1277525,04	Картометрический метод	0,1	Закрепление отсутствует
211	417578,84	1277527,60	Картометрический метод	0,1	Закрепление отсутствует
212	417573,75	1277532,01	Картометрический метод	0,1	Закрепление отсутствует
213	417564,61	1277538,03	Картометрический метод	0,1	Закрепление отсутствует
214	417558,97	1277540,73	Картометрический метод	0,1	Закрепление отсутствует
215	417558,89	1277555,96	Картометрический метод	7	Закрепление отсутствует
216	417613,40	1277595,33	Картометрический метод	0,1	Закрепление отсутствует
217	417734,33	1277702,38	Картометрический метод	0,1	Закрепление отсутствует
218	417747,09	1277721,10	Картометрический метод	0,1	Закрепление отсутствует
219	417745,20	1277771,00	Картометрический метод	0,1	Закрепление отсутствует
220	417736,81	1277807,79	Картометрический метод	0,1	Закрепление отсутствует
221	417740,29	1277846,19	Картометрический метод	0,1	Закрепление отсутствует
222	417781,71	1277849,61	Картометрический метод	0,1	Закрепление отсутствует
223	417808,40	1277875,24	Картометрический метод	0,1	Закрепление отсутствует
224	417784,88	1277902,85	Картометрический метод	0,1	Закрепление отсутствует
225	417813,92	1277916,50	Картометрический метод	0,1	Закрепление отсутствует
226	417858,67	1277920,15	Картометрический метод	0,1	Закрепление отсутствует
227	417900,92	1277943,91	Картометрический метод	0,1	Закрепление отсутствует
228	417897,10	1277972,26	Картометрический метод	0,1	Закрепление отсутствует
229	417881,98	1278015,27	Картометрический метод	0,1	Закрепление отсутствует
230	417878,33	1278025,65	Картометрический метод	7	Закрепление отсутствует
231	417873,49	1278039,42	Картометрический метод	7	Закрепление отсутствует
232	417817,40	1278007,74	Картометрический метод	7	Закрепление отсутствует
233	417809,06	1278009,90	Картометрический метод	0,1	Закрепление отсутствует
234	417781,80	1278016,97	Картометрический метод	0,1	Закрепление отсутствует
235	417757,66	1278002,98	Картометрический метод	0,1	Закрепление отсутствует

Сведения о местоположении границ объекта

1. Система координат МСК-47 зона 1

2. Сведения о характерных точках границ объекта

Обозначение характерных точек границ	Координаты, м		Метод определения координат характерной точки	Средняя квадратическая погрешность положения характерной точки (Mt), м	Описание обозначения точки на местности (при наличии)
	X	Y			
236	417730,49	1278038,57	Картометрический метод	0,1	Закрепление отсутствует
237	417658,39	1278022,19	Картометрический метод	0,1	Закрепление отсутствует
238	417654,72	1277990,17	Картометрический метод	0,1	Закрепление отсутствует
239	417654,92	1277976,47	Картометрический метод	0,1	Закрепление отсутствует
240	417663,12	1277956,92	Картометрический метод	0,1	Закрепление отсутствует
241	417648,65	1277945,92	Картометрический метод	7	Закрепление отсутствует
242	417659,96	1277922,30	Картометрический метод	0,1	Закрепление отсутствует
243	417628,75	1277902,32	Картометрический метод	0,1	Закрепление отсутствует
244	417596,16	1277895,13	Картометрический метод	0,1	Закрепление отсутствует
245	417556,01	1277880,15	Картометрический метод	7	Закрепление отсутствует
246	417547,86	1277881,40	Картометрический метод	0,1	Закрепление отсутствует
247	417523,23	1277858,50	Картометрический метод	0,1	Закрепление отсутствует
248	417551,18	1277789,46	Картометрический метод	0,1	Закрепление отсутствует
249	417524,22	1277765,65	Картометрический метод	0,1	Закрепление отсутствует
250	417487,26	1277733,02	Картометрический метод	0,1	Закрепление отсутствует
251	417519,43	1277697,50	Картометрический метод	0,1	Закрепление отсутствует
252	417526,63	1277705,55	Картометрический метод	0,1	Закрепление отсутствует
253	417556,80	1277739,33	Картометрический метод	7	Закрепление отсутствует
254	417586,06	1277747,57	Картометрический метод	0,1	Закрепление отсутствует
255	417653,79	1277748,14	Картометрический метод	7	Закрепление отсутствует
256	417660,05	1277734,51	Картометрический метод	0,1	Закрепление отсутствует
257	417688,71	1277671,98	Картометрический метод	0,1	Закрепление отсутствует
258	417632,63	1277622,64	Картометрический метод	0,1	Закрепление отсутствует
259	417609,82	1277602,57	Картометрический метод	0,1	Закрепление отсутствует
260	417603,74	1277597,23	Картометрический метод	7	Закрепление отсутствует
261	417558,55	1277569,89	Картометрический метод	0,1	Закрепление отсутствует
262	417557,73	1277585,21	Картометрический метод	0,1	Закрепление отсутствует
263	417548,19	1277593,57	Картометрический метод	0,1	Закрепление отсутствует
264	417521,42	1277580,68	Картометрический метод	0,1	Закрепление отсутствует
265	417484,38	1277577,94	Картометрический метод	0,1	Закрепление отсутствует
266	417486,78	1277536,09	Картометрический метод	0,1	Закрепление отсутствует
267	417447,16	1277529,30	Картометрический метод	0,1	Закрепление отсутствует
268	417442,91	1277532,29	Картометрический метод	0,1	Закрепление отсутствует
269	417441,72	1277536,75	Картометрический метод	0,1	Закрепление отсутствует
270	417403,81	1277534,48	Картометрический метод	0,1	Закрепление отсутствует
271	417369,59	1277532,09	Картометрический метод	7	Закрепление отсутствует
272	417349,60	1277529,01	Картометрический метод	0,1	Закрепление отсутствует
273	417326,35	1277516,51	Картометрический метод	7	Закрепление отсутствует
274	417309,87	1277505,88	Картометрический метод	0,1	Закрепление отсутствует
275	417289,85	1277500,99	Картометрический метод	0,1	Закрепление отсутствует
276	417252,00	1277465,90	Картометрический метод	0,1	Закрепление отсутствует
277	417295,09	1277467,84	Картометрический метод	7	Закрепление отсутствует
278	417305,68	1277401,21	Картометрический метод	7	Закрепление отсутствует
279	417307,15	1277364,24	Картометрический метод	7	Закрепление отсутствует
280	417620,27	1277379,57	Картометрический метод	7	Закрепление отсутствует
281	417774,00	1277150,97	Картометрический метод	7	Закрепление отсутствует
282	417780,31	1277149,81	Картометрический метод	7	Закрепление отсутствует
283	417787,62	1277154,73	Картометрический метод	7	Закрепление отсутствует
284	417788,56	1277161,44	Картометрический метод	7	Закрепление отсутствует
285	417641,26	1277380,59	Картометрический метод	7	Закрепление отсутствует
286	417639,24	1277417,53	Картометрический метод	7	Закрепление отсутствует
287	417639,32	1277498,85	Картометрический метод	7	Закрепление отсутствует
288	417666,34	1277503,91	Картометрический метод	7	Закрепление отсутствует
205	417707,41	1277501,65	Картометрический метод	0,1	Закрепление отсутствует
					-
289	418760,56	1278132,74	Картометрический метод	0,1	Закрепление отсутствует
290	418824,47	1278137,02	Картометрический метод	7	Закрепление отсутствует

Сведения о местоположении границ объекта

1. Система координат МСК-47 зона 1

2. Сведения о характерных точках границ объекта

Обозначение характерных точек границ	Координаты, м		Метод определения координат характерной точки	Средняя квадратическая погрешность положения характерной точки (Мт), м	Описание обозначения точки на местности (при наличии)
	X	Y			
291	418951,35	1278126,04	Картометрический метод	7	Закрепление отсутствует
292	419190,86	1278094,17	Картометрический метод	7	Закрепление отсутствует
293	419262,74	1278009,61	Картометрический метод	7	Закрепление отсутствует
294	419339,82	1278015,43	Картометрический метод	7	Закрепление отсутствует
295	419373,72	1277970,53	Картометрический метод	7	Закрепление отсутствует
296	419389,17	1277924,68	Картометрический метод	7	Закрепление отсутствует
297	419383,03	1277904,66	Картометрический метод	7	Закрепление отсутствует
298	419361,16	1277889,88	Картометрический метод	7	Закрепление отсутствует
299	419353,35	1277899,06	Картометрический метод	7	Закрепление отсутствует
300	419277,41	1277856,02	Картометрический метод	7	Закрепление отсутствует
301	419306,73	1277810,92	Картометрический метод	7	Закрепление отсутствует
302	419385,73	1277744,17	Картометрический метод	7	Закрепление отсутствует
303	419434,10	1277789,02	Картометрический метод	7	Закрепление отсутствует
304	419475,98	1277822,46	Картометрический метод	7	Закрепление отсутствует
305	419474,77	1277824,80	Картометрический метод	7	Закрепление отсутствует
306	419440,63	1277890,83	Картометрический метод	7	Закрепление отсутствует
307	419415,27	1277985,43	Картометрический метод	7	Закрепление отсутствует
308	419462,20	1277994,18	Картометрический метод	2	Закрепление отсутствует
309	419490,23	1277999,40	Картометрический метод	7	Закрепление отсутствует
310	419510,10	1277934,85	Картометрический метод	7	Закрепление отсутствует
311	420194,92	1278248,36	Картометрический метод	7	Закрепление отсутствует
312	420296,86	1278295,45	Картометрический метод	7	Закрепление отсутствует
313	420310,28	1278688,44	Картометрический метод	7	Закрепление отсутствует
314	420000,07	1278627,38	Картометрический метод	7	Закрепление отсутствует
315	419350,03	1278378,22	Картометрический метод	7	Закрепление отсутствует
316	419146,14	1278317,77	Картометрический метод	7	Закрепление отсутствует
317	419102,60	1278306,20	Картометрический метод	7	Закрепление отсутствует
318	418983,38	1278269,50	Картометрический метод	0,1	Закрепление отсутствует
319	418748,03	1278223,95	Картометрический метод	7	Закрепление отсутствует
289	418760,56	1278132,74	Картометрический метод	0,1	Закрепление отсутствует
					-
320	406873,52	1278099,44	Картометрический метод	2,5	Закрепление отсутствует
321	406854,80	1278071,23	Картометрический метод	0,1	Закрепление отсутствует
322	406927,56	1278018,23	Картометрический метод	0,1	Закрепление отсутствует
323	407028,48	1277904,79	Картометрический метод	0,1	Закрепление отсутствует
324	407180,96	1277802,75	Картометрический метод	0,1	Закрепление отсутствует
325	407200,57	1277769,40	Картометрический метод	0,1	Закрепление отсутствует
326	407210,25	1277790,90	Картометрический метод	7	Закрепление отсутствует
327	407217,40	1277806,79	Картометрический метод	0,1	Закрепление отсутствует
328	407161,48	1277947,54	Картометрический метод	0,1	Закрепление отсутствует
329	407132,63	1277960,32	Картометрический метод	2,5	Закрепление отсутствует
330	407106,62	1277971,84	Картометрический метод	0,1	Закрепление отсутствует
331	406943,77	1278043,97	Картометрический метод	0,1	Закрепление отсутствует
332	406879,35	1278108,22	Картометрический метод	0,1	Закрепление отсутствует
320	406873,52	1278099,44	Картометрический метод	2,5	Закрепление отсутствует
					-
333	409012,12	1278290,63	Картометрический метод	7	Закрепление отсутствует
334	409011,84	1278289,93	Картометрический метод	5	Закрепление отсутствует
335	409033,46	1278284,55	Картометрический метод	5	Закрепление отсутствует
336	409047,63	1278276,40	Картометрический метод	5	Закрепление отсутствует
337	409070,27	1278257,49	Картометрический метод	5	Закрепление отсутствует
338	409091,94	1278229,21	Картометрический метод	5	Закрепление отсутствует
339	409128,90	1278192,85	Картометрический метод	5	Закрепление отсутствует
340	409174,36	1278179,90	Картометрический метод	5	Закрепление отсутствует
341	409279,65	1278168,55	Картометрический метод	5	Закрепление отсутствует
342	409358,60	1278167,41	Картометрический метод	5	Закрепление отсутствует
343	409494,06	1278167,25	Картометрический метод	5	Закрепление отсутствует

Сведения о местоположении границ объекта

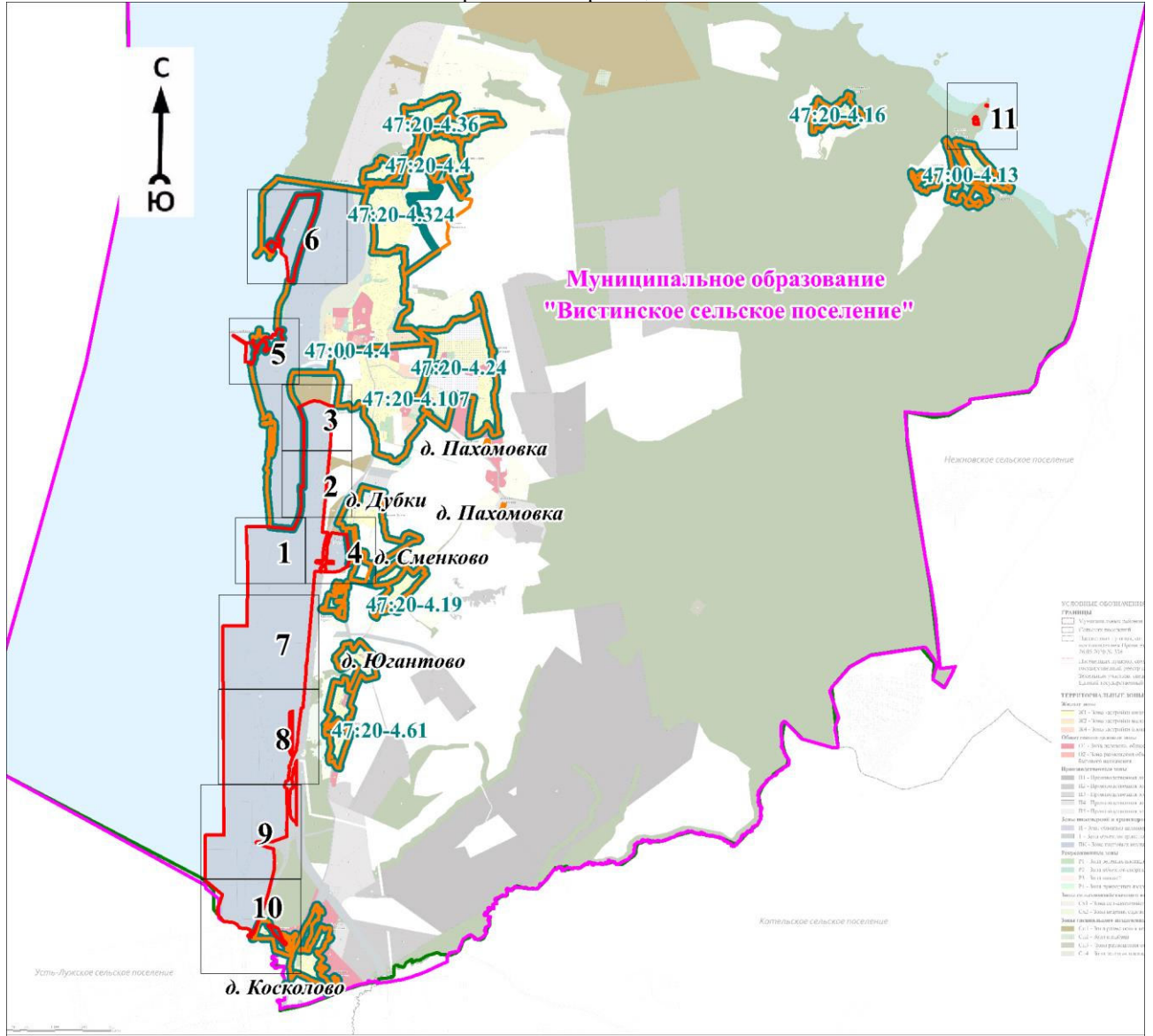
1. Система координат МСК-47 зона 1

2. Сведения о характерных точках границ объекта

Обозначение характерных точек границ	Координаты, м		Метод определения координат характерной точки	Средняя квадратическая погрешность положения характерной точки (Mt), м	Описание обозначения точки на местности (при наличии)
	X	Y			
344	409543,74	1278168,05	Картометрический метод	5	Закрепление отсутствует
345	409642,94	1278173,47	Картометрический метод	5	Закрепление отсутствует
346	409675,63	1278224,28	Картометрический метод	5	Закрепление отсутствует
347	409744,47	1278221,77	Картометрический метод	7	Закрепление отсутствует
348	409801,63	1278202,71	Картометрический метод	5	Закрепление отсутствует
349	409819,40	1278205,69	Картометрический метод	5	Закрепление отсутствует
350	409821,09	1278195,83	Картометрический метод	5	Закрепление отсутствует
351	409851,22	1278201,17	Картометрический метод	5	Закрепление отсутствует
352	409899,66	1278214,37	Картометрический метод	5	Закрепление отсутствует
353	410024,85	1278237,19	Картометрический метод	7	Закрепление отсутствует
354	410058,53	1278286,51	Картометрический метод	5	Закрепление отсутствует
355	410090,97	1278281,27	Картометрический метод	5	Закрепление отсутствует
356	410098,07	1278261,65	Картометрический метод	5	Закрепление отсутствует
357	410168,60	1278289,97	Картометрический метод	7	Закрепление отсутствует
358	410166,17	1278289,98	Картометрический метод	7	Закрепление отсутствует
359	409644,53	1278289,51	Картометрический метод	7	Закрепление отсутствует
360	409144,14	1278290,45	Картометрический метод	5	Закрепление отсутствует
333	409012,12	1278290,63	Картометрический метод	7	Закрепление отсутствует
					-
361	413559,72	1279047,29	Картометрический метод	7	Закрепление отсутствует
362	413547,95	1278994,64	Картометрический метод	7	Закрепление отсутствует
363	413540,63	1278925,98	Картометрический метод	7	Закрепление отсутствует
364	413535,50	1278872,59	Картометрический метод	7	Закрепление отсутствует
365	413536,96	1278810,93	Картометрический метод	7	Закрепление отсутствует
366	413538,61	1278788,39	Картометрический метод	0,5	Закрепление отсутствует
367	413559,34	1278792,39	Картометрический метод	0,5	Закрепление отсутствует
368	413556,61	1278809,17	Картометрический метод	0,5	Закрепление отсутствует
369	413580,22	1278812,99	Картометрический метод	7	Закрепление отсутствует
370	413609,17	1278804,39	Картометрический метод	0,5	Закрепление отсутствует
371	413646,36	1278808,26	Картометрический метод	0,5	Закрепление отсутствует
372	413646,83	1278803,28	Картометрический метод	0,5	Закрепление отсутствует
373	413688,11	1278806,99	Картометрический метод	0,5	Закрепление отсутствует
374	413692,97	1278945,65	Картометрический метод	0,5	Закрепление отсутствует
375	413729,90	1278947,81	Картометрический метод	0,5	Закрепление отсутствует
376	413743,56	1278811,89	Картометрический метод	0,5	Закрепление отсутствует
377	413960,06	1278831,78	Картометрический метод	0,5	Закрепление отсутствует
378	414012,76	1278839,46	Картометрический метод	0,5	Закрепление отсутствует
379	414077,40	1278852,97	Картометрический метод	0,5	Закрепление отсутствует
380	414140,96	1278870,83	Картометрический метод	7	Закрепление отсутствует
381	414207,56	1278894,60	Картометрический метод	0,5	Закрепление отсутствует
382	414243,44	1278909,40	Картометрический метод	0,5	Закрепление отсутствует
383	414237,74	1278967,15	Картометрический метод	7	Закрепление отсутствует
384	414231,48	1279030,81	Картометрический метод	7	Закрепление отсутствует
385	414223,04	1279108,91	Картометрический метод	7	Закрепление отсутствует
386	414217,28	1279183,66	Картометрический метод	7	Закрепление отсутствует
387	413820,32	1279233,26	Картометрический метод	7	Закрепление отсутствует
388	413717,91	1279219,69	Картометрический метод	7	Закрепление отсутствует
389	413694,27	1279216,56	Картометрический метод	2,5	Закрепление отсутствует
390	413643,19	1279209,79	Картометрический метод	7	Закрепление отсутствует
391	413639,18	1279202,00	Картометрический метод	2,5	Закрепление отсутствует
392	413629,99	1279184,11	Картометрический метод	7	Закрепление отсутствует
361	413559,72	1279047,29	Картометрический метод	7	Закрепление отсутствует
					-
393	421652,57	1290424,23	Картометрический метод	7	Закрепление отсутствует
394	421652,22	1290415,68	Картометрический метод	7	Закрепление отсутствует
395	421662,77	1290414,68	Картометрический метод	7	Закрепление отсутствует
396	421664,29	1290419,33	Картометрический метод	7	Закрепление отсутствует

План границ объекта

Обзорная схема границ объекта



Масштаб 1:120000

Используемые условные знаки и обозначения:










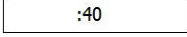





Условные обозначения представлены на листе 11

Подпись _____

Дата « ____ » _____ 20 г.

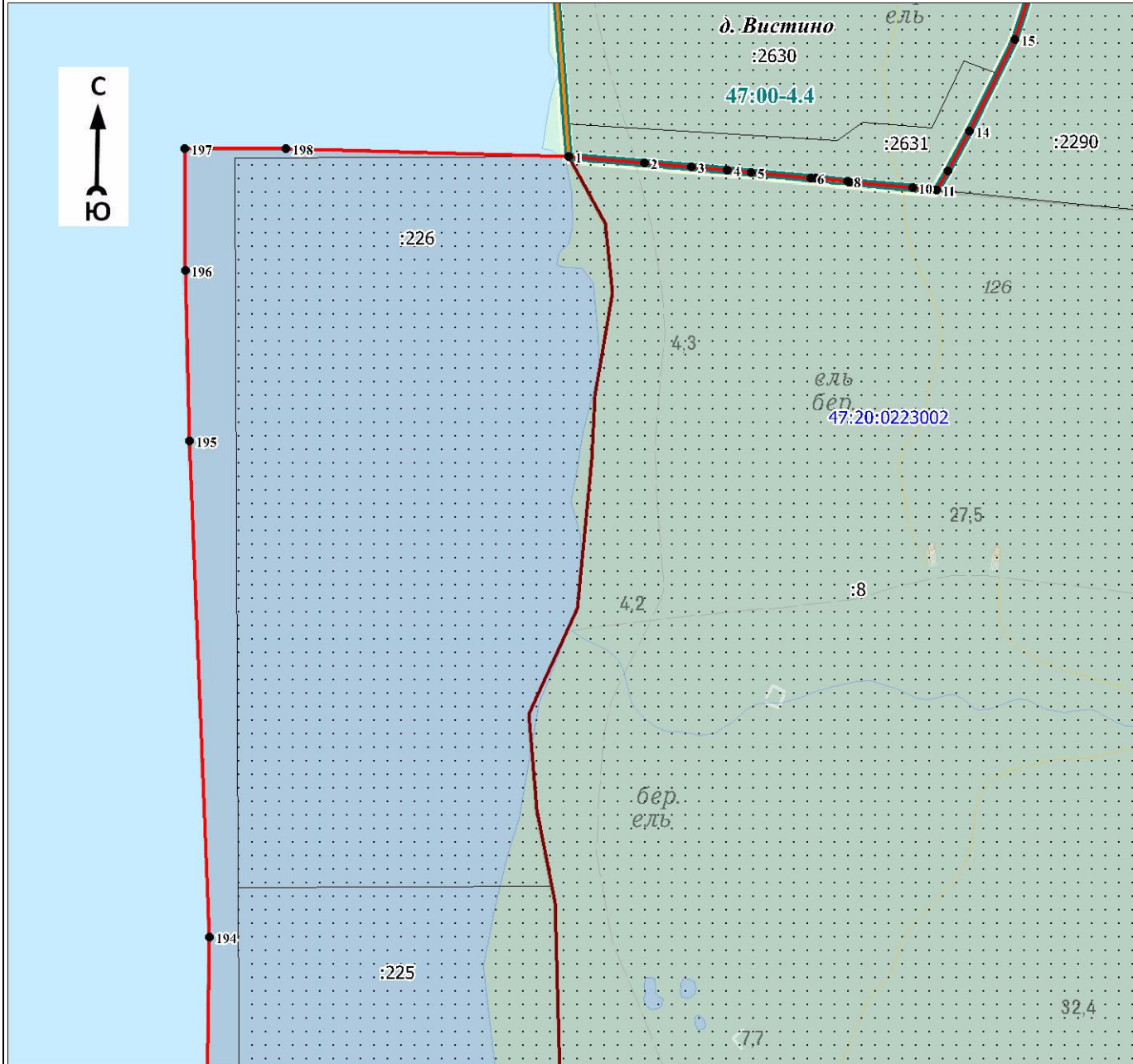
Место для оттиска печати (при наличии) лица, составившего описание местоположения границ объекта

Условные обозначения

	- характерная точка границы объекта
	- граница объекта
	- граница территориальной зоны, сведения о которой содержатся в Едином государственном реестре недвижимости
	- граница кадастрового квартала
	- граница населённого пункта, сведения о которой содержатся в генеральном плане "Вистинского сельского поселения" Кингисеппского муниципального района Ленинградской области
	- граница населённого пункта, сведения о которой содержатся в Едином государственном реестре недвижимости
	- существующие границы земельного участка, сведения о которой содержатся в Едином государственном реестре недвижимости
	- обозначение земельного участка, сведения о котором содержатся в Едином государственном реестре недвижимости
	- номер кадастрового квартала
	- реестровый номер границы территориальной зоны, сведения о которой содержатся в Едином государственном реестре недвижимости
	- реестровый номер границы населенного пункта, сведения о котором содержатся в Едином государственном реестре недвижимости
	- наименование населённого пункта
	- характерная точка границы объекта
	- граница объекта
	- граница территориальной зоны, сведения о которой содержатся в Едином государственном реестре недвижимости

План границ объекта

Выносной лист № 1



Масштаб 1:7000

Используемые условные знаки и обозначения:

Условные обозначения представлены на листе 11

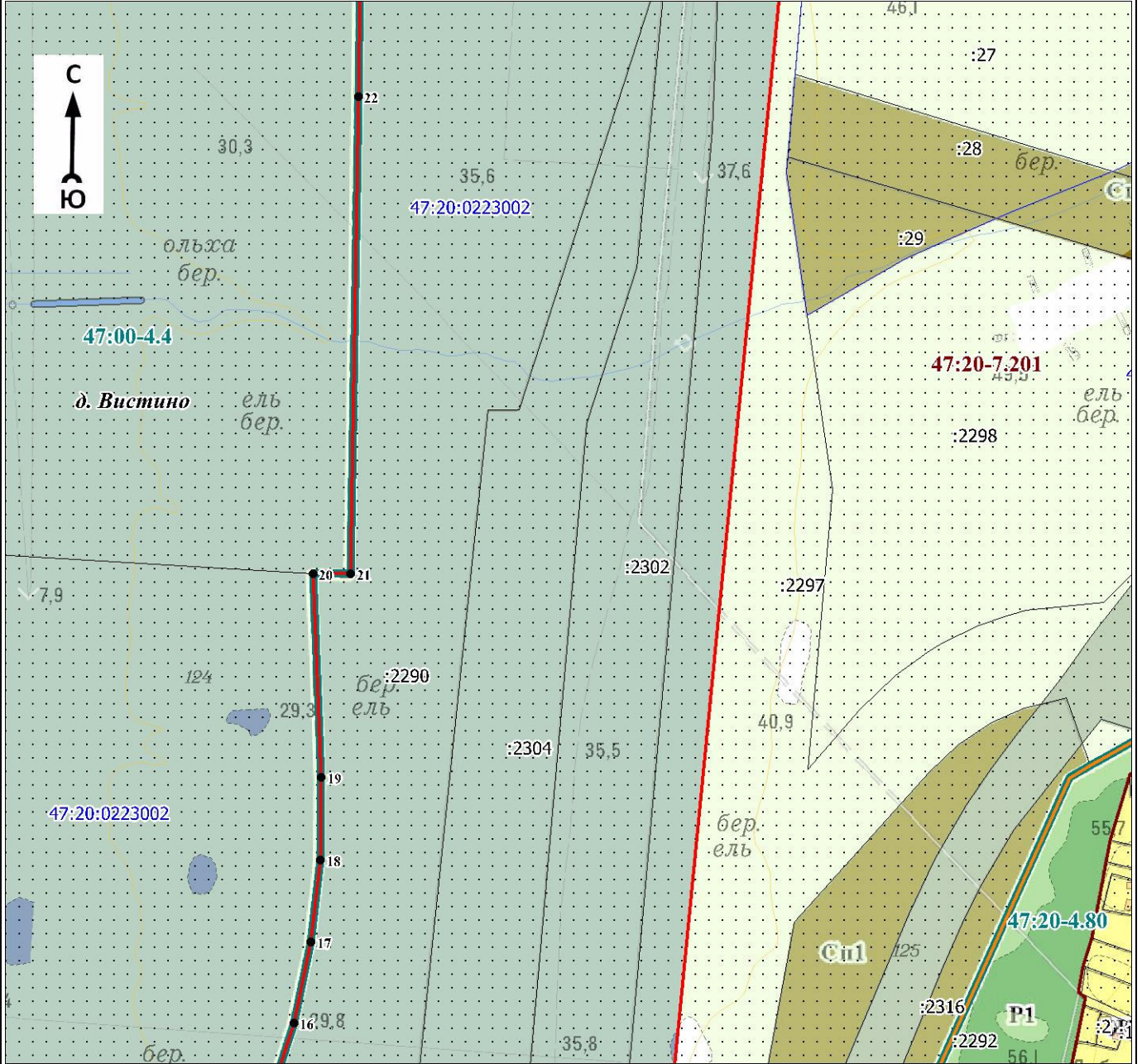
Подпись _____

Дата « ____ » _____ 20 г.

Место для оттиска печати (при наличии) лица, составившего описание местоположения границ объекта

План границ объекта

Выносной лист № 2



Масштаб 1:7000

Используемые условные знаки и обозначения:

Условные обозначения представлены на листе 11

Подпись _____

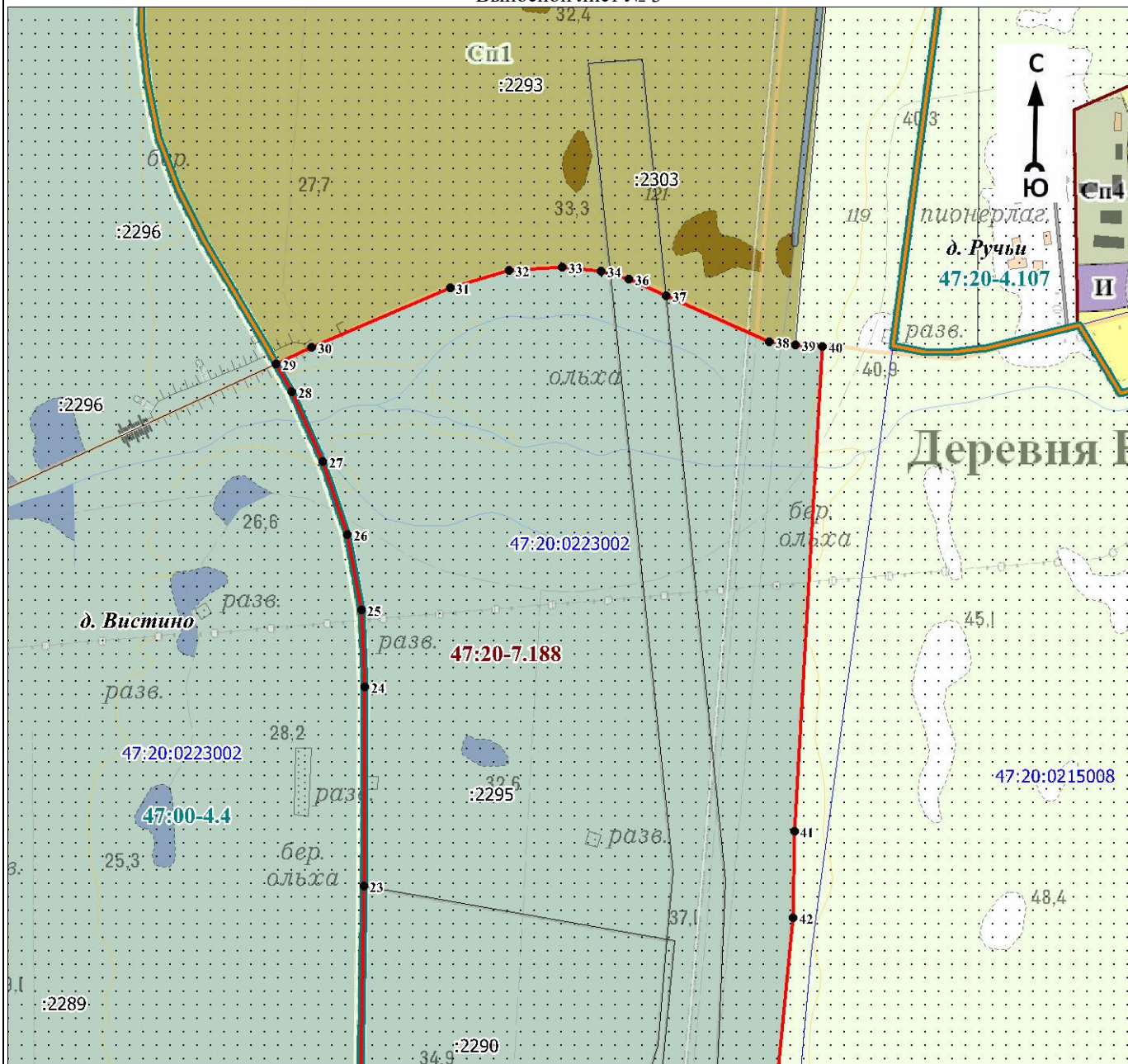
Дата « ____ » _____ 20 г.

Место для оттиска печати (при наличии) лица, составившего описание местоположения границ объекта

Раздел 4

План границ объекта

Выносной лист № 3



Масштаб 1:7000

Используемые условные знаки и обозначения:

Условные обозначения представлены на листе 11

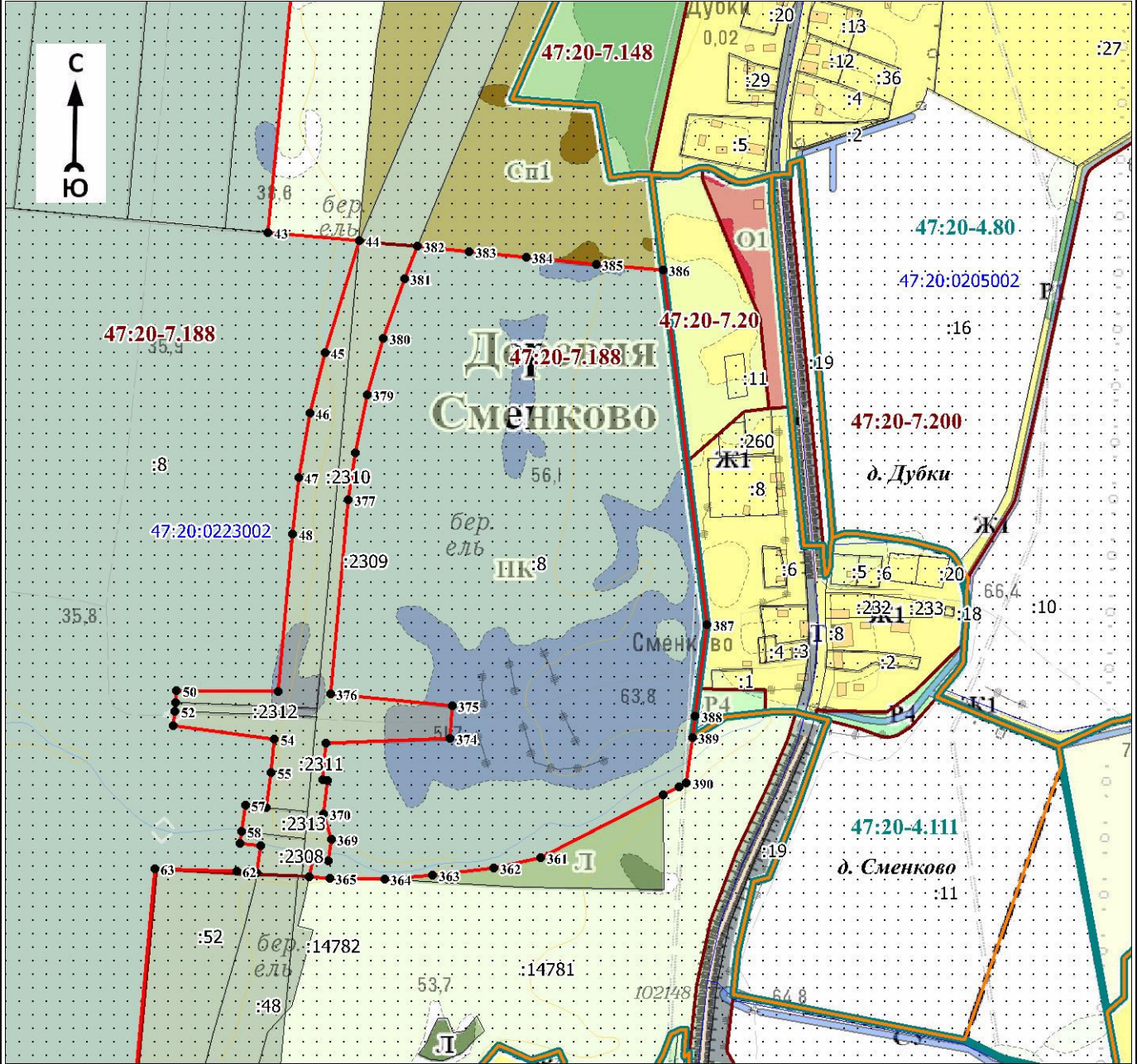
Подпись _____

Дата « ____ » _____ 20 г.

Место для оттиска печати (при наличии) лица, составившего описание местоположения границ объекта

План границ объекта

Выносной лист № 4



Масштаб 1:7000

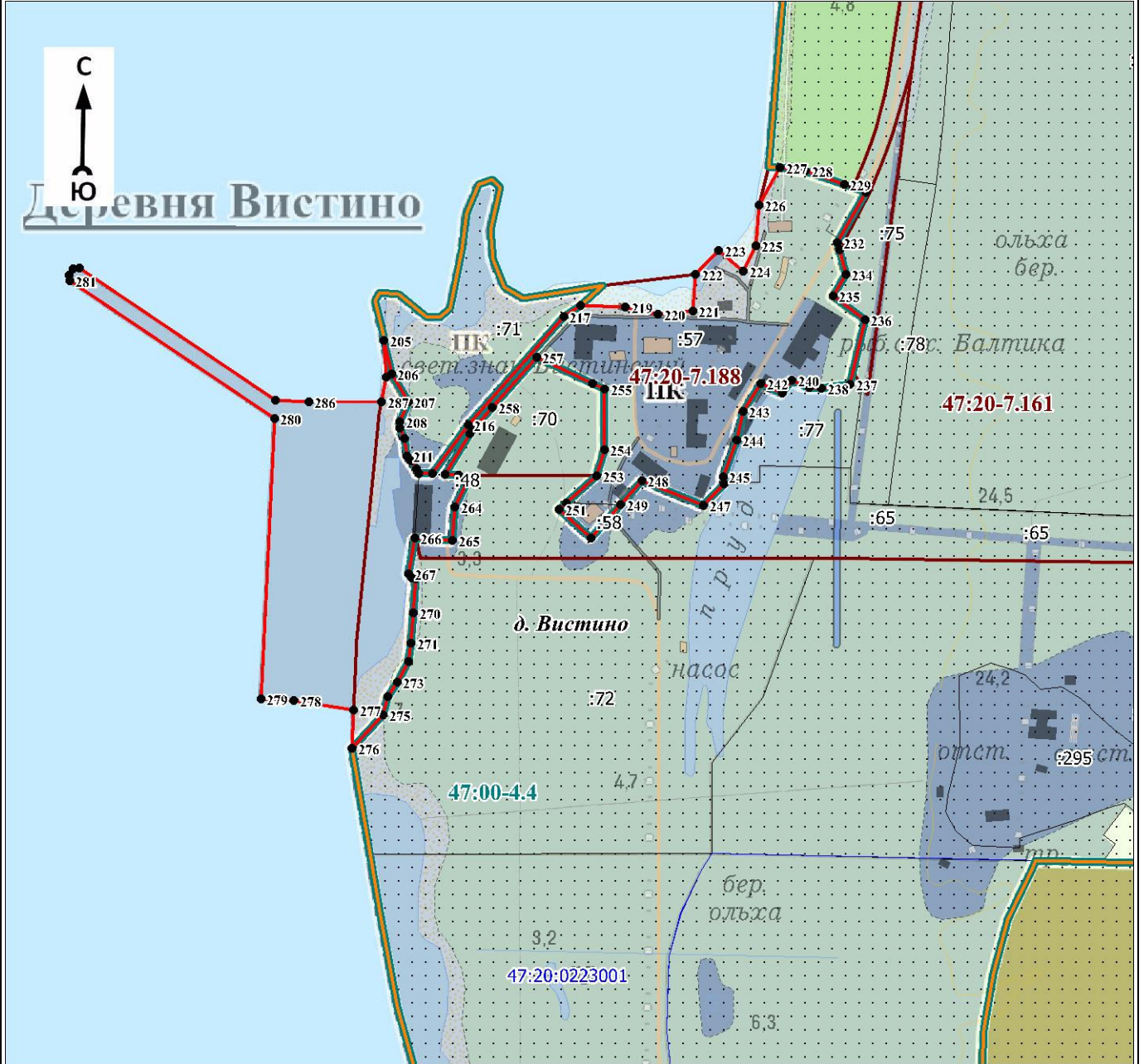
Используемые условные знаки и обозначения:

Условные обозначения представлены на листе 11

Подпись _____

Дата « ____ » _____ 20 г.

Место для оттиска печати (при наличии) лица, составившего описание местоположения границ объекта



Масштаб 1:7000

Используемые условные знаки и обозначения:

Условные обозначения представлены на листе 11

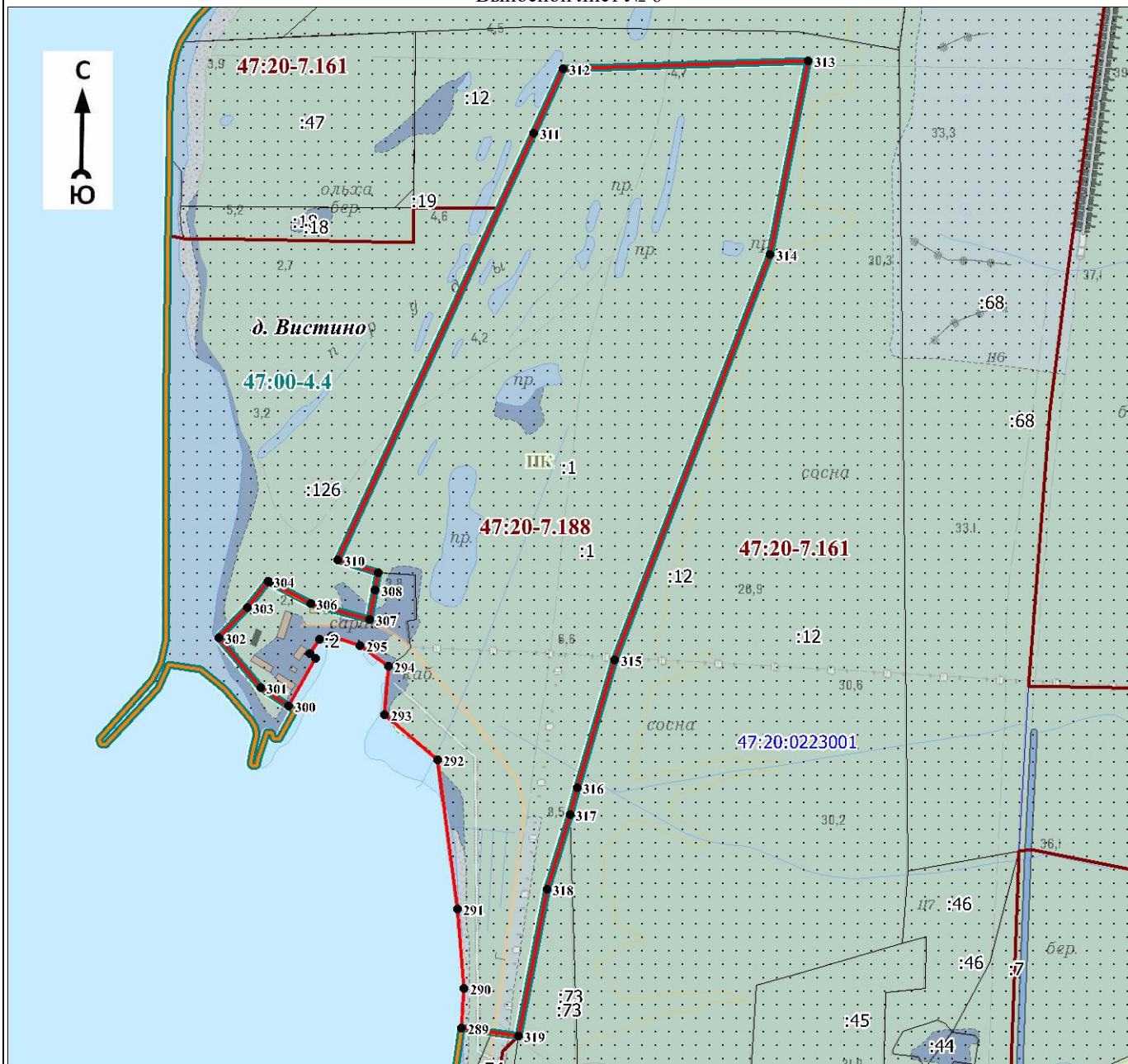
Подпись _____

Дата « ____ » _____ 20 г.

Место для оттиска печати (при наличии) лица, составившего описание местоположения границ объекта

План границ объекта

Выносной лист № 6



Масштаб 1:10000

Используемые условные знаки и обозначения:

Условные обозначения представлены на листе 11

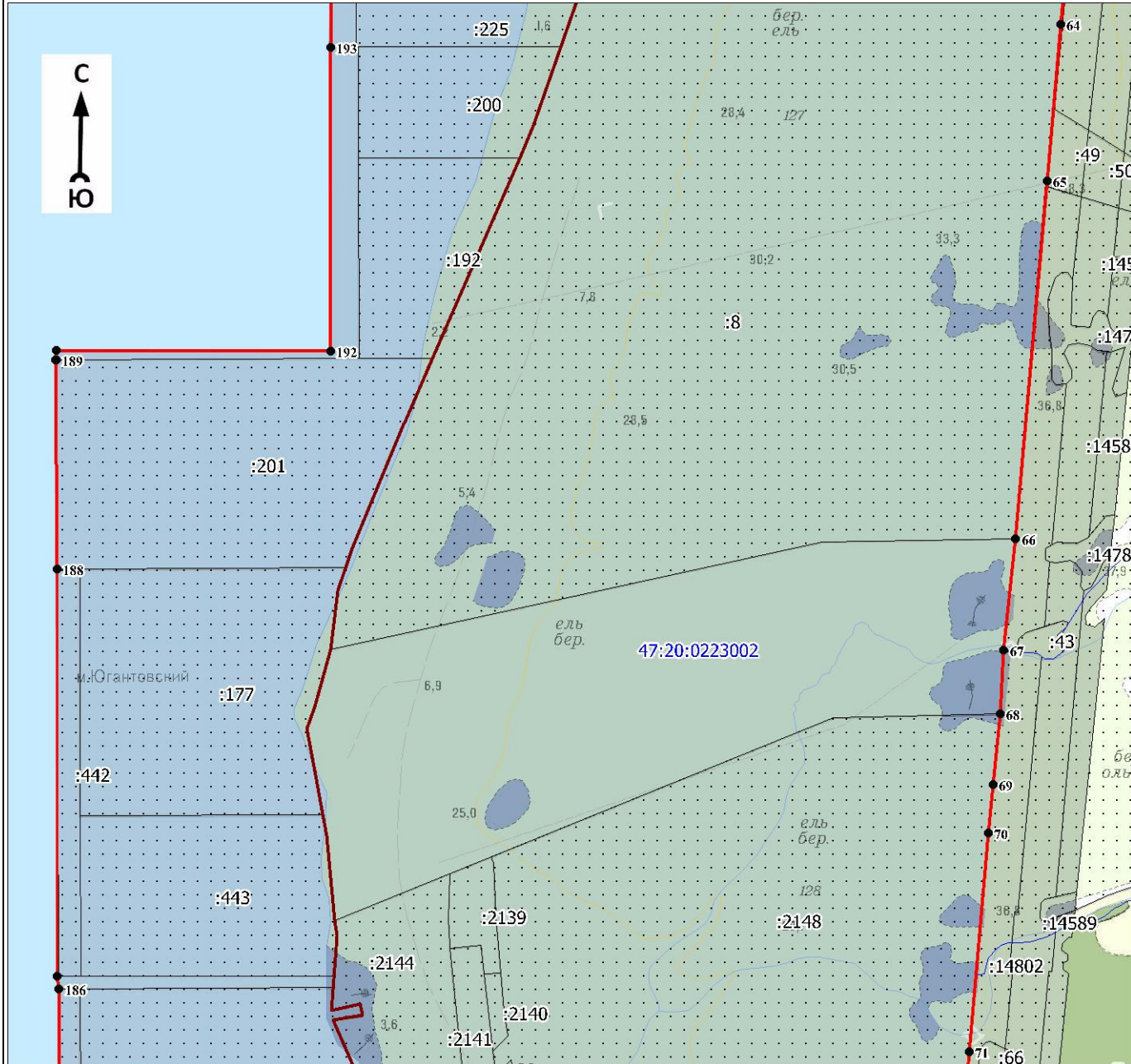
Подпись _____

Дата « ____ » _____ 20 г.

Место для оттиска печати (при наличии) лица, составившего описание местоположения границ объекта

План границ объекта

Выносной лист № 7



Масштаб 1:10000

Используемые условные знаки и обозначения:

Условные обозначения представлены на листе 11

Подпись _____

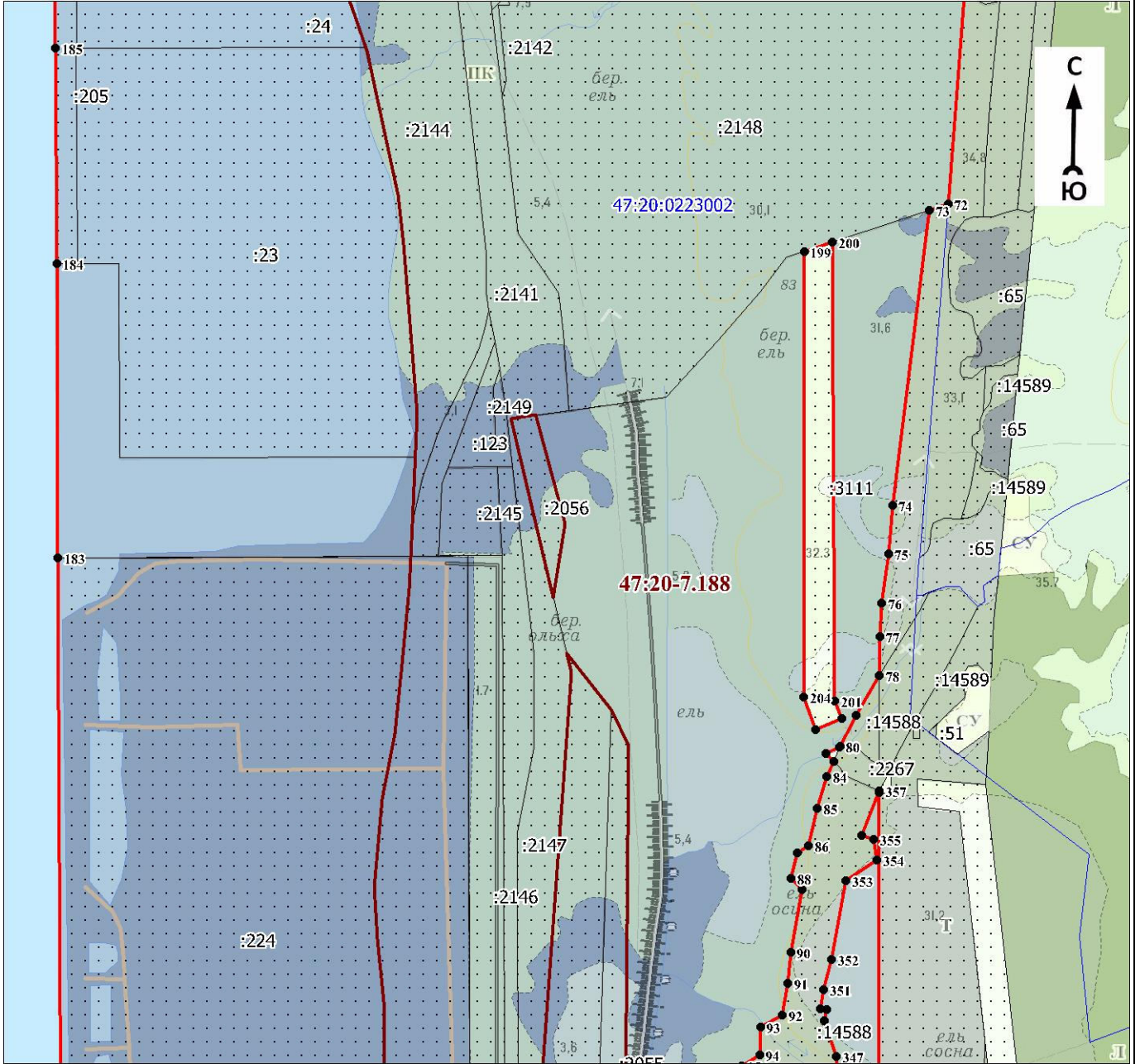
Дата « ____ » _____ 20 г.

Место для оттиска печати (при наличии) лица, составившего описание местоположения границ объекта

Раздел 4

План границ объекта

Выносной лист № 8



Масштаб 1:10000

Используемые условные знаки и обозначения:

Условные обозначения представлены на листе 11

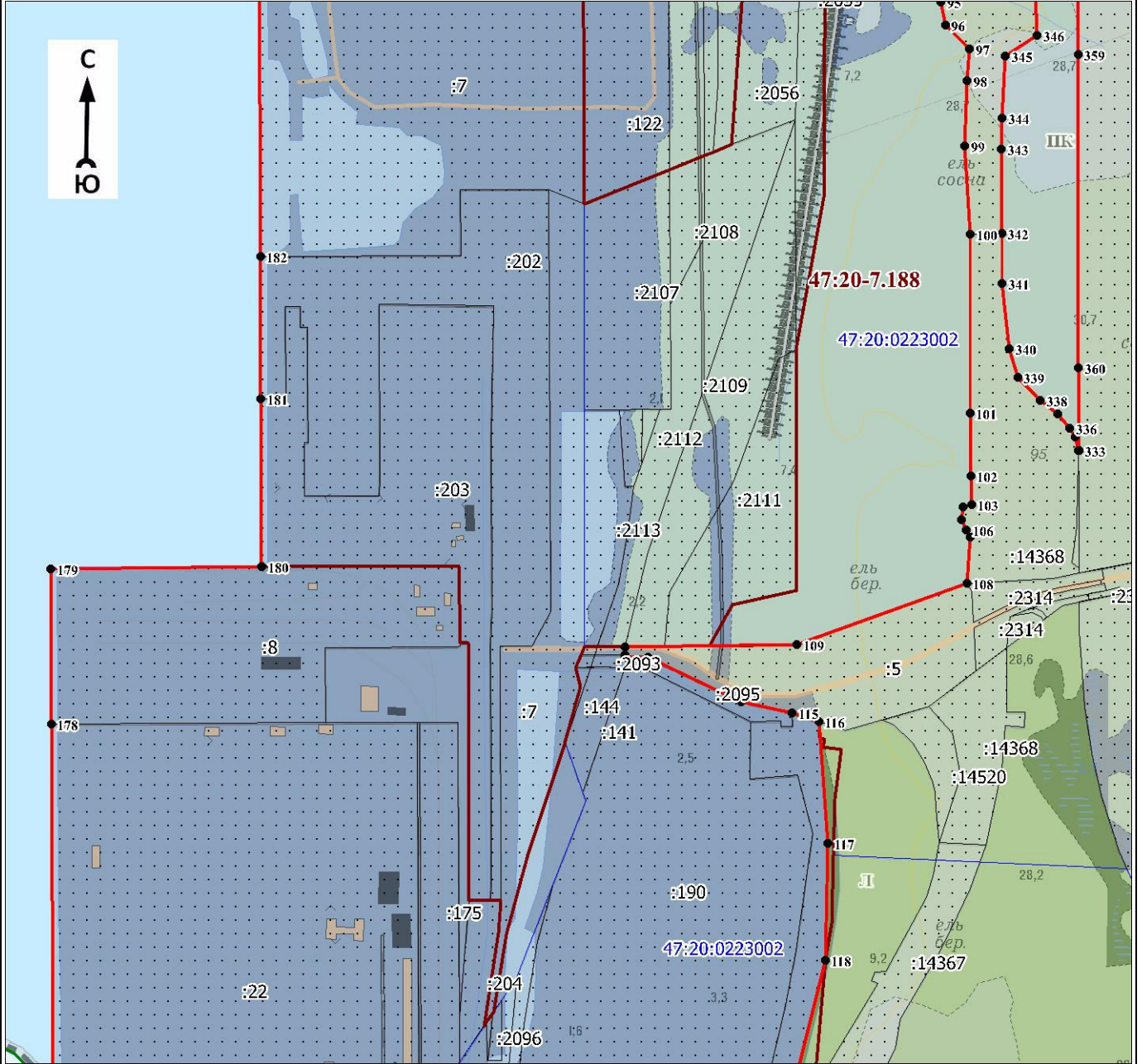
Подпись _____

Дата « ____ » _____ 20 г.

Место для оттиска печати (при наличии) лица, составившего описание местоположения границ объекта

План границ объекта

Выносной лист № 9



Масштаб 1:10000

Используемые условные знаки и обозначения:

Условные обозначения представлены на листе 11

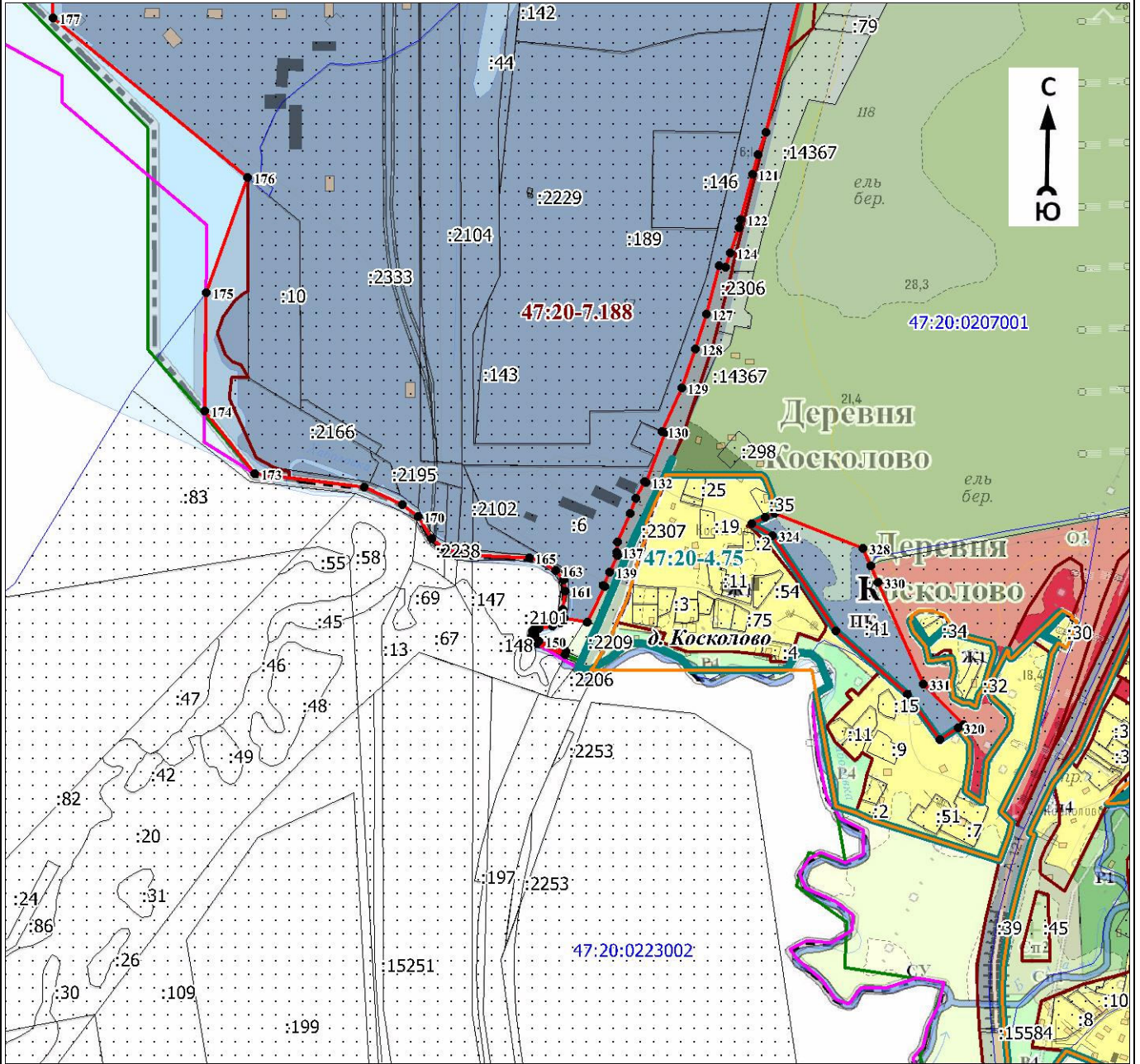
Подпись _____

Дата « ____ » _____ 20 г.

Место для оттиска печати (при наличии) лица, составившего описание местоположения границ объекта

План границ объекта

Выносной лист № 10



Масштаб 1:10000

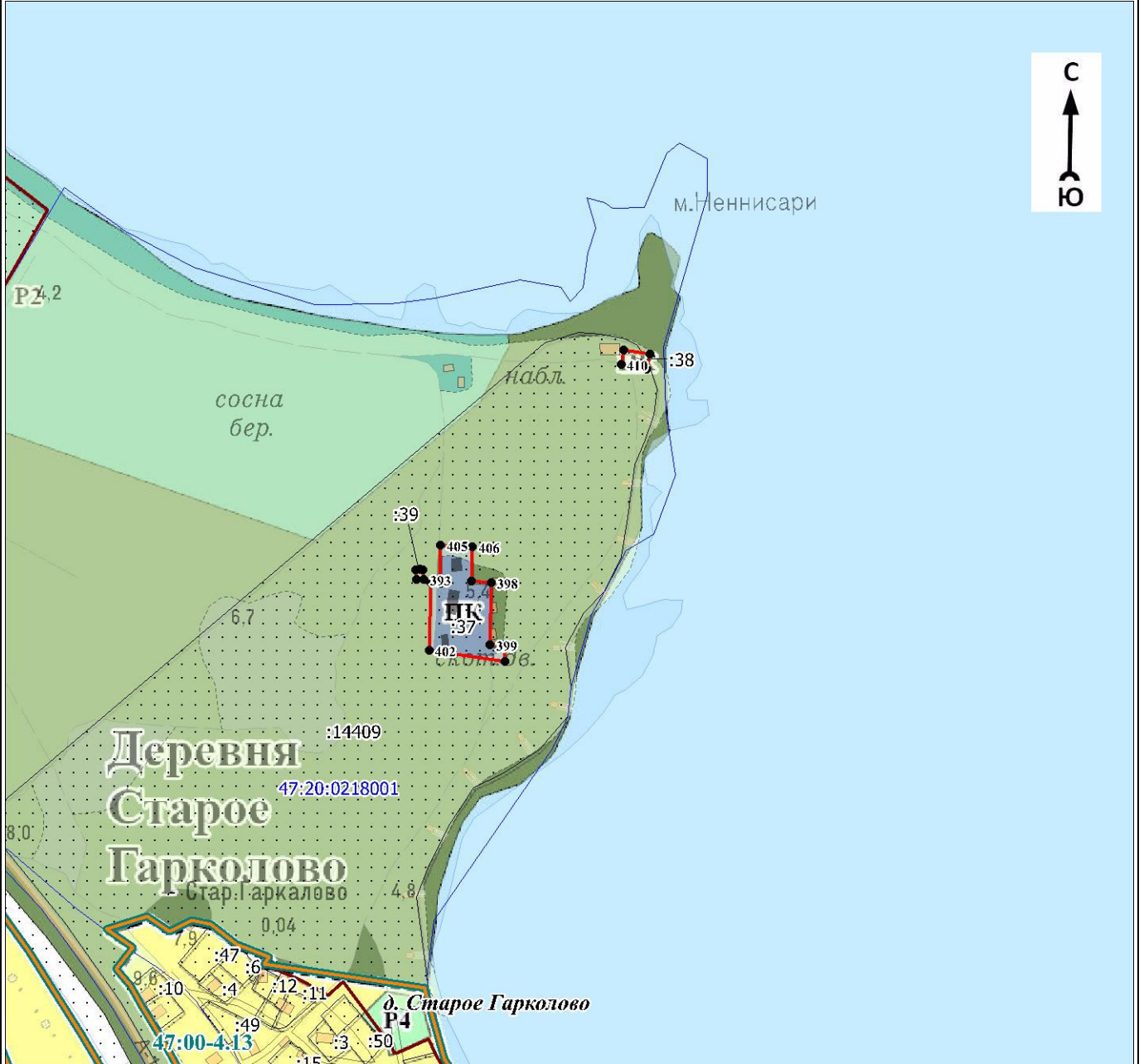
Используемые условные знаки и обозначения:

Условные обозначения представлены на листе 11

Подпись _____

Дата « ____ » _____ 20 г.

Место для оттиска печати (при наличии) лица, составившего описание местоположения границ объекта



Масштаб 1:7000

Используемые условные знаки и обозначения:

Условные обозначения представлены на листе 11

Подпись _____

Дата « ____ » _____ 20 г.

Место для оттиска печати (при наличии) лица, составившего описание местоположения границ объекта

Текстовое описание местоположения границ объекта

Прохождение границы		Описание прохождения границы
от точки	до точки	
1	2	3
1	2	—
2	3	—
3	4	—
4	5	—
5	6	—
6	7	—
7	8	—
8	9	—
9	10	—
10	11	—
11	12	—
12	13	—
13	14	—
14	15	—
15	16	—
16	17	—
17	18	—
18	19	—
19	20	—
20	21	—
21	22	—
22	23	—
23	24	—
24	25	—
25	26	—
26	27	—
27	28	—
28	29	—
29	30	—
30	31	—
31	32	—
32	33	—
33	34	—
34	35	—
35	36	—
36	37	—
37	38	—
38	39	—
39	40	—
40	41	—
41	42	—
42	43	—
43	44	—
44	45	—
45	46	—
46	47	—
47	48	—
48	49	—
49	50	—
50	51	—
51	52	—

Текстовое описание местоположения границ объекта

Прохождение границы		Описание прохождения границы
от точки	до точки	
52	53	—
53	54	—
54	55	—
55	56	—
56	57	—
57	58	—
58	59	—
59	60	—
60	61	—
61	62	—
62	63	—
63	64	—
64	65	—
65	66	—
66	67	—
67	68	—
68	69	—
69	70	—
70	71	—
71	72	—
72	73	—
73	74	—
74	75	—
75	76	—
76	77	—
77	78	—
78	79	—
79	80	—
80	81	—
81	82	—
82	83	—
83	84	—
84	85	—
85	86	—
86	87	—
87	88	—
88	89	—
89	90	—
90	91	—
91	92	—
92	93	—
93	94	—
94	95	—
95	96	—
96	97	—
97	98	—
98	99	—
99	100	—
100	101	—
101	102	—
102	103	—
103	104	—

Текстовое описание местоположения границ объекта

Прохождение границы		Описание прохождения границы
от точки	до точки	
104	105	—
105	106	—
106	107	—
107	108	—
108	109	—
109	110	—
110	111	—
111	112	—
112	113	—
113	114	—
114	115	—
115	116	—
116	117	—
117	118	—
118	119	—
119	120	—
120	121	—
121	122	—
122	123	—
123	124	—
124	125	—
125	126	—
126	127	—
127	128	—
128	129	—
129	130	—
130	131	—
131	132	—
132	133	—
133	134	—
134	135	—
135	136	—
136	137	—
137	138	—
138	139	—
139	140	—
140	141	—
141	142	—
142	143	—
143	144	—
144	145	—
145	146	—
146	147	—
147	148	—
148	149	—
149	150	—
150	151	—
151	152	—
152	153	—
153	154	—
154	155	—
155	156	—

Текстовое описание местоположения границ объекта

Прохождение границы		Описание прохождения границы
от точки	до точки	
156	157	—
157	158	—
158	159	—
159	160	—
160	161	—
161	162	—
162	163	—
163	164	—
164	165	—
165	166	—
166	167	—
167	168	—
168	169	—
169	170	—
170	171	—
171	172	—
172	173	—
173	174	—
174	175	—
175	176	—
176	177	—
177	178	—
178	179	—
179	180	—
180	181	—
181	182	—
182	183	—
183	184	—
184	185	—
185	186	—
186	187	—
187	188	—
188	189	—
189	190	—
190	191	—
191	192	—
192	193	—
193	194	—
194	195	—
195	196	—
196	197	—
197	198	—
198	1	—
199	200	—
200	201	—
201	202	—
202	203	—
203	204	—
204	199	—
205	206	—

Текстовое описание местоположения границ объекта

Прохождение границы		Описание прохождения границы
от точки	до точки	
206	207	—
207	208	—
208	209	—
209	210	—
210	211	—
211	212	—
212	213	—
213	214	—
214	215	—
215	216	—
216	217	—
217	218	—
218	219	—
219	220	—
220	221	—
221	222	—
222	223	—
223	224	—
224	225	—
225	226	—
226	227	—
227	228	—
228	229	—
229	230	—
230	231	—
231	232	—
232	233	—
233	234	—
234	235	—
235	236	—
236	237	—
237	238	—
238	239	—
239	240	—
240	241	—
241	242	—
242	243	—
243	244	—
244	245	—
245	246	—
246	247	—
247	248	—
248	249	—
249	250	—
250	251	—
251	252	—
252	253	—
253	254	—
254	255	—
255	256	—
256	257	—
257	258	—

Текстовое описание местоположения границ объекта

Прохождение границы		Описание прохождения границы
от точки	до точки	
258	259	—
259	260	—
260	261	—
261	262	—
262	263	—
263	264	—
264	265	—
265	266	—
266	267	—
267	268	—
268	269	—
269	270	—
270	271	—
271	272	—
272	273	—
273	274	—
274	275	—
275	276	—
276	277	—
277	278	—
278	279	—
279	280	—
280	281	—
281	282	—
282	283	—
283	284	—
284	285	—
285	286	—
286	287	—
287	288	—
288	205	—
289	290	—
290	291	—
291	292	—
292	293	—
293	294	—
294	295	—
295	296	—
296	297	—
297	298	—
298	299	—
299	300	—
300	301	—
301	302	—
302	303	—
303	304	—
304	305	—
305	306	—
306	307	—
307	308	—
308	309	—

Текстовое описание местоположения границ объекта

Прохождение границы		Описание прохождения границы
от точки	до точки	
309	310	—
310	311	—
311	312	—
312	313	—
313	314	—
314	315	—
315	316	—
316	317	—
317	318	—
318	319	—
319	289	—
320	321	—
321	322	—
322	323	—
323	324	—
324	325	—
325	326	—
326	327	—
327	328	—
328	329	—
329	330	—
330	331	—
331	332	—
332	320	—
333	334	—
334	335	—
335	336	—
336	337	—
337	338	—
338	339	—
339	340	—
340	341	—
341	342	—
342	343	—
343	344	—
344	345	—
345	346	—
346	347	—
347	348	—
348	349	—
349	350	—
350	351	—
351	352	—
352	353	—
353	354	—
354	355	—
355	356	—
356	357	—
357	358	—
358	359	—

Текстовое описание местоположения границ объекта

Прохождение границы		Описание прохождения границы
от точки	до точки	
359	360	—
360	333	—
361	362	—
362	363	—
363	364	—
364	365	—
365	366	—
366	367	—
367	368	—
368	369	—
369	370	—
370	371	—
371	372	—
372	373	—
373	374	—
374	375	—
375	376	—
376	377	—
377	378	—
378	379	—
379	380	—
380	381	—
381	382	—
382	383	—
383	384	—
384	385	—
385	386	—
386	387	—
387	388	—
388	389	—
389	390	—
390	391	—
391	392	—
392	361	—
393	394	—
394	395	—
395	396	—
396	397	—
397	393	—
398	399	—
399	400	—
400	401	—
401	402	—
402	403	—
403	404	—
404	405	—
405	406	—
406	407	—
407	398	—

Текстовое описание местоположения границ объекта		
Прохождение границы		Описание прохождения границы
от точки	до точки	
408	409	—
409	410	—
410	411	—
411	408	—

ОПИСАНИЕ МЕСТОПОЛОЖЕНИЯ ГРАНИЦ

Р1. Зона зеленых насаждений общего пользования

(наименование объекта, местоположение границ которого описано (далее - объект))

Раздел 1

Сведения об объекте		
№ п/п	Характеристики объекта	Описание характеристик
1	2	3
1	Местоположение объекта	Ленинградская область, Кингисеппский район, Вистинское сельское поселение
2	Площадь объекта ± величина погрешности определения площади ($P \pm \Delta P$), м ²	670628 ± 20064
3	Иные характеристики объекта	<p>Виды разрешённого использования земельных участков и объектов капитального строительства:</p> <p>1) Основные виды разрешённого использования:</p> <ul style="list-style-type: none"> - Коммунальное обслуживание; - Природно-познавательный туризм; - Охота и рыбалка; - Причалы для маломерных судов; - Обеспечение внутреннего правопорядка; - Историко-культурная деятельность; - Общее пользование водными объектами; - Земельные участки (территории) общего пользования. <p>2) Условно разрешённые виды использования:</p> <ul style="list-style-type: none"> - Парки культуры и отдыха; - Цирки и зверинцы; - Магазины; - Общественное питание; - Площадки для занятий спортом; - Оборудованные площадки для занятий спортом; - Водный спорт. <p>3) Вспомогательные виды разрешённого использования не установлены.</p>

Раздел 2

Сведения о местоположении границ объекта					
1. Система координат МСК 47 зона 1					
2. Сведения о характерных точках границ объекта					
Обозначение характерных точек границ	Координаты, м		Метод определения координат характерной точки	Средняя квадратическая погрешность положения характерной точки (Mt), м	Описание обозначения точки на местности (при наличии)
	X	Y			
1	2	3	4	5	6
1	406985,19	1278089,25	Картометрический метод	2,5	Закрепление отсутствует
2	406998,65	1278086,77	Картометрический метод	7	Закрепление отсутствует
3	406997,65	1278081,15	Картометрический метод	7	Закрепление отсутствует
4	406995,68	1278074,23	Картометрический метод	7	Закрепление отсутствует
5	406980,94	1278052,39	Картометрический метод	2,5	Закрепление отсутствует
1	406985,19	1278089,25	Картометрический метод	2,5	Закрепление отсутствует
					-
6	418637,79	1278151,93	Картометрический метод	7	Закрепление отсутствует
7	418658,38	1278139,60	Картометрический метод	0,1	Закрепление отсутствует
8	418658,78	1278118,87	Картометрический метод	0,1	Закрепление отсутствует
9	418624,95	1278114,58	Картометрический метод	0,1	Закрепление отсутствует
10	418529,03	1278080,45	Картометрический метод	0,1	Закрепление отсутствует
11	418491,63	1278060,33	Картометрический метод	0,1	Закрепление отсутствует
12	418449,91	1278037,88	Картометрический метод	0,1	Закрепление отсутствует
13	418348,72	1277983,45	Картометрический метод	0,1	Закрепление отсутствует
14	418268,65	1277961,95	Картометрический метод	0,1	Закрепление отсутствует
15	418176,49	1277954,16	Картометрический метод	0,1	Закрепление отсутствует
16	418078,68	1277946,10	Картометрический метод	0,1	Закрепление отсутствует
17	417901,78	1277931,28	Картометрический метод	0,1	Закрепление отсутствует
18	417900,92	1277943,91	Картометрический метод	0,1	Закрепление отсутствует

Сведения о местоположении границ объекта

1. Система координат МСК 47 зона 1

2. Сведения о характерных точках границ объекта

Обозначение характерных точек границ	Координаты, м		Метод определения координат характерной точки	Средняя квадратическая погрешность положения характерной точки (Mt), м	Описание обозначения точки на местности (при наличии)
	X	Y			
19	417897,10	1277972,26	Картометрический метод	0,1	Закрепление отсутствует
20	417881,98	1278015,27	Картометрический метод	0,1	Закрепление отсутствует
21	417878,33	1278025,65	Картометрический метод	7	Закрепление отсутствует
22	417910,46	1278039,03	Картометрический метод	7	Закрепление отсутствует
23	417928,79	1278045,79	Картометрический метод	7	Закрепление отсутствует
24	417944,90	1278051,42	Картометрический метод	7	Закрепление отсутствует
25	417979,63	1278060,39	Картометрический метод	7	Закрепление отсутствует
26	417996,82	1278063,96	Картометрический метод	7	Закрепление отсутствует
27	418018,70	1278067,60	Картометрический метод	7	Закрепление отсутствует
28	418053,19	1278072,73	Картометрический метод	7	Закрепление отсутствует
29	418127,79	1278083,80	Картометрический метод	7	Закрепление отсутствует
30	418160,55	1278088,17	Картометрический метод	7	Закрепление отсутствует
31	418199,79	1278093,59	Картометрический метод	7	Закрепление отсутствует
32	418273,01	1278104,07	Картометрический метод	7	Закрепление отсутствует
33	418318,41	1278110,02	Картометрический метод	7	Закрепление отсутствует
34	418345,71	1278113,54	Картометрический метод	7	Закрепление отсутствует
35	418357,90	1278115,15	Картометрический метод	7	Закрепление отсутствует
36	418414,45	1278122,90	Картометрический метод	7	Закрепление отсутствует
37	418457,45	1278127,77	Картометрический метод	7	Закрепление отсутствует
38	418499,10	1278132,26	Картометрический метод	7	Закрепление отсутствует
39	418519,75	1278134,33	Картометрический метод	7	Закрепление отсутствует
40	418568,48	1278142,94	Картометрический метод	7	Закрепление отсутствует
41	418608,84	1278149,08	Картометрический метод	7	Закрепление отсутствует
6	418637,79	1278151,93	Картометрический метод	7	Закрепление отсутствует
					-
42	406719,31	1278513,81	Картометрический метод	7	Закрепление отсутствует
43	406739,86	1278486,72	Картометрический метод	2,5	Закрепление отсутствует
44	406747,01	1278474,53	Картометрический метод	2,5	Закрепление отсутствует
45	406747,32	1278454,30	Картометрический метод	2,5	Закрепление отсутствует
46	406749,94	1278441,24	Картометрический метод	2,5	Закрепление отсутствует
47	406756,68	1278433,54	Картометрический метод	2,5	Закрепление отсутствует
48	406767,02	1278424,47	Картометрический метод	2,5	Закрепление отсутствует
49	406779,10	1278404,59	Картометрический метод	2,5	Закрепление отсутствует
50	406773,12	1278388,91	Картометрический метод	2,5	Закрепление отсутствует
51	406761,74	1278380,47	Картометрический метод	2,5	Закрепление отсутствует
52	406753,85	1278367,94	Картометрический метод	2,5	Закрепление отсутствует
53	406751,50	1278338,30	Картометрический метод	2,5	Закрепление отсутствует
54	406754,21	1278335,70	Картометрический метод	7	Закрепление отсутствует
55	406752,29	1278333,41	Картометрический метод	7	Закрепление отсутствует
56	406748,52	1278324,57	Картометрический метод	7	Закрепление отсутствует
57	406741,39	1278331,74	Картометрический метод	7	Закрепление отсутствует
58	406741,25	1278334,73	Картометрический метод	7	Закрепление отсутствует
59	406661,20	1278296,08	Картометрический метод	7	Закрепление отсутствует
60	406636,71	1278283,29	Картометрический метод	7	Закрепление отсутствует
61	406627,44	1278292,12	Картометрический метод	7	Закрепление отсутствует
62	406498,43	1278297,44	Картометрический метод	7	Закрепление отсутствует
63	406477,88	1278298,55	Картометрический метод	7	Закрепление отсутствует
64	406492,72	1278368,43	Картометрический метод	7	Закрепление отсутствует
65	406516,03	1278371,22	Картометрический метод	7	Закрепление отсутствует
66	406536,27	1278378,42	Картометрический метод	0,1	Закрепление отсутствует
67	406560,08	1278385,96	Картометрический метод	0,1	Закрепление отсутствует
68	406567,19	1278389,82	Картометрический метод	0,1	Закрепление отсутствует
69	406576,31	1278394,77	Картометрический метод	0,1	Закрепление отсутствует
70	406587,88	1278377,17	Картометрический метод	0,1	Закрепление отсутствует
71	406647,54	1278370,23	Картометрический метод	0,1	Закрепление отсутствует
72	406662,57	1278370,15	Картометрический метод	0,1	Закрепление отсутствует
73	406677,09	1278381,25	Картометрический метод	0,1	Закрепление отсутствует

Сведения о местоположении границ объекта

1. Система координат МСК 47 зона 1

2. Сведения о характерных точках границ объекта

Обозначение характерных точек границ	Координаты, м		Метод определения координат характерной точки	Средняя квадратическая погрешность положения характерной точки (Mt), м	Описание обозначения точки на местности (при наличии)
	X	Y			
74	406730,82	1278434,65	Картометрический метод	7	Закрепление отсутствует
75	406735,95	1278451,29	Картометрический метод	7	Закрепление отсутствует
76	406735,95	1278472,12	Картометрический метод	7	Закрепление отсутствует
77	406710,53	1278505,62	Картометрический метод	7	Закрепление отсутствует
42	406719,31	1278513,81	Картометрический метод	7	Закрепление отсутствует
					-
78	410815,95	1278990,48	Картометрический метод	7	Закрепление отсутствует
79	410793,45	1278960,48	Картометрический метод	7	Закрепление отсутствует
80	410768,05	1278915,48	Картометрический метод	7	Закрепление отсутствует
81	410756,15	1278915,48	Картометрический метод	7	Закрепление отсутствует
82	410755,10	1278895,48	Картометрический метод	7	Закрепление отсутствует
83	410755,25	1278880,48	Картометрический метод	7	Закрепление отсутствует
84	410757,90	1278865,48	Картометрический метод	7	Закрепление отсутствует
85	410754,95	1278855,48	Картометрический метод	7	Закрепление отсутствует
86	410755,15	1278850,48	Картометрический метод	7	Закрепление отсутствует
87	410756,05	1278845,48	Картометрический метод	7	Закрепление отсутствует
88	410762,40	1278835,48	Картометрический метод	7	Закрепление отсутствует
89	410770,30	1278830,47	Картометрический метод	7	Закрепление отсутствует
90	410772,15	1278825,47	Картометрический метод	7	Закрепление отсутствует
91	410772,45	1278820,47	Картометрический метод	7	Закрепление отсутствует
92	410761,30	1278820,48	Картометрический метод	7	Закрепление отсутствует
93	410756,70	1278825,48	Картометрический метод	7	Закрепление отсутствует
94	410741,45	1278845,48	Картометрический метод	7	Закрепление отсутствует
95	410738,95	1278850,48	Картометрический метод	7	Закрепление отсутствует
96	410733,15	1278855,48	Картометрический метод	7	Закрепление отсутствует
97	410724,70	1278855,48	Картометрический метод	7	Закрепление отсутствует
98	410722,70	1278845,48	Картометрический метод	7	Закрепление отсутствует
99	410724,70	1278835,48	Картометрический метод	7	Закрепление отсутствует
100	410727,85	1278830,48	Картометрический метод	7	Закрепление отсутствует
101	410736,20	1278810,48	Картометрический метод	7	Закрепление отсутствует
102	410739,35	1278800,48	Картометрический метод	7	Закрепление отсутствует
103	410735,65	1278795,48	Картометрический метод	7	Закрепление отсутствует
104	410669,25	1278795,48	Картометрический метод	7	Закрепление отсутствует
105	410627,70	1278800,49	Картометрический метод	7	Закрепление отсутствует
106	410612,95	1278810,49	Картометрический метод	7	Закрепление отсутствует
107	410616,00	1278880,49	Картометрический метод	7	Закрепление отсутствует
108	410558,57	1278885,77	Картометрический метод	7	Закрепление отсутствует
109	410558,76	1278886,84	Картометрический метод	7	Закрепление отсутствует
110	410717,85	1278925,17	Картометрический метод	7	Закрепление отсутствует
111	410713,37	1278953,77	Картометрический метод	7	Закрепление отсутствует
112	410801,77	1278989,80	Картометрический метод	7	Закрепление отсутствует
78	410815,95	1278990,48	Картометрический метод	7	Закрепление отсутствует
					-
113	410696,28	1279137,49	Картометрический метод	7	Закрепление отсутствует
114	410710,20	1279103,00	Картометрический метод	7	Закрепление отсутствует
115	410705,30	1279100,97	Картометрический метод	7	Закрепление отсутствует
116	410642,95	1279081,20	Картометрический метод	7	Закрепление отсутствует
117	410591,58	1279068,45	Картометрический метод	7	Закрепление отсутствует
118	410576,85	1279070,38	Картометрический метод	7	Закрепление отсутствует
119	410528,17	1279059,88	Картометрический метод	7	Закрепление отсутствует
120	410471,41	1279036,16	Картометрический метод	7	Закрепление отсутствует
121	410467,94	1279040,16	Картометрический метод	7	Закрепление отсутствует
122	410581,10	1279105,51	Картометрический метод	7	Закрепление отсутствует
123	410598,76	1279112,64	Картометрический метод	7	Закрепление отсутствует
124	410616,67	1279119,08	Картометрический метод	7	Закрепление отсутствует
125	410634,81	1279124,83	Картометрический метод	7	Закрепление отсутствует
126	410653,16	1279129,89	Картометрический метод	7	Закрепление отсутствует

Сведения о местоположении границ объекта

1. Система координат МСК 47 зона 1

2. Сведения о характерных точках границ объекта

Обозначение характерных точек границ	Координаты, м		Метод определения координат характерной точки	Средняя квадратическая погрешность положения характерной точки (Mt), м	Описание обозначения точки на местности (при наличии)
	X	Y			
127	410671,69	1279134,24	Картометрический метод	7	Закрепление отсутствует
113	410696,28	1279137,49	Картометрический метод	7	Закрепление отсутствует
					-
128	411264,27	1279137,67	Картометрический метод	0,3	Закрепление отсутствует
129	411279,15	1279100,55	Картометрический метод	7	Закрепление отсутствует
130	411223,23	1279081,59	Картометрический метод	7	Закрепление отсутствует
131	411196,71	1279070,09	Картометрический метод	7	Закрепление отсутствует
132	411200,44	1279059,40	Картометрический метод	7	Закрепление отсутствует
133	411190,61	1279055,30	Картометрический метод	7	Закрепление отсутствует
134	411182,60	1279054,06	Картометрический метод	7	Закрепление отсутствует
135	411181,13	1279057,23	Картометрический метод	7	Закрепление отсутствует
136	411162,71	1279082,50	Картометрический метод	7	Закрепление отсутствует
137	411153,82	1279091,33	Картометрический метод	7	Закрепление отсутствует
138	411173,92	1279101,85	Картометрический метод	7	Закрепление отсутствует
139	411189,17	1279102,56	Картометрический метод	0,1	Закрепление отсутствует
128	411264,27	1279137,67	Картометрический метод	0,3	Закрепление отсутствует
					-
140	417489,68	1279191,11	Картометрический метод	7	Закрепление отсутствует
141	417499,03	1278987,17	Картометрический метод	7	Закрепление отсутствует
142	417571,53	1278991,00	Картометрический метод	7	Закрепление отсутствует
143	417571,60	1278969,79	Картометрический метод	0,2	Закрепление отсутствует
144	417571,38	1278940,59	Картометрический метод	0,2	Закрепление отсутствует
145	417442,80	1278933,79	Картометрический метод	7	Закрепление отсутствует
146	417434,72	1279109,99	Картометрический метод	0,1	Закрепление отсутствует
147	417433,46	1279136,55	Картометрический метод	7	Закрепление отсутствует
148	417483,47	1279179,67	Картометрический метод	7	Закрепление отсутствует
140	417489,68	1279191,11	Картометрический метод	7	Закрепление отсутствует
					-
149	411449,54	1279219,43	Картометрический метод	7	Закрепление отсутствует
150	411451,70	1279210,42	Картометрический метод	7	Закрепление отсутствует
151	411465,20	1279171,68	Картометрический метод	7	Закрепление отсутствует
152	411441,13	1279163,70	Картометрический метод	7	Закрепление отсутствует
153	411409,05	1279151,20	Картометрический метод	7	Закрепление отсутствует
154	411335,32	1279122,47	Картометрический метод	7	Закрепление отсутствует
155	411334,70	1279122,35	Картометрический метод	7	Закрепление отсутствует
156	411321,34	1279157,00	Картометрический метод	7	Закрепление отсутствует
157	411428,29	1279207,86	Картометрический метод	7	Закрепление отсутствует
149	411449,54	1279219,43	Картометрический метод	7	Закрепление отсутствует
					-
158	412130,14	1279287,70	Картометрический метод	7	Закрепление отсутствует
159	412130,78	1279287,23	Картометрический метод	7	Закрепление отсутствует
160	412173,82	1279266,07	Картометрический метод	7	Закрепление отсутствует
161	412230,43	1279248,70	Картометрический метод	7	Закрепление отсутствует
162	412266,89	1279239,53	Картометрический метод	7	Закрепление отсутствует
163	412248,17	1279138,87	Картометрический метод	2,5	Закрепление отсутствует
164	412234,79	1279136,68	Картометрический метод	2,5	Закрепление отсутствует
165	412167,45	1279120,34	Картометрический метод	7	Закрепление отсутствует
166	412022,40	1278980,35	Картометрический метод	7	Закрепление отсутствует
167	411989,56	1278985,35	Картометрический метод	7	Закрепление отсутствует
168	412141,92	1279114,70	Картометрический метод	0,2	Закрепление отсутствует
169	412185,62	1279150,40	Картометрический метод	0,2	Закрепление отсутствует
170	412193,44	1279157,30	Картометрический метод	7	Закрепление отсутствует
171	412197,69	1279180,11	Картометрический метод	7	Закрепление отсутствует
172	412119,63	1279278,72	Картометрический метод	7	Закрепление отсутствует
158	412130,14	1279287,70	Картометрический метод	7	Закрепление отсутствует
					-
173	414862,40	1279337,85	Картометрический метод	7	Закрепление отсутствует

Сведения о местоположении границ объекта

1. Система координат МСК 47 зона 1

2. Сведения о характерных точках границ объекта

Обозначение характерных точек границ	Координаты, м		Метод определения координат характерной точки	Средняя квадратическая погрешность положения характерной точки (Mt), м	Описание обозначения точки на местности (при наличии)
	X	Y			
174	414872,50	1279337,79	Картометрический метод	0,1	Закрепление отсутствует
175	414874,99	1279337,77	Картометрический метод	0,1	Закрепление отсутствует
176	414888,30	1279294,95	Картометрический метод	7	Закрепление отсутствует
177	414866,89	1279257,53	Картометрический метод	7	Закрепление отсутствует
178	414852,46	1279232,32	Картометрический метод	7	Закрепление отсутствует
179	414839,01	1279208,81	Картометрический метод	7	Закрепление отсутствует
180	414436,60	1279027,67	Картометрический метод	7	Закрепление отсутствует
181	414434,66	1279026,80	Картометрический метод	7	Закрепление отсутствует
182	414408,22	1279014,90	Картометрический метод	7	Закрепление отсутствует
183	414405,80	1279046,38	Картометрический метод	7	Закрепление отсутствует
184	414401,07	1279107,84	Картометрический метод	7	Закрепление отсутствует
185	414400,88	1279110,28	Картометрический метод	7	Закрепление отсутствует
186	414373,55	1279115,25	Картометрический метод	7	Закрепление отсутствует
187	414320,18	1279124,96	Картометрический метод	7	Закрепление отсутствует
188	414324,71	1279160,06	Картометрический метод	7	Закрепление отсутствует
189	414324,03	1279170,11	Картометрический метод	7	Закрепление отсутствует
190	414544,87	1279216,72	Картометрический метод	7	Закрепление отсутствует
191	414585,43	1279225,15	Картометрический метод	7	Закрепление отсутствует
192	414592,95	1279226,95	Картометрический метод	7	Закрепление отсутствует
193	414598,90	1279218,63	Картометрический метод	7	Закрепление отсутствует
194	414628,58	1279224,21	Картометрический метод	0,1	Закрепление отсутствует
195	414660,01	1279233,73	Картометрический метод	0,1	Закрепление отсутствует
196	414745,46	1279249,60	Картометрический метод	0,2	Закрепление отсутствует
197	414769,31	1279254,83	Картометрический метод	0,2	Закрепление отсутствует
198	414842,92	1279276,97	Картометрический метод	7	Закрепление отсутствует
199	414848,10	1279299,38	Картометрический метод	7	Закрепление отсутствует
200	414860,45	1279315,79	Картометрический метод	7	Закрепление отсутствует
173	414862,40	1279337,85	Картометрический метод	7	Закрепление отсутствует
					-
201	411532,76	1279356,48	Картометрический метод	7	Закрепление отсутствует
202	411553,70	1279311,21	Картометрический метод	0,1	Закрепление отсутствует
203	411562,09	1279293,53	Картометрический метод	0,1	Закрепление отсутствует
204	411562,79	1279292,40	Картометрический метод	7	Закрепление отсутствует
205	411567,16	1279283,08	Картометрический метод	7	Закрепление отсутствует
206	411550,70	1279275,41	Картометрический метод	7	Закрепление отсутствует
207	411449,57	1279219,72	Картометрический метод	7	Закрепление отсутствует
208	411428,29	1279208,10	Картометрический метод	7	Закрепление отсутствует
209	411412,72	1279234,65	Картометрический метод	7	Закрепление отсутствует
210	411434,36	1279245,83	Картометрический метод	7	Закрепление отсутствует
211	411496,97	1279278,22	Картометрический метод	7	Закрепление отсутствует
212	411472,55	1279330,30	Картометрический метод	7	Закрепление отсутствует
201	411532,76	1279356,48	Картометрический метод	7	Закрепление отсутствует
					-
213	417646,69	1279487,90	Картометрический метод	7	Закрепление отсутствует
214	417658,56	1279441,83	Картометрический метод	7	Закрепление отсутствует
215	417627,55	1279430,50	Картометрический метод	0,2	Закрепление отсутствует
216	417586,53	1279419,05	Картометрический метод	7	Закрепление отсутствует
217	417586,47	1279417,19	Картометрический метод	7	Закрепление отсутствует
218	417585,27	1279417,95	Картометрический метод	7	Закрепление отсутствует
219	417572,66	1279468,40	Картометрический метод	7	Закрепление отсутствует
220	417572,66	1279468,42	Картометрический метод	7	Закрепление отсутствует
221	417624,86	1279482,45	Картометрический метод	0,1	Закрепление отсутствует
213	417646,69	1279487,90	Картометрический метод	7	Закрепление отсутствует
					-
222	416525,50	1279523,36	Картометрический метод	7	Закрепление отсутствует
223	416536,56	1279494,62	Картометрический метод	7	Закрепление отсутствует
224	416501,06	1279492,99	Картометрический метод	7	Закрепление отсутствует

Сведения о местоположении границ объекта

1. Система координат МСК 47 зона 1

2. Сведения о характерных точках границ объекта

Обозначение характерных точек границ	Координаты, м		Метод определения координат характерной точки	Средняя квадратическая погрешность положения характерной точки (Mt), м	Описание обозначения точки на местности (при наличии)
	X	Y			
225	416510,42	1279501,22	Картометрический метод	7	Закрепление отсутствует
226	416512,67	1279502,93	Картометрический метод	7	Закрепление отсутствует
227	416520,47	1279508,03	Картометрический метод	7	Закрепление отсутствует
228	416524,48	1279512,75	Картометрический метод	7	Закрепление отсутствует
222	416525,50	1279523,36	Картометрический метод	7	Закрепление отсутствует
					-
229	417761,85	1279533,82	Картометрический метод	7	Закрепление отсутствует
230	417775,93	1279526,78	Картометрический метод	0,2	Закрепление отсутствует
231	417779,21	1279514,33	Картометрический метод	0,2	Закрепление отсутствует
232	417789,87	1279498,18	Картометрический метод	7	Закрепление отсутствует
233	417791,16	1279486,47	Картометрический метод	7	Закрепление отсутствует
234	417784,27	1279479,54	Картометрический метод	0,2	Закрепление отсутствует
235	417783,26	1279472,02	Картометрический метод	0,2	Закрепление отсутствует
236	417786,97	1279469,19	Картометрический метод	7	Закрепление отсутствует
237	417779,18	1279461,90	Картометрический метод	0,2	Закрепление отсутствует
238	417776,27	1279436,10	Картометрический метод	0,2	Закрепление отсутствует
239	417783,11	1279409,06	Картометрический метод	0,2	Закрепление отсутствует
240	417743,45	1279409,52	Картометрический метод	7	Закрепление отсутствует
241	417723,10	1279465,42	Картометрический метод	0,2	Закрепление отсутствует
242	417717,91	1279481,44	Картометрический метод	7	Закрепление отсутствует
243	417726,34	1279484,29	Картометрический метод	0,2	Закрепление отсутствует
244	417749,30	1279492,06	Картометрический метод	0,2	Закрепление отсутствует
245	417750,99	1279497,07	Картометрический метод	0,2	Закрепление отсутствует
246	417740,54	1279527,82	Картометрический метод	7	Закрепление отсутствует
229	417761,85	1279533,82	Картометрический метод	7	Закрепление отсутствует
					-
247	414291,93	1279650,70	Картометрический метод	7	Закрепление отсутствует
248	414298,09	1279642,02	Картометрический метод	7	Закрепление отсутствует
249	414299,24	1279640,24	Картометрический метод	7	Закрепление отсутствует
250	414166,12	1279611,10	Картометрический метод	7	Закрепление отсутствует
251	414161,37	1279622,23	Картометрический метод	7	Закрепление отсутствует
247	414291,93	1279650,70	Картометрический метод	7	Закрепление отсутствует
					-
252	416586,49	1279673,99	Картометрический метод	7	Закрепление отсутствует
253	416613,74	1279672,52	Картометрический метод	7	Закрепление отсутствует
254	416626,91	1279671,88	Картометрический метод	7	Закрепление отсутствует
255	416626,95	1279670,73	Картометрический метод	7	Закрепление отсутствует
256	416627,55	1279669,65	Картометрический метод	7	Закрепление отсутствует
257	416631,83	1279663,82	Картометрический метод	7	Закрепление отсутствует
258	416633,05	1279661,97	Картометрический метод	7	Закрепление отсутствует
259	416635,60	1279654,28	Картометрический метод	7	Закрепление отсутствует
260	416636,50	1279645,20	Картометрический метод	7	Закрепление отсутствует
261	416636,08	1279641,10	Картометрический метод	7	Закрепление отсутствует
262	416634,30	1279632,65	Картометрический метод	7	Закрепление отсутствует
263	416632,05	1279626,75	Картометрический метод	7	Закрепление отсутствует
264	416618,45	1279609,02	Картометрический метод	7	Закрепление отсутствует
265	416614,40	1279605,05	Картометрический метод	7	Закрепление отсутствует
266	416605,62	1279596,48	Картометрический метод	7	Закрепление отсутствует
267	416601,95	1279593,62	Картометрический метод	7	Закрепление отсутствует
268	416587,80	1279585,45	Картометрический метод	7	Закрепление отсутствует
269	416578,88	1279582,00	Картометрический метод	7	Закрепление отсутствует
270	416573,02	1279576,25	Картометрический метод	7	Закрепление отсутствует
271	416569,00	1279568,35	Картометрический метод	7	Закрепление отсутствует
272	416568,05	1279563,00	Картометрический метод	7	Закрепление отсутствует
273	416568,25	1279517,60	Картометрический метод	7	Закрепление отсутствует
274	416566,42	1279505,77	Картометрический метод	7	Закрепление отсутствует
275	416563,97	1279498,80	Картометрический метод	7	Закрепление отсутствует

Сведения о местоположении границ объекта

1. Система координат МСК 47 зона 1

2. Сведения о характерных точках границ объекта

Обозначение характерных точек границ	Координаты, м		Метод определения координат характерной точки	Средняя квадратическая погрешность положения характерной точки (Mt), м	Описание обозначения точки на местности (при наличии)
	X	Y			
276	416557,62	1279489,98	Картометрический метод	7	Закрепление отсутствует
277	416554,59	1279486,40	Картометрический метод	7	Закрепление отсутствует
278	416550,62	1279498,00	Картометрический метод	7	Закрепление отсутствует
279	416528,11	1279555,34	Картометрический метод	7	Закрепление отсутствует
280	416528,32	1279568,12	Картометрический метод	7	Закрепление отсутствует
281	416529,70	1279575,92	Картометрический метод	7	Закрепление отсутствует
282	416532,03	1279583,90	Картометрический метод	7	Закрепление отсутствует
283	416539,40	1279598,27	Картометрический метод	7	Закрепление отсутствует
284	416542,73	1279602,55	Картометрический метод	7	Закрепление отсутствует
285	416553,83	1279613,43	Картометрический метод	7	Закрепление отсутствует
286	416557,82	1279616,47	Картометрический метод	7	Закрепление отсутствует
287	416560,60	1279617,80	Картометрический метод	7	Закрепление отсутствует
288	416572,22	1279622,42	Картометрический метод	7	Закрепление отсутствует
289	416575,38	1279620,98	Картометрический метод	0,1	Закрепление отсутствует
290	416576,07	1279622,48	Картометрический метод	0,1	Закрепление отсутствует
291	416580,56	1279620,27	Картометрический метод	0,1	Закрепление отсутствует
292	416584,21	1279626,16	Картометрический метод	0,1	Закрепление отсутствует
293	416586,49	1279633,70	Картометрический метод	7	Закрепление отсутствует
294	416589,45	1279636,60	Картометрический метод	7	Закрепление отсутствует
295	416595,95	1279645,12	Картометрический метод	7	Закрепление отсутствует
296	416593,25	1279649,05	Картометрический метод	7	Закрепление отсутствует
297	416589,93	1279655,03	Картометрический метод	7	Закрепление отсутствует
298	416587,45	1279663,15	Картометрический метод	7	Закрепление отсутствует
299	416586,80	1279671,04	Картометрический метод	7	Закрепление отсутствует
252	416586,49	1279673,99	Картометрический метод	7	Закрепление отсутствует
					-
300	418796,38	1279931,85	Картометрический метод	7	Закрепление отсутствует
301	418802,25	1279886,73	Картометрический метод	7	Закрепление отсутствует
302	418786,95	1279882,12	Картометрический метод	7	Закрепление отсутствует
303	418781,90	1279844,76	Картометрический метод	0,1	Закрепление отсутствует
304	418781,17	1279834,93	Картометрический метод	0,1	Закрепление отсутствует
305	418795,10	1279834,04	Картометрический метод	7	Закрепление отсутствует
306	418795,95	1279782,20	Картометрический метод	7	Закрепление отсутствует
307	418782,38	1279656,46	Картометрический метод	7	Закрепление отсутствует
308	418750,58	1279658,15	Картометрический метод	0,3	Закрепление отсутствует
309	418753,53	1279669,36	Картометрический метод	0,3	Закрепление отсутствует
310	418754,55	1279673,20	Картометрический метод	0,3	Закрепление отсутствует
311	418755,06	1279675,16	Картометрический метод	0,1	Закрепление отсутствует
312	418764,15	1279674,45	Картометрический метод	0,1	Закрепление отсутствует
313	418766,82	1279692,12	Картометрический метод	0,1	Закрепление отсутствует
314	418732,26	1279694,89	Картометрический метод	7	Закрепление отсутствует
315	418736,58	1279832,73	Картометрический метод	7	Закрепление отсутствует
316	418745,05	1279855,98	Картометрический метод	0,1	Закрепление отсутствует
317	418748,55	1279878,44	Картометрический метод	0,1	Закрепление отсутствует
318	418749,33	1279883,43	Картометрический метод	0,1	Закрепление отсутствует
319	418750,76	1279895,60	Картометрический метод	0,1	Закрепление отсутствует
320	418738,58	1279896,26	Картометрический метод	0,1	Закрепление отсутствует
321	418737,40	1279911,22	Картометрический метод	0,1	Закрепление отсутствует
322	418737,78	1279920,07	Картометрический метод	7	Закрепление отсутствует
323	418764,97	1279922,96	Картометрический метод	7	Закрепление отсутствует
300	418796,38	1279931,85	Картометрический метод	7	Закрепление отсутствует
					-
324	415832,28	1280033,60	Картометрический метод	7	Закрепление отсутствует
325	415849,98	1280032,56	Картометрический метод	7	Закрепление отсутствует
326	416044,70	1280021,10	Картометрический метод	7	Закрепление отсутствует
327	416053,43	1280021,77	Картометрический метод	7	Закрепление отсутствует
328	416064,40	1280022,61	Картометрический метод	7	Закрепление отсутствует

Сведения о местоположении границ объекта

1. Система координат МСК 47 зона 1

2. Сведения о характерных точках границ объекта

Обозначение характерных точек границ	Координаты, м		Метод определения координат характерной точки	Средняя квадратическая погрешность положения характерной точки (Mt), м	Описание обозначения точки на местности (при наличии)
	X	Y			
329	416319,44	1280021,69	Картометрический метод	7	Закрепление отсутствует
330	416319,44	1280021,70	Картометрический метод	7	Закрепление отсутствует
331	416331,44	1280021,66	Картометрический метод	7	Закрепление отсутствует
332	416329,68	1279954,11	Картометрический метод	7	Закрепление отсутствует
333	416328,65	1279915,99	Картометрический метод	7	Закрепление отсутствует
334	416328,95	1279909,77	Картометрический метод	7	Закрепление отсутствует
335	416235,57	1279886,03	Картометрический метод	7	Закрепление отсутствует
336	416239,22	1279849,76	Картометрический метод	0,1	Закрепление отсутствует
337	416246,17	1279801,22	Картометрический метод	7	Закрепление отсутствует
338	416234,89	1279799,25	Картометрический метод	0,2	Закрепление отсутствует
339	416190,39	1279794,26	Картометрический метод	0,2	Закрепление отсутствует
340	416075,08	1279791,40	Картометрический метод	7	Закрепление отсутствует
341	416071,83	1279807,58	Картометрический метод	0,1	Закрепление отсутствует
342	416071,71	1279856,14	Картометрический метод	0,1	Закрепление отсутствует
343	416065,15	1279925,81	Картометрический метод	0,1	Закрепление отсутствует
344	416010,97	1279926,69	Картометрический метод	0,1	Закрепление отсутствует
345	415934,64	1279927,93	Картометрический метод	0,1	Закрепление отсутствует
346	415882,78	1279874,61	Картометрический метод	7	Закрепление отсутствует
347	415878,56	1279887,10	Картометрический метод	7	Закрепление отсутствует
348	415834,13	1280018,49	Картометрический метод	0,2	Закрепление отсутствует
349	415830,08	1280033,51	Картометрический метод	7	Закрепление отсутствует
324	415832,28	1280033,60	Картометрический метод	7	Закрепление отсутствует
					-
350	419966,10	1280053,52	Картометрический метод	7	Закрепление отсутствует
351	419967,95	1280049,44	Картометрический метод	7	Закрепление отсутствует
352	419971,38	1280010,37	Картометрический метод	7	Закрепление отсутствует
353	419969,66	1279989,60	Картометрический метод	7	Закрепление отсутствует
354	419966,62	1279964,29	Картометрический метод	7	Закрепление отсутствует
355	419963,40	1279953,96	Картометрический метод	7	Закрепление отсутствует
356	419853,05	1279988,69	Картометрический метод	7	Закрепление отсутствует
357	419847,35	1280023,56	Картометрический метод	7	Закрепление отсутствует
358	419904,52	1280038,20	Картометрический метод	7	Закрепление отсутствует
350	419966,10	1280053,52	Картометрический метод	7	Закрепление отсутствует
					-
359	417910,37	1280081,32	Картометрический метод	2,5	Закрепление отсутствует
360	417912,05	1280076,67	Картометрический метод	7	Закрепление отсутствует
361	417978,47	1279984,44	Картометрический метод	7	Закрепление отсутствует
362	417892,84	1279918,42	Картометрический метод	7	Закрепление отсутствует
363	417886,42	1279914,48	Картометрический метод	7	Закрепление отсутствует
364	417881,75	1279914,66	Картометрический метод	0,1	Закрепление отсутствует
365	417910,36	1280081,01	Картометрический метод	0,1	Закрепление отсутствует
359	417910,37	1280081,32	Картометрический метод	2,5	Закрепление отсутствует
					-
366	419444,46	1280096,46	Картометрический метод	7	Закрепление отсутствует
367	419454,17	1280047,36	Картометрический метод	7	Закрепление отсутствует
368	419320,16	1280022,66	Картометрический метод	7	Закрепление отсутствует
369	419316,56	1280042,49	Картометрический метод	7	Закрепление отсутствует
370	419312,39	1280069,44	Картометрический метод	7	Закрепление отсутствует
371	419364,89	1280079,29	Картометрический метод	7	Закрепление отсутствует
366	419444,46	1280096,46	Картометрический метод	7	Закрепление отсутствует
					-
372	416746,16	1280114,99	Картометрический метод	7	Закрепление отсутствует
373	416746,42	1279998,88	Картометрический метод	7	Закрепление отсутствует
374	416743,59	1279945,70	Картометрический метод	7	Закрепление отсутствует
375	416650,75	1279914,30	Картометрический метод	7	Закрепление отсутствует
376	416647,48	1279910,12	Картометрический метод	7	Закрепление отсутствует
377	416638,78	1279902,30	Картометрический метод	7	Закрепление отсутствует

Сведения о местоположении границ объекта					
1. Система координат МСК 47 зона 1					
2. Сведения о характерных точках границ объекта					
Обозначение характерных точек границ	Координаты, м		Метод определения координат характерной точки	Средняя квадратическая погрешность положения характерной точки (Mt), м	Описание обозначения точки на местности (при наличии)
	X	Y			
378	416631,98	1279898,15	Картометрический метод	7	Закрепление отсутствует
379	416625,02	1279895,53	Картометрический метод	7	Закрепление отсутствует
380	416617,65	1279894,22	Картометрический метод	7	Закрепление отсутствует
381	416616,27	1279883,70	Картометрический метод	7	Закрепление отсутствует
382	416612,80	1279875,05	Картометрический метод	7	Закрепление отсутствует
383	416607,47	1279863,50	Картометрический метод	7	Закрепление отсутствует
384	416607,80	1279852,95	Картометрический метод	7	Закрепление отсутствует
385	416594,96	1279833,74	Картометрический метод	7	Закрепление отсутствует
386	416594,36	1279833,72	Картометрический метод	7	Закрепление отсутствует
387	416598,42	1279803,65	Картометрический метод	7	Закрепление отсутствует
388	416599,65	1279803,59	Картометрический метод	7	Закрепление отсутствует
389	416605,75	1279797,53	Картометрический метод	7	Закрепление отсутствует
390	416608,47	1279785,35	Картометрический метод	7	Закрепление отсутствует
391	416608,97	1279780,75	Картометрический метод	7	Закрепление отсутствует
392	416608,87	1279770,60	Картометрический метод	7	Закрепление отсутствует
393	416608,07	1279762,40	Картометрический метод	7	Закрепление отсутствует
394	416618,07	1279757,43	Картометрический метод	7	Закрепление отсутствует
395	416621,22	1279755,18	Картометрический метод	7	Закрепление отсутствует
396	416627,13	1279750,03	Картометрический метод	7	Закрепление отсутствует
397	416631,28	1279744,98	Картометрический метод	7	Закрепление отсутствует
398	416633,88	1279736,78	Картометрический метод	7	Закрепление отсутствует
399	416634,18	1279733,45	Картометрический метод	7	Закрепление отсутствует
400	416623,65	1279718,05	Картометрический метод	7	Закрепление отсутствует
401	416620,95	1279700,98	Картометрический метод	7	Закрепление отсутствует
402	416621,09	1279693,75	Картометрический метод	7	Закрепление отсутствует
403	416586,66	1279695,38	Картометрический метод	7	Закрепление отсутствует
404	416586,70	1279701,37	Картометрический метод	7	Закрепление отсутствует
405	416587,45	1279705,95	Картометрический метод	7	Закрепление отсутствует
406	416590,95	1279720,30	Картометрический метод	7	Закрепление отсутствует
407	416592,33	1279723,70	Картометрический метод	7	Закрепление отсутствует
408	416582,70	1279722,93	Картометрический метод	7	Закрепление отсутствует
409	416576,20	1279724,00	Картометрический метод	7	Закрепление отсутствует
410	416570,15	1279726,48	Картометрический метод	7	Закрепление отсутствует
411	416562,85	1279733,80	Картометрический метод	7	Закрепление отсутствует
412	416559,87	1279740,80	Картометрический метод	7	Закрепление отсутствует
413	416558,50	1279748,05	Картометрический метод	7	Закрепление отсутствует
414	416561,20	1279758,05	Картометрический метод	7	Закрепление отсутствует
415	416564,50	1279762,33	Картометрический метод	7	Закрепление отсутствует
416	416568,00	1279765,73	Картометрический метод	7	Закрепление отсутствует
417	416584,72	1279803,20	Картометрический метод	7	Закрепление отсутствует
418	416577,52	1279818,15	Картометрический метод	7	Закрепление отсутствует
419	416572,64	1279822,10	Картометрический метод	7	Закрепление отсутствует
420	416571,25	1279827,07	Картометрический метод	7	Закрепление отсутствует
421	416571,38	1279833,86	Картометрический метод	7	Закрепление отсутствует
422	416566,92	1279834,13	Картометрический метод	7	Закрепление отсутствует
423	416566,32	1279838,30	Картометрический метод	7	Закрепление отсутствует
424	416566,30	1279843,60	Картометрический метод	7	Закрепление отсутствует
425	416567,87	1279856,05	Картометрический метод	7	Закрепление отсутствует
426	416571,89	1279861,22	Картометрический метод	7	Закрепление отсутствует
427	416571,96	1279864,57	Картометрический метод	7	Закрепление отсутствует
428	416578,53	1279877,41	Картометрический метод	7	Закрепление отсутствует
429	416584,67	1279883,64	Картометрический метод	7	Закрепление отсутствует
430	416584,97	1279888,91	Картометрический метод	0,2	Закрепление отсутствует
431	416585,05	1279905,64	Картометрический метод	0,2	Закрепление отсутствует
432	416591,76	1279911,56	Картометрический метод	0,2	Закрепление отсутствует
433	416591,91	1279916,18	Картометрический метод	0,2	Закрепление отсутствует
434	416621,40	1279922,14	Картометрический метод	0,2	Закрепление отсутствует

Сведения о местоположении границ объекта

1. Система координат МСК 47 зона 1

2. Сведения о характерных точках границ объекта

Обозначение характерных точек границ	Координаты, м		Метод определения координат характерной точки	Средняя квадратическая погрешность положения характерной точки (Mt), м	Описание обозначения точки на местности (при наличии)
	X	Y			
435	416621,64	1279944,70	Картометрический метод	0,2	Закрепление отсутствует
436	416618,00	1279948,40	Картометрический метод	7	Закрепление отсутствует
437	416618,32	1279953,63	Картометрический метод	7	Закрепление отсутствует
438	416621,70	1279969,77	Картометрический метод	7	Закрепление отсутствует
439	416626,05	1279981,82	Картометрический метод	7	Закрепление отсутствует
440	416624,25	1279988,60	Картометрический метод	7	Закрепление отсутствует
441	416626,23	1280015,25	Картометрический метод	7	Закрепление отсутствует
442	416628,05	1280022,43	Картометрический метод	7	Закрепление отсутствует
443	416637,50	1280042,45	Картометрический метод	7	Закрепление отсутствует
444	416649,25	1280061,55	Картометрический метод	7	Закрепление отсутствует
445	416650,20	1280064,88	Картометрический метод	7	Закрепление отсутствует
446	416649,87	1280070,20	Картометрический метод	7	Закрепление отсутствует
447	416648,15	1280074,63	Картометрический метод	7	Закрепление отсутствует
448	416654,07	1280076,05	Картометрический метод	7	Закрепление отсутствует
372	416746,16	1280114,99	Картометрический метод	7	Закрепление отсутствует
					-
449	417526,07	1280117,03	Картометрический метод	7	Закрепление отсутствует
450	417595,41	1280106,87	Картометрический метод	0,1	Закрепление отсутствует
451	417580,47	1279923,87	Картометрический метод	0,1	Закрепление отсутствует
452	417545,98	1280053,31	Картометрический метод	7	Закрепление отсутствует
449	417526,07	1280117,03	Картометрический метод	7	Закрепление отсутствует
					-
453	420189,99	1280260,75	Картометрический метод	7	Закрепление отсутствует
454	420211,77	1280250,65	Картометрический метод	7	Закрепление отсутствует
455	420209,08	1280244,37	Картометрический метод	7	Закрепление отсутствует
456	420187,02	1280253,82	Картометрический метод	7	Закрепление отсутствует
453	420189,99	1280260,75	Картометрический метод	7	Закрепление отсутствует
					-
457	420230,32	1280308,94	Картометрический метод	2,5	Закрепление отсутствует
458	420235,65	1280308,56	Картометрический метод	7	Закрепление отсутствует
459	420235,44	1280307,87	Картометрический метод	7	Закрепление отсутствует
460	420232,56	1280299,18	Картометрический метод	7	Закрепление отсутствует
461	420220,22	1280270,37	Картометрический метод	7	Закрепление отсутствует
462	420216,48	1280274,76	Картометрический метод	2,5	Закрепление отсутствует
463	420217,34	1280285,74	Картометрический метод	2,5	Закрепление отсутствует
464	420222,74	1280300,72	Картометрический метод	2,5	Закрепление отсутствует
457	420230,32	1280308,94	Картометрический метод	2,5	Закрепление отсутствует
					-
465	420174,93	1280328,80	Картометрический метод	7	Закрепление отсутствует
466	420189,06	1280320,37	Картометрический метод	2,5	Закрепление отсутствует
467	420177,35	1280272,17	Картометрический метод	7	Закрепление отсутствует
468	420155,58	1280282,02	Картометрический метод	7	Закрепление отсутствует
465	420174,93	1280328,80	Картометрический метод	7	Закрепление отсутствует
					-
469	421017,22	1280409,05	Картометрический метод	0,1	Закрепление отсутствует
470	421027,68	1280372,91	Картометрический метод	0,1	Закрепление отсутствует
471	421042,45	1280364,57	Картометрический метод	7	Закрепление отсутствует
472	421048,80	1280352,47	Картометрический метод	7	Закрепление отсутствует
473	421054,38	1280347,03	Картометрический метод	0,1	Закрепление отсутствует
474	421037,49	1280345,90	Картометрический метод	0,1	Закрепление отсутствует
475	421014,93	1280330,86	Картометрический метод	7	Закрепление отсутствует
476	420939,30	1280262,03	Картометрический метод	0,1	Закрепление отсутствует
477	420935,48	1280274,28	Картометрический метод	7	Закрепление отсутствует
478	420956,10	1280289,73	Картометрический метод	7	Закрепление отсутствует
479	420946,90	1280301,25	Картометрический метод	7	Закрепление отсутствует
480	420960,72	1280311,60	Картометрический метод	7	Закрепление отсутствует
481	420958,40	1280326,58	Картометрический метод	7	Закрепление отсутствует

Сведения о местоположении границ объекта

1. Система координат МСК 47 зона 1

2. Сведения о характерных точках границ объекта

Обозначение характерных точек границ	Координаты, м		Метод определения координат характерной точки	Средняя квадратическая погрешность положения характерной точки (Mt), м	Описание обозначения точки на местности (при наличии)
	X	Y			
482	420948,23	1280342,77	Картометрический метод	7	Закрепление отсутствует
483	420891,04	1280293,00	Картометрический метод	7	Закрепление отсутствует
484	420880,55	1280319,93	Картометрический метод	7	Закрепление отсутствует
485	420936,02	1280360,52	Картометрический метод	7	Закрепление отсутствует
486	421005,68	1280404,49	Картометрический метод	7	Закрепление отсутствует
469	421017,22	1280409,05	Картометрический метод	0,1	Закрепление отсутствует
					-
487	416335,08	1280528,32	Картометрический метод	7	Закрепление отсутствует
488	416391,73	1280323,65	Картометрический метод	7	Закрепление отсутствует
489	416337,65	1280295,16	Картометрический метод	7	Закрепление отсутствует
490	416330,97	1280288,60	Картометрический метод	7	Закрепление отсутствует
491	416244,62	1280478,54	Картометрический метод	7	Закрепление отсутствует
487	416335,08	1280528,32	Картометрический метод	7	Закрепление отсутствует
					-
492	416910,14	1280558,62	Картометрический метод	7	Закрепление отсутствует
493	416910,48	1280552,07	Картометрический метод	7	Закрепление отсутствует
494	416798,25	1280515,00	Картометрический метод	7	Закрепление отсутствует
495	416786,15	1280510,00	Картометрический метод	7	Закрепление отсутствует
496	416778,45	1280505,00	Картометрический метод	7	Закрепление отсутствует
497	416749,70	1280495,00	Картометрический метод	7	Закрепление отсутствует
498	416747,21	1280495,02	Картометрический метод	7	Закрепление отсутствует
499	416773,59	1280514,08	Картометрический метод	2,5	Закрепление отсутствует
492	416910,14	1280558,62	Картометрический метод	7	Закрепление отсутствует
					-
500	416868,46	1280681,93	Картометрический метод	7	Закрепление отсутствует
501	416898,56	1280605,63	Картометрический метод	7	Закрепление отсутствует
502	416906,13	1280572,16	Картометрический метод	7	Закрепление отсутствует
503	416910,14	1280558,64	Картометрический метод	2,5	Закрепление отсутствует
504	416874,28	1280648,36	Картометрический метод	2,5	Закрепление отсутствует
505	416706,64	1280587,12	Картометрический метод	7	Закрепление отсутствует
506	416683,90	1280652,28	Картометрический метод	7	Закрепление отсутствует
507	416692,03	1280653,80	Картометрический метод	7	Закрепление отсутствует
508	416813,28	1280674,51	Картометрический метод	7	Закрепление отсутствует
500	416868,46	1280681,93	Картометрический метод	7	Закрепление отсутствует
					-
509	420578,77	1280756,47	Картометрический метод	2,5	Закрепление отсутствует
510	420576,90	1280750,00	Картометрический метод	7	Закрепление отсутствует
511	420575,75	1280750,00	Картометрический метод	7	Закрепление отсутствует
512	420618,65	1280695,00	Картометрический метод	7	Закрепление отсутствует
513	420630,14	1280688,68	Картометрический метод	7	Закрепление отсутствует
514	420628,47	1280689,44	Картометрический метод	7	Закрепление отсутствует
515	420626,57	1280689,97	Картометрический метод	7	Закрепление отсутствует
516	420606,50	1280693,70	Картометрический метод	7	Закрепление отсутствует
517	420526,10	1280707,07	Картометрический метод	7	Закрепление отсутствует
518	420526,74	1280755,08	Картометрический метод	2,5	Закрепление отсутствует
509	420578,77	1280756,47	Картометрический метод	2,5	Закрепление отсутствует
					-
519	420293,47	1280774,43	Картометрический метод	7	Закрепление отсутствует
520	420348,78	1280767,44	Картометрический метод	7	Закрепление отсутствует
521	420422,41	1280760,23	Картометрический метод	7	Закрепление отсутствует
522	420422,72	1280712,33	Картометрический метод	7	Закрепление отсутствует
523	420510,08	1280707,88	Картометрический метод	7	Закрепление отсутствует
524	420509,09	1280686,53	Картометрический метод	7	Закрепление отсутствует
525	420421,63	1280702,85	Картометрический метод	0,3	Закрепление отсутствует
526	420420,83	1280695,82	Картометрический метод	7	Закрепление отсутствует
527	420410,49	1280697,27	Картометрический метод	7	Закрепление отсутствует
528	420361,91	1280701,66	Картометрический метод	7	Закрепление отсутствует

Сведения о местоположении границ объекта

1. Система координат МСК 47 зона 1

2. Сведения о характерных точках границ объекта

Обозначение характерных точек границ	Координаты, м		Метод определения координат характерной точки	Средняя квадратическая погрешность положения характерной точки (Мт), м	Описание обозначения точки на местности (при наличии)
	X	Y			
529	420313,04	1280707,22	Картометрический метод	7	Закрепление отсутствует
530	420279,72	1280711,69	Картометрический метод	7	Закрепление отсутствует
531	420279,92	1280766,65	Картометрический метод	7	Закрепление отсутствует
519	420293,47	1280774,43	Картометрический метод	7	Закрепление отсутствует
					-
532	417277,72	1280904,50	Картометрический метод	7	Закрепление отсутствует
533	417289,34	1280848,81	Картометрический метод	7	Закрепление отсутствует
534	417263,97	1280840,34	Картометрический метод	2,5	Закрепление отсутствует
535	417271,04	1280902,52	Картометрический метод	2,5	Закрепление отсутствует
532	417277,72	1280904,50	Картометрический метод	7	Закрепление отсутствует
					-
536	416231,59	1281001,45	Картометрический метод	7	Закрепление отсутствует
537	416239,93	1280988,02	Картометрический метод	7	Закрепление отсутствует
538	416450,08	1280730,53	Картометрический метод	7	Закрепление отсутствует
539	416464,67	1280705,59	Картометрический метод	7	Закрепление отсутствует
540	416389,15	1280680,00	Картометрический метод	7	Закрепление отсутствует
541	416365,22	1280667,17	Картометрический метод	7	Закрепление отсутствует
542	416361,12	1280673,75	Картометрический метод	7	Закрепление отсутствует
543	416354,55	1280683,69	Картометрический метод	7	Закрепление отсутствует
544	416347,65	1280693,44	Картометрический метод	7	Закрепление отсутствует
545	416339,40	1280704,30	Картометрический метод	7	Закрепление отсутствует
546	416329,65	1280716,18	Картометрический метод	7	Закрепление отсутствует
547	416302,22	1280748,91	Картометрический метод	7	Закрепление отсутствует
548	416256,98	1280803,85	Картометрический метод	7	Закрепление отсутствует
549	416207,94	1280864,85	Картометрический метод	7	Закрепление отсутствует
550	416165,83	1280917,71	Картометрический метод	7	Закрепление отсутствует
551	416123,62	1280970,73	Картометрический метод	7	Закрепление отсутствует
552	416141,00	1280980,00	Картометрический метод	7	Закрепление отсутствует
536	416231,59	1281001,45	Картометрический метод	7	Закрепление отсутствует
					-
553	421670,67	1281102,69	Картометрический метод	7	Закрепление отсутствует
554	421691,73	1281085,41	Картометрический метод	7	Закрепление отсутствует
555	421790,84	1281030,40	Картометрический метод	7	Закрепление отсутствует
556	421831,99	1281003,97	Картометрический метод	7	Закрепление отсутствует
557	421814,05	1280979,92	Картометрический метод	7	Закрепление отсутствует
558	421761,65	1280908,42	Картометрический метод	7	Закрепление отсутствует
559	421753,42	1280895,85	Картометрический метод	7	Закрепление отсутствует
560	421698,09	1280932,97	Картометрический метод	7	Закрепление отсутствует
561	421696,75	1280950,00	Картометрический метод	7	Закрепление отсутствует
562	421692,55	1280980,00	Картометрический метод	7	Закрепление отсутствует
563	421686,90	1280995,00	Картометрический метод	7	Закрепление отсутствует
564	421682,55	1281020,00	Картометрический метод	7	Закрепление отсутствует
565	421671,00	1281055,00	Картометрический метод	7	Закрепление отсутствует
566	421672,55	1281065,00	Картометрический метод	7	Закрепление отсутствует
553	421670,67	1281102,69	Картометрический метод	7	Закрепление отсутствует
					-
567	424367,07	1281104,30	Картометрический метод	7	Закрепление отсутствует
568	424368,44	1281103,09	Картометрический метод	0,1	Закрепление отсутствует
569	424402,57	1281072,16	Картометрический метод	0,1	Закрепление отсутствует
570	424349,18	1281018,78	Картометрический метод	0,1	Закрепление отсутствует
571	424316,05	1281050,53	Картометрический метод	7	Закрепление отсутствует
572	424314,09	1281052,32	Картометрический метод	7	Закрепление отсутствует
567	424367,07	1281104,30	Картометрический метод	7	Закрепление отсутствует
					-
573	417492,02	1281134,02	Картометрический метод	7	Закрепление отсутствует
574	417481,14	1280992,70	Картометрический метод	7	Закрепление отсутствует
575	417378,25	1280985,68	Картометрический метод	7	Закрепление отсутствует

Сведения о местоположении границ объекта					
1. Система координат МСК 47 зона 1					
2. Сведения о характерных точках границ объекта					
Обозначение характерных точек границ	Координаты, м		Метод определения координат характерной точки	Средняя квадратическая погрешность положения характерной точки (Мт), м	Описание обозначения точки на местности (при наличии)
	X	Y			
576	417290,82	1280959,31	Картометрический метод	7	Закрепление отсутствует
577	417256,97	1281121,73	Картометрический метод	7	Закрепление отсутствует
578	417282,34	1281122,05	Картометрический метод	7	Закрепление отсутствует
573	417492,02	1281134,02	Картометрический метод	7	Закрепление отсутствует
					-
579	424964,06	1281811,85	Картометрический метод	0,1	Закрепление отсутствует
580	424966,22	1281803,64	Картометрический метод	7	Закрепление отсутствует
581	424882,31	1281768,24	Картометрический метод	7	Закрепление отсутствует
582	424776,35	1281680,63	Картометрический метод	7	Закрепление отсутствует
583	424695,29	1281604,09	Картометрический метод	7	Закрепление отсутствует
584	424681,74	1281601,17	Картометрический метод	7	Закрепление отсутствует
585	424677,68	1281596,08	Картометрический метод	7	Закрепление отсутствует
586	424673,61	1281590,99	Картометрический метод	7	Закрепление отсутствует
587	424636,04	1281543,88	Картометрический метод	7	Закрепление отсутствует
588	424628,78	1281534,78	Картометрический метод	7	Закрепление отсутствует
589	424602,01	1281501,23	Картометрический метод	7	Закрепление отсутствует
590	424610,66	1281467,31	Картометрический метод	7	Закрепление отсутствует
591	424597,75	1281414,33	Картометрический метод	7	Закрепление отсутствует
592	424566,92	1281393,86	Картометрический метод	7	Закрепление отсутствует
593	424523,08	1281307,99	Картометрический метод	7	Закрепление отсутствует
594	424526,26	1281236,52	Картометрический метод	7	Закрепление отсутствует
595	424539,60	1281237,63	Картометрический метод	7	Закрепление отсутствует
596	424545,85	1281214,06	Картометрический метод	7	Закрепление отсутствует
597	424549,45	1281195,00	Картометрический метод	7	Закрепление отсутствует
598	424548,68	1281175,04	Картометрический метод	7	Закрепление отсутствует
599	424524,76	1281164,22	Картометрический метод	7	Закрепление отсутствует
600	424514,68	1281144,85	Картометрический метод	7	Закрепление отсутствует
601	424512,98	1281108,60	Картометрический метод	7	Закрепление отсутствует
602	424520,74	1281083,20	Картометрический метод	7	Закрепление отсутствует
603	424521,75	1281064,73	Картометрический метод	7	Закрепление отсутствует
604	424506,22	1281013,49	Картометрический метод	7	Закрепление отсутствует
605	424506,81	1280997,97	Картометрический метод	7	Закрепление отсутствует
606	424512,86	1280988,07	Картометрический метод	7	Закрепление отсутствует
607	424527,71	1280983,85	Картометрический метод	7	Закрепление отсутствует
608	424537,15	1280985,00	Картометрический метод	7	Закрепление отсутствует
609	424558,10	1280985,00	Картометрический метод	7	Закрепление отсутствует
610	424567,15	1280985,00	Картометрический метод	7	Закрепление отсутствует
611	424560,12	1280968,31	Картометрический метод	7	Закрепление отсутствует
612	424536,93	1280959,95	Картометрический метод	7	Закрепление отсутствует
613	424529,64	1280952,82	Картометрический метод	7	Закрепление отсутствует
614	424523,38	1280925,38	Картометрический метод	7	Закрепление отсутствует
615	424514,15	1280898,62	Картометрический метод	7	Закрепление отсутствует
616	424501,07	1280882,54	Картометрический метод	7	Закрепление отсутствует
617	424484,83	1280880,83	Картометрический метод	7	Закрепление отсутствует
618	424476,05	1280874,05	Картометрический метод	7	Закрепление отсутствует
619	424481,87	1280854,91	Картометрический метод	7	Закрепление отсутствует
620	424473,97	1280838,53	Картометрический метод	7	Закрепление отсутствует
621	424466,99	1280835,47	Картометрический метод	7	Закрепление отсутствует
622	424455,83	1280840,12	Картометрический метод	7	Закрепление отсутствует
623	424444,05	1280836,62	Картометрический метод	7	Закрепление отсутствует
624	424431,95	1280829,79	Картометрический метод	7	Закрепление отсутствует
625	424429,47	1280828,05	Картометрический метод	7	Закрепление отсутствует
626	424407,80	1280830,00	Картометрический метод	7	Закрепление отсутствует
627	424397,09	1280829,80	Картометрический метод	0,1	Закрепление отсутствует
628	424477,10	1280900,13	Картометрический метод	0,1	Закрепление отсутствует
629	424490,76	1280901,57	Картометрический метод	0,1	Закрепление отсутствует
630	424507,43	1280968,82	Картометрический метод	0,1	Закрепление отсутствует

Сведения о местоположении границ объекта

1. Система координат МСК 47 зона 1

2. Сведения о характерных точках границ объекта

Обозначение характерных точек границ	Координаты, м		Метод определения координат характерной точки	Средняя квадратическая погрешность положения характерной точки (Mt), м	Описание обозначения точки на местности (при наличии)
	X	Y			
631	424499,87	1280970,97	Картометрический метод	0,1	Закрепление отсутствует
632	424487,02	1280991,99	Картометрический метод	0,1	Закрепление отсутствует
633	424486,86	1281083,92	Картометрический метод	0,1	Закрепление отсутствует
634	424484,13	1281144,15	Картометрический метод	0,1	Закрепление отсутствует
635	424500,76	1281182,45	Картометрический метод	0,1	Закрепление отсутствует
636	424511,86	1281177,39	Картометрический метод	0,1	Закрепление отсутствует
637	424516,36	1281183,09	Картометрический метод	0,1	Закрепление отсутствует
638	424509,86	1281201,03	Картометрический метод	0,1	Закрепление отсутствует
639	424517,93	1281236,29	Картометрический метод	0,1	Закрепление отсутствует
640	424514,69	1281309,31	Картометрический метод	0,1	Закрепление отсутствует
641	424514,49	1281313,82	Картометрический метод	0,1	Закрепление отсутствует
642	424530,20	1281368,15	Картометрический метод	0,1	Закрепление отсутствует
643	424531,44	1281372,44	Картометрический метод	0,1	Закрепление отсутствует
644	424545,90	1281407,27	Картометрический метод	0,1	Закрепление отсутствует
645	424564,78	1281452,77	Картометрический метод	0,1	Закрепление отсутствует
646	424581,73	1281493,59	Картометрический метод	0,1	Закрепление отсутствует
647	424587,26	1281506,92	Картометрический метод	0,1	Закрепление отсутствует
648	424596,06	1281528,11	Картометрический метод	0,1	Закрепление отсутствует
649	424610,38	1281562,61	Картометрический метод	0,1	Закрепление отсутствует
650	424632,38	1281581,35	Картометрический метод	7	Закрепление отсутствует
651	424637,68	1281585,87	Картометрический метод	7	Закрепление отсутствует
652	424670,40	1281613,77	Картометрический метод	0,1	Закрепление отсутствует
653	424766,77	1281693,38	Картометрический метод	0,1	Закрепление отсутствует
654	424781,40	1281705,47	Картометрический метод	0,1	Закрепление отсутствует
655	424810,16	1281729,24	Картометрический метод	0,1	Закрепление отсутствует
656	424862,47	1281772,47	Картометрический метод	0,1	Закрепление отсутствует
657	424877,04	1281784,51	Картометрический метод	0,1	Закрепление отсутствует
658	424900,01	1281790,51	Картометрический метод	0,1	Закрепление отсутствует
579	424964,06	1281811,85	Картометрический метод	0,1	Закрепление отсутствует
					-
659	421806,62	1288145,62	Картометрический метод	7	Закрепление отсутствует
660	421815,31	1288102,12	Картометрический метод	7	Закрепление отсутствует
661	421835,03	1288041,88	Картометрический метод	7	Закрепление отсутствует
662	421841,75	1288027,42	Картометрический метод	7	Закрепление отсутствует
663	421825,04	1288019,43	Картометрический метод	0,1	Закрепление отсутствует
664	421807,48	1288049,66	Картометрический метод	0,1	Закрепление отсутствует
665	421793,69	1288076,31	Картометрический метод	0,1	Закрепление отсутствует
666	421781,61	1288063,35	Картометрический метод	0,1	Закрепление отсутствует
667	421780,38	1288057,91	Картометрический метод	0,1	Закрепление отсутствует
668	421783,19	1288053,72	Картометрический метод	0,1	Закрепление отсутствует
669	421767,84	1288032,72	Картометрический метод	0,1	Закрепление отсутствует
670	421753,33	1288027,06	Картометрический метод	7	Закрепление отсутствует
671	421731,13	1288024,88	Картометрический метод	7	Закрепление отсутствует
672	421710,87	1288006,25	Картометрический метод	7	Закрепление отсутствует
673	421733,90	1287985,00	Картометрический метод	7	Закрепление отсутствует
674	421716,40	1287990,00	Картометрический метод	7	Закрепление отсутствует
675	421699,10	1287990,00	Картометрический метод	7	Закрепление отсутствует
676	421686,95	1287975,00	Картометрический метод	7	Закрепление отсутствует
677	421660,95	1287960,00	Картометрический метод	7	Закрепление отсутствует
678	421617,65	1287960,00	Картометрический метод	7	Закрепление отсутствует
679	421607,90	1287956,49	Картометрический метод	0,1	Закрепление отсутствует
680	421613,93	1287964,39	Картометрический метод	0,1	Закрепление отсутствует
681	421629,70	1287980,55	Картометрический метод	7	Закрепление отсутствует
682	421636,60	1287986,80	Картометрический метод	7	Закрепление отсутствует
683	421638,93	1288001,60	Картометрический метод	7	Закрепление отсутствует
684	421635,93	1288010,17	Картометрический метод	7	Закрепление отсутствует
685	421625,55	1288024,80	Картометрический метод	7	Закрепление отсутствует

Сведения о местоположении границ объекта

1. Система координат МСК 47 зона 1

2. Сведения о характерных точках границ объекта

Обозначение характерных точек границ	Координаты, м		Метод определения координат характерной точки	Средняя квадратическая погрешность положения характерной точки (Mt), м	Описание обозначения точки на местности (при наличии)
	X	Y			
686	421625,80	1288035,21	Картометрический метод	7	Закрепление отсутствует
687	421631,58	1288051,63	Картометрический метод	7	Закрепление отсутствует
688	421640,92	1288061,81	Картометрический метод	7	Закрепление отсутствует
689	421714,80	1288067,03	Картометрический метод	7	Закрепление отсутствует
690	421729,67	1288072,84	Картометрический метод	0,1	Закрепление отсутствует
691	421749,83	1288084,20	Картометрический метод	0,1	Закрепление отсутствует
692	421756,64	1288093,82	Картометрический метод	0,1	Закрепление отсутствует
693	421763,29	1288103,23	Картометрический метод	0,1	Закрепление отсутствует
694	421769,56	1288123,89	Картометрический метод	7	Закрепление отсутствует
695	421781,31	1288135,19	Картометрический метод	7	Закрепление отсутствует
659	421806,62	1288145,62	Картометрический метод	7	Закрепление отсутствует
					-
696	421946,00	1288245,00	Картометрический метод	7	Закрепление отсутствует
697	421949,95	1288240,00	Картометрический метод	7	Закрепление отсутствует
698	421952,75	1288235,00	Картометрический метод	7	Закрепление отсутствует
699	421960,00	1288235,00	Картометрический метод	7	Закрепление отсутствует
700	421962,00	1288230,00	Картометрический метод	7	Закрепление отсутствует
701	421962,90	1288230,00	Картометрический метод	7	Закрепление отсутствует
702	421964,25	1288225,00	Картометрический метод	7	Закрепление отсутствует
703	421964,25	1288220,00	Картометрический метод	7	Закрепление отсутствует
704	421964,00	1288220,00	Картометрический метод	7	Закрепление отсутствует
705	421965,15	1288215,00	Картометрический метод	7	Закрепление отсутствует
706	421967,80	1288210,00	Картометрический метод	7	Закрепление отсутствует
707	421969,25	1288210,00	Картометрический метод	7	Закрепление отсутствует
708	421970,85	1288205,00	Картометрический метод	7	Закрепление отсутствует
709	421971,80	1288200,00	Картометрический метод	7	Закрепление отсутствует
710	421972,70	1288195,00	Картометрический метод	7	Закрепление отсутствует
711	421989,10	1288195,00	Картометрический метод	7	Закрепление отсутствует
712	421991,90	1288200,00	Картометрический метод	7	Закрепление отсутствует
713	421992,95	1288200,00	Картометрический метод	7	Закрепление отсутствует
714	421995,75	1288210,00	Картометрический метод	7	Закрепление отсутствует
715	422007,65	1288210,00	Картометрический метод	7	Закрепление отсутствует
716	422008,95	1288215,00	Картометрический метод	7	Закрепление отсутствует
717	422015,95	1288215,00	Картометрический метод	7	Закрепление отсутствует
718	422023,65	1288210,00	Картометрический метод	7	Закрепление отсутствует
719	422028,05	1288210,00	Картометрический метод	7	Закрепление отсутствует
720	422034,35	1288210,00	Картометрический метод	7	Закрепление отсутствует
721	422042,00	1288210,00	Картометрический метод	7	Закрепление отсутствует
722	422048,25	1288215,00	Картометрический метод	7	Закрепление отсутствует
723	422056,50	1288220,00	Картометрический метод	7	Закрепление отсутствует
724	422061,95	1288230,00	Картометрический метод	7	Закрепление отсутствует
725	422064,90	1288230,00	Картометрический метод	7	Закрепление отсутствует
726	422074,25	1288235,00	Картометрический метод	7	Закрепление отсутствует
727	422082,10	1288230,00	Картометрический метод	7	Закрепление отсутствует
728	422089,80	1288225,00	Картометрический метод	7	Закрепление отсутствует
729	422095,90	1288215,00	Картометрический метод	7	Закрепление отсутствует
730	422098,79	1288211,43	Картометрический метод	7	Закрепление отсутствует
731	422080,75	1288203,21	Картометрический метод	0,2	Закрепление отсутствует
732	421978,84	1288169,35	Картометрический метод	7	Закрепление отсутствует
733	421966,63	1288166,04	Картометрический метод	7	Закрепление отсутствует
734	421947,60	1288152,32	Картометрический метод	7	Закрепление отсутствует
735	421878,65	1288116,93	Картометрический метод	7	Закрепление отсутствует
736	421849,95	1288104,68	Картометрический метод	7	Закрепление отсутствует
737	421858,62	1288076,42	Картометрический метод	7	Закрепление отсутствует
738	421850,87	1288073,69	Картометрический метод	7	Закрепление отсутствует
739	421839,49	1288108,47	Картометрический метод	7	Закрепление отсутствует
740	421830,87	1288147,89	Картометрический метод	7	Закрепление отсутствует

Сведения о местоположении границ объекта

1. Система координат МСК 47 зона 1

2. Сведения о характерных точках границ объекта

Обозначение характерных точек границ	Координаты, м		Метод определения координат характерной точки	Средняя квадратическая погрешность положения характерной точки (Мт), м	Описание обозначения точки на местности (при наличии)
	X	Y			
741	421843,37	1288144,60	Картометрический метод	7	Закрепление отсутствует
742	421857,17	1288138,95	Картометрический метод	7	Закрепление отсутствует
743	421869,25	1288136,00	Картометрический метод	7	Закрепление отсутствует
744	421872,10	1288135,97	Картометрический метод	7	Закрепление отсутствует
745	421879,88	1288139,73	Картометрический метод	7	Закрепление отсутствует
746	421906,51	1288154,79	Картометрический метод	7	Закрепление отсутствует
747	421928,25	1288162,38	Картометрический метод	7	Закрепление отсутствует
748	421930,65	1288207,69	Картометрический метод	0,2	Закрепление отсутствует
749	421932,53	1288223,15	Картометрический метод	0,2	Закрепление отсутствует
750	421934,60	1288245,00	Картометрический метод	7	Закрепление отсутствует
696	421946,00	1288245,00	Картометрический метод	7	Закрепление отсутствует
					-
751	420323,17	1290224,95	Картометрический метод	7	Закрепление отсутствует
752	420326,30	1290222,34	Картометрический метод	7	Закрепление отсутствует
753	420334,66	1290207,15	Картометрический метод	7	Закрепление отсутствует
754	420239,55	1290120,08	Картометрический метод	7	Закрепление отсутствует
755	420237,52	1290117,48	Картометрический метод	7	Закрепление отсутствует
756	420236,44	1290114,35	Картометрический метод	7	Закрепление отсутствует
757	420212,25	1289961,32	Картометрический метод	7	Закрепление отсутствует
758	420207,90	1289963,66	Картометрический метод	7	Закрепление отсутствует
759	420216,12	1290009,95	Картометрический метод	7	Закрепление отсутствует
760	420211,55	1290016,83	Картометрический метод	7	Закрепление отсутствует
761	420217,59	1290025,66	Картометрический метод	2,5	Закрепление отсутствует
762	420195,53	1290034,85	Картометрический метод	2,5	Закрепление отсутствует
763	420177,75	1290044,49	Картометрический метод	7	Закрепление отсутствует
764	420181,01	1290054,96	Картометрический метод	7	Закрепление отсутствует
765	420182,52	1290069,96	Картометрический метод	7	Закрепление отсутствует
766	420181,72	1290080,54	Картометрический метод	7	Закрепление отсутствует
767	420178,66	1290089,96	Картометрический метод	7	Закрепление отсутствует
768	420171,02	1290099,96	Картометрический метод	7	Закрепление отсутствует
769	420159,97	1290119,96	Картометрический метод	7	Закрепление отсутствует
770	420165,52	1290139,96	Картометрический метод	7	Закрепление отсутствует
771	420182,07	1290164,96	Картометрический метод	7	Закрепление отсутствует
772	420187,37	1290169,96	Картометрический метод	7	Закрепление отсутствует
773	420194,85	1290174,10	Картометрический метод	7	Закрепление отсутствует
774	420205,67	1290184,96	Картометрический метод	7	Закрепление отсутствует
775	420210,97	1290179,96	Картометрический метод	7	Закрепление отсутствует
776	420216,72	1290179,96	Картометрический метод	7	Закрепление отсутствует
777	420220,51	1290174,96	Картометрический метод	7	Закрепление отсутствует
778	420232,82	1290174,96	Картометрический метод	7	Закрепление отсутствует
779	420246,67	1290179,96	Картометрический метод	7	Закрепление отсутствует
780	420261,12	1290179,95	Картометрический метод	7	Закрепление отсутствует
781	420277,08	1290187,88	Картометрический метод	7	Закрепление отсутствует
782	420281,22	1290189,95	Картометрический метод	7	Закрепление отсутствует
751	420323,17	1290224,95	Картометрический метод	7	Закрепление отсутствует
					-
783	420515,05	1290404,57	Картометрический метод	7	Закрепление отсутствует
784	420515,27	1290404,33	Картометрический метод	2,5	Закрепление отсутствует
785	420517,56	1290388,70	Картометрический метод	2,5	Закрепление отсутствует
786	420509,76	1290362,51	Картометрический метод	2,5	Закрепление отсутствует
787	420527,44	1290340,46	Картометрический метод	2,5	Закрепление отсутствует
788	420542,61	1290326,66	Картометрический метод	2,5	Закрепление отсутствует
789	420566,05	1290338,62	Картометрический метод	2,5	Закрепление отсутствует
790	420591,54	1290353,48	Картометрический метод	2,5	Закрепление отсутствует
791	420624,51	1290335,22	Картометрический метод	2,5	Закрепление отсутствует
792	420626,55	1290333,93	Картометрический метод	7	Закрепление отсутствует
793	420557,78	1290280,37	Картометрический метод	7	Закрепление отсутствует

Сведения о местоположении границ объекта

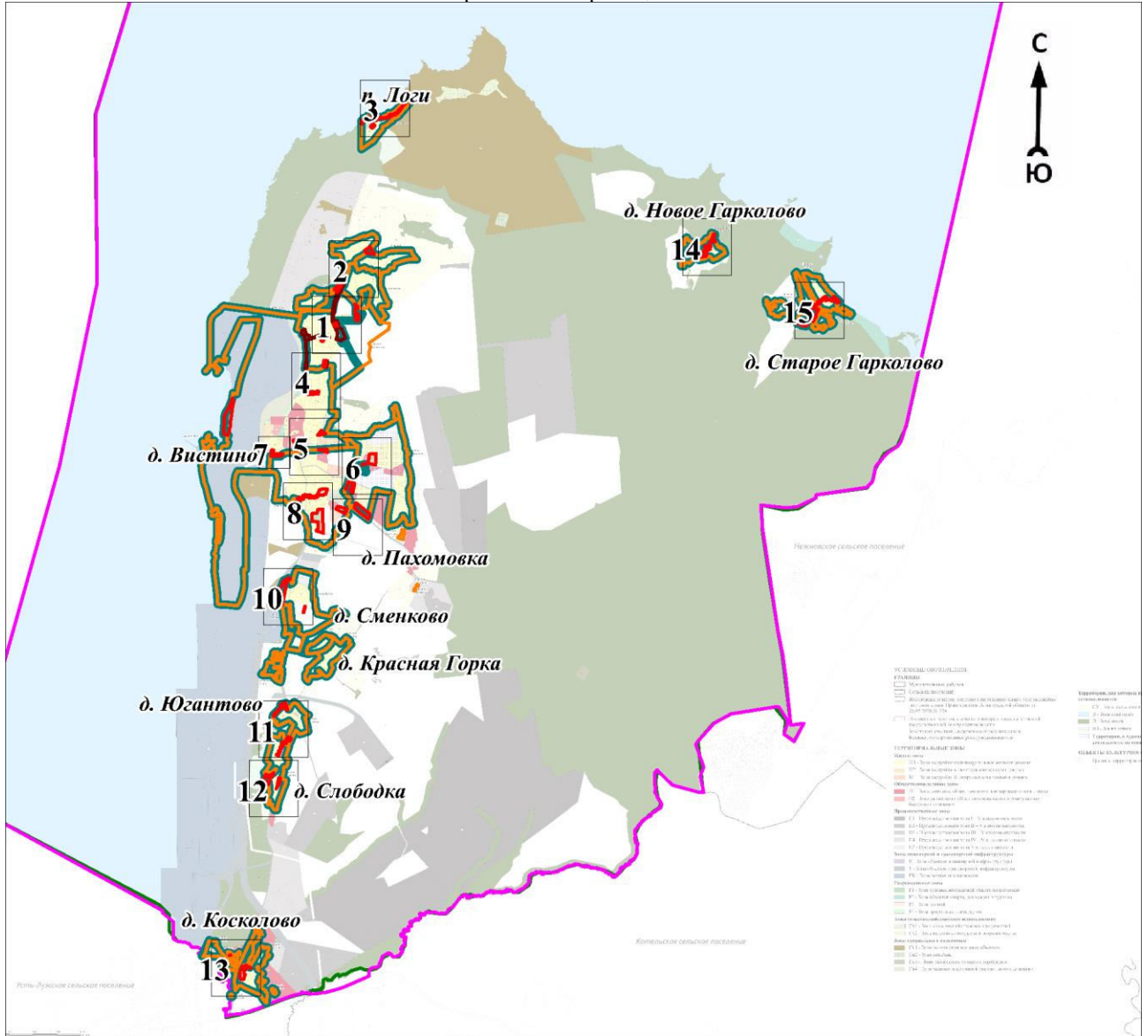
1. Система координат МСК 47 зона 1

2. Сведения о характерных точках границ объекта

Обозначение характерных точек границ	Координаты, м		Метод определения координат характерной точки	Средняя квадратическая погрешность положения характерной точки (Mt), м	Описание обозначения точки на местности (при наличии)
	X	Y			
794	420345,09	1290213,08	Картометрический метод	7	Закрепление отсутствует
795	420336,06	1290229,50	Картометрический метод	7	Закрепление отсутствует
796	420334,09	1290231,60	Картометрический метод	7	Закрепление отсутствует
797	420252,11	1290284,61	Картометрический метод	7	Закрепление отсутствует
798	420379,40	1290357,35	Картометрический метод	7	Закрепление отсутствует
799	420428,38	1290354,48	Картометрический метод	7	Закрепление отсутствует
800	420464,83	1290380,73	Картометрический метод	7	Закрепление отсутствует
783	420515,05	1290404,57	Картометрический метод	7	Закрепление отсутствует
					-
801	420763,61	1290573,76	Картометрический метод	7	Закрепление отсутствует
802	420764,80	1290572,70	Картометрический метод	7	Закрепление отсутствует
803	420768,10	1290570,20	Картометрический метод	7	Закрепление отсутствует
804	420771,58	1290567,97	Картометрический метод	7	Закрепление отсутствует
805	420775,25	1290566,05	Картометрический метод	7	Закрепление отсутствует
806	420776,76	1290565,40	Картометрический метод	7	Закрепление отсутствует
807	420793,63	1290546,18	Картометрический метод	7	Закрепление отсутствует
808	420767,93	1290516,37	Картометрический метод	0,3	Закрепление отсутствует
809	420760,47	1290504,16	Картометрический метод	0,3	Закрепление отсутствует
810	420748,08	1290485,07	Картометрический метод	7	Закрепление отсутствует
811	420669,53	1290386,47	Картометрический метод	0,2	Закрепление отсутствует
812	420623,05	1290414,35	Картометрический метод	7	Закрепление отсутствует
813	420664,26	1290438,55	Картометрический метод	7	Закрепление отсутствует
814	420681,79	1290451,18	Картометрический метод	7	Закрепление отсутствует
815	420701,03	1290487,31	Картометрический метод	7	Закрепление отсутствует
816	420707,97	1290480,61	Картометрический метод	7	Закрепление отсутствует
817	420746,90	1290526,11	Картометрический метод	7	Закрепление отсутствует
801	420763,61	1290573,76	Картометрический метод	7	Закрепление отсутствует
					-
818	420727,96	1290620,42	Картометрический метод	7	Закрепление отсутствует
819	420756,33	1290581,68	Картометрический метод	7	Закрепление отсутствует
820	420733,88	1290529,99	Картометрический метод	7	Закрепление отсутствует
821	420701,02	1290554,74	Картометрический метод	7	Закрепление отсутствует
822	420710,87	1290567,36	Картометрический метод	0,2	Закрепление отсутствует
823	420722,14	1290581,98	Картометрический метод	0,2	Закрепление отсутствует
824	420708,93	1290599,23	Картометрический метод	0,2	Закрепление отсутствует
818	420727,96	1290620,42	Картометрический метод	7	Закрепление отсутствует
					-
825	420681,17	1290839,94	Картометрический метод	7	Закрепление отсутствует
826	420707,02	1290819,94	Картометрический метод	7	Закрепление отсутствует
827	420741,82	1290779,93	Картометрический метод	7	Закрепление отсутствует
828	420773,87	1290729,92	Картометрический метод	7	Закрепление отсутствует
829	420787,87	1290723,75	Картометрический метод	7	Закрепление отсутствует
830	420784,46	1290723,53	Картометрический метод	7	Закрепление отсутствует
831	420780,40	1290722,93	Картометрический метод	7	Закрепление отсутствует
832	420776,38	1290721,97	Картометрический метод	7	Закрепление отсутствует
833	420772,43	1290720,70	Картометрический метод	7	Закрепление отсутствует
834	420768,63	1290719,10	Картометрический метод	7	Закрепление отсутствует
835	420764,95	1290717,20	Картометрический метод	7	Закрепление отсутствует
836	420761,47	1290714,97	Картометрический метод	7	Закрепление отсутствует
837	420758,15	1290712,50	Картометрический метод	7	Закрепление отсутствует
838	420754,88	1290709,55	Картометрический метод	7	Закрепление отсутствует
839	420732,13	1290687,33	Картометрический метод	7	Закрепление отсутствует
840	420729,30	1290684,30	Картометрический метод	7	Закрепление отсутствует
841	420726,72	1290681,08	Картометрический метод	7	Закрепление отсутствует
842	420724,43	1290677,65	Картометрический метод	7	Закрепление отсутствует
843	420722,43	1290674,03	Картометрический метод	7	Закрепление отсутствует
844	420720,56	1290669,82	Картометрический метод	7	Закрепление отсутствует

План границ объекта

Обзорная схема границ объекта



Масштаб 1:140000

Используемые условные знаки и обозначения:
















Условные обозначения представлены на листе 20

Подпись _____

Дата « ____ » _____ 20 г.

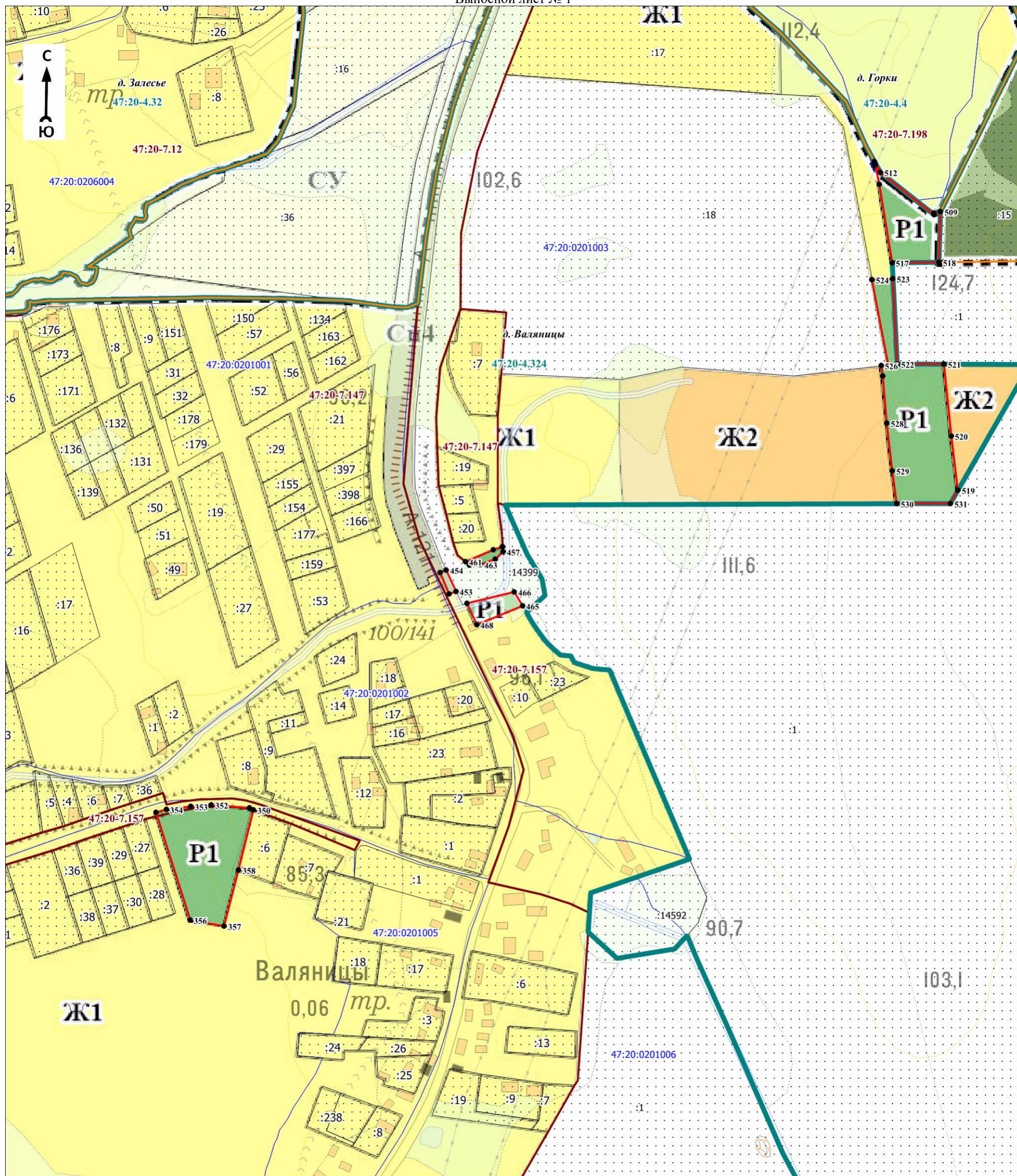
Место для оттиска печати (при наличии) лица, составившего описание местоположения границ объекта

Условные обозначения

	- характерная точка границы объекта
	- граница объекта
	- граница территориальной зоны, сведения о которой содержатся в Едином государственном реестре недвижимости
	- граница кадастрового квартала
	- граница населённого пункта, сведения о которой содержатся в генеральном плане "Вистинского сельского поселения" Кингисеппского муниципального района Ленинградской области
	- граница населённого пункта, сведения о которой содержатся в Едином государственном реестре недвижимости
	- существующие границы земельного участка, сведения о которой содержатся в Едином государственном реестре недвижимости
	- обозначение земельного участка, сведения о котором содержатся в Едином государственном реестре недвижимости
	- номер кадастрового квартала
	- реестровый номер границы территориальной зоны, сведения о которой содержатся в Едином государственном реестре недвижимости
	- реестровый номер границы населенного пункта, сведения о котором содержатся в Едином государственном реестре недвижимости
	- наименование населённого пункта
	- характерная точка границы объекта
	- граница объекта
	- граница территориальной зоны, сведения о которой содержатся в Едином государственном реестре недвижимости

План границ объекта

Выносной лист № 1



Масштаб 1:4000

Используемые условные знаки и обозначения:

Условные обозначения представлены на листе 20

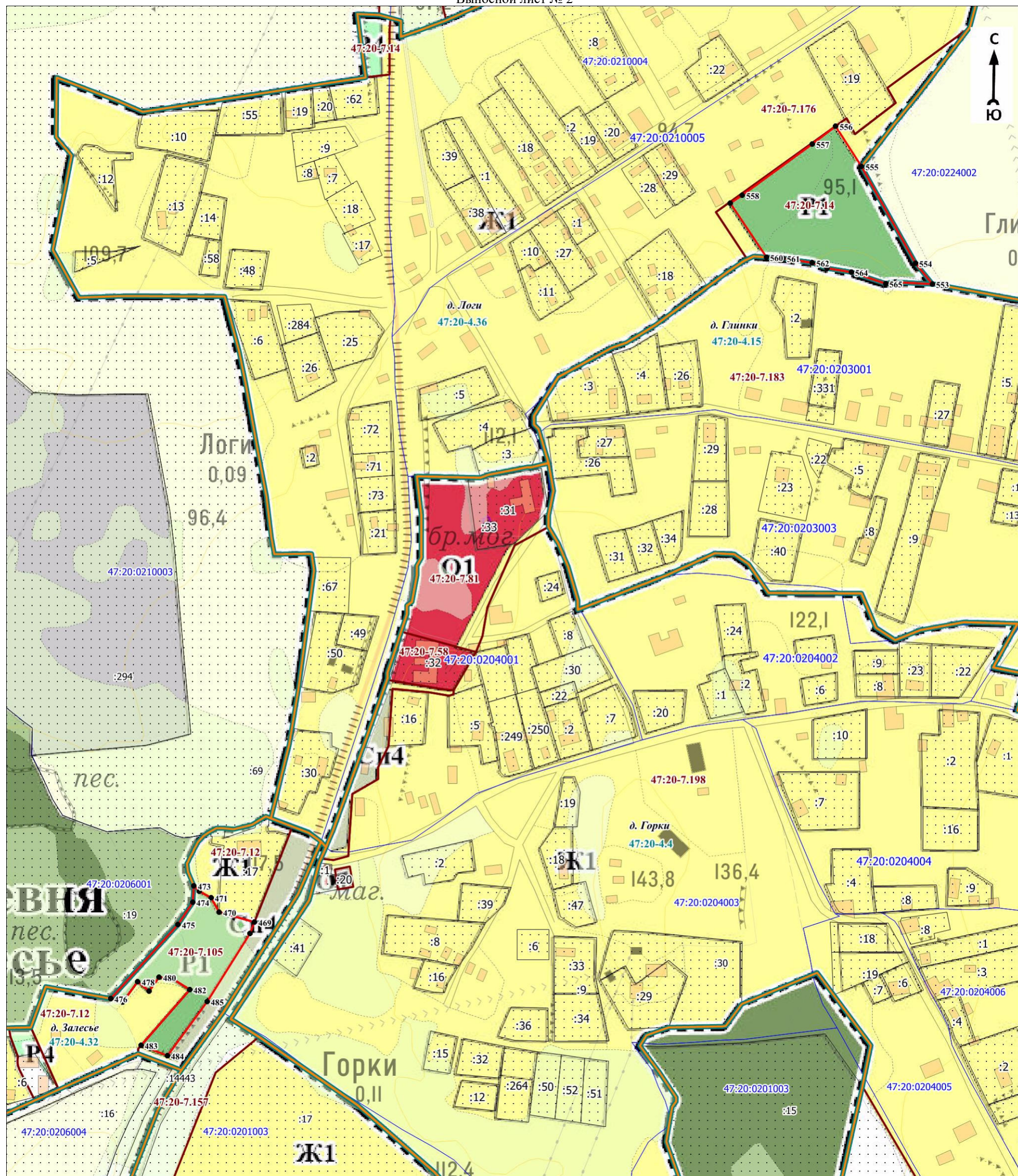
Подпись _____

Дата « ____ » _____ 20 г.

Место для оттиска печати (при наличии) лица, составившего описание местоположения границ объекта

План границ объекта

Выносной лист № 2



Масштаб 1:4000

Используемые условные знаки и обозначения:

Условные обозначения представлены на листе 20

Подпись _____

Дата « ____ » _____ 20 г.

Место для оттиска печати (при наличии) лица, составившего описание местоположения границ объекта



Масштаб 1:4000

Используемые условные знаки и обозначения:

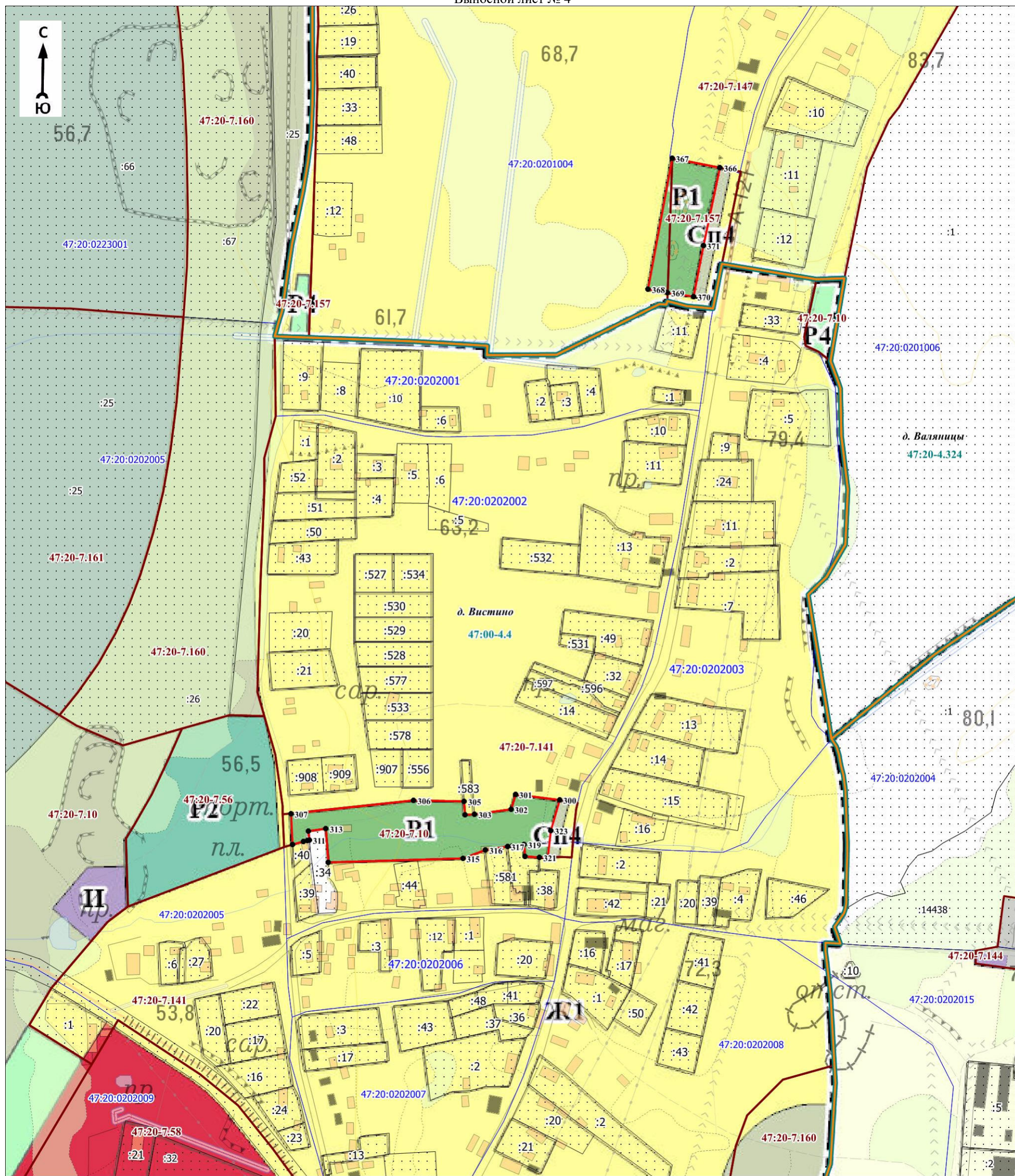
Условные обозначения представлены на листе 20

Подпись _____

Дата « ____ » _____ 20 г.

Место для оттиска печати (при наличии) лица, составившего описание местоположения границ объекта

План границ объекта
Выносной лист № 4



Масштаб 1:4000

Используемые условные знаки и обозначения:

Условные обозначения представлены на листе 20

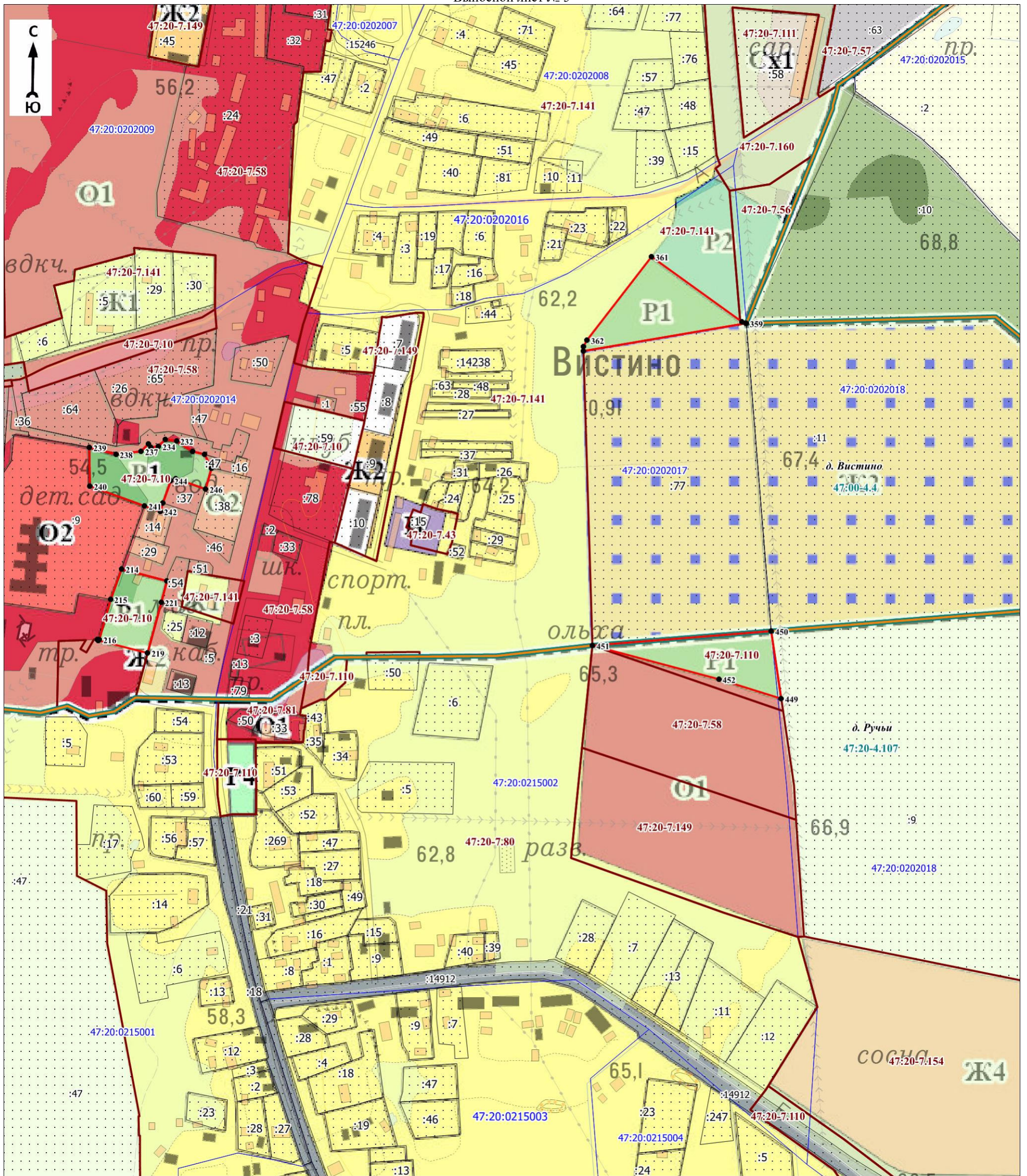
Подпись _____

Дата « ____ » _____ 20 ____ г.

Место для оттиска печати (при наличии) лица, составившего описание местоположения границ объекта

План границ объекта

Выносной лист № 5



Масштаб 1:4000

Используемые условные знаки и обозначения:

Условные обозначения представлены на листе 20

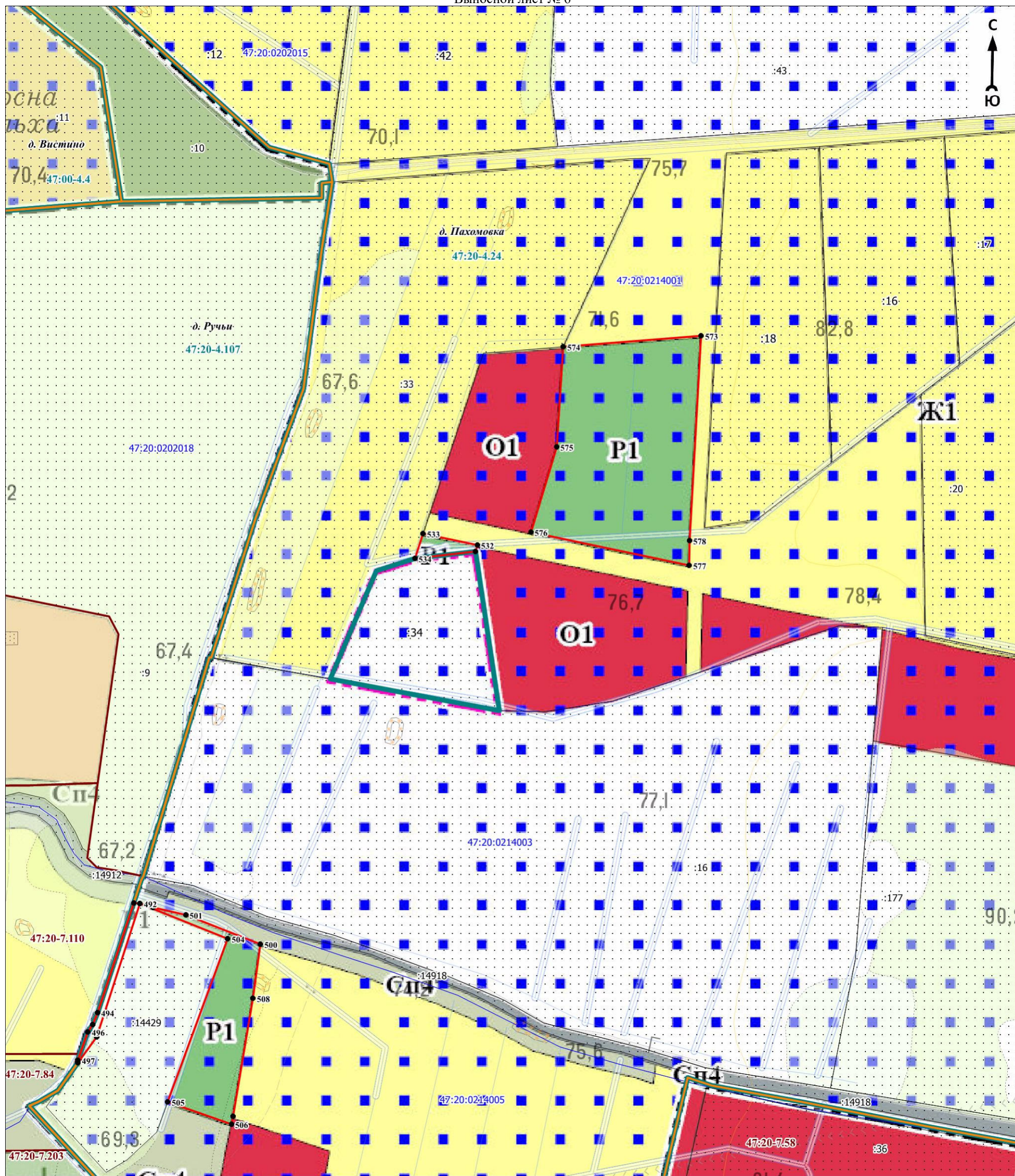
Подпись _____

Дата « ____ » _____ 20 г.

Место для оттиска печати (при наличии) лица, составившего описание местоположения границ объекта

План границ объекта

Выносной лист № 6



Масштаб 1:4000

Используемые условные знаки и обозначения:

Условные обозначения представлены на листе 20

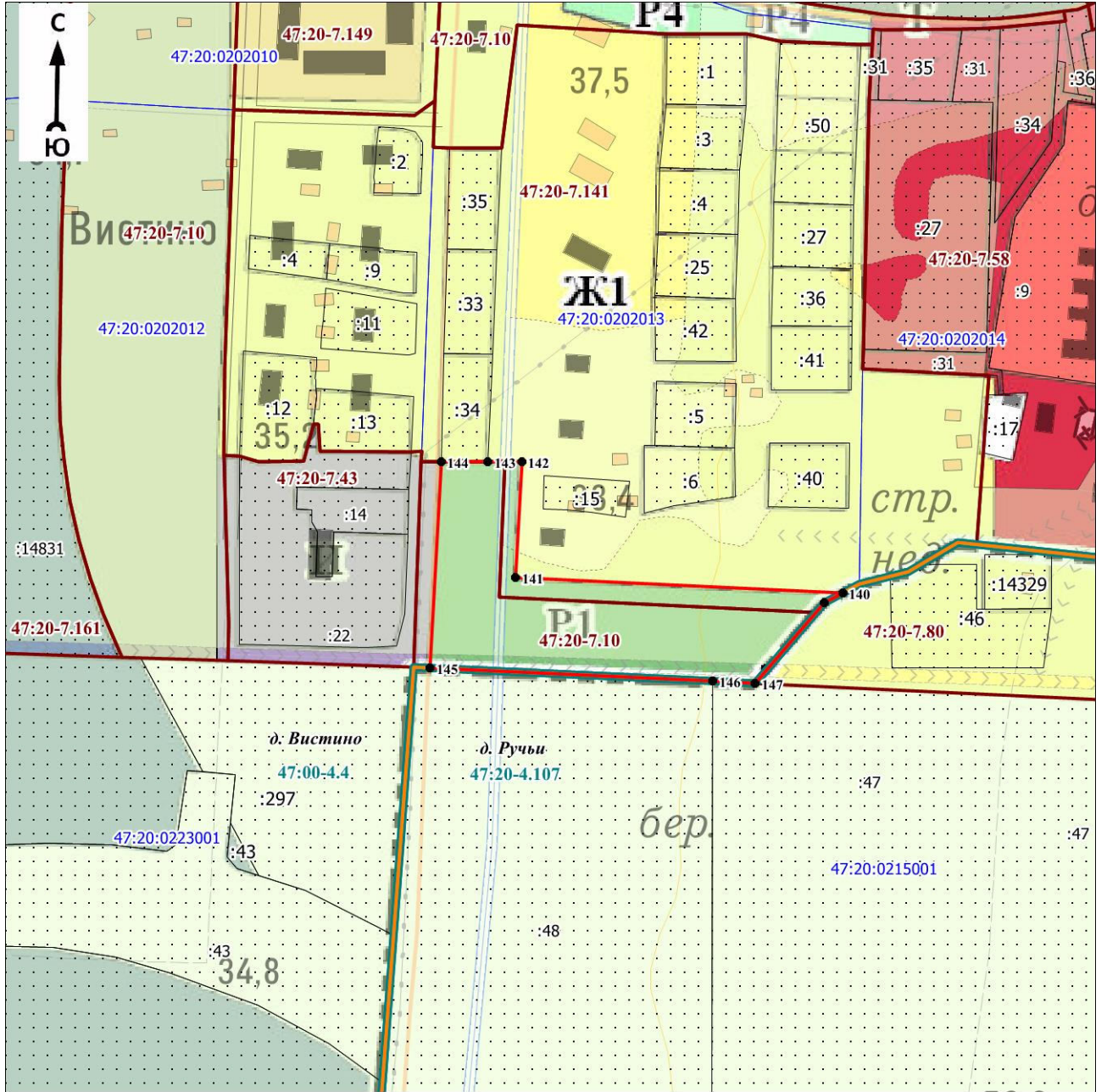
Подпись _____

Дата « ____ » _____ 20 г.

Место для оттиска печати (при наличии) лица, составившего описание местоположения границ объекта

План границ объекта

Выносной лист № 7



Масштаб 1:4000

Используемые условные знаки и обозначения:

Условные обозначения представлены на листе 20

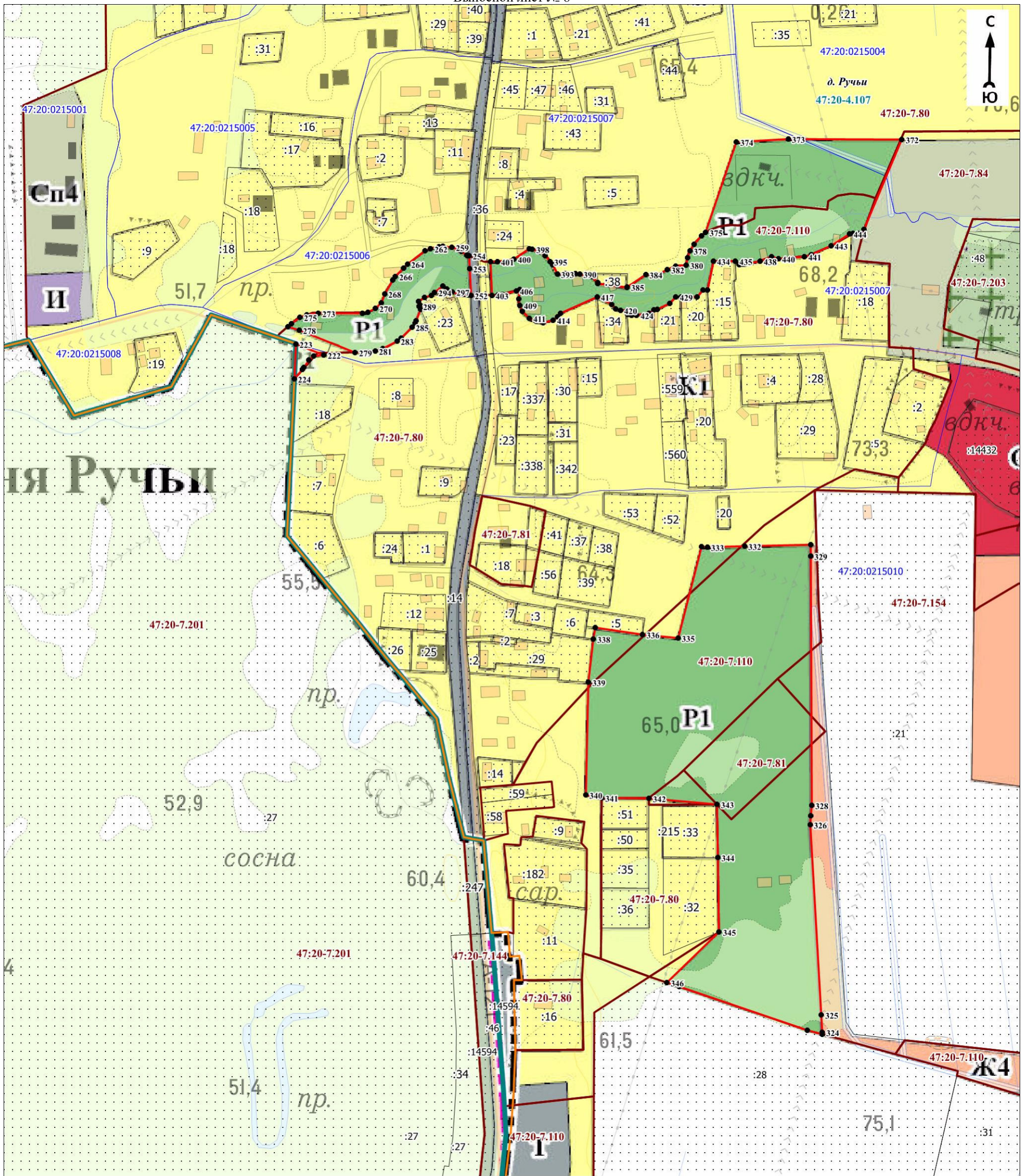
Подпись _____

Дата « ____ » _____ 20 г.

Место для оттиска печати (при наличии) лица, составившего описание местоположения границ объекта

План границ объекта

Выносной лист № 8



Масштаб 1:4000

Используемые условные знаки и обозначения:

Условные обозначения представлены на листе 20

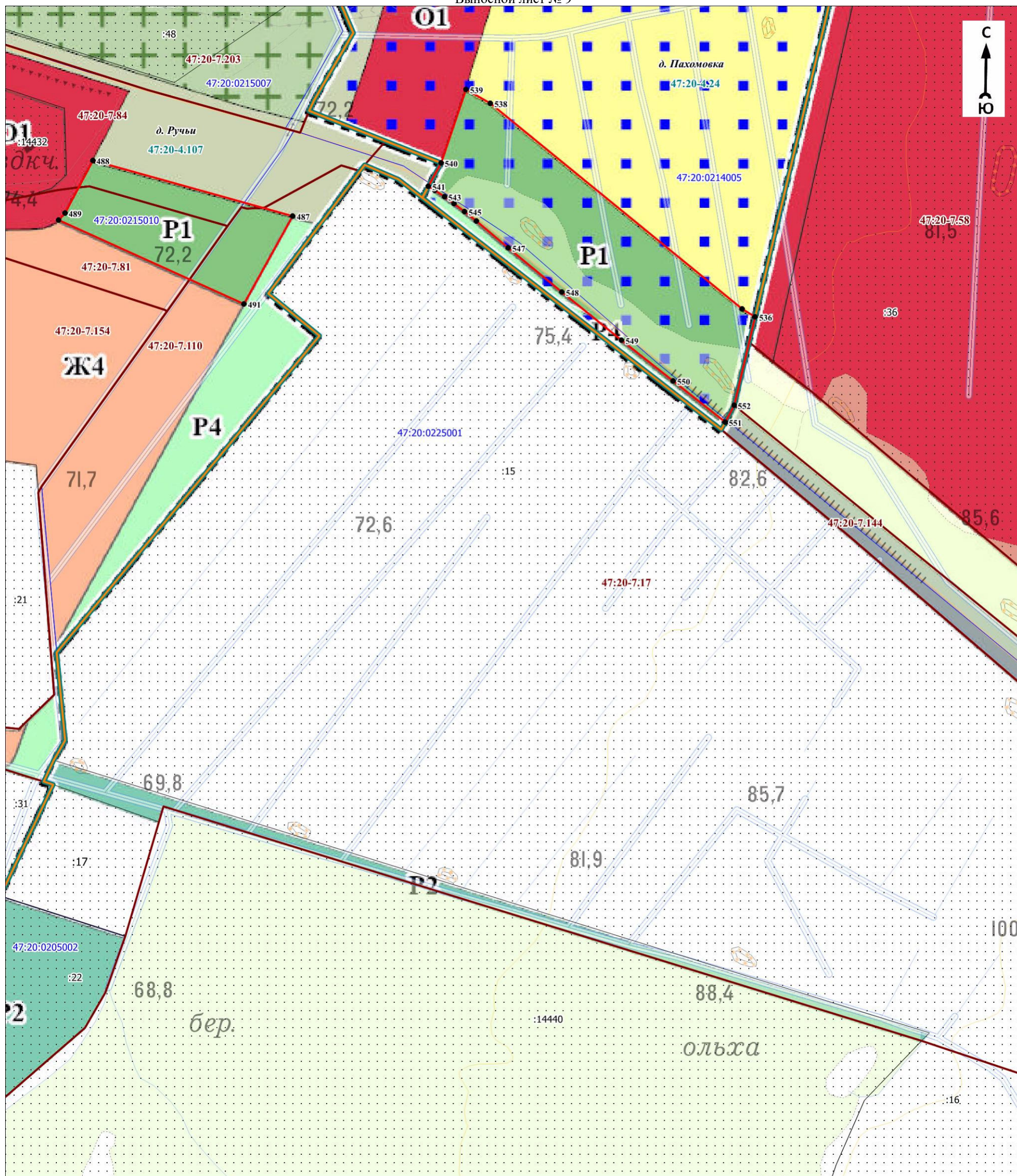
Подпись _____

Дата « ____ » _____ 20 ____ г.

Место для оттиска печати (при наличии) лица, составившего описание местоположения границ объекта

План границ объекта

Выносной лист № 9



Масштаб 1:4000

Используемые условные знаки и обозначения:

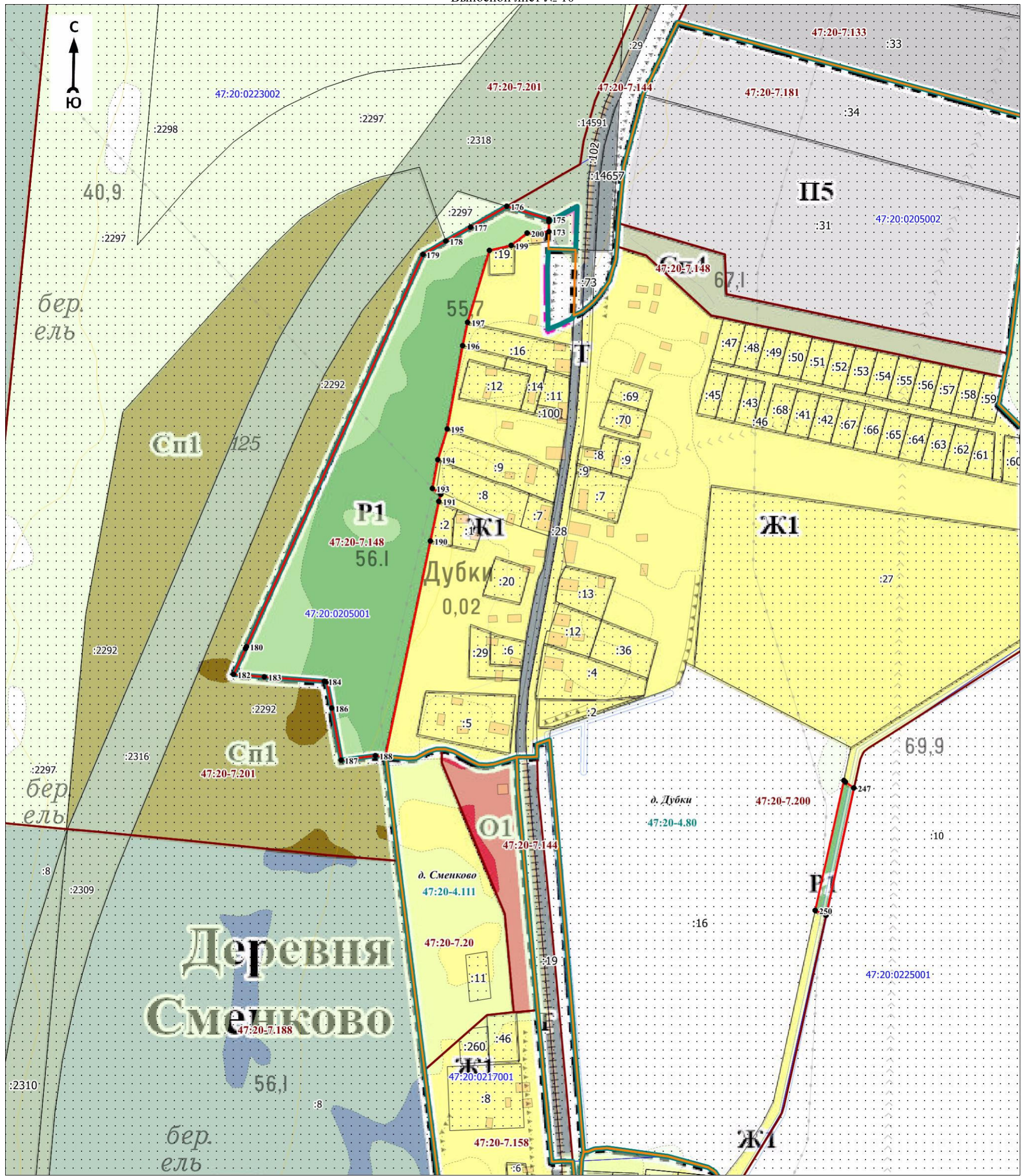
Условные обозначения представлены на листе 20

Подпись _____

Дата « ____ » _____ 20 г.

Место для оттиска печати (при наличии) лица, составившего описание местоположения границ объекта

План границ объекта
Выносной лист № 10



Масштаб 1:4000

Используемые условные знаки и обозначения:

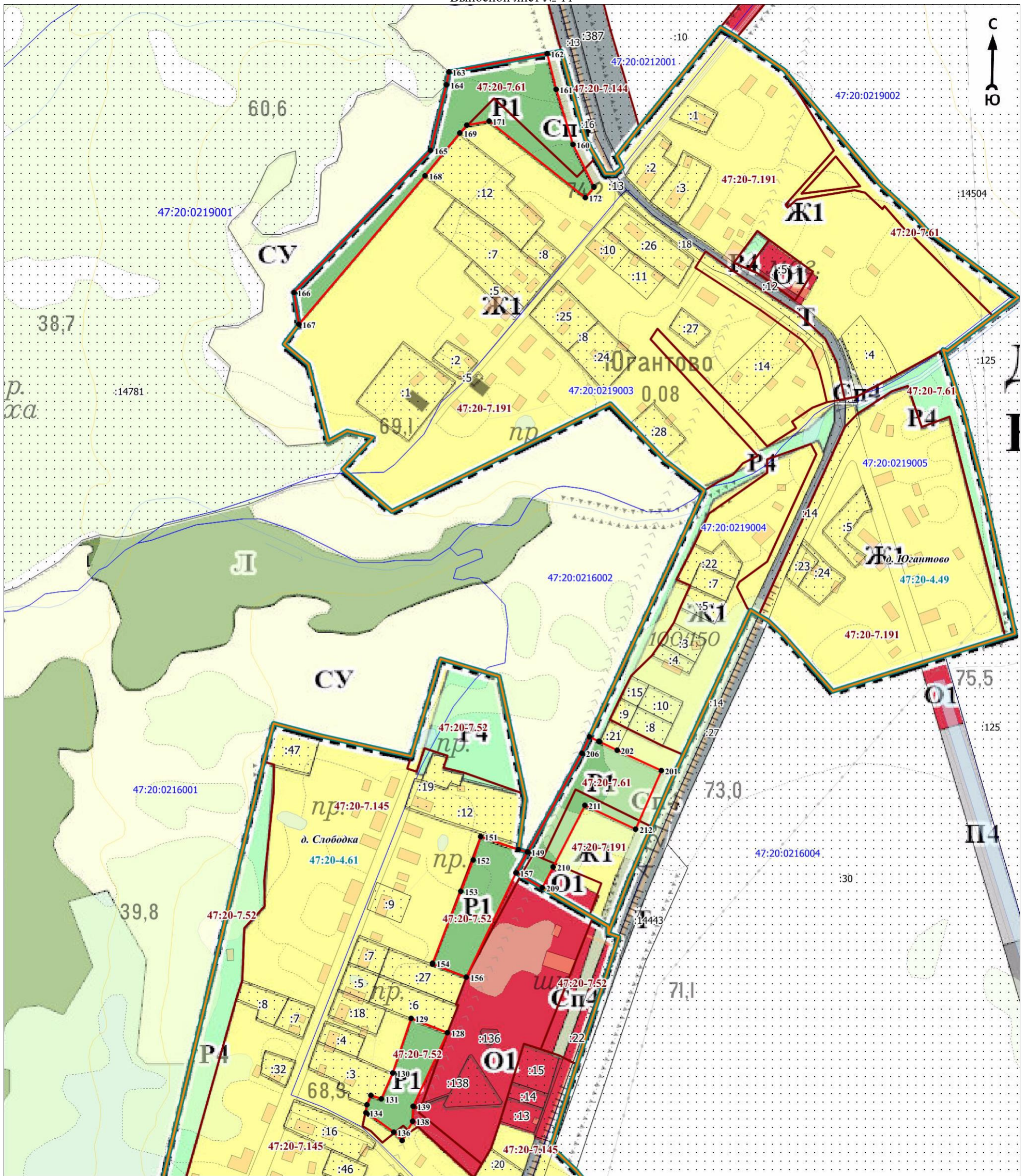
Условные обозначения представлены на листе 20

Подпись _____

Дата « » 20 г.

Место для оттиска печати (при наличии) лица, составившего описание местоположения границ объекта

План границ объекта
Выносной лист № 11



Масштаб 1:4000

Используемые условные знаки и обозначения:

Условные обозначения представлены на листе 20

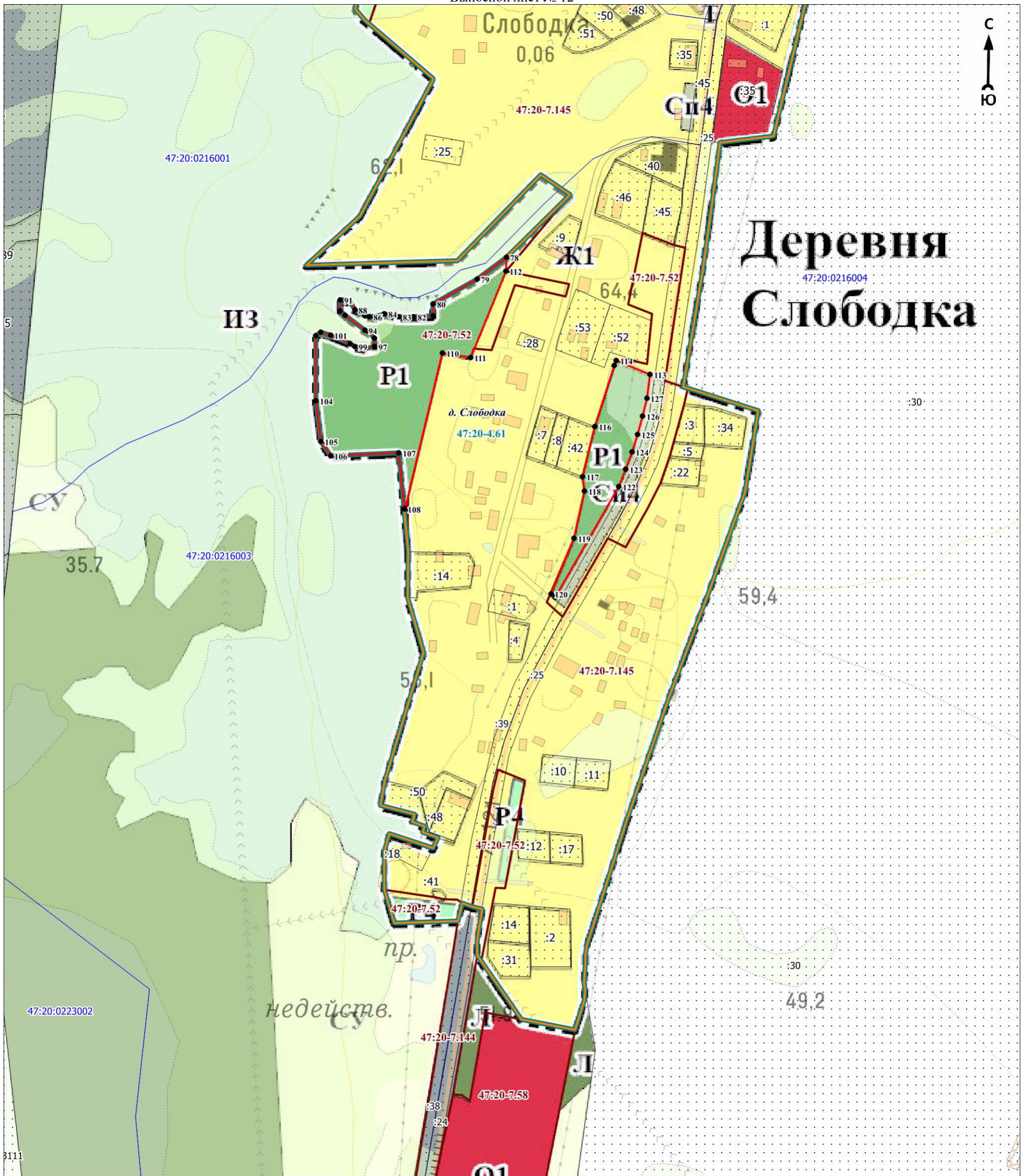
Подпись _____

Дата « » 20 г.

Место для оттиска печати (при наличии) лица, составившего описание местоположения границ объекта

План границ объекта

Выносной лист № 12



Масштаб 1:4000

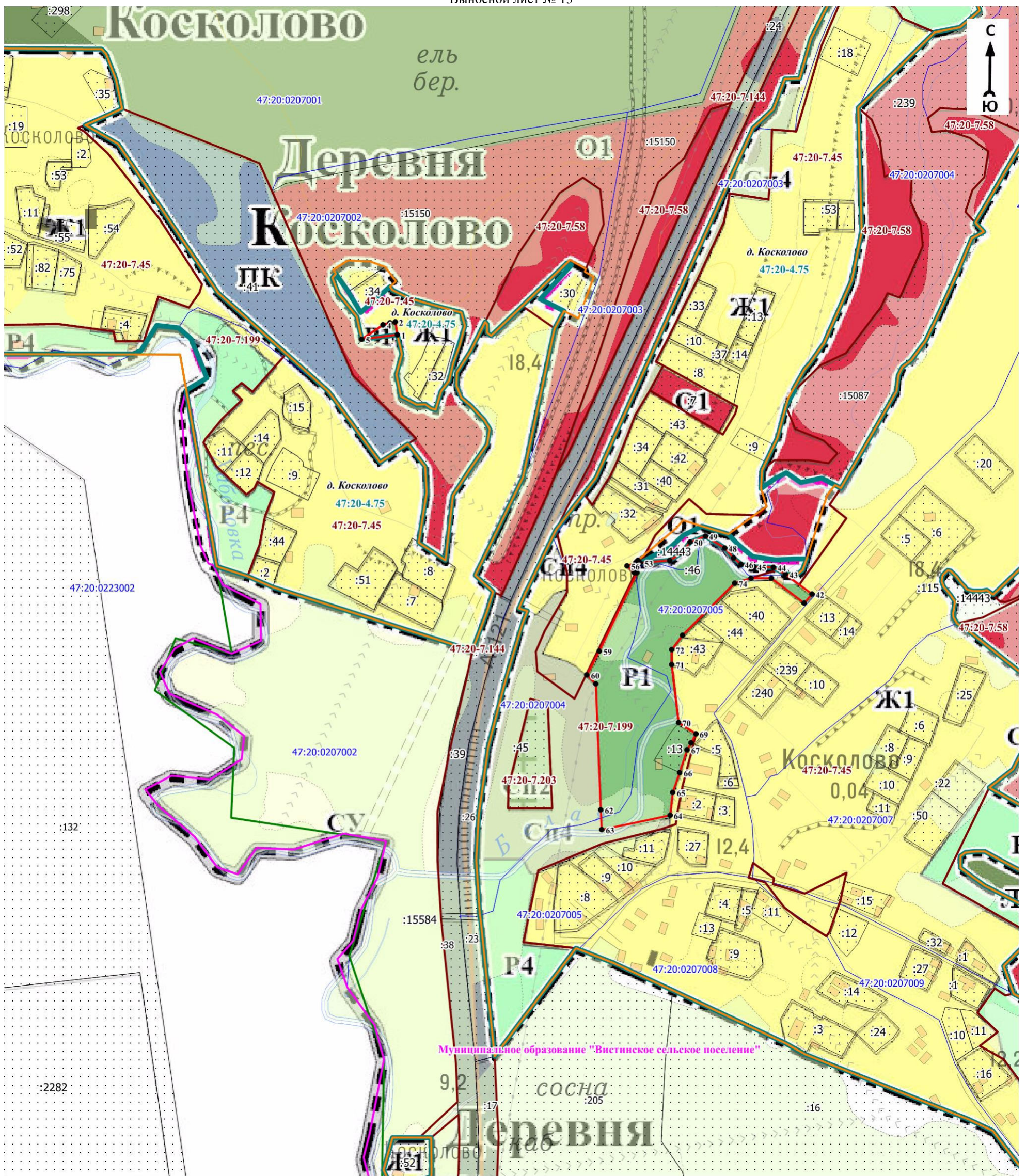
Используемые условные знаки и обозначения:

Условные обозначения представлены на листе 20

Подпись _____

Дата « ____ » _____ 20 ____ г.

Место для оттиска печати (при наличии) лица, составившего описание местоположения границ объекта



Масштаб 1:4000

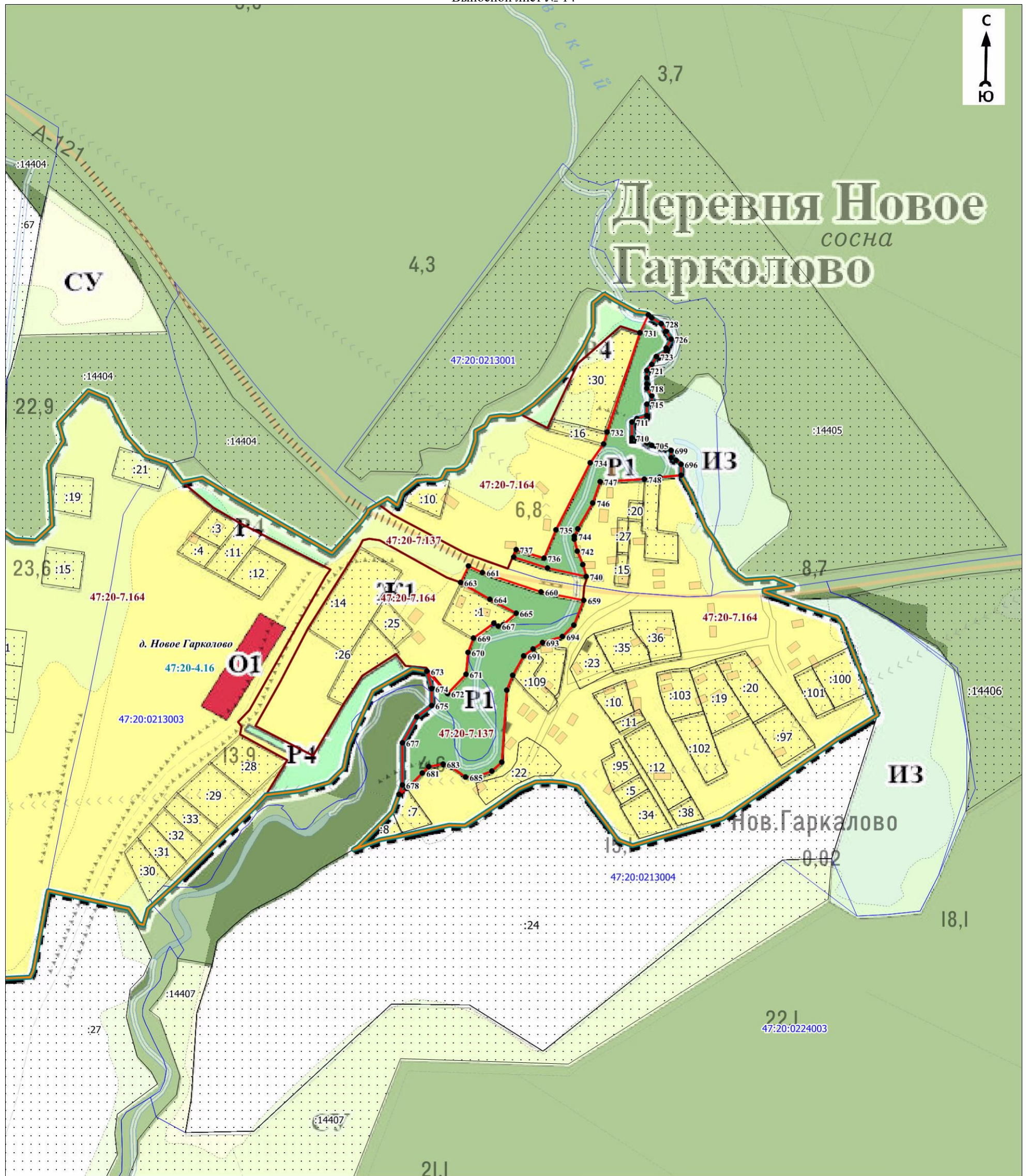
Используемые условные знаки и обозначения:

Условные обозначения представлены на листе 20

Подпись _____

Дата « ____ » _____ 20 ____ г.

Место для оттиска печати (при наличии) лица, составившего описание местоположения границ объекта



Масштаб 1:4000

Используемые условные знаки и обозначения:

Условные обозначения представлены на листе 20

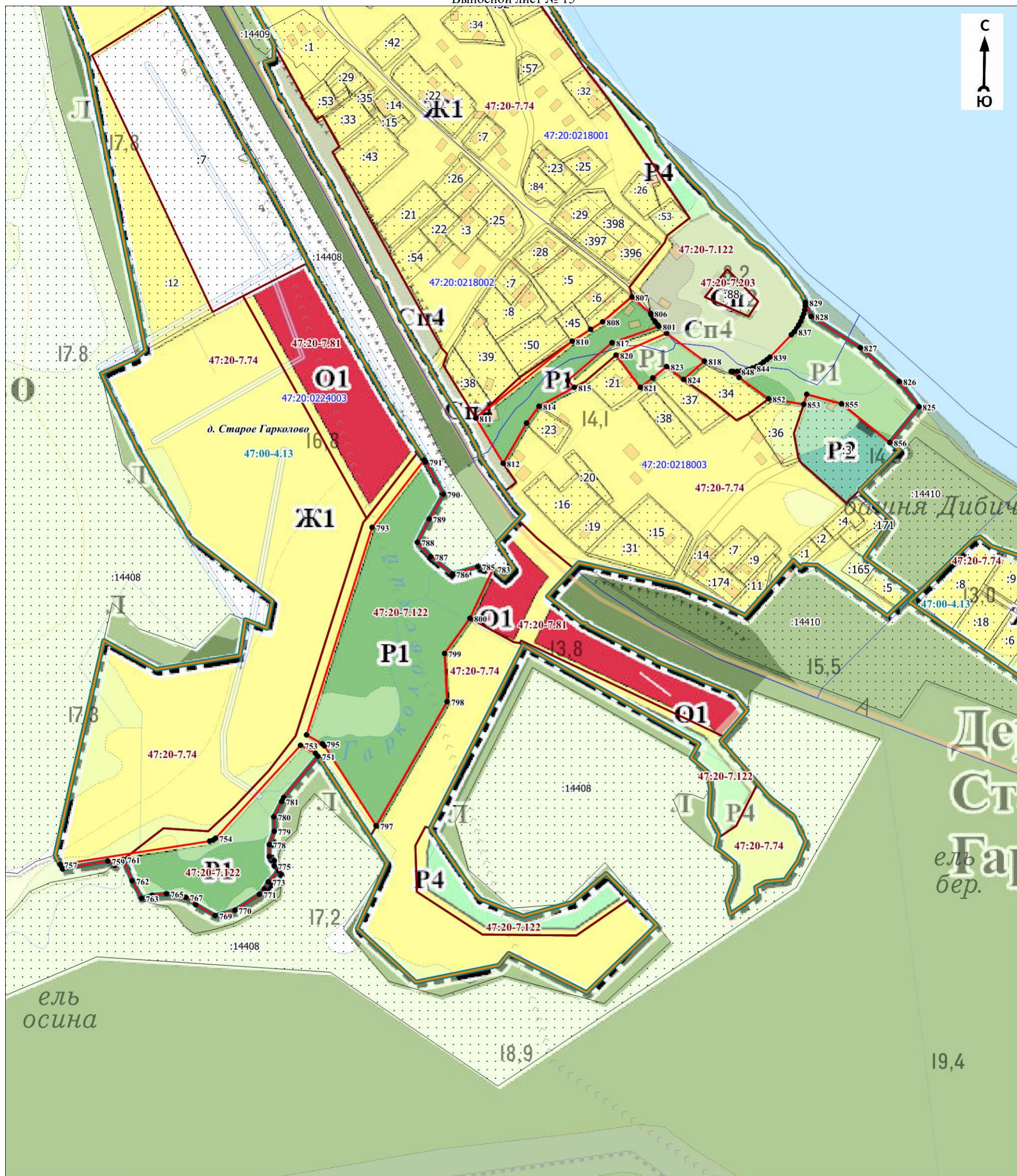
Подпись _____

Дата « ____ » _____ 20 г.

Место для оттиска печати (при наличии) лица, составившего описание местоположения границ объекта

План границ объекта

Выносной лист № 15



Масштаб 1:4000

Используемые условные знаки и обозначения:

Условные обозначения представлены на листе 20

Подпись _____

Дата « ____ » _____ 20 ____ г.

Место для оттиска печати (при наличии) лица, составившего описание местоположения границ объекта

Текстовое описание местоположения границ объекта

Прохождение границы		Описание прохождения границы
от точки	до точки	
1	2	3
1	2	—
2	3	—
3	4	—
4	5	—
5	1	—
6	7	—
7	8	—
8	9	—
9	10	—
10	11	—
11	12	—
12	13	—
13	14	—
14	15	—
15	16	—
16	17	—
17	18	—
18	19	—
19	20	—
20	21	—
21	22	—
22	23	—
23	24	—
24	25	—
25	26	—
26	27	—
27	28	—
28	29	—
29	30	—
30	31	—
31	32	—
32	33	—
33	34	—
34	35	—
35	36	—
36	37	—
37	38	—
38	39	—
39	40	—
40	41	—
41	6	—
42	43	—
43	44	—
44	45	—
45	46	—
46	47	—
47	48	—
48	49	—
49	50	—

Текстовое описание местоположения границ объекта

Прохождение границы		Описание прохождения границы
от точки	до точки	
50	51	—
51	52	—
52	53	—
53	54	—
54	55	—
55	56	—
56	57	—
57	58	—
58	59	—
59	60	—
60	61	—
61	62	—
62	63	—
63	64	—
64	65	—
65	66	—
66	67	—
67	68	—
68	69	—
69	70	—
70	71	—
71	72	—
72	73	—
73	74	—
74	75	—
75	76	—
76	77	—
77	42	—
78	79	—
79	80	—
80	81	—
81	82	—
82	83	—
83	84	—
84	85	—
85	86	—
86	87	—
87	88	—
88	89	—
89	90	—
90	91	—
91	92	—
92	93	—
93	94	—
94	95	—
95	96	—
96	97	—
97	98	—
98	99	—
99	100	—
100	101	—

Текстовое описание местоположения границ объекта

Прохождение границы		Описание прохождения границы
от точки	до точки	
101	102	—
102	103	—
103	104	—
104	105	—
105	106	—
106	107	—
107	108	—
108	109	—
109	110	—
110	111	—
111	112	—
112	78	—
113	114	—
114	115	—
115	116	—
116	117	—
117	118	—
118	119	—
119	120	—
120	121	—
121	122	—
122	123	—
123	124	—
124	125	—
125	126	—
126	127	—
127	113	—
128	129	—
129	130	—
130	131	—
131	132	—
132	133	—
133	134	—
134	135	—
135	136	—
136	137	—
137	138	—
138	139	—
139	128	—
140	141	—
141	142	—
142	143	—
143	144	—
144	145	—
145	146	—
146	147	—
147	148	—
148	140	—

Текстовое описание местоположения границ объекта

Прохождение границы		Описание прохождения границы
от точки	до точки	
149	150	—
150	151	—
151	152	—
152	153	—
153	154	—
154	155	—
155	156	—
156	157	—
157	149	—
158	159	—
159	160	—
160	161	—
161	162	—
162	163	—
163	164	—
164	165	—
165	166	—
166	167	—
167	168	—
168	169	—
169	170	—
170	171	—
171	172	—
172	158	—
173	174	—
174	175	—
175	176	—
176	177	—
177	178	—
178	179	—
179	180	—
180	181	—
181	182	—
182	183	—
183	184	—
184	185	—
185	186	—
186	187	—
187	188	—
188	189	—
189	190	—
190	191	—
191	192	—
192	193	—
193	194	—
194	195	—
195	196	—
196	197	—
197	198	—
198	199	—

Текстовое описание местоположения границ объекта

Прохождение границы		Описание прохождения границы
от точки	до точки	
199	200	—
200	173	—
201	202	—
202	203	—
203	204	—
204	205	—
205	206	—
206	207	—
207	208	—
208	209	—
209	210	—
210	211	—
211	212	—
212	201	—
213	214	—
214	215	—
215	216	—
216	217	—
217	218	—
218	219	—
219	220	—
220	221	—
221	213	—
222	223	—
223	224	—
224	225	—
225	226	—
226	227	—
227	228	—
228	222	—
229	230	—
230	231	—
231	232	—
232	233	—
233	234	—
234	235	—
235	236	—
236	237	—
237	238	—
238	239	—
239	240	—
240	241	—
241	242	—
242	243	—
243	244	—
244	245	—
245	246	—
246	229	—

Текстовое описание местоположения границ объекта

Прохождение границы		Описание прохождения границы
от точки	до точки	
247	248	—
248	249	—
249	250	—
250	251	—
251	247	—
252	253	—
253	254	—
254	255	—
255	256	—
256	257	—
257	258	—
258	259	—
259	260	—
260	261	—
261	262	—
262	263	—
263	264	—
264	265	—
265	266	—
266	267	—
267	268	—
268	269	—
269	270	—
270	271	—
271	272	—
272	273	—
273	274	—
274	275	—
275	276	—
276	277	—
277	278	—
278	279	—
279	280	—
280	281	—
281	282	—
282	283	—
283	284	—
284	285	—
285	286	—
286	287	—
287	288	—
288	289	—
289	290	—
290	291	—
291	292	—
292	293	—
293	294	—
294	295	—
295	296	—
296	297	—

Текстовое описание местоположения границ объекта

Прохождение границы		Описание прохождения границы
от точки	до точки	
297	298	—
298	299	—
299	252	—
300	301	—
301	302	—
302	303	—
303	304	—
304	305	—
305	306	—
306	307	—
307	308	—
308	309	—
309	310	—
310	311	—
311	312	—
312	313	—
313	314	—
314	315	—
315	316	—
316	317	—
317	318	—
318	319	—
319	320	—
320	321	—
321	322	—
322	323	—
323	300	—
324	325	—
325	326	—
326	327	—
327	328	—
328	329	—
329	330	—
330	331	—
331	332	—
332	333	—
333	334	—
334	335	—
335	336	—
336	337	—
337	338	—
338	339	—
339	340	—
340	341	—
341	342	—
342	343	—
343	344	—
344	345	—
345	346	—
346	347	—

Текстовое описание местоположения границ объекта

Прохождение границы		Описание прохождения границы
от точки	до точки	
347	348	—
348	349	—
349	324	—
350	351	—
351	352	—
352	353	—
353	354	—
354	355	—
355	356	—
356	357	—
357	358	—
358	350	—
359	360	—
360	361	—
361	362	—
362	363	—
363	364	—
364	365	—
365	359	—
366	367	—
367	368	—
368	369	—
369	370	—
370	371	—
371	366	—
372	373	—
373	374	—
374	375	—
375	376	—
376	377	—
377	378	—
378	379	—
379	380	—
380	381	—
381	382	—
382	383	—
383	384	—
384	385	—
385	386	—
386	387	—
387	388	—
388	389	—
389	390	—
390	391	—
391	392	—
392	393	—
393	394	—
394	395	—

Текстовое описание местоположения границ объекта

Прохождение границы		Описание прохождения границы
от точки	до точки	
395	396	—
396	397	—
397	398	—
398	399	—
399	400	—
400	401	—
401	402	—
402	403	—
403	404	—
404	405	—
405	406	—
406	407	—
407	408	—
408	409	—
409	410	—
410	411	—
411	412	—
412	413	—
413	414	—
414	415	—
415	416	—
416	417	—
417	418	—
418	419	—
419	420	—
420	421	—
421	422	—
422	423	—
423	424	—
424	425	—
425	426	—
426	427	—
427	428	—
428	429	—
429	430	—
430	431	—
431	432	—
432	433	—
433	434	—
434	435	—
435	436	—
436	437	—
437	438	—
438	439	—
439	440	—
440	441	—
441	442	—
442	443	—
443	444	—
444	445	—
445	446	—
446	447	—

Текстовое описание местоположения границ объекта

Прохождение границы		Описание прохождения границы
от точки	до точки	
447	448	—
448	372	—
449	450	—
450	451	—
451	452	—
452	449	—
453	454	—
454	455	—
455	456	—
456	453	—
457	458	—
458	459	—
459	460	—
460	461	—
461	462	—
462	463	—
463	464	—
464	457	—
465	466	—
466	467	—
467	468	—
468	465	—
469	470	—
470	471	—
471	472	—
472	473	—
473	474	—
474	475	—
475	476	—
476	477	—
477	478	—
478	479	—
479	480	—
480	481	—
481	482	—
482	483	—
483	484	—
484	485	—
485	486	—
486	469	—
487	488	—
488	489	—
489	490	—
490	491	—
491	487	—

Текстовое описание местоположения границ объекта

Прохождение границы		Описание прохождения границы
от точки	до точки	
492	493	—
493	494	—
494	495	—
495	496	—
496	497	—
497	498	—
498	499	—
499	492	—
500	501	—
501	502	—
502	503	—
503	504	—
504	505	—
505	506	—
506	507	—
507	508	—
508	500	—
509	510	—
510	511	—
511	512	—
512	513	—
513	514	—
514	515	—
515	516	—
516	517	—
517	518	—
518	509	—
519	520	—
520	521	—
521	522	—
522	523	—
523	524	—
524	525	—
525	526	—
526	527	—
527	528	—
528	529	—
529	530	—
530	531	—
531	519	—
532	533	—
533	534	—
534	535	—
535	532	—
536	537	—
537	538	—
538	539	—

Текстовое описание местоположения границ объекта

Прохождение границы		Описание прохождения границы
от точки	до точки	
539	540	—
540	541	—
541	542	—
542	543	—
543	544	—
544	545	—
545	546	—
546	547	—
547	548	—
548	549	—
549	550	—
550	551	—
551	552	—
552	536	—
553	554	—
554	555	—
555	556	—
556	557	—
557	558	—
558	559	—
559	560	—
560	561	—
561	562	—
562	563	—
563	564	—
564	565	—
565	566	—
566	553	—
567	568	—
568	569	—
569	570	—
570	571	—
571	572	—
572	567	—
573	574	—
574	575	—
575	576	—
576	577	—
577	578	—
578	573	—
579	580	—
580	581	—
581	582	—
582	583	—
583	584	—
584	585	—
585	586	—
586	587	—

Текстовое описание местоположения границ объекта

Прохождение границы		Описание прохождения границы
от точки	до точки	
587	588	—
588	589	—
589	590	—
590	591	—
591	592	—
592	593	—
593	594	—
594	595	—
595	596	—
596	597	—
597	598	—
598	599	—
599	600	—
600	601	—
601	602	—
602	603	—
603	604	—
604	605	—
605	606	—
606	607	—
607	608	—
608	609	—
609	610	—
610	611	—
611	612	—
612	613	—
613	614	—
614	615	—
615	616	—
616	617	—
617	618	—
618	619	—
619	620	—
620	621	—
621	622	—
622	623	—
623	624	—
624	625	—
625	626	—
626	627	—
627	628	—
628	629	—
629	630	—
630	631	—
631	632	—
632	633	—
633	634	—
634	635	—
635	636	—
636	637	—
637	638	—
638	639	—

Текстовое описание местоположения границ объекта

Прохождение границы		Описание прохождения границы
от точки	до точки	
639	640	—
640	641	—
641	642	—
642	643	—
643	644	—
644	645	—
645	646	—
646	647	—
647	648	—
648	649	—
649	650	—
650	651	—
651	652	—
652	653	—
653	654	—
654	655	—
655	656	—
656	657	—
657	658	—
658	579	—
659	660	—
660	661	—
661	662	—
662	663	—
663	664	—
664	665	—
665	666	—
666	667	—
667	668	—
668	669	—
669	670	—
670	671	—
671	672	—
672	673	—
673	674	—
674	675	—
675	676	—
676	677	—
677	678	—
678	679	—
679	680	—
680	681	—
681	682	—
682	683	—
683	684	—
684	685	—
685	686	—
686	687	—
687	688	—
688	689	—
689	690	—

Текстовое описание местоположения границ объекта

Прохождение границы		Описание прохождения границы
от точки	до точки	
690	691	—
691	692	—
692	693	—
693	694	—
694	695	—
695	659	—
696	697	—
697	698	—
698	699	—
699	700	—
700	701	—
701	702	—
702	703	—
703	704	—
704	705	—
705	706	—
706	707	—
707	708	—
708	709	—
709	710	—
710	711	—
711	712	—
712	713	—
713	714	—
714	715	—
715	716	—
716	717	—
717	718	—
718	719	—
719	720	—
720	721	—
721	722	—
722	723	—
723	724	—
724	725	—
725	726	—
726	727	—
727	728	—
728	729	—
729	730	—
730	731	—
731	732	—
732	733	—
733	734	—
734	735	—
735	736	—
736	737	—
737	738	—
738	739	—
739	740	—
740	741	—

Текстовое описание местоположения границ объекта

Прохождение границы		Описание прохождения границы
от точки	до точки	
741	742	—
742	743	—
743	744	—
744	745	—
745	746	—
746	747	—
747	748	—
748	749	—
749	750	—
750	696	—
751	752	—
752	753	—
753	754	—
754	755	—
755	756	—
756	757	—
757	758	—
758	759	—
759	760	—
760	761	—
761	762	—
762	763	—
763	764	—
764	765	—
765	766	—
766	767	—
767	768	—
768	769	—
769	770	—
770	771	—
771	772	—
772	773	—
773	774	—
774	775	—
775	776	—
776	777	—
777	778	—
778	779	—
779	780	—
780	781	—
781	782	—
782	751	—
783	784	—
784	785	—
785	786	—
786	787	—
787	788	—
788	789	—
789	790	—
790	791	—

Текстовое описание местоположения границ объекта

Прохождение границы		Описание прохождения границы
от точки	до точки	
791	792	—
792	793	—
793	794	—
794	795	—
795	796	—
796	797	—
797	798	—
798	799	—
799	800	—
800	783	—
801	802	—
802	803	—
803	804	—
804	805	—
805	806	—
806	807	—
807	808	—
808	809	—
809	810	—
810	811	—
811	812	—
812	813	—
813	814	—
814	815	—
815	816	—
816	817	—
817	801	—
818	819	—
819	820	—
820	821	—
821	822	—
822	823	—
823	824	—
824	818	—
825	826	—
826	827	—
827	828	—
828	829	—
829	830	—
830	831	—
831	832	—
832	833	—
833	834	—
834	835	—
835	836	—
836	837	—
837	838	—
838	839	—
839	840	—

Текстовое описание местоположения границ объекта

Прохождение границы		Описание прохождения границы
от точки	до точки	
840	841	—
841	842	—
842	843	—
843	844	—
844	845	—
845	846	—
846	847	—
847	848	—
848	849	—
849	850	—
850	851	—
851	852	—
852	853	—
853	854	—
854	855	—
855	856	—
856	825	—

ОПИСАНИЕ МЕСТОПОЛОЖЕНИЯ ГРАНИЦ

Р2. Зона объектов спорта, рекреации и туризма

(наименование объекта, местоположение границ которого описано (далее - объект))

Раздел 1

Сведения об объекте		
N п/п	Характеристики объекта	Описание характеристик
1	2	3
1	Местоположение объекта	Ленинградская область, Кингисеппский район, Вистинское сельское поселение
2	Площадь объекта ± величина погрешности определения площади ($P \pm \Delta P$), м ²	616932 ± 19244
3	Иные характеристики объекта	Виды разрешённого использования земельных участков и объектов капитального строительства: 1) Основные виды разрешённого использования: - Коммунальное обслуживание; - Магазины; - Общественное питание; - Гостиничное обслуживание; - Спорт; - Природно-познавательный туризм; - Туристическое обслуживание; - Охота и рыбалка; - Причалы для маломерных судов; - Обеспечение внутреннего правопорядка; - Историко-культурная деятельность; - Общее пользование водными объектами; - Земельные участки (территории) общего пользования; 2) Условно разрешённые виды использования: - Амбулаторно-поликлиническое обслуживание; - Культурное развитие; - Деловое управление; - Развлекательные мероприятия; - Проведение азартных игр; 3) Вспомогательные виды разрешённого использования не устанавливаются.

Раздел 2

Сведения о местоположении границ объекта					
1. Система координат МСК-47 зона 1					
2. Сведения о характерных точках границ объекта					
Обозначение характерных точек границ	Координаты, м		Метод определения координат характерной точки	Средняя квадратическая погрешность положения характерной точки (Mt), м	Описание обозначения точки на местности (при наличии)
	X	Y			
1	2	3	4	5	6
1	417995,03	1279289,38	Аналитический метод	0,2	Закрепление отсутствует
2	417984,37	1279232,07	Аналитический метод	0,2	Закрепление отсутствует
3	417963,35	1279232,37	Аналитический метод	0,2	Закрепление отсутствует
4	417937,62	1279232,73	Аналитический метод	0,2	Закрепление отсутствует
5	417903,65	1279233,22	Аналитический метод	0,2	Закрепление отсутствует
6	417863,92	1279233,15	Аналитический метод	0,2	Закрепление отсутствует
7	417866,29	1279206,18	Аналитический метод	0,2	Закрепление отсутствует
8	417872,08	1279167,94	Аналитический метод	0,2	Закрепление отсутствует
9	417886,00	1279100,59	Аналитический метод	0,2	Закрепление отсутствует
10	417888,55	1279088,66	Аналитический метод	0,2	Закрепление отсутствует
11	417889,68	1279083,33	Аналитический метод	0,2	Закрепление отсутствует
12	418007,39	1279146,87	Аналитический метод	0,2	Закрепление отсутствует
13	418065,48	1279163,23	Аналитический метод	0,2	Закрепление отсутствует
14	418104,35	1279161,60	Аналитический метод	0,2	Закрепление отсутствует
15	418109,58	1279231,16	Аналитический метод	0,2	Закрепление отсутствует
16	418089,44	1279229,16	Аналитический метод	0,2	Закрепление отсутствует
17	418068,42	1279227,07	Аналитический метод	0,2	Закрепление отсутствует
18	418069,31	1279211,90	Аналитический метод	0,2	Закрепление отсутствует

Сведения о местоположении границ объекта

1. Система координат МСК-47 зона 1

2. Сведения о характерных точках границ объекта

Обозначение характерных точек границ	Координаты, м		Метод определения координат характерной точки	Средняя квадратическая погрешность положения характерной точки (Mt), м	Описание обозначения точки на местности (при наличии)
	X	Y			
19	418022,46	1279210,84	Аналитический метод	0,2	Закрепление отсутствует
20	418021,92	1279271,54	Аналитический метод	0,2	Закрепление отсутствует
1	417995,03	1279289,38	Аналитический метод	0,2	Закрепление отсутствует
					-
21	418746,91	1279646,35	Картометрический метод	7	Закрепление отсутствует
22	418687,03	1279489,13	Картометрический метод	7	Закрепление отсутствует
23	418729,54	1279487,89	Картометрический метод	7	Закрепление отсутствует
24	418756,82	1279487,10	Картометрический метод	7	Закрепление отсутствует
25	418768,10	1279494,35	Картометрический метод	7	Закрепление отсутствует
26	418802,22	1279513,45	Картометрический метод	7	Закрепление отсутствует
27	418838,35	1279531,10	Картометрический метод	7	Закрепление отсутствует
28	418869,45	1279544,45	Картометрический метод	7	Закрепление отсутствует
29	418883,44	1279593,28	Аналитический метод	0,1	Закрепление отсутствует
30	418882,71	1279630,87	Картометрический метод	7	Закрепление отсутствует
31	418835,59	1279640,91	Картометрический метод	7	Закрепление отсутствует
21	418746,91	1279646,35	Картометрический метод	7	Закрепление отсутствует
					-
32	418017,24	1280124,21	Картометрический метод	7	Закрепление отсутствует
33	417910,37	1280081,32	Аналитический метод	2,5	Закрепление отсутствует
34	417912,05	1280076,67	Картометрический метод	7	Закрепление отсутствует
35	417978,47	1279984,44	Картометрический метод	7	Закрепление отсутствует
36	418000,79	1280002,06	Картометрический метод	7	Закрепление отсутствует
37	418014,66	1280008,01	Картометрический метод	7	Закрепление отсутствует
38	418026,48	1280010,37	Картометрический метод	7	Закрепление отсутствует
39	418040,13	1280010,28	Картометрический метод	7	Закрепление отсутствует
40	418042,37	1280017,39	Картометрический метод	7	Закрепление отсутствует
41	418048,69	1280030,68	Картометрический метод	7	Закрепление отсутствует
42	418060,87	1280049,07	Картометрический метод	7	Закрепление отсутствует
32	418017,24	1280124,21	Картометрический метод	7	Закрепление отсутствует
					-
43	415597,67	1280357,19	Картометрический метод	7	Закрепление отсутствует
44	415597,16	1280357,04	Картометрический метод	7	Закрепление отсутствует
45	415539,97	1280336,43	Картометрический метод	7	Закрепление отсутствует
46	415503,84	1280315,82	Картометрический метод	7	Закрепление отсутствует
47	415403,68	1280200,38	Картометрический метод	7	Закрепление отсутствует
48	415403,71	1280200,11	Картометрический метод	7	Закрепление отсутствует
49	415423,22	1280070,05	Картометрический метод	7	Закрепление отсутствует
50	415478,96	1280072,03	Картометрический метод	7	Закрепление отсутствует
51	415466,64	1280098,05	Картометрический метод	7	Закрепление отсутствует
52	415495,14	1280142,88	Картометрический метод	7	Закрепление отсутствует
53	415608,93	1280232,31	Картометрический метод	7	Закрепление отсутствует
54	415627,07	1280206,02	Картометрический метод	7	Закрепление отсутствует
55	415627,36	1280205,62	Аналитический метод	2,5	Закрепление отсутствует
56	415643,34	1280215,04	Аналитический метод	2,5	Закрепление отсутствует
57	415638,81	1280229,22	Аналитический метод	2,5	Закрепление отсутствует
58	415597,65	1280357,16	Аналитический метод	2,5	Закрепление отсутствует
43	415597,67	1280357,19	Картометрический метод	7	Закрепление отсутствует
					-
59	424486,86	1281083,92	Аналитический метод	0,1	Закрепление отсутствует
60	424468,75	1281081,39	Аналитический метод	0,1	Закрепление отсутствует
61	424462,37	1281080,50	Аналитический метод	0,1	Закрепление отсутствует
62	424402,57	1281072,16	Аналитический метод	0,1	Закрепление отсутствует
63	424349,18	1281018,78	Аналитический метод	0,1	Закрепление отсутствует
64	424333,39	1281003,43	Аналитический метод	0,1	Закрепление отсутствует
65	424317,82	1280988,29	Аналитический метод	0,1	Закрепление отсутствует
66	424294,28	1280965,40	Аналитический метод	0,1	Закрепление отсутствует
67	424289,09	1280960,36	Аналитический метод	0,1	Закрепление отсутствует

Сведения о местоположении границ объекта

1. Система координат МСК-47 зона 1

2. Сведения о характерных точках границ объекта

Обозначение характерных точек границ	Координаты, м		Метод определения координат характерной точки	Средняя квадратическая погрешность положения характерной точки (Мт), м	Описание обозначения точки на местности (при наличии)
	X	Y			
68	424316,75	1280930,38	Аналитический метод	0,1	Закрепление отсутствует
69	424317,57	1280891,71	Аналитический метод	0,1	Закрепление отсутствует
70	424376,76	1280829,41	Аналитический метод	0,1	Закрепление отсутствует
71	424397,09	1280829,80	Аналитический метод	0,1	Закрепление отсутствует
72	424477,10	1280900,13	Аналитический метод	0,1	Закрепление отсутствует
73	424490,76	1280901,57	Аналитический метод	0,1	Закрепление отсутствует
74	424507,43	1280968,82	Аналитический метод	0,1	Закрепление отсутствует
75	424499,87	1280970,97	Аналитический метод	0,1	Закрепление отсутствует
76	424487,02	1280991,99	Аналитический метод	0,1	Закрепление отсутствует
59	424486,86	1281083,92	Аналитический метод	0,1	Закрепление отсутствует
					-
77	415498,68	1281179,89	Картометрический метод	7	Закрепление отсутствует
78	415490,43	1281171,95	Картометрический метод	7	Закрепление отсутствует
79	415490,47	1281171,82	Аналитический метод	2,5	Закрепление отсутствует
80	415730,66	1280395,78	Аналитический метод	2,5	Закрепление отсутствует
81	415714,83	1280391,19	Картометрический метод	7	Закрепление отсутствует
82	415714,86	1280391,17	Аналитический метод	2,5	Закрепление отсутствует
83	415753,02	1280283,05	Аналитический метод	2,5	Закрепление отсутствует
84	415756,05	1280273,35	Картометрический метод	7	Закрепление отсутствует
85	415777,64	1280283,55	Картометрический метод	7	Закрепление отсутствует
77	415498,68	1281179,89	Картометрический метод	7	Закрепление отсутствует
					-
86	421916,38	1290518,23	Картометрический метод	7	Закрепление отсутствует
87	421854,43	1290485,71	Картометрический метод	7	Закрепление отсутствует
88	421698,83	1290300,80	Картометрический метод	7	Закрепление отсутствует
89	421845,75	1289879,72	Картометрический метод	7	Закрепление отсутствует
90	421938,20	1289803,43	Картометрический метод	7	Закрепление отсутствует
91	422035,10	1289688,85	Картометрический метод	7	Закрепление отсутствует
92	422129,72	1289576,42	Картометрический метод	7	Закрепление отсутствует
93	422346,43	1289717,73	Картометрический метод	7	Закрепление отсутствует
94	422312,77	1289743,14	Картометрический метод	7	Закрепление отсутствует
95	422217,96	1289858,09	Картометрический метод	7	Закрепление отсутствует
96	422162,54	1289915,16	Картометрический метод	7	Закрепление отсутствует
97	422146,14	1289945,17	Картометрический метод	7	Закрепление отсутствует
98	422128,58	1289961,51	Картометрический метод	7	Закрепление отсутствует
99	422099,69	1290005,77	Картометрический метод	7	Закрепление отсутствует
100	422081,25	1290024,03	Картометрический метод	7	Закрепление отсутствует
101	422040,89	1290091,45	Картометрический метод	7	Закрепление отсутствует
102	422004,30	1290137,98	Картометрический метод	7	Закрепление отсутствует
103	421984,61	1290170,36	Картометрический метод	7	Закрепление отсутствует
104	421969,31	1290212,48	Картометрический метод	7	Закрепление отсутствует
105	421949,29	1290310,24	Картометрический метод	7	Закрепление отсутствует
106	421941,01	1290367,48	Картометрический метод	7	Закрепление отсутствует
107	421935,20	1290399,50	Картометрический метод	7	Закрепление отсутствует
108	421930,23	1290444,14	Картометрический метод	7	Закрепление отсутствует
109	421928,86	1290481,52	Картометрический метод	7	Закрепление отсутствует
110	421929,09	1290516,67	Картометрический метод	7	Закрепление отсутствует
86	421916,38	1290518,23	Картометрический метод	7	Закрепление отсутствует
					-
111	420636,75	1290820,16	Картометрический метод	7	Закрепление отсутствует
112	420595,90	1290779,21	Аналитический метод	0,2	Закрепление отсутствует
113	420590,42	1290773,71	Картометрический метод	7	Закрепление отсутствует
114	420582,45	1290765,72	Картометрический метод	7	Закрепление отсутствует
115	420624,39	1290718,83	Картометрический метод	7	Закрепление отсутствует
116	420628,99	1290716,50	Аналитический метод	0,1	Закрепление отсутствует
117	420653,82	1290711,85	Аналитический метод	0,1	Закрепление отсутствует
118	420683,83	1290721,92	Картометрический метод	7	Закрепление отсутствует

Сведения о местоположении границ объекта

1. Система координат МСК-47 зона 1

2. Сведения о характерных точках границ объекта

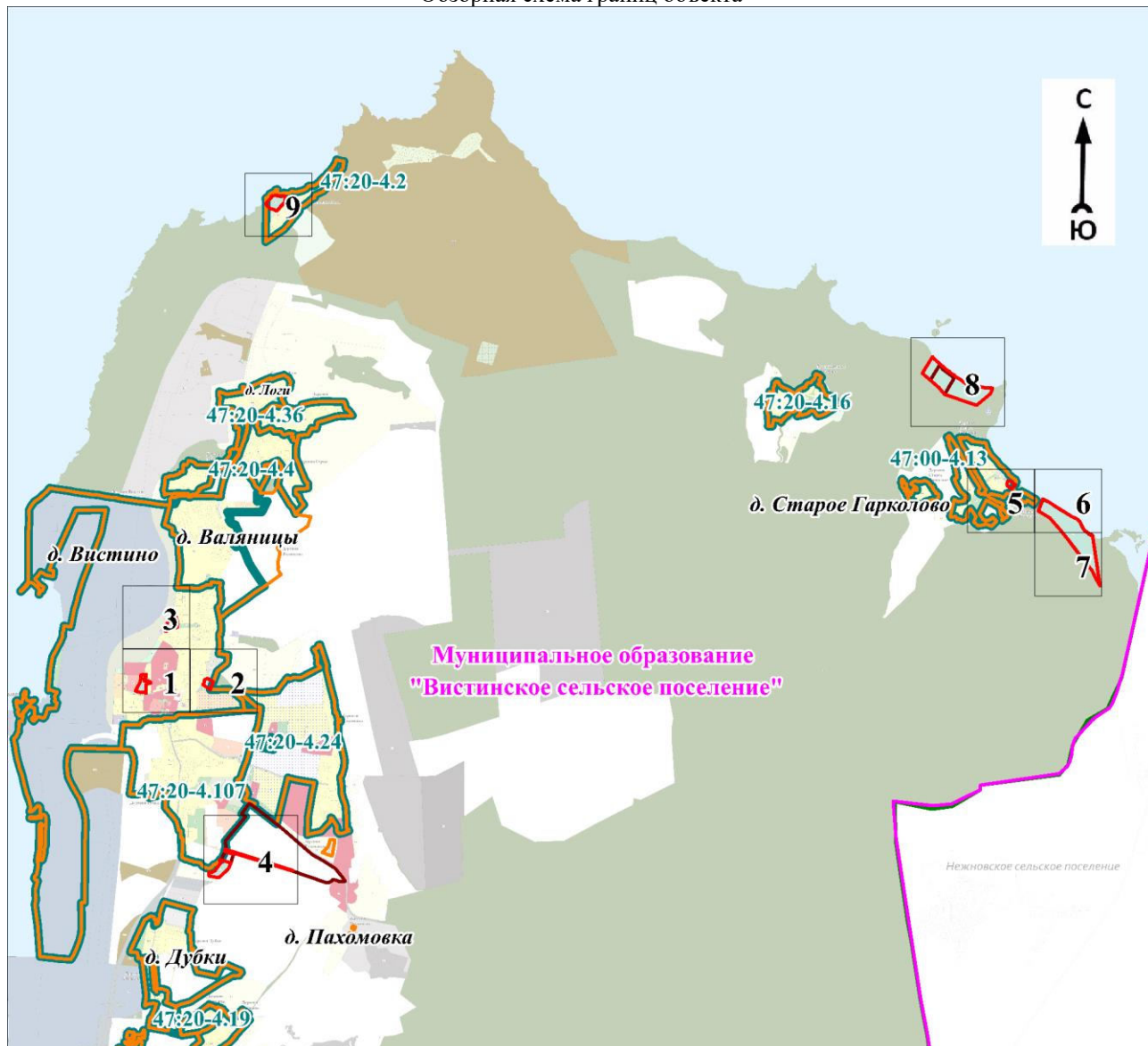
Обозначение характерных точек границ	Координаты, м		Метод определения координат характерной точки	Средняя квадратическая погрешность положения характерной точки (Mt), м	Описание обозначения точки на местности (при наличии)
	X	Y			
119	420693,64	1290725,21	Картометрический метод	7	Закрепление отсутствует
120	420684,33	1290760,52	Картометрический метод	7	Закрепление отсутствует
121	420644,71	1290810,18	Картометрический метод	7	Закрепление отсутствует
111	420636,75	1290820,16	Картометрический метод	7	Закрепление отсутствует
					-
122	419289,45	1291947,93	Картометрический метод	7	Закрепление отсутствует
123	419381,72	1291899,97	Картометрический метод	7	Закрепление отсутствует
124	419494,88	1291844,98	Картометрический метод	7	Закрепление отсутствует
125	419547,53	1291799,98	Картометрический метод	7	Закрепление отсутствует
126	419598,57	1291761,70	Картометрический метод	7	Закрепление отсутствует
127	419654,66	1291720,29	Картометрический метод	7	Закрепление отсутствует
128	419705,65	1291679,37	Картометрический метод	7	Закрепление отсутствует
129	419908,08	1291524,98	Картометрический метод	7	Закрепление отсутствует
130	419908,18	1291524,98	Картометрический метод	7	Закрепление отсутствует
131	419908,23	1291524,98	Картометрический метод	7	Закрепление отсутствует
132	420019,52	1291434,98	Картометрический метод	7	Закрепление отсутствует
133	420019,82	1291434,98	Картометрический метод	7	Закрепление отсутствует
134	420020,12	1291434,98	Картометрический метод	7	Закрепление отсутствует
135	420201,33	1291277,93	Картометрический метод	7	Закрепление отсутствует
136	420287,25	1291128,57	Картометрический метод	7	Закрепление отсутствует
137	420452,44	1291190,07	Картометрический метод	7	Закрепление отсутствует
138	420407,86	1291265,33	Картометрический метод	7	Закрепление отсутствует
139	420379,67	1291310,39	Картометрический метод	7	Закрепление отсутствует
140	420210,64	1291580,72	Картометрический метод	7	Закрепление отсутствует
141	420188,68	1291629,65	Картометрический метод	7	Закрепление отсутствует
142	420188,67	1291629,66	Картометрический метод	7	Закрепление отсутствует
143	420178,52	1291652,09	Картометрический метод	7	Закрепление отсутствует
144	420147,93	1291687,52	Картометрический метод	7	Закрепление отсутствует
145	420037,52	1291733,88	Картометрический метод	7	Закрепление отсутствует
146	419995,09	1291798,39	Картометрический метод	7	Закрепление отсутствует
147	419987,00	1291800,06	Картометрический метод	7	Закрепление отсутствует
148	419976,39	1291808,76	Картометрический метод	7	Закрепление отсутствует
149	419958,69	1291832,98	Картометрический метод	7	Закрепление отсутствует
150	419953,91	1291854,49	Картометрический метод	7	Закрепление отсутствует
122	419289,45	1291947,93	Картометрический метод	7	Закрепление отсутствует

3. Сведения о характерных точках части (частей) границы объекта

Обозначение характерных точек части границы	Координаты, м		Метод определения координат характерной точки	Средняя квадратическая погрешность положения характерной точки (Mt), м	Описание обозначения точки на местности (при наличии)
	X	Y			
1	2	3	4	5	6
-	-	-	-	-	-

План границ объекта

Обзорная схема границ объекта



Масштаб 1:90000

Используемые условные знаки и обозначения:
















Условные обозначения представлены на листе 7

Подпись _____

Дата « ____ » _____ 20 г.

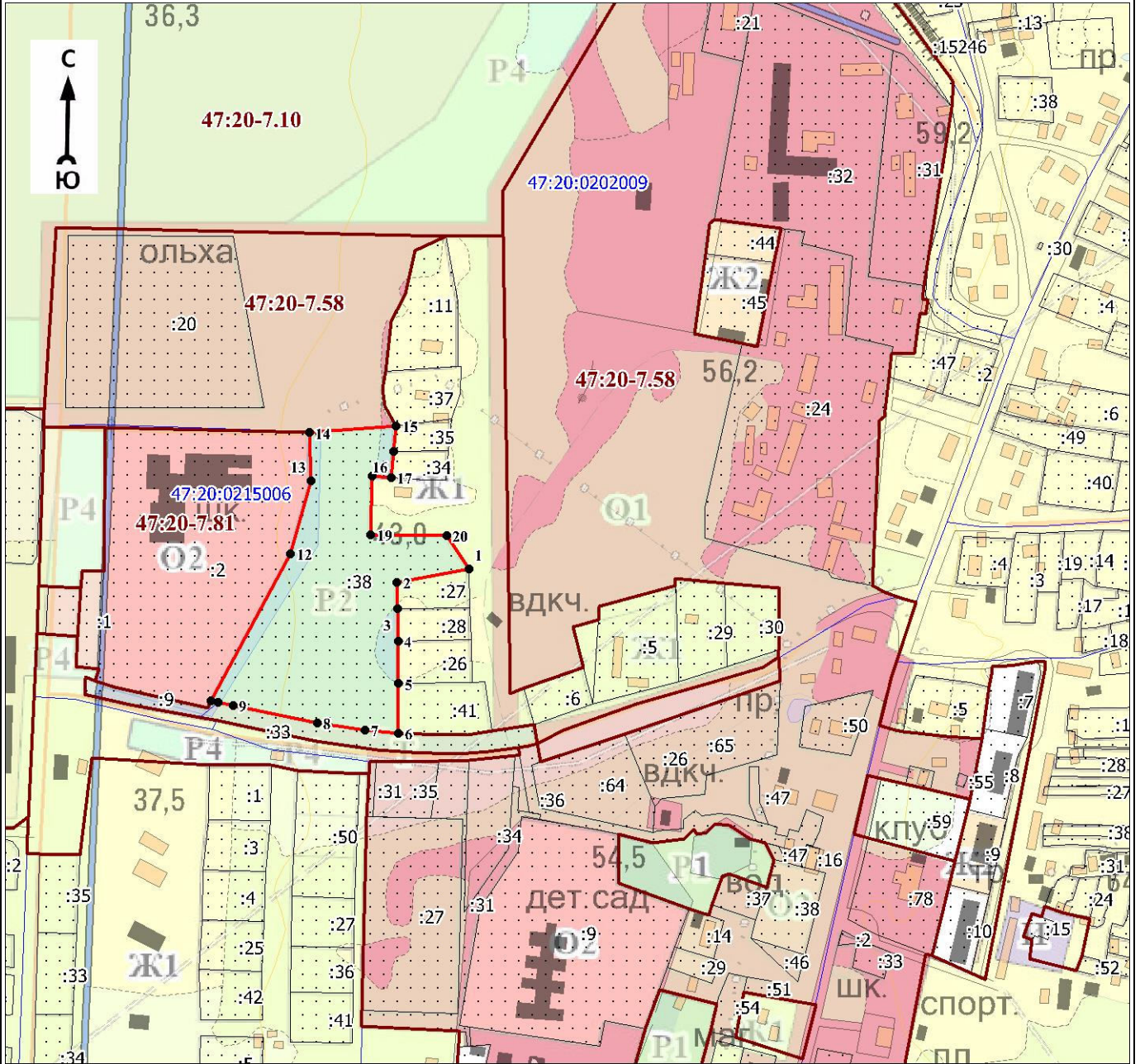
Место для оттиска печати (при наличии) лица, составившего описание местоположения границ объекта

Условные обозначения

	- характерная точка границы объекта
	- граница объекта
	- граница территориальной зоны, сведения о которой содержатся в Едином государственном реестре недвижимости
	- граница кадастрового квартала
	- граница населённого пункта, сведения о которой содержатся в генеральном плане "Вистинского сельского поселения" Кингисеппского муниципального района Ленинградской области
	- граница населённого пункта, сведения о которой содержатся в Едином государственном реестре недвижимости
	- существующие границы земельного участка, сведения о которой содержатся в Едином государственном реестре недвижимости
	- обозначение земельного участка, сведения о котором содержатся в Едином государственном реестре недвижимости
	- номер кадастрового квартала
	- реестровый номер границы территориальной зоны, сведения о которой содержатся в Едином государственном реестре недвижимости
	- реестровый номер границы населенного пункта, сведения о котором содержатся в Едином государственном реестре недвижимости
	- наименование населённого пункта
	- характерная точка границы объекта
	- граница объекта
	- граница территориальной зоны, сведения о которой содержатся в Едином государственном реестре недвижимости

План границ объекта

Выносной лист № 1



Масштаб 1:5000

Используемые условные знаки и обозначения:

Условные обозначения представлены на листе 7

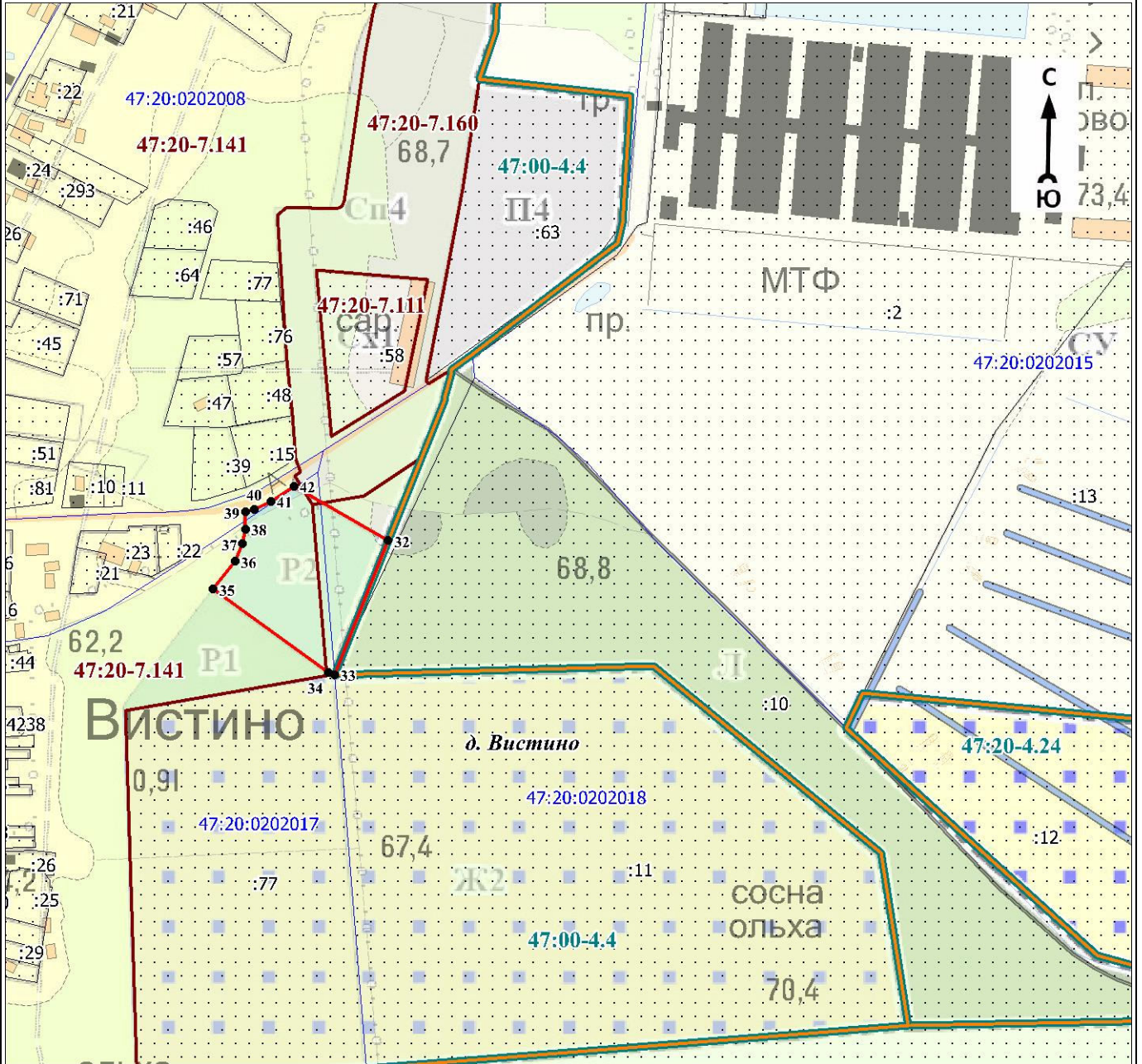
Подпись _____

Дата « ____ » _____ 20 г.

Место для оттиска печати (при наличии) лица, составившего описание местоположения границ объекта

План границ объекта

Выносной лист № 2



Масштаб 1:5000

Используемые условные знаки и обозначения:

Условные обозначения представлены на листе 7

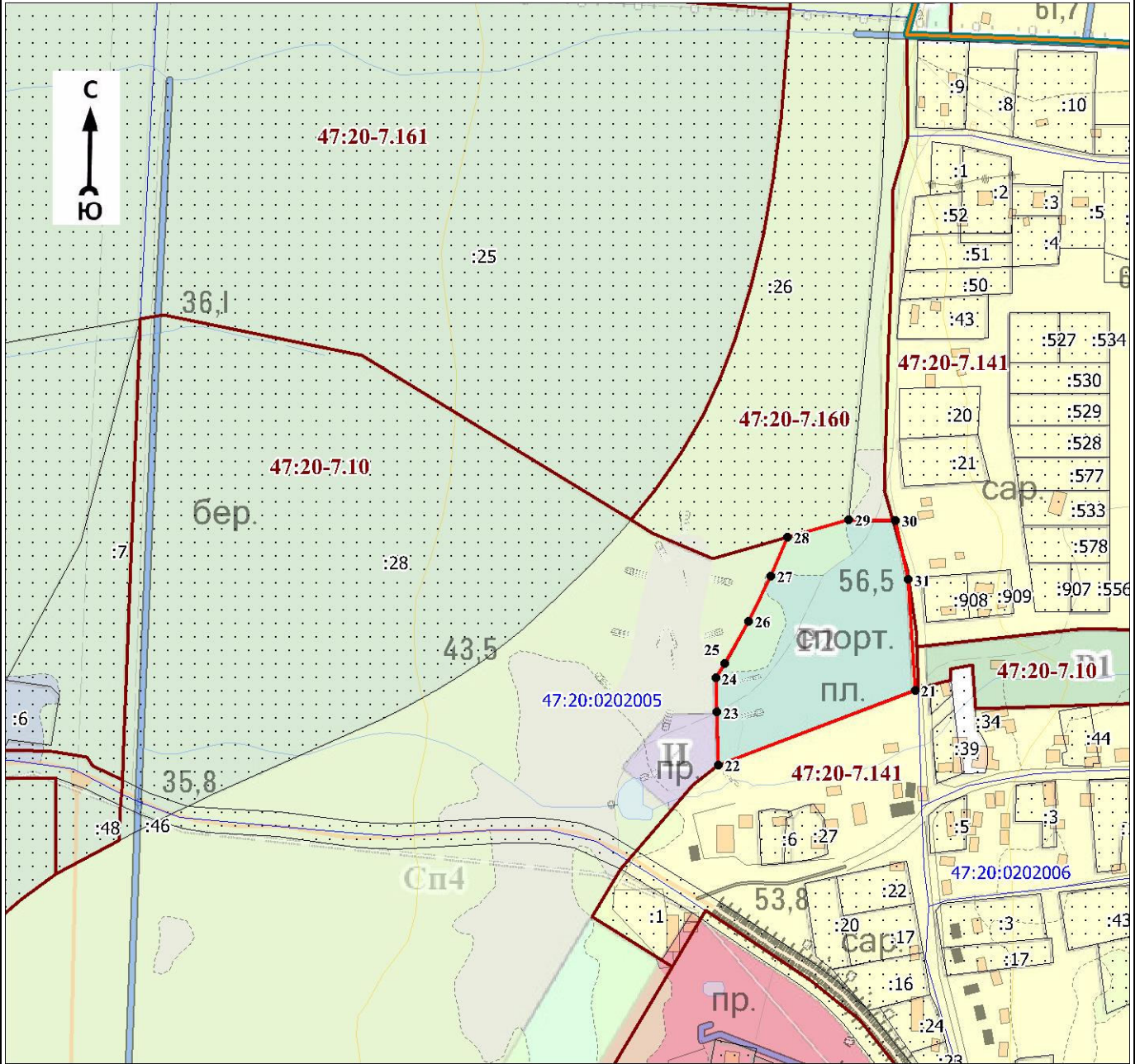
Подпись _____

Дата « ____ » _____ 20 г.

Место для оттиска печати (при наличии) лица, составившего описание местоположения границ объекта

План границ объекта

Выносной лист № 3



Масштаб 1:5000

Используемые условные знаки и обозначения:

Условные обозначения представлены на листе 7

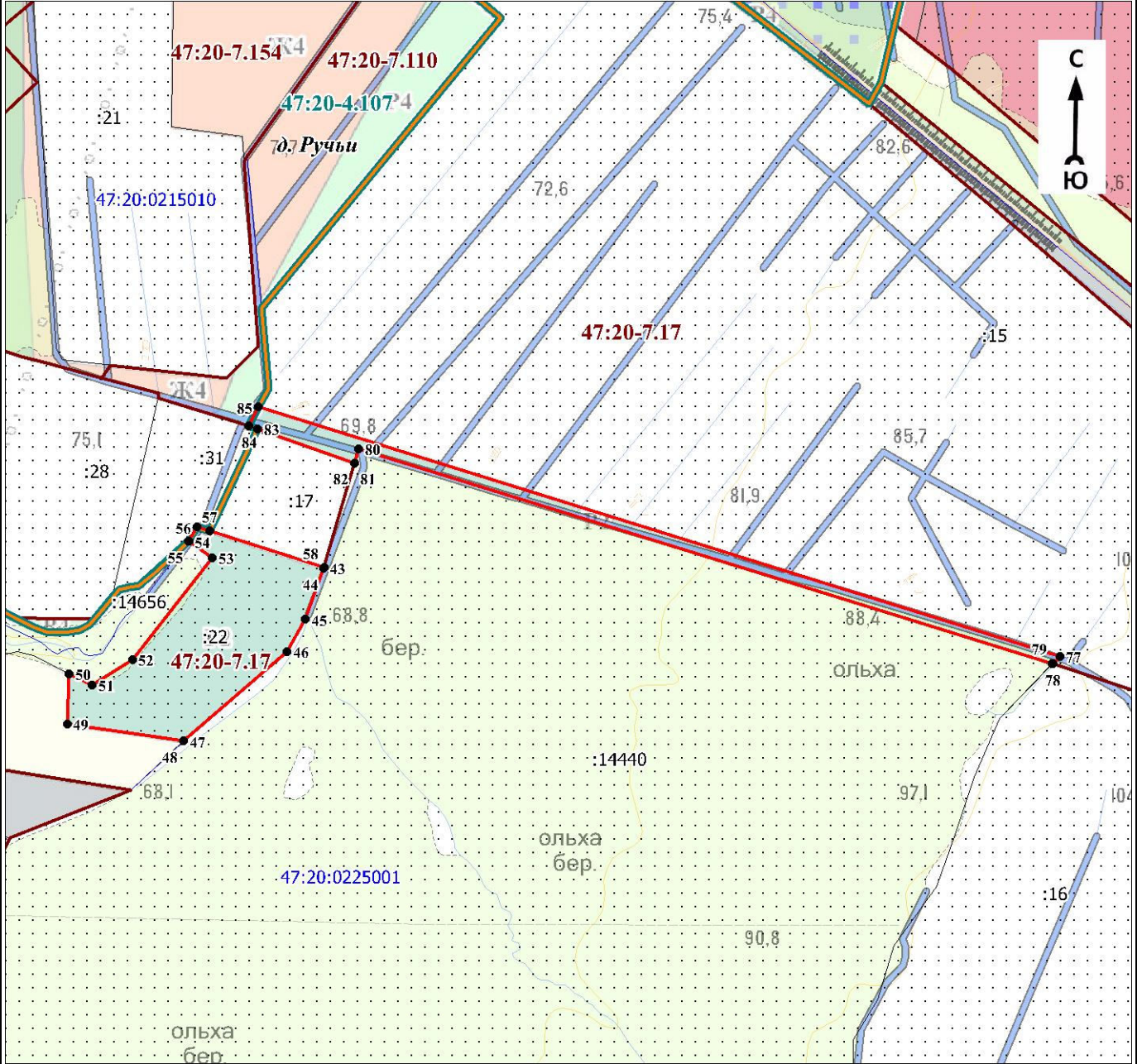
Подпись _____

Дата « ____ » _____ 20 г.

Место для оттиска печати (при наличии) лица, составившего описание местоположения границ объекта

План границ объекта

Выносной лист № 4



Масштаб 1:7000

Используемые условные знаки и обозначения:

Условные обозначения представлены на листе 7

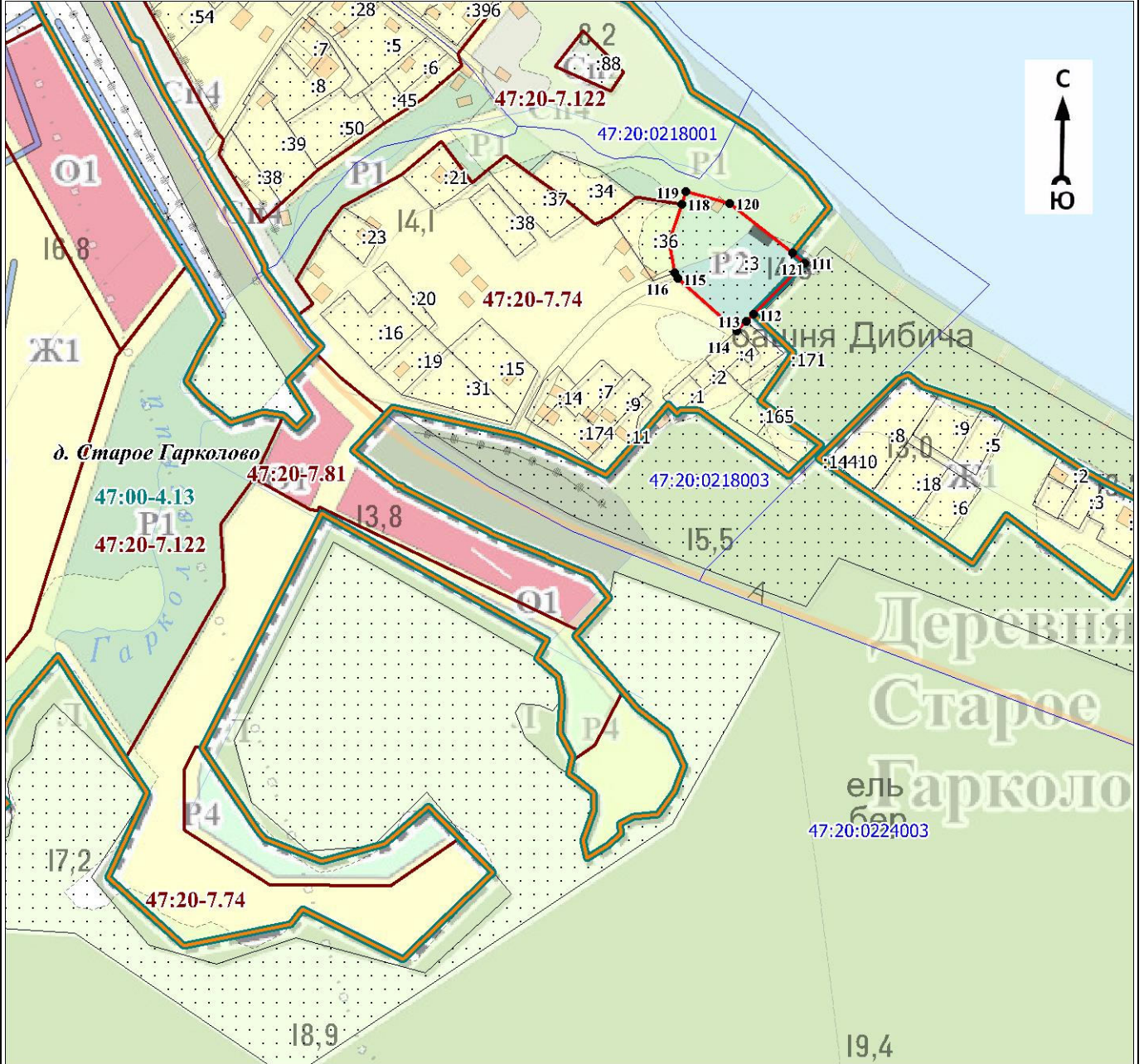
Подпись _____

Дата « ____ » _____ 20 г.

Место для оттиска печати (при наличии) лица, составившего описание местоположения границ объекта

План границ объекта

Выносной лист № 5



Масштаб 1:5000

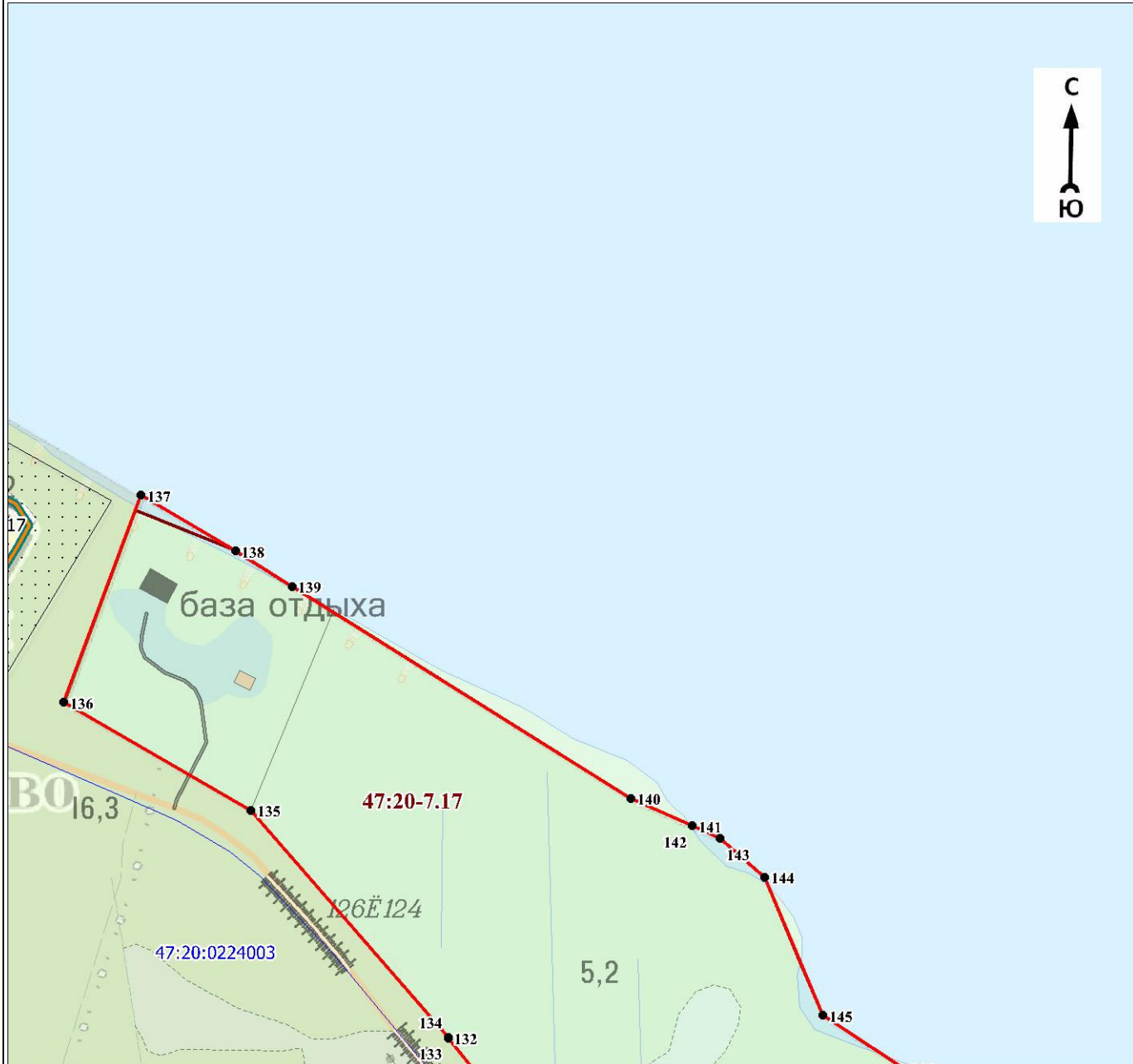
Используемые условные знаки и обозначения:

Условные обозначения представлены на листе 7

Подпись _____

Дата « ____ » _____ 20 г.

Место для оттиска печати (при наличии) лица, составившего описание местоположения границ объекта



Масштаб 1:5000

Используемые условные знаки и обозначения:

Условные обозначения представлены на листе 7

Подпись _____

Дата « ____ » _____ 20 г.

Место для оттиска печати (при наличии) лица, составившего описание местоположения границ объекта

План границ объекта

Выносной лист № 7



Масштаб 1:5000

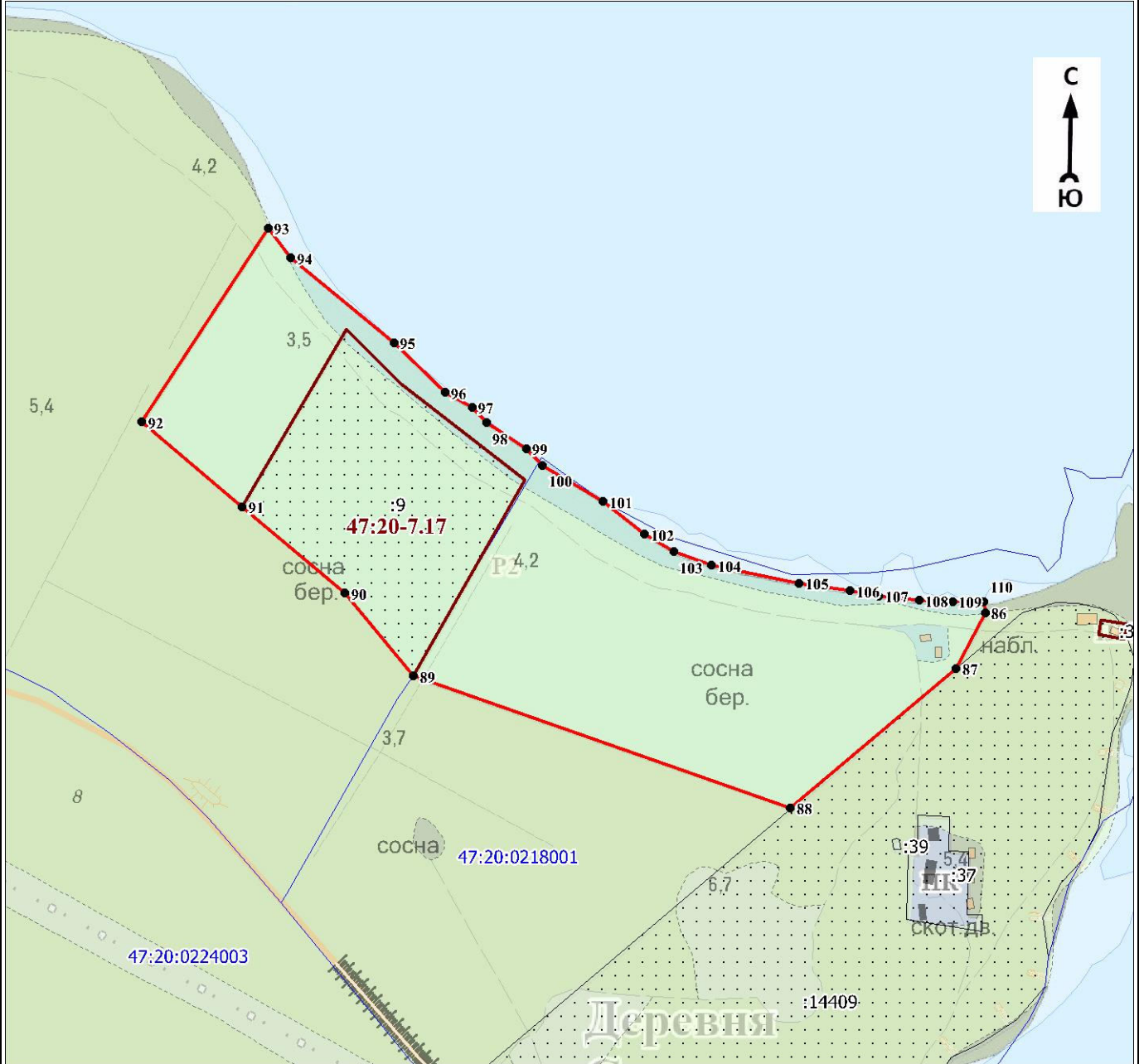
Используемые условные знаки и обозначения:

Условные обозначения представлены на листе 7

Подпись _____

Дата « ____ » _____ 20 г.

Место для оттиска печати (при наличии) лица, составившего описание местоположения границ объекта



Масштаб 1:7000

Используемые условные знаки и обозначения:

Условные обозначения представлены на листе 7

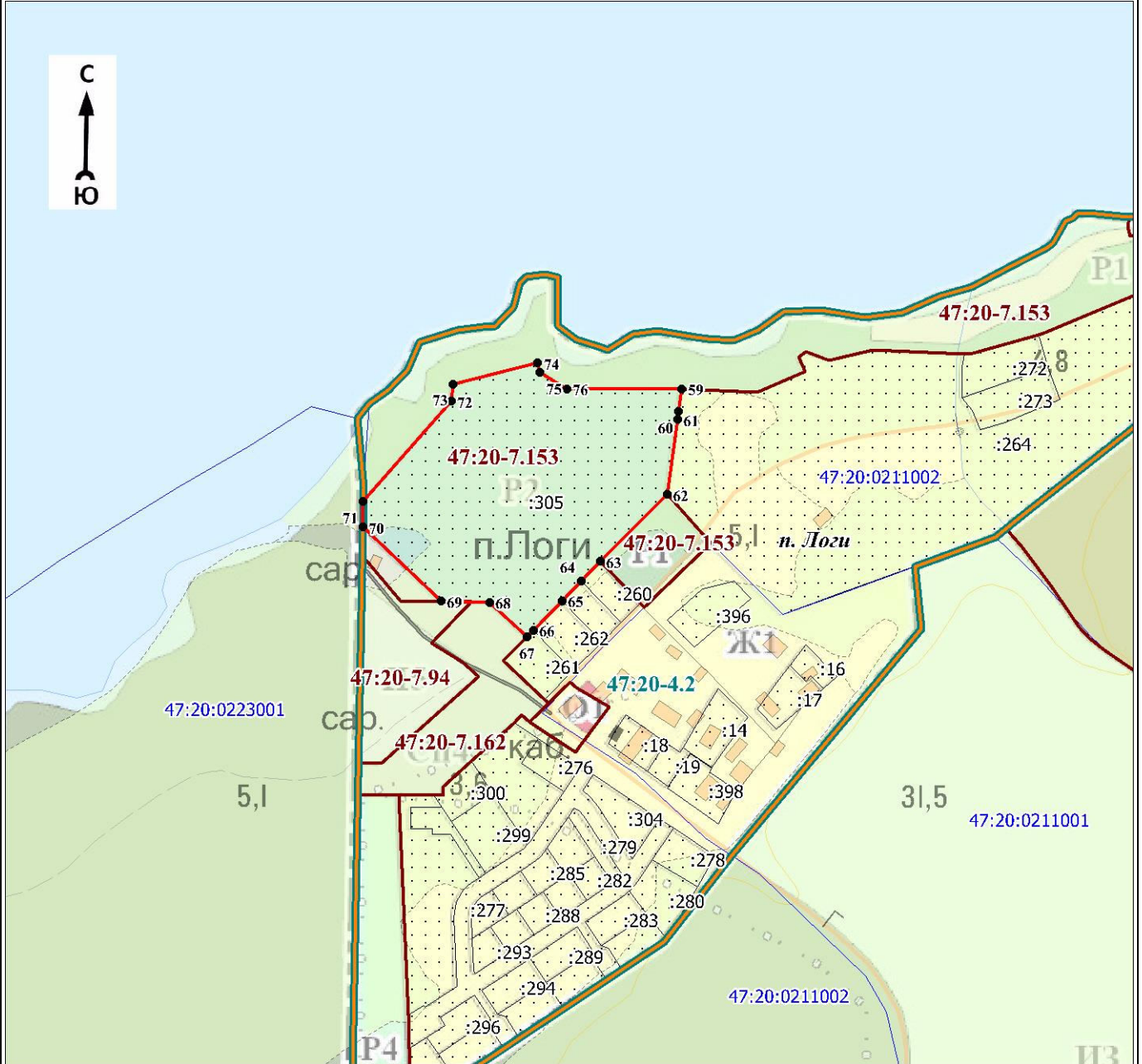
Подпись _____

Дата « ____ » _____ 20 г.

Место для оттиска печати (при наличии) лица, составившего описание местоположения границ объекта

План границ объекта

Выносной лист № 9



Масштаб 1:5000

Используемые условные знаки и обозначения:

Условные обозначения представлены на листе 7

Подпись _____

Дата « ____ » _____ 20 г.

Место для оттиска печати (при наличии) лица, составившего описание местоположения границ объекта

Текстовое описание местоположения границ объекта

Прохождение границы		Описание прохождения границы
от точки	до точки	
1	2	3
1	2	-
2	3	-
3	4	-
4	5	-
5	6	-
6	7	-
7	8	-
8	9	-
9	10	-
10	11	-
11	12	-
12	13	-
13	14	-
14	15	-
15	16	-
16	17	-
17	18	-
18	19	-
19	20	-
20	1	-
21	22	-
22	23	-
23	24	-
24	25	-
25	26	-
26	27	-
27	28	-
28	29	-
29	30	-
30	31	-
31	21	-
32	33	-
33	34	-
34	35	-
35	36	-
36	37	-
37	38	-
38	39	-
39	40	-
40	41	-
41	42	-
42	32	-
43	44	-
44	45	-
45	46	-
46	47	-
47	48	-
48	49	-
49	50	-
50	51	-
51	52	-
52	53	-
53	54	-
54	55	-
55	56	-
56	57	-
57	58	-
58	43	-

Текстовое описание местоположения границ объекта

Прохождение границы		Описание прохождения границы
от точки	до точки	
59	60	-
60	61	-
61	62	-
62	63	-
63	64	-
64	65	-
65	66	-
66	67	-
67	68	-
68	69	-
69	70	-
70	71	-
71	72	-
72	73	-
73	74	-
74	75	-
75	76	-
76	59	-
77	78	-
78	79	-
79	80	-
80	81	-
81	82	-
82	83	-
83	84	-
84	85	-
85	77	-
86	87	-
87	88	-
88	89	-
89	90	-
90	91	-
91	92	-
92	93	-
93	94	-
94	95	-
95	96	-
96	97	-
97	98	-
98	99	-
99	100	-
100	101	-
101	102	-
102	103	-
103	104	-
104	105	-
105	106	-
106	107	-
107	108	-
108	109	-
109	110	-
110	86	-
111	112	-
112	113	-
113	114	-
114	115	-
115	116	-
116	117	-

Текстовое описание местоположения границ объекта

Прохождение границы		Описание прохождения границы
от точки	до точки	
117	118	-
118	119	-
119	120	-
120	121	-
121	111	-
122	123	-
123	124	-
124	125	-
125	126	-
126	127	-
127	128	-
128	129	-
129	130	-
130	131	-
131	132	-
132	133	-
133	134	-
134	135	-
135	136	-
136	137	-
137	138	-
138	139	-
139	140	-
140	141	-
141	142	-
142	143	-
143	144	-
144	145	-
145	146	-
146	147	-
147	148	-
148	149	-
149	150	-
150	122	-

ОПИСАНИЕ МЕСТОПОЛОЖЕНИЯ ГРАНИЦ

РЗ. Зона пляжей

(наименование объекта, местоположение границ которого описано (далее - объект))

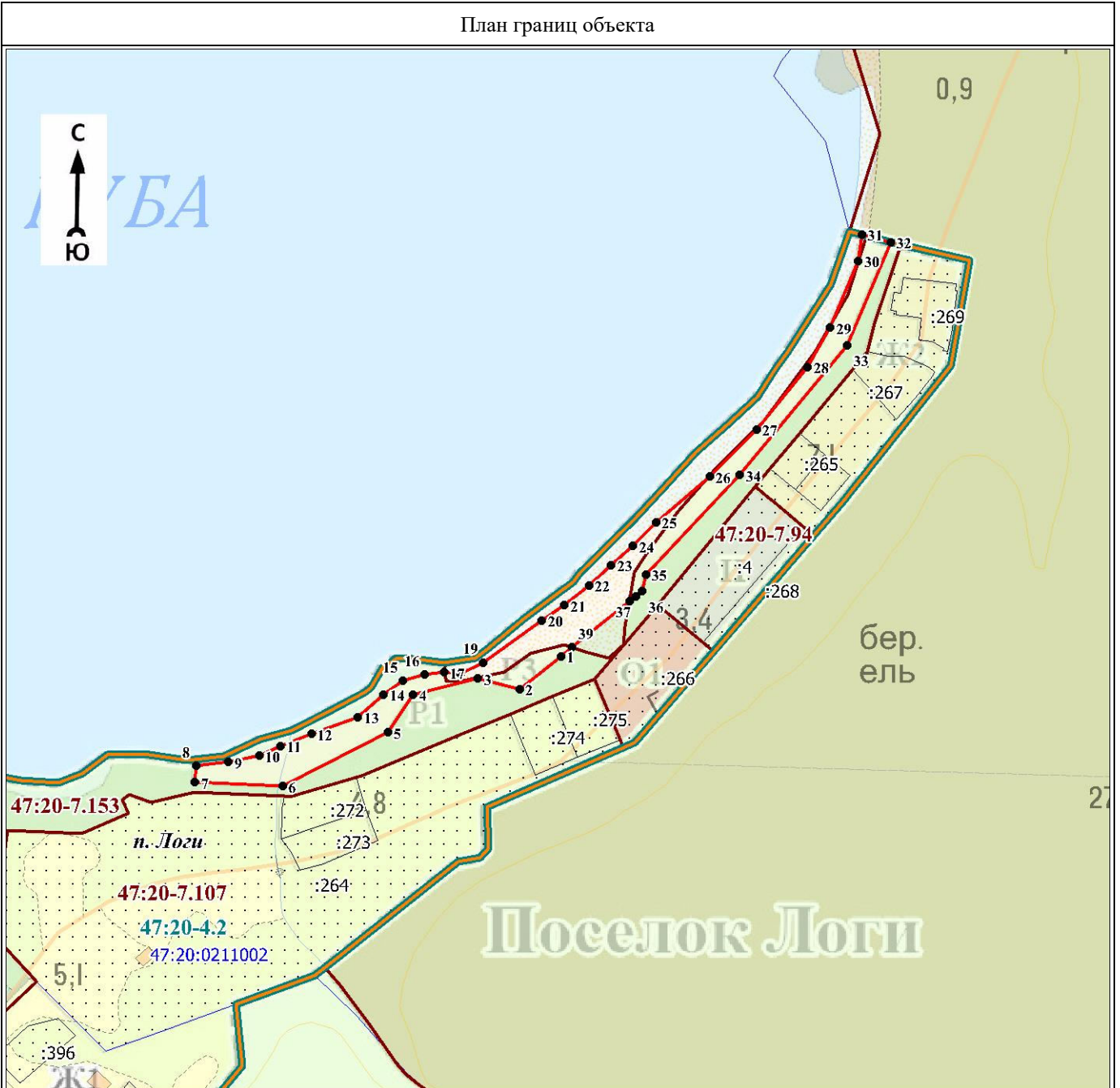
Раздел 1

Сведения об объекте		
№ п/п	Характеристики объекта	Описание характеристик
1	2	3
1	Местоположение объекта	Ленинградская область, Кингисеппский район, Вистинское сельское поселение
2	Площадь объекта ± величина погрешности определения площади ($P \pm \Delta P$), м ²	15875 ± 3087
3	Иные характеристики объекта	Виды разрешённого использования земельных участков и объектов капитального строительства: 1) Основные виды разрешённого использования: - Коммунальное обслуживание; - Природно-познавательный туризм; - Охота и рыбалка; - Причалы для маломерных судов; - Обеспечение внутреннего правопорядка; - Историко-культурная деятельность; - Общее пользование водными объектами; - Земельные участки (территории) общего пользования. 2) Условно разрешённые виды использования: - Культурное развитие; - Магазины; - Общественное питание; - Спорт. 3) Вспомогательные виды разрешённого использования: - Спортивные и детские площадки; - Площадки отдыха; - Благоустройство и озеленение; - Хозяйственные площадки; - Временные стоянки (парковки) автотранспорта.

Раздел 2

Сведения о местоположении границ объекта					
1. Система координат МСК 47 зона 1					
2. Сведения о характерных точках границ объекта					
Обозначение характерных точек границ	Координаты, м		Метод определения координат характерной точки	Средняя квадратическая погрешность положения характерной точки (Mt), м	Описание обозначения точки на местности (при наличии)
	X	Y			
1	2	3	4	5	6
1	424628,78	1281534,78	Картометрический метод	7	Закрепление отсутствует
2	424602,01	1281501,23	Картометрический метод	7	Закрепление отсутствует
3	424610,66	1281467,31	Картометрический метод	7	Закрепление отсутствует
4	424597,75	1281414,33	Картометрический метод	7	Закрепление отсутствует
5	424566,92	1281393,86	Картометрический метод	7	Закрепление отсутствует
6	424523,08	1281307,99	Картометрический метод	7	Закрепление отсутствует
7	424526,26	1281236,52	Картометрический метод	7	Закрепление отсутствует
8	424539,60	1281237,63	Картометрический метод	7	Закрепление отсутствует
9	424542,73	1281263,86	Картометрический метод	7	Закрепление отсутствует
10	424547,75	1281289,09	Картометрический метод	7	Закрепление отсутствует
11	424555,72	1281306,47	Картометрический метод	7	Закрепление отсутствует
12	424565,56	1281331,66	Картометрический метод	7	Закрепление отсутствует
13	424579,11	1281369,45	Картометрический метод	7	Закрепление отсутствует
14	424597,74	1281390,34	Картометрический метод	7	Закрепление отсутствует
15	424608,72	1281406,18	Картометрический метод	7	Закрепление отсутствует
16	424613,86	1281423,91	Картометрический метод	7	Закрепление отсутствует
17	424615,80	1281439,53	Картометрический метод	7	Закрепление отсутствует
18	424614,80	1281453,09	Картометрический метод	7	Закрепление отсутствует
19	424623,57	1281471,70	Картометрический метод	7	Закрепление отсутствует

План границ объекта



Масштаб 1:5000

Используемые условные знаки и обозначения:








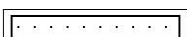
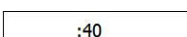


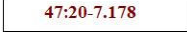

Условные обозначения представлены на листе 4

Подпись _____

Дата « ____ » _____ 20 г.

Место для оттиска печати (при наличии) лица, составившего описание местоположения границ объекта

Условные обозначения

	- характерная точка границы объекта
	- граница объекта
	- граница территориальной зоны, сведения о которой содержатся в Едином государственном реестре недвижимости
	- граница кадастрового квартала
	- граница населённого пункта, сведения о которой содержатся в генеральном плане "Вистинского сельского поселения" Кингисеппского муниципального района Ленинградской области
	- граница населённого пункта, сведения о которой содержатся в Едином государственном реестре недвижимости
	- существующие границы земельного участка, сведения о которой содержатся в Едином государственном реестре недвижимости
	- обозначение земельного участка, сведения о котором содержатся в Едином государственном реестре недвижимости
	- номер кадастрового квартала
	- реестровый номер границы территориальной зоны, сведения о которой содержатся в Едином государственном реестре недвижимости
	- реестровый номер границы населенного пункта, сведения о котором содержатся в Едином государственном реестре недвижимости
	- наименование населённого пункта
	- характерная точка границы объекта

Текстовое описание местоположения границ объекта

Прохождение границы		Описание прохождения границы
от точки	до точки	
1	2	3
1	2	-
2	3	-
3	4	-
4	5	-
5	6	-
6	7	-
7	8	-
8	9	-
9	10	-
10	11	-
11	12	-
12	13	-
13	14	-
14	15	-
15	16	-
16	17	-
17	18	-
18	19	-
19	20	-
20	21	-
21	22	-
22	23	-
23	24	-
24	25	-
25	26	-
26	27	-
27	28	-
28	29	-
29	30	-
30	31	-
31	32	-
32	33	-
33	34	-
34	35	-
35	36	-
36	37	-
37	38	-
38	39	-
39	1	-

ОПИСАНИЕ МЕСТОПОЛОЖЕНИЯ ГРАНИЦ

Р4. Зона природных ландшафтов

(наименование объекта, местоположение границ которого описано (далее - объект))

Раздел 1

Сведения об объекте		
№ п/п	Характеристики объекта	Описание характеристик
1	2	3
1	Местоположение объекта	Ленинградская область, Кингисеппский район, Вистинское сельское поселение
2	Площадь объекта ± величина погрешности определения площади ($P \pm \Delta P$), м ²	305118 ± 13533
3	Иные характеристики объекта	Виды разрешённого использования земельных участков и объектов капитального строительства: 1) Основные виды разрешённого использования: - Предоставление коммунальных услуг; - Историко-культурная деятельность; - Общее пользование водными объектами; - Земельные участки (территории) общего пользования. 2) Условно разрешённые виды использования не устанавливаются. 3) Вспомогательные виды разрешённого использования не устанавливаются.

Раздел 2

Сведения о местоположении границ объекта					
1. Система координат МСК-47 зона 1					
2. Сведения о характерных точках границ объекта					
Обозначение характерных точек границ	Координаты, м		Метод определения координат характерной точки	Средняя квадратическая погрешность положения характерной точки (Mt), м	Описание обозначения точки на местности (при наличии)
	X	Y			
1	2	3	4	5	6
1	406979,22	1277832,45	Картометрический метод	7	Закрепление отсутствует
2	406979,06	1277822,68	Картометрический метод	0,1	Закрепление отсутствует
3	406978,86	1277821,66	Картометрический метод	0,1	Закрепление отсутствует
4	406979,00	1277800,35	Картометрический метод	7	Закрепление отсутствует
5	406989,15	1277798,17	Картометрический метод	7	Закрепление отсутствует
6	406996,40	1277740,68	Картометрический метод	7	Закрепление отсутствует
7	406995,25	1277665,40	Картометрический метод	7	Закрепление отсутствует
8	407010,97	1277625,13	Картометрический метод	7	Закрепление отсутствует
9	407024,70	1277631,13	Картометрический метод	7	Закрепление отсутствует
10	407035,51	1277550,66	Картометрический метод	7	Закрепление отсутствует
11	407020,90	1277544,32	Картометрический метод	0,5	Закрепление отсутствует
12	406968,56	1277515,35	Картометрический метод	0,5	Закрепление отсутствует
13	406986,25	1277542,83	Картометрический метод	7	Закрепление отсутствует
14	407009,41	1277571,93	Картометрический метод	7	Закрепление отсутствует
15	407008,61	1277598,45	Картометрический метод	7	Закрепление отсутствует
16	406998,12	1277627,14	Картометрический метод	7	Закрепление отсутствует
17	406984,10	1277656,32	Картометрический метод	7	Закрепление отсутствует
18	406965,68	1277672,80	Картометрический метод	7	Закрепление отсутствует
19	406965,53	1277729,53	Картометрический метод	7	Закрепление отсутствует
20	406969,74	1277736,96	Картометрический метод	7	Закрепление отсутствует
21	406966,07	1277764,57	Картометрический метод	7	Закрепление отсутствует
22	406965,43	1277766,08	Картометрический метод	7	Закрепление отсутствует
23	406965,30	1277817,36	Картометрический метод	7	Закрепление отсутствует
24	406969,34	1277826,11	Картометрический метод	7	Закрепление отсутствует
1	406979,22	1277832,45	Картометрический метод	7	Закрепление отсутствует
25	406954,50	1277964,84	Картометрический метод	7	Закрепление отсутствует
26	406962,72	1277954,63	Картометрический метод	7	Закрепление отсутствует

Сведения о местоположении границ объекта

1. Система координат МСК-47 зона 1

2. Сведения о характерных точках границ объекта

Обозначение характерных точек границ	Координаты, м		Метод определения координат характерной точки	Средняя квадратическая погрешность положения характерной точки (Mt), м	Описание обозначения точки на местности (при наличии)
	X	Y			
27	407005,07	1277907,02	Картометрический метод	7	Закрепление отсутствует
28	407023,75	1277844,34	Картометрический метод	7	Закрепление отсутствует
29	406979,24	1277832,46	Картометрический метод	7	Закрепление отсутствует
30	406995,01	1277842,60	Картометрический метод	7	Закрепление отсутствует
31	406992,50	1277864,95	Картометрический метод	7	Закрепление отсутствует
32	406982,72	1277876,91	Картометрический метод	7	Закрепление отсутствует
33	406974,73	1277888,73	Картометрический метод	7	Закрепление отсутствует
34	406965,06	1277895,98	Картометрический метод	7	Закрепление отсутствует
35	406952,97	1277895,18	Картометрический метод	7	Закрепление отсутствует
36	406941,17	1277893,65	Картометрический метод	7	Закрепление отсутствует
37	406928,36	1277872,66	Картометрический метод	7	Закрепление отсутствует
38	406747,76	1277903,76	Картометрический метод	7	Закрепление отсутствует
39	406737,77	1277935,55	Картометрический метод	7	Закрепление отсутствует
40	406759,60	1277943,86	Картометрический метод	7	Закрепление отсутствует
41	406769,88	1277947,78	Картометрический метод	7	Закрепление отсутствует
42	406799,34	1277953,26	Картометрический метод	7	Закрепление отсутствует
43	406824,00	1277962,67	Картометрический метод	7	Закрепление отсутствует
44	406834,71	1277945,52	Картометрический метод	0,2	Закрепление отсутствует
45	406828,45	1277942,54	Картометрический метод	0,2	Закрепление отсутствует
46	406821,50	1277934,60	Картометрический метод	0,2	Закрепление отсутствует
47	406844,06	1277910,53	Картометрический метод	7	Закрепление отсутствует
48	406850,75	1277903,39	Картометрический метод	7	Закрепление отсутствует
49	406875,13	1277890,06	Картометрический метод	7	Закрепление отсутствует
50	406878,66	1277892,06	Картометрический метод	7	Закрепление отсутствует
51	406900,10	1277909,95	Картометрический метод	7	Закрепление отсутствует
52	406918,77	1277929,80	Картометрический метод	7	Закрепление отсутствует
53	406928,12	1277920,45	Картометрический метод	7	Закрепление отсутствует
54	406936,30	1277929,20	Картометрический метод	7	Закрепление отсутствует
55	406926,82	1277940,35	Картометрический метод	7	Закрепление отсутствует
25	406954,50	1277964,84	Картометрический метод	7	Закрепление отсутствует
					-
56	406356,63	1278272,21	Картометрический метод	5	Закрепление отсутствует
57	406362,47	1278218,25	Картометрический метод	7	Закрепление отсутствует
58	406434,78	1278229,05	Картометрический метод	7	Закрепление отсутствует
59	406435,30	1278227,11	Картометрический метод	7	Закрепление отсутствует
60	406436,13	1278225,29	Картометрический метод	7	Закрепление отсутствует
61	406437,51	1278223,84	Картометрический метод	7	Закрепление отсутствует
62	406438,37	1278223,30	Картометрический метод	7	Закрепление отсутствует
63	406450,04	1278217,34	Картометрический метод	7	Закрепление отсутствует
64	406450,01	1278170,22	Картометрический метод	7	Закрепление отсутствует
65	406446,85	1278170,07	Картометрический метод	0,1	Закрепление отсутствует
66	406392,18	1278173,60	Картометрический метод	0,1	Закрепление отсутствует
67	406385,20	1278174,30	Картометрический метод	7	Закрепление отсутствует
68	406245,74	1278188,62	Картометрический метод	7	Закрепление отсутствует
56	406356,63	1278272,21	Картометрический метод	5	Закрепление отсутствует
					-
69	407383,04	1278692,56	Картометрический метод	7	Закрепление отсутствует
70	407384,10	1278689,53	Картометрический метод	7	Закрепление отсутствует
71	407420,62	1278597,00	Картометрический метод	7	Закрепление отсутствует
72	407351,81	1278563,48	Картометрический метод	7	Закрепление отсутствует
73	407341,44	1278559,17	Картометрический метод	7	Закрепление отсутствует
74	407320,83	1278598,85	Картометрический метод	7	Закрепление отсутствует
75	407309,60	1278606,55	Картометрический метод	7	Закрепление отсутствует
76	407295,50	1278639,32	Картометрический метод	2,5	Закрепление отсутствует
77	407300,46	1278665,55	Картометрический метод	2,5	Закрепление отсутствует
78	407317,64	1278685,75	Картометрический метод	2,5	Закрепление отсутствует
79	407342,26	1278676,86	Картометрический метод	2,5	Закрепление отсутствует

Сведения о местоположении границ объекта

1. Система координат МСК-47 зона 1

2. Сведения о характерных точках границ объекта

Обозначение характерных точек границ	Координаты, м		Метод определения координат характерной точки	Средняя квадратическая погрешность положения характерной точки (Mt), м	Описание обозначения точки на местности (при наличии)
	X	Y			
80	407350,07	1278681,98	Картометрический метод	7	Закрепление отсутствует
81	407350,40	1278680,30	Картометрический метод	7	Закрепление отсутствует
82	407381,14	1278692,44	Картометрический метод	7	Закрепление отсутствует
69	407383,04	1278692,56	Картометрический метод	7	Закрепление отсутствует
					-
83	407428,24	1278752,13	Картометрический метод	7	Закрепление отсутствует
84	407451,62	1278748,13	Картометрический метод	2,5	Закрепление отсутствует
85	407467,92	1278746,00	Картометрический метод	2,5	Закрепление отсутствует
86	407498,40	1278726,86	Картометрический метод	2,5	Закрепление отсутствует
87	407501,95	1278703,47	Картометрический метод	2,5	Закрепление отсутствует
88	407514,00	1278684,33	Картометрический метод	2,5	Закрепление отсутствует
89	407547,32	1278681,50	Картометрический метод	2,5	Закрепление отсутствует
90	407546,61	1278659,52	Картометрический метод	2,5	Закрепление отсутствует
91	407572,84	1278660,94	Картометрический метод	2,5	Закрепление отсутствует
92	407573,54	1278646,06	Картометрический метод	2,5	Закрепление отсутствует
93	407559,30	1278625,92	Картометрический метод	2,5	Закрепление отсутствует
94	407544,89	1278616,26	Картометрический метод	7	Закрепление отсутствует
95	407547,28	1278625,80	Картометрический метод	7	Закрепление отсутствует
96	407532,31	1278629,54	Картометрический метод	7	Закрепление отсутствует
97	407530,93	1278629,79	Картометрический метод	7	Закрепление отсутствует
98	407529,54	1278629,84	Картометрический метод	7	Закрепление отсутствует
99	407528,15	1278629,69	Картометрический метод	7	Закрепление отсутствует
100	407494,41	1278623,74	Картометрический метод	7	Закрепление отсутствует
101	407492,87	1278623,34	Картометрический метод	7	Закрепление отсутствует
102	407439,09	1278604,66	Картометрический метод	7	Закрепление отсутствует
103	407405,43	1278689,94	Картометрический метод	7	Закрепление отсутствует
104	407418,30	1278686,46	Картометрический метод	2,5	Закрепление отсутствует
105	407431,77	1278668,74	Картометрический метод	2,5	Закрепление отсутствует
106	407448,78	1278656,68	Картометрический метод	2,5	Закрепление отсутствует
107	407470,76	1278651,02	Картометрический метод	2,5	Закрепление отсутствует
108	407487,06	1278660,94	Картометрический метод	2,5	Закрепление отсутствует
109	407489,90	1278678,66	Картометрический метод	2,5	Закрепление отсутствует
110	407484,94	1278695,67	Картометрический метод	2,5	Закрепление отсутствует
111	407477,14	1278714,81	Картометрический метод	2,5	Закрепление отсутствует
112	407464,38	1278714,10	Картометрический метод	2,5	Закрепление отсутствует
113	407445,94	1278700,64	Картометрический метод	7	Закрепление отсутствует
114	407436,02	1278713,40	Картометрический метод	2,5	Закрепление отсутствует
83	407428,24	1278752,13	Картометрический метод	7	Закрепление отсутствует
					-
115	406449,73	1278828,61	Картометрический метод	2,5	Закрепление отсутствует
116	406480,22	1278767,09	Картометрический метод	2,5	Закрепление отсутствует
117	406521,10	1278695,69	Картометрический метод	2,5	Закрепление отсутствует
118	406525,55	1278692,61	Картометрический метод	0,2	Закрепление отсутствует
119	406493,69	1278668,44	Картометрический метод	0,2	Закрепление отсутствует
120	406451,98	1278636,94	Картометрический метод	0,2	Закрепление отсутствует
121	406434,13	1278624,56	Картометрический метод	7	Закрепление отсутствует
122	406422,57	1278647,55	Картометрический метод	7	Закрепление отсутствует
123	406401,87	1278683,95	Картометрический метод	7	Закрепление отсутствует
124	406369,38	1278741,28	Картометрический метод	7	Закрепление отсутствует
125	406383,66	1278755,57	Картометрический метод	7	Закрепление отсутствует
126	406392,54	1278745,94	Картометрический метод	7	Закрепление отсутствует
127	406420,39	1278690,94	Картометрический метод	7	Закрепление отсутствует
128	406431,09	1278675,94	Картометрический метод	7	Закрепление отсутствует
129	406439,14	1278665,93	Картометрический метод	7	Закрепление отсутствует
130	406451,19	1278665,93	Картометрический метод	7	Закрепление отсутствует
131	406454,54	1278670,93	Картометрический метод	7	Закрепление отсутствует
132	406455,89	1278680,93	Картометрический метод	7	Закрепление отсутствует

Сведения о местоположении границ объекта

1. Система координат МСК-47 зона 1

2. Сведения о характерных точках границ объекта

Обозначение характерных точек границ	Координаты, м		Метод определения координат характерной точки	Средняя квадратическая погрешность положения характерной точки (Mt), м	Описание обозначения точки на местности (при наличии)
	X	Y			
133	406455,89	1278690,93	Картометрический метод	7	Закрепление отсутствует
134	406449,84	1278700,94	Картометрический метод	7	Закрепление отсутствует
135	406439,39	1278720,94	Картометрический метод	7	Закрепление отсутствует
136	406427,09	1278745,94	Картометрический метод	7	Закрепление отсутствует
137	406417,69	1278775,94	Картометрический метод	7	Закрепление отсутствует
138	406415,85	1278790,60	Картометрический метод	7	Закрепление отсутствует
115	406449,73	1278828,61	Картометрический метод	2,5	Закрепление отсутствует
					-
139	406190,69	1278861,93	Картометрический метод	7	Закрепление отсутствует
140	406193,76	1278859,30	Картометрический метод	2,5	Закрепление отсутствует
141	406210,20	1278840,06	Картометрический метод	2,5	Закрепление отсутствует
142	406226,30	1278823,68	Картометрический метод	2,5	Закрепление отсутствует
143	406241,26	1278816,38	Картометрический метод	2,5	Закрепление отсутствует
144	406253,96	1278824,53	Картометрический метод	2,5	Закрепление отсутствует
145	406309,65	1278720,60	Картометрический метод	7	Закрепление отсутствует
146	406338,01	1278709,94	Картометрический метод	7	Закрепление отсутствует
147	406327,78	1278705,31	Картометрический метод	0,1	Закрепление отсутствует
148	406320,70	1278701,17	Картометрический метод	0,1	Закрепление отсутствует
149	406316,03	1278695,20	Картометрический метод	7	Закрепление отсутствует
150	406295,10	1278683,21	Картометрический метод	0,1	Закрепление отсутствует
151	406290,38	1278683,45	Картометрический метод	7	Закрепление отсутствует
152	406270,57	1278704,22	Картометрический метод	7	Закрепление отсутствует
153	406242,50	1278710,30	Картометрический метод	7	Закрепление отсутствует
154	406176,47	1278758,18	Картометрический метод	7	Закрепление отсутствует
155	406165,11	1278766,65	Картометрический метод	7	Закрепление отсутствует
156	406100,60	1278814,70	Картометрический метод	7	Закрепление отсутствует
157	406083,51	1278826,55	Картометрический метод	7	Закрепление отсутствует
158	406072,99	1278838,26	Картометрический метод	2,5	Закрепление отсутствует
159	406081,36	1278843,16	Картометрический метод	2,5	Закрепление отсутствует
160	406084,80	1278846,60	Картометрический метод	7	Закрепление отсутствует
161	406170,12	1278861,70	Картометрический метод	7	Закрепление отсутствует
139	406190,69	1278861,93	Картометрический метод	7	Закрепление отсутствует
					-
162	410154,65	1278945,55	Картометрический метод	7	Закрепление отсутствует
163	410163,78	1278866,90	Картометрический метод	7	Закрепление отсутствует
164	410134,50	1278875,55	Картометрический метод	7	Закрепление отсутствует
165	410136,30	1278940,55	Картометрический метод	7	Закрепление отсутствует
162	410154,65	1278945,55	Картометрический метод	7	Закрепление отсутствует
					-
166	418196,26	1278948,15	Картометрический метод	7	Закрепление отсутствует
167	418197,53	1278881,63	Картометрический метод	7	Закрепление отсутствует
168	418181,78	1278834,30	Картометрический метод	7	Закрепление отсутствует
169	418136,36	1278832,38	Картометрический метод	7	Закрепление отсутствует
170	418133,76	1278947,87	Картометрический метод	7	Закрепление отсутствует
166	418196,26	1278948,15	Картометрический метод	7	Закрепление отсутствует
					-
171	411538,98	1278960,02	Картометрический метод	0,3	Закрепление отсутствует
172	411541,81	1278949,57	Картометрический метод	0,3	Закрепление отсутствует
173	411070,10	1278835,44	Картометрический метод	7	Закрепление отсутствует
174	411058,60	1278845,44	Картометрический метод	7	Закрепление отсутствует
175	411054,86	1278849,83	Картометрический метод	7	Закрепление отсутствует
176	411137,83	1278876,16	Картометрический метод	7	Закрепление отсутствует
177	411299,19	1278921,70	Картометрический метод	7	Закрепление отсутствует
178	411318,45	1278927,44	Картометрический метод	7	Закрепление отсутствует
179	411371,50	1278929,78	Картометрический метод	7	Закрепление отсутствует
180	411394,08	1278950,33	Картометрический метод	7	Закрепление отсутствует
171	411538,98	1278960,02	Картометрический метод	0,3	Закрепление отсутствует

Сведения о местоположении границ объекта

1. Система координат МСК-47 зона 1

2. Сведения о характерных точках границ объекта

Обозначение характерных точек границ	Координаты, м		Метод определения координат характерной точки	Средняя квадратическая погрешность положения характерной точки (Mt), м	Описание обозначения точки на местности (при наличии)
	X	Y			
					-
181	417915,19	1278993,39	Картометрический метод	7	Закрепление отсутствует
182	417916,74	1278975,11	Картометрический метод	0,3	Закрепление отсутствует
183	417941,45	1278976,65	Картометрический метод	0,2	Закрепление отсутствует
184	417942,99	1278950,83	Картометрический метод	0,2	Закрепление отсутствует
185	417910,25	1278949,95	Картометрический метод	7	Закрепление отсутствует
186	417908,49	1278982,79	Картометрический метод	0,1	Закрепление отсутствует
187	417905,60	1278990,40	Картометрический метод	7	Закрепление отсутствует
181	417915,19	1278993,39	Картометрический метод	7	Закрепление отсутствует
					-
188	418108,22	1278998,91	Картометрический метод	7	Закрепление отсутствует
189	418108,97	1278965,20	Картометрический метод	7	Закрепление отсутствует
190	417981,47	1278953,03	Картометрический метод	0,2	Закрепление отсутствует
191	417979,87	1278979,05	Картометрический метод	0,2	Закрепление отсутствует
192	417994,11	1278979,96	Картометрический метод	0,3	Закрепление отсутствует
193	417993,09	1278997,37	Картометрический метод	0,3	Закрепление отсутствует
188	418108,22	1278998,91	Картометрический метод	7	Закрепление отсутствует
					-
194	410280,15	1279009,52	Картометрический метод	7	Закрепление отсутствует
195	410284,95	1278998,15	Картометрический метод	7	Закрепление отсутствует
196	410275,12	1278996,13	Картометрический метод	7	Закрепление отсутствует
197	410261,68	1278993,81	Картометрический метод	7	Закрепление отсутствует
198	410248,12	1278991,98	Картометрический метод	7	Закрепление отсутствует
199	410195,85	1278984,34	Картометрический метод	7	Закрепление отсутствует
200	410180,29	1278981,71	Картометрический метод	7	Закрепление отсутствует
201	410178,88	1278990,75	Картометрический метод	7	Закрепление отсутствует
194	410280,15	1279009,52	Картометрический метод	7	Закрепление отсутствует
					-
202	413330,33	1279073,97	Картометрический метод	2,5	Закрепление отсутствует
203	413343,99	1279067,71	Картометрический метод	2,5	Закрепление отсутствует
204	413338,36	1279052,58	Картометрический метод	2,5	Закрепление отсутствует
205	413333,45	1279036,20	Картометрический метод	7	Закрепление отсутствует
206	413318,69	1279063,75	Картометрический метод	7	Закрепление отсутствует
202	413330,33	1279073,97	Картометрический метод	2,5	Закрепление отсутствует
					-
207	417856,19	1279136,94	Картометрический метод	7	Закрепление отсутствует
208	417866,06	1279069,11	Картометрический метод	7	Закрепление отсутствует
209	417876,51	1279022,23	Картометрический метод	7	Закрепление отсутствует
210	417853,92	1279017,98	Картометрический метод	7	Закрепление отсутствует
211	417838,15	1279081,75	Картометрический метод	7	Закрепление отсутствует
212	417838,03	1279131,45	Картометрический метод	7	Закрепление отсутствует
213	417837,60	1279136,15	Картометрический метод	7	Закрепление отсутствует
207	417856,19	1279136,94	Картометрический метод	7	Закрепление отсутствует
					-
214	412976,08	1279162,68	Картометрический метод	2,5	Закрепление отсутствует
215	412979,68	1279161,68	Картометрический метод	2,5	Закрепление отсутствует
216	412984,26	1279158,73	Картометрический метод	2,5	Закрепление отсутствует
217	412988,18	1279148,94	Картометрический метод	2,5	Закрепление отсутствует
218	412990,78	1279141,11	Картометрический метод	2,5	Закрепление отсутствует
219	412991,29	1279126,91	Картометрический метод	7	Закрепление отсутствует
220	412938,73	1279117,76	Картометрический метод	7	Закрепление отсутствует
221	412940,98	1279123,26	Картометрический метод	2,5	Закрепление отсутствует
222	412943,22	1279128,00	Картометрический метод	2,5	Закрепление отсутствует
223	412950,76	1279140,95	Картометрический метод	2,5	Закрепление отсутствует
224	412956,69	1279149,07	Картометрический метод	2,5	Закрепление отсутствует
225	412963,60	1279156,86	Картометрический метод	2,5	Закрепление отсутствует
226	412970,49	1279160,09	Картометрический метод	2,5	Закрепление отсутствует

Сведения о местоположении границ объекта

1. Система координат МСК-47 зона 1

2. Сведения о характерных точках границ объекта

Обозначение характерных точек границ	Координаты, м		Метод определения координат характерной точки	Средняя квадратическая погрешность положения характерной точки (Mt), м	Описание обозначения точки на местности (при наличии)
	X	Y			
214	412976,08	1279162,68	Картометрический метод	2,5	Закрепление отсутствует
					-
227	417845,87	1279210,18	Картометрический метод	7	Закрепление отсутствует
228	417846,37	1279204,43	Картометрический метод	7	Закрепление отсутствует
229	417854,45	1279148,88	Картометрический метод	7	Закрепление отсутствует
230	417836,50	1279148,12	Картометрический метод	7	Закрепление отсутствует
231	417831,54	1279202,16	Картометрический метод	0,1	Закрепление отсутствует
232	417831,18	1279209,39	Картометрический метод	7	Закрепление отсутствует
233	417840,96	1279209,91	Картометрический метод	0,2	Закрепление отсутствует
227	417845,87	1279210,18	Картометрический метод	7	Закрепление отсутствует
					-
234	413341,93	1279213,50	Картометрический метод	7	Закрепление отсутствует
235	413340,22	1279211,56	Картометрический метод	2,5	Закрепление отсутствует
236	413337,14	1279208,82	Картометрический метод	2,5	Закрепление отсутствует
237	413336,86	1279207,70	Картометрический метод	2,5	Закрепление отсутствует
238	413342,22	1279208,29	Картометрический метод	0,2	Закрепление отсутствует
239	413347,11	1279207,62	Картометрический метод	0,2	Закрепление отсутствует
240	413367,43	1279209,80	Картометрический метод	0,2	Закрепление отсутствует
241	413366,94	1279201,68	Картометрический метод	0,2	Закрепление отсутствует
242	413365,86	1279200,62	Картометрический метод	0,2	Закрепление отсутствует
243	413362,54	1279192,94	Картометрический метод	2,5	Закрепление отсутствует
244	413338,88	1279183,90	Картометрический метод	2,5	Закрепление отсутствует
245	413325,08	1279175,92	Картометрический метод	2,5	Закрепление отсутствует
246	413304,71	1279149,68	Картометрический метод	2,5	Закрепление отсутствует
247	413305,10	1279177,73	Картометрический метод	7	Закрепление отсутствует
248	413271,60	1279180,72	Картометрический метод	2,5	Закрепление отсутствует
249	413262,62	1279207,90	Картометрический метод	2,5	Закрепление отсутствует
234	413341,93	1279213,50	Картометрический метод	7	Закрепление отсутствует
					-
250	411508,62	1279216,16	Картометрический метод	7	Закрепление отсутствует
251	411629,20	1279190,40	Картометрический метод	7	Закрепление отсутствует
252	411643,96	1279140,75	Картометрический метод	7	Закрепление отсутствует
253	411531,70	1279106,01	Картометрический метод	7	Закрепление отсутствует
254	411529,95	1279113,71	Картометрический метод	7	Закрепление отсутствует
255	411552,63	1279123,10	Картометрический метод	0,1	Закрепление отсутствует
256	411547,84	1279137,58	Картометрический метод	0,1	Закрепление отсутствует
257	411536,04	1279133,50	Картометрический метод	0,1	Закрепление отсутствует
258	411530,77	1279154,31	Картометрический метод	0,1	Закрепление отсутствует
259	411525,02	1279152,64	Картометрический метод	7	Закрепление отсутствует
250	411508,62	1279216,16	Картометрический метод	7	Закрепление отсутствует
					-
260	413747,18	1279298,73	Картометрический метод	7	Закрепление отсутствует
261	413748,00	1279283,26	Картометрический метод	0,3	Закрепление отсутствует
262	413748,74	1279239,50	Картометрический метод	0,3	Закрепление отсутствует
263	413748,88	1279223,80	Картометрический метод	7	Закрепление отсутствует
264	413717,91	1279219,69	Картометрический метод	7	Закрепление отсутствует
265	413694,27	1279216,56	Картометрический метод	2,5	Закрепление отсутствует
266	413717,21	1279254,08	Картометрический метод	7	Закрепление отсутствует
267	413722,33	1279297,35	Картометрический метод	7	Закрепление отсутствует
260	413747,18	1279298,73	Картометрический метод	7	Закрепление отсутствует
					-
268	418531,22	1279443,92	Картометрический метод	7	Закрепление отсутствует
269	418565,68	1279388,23	Картометрический метод	7	Закрепление отсутствует
270	418356,90	1279263,91	Картометрический метод	7	Закрепление отсутствует
271	418273,62	1279146,56	Картометрический метод	7	Закрепление отсутствует
272	418273,48	1279306,30	Картометрический метод	7	Закрепление отсутствует
273	418296,83	1279306,02	Картометрический метод	7	Закрепление отсутствует

Сведения о местоположении границ объекта

1. Система координат МСК-47 зона 1

2. Сведения о характерных точках границ объекта

Обозначение характерных точек границ	Координаты, м		Метод определения координат характерной точки	Средняя квадратическая погрешность положения характерной точки (Mt), м	Описание обозначения точки на местности (при наличии)
	X	Y			
274	418301,95	1279307,40	Картометрический метод	7	Закрепление отсутствует
268	418531,22	1279443,92	Картометрический метод	7	Закрепление отсутствует
					-
275	412076,34	1279467,09	Картометрический метод	7	Закрепление отсутствует
276	412085,36	1279454,78	Картометрический метод	7	Закрепление отсутствует
277	412052,99	1279430,96	Картометрический метод	7	Закрепление отсутствует
278	412045,91	1279446,75	Картометрический метод	7	Закрепление отсутствует
279	412051,52	1279448,83	Картометрический метод	7	Закрепление отсутствует
275	412076,34	1279467,09	Картометрический метод	7	Закрепление отсутствует
					-
280	413800,77	1279520,92	Картометрический метод	7	Закрепление отсутствует
281	413800,13	1279520,04	Картометрический метод	7	Закрепление отсутствует
282	413746,85	1279465,97	Картометрический метод	7	Закрепление отсутствует
283	413722,82	1279433,85	Картометрический метод	7	Закрепление отсутствует
284	413724,40	1279361,30	Картометрический метод	7	Закрепление отсутствует
285	413725,22	1279355,75	Картометрический метод	0,1	Закрепление отсутствует
286	413717,35	1279354,25	Картометрический метод	0,1	Закрепление отсутствует
287	413713,75	1279368,66	Картометрический метод	7	Закрепление отсутствует
288	413713,19	1279370,70	Картометрический метод	7	Закрепление отсутствует
289	413703,80	1279404,92	Картометрический метод	7	Закрепление отсутствует
290	413695,81	1279426,59	Картометрический метод	7	Закрепление отсутствует
291	413694,10	1279435,14	Картометрический метод	7	Закрепление отсутствует
292	413695,65	1279441,01	Картометрический метод	7	Закрепление отсутствует
293	413716,91	1279470,00	Картометрический метод	7	Закрепление отсутствует
294	413730,05	1279481,88	Картометрический метод	7	Закрепление отсутствует
295	413739,95	1279489,70	Картометрический метод	7	Закрепление отсутствует
296	413748,81	1279496,18	Картометрический метод	2,5	Закрепление отсутствует
297	413766,43	1279510,93	Картометрический метод	2,5	Закрепление отсутствует
298	413772,46	1279515,81	Картометрический метод	2,5	Закрепление отсутствует
299	413778,03	1279519,32	Картометрический метод	2,5	Закрепление отсутствует
280	413800,77	1279520,92	Картометрический метод	7	Закрепление отсутствует
					-
300	411909,55	1279533,99	Картометрический метод	0,1	Закрепление отсутствует
301	411885,18	1279507,85	Картометрический метод	7	Закрепление отсутствует
302	411858,70	1279449,89	Картометрический метод	7	Закрепление отсутствует
303	411845,46	1279443,92	Картометрический метод	7	Закрепление отсутствует
304	411823,28	1279395,36	Картометрический метод	7	Закрепление отсутствует
305	411819,35	1279400,39	Картометрический метод	7	Закрепление отсутствует
306	411567,16	1279283,08	Картометрический метод	7	Закрепление отсутствует
307	411562,79	1279292,40	Картометрический метод	7	Закрепление отсутствует
308	411585,23	1279303,52	Картометрический метод	0,1	Закрепление отсутствует
309	411607,51	1279314,60	Картометрический метод	7	Закрепление отсутствует
310	411629,83	1279325,70	Картометрический метод	0,3	Закрепление отсутствует
311	411728,45	1279371,64	Картометрический метод	0,1	Закрепление отсутствует
312	411812,62	1279410,80	Картометрический метод	7	Закрепление отсутствует
313	411846,54	1279472,90	Картометрический метод	7	Закрепление отсутствует
314	411851,70	1279470,54	Картометрический метод	7	Закрепление отсутствует
315	411872,99	1279517,13	Картометрический метод	7	Закрепление отсутствует
316	411860,27	1279523,03	Картометрический метод	7	Закрепление отсутствует
317	411891,01	1279533,89	Картометрический метод	7	Закрепление отсутствует
300	411909,55	1279533,99	Картометрический метод	0,1	Закрепление отсутствует
					-
318	417433,07	1279579,85	Картометрический метод	0,1	Закрепление отсутствует
319	417476,40	1279579,21	Картометрический метод	0,1	Закрепление отсутствует
320	417481,17	1279579,11	Картометрический метод	7	Закрепление отсутствует
321	417481,25	1279551,53	Картометрический метод	7	Закрепление отсутствует
322	417424,98	1279554,02	Картометрический метод	7	Закрепление отсутствует

Сведения о местоположении границ объекта

1. Система координат МСК-47 зона 1

2. Сведения о характерных точках границ объекта

Обозначение характерных точек границ	Координаты, м		Метод определения координат характерной точки	Средняя квадратическая погрешность положения характерной точки (Mt), м	Описание обозначения точки на местности (при наличии)
	X	Y			
323	417407,37	1279554,80	Картометрический метод	7	Закрепление отсутствует
324	417407,57	1279579,50	Картометрический метод	7	Закрепление отсутствует
325	417413,07	1279579,63	Картометрический метод	0,1	Закрепление отсутствует
318	417433,07	1279579,85	Картометрический метод	0,1	Закрепление отсутствует
					-
326	419977,12	1279627,82	Картометрический метод	7	Закрепление отсутствует
327	419987,31	1279624,68	Картометрический метод	7	Закрепление отсутствует
328	420068,42	1279584,21	Картометрический метод	7	Закрепление отсутствует
329	420067,07	1279580,82	Картометрический метод	7	Закрепление отсутствует
330	420065,97	1279571,74	Картометрический метод	0,1	Закрепление отсутствует
331	420041,55	1279578,77	Картометрический метод	0,1	Закрепление отсутствует
332	419982,40	1279584,75	Картометрический метод	7,5	Закрепление отсутствует
333	419974,64	1279619,76	Картометрический метод	7,5	Закрепление отсутствует
326	419977,12	1279627,82	Картометрический метод	7	Закрепление отсутствует
					-
334	419335,43	1279677,08	Картометрический метод	7	Закрепление отсутствует
335	419336,07	1279665,04	Картометрический метод	7	Закрепление отсутствует
336	419270,97	1279656,23	Картометрический метод	7	Закрепление отсутствует
337	419270,28	1279674,83	Картометрический метод	7	Закрепление отсутствует
334	419335,43	1279677,08	Картометрический метод	7	Закрепление отсутствует
					-
338	411672,97	1279718,48	Картометрический метод	2,5	Закрепление отсутствует
339	411811,49	1279688,62	Картометрический метод	2,5	Закрепление отсутствует
340	411843,31	1279680,35	Картометрический метод	7	Закрепление отсутствует
341	411902,49	1279665,28	Картометрический метод	2,5	Закрепление отсутствует
342	411915,39	1279660,77	Картометрический метод	7	Закрепление отсутствует
343	411963,59	1279644,70	Картометрический метод	2,5	Закрепление отсутствует
344	411919,53	1279563,93	Картометрический метод	7	Закрепление отсутствует
345	411915,43	1279556,53	Картометрический метод	7	Закрепление отсутствует
346	411909,74	1279558,04	Картометрический метод	7	Закрепление отсутствует
347	411906,24	1279556,21	Картометрический метод	0,1	Закрепление отсутствует
348	411898,66	1279558,12	Картометрический метод	7	Закрепление отсутствует
349	411921,35	1279592,68	Картометрический метод	7	Закрепление отсутствует
350	411926,78	1279608,92	Картометрический метод	7	Закрепление отсутствует
351	411884,49	1279623,07	Картометрический метод	7	Закрепление отсутствует
352	411894,99	1279651,37	Картометрический метод	7	Закрепление отсутствует
353	411669,79	1279708,29	Картометрический метод	7	Закрепление отсутствует
338	411672,97	1279718,48	Картометрический метод	2,5	Закрепление отсутствует
					-
354	419904,30	1279739,15	Картометрический метод	7	Закрепление отсутствует
355	419911,15	1279737,02	Картометрический метод	7	Закрепление отсутствует
356	419958,42	1279724,63	Картометрический метод	7	Закрепление отсутствует
357	419978,73	1279725,64	Картометрический метод	7	Закрепление отсутствует
358	419984,79	1279674,47	Картометрический метод	7	Закрепление отсутствует
359	419992,98	1279672,29	Картометрический метод	7	Закрепление отсутствует
360	420013,14	1279666,95	Картометрический метод	0,2	Закрепление отсутствует
361	420104,01	1279640,51	Картометрический метод	0,2	Закрепление отсутствует
362	420076,39	1279593,65	Картометрический метод	7	Закрепление отсутствует
363	419991,60	1279635,91	Картометрический метод	7	Закрепление отсутствует
364	419950,32	1279648,63	Картометрический метод	7	Закрепление отсутствует
365	419922,39	1279655,26	Картометрический метод	7	Закрепление отсутствует
366	419880,02	1279663,19	Картометрический метод	7	Закрепление отсутствует
354	419904,30	1279739,15	Картометрический метод	7	Закрепление отсутствует
					-
367	412816,50	1279759,85	Картометрический метод	7	Закрепление отсутствует
368	412826,86	1279755,23	Картометрический метод	7	Закрепление отсутствует
369	412850,20	1279751,72	Картометрический метод	7	Закрепление отсутствует

Сведения о местоположении границ объекта

1. Система координат МСК-47 зона 1

2. Сведения о характерных точках границ объекта

Обозначение характерных точек границ	Координаты, м		Метод определения координат характерной точки	Средняя квадратическая погрешность положения характерной точки (Мт), м	Описание обозначения точки на местности (при наличии)
	X	Y			
370	412863,02	1279743,86	Картометрический метод	2,5	Закрепление отсутствует
371	412861,50	1279734,85	Картометрический метод	2,5	Закрепление отсутствует
372	412860,77	1279718,30	Картометрический метод	2,5	Закрепление отсутствует
373	412860,77	1279707,14	Картометрический метод	2,5	Закрепление отсутствует
374	412862,70	1279702,59	Картометрический метод	2,5	Закрепление отсутствует
375	412865,16	1279699,67	Картометрический метод	2,5	Закрепление отсутствует
376	412867,64	1279698,57	Картометрический метод	2,5	Закрепление отсутствует
377	412871,41	1279698,24	Картометрический метод	2,5	Закрепление отсутствует
378	412876,12	1279698,22	Картометрический метод	7	Закрепление отсутствует
379	412885,88	1279698,18	Картометрический метод	2,5	Закрепление отсутствует
380	412896,56	1279698,14	Картометрический метод	2,5	Закрепление отсутствует
381	412955,28	1279698,92	Картометрический метод	7	Закрепление отсутствует
382	412887,34	1279666,06	Картометрический метод	2,5	Закрепление отсутствует
383	412869,99	1279657,53	Картометрический метод	7	Закрепление отсутствует
384	412837,50	1279651,23	Картометрический метод	7	Закрепление отсутствует
385	412811,58	1279649,54	Картометрический метод	7	Закрепление отсутствует
386	412786,02	1279653,86	Картометрический метод	7	Закрепление отсутствует
387	412767,48	1279660,88	Картометрический метод	7	Закрепление отсутствует
388	412746,78	1279678,16	Картометрический метод	7	Закрепление отсутствует
389	412736,52	1279703,90	Картометрический метод	7	Закрепление отсутствует
390	412724,06	1279718,77	Картометрический метод	7	Закрепление отсутствует
367	412816,50	1279759,85	Картометрический метод	7	Закрепление отсутствует
					-
391	415611,92	1279945,22	Картометрический метод	0,2	Закрепление отсутствует
392	415629,12	1279827,29	Картометрический метод	0,2	Закрепление отсутствует
393	415654,16	1279799,26	Картометрический метод	0,2	Закрепление отсутствует
394	415657,31	1279799,27	Картометрический метод	7	Закрепление отсутствует
395	415671,92	1279774,35	Картометрический метод	7	Закрепление отсутствует
396	415644,14	1279767,68	Картометрический метод	7	Закрепление отсутствует
397	415640,61	1279777,14	Картометрический метод	2,5	Закрепление отсутствует
398	415631,60	1279807,64	Картометрический метод	2,5	Закрепление отсутствует
399	415618,36	1279847,75	Картометрический метод	2,5	Закрепление отсутствует
400	415608,20	1279871,22	Картометрический метод	2,5	Закрепление отсутствует
401	415603,16	1279898,59	Картометрический метод	2,5	Закрепление отсутствует
402	415604,04	1279916,04	Картометрический метод	2,5	Закрепление отсутствует
403	415600,41	1279938,62	Картометрический метод	2,5	Закрепление отсутствует
404	415599,00	1279942,28	Картометрический метод	0,2	Закрепление отсутствует
391	415611,92	1279945,22	Картометрический метод	0,2	Закрепление отсутствует
					-
405	415540,08	1280100,53	Картометрический метод	0,2	Закрепление отсутствует
406	415539,99	1280060,12	Картометрический метод	0,2	Закрепление отсутствует
407	415542,26	1280010,47	Картометрический метод	0,2	Закрепление отсутствует
408	415531,72	1280031,86	Картометрический метод	2,5	Закрепление отсутствует
409	415525,79	1280046,28	Картометрический метод	2,5	Закрепление отсутствует
410	415525,26	1280066,57	Картометрический метод	2,5	Закрепление отсутствует
411	415527,57	1280084,02	Картометрический метод	2,5	Закрепление отсутствует
412	415533,83	1280094,96	Картометрический метод	2,5	Закрепление отсутствует
405	415540,08	1280100,53	Картометрический метод	0,2	Закрепление отсутствует
					-
413	420854,24	1280204,81	Картометрический метод	7	Закрепление отсутствует
414	420909,54	1280180,16	Картометрический метод	0,1	Закрепление отсутствует
415	420908,92	1280157,72	Картометрический метод	7	Закрепление отсутствует
416	420900,13	1280159,33	Картометрический метод	0,2	Закрепление отсутствует
417	420879,73	1280166,82	Картометрический метод	0,2	Закрепление отсутствует
418	420880,84	1280171,20	Картометрический метод	0,2	Закрепление отсутствует
419	420882,51	1280184,36	Картометрический метод	0,2	Закрепление отсутствует
420	420853,41	1280203,68	Картометрический метод	7	Закрепление отсутствует

Сведения о местоположении границ объекта

1. Система координат МСК-47 зона 1

2. Сведения о характерных точках границ объекта

Обозначение характерных точек границ	Координаты, м		Метод определения координат характерной точки	Средняя квадратическая погрешность положения характерной точки (Mt), м	Описание обозначения точки на местности (при наличии)
	X	Y			
413	420854,24	1280204,81	Картометрический метод	7	Закрепление отсутствует
					-
421	419331,24	1280224,01	Картометрический метод	7	Закрепление отсутствует
422	419330,24	1280195,14	Картометрический метод	7	Закрепление отсутствует
423	419270,97	1280182,60	Картометрический метод	7	Закрепление отсутствует
424	419262,10	1280184,25	Картометрический метод	7	Закрепление отсутствует
425	419256,08	1280197,40	Картометрический метод	7	Закрепление отсутствует
426	419246,25	1280209,46	Картометрический метод	7	Закрепление отсутствует
421	419331,24	1280224,01	Картометрический метод	7	Закрепление отсутствует
					-
427	421884,35	1280541,12	Картометрический метод	7	Закрепление отсутствует
428	421944,97	1280540,86	Картометрический метод	7	Закрепление отсутствует
429	421946,22	1280536,43	Картометрический метод	0,2	Закрепление отсутствует
430	421946,95	1280514,23	Картометрический метод	0,2	Закрепление отсутствует
431	421882,07	1280523,13	Картометрический метод	0,1	Закрепление отсутствует
432	421883,72	1280533,94	Картометрический метод	0,2	Закрепление отсутствует
427	421884,35	1280541,12	Картометрический метод	7	Закрепление отсутствует
					-
433	416327,30	1280556,86	Картометрический метод	7	Закрепление отсутствует
434	416335,08	1280528,32	Картометрический метод	7	Закрепление отсутствует
435	416244,62	1280478,54	Картометрический метод	7	Закрепление отсутствует
436	415890,63	1280283,68	Картометрический метод	7	Закрепление отсутствует
437	415883,38	1280281,07	Картометрический метод	7	Закрепление отсутствует
438	415845,00	1280284,00	Картометрический метод	7	Закрепление отсутствует
439	415819,16	1280257,95	Картометрический метод	7	Закрепление отсутствует
440	415783,83	1280245,23	Картометрический метод	7	Закрепление отсутствует
441	415776,38	1280240,98	Картометрический метод	7	Закрепление отсутствует
442	415774,50	1280239,23	Картометрический метод	7	Закрепление отсутствует
443	415773,73	1280237,70	Картометрический метод	7	Закрепление отсутствует
444	415770,70	1280228,62	Картометрический метод	7	Закрепление отсутствует
445	415770,44	1280227,34	Картометрический метод	7	Закрепление отсутствует
446	415756,05	1280273,35	Картометрический метод	7	Закрепление отсутствует
447	415777,64	1280283,55	Картометрический метод	7	Закрепление отсутствует
448	415786,50	1280288,74	Картометрический метод	7	Закрепление отсутствует
449	415797,97	1280295,47	Картометрический метод	7	Закрепление отсутствует
450	415888,11	1280286,94	Картометрический метод	7	Закрепление отсутствует
451	416212,46	1280555,45	Картометрический метод	7	Закрепление отсутствует
452	416255,45	1280503,10	Картометрический метод	7	Закрепление отсутствует
433	416327,30	1280556,86	Картометрический метод	7	Закрепление отсутствует
					-
453	423912,23	1280868,66	Картометрический метод	0,1	Закрепление отсутствует
454	423960,43	1280866,66	Картометрический метод	0,1	Закрепление отсутствует
455	423987,18	1280865,56	Картометрический метод	0,1	Закрепление отсутствует
456	424162,92	1280858,28	Картометрический метод	0,1	Закрепление отсутствует
457	424163,08	1280825,38	Картометрический метод	7	Закрепление отсутствует
458	423879,90	1280820,00	Картометрический метод	7	Закрепление отсутствует
453	423912,23	1280868,66	Картометрический метод	0,1	Закрепление отсутствует
					-
459	416123,62	1280970,73	Картометрический метод	7	Закрепление отсутствует
460	416165,83	1280917,71	Картометрический метод	7	Закрепление отсутствует
461	416207,94	1280864,85	Картометрический метод	7	Закрепление отсутствует
462	416256,98	1280803,85	Картометрический метод	7	Закрепление отсутствует
463	416302,22	1280748,91	Картометрический метод	7	Закрепление отсутствует
464	416329,65	1280716,18	Картометрический метод	7	Закрепление отсутствует
465	416339,40	1280704,30	Картометрический метод	7	Закрепление отсутствует
466	416347,65	1280693,44	Картометрический метод	7	Закрепление отсутствует
467	416354,55	1280683,69	Картометрический метод	7	Закрепление отсутствует

Сведения о местоположении границ объекта

1. Система координат МСК-47 зона 1

2. Сведения о характерных точках границ объекта

Обозначение характерных точек границ	Координаты, м		Метод определения координат характерной точки	Средняя квадратическая погрешность положения характерной точки (Mt), м	Описание обозначения точки на местности (при наличии)
	X	Y			
468	416361,12	1280673,75	Картометрический метод	7	Закрепление отсутствует
469	416365,22	1280667,17	Картометрический метод	7	Закрепление отсутствует
470	416353,61	1280660,94	Картометрический метод	7	Закрепление отсутствует
471	416116,15	1280966,75	Картометрический метод	7	Закрепление отсутствует
459	416123,62	1280970,73	Картометрический метод	7	Закрепление отсутствует
					-
472	420588,72	1281340,92	Картометрический метод	7	Закрепление отсутствует
473	420604,54	1281331,49	Картометрический метод	7	Закрепление отсутствует
474	420604,22	1281266,92	Картометрический метод	7	Закрепление отсутствует
475	420582,07	1281251,31	Картометрический метод	7	Закрепление отсутствует
476	420582,61	1281304,56	Картометрический метод	7	Закрепление отсутствует
472	420588,72	1281340,92	Картометрический метод	7	Закрепление отсутствует
					-
477	420659,50	1281390,00	Картометрический метод	7	Закрепление отсутствует
478	420680,25	1281365,00	Картометрический метод	7	Закрепление отсутствует
479	420719,20	1281345,00	Картометрический метод	7	Закрепление отсутствует
480	420744,75	1281335,00	Картометрический метод	7	Закрепление отсутствует
481	420848,20	1281290,00	Картометрический метод	7	Закрепление отсутствует
482	420919,10	1281265,00	Картометрический метод	7	Закрепление отсутствует
483	420959,70	1281245,00	Картометрический метод	7	Закрепление отсутствует
484	421002,10	1281230,00	Картометрический метод	7	Закрепление отсутствует
485	420900,45	1281253,23	Картометрический метод	7	Закрепление отсутствует
486	420824,25	1281280,35	Картометрический метод	7	Закрепление отсутствует
487	420732,90	1281318,73	Картометрический метод	7	Закрепление отсутствует
488	420692,35	1281337,80	Картометрический метод	7	Закрепление отсутствует
489	420669,40	1281349,55	Картометрический метод	7	Закрепление отсутствует
477	420659,50	1281390,00	Картометрический метод	7	Закрепление отсутствует
					-
490	421854,74	1287887,78	Картометрический метод	2,5	Закрепление отсутствует
491	421911,85	1287788,06	Картометрический метод	2,5	Закрепление отсутствует
492	421931,50	1287755,00	Картометрический метод	7	Закрепление отсутствует
493	421927,55	1287735,00	Картометрический метод	7	Закрепление отсутствует
494	421912,13	1287753,71	Картометрический метод	7	Закрепление отсутствует
495	421901,88	1287766,17	Картометрический метод	7	Закрепление отсутствует
496	421886,17	1287793,14	Картометрический метод	0,2	Закрепление отсутствует
497	421874,13	1287816,30	Картометрический метод	0,2	Закрепление отсутствует
498	421843,06	1287878,89	Картометрический метод	7	Закрепление отсутствует
490	421854,74	1287887,78	Картометрический метод	2,5	Закрепление отсутствует
					-
499	421732,83	1287963,75	Картометрический метод	7	Закрепление отсутствует
500	421751,48	1287953,24	Картометрический метод	7	Закрепление отсутствует
501	421729,48	1287918,85	Картометрический метод	7	Закрепление отсутствует
502	421700,64	1287899,45	Картометрический метод	7	Закрепление отсутствует
503	421647,35	1287868,67	Картометрический метод	7	Закрепление отсутствует
504	421681,96	1287802,20	Картометрический метод	7	Закрепление отсутствует
505	421676,20	1287798,18	Картометрический метод	7	Закрепление отсутствует
506	421650,62	1287847,16	Картометрический метод	7	Закрепление отсутствует
507	421642,78	1287842,25	Картометрический метод	7	Закрепление отсутствует
508	421607,25	1287820,00	Картометрический метод	7	Закрепление отсутствует
509	421611,60	1287855,00	Картометрический метод	7	Закрепление отсутствует
510	421620,25	1287885,00	Картометрический метод	7	Закрепление отсутствует
511	421634,95	1287900,00	Картометрический метод	7	Закрепление отсутствует
512	421659,25	1287905,00	Картометрический метод	7	Закрепление отсутствует
513	421713,80	1287930,00	Картометрический метод	7	Закрепление отсутствует
499	421732,83	1287963,75	Картометрический метод	7	Закрепление отсутствует
					-
514	422098,79	1288211,43	Картометрический метод	7	Закрепление отсутствует

Сведения о местоположении границ объекта

1. Система координат МСК-47 зона 1

2. Сведения о характерных точках границ объекта

Обозначение характерных точек границ	Координаты, м		Метод определения координат характерной точки	Средняя квадратическая погрешность положения характерной точки (Mt), м	Описание обозначения точки на местности (при наличии)
	X	Y			
515	422100,34	1288209,54	Картометрический метод	7	Закрепление отсутствует
516	422102,12	1288198,91	Картометрический метод	2,5	Закрепление отсутствует
517	422113,72	1288177,45	Картометрический метод	2,5	Закрепление отсутствует
518	422120,16	1288166,72	Картометрический метод	7	Закрепление отсутствует
519	422119,45	1288165,00	Картометрический метод	7	Закрепление отсутствует
520	422114,85	1288160,00	Картометрический метод	7	Закрепление отсутствует
521	422111,00	1288155,00	Картометрический метод	7	Закрепление отсутствует
522	422104,85	1288155,00	Картометрический метод	7	Закрепление отсутствует
523	422086,15	1288155,00	Картометрический метод	7	Закрепление отсутствует
524	422065,55	1288145,00	Картометрический метод	7	Закрепление отсутствует
525	422042,10	1288130,00	Картометрический метод	7	Закрепление отсутствует
526	422031,40	1288120,00	Картометрический метод	7	Закрепление отсутствует
527	422007,25	1288095,00	Картометрический метод	7	Закрепление отсутствует
528	421997,39	1288080,43	Картометрический метод	7	Закрепление отсутствует
529	421982,82	1288108,73	Картометрический метод	7	Закрепление отсутствует
530	421992,17	1288112,74	Картометрический метод	7	Закрепление отсутствует
531	422049,28	1288139,61	Картометрический метод	0,2	Закрепление отсутствует
532	422087,28	1288183,45	Картометрический метод	0,2	Закрепление отсутствует
533	422080,75	1288203,21	Картометрический метод	0,2	Закрепление отсутствует
514	422098,79	1288211,43	Картометрический метод	7	Закрепление отсутствует
					-
534	420422,91	1289462,18	Картометрический метод	7	Закрепление отсутствует
535	420478,16	1289437,94	Картометрический метод	7	Закрепление отсутствует
536	420480,94	1289437,45	Картометрический метод	7	Закрепление отсутствует
537	420540,22	1289441,12	Картометрический метод	7	Закрепление отсутствует
538	420521,82	1289436,84	Картометрический метод	2,5	Закрепление отсутствует
539	420504,34	1289423,52	Картометрический метод	7	Закрепление отсутствует
540	420516,76	1289407,90	Картометрический метод	2,5	Закрепление отсутствует
541	420562,72	1289398,70	Картометрический метод	2,5	Закрепление отсутствует
542	420592,58	1289375,72	Картометрический метод	2,5	Закрепление отсутствует
543	420618,78	1289376,64	Картометрический метод	2,5	Закрепление отсутствует
544	420637,16	1289374,34	Картометрический метод	2,5	Закрепление отсутствует
545	420654,17	1289361,02	Картометрический метод	2,5	Закрепление отсутствует
546	420662,90	1289345,86	Картометрический метод	2,5	Закрепление отсутствует
547	420684,50	1289340,34	Картометрический метод	2,5	Закрепление отсутствует
548	420693,23	1289325,63	Картометрический метод	2,5	Закрепление отсутствует
549	420709,78	1289320,58	Картометрический метод	2,5	Закрепление отсутствует
550	420714,83	1289312,30	Картометрический метод	2,5	Закрепление отсутствует
551	420706,56	1289305,87	Картометрический метод	2,5	Закрепление отсутствует
552	420688,64	1289308,63	Картометрический метод	2,5	Закрепление отсутствует
553	420668,88	1289297,60	Картометрический метод	2,5	Закрепление отсутствует
554	420636,70	1289313,68	Картометрический метод	2,5	Закрепление отсутствует
555	420608,21	1289315,53	Картометрический метод	2,5	Закрепление отсутствует
556	420582,94	1289334,82	Картометрический метод	2,5	Закрепление отсутствует
557	420554,90	1289344,47	Картометрический метод	2,5	Закрепление отсутствует
558	420546,63	1289364,70	Картометрический метод	2,5	Закрепление отсутствует
559	420524,11	1289377,56	Картометрический метод	2,5	Закрепление отсутствует
560	420506,18	1289372,51	Картометрический метод	7	Закрепление отсутствует
561	420497,46	1289391,35	Картометрический метод	2,5	Закрепление отсутствует
562	420440,02	1289398,24	Картометрический метод	2,5	Закрепление отсутствует
563	420422,09	1289401,00	Картометрический метод	2,5	Закрепление отсутствует
564	420413,35	1289419,84	Картометрический метод	7	Закрепление отсутствует
565	420422,09	1289444,66	Картометрический метод	2,5	Закрепление отсутствует
534	420422,91	1289462,18	Картометрический метод	7	Закрепление отсутствует
					-
566	420557,98	1289742,71	Картометрический метод	7	Закрепление отсутствует
567	420579,03	1289729,12	Картометрический метод	2,5	Закрепление отсутствует

Сведения о местоположении границ объекта

1. Система координат МСК-47 зона 1

2. Сведения о характерных точках границ объекта

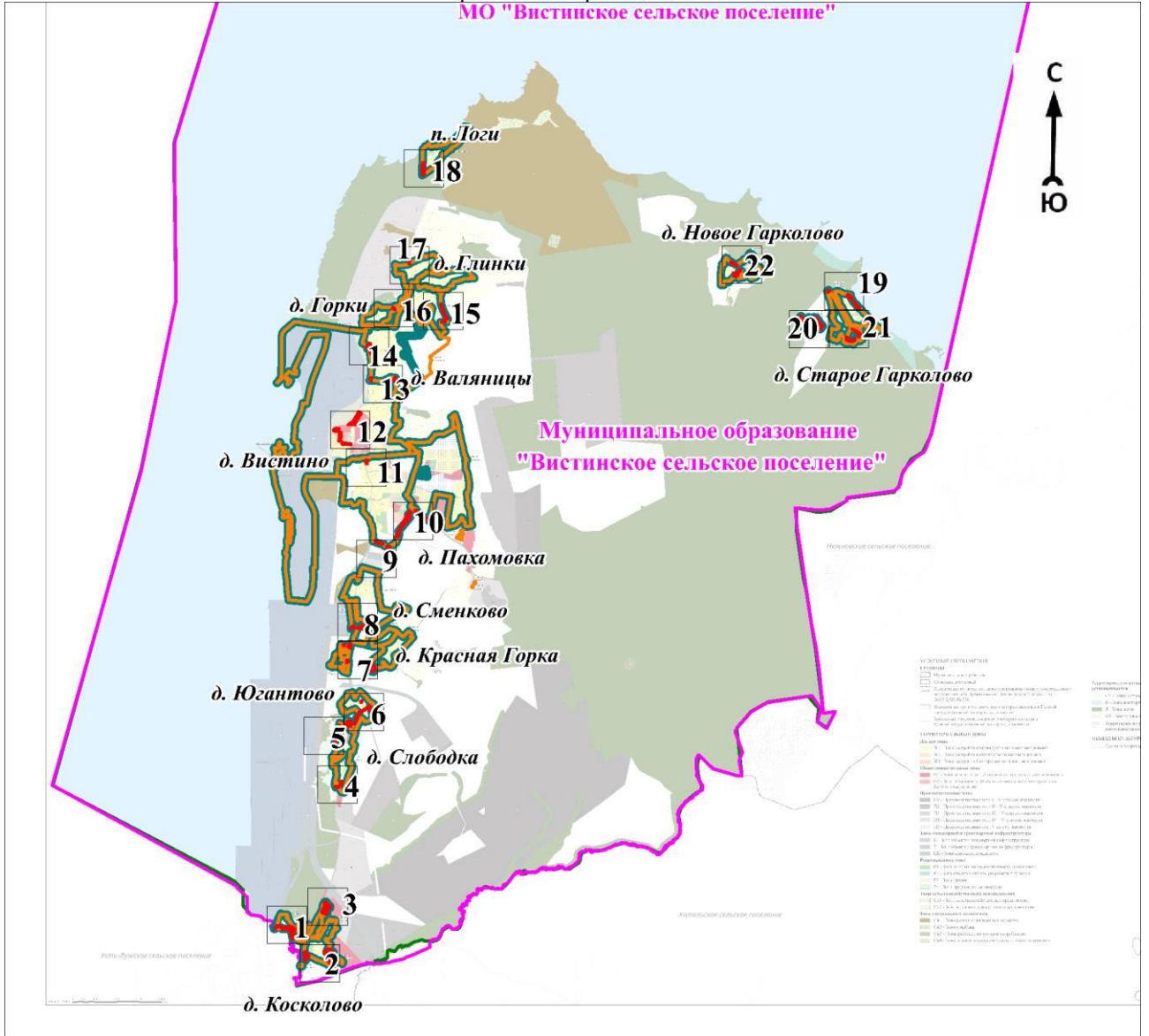
Обозначение характерных точек границ	Координаты, м		Метод определения координат характерной точки	Средняя квадратическая погрешность положения характерной точки (Mt), м	Описание обозначения точки на местности (при наличии)
	X	Y			
568	420589,60	1289716,26	Картометрический метод	2,5	Закрепление отсутствует
569	420604,30	1289722,69	Картометрический метод	2,5	Закрепление отсутствует
570	420613,96	1289716,72	Картометрический метод	2,5	Закрепление отсутствует
571	420619,02	1289703,39	Картометрический метод	2,5	Закрепление отсутствует
572	420649,80	1289680,41	Картометрический метод	2,5	Закрепление отсутствует
573	420672,78	1289664,79	Картометрический метод	2,5	Закрепление отсутствует
574	420695,76	1289622,05	Картометрический метод	2,5	Закрепление отсутствует
575	420693,92	1289599,99	Картометрический метод	2,5	Закрепление отсутствует
576	420682,88	1289582,52	Картометрический метод	7	Закрепление отсутствует
577	420687,83	1289606,17	Картометрический метод	7	Закрепление отсутствует
578	420687,91	1289608,12	Картометрический метод	7	Закрепление отсутствует
579	420687,36	1289609,99	Картометрический метод	7	Закрепление отсутствует
580	420686,24	1289611,59	Картометрический метод	7	Закрепление отсутствует
566	420557,98	1289742,71	Картометрический метод	7	Закрепление отсутствует
					-
581	420482,52	1289804,96	Картометрический метод	2,5	Закрепление отсутствует
582	420499,52	1289800,36	Картометрический метод	2,5	Закрепление отсутствует
583	420515,61	1289792,54	Картометрический метод	2,5	Закрепление отсутствует
584	420518,37	1289768,65	Картометрический метод	2,5	Закрепление отсутствует
585	420524,80	1289757,16	Картометрический метод	2,5	Закрепление отсутствует
586	420548,70	1289759,91	Картометрический метод	2,5	Закрепление отсутствует
587	420556,58	1289744,15	Картометрический метод	7	Закрепление отсутствует
588	420545,70	1289755,27	Картометрический метод	7	Закрепление отсутствует
589	420545,02	1289755,87	Картометрический метод	7	Закрепление отсутствует
590	420544,25	1289756,36	Картометрический метод	7	Закрепление отсутствует
591	420543,42	1289756,73	Картометрический метод	7	Закрепление отсутствует
592	420542,54	1289756,96	Картометрический метод	7	Закрепление отсутствует
593	420541,63	1289757,07	Картометрический метод	7	Закрепление отсутствует
594	420540,73	1289757,03	Картометрический метод	7	Закрепление отсутствует
595	420528,26	1289755,60	Картометрический метод	7	Закрепление отсутствует
596	420527,25	1289755,39	Картометрический метод	7	Закрепление отсутствует
597	420526,30	1289755,02	Картометрический метод	7	Закрепление отсутствует
598	420525,42	1289754,48	Картометрический метод	7	Закрепление отсутствует
599	420524,64	1289753,82	Картометрический метод	7	Закрепление отсутствует
600	420524,28	1289753,44	Картометрический метод	7	Закрепление отсутствует
601	420499,73	1289773,48	Картометрический метод	7	Закрепление отсутствует
602	420442,41	1289730,64	Картометрический метод	7	Закрепление отсутствует
603	420434,96	1289742,00	Картометрический метод	2,5	Закрепление отсутствует
604	420429,90	1289764,05	Картометрический метод	2,5	Закрепление отсутствует
605	420440,70	1289771,41	Картометрический метод	2,5	Закрепление отсутствует
606	420464,14	1289782,44	Картометрический метод	2,5	Закрепление отсутствует
607	420470,12	1289797,14	Картометрический метод	2,5	Закрепление отсутствует
581	420482,52	1289804,96	Картометрический метод	2,5	Закрепление отсутствует
					-
608	421275,75	1289955,34	Картометрический метод	7	Закрепление отсутствует
609	421298,22	1289938,95	Картометрический метод	2,5	Закрепление отсутствует
610	421269,32	1289905,58	Картометрический метод	2,5	Закрепление отсутствует
611	421243,97	1289922,27	Картометрический метод	7	Закрепление отсутствует
612	421247,17	1289922,56	Картометрический метод	7	Закрепление отсутствует
613	421250,13	1289923,86	Картометрический метод	7	Закрепление отсутствует
614	421252,51	1289926,03	Картометрический метод	7	Закрепление отсутствует
608	421275,75	1289955,34	Картометрический метод	7	Закрепление отсутствует
					-
615	421145,33	1290430,36	Картометрический метод	7	Закрепление отсутствует
616	421189,07	1290418,02	Картометрический метод	7	Закрепление отсутствует
617	421195,20	1290380,24	Картометрический метод	7	Закрепление отсутствует
618	421167,81	1290352,65	Картометрический метод	7	Закрепление отсутствует

Сведения о местоположении границ объекта					
1. Система координат МСК-47 зона 1					
2. Сведения о характерных точках границ объекта					
Обозначение характерных точек границ	Координаты, м		Метод определения координат характерной точки	Средняя квадратическая погрешность положения характерной точки (Mt), м	Описание обозначения точки на местности (при наличии)
	X	Y			
619	421133,45	1290381,44	Картометрический метод	7	Закрепление отсутствует
620	421123,67	1290384,22	Картометрический метод	7	Закрепление отсутствует
615	421145,33	1290430,36	Картометрический метод	7	Закрепление отсутствует
					-
621	420185,16	1290537,61	Картометрический метод	7	Закрепление отсутствует
622	420203,07	1290519,98	Картометрический метод	7	Закрепление отсутствует
623	420173,77	1290484,98	Картометрический метод	7	Закрепление отсутствует
624	420159,57	1290434,98	Картометрический метод	7	Закрепление отсутствует
625	420177,37	1290389,97	Картометрический метод	7	Закрепление отсутствует
626	420183,12	1290384,97	Картометрический метод	7	Закрепление отсутствует
627	420249,47	1290339,96	Картометрический метод	7	Закрепление отсутствует
628	420229,32	1290334,85	Картометрический метод	7	Закрепление отсутствует
629	420189,91	1290335,87	Картометрический метод	7	Закрепление отсутствует
630	420150,78	1290396,02	Картометрический метод	7	Закрепление отсутствует
631	420150,02	1290486,42	Картометрический метод	7	Закрепление отсутствует
621	420185,16	1290537,61	Картометрический метод	7	Закрепление отсутствует
					-
632	420885,52	1290629,91	Картометрический метод	7	Закрепление отсутствует
633	420899,97	1290619,91	Картометрический метод	7	Закрепление отсутствует
634	420914,72	1290604,90	Картометрический метод	7	Закрепление отсутствует
635	420950,17	1290574,90	Картометрический метод	7	Закрепление отсутствует
636	420969,23	1290564,98	Картометрический метод	7	Закрепление отсутствует
637	421036,64	1290497,63	Картометрический метод	7	Закрепление отсутствует
638	421117,10	1290446,64	Картометрический метод	7	Закрепление отсутствует
639	421140,20	1290440,25	Картометрический метод	7	Закрепление отсутствует
640	421135,77	1290430,87	Картометрический метод	7	Закрепление отсутствует
641	421124,25	1290436,22	Картометрический метод	7	Закрепление отсутствует
642	421090,63	1290453,92	Картометрический метод	7	Закрепление отсутствует
643	421029,92	1290496,47	Картометрический метод	0,3	Закрепление отсутствует
644	420994,65	1290523,40	Картометрический метод	7	Закрепление отсутствует
645	420874,30	1290605,20	Картометрический метод	7	Закрепление отсутствует
632	420885,52	1290629,91	Картометрический метод	7	Закрепление отсутствует
					-
646	420290,34	1290665,55	Картометрический метод	7	Закрепление отсутствует
647	420347,46	1290617,92	Картометрический метод	7	Закрепление отсутствует
648	420393,28	1290522,00	Картометрический метод	7	Закрепление отсутствует
649	420419,23	1290466,96	Картометрический метод	7	Закрепление отсутствует
650	420335,94	1290614,69	Картометрический метод	7	Закрепление отсутствует
651	420321,74	1290606,76	Картометрический метод	2,5	Закрепление отсутствует
652	420307,14	1290623,77	Картометрический метод	2,5	Закрепление отсутствует
653	420289,68	1290626,76	Картометрический метод	2,5	Закрепление отсутствует
654	420262,72	1290624,97	Картометрический метод	7	Закрепление отсутствует
655	420243,62	1290634,98	Картометрический метод	7	Закрепление отсутствует
656	420256,27	1290648,28	Картометрический метод	7	Закрепление отсутствует
646	420290,34	1290665,55	Картометрический метод	7	Закрепление отсутствует
3. Сведения о характерных точках части (частей) границы объекта					
Обозначение характерных точек части границы	Координаты, м		Метод определения координат характерной точки	Средняя квадратическая погрешность положения характерной точки (Mt), м	Описание обозначения точки на местности (при наличии)
	X	Y			
1	2	3	4	5	6
-	-	-	-	-	-

План границ объекта

Обзорная схема границ объекта

МО "Вистинское сельское поселение"



Масштаб 1:150000

Используемые условные знаки и обозначения:










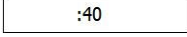

Условные обозначения представлены на листе 17

Подпись _____

Дата « ____ » _____ 20 г.

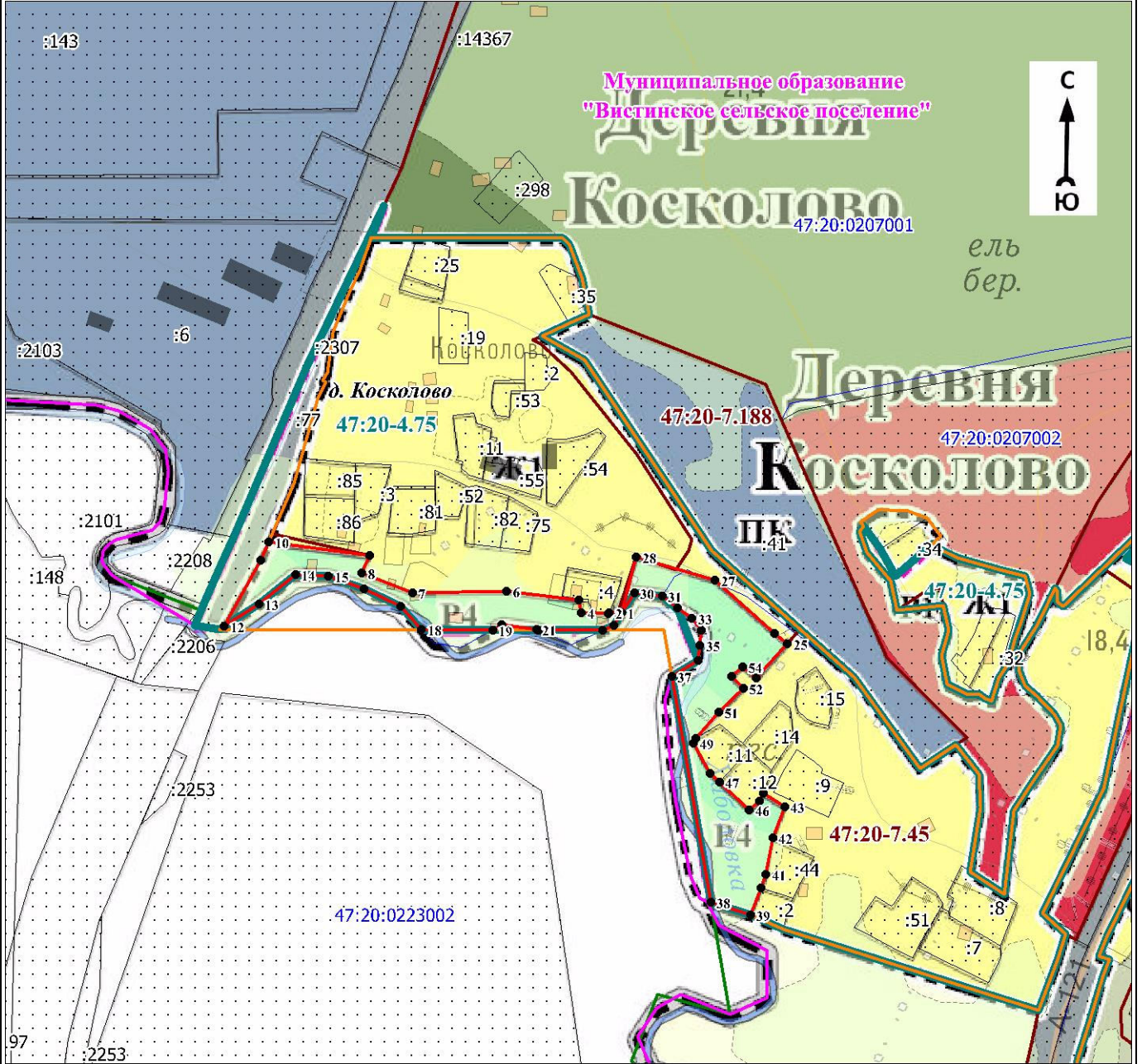
Место для оттиска печати (при наличии) лица, составившего описание местоположения границ объекта

Условные обозначения

	- характерная точка границы объекта
	- граница объекта
	- граница территориальной зоны, сведения о которой содержатся в Едином государственном реестре недвижимости
	- граница кадастрового квартала
	- граница населённого пункта, сведения о которой содержатся в генеральном плане "Вистинского сельского поселения" Кингисеппского муниципального района Ленинградской области
	- граница населённого пункта, сведения о которой содержатся в Едином государственном реестре недвижимости
	- существующие границы земельного участка, сведения о которой содержатся в Едином государственном реестре недвижимости
	- обозначение земельного участка, сведения о котором содержатся в Едином государственном реестре недвижимости
	- номер кадастрового квартала
	- реестровый номер границы территориальной зоны, сведения о которой содержатся в Едином государственном реестре недвижимости
	- реестровый номер границы населенного пункта, сведения о котором содержатся в Едином государственном реестре недвижимости

План границ объекта

Выносной лист № 1



Используемые условные знаки и обозначения:

Условные обозначения представлены на листе 17

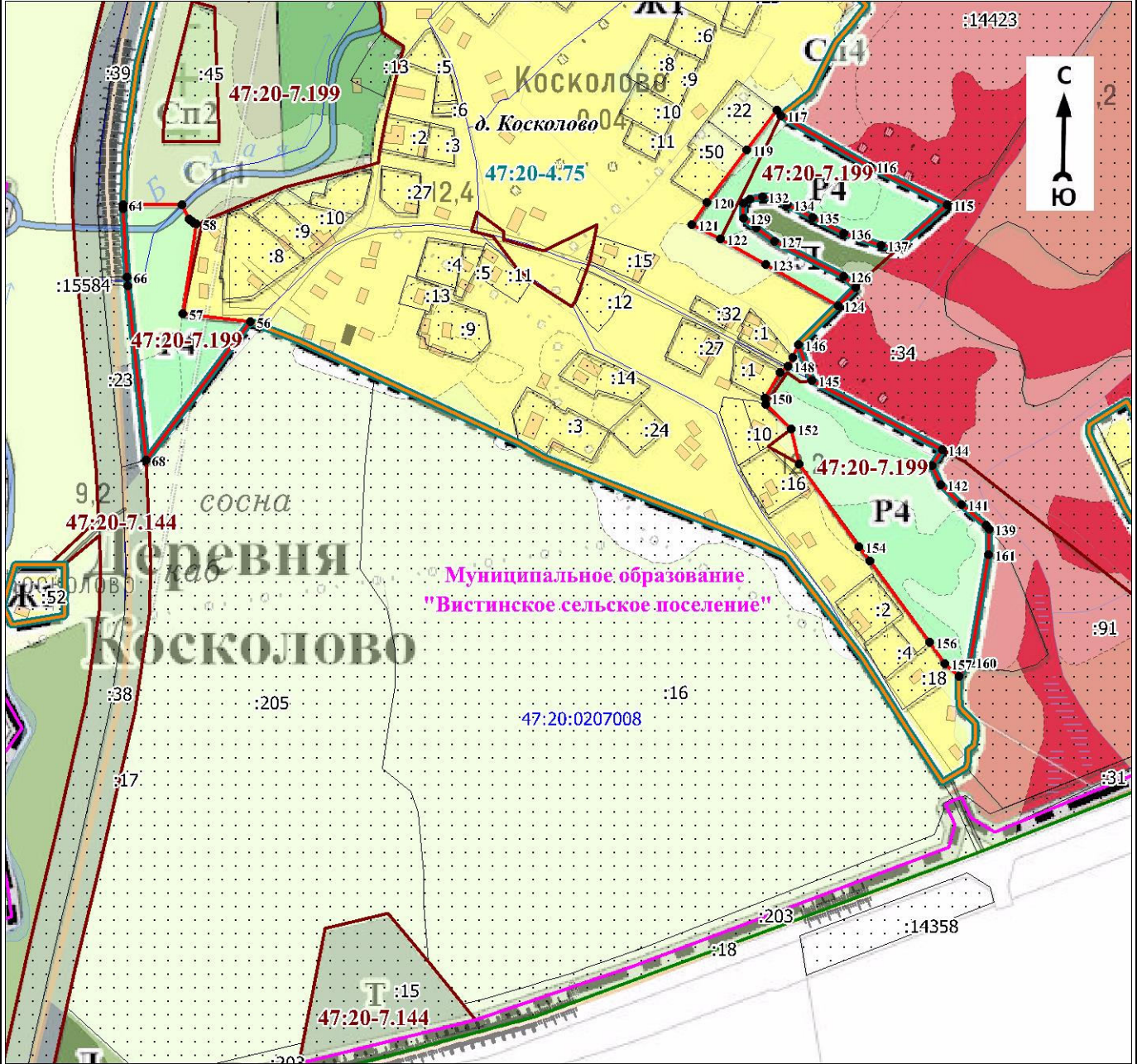
Подпись _____

Дата « ____ » _____ 20 г.

Место для оттиска печати (при наличии) лица, составившего описание местоположения границ объекта

План границ объекта

Выносной лист № 2



Масштаб 1:5000

Используемые условные знаки и обозначения:

Условные обозначения представлены на листе 17

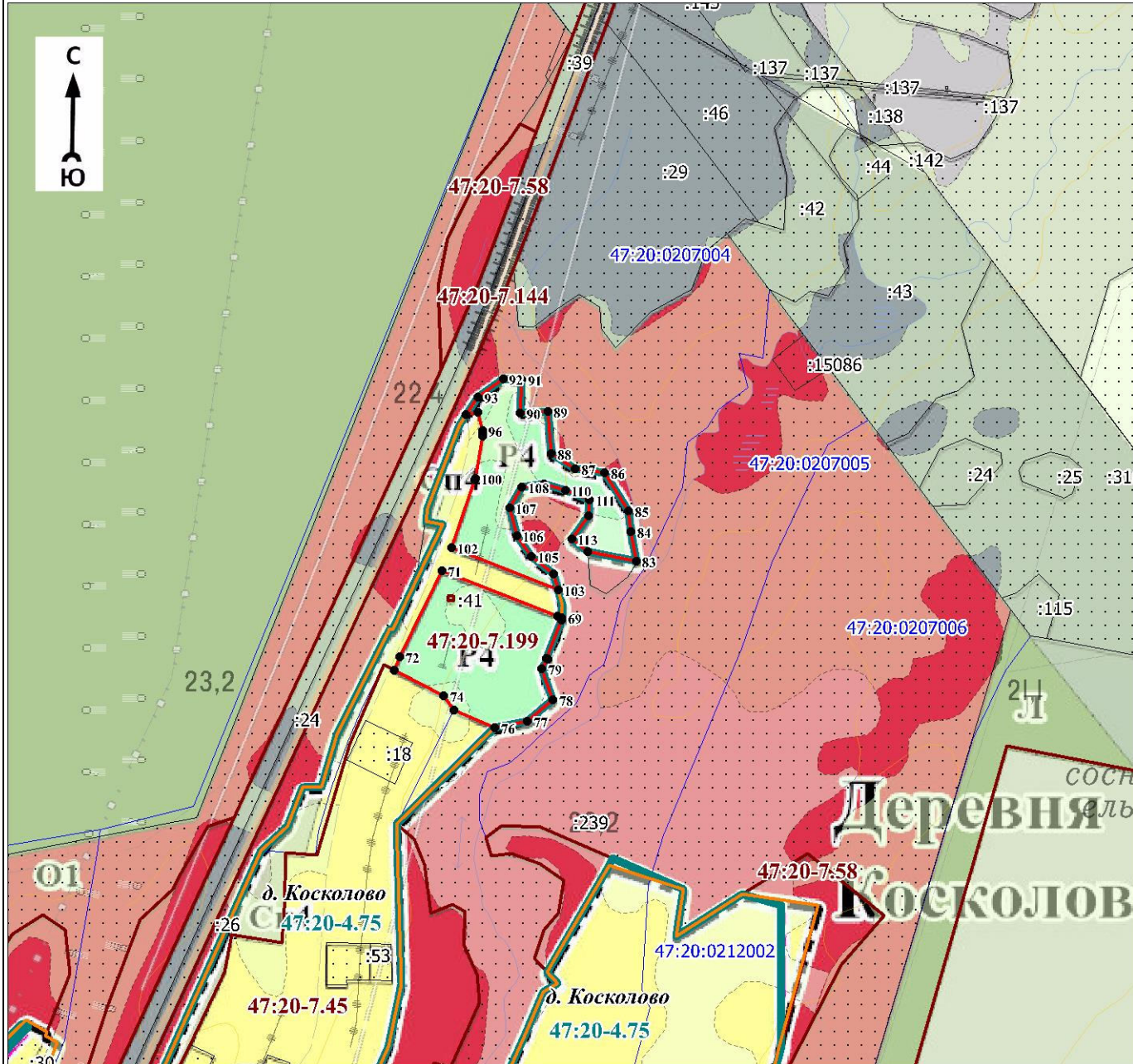
Подпись _____

Дата « ____ » _____ 20 г.

Место для оттиска печати (при наличии) лица, составившего описание местоположения границ объекта

План границ объекта

Выносной лист № 3



Масштаб 1:5000

Используемые условные знаки и обозначения:

Условные обозначения представлены на листе 17

Подпись _____

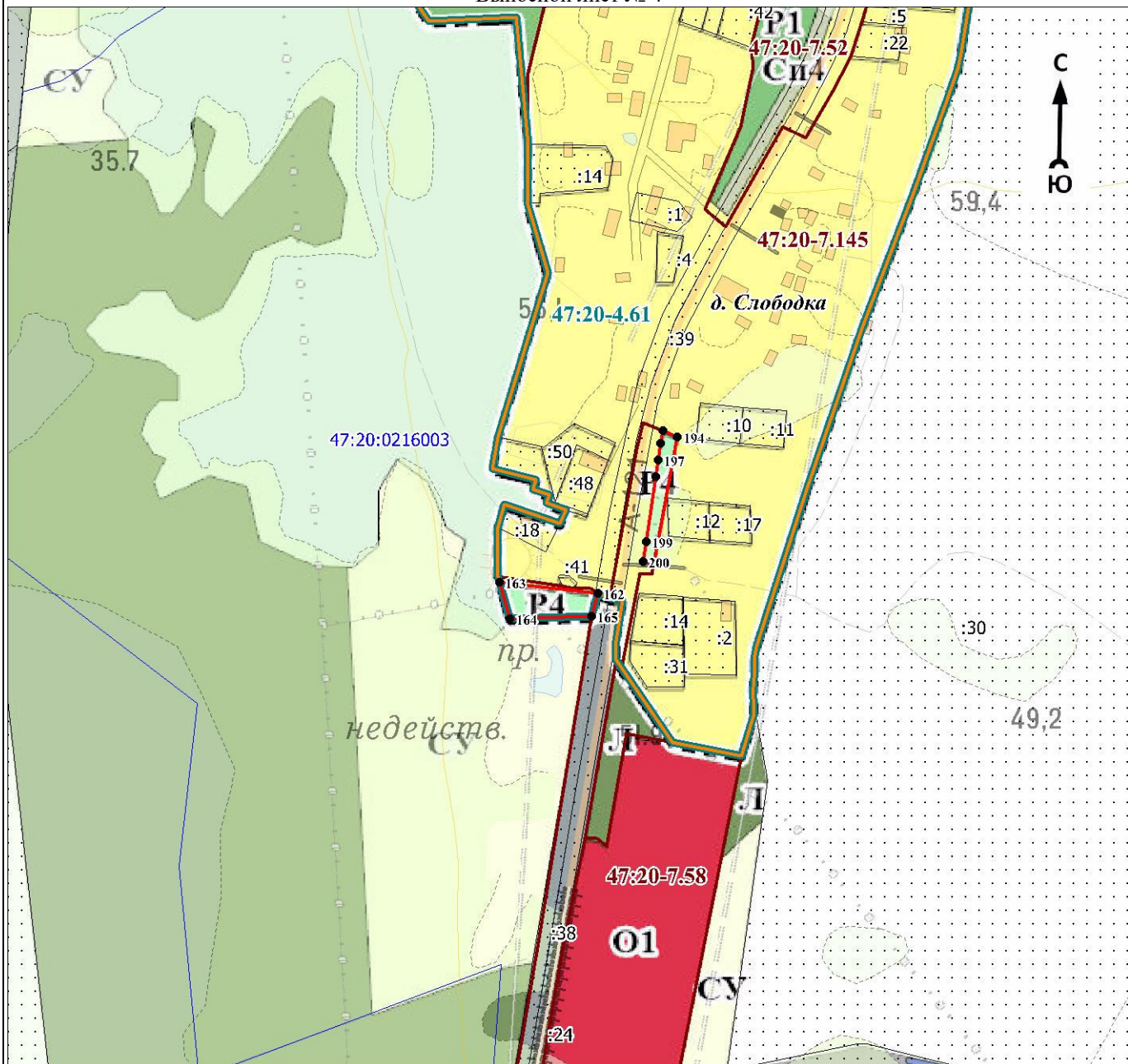
Дата « ____ » _____ 20 г.

Место для оттиска печати (при наличии) лица, составившего описание местоположения границ объекта

Раздел 4

План границ объекта

Выносной лист № 4



Масштаб 1:5000

Используемые условные знаки и обозначения:

Условные обозначения представлены на листе 17

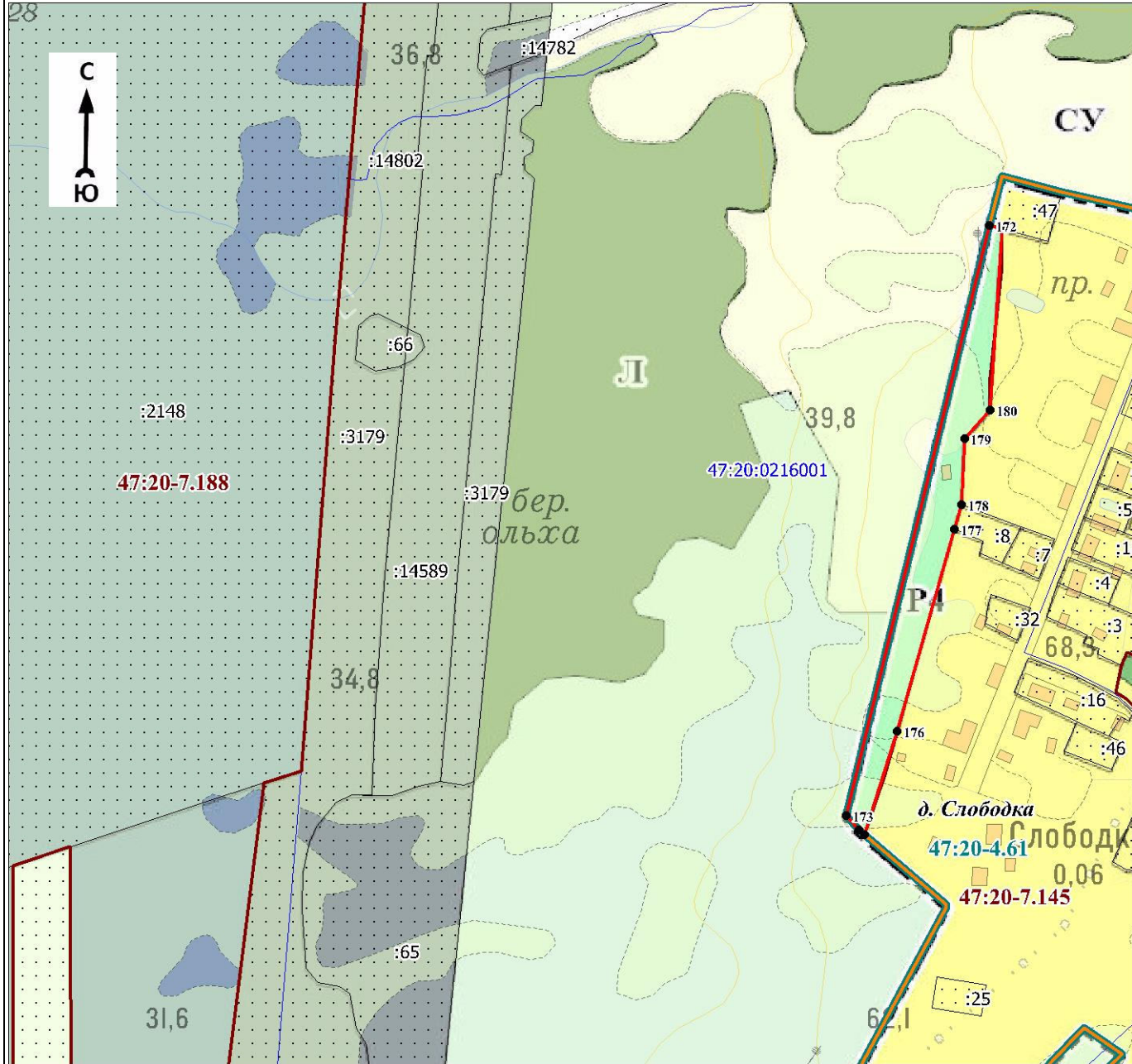
Подпись _____

Дата « ____ » _____ 20 г.

Место для оттиска печати (при наличии) лица, составившего описание местоположения границ объекта

План границ объекта

Выносной лист № 5



Масштаб 1:5000

Используемые условные знаки и обозначения:

Условные обозначения представлены на листе 17

Подпись _____

Дата « ____ » _____ 20 г.

Место для оттиска печати (при наличии) лица, составившего описание местоположения границ объекта

План границ объекта

Выносной лист № 6



Масштаб 1:5000

Используемые условные знаки и обозначения:

Условные обозначения представлены на листе 17

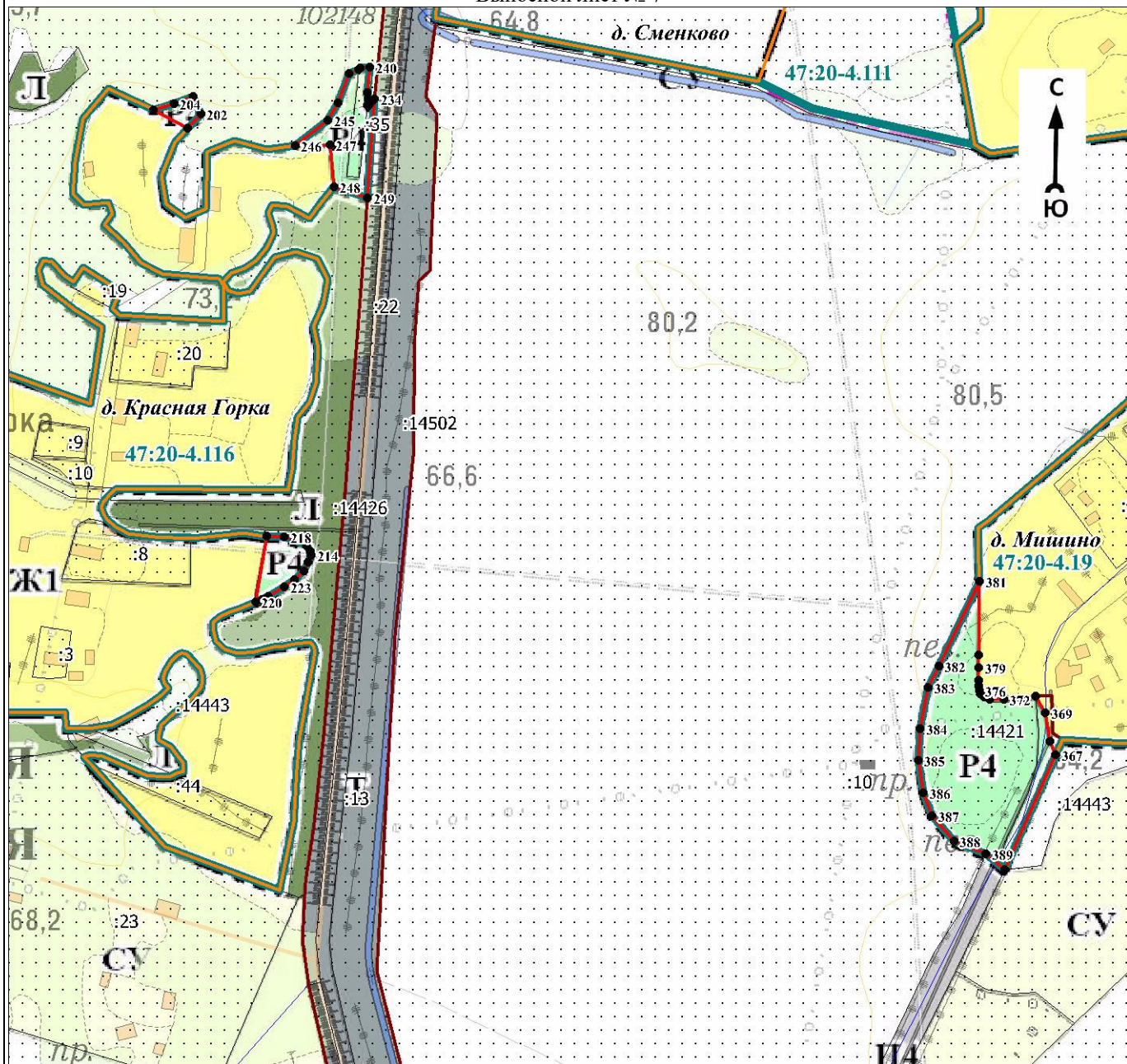
Подпись _____

Дата « ____ » _____ 20 г.

Место для оттиска печати (при наличии) лица, составившего описание местоположения границ объекта

План границ объекта

Выносной лист № 7



Масштаб 1:5000

Используемые условные знаки и обозначения:

Условные обозначения представлены на листе 17

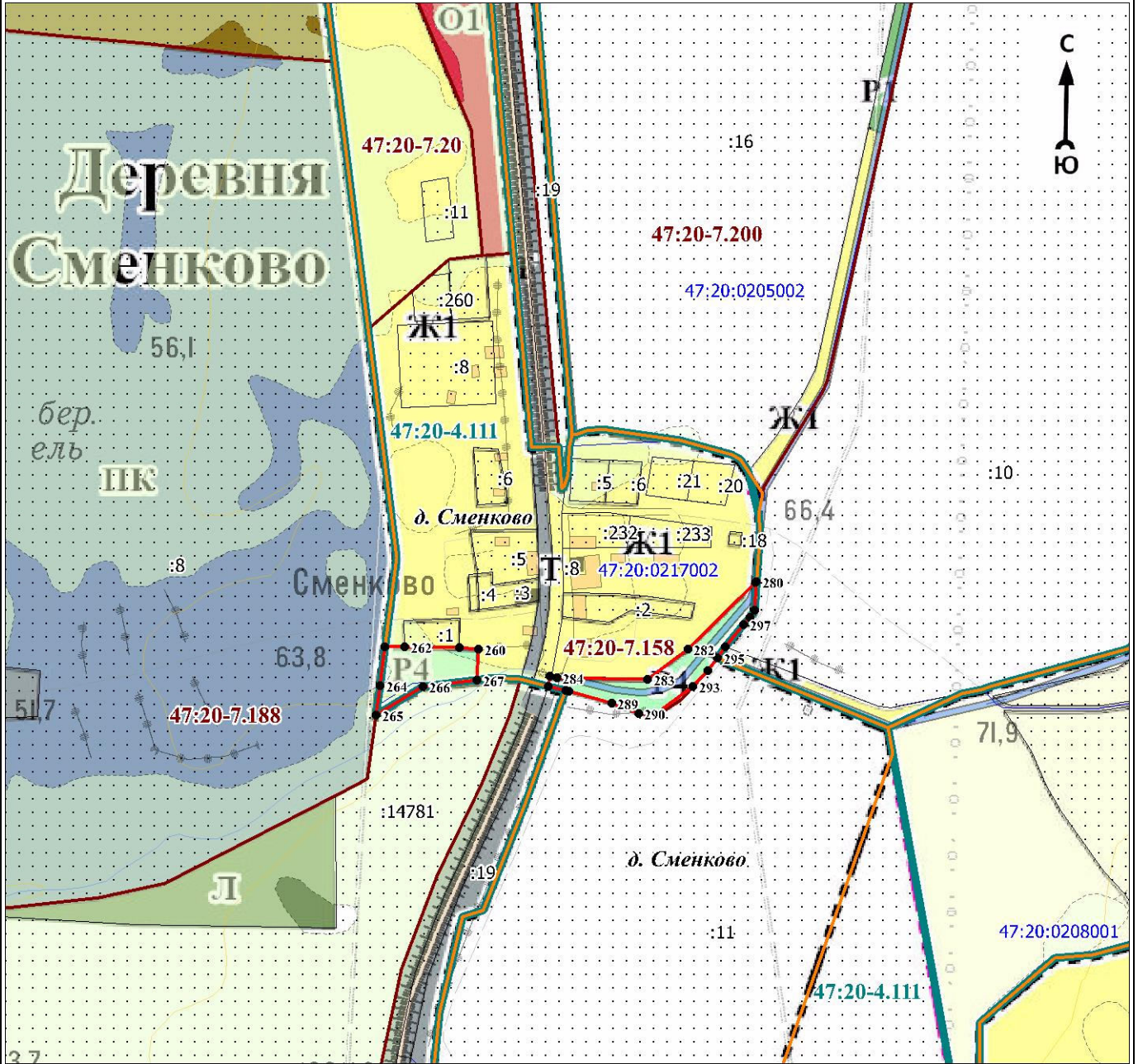
Подпись _____

Дата « ____ » _____ 20 г.

Место для оттиска печати (при наличии) лица, составившего описание местоположения границ объекта

План границ объекта

Выносной лист № 8



Масштаб 1:5000

Используемые условные знаки и обозначения:

Условные обозначения представлены на листе 17

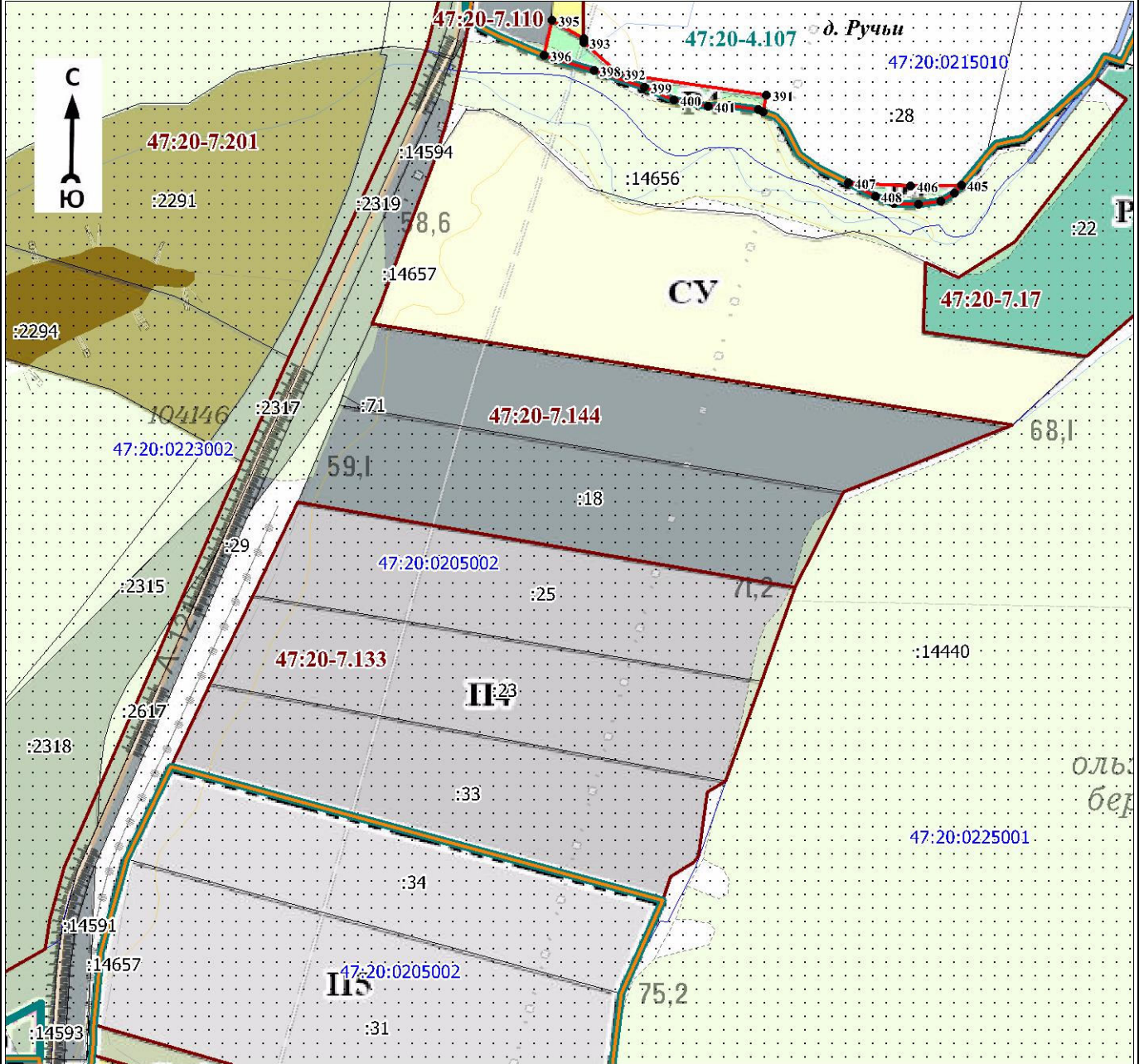
Подпись _____

Дата « ____ » _____ 20 г.

Место для оттиска печати (при наличии) лица, составившего описание местоположения границ объекта

План границ объекта

Выносной лист № 9



Масштаб 1:5000

Используемые условные знаки и обозначения:

Условные обозначения представлены на листе 17

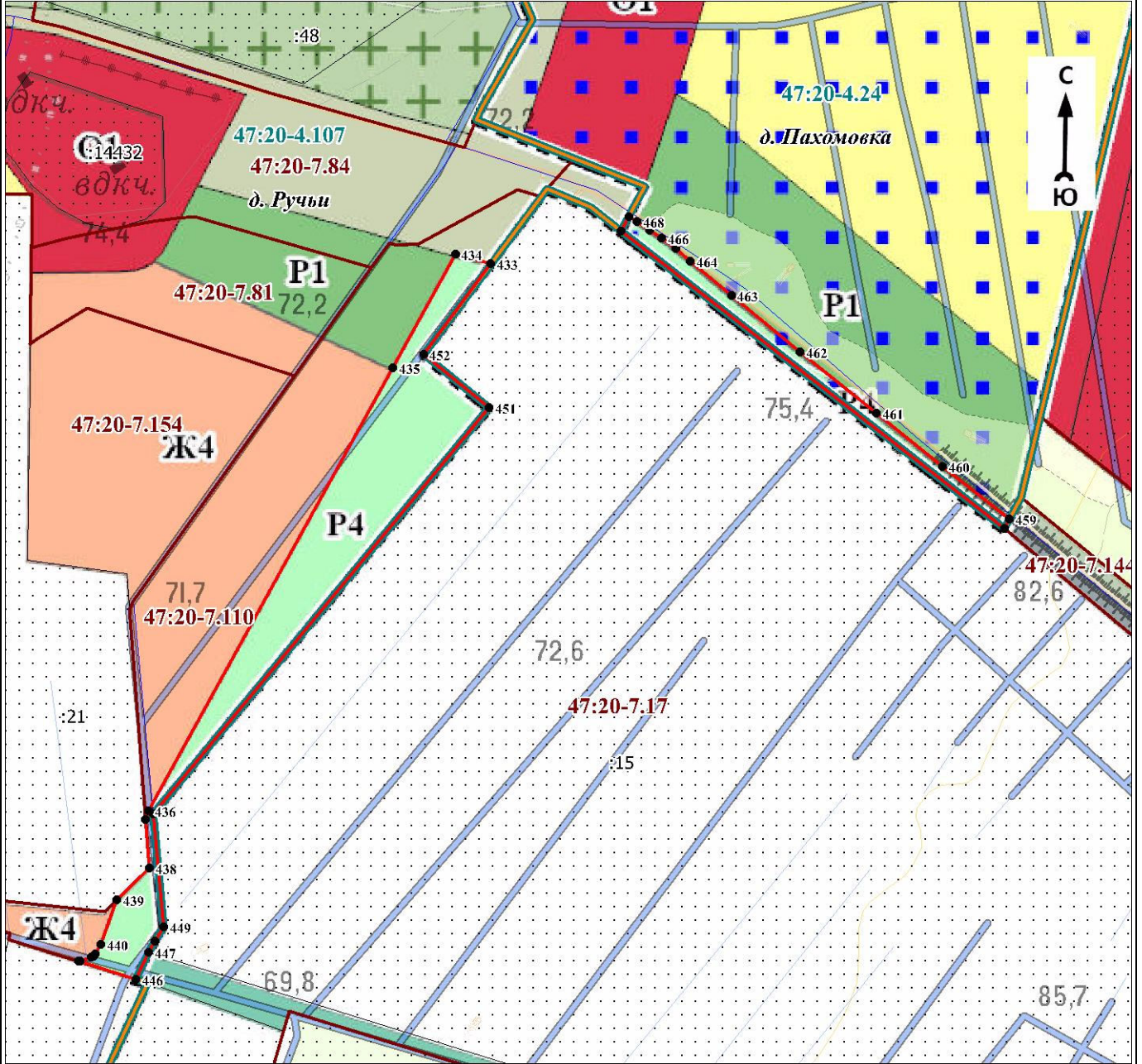
Подпись _____

Дата « ____ » _____ 20 г.

Место для оттиска печати (при наличии) лица, составившего описание местоположения границ объекта

План границ объекта

Выносной лист № 10



Масштаб 1:5000

Используемые условные знаки и обозначения:

Условные обозначения представлены на листе 17

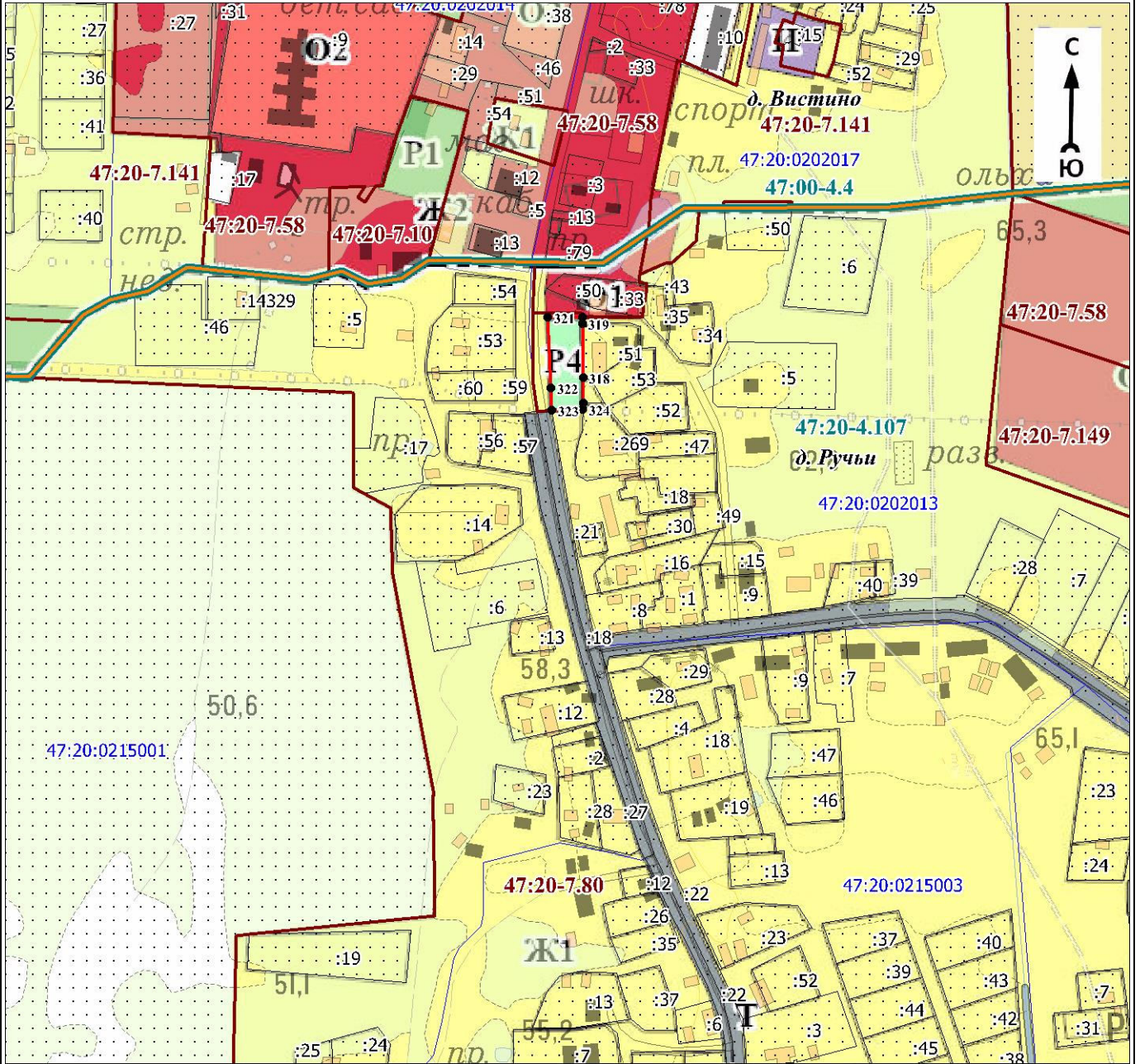
Подпись _____

Дата « ____ » _____ 20 г.

Место для оттиска печати (при наличии) лица, составившего описание местоположения границ объекта

План границ объекта

Выносной лист № 11



Масштаб 1:5000

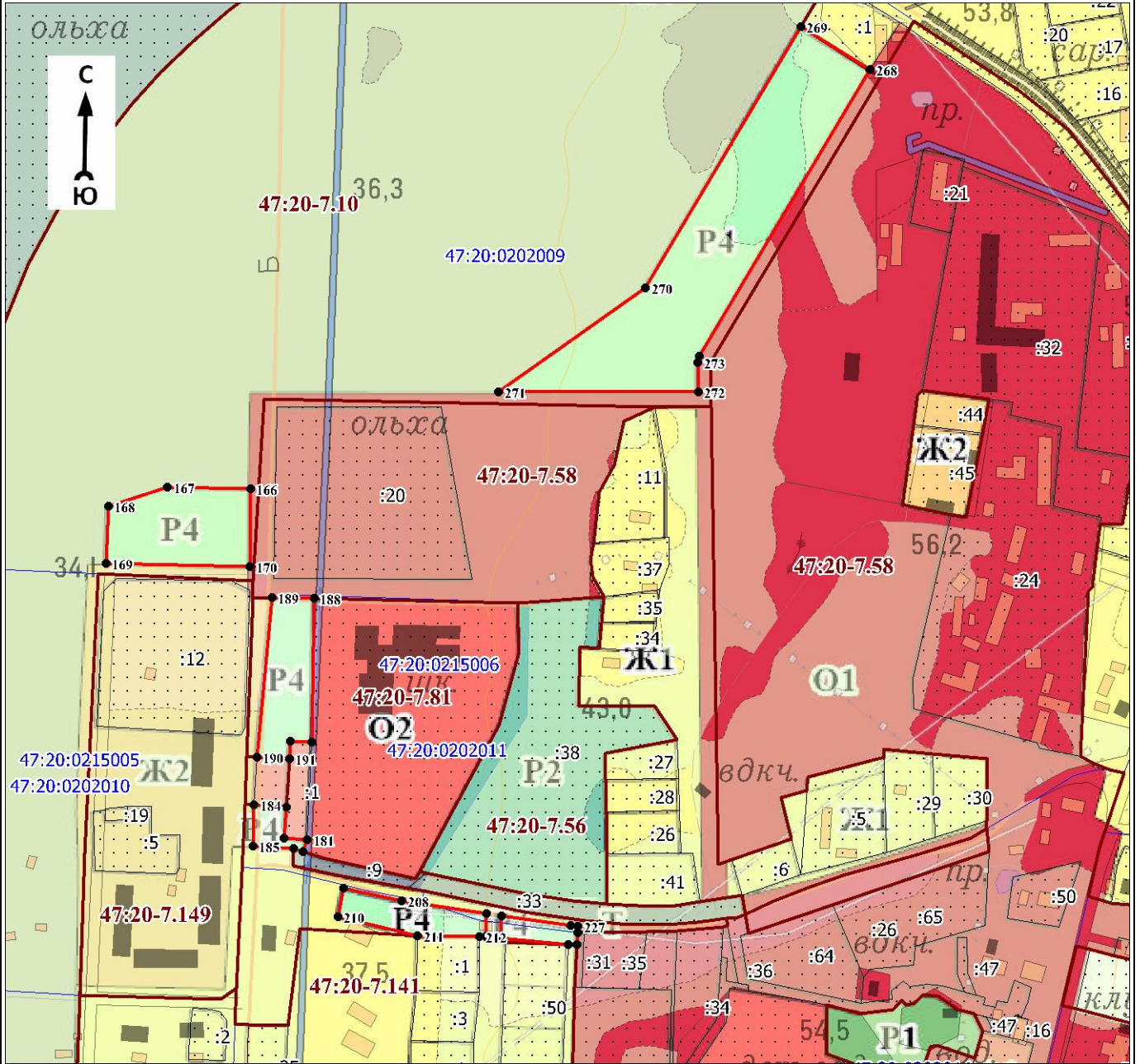
Используемые условные знаки и обозначения:

Условные обозначения представлены на листе 17

Подпись _____

Дата « ____ » _____ 20 г.

Место для оттиска печати (при наличии) лица, составившего описание местоположения границ объекта



Масштаб 1:5000

Используемые условные знаки и обозначения:

Условные обозначения представлены на листе 17

Подпись _____

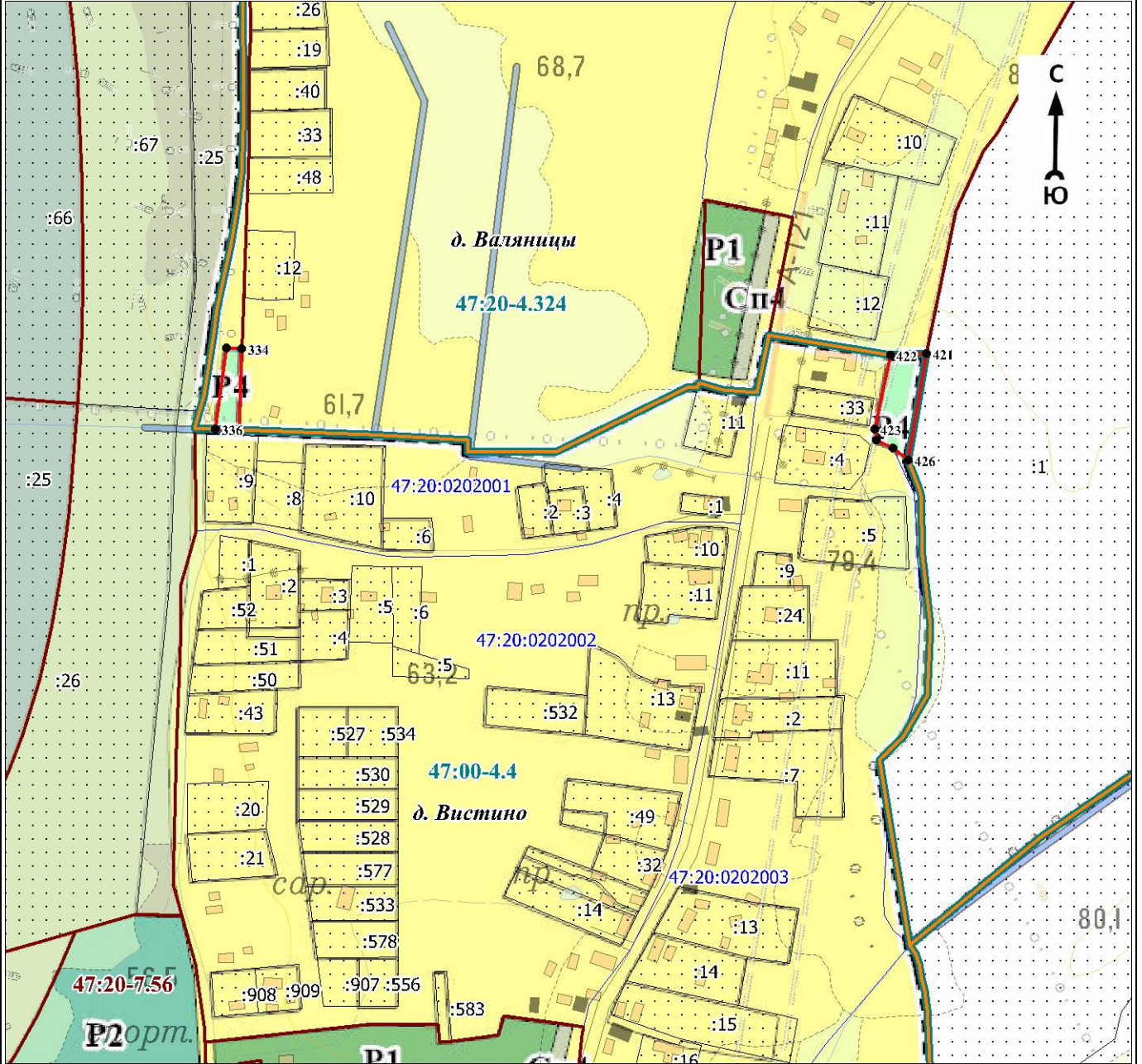
Дата « ____ » _____ 20 г.

Место для оттиска печати (при наличии) лица, составившего описание местоположения границ объекта

Раздел 4

План границ объекта

Выносной лист № 13



Масштаб 1:5000

Используемые условные знаки и обозначения:

Условные обозначения представлены на листе 17

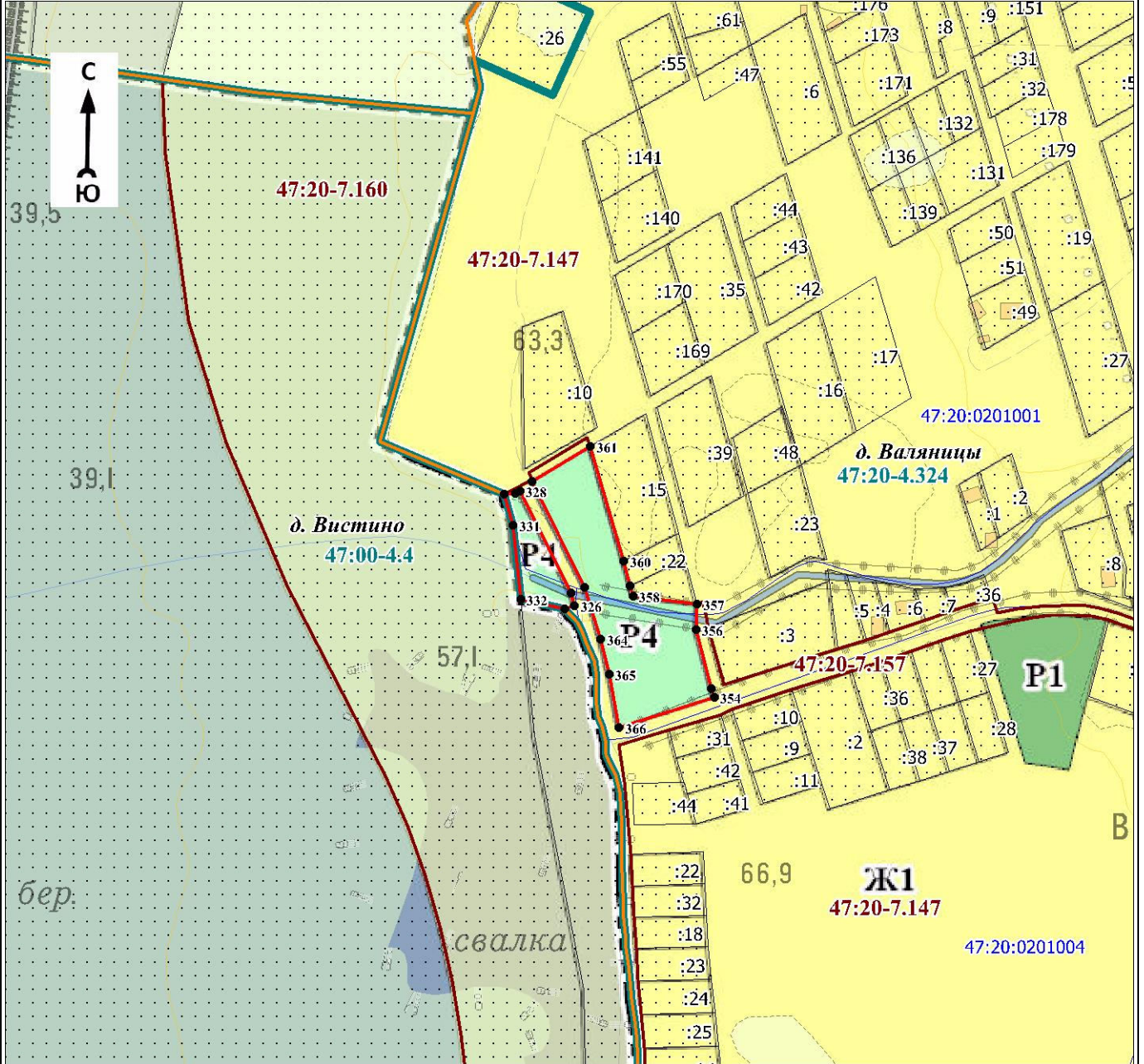
Подпись _____

Дата « ____ » _____ 20 г.

Место для оттиска печати (при наличии) лица, составившего описание местоположения границ объекта

План границ объекта

Выносной лист № 14



Масштаб 1:5000

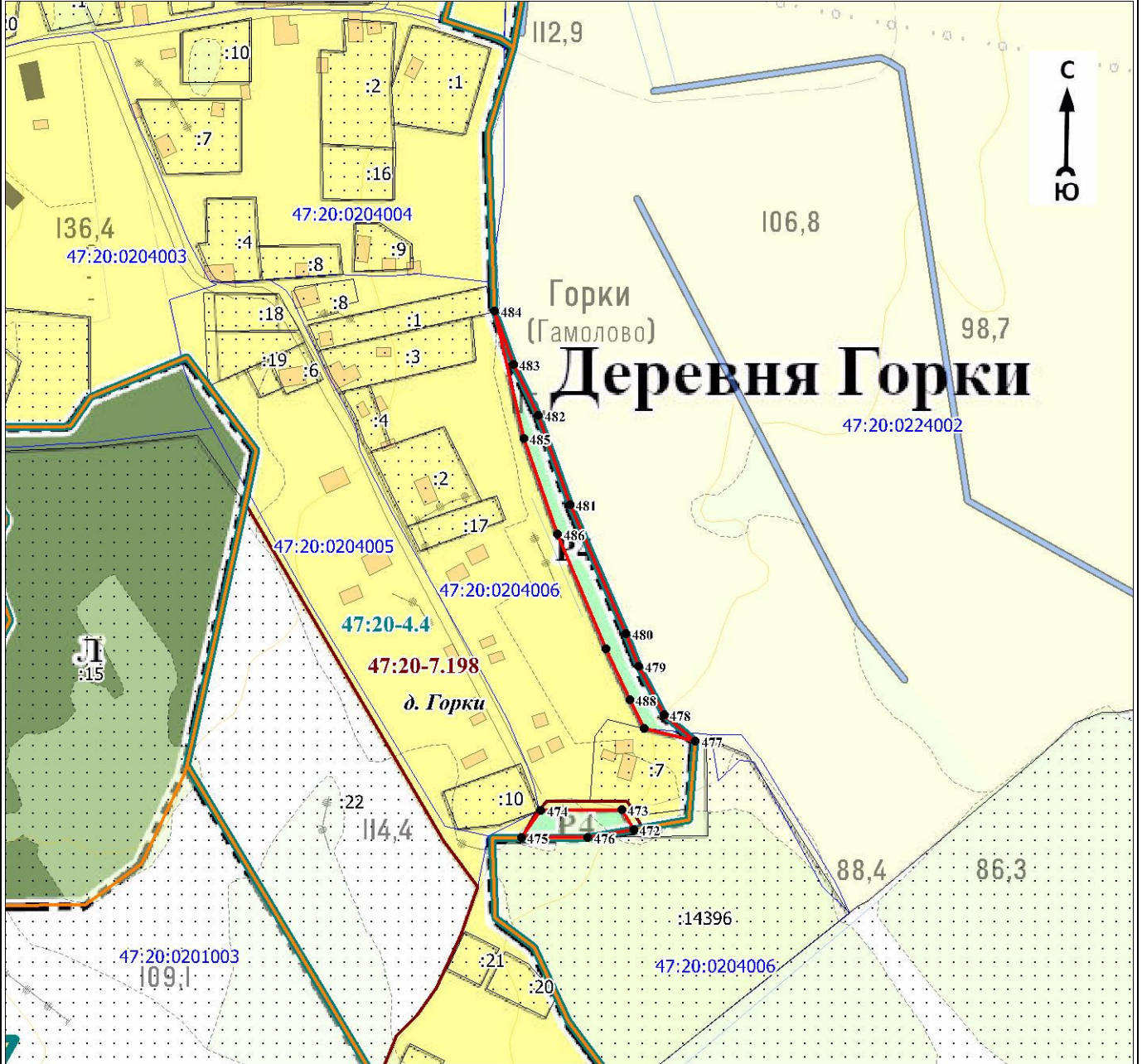
Используемые условные знаки и обозначения:

Условные обозначения представлены на листе 17

Подпись _____

Дата « ____ » _____ 20 г.

Место для оттиска печати (при наличии) лица, составившего описание местоположения границ объекта



Масштаб 1:5000

Используемые условные знаки и обозначения:

Условные обозначения представлены на листе 17

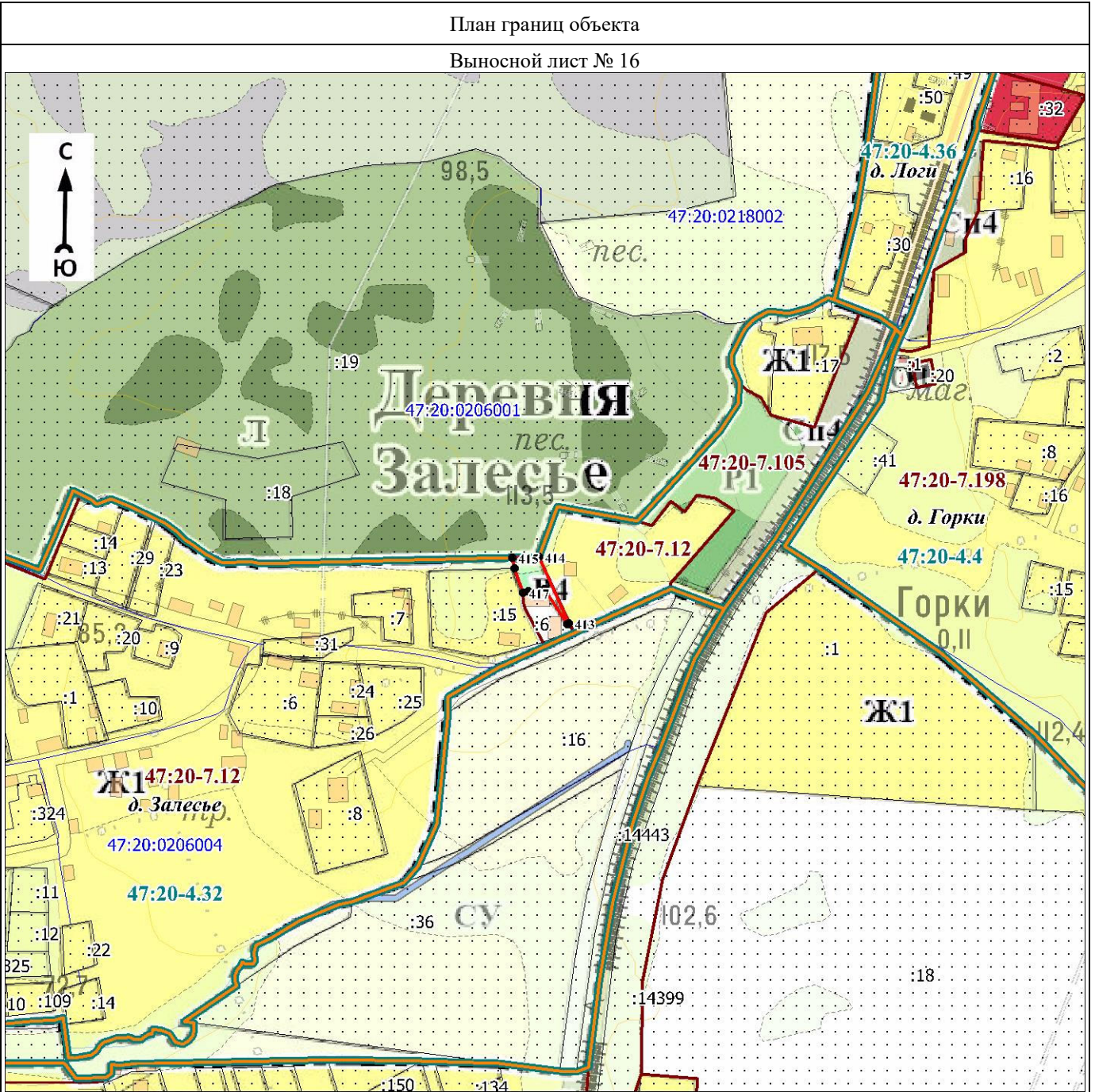
Подпись _____

Дата « ____ » _____ 20 г.

Место для оттиска печати (при наличии) лица, составившего описание местоположения границ объекта

План границ объекта

Выносной лист № 16



Масштаб 1:5000

Используемые условные знаки и обозначения:

Условные обозначения представлены на листе 17

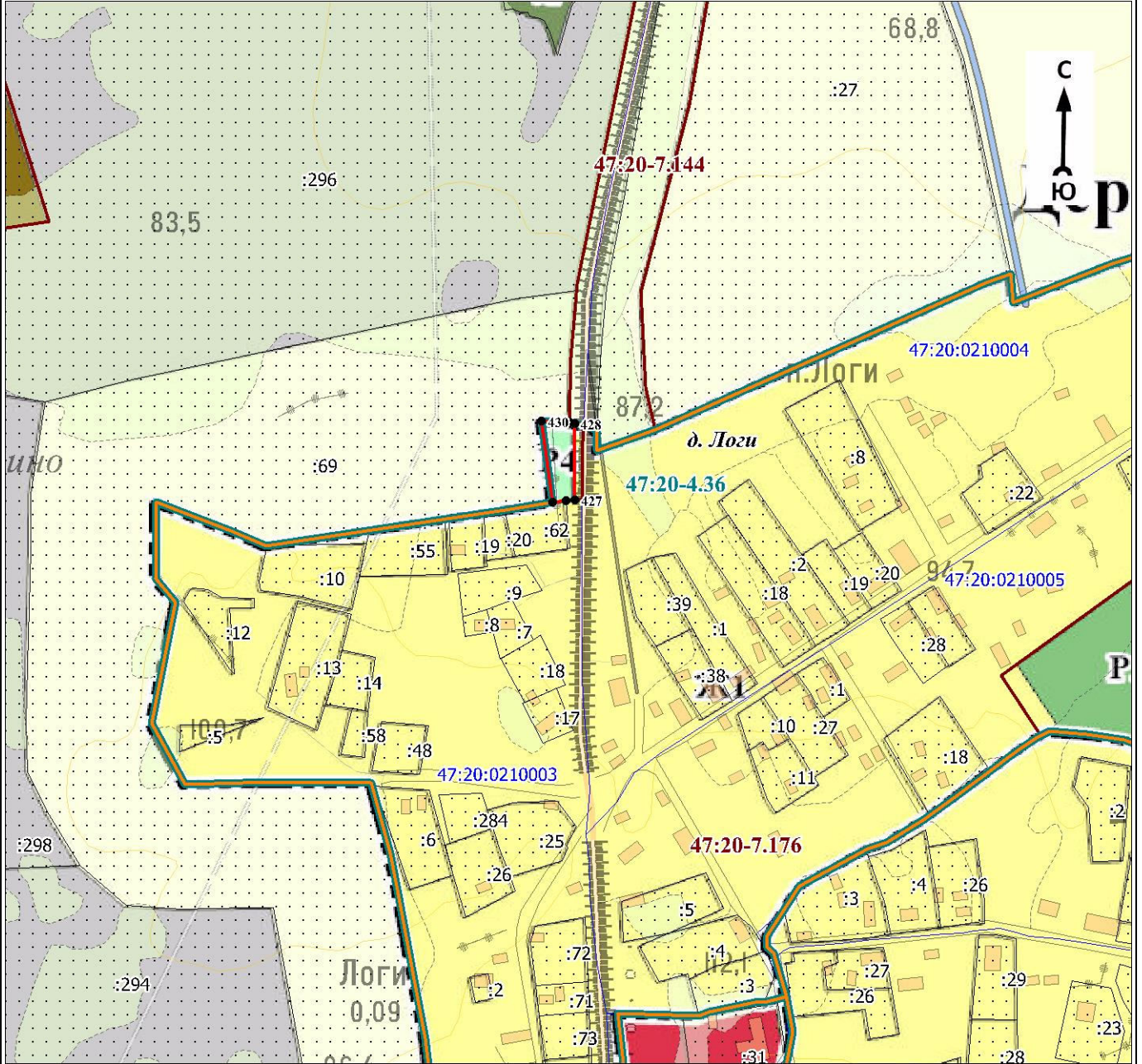
Подпись _____

Дата « ____ » _____ 20 г.

Место для оттиска печати (при наличии) лица, составившего описание местоположения границ объекта

План границ объекта

Выносной лист № 17



Масштаб 1:5000

Используемые условные знаки и обозначения:

Условные обозначения представлены на листе 17

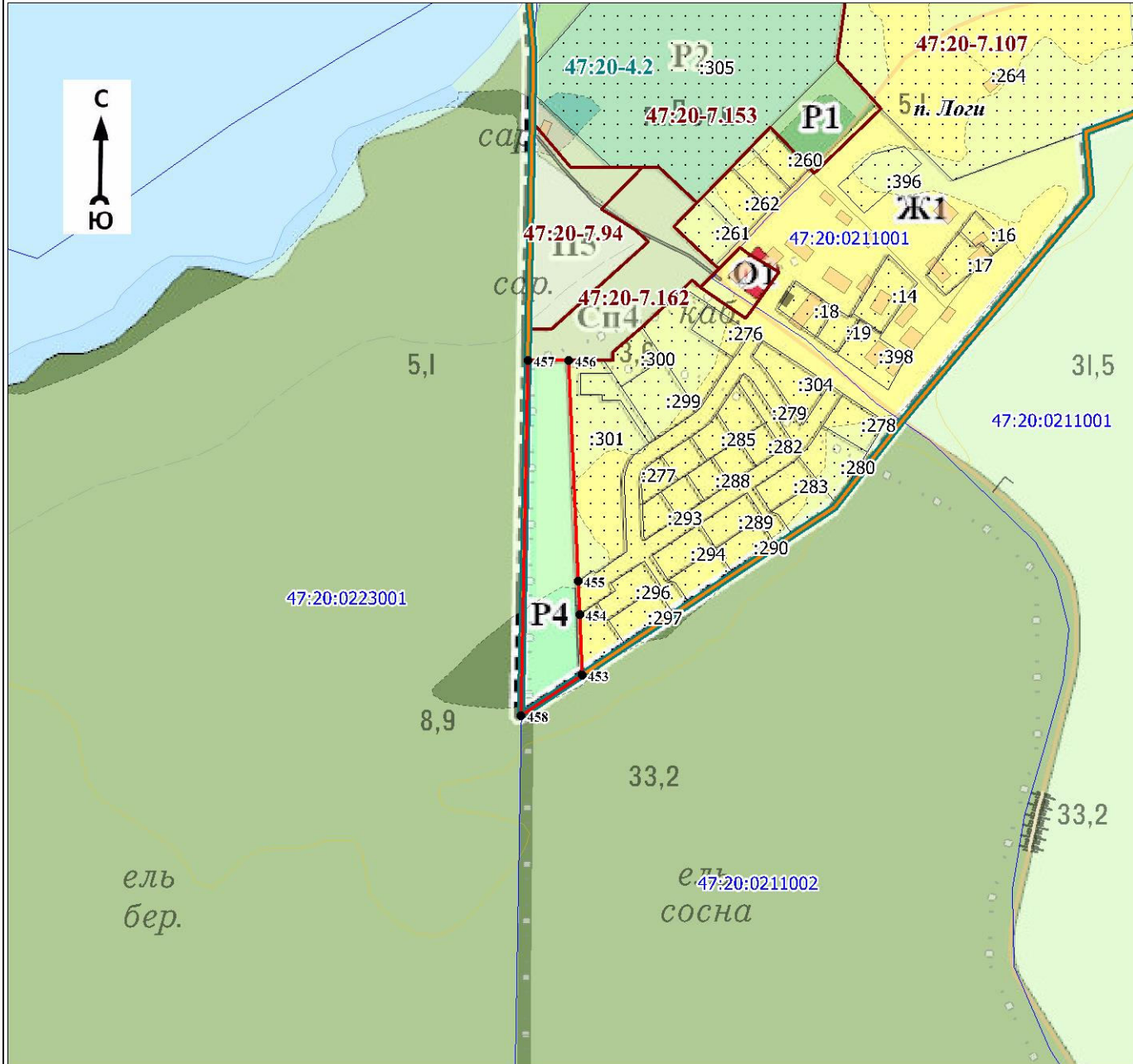
Подпись _____

Дата « ____ » _____ 20 г.

Место для оттиска печати (при наличии) лица, составившего описание местоположения границ объекта

План границ объекта

Выносной лист № 18



Масштаб 1:5000

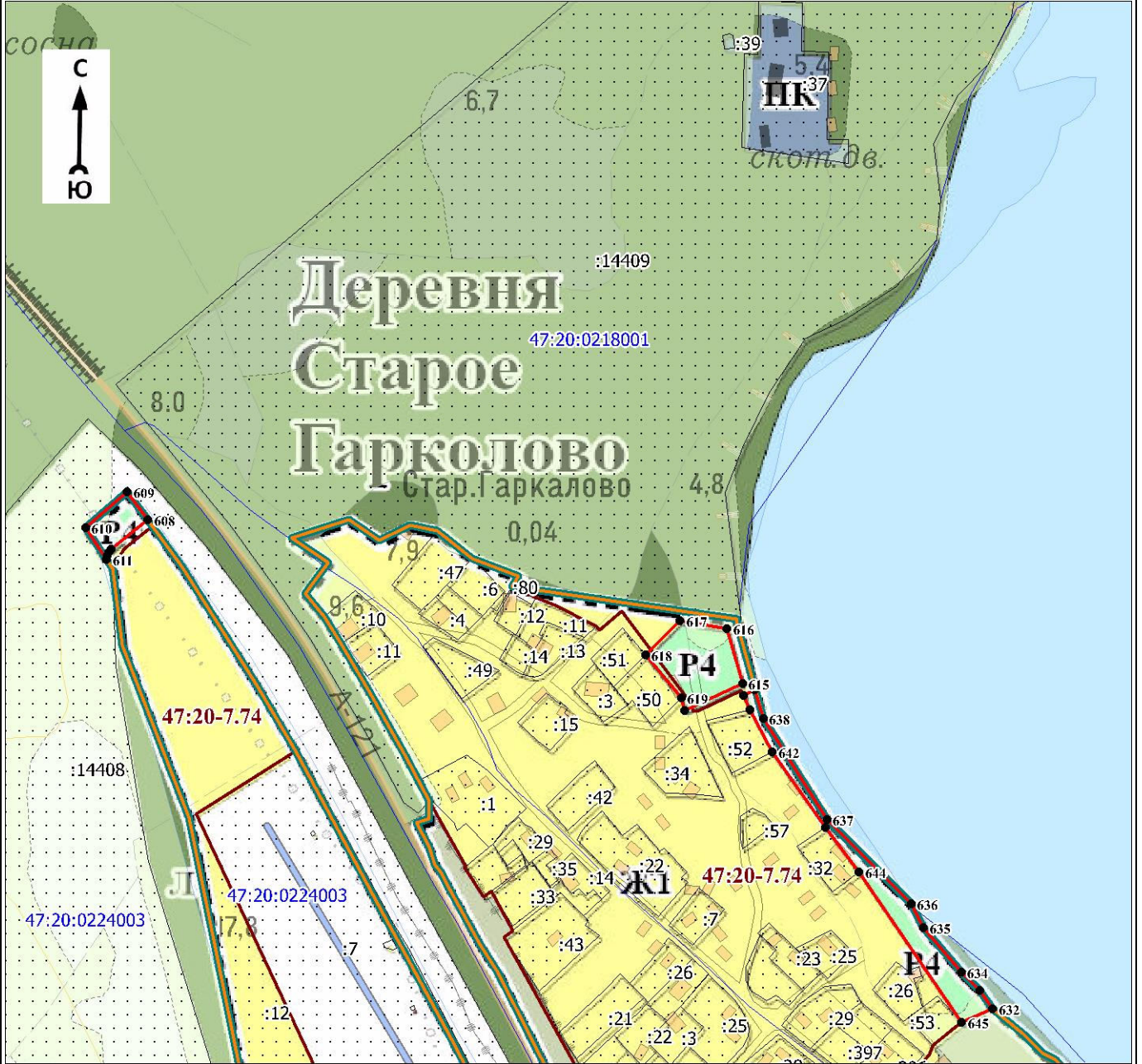
Используемые условные знаки и обозначения:

Условные обозначения представлены на листе 17

Подпись _____

Дата « ____ » _____ 20 г.

Место для оттиска печати (при наличии) лица, составившего описание местоположения границ объекта



Масштаб 1:5000

Используемые условные знаки и обозначения:

Условные обозначения представлены на листе 17

Подпись _____

Дата « ____ » _____ 20 г.

Место для оттиска печати (при наличии) лица, составившего описание местоположения границ объекта



Масштаб 1:5000

Используемые условные знаки и обозначения:

Условные обозначения представлены на листе 17

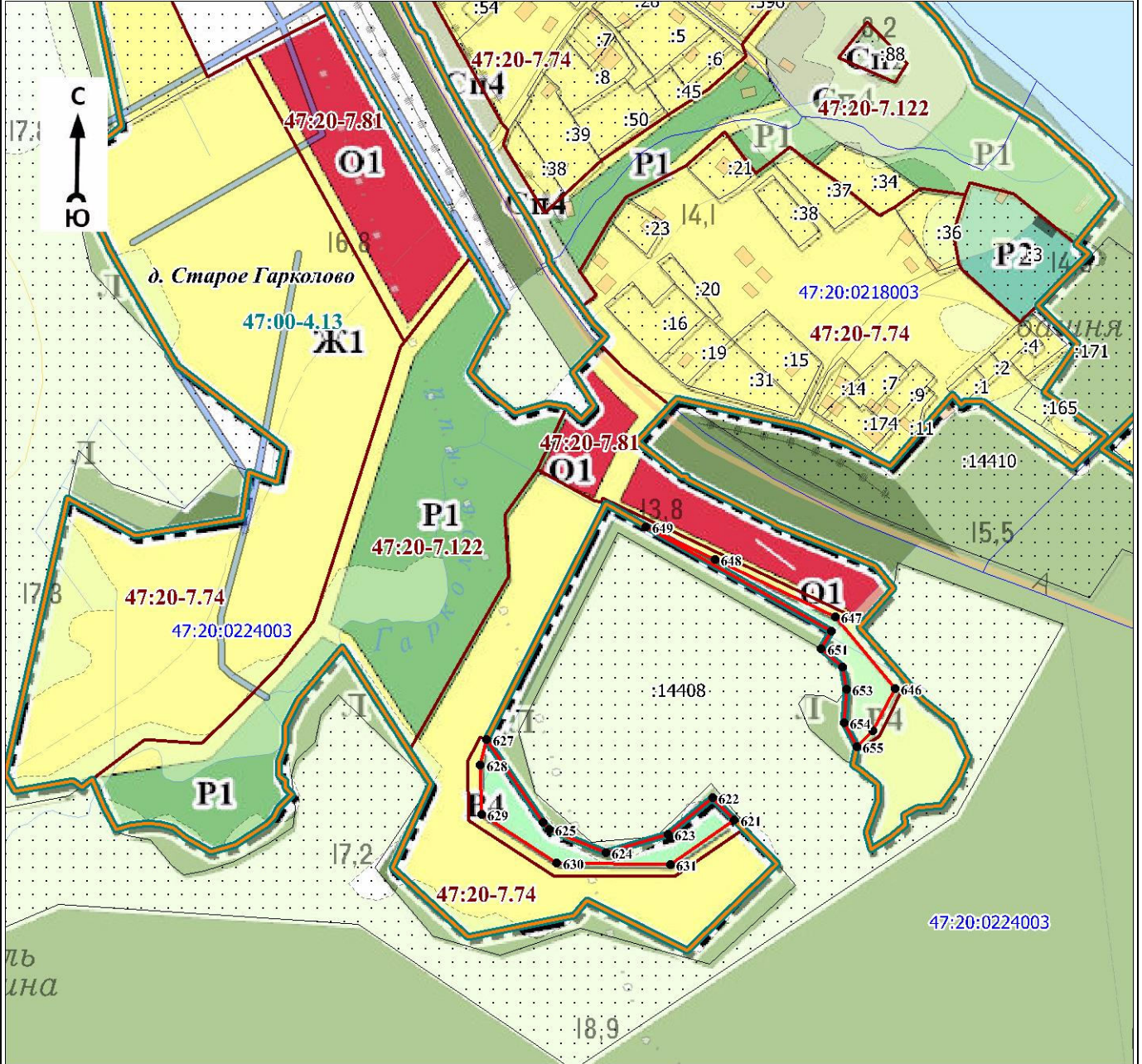
Подпись _____

Дата « ____ » _____ 20 г.

Место для оттиска печати (при наличии) лица, составившего описание местоположения границ объекта

План границ объекта

Выносной лист № 21



Масштаб 1:5000

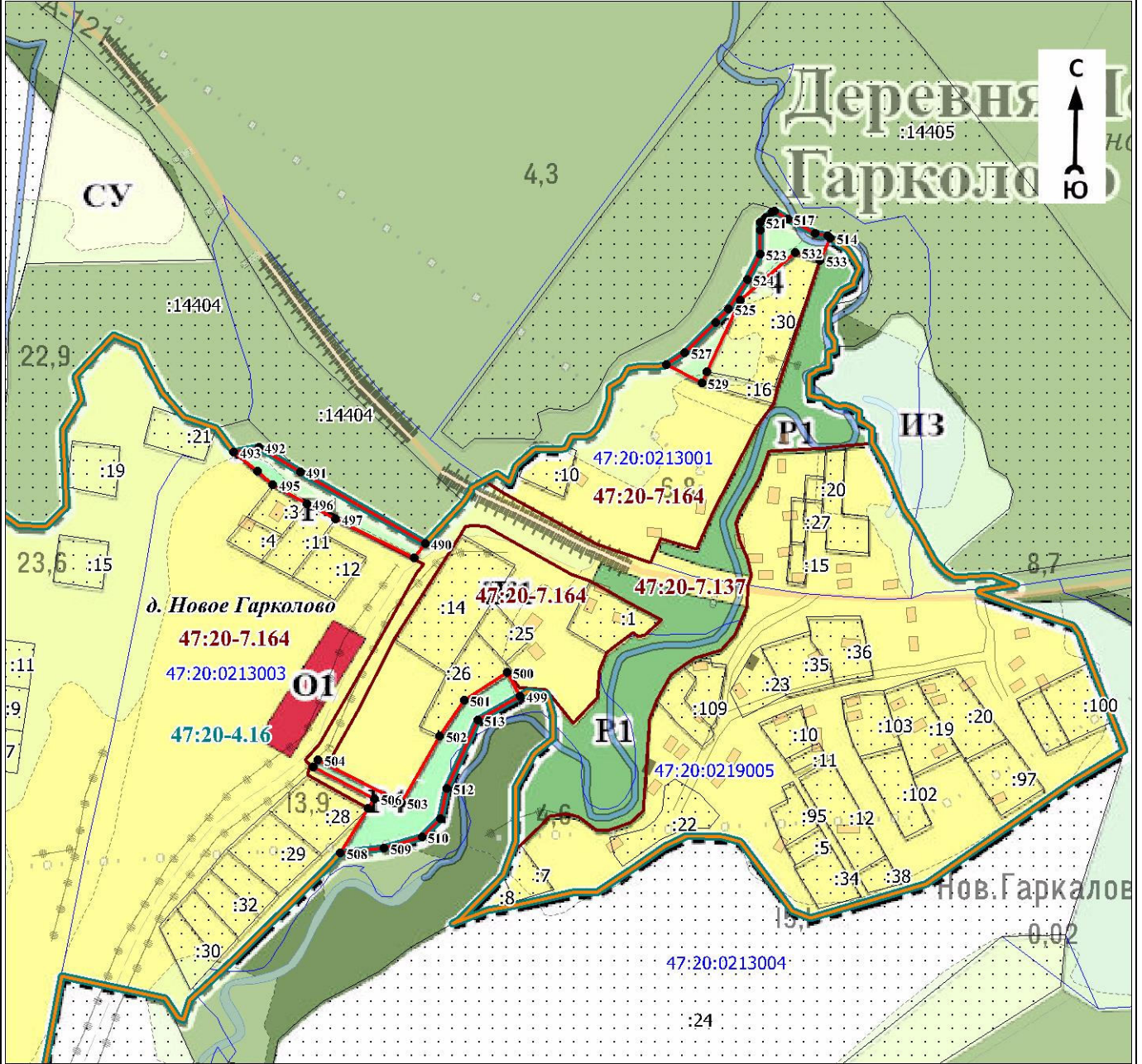
Используемые условные знаки и обозначения:

Условные обозначения представлены на листе 17

Подпись _____

Дата « ____ » _____ 20 г.

Место для оттиска печати (при наличии) лица, составившего описание местоположения границ объекта



Масштаб 1:5000

Используемые условные знаки и обозначения:

Условные обозначения представлены на листе 17

Подпись _____

Дата « ____ » _____ 20 г.

Место для оттиска печати (при наличии) лица, составившего описание местоположения границ объекта

Текстовое описание местоположения границ объекта

Прохождение границы		Описание прохождения границы
от точки	до точки	
1	2	3
1	2	—
2	3	—
3	4	—
4	5	—
5	6	—
6	7	—
7	8	—
8	9	—
9	10	—
10	11	—
11	12	—
12	13	—
13	14	—
14	15	—
15	16	—
16	17	—
17	18	—
18	19	—
19	20	—
20	21	—
21	22	—
22	23	—
23	24	—
24	1	—
25	26	—
26	27	—
27	28	—
28	29	—
29	30	—
30	31	—
31	32	—
32	33	—
33	34	—
34	35	—
35	36	—
36	37	—
37	38	—
38	39	—
39	40	—
40	41	—
41	42	—
42	43	—
43	44	—
44	45	—
45	46	—
46	47	—
47	48	—
48	49	—
49	50	—
50	51	—

Текстовое описание местоположения границ объекта

Прохождение границы		Описание прохождения границы
от точки	до точки	
51	52	—
52	53	—
53	54	—
54	55	—
55	25	—
56	57	—
57	58	—
58	59	—
59	60	—
60	61	—
61	62	—
62	63	—
63	64	—
64	65	—
65	66	—
66	67	—
67	68	—
68	56	—
69	70	—
70	71	—
71	72	—
72	73	—
73	74	—
74	75	—
75	76	—
76	77	—
77	78	—
78	79	—
79	80	—
80	81	—
81	82	—
82	69	—
83	84	—
84	85	—
85	86	—
86	87	—
87	88	—
88	89	—
89	90	—
90	91	—
91	92	—
92	93	—
93	94	—
94	95	—
95	96	—
96	97	—
97	98	—
98	99	—
99	100	—

Текстовое описание местоположения границ объекта

Прохождение границы		Описание прохождения границы
от точки	до точки	
100	101	—
101	102	—
102	103	—
103	104	—
104	105	—
105	106	—
106	107	—
107	108	—
108	109	—
109	110	—
110	111	—
111	112	—
112	113	—
113	114	—
114	83	—
115	116	—
116	117	—
117	118	—
118	119	—
119	120	—
120	121	—
121	122	—
122	123	—
123	124	—
124	125	—
125	126	—
126	127	—
127	128	—
128	129	—
129	130	—
130	131	—
131	132	—
132	133	—
133	134	—
134	135	—
135	136	—
136	137	—
137	138	—
138	115	—
139	140	—
140	141	—
141	142	—
142	143	—
143	144	—
144	145	—
145	146	—
146	147	—
147	148	—
148	149	—
149	150	—

Текстовое описание местоположения границ объекта

Прохождение границы		Описание прохождения границы
от точки	до точки	
150	151	—
151	152	—
152	153	—
153	154	—
154	155	—
155	156	—
156	157	—
157	158	—
158	159	—
159	160	—
160	161	—
161	139	—
162	163	—
163	164	—
164	165	—
165	162	—
166	167	—
167	168	—
168	169	—
169	170	—
170	166	—
171	172	—
172	173	—
173	174	—
174	175	—
175	176	—
176	177	—
177	178	—
178	179	—
179	180	—
180	171	—
181	182	—
182	183	—
183	184	—
184	185	—
185	186	—
186	187	—
187	181	—
188	189	—
189	190	—
190	191	—
191	192	—
192	193	—
193	188	—
194	195	—
195	196	—

Текстовое описание местоположения границ объекта

Прохождение границы		Описание прохождения границы
от точки	до точки	
196	197	—
197	198	—
198	199	—
199	200	—
200	201	—
201	194	—
202	203	—
203	204	—
204	205	—
205	206	—
206	202	—
207	208	—
208	209	—
209	210	—
210	211	—
211	212	—
212	213	—
213	207	—
214	215	—
215	216	—
216	217	—
217	218	—
218	219	—
219	220	—
220	221	—
221	222	—
222	223	—
223	224	—
224	225	—
225	226	—
226	214	—
227	228	—
228	229	—
229	230	—
230	231	—
231	232	—
232	233	—
233	227	—
234	235	—
235	236	—
236	237	—
237	238	—
238	239	—
239	240	—
240	241	—
241	242	—
242	243	—

Текстовое описание местоположения границ объекта

Прохождение границы		Описание прохождения границы
от точки	до точки	
243	244	—
244	245	—
245	246	—
246	247	—
247	248	—
248	249	—
249	234	—
250	251	—
251	252	—
252	253	—
253	254	—
254	255	—
255	256	—
256	257	—
257	258	—
258	259	—
259	250	—
260	261	—
261	262	—
262	263	—
263	264	—
264	265	—
265	266	—
266	267	—
267	260	—
268	269	—
269	270	—
270	271	—
271	272	—
272	273	—
273	274	—
274	268	—
275	276	—
276	277	—
277	278	—
278	279	—
279	275	—
280	281	—
281	282	—
282	283	—
283	284	—
284	285	—
285	286	—
286	287	—
287	288	—
288	289	—
289	290	—

Текстовое описание местоположения границ объекта

Прохождение границы		Описание прохождения границы
от точки	до точки	
290	291	—
291	292	—
292	293	—
293	294	—
294	295	—
295	296	—
296	297	—
297	298	—
298	299	—
299	280	—
300	301	—
301	302	—
302	303	—
303	304	—
304	305	—
305	306	—
306	307	—
307	308	—
308	309	—
309	310	—
310	311	—
311	312	—
312	313	—
313	314	—
314	315	—
315	316	—
316	317	—
317	300	—
318	319	—
319	320	—
320	321	—
321	322	—
322	323	—
323	324	—
324	325	—
325	318	—
326	327	—
327	328	—
328	329	—
329	330	—
330	331	—
331	332	—
332	333	—
333	326	—
334	335	—
335	336	—
336	337	—
337	334	—

Текстовое описание местоположения границ объекта

Прохождение границы		Описание прохождения границы
от точки	до точки	
338	339	—
339	340	—
340	341	—
341	342	—
342	343	—
343	344	—
344	345	—
345	346	—
346	347	—
347	348	—
348	349	—
349	350	—
350	351	—
351	352	—
352	353	—
353	338	—
354	355	—
355	356	—
356	357	—
357	358	—
358	359	—
359	360	—
360	361	—
361	362	—
362	363	—
363	364	—
364	365	—
365	366	—
366	354	—
367	368	—
368	369	—
369	370	—
370	371	—
371	372	—
372	373	—
373	374	—
374	375	—
375	376	—
376	377	—
377	378	—
378	379	—
379	380	—
380	381	—
381	382	—
382	383	—
383	384	—
384	385	—
385	386	—
386	387	—

Текстовое описание местоположения границ объекта

Прохождение границы		Описание прохождения границы
от точки	до точки	
387	388	—
388	389	—
389	390	—
390	367	—
391	392	—
392	393	—
393	394	—
394	395	—
395	396	—
396	397	—
397	398	—
398	399	—
399	400	—
400	401	—
401	402	—
402	403	—
403	404	—
404	391	—
405	406	—
406	407	—
407	408	—
408	409	—
409	410	—
410	411	—
411	412	—
412	405	—
413	414	—
414	415	—
415	416	—
416	417	—
417	418	—
418	419	—
419	420	—
420	413	—
421	422	—
422	423	—
423	424	—
424	425	—
425	426	—
426	421	—
427	428	—
428	429	—
429	430	—
430	431	—
431	432	—
432	427	—

Текстовое описание местоположения границ объекта

Прохождение границы		Описание прохождения границы
от точки	до точки	
433	434	—
434	435	—
435	436	—
436	437	—
437	438	—
438	439	—
439	440	—
440	441	—
441	442	—
442	443	—
443	444	—
444	445	—
445	446	—
446	447	—
447	448	—
448	449	—
449	450	—
450	451	—
451	452	—
452	433	—
453	454	—
454	455	—
455	456	—
456	457	—
457	458	—
458	453	—
459	460	—
460	461	—
461	462	—
462	463	—
463	464	—
464	465	—
465	466	—
466	467	—
467	468	—
468	469	—
469	470	—
470	471	—
471	459	—
472	473	—
473	474	—
474	475	—
475	476	—
476	472	—
477	478	—
478	479	—
479	480	—
480	481	—

Текстовое описание местоположения границ объекта

Прохождение границы		Описание прохождения границы
от точки	до точки	
481	482	—
482	483	—
483	484	—
484	485	—
485	486	—
486	487	—
487	488	—
488	489	—
489	477	—
490	491	—
491	492	—
492	493	—
493	494	—
494	495	—
495	496	—
496	497	—
497	498	—
498	490	—
499	500	—
500	501	—
501	502	—
502	503	—
503	504	—
504	505	—
505	506	—
506	507	—
507	508	—
508	509	—
509	510	—
510	511	—
511	512	—
512	513	—
513	499	—
514	515	—
515	516	—
516	517	—
517	518	—
518	519	—
519	520	—
520	521	—
521	522	—
522	523	—
523	524	—
524	525	—
525	526	—
526	527	—
527	528	—
528	529	—
529	530	—

Текстовое описание местоположения границ объекта

Прохождение границы		Описание прохождения границы
от точки	до точки	
530	531	—
531	532	—
532	533	—
533	514	—
534	535	—
535	536	—
536	537	—
537	538	—
538	539	—
539	540	—
540	541	—
541	542	—
542	543	—
543	544	—
544	545	—
545	546	—
546	547	—
547	548	—
548	549	—
549	550	—
550	551	—
551	552	—
552	553	—
553	554	—
554	555	—
555	556	—
556	557	—
557	558	—
558	559	—
559	560	—
560	561	—
561	562	—
562	563	—
563	564	—
564	565	—
565	534	—
566	567	—
567	568	—
568	569	—
569	570	—
570	571	—
571	572	—
572	573	—
573	574	—
574	575	—
575	576	—
576	577	—
577	578	—
578	579	—
579	580	—

Текстовое описание местоположения границ объекта

Прохождение границы		Описание прохождения границы
от точки	до точки	
580	566	—
581	582	—
582	583	—
583	584	—
584	585	—
585	586	—
586	587	—
587	588	—
588	589	—
589	590	—
590	591	—
591	592	—
592	593	—
593	594	—
594	595	—
595	596	—
596	597	—
597	598	—
598	599	—
599	600	—
600	601	—
601	602	—
602	603	—
603	604	—
604	605	—
605	606	—
606	607	—
607	581	—
608	609	—
609	610	—
610	611	—
611	612	—
612	613	—
613	614	—
614	608	—
615	616	—
616	617	—
617	618	—
618	619	—
619	620	—
620	615	—
621	622	—
622	623	—
623	624	—
624	625	—
625	626	—
626	627	—
627	628	—

Текстовое описание местоположения границ объекта		
Прохождение границы		Описание прохождения границы
от точки	до точки	
628	629	—
629	630	—
630	631	—
631	621	—
632	633	—
633	634	—
634	635	—
635	636	—
636	637	—
637	638	—
638	639	—
639	640	—
640	641	—
641	642	—
642	643	—
643	644	—
644	645	—
645	632	—
646	647	—
647	648	—
648	649	—
649	650	—
650	651	—
651	652	—
652	653	—
653	654	—
654	655	—
655	656	—
656	646	—

ОПИСАНИЕ МЕСТОПОЛОЖЕНИЯ ГРАНИЦ

Сх1. Зона сельскохозяйственных предприятий

(наименование объекта, местоположение границ которого описано (далее - объект)

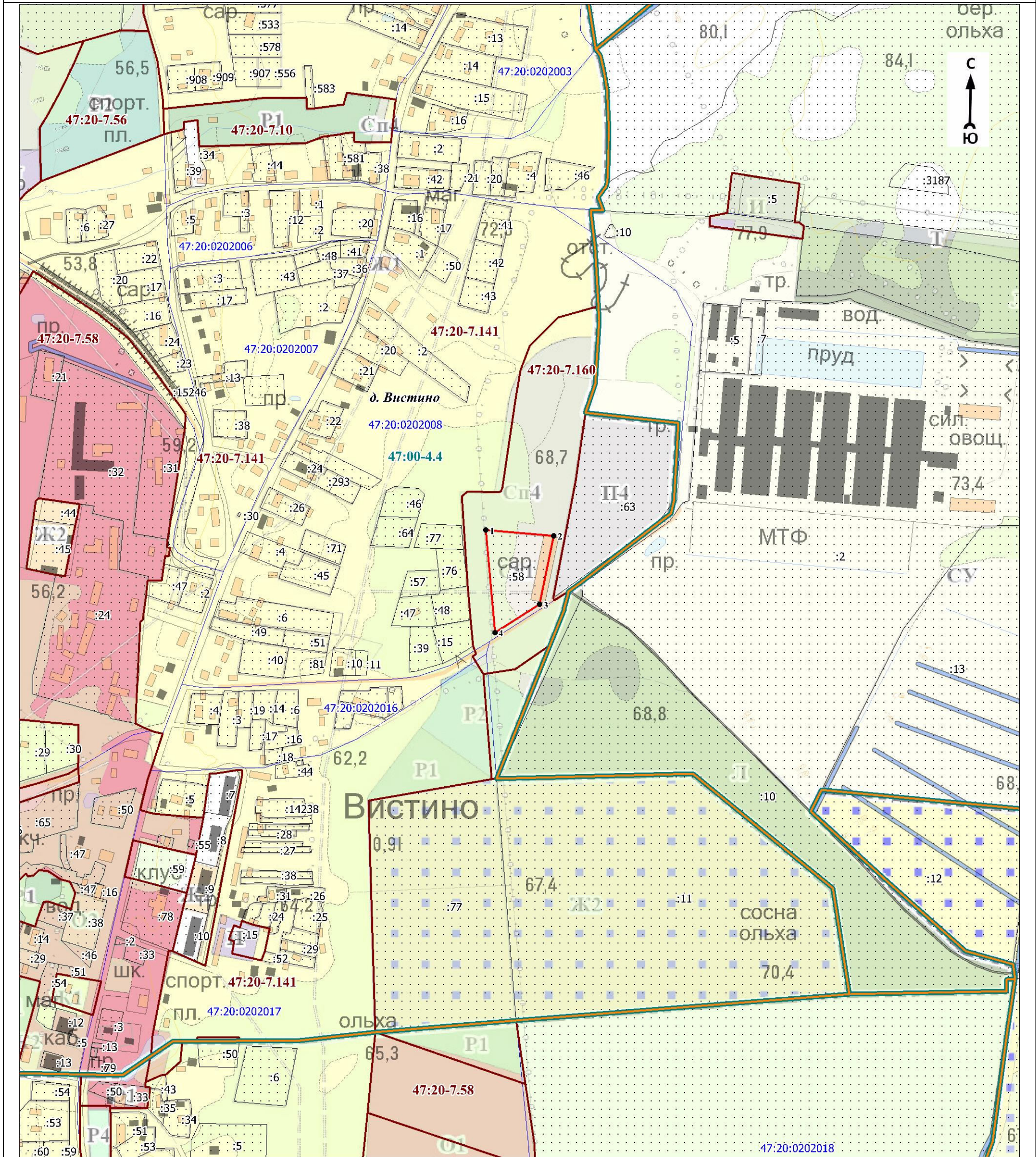
Раздел 1

Сведения об объекте		
№ п/п	Характеристики объекта	Описание характеристик
1	2	3
1	Местоположение объекта	Ленинградская область, Кингисеппский район, Вистинское сельское поселение
2	Площадь объекта ± величина погрешности определения площади ($P \pm \Delta P$), м ²	8105 ± 2206
3	Иные характеристики объекта	<p>Виды разрешённого использования земельных участков и объектов капитального строительства:</p> <p>1) Основные виды разрешённого использования:</p> <ul style="list-style-type: none"> - Животноводство; - Хранение и переработка сельскохозяйственной продукции; - Питомники; - Обеспечение сельскохозяйственного производства; - Коммунальное обслуживание; - Амбулаторное ветеринарное обслуживание; - Приюты для животных; - Деловое управление; - Обслуживание автотранспорта; - Склады. <p>2) Условно разрешённые виды использования не установлены.</p> <p>3) Вспомогательные виды разрешённого использования:</p> <ul style="list-style-type: none"> - Площадки отдыха; - Благоустройство и озеленение; - Хозяйственные площадки; - Временные стоянки (парковки) автотранспорта.

Раздел 2

Сведения о местоположении границ объекта					
1. Система координат МСК 47 зона 1					
2. Сведения о характерных точках границ объекта					
Обозначение характерных точек границ	Координаты, м		Метод определения координат характерной точки	Средняя квадратическая погрешность положения характерной точки (Mt), м	Описание обозначения точки на местности (при наличии)
	X	Y			
1	2	3	4	5	6
1	418233,49	1280067,25	Аналитический метод	0,2	Закрепление отсутствует
2	418226,08	1280155,60	Аналитический метод	0,2	Закрепление отсутствует
3	418136,79	1280137,29	Аналитический метод	0,2	Закрепление отсутствует
4	418100,35	1280079,03	Аналитический метод	0,2	Закрепление отсутствует
1	418233,49	1280067,25	Аналитический метод	0,2	Закрепление отсутствует
3. Сведения о характерных точках части (частей) границы объекта					
Обозначение характерных точек части границы	Координаты, м		Метод определения координат характерной точки	Средняя квадратическая погрешность положения характерной точки (Mt), м	Описание обозначения точки на местности (при наличии)
	X	Y			
1	2	3	4	5	6
-	-	-	-	-	-

План границ объекта



Масштаб 1:5000

Используемые условные знаки и обозначения:










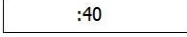

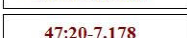
Условные обозначения представлены на листе 4

Подпись _____

Дата « ____ » _____ 20 г.

Место для оттиска печати (при наличии) лица, составившего описание местоположения границ объекта

Условные обозначения

	- характерная точка границы объекта
	- граница объекта
	- граница территориальной зоны, сведения о которой содержатся в Едином государственном реестре недвижимости
	- граница кадастрового квартала
	- граница населённого пункта, сведения о которой содержатся в генеральном плане "Вистинского сельского поселения" Кингисеппского муниципального района Ленинградской области
	- граница населённого пункта, сведения о которой содержатся в Едином государственном реестре недвижимости
	- существующие границы земельного участка, сведения о которой содержатся в Едином государственном реестре недвижимости
	- обозначение земельного участка, сведения о котором содержатся в Едином государственном реестре недвижимости
	- номер кадастрового квартала
	- реестровый номер границы территориальной зоны, сведения о которой содержатся в Едином государственном реестре недвижимости
	- реестровый номер границы населенного пункта, сведения о котором содержатся в Едином государственном реестре недвижимости
	- наименование населённого пункта

Текстовое описание местоположения границ объекта		
Прохождение границы		Описание прохождения границы
от точки	до точки	
1	2	3
1	2	-
2	3	-
3	4	-
4	1	-

ОПИСАНИЕ МЕСТОПОЛОЖЕНИЯ ГРАНИЦ

Сх2. Зона ведения садоводства и огородничества

(наименование объекта, местоположение границ которого описано (далее - объект))

Раздел 1

Сведения об объекте		
№ п/п	Характеристики объекта	Описание характеристик
1	2	3
1	Местоположение объекта	Ленинградская область, Кингисеппский район, Вистинское сельское поселение
2	Площадь объекта ± величина погрешности определения площади ($P \pm \Delta P$), м ²	232271 ± 11808
3	Иные характеристики объекта	<p>Виды разрешённого использования земельных участков и объектов капитального строительства:</p> <p>1) Основные виды разрешённого использования:</p> <ul style="list-style-type: none"> - Земельные участки общего назначения; - Ведение огородничества (Предельные размеры земельных участков: Предельный минимальный размер земельного участка 100 кв.м; Предельный максимальный размер земельного участка 1000 кв.м); - Ведение садоводства (Предельные размеры земельных участков: Предельный минимальный размер земельного участка 500 кв.м; Предельный максимальный размер земельного участка 1200 кв.м) <p>2) Условно разрешённые виды использования не устанавливаются.</p> <p>3) Вспомогательные виды разрешённого использования не устанавливаются.</p>

Раздел 2

Сведения о местоположении границ объекта					
1. Система координат МСК 47 зона 1					
2. Сведения о характерных точках границ объекта					
Обозначение характерных точек границ	Координаты, м		Метод определения координат характерной точки	Средняя квадратическая погрешность положения характерной точки (Mt), м	Описание обозначения точки на местности (при наличии)
	X	Y			
1	2	3	4	5	6
1	425142,18	1283698,98	Картометрический метод	7	Закрепление отсутствует
2	425070,24	1283759,80	Картометрический метод	7	Закрепление отсутствует
3	425039,35	1283799,89	Картометрический метод	7	Закрепление отсутствует
4	425017,25	1283828,57	Картометрический метод	7	Закрепление отсутствует
5	424979,16	1283869,07	Аналитический метод	0,2	Закрепление отсутствует
6	424941,41	1283909,20	Картометрический метод	7	Закрепление отсутствует
7	424944,63	1283842,33	Картометрический метод	7	Закрепление отсутствует
8	424952,10	1283816,16	Картометрический метод	7	Закрепление отсутствует
9	424953,37	1283805,15	Картометрический метод	7	Закрепление отсутствует
10	425018,05	1283753,25	Картометрический метод	7	Закрепление отсутствует
11	425038,97	1283736,47	Картометрический метод	7	Закрепление отсутствует
12	425111,42	1283667,45	Картометрический метод	7	Закрепление отсутствует
13	425104,92	1283647,95	Картометрический метод	7	Закрепление отсутствует
14	425091,95	1283630,19	Картометрический метод	7	Закрепление отсутствует
15	425081,10	1283615,33	Картометрический метод	7	Закрепление отсутствует
16	425070,58	1283600,92	Картометрический метод	7	Закрепление отсутствует
17	425060,39	1283586,97	Картометрический метод	7	Закрепление отсутствует
18	425050,12	1283572,91	Картометрический метод	7	Закрепление отсутствует
19	425039,85	1283558,85	Аналитический метод	0,2	Закрепление отсутствует
20	425029,73	1283544,99	Картометрический метод	7	Закрепление отсутствует
21	425018,91	1283530,16	Картометрический метод	7	Закрепление отсутствует
22	425007,80	1283514,95	Картометрический метод	7	Закрепление отсутствует
23	424998,47	1283502,17	Картометрический метод	7	Закрепление отсутствует
24	424990,08	1283490,69	Аналитический метод	0,1	Закрепление отсутствует
25	424987,73	1283451,63	Аналитический метод	0,2	Закрепление отсутствует
26	424986,66	1283433,74	Картометрический метод	7	Закрепление отсутствует

Сведения о местоположении границ объекта

1. Система координат МСК 47 зона 1

2. Сведения о характерных точках границ объекта

Обозначение характерных точек границ	Координаты, м		Метод определения координат характерной точки	Средняя квадратическая погрешность положения характерной точки (Mt), м	Описание обозначения точки на местности (при наличии)
	X	Y			
27	424998,43	1283397,36	Картометрический метод	7	Закрепление отсутствует
28	425002,08	1283364,53	Картометрический метод	7	Закрепление отсутствует
29	425006,99	1283320,28	Картометрический метод	7	Закрепление отсутствует
30	425008,37	1283307,06	Аналитический метод	0,1	Закрепление отсутствует
31	425008,40	1283305,20	Картометрический метод	7	Закрепление отсутствует
32	425028,10	1283302,67	Картометрический метод	7	Закрепление отсутствует
33	425024,40	1283272,50	Картометрический метод	7	Закрепление отсутствует
34	425028,87	1283215,92	Картометрический метод	7	Закрепление отсутствует
35	425037,95	1283196,48	Картометрический метод	7	Закрепление отсутствует
36	425024,64	1283162,81	Аналитический метод	0,1	Закрепление отсутствует
37	425022,95	1283158,54	Аналитический метод	0,1	Закрепление отсутствует
38	425021,52	1283154,92	Аналитический метод	0,1	Закрепление отсутствует
39	425009,39	1283124,29	Аналитический метод	0,2	Закрепление отсутствует
40	424994,53	1283086,75	Аналитический метод	0,1	Закрепление отсутствует
41	424979,24	1283048,12	Аналитический метод	0,1	Закрепление отсутствует
42	424958,57	1283048,51	Аналитический метод	0,2	Закрепление отсутствует
43	424944,05	1283048,78	Картометрический метод	7	Закрепление отсутствует
44	424940,42	1282992,13	Аналитический метод	0,2	Закрепление отсутствует
45	424938,61	1282963,87	Аналитический метод	0,2	Закрепление отсутствует
46	424936,95	1282937,88	Аналитический метод	0,2	Закрепление отсутствует
47	424935,58	1282916,56	Аналитический метод	0,2	Закрепление отсутствует
48	424935,06	1282908,42	Картометрический метод	7	Закрепление отсутствует
49	424938,84	1282887,88	Картометрический метод	7	Закрепление отсутствует
50	424936,35	1282867,09	Картометрический метод	7	Закрепление отсутствует
51	424933,92	1282846,77	Картометрический метод	7	Закрепление отсутствует
52	424929,79	1282812,32	Картометрический метод	7	Закрепление отсутствует
53	424925,65	1282777,83	Картометрический метод	7	Закрепление отсутствует
54	424922,69	1282753,05	Картометрический метод	7	Закрепление отсутствует
55	424922,09	1282746,77	Картометрический метод	7	Закрепление отсутствует
56	424919,61	1282720,54	Картометрический метод	7	Закрепление отсутствует
57	424917,28	1282695,99	Картометрический метод	7	Закрепление отсутствует
58	424915,02	1282672,14	Картометрический метод	7	Закрепление отсутствует
59	424912,93	1282650,16	Картометрический метод	7	Закрепление отсутствует
60	424910,96	1282629,34	Картометрический метод	7	Закрепление отсутствует
61	424909,16	1282610,35	Картометрический метод	7	Закрепление отсутствует
62	424907,81	1282596,09	Картометрический метод	7	Закрепление отсутствует
63	424911,06	1282594,45	Картометрический метод	7	Закрепление отсутствует
64	424909,70	1282579,83	Картометрический метод	7	Закрепление отсутствует
65	424907,97	1282561,08	Картометрический метод	7	Закрепление отсутствует
66	424904,66	1282562,95	Картометрический метод	7	Закрепление отсутствует
67	424901,87	1282533,49	Картометрический метод	7	Закрепление отсутствует
68	424877,61	1282510,26	Картометрический метод	7	Закрепление отсутствует
69	424880,72	1282508,61	Картометрический метод	7	Закрепление отсутствует
70	424866,08	1282493,89	Картометрический метод	7	Закрепление отсутствует
71	424853,58	1282481,31	Картометрический метод	7	Закрепление отсутствует
72	424849,70	1282483,52	Картометрический метод	7	Закрепление отсутствует
73	424838,32	1282472,62	Картометрический метод	7	Закрепление отсутствует
74	424827,08	1282461,85	Картометрический метод	7	Закрепление отсутствует
75	424890,36	1282423,39	Аналитический метод	0,1	Закрепление отсутствует
76	424899,02	1282418,12	Аналитический метод	0,1	Закрепление отсутствует
77	424953,29	1282385,13	Картометрический метод	7	Закрепление отсутствует
78	424956,64	1282400,57	Картометрический метод	7	Закрепление отсутствует
79	424961,34	1282422,25	Картометрический метод	7	Закрепление отсутствует
80	424964,66	1282437,58	Картометрический метод	7	Закрепление отсутствует
81	424967,85	1282452,30	Картометрический метод	7	Закрепление отсутствует
82	424970,79	1282465,86	Картометрический метод	7	Закрепление отсутствует
83	424976,97	1282494,39	Картометрический метод	7	Закрепление отсутствует

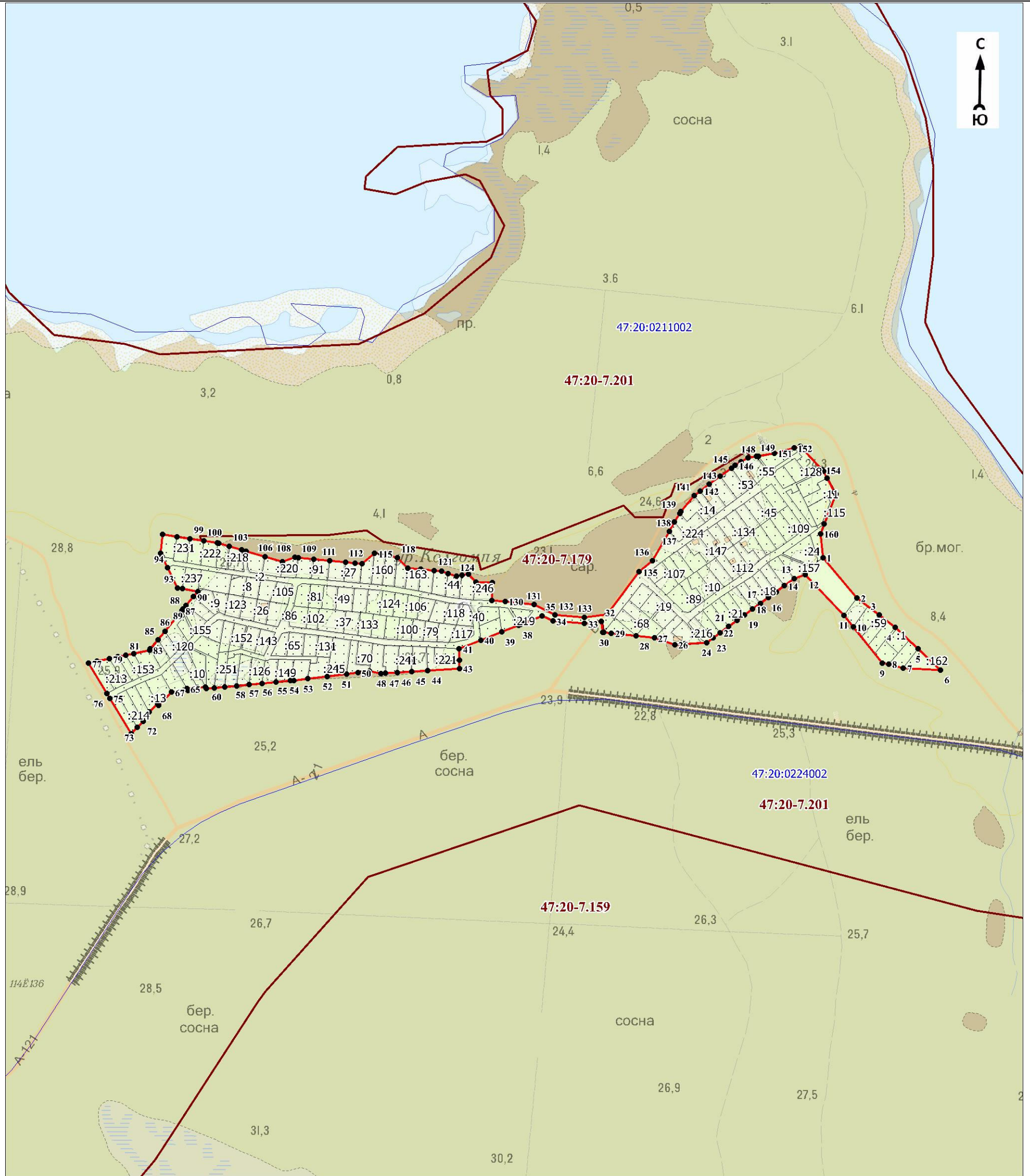
Сведения о местоположении границ объекта

1. Система координат МСК 47 зона 1

2. Сведения о характерных точках границ объекта

Обозначение характерных точек границ	Координаты, м		Метод определения координат характерной точки	Средняя квадратическая погрешность положения характерной точки (Mt), м	Описание обозначения точки на местности (при наличии)
	X	Y			
84	424978,84	1282495,92	Картометрический метод	7	Закрепление отсутствует
85	424995,21	1282509,39	Картометрический метод	7	Закрепление отсутствует
86	425010,44	1282521,91	Картометрический метод	7	Закрепление отсутствует
87	425047,49	1282552,39	Аналитический метод	0,1	Закрепление отсутствует
88	425050,20	1282554,62	Аналитический метод	0,1	Закрепление отсутствует
89	425056,67	1282559,93	Картометрический метод	7	Закрепление отсутствует
90	425072,53	1282572,98	Аналитический метод	0,2	Закрепление отсутствует
91	425082,00	1282580,77	Картометрический метод	7	Закрепление отсутствует
92	425086,53	1282553,48	Аналитический метод	0,2	Закрепление отсутствует
93	425088,02	1282544,47	Картометрический метод	7	Закрепление отсутствует
94	425124,05	1282526,69	Аналитический метод	0,1	Закрепление отсутствует
95	425143,65	1282517,02	Аналитический метод	0,1	Закрепление отсутствует
96	425149,90	1282513,94	Картометрический метод	7	Закрепление отсутствует
97	425183,53	1282518,23	Картометрический метод	7	Закрепление отсутствует
98	425179,55	1282543,89	Аналитический метод	0,2	Закрепление отсутствует
99	425176,00	1282566,74	Аналитический метод	0,2	Закрепление отсутствует
100	425172,18	1282591,40	Аналитический метод	0,2	Закрепление отсутствует
101	425168,37	1282615,97	Аналитический метод	0,2	Закрепление отсутствует
102	425168,00	1282618,34	Картометрический метод	7	Закрепление отсутствует
103	425162,60	1282637,00	Аналитический метод	0,2	Закрепление отсутствует
104	425156,05	1282659,65	Аналитический метод	0,1	Закрепление отсутствует
105	425153,80	1282667,44	Аналитический метод	0,1	Закрепление отсутствует
106	425144,06	1282701,11	Аналитический метод	0,2	Закрепление отсутствует
107	425135,17	1282731,83	Картометрический метод	7	Закрепление отсутствует
108	425143,06	1282754,23	Картометрический метод	7	Закрепление отсутствует
109	425142,45	1282760,36	Картометрический метод	7	Закрепление отсутствует
110	425139,71	1282788,12	Картометрический метод	7	Закрепление отсутствует
111	425136,89	1282816,65	Картометрический метод	7	Закрепление отсутствует
112	425134,11	1282844,76	Картометрический метод	7	Закрепление отсутствует
113	425132,39	1282862,17	Картометрический метод	7	Закрепление отсутствует
114	425131,19	1282874,80	Картометрический метод	7	Закрепление отсутствует
115	425149,73	1282897,09	Картометрический метод	7	Закрепление отсутствует
116	425150,26	1282907,14	Картометрический метод	7	Закрепление отсутствует
117	425147,51	1282917,26	Аналитический метод	0,2	Закрепление отсутствует
118	425141,92	1282937,84	Картометрический метод	7	Закрепление отсутствует
119	425123,46	1282956,16	Картометрический метод	7	Закрепление отсутствует
120	425121,21	1282979,83	Картометрический метод	7	Закрепление отсутствует
121	425118,96	1283003,60	Картометрический метод	7	Закрепление отсутствует
122	425117,73	1283016,52	Картометрический метод	7	Закрепление отсутствует
123	425113,69	1283028,64	Картометрический метод	7	Закрепление отсутствует
124	425108,74	1283043,48	Картометрический метод	7	Закрепление отсутствует
125	425110,67	1283053,19	Картометрический метод	7	Закрепление отсутствует
126	425112,96	1283064,74	Картометрический метод	7	Закрепление отсутствует
127	425098,68	1283077,81	Картометрический метод	7	Закрепление отсутствует
128	425097,32	1283107,28	Картометрический метод	7	Закрепление отсутствует
129	425065,20	1283107,02	Аналитический метод	0,1	Закрепление отсутствует
130	425064,12	1283130,55	Аналитический метод	0,1	Закрепление отсутствует
131	425058,31	1283181,95	Аналитический метод	0,1	Закрепление отсутствует
132	425039,66	1283219,81	Картометрический метод	7	Закрепление отсутствует
133	425035,46	1283272,28	Аналитический метод	0,1	Закрепление отсутствует
134	425040,50	1283313,47	Картометрический метод	7	Закрепление отсутствует
135	425116,73	1283370,12	Аналитический метод	0,1	Закрепление отсутствует
136	425136,43	1283394,23	Картометрический метод	7	Закрепление отсутствует
137	425189,60	1283424,12	Аналитический метод	0,1	Закрепление отсутствует
138	425205,81	1283433,23	Картометрический метод	7	Закрепление отсутствует
139	425221,50	1283442,97	Картометрический метод	7	Закрепление отсутствует
140	425224,49	1283444,83	Картометрический метод	7	Закрепление отсутствует

План границ объекта



Масштаб 1:7000

Используемые условные знаки и обозначения:











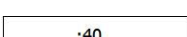


Условные обозначения представлены на листе 6

Подпись _____

Дата « ____ » _____ 20 г.

Место для оттиска печати (при наличии) лица, составившего описание местоположения границ объекта

Условные обозначения

	- характерная точка границы объекта
	- граница объекта
	- граница территориальной зоны, сведения о которой содержатся в Едином государственном реестре недвижимости
	- граница кадастрового квартала
	- граница населённого пункта, сведения о которой содержатся в генеральном плане "Вистинского сельского поселения" Кингисеппского муниципального района Ленинградской области
	- граница населённого пункта, сведения о которой содержатся в Едином государственном реестре недвижимости
	- существующие границы земельного участка, сведения о которой содержатся в Едином государственном реестре недвижимости
	- обозначение земельного участка, сведения о котором содержатся в Едином государственном реестре недвижимости
	- номер кадастрового квартала
	- реестровый номер границы территориальной зоны, сведения о которой содержатся в Едином государственном реестре недвижимости
	- реестровый номер границы населенного пункта, сведения о котором содержатся в Едином государственном реестре недвижимости
	- наименование населённого пункта
	- характерная точка границы объекта

Текстовое описание местоположения границ объекта

Прохождение границы		Описание прохождения границы
от точки	до точки	
1	2	3
1	2	-
2	3	-
3	4	-
4	5	-
5	6	-
6	7	-
7	8	-
8	9	-
9	10	-
10	11	-
11	12	-
12	13	-
13	14	-
14	15	-
15	16	-
16	17	-
17	18	-
18	19	-
19	20	-
20	21	-
21	22	-
22	23	-
23	24	-
24	25	-
25	26	-
26	27	-
27	28	-
28	29	-
29	30	-
30	31	-
31	32	-
32	33	-
33	34	-
34	35	-
35	36	-
36	37	-
37	38	-
38	39	-
39	40	-
40	41	-
41	42	-
42	43	-
43	44	-
44	45	-
45	46	-
46	47	-
47	48	-
48	49	-
49	50	-
50	51	-
51	52	-
52	53	-
53	54	-
54	55	-
55	56	-
56	57	-
57	58	-
58	59	-
59	60	-
60	61	-
61	62	-

Текстовое описание местоположения границ объекта

Прохождение границы		Описание прохождения границы
от точки	до точки	
62	63	-
63	64	-
64	65	-
65	66	-
66	67	-
67	68	-
68	69	-
69	70	-
70	71	-
71	72	-
72	73	-
73	74	-
74	75	-
75	76	-
76	77	-
77	78	-
78	79	-
79	80	-
80	81	-
81	82	-
82	83	-
83	84	-
84	85	-
85	86	-
86	87	-
87	88	-
88	89	-
89	90	-
90	91	-
91	92	-
92	93	-
93	94	-
94	95	-
95	96	-
96	97	-
97	98	-
98	99	-
99	100	-
100	101	-
101	102	-
102	103	-
103	104	-
104	105	-
105	106	-
106	107	-
107	108	-
108	109	-
109	110	-
110	111	-
111	112	-
112	113	-
113	114	-
114	115	-
115	116	-
116	117	-
117	118	-
118	119	-
119	120	-
120	121	-
121	122	-
122	123	-
123	124	-

Текстовое описание местоположения границ объекта

Прохождение границы		Описание прохождения границы
от точки	до точки	
124	125	-
125	126	-
126	127	-
127	128	-
128	129	-
129	130	-
130	131	-
131	132	-
132	133	-
133	134	-
134	135	-
135	136	-
136	137	-
137	138	-
138	139	-
139	140	-
140	141	-
141	142	-
142	143	-
143	144	-
144	145	-
145	146	-
146	147	-
147	148	-
148	149	-
149	150	-
150	151	-
151	152	-
152	153	-
153	154	-
154	155	-
155	156	-
156	157	-
157	158	-
158	159	-
159	160	-
160	1	-

ОПИСАНИЕ МЕСТОПОЛОЖЕНИЯ ГРАНИЦ

Сп1. Зона размещения военных объектов

(наименование объекта, местоположение границ которого описано (далее - объект))

Раздел 1

Сведения об объекте		
№ п/п	Характеристики объекта	Описание характеристик
1	2	3
1	Местоположение объекта	Ленинградская область, Кингисеппский район, Вистинское сельское поселение
2	Площадь объекта ± величина погрешности определения площади ($P \pm \Delta P$), м ²	10571026 ± 79657
3	Иные характеристики объекта	<p>Виды разрешённого использования земельных участков и объектов капитального строительства:</p> <p>1) Основные виды разрешённого использования:</p> <ul style="list-style-type: none"> - Объекты гаражного назначения; - Коммунальное обслуживание; - Склады; - Железнодорожный транспорт; - Автомобильный транспорт; - Водный транспорт; - Воздушный транспорт; - Трубопроводный транспорт; - Обеспечение обороны и безопасности; - Обеспечение вооруженных сил; - Охрана Государственной границы Российской Федерации; - Обеспечение внутреннего правопорядка; - Земельные участки (территории) общего пользования. <p>2) Условно разрешённые виды использования:</p> <ul style="list-style-type: none"> - Культурное развитие; - Магазины; - Общественное питание; - Гостиничное обслуживание; - Спорт. <p>3) Вспомогательные виды разрешённого использования:</p> <ul style="list-style-type: none"> - Спортивные и детские площадки; - Площадки отдыха; - Благоустройство и озеленение; - Хозяйственные площадки; - Временные стоянки (парковки) автотранспорта.

Раздел 2

Сведения о местоположении границ объекта					
1. Система координат МСК-47 зона 1					
2. Сведения о характерных точках границ объекта					
Обозначение характерных точек границ	Координаты, м		Метод определения координат характерной точки	Средняя квадратическая погрешность положения характерной точки (Mt), м	Описание обозначения точки на местности (при наличии)
	X	Y			
1	2	3	4	5	6
1	417110,92	1278955,98	Аналитический метод	0,5	Закрепление отсутствует
2	416517,89	1278903,03	Аналитический метод	0,5	Закрепление отсутствует
3	416521,27	1278873,88	Аналитический метод	0,5	Закрепление отсутствует
4	416573,18	1278758,23	Аналитический метод	0,5	Закрепление отсутствует
5	416592,07	1278716,14	Аналитический метод	0,5	Закрепление отсутствует
6	416597,54	1278695,64	Аналитический метод	0,5	Закрепление отсутствует
7	416600,40	1278684,91	Аналитический метод	0,5	Закрепление отсутствует
8	416605,08	1278641,70	Аналитический метод	0,5	Закрепление отсутствует
9	416601,96	1278581,83	Аналитический метод	0,5	Закрепление отсутствует
10	416582,18	1278515,72	Аналитический метод	0,5	Закрепление отсутствует
11	416515,54	1278360,58	Аналитический метод	0,5	Закрепление отсутствует
12	416496,90	1278320,40	Аналитический метод	0,5	Закрепление отсутствует
13	416513,47	1278310,97	Аналитический метод	0,5	Закрепление отсутствует
14	416551,30	1278289,41	Аналитический метод	0,5	Закрепление отсутствует

Сведения о местоположении границ объекта

1. Система координат МСК-47 зона 1

2. Сведения о характерных точках границ объекта

Обозначение характерных точек границ	Координаты, м		Метод определения координат характерной точки	Средняя квадратическая погрешность положения характерной точки (Мт), м	Описание обозначения точки на местности (при наличии)
	X	Y			
15	416635,72	1278238,85	Аналитический метод	0,5	Закрепление отсутствует
16	416692,37	1278210,70	Аналитический метод	0,5	Закрепление отсутствует
17	416751,35	1278188,24	Аналитический метод	0,5	Закрепление отсутствует
18	416813,18	1278176,20	Аналитический метод	0,5	Закрепление отсутствует
19	416875,53	1278168,99	Аналитический метод	0,5	Закрепление отсутствует
20	416938,58	1278171,64	Аналитический метод	0,5	Закрепление отсутствует
21	417000,37	1278182,14	Аналитический метод	0,5	Закрепление отсутствует
22	417061,32	1278198,24	Аналитический метод	0,5	Закрепление отсутствует
23	417118,29	1278225,34	Аналитический метод	0,5	Закрепление отсутствует
24	417126,62	1278229,38	Аналитический метод	0,5	Закрепление отсутствует
25	417126,91	1278229,49	Аналитический метод	0,5	Закрепление отсутствует
26	417112,18	1278898,81	Аналитический метод	0,5	Закрепление отсутствует
1	417110,92	1278955,98	Аналитический метод	0,5	Закрепление отсутствует
					-
27	414249,80	1278843,23	Картометрический метод	7	Закрепление отсутствует
28	414470,24	1278863,40	Картометрический метод	7	Закрепление отсутствует
29	414677,55	1278901,12	Картометрический метод	7	Закрепление отсутствует
30	414845,86	1279052,72	Картометрический метод	7	Закрепление отсутствует
31	414876,14	1279084,39	Картометрический метод	7	Закрепление отсутствует
32	414900,72	1279121,56	Картометрический метод	7	Закрепление отсутствует
33	414916,85	1279158,35	Картометрический метод	7	Закрепление отсутствует
34	414921,21	1279176,62	Картометрический метод	7	Закрепление отсутствует
35	414889,23	1279151,54	Картометрический метод	7	Закрепление отсутствует
36	414849,98	1279122,22	Картометрический метод	7	Закрепление отсутствует
37	414808,02	1279093,81	Картометрический метод	7	Закрепление отсутствует
38	414765,62	1279068,44	Картометрический метод	7	Закрепление отсутствует
39	414746,94	1279058,00	Картометрический метод	7	Закрепление отсутствует
40	414686,23	1279029,81	Картометрический метод	7	Закрепление отсутствует
41	414249,67	1278844,61	Картометрический метод	7	Закрепление отсутствует
27	414249,80	1278843,23	Картометрический метод	7	Закрепление отсутствует
					-
42	415625,37	1278902,06	Аналитический метод	2,5	Закрепление отсутствует
43	415517,63	1279256,78	Картометрический метод	7	Закрепление отсутствует
44	415523,46	1279271,22	Картометрический метод	7	Закрепление отсутствует
45	415546,02	1279311,85	Картометрический метод	7	Закрепление отсутствует
46	415572,05	1279356,30	Картометрический метод	7	Закрепление отсутствует
47	415605,65	1279446,25	Картометрический метод	7	Закрепление отсутствует
48	415605,65	1279484,19	Картометрический метод	7	Закрепление отсутствует
49	415630,58	1279523,21	Картометрический метод	7	Закрепление отсутствует
50	415643,45	1279591,44	Картометрический метод	7	Закрепление отсутствует
51	415650,02	1279638,55	Картометрический метод	7	Закрепление отсутствует
52	415644,73	1279637,62	Картометрический метод	7	Закрепление отсутствует
53	415643,69	1279642,51	Картометрический метод	7	Закрепление отсутствует
54	415598,55	1279631,53	Картометрический метод	7	Закрепление отсутствует
55	415540,83	1279613,18	Картометрический метод	7	Закрепление отсутствует
56	415485,61	1279590,73	Картометрический метод	7	Закрепление отсутствует
57	415432,29	1279564,09	Картометрический метод	7	Закрепление отсутствует
58	415410,24	1279551,12	Картометрический метод	7	Закрепление отсутствует
59	415393,31	1279541,16	Картометрический метод	7	Закрепление отсутствует
60	415373,13	1279528,05	Картометрический метод	7	Закрепление отсутствует
61	415334,36	1279500,24	Аналитический метод	0,5	Закрепление отсутствует
62	415376,90	1279423,45	Картометрический метод	7	Закрепление отсутствует
63	415464,53	1279127,13	Картометрический метод	7	Закрепление отсутствует
64	415420,00	1279026,78	Аналитический метод	0,5	Закрепление отсутствует
65	415355,98	1278915,59	Картометрический метод	7	Закрепление отсутствует
66	415516,38	1278892,49	Картометрический метод	7	Закрепление отсутствует
42	415625,37	1278902,06	Аналитический метод	2,5	Закрепление отсутствует

Сведения о местоположении границ объекта

1. Система координат МСК-47 зона 1

2. Сведения о характерных точках границ объекта

Обозначение характерных точек границ	Координаты, м		Метод определения координат характерной точки	Средняя квадратическая погрешность положения характерной точки (Mt), м	Описание обозначения точки на местности (при наличии)
	X	Y			
					-
67	414877,58	1279223,32	Картометрический метод	7	Закрепление отсутствует
68	414852,46	1279232,32	Картометрический метод	7	Закрепление отсутствует
69	414839,01	1279208,81	Картометрический метод	7	Закрепление отсутствует
70	414436,60	1279027,67	Картометрический метод	7	Закрепление отсутствует
71	414434,66	1279026,80	Картометрический метод	7	Закрепление отсутствует
72	414408,22	1279014,90	Картометрический метод	7	Закрепление отсутствует
73	414405,80	1279046,38	Картометрический метод	7	Закрепление отсутствует
74	414401,07	1279107,84	Картометрический метод	7	Закрепление отсутствует
75	414400,88	1279110,28	Картометрический метод	7	Закрепление отсутствует
76	414373,55	1279115,25	Картометрический метод	7	Закрепление отсутствует
77	414320,18	1279124,96	Картометрический метод	7	Закрепление отсутствует
78	414324,71	1279160,06	Картометрический метод	7	Закрепление отсутствует
79	414323,99	1279170,55	Картометрический метод	7	Закрепление отсутствует
80	414217,28	1279183,66	Картометрический метод	7	Закрепление отсутствует
81	414223,04	1279108,91	Картометрический метод	7	Закрепление отсутствует
82	414231,48	1279030,81	Картометрический метод	7	Закрепление отсутствует
83	414237,74	1278967,15	Картометрический метод	7	Закрепление отсутствует
84	414243,44	1278909,40	Аналитический метод	0,5	Закрепление отсутствует
85	414243,45	1278909,40	Картометрический метод	7	Закрепление отсутствует
86	414627,81	1279067,93	Картометрический метод	7	Закрепление отсутствует
87	414676,17	1279088,83	Картометрический метод	7	Закрепление отсутствует
88	414716,27	1279108,13	Картометрический метод	7	Закрепление отсутствует
89	414780,88	1279146,43	Картометрический метод	7	Закрепление отсутствует
67	414877,58	1279223,32	Картометрический метод	7	Закрепление отсутствует
					-
90	422715,37	1280227,49	Аналитический метод	2,5	Закрепление отсутствует
91	422676,24	1280308,01	Аналитический метод	2,5	Закрепление отсутствует
92	422674,36	1280312,18	Аналитический метод	2,5	Закрепление отсутствует
93	422663,10	1280337,28	Аналитический метод	2,5	Закрепление отсутствует
94	422655,42	1280364,22	Картометрический метод	7	Закрепление отсутствует
95	422641,73	1280400,28	Аналитический метод	2,5	Закрепление отсутствует
96	422633,91	1280420,55	Аналитический метод	2,5	Закрепление отсутствует
97	422626,99	1280449,14	Аналитический метод	2,5	Закрепление отсутствует
98	422624,34	1280453,46	Аналитический метод	2,5	Закрепление отсутствует
99	422622,07	1280465,61	Аналитический метод	2,5	Закрепление отсутствует
100	422621,35	1280480,56	Аналитический метод	2,5	Закрепление отсутствует
101	422614,70	1280491,57	Картометрический метод	7	Закрепление отсутствует
102	422612,71	1280500,10	Картометрический метод	7	Закрепление отсутствует
103	422613,65	1280506,57	Картометрический метод	7	Закрепление отсутствует
104	422608,86	1280510,34	Картометрический метод	7	Закрепление отсутствует
105	422603,63	1280521,33	Аналитический метод	2,5	Закрепление отсутствует
106	422597,27	1280528,09	Аналитический метод	2,5	Закрепление отсутствует
107	422590,11	1280539,07	Аналитический метод	2,5	Закрепление отсутствует
108	422605,47	1280546,81	Аналитический метод	2,5	Закрепление отсутствует
109	422601,86	1280558,52	Аналитический метод	2,5	Закрепление отсутствует
110	422593,86	1280581,01	Аналитический метод	2,5	Закрепление отсутствует
111	422591,27	1280602,66	Аналитический метод	2,5	Закрепление отсутствует
112	422586,11	1280616,16	Аналитический метод	2,5	Закрепление отсутствует
113	422587,89	1280620,52	Аналитический метод	2,5	Закрепление отсутствует
114	422599,68	1280632,24	Аналитический метод	2,5	Закрепление отсутствует
115	422619,23	1280638,16	Аналитический метод	2,5	Закрепление отсутствует
116	422638,20	1280644,99	Аналитический метод	2,5	Закрепление отсутствует
117	422642,09	1280644,41	Аналитический метод	2,5	Закрепление отсутствует
118	422644,97	1280641,64	Аналитический метод	2,5	Закрепление отсутствует
119	422647,03	1280637,89	Аналитический метод	2,5	Закрепление отсутствует
120	422656,57	1280605,76	Картометрический метод	7	Закрепление отсутствует

Сведения о местоположении границ объекта

1. Система координат МСК-47 зона 1

2. Сведения о характерных точках границ объекта

Обозначение характерных точек границ	Координаты, м		Метод определения координат характерной точки	Средняя квадратическая погрешность положения характерной точки (Mt), м	Описание обозначения точки на местности (при наличии)
	X	Y			
121	422659,39	1280603,33	Аналитический метод	2,5	Закрепление отсутствует
122	422660,43	1280599,17	Аналитический метод	2,5	Закрепление отсутствует
123	422658,73	1280596,90	Аналитический метод	2,5	Закрепление отсутствует
124	422662,17	1280585,24	Аналитический метод	2,5	Закрепление отсутствует
125	422664,33	1280580,92	Аналитический метод	2,5	Закрепление отсутствует
126	422669,91	1280576,24	Аналитический метод	2,5	Закрепление отсутствует
127	422678,44	1280580,36	Аналитический метод	2,5	Закрепление отсутствует
128	422677,72	1280588,01	Аналитический метод	2,5	Закрепление отсутствует
129	422672,75	1280606,52	Аналитический метод	2,5	Закрепление отсутствует
130	422660,83	1280635,06	Картометрический метод	7	Закрепление отсутствует
131	422656,53	1280646,62	Картометрический метод	7	Закрепление отсутствует
132	422655,06	1280652,60	Картометрический метод	7	Закрепление отсутствует
133	422646,84	1280653,58	Аналитический метод	2,5	Закрепление отсутствует
134	422631,10	1280650,27	Аналитический метод	2,5	Закрепление отсутствует
135	422606,61	1280642,65	Картометрический метод	7	Закрепление отсутствует
136	422594,69	1280637,23	Аналитический метод	2,5	Закрепление отсутствует
137	422580,24	1280626,66	Аналитический метод	2,5	Закрепление отсутствует
138	422559,69	1280659,47	Аналитический метод	2,5	Закрепление отсутствует
139	422521,52	1280645,38	Аналитический метод	1,5	Закрепление отсутствует
140	422462,18	1280629,82	Аналитический метод	1,5	Закрепление отсутствует
141	422469,21	1280606,43	Аналитический метод	2,5	Закрепление отсутствует
142	422405,36	1280592,40	Аналитический метод	2,5	Закрепление отсутствует
143	422311,27	1280573,64	Аналитический метод	2,5	Закрепление отсутствует
144	422304,23	1280572,40	Аналитический метод	2,5	Закрепление отсутствует
145	422313,46	1280505,45	Аналитический метод	2,5	Закрепление отсутствует
146	422317,03	1280507,96	Аналитический метод	0,1	Закрепление отсутствует
147	422323,71	1280504,73	Аналитический метод	0,1	Закрепление отсутствует
148	422351,30	1280514,81	Аналитический метод	0,1	Закрепление отсутствует
149	422373,31	1280518,72	Аналитический метод	0,1	Закрепление отсутствует
150	422491,53	1280532,13	Аналитический метод	0,1	Закрепление отсутствует
151	422595,72	1280185,29	Аналитический метод	0,1	Закрепление отсутствует
152	422586,76	1280171,88	Аналитический метод	0,2	Закрепление отсутствует
153	422588,34	1280165,47	Аналитический метод	0,2	Закрепление отсутствует
154	422585,76	1280157,59	Аналитический метод	0,2	Закрепление отсутствует
155	422586,70	1280142,89	Аналитический метод	0,2	Закрепление отсутствует
156	422600,39	1280131,53	Аналитический метод	0,2	Закрепление отсутствует
157	422596,99	1280120,26	Аналитический метод	0,2	Закрепление отсутствует
158	422592,12	1280116,76	Аналитический метод	0,2	Закрепление отсутствует
159	422576,33	1280099,54	Аналитический метод	0,2	Закрепление отсутствует
160	422576,80	1280085,96	Аналитический метод	0,2	Закрепление отсутствует
161	422570,63	1280075,47	Аналитический метод	0,2	Закрепление отсутствует
162	422570,51	1280060,52	Аналитический метод	0,2	Закрепление отсутствует
163	422578,94	1280057,60	Аналитический метод	0,2	Закрепление отсутствует
164	422588,28	1280057,14	Аналитический метод	0,2	Закрепление отсутствует
165	422626,99	1280044,74	Аналитический метод	0,2	Закрепление отсутствует
166	422646,33	1280038,53	Аналитический метод	0,2	Закрепление отсутствует
167	422647,63	1280028,50	Аналитический метод	0,2	Закрепление отсутствует
168	422643,16	1280025,89	Аналитический метод	0,2	Закрепление отсутствует
169	422645,09	1280015,68	Аналитический метод	0,2	Закрепление отсутствует
170	422637,12	1280003,62	Аналитический метод	0,2	Закрепление отсутствует
171	422638,27	1279991,63	Аналитический метод	0,2	Закрепление отсутствует
172	422632,37	1279981,72	Аналитический метод	0,2	Закрепление отсутствует
173	422633,55	1279973,93	Аналитический метод	0,2	Закрепление отсутствует
174	422639,79	1279963,49	Аналитический метод	0,2	Закрепление отсутствует
175	422642,11	1279951,77	Аналитический метод	0,2	Закрепление отсутствует
176	422638,63	1279945,61	Аналитический метод	0,2	Закрепление отсутствует
177	422640,03	1279935,90	Аналитический метод	0,2	Закрепление отсутствует

Сведения о местоположении границ объекта

1. Система координат МСК-47 зона 1

2. Сведения о характерных точках границ объекта

Обозначение характерных точек границ	Координаты, м		Метод определения координат характерной точки	Средняя квадратическая погрешность положения характерной точки (Mt), м	Описание обозначения точки на местности (при наличии)
	X	Y			
178	422644,26	1279930,28	Аналитический метод	0,2	Закрепление отсутствует
179	422642,62	1279913,63	Аналитический метод	0,2	Закрепление отсутствует
180	422633,89	1279914,17	Аналитический метод	0,2	Закрепление отсутствует
181	422631,78	1279904,85	Аналитический метод	0,2	Закрепление отсутствует
182	422650,52	1279893,03	Аналитический метод	0,2	Закрепление отсутствует
183	422660,55	1279911,07	Картометрический метод	7	Закрепление отсутствует
184	422670,32	1279910,75	Аналитический метод	0,2	Закрепление отсутствует
185	422678,64	1279920,60	Аналитический метод	0,2	Закрепление отсутствует
186	422683,26	1279926,39	Аналитический метод	0,2	Закрепление отсутствует
187	422680,11	1279929,75	Аналитический метод	0,2	Закрепление отсутствует
188	422681,73	1279936,30	Аналитический метод	0,2	Закрепление отсутствует
189	422688,74	1279942,27	Аналитический метод	0,2	Закрепление отсутствует
190	422689,19	1279946,56	Аналитический метод	0,2	Закрепление отсутствует
191	422682,77	1279948,62	Аналитический метод	0,2	Закрепление отсутствует
192	422682,39	1279954,01	Аналитический метод	0,2	Закрепление отсутствует
193	422691,15	1279966,85	Аналитический метод	0,2	Закрепление отсутствует
194	422690,60	1279994,83	Аналитический метод	0,2	Закрепление отсутствует
195	422703,12	1279995,50	Аналитический метод	0,1	Закрепление отсутствует
196	422713,33	1279975,83	Аналитический метод	0,1	Закрепление отсутствует
197	422740,44	1279981,72	Аналитический метод	0,1	Закрепление отсутствует
198	422743,87	1279971,43	Аналитический метод	0,1	Закрепление отсутствует
199	422766,00	1279951,90	Аналитический метод	1,5	Закрепление отсутствует
200	422780,09	1279974,91	Аналитический метод	1,5	Закрепление отсутствует
201	422785,81	1279989,73	Аналитический метод	1,5	Закрепление отсутствует
202	422789,72	1280000,59	Аналитический метод	1,5	Закрепление отсутствует
203	422792,70	1280004,21	Аналитический метод	1,5	Закрепление отсутствует
204	422798,64	1280014,46	Картометрический метод	7	Закрепление отсутствует
205	422802,25	1280022,73	Аналитический метод	1,5	Закрепление отсутствует
206	422805,03	1280026,37	Аналитический метод	1,5	Закрепление отсутствует
207	422807,09	1280032,37	Аналитический метод	1,5	Закрепление отсутствует
208	422798,07	1280050,05	Картометрический метод	7	Закрепление отсутствует
209	422792,44	1280074,56	Аналитический метод	2,5	Закрепление отсутствует
210	422784,70	1280090,15	Аналитический метод	2,5	Закрепление отсутствует
211	422774,69	1280117,08	Аналитический метод	2,5	Закрепление отсутствует
212	422765,13	1280140,32	Аналитический метод	2,5	Закрепление отсутствует
213	422756,20	1280159,33	Аналитический метод	2,5	Закрепление отсутствует
214	422743,81	1280186,18	Аналитический метод	2,5	Закрепление отсутствует
215	422725,68	1280209,75	Аналитический метод	2,5	Закрепление отсутствует
216	422725,04	1280210,84	Аналитический метод	2,5	Закрепление отсутствует
90	422715,37	1280227,49	Аналитический метод	2,5	Закрепление отсутствует
					-
217	422084,25	1279972,49	Картометрический метод	7	Закрепление отсутствует
218	422199,79	1279960,51	Картометрический метод	7	Закрепление отсутствует
219	422206,79	1280003,31	Картометрический метод	7	Закрепление отсутствует
220	422281,30	1279986,14	Картометрический метод	7	Закрепление отсутствует
221	422302,44	1280052,49	Картометрический метод	7	Закрепление отсутствует
222	422303,00	1280058,96	Картометрический метод	7	Закрепление отсутствует
223	422106,60	1280121,29	Картометрический метод	7	Закрепление отсутствует
217	422084,25	1279972,49	Картометрический метод	7	Закрепление отсутствует
					-
224	426440,38	1283342,71	Картометрический метод	7	Закрепление отсутствует
225	426425,44	1283361,36	Картометрический метод	7	Закрепление отсутствует
226	426429,42	1283385,10	Картометрический метод	7	Закрепление отсутствует
227	426418,48	1283388,98	Картометрический метод	7	Закрепление отсутствует
228	426423,65	1283401,59	Картометрический метод	7	Закрепление отсутствует
229	426420,73	1283411,84	Картометрический метод	7	Закрепление отсутствует
230	426411,14	1283420,77	Картометрический метод	7	Закрепление отсутствует

Сведения о местоположении границ объекта

1. Система координат МСК-47 зона 1

2. Сведения о характерных точках границ объекта

Обозначение характерных точек границ	Координаты, м		Метод определения координат характерной точки	Средняя квадратическая погрешность положения характерной точки (Mt), м	Описание обозначения точки на местности (при наличии)
	X	Y			
231	426418,29	1283426,02	Картометрический метод	7	Закрепление отсутствует
232	426436,73	1283423,45	Картометрический метод	7	Закрепление отсутствует
233	426417,58	1283436,06	Картометрический метод	7	Закрепление отсутствует
234	426413,23	1283432,53	Картометрический метод	7	Закрепление отсутствует
235	426398,70	1283431,94	Картометрический метод	7	Закрепление отсутствует
236	426380,87	1283440,92	Картометрический метод	7	Закрепление отсутствует
237	426370,37	1283449,40	Картометрический метод	7	Закрепление отсутствует
238	426344,67	1283469,87	Картометрический метод	7	Закрепление отсутствует
239	426325,76	1283484,92	Картометрический метод	7	Закрепление отсутствует
240	426236,13	1283596,02	Картометрический метод	7	Закрепление отсутствует
241	426228,28	1283601,64	Картометрический метод	7	Закрепление отсутствует
242	426227,57	1283614,99	Картометрический метод	7	Закрепление отсутствует
243	426213,37	1283623,98	Картометрический метод	7	Закрепление отсутствует
244	426203,23	1283635,29	Картометрический метод	7	Закрепление отсутствует
245	426195,88	1283658,10	Картометрический метод	7	Закрепление отсутствует
246	426186,33	1283679,41	Картометрический метод	7	Закрепление отсутствует
247	426171,22	1283701,74	Картометрический метод	7	Закрепление отсутствует
248	426152,80	1283722,92	Картометрический метод	7	Закрепление отсутствует
249	426130,09	1283742,16	Картометрический метод	7	Закрепление отсутствует
250	426109,82	1283755,58	Картометрический метод	7	Закрепление отсутствует
251	426087,02	1283773,00	Картометрический метод	7	Закрепление отсутствует
252	426058,23	1283795,51	Картометрический метод	7	Закрепление отсутствует
253	426043,14	1283816,73	Картометрический метод	7	Закрепление отсутствует
254	426022,81	1283842,32	Картометрический метод	7	Закрепление отсутствует
255	426007,52	1283851,71	Картометрический метод	7	Закрепление отсутствует
256	425978,28	1283853,51	Картометрический метод	7	Закрепление отсутствует
257	425951,96	1283859,05	Картометрический метод	7	Закрепление отсутствует
258	425933,63	1283873,57	Картометрический метод	7	Закрепление отсутствует
259	425915,10	1283876,64	Картометрический метод	7	Закрепление отсутствует
260	425892,45	1283884,07	Картометрический метод	7	Закрепление отсутствует
261	425881,59	1283893,16	Картометрический метод	7	Закрепление отсутствует
262	425869,81	1283890,03	Картометрический метод	7	Закрепление отсутствует
263	425853,37	1283876,49	Картометрический метод	7	Закрепление отсутствует
264	425834,58	1283872,15	Картометрический метод	7	Закрепление отсутствует
265	425810,87	1283875,14	Картометрический метод	7	Закрепление отсутствует
266	425798,24	1283879,76	Картометрический метод	7	Закрепление отсутствует
267	425780,47	1283881,36	Картометрический метод	7	Закрепление отсутствует
268	425766,60	1283868,59	Картометрический метод	7	Закрепление отсутствует
269	425752,19	1283868,38	Картометрический метод	7	Закрепление отсутствует
270	425733,49	1283873,92	Картометрический метод	7	Закрепление отсутствует
271	425634,34	1283849,52	Картометрический метод	7	Закрепление отсутствует
272	425625,90	1283844,11	Картометрический метод	7	Закрепление отсутствует
273	425588,97	1283837,31	Картометрический метод	7	Закрепление отсутствует
274	425568,67	1283836,08	Картометрический метод	7	Закрепление отсутствует
275	425539,12	1283832,16	Картометрический метод	7	Закрепление отсутствует
276	425525,68	1283834,87	Картометрический метод	7	Закрепление отсутствует
277	425505,46	1283839,84	Картометрический метод	7	Закрепление отсутствует
278	425477,56	1283859,26	Картометрический метод	7	Закрепление отсутствует
279	425440,79	1283904,65	Картометрический метод	7	Закрепление отсутствует
280	425366,58	1283975,61	Картометрический метод	7	Закрепление отсутствует
281	425209,84	1284082,42	Картометрический метод	7	Закрепление отсутствует
282	425160,81	1284163,05	Картометрический метод	7	Закрепление отсутствует
283	425121,42	1284208,57	Картометрический метод	7	Закрепление отсутствует
284	425106,53	1284222,70	Картометрический метод	7	Закрепление отсутствует
285	425088,89	1284268,38	Картометрический метод	7	Закрепление отсутствует
286	424995,81	1284285,42	Картометрический метод	7	Закрепление отсутствует
287	424979,69	1284298,81	Картометрический метод	7	Закрепление отсутствует

Сведения о местоположении границ объекта

1. Система координат МСК-47 зона 1

2. Сведения о характерных точках границ объекта

Обозначение характерных точек границ	Координаты, м		Метод определения координат характерной точки	Средняя квадратическая погрешность положения характерной точки (Mt), м	Описание обозначения точки на местности (при наличии)
	X	Y			
288	424962,38	1284323,29	Картометрический метод	7	Закрепление отсутствует
289	424959,59	1284342,52	Картометрический метод	7	Закрепление отсутствует
290	424938,66	1284351,52	Картометрический метод	7	Закрепление отсутствует
291	424919,79	1284372,65	Картометрический метод	7	Закрепление отсутствует
292	424889,48	1284386,35	Картометрический метод	7	Закрепление отсутствует
293	424874,65	1284400,60	Картометрический метод	7	Закрепление отсутствует
294	424877,17	1284426,50	Картометрический метод	7	Закрепление отсутствует
295	424858,60	1284465,66	Картометрический метод	7	Закрепление отсутствует
296	424831,68	1284469,52	Картометрический метод	7	Закрепление отсутствует
297	424809,82	1284470,63	Картометрический метод	7	Закрепление отсутствует
298	424784,62	1284478,68	Картометрический метод	7	Закрепление отсутствует
299	424753,98	1284484,26	Картометрический метод	7	Закрепление отсутствует
300	424745,09	1284497,70	Картометрический метод	7	Закрепление отсутствует
301	424711,16	1284537,12	Картометрический метод	7	Закрепление отсутствует
302	424683,75	1284565,65	Картометрический метод	7	Закрепление отсутствует
303	424665,03	1284593,07	Картометрический метод	7	Закрепление отсутствует
304	424665,01	1284593,10	Картометрический метод	7	Закрепление отсутствует
305	424664,94	1284593,11	Картометрический метод	7	Закрепление отсутствует
306	424584,91	1284611,69	Картометрический метод	7	Закрепление отсутствует
307	424563,32	1284619,11	Картометрический метод	7	Закрепление отсутствует
308	424551,34	1284624,52	Картометрический метод	7	Закрепление отсутствует
309	424534,53	1284629,60	Картометрический метод	7	Закрепление отсутствует
310	424524,38	1284637,52	Картометрический метод	7	Закрепление отсутствует
311	424511,36	1284653,06	Картометрический метод	7	Закрепление отсутствует
312	424472,94	1284680,48	Картометрический метод	7	Закрепление отсутствует
313	424440,42	1284715,72	Картометрический метод	7	Закрепление отсутствует
314	424415,81	1284714,67	Картометрический метод	7	Закрепление отсутствует
315	424398,22	1284729,95	Картометрический метод	7	Закрепление отсутствует
316	424364,50	1284787,14	Картометрический метод	7	Закрепление отсутствует
317	424360,49	1284806,91	Картометрический метод	7	Закрепление отсутствует
318	424344,78	1284832,00	Картометрический метод	7	Закрепление отсутствует
319	424266,45	1284882,92	Картометрический метод	7	Закрепление отсутствует
320	424246,96	1284891,61	Картометрический метод	7	Закрепление отсутствует
321	424218,26	1284910,53	Картометрический метод	7	Закрепление отсутствует
322	424206,95	1284924,47	Картометрический метод	7	Закрепление отсутствует
323	424184,81	1284937,32	Картометрический метод	7	Закрепление отсутствует
324	424164,45	1284947,74	Картометрический метод	7	Закрепление отсутствует
325	424143,08	1284978,62	Картометрический метод	7	Закрепление отсутствует
326	424079,55	1285006,30	Картометрический метод	7	Закрепление отсутствует
327	424065,20	1285016,06	Картометрический метод	7	Закрепление отсутствует
328	424025,24	1285053,74	Картометрический метод	7	Закрепление отсутствует
329	423992,13	1285116,64	Картометрический метод	7	Закрепление отсутствует
330	423952,31	1285206,68	Картометрический метод	7	Закрепление отсутствует
331	423952,28	1285206,76	Картометрический метод	7	Закрепление отсутствует
332	423913,61	1285322,36	Картометрический метод	7	Закрепление отсутствует
333	423904,52	1285401,45	Картометрический метод	7	Закрепление отсутствует
334	423895,88	1285438,28	Картометрический метод	7	Закрепление отсутствует
335	423898,75	1285549,58	Картометрический метод	7	Закрепление отсутствует
336	423899,77	1285635,02	Картометрический метод	7	Закрепление отсутствует
337	423584,62	1285679,97	Картометрический метод	7	Закрепление отсутствует
338	423727,55	1285222,40	Картометрический метод	7	Закрепление отсутствует
339	423791,68	1285019,97	Картометрический метод	7	Закрепление отсутствует
340	423737,76	1284947,06	Картометрический метод	7	Закрепление отсутствует
341	423682,07	1284879,98	Картометрический метод	7	Закрепление отсутствует
342	423600,33	1284894,97	Картометрический метод	7	Закрепление отсутствует
343	423589,17	1284924,98	Картометрический метод	7	Закрепление отсутствует
344	422446,68	1285499,97	Картометрический метод	7	Закрепление отсутствует

Сведения о местоположении границ объекта

1. Система координат МСК-47 зона 1

2. Сведения о характерных точках границ объекта

Обозначение характерных точек границ	Координаты, м		Метод определения координат характерной точки	Средняя квадратическая погрешность положения характерной точки (Mt), м	Описание обозначения точки на местности (при наличии)
	X	Y			
345	422369,17	1285529,98	Картометрический метод	7	Закрепление отсутствует
346	422315,67	1285089,98	Картометрический метод	7	Закрепление отсутствует
347	422276,12	1284811,65	Картометрический метод	7	Закрепление отсутствует
348	422182,82	1284154,98	Картометрический метод	7	Закрепление отсутствует
349	422156,98	1283989,98	Картометрический метод	7	Закрепление отсутствует
350	422099,22	1283724,98	Картометрический метод	7	Закрепление отсутствует
351	422076,97	1283429,97	Картометрический метод	7	Закрепление отсутствует
352	422475,43	1283554,98	Картометрический метод	7	Закрепление отсутствует
353	422661,22	1283039,97	Картометрический метод	7	Закрепление отсутствует
354	422803,63	1282729,97	Картометрический метод	7	Закрепление отсутствует
355	423113,52	1282579,98	Картометрический метод	7	Закрепление отсутствует
356	423011,43	1282429,97	Картометрический метод	7	Закрепление отсутствует
357	423007,20	1282384,28	Картометрический метод	7	Закрепление отсутствует
358	423068,92	1282169,77	Картометрический метод	7	Закрепление отсутствует
359	423294,31	1281386,64	Аналитический метод	2,5	Закрепление отсутствует
360	423298,84	1281350,74	Картометрический метод	7	Закрепление отсутствует
361	423368,13	1281324,97	Картометрический метод	7	Закрепление отсутствует
362	423405,27	1281304,98	Картометрический метод	7	Закрепление отсутствует
363	423462,08	1281264,98	Картометрический метод	7	Закрепление отсутствует
364	423504,73	1281278,65	Картометрический метод	7	Закрепление отсутствует
365	423510,78	1281279,39	Картометрический метод	7	Закрепление отсутствует
366	423536,86	1281282,55	Картометрический метод	7	Закрепление отсутствует
367	423681,43	1281507,84	Картометрический метод	7	Закрепление отсутствует
368	423728,92	1281581,33	Картометрический метод	7	Закрепление отсутствует
369	423770,69	1281641,65	Картометрический метод	7	Закрепление отсутствует
370	423810,20	1281686,41	Картометрический метод	7	Закрепление отсутствует
371	423844,10	1281717,99	Картометрический метод	7	Закрепление отсутствует
372	423875,57	1281742,95	Картометрический метод	7	Закрепление отсутствует
373	423901,92	1281760,71	Картометрический метод	7	Закрепление отсутствует
374	423913,40	1281742,33	Картометрический метод	7	Закрепление отсутствует
375	423935,83	1281706,17	Картометрический метод	7	Закрепление отсутствует
376	423948,57	1281691,45	Картометрический метод	7	Закрепление отсутствует
377	423977,60	1281665,73	Картометрический метод	7	Закрепление отсутствует
378	423989,70	1281658,65	Картометрический метод	7	Закрепление отсутствует
379	424008,15	1281651,85	Картометрический метод	7	Закрепление отсутствует
380	424021,53	1281645,15	Картометрический метод	7	Закрепление отсутствует
381	424027,33	1281639,92	Картометрический метод	7	Закрепление отсутствует
382	424034,78	1281632,95	Картометрический метод	7	Закрепление отсутствует
383	424053,02	1281617,67	Картометрический метод	7	Закрепление отсутствует
384	424066,40	1281611,40	Картометрический метод	7	Закрепление отсутствует
385	424113,35	1281593,27	Картометрический метод	7	Закрепление отсутствует
386	424135,48	1281580,45	Картометрический метод	7	Закрепление отсутствует
387	424148,82	1281572,90	Картометрический метод	7	Закрепление отсутствует
388	424167,28	1281565,68	Картометрический метод	7	Закрепление отсутствует
389	424176,85	1281559,50	Картометрический метод	7	Закрепление отсутствует
390	424189,55	1281541,82	Картометрический метод	7	Закрепление отсутствует
391	424201,50	1281528,80	Картометрический метод	7	Закрепление отсутствует
392	424217,90	1281506,37	Картометрический метод	7	Закрепление отсутствует
393	424243,37	1281474,80	Картометрический метод	7	Закрепление отсутствует
394	424255,63	1281455,43	Картометрический метод	7	Закрепление отсутствует
395	424278,50	1281420,95	Картометрический метод	7	Закрепление отсутствует
396	424287,92	1281408,85	Картометрический метод	7	Закрепление отсутствует
397	424297,05	1281401,00	Картометрический метод	7	Закрепление отсутствует
398	424328,25	1281379,05	Картометрический метод	7	Закрепление отсутствует
399	424360,28	1281355,38	Картометрический метод	7	Закрепление отсутствует
400	424375,34	1281342,49	Картометрический метод	7	Закрепление отсутствует
401	424384,86	1281354,50	Аналитический метод	0,1	Закрепление отсутствует

Сведения о местоположении границ объекта

1. Система координат МСК-47 зона 1

2. Сведения о характерных точках границ объекта

Обозначение характерных точек границ	Координаты, м		Метод определения координат характерной точки	Средняя квадратическая погрешность положения характерной точки (Mt), м	Описание обозначения точки на местности (при наличии)
	X	Y			
402	424461,34	1281451,00	Аналитический метод	0,1	Закрепление отсутствует
403	424464,64	1281468,87	Аналитический метод	0,1	Закрепление отсутствует
404	424472,00	1281475,93	Аналитический метод	0,1	Закрепление отсутствует
405	424505,93	1281474,41	Аналитический метод	0,1	Закрепление отсутствует
406	424554,43	1281585,84	Аналитический метод	0,1	Закрепление отсутствует
407	424558,57	1281595,35	Аналитический метод	0,1	Закрепление отсутствует
408	424632,60	1281659,25	Аналитический метод	0,1	Закрепление отсутствует
409	424727,24	1281740,94	Аналитический метод	0,1	Закрепление отсутствует
410	424754,58	1281764,54	Аналитический метод	0,1	Закрепление отсутствует
411	424865,44	1281852,72	Аналитический метод	0,1	Закрепление отсутствует
412	424951,02	1281868,12	Аналитический метод	0,1	Закрепление отсутствует
413	424964,06	1281811,85	Аналитический метод	0,1	Закрепление отсутствует
414	424972,33	1281780,53	Картометрический метод	7	Закрепление отсутствует
415	424998,94	1281784,62	Картометрический метод	7	Закрепление отсутствует
416	425050,92	1281797,34	Картометрический метод	7	Закрепление отсутствует
417	425093,77	1281791,79	Картометрический метод	7	Закрепление отсутствует
418	425094,96	1281783,10	Картометрический метод	7	Закрепление отсутствует
419	425086,96	1281764,74	Картометрический метод	7	Закрепление отсутствует
420	425092,73	1281751,85	Картометрический метод	7	Закрепление отсутствует
421	425104,62	1281743,81	Картометрический метод	7	Закрепление отсутствует
422	425130,50	1281750,62	Картометрический метод	7	Закрепление отсутствует
423	425147,36	1281764,71	Картометрический метод	7	Закрепление отсутствует
424	425146,53	1281788,00	Картометрический метод	7	Закрепление отсутствует
425	425163,94	1281822,44	Картометрический метод	7	Закрепление отсутствует
426	425184,92	1281828,49	Картометрический метод	7	Закрепление отсутствует
427	425203,83	1281832,24	Картометрический метод	7	Закрепление отсутствует
428	425224,78	1281840,51	Картометрический метод	7	Закрепление отсутствует
429	425266,32	1281859,97	Картометрический метод	7	Закрепление отсутствует
430	425290,11	1281870,21	Картометрический метод	7	Закрепление отсутствует
431	425351,76	1281870,44	Картометрический метод	7	Закрепление отсутствует
432	425363,41	1281862,62	Картометрический метод	7	Закрепление отсутствует
433	425368,29	1281854,86	Картометрический метод	7	Закрепление отсутствует
434	425388,34	1281859,64	Картометрический метод	7	Закрепление отсутствует
435	425400,18	1281856,39	Картометрический метод	7	Закрепление отсутствует
436	425420,66	1281859,82	Картометрический метод	7	Закрепление отсутствует
437	425426,08	1281866,80	Картометрический метод	7	Закрепление отсутствует
438	425426,12	1281877,73	Картометрический метод	7	Закрепление отсутствует
439	425421,42	1281890,89	Картометрический метод	7	Закрепление отсутствует
440	425420,44	1281915,28	Картометрический метод	7	Закрепление отсутствует
441	425417,44	1281930,02	Картометрический метод	7	Закрепление отсутствует
442	425424,84	1281940,16	Картометрический метод	7	Закрепление отсутствует
443	425441,35	1281950,02	Картометрический метод	7	Закрепление отсутствует
444	425447,34	1281955,24	Картометрический метод	7	Закрепление отсутствует
445	425444,88	1281981,26	Картометрический метод	7	Закрепление отсутствует
446	425453,71	1281996,08	Картометрический метод	7	Закрепление отсутствует
447	425444,40	1282013,44	Картометрический метод	7	Закрепление отсутствует
448	425446,76	1282026,71	Картометрический метод	7	Закрепление отсутствует
449	425466,03	1282039,52	Картометрический метод	7	Закрепление отсутствует
450	425476,91	1282050,12	Картометрический метод	7	Закрепление отсутствует
451	425481,99	1282067,42	Картометрический метод	7	Закрепление отсутствует
452	425497,15	1282073,07	Картометрический метод	7	Закрепление отсутствует
453	425502,71	1282083,52	Картометрический метод	7	Закрепление отсутствует
454	425521,16	1282088,27	Картометрический метод	7	Закрепление отсутствует
455	425548,16	1282099,35	Картометрический метод	7	Закрепление отсутствует
456	425559,61	1282116,49	Картометрический метод	7	Закрепление отсутствует
457	425584,03	1282125,48	Картометрический метод	7	Закрепление отсутствует
458	425606,77	1282134,47	Картометрический метод	7	Закрепление отсутствует

Сведения о местоположении границ объекта

1. Система координат МСК-47 зона 1

2. Сведения о характерных точках границ объекта

Обозначение характерных точек границ	Координаты, м		Метод определения координат характерной точки	Средняя квадратическая погрешность положения характерной точки (Мт), м	Описание обозначения точки на местности (при наличии)
	X	Y			
459	425630,57	1282138,41	Картометрический метод	7	Закрепление отсутствует
460	425646,66	1282131,57	Картометрический метод	7	Закрепление отсутствует
461	425652,68	1282127,29	Картометрический метод	7	Закрепление отсутствует
462	425661,84	1282126,40	Картометрический метод	7	Закрепление отсутствует
463	425676,68	1282128,03	Картометрический метод	7	Закрепление отсутствует
464	425686,99	1282118,15	Картометрический метод	7	Закрепление отсутствует
465	425691,64	1282106,52	Картометрический метод	7	Закрепление отсутствует
466	425708,78	1282099,88	Картометрический метод	7	Закрепление отсутствует
467	425725,08	1282097,90	Картометрический метод	7	Закрепление отсутствует
468	425730,20	1282101,30	Картометрический метод	7	Закрепление отсутствует
469	425728,57	1282112,37	Картометрический метод	7	Закрепление отсутствует
470	425722,52	1282121,52	Картометрический метод	7	Закрепление отсутствует
471	425703,45	1282136,41	Картометрический метод	7	Закрепление отсутствует
472	425696,52	1282155,90	Картометрический метод	7	Закрепление отсутствует
473	425690,94	1282165,47	Картометрический метод	7	Закрепление отсутствует
474	425676,12	1282190,26	Картометрический метод	7	Закрепление отсутствует
475	425594,14	1282239,08	Картометрический метод	7	Закрепление отсутствует
476	425567,07	1282243,20	Картометрический метод	7	Закрепление отсутствует
477	425551,24	1282247,82	Картометрический метод	7	Закрепление отсутствует
478	425571,15	1282267,83	Картометрический метод	7	Закрепление отсутствует
479	425544,24	1282306,07	Картометрический метод	7	Закрепление отсутствует
480	425508,29	1282330,02	Картометрический метод	7	Закрепление отсутствует
481	425525,37	1282351,20	Картометрический метод	7	Закрепление отсутствует
482	425537,19	1282371,33	Картометрический метод	7	Закрепление отсутствует
483	425545,79	1282384,20	Картометрический метод	7	Закрепление отсутствует
484	425548,87	1282392,16	Картометрический метод	7	Закрепление отсутствует
485	425534,78	1282410,19	Картометрический метод	7	Закрепление отсутствует
486	425527,57	1282422,36	Картометрический метод	7	Закрепление отсутствует
487	425519,92	1282432,97	Картометрический метод	7	Закрепление отсутствует
488	425499,90	1282435,53	Картометрический метод	7	Закрепление отсутствует
489	425479,09	1282443,00	Картометрический метод	7	Закрепление отсутствует
490	425475,61	1282453,30	Картометрический метод	7	Закрепление отсутствует
491	425480,72	1282458,18	Картометрический метод	7	Закрепление отсутствует
492	425497,19	1282469,87	Картометрический метод	7	Закрепление отсутствует
493	425509,81	1282491,86	Картометрический метод	7	Закрепление отсутствует
494	425524,77	1282531,27	Картометрический метод	7	Закрепление отсутствует
495	425530,35	1282554,64	Картометрический метод	7	Закрепление отсутствует
496	425541,98	1282569,22	Картометрический метод	7	Закрепление отсутствует
497	425538,92	1282576,20	Картометрический метод	7	Закрепление отсутствует
498	425523,68	1282584,15	Картометрический метод	7	Закрепление отсутствует
499	425523,76	1282596,77	Картометрический метод	7	Закрепление отсутствует
500	425526,17	1282607,09	Картометрический метод	7	Закрепление отсутствует
501	425507,29	1282624,29	Картометрический метод	7	Закрепление отсутствует
502	425501,44	1282635,13	Картометрический метод	7	Закрепление отсутствует
503	425501,99	1282645,79	Картометрический метод	7	Закрепление отсутствует
504	425505,53	1282657,16	Картометрический метод	7	Закрепление отсутствует
505	425521,22	1282681,74	Картометрический метод	7	Закрепление отсутствует
506	425523,52	1282694,31	Картометрический метод	7	Закрепление отсутствует
507	425523,33	1282703,58	Картометрический метод	7	Закрепление отсутствует
508	425508,89	1282741,47	Картометрический метод	7	Закрепление отсутствует
509	425505,41	1282755,94	Картометрический метод	7	Закрепление отсутствует
510	425507,96	1282772,75	Картометрический метод	7	Закрепление отсутствует
511	425521,88	1282782,26	Картометрический метод	7	Закрепление отсутствует
512	425528,59	1282792,42	Картометрический метод	7	Закрепление отсутствует
513	425532,35	1282809,23	Картометрический метод	7	Закрепление отсутствует
514	425533,28	1282846,52	Картометрический метод	7	Закрепление отсутствует
515	425532,35	1282869,34	Картометрический метод	7	Закрепление отсутствует

Сведения о местоположении границ объекта

1. Система координат МСК-47 зона 1

2. Сведения о характерных точках границ объекта

Обозначение характерных точек границ	Координаты, м		Метод определения координат характерной точки	Средняя квадратическая погрешность положения характерной точки (Mt), м	Описание обозначения точки на местности (при наличии)
	X	Y			
516	425527,61	1282893,48	Картометрический метод	7	Закрепление отсутствует
517	425577,63	1282934,15	Картометрический метод	7	Закрепление отсутствует
518	425585,36	1282972,44	Картометрический метод	7	Закрепление отсутствует
519	425591,08	1282986,57	Картометрический метод	7	Закрепление отсутствует
520	425612,34	1282998,71	Картометрический метод	7	Закрепление отсутствует
521	425625,40	1283016,64	Картометрический метод	7	Закрепление отсутствует
522	425651,91	1283049,55	Картометрический метод	7	Закрепление отсутствует
523	425674,19	1283068,73	Картометрический метод	7	Закрепление отсутствует
524	425708,20	1283111,39	Картометрический метод	7	Закрепление отсутствует
525	425768,25	1283111,52	Картометрический метод	7	Закрепление отсутствует
526	425797,10	1283096,25	Картометрический метод	7	Закрепление отсутствует
527	425814,28	1283067,50	Картометрический метод	7	Закрепление отсутствует
528	425830,30	1283040,69	Картометрический метод	7	Закрепление отсутствует
529	425841,67	1283061,26	Картометрический метод	7	Закрепление отсутствует
530	425850,43	1283083,78	Картометрический метод	7	Закрепление отсутствует
531	425849,25	1283101,90	Картометрический метод	7	Закрепление отсутствует
532	425865,22	1283111,84	Картометрический метод	7	Закрепление отсутствует
533	425883,59	1283105,11	Картометрический метод	7	Закрепление отсутствует
534	425892,46	1283125,16	Картометрический метод	7	Закрепление отсутствует
535	425928,72	1283154,60	Картометрический метод	7	Закрепление отсутствует
536	425969,74	1283149,22	Картометрический метод	7	Закрепление отсутствует
537	425967,12	1283099,19	Картометрический метод	7	Закрепление отсутствует
538	425985,94	1283069,48	Картометрический метод	7	Закрепление отсутствует
539	426000,68	1283085,99	Картометрический метод	7	Закрепление отсутствует
540	425998,40	1283104,90	Картометрический метод	7	Закрепление отсутствует
541	425994,02	1283122,62	Картометрический метод	7	Закрепление отсутствует
542	426014,72	1283152,34	Картометрический метод	7	Закрепление отсутствует
543	426021,47	1283180,08	Картометрический метод	7	Закрепление отсутствует
544	426047,29	1283175,30	Картометрический метод	7	Закрепление отсутствует
545	426072,72	1283184,90	Картометрический метод	7	Закрепление отсутствует
546	426100,76	1283182,32	Картометрический метод	7	Закрепление отсутствует
547	426107,62	1283193,25	Картометрический метод	7	Закрепление отсутствует
548	426114,90	1283194,83	Картометрический метод	7	Закрепление отсутствует
549	426133,91	1283186,91	Картометрический метод	7	Закрепление отсутствует
550	426143,83	1283168,33	Картометрический метод	7	Закрепление отсутствует
551	426147,07	1283154,44	Картометрический метод	7	Закрепление отсутствует
552	426157,34	1283151,88	Картометрический метод	7	Закрепление отсутствует
553	426163,92	1283158,30	Картометрический метод	7	Закрепление отсутствует
554	426164,88	1283175,11	Картометрический метод	7	Закрепление отсутствует
555	426151,70	1283174,98	Картометрический метод	7	Закрепление отсутствует
556	426146,69	1283179,70	Картометрический метод	7	Закрепление отсутствует
557	426145,49	1283201,53	Картометрический метод	7	Закрепление отсутствует
558	426136,14	1283210,47	Картометрический метод	7	Закрепление отсутствует
559	426143,37	1283221,74	Картометрический метод	7	Закрепление отсутствует
560	426158,34	1283225,36	Картометрический метод	7	Закрепление отсутствует
561	426164,79	1283231,64	Картометрический метод	7	Закрепление отсутствует
562	426165,32	1283245,69	Картометрический метод	7	Закрепление отсутствует
563	426186,12	1283248,02	Картометрический метод	7	Закрепление отсутствует
564	426202,64	1283257,28	Картометрический метод	7	Закрепление отсутствует
565	426211,74	1283247,40	Картометрический метод	7	Закрепление отсутствует
566	426229,01	1283241,22	Картометрический метод	7	Закрепление отсутствует
567	426245,57	1283244,32	Картометрический метод	7	Закрепление отсутствует
568	426250,53	1283253,78	Картометрический метод	7	Закрепление отсутствует
569	426244,35	1283273,85	Картометрический метод	7	Закрепление отсутствует
570	426247,65	1283306,66	Картометрический метод	7	Закрепление отсутствует
571	426254,20	1283330,11	Картометрический метод	7	Закрепление отсутствует
572	426261,41	1283349,29	Картометрический метод	7	Закрепление отсутствует

Сведения о местоположении границ объекта

1. Система координат МСК-47 зона 1

2. Сведения о характерных точках границ объекта

Обозначение характерных точек границ	Координаты, м		Метод определения координат характерной точки	Средняя квадратическая погрешность положения характерной точки (Mt), м	Описание обозначения точки на местности (при наличии)
	X	Y			
573	426276,07	1283359,66	Картометрический метод	7	Закрепление отсутствует
574	426299,57	1283360,21	Картометрический метод	7	Закрепление отсутствует
575	426314,58	1283351,64	Картометрический метод	7	Закрепление отсутствует
576	426321,87	1283353,92	Картометрический метод	7	Закрепление отсутствует
577	426325,74	1283360,48	Картометрический метод	7	Закрепление отсутствует
578	426336,22	1283373,75	Картометрический метод	7	Закрепление отсутствует
579	426330,16	1283381,89	Картометрический метод	7	Закрепление отсутствует
580	426344,00	1283380,26	Картометрический метод	7	Закрепление отсутствует
581	426350,66	1283389,64	Картометрический метод	7	Закрепление отсутствует
582	426383,59	1283384,24	Картометрический метод	7	Закрепление отсутствует
583	426406,11	1283343,89	Картометрический метод	7	Закрепление отсутствует
584	426414,76	1283349,46	Картометрический метод	7	Закрепление отсутствует
585	426433,42	1283334,65	Картометрический метод	7	Закрепление отсутствует
224	426440,38	1283342,71	Картометрический метод	7	Закрепление отсутствует
					-
586	422292,73	1283633,95	Картометрический метод	7	Закрепление отсутствует
587	422560,07	1283717,82	Картометрический метод	7	Закрепление отсутствует
588	422498,90	1283939,70	Картометрический метод	7	Закрепление отсутствует
589	422231,57	1283855,83	Картометрический метод	7	Закрепление отсутствует
586	422292,73	1283633,95	Картометрический метод	7	Закрепление отсутствует
					-
590	425189,60	1283424,12	Аналитический метод	0,1	Закрепление отсутствует
591	425205,81	1283433,23	Аналитический метод	7,5	Закрепление отсутствует
592	425221,50	1283442,97	Аналитический метод	7,5	Закрепление отсутствует
593	425224,49	1283444,83	Аналитический метод	7,5	Закрепление отсутствует
594	425253,19	1283468,46	Аналитический метод	7,5	Закрепление отсутствует
595	425261,47	1283479,66	Аналитический метод	0,2	Закрепление отсутствует
596	425273,28	1283495,62	Картометрический метод	7	Закрепление отсутствует
597	425287,73	1283515,21	Картометрический метод	7	Закрепление отсутствует
598	425302,35	1283535,04	Картометрический метод	7	Закрепление отсутствует
599	425307,52	1283542,05	Картометрический метод	7	Закрепление отсутствует
600	425313,48	1283552,49	Аналитический метод	0,2	Закрепление отсутствует
601	425320,69	1283565,13	Аналитический метод	0,2	Закрепление отсутствует
602	425323,32	1283579,99	Аналитический метод	0,1	Закрепление отсутствует
603	425323,90	1283583,30	Аналитический метод	0,1	Закрепление отсутствует
604	425328,92	1283611,67	Картометрический метод	7	Закрепление отсутствует
605	425338,44	1283647,38	Картометрический метод	7	Закрепление отсутствует
606	425341,40	1283658,50	Картометрический метод	7	Закрепление отсутствует
607	425299,08	1283697,67	Аналитический метод	0,1	Закрепление отсутствует
608	425296,78	1283699,80	Аналитический метод	0,1	Закрепление отсутствует
609	425284,61	1283706,43	Аналитический метод	7,5	Закрепление отсутствует
610	425259,92	1283719,89	Аналитический метод	0,1	Закрепление отсутствует
611	425255,63	1283722,25	Картометрический метод	7	Закрепление отсутствует
612	425202,40	1283701,23	Аналитический метод	0,1	Закрепление отсутствует
613	425185,12	1283694,41	Картометрический метод	7	Закрепление отсутствует
614	425142,18	1283698,98	Картометрический метод	7	Закрепление отсутствует
615	425070,24	1283759,80	Картометрический метод	7	Закрепление отсутствует
616	425039,35	1283799,89	Картометрический метод	7	Закрепление отсутствует
617	425017,25	1283828,57	Картометрический метод	7	Закрепление отсутствует
618	424979,16	1283869,07	Аналитический метод	0,2	Закрепление отсутствует
619	424941,41	1283909,20	Картометрический метод	7	Закрепление отсутствует
620	424944,63	1283842,33	Картометрический метод	7	Закрепление отсутствует
621	424952,10	1283816,16	Картометрический метод	7	Закрепление отсутствует
622	424953,37	1283805,15	Картометрический метод	7	Закрепление отсутствует
623	425018,05	1283753,25	Картометрический метод	7	Закрепление отсутствует
624	425038,97	1283736,47	Картометрический метод	7	Закрепление отсутствует
625	425111,42	1283667,45	Картометрический метод	7	Закрепление отсутствует

Сведения о местоположении границ объекта

1. Система координат МСК-47 зона 1

2. Сведения о характерных точках границ объекта

Обозначение характерных точек границ	Координаты, м		Метод определения координат характерной точки	Средняя квадратическая погрешность положения характерной точки (Mt), м	Описание обозначения точки на местности (при наличии)
	X	Y			
626	425104,92	1283647,95	Картометрический метод	7	Закрепление отсутствует
627	425091,95	1283630,19	Картометрический метод	7	Закрепление отсутствует
628	425081,10	1283615,33	Картометрический метод	7	Закрепление отсутствует
629	425070,58	1283600,92	Картометрический метод	7	Закрепление отсутствует
630	425060,39	1283586,97	Картометрический метод	7	Закрепление отсутствует
631	425050,12	1283572,91	Картометрический метод	7	Закрепление отсутствует
632	425039,85	1283558,85	Аналитический метод	0,2	Закрепление отсутствует
633	425029,73	1283544,99	Картометрический метод	7	Закрепление отсутствует
634	425018,91	1283530,16	Картометрический метод	7	Закрепление отсутствует
635	425007,80	1283514,95	Картометрический метод	7	Закрепление отсутствует
636	424998,47	1283502,17	Картометрический метод	7	Закрепление отсутствует
637	424990,08	1283490,69	Аналитический метод	0,1	Закрепление отсутствует
638	424987,73	1283451,63	Аналитический метод	0,2	Закрепление отсутствует
639	424986,66	1283433,74	Картометрический метод	7	Закрепление отсутствует
640	424998,43	1283397,36	Картометрический метод	7	Закрепление отсутствует
641	425002,08	1283364,53	Картометрический метод	7	Закрепление отсутствует
642	425006,99	1283320,28	Картометрический метод	7	Закрепление отсутствует
643	425008,37	1283307,06	Аналитический метод	0,1	Закрепление отсутствует
644	425008,40	1283305,20	Картометрический метод	7	Закрепление отсутствует
645	425028,10	1283302,67	Картометрический метод	7	Закрепление отсутствует
646	425024,40	1283272,50	Картометрический метод	7	Закрепление отсутствует
647	425028,87	1283215,92	Картометрический метод	7	Закрепление отсутствует
648	425037,95	1283196,48	Картометрический метод	7	Закрепление отсутствует
649	425024,64	1283162,81	Аналитический метод	0,1	Закрепление отсутствует
650	425022,95	1283158,54	Аналитический метод	0,1	Закрепление отсутствует
651	425021,52	1283154,92	Аналитический метод	0,1	Закрепление отсутствует
652	425009,39	1283124,29	Аналитический метод	0,2	Закрепление отсутствует
653	424994,53	1283086,75	Аналитический метод	0,1	Закрепление отсутствует
654	424979,24	1283048,12	Аналитический метод	0,1	Закрепление отсутствует
655	424958,57	1283048,51	Аналитический метод	0,2	Закрепление отсутствует
656	424944,05	1283048,78	Картометрический метод	7	Закрепление отсутствует
657	424940,42	1282992,13	Аналитический метод	0,2	Закрепление отсутствует
658	424938,61	1282963,87	Аналитический метод	0,2	Закрепление отсутствует
659	424936,95	1282937,88	Аналитический метод	0,2	Закрепление отсутствует
660	424935,58	1282916,56	Аналитический метод	0,2	Закрепление отсутствует
661	424935,06	1282908,42	Картометрический метод	7	Закрепление отсутствует
662	424938,84	1282887,88	Картометрический метод	7	Закрепление отсутствует
663	424936,35	1282867,09	Картометрический метод	7	Закрепление отсутствует
664	424933,92	1282846,77	Картометрический метод	7	Закрепление отсутствует
665	424929,79	1282812,32	Картометрический метод	7	Закрепление отсутствует
666	424925,65	1282777,83	Картометрический метод	7	Закрепление отсутствует
667	424922,69	1282753,05	Картометрический метод	7	Закрепление отсутствует
668	424922,09	1282746,77	Картометрический метод	7	Закрепление отсутствует
669	424919,61	1282720,54	Картометрический метод	7	Закрепление отсутствует
670	424917,28	1282695,99	Картометрический метод	7	Закрепление отсутствует
671	424915,02	1282672,14	Картометрический метод	7	Закрепление отсутствует
672	424912,93	1282650,16	Картометрический метод	7	Закрепление отсутствует
673	424910,96	1282629,34	Картометрический метод	7	Закрепление отсутствует
674	424909,16	1282610,35	Картометрический метод	7	Закрепление отсутствует
675	424907,81	1282596,09	Картометрический метод	7	Закрепление отсутствует
676	424911,06	1282594,45	Аналитический метод	7,5	Закрепление отсутствует
677	424909,70	1282579,83	Аналитический метод	7,5	Закрепление отсутствует
678	424907,97	1282561,08	Аналитический метод	7,5	Закрепление отсутствует
679	424904,66	1282562,95	Картометрический метод	7	Закрепление отсутствует
680	424901,87	1282533,49	Картометрический метод	7	Закрепление отсутствует
681	424877,61	1282510,26	Картометрический метод	7	Закрепление отсутствует
682	424880,72	1282508,61	Аналитический метод	7,5	Закрепление отсутствует

Сведения о местоположении границ объекта

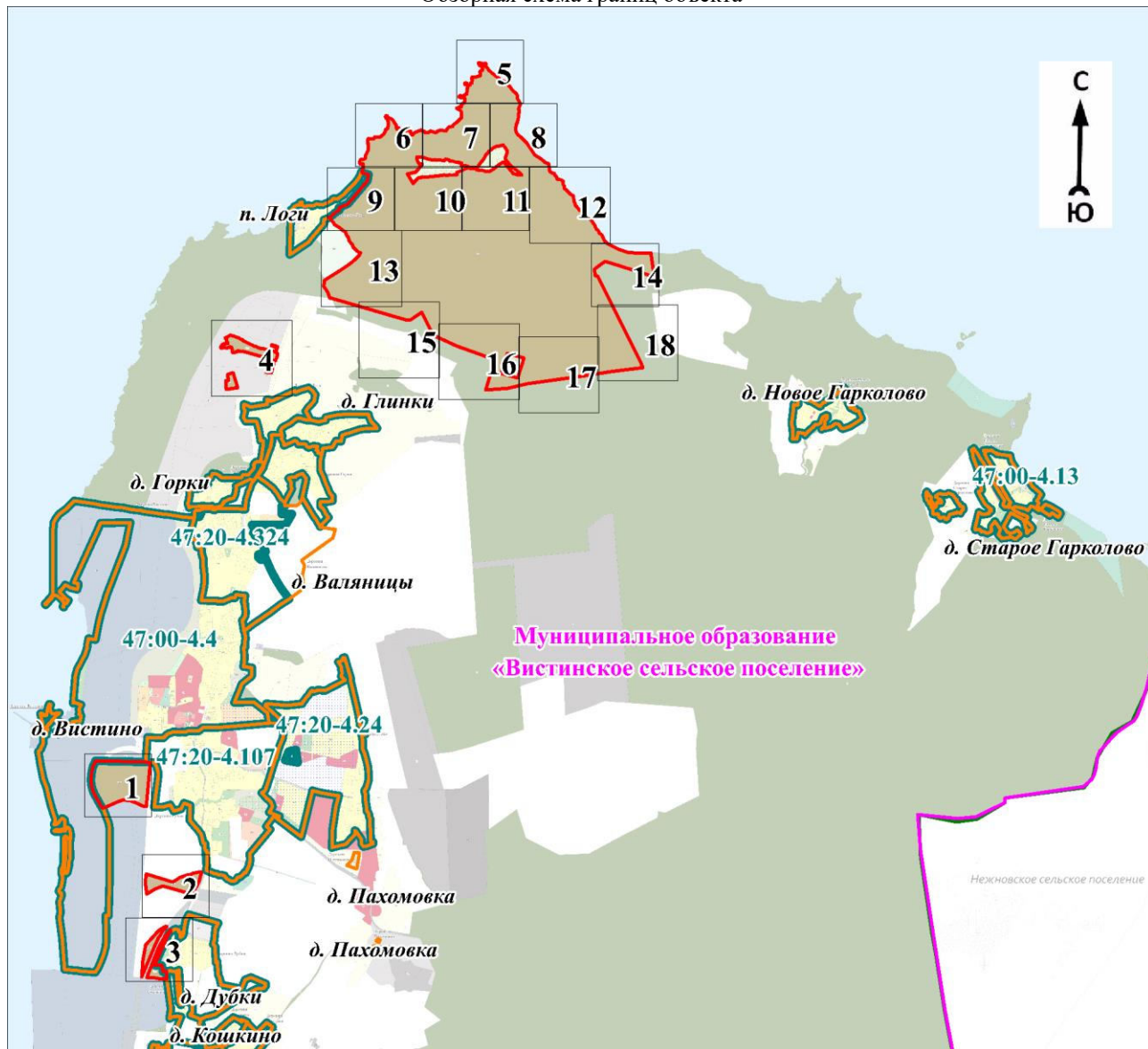
1. Система координат МСК-47 зона 1

2. Сведения о характерных точках границ объекта

Обозначение характерных точек границ	Координаты, м		Метод определения координат характерной точки	Средняя квадратическая погрешность положения характерной точки (Mt), м	Описание обозначения точки на местности (при наличии)
	X	Y			
683	424866,08	1282493,89	Аналитический метод	7,5	Закрепление отсутствует
684	424853,58	1282481,31	Аналитический метод	7,5	Закрепление отсутствует
685	424849,70	1282483,52	Картометрический метод	7	Закрепление отсутствует
686	424838,32	1282472,62	Картометрический метод	7	Закрепление отсутствует
687	424827,08	1282461,85	Картометрический метод	7	Закрепление отсутствует
688	424890,36	1282423,39	Аналитический метод	0,1	Закрепление отсутствует
689	424899,02	1282418,12	Аналитический метод	0,1	Закрепление отсутствует
690	424953,29	1282385,13	Картометрический метод	7	Закрепление отсутствует
691	424956,64	1282400,57	Картометрический метод	7	Закрепление отсутствует
692	424961,34	1282422,25	Картометрический метод	7	Закрепление отсутствует
693	424964,66	1282437,58	Картометрический метод	7	Закрепление отсутствует
694	424967,85	1282452,30	Картометрический метод	7	Закрепление отсутствует
695	424970,79	1282465,86	Картометрический метод	7	Закрепление отсутствует
696	424976,97	1282494,39	Картометрический метод	7	Закрепление отсутствует
697	424978,84	1282495,92	Картометрический метод	7	Закрепление отсутствует
698	424995,21	1282509,39	Картометрический метод	7	Закрепление отсутствует
699	425010,44	1282521,91	Картометрический метод	7	Закрепление отсутствует
700	425047,49	1282552,39	Аналитический метод	0,1	Закрепление отсутствует
701	425050,20	1282554,62	Аналитический метод	0,1	Закрепление отсутствует
702	425056,67	1282559,93	Картометрический метод	7	Закрепление отсутствует
703	425072,53	1282572,98	Аналитический метод	0,2	Закрепление отсутствует
704	425082,00	1282580,77	Картометрический метод	7	Закрепление отсутствует
705	425086,53	1282553,48	Аналитический метод	0,2	Закрепление отсутствует
706	425088,02	1282544,47	Картометрический метод	7	Закрепление отсутствует
707	425124,05	1282526,69	Аналитический метод	0,1	Закрепление отсутствует
708	425143,65	1282517,02	Аналитический метод	0,1	Закрепление отсутствует
709	425149,90	1282513,94	Картометрический метод	7	Закрепление отсутствует
710	425183,53	1282518,23	Картометрический метод	7	Закрепление отсутствует
711	425179,55	1282543,89	Аналитический метод	0,2	Закрепление отсутствует
712	425176,00	1282566,74	Аналитический метод	0,2	Закрепление отсутствует
713	425172,18	1282591,40	Аналитический метод	0,2	Закрепление отсутствует
714	425168,37	1282615,97	Аналитический метод	0,2	Закрепление отсутствует
715	425168,00	1282618,34	Картометрический метод	7	Закрепление отсутствует
716	425162,60	1282637,00	Аналитический метод	0,2	Закрепление отсутствует
717	425156,05	1282659,65	Аналитический метод	0,1	Закрепление отсутствует
718	425153,80	1282667,44	Аналитический метод	0,1	Закрепление отсутствует
719	425144,06	1282701,11	Аналитический метод	0,2	Закрепление отсутствует
720	425135,17	1282731,83	Картометрический метод	7	Закрепление отсутствует
721	425143,06	1282754,23	Картометрический метод	7	Закрепление отсутствует
722	425142,45	1282760,36	Картометрический метод	7	Закрепление отсутствует
723	425139,71	1282788,12	Картометрический метод	7	Закрепление отсутствует
724	425136,89	1282816,65	Картометрический метод	7	Закрепление отсутствует
725	425134,11	1282844,76	Картометрический метод	7	Закрепление отсутствует
726	425132,39	1282862,17	Картометрический метод	7	Закрепление отсутствует
727	425131,19	1282874,80	Картометрический метод	7	Закрепление отсутствует
728	425149,73	1282897,09	Картометрический метод	7	Закрепление отсутствует
729	425150,26	1282907,14	Картометрический метод	7	Закрепление отсутствует
730	425147,51	1282917,26	Аналитический метод	0,2	Закрепление отсутствует
731	425141,92	1282937,84	Картометрический метод	7	Закрепление отсутствует
732	425123,46	1282956,16	Картометрический метод	7	Закрепление отсутствует
733	425121,21	1282979,83	Картометрический метод	7	Закрепление отсутствует
734	425118,96	1283003,60	Картометрический метод	7	Закрепление отсутствует
735	425117,73	1283016,52	Картометрический метод	7	Закрепление отсутствует
736	425113,69	1283028,64	Картометрический метод	7	Закрепление отсутствует
737	425108,74	1283043,48	Картометрический метод	7	Закрепление отсутствует
738	425110,67	1283053,19	Картометрический метод	7	Закрепление отсутствует
739	425112,96	1283064,74	Картометрический метод	7	Закрепление отсутствует

План границ объекта

Обзорная схема границ объекта



Масштаб 1:90000

Используемые условные знаки и обозначения:










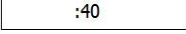

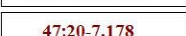
Условные обозначения представлены на листе 17

Подпись _____

Дата « ____ » _____ 20 г.

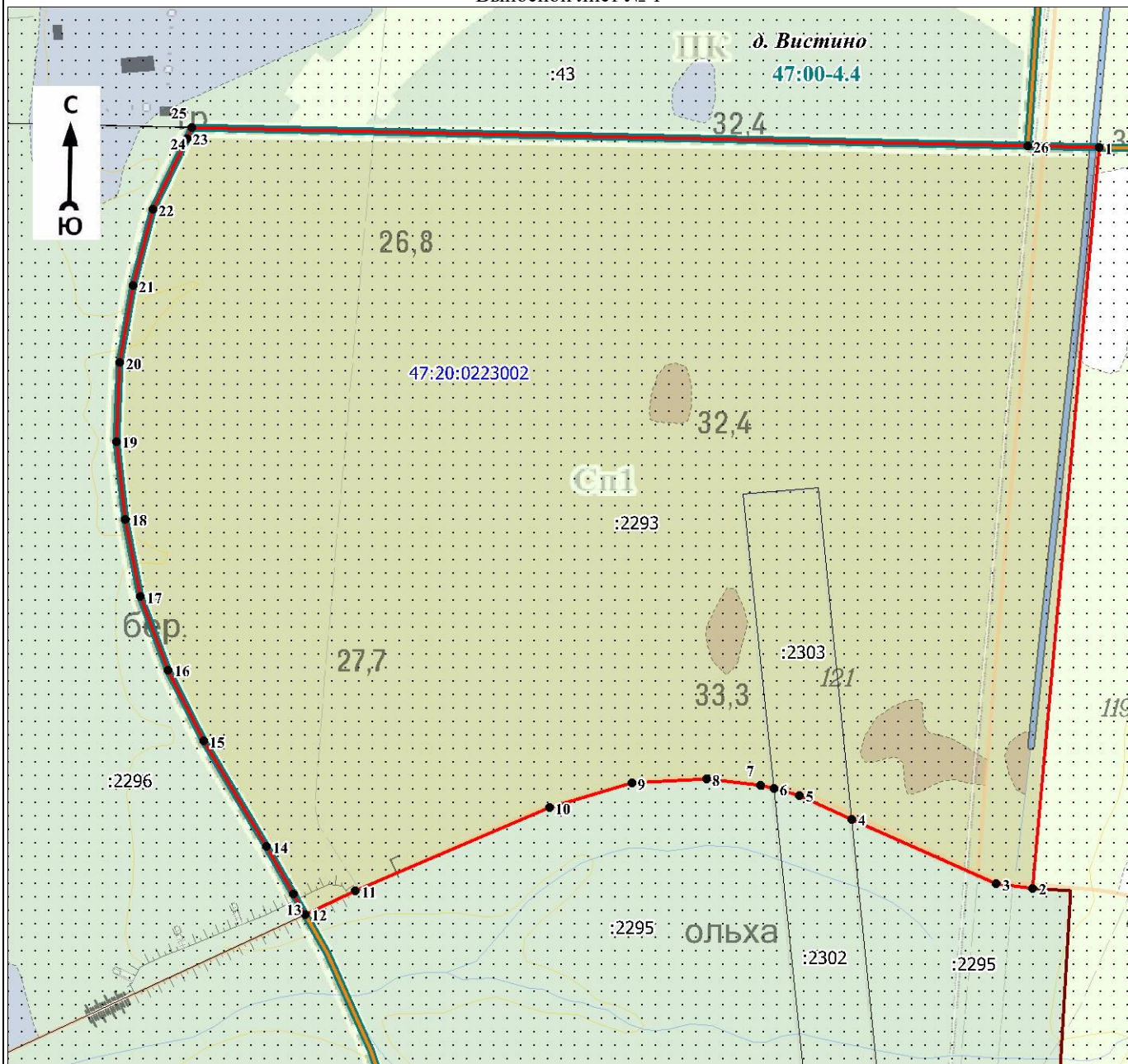
Место для оттиска печати (при наличии) лица, составившего описание местоположения границ объекта

Условные обозначения

	- характерная точка границы объекта
	- граница объекта
	- граница территориальной зоны, сведения о которой содержатся в Едином государственном реестре недвижимости
	- граница кадастрового квартала
	- граница населённого пункта, сведения о которой содержатся в генеральном плане "Вистинского сельского поселения" Кингисеппского муниципального района Ленинградской области
	- граница населённого пункта, сведения о которой содержатся в Едином государственном реестре недвижимости
	- существующие границы земельного участка, сведения о которой содержатся в Едином государственном реестре недвижимости
	- обозначение земельного участка, сведения о котором содержатся в Едином государственном реестре недвижимости
	- номер кадастрового квартала
	- реестровый номер границы территориальной зоны, сведения о которой содержатся в Едином государственном реестре недвижимости
	- реестровый номер границы населенного пункта, сведения о котором содержатся в Едином государственном реестре недвижимости
	- наименование населённого пункта

План границ объекта

Выносной лист № 1



Масштаб 1:5000

Используемые условные знаки и обозначения:

Условные обозначения представлены на листе 17

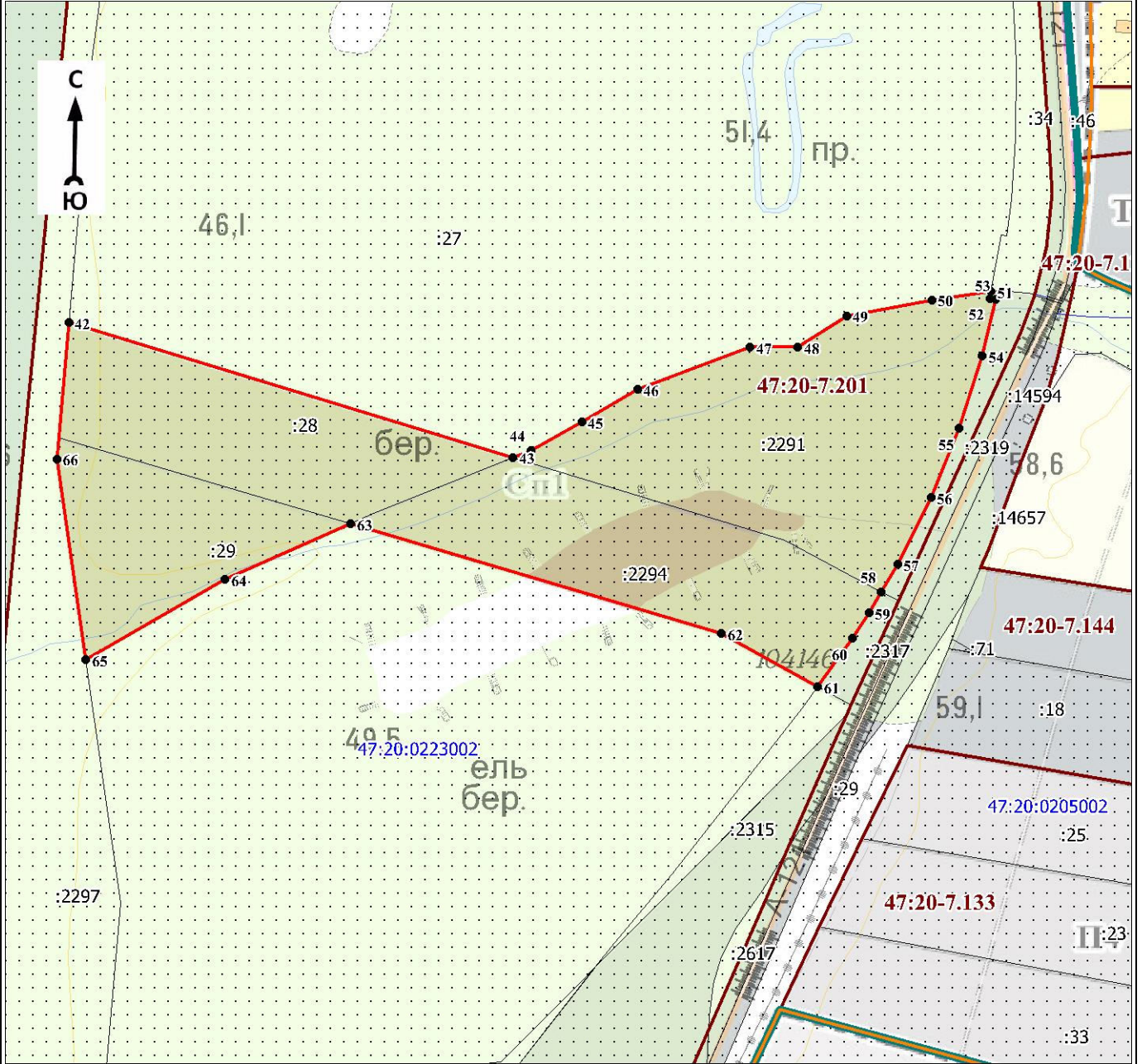
Подпись _____

Дата « ____ » _____ 20 г.

Место для оттиска печати (при наличии) лица, составившего описание местоположения границ объекта

План границ объекта

Выносной лист № 2



Масштаб 1:5000

Используемые условные знаки и обозначения:

Условные обозначения представлены на листе 17

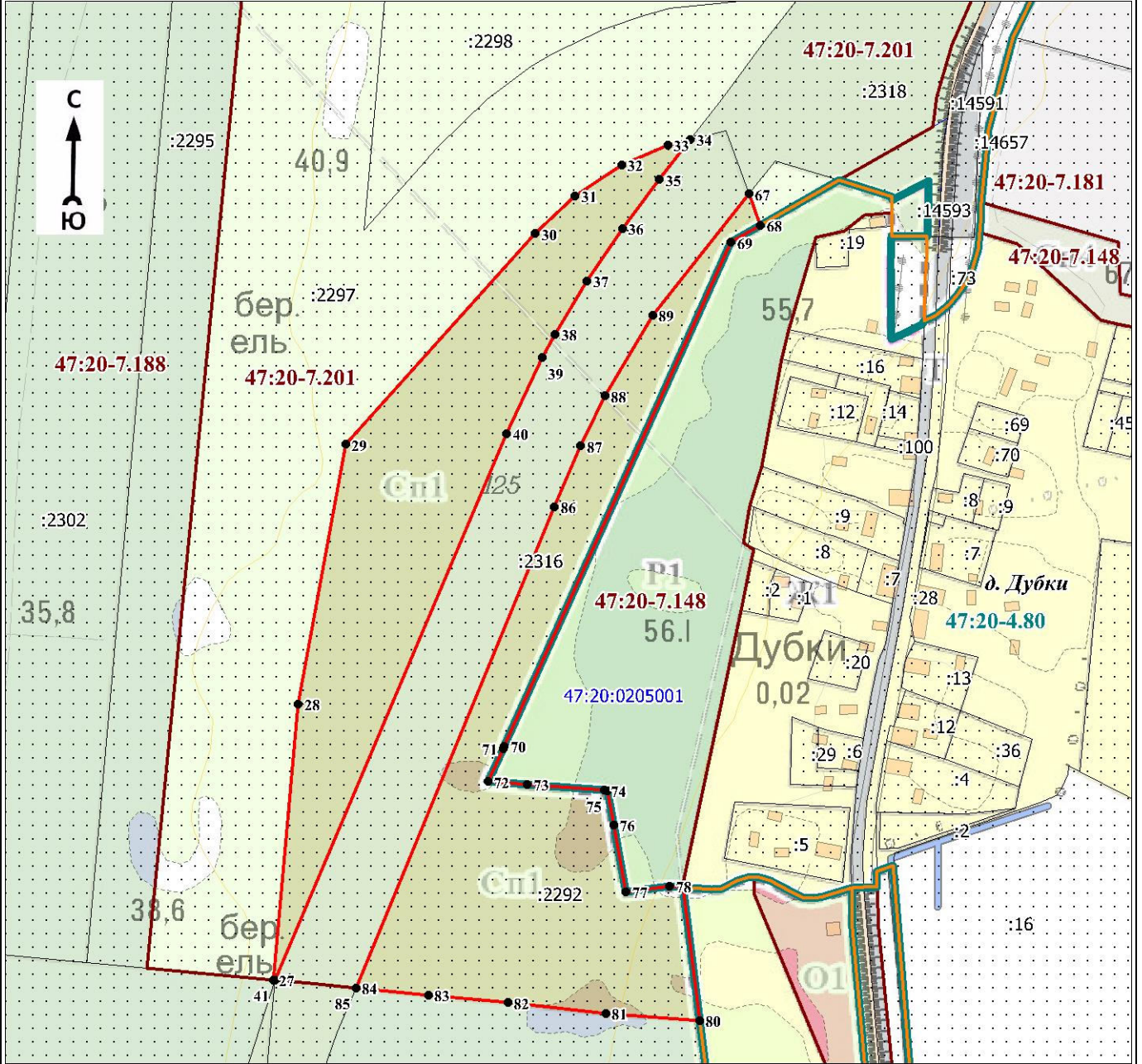
Подпись _____

Дата « ____ » _____ 20 г.

Место для оттиска печати (при наличии) лица, составившего описание местоположения границ объекта

План границ объекта

Выносной лист № 3



Масштаб 1:5000

Используемые условные знаки и обозначения:

Условные обозначения представлены на листе 17

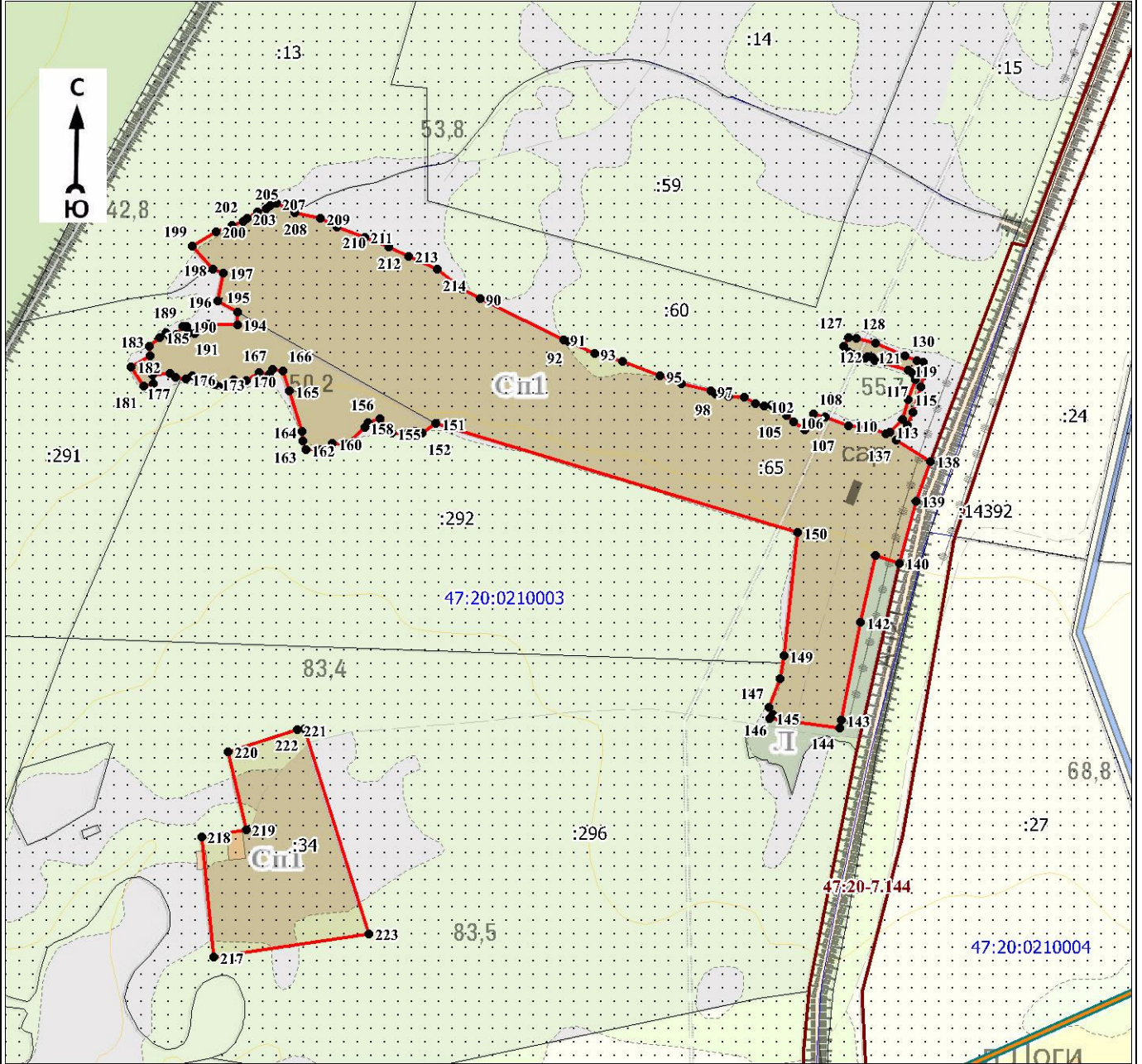
Подпись _____

Дата « ____ » _____ 20 г.

Место для оттиска печати (при наличии) лица, составившего описание местоположения границ объекта

План границ объекта

Выносной лист № 4



Масштаб 1:6000

Используемые условные знаки и обозначения:

Условные обозначения представлены на листе 17

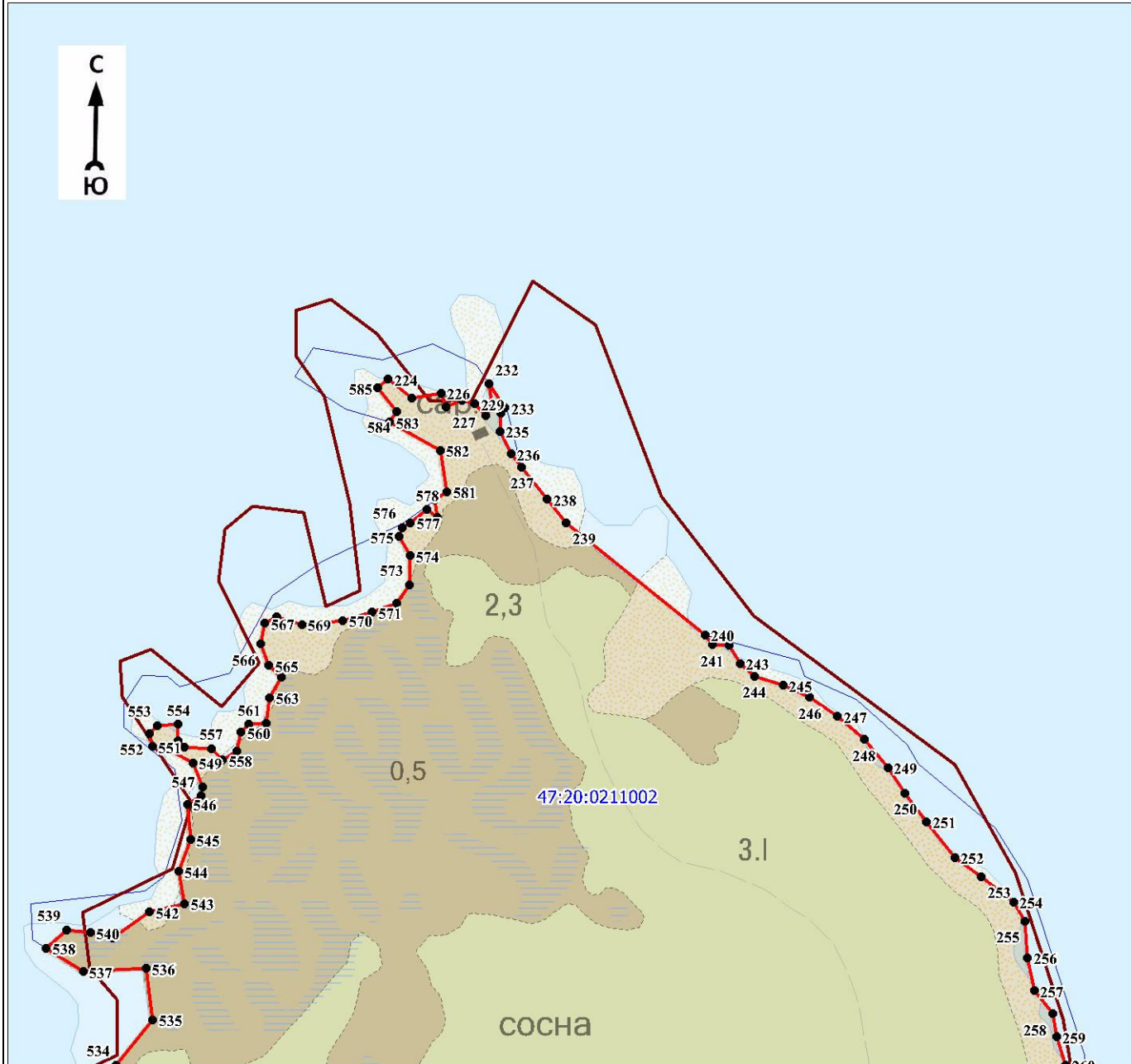
Подпись _____

Дата « ____ » _____ 20 г.

Место для оттиска печати (при наличии) лица, составившего описание местоположения границ объекта

План границ объекта

Выносной лист № 5



Масштаб 1:5000

Используемые условные знаки и обозначения:

Условные обозначения представлены на листе 17

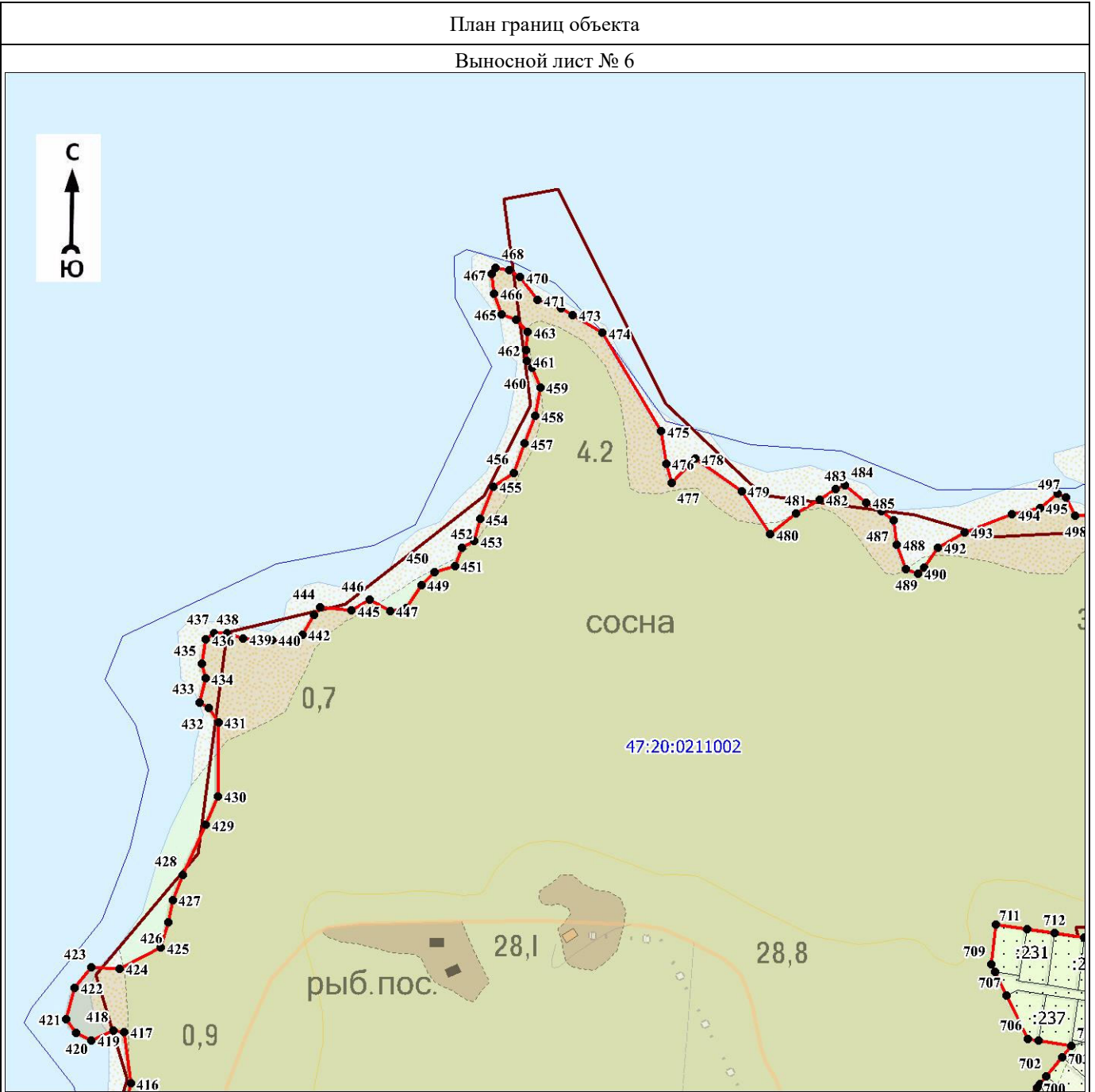
Подпись _____

Дата « ____ » _____ 20 г.

Место для оттиска печати (при наличии) лица, составившего описание местоположения границ объекта

План границ объекта

Выносной лист № 6



Масштаб 1:5000

Используемые условные знаки и обозначения:

Условные обозначения представлены на листе 17

Подпись _____

Дата « ____ » _____ 20 г.

Место для оттиска печати (при наличии) лица, составившего описание местоположения границ объекта

План границ объекта

Выносной лист № 7



Масштаб 1:5000

Используемые условные знаки и обозначения:

Условные обозначения представлены на листе 17

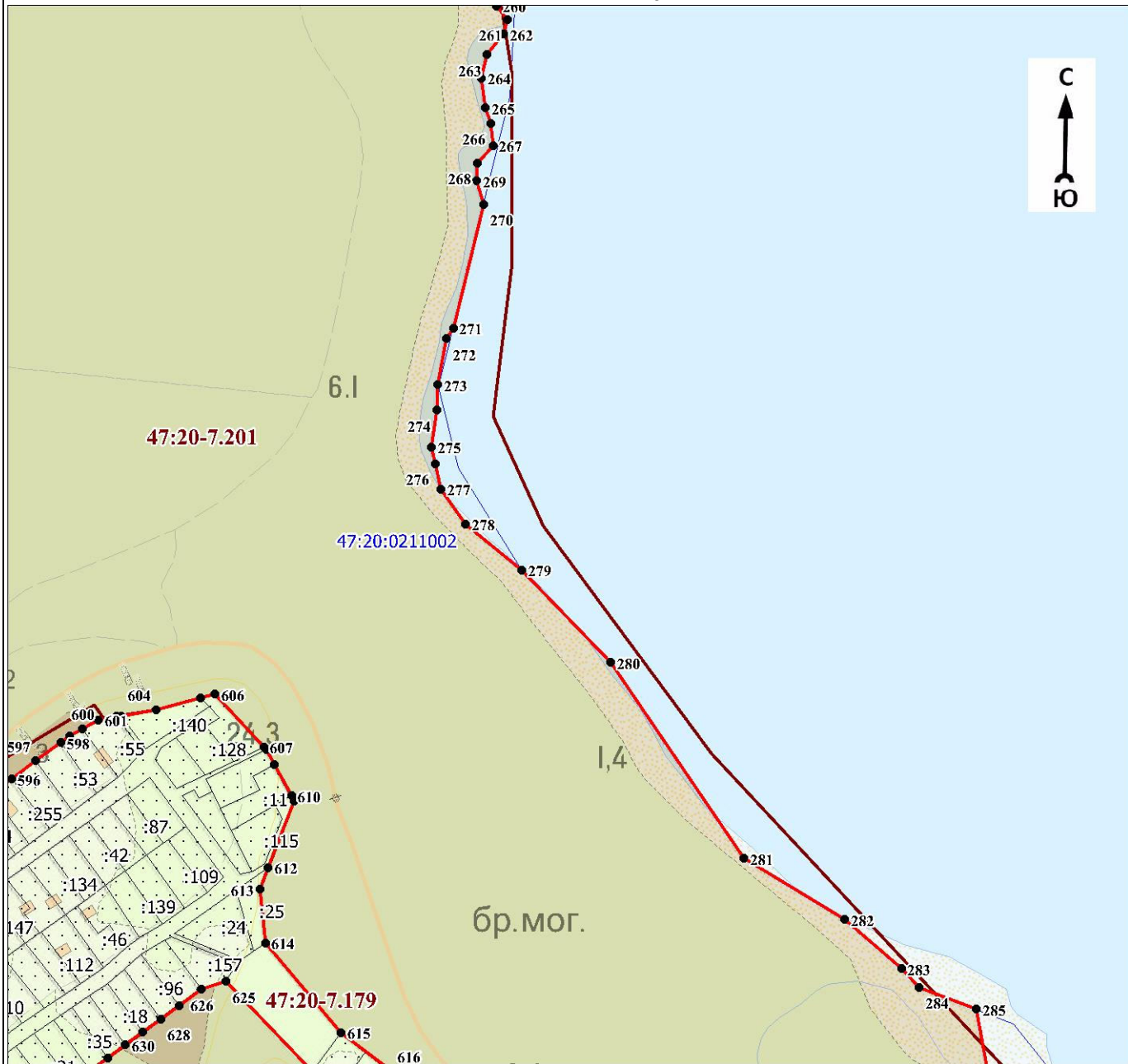
Подпись _____

Дата « ____ » _____ 20 г.

Место для оттиска печати (при наличии) лица, составившего описание местоположения границ объекта

План границ объекта

Выносной лист № 8



Масштаб 1:5000

Используемые условные знаки и обозначения:

Условные обозначения представлены на листе 17

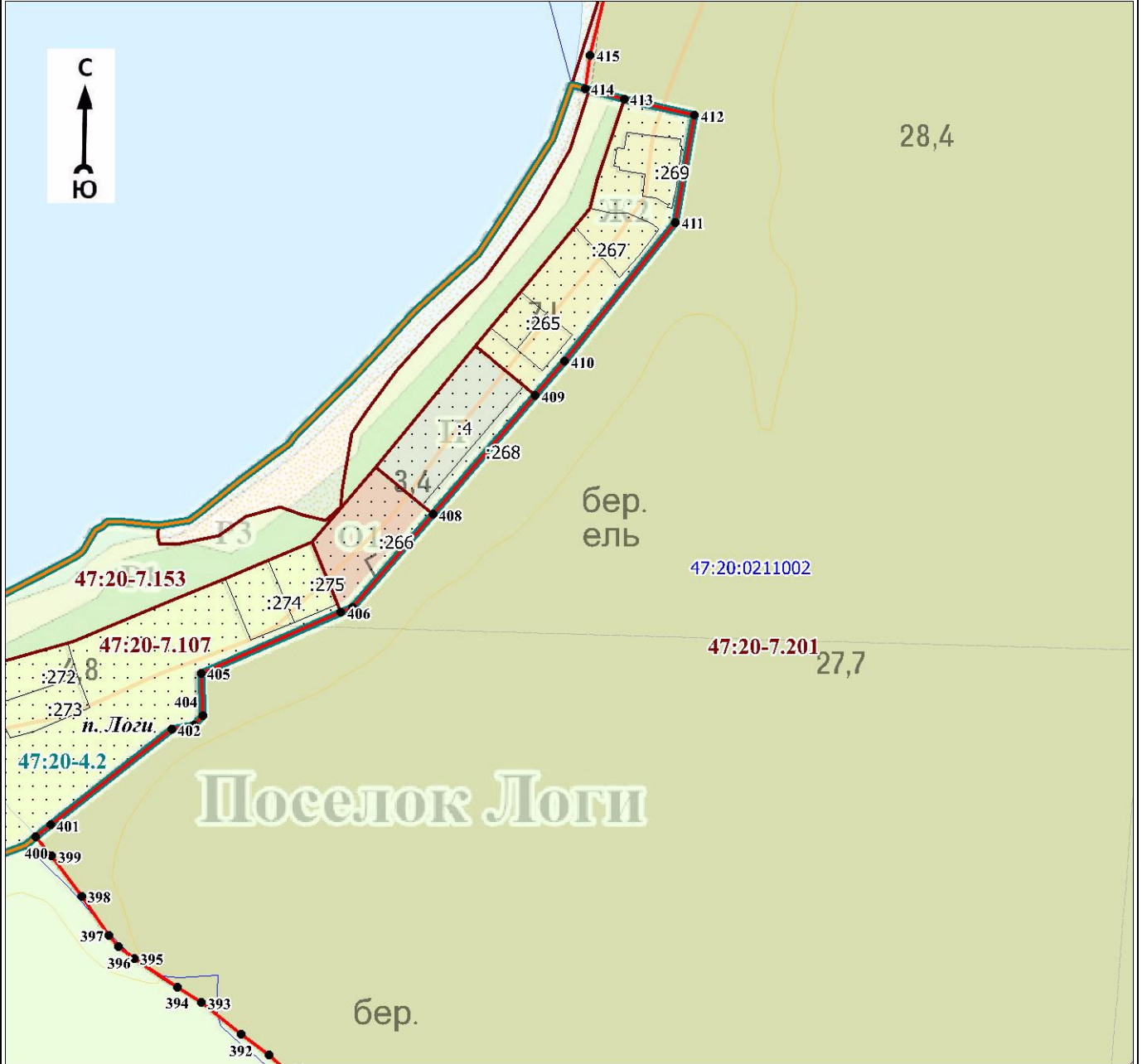
Подпись _____

Дата « ____ » _____ 20 г.

Место для оттиска печати (при наличии) лица, составившего описание местоположения границ объекта

План границ объекта

Выносной лист № 9



Масштаб 1:5000

Используемые условные знаки и обозначения:

Условные обозначения представлены на листе 17

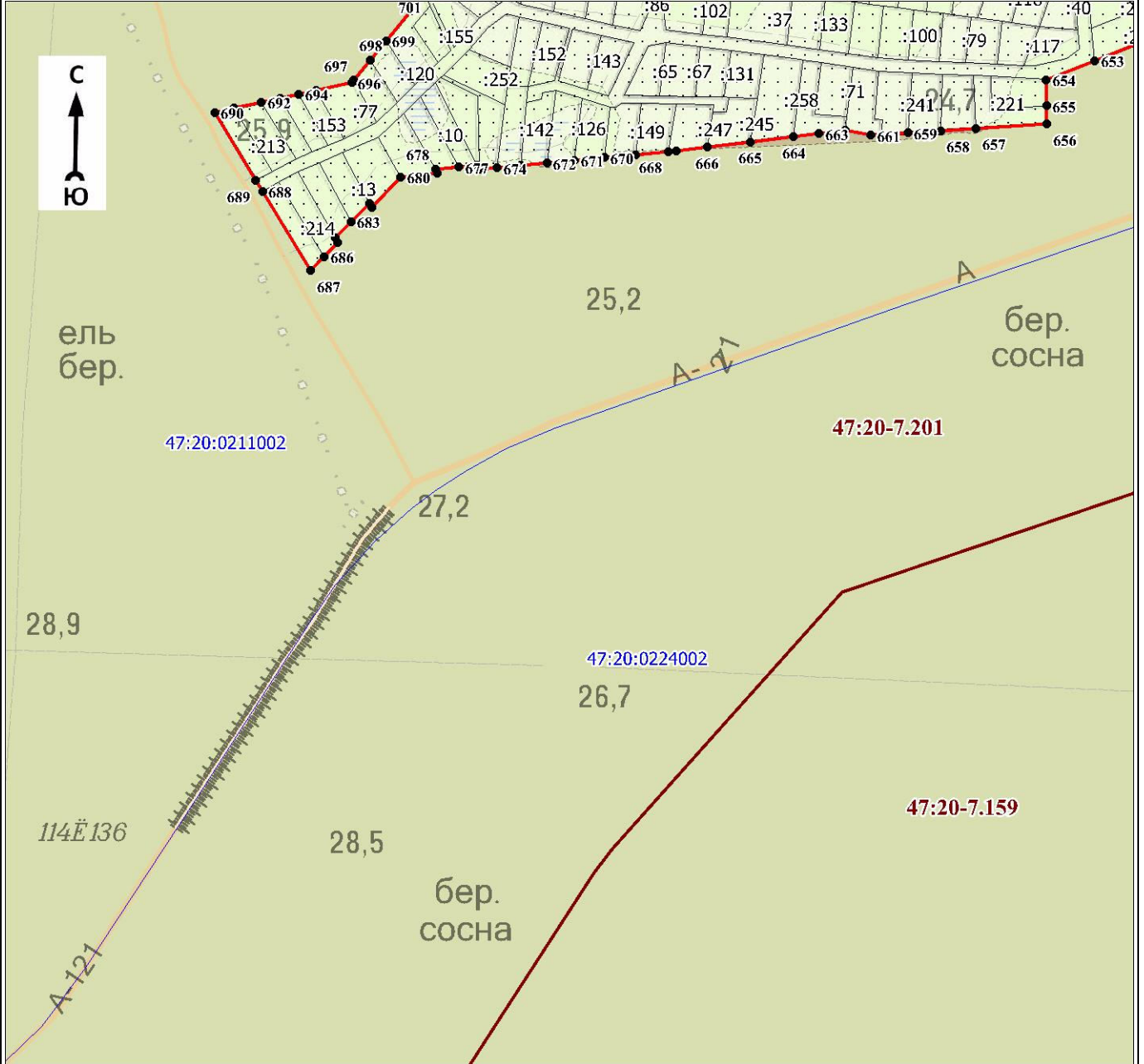
Подпись _____

Дата « ____ » _____ 20 г.

Место для оттиска печати (при наличии) лица, составившего описание местоположения границ объекта

План границ объекта

Выносной лист № 10



Масштаб 1:5000

Используемые условные знаки и обозначения:

Условные обозначения представлены на листе 17

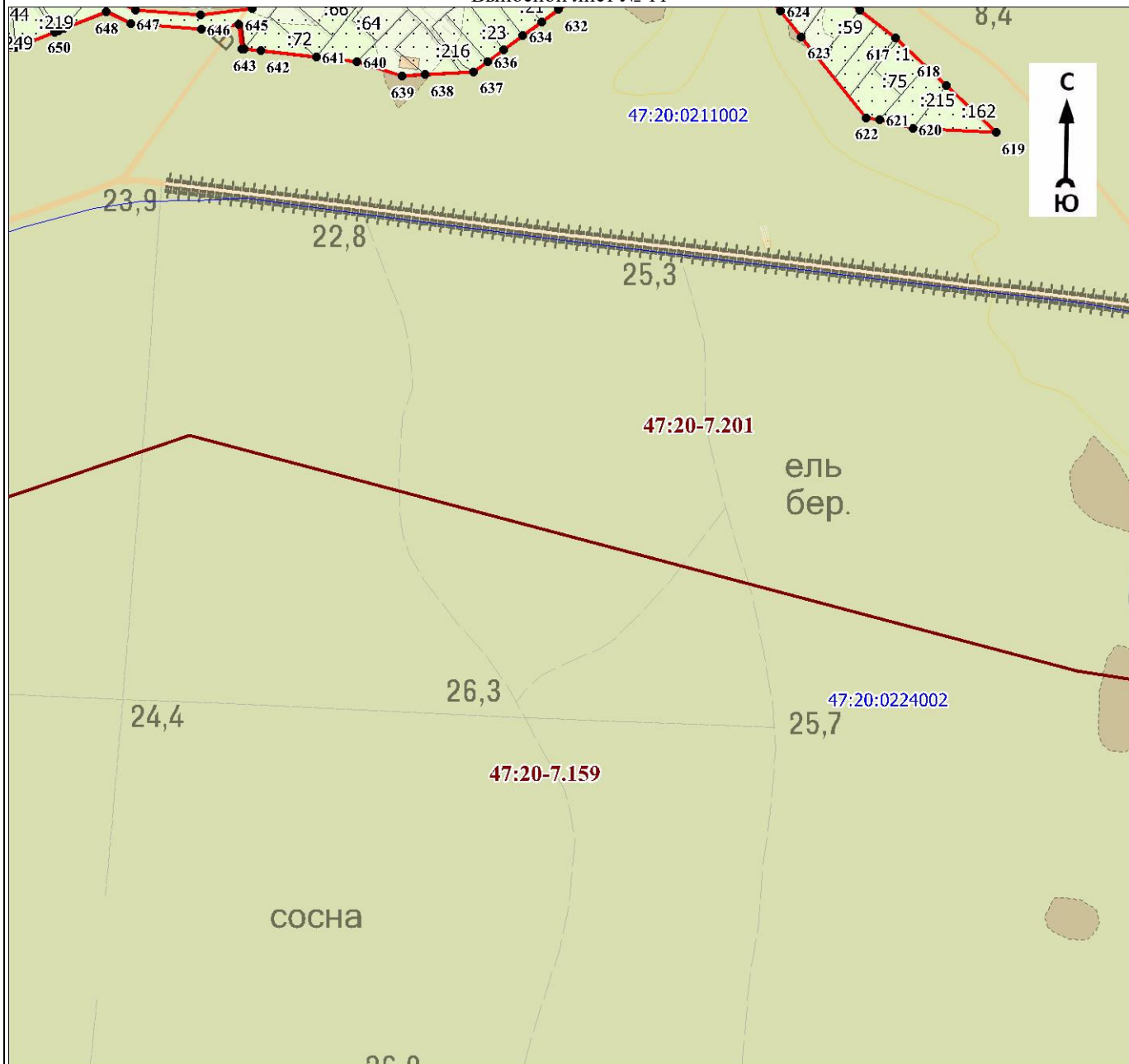
Подпись _____

Дата « ____ » _____ 20 г.

Место для оттиска печати (при наличии) лица, составившего описание местоположения границ объекта

План границ объекта

Выносной лист № 11



Масштаб 1:5000

Используемые условные знаки и обозначения:

Условные обозначения представлены на листе 17

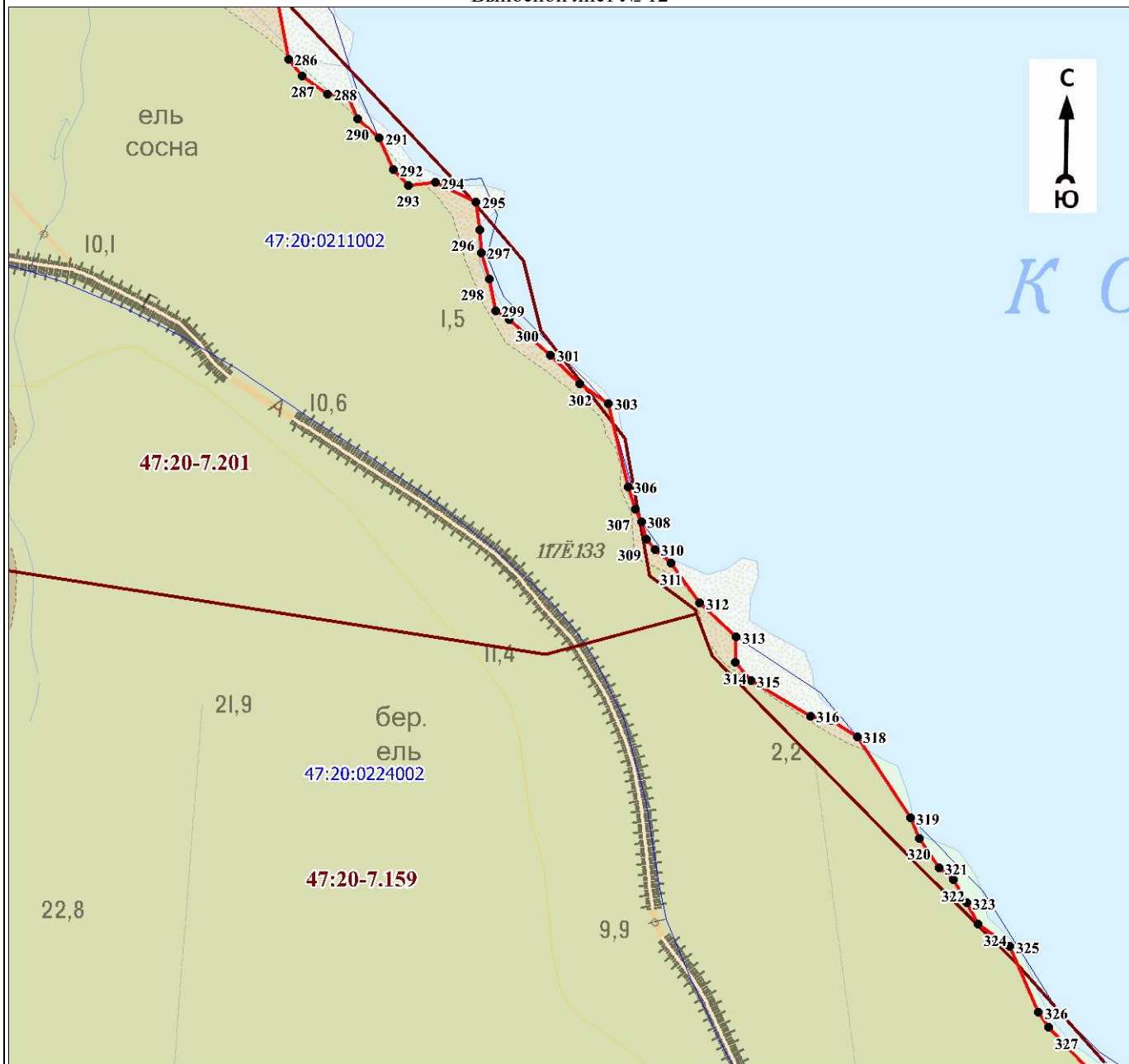
Подпись _____

Дата « ____ » _____ 20 г.

Место для оттиска печати (при наличии) лица, составившего описание местоположения границ объекта

План границ объекта

Выносной лист № 12



Масштаб 1:6000

Используемые условные знаки и обозначения:

Условные обозначения представлены на листе 17

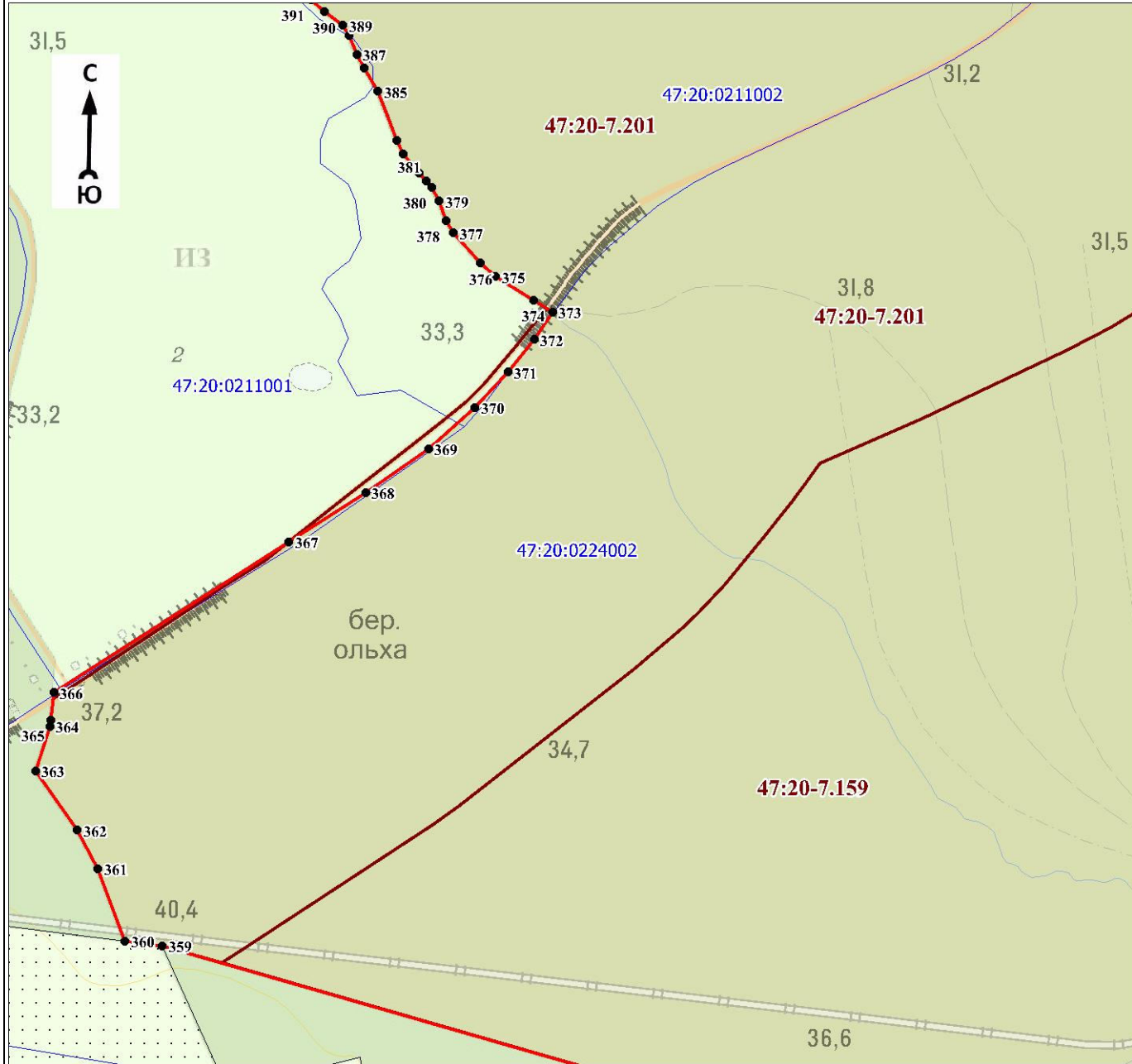
Подпись _____

Дата « ____ » _____ 20 г.

Место для оттиска печати (при наличии) лица, составившего описание местоположения границ объекта

План границ объекта

Выносной лист № 13



Масштаб 1:6000

Используемые условные знаки и обозначения:

Условные обозначения представлены на листе 17

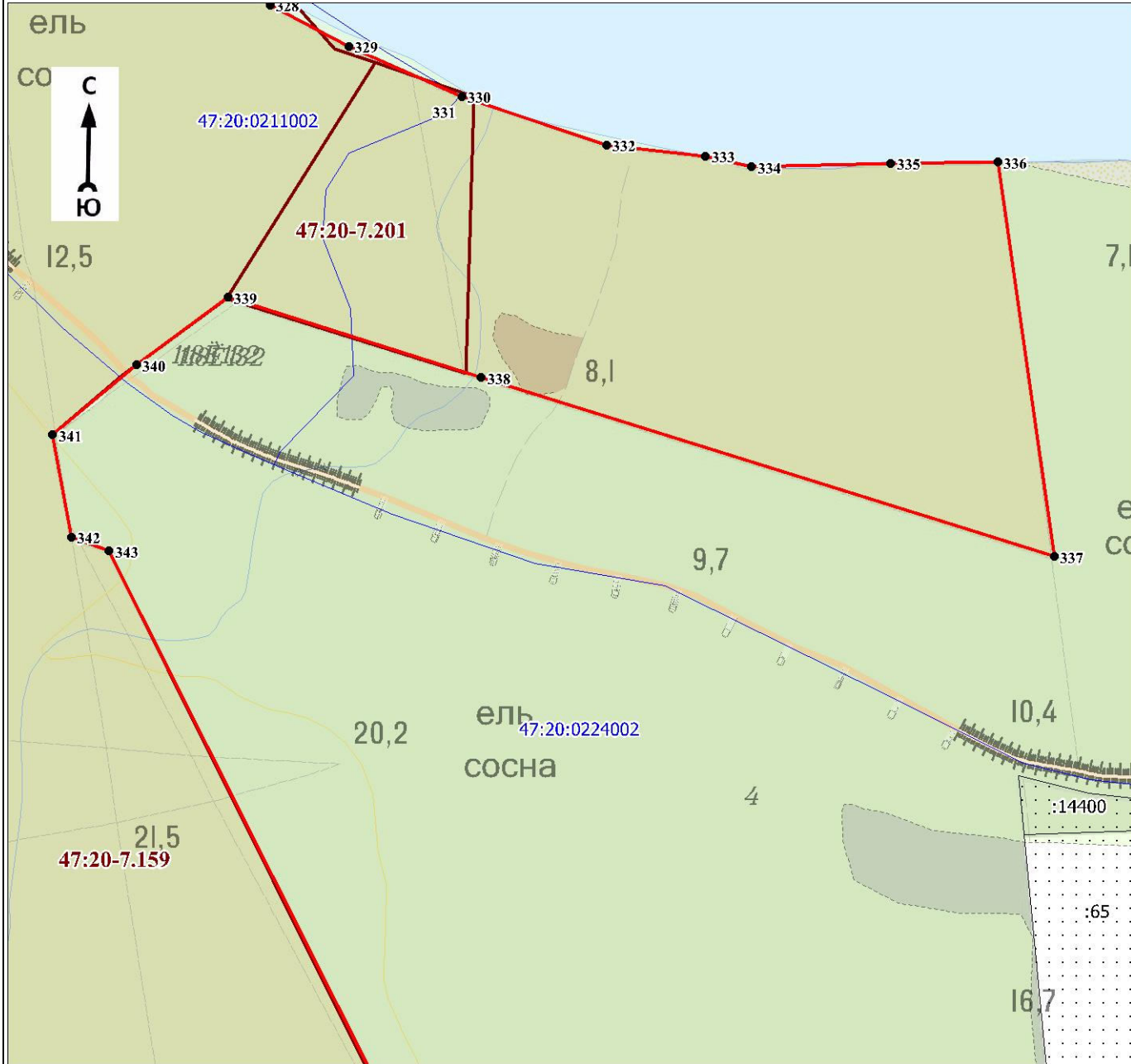
Подпись _____

Дата « ____ » _____ 20 г.

Место для оттиска печати (при наличии) лица, составившего описание местоположения границ объекта

План границ объекта

Выносной лист № 14



Масштаб 1:5000

Используемые условные знаки и обозначения:

Условные обозначения представлены на листе 17

Подпись _____

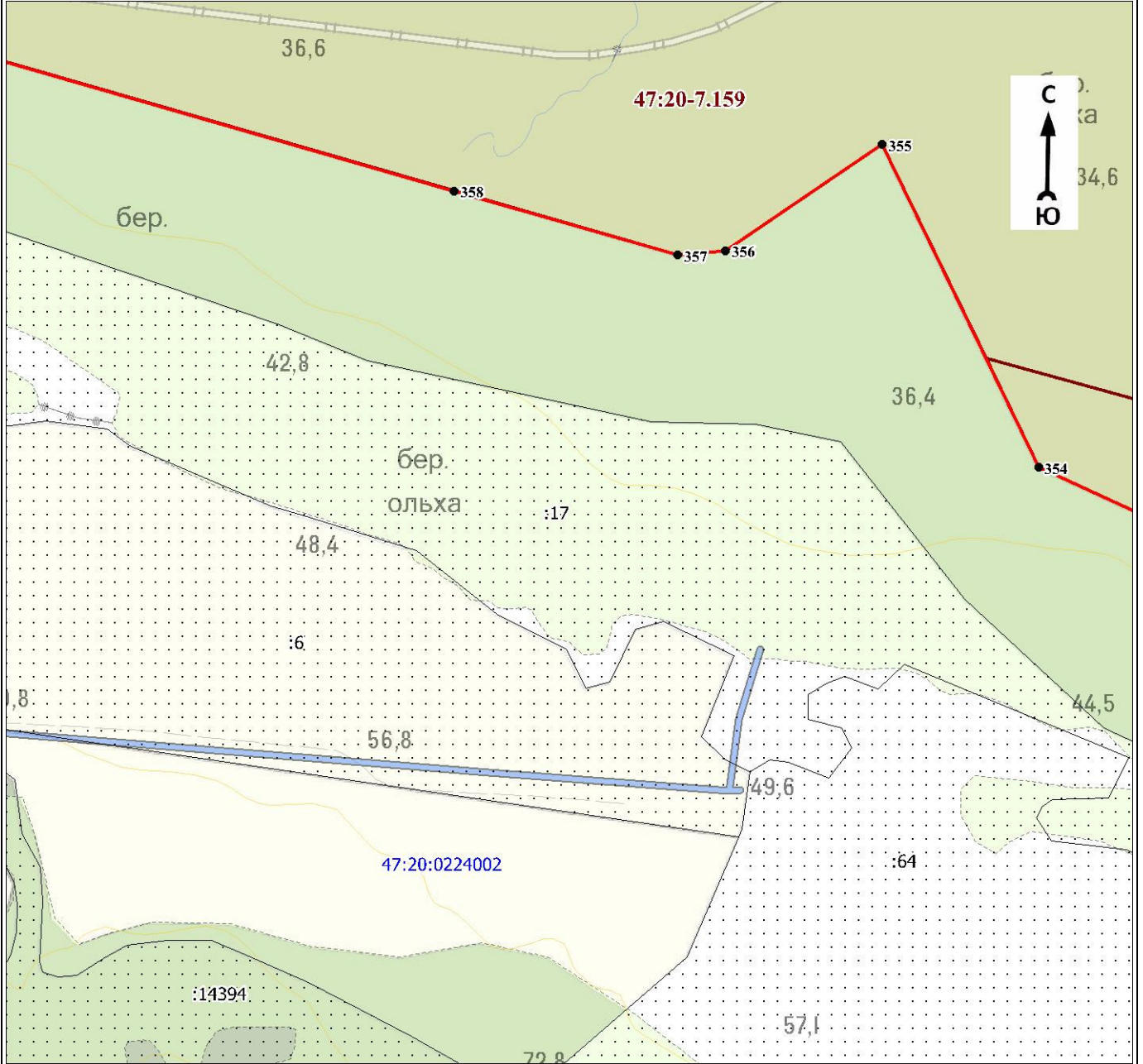
Дата « ____ » _____ 20 г.

Место для оттиска печати (при наличии) лица, составившего описание местоположения границ объекта

Раздел 4

План границ объекта

Выносной лист № 15



Масштаб 1:6000

Используемые условные знаки и обозначения:

Условные обозначения представлены на листе 17

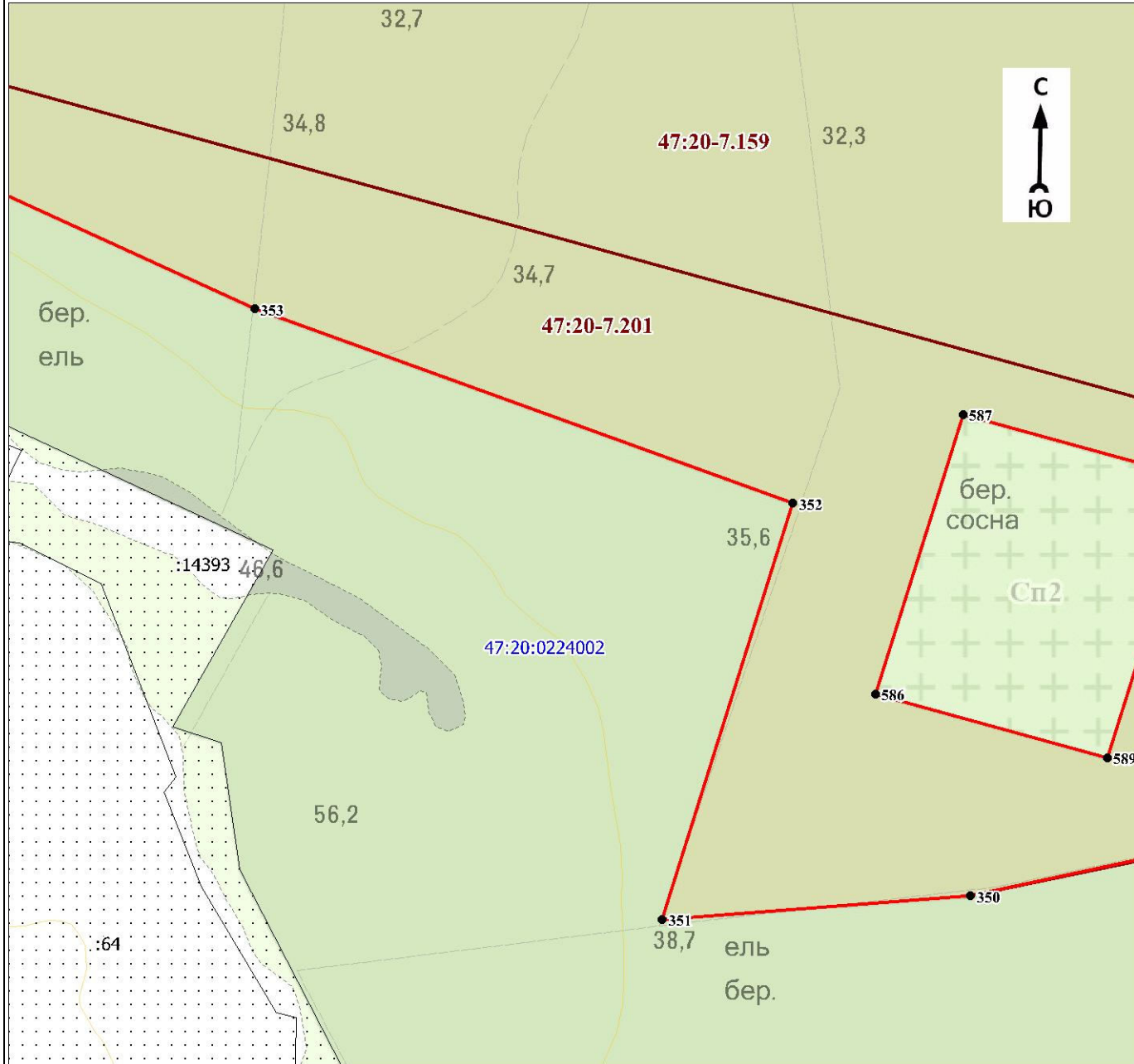
Подпись _____

Дата « ____ » _____ 20 г.

Место для оттиска печати (при наличии) лица, составившего описание местоположения границ объекта

План границ объекта

Выносной лист № 16



Масштаб 1:6000

Используемые условные знаки и обозначения:

Условные обозначения представлены на листе 17

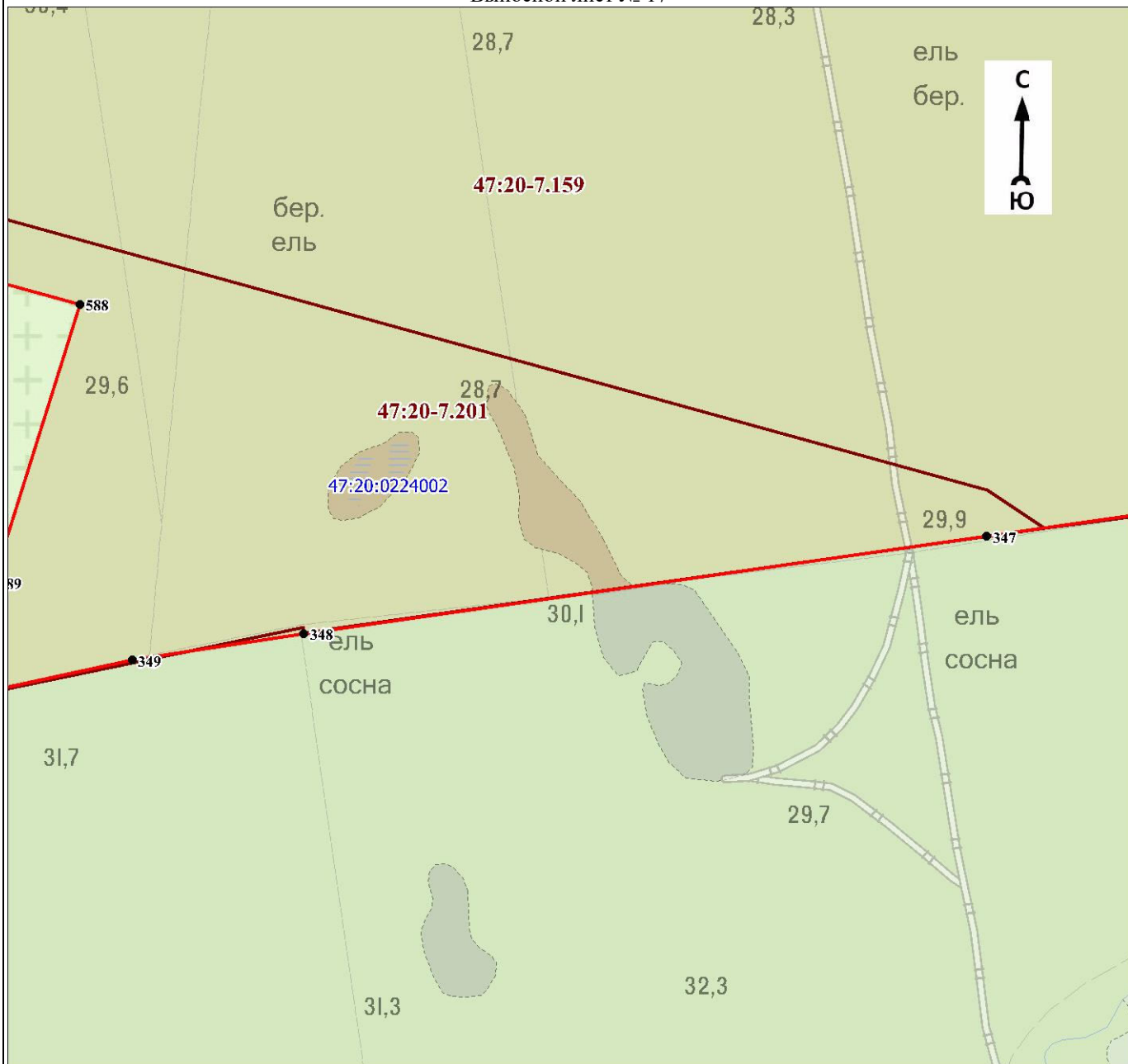
Подпись _____

Дата « ____ » _____ 20 г.

Место для оттиска печати (при наличии) лица, составившего описание местоположения границ объекта

План границ объекта

Выносной лист № 17



Масштаб 1:6000

Используемые условные знаки и обозначения:

Условные обозначения представлены на листе 17

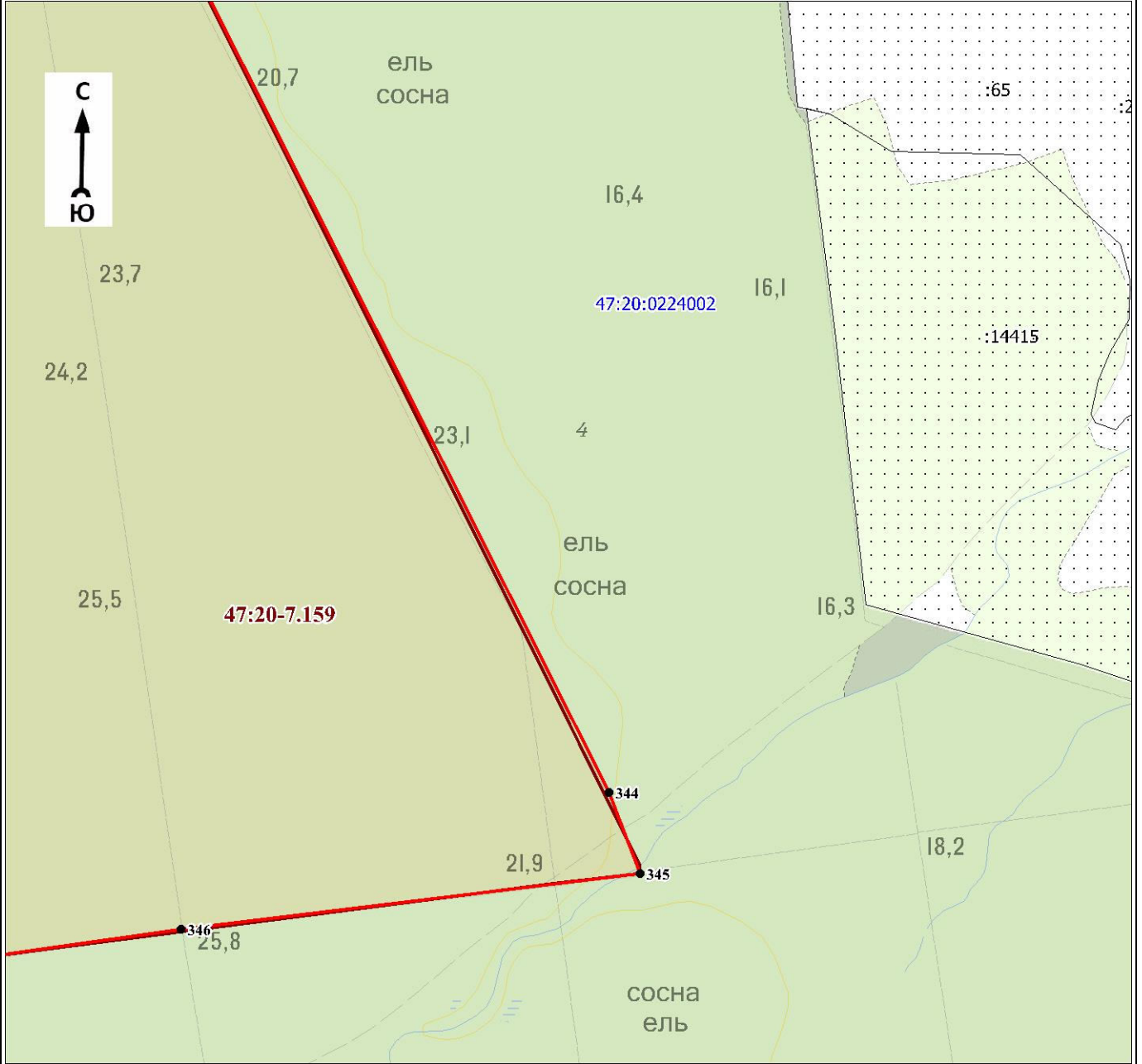
Подпись _____

Дата « ____ » _____ 20 г.

Место для оттиска печати (при наличии) лица, составившего описание местоположения границ объекта

План границ объекта

Выносной лист № 18



Масштаб 1:6000

Используемые условные знаки и обозначения:

Условные обозначения представлены на листе 17

Подпись _____

Дата « ____ » _____ 20 г.

Место для оттиска печати (при наличии) лица, составившего описание местоположения границ объекта

Текстовое описание местоположения границ объекта

Прохождение границы		Описание прохождения границы
от точки	до точки	
1	2	3
1	2	-
2	3	-
3	4	-
4	5	-
5	6	-
6	7	-
7	8	-
8	9	-
9	10	-
10	11	-
11	12	-
12	13	-
13	14	-
14	15	-
15	16	-
16	17	-
17	18	-
18	19	-
19	20	-
20	21	-
21	22	-
22	23	-
23	24	-
24	25	-
25	26	-
26	1	-
27	28	-
28	29	-
29	30	-
30	31	-
31	32	-
32	33	-
33	34	-
34	35	-
35	36	-
36	37	-
37	38	-
38	39	-
39	40	-
40	41	-
41	27	-
42	43	-
43	44	-
44	45	-
45	46	-
46	47	-
47	48	-
48	49	-
49	50	-
50	51	-
51	52	-
52	53	-
53	54	-
54	55	-
55	56	-
56	57	-
57	58	-
58	59	-
59	60	-

Текстовое описание местоположения границ объекта

Прохождение границы		Описание прохождения границы
от точки	до точки	
60	61	-
61	62	-
62	63	-
63	64	-
64	65	-
65	66	-
66	42	-
67	68	-
68	69	-
69	70	-
70	71	-
71	72	-
72	73	-
73	74	-
74	75	-
75	76	-
76	77	-
77	78	-
78	79	-
79	80	-
80	81	-
81	82	-
82	83	-
83	84	-
84	85	-
85	86	-
86	87	-
87	88	-
88	89	-
89	67	-
90	91	-
91	92	-
92	93	-
93	94	-
94	95	-
95	96	-
96	97	-
97	98	-
98	99	-
99	100	-
100	101	-
101	102	-
102	103	-
103	104	-
104	105	-
105	106	-
106	107	-
107	108	-
108	109	-
109	110	-
110	111	-
111	112	-
112	113	-
113	114	-
114	115	-
115	116	-
116	117	-
117	118	-
118	119	-
119	120	-

Текстовое описание местоположения границ объекта

Прохождение границы		Описание прохождения границы
от точки	до точки	
120	121	-
121	122	-
122	123	-
123	124	-
124	125	-
125	126	-
126	127	-
127	128	-
128	129	-
129	130	-
130	131	-
131	132	-
132	133	-
133	134	-
134	135	-
135	136	-
136	137	-
137	138	-
138	139	-
139	140	-
140	141	-
141	142	-
142	143	-
143	144	-
144	145	-
145	146	-
146	147	-
147	148	-
148	149	-
149	150	-
150	151	-
151	152	-
152	153	-
153	154	-
154	155	-
155	156	-
156	157	-
157	158	-
158	159	-
159	160	-
160	161	-
161	162	-
162	163	-
163	164	-
164	165	-
165	166	-
166	167	-
167	168	-
168	169	-
169	170	-
170	171	-
171	172	-
172	173	-
173	174	-
174	175	-
175	176	-
176	177	-
177	178	-
178	179	-
179	180	-
180	181	-
181	182	-

Текстовое описание местоположения границ объекта

Прохождение границы		Описание прохождения границы
от точки	до точки	
182	183	-
183	184	-
184	185	-
185	186	-
186	187	-
187	188	-
188	189	-
189	190	-
190	191	-
191	192	-
192	193	-
193	194	-
194	195	-
195	196	-
196	197	-
197	198	-
198	199	-
199	200	-
200	201	-
201	202	-
202	203	-
203	204	-
204	205	-
205	206	-
206	207	-
207	208	-
208	209	-
209	210	-
210	211	-
211	212	-
212	213	-
213	214	-
214	215	-
215	216	-
216	90	-
217	218	-
218	219	-
219	220	-
220	221	-
221	222	-
222	223	-
223	217	-
224	225	-
225	226	-
226	227	-
227	228	-
228	229	-
229	230	-
230	231	-
231	232	-
232	233	-
233	234	-
234	235	-
235	236	-
236	237	-
237	238	-
238	239	-
239	240	-
240	241	-
241	242	-

Текстовое описание местоположения границ объекта

Прохождение границы		Описание прохождения границы
от точки	до точки	
242	243	-
243	244	-
244	245	-
245	246	-
246	247	-
247	248	-
248	249	-
249	250	-
250	251	-
251	252	-
252	253	-
253	254	-
254	255	-
255	256	-
256	257	-
257	258	-
258	259	-
259	260	-
260	261	-
261	262	-
262	263	-
263	264	-
264	265	-
265	266	-
266	267	-
267	268	-
268	269	-
269	270	-
270	271	-
271	272	-
272	273	-
273	274	-
274	275	-
275	276	-
276	277	-
277	278	-
278	279	-
279	280	-
280	281	-
281	282	-
282	283	-
283	284	-
284	285	-
285	286	-
286	287	-
287	288	-
288	289	-
289	290	-
290	291	-
291	292	-
292	293	-
293	294	-
294	295	-
295	296	-
296	297	-
297	298	-
298	299	-
299	300	-
300	301	-
301	302	-
302	303	-
303	304	-

Текстовое описание местоположения границ объекта

Прохождение границы		Описание прохождения границы
от точки	до точки	
304	305	-
305	306	-
306	307	-
307	308	-
308	309	-
309	310	-
310	311	-
311	312	-
312	313	-
313	314	-
314	315	-
315	316	-
316	317	-
317	318	-
318	319	-
319	320	-
320	321	-
321	322	-
322	323	-
323	324	-
324	325	-
325	326	-
326	327	-
327	328	-
328	329	-
329	330	-
330	331	-
331	332	-
332	333	-
333	334	-
334	335	-
335	336	-
336	337	-
337	338	-
338	339	-
339	340	-
340	341	-
341	342	-
342	343	-
343	344	-
344	345	-
345	346	-
346	347	-
347	348	-
348	349	-
349	350	-
350	351	-
351	352	-
352	353	-
353	354	-
354	355	-
355	356	-
356	357	-
357	358	-
358	359	-
359	360	-
360	361	-
361	362	-
362	363	-
363	364	-
364	365	-
365	366	-

Текстовое описание местоположения границ объекта

Прохождение границы		Описание прохождения границы
от точки	до точки	
366	367	-
367	368	-
368	369	-
369	370	-
370	371	-
371	372	-
372	373	-
373	374	-
374	375	-
375	376	-
376	377	-
377	378	-
378	379	-
379	380	-
380	381	-
381	382	-
382	383	-
383	384	-
384	385	-
385	386	-
386	387	-
387	388	-
388	389	-
389	390	-
390	391	-
391	392	-
392	393	-
393	394	-
394	395	-
395	396	-
396	397	-
397	398	-
398	399	-
399	400	-
400	401	-
401	402	-
402	403	-
403	404	-
404	405	-
405	406	-
406	407	-
407	408	-
408	409	-
409	410	-
410	411	-
411	412	-
412	413	-
413	414	-
414	415	-
415	416	-
416	417	-
417	418	-
418	419	-
419	420	-
420	421	-
421	422	-
422	423	-
423	424	-
424	425	-
425	426	-
426	427	-
427	428	-

Текстовое описание местоположения границ объекта

Прохождение границы		Описание прохождения границы
от точки	до точки	
428	429	-
429	430	-
430	431	-
431	432	-
432	433	-
433	434	-
434	435	-
435	436	-
436	437	-
437	438	-
438	439	-
439	440	-
440	441	-
441	442	-
442	443	-
443	444	-
444	445	-
445	446	-
446	447	-
447	448	-
448	449	-
449	450	-
450	451	-
451	452	-
452	453	-
453	454	-
454	455	-
455	456	-
456	457	-
457	458	-
458	459	-
459	460	-
460	461	-
461	462	-
462	463	-
463	464	-
464	465	-
465	466	-
466	467	-
467	468	-
468	469	-
469	470	-
470	471	-
471	472	-
472	473	-
473	474	-
474	475	-
475	476	-
476	477	-
477	478	-
478	479	-
479	480	-
480	481	-
481	482	-
482	483	-
483	484	-
484	485	-
485	486	-
486	487	-
487	488	-
488	489	-
489	490	-

Текстовое описание местоположения границ объекта

Прохождение границы		Описание прохождения границы
от точки	до точки	
490	491	-
491	492	-
492	493	-
493	494	-
494	495	-
495	496	-
496	497	-
497	498	-
498	499	-
499	500	-
500	501	-
501	502	-
502	503	-
503	504	-
504	505	-
505	506	-
506	507	-
507	508	-
508	509	-
509	510	-
510	511	-
511	512	-
512	513	-
513	514	-
514	515	-
515	516	-
516	517	-
517	518	-
518	519	-
519	520	-
520	521	-
521	522	-
522	523	-
523	524	-
524	525	-
525	526	-
526	527	-
527	528	-
528	529	-
529	530	-
530	531	-
531	532	-
532	533	-
533	534	-
534	535	-
535	536	-
536	537	-
537	538	-
538	539	-
539	540	-
540	541	-
541	542	-
542	543	-
543	544	-
544	545	-
545	546	-
546	547	-
547	548	-
548	549	-
549	550	-
550	551	-
551	552	-

Текстовое описание местоположения границ объекта

Прохождение границы		Описание прохождения границы
от точки	до точки	
552	553	-
553	554	-
554	555	-
555	556	-
556	557	-
557	558	-
558	559	-
559	560	-
560	561	-
561	562	-
562	563	-
563	564	-
564	565	-
565	566	-
566	567	-
567	568	-
568	569	-
569	570	-
570	571	-
571	572	-
572	573	-
573	574	-
574	575	-
575	576	-
576	577	-
577	578	-
578	579	-
579	580	-
580	581	-
581	582	-
582	583	-
583	584	-
584	585	-
585	224	-
586	587	-
587	588	-
588	589	-
589	586	-
590	591	-
591	592	-
592	593	-
593	594	-
594	595	-
595	596	-
596	597	-
597	598	-
598	599	-
599	600	-
600	601	-
601	602	-
602	603	-
603	604	-
604	605	-
605	606	-
606	607	-
607	608	-
608	609	-
609	610	-
610	611	-
611	612	-

Текстовое описание местоположения границ объекта

Прохождение границы		Описание прохождения границы
от точки	до точки	
612	613	-
613	614	-
614	615	-
615	616	-
616	617	-
617	618	-
618	619	-
619	620	-
620	621	-
621	622	-
622	623	-
623	624	-
624	625	-
625	626	-
626	627	-
627	628	-
628	629	-
629	630	-
630	631	-
631	632	-
632	633	-
633	634	-
634	635	-
635	636	-
636	637	-
637	638	-
638	639	-
639	640	-
640	641	-
641	642	-
642	643	-
643	644	-
644	645	-
645	646	-
646	647	-
647	648	-
648	649	-
649	650	-
650	651	-
651	652	-
652	653	-
653	654	-
654	655	-
655	656	-
656	657	-
657	658	-
658	659	-
659	660	-
660	661	-
661	662	-
662	663	-
663	664	-
664	665	-
665	666	-
666	667	-
667	668	-
668	669	-
669	670	-
670	671	-
671	672	-
672	673	-
673	674	-

Текстовое описание местоположения границ объекта

Прохождение границы		Описание прохождения границы
от точки	до точки	
674	675	-
675	676	-
676	677	-
677	678	-
678	679	-
679	680	-
680	681	-
681	682	-
682	683	-
683	684	-
684	685	-
685	686	-
686	687	-
687	688	-
688	689	-
689	690	-
690	691	-
691	692	-
692	693	-
693	694	-
694	695	-
695	696	-
696	697	-
697	698	-
698	699	-
699	700	-
700	701	-
701	702	-
702	703	-
703	704	-
704	705	-
705	706	-
706	707	-
707	708	-
708	709	-
709	710	-
710	711	-
711	712	-
712	713	-
713	714	-
714	715	-
715	716	-
716	717	-
717	718	-
718	719	-
719	720	-
720	721	-
721	722	-
722	723	-
723	724	-
724	725	-
725	726	-
726	727	-
727	728	-
728	729	-
729	730	-
730	731	-
731	732	-
732	733	-
733	734	-
734	735	-
735	736	-

Текстовое описание местоположения границ объекта

Прохождение границы		Описание прохождения границы
от точки	до точки	
736	737	-
737	738	-
738	739	-
739	740	-
740	741	-
741	742	-
742	743	-
743	744	-
744	745	-
745	746	-
746	747	-
747	748	-
748	749	-
749	590	-

ОПИСАНИЕ МЕСТОПОЛОЖЕНИЯ ГРАНИЦ

Сп2. Зона кладбищ

(наименование объекта, местоположение границ которого описано (далее - объект))













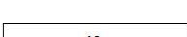
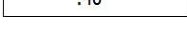
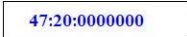
Раздел 1

Сведения об объекте		
№ п/п	Характеристики объекта	Описание характеристик
1	2	3
1	Местоположение объекта	Ленинградская область, Кингисеппский район, Вистинское сельское поселение
2	Площадь объекта ± величина погрешности определения площади ($P \pm \Delta P$), м ²	153283 ± 9592
3	Иные характеристики объекта	Виды разрешённого использования земельных участков и объектов капитального строительства: 1) Основные виды разрешённого использования: - Земельные участки (территории) общего пользования; - Ритуальная деятельность; 2) Условно разрешённые виды использования: - Магазины; - Общественное питание; - Коммунальное обслуживание; - Историко-культурная деятельность. 3) Вспомогательные виды разрешённого использования: - Благоустройство и озеленение; - Хозяйственные площадки; - Временные стоянки (парковки) автотранспорта.

Раздел 2

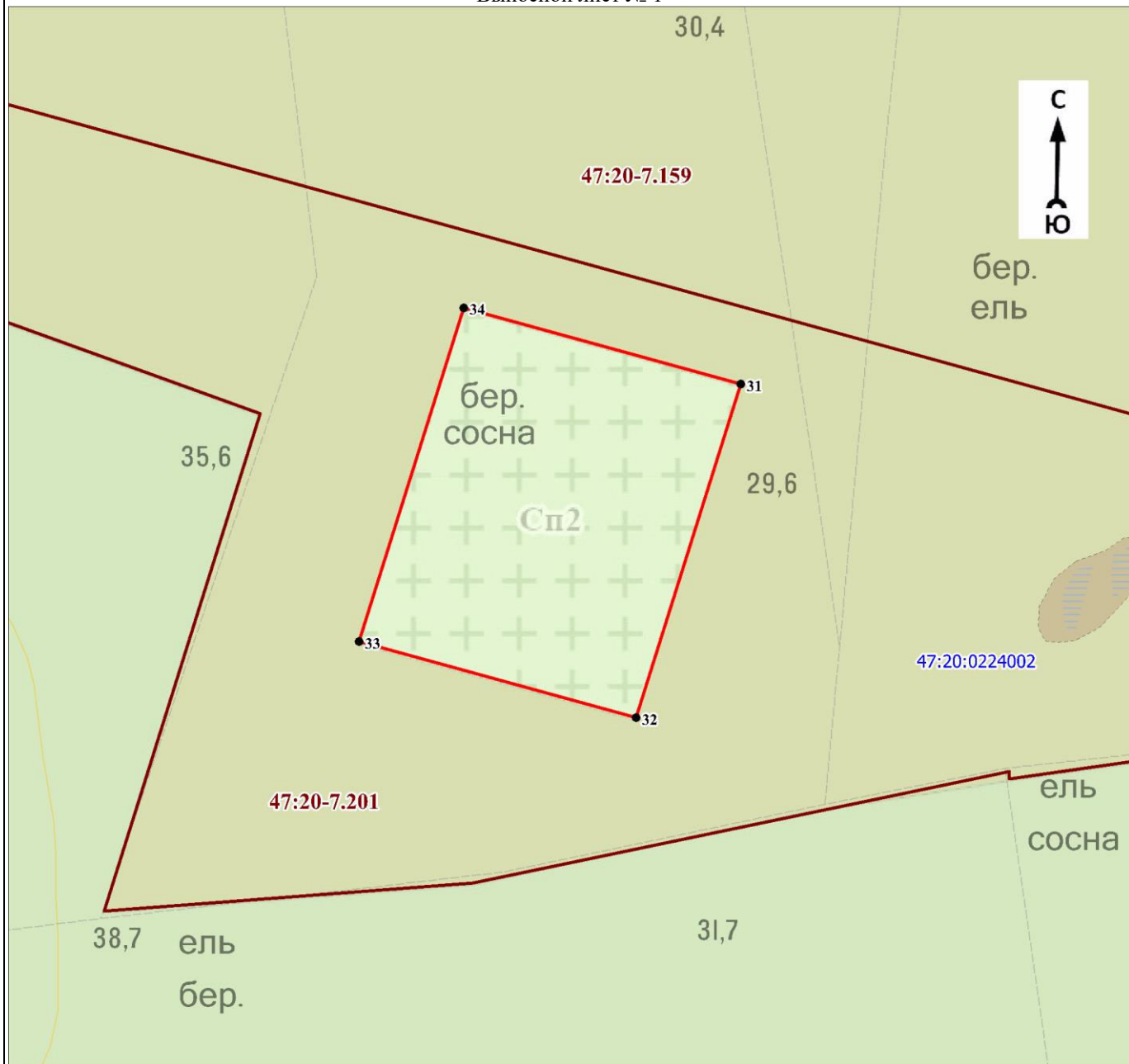
Сведения о местоположении границ объекта					
1. Система координат МСК 47 зона 1					
2. Сведения о характерных точках границ объекта					
Обозначение характерных точек границ	Координаты, м		Метод определения координат характерной точки	Средняя квадратическая погрешность положения характерной точки (Mt), м	Описание обозначения точки на местности (при наличии)
	X	Y			
1	2	3	4	5	6
1	406500,06	1278247,49	Аналитический метод	0,1	Закрепление отсутствует
2	406500,03	1278202,41	Аналитический метод	0,1	Закрепление отсутствует
3	406521,97	1278203,06	Аналитический метод	0,1	Закрепление отсутствует
4	406612,44	1278225,31	Аналитический метод	0,1	Закрепление отсутствует
5	406607,04	1278243,08	Аналитический метод	0,1	Закрепление отсутствует
1	406500,06	1278247,49	Аналитический метод	0,1	Закрепление отсутствует
6	416522,40	1280590,00	Картометрический метод	7	Закрепление отсутствует
7	416453,15	1280550,00	Картометрический метод	7	Закрепление отсутствует
8	416442,45	1280545,00	Картометрический метод	7	Закрепление отсутствует
9	416433,00	1280540,44	Картометрический метод	7	Закрепление отсутствует
10	416448,47	1280478,54	Картометрический метод	7	Закрепление отсутствует
11	416530,84	1280218,71	Картометрический метод	7	Закрепление отсутствует
12	416531,69	1280214,50	Картометрический метод	7	Закрепление отсутствует
13	416535,98	1280158,23	Картометрический метод	7	Закрепление отсутствует
14	416552,58	1280158,13	Картометрический метод	7	Закрепление отсутствует
15	416577,15	1280160,88	Аналитический метод	0,1	Закрепление отсутствует
16	416597,43	1280163,15	Аналитический метод	0,1	Закрепление отсутствует
17	416650,46	1280182,16	Аналитический метод	0,1	Закрепление отсутствует
18	416653,02	1280182,55	Картометрический метод	7	Закрепление отсутствует
19	416657,65	1280486,63	Картометрический метод	7	Закрепление отсутствует
20	416621,34	1280520,00	Картометрический метод	7	Закрепление отсутствует
21	416622,94	1280525,00	Картометрический метод	7	Закрепление отсутствует
22	416581,70	1280565,00	Картометрический метод	7	Закрепление отсутствует
6	416522,40	1280590,00	Картометрический метод	7	Закрепление отсутствует
23	415900,58	1281745,53	Аналитический метод	0,1	Закрепление отсутствует

Условные обозначения

	- характерная точка границы объекта
	- граница объекта
	- граница территориальной зоны, сведения о которой содержатся в Едином государственном реестре недвижимости
	- граница кадастрового квартала
	- граница населённого пункта, сведения о которой содержатся в генеральном плане "Вистинского сельского поселения" Кингисеппского муниципального района Ленинградской области
	- граница населённого пункта, сведения о которой содержатся в Едином государственном реестре недвижимости
	- граница муниципального образования, сведения о которой содержатся в Едином государственном реестре недвижимости
	- граница муниципального образования в соответствии с областным законом от 15.06.2010 № 32-оз «Об административно-территориальном устройстве Ленинградской области и порядке его изменения»
	- существующие границы земельного участка, сведения о которой содержатся в Едином государственном реестре недвижимости
	- обозначение земельного участка, сведения о котором содержатся в Едином государственном реестре недвижимости
	- номер кадастрового квартала
	- реестровый номер границы территориальной зоны, сведения о которой содержатся в Едином государственном реестре недвижимости
	- реестровый номер границы населенного пункта, сведения о котором содержатся в Едином государственном реестре недвижимости
	- наименование населённого пункта
	- область и номер выносного листа

План границ объекта

Выносной лист № 1



Масштаб 1:5000

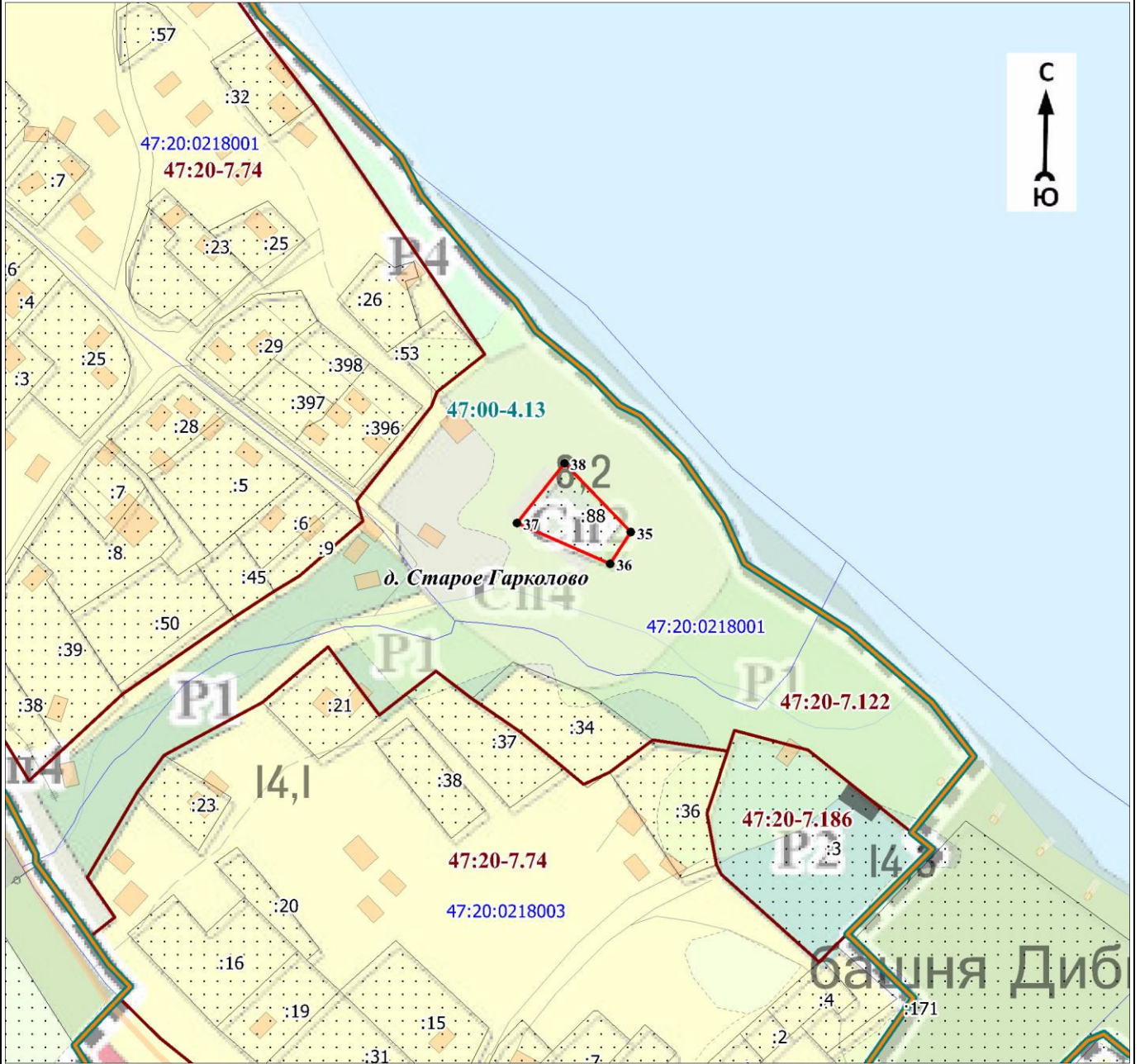
Используемые условные знаки и обозначения:

Условные обозначения представлены на листе 4

Подпись _____

Дата « ____ » _____ 20 г.

Место для оттиска печати (при наличии) лица, составившего описание местоположения границ объекта



Масштаб 1:3000

Используемые условные знаки и обозначения:

Условные обозначения представлены на листе 4

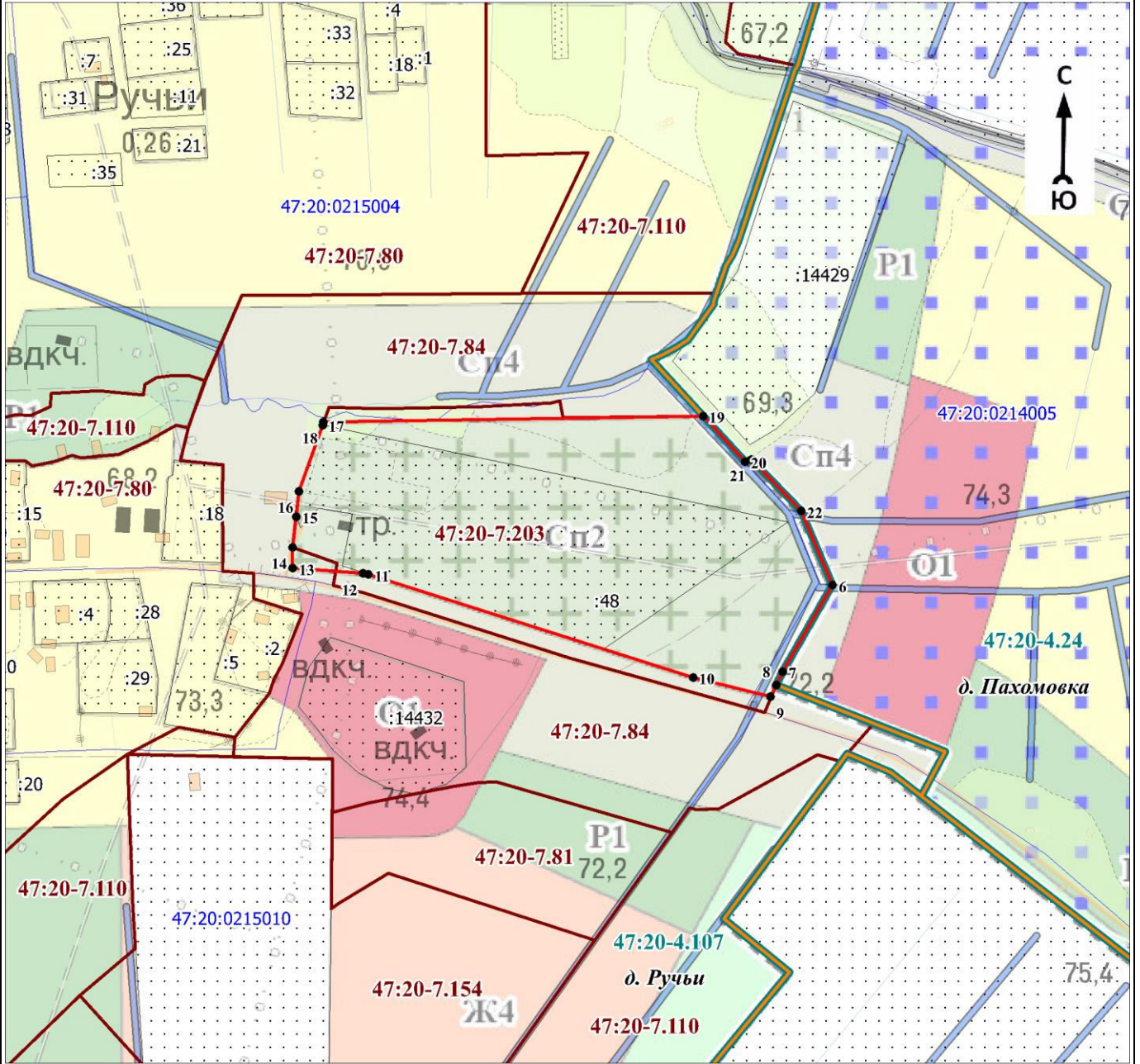
Подпись _____

Дата « ____ » _____ 20 г.

Место для оттиска печати (при наличии) лица, составившего описание местоположения границ объекта

План границ объекта

Выносной лист № 3



Масштаб 1:5000

Используемые условные знаки и обозначения:

Условные обозначения представлены на листе 4

Подпись _____

Дата « ____ » _____ 20 г.

Место для оттиска печати (при наличии) лица, составившего описание местоположения границ объекта

План границ объекта

Выносной лист № 4



Масштаб 1:3000

Используемые условные знаки и обозначения:

Условные обозначения представлены на листе 4

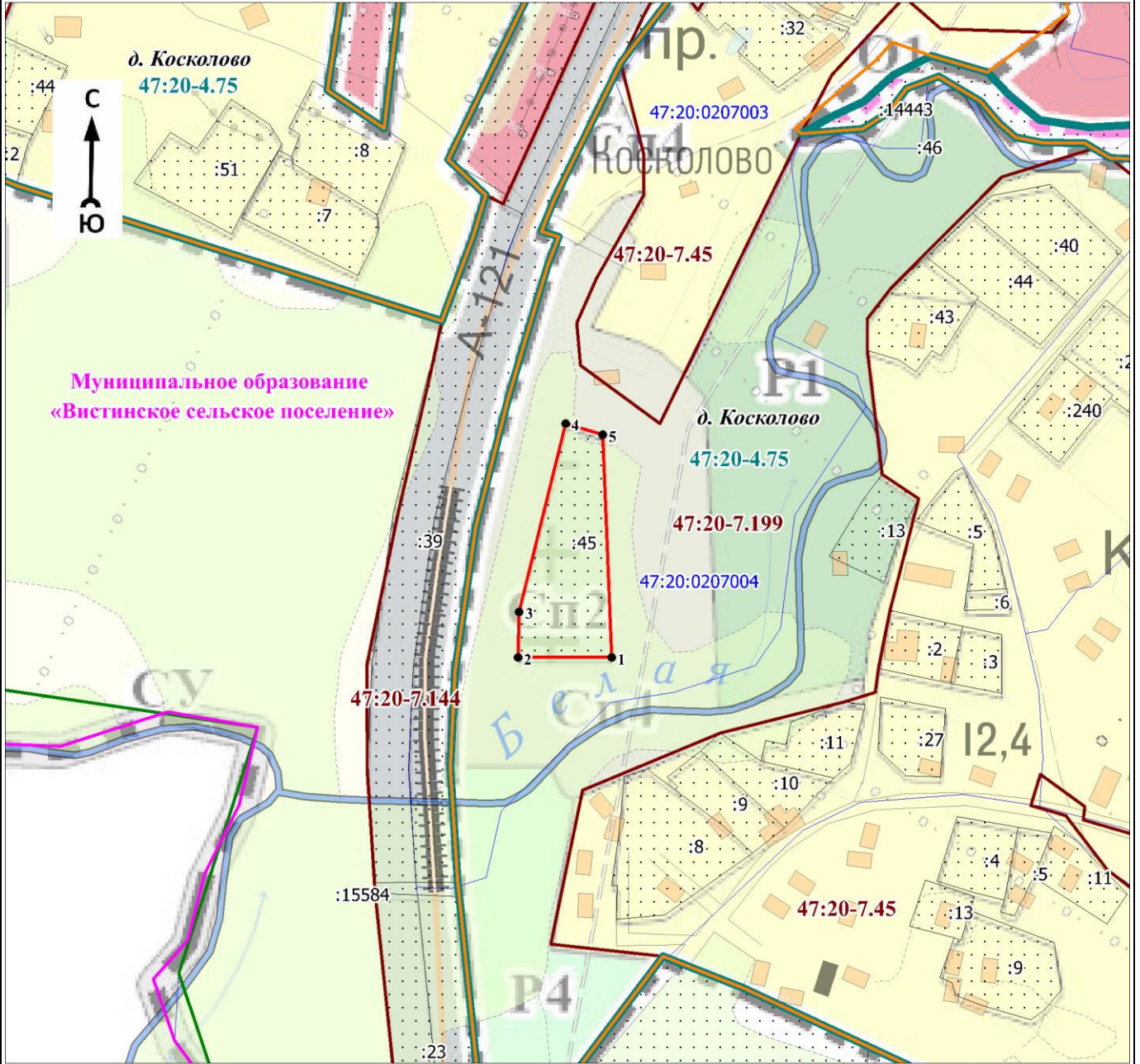
Подпись _____

Дата « ____ » _____ 20 г.

Место для оттиска печати (при наличии) лица, составившего описание местоположения границ объекта

План границ объекта

Выносной лист № 5



Масштаб 1:3000

Используемые условные знаки и обозначения:

Условные обозначения представлены на листе 4

Подпись _____

Дата « ____ » _____ 20 г.

Место для оттиска печати (при наличии) лица, составившего описание местоположения границ объекта

Текстовое описание местоположения границ объекта		
Прохождение границы		Описание прохождения границы
от точки	до точки	
1	2	3
1	2	-
2	3	-
3	4	-
4	5	-
5	1	-
6	7	-
7	8	-
8	9	-
9	10	-
10	11	-
11	12	-
12	13	-
13	14	-
14	15	-
15	16	-
16	17	-
17	18	-
18	19	-
19	20	-
20	21	-
21	22	-
22	6	-
23	24	-
24	25	-
25	26	-
26	27	-
27	28	-
28	29	-
29	30	-
30	23	-
31	32	-
32	33	-
33	34	-
34	31	-
35	36	-
36	37	-
37	38	-
38	35	-

ОПИСАНИЕ МЕСТОПОЛОЖЕНИЯ ГРАНИЦ

Сп3. Зона размещения отходов потребления

(наименование объекта, местоположение границ которого описано (далее - объект))

Раздел 1

Сведения об объекте		
№ п/п	Характеристики объекта	Описание характеристик
1	2	3
1	Местоположение объекта	Ленинградская область, Кингисеппский район, Вистинское сельское поселение
2	Площадь объекта ± величина погрешности определения площади ($P \pm \Delta P$), м ²	56436 ± 5820
3	Иные характеристики объекта	Виды разрешённого использования земельных участков и объектов капитального строительства: 1) Основные виды разрешённого использования: - Специальная деятельность.

Раздел 2

Сведения о местоположении границ объекта					
1. Система координат МСК-47 зона 1					
2. Сведения о характерных точках границ объекта					
Обозначение характерных точек границ	Координаты, м		Метод определения координат характерной точки	Средняя квадратическая погрешность положения характерной точки (Mt), м	Описание обозначения точки на местности (при наличии)
	X	Y			
1	2	3	4	5	6
1	412955,80	1285642,95	Картометрический метод	7	Закрепление отсутствует
2	412741,05	1285493,25	Картометрический метод	7	Закрепление отсутствует
3	412862,47	1285320,73	Картометрический метод	7	Закрепление отсутствует
4	413081,85	1285460,48	Картометрический метод	7	Закрепление отсутствует
1	412955,80	1285642,95	Картометрический метод	7	Закрепление отсутствует
3. Сведения о характерных точках части (частей) границы объекта					
Обозначение характерных точек части границы	Координаты, м		Метод определения координат характерной точки	Средняя квадратическая погрешность положения характерной точки (Mt), м	Описание обозначения точки на местности (при наличии)
	X	Y			
1	2	3	4	5	6
-	-	-	-	-	-

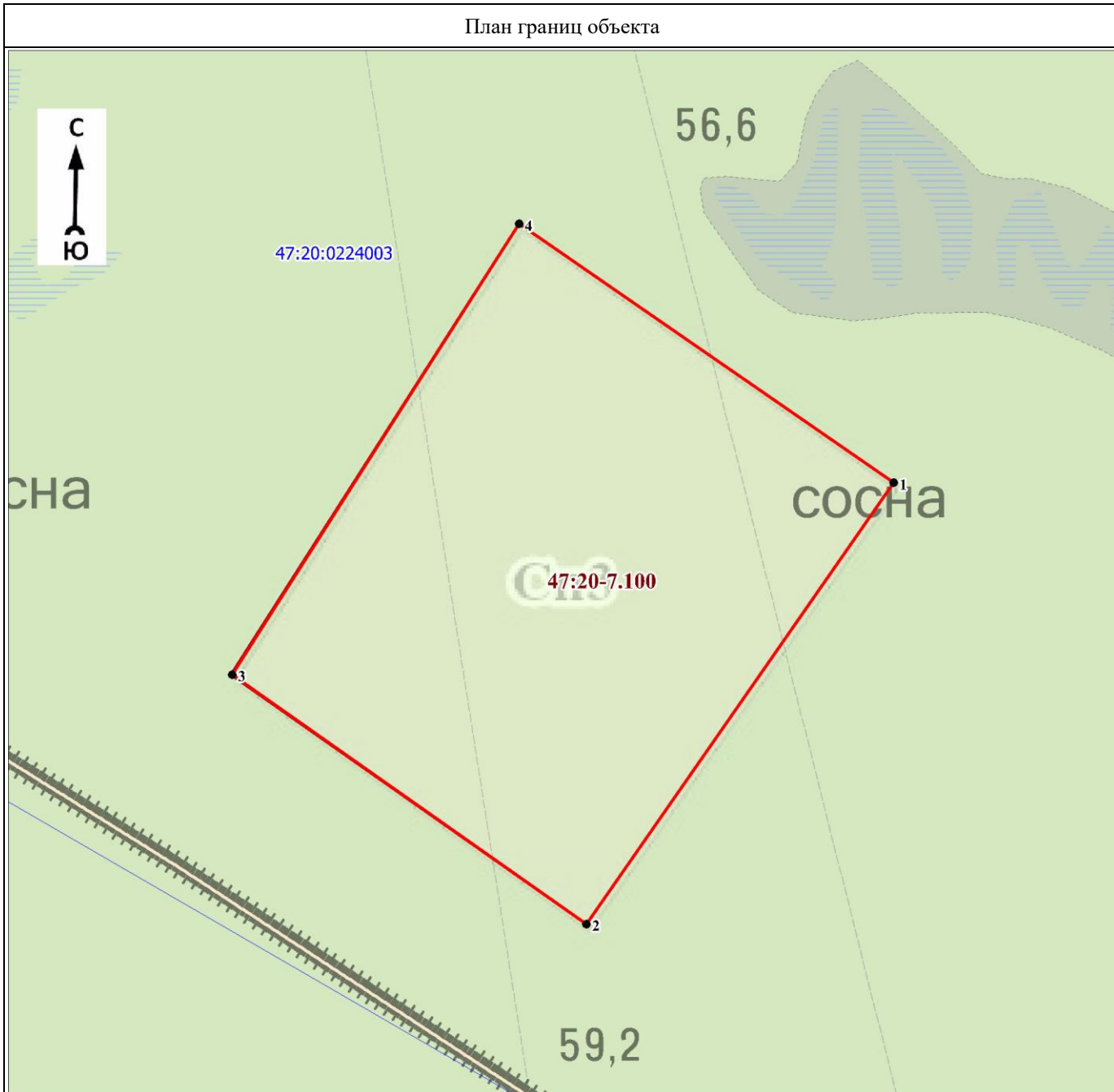
Раздел 3

Сведения о местоположении измененных (уточненных) границ объекта							
1. Система координат							
2. Сведения о характерных точках границ объекта							
Обозначение характерных точек границ	Существующие координаты, м		Измененные (уточненные) координаты, м		Метод определения координат характерной точки	Средняя квадратическая погрешность положения характерной точки (Mt), м	Описание обозначения точки на местности (при наличии)
	X	Y	X	Y			
1	2	3	4	5	6	7	8
3. Сведения о характерных точках части (частей) границы объекта							
Обозначение характерных точек части границы	Существующие координаты, м		Измененные (уточненные) координаты, м		Метод определения координат характерной точки	Средняя квадратическая погрешность положения характерной точки (Mt), м	Описание обозначения точки на местности (при наличии)
	X	Y	X	Y			

3. Сведения о характерных точках части (частей) границы объекта

Обозначение характерных точек части границы	Существующие координаты, м		Измененные (уточненные) координаты, м		Метод определения координат характерной точки	Средняя квадратическая погрешность положения характерной точки (Mt), м	Описание обозначения точки на местности (при наличии)
	X	Y	X	Y			
1	2	3	4	5	6	7	8
-	-	-	-	-	-	-	-

План границ объекта



Масштаб 1:3000

Используемые условные знаки и обозначения:

Условные обозначения представлены на листе 4

Подпись _____

Дата « ____ » _____ 20 г.

Место для оттиска печати (при наличии) лица, составившего описание местоположения границ объекта

Условные обозначения

● 1

- характерная точка границы объекта

—

- граница объекта

47:20:0000000

- номер кадастрового квартала

47:20-7.178

- реестровый номер границы территориальной зоны, сведения о которой содержатся в Едином государственном реестре недвижимости

Текстовое описание местоположения границ объекта		
Прохождение границы		Описание прохождения границы
от точки	до точки	
1	1	3
1	2	-
2	3	-
3	4	-
4	1	-

ОПИСАНИЕ МЕСТОПОЛОЖЕНИЯ ГРАНИЦ
Сп4. Зона зеленых насаждений специального назначения
(наименование объекта, местоположение границ которого описано (далее - объект))

Раздел 1

Сведения об объекте		
№ п/п	Характеристики объекта	Описание характеристик
1	2	3
1	Местоположение объекта	Ленинградская область, Кингисеппский район, Вистинское сельское поселение
2	Площадь объекта ± величина погрешности определения площади ($P \pm \Delta P$), м ²	841714 ± 22478
3	Иные характеристики объекта	Виды разрешённого использования земельных участков и объектов капитального строительства: 1) Основные виды разрешённого использования: - Коммунальное обслуживание; - Земельные участки (территории) общего пользования. 2) Условно разрешённые виды использования: - Объекты гаражного назначения; - Обслуживание автотранспорта; - Объекты придорожного сервиса. 3) Вспомогательные виды разрешённого использования: - Благоустройство и озеленение; - Хозяйственные площадки; - Временные стоянки (парковки) автотранспорта.

Раздел 2

Сведения о местоположении границ объекта					
1. Система координат МСК-47 зона 1					
2. Сведения о характерных точках границ объекта					
Обозначение характерных точек границ	Координаты, м		Метод определения координат характерной точки	Средняя квадратическая погрешность положения характерной точки (Mt), м	Описание обозначения точки на местности (при наличии)
	X	Y			
1	2	3	4	5	6
1	419311,41	1280081,98	Картометрический метод	7	Закрепление отсутствует
2	419312,39	1280069,44	Картометрический метод	7	Закрепление отсутствует
3	419364,89	1280079,29	Картометрический метод	7	Закрепление отсутствует
4	419444,46	1280096,46	Картометрический метод	7	Закрепление отсутствует
5	419442,03	1280108,73	Картометрический метод	7	Закрепление отсутствует
1	419311,41	1280081,98	Картометрический метод	7	Закрепление отсутствует
					-
6	420873,14	1280339,42	Картометрический метод	7	Закрепление отсутствует
7	420924,70	1280377,16	Картометрический метод	7	Закрепление отсутствует
8	421046,39	1280453,97	Картометрический метод	7	Закрепление отсутствует
9	421099,51	1280477,22	Картометрический метод	7	Закрепление отсутствует
10	421094,13	1280481,91	Картометрический метод	7	Закрепление отсутствует
11	421077,85	1280475,00	Картометрический метод	7	Закрепление отсутствует
12	421045,41	1280466,48	Аналитический метод	0,2	Закрепление отсутствует
13	421039,45	1280465,00	Картометрический метод	7	Закрепление отсутствует
14	420918,11	1280384,47	Картометрический метод	7	Закрепление отсутствует
15	420920,65	1280380,32	Картометрический метод	7	Закрепление отсутствует
16	420900,18	1280367,79	Картометрический метод	7	Закрепление отсутствует
17	420899,93	1280368,20	Картометрический метод	7	Закрепление отсутствует
18	420869,88	1280347,02	Аналитический метод	2,5	Закрепление отсутствует
19	420810,43	1280312,86	Аналитический метод	2,5	Закрепление отсутствует
20	420746,20	1280290,30	Аналитический метод	2,5	Закрепление отсутствует
21	420655,59	1280258,72	Аналитический метод	2,5	Закрепление отсутствует
22	420593,48	1280244,09	Аналитический метод	2,5	Закрепление отсутствует
23	420458,16	1280228,11	Аналитический метод	2,5	Закрепление отсутствует
24	420374,00	1280219,50	Аналитический метод	2,5	Закрепление отсутствует

Сведения о местоположении границ объекта

1. Система координат МСК-47 зона 1

2. Сведения о характерных точках границ объекта

Обозначение характерных точек границ	Координаты, м		Метод определения координат характерной точки	Средняя квадратическая погрешность положения характерной точки (Mt), м	Описание обозначения точки на местности (при наличии)
	X	Y			
25	420314,30	1280218,20	Аналитический метод	2,5	Закрепление отсутствует
26	420295,50	1280219,20	Аналитический метод	2,5	Закрепление отсутствует
27	420277,20	1280224,40	Аналитический метод	2,5	Закрепление отсутствует
28	420219,00	1280247,30	Аналитический метод	2,5	Закрепление отсутствует
29	420211,77	1280250,65	Картометрический метод	7	Закрепление отсутствует
30	420209,08	1280244,37	Картометрический метод	7	Закрепление отсутствует
31	420204,25	1280232,58	Картометрический метод	7	Закрепление отсутствует
32	420198,11	1280235,35	Картометрический метод	7	Закрепление отсутствует
33	420192,71	1280224,08	Картометрический метод	7	Закрепление отсутствует
34	420200,90	1280220,38	Картометрический метод	7	Закрепление отсутствует
35	420252,70	1280200,21	Картометрический метод	7	Закрепление отсутствует
36	420281,61	1280191,10	Картометрический метод	7	Закрепление отсутствует
37	420295,42	1280189,20	Картометрический метод	7	Закрепление отсутствует
38	420315,79	1280187,76	Картометрический метод	7	Закрепление отсутствует
39	420360,37	1280189,55	Картометрический метод	7	Закрепление отсутствует
40	420414,62	1280193,71	Картометрический метод	7	Закрепление отсутствует
41	420481,00	1280203,23	Картометрический метод	7	Закрепление отсутствует
42	420480,64	1280211,14	Аналитический метод	2,5	Закрепление отсутствует
43	420484,72	1280221,56	Картометрический метод	7	Закрепление отсутствует
44	420555,92	1280230,45	Картометрический метод	7	Закрепление отсутствует
45	420622,84	1280241,36	Картометрический метод	7	Закрепление отсутствует
46	420687,55	1280258,26	Картометрический метод	7	Закрепление отсутствует
47	420725,69	1280270,87	Картометрический метод	7	Закрепление отсутствует
48	420750,00	1280280,83	Картометрический метод	7	Закрепление отсутствует
49	420824,66	1280309,86	Картометрический метод	7	Закрепление отсутствует
50	420866,00	1280334,06	Картометрический метод	7	Закрепление отсутствует
6	420873,14	1280339,42	Картометрический метод	7	Закрепление отсутствует
					-
51	418738,34	1279932,90	Картометрический метод	7	Закрепление отсутствует
52	418737,78	1279920,07	Картометрический метод	7	Закрепление отсутствует
53	418764,97	1279922,96	Картометрический метод	7	Закрепление отсутствует
54	418796,38	1279931,85	Картометрический метод	7	Закрепление отсутствует
55	418794,63	1279943,47	Картометрический метод	7	Закрепление отсутствует
56	418791,82	1279942,52	Картометрический метод	7	Закрепление отсутствует
57	418765,72	1279936,02	Картометрический метод	7	Закрепление отсутствует
58	418738,36	1279933,33	Картометрический метод	7	Закрепление отсутствует
51	418738,34	1279932,90	Картометрический метод	7	Закрепление отсутствует
					-
59	418297,92	1280183,93	Аналитический метод	0,2	Закрепление отсутствует
60	418227,66	1280170,55	Аналитический метод	0,2	Закрепление отсутствует
61	418145,24	1280154,74	Аналитический метод	0,2	Закрепление отсутствует
62	418146,65	1280156,70	Картометрический метод	7	Закрепление отсутствует
63	418156,41	1280171,43	Картометрический метод	7	Закрепление отсутствует
64	418151,43	1280174,74	Картометрический метод	7	Закрепление отсутствует
65	418133,32	1280169,74	Картометрический метод	7	Закрепление отсутствует
66	418130,67	1280169,74	Картометрический метод	7	Закрепление отсутствует
67	418017,24	1280124,21	Картометрический метод	7	Закрепление отсутствует
68	418060,87	1280049,07	Картометрический метод	7	Закрепление отсутствует
69	418076,83	1280051,40	Картометрический метод	7	Закрепление отсутствует
70	418082,84	1280050,70	Картометрический метод	7	Закрепление отсутствует
71	418117,02	1280047,61	Картометрический метод	7	Закрепление отсутствует
72	418160,85	1280043,68	Картометрический метод	7	Закрепление отсутствует
73	418209,60	1280040,30	Картометрический метод	7	Закрепление отсутствует
74	418282,43	1280035,25	Картометрический метод	7	Закрепление отсутствует
75	418284,48	1280035,37	Картометрический метод	7	Закрепление отсутствует
76	418282,66	1280079,23	Картометрический метод	7	Закрепление отсутствует

Сведения о местоположении границ объекта					
1. Система координат МСК-47 зона 1					
2. Сведения о характерных точках границ объекта					
Обозначение характерных точек границ	Координаты, м		Метод определения координат характерной точки	Средняя квадратическая погрешность положения характерной точки (Mt), м	Описание обозначения точки на местности (при наличии)
	X	Y			
77	418314,67	1280085,32	Картометрический метод	7	Закрепление отсутствует
78	418405,56	1280099,02	Картометрический метод	7	Закрепление отсутствует
79	418418,20	1280102,40	Картометрический метод	7	Закрепление отсутствует
80	418430,28	1280107,41	Картометрический метод	7	Закрепление отсутствует
81	418439,48	1280112,62	Картометрический метод	7	Закрепление отсутствует
82	418451,99	1280121,91	Картометрический метод	7	Закрепление отсутствует
83	418461,24	1280131,16	Картометрический метод	7	Закрепление отсутствует
84	418469,20	1280141,54	Картометрический метод	7	Закрепление отсутствует
85	418475,74	1280152,86	Картометрический метод	7	Закрепление отсутствует
86	418480,74	1280164,95	Картометрический метод	7	Закрепление отсутствует
87	418484,13	1280177,59	Картометрический метод	7	Закрепление отсутствует
88	418485,83	1280190,56	Картометрический метод	7	Закрепление отсутствует
89	418485,83	1280203,64	Картометрический метод	7	Закрепление отсутствует
90	418484,87	1280213,40	Картометрический метод	7	Закрепление отсутствует
91	418423,47	1280209,71	Картометрический метод	7	Закрепление отсутствует
92	418386,05	1280197,10	Аналитический метод	0,2	Закрепление отсутствует
59	418297,92	1280183,93	Аналитический метод	0,2	Закрепление отсутствует
					-
93	418233,49	1280067,25	Аналитический метод	0,2	Закрепление отсутствует
94	418226,08	1280155,60	Аналитический метод	0,2	Закрепление отсутствует
95	418136,85	1280137,25	Картометрический метод	7	Закрепление отсутствует
96	418100,35	1280079,03	Аналитический метод	0,2	Закрепление отсутствует
93	418233,49	1280067,25	Аналитический метод	0,2	Закрепление отсутствует
					-
97	418882,71	1279630,87	Картометрический метод	7	Закрепление отсутствует
98	418883,44	1279593,28	Аналитический метод	0,1	Закрепление отсутствует
99	418869,45	1279544,45	Картометрический метод	7	Закрепление отсутствует
100	418838,35	1279531,10	Картометрический метод	7	Закрепление отсутствует
101	418802,22	1279513,45	Картометрический метод	7	Закрепление отсутствует
102	418768,10	1279494,35	Картометрический метод	7	Закрепление отсутствует
103	418756,82	1279487,10	Картометрический метод	7	Закрепление отсутствует
104	418729,54	1279487,89	Картометрический метод	7	Закрепление отсутствует
105	418728,43	1279449,83	Картометрический метод	7	Закрепление отсутствует
106	418686,17	1279413,70	Картометрический метод	7	Закрепление отсутствует
107	418652,70	1279452,86	Картометрический метод	7	Закрепление отсутствует
108	418603,96	1279411,19	Картометрический метод	7	Закрепление отсутствует
109	418565,68	1279388,23	Картометрический метод	7	Закрепление отсутствует
110	418356,90	1279263,91	Картометрический метод	7	Закрепление отсутствует
111	418273,62	1279146,56	Картометрический метод	7	Закрепление отсутствует
112	418274,07	1278949,63	Картометрический метод	7	Закрепление отсутствует
113	418196,26	1278948,15	Картометрический метод	7	Закрепление отсутствует
114	418197,53	1278881,63	Картометрический метод	7	Закрепление отсутствует
115	418181,78	1278834,30	Картометрический метод	7	Закрепление отсутствует
116	418136,36	1278832,38	Картометрический метод	7	Закрепление отсутствует
117	418136,74	1278819,70	Картометрический метод	7	Закрепление отсутствует
118	418114,96	1278818,63	Картометрический метод	7	Закрепление отсутствует
119	418006,64	1278812,85	Картометрический метод	7	Закрепление отсутствует
120	417938,26	1278810,46	Картометрический метод	7	Закрепление отсутствует
121	417890,68	1278811,88	Картометрический метод	7	Закрепление отсутствует
122	417800,33	1278810,52	Картометрический метод	7	Закрепление отсутствует
123	417712,82	1278809,20	Картометрический метод	7	Закрепление отсутствует
124	417641,11	1278805,53	Картометрический метод	7	Закрепление отсутствует
125	417575,62	1278802,92	Картометрический метод	7	Закрепление отсутствует
126	417447,47	1278802,53	Картометрический метод	7	Закрепление отсутствует
127	417449,57	1278741,74	Аналитический метод	0,1	Закрепление отсутствует
128	417476,17	1278729,98	Аналитический метод	0,1	Закрепление отсутствует

Сведения о местоположении границ объекта

1. Система координат МСК-47 зона 1

2. Сведения о характерных точках границ объекта

Обозначение характерных точек границ	Координаты, м		Метод определения координат характерной точки	Средняя квадратическая погрешность положения характерной точки (Mt), м	Описание обозначения точки на местности (при наличии)
	X	Y			
129	417498,62	1278721,70	Аналитический метод	0,1	Закрепление отсутствует
130	417522,60	1278714,63	Аналитический метод	0,1	Закрепление отсутствует
131	417546,99	1278709,18	Аналитический метод	0,1	Закрепление отсутствует
132	417571,69	1278705,36	Аналитический метод	0,1	Закрепление отсутствует
133	417596,60	1278703,20	Аналитический метод	0,1	Закрепление отсутствует
134	417621,59	1278702,70	Аналитический метод	0,1	Закрепление отсутствует
135	417716,72	1278703,97	Аналитический метод	0,1	Закрепление отсутствует
136	418133,04	1278720,27	Аналитический метод	0,1	Закрепление отсутствует
137	418220,05	1278726,61	Аналитический метод	0,1	Закрепление отсутствует
138	418290,05	1278739,42	Аналитический метод	0,1	Закрепление отсутствует
139	418330,77	1278751,76	Аналитический метод	0,1	Закрепление отсутствует
140	418376,12	1278770,50	Аналитический метод	0,1	Закрепление отсутствует
141	418421,45	1278794,83	Аналитический метод	0,1	Закрепление отсутствует
142	418462,91	1278821,41	Аналитический метод	0,1	Закрепление отсутствует
143	418503,34	1278853,03	Аналитический метод	0,1	Закрепление отсутствует
144	418529,30	1278876,49	Аналитический метод	0,1	Закрепление отсутствует
145	418554,65	1278902,43	Аналитический метод	0,1	Закрепление отсутствует
146	418579,04	1278930,93	Аналитический метод	0,1	Закрепление отсутствует
147	418600,13	1278959,35	Аналитический метод	0,1	Закрепление отсутствует
148	418626,63	1279009,42	Аналитический метод	0,1	Закрепление отсутствует
149	418630,73	1279017,17	Аналитический метод	0,1	Закрепление отсутствует
150	418642,45	1279040,26	Аналитический метод	0,1	Закрепление отсутствует
151	418648,42	1279052,01	Аналитический метод	0,1	Закрепление отсутствует
152	418654,24	1279064,40	Аналитический метод	0,1	Закрепление отсутствует
153	418664,93	1279087,13	Аналитический метод	0,1	Закрепление отсутствует
154	418695,00	1279155,29	Аналитический метод	0,1	Закрепление отсутствует
155	418722,10	1279215,70	Аналитический метод	0,1	Закрепление отсутствует
156	418734,90	1279241,34	Аналитический метод	0,1	Закрепление отсутствует
157	418747,37	1279263,98	Аналитический метод	0,1	Закрепление отсутствует
158	418759,62	1279284,07	Аналитический метод	0,1	Закрепление отсутствует
159	418771,76	1279302,01	Аналитический метод	0,1	Закрепление отсутствует
160	418796,19	1279333,20	Аналитический метод	0,1	Закрепление отсутствует
161	418821,58	1279360,98	Аналитический метод	0,1	Закрепление отсутствует
162	418848,62	1279388,03	Аналитический метод	0,1	Закрепление отсутствует
163	418877,12	1279414,09	Аналитический метод	0,1	Закрепление отсутствует
164	418883,23	1279419,01	Аналитический метод	0,1	Закрепление отсутствует
165	418906,69	1279438,14	Аналитический метод	0,1	Закрепление отсутствует
166	418936,87	1279459,27	Аналитический метод	0,1	Закрепление отсутствует
167	418967,24	1279476,69	Аналитический метод	0,1	Закрепление отсутствует
168	418997,47	1279490,77	Аналитический метод	0,1	Закрепление отсутствует
169	419027,22	1279502,12	Аналитический метод	0,1	Закрепление отсутствует
170	419070,24	1279515,39	Аналитический метод	0,1	Закрепление отсутствует
171	419111,99	1279525,46	Аналитический метод	0,1	Закрепление отсутствует
172	419155,64	1279533,11	Аналитический метод	0,1	Закрепление отсутствует
173	419204,02	1279538,96	Аналитический метод	0,1	Закрепление отсутствует
174	419291,48	1279546,17	Аналитический метод	0,1	Закрепление отсутствует
175	419342,99	1279549,51	Аналитический метод	0,1	Закрепление отсутствует
176	419394,64	1279550,63	Аналитический метод	0,1	Закрепление отсутствует
177	419476,29	1279549,46	Аналитический метод	0,1	Закрепление отсутствует
178	419550,69	1279545,83	Аналитический метод	0,1	Закрепление отсутствует
179	419591,74	1279542,26	Аналитический метод	0,1	Закрепление отсутствует
180	419634,22	1279537,13	Аналитический метод	0,1	Закрепление отсутствует
181	419677,27	1279530,10	Аналитический метод	0,1	Закрепление отсутствует
182	419720,04	1279520,83	Аналитический метод	0,1	Закрепление отсутствует
183	419761,69	1279509,03	Аналитический метод	0,1	Закрепление отсутствует
184	419801,59	1279494,50	Аналитический метод	0,1	Закрепление отсутствует

Сведения о местоположении границ объекта

1. Система координат МСК-47 зона 1

2. Сведения о характерных точках границ объекта

Обозначение характерных точек границ	Координаты, м		Метод определения координат характерной точки	Средняя квадратическая погрешность положения характерной точки (Mt), м	Описание обозначения точки на местности (при наличии)
	X	Y			
185	419840,12	1279477,70	Аналитический метод	0,1	Закрепление отсутствует
186	419992,79	1279398,60	Аналитический метод	0,1	Закрепление отсутствует
187	420107,49	1279349,72	Аналитический метод	0,1	Закрепление отсутствует
188	420203,91	1279320,37	Аналитический метод	0,1	Закрепление отсутствует
189	420336,99	1279301,51	Аналитический метод	0,1	Закрепление отсутствует
190	420397,11	1279299,32	Аналитический метод	0,2	Закрепление отсутствует
191	420386,17	1279375,48	Аналитический метод	0,2	Закрепление отсутствует
192	420369,79	1279546,75	Аналитический метод	0,2	Закрепление отсутствует
193	420108,17	1279472,27	Аналитический метод	0,1	Закрепление отсутствует
194	420065,97	1279571,74	Аналитический метод	0,1	Закрепление отсутствует
195	420041,55	1279578,77	Аналитический метод	0,1	Закрепление отсутствует
196	419982,40	1279584,75	Аналитический метод	7,5	Закрепление отсутствует
197	419974,64	1279619,76	Аналитический метод	7,5	Закрепление отсутствует
198	419964,06	1279630,09	Аналитический метод	7,5	Закрепление отсутствует
199	419956,59	1279634,04	Картометрический метод	7	Закрепление отсутствует
200	419947,56	1279637,38	Картометрический метод	7	Закрепление отсутствует
201	419940,48	1279640,44	Картометрический метод	7	Закрепление отсутствует
202	419933,41	1279643,10	Картометрический метод	7	Закрепление отсутствует
203	419920,19	1279645,42	Картометрический метод	7	Закрепление отсутствует
204	419898,01	1279645,21	Картометрический метод	7	Закрепление отсутствует
205	419888,40	1279646,65	Картометрический метод	7	Закрепление отсутствует
206	419880,79	1279649,64	Картометрический метод	7	Закрепление отсутствует
207	419869,83	1279652,51	Картометрический метод	7	Закрепление отсутствует
208	419857,95	1279652,92	Картометрический метод	7	Закрепление отсутствует
209	419851,06	1279655,92	Картометрический метод	7	Закрепление отсутствует
210	419841,65	1279660,35	Картометрический метод	7	Закрепление отсутствует
211	419834,37	1279662,66	Картометрический метод	7	Закрепление отсутствует
212	419828,49	1279663,96	Картометрический метод	7	Закрепление отсутствует
213	419821,28	1279664,37	Картометрический метод	7	Закрепление отсутствует
214	419809,59	1279664,71	Картометрический метод	7	Закрепление отсутствует
215	419795,77	1279665,46	Картометрический метод	7	Закрепление отсутствует
216	419764,18	1279665,80	Картометрический метод	7	Закрепление отсутствует
217	419748,15	1279666,14	Картометрический метод	7	Закрепление отсутствует
218	419727,78	1279666,89	Картометрический метод	7	Закрепление отсутствует
219	419715,76	1279667,98	Картометрический метод	7	Закрепление отсутствует
220	419703,21	1279669,07	Картометрический метод	7	Закрепление отсутствует
221	419689,92	1279670,98	Картометрический метод	7	Закрепление отсутствует
222	419677,29	1279671,93	Картометрический метод	7	Закрепление отсутствует
223	419662,66	1279673,16	Картометрический метод	7	Закрепление отсутствует
224	419645,57	1279676,09	Картометрический метод	7	Закрепление отсутствует
225	419635,02	1279677,32	Картометрический метод	7	Закрепление отсутствует
226	419615,24	1279678,20	Картометрический метод	7	Закрепление отсутствует
227	419577,25	1279678,14	Картометрический метод	7	Закрепление отсутствует
228	419537,04	1279678,75	Картометрический метод	7	Закрепление отсутствует
229	419510,00	1279678,41	Картометрический метод	7	Закрепление отсутствует
230	419474,92	1279676,98	Картометрический метод	7	Закрепление отсутствует
231	419450,42	1279673,98	Картометрический метод	7	Закрепление отсутствует
232	419419,97	1279668,80	Картометрический метод	7	Закрепление отсутствует
233	419366,94	1279657,55	Картометрический метод	7	Закрепление отсутствует
234	419347,03	1279654,59	Картометрический метод	7	Закрепление отсутствует
235	419298,35	1279647,12	Картометрический метод	7	Закрепление отсутствует
236	419285,05	1279643,51	Картометрический метод	7	Закрепление отсутствует
237	419271,57	1279639,76	Картометрический метод	7	Закрепление отсутствует
238	419190,95	1279638,36	Картометрический метод	7	Закрепление отсутствует
239	419143,28	1279634,88	Картометрический метод	7	Закрепление отсутствует
240	419113,31	1279630,69	Картометрический метод	7	Закрепление отсутствует

Сведения о местоположении границ объекта

1. Система координат МСК-47 зона 1

2. Сведения о характерных точках границ объекта

Обозначение характерных точек границ	Координаты, м		Метод определения координат характерной точки	Средняя квадратическая погрешность положения характерной точки (Mt), м	Описание обозначения точки на местности (при наличии)
	X	Y			
241	419084,67	1279626,46	Картометрический метод	7	Закрепление отсутствует
242	419060,32	1279622,86	Картометрический метод	7	Закрепление отсутствует
243	419028,17	1279620,18	Картометрический метод	7	Закрепление отсутствует
244	418946,94	1279622,09	Картометрический метод	7	Закрепление отсутствует
245	418907,58	1279625,58	Картометрический метод	7	Закрепление отсутствует
97	418882,71	1279630,87	Картометрический метод	7	Закрепление отсутствует
					-
246	421090,88	1280489,01	Картометрический метод	7	Закрепление отсутствует
247	421092,08	1280481,22	Картометрический метод	7	Закрепление отсутствует
248	421094,10	1280482,13	Картометрический метод	7	Закрепление отсутствует
249	421112,65	1280490,00	Картометрический метод	7	Закрепление отсутствует
250	421195,20	1280520,00	Картометрический метод	7	Закрепление отсутствует
251	421257,78	1280541,76	Картометрический метод	7	Закрепление отсутствует
252	421256,35	1280550,58	Аналитический метод	0,2	Закрепление отсутствует
253	421197,56	1280546,02	Аналитический метод	0,2	Закрепление отсутствует
254	421176,00	1280535,55	Картометрический метод	7	Закрепление отсутствует
255	421163,92	1280535,55	Картометрический метод	7	Закрепление отсутствует
256	421148,38	1280509,05	Картометрический метод	7	Закрепление отсутствует
257	421095,29	1280505,40	Картометрический метод	7	Закрепление отсутствует
246	421090,88	1280489,01	Картометрический метод	7	Закрепление отсутствует
					-
258	414713,38	1279804,85	Аналитический метод	0,1	Закрепление отсутствует
259	414717,58	1279784,85	Аналитический метод	0,1	Закрепление отсутствует
260	414722,13	1279763,18	Аналитический метод	0,1	Закрепление отсутствует
261	414726,69	1279741,47	Аналитический метод	0,1	Закрепление отсутствует
262	414731,29	1279719,56	Аналитический метод	0,1	Закрепление отсутствует
263	414735,91	1279697,55	Аналитический метод	0,1	Закрепление отсутствует
264	414740,56	1279675,40	Аналитический метод	0,1	Закрепление отсутствует
265	414745,22	1279653,20	Аналитический метод	0,1	Закрепление отсутствует
266	414749,92	1279630,85	Аналитический метод	0,1	Закрепление отсутствует
267	414754,63	1279608,40	Аналитический метод	0,1	Закрепление отсутствует
268	414759,37	1279585,84	Аналитический метод	0,1	Закрепление отсутствует
269	414764,14	1279563,11	Аналитический метод	0,1	Закрепление отсутствует
270	414768,93	1279540,32	Аналитический метод	0,1	Закрепление отсутствует
271	414773,74	1279517,40	Аналитический метод	0,1	Закрепление отсутствует
272	414776,50	1279504,13	Картометрический метод	7	Закрепление отсутствует
273	414837,62	1279437,74	Картометрический метод	7	Закрепление отсутствует
274	414846,77	1279407,64	Картометрический метод	7	Закрепление отсутствует
275	414854,23	1279408,31	Аналитический метод	2,5	Закрепление отсутствует
276	414871,07	1279409,05	Аналитический метод	2,5	Закрепление отсутствует
277	414838,88	1279518,41	Аналитический метод	2,5	Закрепление отсутствует
278	414798,05	1279519,76	Аналитический метод	2,5	Закрепление отсутствует
279	414737,09	1279809,80	Аналитический метод	2,5	Закрепление отсутствует
258	414713,38	1279804,85	Аналитический метод	0,1	Закрепление отсутствует
					-
280	421099,59	1280477,10	Картометрический метод	7	Закрепление отсутствует
281	421046,48	1280453,77	Картометрический метод	7	Закрепление отсутствует
282	420924,82	1280376,98	Картометрический метод	7	Закрепление отсутствует
283	420873,32	1280339,30	Картометрический метод	7	Закрепление отсутствует
284	420880,55	1280319,93	Картометрический метод	7	Закрепление отсутствует
285	420936,02	1280360,52	Картометрический метод	7	Закрепление отсутствует
286	421005,68	1280404,49	Картометрический метод	7	Закрепление отсутствует
287	421017,22	1280409,05	Аналитический метод	0,1	Закрепление отсутствует
288	421082,49	1280434,82	Аналитический метод	0,1	Закрепление отсутствует
289	421106,84	1280444,71	Аналитический метод	0,1	Закрепление отсутствует
290	421115,34	1280447,64	Картометрический метод	7	Закрепление отсутствует

Сведения о местоположении границ объекта

1. Система координат МСК-47 зона 1

2. Сведения о характерных точках границ объекта

Обозначение характерных точек границ	Координаты, м		Метод определения координат характерной точки	Средняя квадратическая погрешность положения характерной точки (Mt), м	Описание обозначения точки на местности (при наличии)
	X	Y			
291	421109,10	1280464,18	Картометрический метод	7	Закрепление отсутствует
280	421099,59	1280477,10	Картометрический метод	7	Закрепление отсутствует
					-
292	407498,67	1278604,19	Картометрический метод	7	Закрепление отсутствует
293	407459,00	1278590,43	Картометрический метод	7	Закрепление отсутствует
294	407460,14	1278584,39	Картометрический метод	7	Закрепление отсутствует
295	407470,94	1278586,16	Аналитический метод	2,5	Закрепление отсутствует
296	407531,86	1278609,04	Картометрический метод	7	Закрепление отсутствует
297	407529,52	1278609,62	Картометрический метод	7	Закрепление отсутствует
292	407498,67	1278604,19	Картометрический метод	7	Закрепление отсутствует
					-
298	407196,33	1278487,93	Картометрический метод	7	Закрепление отсутствует
299	407194,53	1278487,66	Картометрический метод	7	Закрепление отсутствует
300	407195,75	1278473,02	Картометрический метод	7	Закрепление отсутствует
301	407151,70	1278471,55	Картометрический метод	7	Закрепление отсутствует
302	407124,12	1278469,38	Картометрический метод	7	Закрепление отсутствует
303	407130,15	1278429,72	Картометрический метод	7	Закрепление отсутствует
304	407100,60	1278423,65	Картометрический метод	7	Закрепление отсутствует
305	407042,29	1278396,44	Аналитический метод	0,2	Закрепление отсутствует
306	407000,71	1278375,74	Картометрический метод	7	Закрепление отсутствует
307	406982,20	1278366,53	Картометрический метод	7	Закрепление отсутствует
308	406957,77	1278354,00	Аналитический метод	0,3	Закрепление отсутствует
309	406953,64	1278361,49	Аналитический метод	0,2	Закрепление отсутствует
310	406928,54	1278347,64	Аналитический метод	0,1	Закрепление отсутствует
311	406903,30	1278332,99	Аналитический метод	0,2	Закрепление отсутствует
312	406856,57	1278314,56	Картометрический метод	7	Закрепление отсутствует
313	406840,29	1278306,99	Картометрический метод	7	Закрепление отсутствует
314	406833,21	1278302,52	Картометрический метод	7	Закрепление отсутствует
315	406810,82	1278288,85	Картометрический метод	7	Закрепление отсутствует
316	406822,32	1278280,01	Картометрический метод	7	Закрепление отсутствует
317	406838,45	1278292,44	Аналитический метод	2,5	Закрепление отсутствует
318	407197,37	1278453,31	Аналитический метод	2,5	Закрепление отсутствует
319	407216,46	1278474,16	Аналитический метод	2,5	Закрепление отсутствует
320	407247,65	1278486,21	Аналитический метод	2,5	Закрепление отсутствует
321	407248,36	1278501,09	Аналитический метод	2,5	Закрепление отсутствует
322	407248,02	1278502,64	Картометрический метод	7	Закрепление отсутствует
323	407225,69	1278495,69	Картометрический метод	7	Закрепление отсутствует
298	407196,33	1278487,93	Картометрический метод	7	Закрепление отсутствует
					-
324	406736,98	1278235,09	Картометрический метод	7	Закрепление отсутствует
325	406724,87	1278225,67	Картометрический метод	7	Закрепление отсутствует
326	406725,67	1278222,66	Картометрический метод	7	Закрепление отсутствует
327	406778,71	1278248,38	Картометрический метод	7	Закрепление отсутствует
328	406747,47	1278260,43	Картометрический метод	7	Закрепление отсутствует
329	406740,26	1278239,63	Картометрический метод	7	Закрепление отсутствует
330	406738,95	1278237,13	Картометрический метод	7	Закрепление отсутствует
324	406736,98	1278235,09	Картометрический метод	7	Закрепление отсутствует
					-
331	406703,49	1278258,93	Картометрический метод	7	Закрепление отсутствует
332	406660,90	1278237,57	Картометрический метод	7	Закрепление отсутствует
333	406654,38	1278259,15	Картометрический метод	7	Закрепление отсутствует
334	406648,60	1278270,86	Картометрический метод	7	Закрепление отсутствует
335	406640,00	1278280,67	Картометрический метод	7	Закрепление отсутствует
336	406636,71	1278283,29	Картометрический метод	7	Закрепление отсутствует
337	406627,44	1278292,12	Картометрический метод	7	Закрепление отсутствует
338	406498,43	1278297,44	Картометрический метод	7	Закрепление отсутствует

Сведения о местоположении границ объекта

1. Система координат МСК-47 зона 1

2. Сведения о характерных точках границ объекта

Обозначение характерных точек границ	Координаты, м		Метод определения координат характерной точки	Средняя квадратическая погрешность положения характерной точки (Mt), м	Описание обозначения точки на местности (при наличии)
	X	Y			
339	406477,88	1278298,55	Картометрический метод	7	Закрепление отсутствует
340	406492,72	1278368,43	Картометрический метод	7	Закрепление отсутствует
341	406488,44	1278367,92	Картометрический метод	7	Закрепление отсутствует
342	406480,54	1278368,87	Картометрический метод	7	Закрепление отсутствует
343	406478,73	1278359,29	Аналитический метод	0,3	Закрепление отсутствует
344	406463,70	1278299,50	Картометрический метод	7	Закрепление отсутствует
345	406434,78	1278229,05	Картометрический метод	7	Закрепление отсутствует
346	406435,30	1278227,11	Картометрический метод	7	Закрепление отсутствует
347	406436,13	1278225,29	Картометрический метод	7	Закрепление отсутствует
348	406437,51	1278223,84	Картометрический метод	7	Закрепление отсутствует
349	406438,37	1278223,30	Картометрический метод	7	Закрепление отсутствует
350	406450,04	1278217,34	Картометрический метод	7	Закрепление отсутствует
351	406450,01	1278170,22	Картометрический метод	7	Закрепление отсутствует
352	406493,41	1278172,16	Аналитический метод	0,1	Закрепление отсутствует
353	406562,48	1278182,08	Аналитический метод	0,1	Закрепление отсутствует
354	406624,15	1278197,57	Аналитический метод	0,1	Закрепление отсутствует
355	406650,32	1278205,38	Аналитический метод	0,1	Закрепление отсутствует
356	406689,15	1278216,98	Аналитический метод	0,1	Закрепление отсутствует
357	406702,19	1278222,01	Аналитический метод	0,1	Закрепление отсутствует
358	406700,97	1278231,54	Картометрический метод	7	Закрепление отсутствует
359	406708,78	1278238,48	Картометрический метод	7	Закрепление отсутствует
360	406722,37	1278249,05	Картометрический метод	7	Закрепление отсутствует
361	406727,15	1278262,85	Картометрический метод	7	Закрепление отсутствует
362	406721,78	1278262,82	Картометрический метод	7	Закрепление отсутствует
363	406707,15	1278254,42	Картометрический метод	7	Закрепление отсутствует
331	406703,49	1278258,93	Картометрический метод	7	Закрепление отсутствует
					-
364	406521,97	1278203,06	Аналитический метод	0,1	Закрепление отсутствует
365	406500,03	1278202,41	Аналитический метод	0,1	Закрепление отсутствует
366	406500,06	1278247,49	Аналитический метод	0,1	Закрепление отсутствует
367	406607,04	1278243,08	Аналитический метод	0,1	Закрепление отсутствует
368	406612,44	1278225,31	Аналитический метод	0,1	Закрепление отсутствует
364	406521,97	1278203,06	Аналитический метод	0,1	Закрепление отсутствует
					-
369	406979,88	1278908,33	Аналитический метод	2,5	Закрепление отсутствует
370	406953,65	1278887,06	Аналитический метод	2,5	Закрепление отсутствует
371	406922,10	1278836,02	Картометрический метод	7	Закрепление отсутствует
372	406985,55	1278853,04	Аналитический метод	2,5	Закрепление отсутствует
373	406974,92	1278867,22	Аналитический метод	2,5	Закрепление отсутствует
374	406990,51	1278896,99	Аналитический метод	2,5	Закрепление отсутствует
369	406979,88	1278908,33	Аналитический метод	2,5	Закрепление отсутствует
					-
375	406579,24	1278739,75	Аналитический метод	2,5	Закрепление отсутствует
376	406563,04	1278731,55	Картометрический метод	7	Закрепление отсутствует
377	406620,78	1278750,51	Картометрический метод	7	Закрепление отсутствует
378	406618,88	1278752,90	Картометрический метод	7	Закрепление отсутствует
379	406609,36	1278764,28	Аналитический метод	2,5	Закрепление отсутствует
380	406594,30	1278752,01	Аналитический метод	2,5	Закрепление отсутствует
375	406579,24	1278739,75	Аналитический метод	2,5	Закрепление отсутствует
					-
381	424376,76	1280829,41	Аналитический метод	0,1	Закрепление отсутствует
382	424317,57	1280891,71	Аналитический метод	0,1	Закрепление отсутствует
383	424316,75	1280930,38	Аналитический метод	0,1	Закрепление отсутствует
384	424289,09	1280960,36	Аналитический метод	0,1	Закрепление отсутствует
385	424269,98	1280941,78	Аналитический метод	0,1	Закрепление отсутствует
386	424238,72	1280974,65	Картометрический метод	7	Закрепление отсутствует

Сведения о местоположении границ объекта

1. Система координат МСК-47 зона 1

2. Сведения о характерных точках границ объекта

Обозначение характерных точек границ	Координаты, м		Метод определения координат характерной точки	Средняя квадратическая погрешность положения характерной точки (Mt), м	Описание обозначения точки на местности (при наличии)
	X	Y			
387	424236,28	1280977,78	Картометрический метод	7	Закрепление отсутствует
388	424221,30	1280962,70	Картометрический метод	7	Закрепление отсутствует
389	424227,05	1280956,20	Картометрический метод	7	Закрепление отсутствует
390	424220,68	1280950,28	Аналитический метод	0,1	Закрепление отсутствует
391	424169,94	1280893,86	Аналитический метод	0,1	Закрепление отсутствует
392	424162,92	1280893,86	Аналитический метод	0,1	Закрепление отсутствует
393	424162,92	1280886,24	Аналитический метод	0,1	Закрепление отсутствует
394	424162,92	1280858,28	Аналитический метод	0,1	Закрепление отсутствует
395	424163,08	1280825,38	Картометрический метод	7	Закрепление отсутствует
396	424187,87	1280825,85	Картометрический метод	7	Закрепление отсутствует
397	424187,82	1280843,95	Картометрический метод	7	Закрепление отсутствует
398	424253,25	1280916,67	Картометрический метод	7	Закрепление отсутствует
399	424261,36	1280925,69	Картометрический метод	7	Закрепление отсутствует
400	424288,56	1280889,20	Картометрический метод	7	Закрепление отсутствует
401	424333,56	1280828,60	Картометрический метод	7	Закрепление отсутствует
381	424376,76	1280829,41	Аналитический метод	0,1	Закрепление отсутствует
					-
402	416667,03	1281477,34	Картометрический метод	7	Закрепление отсутствует
403	416662,40	1281470,00	Картометрический метод	7	Закрепление отсутствует
404	416680,95	1281370,00	Картометрический метод	7	Закрепление отсутствует
405	416706,45	1281240,00	Картометрический метод	7	Закрепление отсутствует
406	416723,60	1281145,00	Картометрический метод	7	Закрепление отсутствует
407	416731,95	1281120,00	Картометрический метод	7	Закрепление отсутствует
408	416736,58	1281121,17	Картометрический метод	7	Закрепление отсутствует
409	416735,58	1281124,39	Аналитический метод	0,1	Закрепление отсутствует
410	416726,47	1281156,52	Аналитический метод	0,1	Закрепление отсутствует
411	416721,61	1281184,06	Аналитический метод	0,1	Закрепление отсутствует
412	416711,62	1281246,09	Аналитический метод	0,1	Закрепление отсутствует
413	416708,37	1281261,27	Аналитический метод	0,1	Закрепление отсутствует
414	416700,53	1281300,20	Аналитический метод	0,1	Закрепление отсутствует
415	416678,68	1281414,03	Аналитический метод	0,1	Закрепление отсутствует
402	416667,03	1281477,34	Картометрический метод	7	Закрепление отсутствует
					-
416	416718,52	1280474,27	Картометрический метод	7	Закрепление отсутствует
417	416701,63	1280462,09	Аналитический метод	2,5	Закрепление отсутствует
418	416634,81	1280523,98	Аналитический метод	2,5	Закрепление отсутствует
419	416647,32	1280544,94	Аналитический метод	2,5	Закрепление отсутствует
420	416675,90	1280575,88	Аналитический метод	2,5	Закрепление отсутствует
421	416706,64	1280587,12	Картометрический метод	7	Закрепление отсутствует
422	416683,90	1280652,28	Картометрический метод	7	Закрепление отсутствует
423	416632,61	1280642,41	Картометрический метод	7	Закрепление отсутствует
424	416572,77	1280628,80	Картометрический метод	7	Закрепление отсутствует
425	416500,85	1280606,99	Картометрический метод	7	Закрепление отсутствует
426	416427,99	1280581,92	Картометрический метод	7	Закрепление отсутствует
427	416442,54	1280545,07	Картометрический метод	7	Закрепление отсутствует
428	416453,15	1280550,00	Картометрический метод	7	Закрепление отсутствует
429	416522,40	1280590,00	Картометрический метод	7	Закрепление отсутствует
430	416581,70	1280565,00	Картометрический метод	7	Закрепление отсутствует
431	416622,94	1280525,00	Картометрический метод	7	Закрепление отсутствует
432	416621,34	1280520,00	Картометрический метод	7	Закрепление отсутствует
433	416657,71	1280486,71	Картометрический метод	7	Закрепление отсутствует
434	416702,93	1280445,10	Картометрический метод	7	Закрепление отсутствует
435	416707,21	1280455,05	Картометрический метод	7	Закрепление отсутствует
436	416712,65	1280465,05	Картометрический метод	7	Закрепление отсутствует
416	416718,52	1280474,27	Картометрический метод	7	Закрепление отсутствует
					-

Сведения о местоположении границ объекта

1. Система координат МСК-47 зона 1

2. Сведения о характерных точках границ объекта

Обозначение характерных точек границ	Координаты, м		Метод определения координат характерной точки	Средняя квадратическая погрешность положения характерной точки (Mt), м	Описание обозначения точки на местности (при наличии)
	X	Y			
437	416926,93	1280557,61	Картометрический метод	7	Закрепление отсутствует
438	416916,72	1280586,38	Аналитический метод	0,1	Закрепление отсутствует
439	416922,92	1280588,26	Аналитический метод	0,1	Закрепление отсутствует
440	416910,68	1280628,24	Аналитический метод	0,1	Закрепление отсутствует
441	416886,24	1280689,11	Аналитический метод	0,1	Закрепление отсутствует
442	416874,01	1280731,39	Аналитический метод	0,1	Закрепление отсутствует
443	416865,07	1280769,48	Аналитический метод	0,1	Закрепление отсутствует
444	416857,59	1280796,19	Аналитический метод	0,1	Закрепление отсутствует
445	416841,17	1280835,29	Аналитический метод	0,1	Закрепление отсутствует
446	416828,17	1280872,74	Аналитический метод	0,1	Закрепление отсутствует
447	416817,50	1280899,75	Аналитический метод	0,1	Закрепление отсутствует
448	416810,29	1280914,44	Аналитический метод	0,1	Закрепление отсутствует
449	416788,21	1280953,80	Аналитический метод	0,1	Закрепление отсутствует
450	416780,11	1280968,73	Аналитический метод	0,1	Закрепление отсутствует
451	416770,98	1280995,04	Аналитический метод	0,1	Закрепление отсутствует
452	416766,88	1281010,68	Аналитический метод	0,1	Закрепление отсутствует
453	416758,56	1281049,46	Аналитический метод	0,1	Закрепление отсутствует
454	416757,46	1281054,04	Аналитический метод	0,1	Закрепление отсутствует
455	416746,85	1281088,14	Картометрический метод	7	Закрепление отсутствует
456	416727,21	1281085,56	Картометрический метод	7	Закрепление отсутствует
457	416734,20	1281064,43	Картометрический метод	7	Закрепление отсутствует
458	416744,59	1281019,94	Картометрический метод	7	Закрепление отсутствует
459	416760,74	1280962,30	Картометрический метод	7	Закрепление отсутствует
460	416784,54	1280920,06	Картометрический метод	7	Закрепление отсутствует
461	416808,86	1280864,18	Картометрический метод	7	Закрепление отсутствует
462	416839,48	1280781,18	Картометрический метод	7	Закрепление отсутствует
463	416851,47	1280741,26	Картометрический метод	7	Закрепление отсутствует
464	416868,46	1280681,93	Картометрический метод	7	Закрепление отсутствует
465	416898,56	1280605,63	Картометрический метод	7	Закрепление отсутствует
466	416906,13	1280572,16	Картометрический метод	7	Закрепление отсутствует
467	416910,14	1280558,64	Аналитический метод	2,5	Закрепление отсутствует
468	416910,49	1280552,18	Картометрический метод	7	Закрепление отсутствует
437	416926,93	1280557,61	Картометрический метод	7	Закрепление отсутствует
					-
469	417039,93	1280266,14	Картометрический метод	7	Закрепление отсутствует
470	417037,91	1280403,33	Картометрический метод	7	Закрепление отсутствует
471	417039,88	1280434,41	Картометрический метод	7	Закрепление отсутствует
472	417033,55	1280515,22	Картометрический метод	7	Закрепление отсутствует
473	416998,06	1280510,28	Картометрический метод	7	Закрепление отсутствует
474	416962,36	1280505,30	Аналитический метод	0,1	Закрепление отсутствует
475	416966,73	1280499,97	Аналитический метод	0,1	Закрепление отсутствует
476	416984,54	1280491,68	Аналитический метод	0,1	Закрепление отсутствует
477	417002,44	1280480,73	Аналитический метод	0,1	Закрепление отсутствует
478	417017,79	1280460,69	Аналитический метод	0,1	Закрепление отсутствует
479	417023,93	1280434,22	Аналитический метод	0,1	Закрепление отсутствует
480	417020,76	1280420,21	Аналитический метод	0,1	Закрепление отсутствует
481	417022,86	1280348,06	Аналитический метод	0,1	Закрепление отсутствует
482	417022,86	1280287,95	Аналитический метод	0,1	Закрепление отсутствует
483	417023,01	1280266,95	Аналитический метод	0,1	Закрепление отсутствует
484	417024,82	1280245,77	Аналитический метод	0,1	Закрепление отсутствует
485	417030,01	1280228,50	Аналитический метод	0,1	Закрепление отсутствует
486	417031,38	1280229,04	Аналитический метод	0,1	Закрепление отсутствует
487	417056,37	1280189,09	Аналитический метод	0,1	Закрепление отсутствует
488	417075,98	1280161,39	Аналитический метод	0,1	Закрепление отсутствует
489	417111,52	1280108,47	Аналитический метод	0,1	Закрепление отсутствует
490	417114,87	1280103,48	Аналитический метод	0,1	Закрепление отсутствует

Сведения о местоположении границ объекта

1. Система координат МСК-47 зона 1

2. Сведения о характерных точках границ объекта

Обозначение характерных точек границ	Координаты, м		Метод определения координат характерной точки	Средняя квадратическая погрешность положения характерной точки (Mt), м	Описание обозначения точки на местности (при наличии)
	X	Y			
491	417119,27	1280097,22	Картометрический метод	7	Закрепление отсутствует
492	417125,42	1280101,28	Картометрический метод	7	Закрепление отсутствует
493	417133,87	1280106,54	Картометрический метод	7	Закрепление отсутствует
494	417050,78	1280226,31	Картометрический метод	7	Закрепление отсутствует
495	417044,31	1280238,70	Картометрический метод	7	Закрепление отсутствует
496	417040,65	1280252,18	Картометрический метод	7	Закрепление отсутствует
469	417039,93	1280266,14	Картометрический метод	7	Закрепление отсутствует
					-
497	417005,80	1280296,49	Аналитический метод	0,1	Закрепление отсутствует
498	417004,85	1280331,60	Аналитический метод	0,1	Закрепление отсутствует
499	417004,86	1280347,80	Аналитический метод	0,1	Закрепление отсутствует
500	417002,70	1280421,96	Аналитический метод	0,1	Закрепление отсутствует
501	417005,46	1280434,17	Аналитический метод	0,1	Закрепление отсутствует
502	417001,14	1280452,83	Аналитический метод	0,1	Закрепление отсутствует
503	416990,19	1280467,12	Аналитический метод	0,1	Закрепление отсутствует
504	416976,02	1280475,79	Аналитический метод	0,1	Закрепление отсутствует
505	416955,41	1280485,38	Аналитический метод	0,1	Закрепление отсутствует
506	416938,03	1280506,61	Аналитический метод	0,1	Закрепление отсутствует
507	416932,82	1280531,11	Аналитический метод	0,1	Закрепление отсутствует
508	416930,08	1280554,57	Аналитический метод	0,1	Закрепление отсутствует
509	416929,50	1280557,31	Аналитический метод	0,1	Закрепление отсутствует
510	416927,30	1280556,56	Аналитический метод	0,1	Закрепление отсутствует
511	416927,00	1280557,41	Картометрический метод	7	Закрепление отсутствует
512	416910,50	1280551,96	Картометрический метод	7	Закрепление отсутствует
513	416915,12	1280523,05	Картометрический метод	7	Закрепление отсутствует
514	416919,06	1280508,29	Картометрический метод	7	Закрепление отсутствует
515	416925,80	1280494,57	Картометрический метод	7	Закрепление отсутствует
516	416935,06	1280482,43	Картометрический метод	7	Закрепление отсутствует
517	416946,52	1280472,32	Картометрический метод	7	Закрепление отсутствует
518	416959,72	1280464,62	Картометрический метод	7	Закрепление отсутствует
519	416974,16	1280459,64	Картометрический метод	7	Закрепление отсутствует
520	416981,48	1280455,22	Картометрический метод	7	Закрепление отсутствует
521	416986,85	1280448,57	Картометрический метод	7	Закрепление отсутствует
522	416989,62	1280440,48	Картометрический метод	7	Закрепление отсутствует
523	416989,46	1280431,95	Картометрический метод	7	Закрепление отсутствует
524	416988,30	1280421,91	Картометрический метод	7	Закрепление отсутствует
525	416987,78	1280411,83	Картометрический метод	7	Закрепление отсутствует
526	416989,83	1280262,81	Картометрический метод	7	Закрепление отсутствует
527	417005,81	1280262,96	Аналитический метод	0,1	Закрепление отсутствует
497	417005,80	1280296,49	Аналитический метод	0,1	Закрепление отсутствует
					-
528	416804,05	1279268,14	Картометрический метод	7	Закрепление отсутствует
529	416804,04	1279268,14	Картометрический метод	7	Закрепление отсутствует
530	416775,78	1279279,27	Картометрический метод	7	Закрепление отсутствует
531	416736,84	1279276,20	Картометрический метод	7	Закрепление отсутствует
532	416612,08	1279285,42	Картометрический метод	7	Закрепление отсутствует
533	416608,57	1279218,19	Картометрический метод	7	Закрепление отсутствует
534	416781,15	1279215,38	Аналитический метод	0,1	Закрепление отсутствует
528	416804,05	1279268,14	Картометрический метод	7	Закрепление отсутствует
					-
535	416718,70	1280474,31	Картометрический метод	7	Закрепление отсутствует
536	416712,85	1280464,95	Картометрический метод	7	Закрепление отсутствует
537	416707,40	1280454,96	Картометрический метод	7	Закрепление отсутствует
538	416702,97	1280444,90	Картометрический метод	7	Закрепление отсутствует
539	416657,69	1280486,53	Картометрический метод	7	Закрепление отсутствует
540	416653,02	1280182,55	Картометрический метод	7	Закрепление отсутствует

Сведения о местоположении границ объекта

1. Система координат МСК-47 зона 1

2. Сведения о характерных точках границ объекта

Обозначение характерных точек границ	Координаты, м		Метод определения координат характерной точки	Средняя квадратическая погрешность положения характерной точки (Mt), м	Описание обозначения точки на местности (при наличии)
	X	Y			
541	416650,46	1280182,16	Аналитический метод	0,1	Закрепление отсутствует
542	416597,43	1280163,15	Аналитический метод	0,1	Закрепление отсутствует
543	416577,15	1280160,88	Аналитический метод	0,1	Закрепление отсутствует
544	416552,58	1280158,13	Картометрический метод	7	Закрепление отсутствует
545	416535,98	1280158,23	Картометрический метод	7	Закрепление отсутствует
546	416531,69	1280214,50	Картометрический метод	7	Закрепление отсутствует
547	416530,84	1280218,71	Картометрический метод	7	Закрепление отсутствует
548	416448,47	1280478,54	Картометрический метод	7	Закрепление отсутствует
549	416433,00	1280540,44	Картометрический метод	7	Закрепление отсутствует
550	416442,35	1280544,98	Картометрический метод	7	Закрепление отсутствует
551	416427,78	1280581,88	Картометрический метод	7	Закрепление отсутствует
552	416389,15	1280680,00	Картометрический метод	7	Закрепление отсутствует
553	416353,61	1280660,94	Картометрический метод	7	Закрепление отсутствует
554	416372,58	1280636,50	Картометрический метод	7	Закрепление отсутствует
555	416387,25	1280601,72	Картометрический метод	7	Закрепление отсутствует
556	416381,05	1280597,08	Картометрический метод	7	Закрепление отсутствует
557	416327,30	1280556,86	Картометрический метод	7	Закрепление отсутствует
558	416335,08	1280528,32	Картометрический метод	7	Закрепление отсутствует
559	416391,73	1280323,65	Картометрический метод	7	Закрепление отсутствует
560	416464,46	1280361,93	Картометрический метод	7	Закрепление отсутствует
561	416511,59	1280213,28	Картометрический метод	7	Закрепление отсутствует
562	416519,57	1280163,00	Картометрический метод	7	Закрепление отсутствует
563	416520,23	1280158,02	Картометрический метод	7	Закрепление отсутствует
564	416522,08	1280143,25	Картометрический метод	7	Закрепление отсутствует
565	416523,74	1280128,45	Картометрический метод	7	Закрепление отсутствует
566	416525,20	1280113,65	Картометрический метод	7	Закрепление отсутствует
567	416526,30	1280100,98	Картометрический метод	7	Закрепление отсутствует
568	416540,26	1280101,96	Картометрический метод	7	Закрепление отсутствует
569	416547,48	1280102,39	Картометрический метод	7	Закрепление отсутствует
570	416592,31	1280101,74	Картометрический метод	7	Закрепление отсутствует
571	416618,77	1280102,61	Картометрический метод	7	Закрепление отсутствует
572	416622,49	1280063,25	Картометрический метод	7	Закрепление отсутствует
573	416650,20	1280064,88	Картометрический метод	7	Закрепление отсутствует
574	416649,87	1280070,20	Картометрический метод	7	Закрепление отсутствует
575	416648,15	1280074,63	Картометрический метод	7	Закрепление отсутствует
576	416654,07	1280076,05	Картометрический метод	7	Закрепление отсутствует
577	416746,16	1280114,99	Картометрический метод	7	Закрепление отсутствует
578	416750,96	1280455,92	Картометрический метод	7	Закрепление отсутствует
579	416738,91	1280488,95	Картометрический метод	7	Закрепление отсутствует
535	416718,70	1280474,31	Картометрический метод	7	Закрепление отсутствует
					-
580	411366,25	1279302,24	Картометрический метод	7	Закрепление отсутствует
581	411239,19	1279255,72	Картометрический метод	7	Закрепление отсутствует
582	411240,91	1279252,52	Картометрический метод	7	Закрепление отсутствует
583	411243,63	1279244,57	Картометрический метод	7	Закрепление отсутствует
584	411310,29	1279269,47	Картометрический метод	7	Закрепление отсутствует
585	411370,68	1279289,06	Картометрический метод	7	Закрепление отсутствует
586	411379,17	1279292,29	Картометрический метод	7	Закрепление отсутствует
587	411378,79	1279292,74	Картометрический метод	7	Закрепление отсутствует
588	411373,27	1279302,18	Картометрический метод	7	Закрепление отсутствует
580	411366,25	1279302,24	Картометрический метод	7	Закрепление отсутствует
					-
589	410995,09	1279185,95	Картометрический метод	7	Закрепление отсутствует
590	410946,87	1279181,57	Картометрический метод	7	Закрепление отсутствует
591	410948,51	1279169,17	Картометрический метод	7	Закрепление отсутствует
592	410996,65	1279173,53	Картометрический метод	7	Закрепление отсутствует

Сведения о местоположении границ объекта

1. Система координат МСК-47 зона 1

2. Сведения о характерных точках границ объекта

Обозначение характерных точек границ	Координаты, м		Метод определения координат характерной точки	Средняя квадратическая погрешность положения характерной точки (Mt), м	Описание обозначения точки на местности (при наличии)
	X	Y			
589	410995,09	1279185,95	Картометрический метод	7	Закрепление отсутствует
					-
593	410570,29	1279113,83	Картометрический метод	7	Закрепление отсутствует
594	410459,60	1279049,77	Картометрический метод	7	Закрепление отсутствует
595	410467,94	1279040,16	Картометрический метод	7	Закрепление отсутствует
596	410581,10	1279105,51	Картометрический метод	7	Закрепление отсутствует
597	410598,76	1279112,64	Картометрический метод	7	Закрепление отсутствует
598	410616,67	1279119,08	Картометрический метод	7	Закрепление отсутствует
599	410634,81	1279124,83	Картометрический метод	7	Закрепление отсутствует
600	410653,16	1279129,89	Картометрический метод	7	Закрепление отсутствует
601	410671,69	1279134,24	Картометрический метод	7	Закрепление отсутствует
602	410696,28	1279137,49	Картометрический метод	7	Закрепление отсутствует
603	410691,45	1279149,46	Картометрический метод	7	Закрепление отсутствует
604	410669,57	1279146,56	Картометрический метод	7	Закрепление отсутствует
605	410654,48	1279143,10	Картометрический метод	7	Закрепление отсутствует
606	410642,90	1279140,12	Картометрический метод	7	Закрепление отсутствует
607	410629,47	1279136,29	Картометрический метод	7	Закрепление отсутствует
608	410618,08	1279132,73	Картометрический метод	7	Закрепление отсутствует
609	410606,76	1279128,88	Картометрический метод	7	Закрепление отсутствует
610	410593,65	1279124,06	Картометрический метод	7	Закрепление отсутствует
611	410577,01	1279117,36	Картометрический метод	7	Закрепление отсутствует
593	410570,29	1279113,83	Картометрический метод	7	Закрепление отсутствует
					-
612	420998,28	1290208,27	Аналитический метод	0,1	Закрепление отсутствует
613	420974,57	1290223,43	Аналитический метод	0,1	Закрепление отсутствует
614	420975,24	1290224,35	Аналитический метод	0,1	Закрепление отсутствует
615	420979,09	1290229,64	Картометрический метод	7	Закрепление отсутствует
616	420947,69	1290246,82	Картометрический метод	7	Закрепление отсутствует
617	420942,15	1290239,78	Картометрический метод	7	Закрепление отсутствует
618	420899,16	1290267,68	Картометрический метод	7	Закрепление отсутствует
619	420866,38	1290283,57	Картометрический метод	7	Закрепление отсутствует
620	420845,46	1290297,54	Картометрический метод	7	Закрепление отсутствует
621	420836,63	1290298,49	Аналитический метод	0,1	Закрепление отсутствует
622	420806,15	1290315,46	Аналитический метод	0,1	Закрепление отсутствует
623	420808,22	1290317,64	Картометрический метод	7	Закрепление отсутствует
624	420747,52	1290350,46	Картометрический метод	7	Закрепление отсутствует
625	420727,61	1290336,32	Картометрический метод	7	Закрепление отсутствует
626	420736,92	1290329,91	Картометрический метод	7	Закрепление отсутствует
627	420771,47	1290309,91	Картометрический метод	7	Закрепление отсутствует
628	420791,32	1290299,90	Картометрический метод	7	Закрепление отсутствует
629	420812,92	1290289,90	Картометрический метод	7	Закрепление отсутствует
630	420815,72	1290284,90	Картометрический метод	7	Закрепление отсутствует
631	420855,42	1290264,89	Картометрический метод	7	Закрепление отсутствует
632	420914,72	1290234,89	Картометрический метод	7	Закрепление отсутствует
633	420937,52	1290219,88	Картометрический метод	7	Закрепление отсутствует
634	420983,87	1290194,88	Картометрический метод	7	Закрепление отсутствует
635	420994,07	1290189,88	Картометрический метод	7	Закрепление отсутствует
636	420999,97	1290184,88	Картометрический метод	7	Закрепление отсутствует
637	421014,22	1290179,87	Картометрический метод	7	Закрепление отсутствует
638	421033,77	1290169,87	Картометрический метод	7	Закрепление отсутствует
639	421036,82	1290179,87	Картометрический метод	7	Закрепление отсутствует
640	421051,22	1290180,40	Аналитический метод	2,5	Закрепление отсутствует
641	420998,94	1290209,10	Аналитический метод	0,1	Закрепление отсутствует
612	420998,28	1290208,27	Аналитический метод	0,1	Закрепление отсутствует
					-
642	420605,74	1290426,41	Картометрический метод	7	Закрепление отсутствует

Сведения о местоположении границ объекта

1. Система координат МСК-47 зона 1

2. Сведения о характерных точках границ объекта

Обозначение характерных точек границ	Координаты, м		Метод определения координат характерной точки	Средняя квадратическая погрешность положения характерной точки (Mt), м	Описание обозначения точки на местности (при наличии)
	X	Y			
643	420596,01	1290414,32	Картометрический метод	7	Закрепление отсутствует
644	420609,32	1290404,93	Картометрический метод	7	Закрепление отсутствует
645	420630,17	1290389,92	Картометрический метод	7	Закрепление отсутствует
646	420633,72	1290389,92	Картометрический метод	7	Закрепление отсутствует
647	420634,07	1290389,92	Картометрический метод	7	Закрепление отсутствует
648	420662,77	1290374,92	Картометрический метод	7	Закрепление отсутствует
649	420701,82	1290349,91	Картометрический метод	7	Закрепление отсутствует
650	420714,97	1290342,65	Картометрический метод	7	Закрепление отсутствует
651	420735,24	1290357,09	Аналитический метод	0,2	Закрепление отсутствует
652	420723,88	1290353,24	Аналитический метод	0,2	Закрепление отсутствует
653	420669,53	1290386,47	Аналитический метод	0,2	Закрепление отсутствует
654	420623,05	1290414,35	Картометрический метод	7	Закрепление отсутствует
642	420605,74	1290426,41	Картометрический метод	7	Закрепление отсутствует
					-
655	420824,42	1290699,92	Картометрический метод	7	Закрепление отсутствует
656	420796,57	1290719,92	Картометрический метод	7	Закрепление отсутствует
657	420787,87	1290723,75	Картометрический метод	7	Закрепление отсутствует
658	420784,46	1290723,53	Картометрический метод	7	Закрепление отсутствует
659	420780,40	1290722,93	Картометрический метод	7	Закрепление отсутствует
660	420776,38	1290721,97	Картометрический метод	7	Закрепление отсутствует
661	420772,43	1290720,70	Картометрический метод	7	Закрепление отсутствует
662	420768,63	1290719,10	Картометрический метод	7	Закрепление отсутствует
663	420764,95	1290717,20	Картометрический метод	7	Закрепление отсутствует
664	420761,47	1290714,97	Картометрический метод	7	Закрепление отсутствует
665	420758,15	1290712,50	Картометрический метод	7	Закрепление отсутствует
666	420754,88	1290709,55	Картометрический метод	7	Закрепление отсутствует
667	420732,13	1290687,33	Картометрический метод	7	Закрепление отсутствует
668	420729,30	1290684,30	Картометрический метод	7	Закрепление отсутствует
669	420726,72	1290681,08	Картометрический метод	7	Закрепление отсутствует
670	420724,43	1290677,65	Картометрический метод	7	Закрепление отсутствует
671	420722,43	1290674,03	Картометрический метод	7	Закрепление отсутствует
672	420720,56	1290669,82	Картометрический метод	7	Закрепление отсутствует
673	420719,33	1290666,38	Картометрический метод	7	Закрепление отсутствует
674	420718,28	1290662,38	Картометрический метод	7	Закрепление отсутствует
675	420717,55	1290658,30	Картометрический метод	7	Закрепление отсутствует
676	420717,18	1290654,20	Картометрический метод	7	Закрепление отсутствует
677	420717,13	1290650,05	Картометрический метод	7	Закрепление отсутствует
678	420717,30	1290647,64	Картометрический метод	7	Закрепление отсутствует
679	420717,43	1290645,93	Картометрический метод	7	Закрепление отсутствует
680	420718,05	1290641,85	Картометрический метод	7	Закрепление отсутствует
681	420719,03	1290637,83	Картометрический метод	7	Закрепление отсутствует
682	420720,33	1290633,90	Картометрический метод	7	Закрепление отсутствует
683	420721,93	1290630,10	Картометрический метод	7	Закрепление отсутствует
684	420723,88	1290626,45	Картометрический метод	7	Закрепление отсутствует
685	420726,78	1290622,03	Картометрический метод	7	Закрепление отсутствует
686	420727,96	1290620,42	Картометрический метод	7	Закрепление отсутствует
687	420754,38	1290584,35	Картометрический метод	7	Закрепление отсутствует
688	420756,33	1290581,68	Картометрический метод	7	Закрепление отсутствует
689	420758,90	1290578,45	Картометрический метод	7	Закрепление отсутствует
690	420761,72	1290575,45	Картометрический метод	7	Закрепление отсутствует
691	420763,61	1290573,76	Картометрический метод	7	Закрепление отсутствует
692	420764,80	1290572,70	Картометрический метод	7	Закрепление отсутствует
693	420768,10	1290570,20	Картометрический метод	7	Закрепление отсутствует
694	420771,58	1290567,97	Картометрический метод	7	Закрепление отсутствует
695	420775,25	1290566,05	Картометрический метод	7	Закрепление отсутствует
696	420776,76	1290565,40	Картометрический метод	7	Закрепление отсутствует

Сведения о местоположении границ объекта

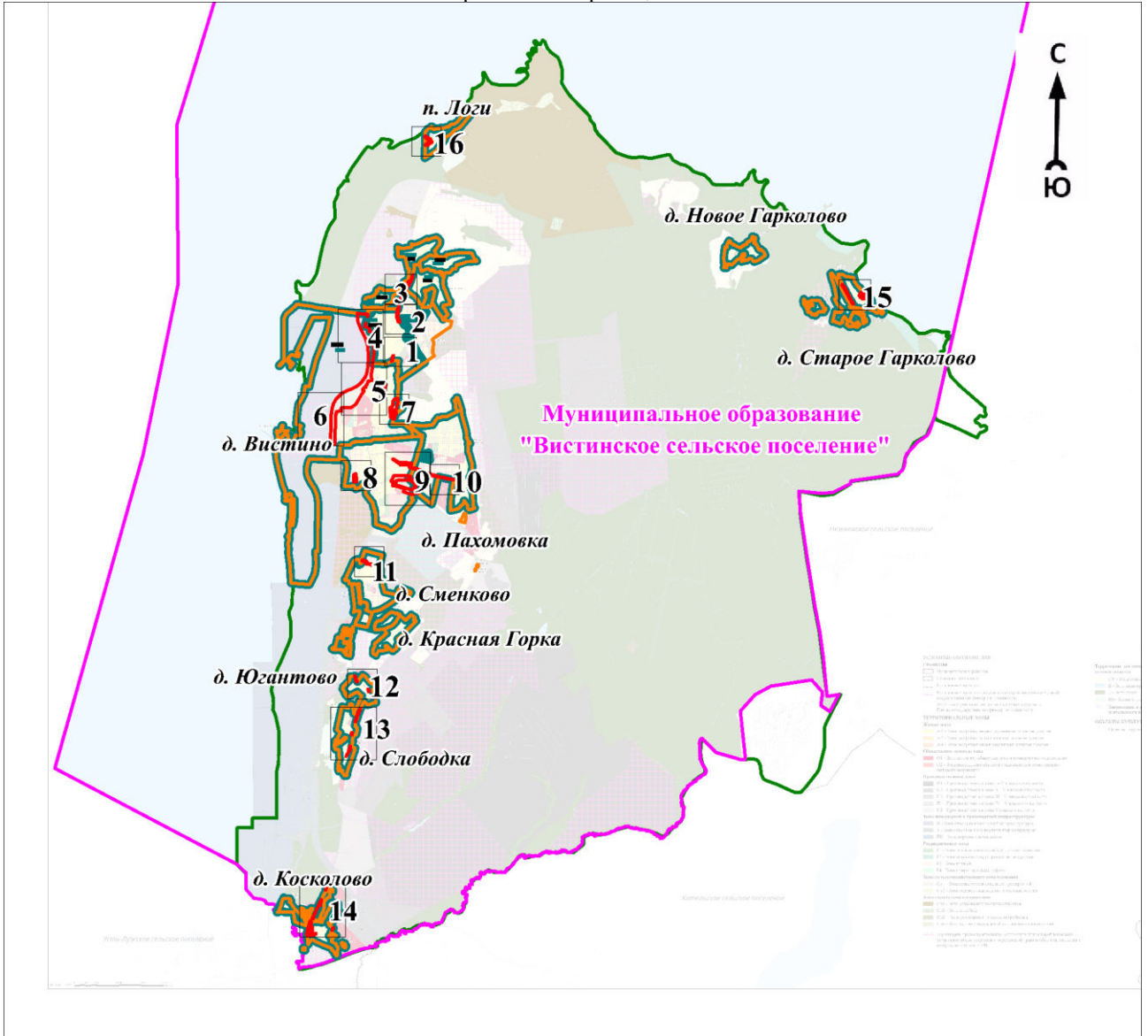
1. Система координат МСК-47 зона 1

2. Сведения о характерных точках границ объекта

Обозначение характерных точек границ	Координаты, м		Метод определения координат характерной точки	Средняя квадратическая погрешность положения характерной точки (Mt), м	Описание обозначения точки на местности (при наличии)
	X	Y			
697	420779,05	1290564,43	Картометрический метод	7	Закрепление отсутствует
698	420782,96	1290563,15	Картометрический метод	7	Закрепление отсутствует
699	420786,99	1290562,18	Картометрический метод	7	Закрепление отсутствует
700	420791,08	1290561,55	Картометрический метод	7	Закрепление отсутствует
701	420795,20	1290561,25	Картометрический метод	7	Закрепление отсутствует
702	420796,37	1290561,26	Картометрический метод	7	Закрепление отсутствует
703	420804,56	1290551,93	Картометрический метод	7	Закрепление отсутствует
704	420846,29	1290584,96	Картометрический метод	7	Закрепление отсутствует
705	420848,20	1290585,62	Картометрический метод	7	Закрепление отсутствует
706	420850,22	1290585,61	Картометрический метод	7	Закрепление отсутствует
707	420852,13	1290584,91	Картометрический метод	7	Закрепление отсутствует
708	420853,69	1290583,64	Картометрический метод	7	Закрепление отсутствует
709	420855,48	1290581,60	Картометрический метод	7	Закрепление отсутствует
710	420856,27	1290582,27	Картометрический метод	7	Закрепление отсутствует
711	420874,29	1290605,21	Картометрический метод	7	Закрепление отсутствует
712	420885,52	1290629,91	Картометрический метод	7	Закрепление отсутствует
713	420865,17	1290654,91	Картометрический метод	7	Закрепление отсутствует
714	420849,87	1290669,91	Картометрический метод	7	Закрепление отсутствует
715	420844,72	1290679,91	Картометрический метод	7	Закрепление отсутствует
655	420824,42	1290699,92	Картометрический метод	7	Закрепление отсутствует
					-
716	420773,78	1290665,52	Аналитический метод	0,1	Закрепление отсутствует
717	420788,87	1290675,47	Аналитический метод	0,1	Закрепление отсутствует
718	420822,04	1290643,63	Аналитический метод	0,1	Закрепление отсутствует
719	420793,25	1290620,86	Аналитический метод	0,1	Закрепление отсутствует
716	420773,78	1290665,52	Аналитический метод	0,1	Закрепление отсутствует
					-
720	411366,48	1279302,40	Картометрический метод	7	Закрепление отсутствует
721	411373,44	1279302,41	Картометрический метод	7	Закрепление отсутствует
722	411378,99	1279292,85	Картометрический метод	7	Закрепление отсутствует
723	411424,48	1279309,49	Картометрический метод	7	Закрепление отсутствует
724	411472,55	1279330,30	Картометрический метод	7	Закрепление отсутствует
725	411532,76	1279356,48	Картометрический метод	7	Закрепление отсутствует
726	411526,91	1279368,97	Картометрический метод	7	Закрепление отсутствует
727	411519,81	1279365,69	Картометрический метод	7	Закрепление отсутствует
728	411419,23	1279322,47	Картометрический метод	7	Закрепление отсутствует
720	411366,48	1279302,40	Картометрический метод	7	Закрепление отсутствует
					-
729	412143,54	1279299,15	Картометрический метод	7	Закрепление отсутствует
730	412130,14	1279287,70	Картометрический метод	7	Закрепление отсутствует
731	412130,78	1279287,23	Картометрический метод	7	Закрепление отсутствует
732	412173,82	1279266,07	Картометрический метод	7	Закрепление отсутствует
733	412230,43	1279248,70	Картометрический метод	7	Закрепление отсутствует
734	412266,89	1279239,53	Картометрический метод	7	Закрепление отсутствует
735	412269,60	1279254,03	Картометрический метод	7	Закрепление отсутствует
736	412179,23	1279279,03	Картометрический метод	7	Закрепление отсутствует
729	412143,54	1279299,15	Картометрический метод	7	Закрепление отсутствует
					-
737	411915,43	1279556,53	Картометрический метод	7	Закрепление отсутствует
738	411945,31	1279548,59	Картометрический метод	7	Закрепление отсутствует
739	411966,14	1279541,31	Картометрический метод	7	Закрепление отсутствует
740	411974,53	1279536,41	Картометрический метод	7	Закрепление отсутствует
741	411977,96	1279540,51	Аналитический метод	0,1	Закрепление отсутствует
742	411921,39	1279563,26	Аналитический метод	0,1	Закрепление отсутствует
743	411919,53	1279563,93	Картометрический метод	7	Закрепление отсутствует
737	411915,43	1279556,53	Картометрический метод	7	Закрепление отсутствует

План границ объекта

Обзорная схема границ объекта



Масштаб 1:150000

Используемые условные знаки и обозначения:





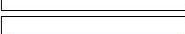







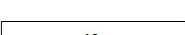
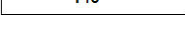
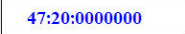
Условные обозначения представлены на листе 18

Подпись _____

Дата « ____ » _____ 20 г.

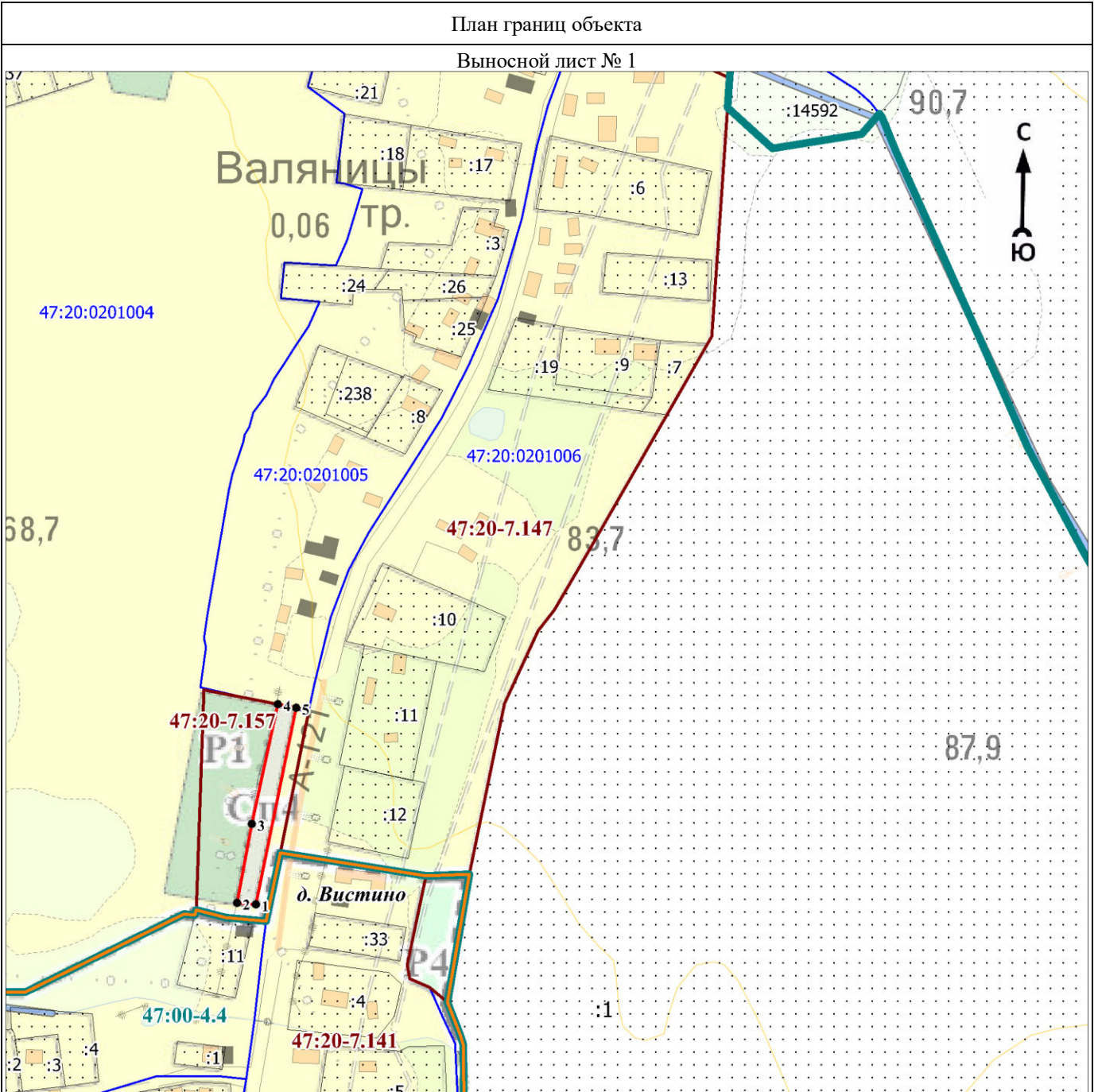
Место для оттиска печати (при наличии) лица, составившего описание местоположения границ объекта

Условные обозначения

	- характерная точка границы объекта
	- граница объекта
	- граница территориальной зоны, сведения о которой содержатся в Едином государственном реестре недвижимости
	- граница кадастрового квартала
	- граница населённого пункта, сведения о которой содержатся в генеральном плане "Вистинского сельского поселения" Кингисеппского муниципального района Ленинградской области
	- граница населённого пункта, сведения о которой содержатся в Едином государственном реестре недвижимости
	- граница муниципального образования, сведения о которой содержатся в Едином государственном реестре недвижимости
	- граница муниципального образования в соответствии с областным законом от 15.06.2010 № 32-оз «Об административно-территориальном устройстве Ленинградской области и порядке его изменения»
	- существующие границы земельного участка, сведения о которой содержатся в Едином государственном реестре недвижимости
	- обозначение земельного участка, сведения о котором содержатся в Едином государственном реестре недвижимости
	- номер кадастрового квартала
	- реестровый номер границы территориальной зоны, сведения о которой содержатся в Едином государственном реестре недвижимости
	- реестровый номер границы населенного пункта, сведения о котором содержатся в Едином государственном реестре недвижимости
	- наименование населённого пункта
	- область и номер выносного листа

План границ объекта

Выносной лист № 1



Масштаб 1:4000

Используемые условные знаки и обозначения:

Условные обозначения представлены на листе 18

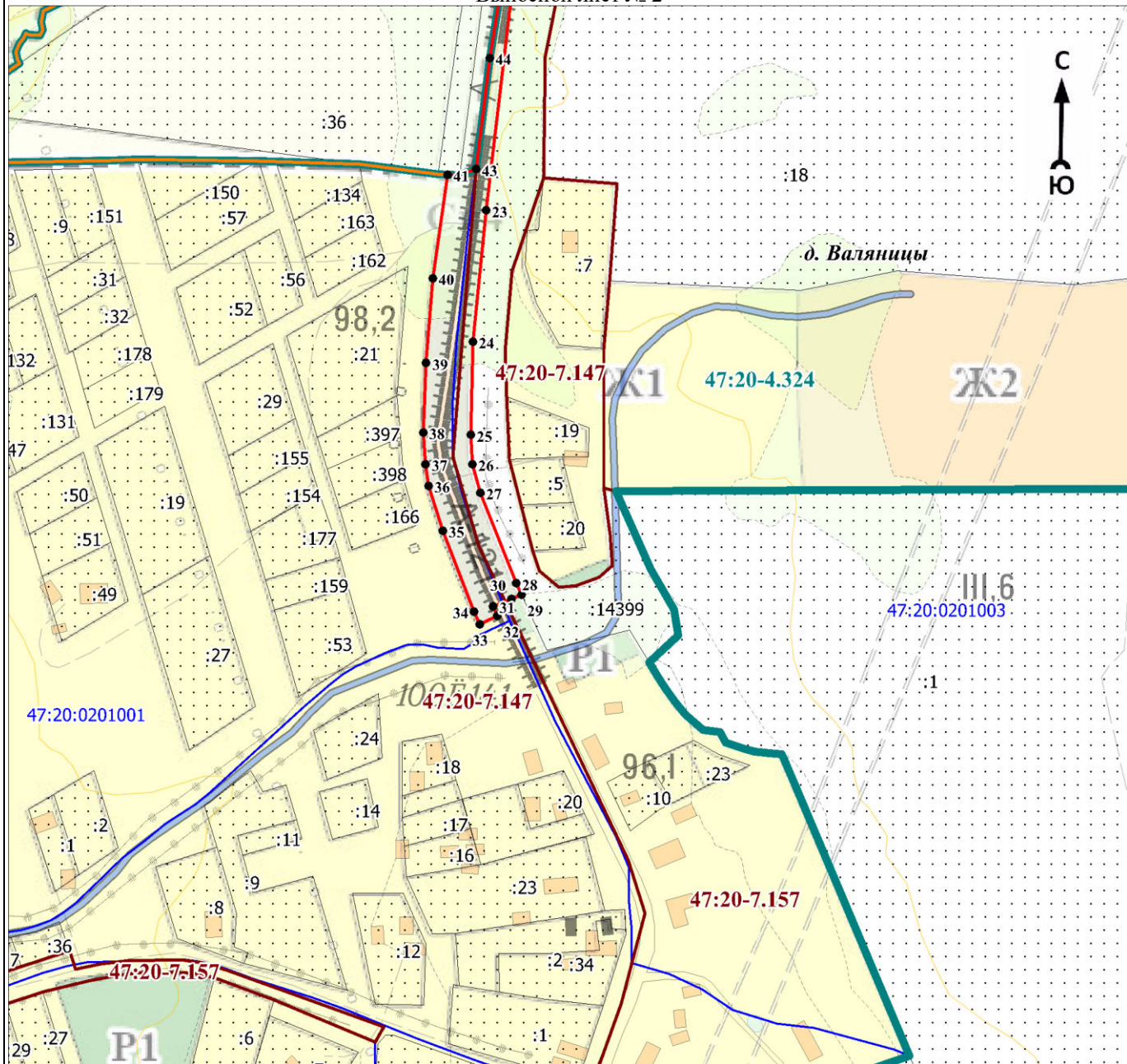
Подпись _____

Дата « ____ » _____ 20 г.

Место для оттиска печати (при наличии) лица, составившего описание местоположения границ объекта

План границ объекта

Выносной лист № 2



Масштаб 1:4000

Используемые условные знаки и обозначения:

Условные обозначения представлены на листе 18

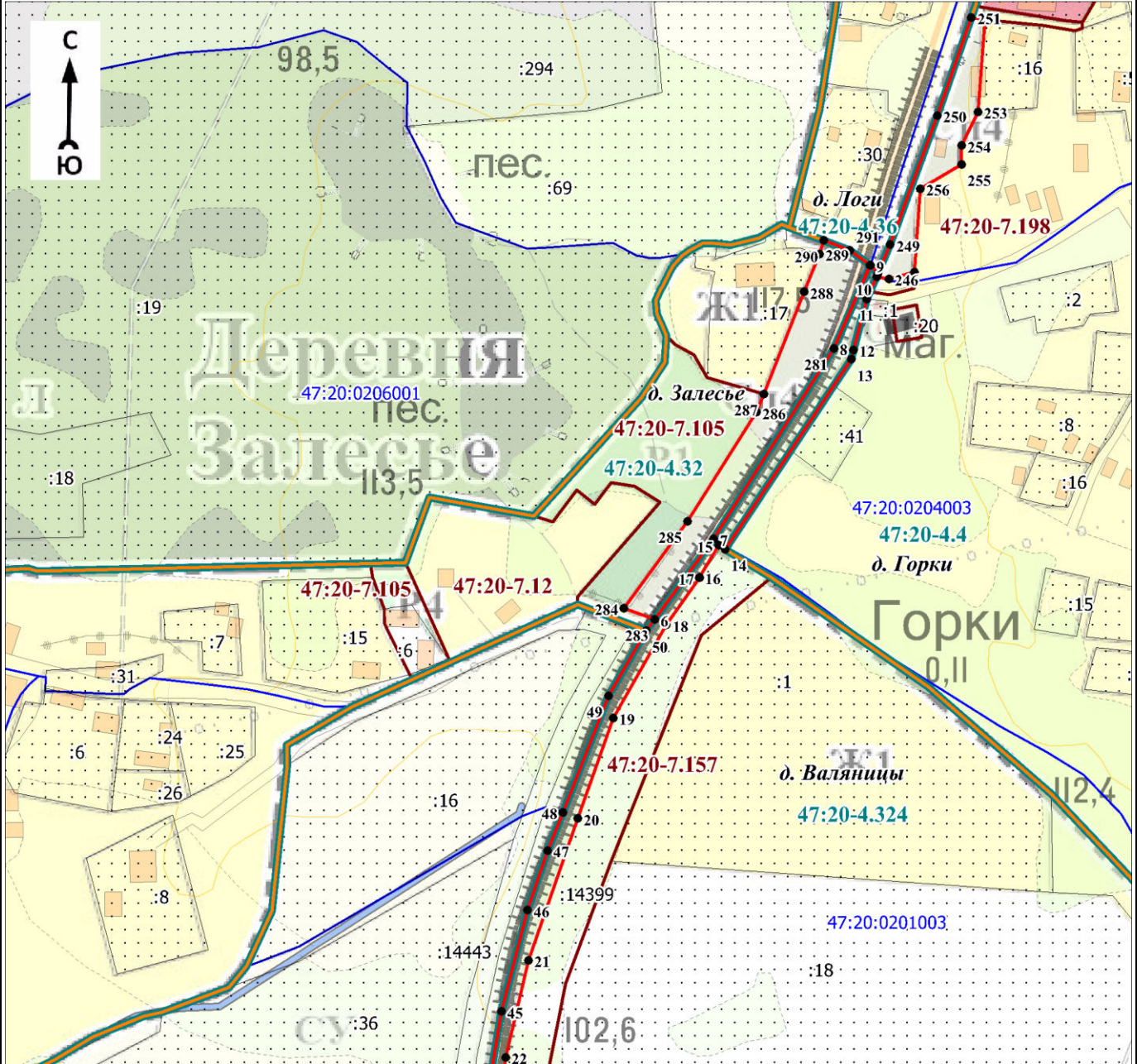
Подпись _____

Дата « ____ » _____ 20 г.

Место для оттиска печати (при наличии) лица, составившего описание местоположения границ объекта

План границ объекта

Выносной лист № 3



Масштаб 1:4000

Используемые условные знаки и обозначения:

Условные обозначения представлены на листе 18

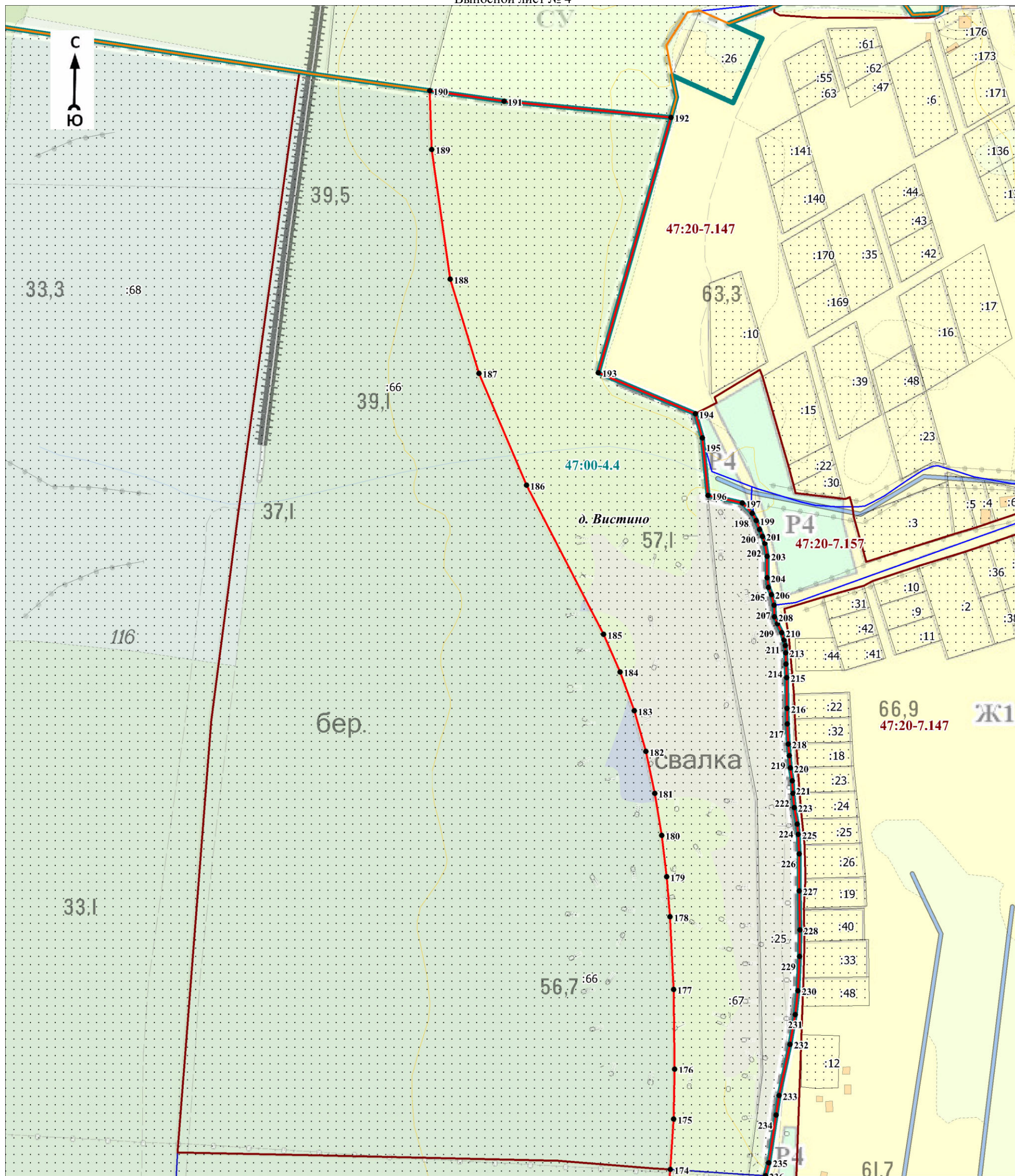
Подпись _____

Дата « ____ » _____ 20 г.

Место для оттиска печати (при наличии) лица, составившего описание местоположения границ объекта

План границ объекта

Выносной лист № 4



Масштаб 1:4000

Используемые условные знаки и обозначения:

Условные обозначения представлены на листе 18

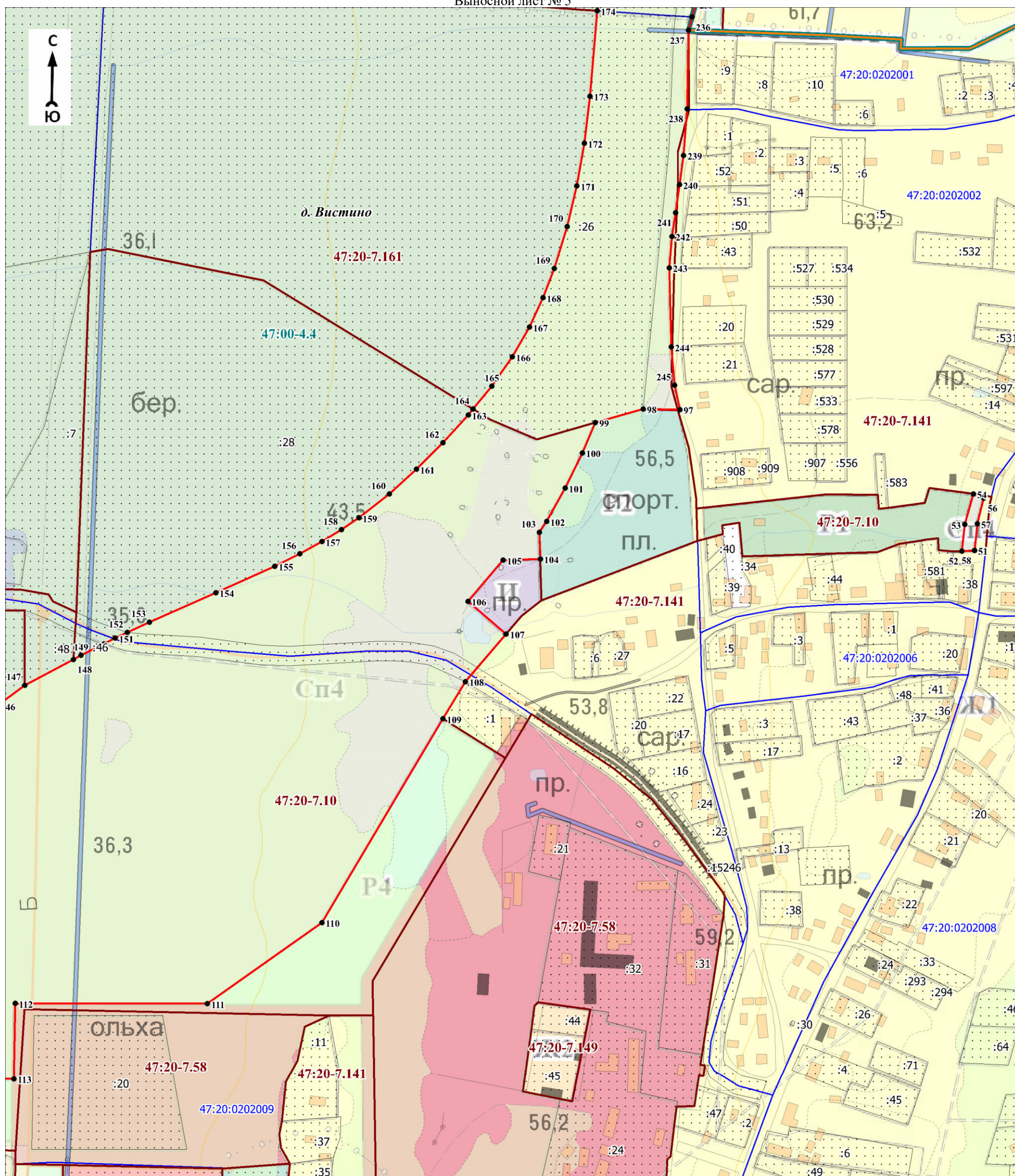
Подпись _____

Дата « » 20 г.

Место для оттиска печати (при наличии) лица, составившего описание местоположения границ объекта

План границ объекта

Выносной лист № 5



Масштаб 1:4000

Используемые условные знаки и обозначения:

Условные обозначения представлены на листе 18

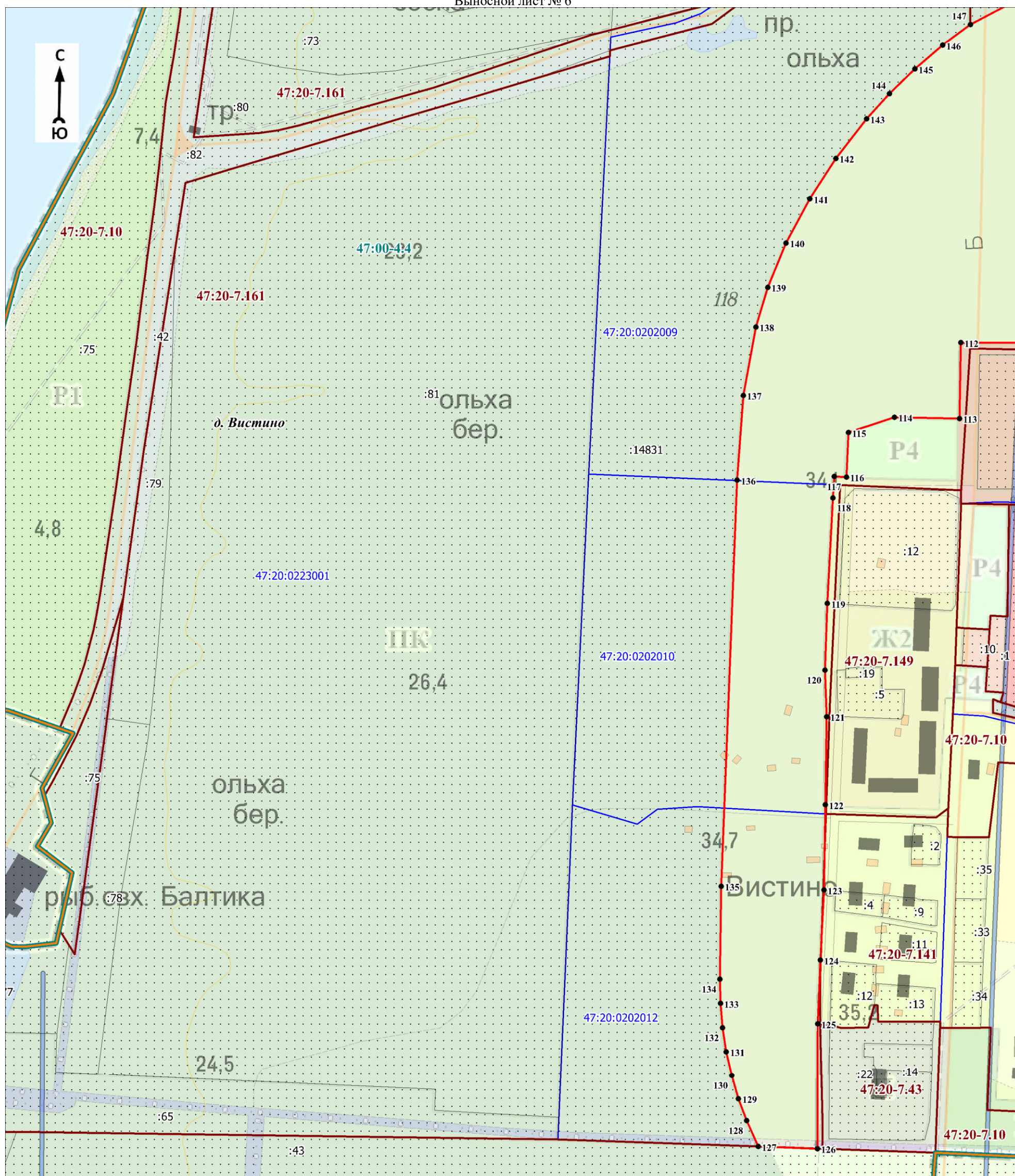
Подпись _____

Дата « » 20 г.

Место для оттиска печати (при наличии) лица, составившего описание местоположения границ объекта

План границ объекта

Выносной лист № 6



Масштаб 1:4000

Используемые условные знаки и обозначения:

Условные обозначения представлены на листе 18

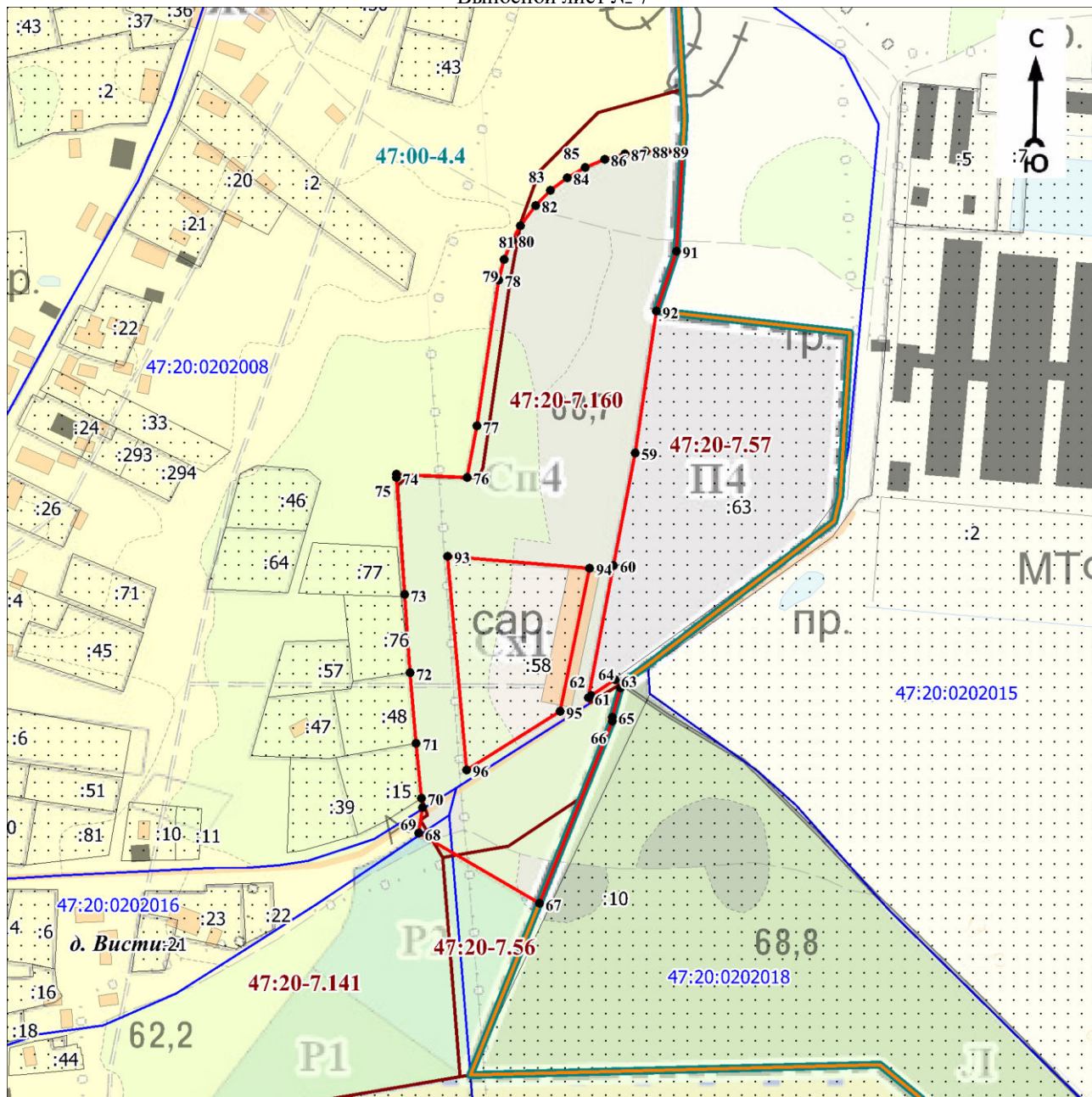
Подпись _____

Дата « » 20 г.

Место для оттиска печати (при наличии) лица, составившего описание местоположения границ объекта

План границ объекта

Выносной лист № 7



Масштаб 1:4000

Используемые условные знаки и обозначения:

Условные обозначения представлены на листе 18

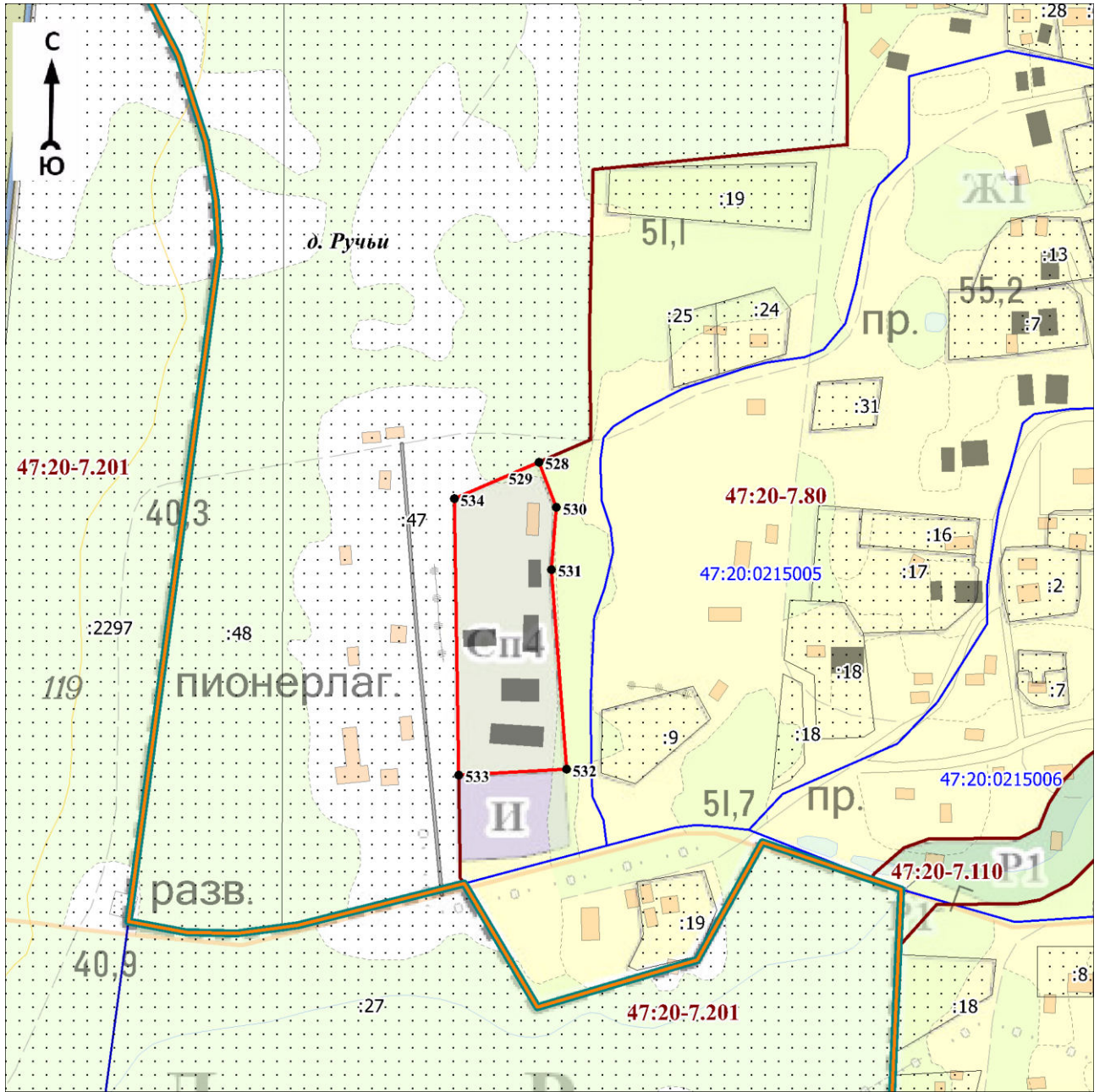
Подпись _____

Дата « ____ » _____ 20 г.

Место для оттиска печати (при наличии) лица, составившего описание местоположения границ объекта

План границ объекта

Выносной лист № 8



Масштаб 1:4000

Используемые условные знаки и обозначения:

Условные обозначения представлены на листе 18

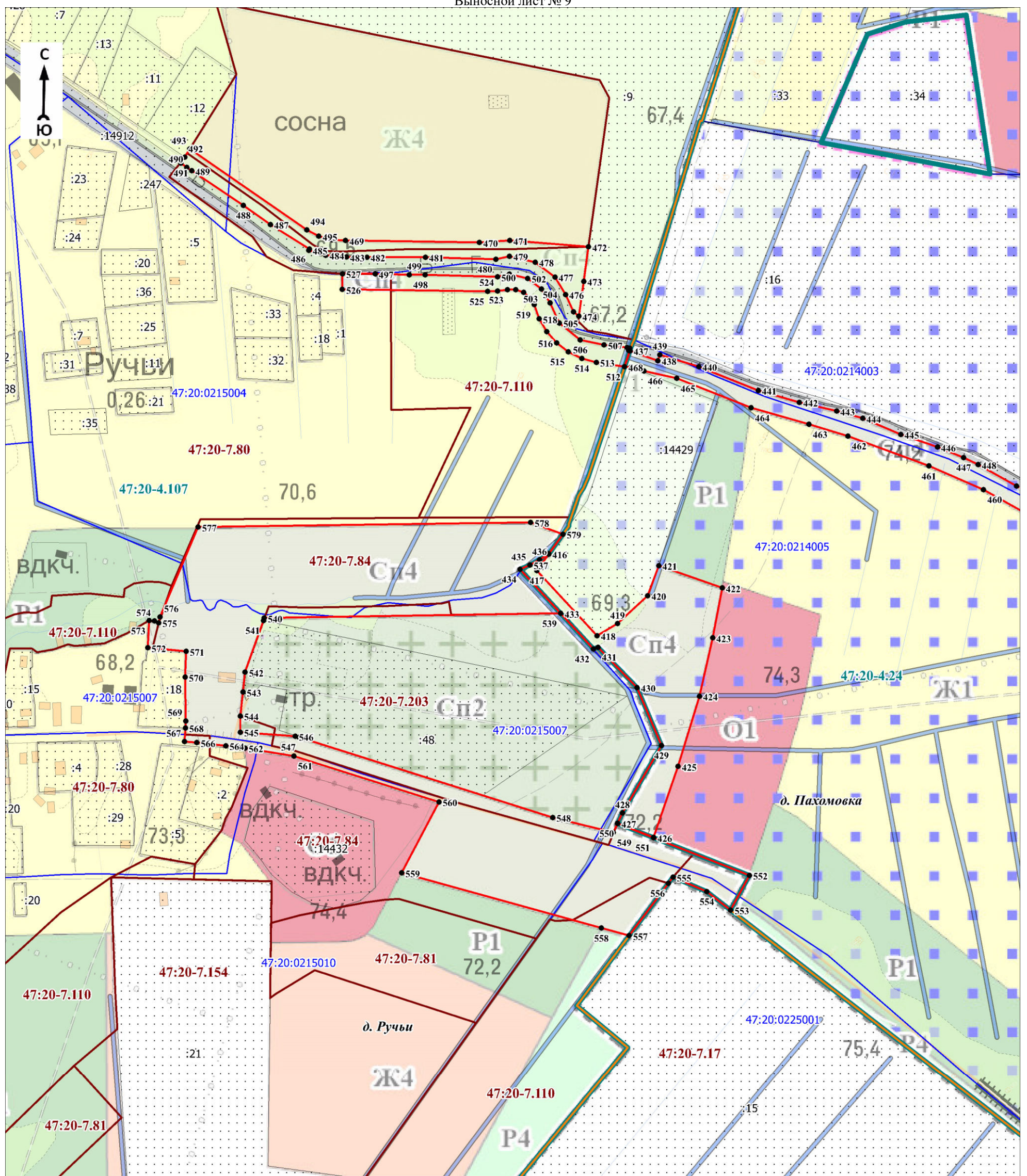
Подпись _____

Дата « ____ » _____ 20 г.

Место для оттиска печати (при наличии) лица, составившего описание местоположения границ объекта

План границ объекта

Выносной лист № 9



Масштаб 1:4000

Используемые условные знаки и обозначения:

Условные обозначения представлены на листе 18

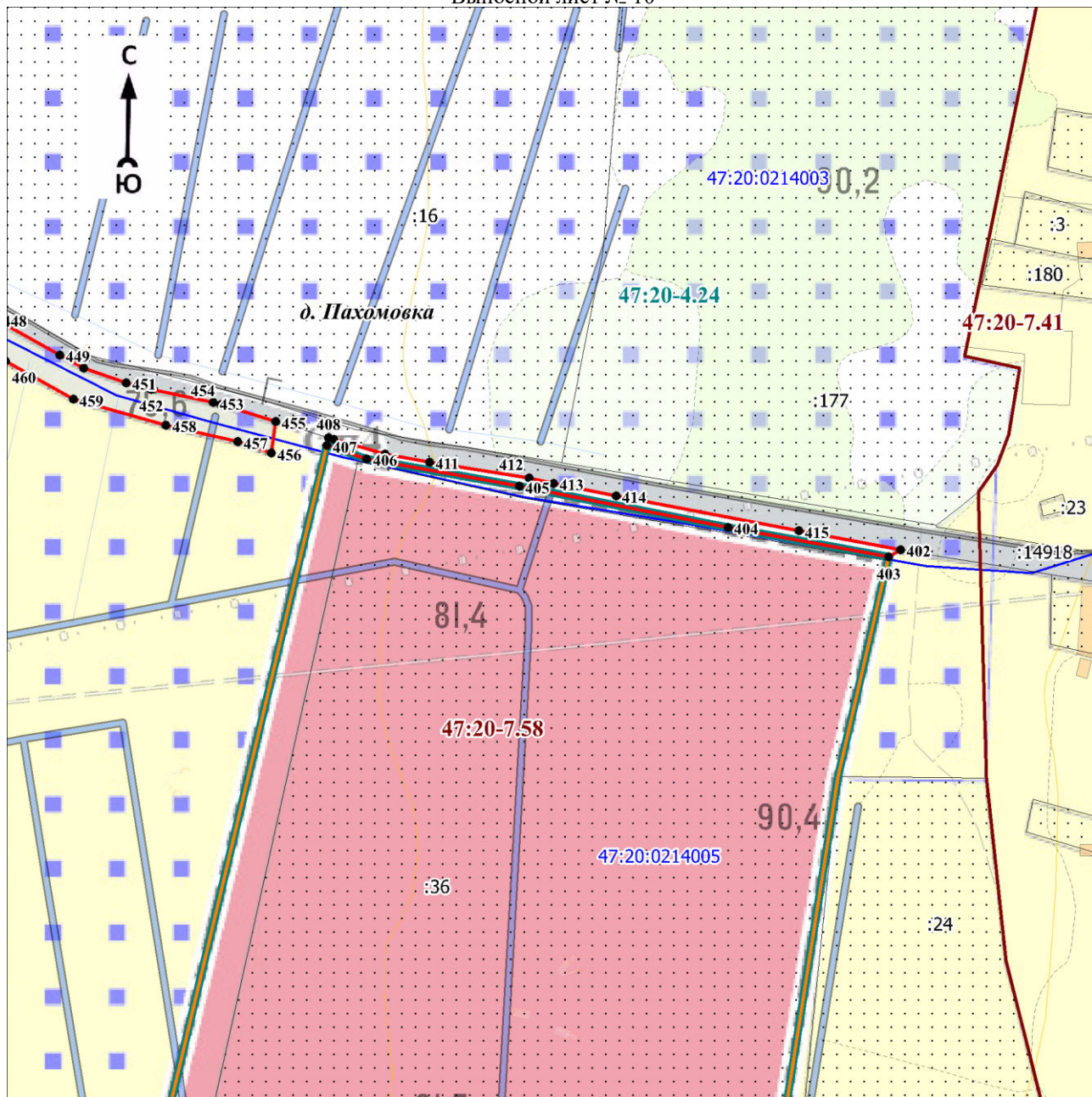
Подпись _____

Дата « » 20 г.

Место для оттиска печати (при наличии) лица, составившего описание местоположения границ объекта

План границ объекта

Выносной лист № 10



Масштаб 1:4000

Используемые условные знаки и обозначения:

Условные обозначения представлены на листе 18

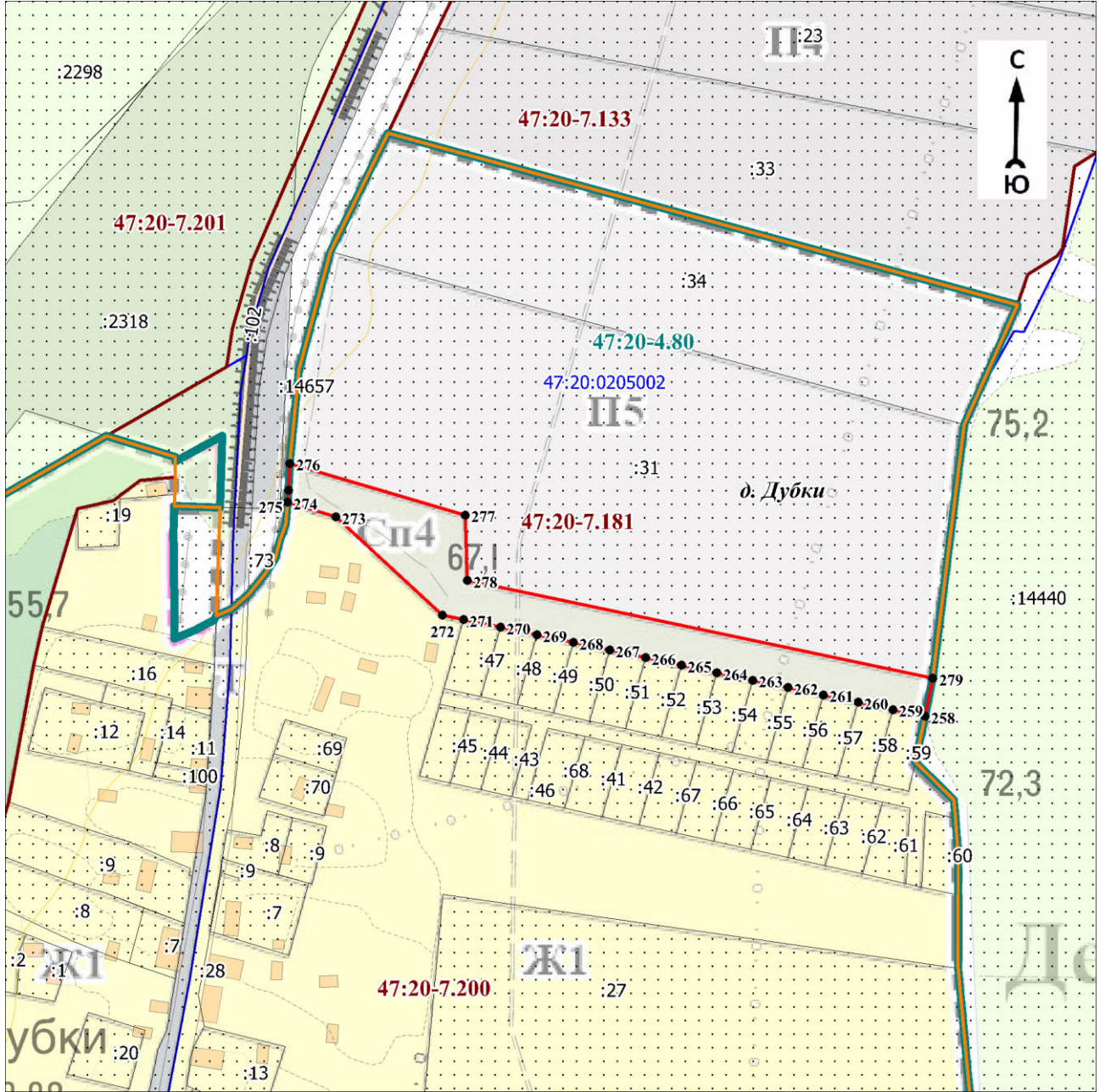
Подпись _____

Дата « ____ » _____ 20 г.

Место для оттиска печати (при наличии) лица, составившего описание местоположения границ объекта

План границ объекта

Выносной лист № 11



Масштаб 1:4000

Используемые условные знаки и обозначения:

Условные обозначения представлены на листе 18

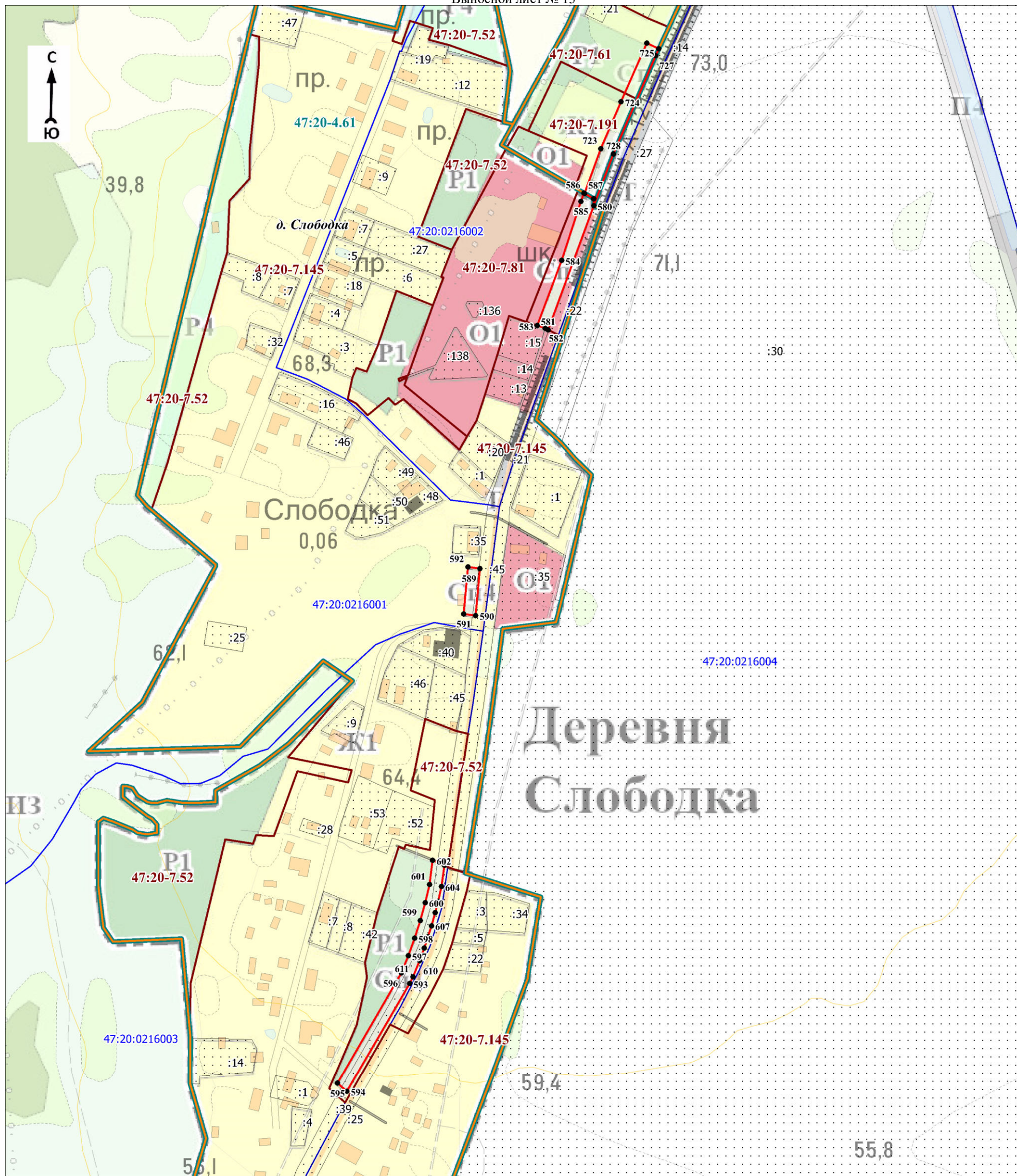
Подпись _____

Дата « ____ » _____ 20 г.

Место для оттиска печати (при наличии) лица, составившего описание местоположения границ объекта

План границ объекта

Выносной лист № 13



Масштаб 1:4000

Используемые условные знаки и обозначения:

Условные обозначения представлены на листе 18

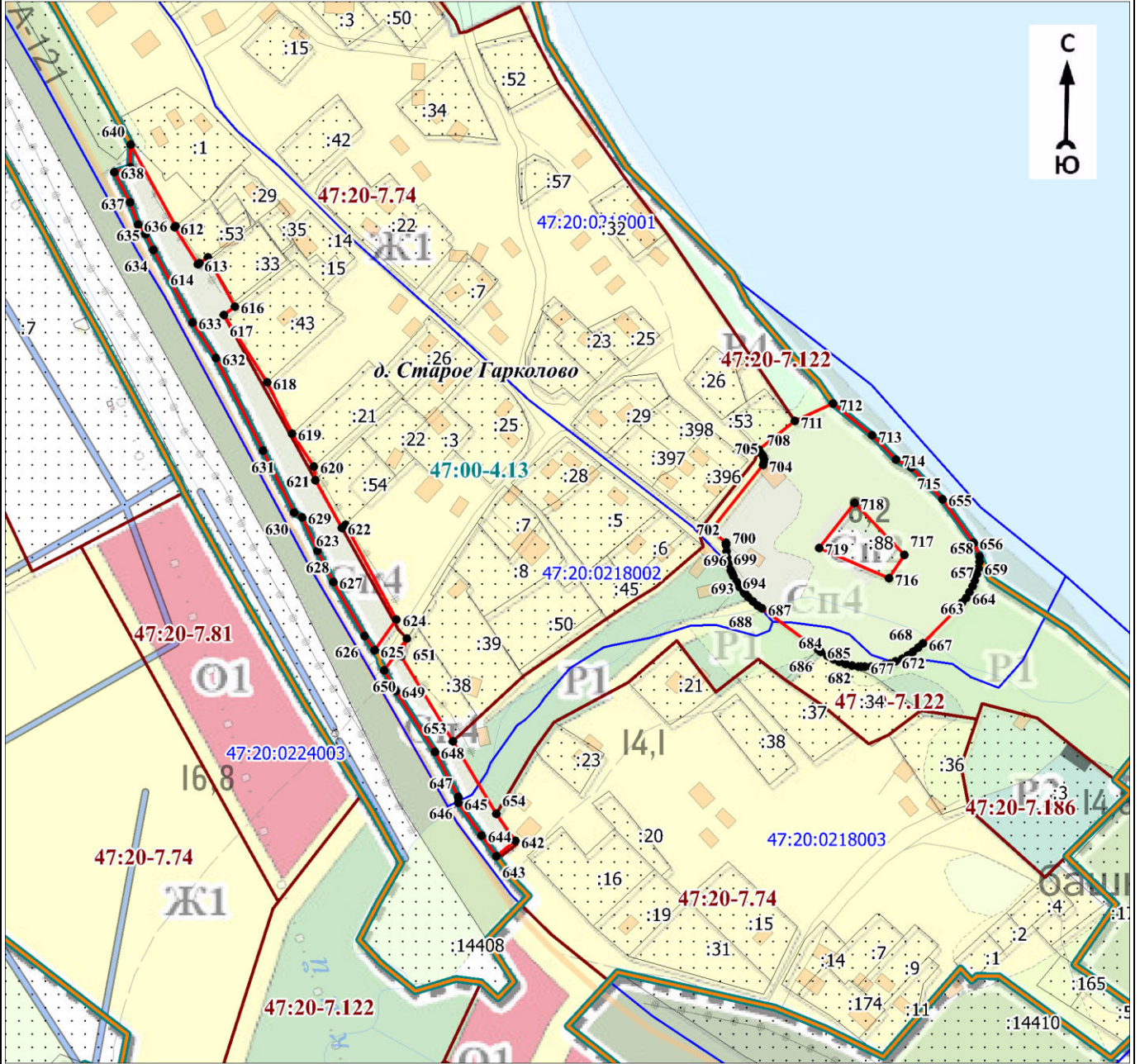
Подпись _____

Дата « » 20 г.

Место для оттиска печати (при наличии) лица, составившего описание местоположения границ объекта

План границ объекта

Выносной лист № 15



Масштаб 1:4000

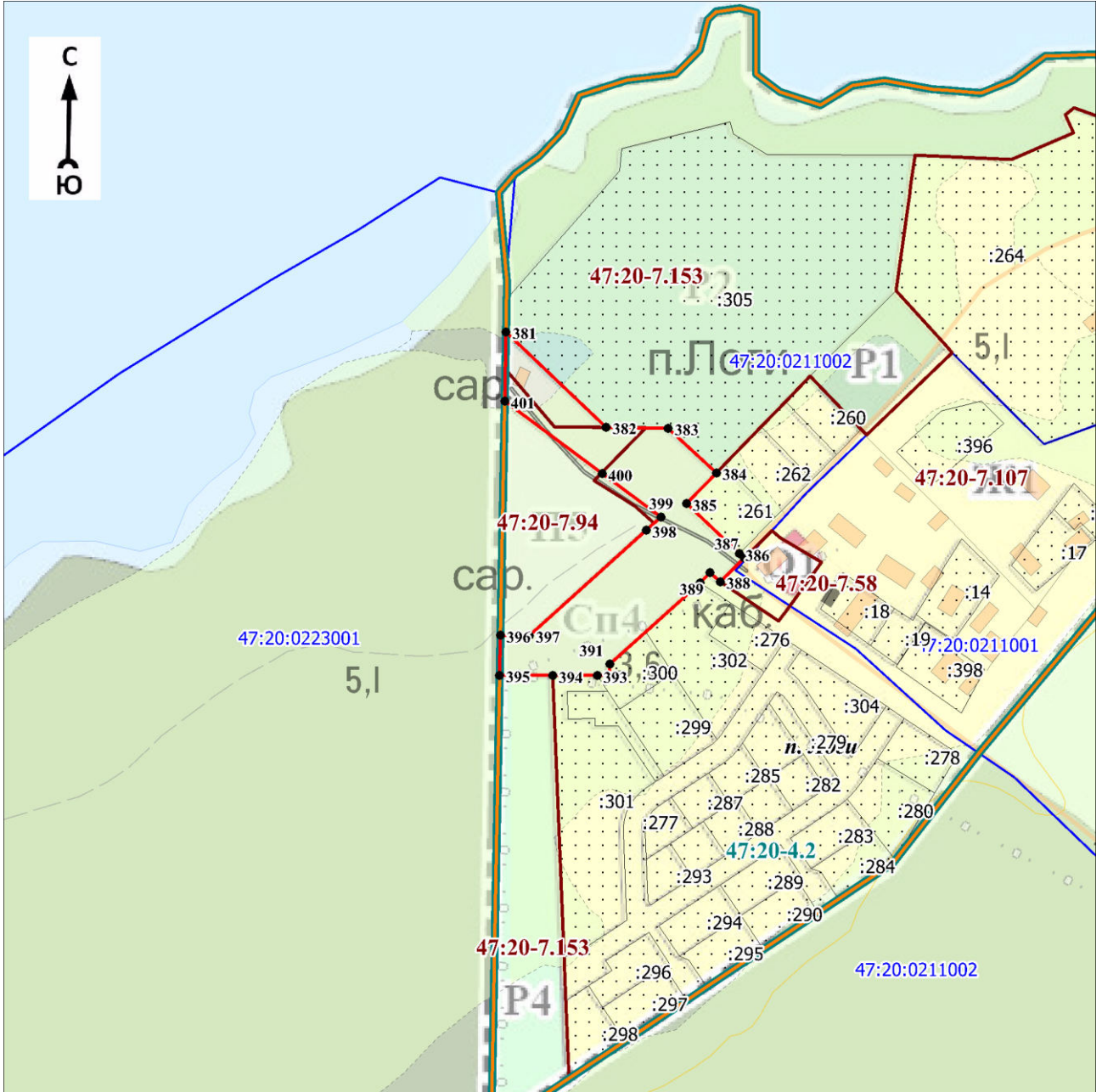
Используемые условные знаки и обозначения:

Условные обозначения представлены на листе 18

Подпись _____

Дата « ____ » _____ 20 г.

Место для оттиска печати (при наличии) лица, составившего описание местоположения границ объекта



Масштаб 1:4000

Используемые условные знаки и обозначения:

Условные обозначения представлены на листе 18

Подпись _____

Дата « ____ » _____ 20 г.

Место для оттиска печати (при наличии) лица, составившего описание местоположения границ объекта

Текстовое описание местоположения границ объекта

Прохождение границы		Описание прохождения границы
от точки	до точки	
1	2	3
1	2	-
2	3	-
3	4	-
4	5	-
5	1	-
6	7	-
7	8	-
8	9	-
9	10	-
10	11	-
11	12	-
12	13	-
13	14	-
14	15	-
15	16	-
16	17	-
17	18	-
18	19	-
19	20	-
20	21	-
21	22	-
22	23	-
23	24	-
24	25	-
25	26	-
26	27	-
27	28	-
28	29	-
29	30	-
30	31	-
31	32	-
32	33	-
33	34	-
34	35	-
35	36	-
36	37	-
37	38	-
38	39	-
39	40	-
40	41	-
41	42	-
42	43	-
43	44	-
44	45	-
45	46	-
46	47	-
47	48	-
48	49	-
49	50	-
50	6	-

Текстовое описание местоположения границ объекта

Прохождение границы		Описание прохождения границы
от точки	до точки	
		-
51	52	-
52	53	-
53	54	-
54	55	-
55	56	-
56	57	-
57	58	-
58	51	-
59	60	-
60	61	-
61	62	-
62	63	-
63	64	-
64	65	-
65	66	-
66	67	-
67	68	-
68	69	-
69	70	-
70	71	-
71	72	-
72	73	-
73	74	-
74	75	-
75	76	-
76	77	-
77	78	-
78	79	-
79	80	-
80	81	-
81	82	-
82	83	-
83	84	-
84	85	-
85	86	-
86	87	-
87	88	-
88	89	-
89	90	-
90	91	-
91	92	-
92	59	-
93	94	-
94	95	-
95	96	-
96	93	-
97	98	-
98	99	-

Текстовое описание местоположения границ объекта

Прохождение границы		Описание прохождения границы
от точки	до точки	
99	100	-
100	101	-
101	102	-
102	103	-
103	104	-
104	105	-
105	106	-
106	107	-
107	108	-
108	109	-
109	110	-
110	111	-
111	112	-
112	113	-
113	114	-
114	115	-
115	116	-
116	117	-
117	118	-
118	119	-
119	120	-
120	121	-
121	122	-
122	123	-
123	124	-
124	125	-
125	126	-
126	127	-
127	128	-
128	129	-
129	130	-
130	131	-
131	132	-
132	133	-
133	134	-
134	135	-
135	136	-
136	137	-
137	138	-
138	139	-
139	140	-
140	141	-
141	142	-
142	143	-
143	144	-
144	145	-
145	146	-
146	147	-
147	148	-
148	149	-
149	150	-
150	151	-

Текстовое описание местоположения границ объекта

Прохождение границы		Описание прохождения границы
от точки	до точки	
151	152	-
152	153	-
153	154	-
154	155	-
155	156	-
156	157	-
157	158	-
158	159	-
159	160	-
160	161	-
161	162	-
162	163	-
163	164	-
164	165	-
165	166	-
166	167	-
167	168	-
168	169	-
169	170	-
170	171	-
171	172	-
172	173	-
173	174	-
174	175	-
175	176	-
176	177	-
177	178	-
178	179	-
179	180	-
180	181	-
181	182	-
182	183	-
183	184	-
184	185	-
185	186	-
186	187	-
187	188	-
188	189	-
189	190	-
190	191	-
191	192	-
192	193	-
193	194	-
194	195	-
195	196	-
196	197	-
197	198	-
198	199	-
199	200	-
200	201	-
201	202	-
202	203	-

Текстовое описание местоположения границ объекта

Прохождение границы		Описание прохождения границы
от точки	до точки	
203	204	-
204	205	-
205	206	-
206	207	-
207	208	-
208	209	-
209	210	-
210	211	-
211	212	-
212	213	-
213	214	-
214	215	-
215	216	-
216	217	-
217	218	-
218	219	-
219	220	-
220	221	-
221	222	-
222	223	-
223	224	-
224	225	-
225	226	-
226	227	-
227	228	-
228	229	-
229	230	-
230	231	-
231	232	-
232	233	-
233	234	-
234	235	-
235	236	-
236	237	-
237	238	-
238	239	-
239	240	-
240	241	-
241	242	-
242	243	-
243	244	-
244	245	-
245	97	-
246	247	-
247	248	-
248	249	-
249	250	-
250	251	-
251	252	-
252	253	-
253	254	-

Текстовое описание местоположения границ объекта

Прохождение границы		Описание прохождения границы
от точки	до точки	
254	255	-
255	256	-
256	257	-
257	246	-
258	259	-
259	260	-
260	261	-
261	262	-
262	263	-
263	264	-
264	265	-
265	266	-
266	267	-
267	268	-
268	269	-
269	270	-
270	271	-
271	272	-
272	273	-
273	274	-
274	275	-
275	276	-
276	277	-
277	278	-
278	279	-
279	258	-
280	281	-
281	282	-
282	283	-
283	284	-
284	285	-
285	286	-
286	287	-
287	288	-
288	289	-
289	290	-
290	291	-
291	280	-
292	293	-
293	294	-
294	295	-
295	296	-
296	297	-
297	292	-
298	299	-
299	300	-
300	301	-
301	302	-

Текстовое описание местоположения границ объекта

Прохождение границы		Описание прохождения границы
от точки	до точки	
302	303	-
303	304	-
304	305	-
305	306	-
306	307	-
307	308	-
308	309	-
309	310	-
310	311	-
311	312	-
312	313	-
313	314	-
314	315	-
315	316	-
316	317	-
317	318	-
318	319	-
319	320	-
320	321	-
321	322	-
322	323	-
323	298	-
324	325	-
325	326	-
326	327	-
327	328	-
328	329	-
329	330	-
330	324	-
331	332	-
332	333	-
333	334	-
334	335	-
335	336	-
336	337	-
337	338	-
338	339	-
339	340	-
340	341	-
341	342	-
342	343	-
343	344	-
344	345	-
345	346	-
346	347	-
347	348	-
348	349	-
349	350	-
350	351	-
351	352	-

Текстовое описание местоположения границ объекта

Прохождение границы		Описание прохождения границы
от точки	до точки	
352	353	-
353	354	-
354	355	-
355	356	-
356	357	-
357	358	-
358	359	-
359	360	-
360	361	-
361	362	-
362	363	-
363	331	-
364	365	-
365	366	-
366	367	-
367	368	-
368	364	-
369	370	-
370	371	-
371	372	-
372	373	-
373	374	-
374	369	-
375	376	-
376	377	-
377	378	-
378	379	-
379	380	-
380	375	-
381	382	-
382	383	-
383	384	-
384	385	-
385	386	-
386	387	-
387	388	-
388	389	-
389	390	-
390	391	-
391	392	-
392	393	-
393	394	-
394	395	-
395	396	-
396	397	-
397	398	-
398	399	-
399	400	-

Текстовое описание местоположения границ объекта

Прохождение границы		Описание прохождения границы
от точки	до точки	
400	401	-
401	381	-
402	403	-
403	404	-
404	405	-
405	406	-
406	407	-
407	408	-
408	409	-
409	410	-
410	411	-
411	412	-
412	413	-
413	414	-
414	415	-
415	402	-
416	417	-
417	418	-
418	419	-
419	420	-
420	421	-
421	422	-
422	423	-
423	424	-
424	425	-
425	426	-
426	427	-
427	428	-
428	429	-
429	430	-
430	431	-
431	432	-
432	433	-
433	434	-
434	435	-
435	436	-
436	416	-
437	438	-
438	439	-
439	440	-
440	441	-
441	442	-
442	443	-
443	444	-
444	445	-
445	446	-
446	447	-
447	448	-
448	449	-

Текстовое описание местоположения границ объекта

Прохождение границы		Описание прохождения границы
от точки	до точки	
449	450	-
450	451	-
451	452	-
452	453	-
453	454	-
454	455	-
455	456	-
456	457	-
457	458	-
458	459	-
459	460	-
460	461	-
461	462	-
462	463	-
463	464	-
464	465	-
465	466	-
466	467	-
467	468	-
468	437	-
469	470	-
470	471	-
471	472	-
472	473	-
473	474	-
474	475	-
475	476	-
476	477	-
477	478	-
478	479	-
479	480	-
480	481	-
481	482	-
482	483	-
483	484	-
484	485	-
485	486	-
486	487	-
487	488	-
488	489	-
489	490	-
490	491	-
491	492	-
492	493	-
493	494	-
494	495	-
495	496	-
496	469	-
497	498	-
498	499	-

Текстовое описание местоположения границ объекта

Прохождение границы		Описание прохождения границы
от точки	до точки	
499	500	-
500	501	-
501	502	-
502	503	-
503	504	-
504	505	-
505	506	-
506	507	-
507	508	-
508	509	-
509	510	-
510	511	-
511	512	-
512	513	-
513	514	-
514	515	-
515	516	-
516	517	-
517	518	-
518	519	-
519	520	-
520	521	-
521	522	-
522	523	-
523	524	-
524	525	-
525	526	-
526	527	-
527	497	-
528	529	-
529	530	-
530	531	-
531	532	-
532	533	-
533	534	-
534	528	-
535	536	-
536	537	-
537	538	-
538	539	-
539	540	-
540	541	-
541	542	-
542	543	-
543	544	-
544	545	-
545	546	-
546	547	-
547	548	-
548	549	-

Текстовое описание местоположения границ объекта

Прохождение границы		Описание прохождения границы
от точки	до точки	
549	550	-
550	551	-
551	552	-
552	553	-
553	554	-
554	555	-
555	556	-
556	557	-
557	558	-
558	559	-
559	560	-
560	561	-
561	562	-
562	563	-
563	564	-
564	565	-
565	566	-
566	567	-
567	568	-
568	569	-
569	570	-
570	571	-
571	572	-
572	573	-
573	574	-
574	575	-
575	576	-
576	577	-
577	578	-
578	579	-
579	535	-
580	581	-
581	582	-
582	583	-
583	584	-
584	585	-
585	586	-
586	587	-
587	588	-
588	580	-
589	590	-
590	591	-
591	592	-
592	589	-
593	594	-
594	595	-
595	596	-
596	597	-
597	598	-

Текстовое описание местоположения границ объекта

Прохождение границы		Описание прохождения границы
от точки	до точки	
598	599	-
599	600	-
600	601	-
601	602	-
602	603	-
603	604	-
604	605	-
605	606	-
606	607	-
607	608	-
608	609	-
609	610	-
610	611	-
611	593	-
612	613	-
613	614	-
614	615	-
615	616	-
616	617	-
617	618	-
618	619	-
619	620	-
620	621	-
621	622	-
622	623	-
623	624	-
624	625	-
625	626	-
626	627	-
627	628	-
628	629	-
629	630	-
630	631	-
631	632	-
632	633	-
633	634	-
634	635	-
635	636	-
636	637	-
637	638	-
638	639	-
639	640	-
640	641	-
641	612	-
642	643	-
643	644	-
644	645	-
645	646	-
646	647	-
647	648	-

Текстовое описание местоположения границ объекта

Прохождение границы		Описание прохождения границы
от точки	до точки	
648	649	-
649	650	-
650	651	-
651	652	-
652	653	-
653	654	-
654	642	-
655	656	-
656	657	-
657	658	-
658	659	-
659	660	-
660	661	-
661	662	-
662	663	-
663	664	-
664	665	-
665	666	-
666	667	-
667	668	-
668	669	-
669	670	-
670	671	-
671	672	-
672	673	-
673	674	-
674	675	-
675	676	-
676	677	-
677	678	-
678	679	-
679	680	-
680	681	-
681	682	-
682	683	-
683	684	-
684	685	-
685	686	-
686	687	-
687	688	-
688	689	-
689	690	-
690	691	-
691	692	-
692	693	-
693	694	-
694	695	-
695	696	-
696	697	-
697	698	-
698	699	-

Текстовое описание местоположения границ объекта

Прохождение границы		Описание прохождения границы
от точки	до точки	
699	700	-
700	701	-
701	702	-
702	703	-
703	704	-
704	705	-
705	706	-
706	707	-
707	708	-
708	709	-
709	710	-
710	711	-
711	712	-
712	713	-
713	714	-
714	715	-
715	655	-
716	717	-
717	718	-
718	719	-
719	716	-
720	721	-
721	722	-
722	723	-
723	724	-
724	725	-
725	726	-
726	727	-
727	728	-
728	720	-
729	730	-
730	731	-
731	732	-
732	733	-
733	734	-
734	735	-
735	736	-
736	729	-
737	738	-
738	739	-
739	740	-
740	741	-
741	742	-
742	743	-
743	737	-