



КОМИТЕТ ГРАДОСТРОИТЕЛЬНОЙ ПОЛИТИКИ
ЛЕНИНГРАДСКОЙ ОБЛАСТИ

ПРИКАЗ

от 15 июля 2022 года № 99

**Об утверждении проекта планировки территории и проекта
межевания территории с целью размещения линейного объекта «Газопровод
межпоселковый от ГРС «Большевик ГПЗ» до д. Алакюля, п. Ропша,
д. Рапполово, д. Тиммолово, д. Капорское, д. Пигелево,
д. Куттузи Ломоносовского района»**

В соответствии со статьями 45, 46 Градостроительного кодекса Российской Федерации, частью 2 статьи 1 областного закона от 07 июля 2014 года № 45-оз «О перераспределении полномочий в области градостроительной деятельности между органами государственной власти Ленинградской области и органами местного самоуправления Ленинградской области», пунктом 2.9 Положения о Комитете градостроительной политики Ленинградской области, утвержденного постановлением Правительства Ленинградской области от 09 сентября 2019 года № 421, на основании обращения АО «Газпром газораспределение Ленинградская область» от 23.06.2022 № 01-08-981/2022, приказываю:

1. Утвердить проект планировки территории с целью размещения линейного объекта «Газопровод межпоселковый от ГРС «Большевик ГПЗ» до д. Алакюля, п. Ропша, д. Рапполово, д. Тиммолово, д. Капорское, д. Пигелево, д. Куттузи Ломоносовского района», в составе:

Чертеж красных линий, чертеж границ зон планируемого размещения линейных объектов согласно приложению № 1 к настоящему приказу;

Положение о размещении линейного объекта согласно приложению № 2 к настоящему приказу;

2. Утвердить проект межевания территории с целью размещения линейного объекта «Газопровод межпоселковый от ГРС «Большевик ГПЗ» до д. Алакюля, п. Ропша, д. Рапполово, д. Тиммолово, д. Капорское, д. Пигелево, д. Куттузи Ломоносовского района», в составе:

Текстовая часть проекта межевания территории согласно приложению № 3 к настоящему приказу;

Чертеж межевания территории согласно приложению № 4 к настоящему приказу.

3. Копию настоящего приказа направить АО «Газпром газораспределение Ленинградская область», главе муниципального образования «Аннинское городское поселение» Ломоносовского муниципального района Ленинградской

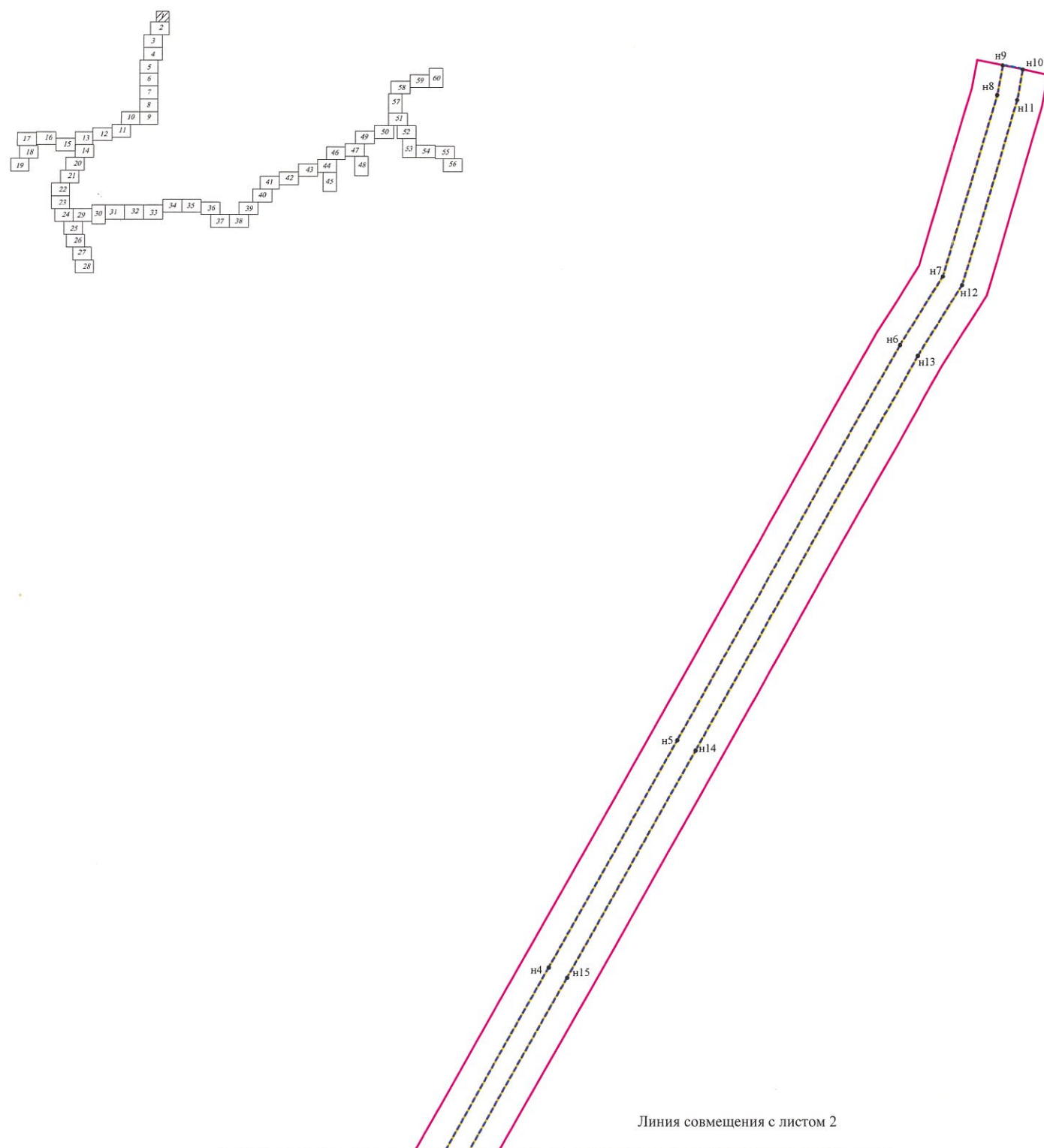
области, главе муниципального образования «Ропшинское сельское поселение» Ломоносовского муниципального района Ленинградской области, в администрацию Ломоносовского муниципального района Ленинградской области, а также разместить в сетевом издании «Электронное опубликование документов» Ленинградской области в сети «Интернет».

Первый заместитель
председателя комитета – главный архитектор
Ленинградской области





A handwritten signature in blue ink, consisting of several fluid, overlapping loops and strokes, positioned between the text on the left and the name on the right.

С.И. Лутченко

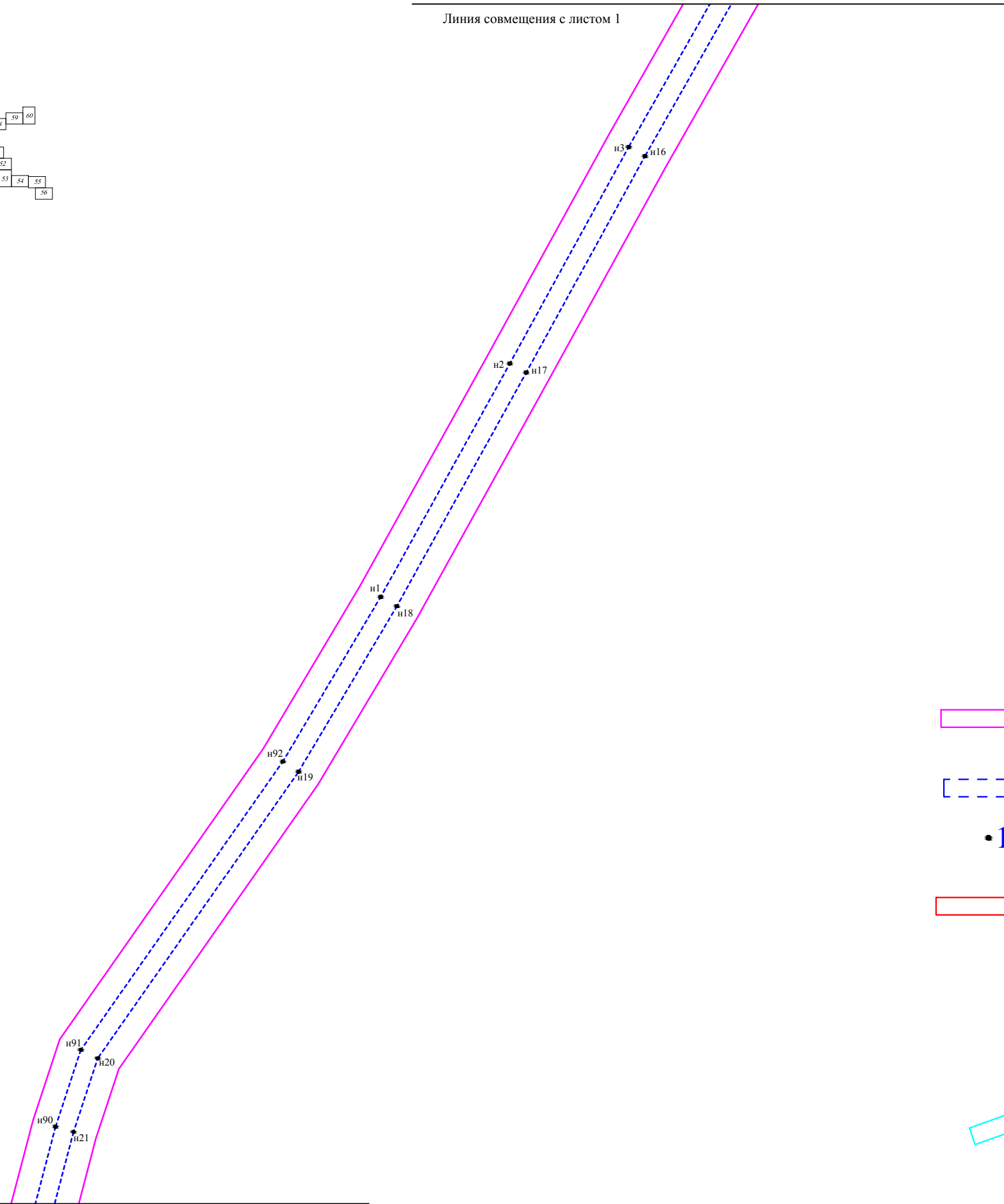
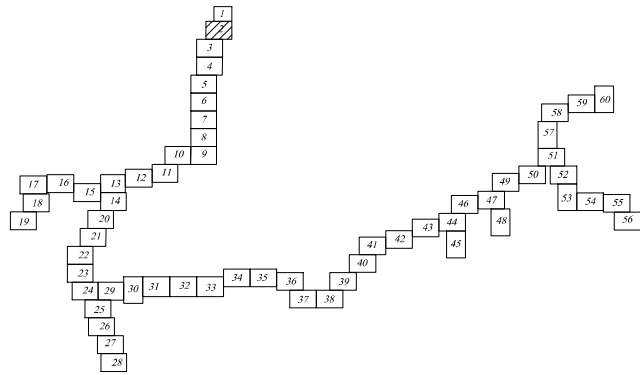
Чертеж красных линий, чертеж границ зон планируемого
размещения линейного объекта








Условные обозначения:

-  - границы территории, в отношении которой осуществляется подготовка проекта планировки территории
-  - границы зон планируемого размещения линейного объекта
-  - условные обозначения характерных точек границ зон планируемого размещения линейного объекта
-  - границы планируемых элементов планировочной структуры

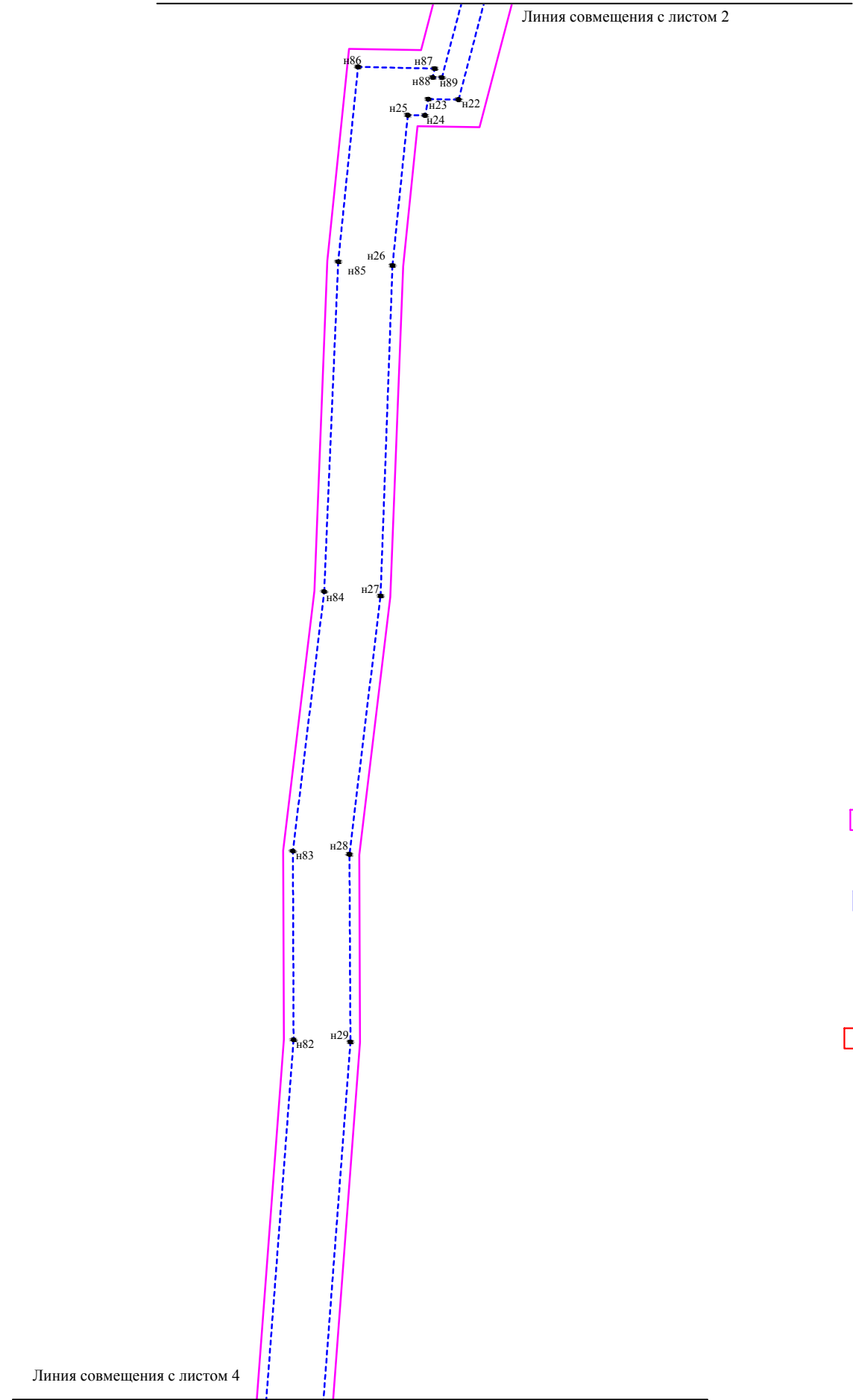
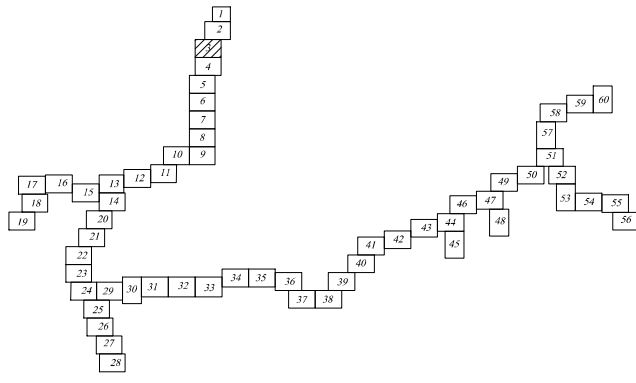
Линия совмещения с листом 1








Условные обозначения:

-  - границы территории, в отношении которой осуществляется подготовка проекта планировки территории
-  - границы зон планируемого размещения линейного объекта
-  - условные обозначения характерных точек границ зон планируемого размещения линейного объекта
-  - существующие красные линии, установленные в проекте планировки и межевания территории "Реконструкция (переустройство) газопровода подземного высокого давления /Ломоносов/Аннино/ ж.д. инв. №0311-00750 (d=159,108 мм, сталь, в/д) от границ дер. Иннолово до ГРП пос. Аннино ул. Школьная", утвержденные распоряжением Комитета от 07.11.2017 №1144
-  - границы зон планируемого размещения объектов капитального строительства, проектируемых в составе линейного объекта

Линия совмещения с листом 3

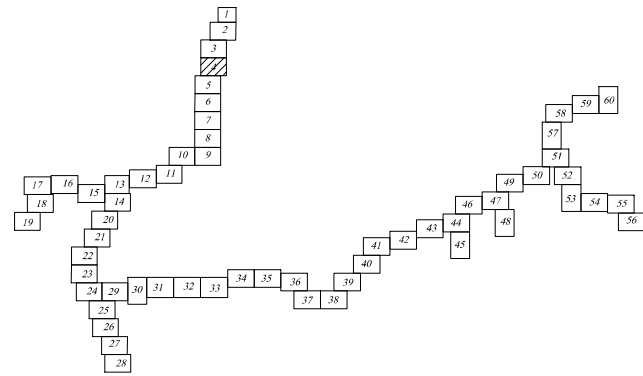


Условные обозначения:

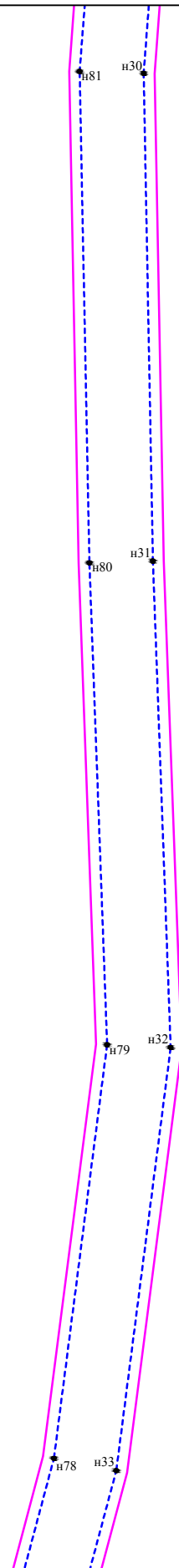
-  - границы территории, в отношении которой осуществляется подготовка проекта планировки территории
-  - границы зон планируемого размещения линейного объекта
-  - условные обозначения характерных точек границ зон планируемого размещения линейного объекта
-  - существующие красные линии, установленные в проекте планировки и межевания территории "Реконструкция (переустройство) газопровода подземного высокого давления /Ломоносов/Аннино/ ж.д. инв. №0311-00750 (d=159,108 мм, сталь, в/д) от границ дер. Иннолово до ГРП пос. Аннино ул. Школьная", утвержденные распоряжением Комитета от 07.11.2017 №1144
-  - границы зон планируемого размещения объектов капитального строительства, проектируемых в составе линейного объекта

Линия совмещения с листом 4

Линия совмещения с листом 2








Линия совмещения с листом 3

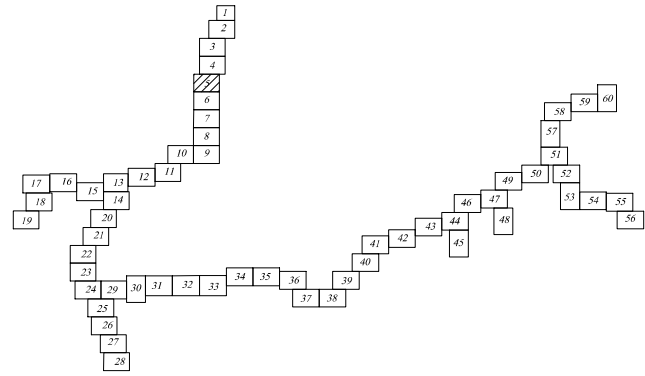


Линия совмещения с листом 5



Условные обозначения:

-  - границы территории, в отношении которой осуществляется подготовка проекта планировки территории
-  - границы зон планируемого размещения линейного объекта
-  - условные обозначения характерных точек границ зон планируемого размещения линейного объекта
-  - существующие красные линии, установленные в проекте планировки и межевания территории "Реконструкция (переустройство) газопровода подземного высокого давления /Ломоносов/Аннино/ ж.д. инв. №0311-00750 (d=159,108 мм, сталь, в/д) от границ дер. Иннолово до ГРП пос. Аннино ул. Школьная", утвержденные распоряжением Комитета от 07.11.2017 №1144
-  - границы зон планируемого размещения объектов капитального строительства, проектируемых в составе линейного объекта








Линия совмещения с листом 4

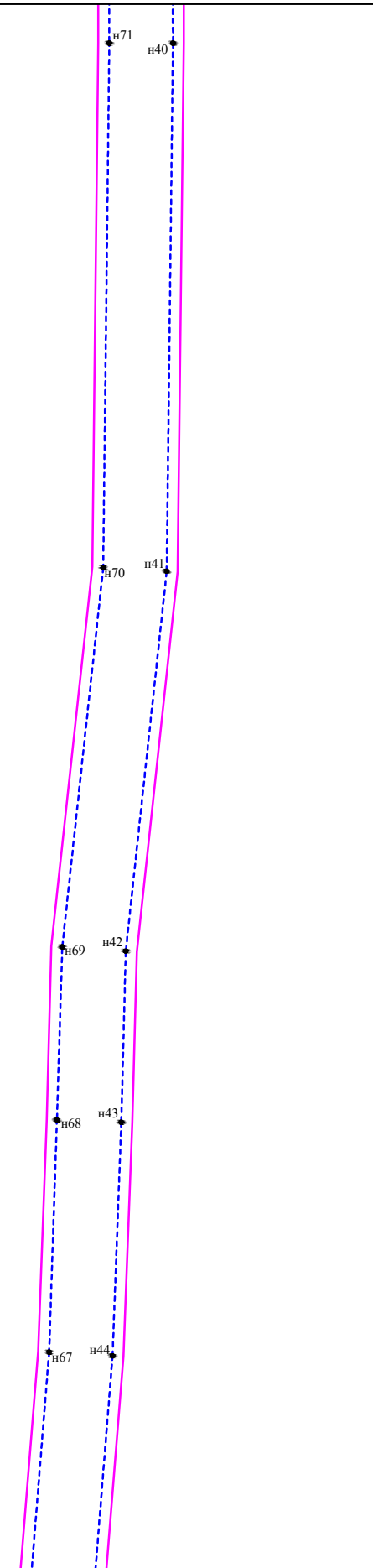
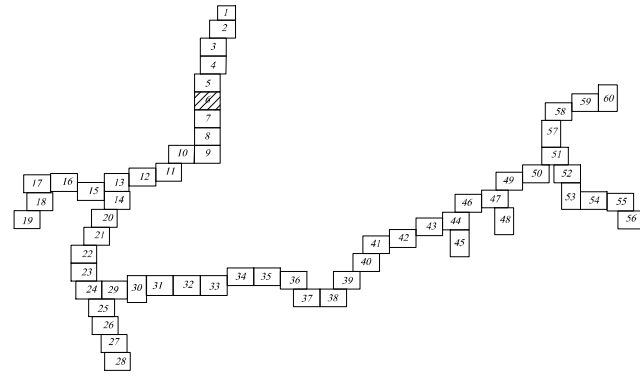


Линия совмещения с листом 6






Условные обозначения:

-  - границы территории, в отношении которой осуществляется подготовка проекта планировки территории
-  - границы зон планируемого размещения линейного объекта
-  1 - условные обозначения характерных точек границ зон планируемого размещения линейного объекта
-  - существующие красные линии, установленные в проекте планировки и межевания территории "Реконструкция (переустройство) газопровода подземного высокого давления /Ломоносов/Аннино/ ж.д. инв. №0311-00750 (d=159,108 мм, сталь, в/д) от границ дер. Иннолово до ГРП пос. Аннино ул. Школьная", утвержденные распоряжением Комитета от 07.11.2017 №1144
-  - границы зон планируемого размещения объектов капитального строительства, проектируемых в составе линейного объекта

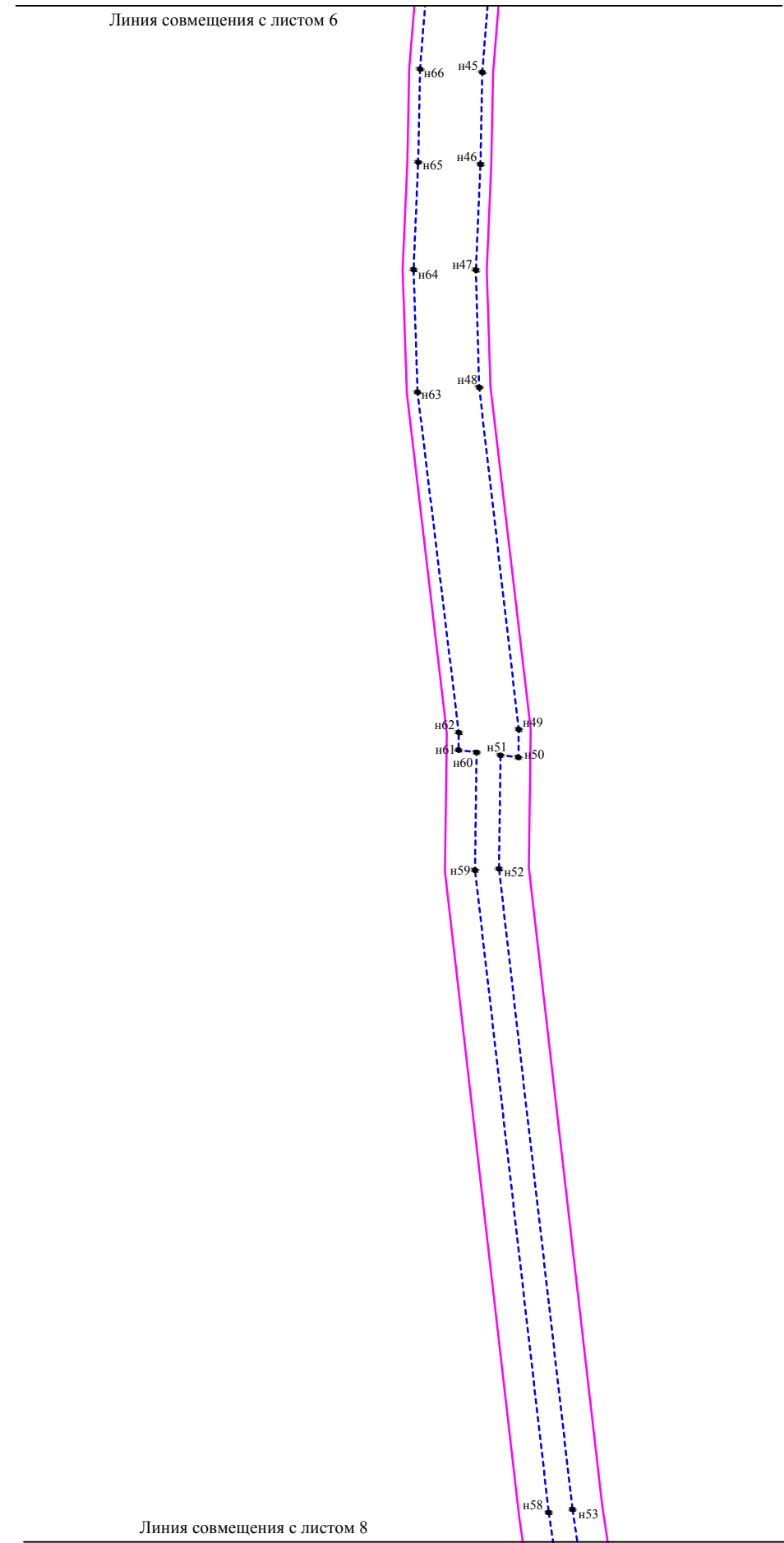
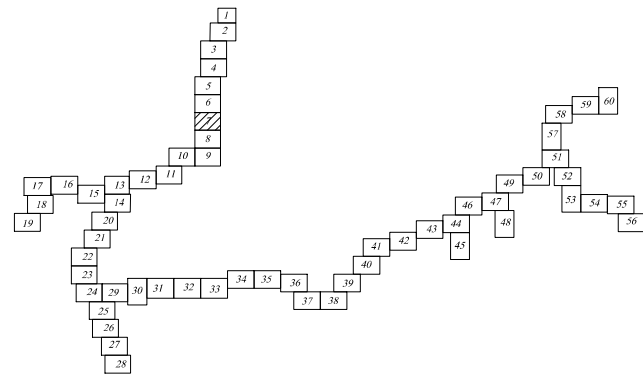
Линия совмещения с листом 5








Условные обозначения:

-  - границы территории, в отношении которой осуществляется подготовка проекта планировки территории
-  - границы зон планируемого размещения линейного объекта
-  - условные обозначения характерных точек границ зон планируемого размещения линейного объекта
-  - существующие красные линии, установленные в проекте планировки и межевания территории "Реконструкция (переустройство) газопровода подземного высокого давления /Ломоносов/Аннино/ ж.д. инв. №0311-00750 (d=159,108 мм, сталь, в/д) от границ дер. Иннолово до ГРП пос. Аннино ул. Школьная", утвержденные распоряжением Комитета от 07.11.2017 №1144
-  - границы зон планируемого размещения объектов капитального строительства, проектируемых в составе линейного объекта

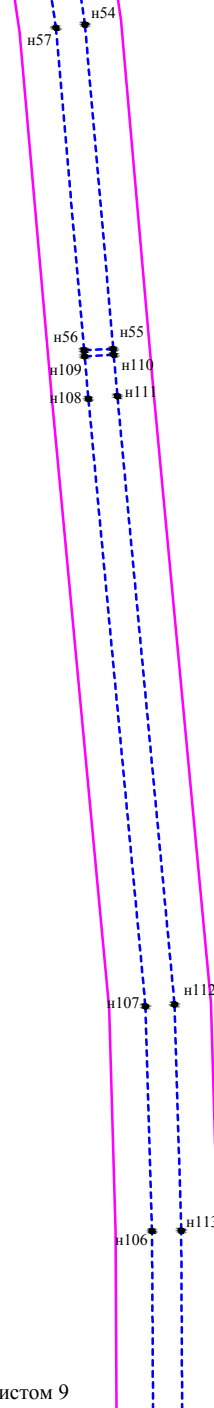
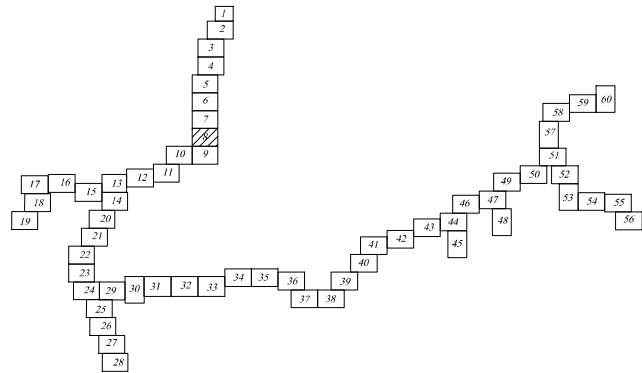
Линия совмещения с листом 7








Условные обозначения:

-  - границы территории, в отношении которой осуществляется подготовка проекта планировки территории
-  - границы зон планируемого размещения линейного объекта
-  - условные обозначения характерных точек границ зон планируемого размещения линейного объекта
-  - существующие красные линии, установленные в проекте планировки и межевания территории "Реконструкция (переустройство) газопровода подземного высокого давления /Ломоносов/Аннино/ ж.д. инв. №0311-00750 (d=159,108 мм, сталь, в/д) от границ дер. Иннолово до ГРП пос. Аннино ул. Школьная", утвержденные распоряжением Комитета от 07.11.2017 №1144
-  - границы зон планируемого размещения объектов капитального строительства, проектируемых в составе линейного объекта

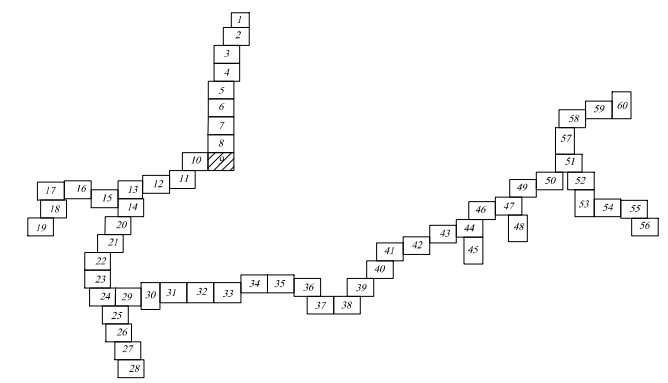
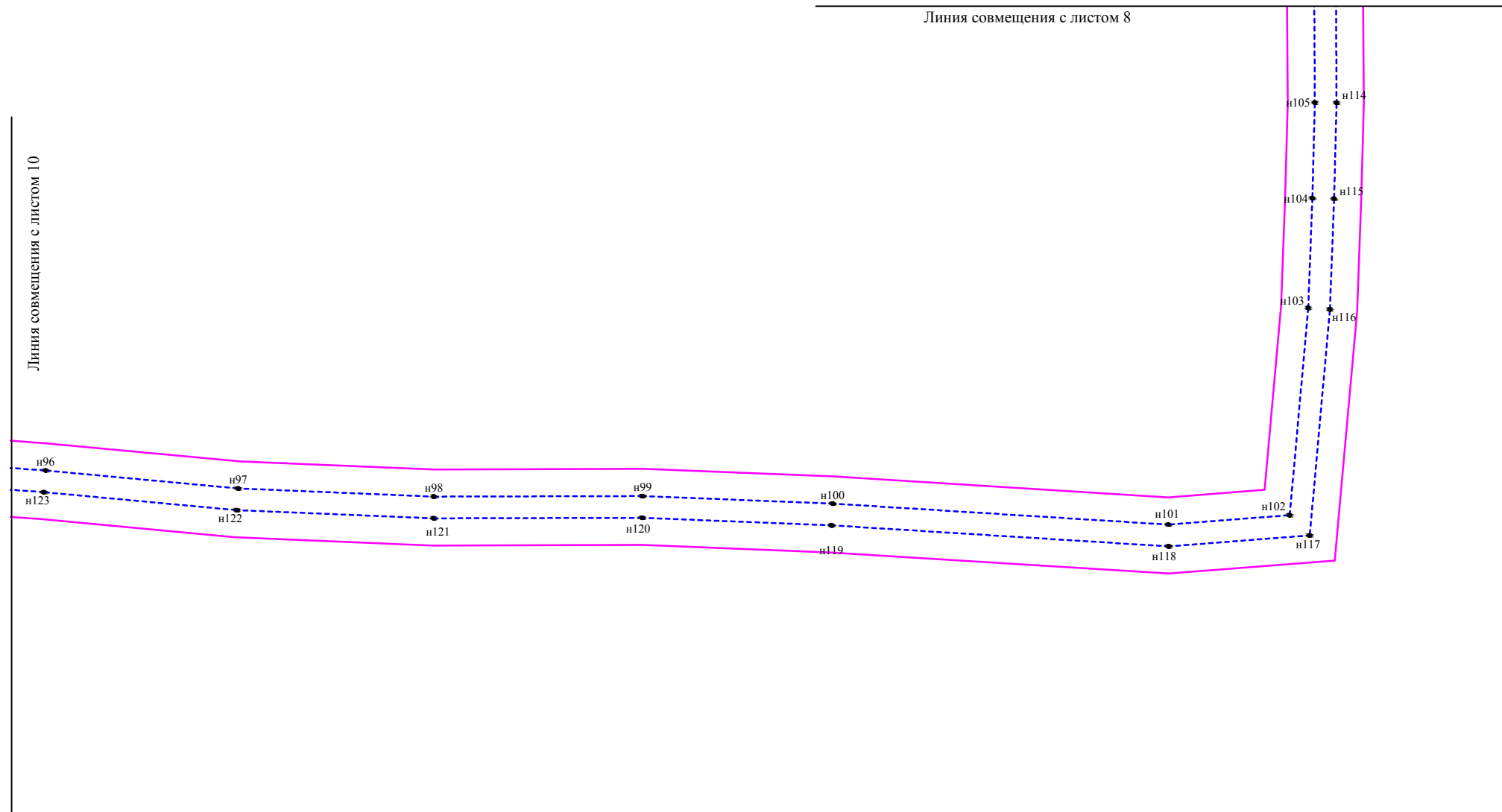
Линия совмещения с листом 7








Условные обозначения:


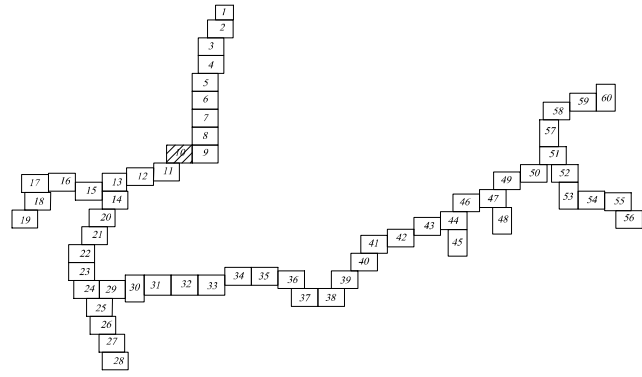
-  - границы территории, в отношении которой осуществляется подготовка проекта планировки территории
-  - границы зон планируемого размещения линейного объекта
-  1 - условные обозначения характерных точек границ зон планируемого размещения линейного объекта
-  - существующие красные линии, установленные в проекте планировки и межевания территории "Реконструкция (переустройство) газопровода подземного высокого давления /Ломоносов/Аннино/ ж.д. инв. №0311-00750 (d=159,108 мм, сталь, в/д) от границ дер. Иннолово до ГРП пос. Аннино ул. Школьная", утвержденные распоряжением Комитета от 07.11.2017 №1144
-  - границы зон планируемого размещения объектов капитального строительства, проектируемых в составе линейного объекта

Линия совмещения с листом 9


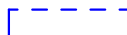





Условные обозначения:

-  - границы территории, в отношении которой осуществляется подготовка проекта планировки территории
-  - границы зон планируемого размещения линейного объекта
-  - условные обозначения характерных точек границ зон планируемого размещения линейного объекта
-  - существующие красные линии, установленные в проекте планировки и межевания территории "Реконструкция (переустройство) газопровода подземного высокого давления /Ломоносов/Аннино/ ж.д. инв. №0311-00750 (d=159,108 мм, сталь, в/д) от границ дер. Иннолово до ГРП пос. Аннино ул. Школьная", утвержденные распоряжением Комитета от 07.11.2017 №1144
-  - границы зон планируемого размещения объектов капитального строительства, проектируемых в составе линейного объекта

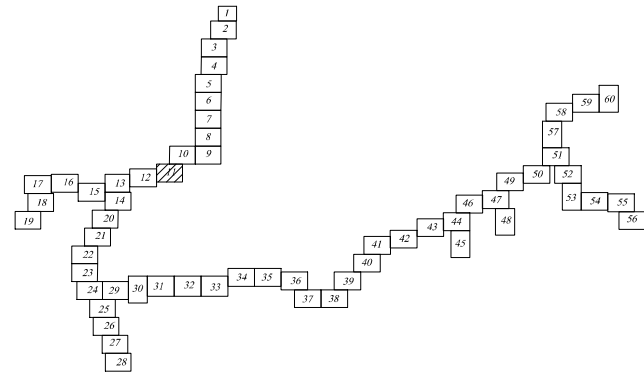


Условные обозначения:


-  - границы территории, в отношении которой осуществляется подготовка проекта планировки территории
-  - границы зон планируемого размещения линейного объекта
-  - условные обозначения характерных точек границ зон планируемого размещения линейного объекта
-  - существующие красные линии, установленные в проекте планировки и межевания территории "Реконструкция (переустройство) газопровода подземного высокого давления /Ломоносов/Аннино/ ж.д. инв. №0311-00750 (d=159,108 мм, сталь, в/д) от границ дер. Иннолово до ГРП пос. Аннино ул. Школьная", утвержденные распоряжением Комитета от 07.11.2017 №1144
-  - границы зон планируемого размещения объектов капитального строительства, проектируемых в составе линейного объекта

Линия совмещения с листом 9






Линия совмещения с листом 11

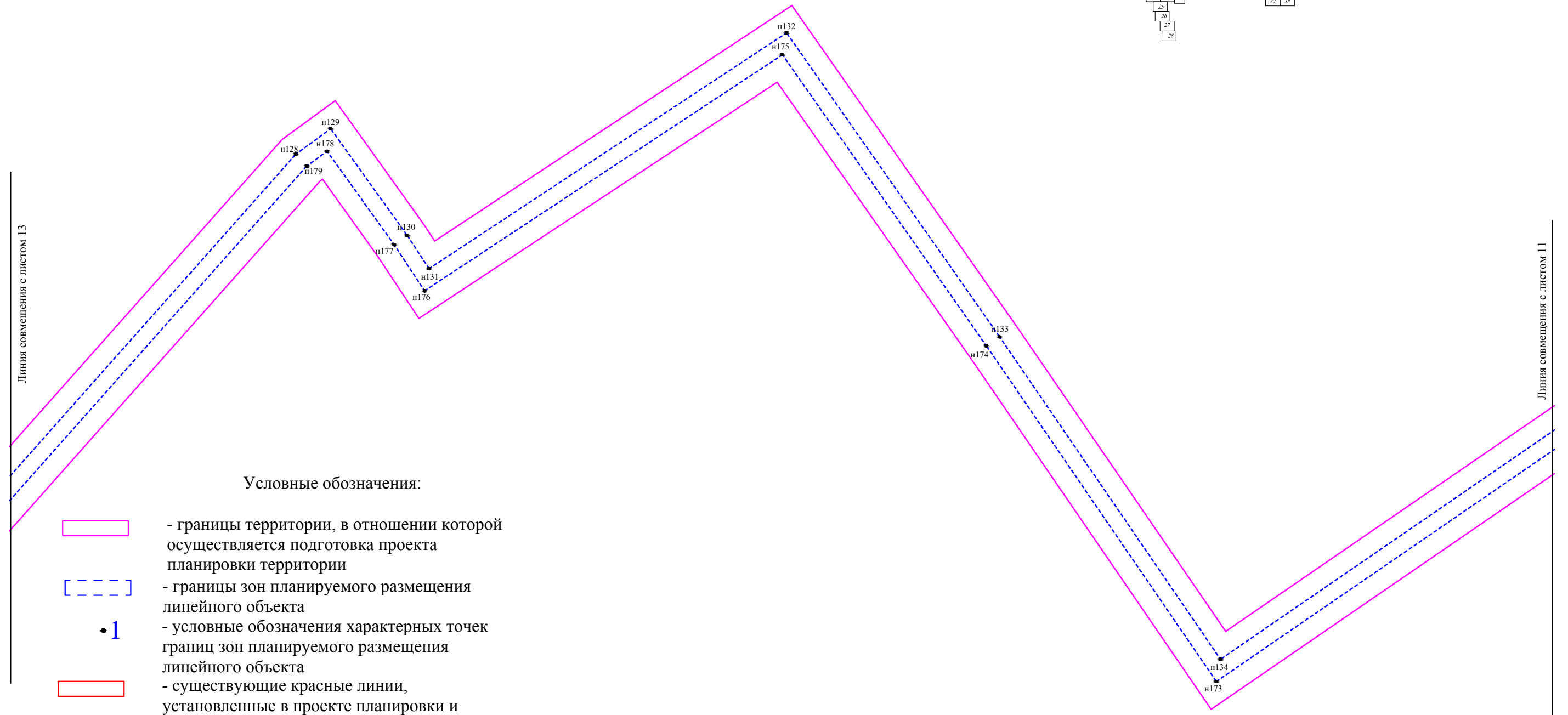
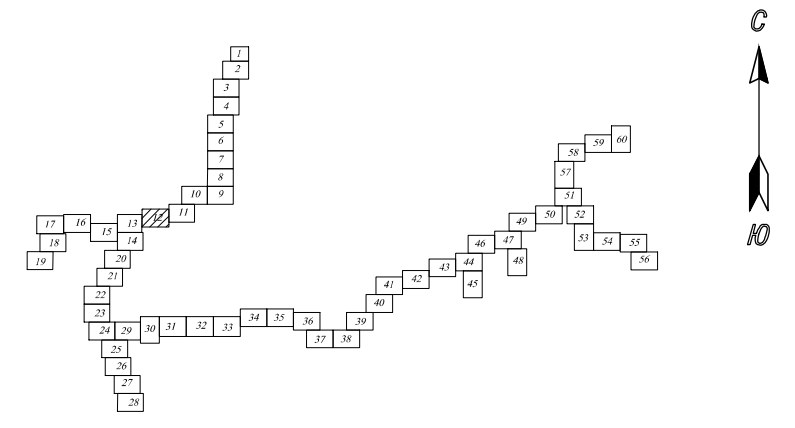


Линия совмещения с листом 10








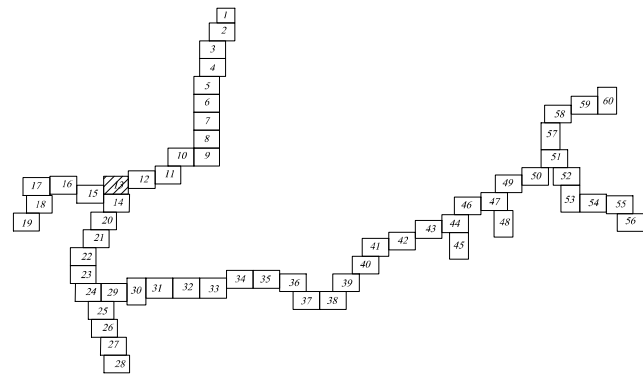
Условные обозначения:

-  - границы территории, в отношении которой осуществляется подготовка проекта планировки территории
-  - границы зон планируемого размещения линейного объекта
-  - условные обозначения характерных точек границ зон планируемого размещения линейного объекта
-  - существующие красные линии, установленные в проекте планировки и межевания территории "Реконструкция (переустройство) газопровода подземного высокого давления /Ломоносов/Аннино/ ж.д. инв. №0311-00750 (d=159,108 мм, сталь, в/д) от границ дер. Иннолово до ГРП пос. Аннино ул. Школьная", утвержденные распоряжением Комитета от 07.11.2017 №1144
-  - границы зон планируемого размещения объектов капитального строительства, проектируемых в составе линейного объекта








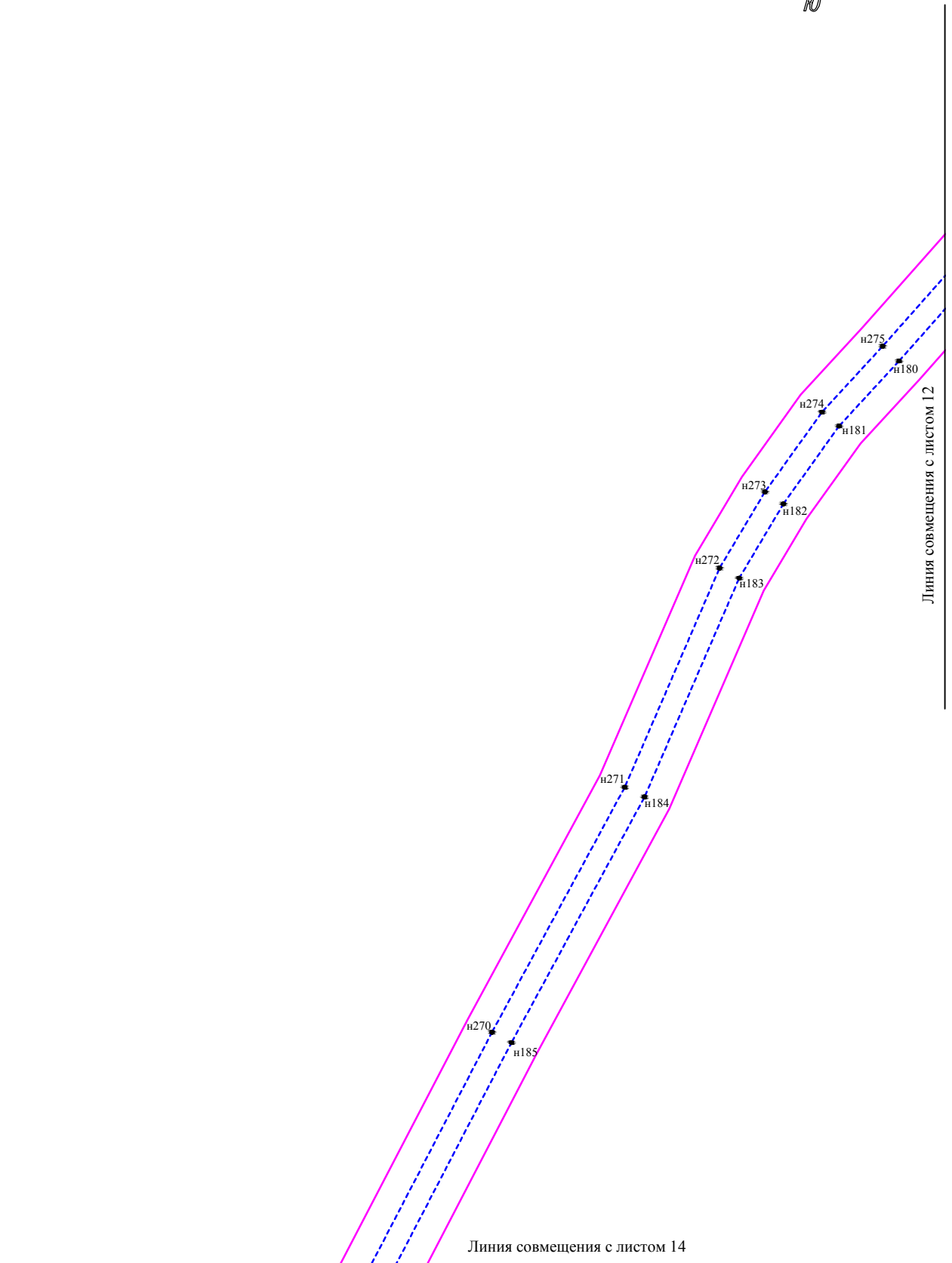
Условные обозначения:

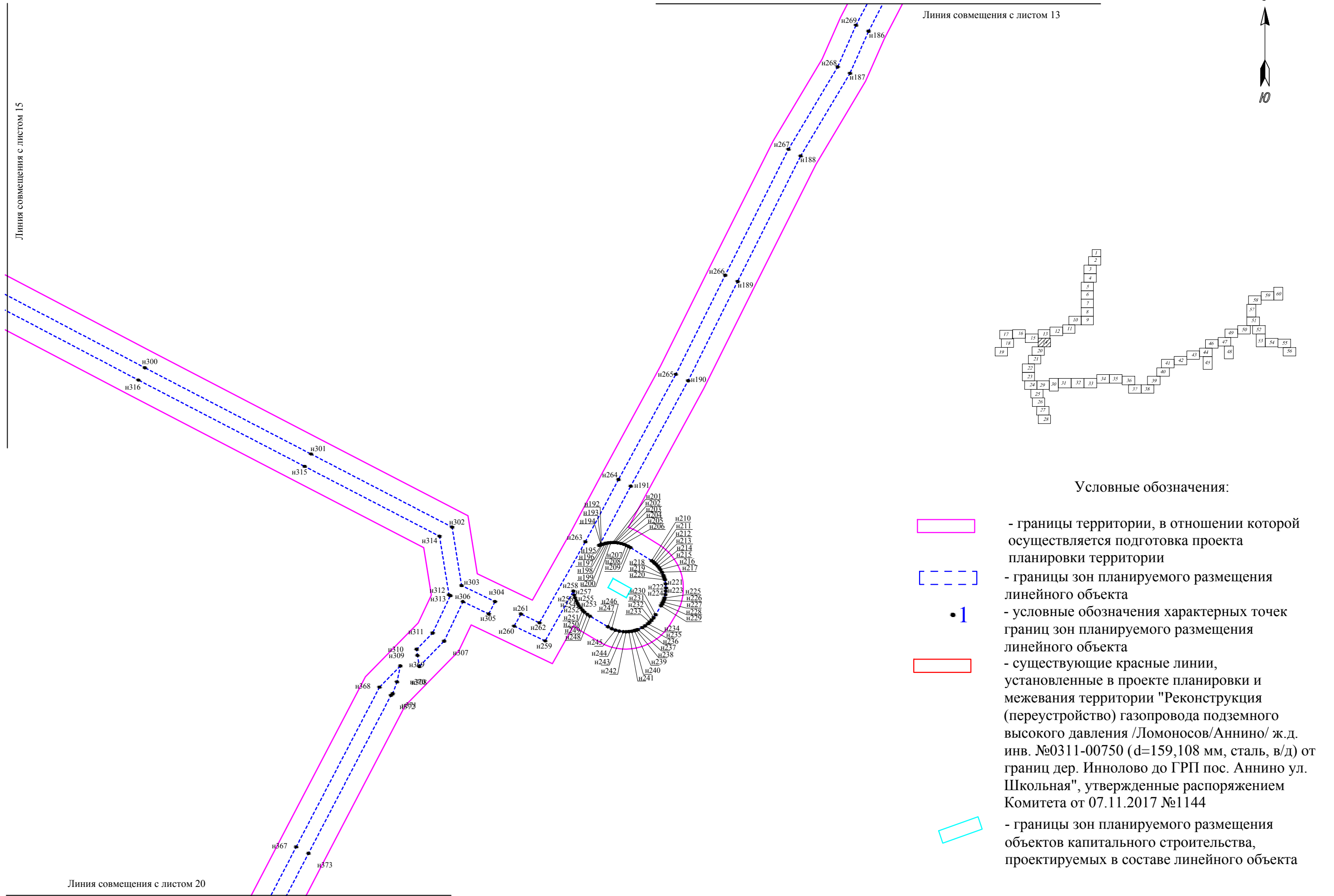
-  - границы территории, в отношении которой осуществляется подготовка проекта планировки территории
-  - границы зон планируемого размещения линейного объекта
-  - условные обозначения характерных точек границ зон планируемого размещения линейного объекта
-  - существующие красные линии, установленные в проекте планировки и межевания территории "Реконструкция (переустройство) газопровода подземного высокого давления /Ломоносов/Аннино/ ж.д. инв. №0311-00750 (d=159,108 мм, сталь, в/д) от границ дер. Иннолово до ГРП пос. Аннино ул. Школьная", утвержденные распоряжением Комитета от 07.11.2017 №1144
-  - границы зон планируемого размещения объектов капитального строительства, проектируемых в составе линейного объекта



Условные обозначения:

-  - границы территории, в отношении которой осуществляется подготовка проекта планировки территории
-  - границы зон планируемого размещения линейного объекта
-  - условные обозначения характерных точек границ зон планируемого размещения линейного объекта
-  - существующие красные линии, установленные в проекте планировки и межевания территории "Реконструкция (переустройство) газопровода подземного высокого давления /Ломоносов/Аннино/ ж.д. инв. №0311-00750 (d=159,108 мм, сталь, в/д) от границ дер. Иннолово до ГРП пос. Аннино ул. Школьная", утвержденные распоряжением Комитета от 07.11.2017 №1144
-  - границы зон планируемого размещения объектов капитального строительства, проектируемых в составе линейного объекта





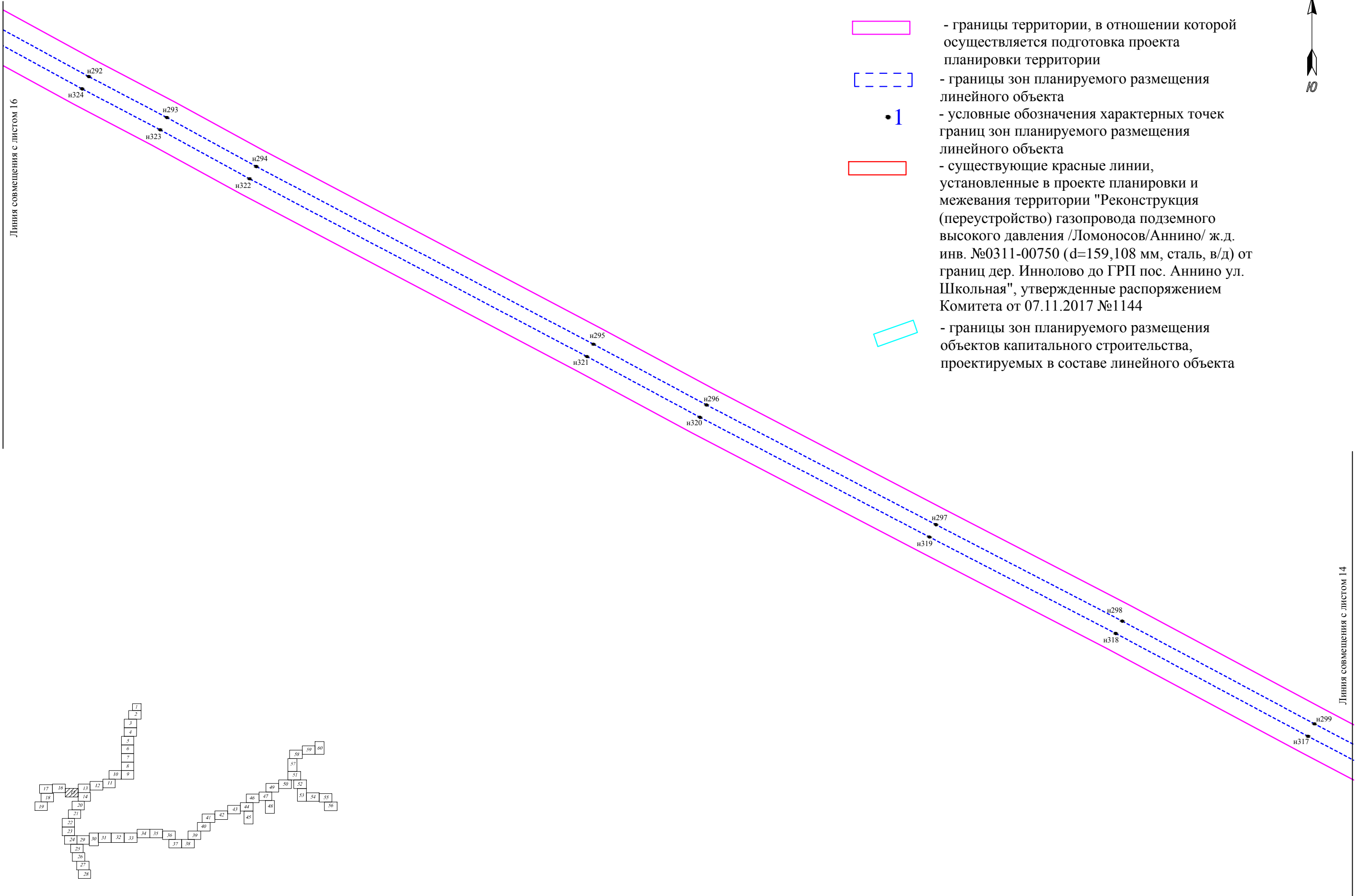
Условные обозначения:


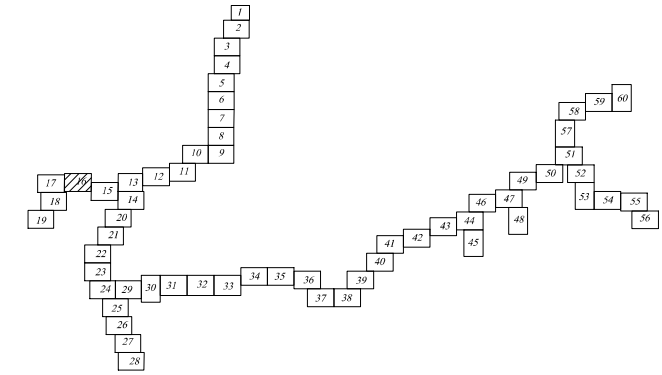
- границы территории, в отношении которой осуществляется подготовка проекта планировки территории
- границы зон планируемого размещения линейного объекта
- 1 - условные обозначения характерных точек границ зон планируемого размещения линейного объекта
- существующие красные линии, установленные в проекте планировки и межевания территории "Реконструкция (переустройство) газопровода подземного высокого давления /Ломоносов/Аннино/ ж.д. инв. №0311-00750 (d=159,108 мм, сталь, в/д) от границ дер. Иннолово до ГРП пос. Аннино ул. Школьная", утвержденные распоряжением Комитета от 07.11.2017 №1144
- границы зон планируемого размещения объектов капитального строительства, проектируемых в составе линейного объекта

Условные обозначения:

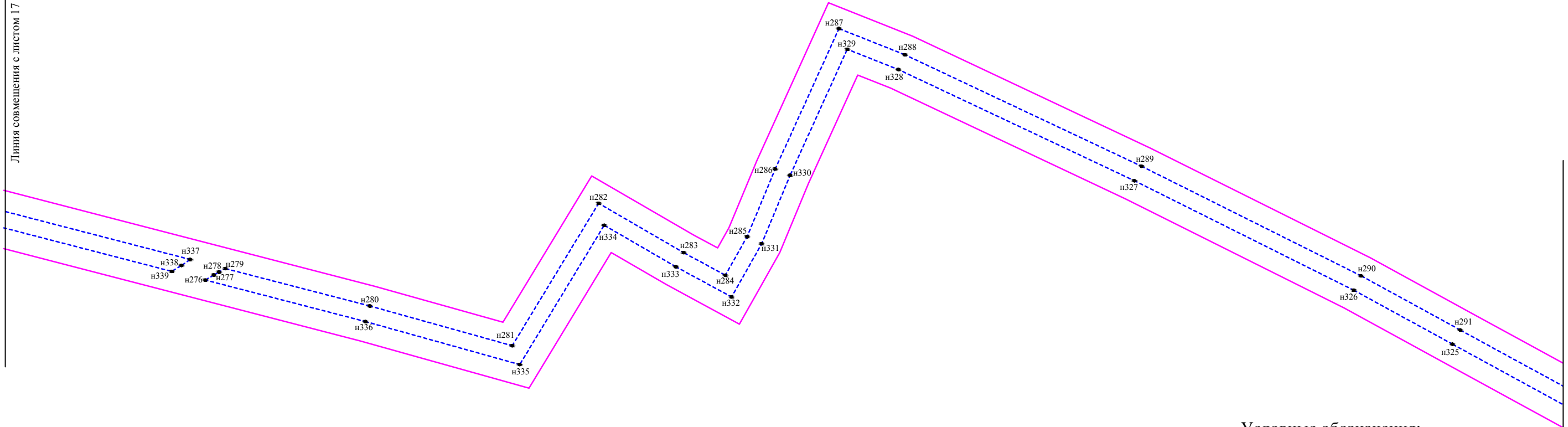


- границы территории, в отношении которой осуществляется подготовка проекта планировки территории
- границы зон планируемого размещения линейного объекта
- 1 - условные обозначения характерных точек границ зон планируемого размещения линейного объекта
- существующие красные линии, установленные в проекте планировки и межевания территории "Реконструкция (переустройство) газопровода подземного высокого давления /Ломоносов/Аннино/ ж.д. инв. №0311-00750 (d=159,108 мм, сталь, в/д) от границ дер. Иннолово до ГРП пос. Аннино ул. Школьная", утвержденные распоряжением Комитета от 07.11.2017 №1144
- границы зон планируемого размещения объектов капитального строительства, проектируемых в составе линейного объекта










Линия совмещения с листом 17








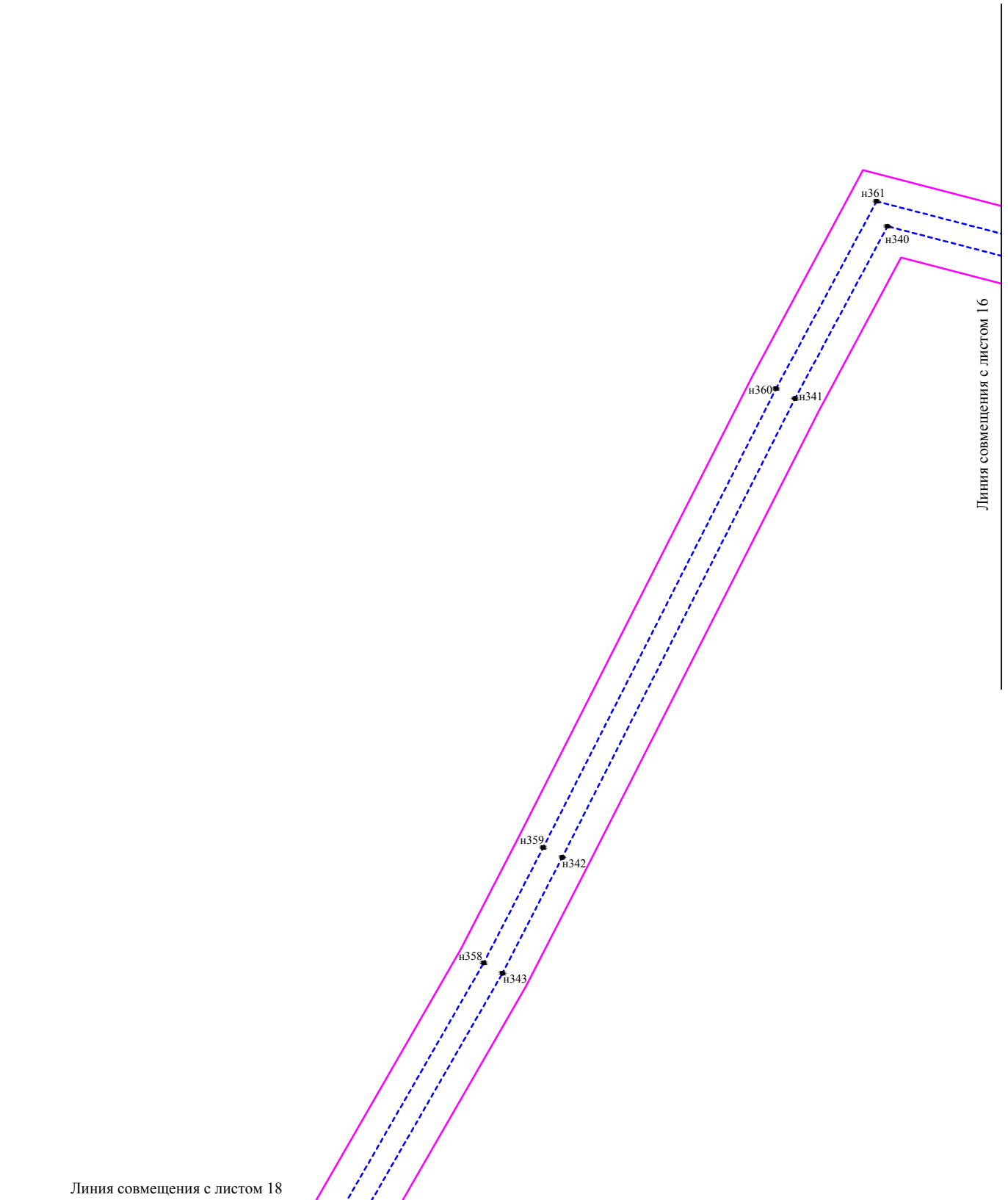
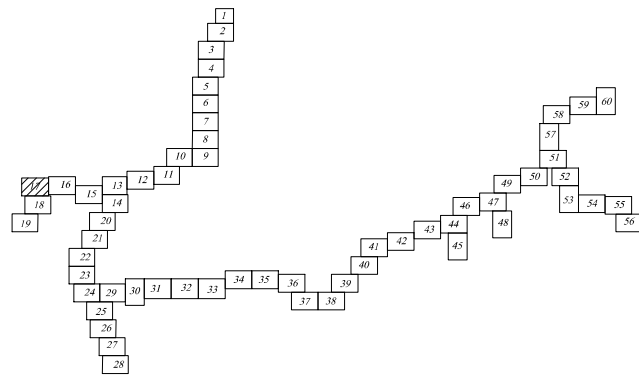
Условные обозначения:

-  - границы территории, в отношении которой осуществляется подготовка проекта планировки территории
-  - границы зон планируемого размещения линейного объекта
-  - условные обозначения характерных точек границ зон планируемого размещения линейного объекта
-  - существующие красные линии, установленные в проекте планировки и межевания территории "Реконструкция (переустройство) газопровода подземного высокого давления /Ломоносов/Аннино/ ж.д. инв. №0311-00750 (d=159,108 мм, сталь, в/д) от границ дер. Иннолово до ГРП пос. Аннино ул. Школьная", утвержденные распоряжением Комитета от 07.11.2017 №1144
-  - границы зон планируемого размещения объектов капитального строительства, проектируемых в составе линейного объекта

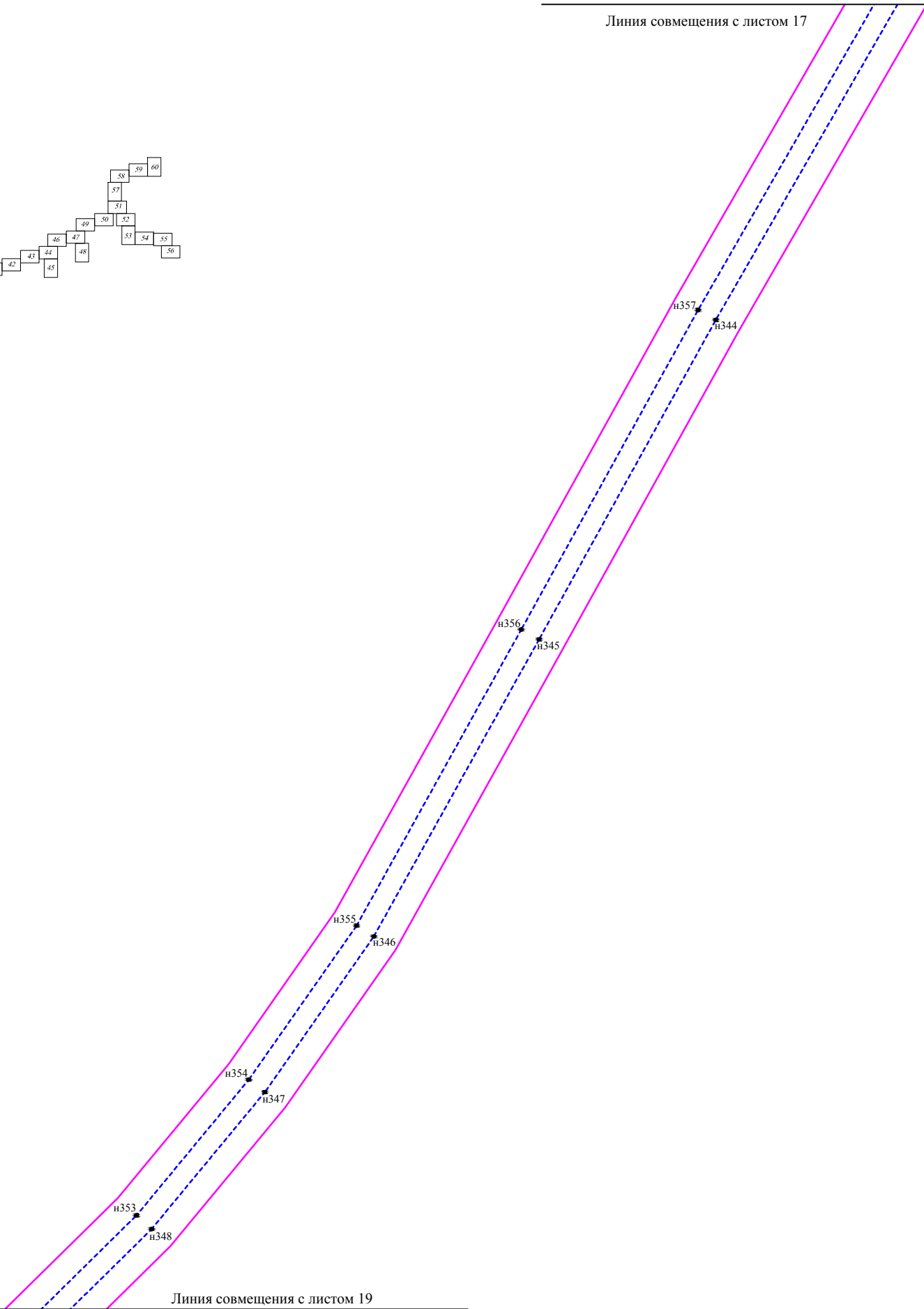
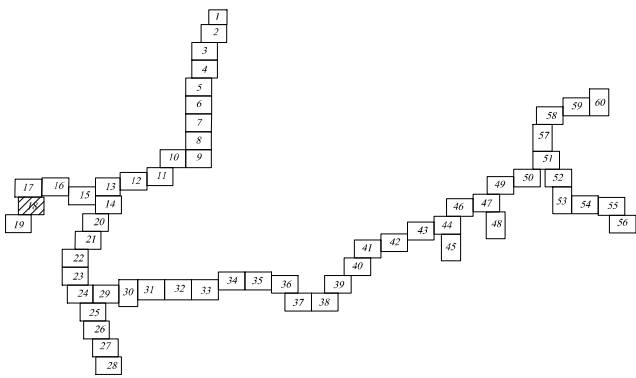
Линия совмещения с листом 15

Условные обозначения:






-  - границы территории, в отношении которой осуществляется подготовка проекта планировки территории
-  - границы зон планируемого размещения линейного объекта
-  - условные обозначения характерных точек границ зон планируемого размещения линейного объекта
-  - существующие красные линии, установленные в проекте планировки и межевания территории "Реконструкция (переустройство) газопровода подземного высокого давления /Ломоносов/Аннино/ ж.д. инв. №0311-00750 (d=159,108 мм, сталь, в/д) от границ дер. Иннолово до ГРП пос. Аннино ул. Школьная", утвержденные распоряжением Комитета от 07.11.2017 №1144
-  - границы зон планируемого размещения объектов капитального строительства, проектируемых в составе линейного объекта



Линия совмещения с листом 17

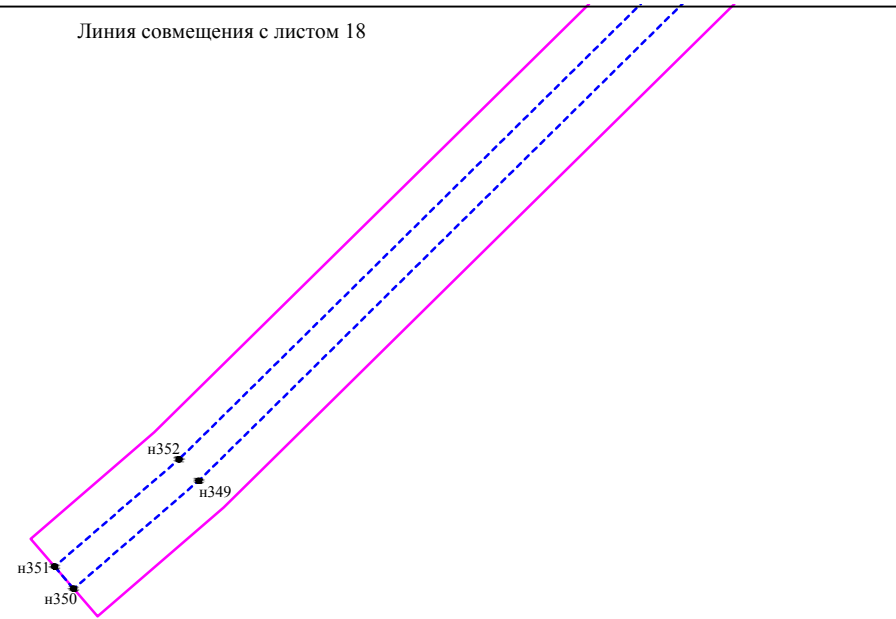


Условные обозначения:






-  - границы территории, в отношении которой осуществляется подготовка проекта планировки территории
-  - границы зон планируемого размещения линейного объекта
-  - условные обозначения характерных точек границ зон планируемого размещения линейного объекта
-  - существующие красные линии, установленные в проекте планировки и межевания территории "Реконструкция (переустройство) газопровода подземного высокого давления /Ломоносов/Аннино/ ж.д. инв. №0311-00750 (d=159,108 мм, сталь, в/д) от границ дер. Иннолово до ГРП пос. Аннино ул. Школьная", утвержденные распоряжением Комитета от 07.11.2017 №1144
-  - границы зон планируемого размещения объектов капитального строительства, проектируемых в составе линейного объекта

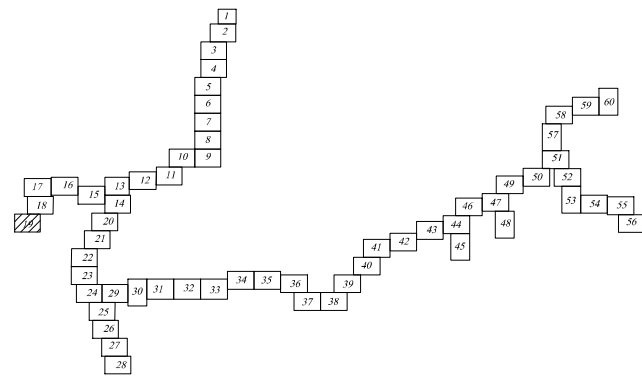
Линия совмещения с листом 19

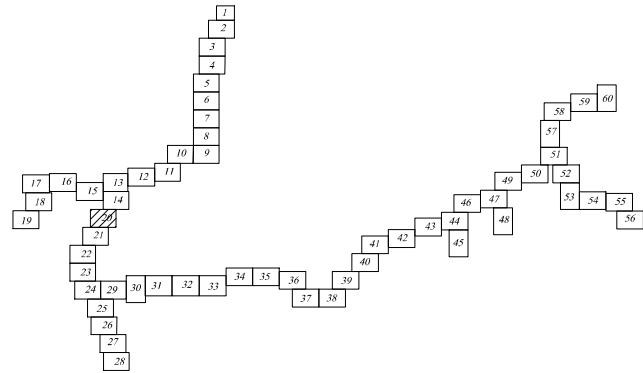
Линия совмещения с листом 18



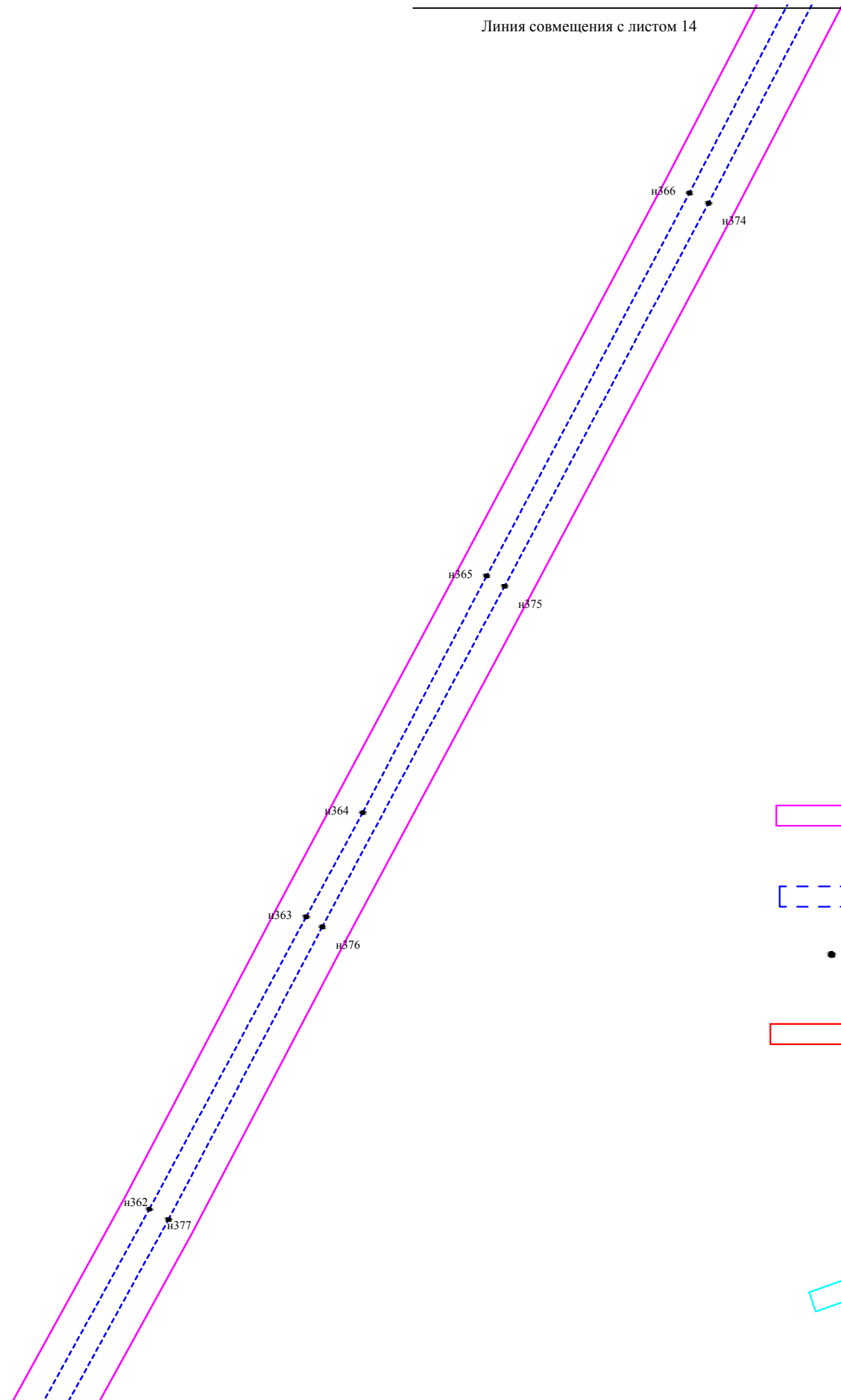
Условные обозначения:

-  - границы территории, в отношении которой осуществляется подготовка проекта планировки территории
-  - границы зон планируемого размещения линейного объекта
-  - условные обозначения характерных точек границ зон планируемого размещения линейного объекта
-  - существующие красные линии, установленные в проекте планировки и межевания территории "Реконструкция (переустройство) газопровода подземного высокого давления /Ломоносов/Аннино/ ж.д. инв. №03 11-00750 (d=159,108 мм, сталь, в/д) от границ дер. Иннолово до ГРП пос. Аннино ул. Школьная", утвержденные распоряжением Комитета от 07.11.2017 №1144
-  - границы зон планируемого размещения объектов капитального строительства, проектируемых в составе линейного объекта











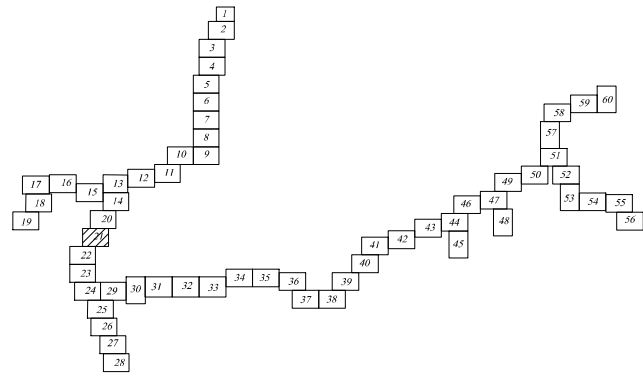
Линия совмещения с листом 14








Линия совмещения с листом 21

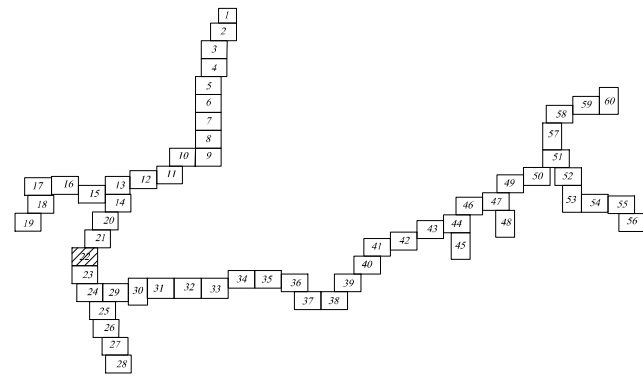
Условные обозначения:

-  - границы территории, в отношении которой осуществляется подготовка проекта планировки территории
-  - границы зон планируемого размещения линейного объекта
-  - условные обозначения характерных точек границ зон планируемого размещения линейного объекта
-  - существующие красные линии, установленные в проекте планировки и межевания территории "Реконструкция (переустройство) газопровода подземного высокого давления /Ломоносов/Аннино/ ж.д. инв. №0311-00750 (d=159,108 мм, сталь, в/д) от границ дер. Иннолово до ГРП пос. Аннино ул. Школьная", утвержденные распоряжением Комитета от 07.11.2017 №1144
-  - границы зон планируемого размещения объектов капитального строительства, проектируемых в составе линейного объекта

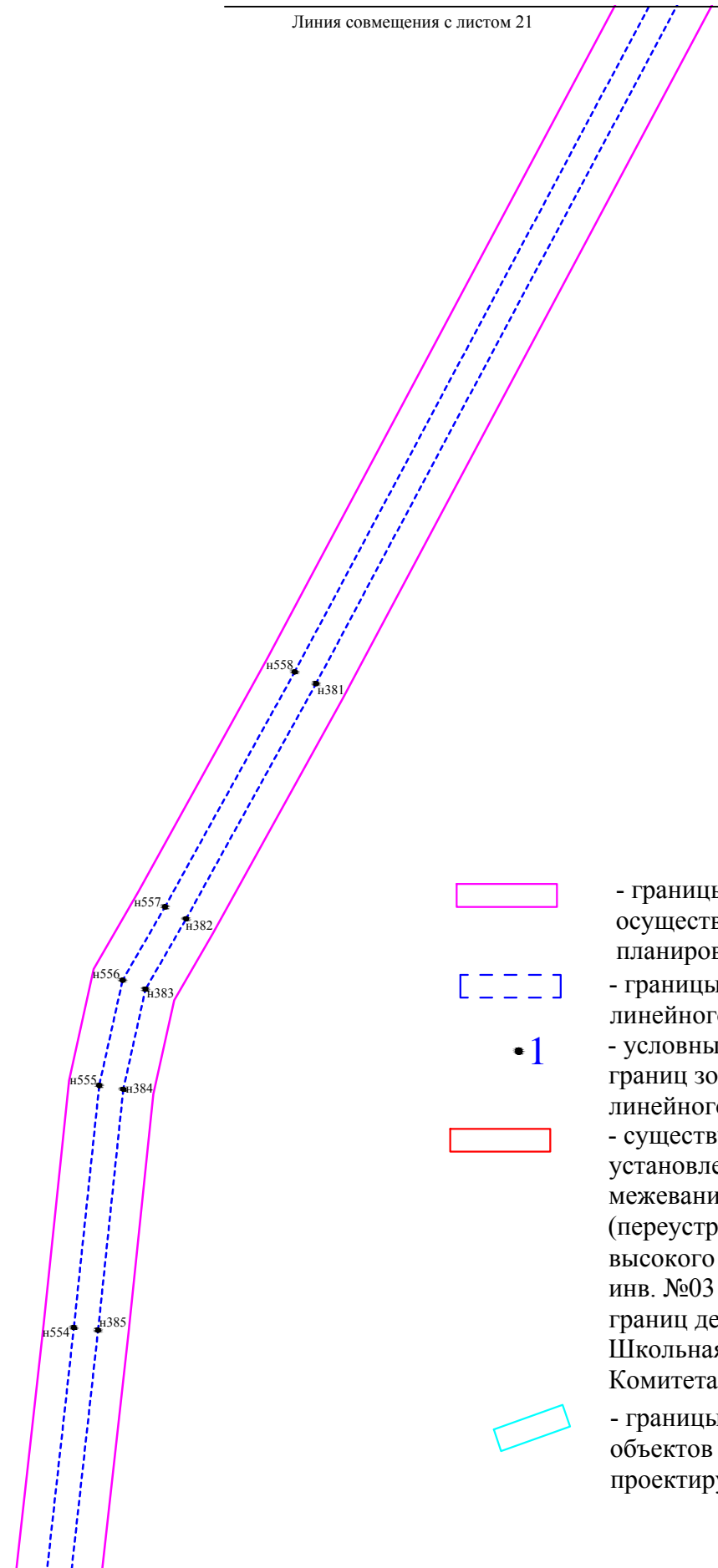


Условные обозначения:






-  - границы территории, в отношении которой осуществляется подготовка проекта планировки территории
-  - границы зон планируемого размещения линейного объекта
-  - условные обозначения характерных точек границ зон планируемого размещения линейного объекта
-  - существующие красные линии, установленные в проекте планировки и межевания территории "Реконструкция (переустройство) газопровода подземного высокого давления /Ломоносов/Аннино/ ж.д. инв. №0311-00750 (d=159,108 мм, сталь, в/д) от границ дер. Иннолово до ГРП пос. Аннино ул. Школьная", утвержденные распоряжением Комитета от 07.11.2017 №1144
-  - границы зон планируемого размещения объектов капитального строительства, проектируемых в составе линейного объекта



Линия совмещения с листом 21

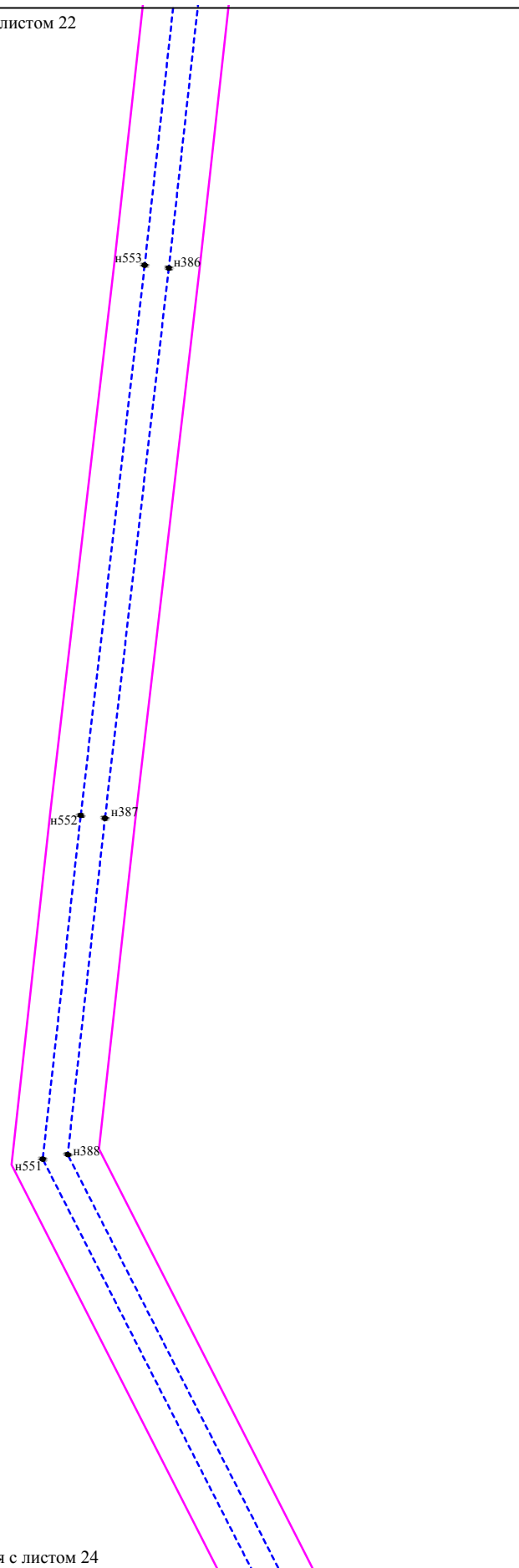
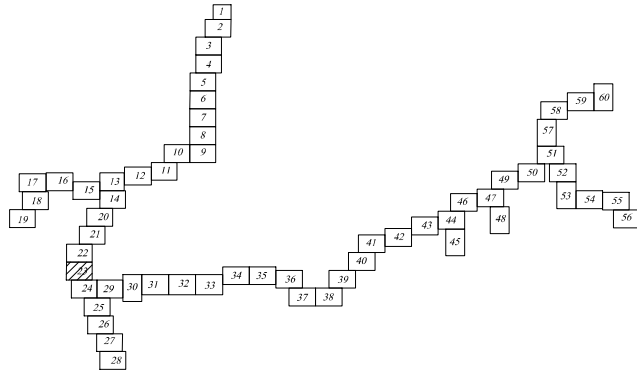


Условные обозначения:






-  - границы территории, в отношении которой осуществляется подготовка проекта планировки территории
-  - границы зон планируемого размещения линейного объекта
-  1 - условные обозначения характерных точек границ зон планируемого размещения линейного объекта
-  - существующие красные линии, установленные в проекте планировки и межевания территории "Реконструкция (переустройство) газопровода подземного высокого давления /Ломоносов/Аннино/ ж.д. инв. №0311-00750 (d=159,108 мм, сталь, в/д) от границ дер. Иннолово до ГРП пос. Аннино ул. Школьная", утвержденные распоряжением Комитета от 07.11.2017 №1144
-  - границы зон планируемого размещения объектов капитального строительства, проектируемых в составе линейного объекта

Линия совмещения с листом 23

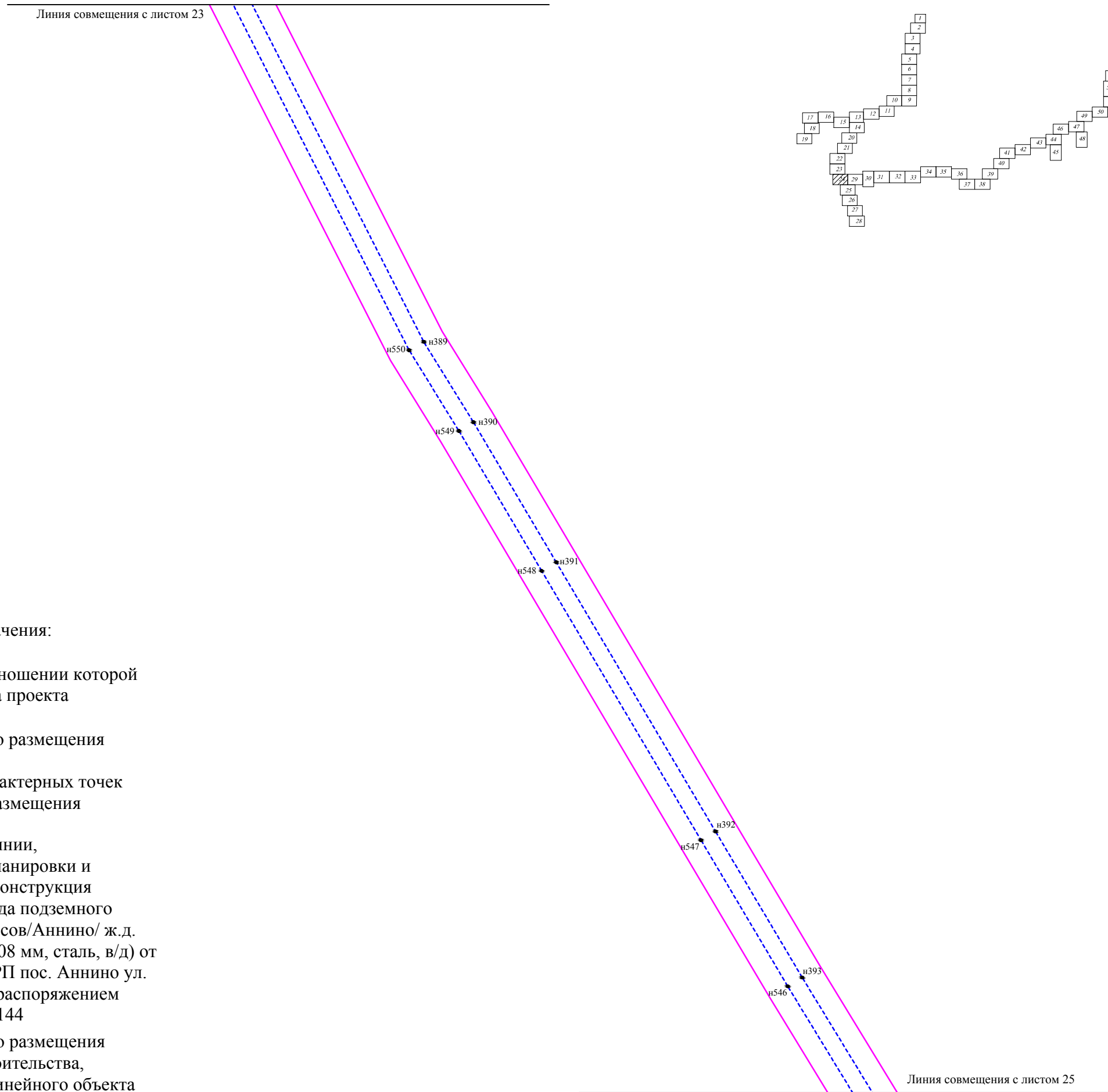
Линия совмещения с листом 22



Условные обозначения:

-  - границы территории, в отношении которой осуществляется подготовка проекта планировки территории
-  - границы зон планируемого размещения линейного объекта
-  - условные обозначения характерных точек границ зон планируемого размещения линейного объекта
-  - существующие красные линии, установленные в проекте планировки и межевания территории "Реконструкция (переустройство) газопровода подземного высокого давления /Ломоносов/Аннино/ ж.д. инв. №0311-00750 (d=159,108 мм, сталь, в/д) от границ дер. Иннолово до ГРП пос. Аннино ул. Школьная", утвержденные распоряжением Комитета от 07.11.2017 №1144
-  - границы зон планируемого размещения объектов капитального строительства, проектируемых в составе линейного объекта

Линия совмещения с листом 24



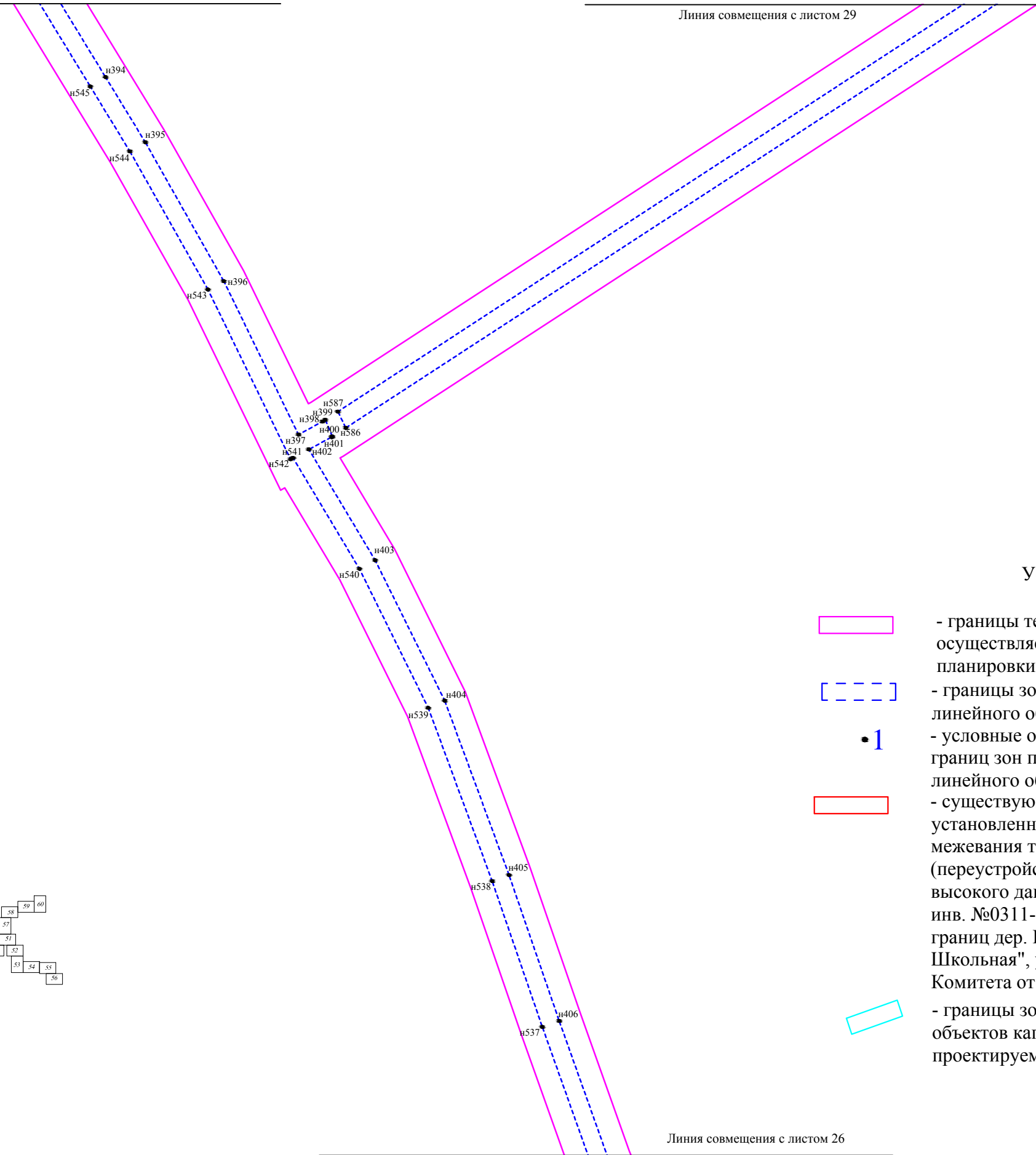
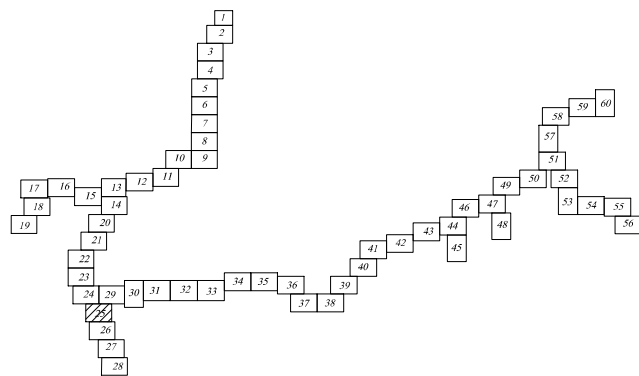
Условные обозначения:

- границы территории, в отношении которой осуществляется подготовка проекта планировки территории
- границы зон планируемого размещения линейного объекта
- 1 - условные обозначения характерных точек границ зон планируемого размещения линейного объекта
- существующие красные линии, установленные в проекте планировки и межевания территории "Реконструкция (переустройство) газопровода подземного высокого давления /Ломоносов/Аннино/ ж.д. инв. №0311-00750 (d=159,108 мм, сталь, в/д) от границ дер. Иннолово до ГРП пос. Аннино ул. Школьная", утвержденные распоряжением Комитета от 07.11.2017 №1144
- границы зон планируемого размещения объектов капитального строительства, проектируемых в составе линейного объекта








Линия совмещения с листом 24

Линия совмещения с листом 29

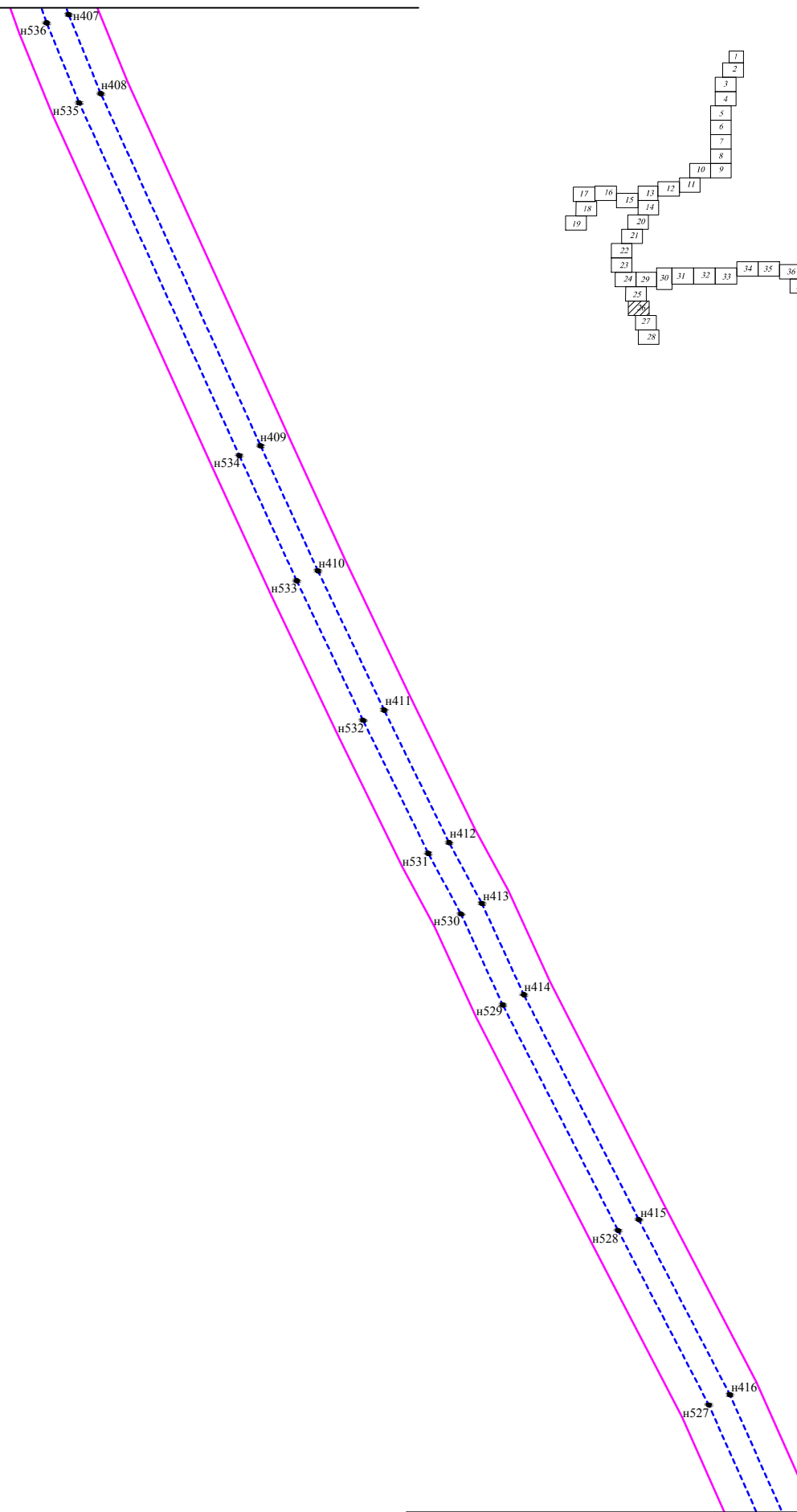
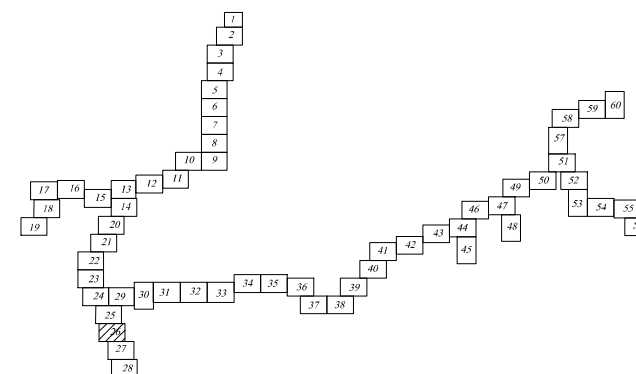


Условные обозначения:






-  - границы территории, в отношении которой осуществляется подготовка проекта планировки территории
-  - границы зон планируемого размещения линейного объекта
-  - условные обозначения характерных точек границ зон планируемого размещения линейного объекта
-  - существующие красные линии, установленные в проекте планировки и межевания территории "Реконструкция (переустройство) газопровода подземного высокого давления /Ломоносов/Аннино/ ж.д. инв. №0311-00750 (d=159,108 мм, сталь, в/д) от границ дер. Иннолово до ГРП пос. Аннино ул. Школьная", утвержденные распоряжением Комитета от 07.11.2017 №1144
-  - границы зон планируемого размещения объектов капитального строительства, проектируемых в составе линейного объекта

Линия совмещения с листом 26

Линия совмещения с листом 25

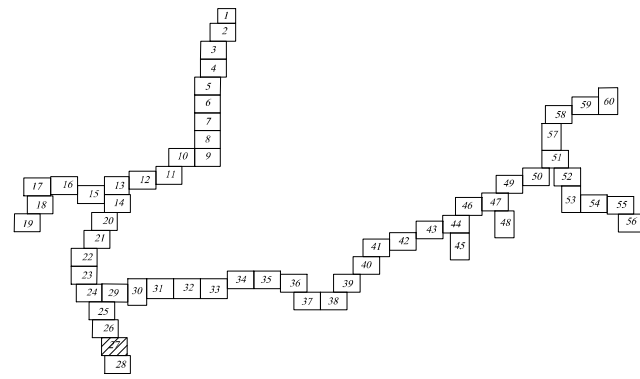


Условные обозначения:






-  - границы территории, в отношении которой осуществляется подготовка проекта планировки территории
-  - границы зон планируемого размещения линейного объекта
-  - условные обозначения характерных точек границ зон планируемого размещения линейного объекта
-  - существующие красные линии, установленные в проекте планировки и межевания территории "Реконструкция (переустройство) газопровода подземного высокого давления /Ломоносов/Аннино/ ж.д. инв. №0311-00750 (d=159,108 мм, сталь, в/д) от границ дер. Иннолово до ГРП пос. Аннино ул. Школьная", утвержденные распоряжением Комитета от 07.11.2017 №1144
-  - границы зон планируемого размещения объектов капитального строительства, проектируемых в составе линейного объекта

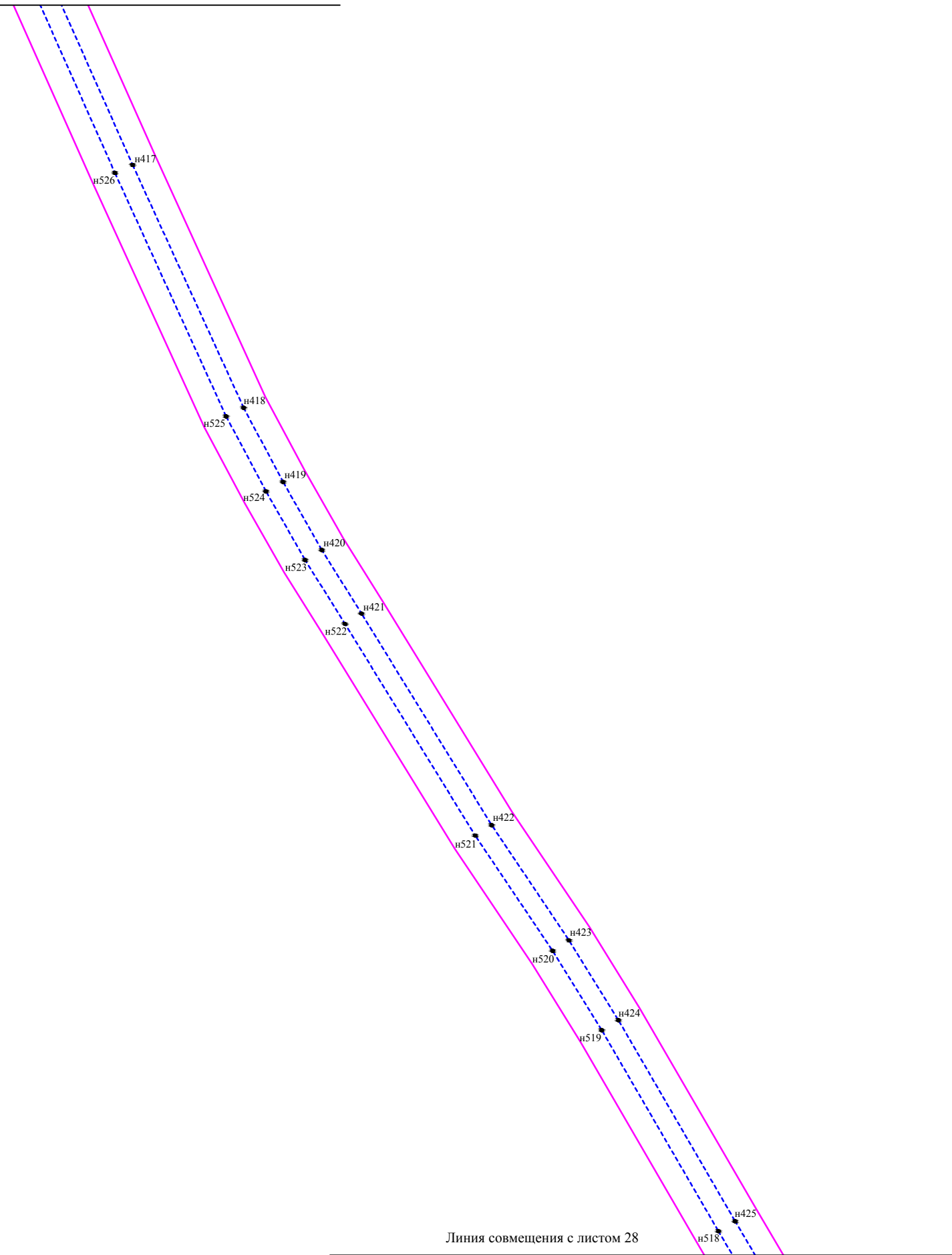
Линия совмещения с листом 27

Линия совмещения с листом 26



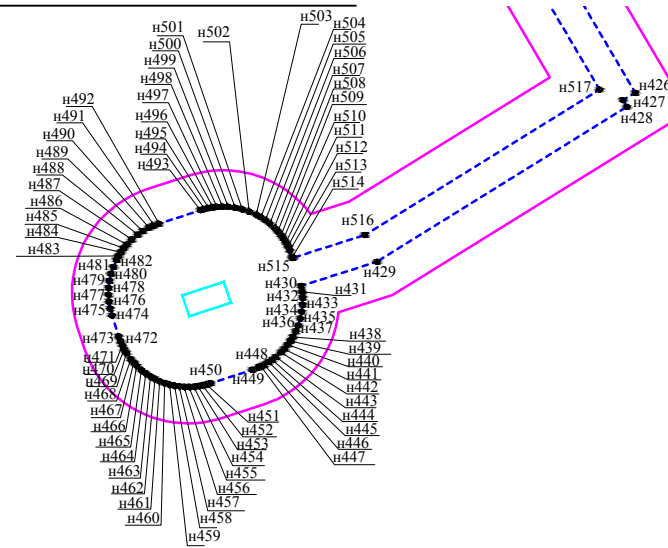
Условные обозначения:

-  - границы территории, в отношении которой осуществляется подготовка проекта планировки территории
-  - границы зон планируемого размещения линейного объекта
-  - условные обозначения характерных точек границ зон планируемого размещения линейного объекта
-  - существующие красные линии, установленные в проекте планировки и межевания территории "Реконструкция (переустройство) газопровода подземного высокого давления /Ломоносов/Аннино/ ж.д. инв. №0311-00750 (d=159,108 мм, сталь, в/д) от границ дер. Иннолово до ГРП пос. Аннино ул. Школьная", утвержденные распоряжением Комитета от 07.11.2017 №1144
-  - границы зон планируемого размещения объектов капитального строительства, проектируемых в составе линейного объекта








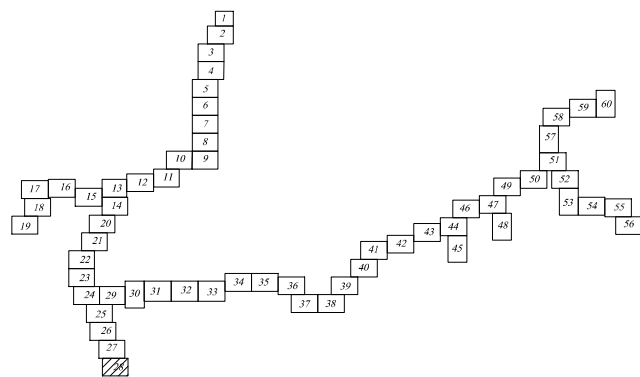
Линия совмещения с листом 28

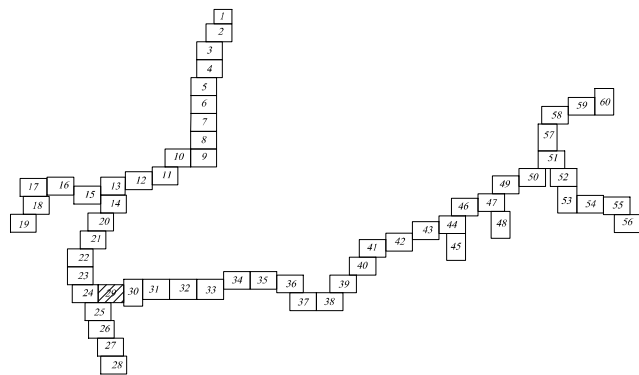
Линия совмещения с листом 27








Условные обозначения:

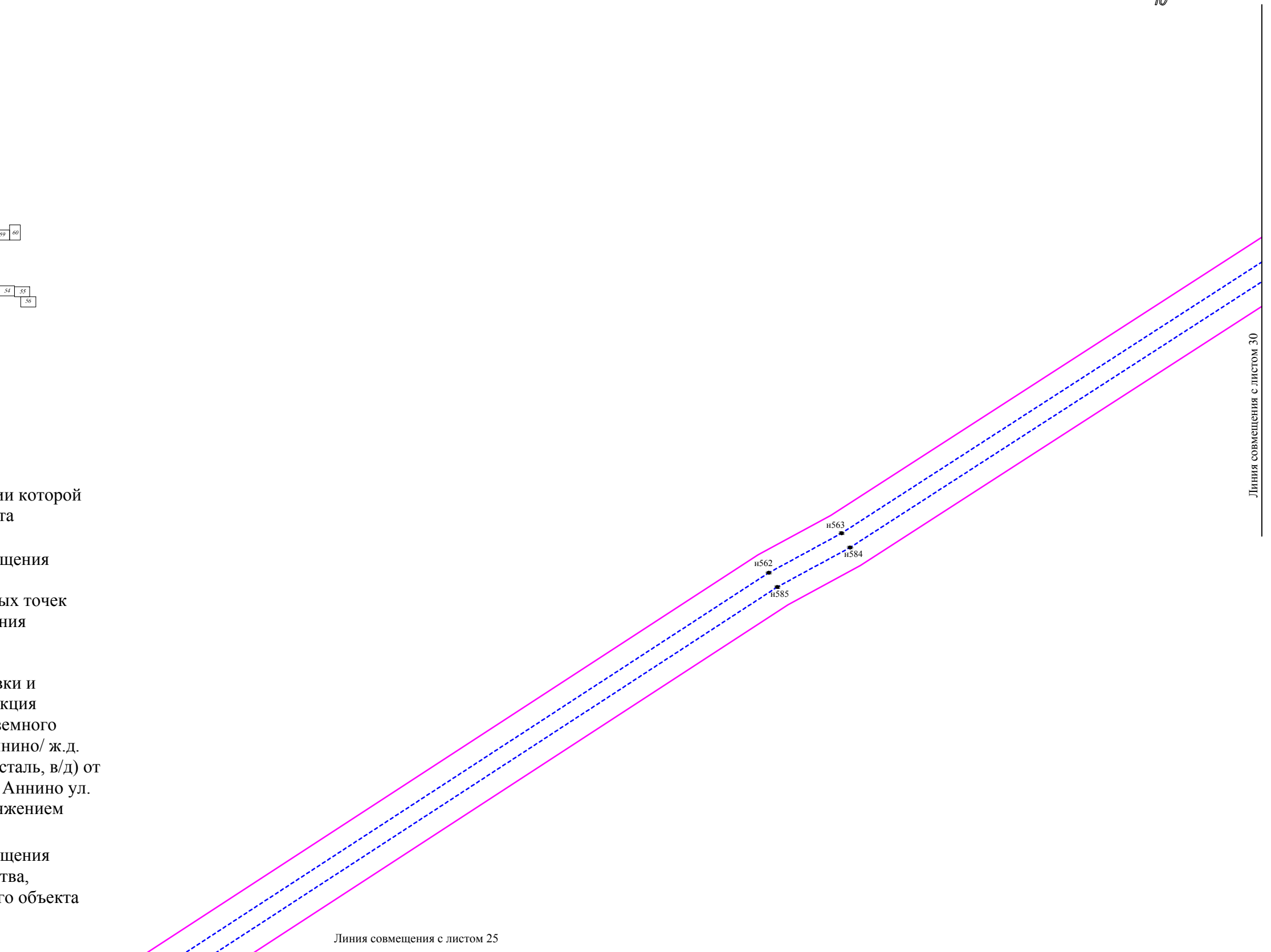
-  - границы территории, в отношении которой осуществляется подготовка проекта планировки территории
-  - границы зон планируемого размещения линейного объекта
-  - условные обозначения характерных точек границ зон планируемого размещения линейного объекта
-  - существующие красные линии, установленные в проекте планировки и межевания территории "Реконструкция (переустройство) газопровода подземного высокого давления /Ломоносов/Аннино/ ж.д. инв. №0311-00750 (d=159,108 мм, сталь, в/д) от границ дер. Иннолово до ГРП пос. Аннино ул. Школьная", утвержденные распоряжением Комитета от 07.11.2017 №1144
-  - границы зон планируемого размещения объектов капитального строительства, проектируемых в составе линейного объекта





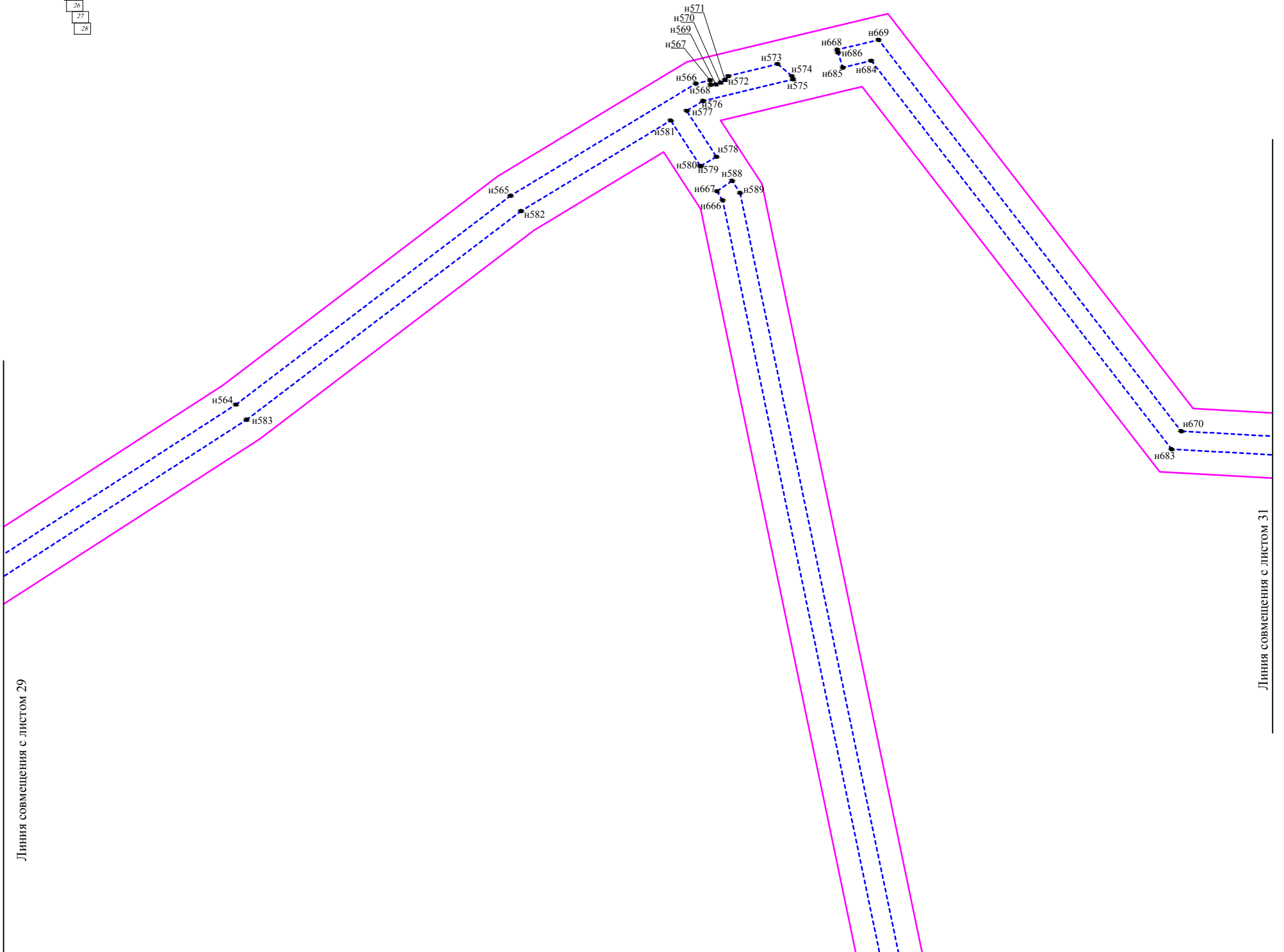
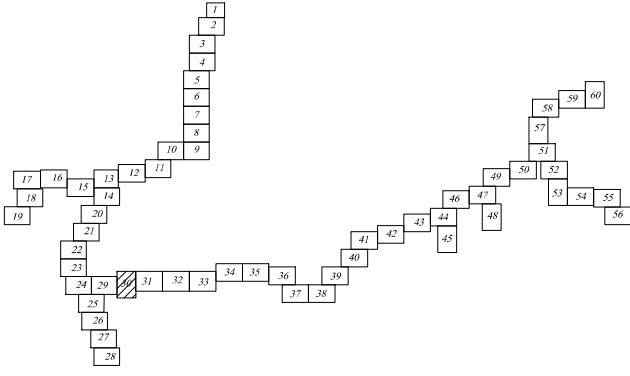
Условные обозначения:

-  - границы территории, в отношении которой осуществляется подготовка проекта планировки территории
-  - границы зон планируемого размещения линейного объекта
-  - условные обозначения характерных точек границ зон планируемого размещения линейного объекта
-  - существующие красные линии, установленные в проекте планировки и межевания территории "Реконструкция (переустройство) газопровода подземного высокого давления /Ломоносов/Аннино/ ж.д. инв. №0311-00750 (d=159,108 мм, сталь, в/д) от границ дер. Иннолово до ГРП пос. Аннино ул. Школьная", утвержденные распоряжением Комитета от 07.11.2017 №1144
-  - границы зон планируемого размещения объектов капитального строительства, проектируемых в составе линейного объекта


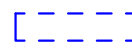





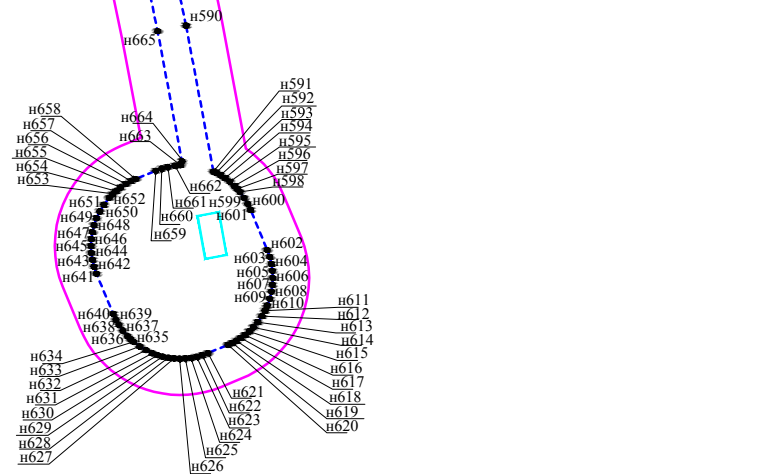
Линия совмещения с листом 25

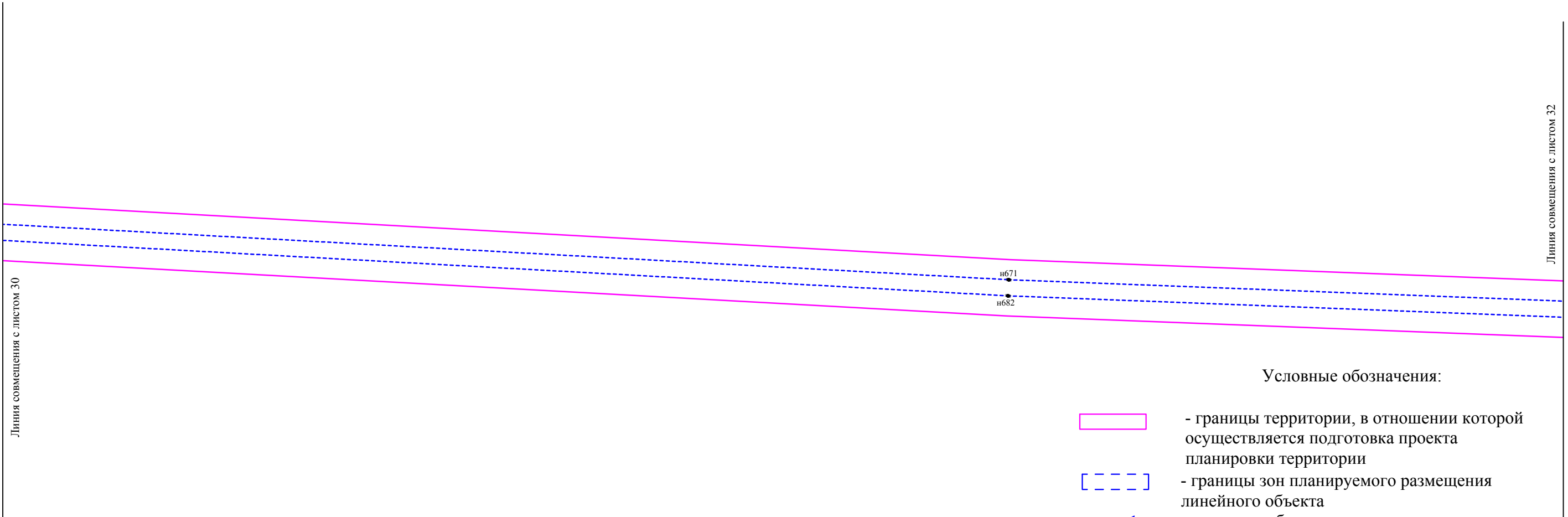
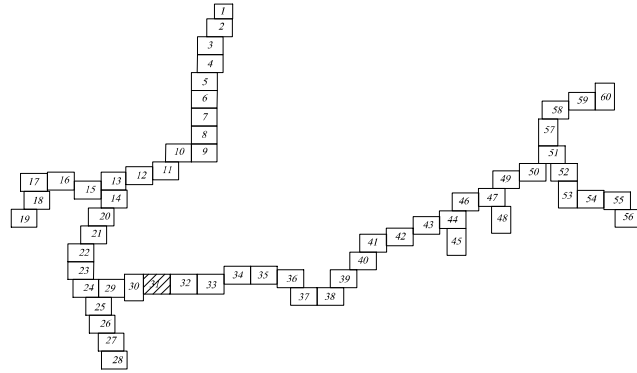
Линия совмещения с листом 30








Условные обозначения:

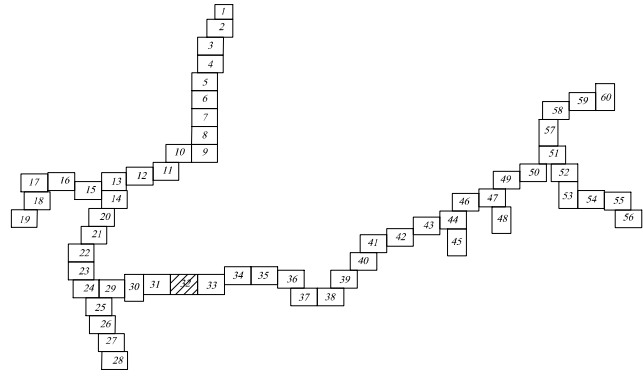
-  - границы территории, в отношении которой осуществляется подготовка проекта планировки территории
-  - границы зон планируемого размещения линейного объекта
-  - условные обозначения характерных точек границ зон планируемого размещения линейного объекта
-  - существующие красные линии, установленные в проекте планировки и межевания территории "Реконструкция (переустройство) газопровода подземного высокого давления /Ломоносов/Аннино/ ж.д. инв. №0311-00750 (d=159,108 мм, сталь, в/д) от границ дер. Иннолово до ГРП пос. Аннино ул. Школьная", утвержденные распоряжением Комитета от 07.11.2017 №1144
-  - границы зон планируемого размещения объектов капитального строительства, проектируемых в составе линейного объекта





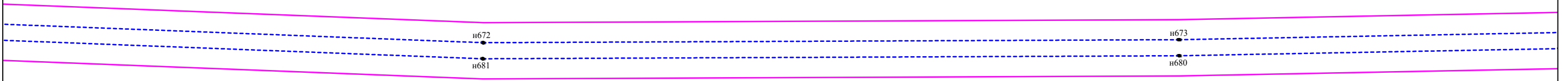
Условные обозначения:

-  - границы территории, в отношении которой осуществляется подготовка проекта планировки территории
-  - границы зон планируемого размещения линейного объекта
-  - условные обозначения характерных точек границ зон планируемого размещения линейного объекта
-  - существующие красные линии, установленные в проекте планировки и межевания территории "Реконструкция (переустройство) газопровода подземного высокого давления /Ломоносов/Аннино/ ж.д. инв. №0311-00750 (d=159,108 мм, сталь, в/д) от границ дер. Иннолово до ГРП пос. Аннино ул. Школьная", утвержденные распоряжением Комитета от 07.11.2017 №1144
-  - границы зон планируемого размещения объектов капитального строительства, проектируемых в составе линейного объекта








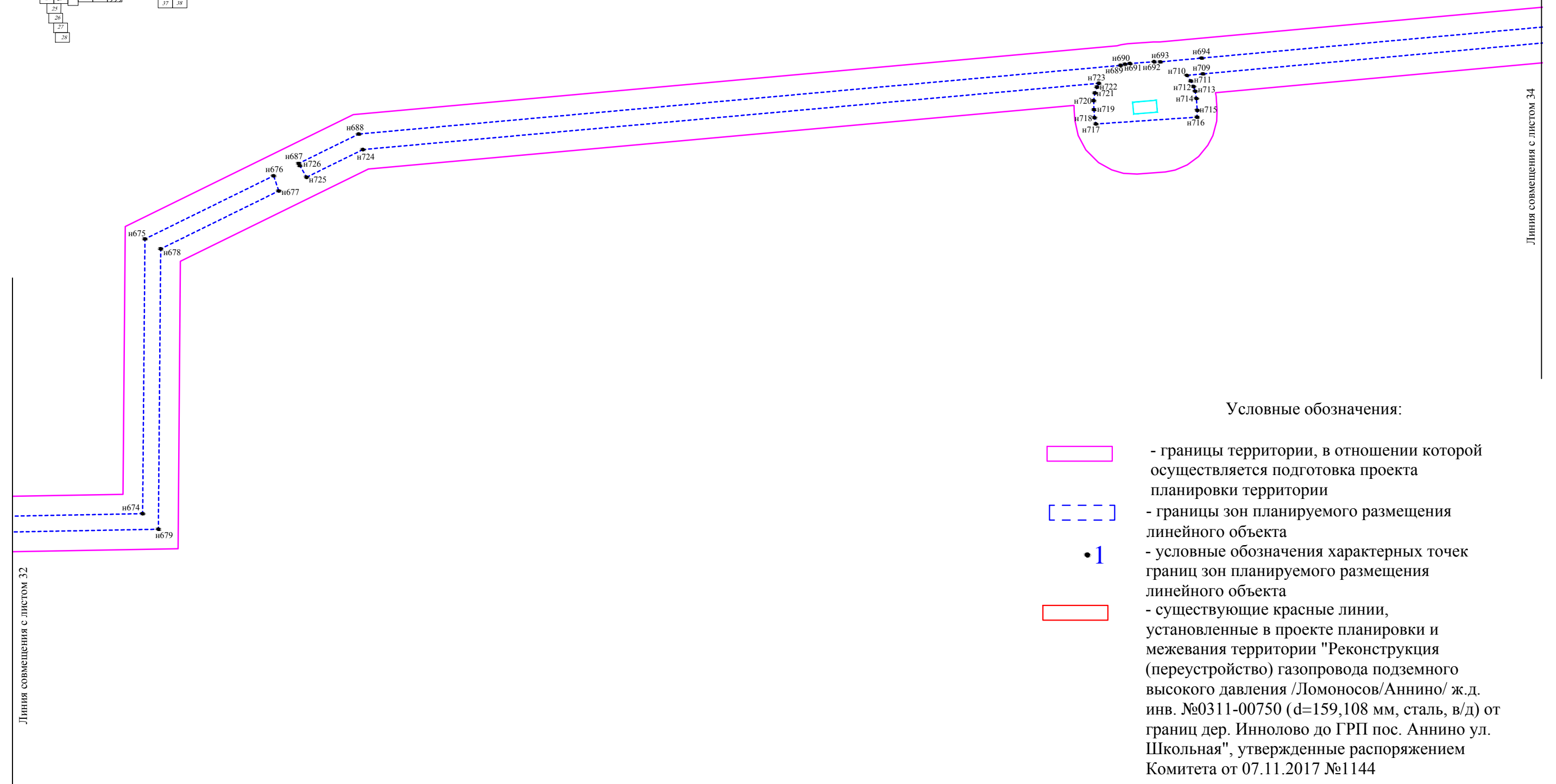
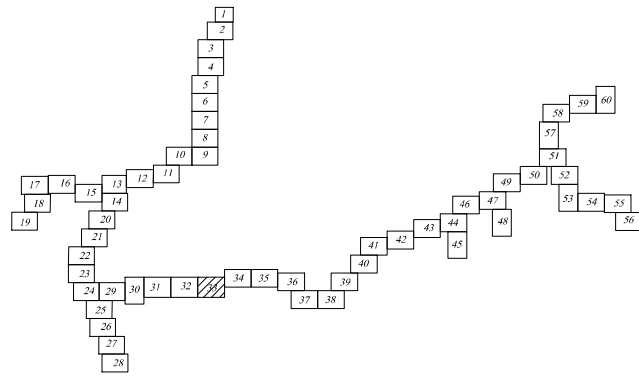
Линия совмещения с листом 31

Линия совмещения с листом 33


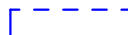






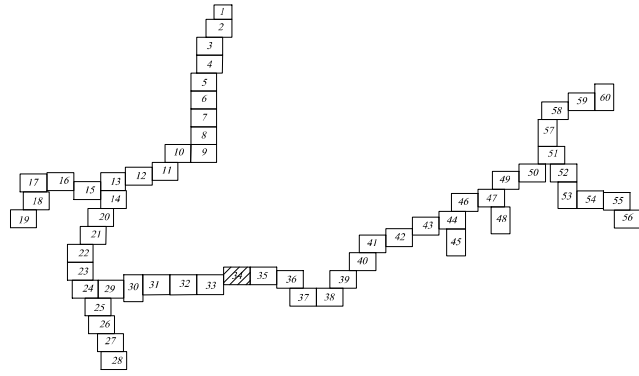
Условные обозначения:

-  - границы территории, в отношении которой осуществляется подготовка проекта планировки территории
-  - границы зон планируемого размещения линейного объекта
-  - условные обозначения характерных точек границ зон планируемого размещения линейного объекта
-  - существующие красные линии, установленные в проекте планировки и межевания территории "Реконструкция (переустройство) газопровода подземного высокого давления /Ломоносов/Аннино/ ж.д. инв. №0311-00750 (d=159,108 мм, сталь, в/д) от границ дер. Иннолово до ГРП пос. Аннино ул. Школьная", утвержденные распоряжением Комитета от 07.11.2017 №1144
-  - границы зон планируемого размещения объектов капитального строительства, проектируемых в составе линейного объекта








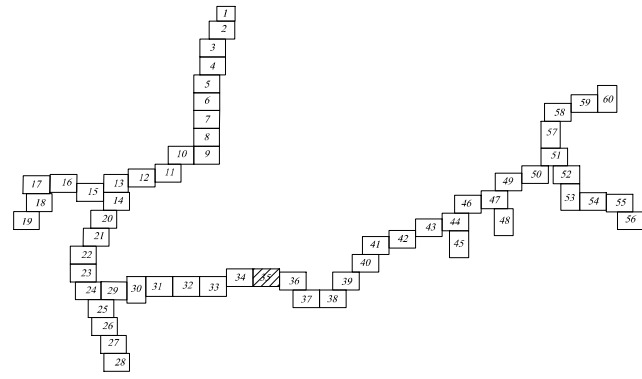
Условные обозначения:

-  - границы территории, в отношении которой осуществляется подготовка проекта планировки территории
-  - границы зон планируемого размещения линейного объекта
-  1 - условные обозначения характерных точек границ зон планируемого размещения линейного объекта
-  - существующие красные линии, установленные в проекте планировки и межевания территории "Реконструкция (переустройство) газопровода подземного высокого давления /Ломоносов/Аннино/ ж.д. инв. №0311-00750 (d=159,108 мм, сталь, в/д) от границ дер. Иннолово до ГРП пос. Аннино ул. Школьная", утвержденные распоряжением Комитета от 07.11.2017 №1144
-  - границы зон планируемого размещения объектов капитального строительства, проектируемых в составе линейного объекта

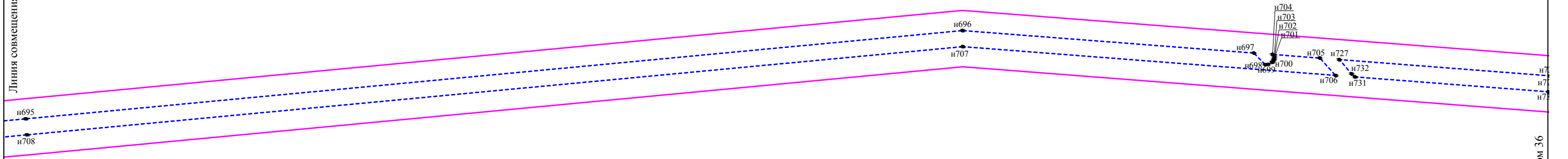


Условные обозначения:

-  - границы территории, в отношении которой осуществляется подготовка проекта планировки территории
-  - границы зон планируемого размещения линейного объекта
-  - условные обозначения характерных точек границ зон планируемого размещения линейного объекта
-  - существующие красные линии, установленные в проекте планировки и межевания территории "Реконструкция (переустройство) газопровода подземного высокого давления /Ломоносов/Аннино/ ж.д. инв. №0311-00750 (d=159,108 мм, сталь, в/д) от границ дер. Иннолово до ГРП пос. Аннино ул. Школьная", утвержденные распоряжением Комитета от 07.11.2017 №1144
-  - границы зон планируемого размещения объектов капитального строительства, проектируемых в составе линейного объекта








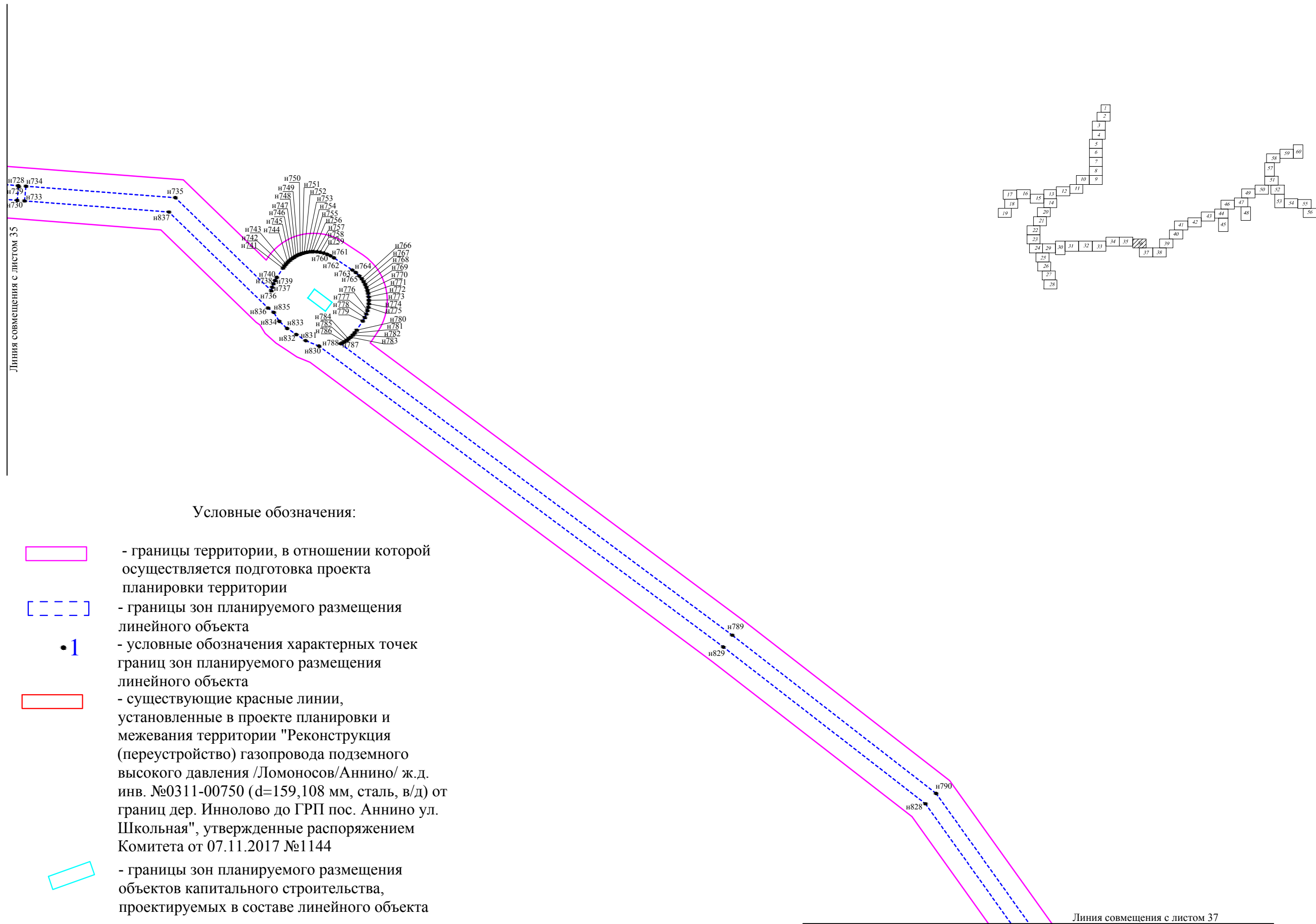
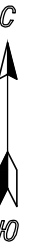
Линия совмещения с листом 34



Линия совмещения с листом 36

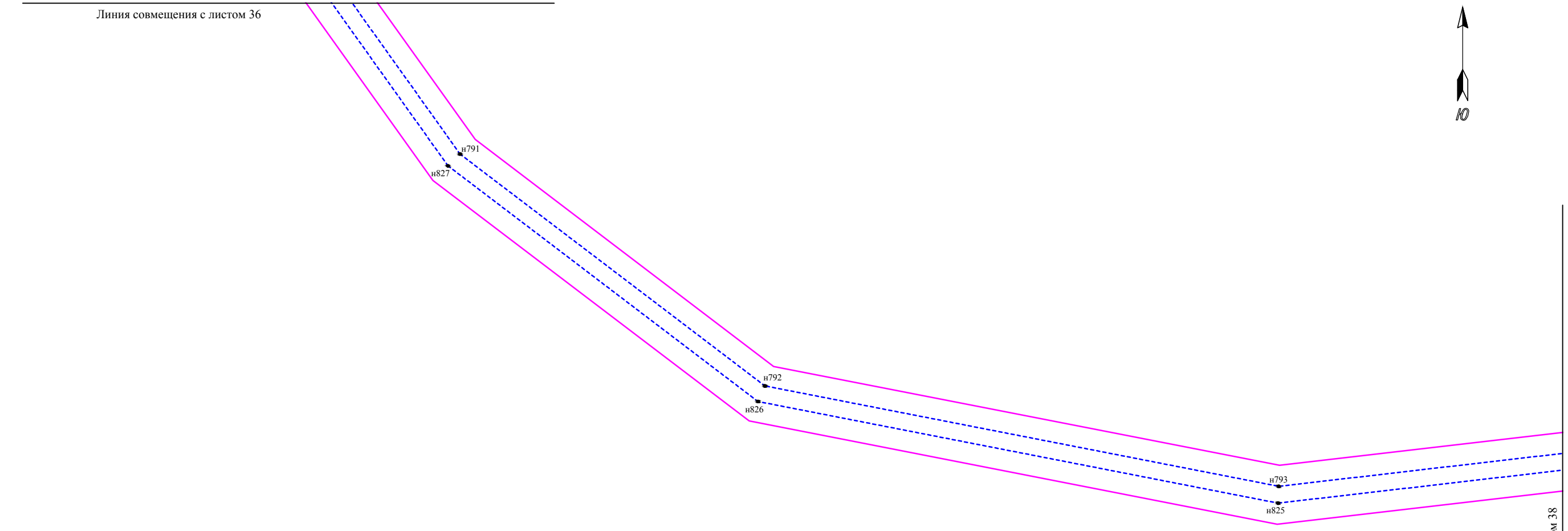
Условные обозначения:

-  - границы территории, в отношении которой осуществляется подготовка проекта планировки территории
-  - границы зон планируемого размещения линейного объекта
-  - условные обозначения характерных точек границ зон планируемого размещения линейного объекта
-  - существующие красные линии, установленные в проекте планировки и межевания территории "Реконструкция (переустройство) газопровода подземного высокого давления /Ломоносов/Аннино/ ж.д. инв. №0311-00750 (d=159,108 мм, сталь, в/д) от границ дер. Иннолово до ГРП пос. Аннино ул. Школьная", утвержденные распоряжением Комитета от 07.11.2017 №1144
-  - границы зон планируемого размещения объектов капитального строительства, проектируемых в составе линейного объекта










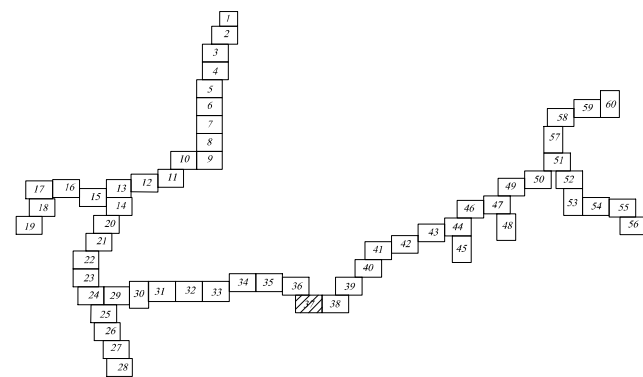
Линия совмещения с листом 36

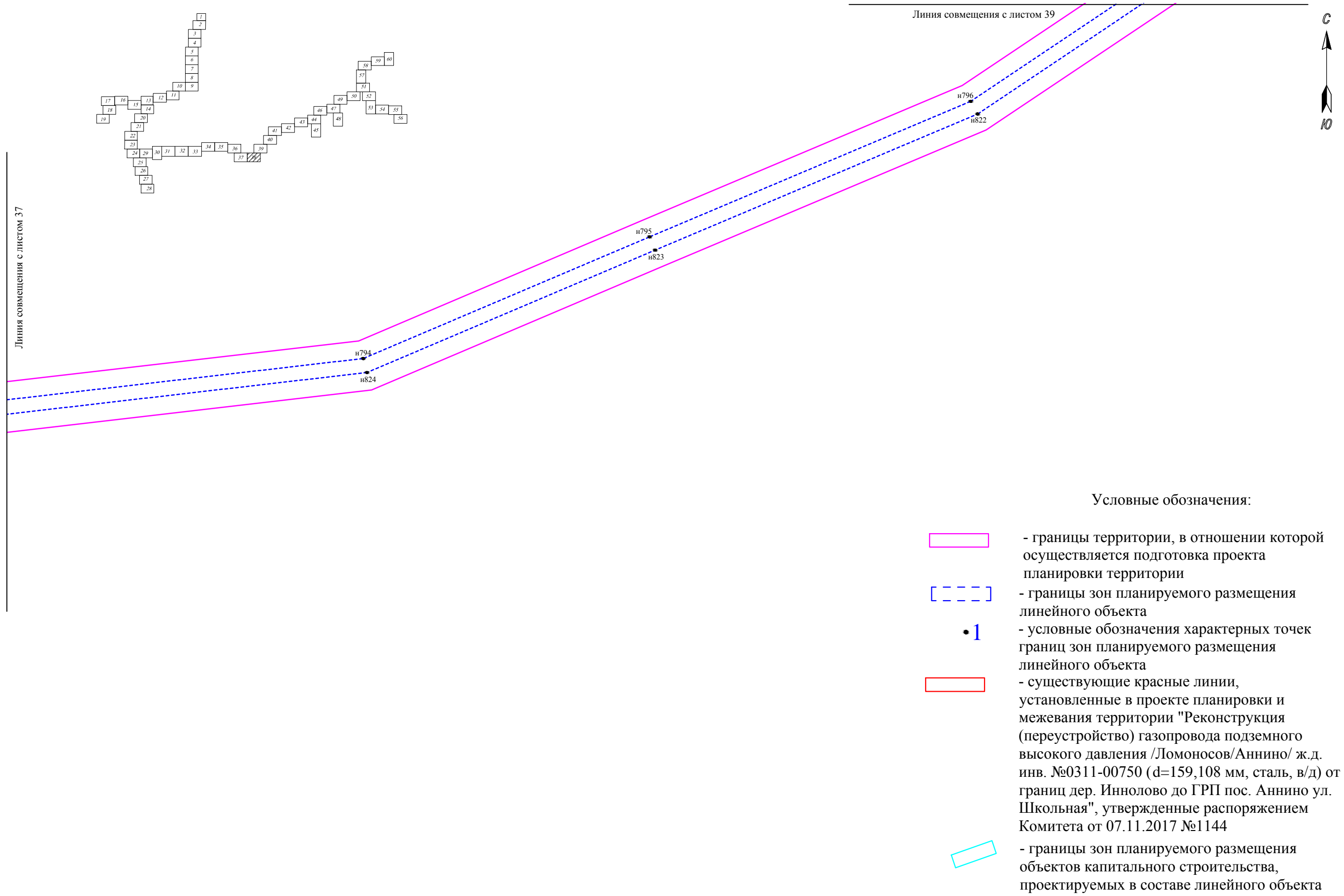


Линия совмещения с листом 38

Условные обозначения:

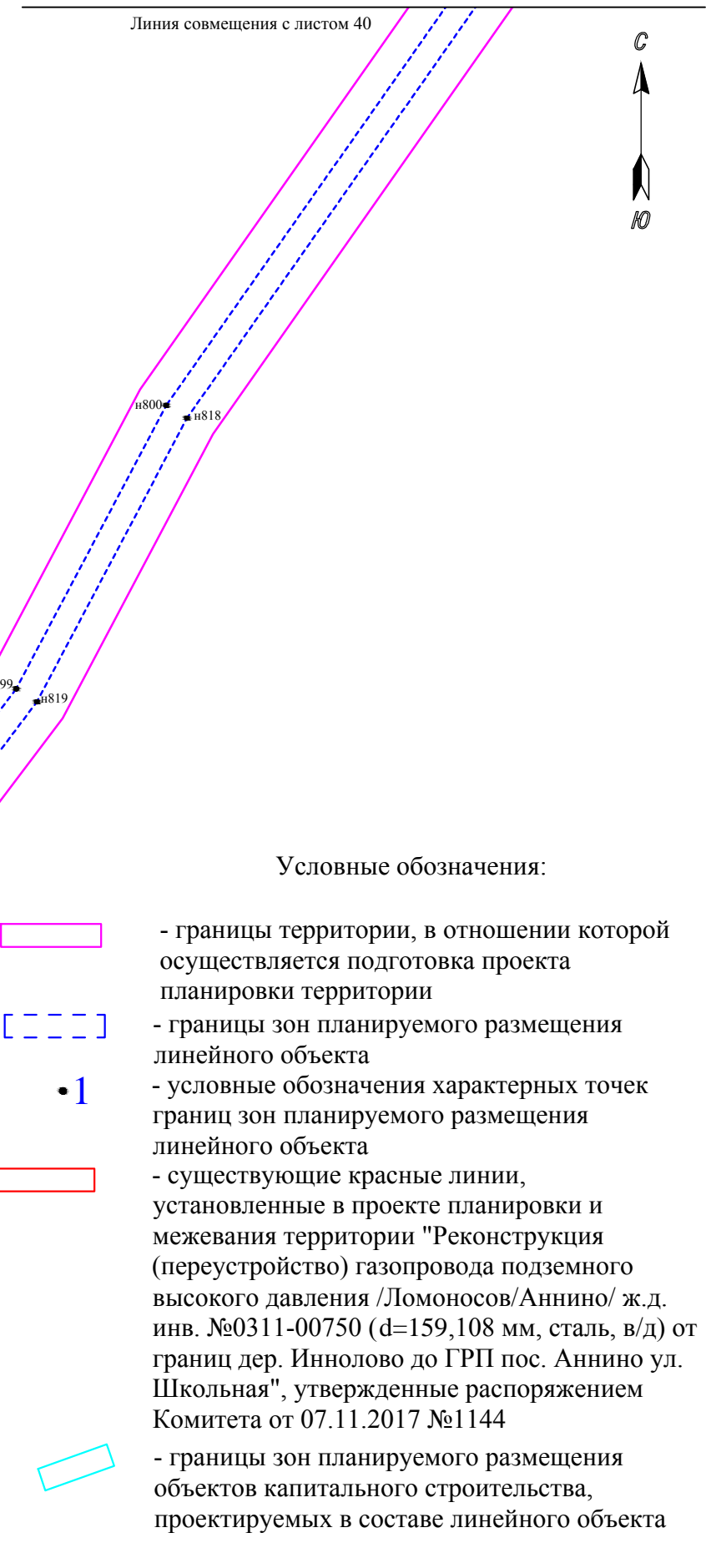
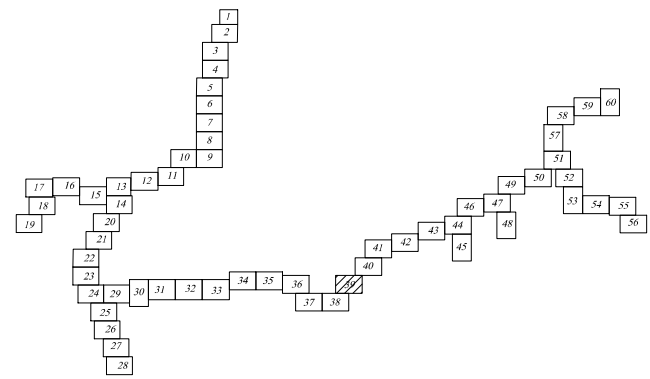
-  - границы территории, в отношении которой осуществляется подготовка проекта планировки территории
-  - границы зон планируемого размещения линейного объекта
-  - условные обозначения характерных точек границ зон планируемого размещения линейного объекта
-  - существующие красные линии, установленные в проекте планировки и межевания территории "Реконструкция (переустройство) газопровода подземного высокого давления /Ломоносов/Аннино/ ж.д. инв. №0311-00750 (d=159,108 мм, сталь, в/д) от границ дер. Иннолово до ГРП пос. Аннино ул. Школьная", утвержденные распоряжением Комитета от 07.11.2017 №1144
-  - границы зон планируемого размещения объектов капитального строительства, проектируемых в составе линейного объекта

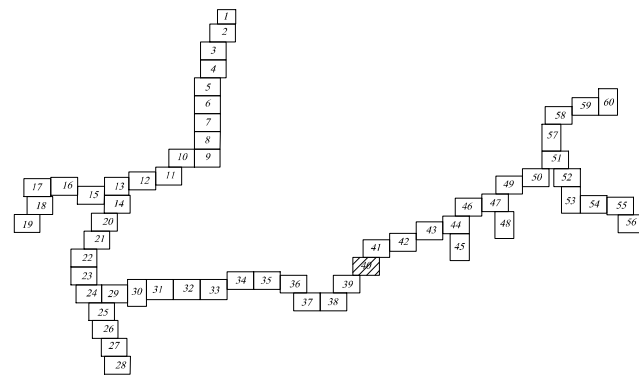




Условные обозначения:

- границы территории, в отношении которой осуществляется подготовка проекта планировки территории
- границы зон планируемого размещения линейного объекта
- 1 - условные обозначения характерных точек границ зон планируемого размещения линейного объекта
- существующие красные линии, установленные в проекте планировки и межевания территории "Реконструкция (переустройство) газопровода подземного высокого давления /Ломоносов/Аннино/ ж.д. инв. №0311-00750 (d=159,108 мм, сталь, в/д) от границ дер. Иннолово до ГРП пос. Аннино ул. Школьная", утвержденные распоряжением Комитета от 07.11.2017 №1144
- границы зон планируемого размещения объектов капитального строительства, проектируемых в составе линейного объекта





Линия совмещения с листом 41




н801

н817

н802

н816

Условные обозначения:



- границы территории, в отношении которой осуществляется подготовка проекта планировки территории



- границы зон планируемого размещения линейного объекта



- условные обозначения характерных точек границ зон планируемого размещения линейного объекта


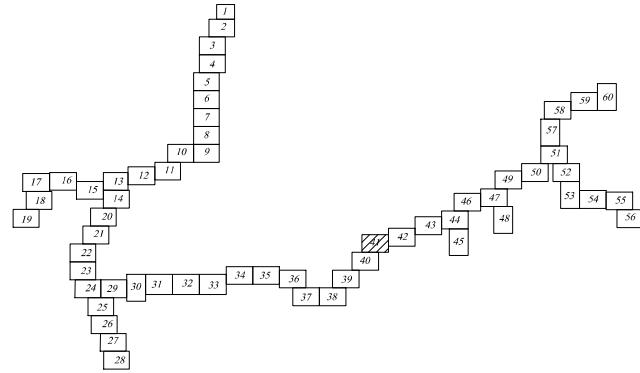


- существующие красные линии, установленные в проекте планировки и межевания территории "Реконструкция (переустройство) газопровода подземного высокого давления /Ломоносов/Аннино/ ж.д. инв. №0311-00750 (d=159,108 мм, сталь, в/д) от границ дер. Иннолово до ГРП пос. Аннино ул. Школьная", утвержденные распоряжением Комитета от 07.11.2017 №1144








- границы зон планируемого размещения объектов капитального строительства, проектируемых в составе линейного объекта

Линия совмещения с листом 39

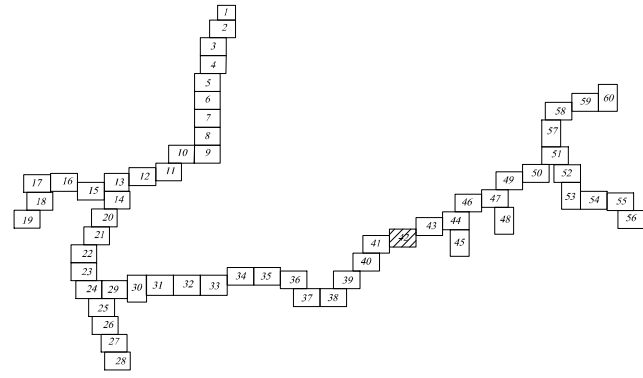


Условные обозначения:

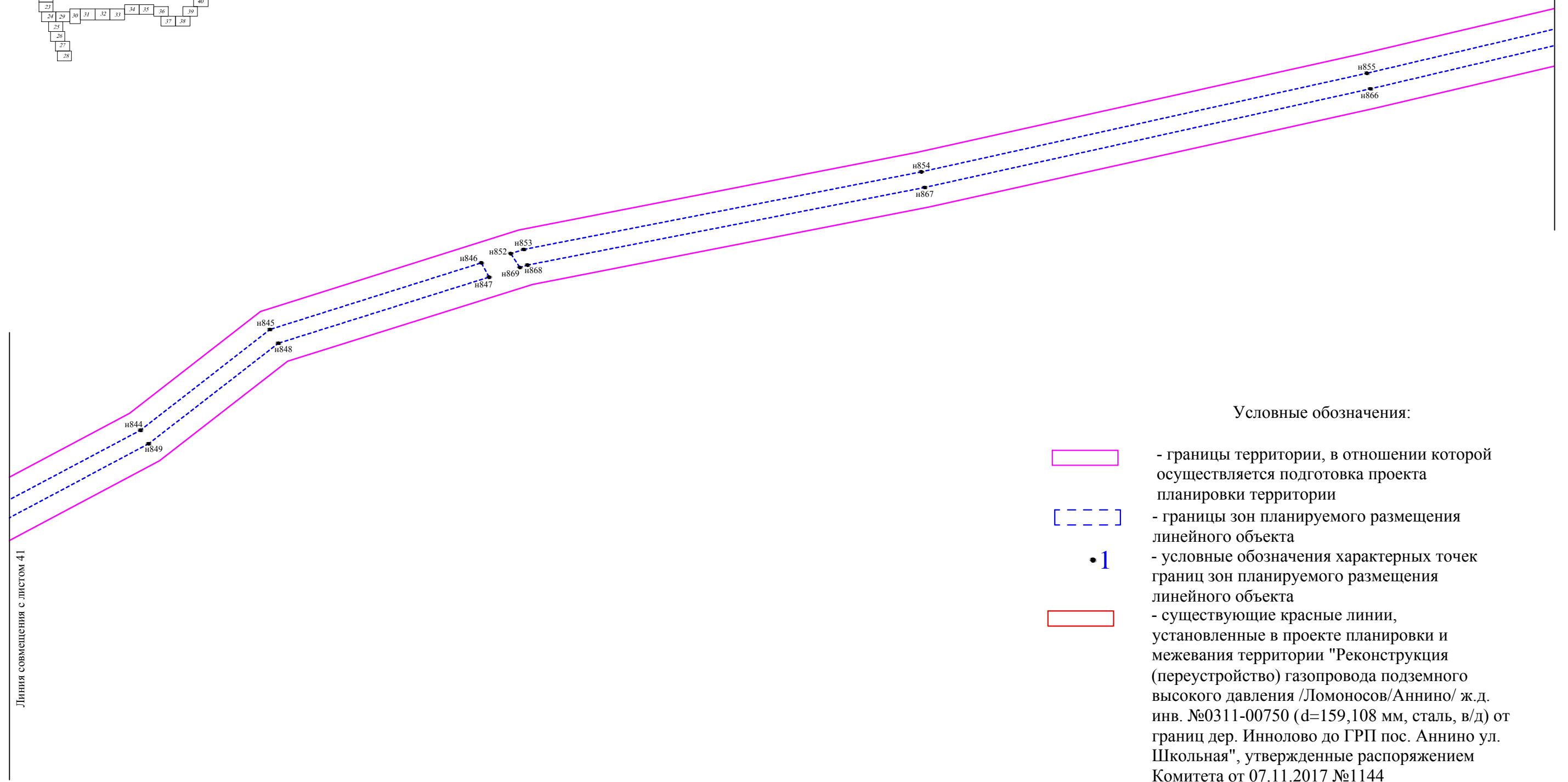
-  - границы территории, в отношении которой осуществляется подготовка проекта планировки территории
-  - границы зон планируемого размещения линейного объекта
-  - условные обозначения характерных точек границ зон планируемого размещения линейного объекта
-  - существующие красные линии, установленные в проекте планировки и межевания территории "Реконструкция (переустройство) газопровода подземного высокого давления /Ломоносов/Аннино/ ж.д. инв. №0311-00750 (d=159,108 мм, сталь, в/д) от границ дер. Иннолово до ГРП пос. Аннино ул. Школьная", утвержденные распоряжением Комитета от 07.11.2017 №1144
-  - границы зон планируемого размещения объектов капитального строительства, проектируемых в составе линейного объекта

Линия совмещения с листом 40






Линия совмещения с листом 42

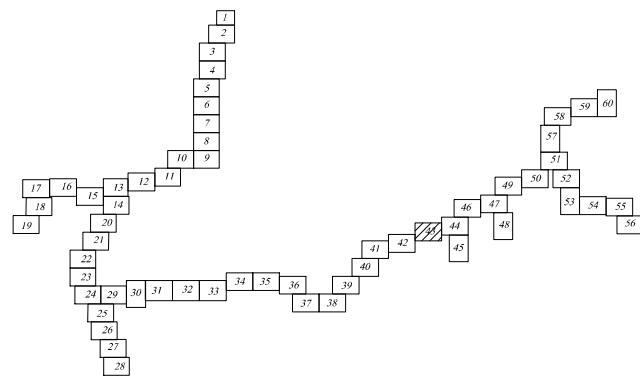


Линия совмещения с листом 43

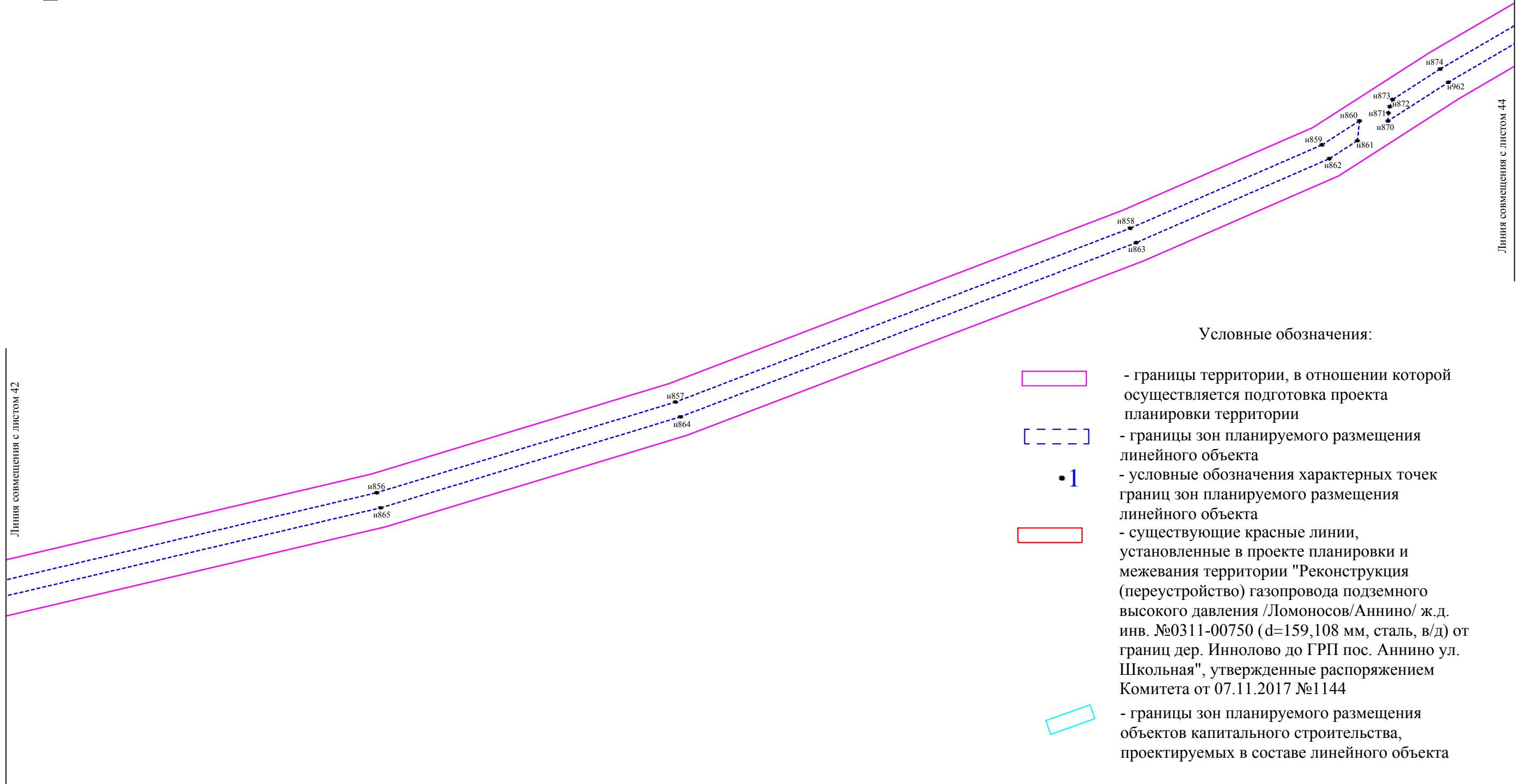


Условные обозначения:

-  - границы территории, в отношении которой осуществляется подготовка проекта планировки территории
-  - границы зон планируемого размещения линейного объекта
-  - условные обозначения характерных точек границ зон планируемого размещения линейного объекта
-  - существующие красные линии, установленные в проекте планировки и межевания территории "Реконструкция (переустройство) газопровода подземного высокого давления /Ломоносов/Аннино/ ж.д. инв. №0311-00750 (d=159,108 мм, сталь, в/д) от границ дер. Иннолово до ГРП пос. Аннино ул. Школьная", утвержденные распоряжением Комитета от 07.11.2017 №1144
-  - границы зон планируемого размещения объектов капитального строительства, проектируемых в составе линейного объекта








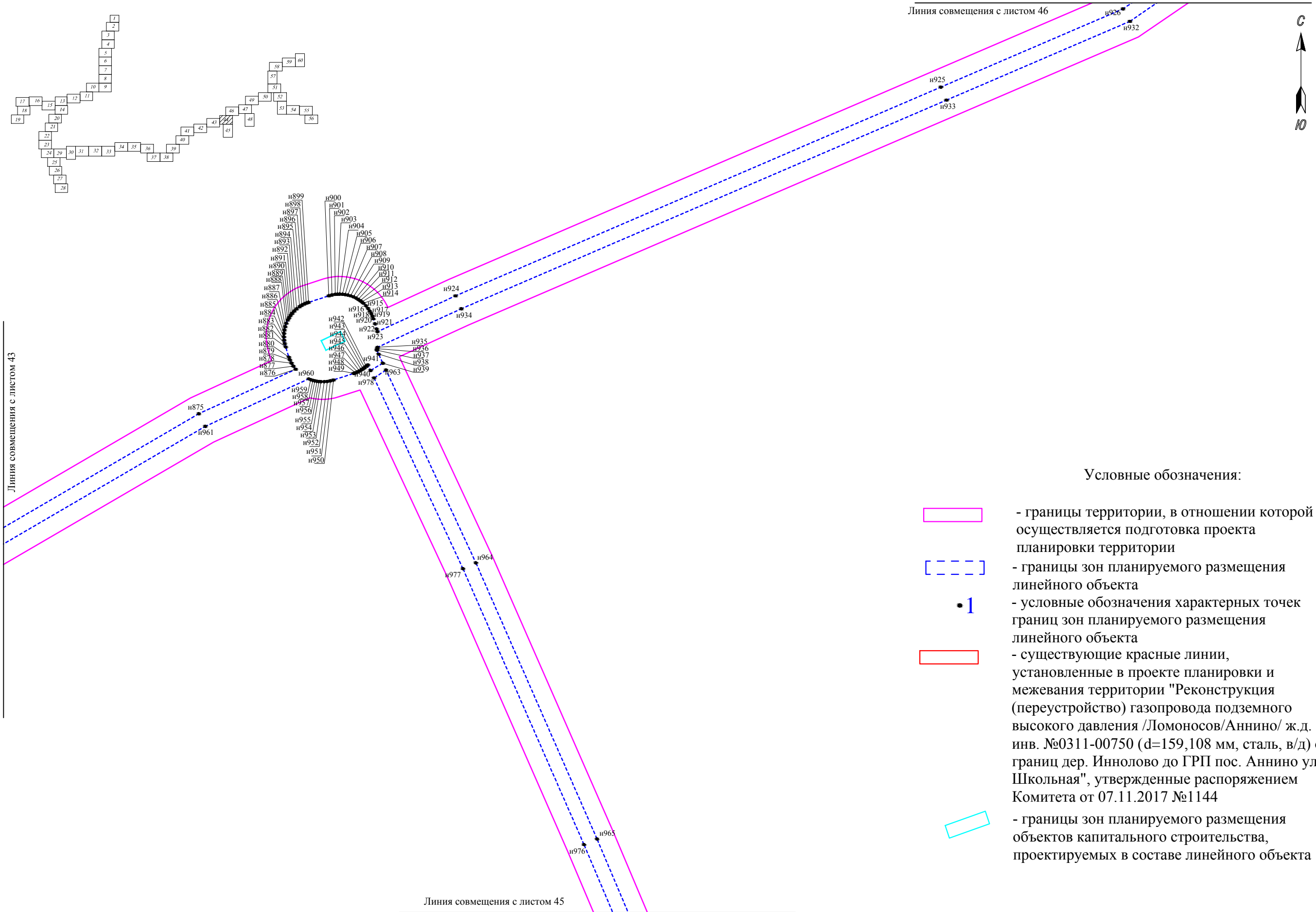
Линия совмещения с листом 42








Линия совмещения с листом 44

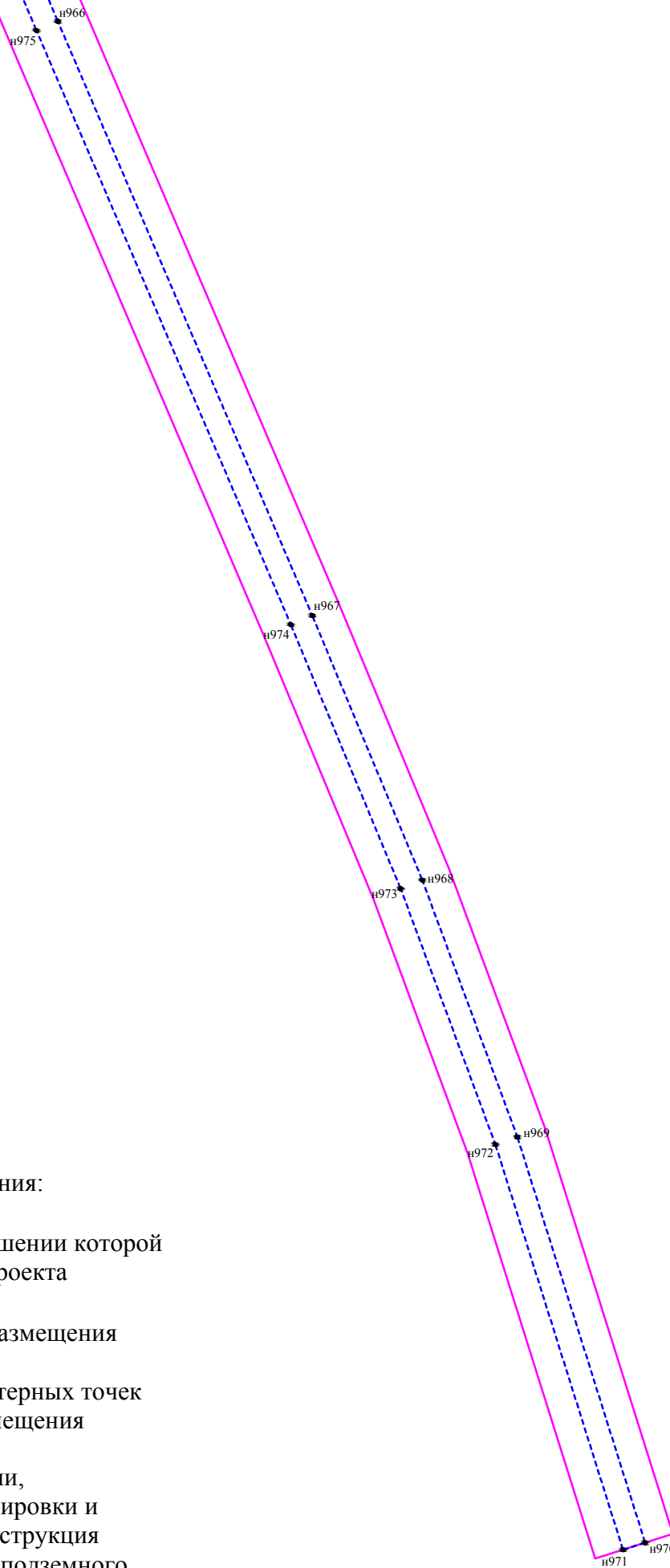
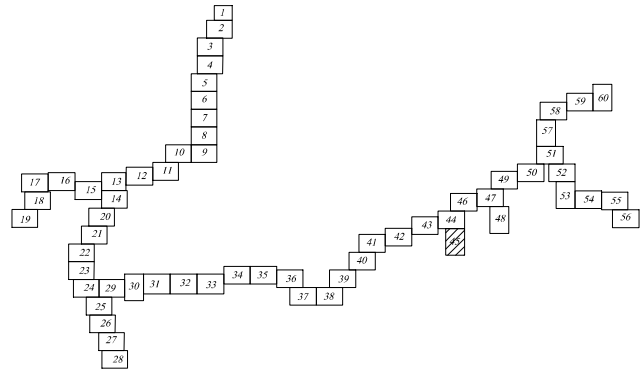
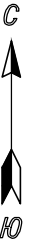
Условные обозначения:

-  - границы территории, в отношении которой осуществляется подготовка проекта планировки территории
-  - границы зон планируемого размещения линейного объекта
-  - условные обозначения характерных точек границ зон планируемого размещения линейного объекта
-  - существующие красные линии, установленные в проекте планировки и межевания территории "Реконструкция (переустройство) газопровода подземного высокого давления /Ломоносов/Аннино/ ж.д. инв. №0311-00750 (d=159,108 мм, сталь, в/д) от границ дер. Иннолово до ГРП пос. Аннино ул. Школьная", утвержденные распоряжением Комитета от 07.11.2017 №1144
-  - границы зон планируемого размещения объектов капитального строительства, проектируемых в составе линейного объекта








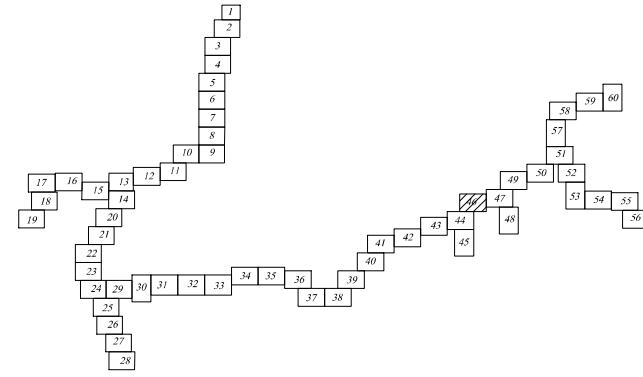
Условные обозначения:

-  - границы территории, в отношении которой осуществляется подготовка проекта планировки территории
-  - границы зон планируемого размещения линейного объекта
-  - условные обозначения характерных точек границ зон планируемого размещения линейного объекта
-  - существующие красные линии, установленные в проекте планировки и межевания территории "Реконструкция (переустройство) газопровода подземного высокого давления /Ломоносов/Аннино/ ж.д. инв. №0311-00750 (d=159,108 мм, сталь, в/д) от границ дер. Иннолово до ГРП пос. Аннино ул. Школьная", утвержденные распоряжением Комитета от 07.11.2017 №1144
-  - границы зон планируемого размещения объектов капитального строительства, проектируемых в составе линейного объекта








Условные обозначения:

-  - границы территории, в отношении которой осуществляется подготовка проекта планировки территории
-  - границы зон планируемого размещения линейного объекта
-  - условные обозначения характерных точек границ зон планируемого размещения линейного объекта
-  - существующие красные линии, установленные в проекте планировки и межевания территории "Реконструкция (переустройство) газопровода подземного высокого давления /Ломоносов/Аннино/ ж.д. инв. №0311-00750 (d=159,108 мм, сталь, в/д) от границ дер. Иннолово до ГРП пос. Аннино ул. Школьная", утвержденные распоряжением Комитета от 07.11.2017 №1144
-  - границы зон планируемого размещения объектов капитального строительства, проектируемых в составе линейного объекта



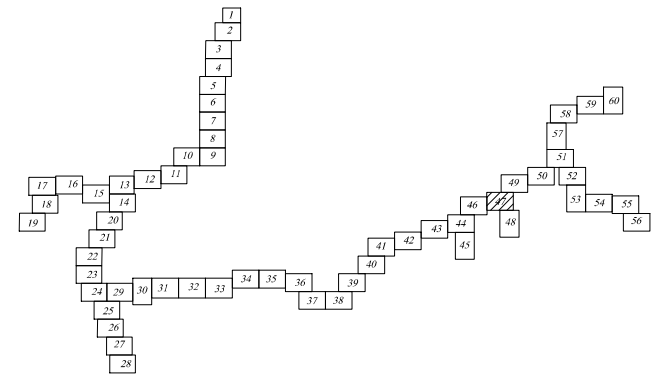
Линия совмещения с листом 47

Условные обозначения:

-  - границы территории, в отношении которой осуществляется подготовка проекта планировки территории
-  - границы зон планируемого размещения линейного объекта
-  - условные обозначения характерных точек границ зон планируемого размещения линейного объекта
-  - существующие красные линии, установленные в проекте планировки и межевания территории "Реконструкция (переустройство) газопровода подземного высокого давления /Ломоносов/Аннино/ ж.д. инв. №0311-00750 (d=159,108 мм, сталь, в/д) от границ дер. Иннолово до ГРП пос. Аннино ул. Школьная", утвержденные распоряжением Комитета от 07.11.2017 №1144
-  - границы зон планируемого размещения объектов капитального строительства, проектируемых в составе линейного объекта



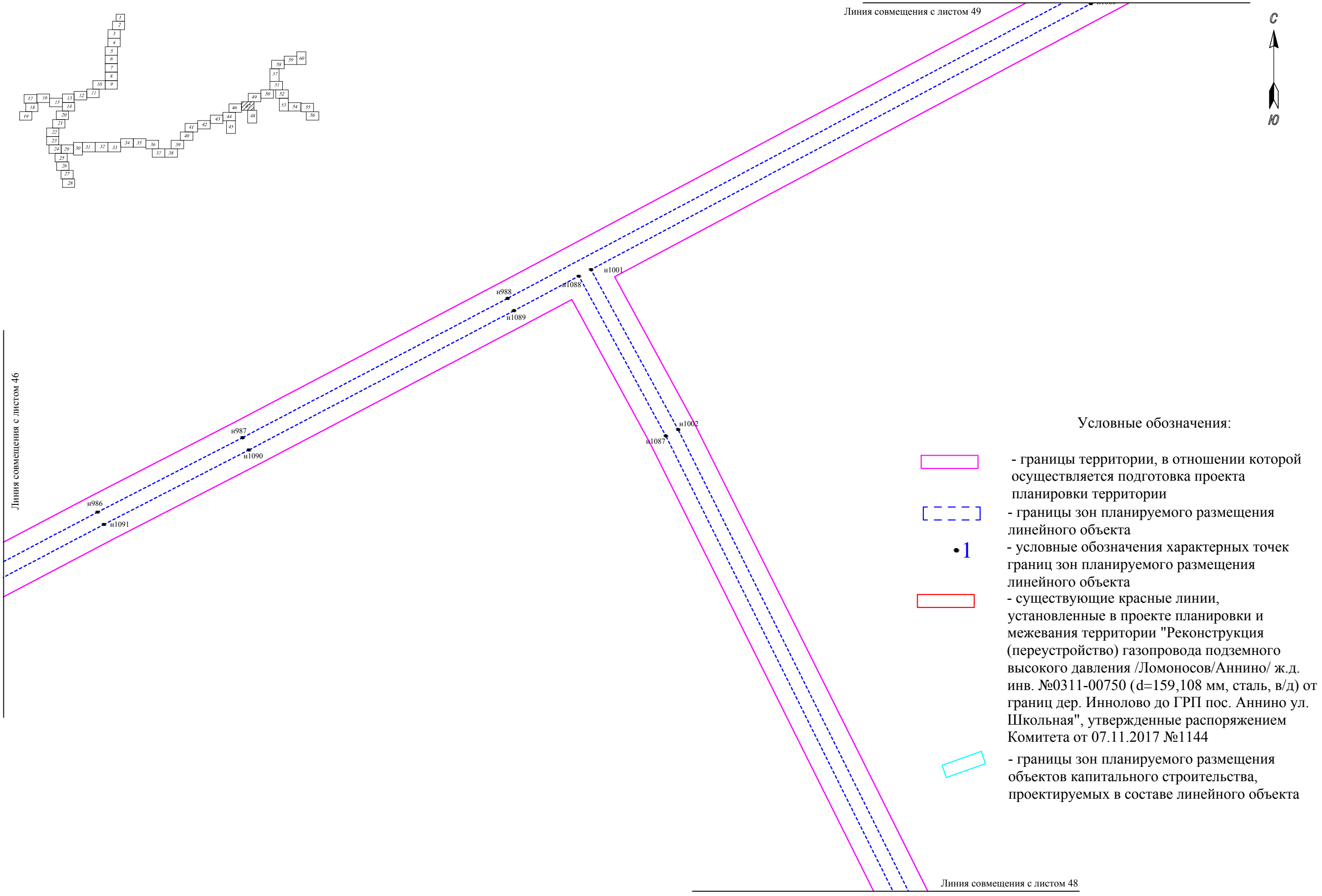
Линия совмещения с листом 44








Линия совмещения с листом 49



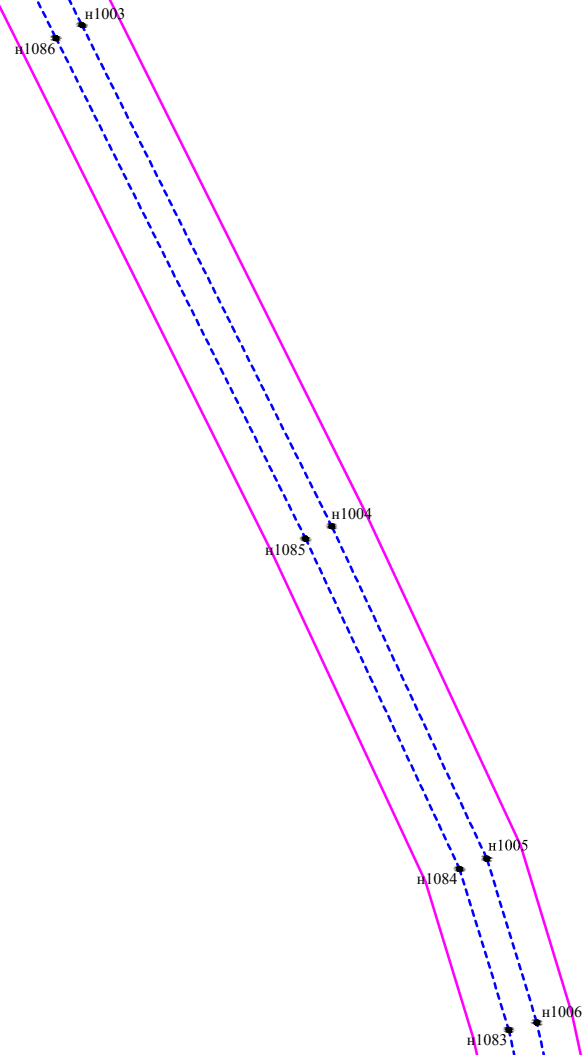
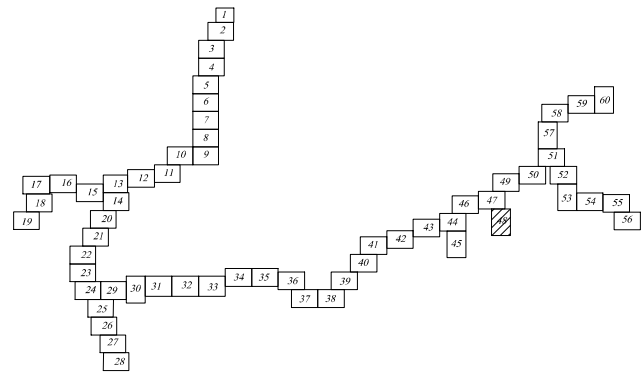
Линия совмещения с листом 46








Условные обозначения:

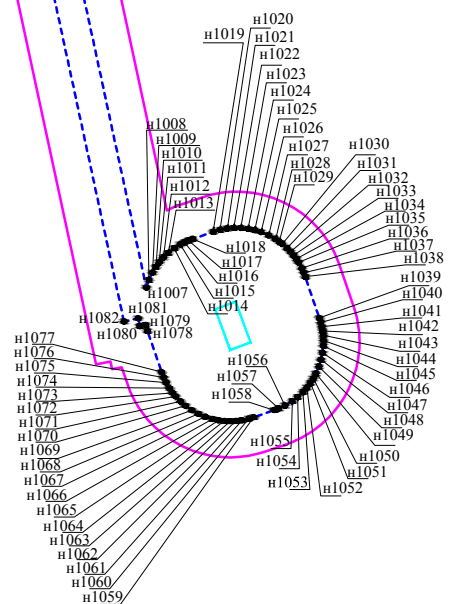
-  - границы территории, в отношении которой осуществляется подготовка проекта планировки территории
-  - границы зон планируемого размещения линейного объекта
-  - условные обозначения характерных точек границ зон планируемого размещения линейного объекта
-  - существующие красные линии, установленные в проекте планировки и межевания территории "Реконструкция (переустройство) газопровода подземного высокого давления /Ломоносов/Аннино/ ж.д. инв. №0311-00750 (d=159,108 мм, сталь, в/д) от границ дер. Иннолово до ГРП пос. Аннино ул. Школьная", утвержденные распоряжением Комитета от 07.11.2017 №1144
-  - границы зон планируемого размещения объектов капитального строительства, проектируемых в составе линейного объекта

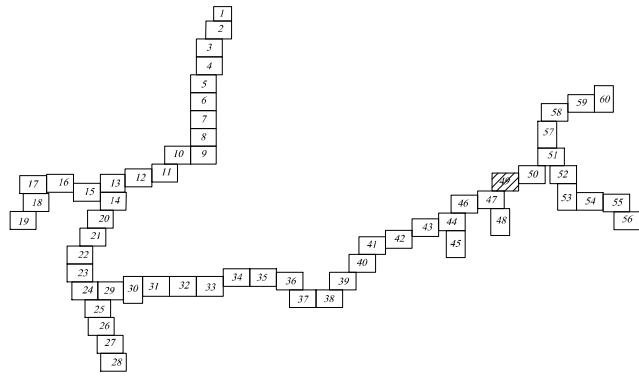
Линия совмещения с листом 48








Условные обозначения:

-  - границы территории, в отношении которой осуществляется подготовка проекта планировки территории
-  - границы зон планируемого размещения линейного объекта
-  - условные обозначения характерных точек границ зон планируемого размещения линейного объекта
-  - существующие красные линии, установленные в проекте планировки и межевания территории "Реконструкция (переустройство) газопровода подземного высокого давления /Ломоносов/Аннино/ ж.д. инв. №0311-00750 (d=159,108 мм, сталь, в/д) от границ дер. Иннолово до ГРП пос. Аннино ул. Школьная", утвержденные распоряжением Комитета от 07.11.2017 №1144
-  - границы зон планируемого размещения объектов капитального строительства, проектируемых в составе линейного объекта






Условные обозначения:

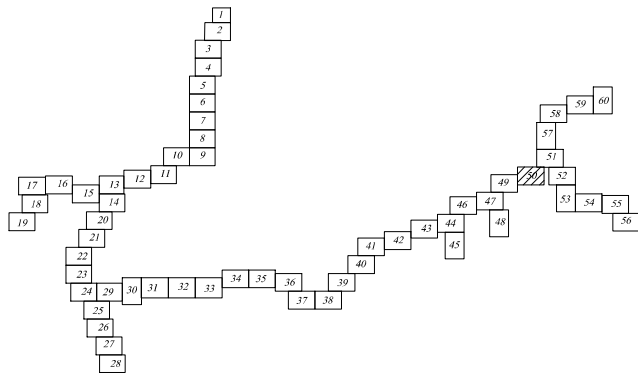
-  - границы территории, в отношении которой осуществляется подготовка проекта планировки территории
-  - границы зон планируемого размещения линейного объекта
-  - условные обозначения характерных точек границ зон планируемого размещения линейного объекта
-  - существующие красные линии, установленные в проекте планировки и межевания территории "Реконструкция (переустройство) газопровода подземного высокого давления /Ломоносов/Аннино/ ж.д. инв. №0311-00750 (d=159,108 мм, сталь, в/д) от границ дер. Иннолово до ГРП пос. Аннино ул. Школьная", утвержденные распоряжением Комитета от 07.11.2017 №1144
-  - границы зон планируемого размещения объектов капитального строительства, проектируемых в составе линейного объекта

Линия совмещения с листом 47

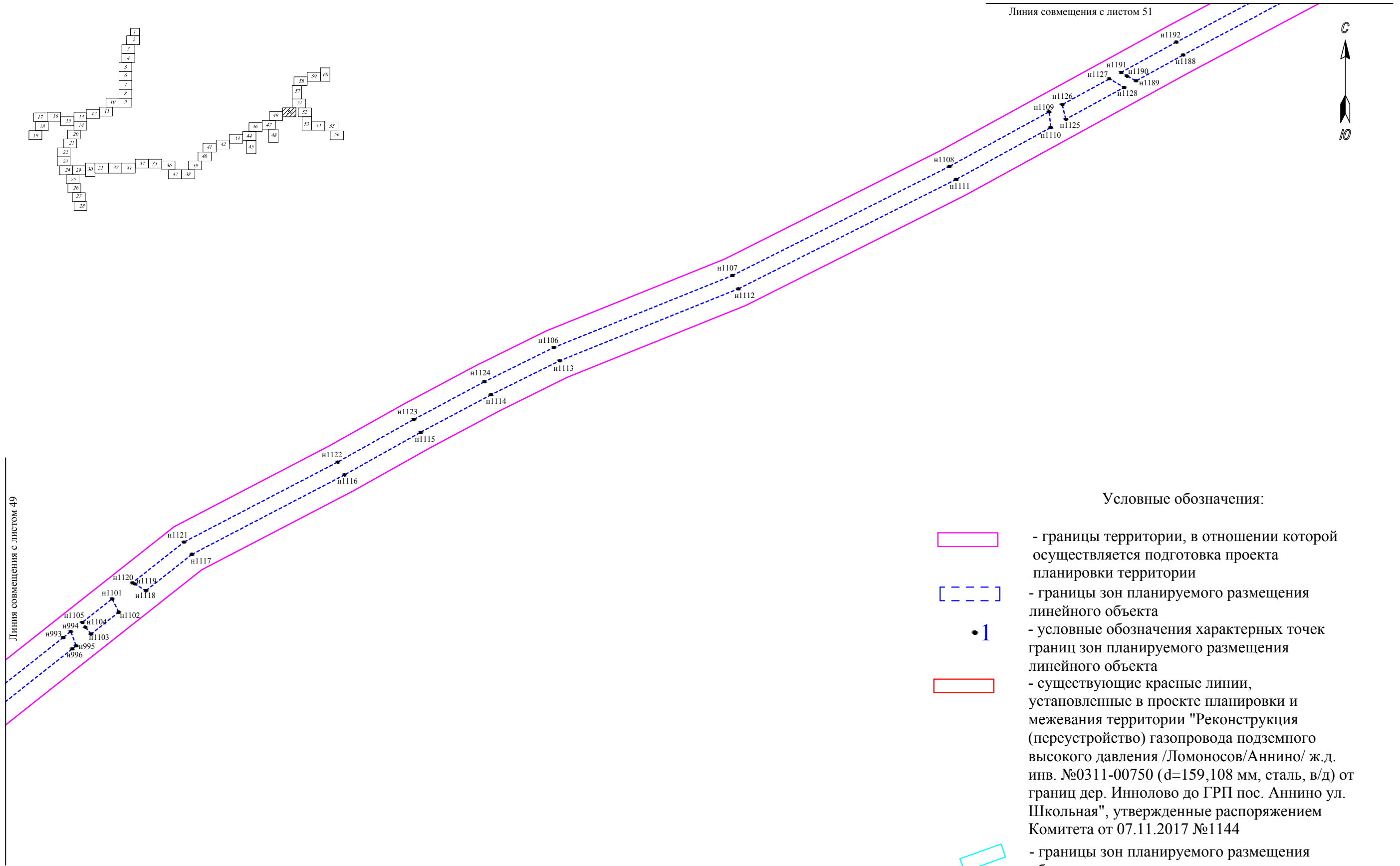


Линия совмещения с листом 50






Линия совмещения с листом 51



Линия совмещения с листом 49



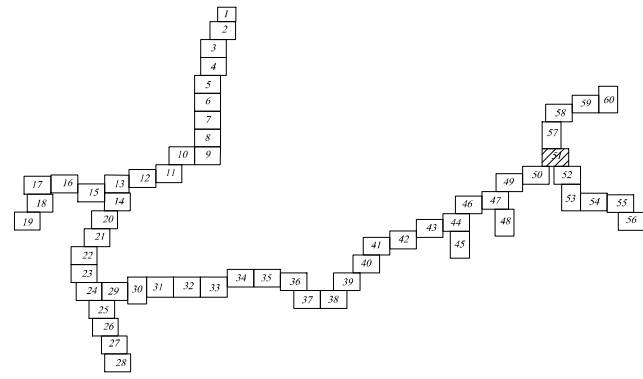
Условные обозначения:

-  - границы территории, в отношении которой осуществляется подготовка проекта планировки территории
-  - границы зон планируемого размещения линейного объекта
-  - условные обозначения характерных точек границ зон планируемого размещения линейного объекта
-  - существующие красные линии, установленные в проекте планировки и межевания территории "Реконструкция (переустройство) газопровода подземного высокого давления /Ломоносов/Аннино/ ж.д. инв. №0311-00750 (d=159,108 мм, сталь, в/д) от границ дер. Иннолово до ГРП пос. Аннино ул. Школьная", утвержденные распоряжением Комитета от 07.11.2017 №1144
-  - границы зон планируемого размещения объектов капитального строительства, проектируемых в составе линейного объекта

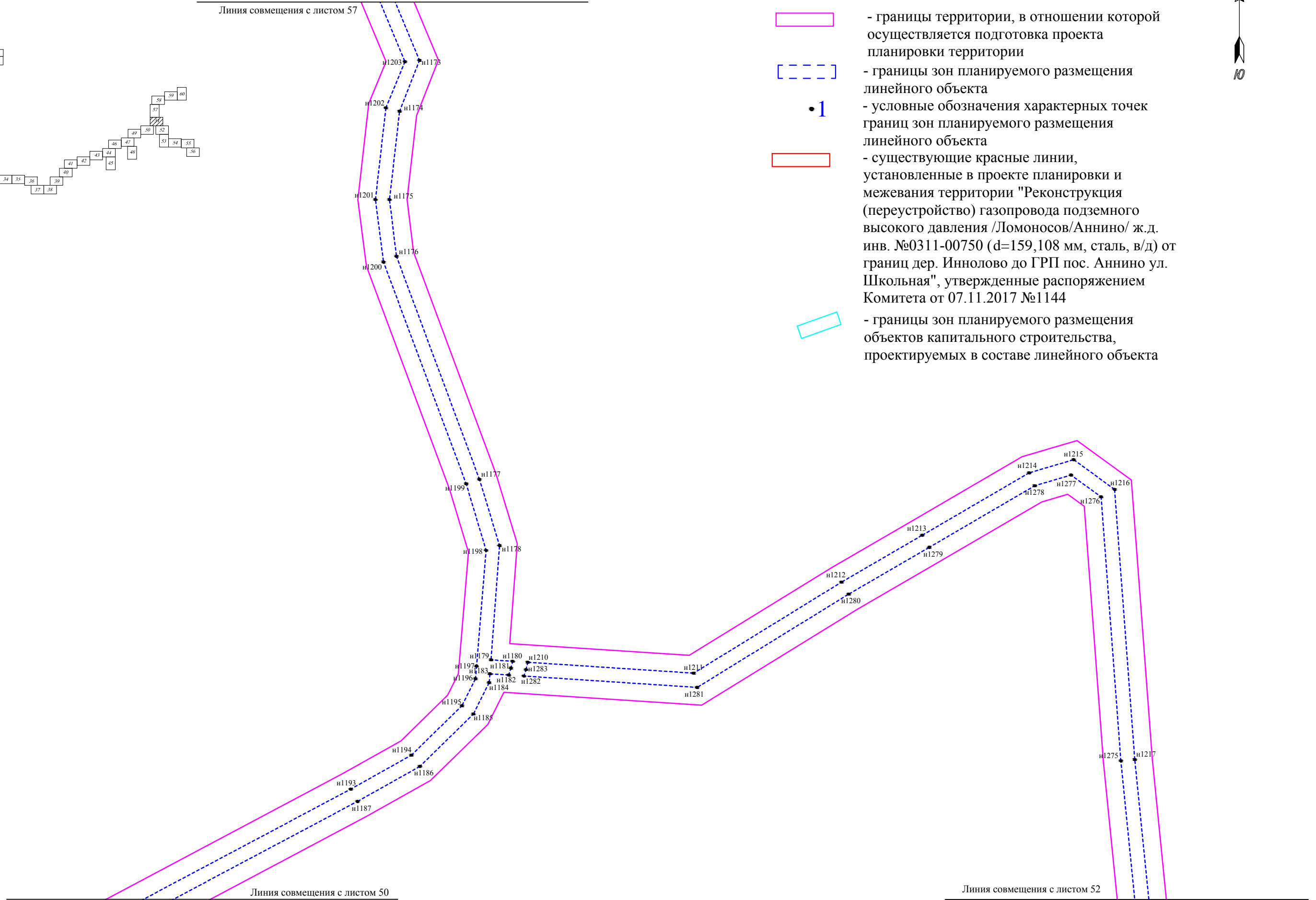
Условные обозначения:



- границы территории, в отношении которой осуществляется подготовка проекта планировки территории
- границы зон планируемого размещения линейного объекта
- 1 - условные обозначения характерных точек границ зон планируемого размещения линейного объекта
- существующие красные линии, установленные в проекте планировки и межевания территории "Реконструкция (переустройство) газопровода подземного высокого давления /Ломоносов/Аннино/ ж.д. инв. №0311-00750 (d=159,108 мм, сталь, в/д) от границ дер. Иннолово до ГРП пос. Аннино ул. Школьная", утвержденные распоряжением Комитета от 07.11.2017 №1144
- границы зон планируемого размещения объектов капитального строительства, проектируемых в составе линейного объекта

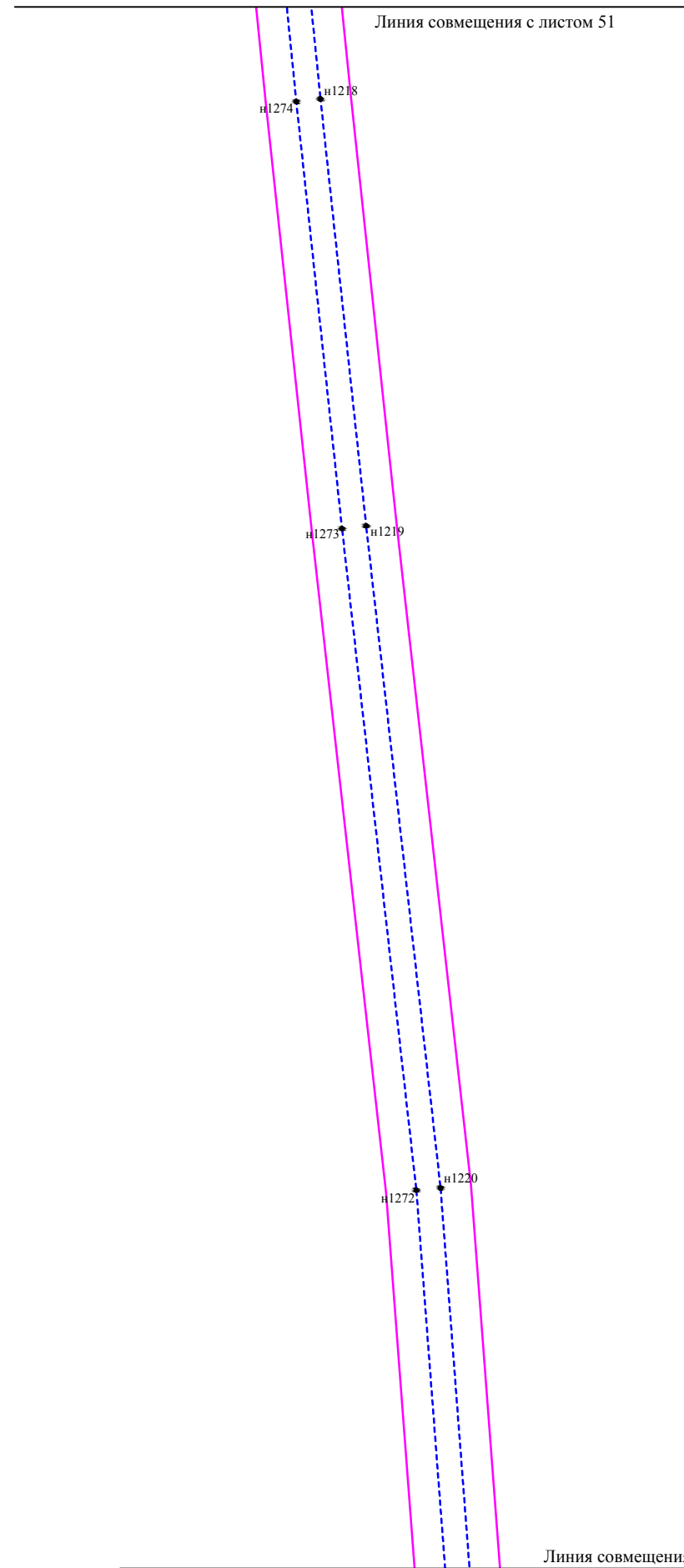
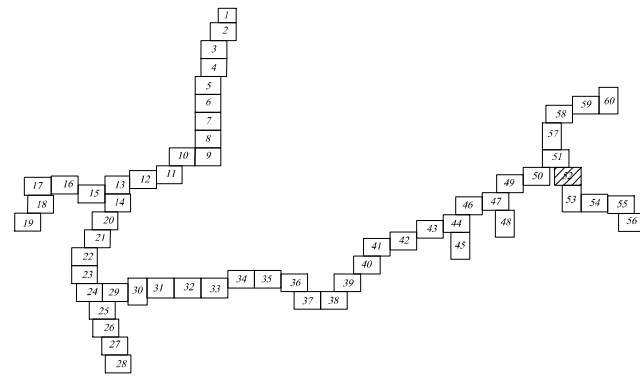


Линия совмещения с листом 57








Линия совмещения с листом 50

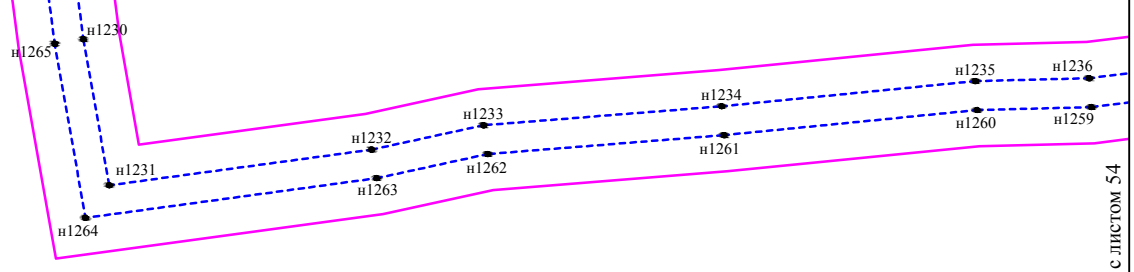
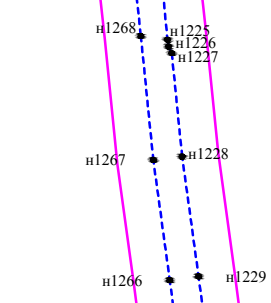
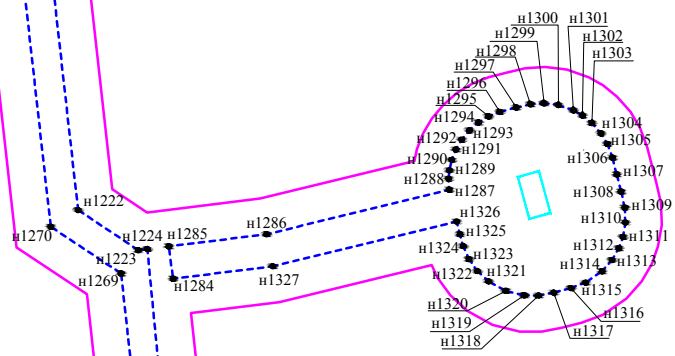
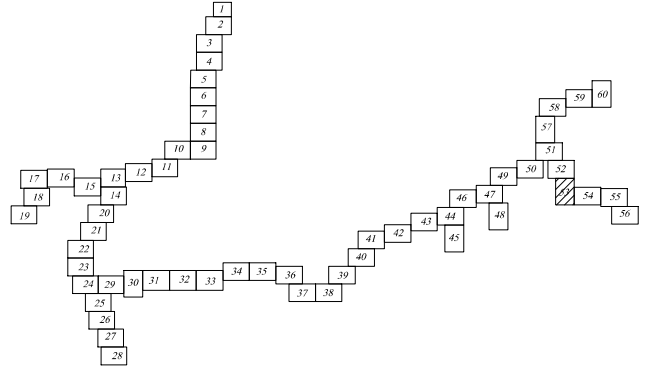
Линия совмещения с листом 52








Условные обозначения:

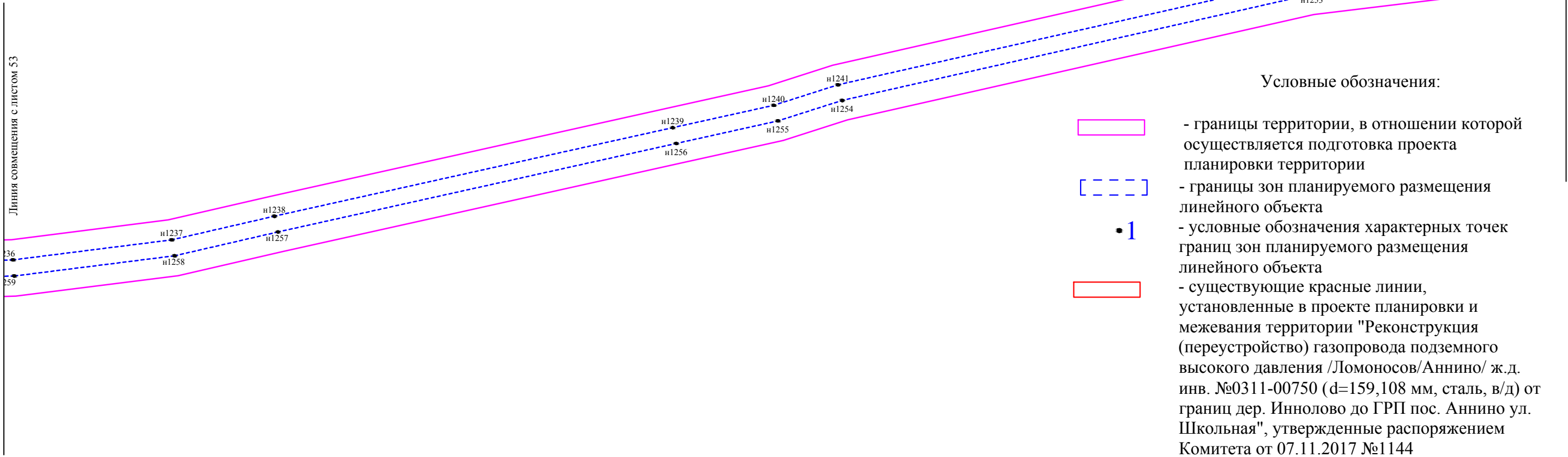
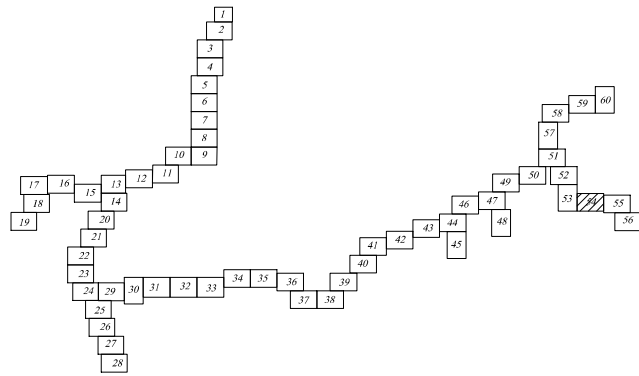
-  - границы территории, в отношении которой осуществляется подготовка проекта планировки территории
-  - границы зон планируемого размещения линейного объекта
-  - условные обозначения характерных точек границ зон планируемого размещения линейного объекта
-  - существующие красные линии, установленные в проекте планировки и межевания территории "Реконструкция (переустройство) газопровода подземного высокого давления /Ломоносов/Аннино/ ж.д. инв. №0311-00750 (d=159,108 мм, сталь, в/д) от границ дер. Иннолово до ГРП пос. Аннино ул. Школьная", утвержденные распоряжением Комитета от 07.11.2017 №1144
-  - границы зон планируемого размещения объектов капитального строительства, проектируемых в составе линейного объекта

Линия совмещения с листом 53








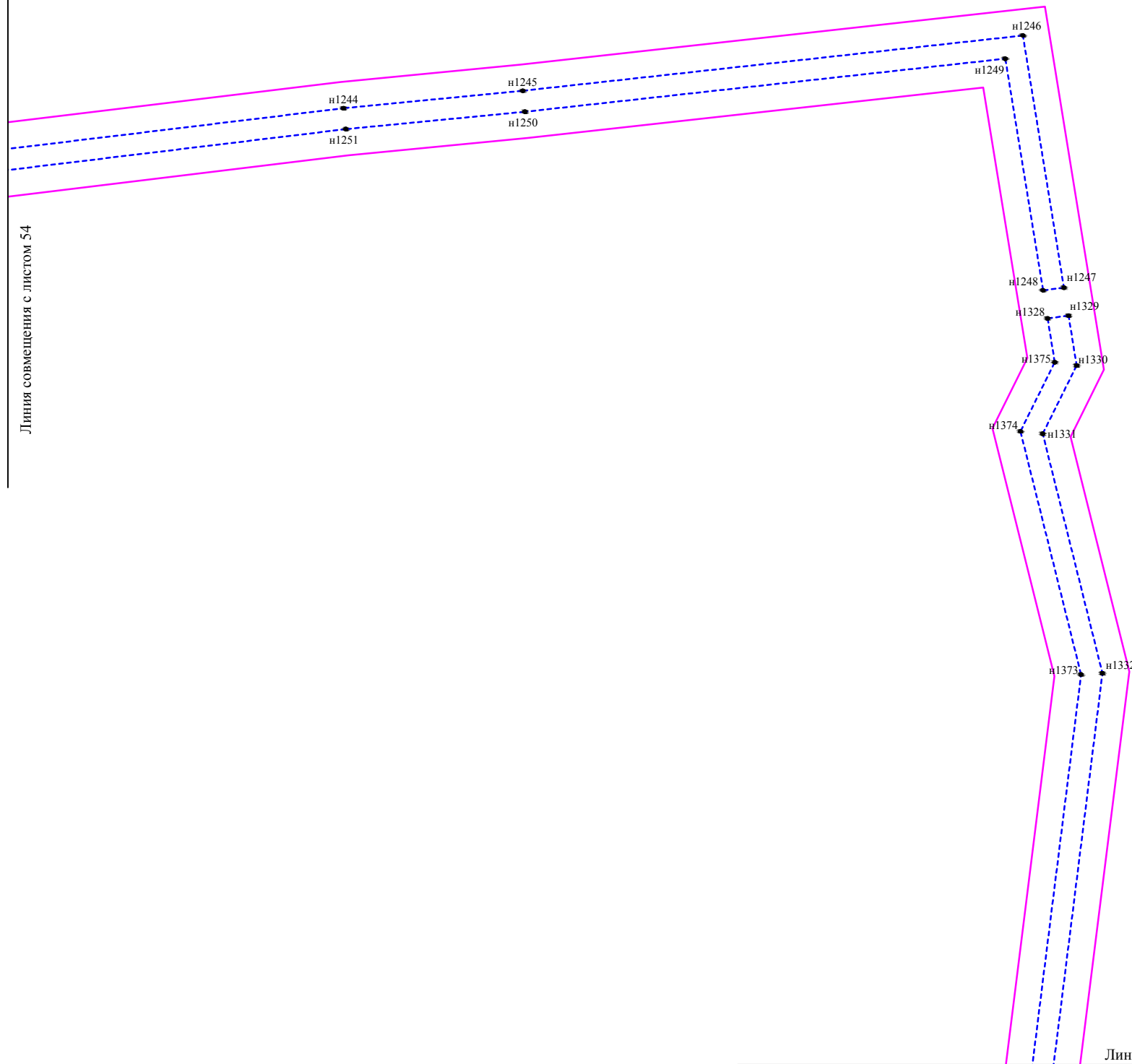
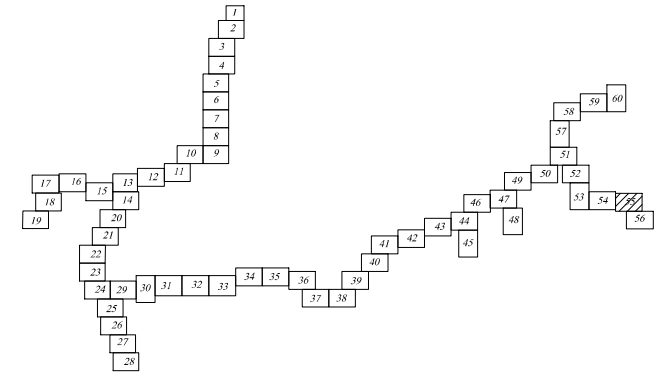
Условные обозначения:

-  - границы территории, в отношении которой осуществляется подготовка проекта планировки территории
-  - границы зон планируемого размещения линейного объекта
-  - условные обозначения характерных точек границ зон планируемого размещения линейного объекта
-  - существующие красные линии, установленные в проекте планировки и межевания территории "Реконструкция (переустройство) газопровода подземного высокого давления /Ломоносов/Аннино/ ж.д. инв. №0311-00750 (d=159,108 мм, сталь, в/д) от границ дер. Иннолово до ГРП пос. Аннино ул. Школьная", утвержденные распоряжением Комитета от 07.11.2017 №1144
-  - границы зон планируемого размещения объектов капитального строительства, проектируемых в составе линейного объекта








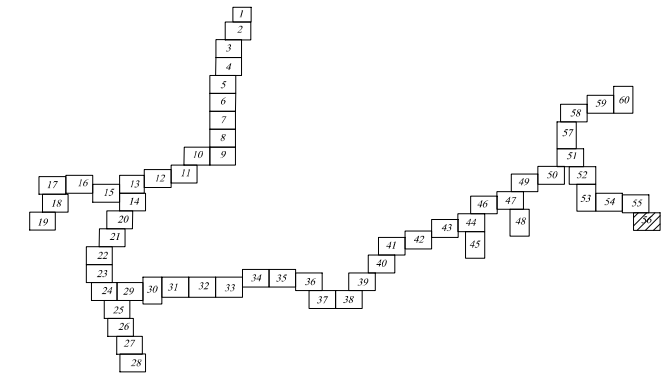
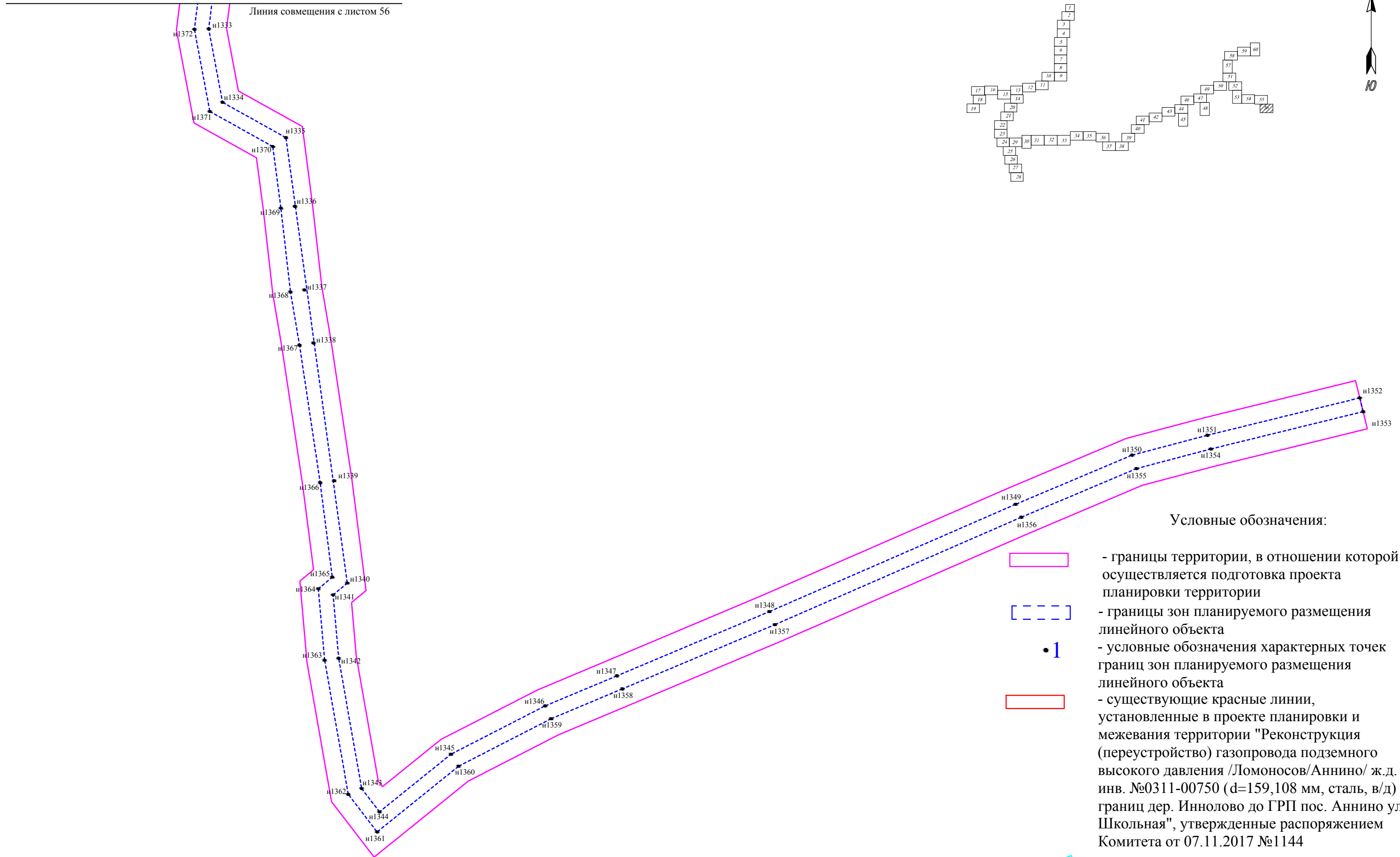
Условные обозначения:

-  - границы территории, в отношении которой осуществляется подготовка проекта планировки территории
-  - границы зон планируемого размещения линейного объекта
-  - условные обозначения характерных точек границ зон планируемого размещения линейного объекта
-  - существующие красные линии, установленные в проекте планировки и межевания территории "Реконструкция (переустройство) газопровода подземного высокого давления /Ломоносов/Аннино/ ж.д. инв. №0311-00750 (d=159,108 мм, сталь, в/д) от границ дер. Иннолово до ГРП пос. Аннино ул. Школьная", утвержденные распоряжением Комитета от 07.11.2017 №1144
-  - границы зон планируемого размещения объектов капитального строительства, проектируемых в составе линейного объекта








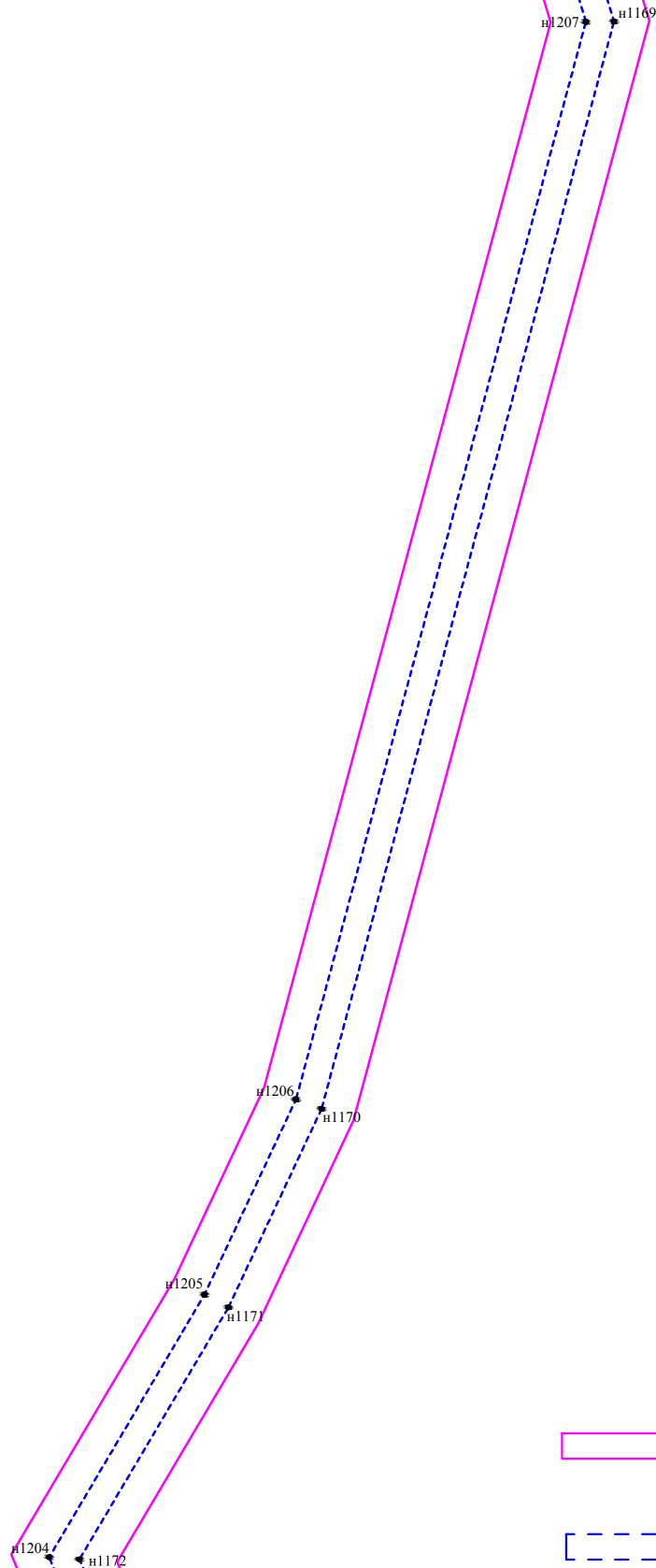
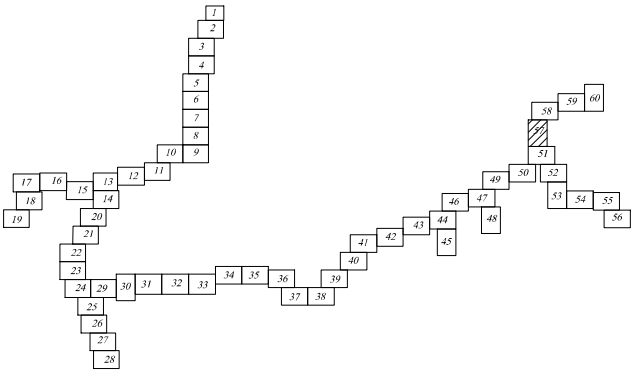
Условные обозначения:

-  - границы территории, в отношении которой осуществляется подготовка проекта планировки территории
-  - границы зон планируемого размещения линейного объекта
-  1 - условные обозначения характерных точек границ зон планируемого размещения линейного объекта
-  - существующие красные линии, установленные в проекте планировки и межевания территории "Реконструкция (переустройство) газопровода подземного высокого давления /Ломоносов/Аннино/ ж.д. инв. №0311-00750 (d=159,108 мм, сталь, в/д) от границ дер. Иннолово до ГРП пос. Аннино ул. Школьная", утвержденные распоряжением Комитета от 07.11.2017 №1144
-  - границы зон планируемого размещения объектов капитального строительства, проектируемых в составе линейного объекта









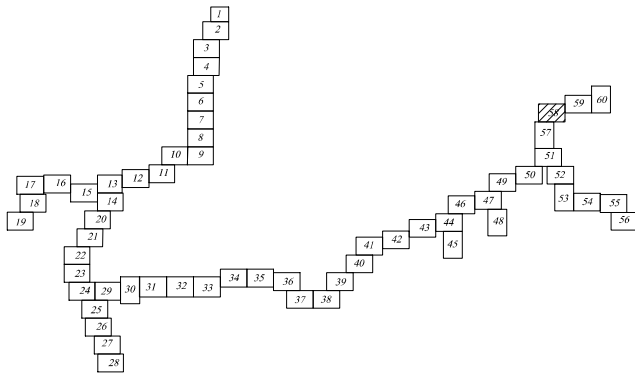
Условные обозначения:

-  - границы территории, в отношении которой осуществляется подготовка проекта планировки территории
-  - границы зон планируемого размещения линейного объекта
-  1 - условные обозначения характерных точек границ зон планируемого размещения линейного объекта
-  - существующие красные линии, установленные в проекте планировки и межевания территории "Реконструкция (переустройство) газопровода подземного высокого давления /Ломоносов/Аннино/ ж.д. инв. №0311-00750 (d=159,108 мм, сталь, в/д) от границ дер. Иннолово до ГРП пос. Аннино ул. Школьная", утвержденные распоряжением Комитета от 07.11.2017 №1144
-  - границы зон планируемого размещения объектов капитального строительства, проектируемых в составе линейного объекта













Условные обозначения:

-  - границы территории, в отношении которой осуществляется подготовка проекта планировки территории
-  - границы зон планируемого размещения линейного объекта
-  - условные обозначения характерных точек границ зон планируемого размещения линейного объекта
-  - существующие красные линии, установленные в проекте планировки и межевания территории "Реконструкция (переустройство) газопровода подземного высокого давления /Ломоносов/Аннино/ ж.д. инв. №0311-00750 (d=159,108 мм, сталь, в/д) с границ дер. Иннолово до ГРП пос. Аннино ул Школьная", утвержденные распоряжением Комитета от 07.11.2017 №1144
-  - границы зон планируемого размещения объектов капитального строительства, проектируемых в составе линейного объекта

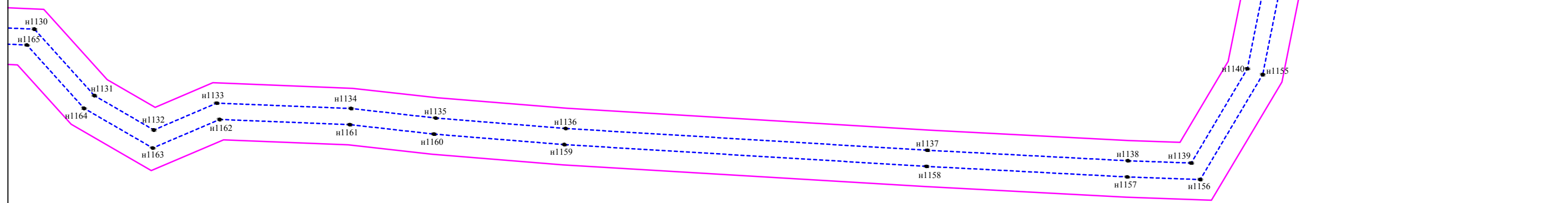


Условные обозначения:

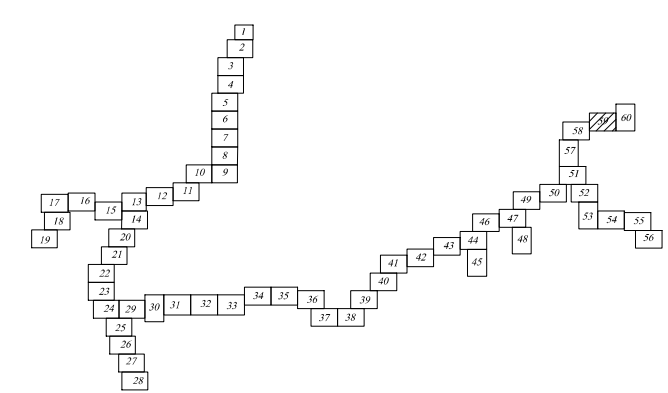
-  - границы территории, в отношении которой осуществляется подготовка проекта планировки территории
-  - границы зон планируемого размещения линейного объекта
-  1 - условные обозначения характерных точек границ зон планируемого размещения линейного объекта
-  - существующие красные линии, установленные в проекте планировки и межевания территории "Реконструкция (переустройство) газопровода подземного высокого давления /Ломоносов/Аннино/ ж.д. инв. №0311-00750 (d=159,108 мм, сталь, в/д) от границ дер. Иннолово до ГРП пос. Аннино ул. Школьная", утвержденные распоряжением Комитета от 07.11.2017 №1144
-  - границы зон планируемого размещения объектов капитального строительства, проектируемых в составе линейного объекта

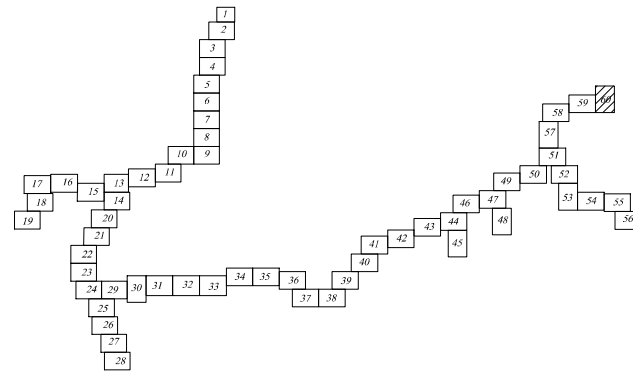
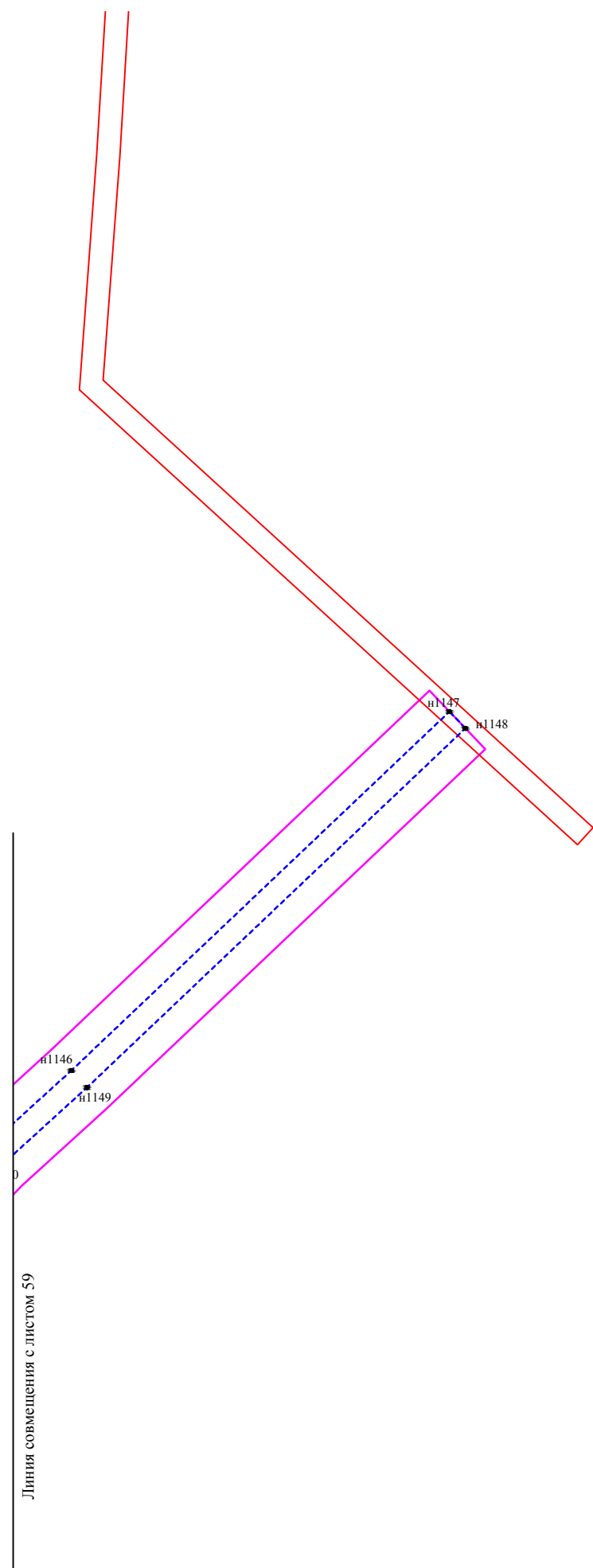
-  - границы территории, в отношении которой осуществляется подготовка проекта планировки территории
-  - границы зон планируемого размещения линейного объекта
-  - условные обозначения характерных точек границ зон планируемого размещения линейного объекта
-  - существующие красные линии, установленные в проекте планировки и межевания территории "Реконструкция (переустройство) газопровода подземного высокого давления /Ломоносов/Аннино/ ж.д. инв. №0311-00750 (d=159,108 мм, сталь, в/д) от границ дер. Иннолово до ГРП пос. Аннино ул. Школьная", утвержденные распоряжением Комитета от 07.11.2017 №1144
-  - границы зон планируемого размещения объектов капитального строительства, проектируемых в составе линейного объекта

Линия совмещения с листом 58








Линия совмещения с листом 60





Условные обозначения:

-  - границы территории, в отношении которой осуществляется подготовка проекта планировки территории
-  - границы зон планируемого размещения линейного объекта
-  - условные обозначения характерных точек границ зон планируемого размещения линейного объекта
-  - существующие красные линии, установленные в проекте планировки и межевания территории "Реконструкция (переустройство) газопровода подземного высокого давления /Ломоносов/Аннино/ ж.д. инв. №0311-00750 (d=159,108 мм, сталь, в/д) от границ дер. Иннолово до ГРП пос. Аннино ул. Школьная", утвержденные распоряжением Комитета от 07.11.2017 №1144
-  - границы зон планируемого размещения объектов капитального строительства, проектируемых в составе линейного объекта

Положение о размещении линейного объекта

1. Наименование, основные характеристики и назначение планируемых для размещения линейных объектов, а также линейных объектов, подлежащих реконструкции в связи с изменением их местоположения

Проект планировки территории и проект межевания территории для размещения линейного объекта: «Газопровод межпоселковый от ГРС «Большевик ГПЗ» до д. Алакюля, п. Ропша, д. Рапполово, д. Тиммолово, д. Капорское, д. Пигелево, д. Куттузи Ломоносовского района».

В качестве топлива используется природный газ с теплотворной способностью $Q_{рН}=8000$ ккал/м³; $\rho=0,683$ кг/м³.

Проектом предусматривается проектирование межпоселкового газопровода от ГРС «Большевик ГПЗ» до д. Алакюля, п. Ропша, д. Рапполово д. Тиммолово, д. Капорское, д. Пигелево, д. Куттузи Ломоносовского района.

Показатели системы газоснабжения

Таблица 1

Наименование	Единица измерения	Количество	Примечание
Газопровод высокого давления II категории:			
<u>Подземный:</u>			
- Сталь 273x5,0 ГОСТ 10704-91 в изол. ус. типа	м	1,0	С учетом прокладки г/п змейкой
- ПЭ 100 ГАЗ SDR11-315x28,6	м	17981,0	
- ПЭ 100 ГАЗ SDR11-63x5,8	м	101,5	
- ПЭ 100 ГАЗ SDR11-225x20,5	м	1341,0	
- ПЭ 100 ГАЗ SDR11-160x14,6	м	233,0	
- ПЭ 100 ГАЗ SDR11-110x10,0	м	14,5	
<u>Надземный:</u>			
- Сталь 57x3,5 ГОСТ 10704-91	м	12,5	
- Сталь 89x3,5 ГОСТ 10704-91	м	2,5	
- Сталь 108x4,0 ГОСТ 10704-91	м	2,5	
- Сталь 159x4,5 ГОСТ 10704-91	м	1,5	
- Вход газ-да из земли 63x57 (L=3,6м)	шт.	5	
- Вход газ-да из земли 160x159 (L=3,6м)	шт.	1	
- Вход газ-да из земли 110x108 (L=3,6м)	шт.	1	
- Вход газ-да из земли 315x273 (L=3,6м)	шт.	1	

Итого:	м	19719,8	
Газопровод среднего давления <i>Подземный:</i> ПЭ 100 ГАЗ SDR11-110x10,0 ПЭ 100 ГАЗ SDR11-225x20,5 <i>Надземный:</i> Сталь 108x4,0 ГОСТ 10704-91 Сталь 219x4,5 ГОСТ 10704-91 Вход газ-да из земли 225x219 (L=3,6м) Вход газ-да из земли 110x108 (L=3,6м)	м м м м шт. шт.	562,0 1762,5 2,5 3,0 1 1	С учетом прокладки г/п змейкой
Итого:	м	2337,2	
Итого по проекту:	м	22057,0	
Отключающие устройства: Задвижка АVK клиновья с ПЭ пат. DN 300 Кран ПЭ КН-110 Кран ПЭ КНР-225 Кран ПЭ КНР-160 Кран ПЭ КН-63 Кран КШИ-100ф Кран КШИ-50ф Кран КШИ-80ф Кран КШИ-150ф Кран КШИ-200ф	шт. шт. шт. шт. шт. шт. шт. шт. шт. шт.	4 1 2 1 4 2 5 1 1 1	
Пункт редуцирования газа (ПРГ): ШРП-НОРД-Dival 600/40-2.01 ШРП-НОРД-Norval 50-2.01.01 ШРП-НОРД-Dival 600/40-2.01.01 ШРП-НОРД-Norval 50-2.01 ШРП-НОРД-Norval 80-2.02	шт. шт. шт. шт. шт.	4 1 1 1 1	

Предусматривается для транспортировки природного газа.

Газопровод высокого давления (2 категории),

Газопровод среднего давления,

Относится к опасным производственным объектам

Класс пожарной опасности III

Уровень ответственности – нормальный

Вариант трассы газопровода является оптимальным для газоснабжения деревень вдоль которых проектируется межпоселковый газопровод высокого давления.

Проектируемая трасса начинается от места врезки в существующий газопровод высокого давления ст. Ø 325 мм., пересекает а/д "Аннино - Разбегаево". Далее проектируемый газопровод высокого давления прокладывается вдоль дороги ведущей к СНТ «Аннинские просторы».

Затем проектируемый газопровод высокого давления прокладывается вдоль улицы Алмазная в СНТ «Алмазное». Далее проектируемый газопровод высокого давления прокладывается по улице Якутской, затем по Янтарной улице. Затем проектируемый газопровод прокладывается вдоль улицы до КП «Уютное». Устанавливается ПРГ № 1. Проектируемый газопровод высокого давления имеет ответвление в направлении к Стрельнинскому шоссе, и прокладывается по улице Сибилевская до улицы Луговая. Далее газопровод высокого давления пересекает р.Стрелка. Далее прокладка проектируемого газопровода продолжается вдоль Стрельнинского шоссе за полосой отвода. Далее проектируемый газопровод высокого давления от места ответвления у улицы Сибилевская прокладывается вдоль дороги по направлению к д. Алакюля в конечной точке газопровода устанавливается ПРГ № 2. Газопровод высокого давления перед д. Рапполово прокладывается в северо-восточном направлении до отвода к д. Тиммолово. Проектируемая трасса газопровода в южном направлении прокладывается вдоль дороги к д. Тиммолово и устанавливается ПРГ № 3. Далее от развилки на д. Тиммолово проектируемый газопровод высокого давления в восточном направлении прокладывается до д. Кемпелево с установкой ПРГ № 4. Далее проектируемый газопровод продолжая прокладывается в восточном направлении до д. Капорское с установкой ПРГ № 5. Затем газопровод высокого давления прокладывается до ДНП «Аннинское» за полосой отвода вдоль а/д «Стрельна - Пески – Яльгелево», далее проектируемый газопровод прокладывается огибая ДНП «Аннинское» в северном направлении. Затем за ДНП «Аннинское» газопровод высокого давления поворачивает и прокладывается в восточном и затем в северо-восточном направлениях до врезки в газопровод высокого давления ПЭ 325х28,6. Попутно в месте съезда с а/д «Стрельна - Пески – Яльгелево» к д. Кемярайзи устанавливается ПРГ № 6, и проектируемый газопровод среднего давления пересекает а/д «Стрельна - Пески – Яльгелево» и прокладывается вдоль дороги в южном направлении. Далее следующий отвод проектируемого газопровода в месте съезда с а/д «Стрельна - Пески – Яльгелево» к д. Пигелево. Проектируемый газопровод пересекает а/д «Стрельна - Пески – Яльгелево» и прокладывается вдоль дороги в южном направлении с установкой ПРГ № 7. Проектируемый газопровод высокого давления имеет отвод перед ДНП «Аннинское» пересекая а/д «Стрельна - Пески – Яльгелево». Проектируемый газопровод высокого давления прокладывается вдоль дороги по направлению к ТСН «Нижний хутор». Газопровод высокого давления прокладывается до ПРГ № 8. ПРГ № 8 устанавливается перед д. Кутузи. Далее проектируемый газопровод среднего давления прокладывается вдоль проезда через ТСН «Нижний хутор» по направлению к д. Кутузи.

Максимальный расчетный часовой расход природного газа на индивидуально-бытовые нужды населения определен по сумме номинальных расходов газа газовыми приборами, принимаемых по техническим характеристикам приборов, с учетом коэффициента одновременности их действия в соответствии с п.3.20 СП 42-101-2003.

Таблица 2

Наименование	Единица измерения	Количество	Примечание
Общий часовой расход газа с учетом перспективы газоснабжения	м ³ /час	13126,57	-
Годовой расход газа	млн.м ³ /год	24,943	-

Расчет годовой потребности в газе на индивидуально-бытовые нужды населения произведен, исходя из существующей численности населения, снабжаемого газом, по нормам расхода теплоты на 1 человека в год в соответствии с п.3.11 СП 42-101-2003.

Расчет часовой и годовой потребности в газе на нужды отопления и горячего водоснабжения произведен, исходя из общей площади жилых домов, численности населения, снабжаемого газом, и укрупненных показателей максимального теплового потока на отопление жилых зданий на 1 м² общей площади и высокого теплового потока на горячее водоснабжение на 1 человека, проживающего в здании, принимаемых по приложениям 2 и 3 СП 30.13330.2016.

Линейные объекты, подлежащие реконструкции в связи с изменением их местоположения

Объекты, подлежащие реконструкции в связи с изменением их местоположения, отсутствуют.

2. Перечень субъектов Российской Федерации, перечень муниципальных районов, городских округов в составе субъектов Российской Федерации, перечень поселений, населенных пунктов, внутригородских территорий городов федерального значения, на территориях которых устанавливаются зоны планируемого размещения линейных объектов

Границы зон планируемого размещения линейного объекта устанавливаются на территории:

- д. Иннолово Аннинского городского поселения Ломоносовского муниципального района Ленинградской области;
- д. Алакюля Аннинского городского поселения Ломоносовского муниципального района Ленинградской области;
- д. Тиммолово Аннинского городского поселения Ломоносовского муниципального района Ленинградской области;
- д. Кемпелово Аннинского городского поселения Ломоносовского муниципального района Ленинградской области;
- д. Капорское Аннинского городского поселения Ломоносовского муниципального района Ленинградской области;
- д. Пигелево Аннинского городского поселения Ломоносовского муниципального района Ленинградской области;

- д. Куттузи Аннинского городского поселения Ломоносовского муниципального района Ленинградской области;
- пос. Аннино Аннинского городского поселения Ломоносовского муниципального района Ленинградской области;
- д. Олики Ропшинского городского поселения Ломоносовского муниципального района Ленинградской области.

3. Перечень координат характерных точек границ зон планируемого размещения линейных объектов

Таблица 3

МСК 47 зона 2		
Обозначение характерных точек границы	Координаты, м	
	Х	У
1	2	3
контур 1		
н1	418984,71	2194177,39
н2	419034,65	2194205,04
н3	419080,98	2194230,48
н4	419145,91	2194267,38
н5	419189,27	2194291,84
н6	419264,98	2194334,26
н7	419278,17	2194342,53
н8	419312,83	2194352,82
н9	419318,52	2194353,90
н10	419317,72	2194357,82
н11	419311,88	2194356,71
н12	419276,50	2194346,21
н13	419262,94	2194337,70
н14	419187,31	2194295,33
н15	419143,94	2194270,86
н16	419079,03	2194233,98
н17	419032,72	2194208,55
н18	418982,72	2194180,86
н19	418947,31	2194159,82
н20	418885,97	2194116,82
н21	418870,22	2194111,64
н22	418837,58	2194103,05
н23	418837,67	2194097,48
н24	418834,68	2194096,86
н25	418834,73	2194093,70
н26	418807,08	2194090,88
н27	418746,32	2194088,69
н28	418698,83	2194082,97
н29	418664,35	2194083,15
н30	418587,51	2194077,35

н31	418507,47	2194078,86
н32	418427,61	2194081,77
н33	418358,17	2194072,86
н34	418315,78	2194061,56
н35	418292,79	2194058,26
н36	418230,97	2194052,85
н37	418173,90	2194048,38
н38	418153,52	2194047,18
н39	418126,84	2194047,05
н40	418079,04	2194047,30
н41	417992,74	2194046,27
н42	417930,66	2194039,57
н43	417902,70	2194038,84
н44	417864,51	2194037,41
н45	417817,56	2194033,65
н46	417802,21	2194033,35
н47	417784,56	2194032,58
н48	417765,01	2194033,13
н49	417707,94	2194039,74
н50	417703,29	2194039,68
н51	417703,65	2194036,69
н52	417684,67	2194036,44
н53	417577,84	2194048,71
н54	417505,84	2194059,31
н55	417461,34	2194063,20
н56	417461,19	2194059,21
н57	417505,37	2194055,34
н58	417577,32	2194044,75
н59	417684,46	2194032,44
н60	417704,13	2194032,69
н61	417704,50	2194029,70
н62	417707,41	2194029,73
н63	417764,19	2194022,85
н64	417784,61	2194022,18
н65	417802,54	2194022,95
н66	417818,08	2194023,26
н67	417865,12	2194027,03
н68	417903,06	2194028,30
н69	417931,35	2194029,18
н70	417993,36	2194035,88
н71	418079,05	2194036,88
н72	418126,84	2194036,65
н73	418153,86	2194036,78
н74	418174,62	2194037,99
н75	418231,83	2194042,48
н76	418293,99	2194047,92

н77	418317,87	2194051,35
н78	418360,18	2194062,63
н79	418428,08	2194071,35
н80	418507,18	2194068,45
н81	418587,81	2194066,85
н82	418664,72	2194072,69
н83	418699,43	2194072,57
н84	418747,14	2194078,32
н85	418807,78	2194080,90
н86	418843,60	2194084,55
н87	418843,28	2194098,65
н88	418841,66	2194098,31
н89	418841,63	2194099,98
н90	418871,35	2194107,80
н91	418887,78	2194113,21
н92	418949,49	2194156,46
н1	418984,71	2194177,39
контур 2		
н93	417225,66	2193797,01
н94	417229,46	2193797,16
н95	417231,75	2193817,54
н96	417230,51	2193835,22
н97	417227,20	2193870,66
н98	417225,70	2193906,66
н99	417225,80	2193945,06
н100	417224,41	2193980,04
н101	417220,55	2194041,82
н102	417222,29	2194064,13
н103	417260,42	2194067,54
н104	417280,63	2194068,30
н105	417298,22	2194068,75
н106	417340,39	2194068,52
н107	417371,22	2194067,62
н108	417454,51	2194059,79
н109	417460,34	2194059,28
н110	417460,55	2194063,27
н111	417454,87	2194063,77
н112	417371,47	2194071,61
н113	417340,46	2194072,52
н114	417298,18	2194072,75
н115	417280,51	2194072,30
н116	417260,16	2194071,53
н117	417218,56	2194067,82
н118	417216,54	2194041,85
н119	417220,41	2193979,84
н120	417221,80	2193944,98

н121	417221,70	2193906,58
н122	417223,21	2193870,39
н123	417226,52	2193834,89
н124	417227,74	2193817,62
н125	417227,10	2193811,97
н126	417227,02	2193810,06
н127	417226,08	2193800,41
н93	417225,66	2193797,01
контур 3		
н128	416916,50	2192960,35
н129	416922,88	2192969,08
н130	416896,18	2192988,22
н131	416887,89	2192993,69
н132	416946,86	2193083,09
н133	416870,85	2193136,35
н134	416790,21	2193191,60
н135	416937,81	2193406,62
н136	416957,85	2193436,30
н137	416985,55	2193477,33
н138	416952,58	2193499,67
н139	416976,30	2193534,45
н140	416995,62	2193531,91
н141	417064,66	2193524,60
н142	417100,32	2193521,40
н143	417144,85	2193516,66
н144	417171,51	2193513,86
н145	417217,57	2193509,70
н146	417219,28	2193530,20
н147	417219,75	2193571,92
н148	417221,07	2193663,34
н149	417222,04	2193706,40
н150	417221,76	2193760,81
н151	417222,02	2193778,81
н152	417222,60	2193796,89
н153	417224,41	2193796,96
н154	417224,68	2193800,97
н155	417218,72	2193800,74
н156	417218,02	2193778,91
н157	417217,76	2193760,83
н158	417218,04	2193706,44
н159	417217,07	2193663,42
н160	417215,75	2193571,97
н161	417215,28	2193530,38
н162	417213,92	2193514,04
н163	417171,90	2193517,84
н164	417145,27	2193520,64

н165	417100,71	2193525,38
н166	417065,05	2193528,58
н167	416996,09	2193535,88
н168	416974,39	2193538,74
н169	416947,01	2193498,61
н170	416980,00	2193476,26
н171	416954,53	2193438,54
н172	416934,51	2193408,87
н173	416784,65	2193190,57
н174	416868,58	2193133,06
н175	416941,38	2193082,05
н176	416882,35	2192992,55
н177	416893,91	2192984,92
н178	416917,27	2192968,18
н179	416913,52	2192963,06
н180	416819,69	2192879,73
н181	416807,88	2192868,84
н182	416793,74	2192858,73
н183	416780,27	2192850,70
н184	416740,52	2192833,50
н185	416695,90	2192809,31
н186	416647,47	2192784,12
н187	416635,37	2192778,79
н188	416611,59	2192764,58
н189	416575,50	2192746,45
н190	416546,97	2192732,24
н191	416516,65	2192715,73
н192	416499,59	2192706,63
н193	416499,71	2192706,90
н194	416499,81	2192707,17
н195	416499,90	2192707,42
н196	416500,00	2192707,71
н197	416500,20	2192708,45
н198	416500,31	2192709,00
н199	416500,37	2192709,41
н200	416500,42	2192710,00
н201	416500,44	2192710,59
н202	416500,43	2192710,94
н203	416500,42	2192711,21
н204	416500,35	2192711,92
н205	416500,17	2192712,85
н206	416499,95	2192713,62
н207	416499,66	2192714,39
н208	416499,36	2192715,04
н209	416499,00	2192715,65
н210	416495,21	2192721,73

н211	416494,87	2192722,18
н212	416494,51	2192722,61
н213	416494,13	2192723,02
н214	416493,64	2192723,47
н215	416493,15	2192723,87
н216	416492,66	2192724,22
н217	416491,90	2192724,68
н218	416491,01	2192725,11
н219	416490,37	2192725,35
н220	416489,73	2192725,54
н221	416488,55	2192725,77
н222	416487,36	2192725,85
н223	416486,44	2192725,81
н224	416485,47	2192725,67
н225	416484,50	2192725,43
н226	416483,92	2192725,23
н227	416483,33	2192724,99
н228	416482,80	2192724,72
н229	416482,26	2192724,42
н230	416479,68	2192722,88
н231	416478,80	2192722,29
н232	416478,10	2192721,71
н233	416477,53	2192721,16
н234	416477,06	2192720,63
н235	416476,47	2192719,83
н236	416475,96	2192718,98
н237	416475,42	2192717,77
н238	416475,25	2192717,26
н239	416475,10	2192716,75
н240	416474,93	2192715,96
н241	416474,83	2192715,18
н242	416474,79	2192714,39
н243	416474,82	2192713,60
н244	416474,96	2192712,47
н245	416475,23	2192711,34
н246	416475,64	2192710,26
н247	416476,20	2192709,18
н248	416479,26	2192704,02
н249	416479,79	2192703,22
н250	416480,45	2192702,42
н251	416480,98	2192701,87
н252	416481,61	2192701,33
н253	416482,32	2192700,80
н254	416482,93	2192700,43
н255	416483,65	2192700,06
н256	416484,50	2192699,71

н257	416485,35	2192699,46
н258	416486,47	2192699,23
н259	416472,14	2192691,12
н260	416476,40	2192682,20
н261	416479,90	2192684,16
н262	416477,36	2192689,47
н263	416500,66	2192702,67
н264	416518,55	2192712,21
н265	416548,82	2192728,69
н266	416577,29	2192742,88
н267	416613,52	2192761,07
н268	416637,21	2192775,23
н269	416649,20	2192780,51
н270	416697,78	2192805,78
н271	416742,27	2192829,90
н272	416782,09	2192847,13
н273	416795,93	2192855,38
н274	416810,41	2192865,73
н275	416822,38	2192876,76
н128	416916,50	2192960,35
контур 4		
н276	416801,08	2191815,38
н277	416802,32	2191817,49
н278	416803,05	2191818,78
н279	416803,91	2191820,39
н280	416794,66	2191856,15
н281	416784,82	2191891,46
н282	416820,07	2191912,86
н283	416807,86	2191933,94
н284	416802,27	2191944,27
н285	416811,83	2191949,67
н286	416828,58	2191956,63
н287	416863,33	2191972,42
н288	416856,86	2191988,75
н289	416829,26	2192047,39
н290	416802,11	2192101,82
н291	416788,71	2192126,37
н292	416762,38	2192174,68
н293	416750,66	2192197,02
н294	416736,65	2192222,62
н295	416685,82	2192319,11
н296	416668,45	2192351,46
н297	416634,22	2192417,09
н298	416606,62	2192470,42
н299	416577,22	2192525,42
н300	416550,69	2192575,98

н301	416525,88	2192623,78
н302	416504,86	2192664,36
н303	416488,06	2192667,07
н304	416483,46	2192676,70
н305	416479,89	2192674,90
н306	416483,43	2192667,48
н307	416472,09	2192662,06
н308	416464,77	2192654,89
н309	416467,98	2192654,40
н310	416469,74	2192654,16
н311	416474,42	2192658,74
н312	416485,17	2192663,87
н313	416485,37	2192663,46
н314	416502,24	2192660,73
н315	416522,32	2192621,95
н316	416547,15	2192574,13
н317	416573,69	2192523,55
н318	416603,08	2192468,56
н319	416630,67	2192415,24
н320	416664,91	2192349,59
н321	416682,29	2192317,24
н322	416733,12	2192220,73
н323	416747,13	2192195,13
н324	416758,85	2192172,79
н325	416785,20	2192124,45
н326	416798,57	2192099,97
н327	416825,66	2192045,64
н328	416853,19	2191987,16
н329	416858,21	2191974,48
н330	416826,99	2191960,30
н331	416810,07	2191953,27
н332	416796,89	2191945,82
н333	416804,37	2191931,99
н334	416814,65	2191914,25
н335	416780,15	2191893,31
н336	416790,79	2191855,11
н276	416801,08	2191815,38
контур 5		
н337	416806,17	2191811,66
н338	416804,68	2191809,49
н339	416803,22	2191807,08
н340	416819,37	2191744,71
н341	416787,20	2191727,44
н342	416701,56	2191683,95
н343	416679,91	2191672,78
н344	416575,93	2191612,89

н345	416513,13	2191578,13
н346	416454,72	2191545,63
н347	416424,11	2191524,20
н348	416397,18	2191501,92
н349	416315,88	2191419,42
н350	416301,07	2191402,25
н351	416304,10	2191399,64
н352	416318,82	2191416,71
н353	416399,88	2191498,96
н354	416426,54	2191521,02
н355	416456,84	2191542,24
н356	416515,07	2191574,63
н357	416577,89	2191609,41
н358	416681,83	2191669,27
н359	416703,38	2191680,39
н360	416789,05	2191723,89
н361	416824,03	2191742,67
н337	416806,17	2191811,66
контур 6		
н362	416177,96	2192495,09
н363	416231,72	2192523,93
н364	416250,86	2192534,35
н365	416294,39	2192557,14
н366	416364,77	2192594,44
н367	416412,91	2192619,51
н368	416458,85	2192643,48
н369	416464,96	2192649,47
н370	416460,37	2192648,50
н371	416456,98	2192647,26
н372	416456,47	2192646,76
н373	416411,06	2192623,05
н374	416362,91	2192597,97
н375	416292,50	2192560,45
н376	416229,85	2192526,89
н377	416176,06	2192498,61
н378	416123,14	2192469,48
н379	416035,08	2192422,03
н380	415907,62	2192355,16
н381	415774,71	2192284,41
н382	415736,11	2192263,10
н383	415724,55	2192256,43
н384	415708,11	2192252,78
н385	415668,58	2192248,64
н386	415586,47	2192239,56
н387	415496,15	2192229,07
н388	415440,94	2192222,96

н389	415293,96	2192297,79
н390	415275,00	2192309,52
н391	415241,95	2192329,06
н392	415178,44	2192366,66
н393	415143,98	2192387,12
н394	415099,31	2192414,39
н395	415084,80	2192423,25
н396	415053,86	2192440,75
н397	415019,66	2192457,40
н398	415022,55	2192462,74
н399	415022,96	2192463,38
н400	415019,22	2192464,96
н401	415019,11	2192464,79
н402	415016,36	2192459,71
н403	414991,67	2192474,49
н404	414960,36	2192490,01
н405	414921,50	2192504,34
н406	414889,00	2192515,53
н407	414858,24	2192526,49
н408	414844,75	2192531,98
н409	414784,68	2192559,27
н410	414763,35	2192569,05
н411	414739,61	2192580,36
н412	414716,98	2192591,45
н413	414706,60	2192597,05
н414	414691,04	2192604,20
н415	414652,67	2192623,84
н416	414622,81	2192639,38
н417	414570,60	2192662,62
н418	414520,74	2192685,41
н419	414505,51	2192693,51
н420	414491,53	2192701,46
н421	414478,48	2192709,62
н422	414435,06	2192736,33
н423	414411,41	2192752,21
н424	414395,01	2192762,36
н425	414353,71	2192786,34
н426	414335,16	2192797,28
н427	414334,16	2192795,57
н428	414333,24	2192796,14
н429	414312,00	2192761,86
н430	414308,69	2192751,45
н431	414307,88	2192751,58
н432	414307,07	2192751,64
н433	414306,11	2192751,64
н434	414305,15	2192751,53

Н435	414304,22	2192751,34
Н436	414303,26	2192751,04
Н437	414302,46	2192750,71
Н438	414301,65	2192750,29
Н439	414301,14	2192749,97
Н440	414300,63	2192749,60
Н441	414300,02	2192749,10
Н442	414299,58	2192748,68
Н443	414298,94	2192747,97
Н444	414298,57	2192747,48
Н445	414298,25	2192746,99
Н446	414297,89	2192746,39
Н447	414297,67	2192745,95
Н448	414297,48	2192745,52
Н449	414297,18	2192744,73
Н450	414295,33	2192739,02
Н451	414295,16	2192738,45
Н452	414295,03	2192737,87
Н453	414294,94	2192737,29
Н454	414294,87	2192736,71
Н455	414294,85	2192736,05
Н456	414294,86	2192735,38
Н457	414294,92	2192734,72
Н458	414295,02	2192734,05
Н459	414295,18	2192733,39
Н460	414295,38	2192732,72
Н461	414295,63	2192732,06
Н462	414295,94	2192731,39
Н463	414296,28	2192730,77
Н464	414296,69	2192730,15
Н465	414297,17	2192729,53
Н466	414297,73	2192728,91
Н467	414298,16	2192728,51
Н468	414298,64	2192728,10
Н469	414299,51	2192727,49
Н470	414299,99	2192727,20
Н471	414300,55	2192726,91
Н472	414301,10	2192726,67
Н473	414301,76	2192726,43
Н474	414304,62	2192725,51
Н475	414305,57	2192725,25
Н476	414306,53	2192725,09
Н477	414307,48	2192725,02
Н478	414308,43	2192725,05
Н479	414309,39	2192725,16
Н480	414310,34	2192725,38

н481	414311,29	2192725,69
н482	414312,25	2192726,11
н483	414312,78	2192726,41
н484	414313,31	2192726,74
н485	414313,84	2192727,13
н486	414314,37	2192727,57
н487	414315,04	2192728,23
н488	414315,70	2192729,03
н489	414316,18	2192729,72
н490	414316,66	2192730,58
н491	414316,94	2192731,19
н492	414317,21	2192731,94
н493	414319,06	2192737,65
н494	414319,23	2192738,22
н495	414319,36	2192738,79
н496	414319,45	2192739,35
н497	414319,51	2192739,92
н498	414319,55	2192740,69
н499	414319,52	2192741,46
н500	414319,40	2192742,42
н501	414319,19	2192743,37
н502	414318,88	2192744,32
н503	414318,45	2192745,28
н504	414318,10	2192745,91
н505	414317,70	2192746,52
н506	414317,22	2192747,15
н507	414316,65	2192747,77
н508	414316,14	2192748,25
н509	414315,63	2192748,67
н510	414315,12	2192749,03
н511	414314,61	2192749,35
н512	414314,09	2192749,64
н513	414313,56	2192749,89
н514	414312,63	2192750,24
н515	414312,52	2192750,28
н516	414315,66	2192760,17
н517	414335,61	2192792,37
н518	414351,69	2192782,89
н519	414392,96	2192758,93
н520	414409,24	2192748,85
н521	414432,89	2192732,96
н522	414476,37	2192706,22
н523	414489,48	2192698,03
н524	414503,58	2192690,00
н525	414518,97	2192681,82
н526	414568,96	2192658,98

н527	414621,07	2192635,78
н528	414650,83	2192620,29
н529	414689,30	2192600,60
н530	414704,82	2192593,47
н531	414715,15	2192587,89
н532	414737,87	2192576,75
н533	414761,66	2192565,43
н534	414783,02	2192555,63
н535	414843,17	2192528,30
н536	414856,82	2192522,75
н537	414887,67	2192511,76
н538	414920,16	2192500,58
н539	414958,77	2192486,33
н540	414989,75	2192470,98
н541	415014,46	2192456,19
н542	415014,16	2192455,63
н543	415051,99	2192437,21
н544	415082,78	2192419,80
н545	415097,22	2192410,98
н546	415141,91	2192383,70
н547	415176,40	2192363,22
н548	415239,92	2192325,61
н549	415272,93	2192306,10
н550	415292,00	2192294,30
н551	415440,19	2192218,85
н552	415496,60	2192225,09
н553	415586,92	2192235,58
н554	415669,01	2192244,67
н555	415708,75	2192248,83
н556	415726,01	2192252,66
н557	415738,07	2192259,62
н558	415776,62	2192280,90
н559	415909,49	2192351,63
н560	416036,96	2192418,50
н561	416125,05	2192465,96
н362	416177,96	2192495,09
контур 7		
н562	415208,43	2192748,28
н563	415217,92	2192765,78
н564	415315,54	2192917,11
н565	415360,55	2192976,28
н566	415384,71	2193016,17
н567	415385,43	2193019,25
н568	415384,46	2193019,37
н569	415384,50	2193020,47
н570	415384,89	2193021,48

н571	415385,48	2193022,45
н572	415386,31	2193023,14
н573	415388,92	2193033,76
н574	415386,33	2193036,86
н575	415385,61	2193037,12
н576	415380,96	2193017,71
н577	415378,82	2193014,18
н578	415368,93	2193020,62
н579	415366,95	2193017,18
н580	415366,94	2193017,15
н581	415376,75	2193010,76
н582	415357,24	2192978,53
н583	415312,27	2192919,41
н584	415214,48	2192767,83
н585	415204,99	2192750,33
н586	415021,16	2192467,95
н587	415024,78	2192466,17
н562	415208,43	2192748,28
контур 8		
н588	415363,75	2193023,99
н589	415361,13	2193025,70
н590	415185,50	2193062,30
н591	415165,34	2193066,08
н592	415165,19	2193066,44
н593	415164,84	2193067,06
н594	415164,44	2193067,69
н595	415163,96	2193068,32
н596	415163,40	2193068,95
н597	415162,98	2193069,35
н598	415162,56	2193069,71
н599	415161,73	2193070,32
н600	415160,90	2193070,81
н601	415160,07	2193071,20
н602	415154,53	2193073,50
н603	415153,57	2193073,84
н604	415152,61	2193074,08
н605	415151,66	2193074,21
н606	415150,70	2193074,26
н607	415149,74	2193074,21
н608	415148,79	2193074,08
н609	415147,83	2193073,84
н610	415146,87	2193073,50
н611	415146,18	2193073,18
н612	415145,40	2193072,74
н613	415144,57	2193072,16
н614	415143,88	2193071,58

н615	415143,31	2193071,00
н616	415142,82	2193070,42
н617	415142,40	2193069,83
н618	415142,03	2193069,25
н619	415141,72	2193068,67
н620	415141,46	2193068,09
н621	415140,31	2193065,32
н622	415140,03	2193064,54
н623	415139,81	2193063,76
н624	415139,66	2193062,98
н625	415139,58	2193062,20
н626	415139,55	2193061,42
н627	415139,59	2193060,65
н628	415139,68	2193059,87
н629	415139,84	2193059,09
н630	415140,05	2193058,38
н631	415140,31	2193057,66
н632	415140,72	2193056,79
н633	415141,24	2193055,92
н634	415141,87	2193055,09
н635	415142,24	2193054,67
н636	415142,65	2193054,25
н637	415143,42	2193053,59
н638	415144,19	2193053,05
н639	415144,92	2193052,63
н640	415145,72	2193052,25
н641	415151,27	2193049,95
н642	415152,22	2193049,61
н643	415153,18	2193049,38
н644	415154,14	2193049,24
н645	415155,09	2193049,19
н646	415156,05	2193049,24
н647	415157,01	2193049,38
н648	415157,96	2193049,61
н649	415158,92	2193049,95
н650	415159,86	2193050,40
н651	415160,79	2193050,98
н652	415161,73	2193051,71
н653	415162,21	2193052,16
н654	415162,66	2193052,66
н655	415163,16	2193053,28
н656	415163,65	2193054,01
н657	415164,03	2193054,70
н658	415164,33	2193055,37
н659	415165,48	2193058,14
н660	415165,78	2193058,97

н661	415166,00	2193059,79
н662	415166,17	2193060,75
н663	415166,23	2193061,52
н664	415166,78	2193061,74
н665	415184,73	2193058,38
н666	415359,57	2193021,94
н667	415361,49	2193020,69
н588	415363,75	2193023,99
контур 9		
н668	415391,99	2193046,62
н669	415394,12	2193055,53
н670	415309,80	2193120,68
н671	415295,03	2193388,60
н672	415285,15	2193645,23
н673	415285,90	2193818,28
н674	415288,28	2193944,87
н675	415357,65	2193945,45
н676	415373,61	2193977,94
н677	415369,79	2193979,24
н678	415355,15	2193949,43
н679	415284,35	2193948,84
н680	415281,90	2193818,32
н681	415281,15	2193645,16
н682	415291,04	2193388,41
н683	415305,91	2193118,64
н684	415389,63	2193053,94
н685	415388,17	2193047,82
н686	415391,36	2193046,78
н668	415391,99	2193046,62
контур 10		
н687	415376,71	2193984,26
н688	415384,15	2193999,41
н689	415401,49	2194191,85
н690	415401,79	2194192,95
н691	415401,97	2194194,23
н692	415402,41	2194200,30
н693	415402,39	2194201,91
н694	415403,33	2194212,28
н695	415446,15	2194682,48
н696	415468,15	2194916,77
н697	415462,55	2194989,63
н698	415459,65	2194992,45
н699	415459,74	2194993,18
н700	415460,25	2194994,18
н701	415460,61	2194994,49
н702	415461,10	2194994,71

н703	415461,62	2194994,73
н704	415462,20	2194994,29
н705	415461,29	2195006,12
н706	415456,97	2195010,06
н707	415464,14	2194916,80
н708	415442,17	2194682,85
н709	415399,34	2194212,64
н710	415398,98	2194208,57
н711	415397,55	2194209,61
н712	415396,16	2194210,29
н713	415394,99	2194210,68
н714	415393,14	2194210,99
н715	415390,15	2194211,20
н716	415388,42	2194211,15
н717	415386,70	2194185,62
н718	415388,30	2194185,27
н719	415390,30	2194185,12
н720	415392,59	2194185,05
н721	415394,51	2194185,35
н722	415396,01	2194185,87
н723	415396,97	2194186,35
н724	415380,24	2194000,50
н725	415373,25	2193986,27
н726	415376,17	2193984,56
н687	415376,71	2193984,26
контур 11		
н727	415460,92	2195010,97
н728	415456,87	2195063,70
н729	415456,56	2195063,77
н730	415452,88	2195063,41
н731	415456,60	2195014,92
н732	415457,35	2195014,06
н727	415460,92	2195010,97
контур 12		
н733	415452,72	2195065,40
н734	415456,71	2195065,78
н735	415453,59	2195106,36
н736	415428,31	2195132,43
н737	415429,26	2195132,66
н738	415430,21	2195133,00
н739	415431,08	2195133,40
н740	415431,96	2195133,92
н741	415434,46	2195135,58
н742	415434,99	2195135,96
н743	415435,53	2195136,39
н744	415436,06	2195136,90

н745	415436,60	2195137,49
н746	415437,03	2195138,04
н747	415437,40	2195138,60
н748	415437,73	2195139,15
н749	415438,01	2195139,71
н750	415438,24	2195140,26
н751	415438,44	2195140,82
н752	415438,61	2195141,37
н753	415438,73	2195141,92
н754	415438,86	2195142,70
н755	415438,90	2195143,25
н756	415438,93	2195143,80
н757	415438,90	2195144,74
н758	415438,78	2195145,68
н759	415438,56	2195146,62
н760	415438,25	2195147,56
н761	415437,82	2195148,50
н762	415437,27	2195149,44
н763	415433,96	2195154,44
н764	415433,26	2195155,37
н765	415432,37	2195156,29
н766	415431,58	2195156,95
н767	415430,78	2195157,48
н768	415429,99	2195157,91
н769	415429,20	2195158,25
н770	415428,40	2195158,52
н771	415427,61	2195158,72
н772	415426,67	2195158,86
н773	415425,73	2195158,91
н774	415424,79	2195158,88
н775	415423,85	2195158,76
н776	415422,91	2195158,54
н777	415421,98	2195158,23
н778	415421,04	2195157,80
н779	415420,10	2195157,25
н780	415417,60	2195155,59
н781	415416,85	2195155,05
н782	415416,23	2195154,50
н783	415415,70	2195153,96
н784	415415,24	2195153,41
н785	415414,84	2195152,87
н786	415414,50	2195152,32
н787	415414,20	2195151,77
н788	415413,94	2195151,23
н789	415334,78	2195257,61
н790	415291,81	2195312,99

н791	415217,98	2195365,76
н792	415162,26	2195439,11
н793	415138,12	2195562,76
н794	415157,59	2195730,85
н795	415191,47	2195810,63
н796	415229,22	2195900,11
н797	415272,91	2195965,40
н798	415314,90	2196024,72
н799	415399,57	2196088,66
н800	415446,12	2196113,30
н801	415673,00	2196272,54
н802	415714,92	2196317,13
н803	415777,23	2196347,18
н804	415822,70	2196370,43
н805	415851,51	2196389,28
н806	415870,66	2196405,18
н807	415907,16	2196472,48
н808	415918,60	2196523,94
н809	415915,64	2196519,40
н810	415912,56	2196515,23
н811	415903,38	2196473,89
н812	415867,51	2196407,76
н813	415849,13	2196392,51
н814	415820,69	2196373,90
н815	415775,45	2196350,77
н816	415712,52	2196320,41
н817	415670,37	2196275,58
н818	415444,03	2196116,72
н819	415397,41	2196092,05
н820	415312,00	2196027,54
н821	415269,62	2195967,67
н822	415225,68	2195902,02
н823	415187,78	2195812,18
н824	415153,69	2195731,89
н825	415134,08	2195562,60
н826	415158,51	2195437,44
н827	415215,16	2195362,86
н828	415289,01	2195310,08
н829	415331,59	2195255,19
н830	415413,29	2195145,40
н831	415414,78	2195141,74
н832	415416,44	2195139,23
н833	415418,10	2195136,73
н834	415420,01	2195134,59
н835	415422,46	2195133,08
н836	415423,61	2195131,54

н837	415449,71	2195104,61
н733	415452,72	2195065,40
контур 13		
н838	415913,10	2196517,64
н839	415914,82	2196519,97
н840	415919,22	2196526,73
н841	415924,55	2196550,71
н842	415930,25	2196567,99
н843	415937,67	2196589,67
н844	415972,97	2196656,22
н845	415998,16	2196688,59
н846	416014,82	2196741,46
н847	416011,25	2196743,39
н848	415994,72	2196690,69
н849	415969,58	2196658,25
н850	415933,99	2196591,26
н851	415920,69	2196551,78
н838	415913,10	2196517,64
контур 14		
н852	416017,13	2196748,79
н853	416018,16	2196752,04
н854	416037,58	2196851,52
н855	416062,23	2196962,92
н856	416094,48	2197100,13
н857	416117,72	2197176,70
н858	416162,25	2197293,17
н859	416183,61	2197342,30
н860	416189,78	2197351,91
н861	416184,70	2197351,41
н862	416180,07	2197344,19
н863	416158,55	2197294,69
н864	416113,94	2197178,00
н865	416090,61	2197101,17
н866	416058,33	2196963,81
н867	416033,67	2196852,33
н868	416014,27	2196753,02
н869	416013,67	2196751,09
н852	416017,13	2196748,79
контур 15		
н870	416189,71	2197359,20
н871	416191,81	2197359,32
н872	416193,42	2197359,68
н873	416195,24	2197360,41
н874	416203,08	2197372,61
н875	416244,26	2197443,28
н876	416256,82	2197470,62

н877	416257,68	2197469,97
н878	416258,54	2197469,44
н879	416259,44	2197469,01
н880	416260,26	2197468,70
н881	416263,11	2197467,79
н882	416264,07	2197467,53
н883	416265,02	2197467,37
н884	416265,97	2197467,31
н885	416266,93	2197467,33
н886	416267,88	2197467,45
н887	416268,83	2197467,67
н888	416269,79	2197467,98
н889	416270,74	2197468,41
н890	416271,36	2197468,76
н891	416271,98	2197469,16
н892	416272,60	2197469,64
н893	416273,22	2197470,21
н894	416273,84	2197470,88
н895	416274,46	2197471,70
н896	416274,85	2197472,34
н897	416275,19	2197472,97
н898	416275,47	2197473,61
н899	416275,69	2197474,25
н900	416277,53	2197479,96
н901	416277,77	2197480,84
н902	416277,92	2197481,71
н903	416277,99	2197482,37
н904	416278,01	2197483,02
н905	416277,98	2197483,78
н906	416277,89	2197484,55
н907	416277,75	2197485,28
н908	416277,53	2197486,08
н909	416277,25	2197486,83
н910	416276,91	2197487,59
н911	416276,54	2197488,24
н912	416276,18	2197488,79
н913	416275,81	2197489,26
н914	416275,45	2197489,70
н915	416274,72	2197490,44
н916	416273,99	2197491,03
н917	416273,26	2197491,53
н918	416272,53	2197491,94
н919	416271,80	2197492,27
н920	416271,07	2197492,54
н921	416269,64	2197493,00
н922	416268,21	2197493,46

н923	416267,42	2197493,68
н924	416277,54	2197515,73
н925	416336,45	2197652,65
н926	416358,52	2197704,03
н927	416424,09	2197799,80
н928	416432,17	2197812,30
н929	416429,35	2197812,59
н930	416427,58	2197812,57
н931	416420,76	2197802,01
н932	416355,00	2197705,97
н933	416332,77	2197654,23
н934	416273,89	2197517,35
н935	416263,03	2197493,71
н936	416262,61	2197493,61
н937	416262,20	2197493,49
н938	416261,09	2197494,01
н939	416258,53	2197495,20
н940	416256,48	2197491,74
н941	416258,07	2197491,00
н942	416257,64	2197490,54
н943	416257,26	2197490,07
н944	416256,92	2197489,61
н945	416256,62	2197489,15
н946	416256,31	2197488,61
н947	416256,05	2197488,07
н948	416255,83	2197487,54
н949	416255,64	2197487,00
н950	416253,80	2197481,29
н951	416253,56	2197480,41
н952	416253,41	2197479,53
н953	416253,33	2197478,69
н954	416253,33	2197477,77
н955	416253,38	2197477,19
н956	416253,45	2197476,61
н957	416253,56	2197476,04
н958	416253,71	2197475,46
н959	416253,90	2197474,85
н960	416254,12	2197474,31
н961	416240,71	2197445,12
н962	416199,66	2197374,70
н870	416189,71	2197359,20
контур 16		
н963	416256,59	2197496,11
н964	416202,19	2197521,46
н965	416124,25	2197555,64
н966	416025,06	2197597,64

н967	415922,91	2197641,37
н968	415877,42	2197660,29
н969	415833,27	2197676,63
н970	415763,52	2197698,59
н971	415762,31	2197694,78
н972	415831,98	2197672,85
н973	415875,96	2197656,56
н974	415921,35	2197637,68
н975	416023,49	2197593,96
н976	416122,67	2197551,97
н977	416200,54	2197517,82
н978	416254,38	2197492,72
н963	416256,59	2197496,11
контур 17		
н979	416439,71	2197823,95
н980	416439,85	2197826,32
н981	416442,90	2197836,12
н982	416437,57	2197828,01
н983	416431,45	2197818,55
н984	416434,95	2197816,60
н979	416439,71	2197823,95
контур 18		
н985	416502,20	2197919,13
н986	416530,42	2197972,78
н987	416551,95	2198014,69
н988	416592,20	2198091,32
н989	416680,90	2198258,04
н990	416684,79	2198265,42
н991	416741,25	2198364,85
н992	416796,89	2198461,67
н993	416865,29	2198548,26
н994	416866,91	2198550,31
н995	416863,01	2198551,82
н996	416862,15	2198550,73
н997	416793,57	2198463,92
н998	416737,78	2198366,83
н999	416681,28	2198267,34
н1000	416677,36	2198259,91
н1001	416600,50	2198115,44
н1002	416554,31	2198140,61
н1003	416343,73	2198245,68
н1004	416274,62	2198280,13
н1005	416228,77	2198301,52
н1006	416206,15	2198308,42
н1007	416103,37	2198330,56
н1008	416104,41	2198330,91

Н1009	416105,45	2198331,40
Н1010	416106,23	2198331,88
Н1011	416106,85	2198332,33
Н1012	416107,53	2198332,91
Н1013	416108,17	2198333,58
Н1014	416108,81	2198334,40
Н1015	416109,33	2198335,22
Н1016	416109,63	2198335,80
Н1017	416109,88	2198336,37
Н1018	416110,09	2198336,94
Н1019	416111,06	2198339,78
Н1020	416111,34	2198340,73
Н1021	416111,52	2198341,69
Н1022	416111,60	2198342,60
Н1023	416111,59	2198343,60
Н1024	416111,48	2198344,57
Н1025	416111,29	2198345,51
Н1026	416111,02	2198346,39
Н1027	416110,59	2198347,42
Н1028	416110,09	2198348,31
Н1029	416109,70	2198348,89
Н1030	416109,38	2198349,30
Н1031	416108,81	2198349,95
Н1032	416108,32	2198350,43
Н1033	416107,82	2198350,85
Н1034	416107,33	2198351,22
Н1035	416106,83	2198351,55
Н1036	416106,03	2198351,99
Н1037	416105,44	2198352,26
Н1038	416104,84	2198352,48
Н1039	416099,17	2198354,42
Н1040	416098,58	2198354,61
Н1041	416097,99	2198354,75
Н1042	416097,40	2198354,86
Н1043	416096,81	2198354,93
Н1044	416096,08	2198354,96
Н1045	416095,35	2198354,95
Н1046	416094,39	2198354,85
Н1047	416093,44	2198354,65
Н1048	416092,48	2198354,35
Н1049	416091,53	2198353,94
Н1050	416090,83	2198353,57
Н1051	416090,24	2198353,19
Н1052	416089,57	2198352,68
Н1053	416089,00	2198352,17
Н1054	416088,30	2198351,43

Н1055	416087,72	2198350,68
Н1056	416087,11	2198349,68
Н1057	416086,70	2198348,81
Н1058	416086,47	2198348,20
Н1059	416085,50	2198345,37
Н1060	416085,29	2198344,68
Н1061	416085,09	2198343,75
Н1062	416084,99	2198342,92
Н1063	416084,96	2198342,13
Н1064	416084,99	2198341,32
Н1065	416085,09	2198340,51
Н1066	416085,26	2198339,70
Н1067	416085,56	2198338,69
Н1068	416085,97	2198337,73
Н1069	416086,46	2198336,85
Н1070	416087,08	2198335,97
Н1071	416087,69	2198335,26
Н1072	416088,36	2198334,61
Н1073	416088,85	2198334,21
Н1074	416089,50	2198333,75
Н1075	416090,28	2198333,29
Н1076	416090,97	2198332,95
Н1077	416091,72	2198332,67
Н1078	416097,39	2198330,72
Н1079	416098,23	2198330,47
Н1080	416098,06	2198329,66
Н1081	416099,13	2198329,43
Н1082	416098,70	2198327,47
Н1083	416205,15	2198304,55
Н1084	416227,33	2198297,77
Н1085	416272,89	2198276,53
Н1086	416341,95	2198242,10
Н1087	416552,46	2198137,06
Н1088	416598,62	2198111,90
Н1089	416588,66	2198093,19
Н1090	416548,40	2198016,53
Н1091	416526,87	2197974,63
Н1092	416498,75	2197921,17
Н1093	416453,06	2197851,60
Н1094	416447,59	2197843,27
Н1095	416447,64	2197843,17
Н1096	416447,98	2197842,86
Н1097	416448,36	2197842,61
Н1098	416448,92	2197842,53
Н1099	416452,03	2197842,74
Н1100	416456,41	2197849,41

н985	416502,20	2197919,13
контур 19		
н1101	416875,90	2198561,70
н1102	416872,25	2198563,53
н1103	416866,22	2198555,89
н1104	416868,11	2198554,36
н1105	416869,42	2198553,49
н1101	416875,90	2198561,70
контур 20		
н1106	416944,96	2198683,12
н1107	416964,72	2198732,22
н1108	416994,69	2198791,88
н1109	417009,69	2198819,27
н1110	417005,37	2198819,73
н1111	416991,15	2198793,74
н1112	416961,07	2198733,86
н1113	416941,31	2198684,75
н1114	416931,98	2198665,89
н1115	416921,68	2198646,54
н1116	416909,96	2198625,60
н1117	416888,13	2198583,64
н1118	416878,15	2198571,00
н1119	416879,99	2198567,91
н1120	416880,29	2198567,25
н1121	416891,50	2198581,45
н1122	416913,48	2198623,70
н1123	416925,19	2198644,62
н1124	416935,54	2198664,06
н1106	416944,96	2198683,12
контур 21		
н1125	417007,63	2198823,86
н1126	417011,67	2198822,89
н1127	417018,76	2198835,85
н1128	417016,40	2198839,88
н1125	417007,63	2198823,86
контур 22		
н1129	417913,45	2198980,49
н1130	417901,36	2199247,30
н1131	417884,95	2199262,10
н1132	417876,44	2199276,79
н1133	417883,08	2199292,34
н1134	417881,75	2199325,53
н1135	417879,40	2199346,42
н1136	417876,81	2199378,56
н1137	417871,43	2199467,96
н1138	417868,83	2199517,53

Н1139	417868,27	2199533,15
Н1140	417891,59	2199547,03
Н1141	417931,50	2199555,01
Н1142	417956,64	2199573,35
Н1143	417955,83	2199583,57
Н1144	417972,15	2199595,78
Н1145	417993,92	2199617,55
Н1146	418007,34	2199632,30
Н1147	418069,56	2199697,83
Н1148	418066,66	2199700,59
Н1149	418004,41	2199635,02
Н1150	417991,03	2199620,31
Н1151	417969,53	2199598,81
Н1152	417951,67	2199585,45
Н1153	417952,47	2199575,26
Н1154	417929,85	2199558,76
Н1155	417890,14	2199550,81
Н1156	417864,19	2199535,38
Н1157	417864,83	2199517,36
Н1158	417867,44	2199467,73
Н1159	417872,82	2199378,27
Н1160	417875,42	2199346,03
Н1161	417877,76	2199325,22
Н1162	417879,04	2199293,08
Н1163	417871,98	2199276,52
Н1164	417881,80	2199259,55
Н1165	417897,44	2199245,44
Н1166	417909,33	2198983,06
Н1167	417809,41	2198939,70
Н1168	417785,63	2198928,34
Н1169	417608,53	2198981,64
Н1170	417448,12	2198938,48
Н1171	417418,81	2198924,73
Н1172	417381,64	2198902,74
Н1173	417275,97	2198946,79
Н1174	417261,40	2198941,10
Н1175	417236,15	2198938,22
Н1176	417219,93	2198940,20
Н1177	417156,16	2198963,94
Н1178	417137,22	2198969,70
Н1179	417104,53	2198967,26
Н1180	417104,12	2198973,45
Н1181	417102,16	2198972,95
Н1182	417100,18	2198972,35
Н1183	417100,54	2198966,94
Н1184	417098,03	2198966,72

Н1185	417089,03	2198962,22
Н1186	417074,05	2198946,91
Н1187	417064,04	2198929,05
Н1188	417025,31	2198856,16
Н1189	417018,20	2198843,17
Н1190	417019,52	2198840,65
Н1191	417020,52	2198839,06
Н1192	417028,84	2198854,26
Н1193	417067,56	2198927,14
Н1194	417077,28	2198944,49
Н1195	417091,42	2198958,95
Н1196	417099,13	2198962,81
Н1197	417102,72	2198963,12
Н1198	417135,85	2198965,85
Н1199	417154,88	2198960,15
Н1200	417218,30	2198936,50
Н1201	417236,14	2198934,19
Н1202	417262,37	2198937,18
Н1203	417275,59	2198942,63
Н1204	417381,95	2198898,28
Н1205	417420,69	2198921,19
Н1206	417449,50	2198934,70
Н1207	417608,47	2198977,48
Н1208	417785,95	2198924,07
Н1209	417811,06	2198936,06
Н1129	417913,45	2198980,49
контур 23		
Н1210	417103,84	2198977,75
Н1211	417100,72	2199025,23
Н1212	417126,75	2199067,54
Н1213	417140,15	2199090,61
Н1214	417158,01	2199121,22
Н1215	417161,76	2199133,97
Н1216	417153,27	2199145,65
Н1217	417076,01	2199151,43
Н1218	417022,29	2199156,83
Н1219	416952,15	2199164,34
Н1220	416843,38	2199176,57
Н1221	416767,62	2199182,34
Н1222	416659,63	2199194,41
Н1223	416654,10	2199202,71
Н1224	416654,25	2199203,96
Н1225	416625,46	2199206,74
Н1226	416624,53	2199206,89
Н1227	416623,62	2199207,33
Н1228	416609,35	2199208,76

Н1229	416592,82	2199211,03
Н1230	416476,55	2199226,18
Н1231	416456,40	2199229,74
Н1232	416461,32	2199265,93
Н1233	416464,68	2199281,37
Н1234	416467,30	2199314,21
Н1235	416470,77	2199349,19
Н1236	416471,17	2199364,91
Н1237	416476,13	2199404,16
Н1238	416481,99	2199429,56
Н1239	416503,90	2199528,10
Н1240	416509,43	2199553,08
Н1241	416514,51	2199568,97
Н1242	416540,79	2199685,16
Н1243	416545,87	2199727,11
Н1244	416555,82	2199809,23
Н1245	416559,13	2199843,27
Н1246	416569,62	2199938,21
Н1247	416521,75	2199946,01
Н1248	416521,25	2199942,04
Н1249	416565,22	2199934,87
Н1250	416555,15	2199843,68
Н1251	416551,85	2199809,67
Н1252	416541,63	2199725,31
Н1253	416536,85	2199685,84
Н1254	416510,65	2199570,02
Н1255	416505,57	2199554,12
Н1256	416499,99	2199528,97
Н1257	416478,09	2199430,44
Н1258	416472,18	2199404,86
Н1259	416467,18	2199365,21
Н1260	416466,78	2199349,44
Н1261	416463,32	2199314,56
Н1262	416460,71	2199281,95
Н1263	416457,38	2199266,63
Н1264	416451,91	2199226,47
Н1265	416475,94	2199222,22
Н1266	416592,29	2199207,06
Н1267	416608,88	2199204,78
Н1268	416625,97	2199203,07
Н1269	416650,88	2199200,34
Н1270	416657,33	2199190,64
Н1271	416767,24	2199178,36
Н1272	416843,00	2199172,59
Н1273	416951,71	2199160,37
Н1274	417021,87	2199152,85

Н1275	417075,66	2199147,45
Н1276	417151,13	2199141,80
Н1277	417157,37	2199133,21
Н1278	417154,31	2199122,81
Н1279	417136,69	2199092,63
Н1280	417123,32	2199069,60
Н1281	417096,64	2199026,24
Н1282	417099,90	2198976,67
Н1283	417101,75	2198977,30
Н1210	417103,84	2198977,75
контур 24		
Н1284	416650,16	2199207,51
Н1285	416654,62	2199206,92
Н1286	416656,29	2199220,41
Н1287	416662,43	2199245,59
Н1288	416663,95	2199245,52
Н1289	416665,11	2199245,63
Н1290	416666,57	2199245,96
Н1291	416667,98	2199246,52
Н1292	416669,34	2199247,31
Н1293	416670,62	2199248,37
Н1294	416671,71	2199249,64
Н1295	416672,56	2199251,03
Н1296	416673,18	2199252,59
Н1297	416673,77	2199254,84
Н1298	416674,23	2199256,81
Н1299	416674,36	2199258,67
Н1300	416674,11	2199260,66
Н1301	416673,38	2199262,74
Н1302	416672,68	2199263,97
Н1303	416671,63	2199265,29
Н1304	416670,22	2199266,53
Н1305	416668,76	2199267,40
Н1306	416666,85	2199268,11
Н1307	416664,55	2199268,70
Н1308	416662,17	2199269,31
Н1309	416659,98	2199269,81
Н1310	416657,91	2199269,89
Н1311	416655,92	2199269,56
Н1312	416654,36	2199268,99
Н1313	416652,74	2199268,05
Н1314	416651,18	2199266,67
Н1315	416649,62	2199264,41
Н1316	416648,86	2199262,39
Н1317	416648,25	2199260,01
Н1318	416647,85	2199257,92

Н1319	416647,86	2199255,95
Н1320	416648,48	2199253,41
Н1321	416649,79	2199251,03
Н1322	416651,21	2199249,49
Н1323	416652,86	2199248,31
Н1324	416654,65	2199247,52
Н1325	416656,30	2199247,07
Н1326	416658,04	2199246,62
Н1327	416651,87	2199221,27
Н1284	416650,16	2199207,51
контур 25		
Н1328	416515,92	2199942,90
Н1329	416516,44	2199946,88
Н1330	416506,97	2199948,42
Н1331	416494,02	2199941,98
Н1332	416448,55	2199953,32
Н1333	416369,52	2199943,46
Н1334	416348,76	2199947,37
Н1335	416338,77	2199965,28
Н1336	416212,84	2199982,62
Н1337	416209,50	2199978,61
Н1338	416191,56	2199980,19
Н1339	416154,76	2199986,68
Н1340	416148,17	2199991,73
Н1341	416164,45	2200011,91
Н1342	416178,12	2200038,55
Н1343	416186,62	2200058,84
Н1344	416204,78	2200101,91
Н1345	416235,13	2200171,55
Н1346	416249,01	2200204,42
Н1347	416254,63	2200225,72
Н1348	416265,20	2200268,79
Н1349	416261,31	2200269,75
Н1350	416250,76	2200226,71
Н1351	416245,22	2200205,72
Н1352	416231,46	2200173,13
Н1353	416201,10	2200103,49
Н1354	416182,94	2200060,39
Н1355	416174,49	2200040,24
Н1356	416161,08	2200014,10
Н1357	416142,48	2199991,05
Н1358	416153,11	2199982,91
Н1359	416191,04	2199976,22
Н1360	416211,24	2199974,44
Н1361	416214,51	2199978,38
Н1362	416241,22	2199974,96

н1363	416280,09	2199969,13
н1364	416295,16	2199966,56
н1365	416318,84	2199963,86
н1366	416336,26	2199961,57
н1367	416346,18	2199943,78
н1368	416369,39	2199939,41
н1369	416448,31	2199949,26
н1370	416494,48	2199937,75
н1371	416507,60	2199944,26
н1328	416515,92	2199942,90

4. Перечень координат характерных точек границ зон планируемого размещения линейных объектов, подлежащих реконструкции в связи с изменением их местоположения

Объекты, подлежащие реконструкции в связи с изменением их местоположения, отсутствуют.

5. Предельные параметры разрешенного строительства, реконструкции объектов капитального строительства, входящих в состав линейных объектов в границах зон их планируемого размещения

Проектом планировки территории «Газопровод межпоселковый от ГРС «Большевик ГПЗ» до д. Алакюля, п. Ропша, д. Рапполово, д. Тиммолото, д. Капорское, д. Пигелево, д. Куттузи Ломоносовского района» предусматривается размещение объектов капитального строительства (Газораспределительный пункт шкафного типа (ГРПШ), молниеотвод) входящих в состав линейного объекта в границах зон планируемого размещения.

На основании п. 3 ч. 4 ст. 36 Градостроительного кодекса Российской Федерации на земельные участки, предназначенные для размещения линейных объектов, не распространяются действия градостроительного регламента.

Проектом планировки устанавливаются следующие предельные параметры застройки территории в границах зон планируемого размещения линейного объекта:

1 – Предельное количество этажей объектов капитального строительства – не устанавливается.

2 – Предельная высота объектов капитального строительства, входящих в состав линейного объекта – 3 м.

3 – Максимальный процент застройки зоны планируемого размещения объектов капитального строительства, входящих в состав линейного объекта, составляет 100%.

4 – Минимальные отступы от границ земельных участков в целях определения мест допустимого размещения объектов капитального строительства, которые входят в состав линейного объекта и за пределами которых запрещено строительство таких объектов, устанавливаются по границе зоны планируемого

размещения объектов капитального строительства входящих в состав линейного объекта.

Таблица 4

Наименование	Единица измерения	Количество	Примечание
Пункт редуцирования газа (ПРГ):			
- ШРП-НОРД-Dival 600/40-2.01	шт.	4	
- ШРП-НОРД-Norval 50-2.01.01	шт.	1	
- ШРП-НОРД-Dival 600/40-2.01.01	шт.	1	
- ШРП-НОРД-Norval 50-2.01	шт.	1	
- ШРП-НОРД-Norval 80-2.02	шт.	1	

6. Информация о необходимости осуществления мероприятий по защите сохраняемых объектов капитального строительства (здание, строение, сооружение, объекты, строительство которых не завершено), существующих и строящихся на момент подготовки проекта планировки территории, а также объектов капитального строительства, планируемых к строительству в соответствии с ранее утвержденной документацией по планировке территории, от возможного негативного воздействия в связи с размещением линейных объектов

Границы зоны планируемого размещения проектируемого газопровода пересекают существующие сооружения: магистральные газопроводы, водопровод, линии электропередач (ВЛ 0,4 кВ, ВЛ 10 кВ) и автомобильные дороги, которые сохраняются при строительстве газопровода.

Для прокладки трассы межпоселкового газопровода на участках пересечения с существующими инженерными сооружениями и автомобильными дорогами, а также в части параллельного следования вдоль них, необходимо получить письменные согласия от владельцев коммуникаций и автомобильных дорог, содержащие технические требования и технические условия, подлежащие обязательному исполнению при строительстве газопровода.

Мероприятия по защите сохраняемых объектов капитального строительства (инженерных сооружений, автомобильных дорог) пересекаемых газопроводом, необходимо провести в соответствии с полученными техническими условиями и требованиями. Все работы по строительству газопровода на пересечении с инженерными коммуникациями производить вручную в границах охранных зон, только на основании письменных разрешений организаций, эксплуатирующих данные коммуникации, под непосредственным надзором представителей организаций.

Проектом предусматривается пересечение проектируемым линейным объектом полосы отвода автомобильной дороги общего пользования «Стрельна – Пески – Яльгелево» в районе км 11+440, км 12+480, км 13+200 и параллельным следованием на участках от км 11+260 до км 15+630.

Пересечение Автомобильной дороги проектируемым линейным объектом предусматривается в футляре методом наклонно-направленного бурения установкой типа «Навигатор».

Пересечение полосы отвода автомобильной дороги общего пользования «Аннино-Разбегаево» в районе км 6+710 предусматривается в футляре методом наклонно-направленного бурения установкой типа «Навигатор».

Владельцу коммуникации необходимо провести рекультивацию земель с восстановлением обочин, откосов насыпи и водоотвода от дороги и восстановлением растительного слоя в местах проведения работ. Без проведения рекультивации автомобильной дороги общего пользования Ленинградской области коммуникация в эксплуатацию не вводится.

В период эксплуатации инженерной коммуникации необходимо осуществлять эксплуатацию инженерной коммуникации в соответствии с техническими требованиями и условиями Владельца дороги, являющимися неотъемлемой частью настоящего договора, а также в соответствии с Федеральным Законом от 08.11.2007 №257-ФЗ «Об автомобильных дорогах и о дорожной деятельности в Российской Федерации и о внесении изменений в отдельные законодательные акты Российской Федерации», действующими требованиями стандартов и технических норм безопасности дорожного движения, строительства и эксплуатации автомобильных дорог (Приказ Министерства транспорта РФ от 16.11.2012 №402 «Об утверждении Классификации работ по капитальному ремонту, ремонту и содержанию автомобильных дорог»). При возникновении аварийной ситуации на инженерной коммуникации в границах полосы отвода и придорожных полос Автомобильной дороги Владелец коммуникации должен незамедлительно сообщить об этом Владельцу автомобильной дороги.

По завершению строительства Владелец коммуникации обязан установить охранную зону инженерной коммуникации, расположенной в полосе отвода Автомобильной дороги, обозначить её на местности, а также обеспечить своими силами либо за свой счет содержание охранной зоны инженерной коммуникации в границах полосы отвода Автомобильной дороги в нормативном состоянии, согласно действующим требованиям и нормативам, регулирующим отношения в данной сфере.

Дефекты дорожного полотна и других конструктивных элементов участка Автомобильной дороги, обнаруженные и причиненные вследствие прокладки, переноса, переустройства и демонтажа инженерной коммуникации, а также вследствие её эксплуатации устраняются Владельцем коммуникации за его счет и в сроки, согласованные с Владельцем дороги.

Обеспечить представителям Владельца дороги свободный доступ на месторасположения инженерной коммуникации для осуществления мониторинга за ходом работ и исполнением Владельцем коммуникации обязательств, предусмотренных договором, техническими условиями и требованиями.

В случае прекращения эксплуатации инженерной коммуникации в полосе отвода участка Автомобильной дороги, либо передачи инженерной коммуникации другому владельцу, Владелец коммуникации обязан известить Владельца дороги в письменной форме не позднее, чем за один месяц до момента прекращения эксплуатации или передачи инженерной коммуникации другому владельцу.

При передачи инженерной коммуникации другому владельцу, Владелец коммуникации обязан проинформировать нового владельца о необходимости заключения договора с Владельцем дороги о взаимодействии и взаимоотношениях по вопросам использования полосы отвода и придорожной полосы участка Автомобильной дороги при эксплуатации инженерной коммуникации, а также обеспечить внесение сведений в ЕГРП на недвижимое имущество и сделок с ним об изменении выгодоприобретателя по сервитуту. До момента заключения договора другим владельцем инженерной коммуникации договора с Владельцем дороги, Владелец коммуникации исполняет обязательства по настоящему договору.

Прокладка, перенос, переустройство, демонтаж и (или) эксплуатация инженерной коммуникации в границах полосы отвода Автомобильной дороги без оформления надлежащим образом настоящего договора не допускаются.

По окончании эксплуатации инженерной коммуникации Владелец коммуникации обязан освободить занимаемый ею земельный участок полосы отвода Автомобильной дороги от оборудования и другого имущества, восстановить конструктивные элементы участка автомобильной дороги за свой счет и сдать участок по акту представителю Владельца дороги. Момент прекращения эксплуатации инженерной коммуникации фиксируется актом, подписанным представителями Владельца дороги и Владельца коммуникации.

Владелец коммуникации при эксплуатации инженерной коммуникации должен обеспечивать безопасность дорожного движения. Владелец коммуникации несет имущественную, административную и иную ответственность перед третьими лицами в связи с неисполнением обязательств по обеспечению безопасности дорожного движения, в том числе за последствия дорожно-транспортных происшествий, произошедших по вине Владельца коммуникации.

При пересечении проектируемым газопроводом сетей водоснабжения необходимо предусмотреть расстояние в свету не менее 0.2 м согласно СП 62.13330.2011 «приложение В» "Газораспределительные системы. Актуализированная редакция СНиП 42-01-2002" (с изменениями N 1, 2)).

При пересечении газопроводами воздушных линий электропередачи отключающие устройства следует предусматривать вне охранной зоны ЛЭП, которым является участок земли и пространства, заключенный между вертикальными плоскостями, проходящими через параллельные прямые, отстоящие от крайних проводов (п. 4.45 СП 42-101-2003).

Кроме того, необходимо предусмотреть в пределах охранных зон ВЛ 330 кВ установку информационных знаков с указанием местоположения газопровода, адреса и телефона эксплуатирующей организации.

При прокладке газопровода в охранных зонах ВЛ 330 кВ предусмотреть технологию, позволяющую производить работы без отключения ВЛ. При невозможности обеспечить минимальные допустимые расстояния до токоведущих частей, работы организовать с отключением ВЛ, по согласованному с Ленинградским ПМЭС графику.

По окончании работ выполнить планировку грунта, не допускать уменьшение габарита проводов ВЛ 330 кВ над землей.

По окончании работ СМО обязана предоставить в Ленинградское ПМЭС сведения о фактическом расположении газопровода в охранных зонах ВЛ 330 кВ для внесения изменений в эксплуатационную документацию.

При пересечении газопроводами линейно-кабельных сооружений связи (ЛКСС) необходимо обеспечить их сохранность и защиту, а также выполнить:

1. Соблюдение охранной зоны ЛКСС (2 м от оси прокладки ЛКСС в обе стороны);

2. В местах пересечения проектируемым газопроводом и другими проектируемыми сооружениями:

- защитить кабели связи металлическими разрезными трубами от блуждающих токов электрохимической защиты газопровода (при необходимости);

- заложить резервные трубы в местах пересечения с проектируемым газопроводом и вдольтрассовыми коммуникациями существующих ЛКСС с выходом концов труб за охранную зону газопровода +2 метра. Выходы концов труб загерметизировать, обозначить реперными столбиками;

- в случае невыполнения проектных отметок по вертикальному профилю постоянных/временных съездов по сближению проектируемых коммуникаций – предварительно заглубить кабели связи.

3. Пересечение проектируемым газопроводом осуществлять углом максимально приближенным к 90°;

4. Мероприятия по сохранности и защите сооружений связи в зоне производства работ.

При обнаружении подземных кабелей линий, не обозначенных в технической документации, необходимо незамедлительно прекратить работы, принять меры для обеспечения сохранности кабеля связи и сообщить об этом в Макрорегиональный филиал «Северо-Запад» ПАО «Ростелеком». В случае повреждения линий и сооружений связи на стадии производства работ обеспечить их восстановление в полном объеме за счет сил и средств заказчика.

Строительно-монтажные работы должны быть выполнены специалистами организаций, имеющих право на выполнение данного вида работ в соответствии с законодательством РФ.

Производство всех работ, связанных с разработкой грунта в охранной зоне линии связи, выполняются только ручным способом с предварительным шурфованием в присутствии представителя Макрорегионального филиала «Северо-Запад» ПАО «Ростелеком».

Обеспечить выполнение требований по защите и сохранности сооружений связи в соответствии с п. 30 Правил охраны линий и сооружений связи РФ от 09.06.1995.

При необходимости пересечения трассы подземных сооружений связи тяжелой строительной техникой обеспечить механическую защиту кабелей от повреждений путем устройства настилов из железобетонных плит на песчаной подсыпке или другим аналогичным способом.

В случае невозможности выполнения проектных решений по защите и сохранности сооружений связи при производстве работ, необходимо предусмотреть их вынос с перекладкой и переключением всех кабелей по техническим условиям владельцев кабелей за счет средств заказчика, для чего необходимо направить соответствующий запрос в адрес Макрорегионального филиала «Северо-Запад» ПАО «Ростелеком».

Согласно заключению ФГБУ «Управление «ЛЕНМЕЛИОВОДХОЗ» №470 от 11.05.2021, трасса проектируемого газопровода пересекает пять штук внутрихозяйственных мелиоративных систем на протяжении 13950 м.

При этом пересекаются 20 каналов. Закрытые дренажно-коллекторные системы, расположенные на глубине 0,9-1,5 м, которые пересекаются на протяжении 3500 м. Трасса газопровода на протяжении 2900 м проходит в непосредственной близости от каналов К-3, С-2Д и пересекает канал ручей Каргинский. Указанные каналы являются каналами Государственной межхозяйственной сети, находятся в оперативном управлении ФГБУ «Управление «Ленмелиоводхоз» и в соответствии с Водным кодексом РФ отнесены к водным объектам.

При строительстве газопровода возможны разрушения открытых каналов и закрытого дренажа.

При проектировании предусматриваются следующие условия:

1. Сохранение работоспособности мелиоративных систем, исключение подпоров воды на прилегающих территориях во избежание их переувлажнения и подтопления.

2. Сохранение проектных профилей каналов и закрытых коллекторов.

3. Проектирование осуществлять в соответствии с СНиП 2.06.03-85 «Мелиоративные системы и сооружения».

4. При строительстве и проведении ремонтных работ исключить попадание ГСМ и других загрязнителей в мелиоративные каналы.

5. При прохождении трассы газопровода параллельно внутрихозяйственным каналам и при пересечении с ними необходимо согласование с Землепользователем.

6. Каналы Государственной МХС К-3, С-2Д, ручей Каргинский отнесены, в соответствии с Водным кодексом РФ, к водным объектам, на который устанавливаются соответствующие водоохранные зоны и прибрежные защитные полосы. Технические решения по пересечению каналов государственной МСХ согласовать с ФГБУ «Управление «Ленмелиоводхоз».

7. Пересечение Государственных каналов К-3, С-2Д, ручей Каргинский, находящихся в оперативном управлении ФГБУ «Управление «Ленмелиоводхоз» и отнесенных к водным объектам, возможно при наличии соглашения об установлении сервитута на земельных участках, предоставленных Учреждению на праве постоянного (бессрочного) пользования, оформленного в соответствии с требованиями, установленными ст. 39.25 Земельного кодекса Российской Федерации.

В соответствии со ст. 274 Гражданского кодекса Российской Федерации право требовать установление сервитута у правообладателя земельного участка

предоставлено собственнику соседнего земельного участка или иного недвижимого имущества, в пользу которого устанавливается сервитут, а также лицу, которому участок предоставлен на праве пожизненного наследуемого владения или праве постоянного бессрочного пользования.

Соглашение об установлении сервитута на земельный участок, находящийся в федеральной собственности и предоставляемый в постоянное (бессрочное) пользование ФГБУ «Управление «Ленмелиоводхоз», заключается при наличии согласия и в письменной форме Минсельхоза России.

Защита газопровода от коррозии.

Самостоятельная защита от электрохимической коррозии для проектируемого стального подземного газопровода высокого давления Ø 273мм (L = 1,0м) не требуется, т.к. он по всей своей протяженности от точки врезки в существующий стальной подземный газопровод высокого давления Ø 325 мм будет находиться в зоне защиты существующей катодной установки с преобразователем типа В-ОПЕ-МЗ-63/48, расположенной по адресу: п. Разбегаево, д. 45.

Выходные параметры катодной установки на ноябрь 2020 г.: ток $I = 8\text{А}$; напряжение $U = 32\text{ В}$; электрозщитный потенциал в точке дренажа $\Delta U = -1,3\text{ В}$.

Герметизация вводов инженерных коммуникаций

Герметизация вводов инженерных коммуникаций в здания производить по типовой серии 5.905-26.08 ОАО СПКБ «ГАЗПРОЕКТ» - БТЦ.

Выполнить отверстия в крышках колодцев всех инженерных сетей, а также закрытых каналов в радиусе 50 м от газопровода.

7. Информация о необходимости осуществления мероприятий по сохранению объектов культурного наследия от возможного негативного воздействия в связи с размещением линейных объектов

В соответствии с письмом Комитета по сохранению культурного наследия Ленинградской области № ИСХ-2910/2021 от 24.05.2021 на территории предполагаемой под проектирование и строительство Объекта объекты культурного наследия, включенные Единый государственный реестр объектов культурного наследия (памятниках истории и культуры) народов Российской Федерации, выявленных объектов культурного наследия, включенные в Перечень выявленных объектов культурного наследия, расположенных на территории Ленинградской области, а также объекты, обладающие признаками объекта культурного наследия (в т.ч. археологического), отсутствуют.

Объект располагается вне зон охраны/защитных зон объектов культурного наследия.

Согласно ст. 36 Федерального закона от 25.06.2002 № 73-ФЗ "Об объектах культурного наследия (памятниках истории и культуры) народов Российской Федерации"

Федерации" (далее – Федеральный закон №73-ФЗ) в случае обнаружения в ходе проведения изыскательских, проектных, земляных, строительных, мелиоративных, хозяйственных и иных работ объектов, обладающих признаками культурного наследия, исполнитель работ обязан незамедлительно приостановить работы и в течение трех дней со дня обнаружения такого объекта направить в комитет по культуре Ленинградской области письменное заявление об обнаруженном объекте.

В случае проведения работ за границами освоенной территории во исполнение требований ст. 28, 30, 31, 32, 36 Федерального закона №73-ФЗ необходимо проведение историко-культурной экспертизы земельного участка, подлежащего воздействию земляных, строительных, хозяйственных и иных работ, путем археологической разведки в порядке, установленном ст. 45.1 Федерального закона №73-ФЗ, с целью определения наличия или отсутствия объектов, обладающих признаками объекта культурного наследия на данном земельном участке.

8. Информация о необходимости осуществления мероприятий по охране окружающей среды

В соответствии с п.1 ст. 36 Федерального закона от 10.01.2002 № 7-ФЗ «Об охране окружающей среды», при проектировании зданий, строений, сооружений и иных объектов должны учитываться нормативы допустимой антропогенной нагрузки на окружающую среду, предусматриваться мероприятия по предупреждению и устранению загрязнения окружающей среды, применяться ресурсосберегающие, малоотходные, безотходные и иные технологии, способствующие охране окружающей среды, восстановлению природной среды, рациональному использованию и воспроизводству природных ресурсов.

Согласно действующим правовым нормам в области экологической безопасности система природоохранных мероприятий должна обеспечивать:

- соблюдение предельно-допустимых норм химических, физических, биологических и механических воздействий на окружающую среду и персонал при строительстве и эксплуатации объектов газовой промышленности;
- соблюдение требований к использованию компонентов природной среды;
- выполнение требований к проектным решениям по уменьшению (предотвращению) вредного воздействия на окружающую среду при ведении работ по строительству и эксплуатации объектов газовой промышленности, включая требования к управлению отходами производства и потребления, в т.ч. жидкими бытовыми отходами и отходами производства;
- соблюдение требований к составу и условиям применения экологически опасных материалов, их хранению и транспортировке;
- выполнение требований к мероприятиям по охране окружающей природной среды, очистному оборудованию и установкам;
- выполнение требований к социально-бытовым условиям проживания и работы персонала и обеспечению санитарно-гигиенических нормативов;
- выполнение санитарно-гигиенических требований к оборудованию, материалам, условиям труда;

- выполнение требований к производственному экологическому контролю и мониторингу окружающей среды.

В соответствии с постановлением Правительства Российской Федерации от 16.02.2008 № 87 «О составе разделов проектной документации и требованиях к их содержанию», в составе проектной документации разрабатывается раздел «Мероприятия по охране окружающей среды», включающий в себя:

- мероприятия по охране атмосферного воздуха;
- мероприятия по охране и рациональному использованию земельных ресурсов и почвенного покрова;
- мероприятия по рациональному использованию и охране вод и водных биоресурсов на пересекаемых линейным объектом реках и иных водных объектах;
- мероприятия по рациональному использованию общераспространенных полезных ископаемых, используемых при строительстве;
- мероприятия по сбору, использованию, обезвреживанию, транспортировке и размещению опасных отходов;
- мероприятия по охране недр и континентального шельфа Российской Федерации;
- мероприятия по охране растительного и животного мира, в том числе: мероприятия по сохранению среды обитания животных, путей их миграции, доступа в нерестилища рыб.

Объект пересекает реку Стрелка, ручей Каргинский и три ручья без названия. Переходы через водные объекты осуществляются методом наклонно – направленного бурения, технологические прямки которого располагаются за пределами береговой полосы.

На основании письма от Невско-Ладожского бассейнового водного управления № Р6-37-5257 от 05.08.2021 г. возможно реализовать проект планировки и проект межевания территории для размещения линейного объекта при условии соблюдения режима использования территории проектирования в пределах водоохранных зон и прибрежных защитных полос реки Стрелка, ручья Каргинский, ручьев без названия в соответствии со ст. 65 Водного Кодекса РФ от 03.06.2006 и Федерального закона №74-ФЗ.

Кроме того, необходимо обеспечить рекультивацию нарушенных земель в водоохранных зонах водных объектов.

9. Информация о необходимости осуществления мероприятий по защите территории от чрезвычайных ситуаций природного и техногенного характера, в том числе по обеспечению пожарной безопасности и гражданской обороне

Сведения об отнесении проектируемого объекта к категории объекта по гражданской обороне

Проектируемый объект в соответствии с постановлением Правительства Российской Федерации от 19.09.1998 № 1115 «О порядке отнесения организаций к категориям по гражданской обороне» и «Показателями для отнесения организаций к категориям по гражданской обороне в зависимости от роли в экономике государства или влияния на безопасность населения», по гражданской обороне не

категорируется.

Сведения о границах зон возможных опасностей, в которых может оказаться проектируемый объект при ведении военных действий или вследствие этих действий, в т.ч. зон возможных разрушений, возможного химического заражения, катастрофического затопления, радиоактивного загрязнения (заражения), зон возможного образования завалов, а также сведения о расположении проектируемого объекта относительно световой маскировки

В соответствии с СП 165.1325800.2014 «Инженерно-технические мероприятия по гражданской обороне» (Приложение А таблица А.1) и ГОСТ Р 55201-2012:

- территория проектируемого объекта в военное время попадает в зону световой маскировки (территория между государственной границей и рубежом, расположенным на удалении до 600 км от государственной границы);
- вне зон возможного катастрофического затопления;
- проектируемый газопровод располагается за пределами зон возможных разрушений;
- вне зоны возможного опасного радиоактивного заражения (загрязнения);
- вне зоны возможного опасного химического заражения; - вне зон возможного образования завалов.

Сведения о продолжении функционирования проектируемого объекта в военное время или прекращении, или переносе деятельности объекта в другое место, а также о перепрофилировании проектируемого производства на выпуск иной продукции

Работа газопровода в военное время может быть прекращена при принятии соответствующего решения органом местного самоуправления, специально уполномоченного решать задачи в области мобилизационной подготовки.

Оборудование и технологические системы объекта являются стационарным оборудованием. Перемещение объекта в военное время в другое место является технически сложным, экономически нецелесообразным и настоящим проектом не предусматривается.

Сведения о численности наибольшей работающей смены проектируемого объекта в военное время, а также численности дежурного и линейного персонала проектируемого объекта, обеспечивающего жизнедеятельность городов, отнесенных к группам по гражданской обороне, и объектов особой важности в военное время

Постоянных работников на проектируемом объекте не предусмотрено. Профилактический осмотр будет осуществляться раз в три месяца специальными бригадами эксплуатирующей организации АО «Газпром газораспределение Ленинградская область» в г. Кингисеппе

В связи с тем, что проектируемый объект:

- не имеет категории по гражданской обороне;
- не является предприятием, обеспечивающим жизнедеятельность категорированных по ГО городов и объектов особой важности в военное время;
- не имеет мобилизационного задания на военный период, определение численности наибольшей работающей смены в военное время и численности дежурного и линейного персонала не проводилось.

Сведения о соответствии степени огнестойкости проектируемых зданий (сооружений) требованиям, предъявляемым к зданиям (сооружениям) объектов, отнесенным к категории по гражданской обороне

В соответствии с СП 165.1325800.2014, актуализированная редакция СНиП 2.01.51-90, степень огнестойкости не приводится, так как сведения об огнестойкости зданий и сооружений приводятся для зданий и сооружений организаций, отнесенных к категориям по ГО и расположенных на территориях категорированных по ГО.

Решения по управлению гражданской обороной проектируемого объекта, системам оповещения персонала об опасностях, возникающих при ведении военных действий или вследствие этих действий

Газопровод постоянного обслуживающего персонала не имеет. Оповещение по сигналам ГО и ЧС ремонтных бригад подразделения АО «Газпром газораспределение Ленинградская область» в г. Кингисеппе, проводящих профилактические осмотры и ремонтные работы, осуществляется по мобильной связи, через старшего мастера смены.

Диспетчерская филиала АО «Газпром газораспределение Ленинградская область» в г. Кингисеппе работает круглосуточно, имеет все необходимые сети связи и оповещения, а также подключена к региональной автоматизированной системе централизованного оповещения ГО (РАСЦО) Ленинградской области.

Кроме того, оповещение ремонтных бригад производится по средствам радиосвязи. В диспетчерской эксплуатирующей организации установлены базовые радиостанции (приемопередатчик) фирмы Motorola. Автотранспортные средства каждой ремонтной бригады оснащены автомобильными радиостанциями фирмы Motorola, работающие в дуплексном режиме. Оповещение ремонтных бригад диспетчером производится через дежурного водителя. Кроме того автомобильные радиостанции позволяют поддерживать устойчивую радиосвязь между всеми ремонтными бригадами настроенными на данном канале».

Мероприятия по световой и другим видам маскировки проектируемого объекта

Трасса газопровода постоянного освещения не имеет. Ремонтные и профилактические работы проводятся в светлое время суток, в связи с чем стационарных светильников не предусматривается.

В местах проведения неотложных производственных, аварийно-спасательных и восстановительных работ в режиме полного затемнения предусматривается маскировочное стационарное освещение с помощью специальных светильников маскировочного освещения, согласно Приложения 3 СНиП 2.01.53-84, или автономное освещение с помощью переносных осветительных фонарей, создающих на расстоянии 1 м освещенность светового пятна площадью не более 1 м^2 , не превышающую 2 люкса.

Проектные решения по повышению устойчивости работы источников водоснабжения и по защите их от радиоактивных и отравляющих веществ, разработанные с учетом требований ГОСТ Р 22.6.01-95 и ВСН ВК4-90

Системы водоснабжения на проектируемом объекте отсутствуют.

Обоснование введения режимов радиационной защиты на территории проектируемого объекта, подвергшейся радиоактивному загрязнению (заражению)

Радиационная защита организуется с целью максимального снижения потерь среди персонала и сил подразделения гражданской обороны (далее – ГО) предприятия, обеспечения выполнения поставленных им задач в условиях радиационного заражения.

Основные задачи радиационной защиты:

- своевременное обнаружение радиоактивного заражения, оповещение об опасности органов управления и сил ГО;
- недопущение и максимально возможное ослабление воздействия радиоактивного излучения на персонал и личный состав сил ГО, находящихся в районе (загрязнения) заражения;
- обеспечение безопасности сил, проводящих аварийно-спасательные и другие неотложные работы в зонах радиоактивного заражения.

Защита персонала при возникновении чрезвычайных ситуаций в условиях военного времени осуществляется путем заблаговременного выполнения ряда мероприятий, к которым прежде всего относятся:

- укрытие персонала в коллективных средствах защиты – защитных сооружениях гражданской обороны;
- обеспечение персонала средствами индивидуальной защиты;
- организация оповещения персонала об угрозе нападения противника, о радиоактивном, химическом и бактериологическом (биологическом) заражении;
- организация радиационного контроля внешней среды, радиационной разведки;
- организация дозиметрического контроля облучения личного состава, загрязнения техники, материальных средств, продовольствия, воды;
- обучение всего персонала защите от оружия массового поражения и других средств противника, а также основам оказания первой медицинской помощи пораженным. Проведение учений ГО;

- эвакуация персонала за пределы зоны радиоактивного заражения (загрязнения).

Решение о введении режимов радиационной защиты определяется в соответствии с «Нормами радиационной безопасности» (НРБ-99/2009).

Для защиты персонала ремонтных бригад от радиоактивного заражения во всех подразделениях АО «Газпром газораспределение Ленинградская область» имеются средства индивидуальной защиты (СИЗ).

Порядок действий и перечень организационно-технических мероприятий по предупреждению и ликвидации возможных чрезвычайных ситуаций техногенного и природного характера приведены в «Плане действий по предупреждению и ликвидации чрезвычайных ситуаций природного и техногенного характера на территории АО «Газпром газораспределение Ленинградская область», утвержденном генеральным директором предприятия.

Проектные решения по обеспечению безаварийной остановки технологических процессов при угрозе воздействия или воздействии по проектируемому объекту поражающих факторов современных средств поражения

Безаварийная остановка технологического процесса транспортировки газа по сигналам гражданской обороны должна предусматривать остановку в кратчайшие сроки работающих технологических комплексов, оборудования, агрегатов и энергетических систем, обеспечивающих технологический процесс. Остановка должна выполняться без нарушения правил техники безопасности и без создания условий, способствующих возникновению аварийных ситуаций.

Безаварийная остановка работающего оборудования должна обеспечивать возобновление производственного процесса без проведения длительных подготовительных работ.

Для проведения безаварийной остановки оборудования разрабатывается необходимая документация, определяющая действия должностных лиц и обслуживающего персонала.

Безаварийная остановка технологического процесса транспортировки природного газа выполняется обслуживающим (в т.ч. диспетчерским) персоналом АО «Газпром газораспределение Ленинградская область» филиал в г. Кингисеппе в соответствии с инструкциями по безаварийной остановке, которые разрабатываются должностными лицами для всех видов оборудования.

В инструкции по безаварийной остановке оборудования отражаются:

- наиболее рациональная очередность проведения минимально необходимых мероприятий по безаварийной остановке и сохранности оборудования;
- время, необходимое для укрытия обслуживающего персонала после проведения остановки оборудования;
- способы и средства докладов о проведении безаварийной остановки.

Инструкции по безаварийной остановке для различных видов оборудования, участвующего в производственном процессе, разрабатываются с учетом принятой

организации проводимых работ.

Проектом предусматривается автоматизированная система управления процессом транспортировки газа, предназначенная для централизованного контроля и управления технологическими процессами, позволяющая провести остановку технологического процесса без последствий, которые могли бы вызвать нарушение производственного процесса при дальнейшей эксплуатации.

При обнаружении утечек на линейной части газопровода или при необходимости проведения ремонтных работ на определенном участке газопровода производится сброс газа из участка, расположенного между ПРГ и краном, либо через продувочную свечу, которая устанавливается в штуцер, который в рабочих условиях закрыт заглушкой, либо через отверстие, образовавшееся в результате повреждения газопровода. Диаметр продувочной свечи определяется из условия опорожнения участка газопровода между запорной арматурой в течение 2,0-3,0 часов. Высота свечи 4 м от уровня земли.

Безаварийная остановка подачи газа по сигналу оповещения «воздушная тревога», предусматривает отключение потребителей от газа, путем отключения станций катодной и дренажной защиты (при наличии), перекрытия линейных кранов и выпуск газа.

Должностное лицо осуществляет свои действия по переключению потоков газа в газопроводах, изменению режима работы оборудования, отключению и подключению потребителей газа, увеличению и сокращению подачи газа, проведению ремонтных работ, испытанию оборудования и запорной арматуры по разрешению диспетчерской службы.

Мероприятия по повышению эффективности защиты производственных фондов проектируемого объекта при воздействии по ним современных средств поражения

Повышение устойчивости функционирования организаций в военное время и при возникновении чрезвычайных ситуаций - это комплекс мероприятий по предотвращению или снижению угрозы жизни и здоровью производственного персонала и населения, снижению материального ущерба, а также подготовке к проведению аварийно-спасательных и других неотложных работ для восстановления нарушенного производства.

Основные мероприятия по повышению устойчивости функционирования объекта в военное время:

- подземная прокладка газопроводов;
- работа газопроводов осуществляется в автоматизированном режиме, без присутствия обслуживающего персонала;
- на объекте предусматриваются способы безаварийной остановки по сигналу оповещения;
- создание систем оповещения персонала ремонтных бригад.

Мероприятия по приспособлению объектов коммунально-бытового назначения для санитарной обработки людей, обеззараживания одежды и специальной обработки техники

Выполнение требований СНиП 2.01.57-85 «Приспособление объектов коммунально-бытового назначения для санитарной обработки людей, специальной обработки одежды и подвижного состава автотранспорта» на проектируемом объекте не требуется, так как он не является объектом коммунально-бытового назначения.

Мероприятия по мониторингу состояния радиационной и химической обстановки на территории проектируемого объекта

Системы контроля радиационной и химической обстановки проектом не предусматриваются, так как на проектируемом объекте не используются, не хранятся и не перерабатываются радиационно и химически опасные вещества.

Мероприятия по инженерной защите (укрытию) персонала объекта в защитных сооружениях гражданской обороне, разработанные с учетом положений СНиП П-11-77*, СНиП 2.01.54-84, СП 32-106-004

Проектируемый объект работает без присутствия обслуживающего персонала. Строительство защитных сооружений на проектируемом объекте не требуется и проектом не предусматривается.

Решения по созданию и содержанию запасов материально-технических, продовольственных, медицинских и иных средств, обеспечению населения и персонала проектируемого объекта средствами индивидуальной защиты

Накопление, хранение и использование запасов и резервов материальных средств осуществляется заблаговременно эксплуатирующей организацией АО «Газпром газораспределение Ленинградская область» в соответствии с «Положением о накоплении, хранении и использовании в целях гражданской обороны запасов материально-технических, продовольственных, медицинских и иных средств», утвержденным постановлением Правительства от 27.04.2000

№ 379. Материальное обеспечение персонала и сил ГО АО «Газпром газораспределение Ленинградская область» организуется в целях бесперебойного снабжения их материальными средствами, необходимыми для жизнеобеспечения, ликвидации последствий аварий в случае поражения при ведении боевых действий.

Основными задачами материального обеспечения являются:

- организация бесперебойного снабжения органов управления и сил ГО имуществом РХЗ, средствами оповещения и связи, медицинским имуществом, горючими и смазочными материалами, продовольствием, ГСМ, строительными и другими материально-техническими средствами.

Имущество должно храниться на складах предприятия (складе ГО и ЧС) или специально выделенных помещениях АО «Газпром газораспределение Ленинградская область» филиал в г. Кингисеппе.

Транспортное обеспечение организуется с целью своевременной доставки сил ГО и их подразделений к местам работы и размещения, подвозу материальных резервов для ликвидации последствий поражения. Для выполнения задач транспортного обеспечения привлекается автомобильный транспорт, в количестве, определяемом планом ГО предприятия. Весь персонал объекта, осуществляющий периодические профилактические осмотры и ремонтные работы, должен быть обеспечен средствами индивидуальной защиты (СИЗ).

Мероприятия по обеспечению эвакуации персонала и материальных ценностей в безопасные районы

Проектируемый объект работает без постоянного присутствия обслуживающего персонала.

Оборудование и технологические системы объекта являются стационарным оборудованием, трубы прокладываются в основном подземно. Решение о необходимости эвакуации персонала и оборудования объекта в безопасные районы принимает и осуществляет эксплуатирующая организация АО «Газпром газораспределение Ленинградская область».

Перечень и характеристики производств (технологического оборудования) проектируемого объекта, аварии на которых могут привести к возникновению ЧС техногенного характера как на территории проектируемого объекта, так и за его пределами

Проектируемый газопровод является опасным производственным объектом по классификации, принятой в Федеральном законе № 116-ФЗ от 25.07.97 (О промышленной безопасности опасных производственных объектов), так как по трубопроводам транспортируется опасное вещество - горючий газ. В силу этого же проектируемый объект относится к категории объектов повышенного риска по взрывопожароопасности.

Опасным веществом, обращающимся на проектируемом объекте, является природный газ, который относится к группе веществ, образующих с воздухом взрывоопасные смеси. В замкнутом объеме возможен взрыв природного газа в результате воспламенения смеси. В открытом пространстве накопление взрывоопасной смеси невозможно; в случае прорыва газопровода природный газ воспламеняется с образованием «факела горения».

Текстовая часть проекта межевания территории

1. Перечень и сведения о площади образуемых земельных участков, в том числе возможные способы их образования; вид разрешенного использования образуемых земельных участков

Перечень и сведения о площади образуемых земельных участков, в том числе возможные способы их образования представлены в таблице № 1.1.

Таблица № 1.1 - Перечень и сведения о площади образуемых земельных участков, в том числе возможные способы их образования

Перечень и сведения об образуемых земельных участках						
№п/п	Условные номера образуемых земельных участков	Номера характерных точек образуемых земельных участков	Кадастровые номера земельных участков, из которых образуются земельные участки	Площадь образуемых земельных участков, кв.м	Способы образования земельных участков	Сведения об отнесении образуемого земельного участка к определенной категории земель или сведения о необходимости перевода земельного участка из состава земель одной категории в другую
1	47:14:0501002:3У1	н1-н5	-	26	Образование земельного участка из земель находящихся в государственной или муниципальной собственности	Земли населенных пунктов/ отсутствие необходимости перевода земельного участка из состава земель одной категории в другую
2	47:14:0501005:3У2	н6-н19	-	1020	Образование земельного участка из земель находящихся в государственной или муниципальной собственности	Земли населенных пунктов/ отсутствие необходимости перевода земельного участка из состава земель одной категории в другую
3	47:14:0000000:3У3	н1-н6	-	161	Образование земельного участка из земель находящихся в государственной или муниципальной собственности	Земли сельскохозяйственного назначения/ отсутствие необходимости перевода земельного участка из состава земель одной категории в другую
4	47:14:0501007:3У4	н7-н10	-	11	Образование земельного участка из земель находящихся в	Земли сельскохозяйственного назначения/ отсутствие необходимости перевода

					государственной или муниципальной собственности	земельного участка из состава земель одной категории в другую
5	47:14:0000000:3У5	н11-н50	-	4723	Образование земельного участка из земель находящихся в государственной или муниципальной собственности	Земли сельскохозяйственного назначения/ отсутствие необходимости перевода земельного участка из состава земель одной категории в другую
6	47:14:0518001:3У6	н1-н5	-	26	Образование земельного участка из земель находящихся в государственной или муниципальной собственности	Земли населенных пунктов/ отсутствие необходимости перевода земельного участка из состава земель одной категории в другую
7	47:14:0518001:3У7	н6-н8	-	16	Образование земельного участка из земель находящихся в государственной или муниципальной собственности	Земли населенных пунктов/ отсутствие необходимости перевода земельного участка из состава земель одной категории в другую
8	47:14:0518003:3У8	н9-н102	-	775	Образование земельного участка из земель находящихся в государственной или муниципальной собственности	Земли населенных пунктов/ отсутствие необходимости перевода земельного участка из состава земель одной категории в другую
9	47:14:0518003:3У9	н103-н106	-	18	Образование земельного участка из земель находящихся в государственной или муниципальной собственности	Земли населенных пунктов/ отсутствие необходимости перевода земельного участка из состава земель одной категории в другую
10	47:14:0516001:3У10	н1-н4	-	3	Образование земельного участка из	Земли населенных пунктов/ отсутствие необходимости

					земель находящихся в государственной или муниципальной собственности	перевода земельного участка из состава земель одной категории в другую
11	47:14:0516001:3У11	н5-н11	-	169	Образование земельного участка из земель находящихся в государственной или муниципальной собственности	Земли населенных пунктов/ отсутствие необходимости перевода земельного участка из состава земель одной категории в другую
12	47:14:0516001:3У12	н12-н33	-	66	Образование земельного участка из земель находящихся в государственной или муниципальной собственности	Земли населенных пунктов/ отсутствие необходимости перевода земельного участка из состава земель одной категории в другую
13	47:14:0515002:3У13	н1-н8	-	144	Образование земельного участка из земель находящихся в государственной или муниципальной собственности	Земли населенных пунктов/ отсутствие необходимости перевода земельного участка из состава земель одной категории в другую
14	47:14:0515002:3У14	н9-н12	-	18	Образование земельного участка из земель находящихся в государственной или муниципальной собственности	Земли населенных пунктов/ отсутствие необходимости перевода земельного участка из состава земель одной категории в другую
15	47:14:0514001:3У15	н1-н3	-	3	Образование земельного участка из земель находящихся в государственной или муниципальной собственности	Земли населенных пунктов/ отсутствие необходимости перевода земельного участка из состава земель одной категории в другую
16	47:14:0000000:3У16	н1-н4	-	278	Образование	Земли населенных пунктов/

					земельного участка из земель находящихся в государственной или муниципальной собственности	отсутствие необходимости перевода земельного участка из состава земель одной категории в другую
17	47:14:0501008:3У17	н1-н19	-	832	Образование земельного участка из земель находящихся в государственной или муниципальной собственности	Земли населенных пунктов/ отсутствие необходимости перевода земельного участка из состава земель одной категории в другую
18	47:14:0000000:3У18	н20-н38	-	1130	Образование земельного участка из земель находящихся в государственной или муниципальной собственности	Земли населенных пунктов/ отсутствие необходимости перевода земельного участка из состава земель одной категории в другую
19	47:14:0502014:3У19	н1-н13	-	665	Образование земельного участка из земель находящихся в государственной или муниципальной собственности	Земли населенных пунктов/ отсутствие необходимости перевода земельного участка из состава земель одной категории в другую
20	47:14:0000000:3У20	н14-н22	-	207	Образование земельного участка из земель находящихся в государственной или муниципальной собственности	Земли населенных пунктов/ отсутствие необходимости перевода земельного участка из состава земель одной категории в другую
21	47:14:0502016:3У21	н23-н26	-	9	Образование земельного участка из земель находящихся в государственной или муниципальной собственности	Земли населенных пунктов/ отсутствие необходимости перевода земельного участка из состава земель одной категории в другую

22	47:14:0000000:ЗУ22	н1-н10	-	60	Образование земельного участка из земель находящихся в государственной или муниципальной собственности	Земли населенных пунктов/ отсутствие необходимости перевода земельного участка из состава земель одной категории в другую
23	47:14:0000000:ЗУ23	н11-н21	-	460	Образование земельного участка из земель находящихся в государственной или муниципальной собственности	Земли населенных пунктов/ отсутствие необходимости перевода земельного участка из состава земель одной категории в другую
24	47:14:0000000:ЗУ24	н22-н46	-	2780	Образование земельного участка из земель находящихся в государственной или муниципальной собственности	Земли населенных пунктов/ отсутствие необходимости перевода земельного участка из состава земель одной категории в другую
25	47:14:0501005:ЗУ25	н1-н12	-	822	Образование земельного участка из земель находящихся в государственной или муниципальной собственности	Земли сельскохозяйственного назначения/ отсутствие необходимости перевода земельного участка из состава земель одной категории в другую
26	47:14:0501007:ЗУ26	н13-н17	-	19	Образование земельного участка из земель находящихся в государственной или муниципальной собственности	Земли сельскохозяйственного назначения/ отсутствие необходимости перевода земельного участка из состава земель одной категории в другую
27	47:14:0501007:ЗУ27	н18-н29	-	233	Образование земельного участка из земель находящихся в государственной или муниципальной собственности	Земли сельскохозяйственного назначения/ отсутствие необходимости перевода земельного участка из состава земель одной категории в другую

28	47:14:0501007:ЗУ28	н30-н37	-	52	Образование земельного участка из земель находящихся в государственной или муниципальной собственности	Земли сельскохозяйственного назначения/ отсутствие необходимости перевода земельного участка из состава земель одной категории в другую
29	47:14:0000000:ЗУ29	н38-н108	-	4599	Образование земельного участка из земель находящихся в государственной или муниципальной собственности	Земли сельскохозяйственного назначения/ отсутствие необходимости перевода земельного участка из состава земель одной категории в другую
30	47:14:0501002:ЗУ30	н109-н112	-	35	Образование земельного участка из земель находящихся в государственной или муниципальной собственности	Земли сельскохозяйственного назначения/ отсутствие необходимости перевода земельного участка из состава земель одной категории в другую
31	47:14:0501002:ЗУ31	н113-н116	-	31	Образование земельного участка из земель находящихся в государственной или муниципальной собственности	Земли сельскохозяйственного назначения/ отсутствие необходимости перевода земельного участка из состава земель одной категории в другую
32	47:14:0501002:ЗУ32	н117-н142	-	120	Образование земельного участка из земель находящихся в государственной или муниципальной собственности	Земли сельскохозяйственного назначения/ отсутствие необходимости перевода земельного участка из состава земель одной категории в другую
33	47:14:0501007:ЗУ33	н143-н149	-	52	Образование земельного участка из земель находящихся в государственной или муниципальной собственности	Земли сельскохозяйственного назначения/ отсутствие необходимости перевода земельного участка из состава земель одной категории в другую

34	47:14:0501007:ЗУ34	н150-н154	-	6	Образование земельного участка из земель находящихся в государственной или муниципальной собственности	Земли сельскохозяйственного назначения/ отсутствие необходимости перевода земельного участка из состава земель одной категории в другую
35	47:14:0501007:ЗУ35	н155-н160	-	98	Образование земельного участка из земель находящихся в государственной или муниципальной собственности	Земли сельскохозяйственного назначения/ отсутствие необходимости перевода земельного участка из состава земель одной категории в другую
36	47:14:0501007:ЗУ36	н161-н168	-	570	Образование земельного участка из земель находящихся в государственной или муниципальной собственности	Земли сельскохозяйственного назначения/ отсутствие необходимости перевода земельного участка из состава земель одной категории в другую
37	47:14:0000000:ЗУ37	н169-н172	-	179	Образование земельного участка из земель находящихся в государственной или муниципальной собственности	Земли сельскохозяйственного назначения/ отсутствие необходимости перевода земельного участка из состава земель одной категории в другую
38	47:14:0501004:ЗУ38	н173-н177	-	89	Образование земельного участка из земель находящихся в государственной или муниципальной собственности	Земли сельскохозяйственного назначения/ отсутствие необходимости перевода земельного участка из состава земель одной категории в другую
39	47:14:0501004:ЗУ39	н178-н191	-	964	Образование земельного участка из земель находящихся в государственной или муниципальной собственности	Земли сельскохозяйственного назначения/ отсутствие необходимости перевода земельного участка из состава земель одной категории в другую

40	47:14:0501004:ЗУ40	н192-н196	-	204	Образование земельного участка из земель находящихся в государственной или муниципальной собственности	Земли сельскохозяйственного назначения/ отсутствие необходимости перевода земельного участка из состава земель одной категории в другую
41	47:14:0501004:ЗУ41	н197-н215	-	37	Образование земельного участка из земель находящихся в государственной или муниципальной собственности	Земли сельскохозяйственного назначения/ отсутствие необходимости перевода земельного участка из состава земель одной категории в другую
42	47:14:0501001:ЗУ42	н216-н220	-	14	Образование земельного участка из земель находящихся в государственной или муниципальной собственности	Земли сельскохозяйственного назначения/ отсутствие необходимости перевода земельного участка из состава земель одной категории в другую
43	47:14:0501004:ЗУ43	н221-н224	-	50	Образование земельного участка из земель находящихся в государственной или муниципальной собственности	Земли сельскохозяйственного назначения/ отсутствие необходимости перевода земельного участка из состава земель одной категории в другую
44	47:14:0501006:ЗУ44	н225-285	-	440	Образование земельного участка из земель находящихся в государственной или муниципальной собственности	Земли сельскохозяйственного назначения/ отсутствие необходимости перевода земельного участка из состава земель одной категории в другую
45	47:14:0501006:ЗУ45	н286-н289	-	18	Образование земельного участка из земель находящихся в государственной или муниципальной собственности	Земли сельскохозяйственного назначения/ отсутствие необходимости перевода земельного участка из состава земель одной категории в другую

46	47:14:0501004:ЗУ46	н290-н313	-	1196	Образование земельного участка из земель находящихся в государственной или муниципальной собственности	Земли сельскохозяйственного назначения/ отсутствие необходимости перевода земельного участка из состава земель одной категории в другую
47	47:14:0000000:ЗУ47	н314-н319	-	140	Образование земельного участка из земель находящихся в государственной или муниципальной собственности	Земли сельскохозяйственного назначения/ отсутствие необходимости перевода земельного участка из состава земель одной категории в другую
48	47:14:0501006:ЗУ48	н320-н334	-	695	Образование земельного участка из земель находящихся в государственной или муниципальной собственности	Земли сельскохозяйственного назначения/ отсутствие необходимости перевода земельного участка из состава земель одной категории в другую
49	47:14:0501006:ЗУ49	н335-н340	-	73	Образование земельного участка из земель находящихся в государственной или муниципальной собственности	Земли сельскохозяйственного назначения/ отсутствие необходимости перевода земельного участка из состава земель одной категории в другую
50	47:14:0501006:ЗУ50	н341-н361	-	892	Образование земельного участка из земель находящихся в государственной или муниципальной собственности	Земли сельскохозяйственного назначения/ отсутствие необходимости перевода земельного участка из состава земель одной категории в другую
51	47:14:0501008:ЗУ51	н362-н365	-	17	Образование земельного участка из земель находящихся в государственной или муниципальной собственности	Земли сельскохозяйственного назначения/ отсутствие необходимости перевода земельного участка из состава земель одной категории в другую

52	47:14:0501008:3У52	н366-н368	-	5	Образование земельного участка из земель находящихся в государственной или муниципальной собственности	Земли сельскохозяйственного назначения/ отсутствие необходимости перевода земельного участка из состава земель одной категории в другую
53	47:14:0501004:3У53	н369-н376	-	521	Образование земельного участка из земель находящихся в государственной или муниципальной собственности	Земли сельскохозяйственного назначения/ отсутствие необходимости перевода земельного участка из состава земель одной категории в другую
Общая площадь образуемых земельных участков:				25771		

2. Вид разрешенного использования образуемых земельных участков, предназначенных для размещения линейного объекта и объектов капитального строительства, проектируемых в составе линейного объекта, а также существующих земельных участков, занятых линейными объектами и объектами капитального строительства, входящими в состав линейного объекта, в соответствии с проектом планировки территории.

Устанавливаемый вид разрешенного использования образуемых земельных участков в соответствии с приказом Росреестра от 10.11.2020 №П/0412 «Об утверждении классификатора видов разрешенного использования земельных участков» – 7.5 трубопроводный транспорт.

3. Перечень кадастровых номеров существующих земельных участков, на которых линейный объект может быть размещен на условиях сервитута, публичного сервитута, их адреса или описание местоположения, перечень и адреса расположенных на таких земельных участках объектов недвижимого имущества (при наличии сведений о них в Едином государственном реестре недвижимости)

Таблица 3.1. - Перечень кадастровых номеров существующих земельных участков, на которых линейный объект может быть размещен на условиях сервитута, публичного сервитута, их адреса или описание местоположения, перечень и адреса расположенных на таких земельных участках объектов недвижимого имущества (при наличии сведений о них в Едином государственном реестре недвижимости)

№п/п	Кадастровый номер существующего земельного участка, на котором линейный объект может быть размещен на условиях сервитута, публичного сервитута	Адрес или описание местоположения земельного участка	Перечень и адреса объектов недвижимого имущества
1	47:14:0000000:39227	Ленинградская область, Ломоносовский район, д. Иннолово, автомобильная дорога общего пользования "Аннино-Разбегаево"	47:14:0000000:38800
2	47:14:0000000:39524	Ленинградская область, Ломоносовский район, Ропшинское сельское поселение	47:14:0000000:39725, 47:14:0000000:39706
3	47:14:0501005:3	Ленинградская область, Ломоносовский район, МО "Аннинское сельское поселение", ЗАО "Победа"	47:14:0000000:38397
4	47:14:0501007:23	Ленинградская область, Ломоносовский район, МО	-

		"Аннинское сельское поселение", ЗАО "Победа", участок 13	
5	47:14:0501007:22	Ленинградская область, Ломоносовский район, МО "Аннинское сельское поселение", ЗАО "Победа", ур. 1-е Мая, квартал 7, уч. 14	-
6	47:14:0501007:641	Ленинградская область, Ломоносовский район, Аннинское сельское поселение	-
7	47:14:0000000:39122	Ленинградская область, Ломоносовский муниципальный район, Ропшинское сельское поселение, д. Олики, ул. Владимирская	-
8	47:14:0000000:40212	Ленинградская область, Ломоносовский район, МО "Аннинское сельское поселение", ЗАО "Победа"	-
9	47:14:0501007:1188	Ленинградская область, Ломоносовский район, Аннинское городское поселение	-
10	47:14:0501007:132	Ленинградская область, Ломоносовский район, МО "Аннинское СП", ЗАО "Победа", уч. 1 Мая, р.у. 23,24	-
11	47:14:0501007:63	установлено относительно ориентира, расположенного в границах участка. Почтовый адрес ориентира: Ленинградская область, Ломоносовский район, тер. МО "Аннинское сельское поселение", тер. ЗАО "Победа"	-
12	47:14:0501004:27	Ленинградская область, Ломоносовский район, МО "Аннинское сельское поселение", ЗАО "Победа" участок 1-ое Мая, участок 55	-
13	47:14:0501004:24	Ленинградская область, Ломоносовский район, МО "Аннинское сельское поселение", ЗАО "Победа", участок 54	-
14	47:14:0501004:25	Ленинградская область, Ломоносовский район, МО "Аннинское сельское поселение", ЗАО "Победа" у д. Кемьярйзи, участок 55	-
15	47:14:0000000:39222	Ленинградская область, Ломоносовский район,	47:14:0000000:38843

		автомобильная дорога общего пользования "Стрельна-Пески-Яльгелево"	
16	47:14:0000000:40207	Ленинградская область, Ломоносовский район, МО "Аннинское сельское поселение", ЗАО "Победа"	-
17	47:14:0000000:38295	Ленинградская область, Ломоносовский район, МО "Аннинское сельское поселение"	-
18	47:14:0501006:54	Ленинградская область, Ломоносовский муниципальный район, Аннинское сельское поселение, ЗАО "Победа", севернее д. Куттузи, рабочий участок 64	-
19	47:14:0501006:1233	Ленинградская область, Ломоносовский муниципальный район, Аннинское городское поселение	-
20	47:14:0501006:1232	Ленинградская область, Ломоносовский муниципальный район, Аннинское городское поселение	-
21	47:14:0501008:37	Ленинградская область, Ломоносовский район, МО Аннинское СП, ЗАО "Победа", у д. Куттузи раб. уч. 68	-
22	47:14:0501007:24	Ленинградская область, Ломоносовский район, МО "Аннинское сельское поселение", д. Куттузи	-
23	47:14:0000000:38115	Ленинградская область, Ломоносовский район, МО Аннинское сельское поселение, дер. Куттузи	-
24	47:14:0501004:22	Ленинградская область, Ломоносовский район, МО "Аннинское сельское поселение", ЗАО "Победа", участок 56`	47:14:0000000:38393
25	47:14:0501004:20	Ленинградская область, Ломоносовский муниципальный район, Аннинское сельское поселение, ЗАО "Победа", участок № 55* и № 98	-
26	47:14:0000000:38056	Ленинградская область, Ломоносовский район, МО Аннинское сельское поселение, п. Аннино за д. 6 по ул. 10-й пятилетки	-

27	47:14:0502014:29	Ленинградская область, Ломоносовский район, Аннинское сельское поселение, п. Аннино	47:14:0000000:39739
----	------------------	--	---------------------

4. Перечень координат характерных точек образуемых земельных участков

47:14:0501002:3У1		
н1	419309,01	2194351,69
н2	419308,20	2194354,71
н3	419307,97	2194355,55
н4	419301,74	2194353,70
н5	419302,89	2194349,87
Площадь ЗУ:	26м2	
47:14:0501005:3У2		
н6	419282,53	2194348,00
н7	419276,50	2194346,21
н8	419262,94	2194337,70
н9	419187,31	2194295,33
н10	419143,94	2194270,86
н11	419079,03	2194233,98
н12	419060,33	2194223,71
н13	419061,53	2194219,81
н14	419080,98	2194230,48
н15	419145,91	2194267,38
н16	419189,27	2194291,84
н17	419264,98	2194334,26
н18	419278,17	2194342,53
н19	419283,76	2194344,20
Площадь ЗУ:	1020м2	
47:14:0000000:3У3		
н1	418871,35	2194107,80
н2	418887,07	2194112,97
н3	418884,78	2194116,43
н4	418870,22	2194111,64
н5	418847,13	2194105,56
н6	418847,23	2194101,45
Площадь ЗУ:	161м2	
47:14:0501007:3У4		
н7	416481,46	2192671,59
н8	416484,15	2192675,24
н9	416483,46	2192676,70
н10	416479,89	2192674,90
Площадь ЗУ:	11м2	
47:14:0000000:3У5		
н11	416036,96	2192418,50
н12	416125,05	2192465,96
н13	416177,96	2192495,09
н14	416231,72	2192523,93

н15	416250,86	2192534,35
н16	416294,39	2192557,14
н17	416364,77	2192594,44
н18	416412,91	2192619,51
н19	416458,85	2192643,48
н20	416464,95	2192649,47
н21	416460,37	2192648,50
н22	416456,98	2192647,26
н23	416456,47	2192646,76
н24	416411,06	2192623,05
н25	416362,91	2192597,97
н26	416292,50	2192560,45
н27	416229,85	2192526,89
н28	416176,06	2192498,61
н29	416123,14	2192469,48
н30	416035,08	2192422,03
н31	415907,62	2192355,16
н32	415774,71	2192284,41
н33	415736,11	2192263,10
н34	415724,55	2192256,43
н35	415708,11	2192252,78
н36	415668,58	2192248,64
н37	415586,47	2192239,56
н38	415496,15	2192229,07
н39	415440,94	2192222,96
н40	415379,00	2192254,50
н41	415371,44	2192253,86
н42	415440,19	2192218,85
н43	415496,60	2192225,09
н44	415586,92	2192235,58
н45	415669,01	2192244,67
н46	415708,75	2192248,83
н47	415726,01	2192252,66
н48	415738,07	2192259,62
н49	415776,62	2192280,90
н50	415909,49	2192351,63
Площадь ЗУ:	4723м2	
47:14:0518001:3У6		
н1	414772,33	2192560,53
н2	414772,42	2192560,76
н3	414708,93	2192591,27
н4	414715,15	2192587,89
н5	414761,61	2192565,45
Площадь ЗУ:	26м2	
47:14:0518001:3У7		
н6	414549,84	2192667,71
н7	414504,78	2192689,36
н8	414518,97	2192681,82
Площадь ЗУ:	16м2	
47:14:0518003:3У8		
н9	414298,64	2192728,10

н10	414299,51	2192727,49
н11	414299,99	2192727,20
н12	414300,55	2192726,91
н13	414301,10	2192726,67
н14	414301,76	2192726,43
н15	414304,62	2192725,51
н16	414305,57	2192725,25
н17	414306,53	2192725,09
н18	414307,48	2192725,02
н19	414308,43	2192725,05
н20	414309,39	2192725,16
н21	414310,34	2192725,38
н22	414311,29	2192725,69
н23	414312,25	2192726,11
н24	414312,78	2192726,41
н25	414313,31	2192726,74
н26	414313,84	2192727,13
н27	414314,37	2192727,57
н28	414315,04	2192728,23
н29	414315,70	2192729,03
н30	414316,18	2192729,72
н31	414316,66	2192730,58
н32	414316,94	2192731,19
н33	414317,21	2192731,94
н34	414319,06	2192737,65
н35	414319,23	2192738,22
н36	414319,36	2192738,79
н37	414319,45	2192739,35
н38	414319,51	2192739,92
н39	414319,55	2192740,69
н40	414319,52	2192741,46
н41	414319,40	2192742,42
н42	414319,19	2192743,37
н43	414318,88	2192744,32
н44	414318,45	2192745,28
н45	414318,10	2192745,91
н46	414317,70	2192746,52
н47	414317,22	2192747,15
н48	414316,65	2192747,77
н49	414316,14	2192748,25
н50	414315,63	2192748,67
н51	414315,12	2192749,03
н52	414314,61	2192749,35
н53	414314,09	2192749,64
н54	414313,56	2192749,89
н55	414312,63	2192750,24
н56	414312,52	2192750,28
н57	414315,66	2192760,17
н58	414335,61	2192792,37
н59	414351,42	2192783,05
н60	414353,23	2192786,62

н61	414335,16	2192797,28
н62	414334,16	2192795,57
н63	414333,24	2192796,14
н64	414312,00	2192761,86
н65	414308,69	2192751,45
н66	414307,88	2192751,58
н67	414307,07	2192751,64
н68	414306,11	2192751,64
н69	414305,15	2192751,53
н70	414304,22	2192751,34
н71	414303,26	2192751,04
н72	414302,46	2192750,71
н73	414301,65	2192750,29
н74	414301,14	2192749,97
н75	414300,63	2192749,60
н76	414300,02	2192749,10
н77	414299,58	2192748,68
н78	414298,94	2192747,97
н79	414298,57	2192747,48
н80	414298,25	2192746,99
н81	414297,89	2192746,39
н82	414297,67	2192745,95
н83	414297,48	2192745,52
н84	414297,18	2192744,73
н85	414295,33	2192739,02
н86	414295,16	2192738,45
н87	414295,03	2192737,87
н88	414294,94	2192737,29
н89	414294,87	2192736,71
н90	414294,85	2192736,05
н91	414294,86	2192735,38
н92	414294,92	2192734,72
н93	414295,02	2192734,05
н94	414295,18	2192733,39
н95	414295,38	2192732,72
н96	414295,63	2192732,06
н97	414295,94	2192731,39
н98	414296,28	2192730,77
н99	414296,69	2192730,15
н100	414297,17	2192729,53
н101	414297,73	2192728,91
н102	414298,16	2192728,51
н103	414307,39	2192735,15
н104	414309,22	2192740,87
н105	414306,37	2192741,78
н106	414304,54	2192736,07
Площадь ЗУ:	775м2	
47:14:0518003:3У9		
н103	414307,39	2192735,15
н104	414309,22	2192740,87

н105	414306,37	2192741,78
н106	414304,54	2192736,07
Площадь ЗУ:	18м2	
47:14:0516001:3У10		
н1	415384,40	2193032,08
н2	415386,70	2193036,41
н3	415386,33	2193036,86
н4	415385,61	2193037,12
Площадь ЗУ:	3м2	
47:14:0516001:3У11		
н5	415363,55	2193024,12
н6	415361,13	2193025,70
н7	415185,50	2193062,30
н8	415175,10	2193064,25
н9	415200,00	2193058,77
н10	415248,08	2193048,18
н11	415305,89	2193036,14
Площадь ЗУ:	169м2	
47:14:0516001:3У12		
н12	415165,19	2193066,44
н13	415164,84	2193067,06
н14	415164,44	2193067,69
н15	415163,96	2193068,32
н16	415163,40	2193068,95
н17	415162,98	2193069,35
н18	415162,56	2193069,71
н19	415161,73	2193070,32
н20	415160,90	2193070,81
н21	415160,07	2193071,20
н22	415154,53	2193073,50
н23	415153,57	2193073,84
н24	415152,61	2193074,08
н25	415151,66	2193074,21
н26	415150,70	2193074,26
н27	415149,74	2193074,21
н28	415148,79	2193074,08
н29	415147,83	2193073,84
н30	415146,87	2193073,50
н31	415146,18	2193073,18
н32	415145,40	2193072,74
н33	415151,91	2193069,36
Площадь ЗУ:	66м2	
47:14:0515002:3У13		
н1	415392,59	2194185,05
н2	415394,99	2194210,68
н3	415393,14	2194210,99
н4	415390,15	2194211,20
н5	415388,42	2194211,15
н6	415386,70	2194185,62
н7	415388,30	2194185,27
н8	415390,30	2194185,12

н9	415392,20	2194194,91
н10	415392,68	2194200,89
н11	415389,69	2194201,13
н12	415389,21	2194195,15
Площадь ЗУ:	144м2	
47:14:0515002:ЗУ14		
н9	415392,20	2194194,91
н10	415392,68	2194200,89
н11	415389,69	2194201,13
н12	415389,21	2194195,15
Площадь ЗУ:	18м2	
47:14:0514001:ЗУ15		
н1	415452,28	2195091,04
н2	415450,58	2195093,31
н3	415450,86	2195089,58
Площадь ЗУ:	3м2	
47:14:0000000:ЗУ16		
н1	415830,01	2197677,66
н2	415763,52	2197698,59
н3	415762,32	2197694,78
н4	415828,47	2197673,95
Площадь ЗУ:	278м2	
47:14:0501008:ЗУ17		
н1	416342,92	2199949,62
н2	416343,26	2199952,81
н3	416343,64	2199956,54
н4	416338,77	2199965,28
н5	416212,84	2199982,62
н6	416209,50	2199978,61
н7	416191,56	2199980,19
н8	416154,76	2199986,68
н9	416150,45	2199989,98
н10	416148,00	2199986,82
н11	416153,11	2199982,91
н12	416191,04	2199976,22
н13	416211,24	2199974,44
н14	416214,51	2199978,38
н15	416241,22	2199974,96
н16	416280,09	2199969,13
н17	416295,16	2199966,56
н18	416318,84	2199963,86
н19	416336,26	2199961,57
Площадь ЗУ:	832м2	
47:14:0000000:ЗУ18		
н20	416156,78	2200002,40
н21	416164,45	2200011,91
н22	416178,12	2200038,55
н23	416186,62	2200058,84
н24	416204,78	2200101,91
н25	416235,13	2200171,55

н26	416249,01	2200204,42
н27	416254,63	2200225,72
н28	416265,20	2200268,79
н29	416261,31	2200269,75
н30	416250,76	2200226,71
н31	416245,22	2200205,72
н32	416231,46	2200173,13
н33	416201,10	2200103,49
н34	416182,94	2200060,39
н35	416174,49	2200040,24
н36	416161,08	2200014,10
н37	416158,82	2200011,30
н38	416158,90	2200006,61
Площадь ЗУ:	1130м2	
47:14:0502014:3У19		
н1	417952,14	2199579,51
н2	417952,90	2199579,73
н3	417955,99	2199581,56
н4	417955,83	2199583,57
н5	417972,15	2199595,78
н6	417993,92	2199617,55
н7	418007,34	2199632,30
н8	418069,56	2199697,83
н9	418066,66	2199700,59
н10	418004,41	2199635,02
н11	417991,03	2199620,31
н12	417969,53	2199598,81
н13	417951,67	2199585,45
Площадь ЗУ:	665м2	
47:14:0000000:3У20		
н14	417870,13	2199492,71
н15	417868,83	2199517,53
н16	417868,27	2199533,15
н17	417873,77	2199536,42
н18	417873,74	2199537,19
н19	417874,33	2199541,41
н20	417864,19	2199535,38
н21	417864,83	2199517,36
н22	417866,24	2199490,46
Площадь ЗУ:	207м2	
47:14:0502016:3У21		
н23	417912,84	2198993,96
н24	417912,73	2198996,48
н25	417908,81	2198994,55
н26	417908,91	2198992,39
Площадь ЗУ:	9м2	
47:14:0000000:3У22		
н1	416478,07	2192661,35
н2	416486,64	2192670,04
н3	416484,16	2192675,25
н4	416481,46	2192671,59

н5	416483,43	2192667,48
н6	416475,72	2192663,80
н7	416468,73	2192654,30
н8	416469,74	2192654,16
н9	416474,42	2192658,74
н10	416476,47	2192659,72
Площадь ЗУ:	60м2	
47:14:0000000:3У23		
н11	416801,08	2191815,38
н12	416802,32	2191817,49
н13	416803,05	2191818,78
н14	416803,91	2191820,39
н15	416794,66	2191856,15
н16	416784,82	2191891,46
н17	416815,70	2191910,20
н18	416814,48	2191912,16
н19	416813,58	2191913,60
н20	416780,15	2191893,31
н21	416790,79	2191855,11
Площадь ЗУ:	460м2	
47:14:0000000:3У24		
н22	416806,17	2191811,66
н23	416804,68	2191809,49
н24	416803,22	2191807,08
н25	416819,37	2191744,71
н26	416787,20	2191727,44
н27	416701,56	2191683,95
н28	416679,91	2191672,78
н29	416575,93	2191612,89
н30	416513,13	2191578,13
н31	416454,72	2191545,63
н32	416424,11	2191524,20
н33	416397,18	2191501,92
н34	416315,88	2191419,42
н35	416301,07	2191402,25
н36	416304,10	2191399,64
н37	416318,82	2191416,71
н38	416399,88	2191498,96
н39	416426,54	2191521,02
н40	416456,84	2191542,24
н41	416515,07	2191574,63
н42	416577,89	2191609,41
н43	416681,83	2191669,27
н44	416703,38	2191680,39
н45	416789,05	2191723,89
н46	416824,03	2191742,67
Площадь ЗУ:	2780м2	
47:14:0501005:3У25		
н1	419060,33	2194223,71
н2	419032,72	2194208,55
н3	418982,72	2194180,86

н4	418947,31	2194159,82
н5	418885,97	2194116,82
н6	418884,78	2194116,43
н7	418887,07	2194112,97
н8	418887,78	2194113,21
н9	418949,49	2194156,46
н10	418984,71	2194177,39
н11	419034,65	2194205,04
н12	419061,53	2194219,81
Площадь ЗУ:	822м2	
47:14:0501007:ЗУ26		
н13	417222,09	2193780,99
н14	417222,25	2193785,84
н15	417218,29	2193787,07
н16	417218,13	2193782,21
н17	417220,15	2193781,59
Площадь ЗУ:	19м2	
47:14:0501007:ЗУ27		
н18	416913,65	2192957,82
н19	416916,50	2192960,35
н20	416922,77	2192969,16
н21	416896,18	2192988,22
н22	416887,89	2192993,69
н23	416888,45	2192994,54
н24	416885,15	2192996,80
н25	416882,35	2192992,55
н26	416893,91	2192984,92
н27	416917,27	2192968,18
н28	416913,52	2192963,06
н29	416910,24	2192960,14
Площадь ЗУ:	233м2	
47:14:0501007:ЗУ28		
н30	416637,21	2192775,23
н31	416641,90	2192777,29
н32	416637,69	2192779,67
н33	416637,55	2192779,75
н34	416635,37	2192778,79
н35	416626,33	2192773,39
н36	416628,76	2192772,02
н37	416630,34	2192771,13
Площадь ЗУ:	52м2	
47:14:0000000:ЗУ29		
н38	415379,00	2192254,50
н39	415293,96	2192297,79
н40	415275,00	2192309,52
н41	415241,95	2192329,06
н42	415178,44	2192366,66
н43	415143,98	2192387,12
н44	415099,31	2192414,39
н45	415084,80	2192423,25
н46	415053,86	2192440,75

н47	415019,66	2192457,40
н48	415022,55	2192462,74
н49	415022,97	2192463,38
н50	415019,22	2192464,96
н51	415019,11	2192464,79
н52	415016,36	2192459,71
н53	414991,67	2192474,49
н54	414960,36	2192490,01
н55	414921,51	2192504,34
н56	414889,00	2192515,53
н57	414858,24	2192526,49
н58	414844,75	2192531,98
н59	414784,68	2192559,27
н60	414763,35	2192569,05
н61	414739,61	2192580,36
н62	414716,98	2192591,45
н63	414706,60	2192597,05
н64	414691,04	2192604,20
н65	414652,65	2192623,86
н66	414622,81	2192639,38
н67	414570,60	2192662,62
н68	414520,74	2192685,41
н69	414505,49	2192693,51
н70	414491,53	2192701,46
н71	414478,48	2192709,62
н72	414435,06	2192736,33
н73	414411,41	2192752,21
н74	414395,01	2192762,36
н75	414353,23	2192786,62
н76	414351,42	2192783,05
н77	414392,96	2192758,93
н78	414409,24	2192748,85
н79	414432,89	2192732,96
н80	414476,37	2192706,22
н81	414489,48	2192698,03
н82	414504,78	2192689,36
н83	414549,84	2192667,71
н84	414568,93	2192658,99
н85	414621,07	2192635,78
н86	414650,85	2192620,28
н87	414689,30	2192600,70
н88	414708,93	2192591,27
н89	414772,42	2192560,76
н90	414772,33	2192560,53
н91	414783,00	2192555,64
н92	414843,17	2192528,30
н93	414856,82	2192522,75
н94	414887,67	2192511,76
н95	414920,15	2192500,58
н96	414958,77	2192486,33
н97	414989,75	2192470,98

н98	415014,46	2192456,19
н99	415014,16	2192455,63
н100	415051,99	2192437,21
н101	415082,78	2192419,80
н102	415097,22	2192410,98
н103	415141,91	2192383,70
н104	415176,40	2192363,22
н105	415239,92	2192325,61
н106	415272,93	2192306,10
н107	415292,00	2192294,30
н108	415371,44	2192253,86
Площадь ЗУ:	4599м2	
47:14:0501002:ЗУ30		
н109	415029,42	2192473,30
н110	415025,96	2192475,31
н111	415021,17	2192467,94
н112	415024,79	2192466,17
Площадь ЗУ:	35м2	
47:14:0501002:ЗУ31		
н113	415375,67	2193016,23
н114	415368,92	2193020,62
н115	415366,95	2193017,18
н116	415373,37	2193012,95
Площадь ЗУ:	31м2	
47:14:0501002:ЗУ32		
н117	415142,65	2193054,25
н118	415151,91	2193069,36
н119	415145,40	2193072,74
н120	415144,57	2193072,16
н121	415143,88	2193071,58
н122	415143,31	2193071,00
н123	415142,82	2193070,42
н124	415142,40	2193069,83
н125	415142,03	2193069,25
н126	415141,72	2193068,67
н127	415141,46	2193068,09
н128	415140,31	2193065,32
н129	415140,03	2193064,54
н130	415139,81	2193063,76
н131	415139,66	2193062,98
н132	415139,58	2193062,20
н133	415139,55	2193061,42
н134	415139,59	2193060,65
н135	415139,68	2193059,87
н136	415139,84	2193059,09
н137	415140,05	2193058,38
н138	415140,31	2193057,66
н139	415140,72	2193056,79
н140	415141,24	2193055,92
н141	415141,87	2193055,09
н142	415142,24	2193054,67

Площадь ЗУ:	120м2	
47:14:0501007:ЗУ33		
н143	415462,20	2194994,29
н144	415461,29	2195006,12
н145	415456,97	2195010,06
н146	415458,00	2194996,67
н147	415460,77	2194994,56
н148	415461,10	2194994,71
н149	415461,62	2194994,73
Площадь ЗУ:	52м2	
47:14:0501007:ЗУ34		
н150	415460,92	2195010,97
н151	415460,83	2195012,13
н152	415456,48	2195016,42
н153	415456,60	2195014,93
н154	415457,36	2195014,05
Площадь ЗУ:	6м2	
47:14:0501007:ЗУ35		
н155	415456,45	2195069,13
н156	415454,19	2195098,56
н157	415452,28	2195091,04
н158	415450,86	2195089,58
н159	415452,61	2195066,91
н160	415455,10	2195069,74
Площадь ЗУ:	98м2	
47:14:0501007:ЗУ36		
н161	415337,93	2195246,68
н162	415338,95	2195252,01
н163	415334,78	2195257,61
н164	415291,81	2195312,99
н165	415239,02	2195350,72
н166	415237,91	2195346,60
н167	415289,01	2195310,08
н168	415331,59	2195255,19
Площадь ЗУ:	570м2	
47:14:0000000:ЗУ37		
н169	415878,19	2196427,45
н170	415882,26	2196426,56
н171	415902,67	2196464,19
н172	415900,37	2196468,35
Площадь ЗУ:	179м2	
47:14:0501004:ЗУ38		
н173	415913,52	2196501,09
н174	415918,60	2196523,94
н175	415915,64	2196519,40
н176	415912,56	2196515,23
н177	415907,93	2196494,37
Площадь ЗУ:	89м2	
47:14:0501004:ЗУ39		
н178	415913,10	2196517,64
н179	415914,82	2196519,97

н180	415919,22	2196526,73
н181	415924,55	2196550,71
н182	415930,25	2196567,99
н183	415937,67	2196589,67
н184	415972,97	2196656,22
н185	415998,16	2196688,59
н186	416014,82	2196741,46
н187	416011,25	2196743,39
н188	415994,72	2196690,69
н189	415969,58	2196658,25
н190	415933,99	2196591,26
н191	415920,70	2196551,78
Площадь ЗУ:	964м2	
47:14:0501004:ЗУ40		
н192	416027,94	2196822,99
н193	416050,42	2196923,06
н194	416086,30	2197082,84
н195	416058,33	2196963,81
н196	416033,67	2196852,33
Площадь ЗУ:	204м2	
47:14:0501004:ЗУ41		
н197	416253,45	2197476,61
н198	416261,09	2197494,01
н199	416258,53	2197495,20
н200	416256,48	2197491,74
н201	416258,07	2197491,00
н202	416257,64	2197490,53
н203	416257,26	2197490,07
н204	416256,92	2197489,61
н205	416256,62	2197489,14
н206	416256,31	2197488,61
н207	416256,05	2197488,07
н208	416255,82	2197487,53
н209	416255,63	2197487,00
н210	416253,80	2197481,28
н211	416253,56	2197480,40
н212	416253,40	2197479,53
н213	416253,33	2197478,69
н214	416253,33	2197477,77
н215	416253,37	2197477,19
Площадь ЗУ:	37м2	
47:14:0501001:ЗУ42		
н216	416238,63	2197500,06
н217	416240,20	2197503,74
н218	416237,02	2197505,22
н219	416236,76	2197504,63
н220	416235,39	2197501,57
Площадь ЗУ:	14м2	
47:14:0501004:ЗУ43		
н221	416596,48	2198113,07
н222	416598,31	2198116,63

н223	416587,35	2198122,60
н224	416585,43	2198119,09
Площадь ЗУ:	50м2	
47:14:0501006:3У44		
н225	416109,18	2198334,98
н226	416109,33	2198335,22
н227	416109,63	2198335,80
н228	416109,88	2198336,37
н229	416110,09	2198336,94
н230	416111,06	2198339,78
н231	416111,34	2198340,73
н232	416111,52	2198341,69
н233	416111,60	2198342,60
н234	416111,59	2198343,60
н235	416111,48	2198344,57
н236	416111,29	2198345,51
н237	416111,02	2198346,39
н238	416110,59	2198347,42
н239	416110,09	2198348,31
н240	416109,70	2198348,89
н241	416109,38	2198349,30
н242	416108,81	2198349,95
н243	416108,32	2198350,43
н244	416107,82	2198350,85
н245	416107,33	2198351,22
н246	416106,83	2198351,55
н247	416106,03	2198351,99
н248	416105,44	2198352,26
н249	416104,84	2198352,48
н250	416099,17	2198354,42
н251	416098,58	2198354,61
н252	416097,99	2198354,75
н253	416097,40	2198354,86
н254	416096,81	2198354,93
н255	416096,08	2198354,96
н256	416095,35	2198354,95
н257	416094,39	2198354,85
н258	416093,44	2198354,65
н259	416092,48	2198354,35
н260	416091,53	2198353,94
н261	416090,83	2198353,57
н262	416090,24	2198353,19
н263	416089,57	2198352,68
н264	416089,00	2198352,17
н265	416088,30	2198351,43
н266	416087,72	2198350,68
н267	416087,11	2198349,68
н268	416086,70	2198348,81
н269	416086,47	2198348,20
н270	416085,50	2198345,37
н271	416085,29	2198344,68

н272	416085,09	2198343,75
н273	416084,99	2198342,92
н274	416084,96	2198342,13
н275	416084,99	2198341,32
н276	416085,09	2198340,51
н277	416085,26	2198339,70
н278	416085,56	2198338,69
н279	416085,97	2198337,73
н280	416086,46	2198336,85
н281	416087,08	2198335,97
н282	416087,69	2198335,26
н283	416088,36	2198334,61
н284	416088,85	2198334,21
н285	416089,58	2198333,70
н286	416100,42	2198340,07
н287	416101,44	2198342,89
н288	416095,80	2198344,93
н289	416094,78	2198342,10
Площадь ЗУ:	440м2	
47:14:0501006:ЗУ45		
н286	416100,42	2198340,07
н287	416101,44	2198342,89
н288	416095,80	2198344,93
н289	416094,78	2198342,10
Площадь ЗУ:	18м2	
47:14:0501004:ЗУ46		
н290	417376,03	2198905,08
н291	417275,97	2198946,79
н292	417261,40	2198941,10
н293	417236,15	2198938,22
н294	417219,93	2198940,20
н295	417156,16	2198963,94
н296	417137,22	2198969,70
н297	417104,53	2198967,26
н298	417104,12	2198973,45
н299	417102,16	2198972,95
н300	417100,18	2198972,35
н301	417100,54	2198966,94
н302	417098,03	2198966,72
н303	417090,89	2198963,15
н304	417098,44	2198962,46
н305	417099,13	2198962,81
н306	417102,72	2198963,12
н307	417135,85	2198965,85
н308	417154,88	2198960,15
н309	417218,30	2198936,50
н310	417236,14	2198934,19
н311	417262,37	2198937,18
н312	417275,59	2198942,63
н313	417372,46	2198902,24

Площадь ЗУ:	1196м2	
47:14:0000000:ЗУ47		
н314	417098,87	2198992,36
н315	417102,86	2198992,67
н316	417100,88	2199022,75
н317	417097,04	2199024,49
н318	417109,08	2199046,46
н319	417096,64	2199026,22
Площадь ЗУ:	140м2	
47:14:0501006:ЗУ48		
н320	417155,89	2199142,05
н321	417153,26	2199145,65
н322	417075,95	2199151,44
н323	417022,27	2199156,83
н324	416952,15	2199164,34
н325	416843,38	2199176,57
н326	416767,62	2199182,34
н327	416679,44	2199192,20
н328	416696,63	2199188,82
н329	416755,87	2199183,05
н330	416815,11	2199177,28
н331	416904,22	2199168,00
н332	416918,84	2199166,48
н333	416993,32	2199158,72
н334	417077,92	2199150,05
Площадь ЗУ:	695м2	
47:14:0501006:ЗУ49		
н335	416654,62	2199206,92
н336	416656,29	2199220,41
н337	416656,85	2199222,73
н338	416652,51	2199223,88
н339	416651,87	2199221,27
н340	416650,16	2199207,51
Площадь ЗУ:	73м2	
47:14:0501006:ЗУ50		
н341	416658,34	2199196,34
н342	416654,10	2199202,71
н343	416654,25	2199203,96
н344	416625,46	2199206,74
н345	416624,53	2199206,89
н346	416623,62	2199207,33
н347	416609,35	2199208,76
н348	416592,82	2199211,03
н349	416476,55	2199226,18
н350	416456,40	2199229,74
н351	416458,59	2199245,82
н352	416458,38	2199245,85
н353	416455,42	2199246,36
н354	416454,64	2199246,49
н355	416451,91	2199226,47
н356	416475,94	2199222,22

н357	416592,29	2199207,06
н358	416608,88	2199204,78
н359	416625,97	2199203,07
н360	416650,88	2199200,34
н361	416652,82	2199197,43
Площадь ЗУ:	892м2	
47:14:0501008:ЗУ51		
н362	416529,03	2199633,17
н363	416529,98	2199637,37
н364	416525,89	2199637,41
н365	416524,97	2199633,34
Площадь ЗУ:	17м2	
47:14:0501008:ЗУ52		
н366	416345,91	2199952,48
н367	416343,64	2199956,54
н368	416343,26	2199952,81
Площадь ЗУ:	5м2	
47:14:0501004:ЗУ53		
н369	417912,84	2198993,96
н370	417908,91	2198992,39
н371	417909,33	2198983,06
н372	417809,41	2198939,70
н373	417798,98	2198934,72
н374	417805,98	2198933,63
н375	417811,06	2198936,06
н376	417913,45	2198980,49
Площадь ЗУ:	521м2	

5. Перечень и сведения о площади земельных участков, которые будут отнесены к территории общего пользования или имуществу общего пользования, в том числе в отношении которых предполагаются резервирование и (или) изъятие для государственных нужд

Образование земельных участков, которые будут отнесены к территории общего пользования или имуществу общего пользования, в том числе в отношении которых планируется резервирование и (или) изъятие для государственных или муниципальных нужд не предусмотрено.

6. Целевое назначение лесов, вид (виды) разрешенного использования лесного участка, количественные и качественные характеристики лесного участка, сведения о нахождении лесного участка в границах особо защитных участков лесов (в случае, если подготовка проекта межевания территории осуществляется в целях определения местоположения границ, образуемых и (или) изменяемых лесных участков)

№ п.п.	Местонахождение лесного участка	Целевое назначение лесов	Проектируемый вид разрешенного использования лесного участка	Количественные и качественные характеристики лесного участка	Площадь, кв. м	Сведения о нахождении лесного участка в границах особо защитных участков лесов
1	2	3	4	5	6	7
1	Ломоносовское лесничество, Володарское участковое лесничество, кварталы № 110 (часть выделов 5,8,7), № 112 (части выделов 1,2,5,6,7), № 115 (части выделов 1,2,3,5)	Защитные леса	строительство, реконструкция, эксплуатация линейных объектов/ строительство линейного объекта – сети газовой распределительной по объекту: «Газопровод межпоселковый от ГРС «Большевик ГПЗ» до д. Алакюля, п. Ропша, д. Рапполово, д. Тиммолово, д. Капорское, д.Пигелево, д. Куттузи Ломаносовского района»	Средний запас древесины (куб. м/га): средне-возрастные – 201; приспевающие – 218; спелые и перестойные – 247; Возраст насаждений – 53 Бонитет – 2 Полнота – 0,7 Состав насаждений – 5Б3Ос2С	11935	-

7. Сведения о границах территории, в отношении которой утвержден проект межевания, содержащие перечень координат характерных точек этих границ в системе координат, используемой для ведения Единого государственного реестра недвижимости

Перечень координат характерных точек границ территорий, в отношении которых утвержден проект межевания территории

Обозначение характерных точек границы	X	Y
н1	416829,85	2191740,12
н2	416799,49	2191857,45
н3	416790,65	2191889,15
н4	416826,86	2191911,13
н5	416812,22	2191936,39
н6	416809,01	2191942,33
н7	416814,03	2191945,17
н8	416830,58	2191952,04
н9	416869,73	2191969,83
н10	416861,45	2191990,73
н11	416833,76	2192049,57
н12	416806,55	2192104,14
н13	416793,10	2192128,76
н14	416766,79	2192177,03
н15	416755,07	2192199,38
н16	416741,05	2192224,99
н17	416690,24	2192321,46
н18	416672,87	2192353,80
н19	416638,65	2192419,39
н20	416611,05	2192472,75
н21	416581,64	2192527,76
н22	416555,13	2192578,29
н23	416530,31	2192626,09
н24	416508,15	2192668,90
н25	416491,44	2192671,59
н26	416483,88	2192687,42
н27	416503,07	2192698,29
н28	416520,92	2192707,81
н29	416551,13	2192724,26
н30	416579,53	2192738,40
н31	416615,92	2192756,69
н32	416639,51	2192770,78
н33	416651,37	2192776,00
н34	416700,12	2192801,36
н35	416744,46	2192825,40
н36	416784,37	2192842,67

н37	416798,67	2192851,19
н38	416813,57	2192861,85
н39	416825,73	2192873,05
н40	416920,22	2192956,97
н41	416929,90	2192970,21
н42	416899,01	2192992,34
н43	416894,81	2192995,11
н44	416953,71	2193084,40
н45	416873,70	2193140,46
н46	416797,17	2193192,90
н47	416941,95	2193403,81
н48	416961,99	2193433,50
н49	416992,48	2193478,67
н50	416959,53	2193501,00
н51	416978,70	2193529,09
н52	416995,03	2193526,95
н53	417064,18	2193519,62
н54	417099,83	2193516,42
н55	417144,32	2193511,69
н56	417171,03	2193508,88
н57	417222,14	2193504,26
н58	417224,27	2193529,96
н59	417224,75	2193571,86
н60	417226,07	2193663,25
н61	417227,04	2193706,36
н62	417226,76	2193760,79
н63	417227,02	2193778,70
н64	417227,45	2193792,08
н65	417233,94	2193792,33
н66	417236,77	2193817,44
н67	417235,49	2193835,63
н68	417232,19	2193870,99
н69	417230,70	2193906,76
н70	417230,80	2193945,15
н71	417229,40	2193980,30
н72	417225,56	2194041,78
н73	417226,94	2194059,53
н74	417260,73	2194062,55
н75	417280,79	2194063,30
н76	417298,27	2194063,75
н77	417340,30	2194063,52
н78	417370,91	2194062,62
н79	417454,05	2194054,81
н80	417504,79	2194050,37
н81	417576,67	2194039,79
н82	417684,21	2194027,43
н83	417707,31	2194027,73

н84	417764,05	2194021,05
н85	417784,62	2194020,37
н86	417802,60	2194021,15
н87	417818,17	2194021,46
н88	417865,22	2194025,23
н89	417903,09	2194026,65
н90	417931,47	2194027,38
н91	417993,47	2194034,08
н92	418079,05	2194035,08
н93	418126,84	2194034,85
н94	418153,91	2194034,98
н95	418174,74	2194036,21
н96	418231,98	2194040,69
н97	418294,19	2194046,13
н98	418318,23	2194049,58
н99	418360,53	2194060,86
н100	418428,16	2194069,54
н101	418507,13	2194066,66
н102	418587,85	2194065,14
н103	418664,79	2194070,89
н104	418699,54	2194070,77
н105	418747,29	2194076,52
н106	418807,92	2194078,90
н107	418846,92	2194082,88
н108	418846,70	2194096,14
н109	418872,77	2194103,00
н110	418890,05	2194108,69
н111	418952,20	2194152,25
н112	418987,20	2194173,05
н113	419037,07	2194200,66
н114	419083,42	2194226,12
н115	419148,37	2194263,02
н116	419191,72	2194287,48
н117	419267,53	2194329,96
н118	419280,24	2194337,94
н119	419314,01	2194347,95
н120	419319,53	2194349,01
н121	419318,52	2194353,90
н122	419317,72	2194357,82
н123	419316,71	2194362,72
н124	419310,70	2194361,57
н125	419274,42	2194350,81
н126	419260,38	2194342,00
н127	419184,86	2194299,69
н128	419141,48	2194275,21
н129	419076,59	2194238,34
н130	419030,31	2194212,92

н131	418980,23	2194185,20
н132	418944,60	2194164,02
н133	418883,70	2194121,34
н134	418868,80	2194116,43
н135	418832,51	2194106,89
н136	418832,70	2194095,50
н137	418806,94	2194092,87
н138	418746,17	2194090,49
н139	418698,72	2194084,77
н140	418664,29	2194084,89
н141	418587,46	2194079,15
н142	418507,52	2194080,65
н143	418427,52	2194083,57
н144	418357,82	2194074,63
н145	418315,42	2194063,32
н146	418292,59	2194060,04
н147	418230,82	2194054,64
н148	418173,78	2194050,18
н149	418153,47	2194048,98
н150	418126,84	2194048,85
н151	418079,00	2194049,08
н152	417992,64	2194048,07
н153	417930,53	2194041,37
н154	417902,65	2194040,64
н155	417864,40	2194039,21
н156	417817,47	2194035,45
н157	417802,16	2194035,15
н158	417784,55	2194034,38
н159	417765,10	2194035,03
н160	417708,04	2194041,74
н161	417684,92	2194041,44
н162	417578,49	2194053,67
н163	417506,42	2194064,28
н164	417455,32	2194068,75
н165	417371,78	2194076,60
н166	417340,54	2194077,52
н167	417298,13	2194077,75
н168	417280,35	2194077,30
н169	417259,85	2194076,53
н170	417213,90	2194072,42
н171	417211,53	2194041,89
н172	417215,42	2193979,58
н173	417216,80	2193944,89
н174	417216,70	2193906,48
н175	417218,22	2193870,05
н176	417221,54	2193834,48
н177	417222,72	2193817,73

н178	417221,38	2193805,85
н179	417213,88	2193805,55
н180	417213,03	2193779,02
н181	417212,76	2193760,85
н182	417213,04	2193706,48
н183	417212,07	2193663,51
н184	417210,75	2193572,04
н185	417210,28	2193530,62
н186	417209,35	2193519,47
н187	417172,39	2193522,82
н188	417145,80	2193525,61
н189	417101,20	2193530,36
н190	417065,54	2193533,55
н191	416996,68	2193540,85
н192	416971,99	2193544,09
н193	416940,05	2193497,29
н194	416973,06	2193474,92
н195	416950,39	2193441,33
н196	416930,37	2193411,69
н197	416777,69	2193189,27
н198	416865,73	2193128,95
н199	416934,53	2193080,74
н200	416875,42	2192991,13
н201	416891,08	2192980,80
н202	416910,25	2192967,06
н203	416909,80	2192966,44
н204	416816,34	2192883,44
н205	416804,72	2192872,73
н206	416791,00	2192862,92
н207	416777,98	2192855,16
н208	416738,33	2192838,00
н209	416693,55	2192813,73
н210	416645,31	2192788,63
н211	416633,07	2192783,24
н212	416609,18	2192768,97
н213	416573,26	2192750,93
н214	416544,66	2192736,67
н215	416514,28	2192720,13
н216	416504,75	2192715,05
н217	416504,70	2192715,20
н218	416504,26	2192716,35
н219	416503,79	2192717,35
н220	416503,30	2192718,22
н221	416499,34	2192724,55
н222	416498,80	2192725,28
н223	416498,25	2192725,93
н224	416497,64	2192726,58

н225	416496,93	2192727,23
н226	416496,21	2192727,83
н227	416495,42	2192728,40
н228	416494,28	2192729,09
н229	416492,97	2192729,72
н230	416491,96	2192730,09
н231	416490,92	2192730,40
н232	416489,19	2192730,74
н233	416487,42	2192730,86
н234	416485,98	2192730,79
н235	416484,51	2192730,59
н236	416483,09	2192730,23
н237	416482,15	2192729,91
н238	416481,27	2192729,54
н239	416480,44	2192729,14
н240	416479,74	2192728,73
н241	416477,01	2192727,11
н242	416475,81	2192726,31
н243	416474,76	2192725,44
н244	416473,91	2192724,61
н245	416473,16	2192723,77
н246	416472,31	2192722,60
н247	416471,52	2192721,30
н248	416470,76	2192719,61
н249	416470,47	2192718,75
н250	416470,24	2192717,95
н251	416470,00	2192716,81
н252	416469,85	2192715,62
н253	416469,79	2192714,44
н254	416469,82	2192713,22
н255	416470,03	2192711,56
н256	416470,45	2192709,87
н257	416471,06	2192708,24
н258	416471,82	2192706,75
н259	416475,03	2192701,36
н260	416475,76	2192700,25
н261	416476,51	2192699,33
н262	416465,62	2192693,17
н263	416476,76	2192669,83
н264	416469,19	2192666,22
н265	416453,50	2192650,85
н266	416408,75	2192627,49
н267	416360,58	2192602,40
н268	416290,15	2192564,86
н269	416227,50	2192531,30
н270	416173,69	2192503,02
н271	416120,74	2192473,87

н272	416032,73	2192426,44
н273	415905,28	2192359,58
н274	415772,33	2192288,81
н275	415733,65	2192267,46
н276	415722,71	2192261,14
н277	415707,30	2192257,72
н278	415668,05	2192253,61
н279	415585,91	2192244,53
н280	415495,59	2192234,03
н281	415441,88	2192228,09
н282	415296,42	2192302,15
н283	415277,59	2192313,80
н284	415244,50	2192333,36
н285	415180,99	2192370,96
н286	415146,55	2192391,41
н287	415101,91	2192418,66
н288	415087,34	2192427,56
н289	415056,18	2192445,18
н290	415026,54	2192459,61
н291	415026,85	2192460,18
н292	415212,73	2192745,72
н293	415222,23	2192763,23
н294	415319,64	2192914,24
н295	415364,69	2192973,46
н296	415389,39	2193014,25
н297	415399,74	2193057,51
н298	415314,67	2193123,24
н299	415300,03	2193388,83
н300	415290,15	2193645,32
н301	415290,90	2193818,22
н302	415293,18	2193939,91
н303	415360,78	2193940,48
н304	415389,05	2193998,04
н305	415406,43	2194190,96
н306	415406,69	2194191,93
н307	415406,95	2194193,69
н308	415407,41	2194200,15
н309	415407,39	2194201,70
н310	415408,31	2194211,83
н311	415451,13	2194682,02
н312	415473,17	2194916,73
н313	415458,43	2195108,54
н314	415436,64	2195131,03
н315	415437,29	2195131,45
н316	415438,03	2195131,98
н317	415438,83	2195132,64
н318	415439,63	2195133,39

н319	415440,42	2195134,26
н320	415441,08	2195135,10
н321	415441,64	2195135,93
н322	415442,13	2195136,77
н323	415442,54	2195137,60
н324	415442,90	2195138,43
н325	415443,20	2195139,26
н326	415443,44	2195140,10
н327	415443,64	2195140,96
н328	415443,83	2195142,13
н329	415443,89	2195142,92
н330	415443,94	2195143,73
н331	415443,89	2195145,16
н332	415443,70	2195146,57
н333	415443,38	2195147,98
н334	415442,91	2195149,39
н335	415442,27	2195150,80
н336	415441,51	2195152,08
н337	415438,05	2195157,32
н338	415437,08	2195158,61
н339	415435,77	2195159,97
н340	415434,57	2195160,96
н341	415433,37	2195161,76
н342	415432,18	2195162,41
н343	415430,99	2195162,93
н344	415429,80	2195163,33
н345	415428,59	2195163,62
н346	415427,20	2195163,84
н347	415425,79	2195163,92
н348	415424,38	2195163,87
н349	415422,97	2195163,68
н350	415421,56	2195163,36
н351	415420,15	2195162,89
н352	415418,74	2195162,25
н353	415417,45	2195161,50
н354	415414,74	2195159,70
н355	415414,18	2195159,29
н356	415338,76	2195260,64
н357	415295,32	2195316,64
н358	415221,51	2195369,39
н359	415166,94	2195441,21
н360	415143,18	2195562,95
н361	415162,48	2195729,56
н362	415196,07	2195808,68
н363	415233,64	2195897,73
н364	415277,03	2195962,57
н365	415318,53	2196021,20

н366	415402,26	2196084,43
н367	415448,74	2196109,03
н368	415676,29	2196268,75
н369	415717,93	2196313,03
н370	415779,46	2196342,71
н371	415825,22	2196366,10
н372	415854,48	2196385,25
н373	415874,60	2196401,94
н374	415911,89	2196470,71
н375	415929,37	2196549,38
н376	415934,99	2196566,40
н377	415942,27	2196587,68
н378	415977,18	2196653,49
н379	416002,65	2196686,23
н380	416023,01	2196750,80
н381	416042,48	2196850,50
н382	416067,11	2196961,80
н383	416099,31	2197098,84
н384	416122,46	2197175,08
н385	416166,88	2197291,28
н386	416188,03	2197339,94
н387	416207,34	2197370,00
н388	416248,71	2197440,97
н389	416259,19	2197463,79
н390	416261,70	2197462,99
н391	416263,01	2197462,64
н392	416264,44	2197462,40
н393	416265,87	2197462,30
н394	416267,31	2197462,34
н395	416268,74	2197462,52
н396	416270,17	2197462,84
н397	416271,60	2197463,32
н398	416272,99	2197463,94
н399	416273,96	2197464,48
н400	416274,89	2197465,09
н401	416275,82	2197465,81
н402	416276,75	2197466,66
н403	416277,68	2197467,68
н404	416278,58	2197468,87
н405	416279,19	2197469,85
н406	416279,69	2197470,80
н407	416280,11	2197471,76
н408	416280,43	2197472,64
н409	416282,32	2197478,54
н410	416282,65	2197479,74
н411	416282,88	2197481,03
н412	416282,98	2197482,04

н413	416283,01	2197483,03
н414	416282,97	2197484,17
н415	416282,84	2197485,31
н416	416282,62	2197486,43
н417	416282,29	2197487,61
н418	416281,88	2197488,74
н419	416281,36	2197489,86
н420	416280,81	2197490,84
н421	416280,25	2197491,69
н422	416279,72	2197492,39
н423	416279,15	2197493,07
н424	416278,08	2197494,14
н425	416276,99	2197495,04
н426	416275,89	2197495,79
н427	416274,79	2197496,40
н428	416274,28	2197496,64
н429	416282,11	2197513,70
н430	416341,04	2197650,68
н431	416362,93	2197701,61
н432	416428,26	2197797,03
н433	416445,11	2197823,10
н434	416460,59	2197846,66
н435	416506,51	2197916,59
н436	416534,85	2197970,47
н437	416556,39	2198012,38
н438	416596,62	2198088,99
н439	416685,32	2198255,70
н440	416689,17	2198263,02
н441	416745,59	2198362,37
н442	416801,04	2198458,86
н443	416869,21	2198545,16
н444	416895,72	2198578,73
н445	416917,88	2198621,32
н446	416929,58	2198642,22
н447	416939,99	2198661,78
н448	416949,53	2198681,07
н449	416969,28	2198730,16
н450	416999,12	2198789,56
н451	417033,24	2198851,89
н452	417071,94	2198924,74
н453	417081,32	2198941,47
н454	417094,40	2198954,85
н455	417100,52	2198957,91
н456	417103,14	2198958,14
н457	417135,32	2198960,79
н458	417153,28	2198955,41
н459	417217,09	2198931,61

н460	417236,10	2198929,16
н461	417263,63	2198932,29
н462	417275,58	2198937,22
н463	417382,34	2198892,70
н464	417423,03	2198916,77
н465	417451,22	2198929,99
н466	417608,40	2198972,28
н467	417786,36	2198918,72
н468	417813,14	2198931,50
н469	417918,60	2198977,27
н470	417906,26	2199249,61
н471	417888,88	2199265,29
н472	417882,02	2199277,13
н473	417888,12	2199291,41
н474	417886,74	2199325,91
н475	417884,38	2199346,90
н476	417881,80	2199378,91
н477	417876,43	2199468,24
н478	417873,82	2199517,75
н479	417873,37	2199530,37
н480	417893,41	2199542,29
н481	417933,55	2199550,33
н482	417961,84	2199570,95
н483	417961,03	2199581,21
н484	417975,44	2199591,99
н485	417997,54	2199614,10
н486	418011,01	2199628,89
н487	418073,18	2199694,39
н488	418063,03	2199704,03
н489	418000,75	2199638,43
н490	417987,41	2199623,76
н491	417966,25	2199602,60
н492	417946,47	2199587,80
н493	417947,27	2199577,65
н494	417927,79	2199563,45
н495	417888,32	2199555,55
н496	417859,09	2199538,16
н497	417859,83	2199517,14
н498	417862,45	2199467,45
н499	417867,83	2199377,92
н500	417870,44	2199345,55
н501	417872,77	2199324,84
н502	417874,00	2199294,01
н503	417866,39	2199276,18
н504	417877,87	2199256,37
н505	417892,54	2199243,13
н506	417904,18	2198986,28

н507	417807,33	2198944,25
н508	417785,22	2198933,69
н509	417608,61	2198986,83
н510	417446,40	2198943,19
н511	417416,47	2198929,16
н512	417381,25	2198908,32
н513	417276,03	2198952,18
н514	417260,19	2198945,99
н515	417236,17	2198943,26
н516	417221,13	2198945,09
н517	417157,76	2198968,68
н518	417137,78	2198974,75
н519	417109,18	2198972,62
н520	417105,81	2199023,96
н521	417131,05	2199064,98
н522	417144,47	2199088,10
н523	417162,64	2199119,22
н524	417167,25	2199134,92
н525	417155,95	2199150,46
н526	417076,44	2199156,42
н527	417022,80	2199161,80
н528	416952,69	2199169,31
н529	416843,85	2199181,55
н530	416768,08	2199187,32
н531	416662,50	2199199,12
н532	416659,29	2199203,94
н533	416661,22	2199219,51
н534	416666,41	2199240,79
н535	416668,05	2199241,17
н536	416670,17	2199242,01
н537	416672,22	2199243,20
н538	416674,13	2199244,79
н539	416675,77	2199246,69
н540	416677,05	2199248,79
н541	416677,94	2199251,03
н542	416678,62	2199253,64
н543	416679,19	2199256,06
н544	416679,38	2199258,81
н545	416679,00	2199261,81
н546	416677,95	2199264,82
н547	416676,84	2199266,78
н548	416675,26	2199268,76
н549	416673,18	2199270,58
н550	416670,93	2199271,93
н551	416668,34	2199272,89
н552	416665,79	2199273,54
н553	416663,35	2199274,17

н554	416660,64	2199274,79
н555	416657,59	2199274,91
н556	416654,64	2199274,41
н557	416652,23	2199273,54
н558	416649,80	2199272,13
н559	416647,41	2199270,01
н560	416645,16	2199266,75
н561	416644,09	2199263,90
н562	416643,37	2199261,10
н563	416642,85	2199258,38
н564	416642,87	2199255,33
н565	416643,77	2199251,58
н566	416645,71	2199248,08
н567	416647,89	2199245,72
н568	416650,37	2199243,95
н569	416652,06	2199243,20
н570	416646,94	2199222,17
н571	416645,44	2199209,99
н572	416626,91	2199212,02
н573	416609,94	2199213,72
н574	416593,48	2199215,98
н575	416477,31	2199231,12
н576	416462,00	2199233,83
н577	416466,25	2199265,06
н578	416469,64	2199280,63
н579	416472,28	2199313,76
н580	416475,77	2199348,88
н581	416476,16	2199364,53
н582	416481,06	2199403,28
н583	416486,87	2199428,45
н584	416508,78	2199527,01
н585	416514,26	2199551,77
н586	416519,34	2199567,66
н587	416545,73	2199684,30
н588	416560,79	2199808,69
н589	416564,10	2199842,75
н590	416575,11	2199942,38
н591	416506,19	2199953,61
н592	416493,44	2199947,28
н593	416448,86	2199958,40
н594	416369,67	2199948,52
н595	416351,99	2199951,85
н596	416341,91	2199969,91
н597	416319,93	2199972,80
н598	416296,43	2199975,48
н599	416281,51	2199978,01
н600	416242,46	2199983,87

н601	416210,75	2199987,93
н602	416207,33	2199983,82
н603	416192,22	2199985,15
н604	416156,83	2199991,39
н605	416155,28	2199992,58
н606	416168,67	2200009,17
н607	416182,66	2200036,44
н608	416191,23	2200056,90
н609	416209,37	2200099,94
н610	416239,73	2200169,58
н611	416253,75	2200202,80
н612	416259,48	2200224,48
н613	416270,05	2200267,60
н614	416256,46	2200270,94
н615	416245,91	2200227,94
н616	416240,47	2200207,34
н617	416226,86	2200175,10
н618	416196,51	2200105,46
н619	416178,33	2200062,33
н620	416169,95	2200042,35
н621	416156,87	2200016,84
н622	416135,37	2199990,20
н623	416151,04	2199978,20
н624	416190,39	2199971,26
н625	416213,41	2199969,23
н626	416216,60	2199973,07
н627	416240,54	2199970,01
н628	416279,30	2199964,19
н629	416294,46	2199961,61
н630	416318,23	2199958,90
н631	416333,11	2199956,94
н632	416342,95	2199939,30
н633	416369,23	2199934,35
н634	416448,00	2199944,18
н635	416495,05	2199932,45
н636	416508,38	2199939,07
н637	416559,73	2199930,70
н638	416550,18	2199844,20
н639	416546,88	2199810,21
н640	416531,91	2199686,69
н641	416505,82	2199571,34
н642	416500,73	2199555,43
н643	416495,11	2199530,05
н644	416473,22	2199431,54
н645	416467,26	2199405,74
н646	416462,18	2199365,59
н647	416461,79	2199349,75

н648	416458,34	2199315,01
н649	416455,76	2199282,69
н650	416452,45	2199267,50
н651	416446,31	2199222,38
н652	416475,18	2199217,28
н653	416591,63	2199202,11
н654	416608,29	2199199,82
н655	416625,45	2199198,10
н656	416648,01	2199195,62
н657	416654,46	2199185,93
н658	416766,77	2199173,38
н659	416842,53	2199167,61
н660	416951,16	2199155,40
н661	417021,36	2199147,87
н662	417075,22	2199142,47
н663	417148,44	2199136,98
н664	417151,88	2199132,26
н665	417149,69	2199124,81
н666	417132,37	2199095,14
н667	417119,03	2199072,16
н668	417091,55	2199027,50
н669	417095,26	2198970,93
н670	417086,04	2198966,32
н671	417070,01	2198949,93
н672	417059,65	2198931,45
н673	417020,91	2198858,53
н674	416986,72	2198796,07
н675	416956,51	2198735,92
н676	416936,74	2198686,80
н677	416927,53	2198668,17
н678	416917,29	2198648,93
н679	416905,56	2198627,98
н680	416883,91	2198586,36
н681	416858,22	2198553,83
н682	416789,42	2198466,73
н683	416733,43	2198369,31
н684	416676,89	2198269,74
н685	416672,95	2198262,25
н686	416598,46	2198122,24
н687	416556,62	2198145,04
н688	416345,96	2198250,16
н689	416276,80	2198284,64
н690	416230,57	2198306,20
н691	416207,41	2198313,26
н692	416114,01	2198333,38
н693	416114,14	2198333,63
н694	416114,52	2198334,49

н695	416114,80	2198335,27
н696	416115,84	2198338,28
н697	416116,21	2198339,59
н698	416116,48	2198341,02
н699	416116,60	2198342,40
н700	416116,59	2198343,89
н701	416116,43	2198345,34
н702	416116,14	2198346,75
н703	416115,72	2198348,10
н704	416115,09	2198349,61
н705	416114,36	2198350,92
н706	416113,76	2198351,81
н707	416113,25	2198352,48
н708	416112,44	2198353,40
н709	416111,68	2198354,13
н710	416110,94	2198354,77
н711	416110,19	2198355,32
н712	416109,41	2198355,83
н713	416108,27	2198356,46
н714	416107,36	2198356,88
н715	416106,54	2198357,18
н716	416100,72	2198359,18
н717	416099,90	2198359,43
н718	416099,02	2198359,64
н719	416098,13	2198359,80
н720	416097,23	2198359,91
н721	416096,15	2198359,97
н722	416095,03	2198359,94
н723	416093,62	2198359,79
н724	416092,19	2198359,50
н725	416090,76	2198359,05
н726	416089,36	2198358,45
н727	416088,29	2198357,88
н728	416087,38	2198357,30
н729	416086,40	2198356,55
н730	416085,51	2198355,76
н731	416084,48	2198354,67
н732	416083,60	2198353,52
н733	416082,71	2198352,06
н734	416082,09	2198350,77
н735	416081,76	2198349,90
н736	416080,74	2198346,90
н737	416080,44	2198345,93
н738	416080,15	2198344,57
н739	416080,00	2198343,32
н740	416079,95	2198342,12
н741	416080,00	2198340,91

н742	416080,15	2198339,69
н743	416080,41	2198338,45
н744	416080,86	2198336,97
н745	416081,48	2198335,53
н746	416082,21	2198334,20
н747	416083,12	2198332,90
н748	416084,05	2198331,82
н749	416085,03	2198330,87
н750	416085,80	2198330,24
н751	416086,77	2198329,55
н752	416087,92	2198328,87
н753	416088,98	2198328,36
н754	416090,00	2198327,97
н755	416092,40	2198327,15
н756	416092,12	2198325,83
н757	416093,18	2198325,59
н758	416092,76	2198323,64
н759	416203,89	2198299,70
н760	416225,54	2198293,09
н761	416270,71	2198272,03
н762	416339,72	2198237,63
н763	416550,14	2198132,63
н764	416591,88	2198109,88
н765	416584,24	2198095,53
н766	416543,97	2198018,84
н767	416522,43	2197976,93
н768	416494,44	2197923,71
н769	416448,88	2197854,35
н770	416433,38	2197830,74
н771	416416,60	2197804,78
н772	416350,60	2197708,39
н773	416328,18	2197656,21
н774	416269,32	2197519,39
н775	416260,35	2197499,87
н776	416204,25	2197526,02
н777	416126,23	2197560,24
н778	416027,02	2197602,24
н779	415924,85	2197645,97
н780	415879,25	2197664,94
н781	415834,89	2197681,37
н782	415765,02	2197703,36
н783	415760,81	2197690,01
н784	415830,36	2197668,12
н785	415874,13	2197651,91
н786	415919,41	2197633,07
н787	416021,54	2197589,36
н788	416120,69	2197547,38

н789	416198,48	2197513,26
н790	416250,97	2197488,79
н791	416250,90	2197488,60
н792	416249,01	2197482,71
н793	416248,68	2197481,50
н794	416248,45	2197480,19
н795	416248,33	2197478,91
н796	416248,33	2197477,59
н797	416248,40	2197476,69
н798	416248,51	2197475,83
н799	416248,68	2197474,95
н800	416248,76	2197474,63
н801	416236,27	2197447,43
н802	416195,40	2197377,31
н803	416175,65	2197346,56
н804	416153,91	2197296,58
н805	416109,20	2197179,62
н806	416085,78	2197102,47
н807	416053,46	2196964,92
н808	416028,77	2196853,35
н809	416009,42	2196754,25
н810	415990,22	2196693,04
н811	415965,36	2196660,98
н812	415929,38	2196593,25
н813	415915,87	2196553,13
н814	415898,65	2196475,66
н815	415863,58	2196410,99
н816	415846,15	2196396,54
н817	415818,18	2196378,23
н818	415773,23	2196355,25
н819	415709,51	2196324,51
н820	415667,08	2196279,38
н821	415441,42	2196120,99
н822	415394,72	2196096,28
н823	415308,36	2196031,06
н824	415265,50	2195970,51
н825	415221,26	2195904,40
н826	415183,18	2195814,13
н827	415148,80	2195733,18
н828	415129,02	2195562,40
н829	415153,83	2195435,34
н830	415211,64	2195359,23
н831	415285,51	2195306,44
н832	415327,61	2195252,17
н833	415408,90	2195142,93
н834	415410,34	2195139,39
н835	415412,27	2195136,47

н836	415414,13	2195133,67
н837	415416,77	2195130,72
н838	415419,02	2195129,33
н839	415419,79	2195128,29
н840	415444,86	2195102,43
н841	415459,12	2194916,85
н842	415437,19	2194683,31
н843	415394,61	2194215,81
н844	415393,73	2194215,96
н845	415390,25	2194216,21
н846	415387,39	2194216,12
н847	415383,76	2194215,14
н848	415381,35	2194213,89
н849	415378,48	2194211,53
н850	415376,39	2194208,70
н851	415375,07	2194205,60
н852	415374,56	2194203,13
н853	415374,03	2194196,00
н854	415374,22	2194192,57
н855	415375,09	2194189,58
н856	415376,93	2194186,27
н857	415380,16	2194183,06
н858	415383,80	2194181,13
н859	415387,59	2194180,31
н860	415390,03	2194180,13
н861	415391,39	2194180,08
н862	415375,34	2194001,88
н863	415352,02	2193954,40
н864	415279,44	2193953,80
н865	415276,90	2193818,38
н866	415276,15	2193645,08
н867	415286,04	2193388,18
н868	415301,04	2193116,08
н869	415384,02	2193051,96
н870	415376,73	2193021,51
н871	415363,07	2193030,40
н872	415186,47	2193067,21
н873	415168,53	2193070,57
н874	415167,82	2193071,51
н875	415167,00	2193072,42
н876	415166,35	2193073,05
н877	415165,68	2193073,63
н878	415164,49	2193074,50
н879	415163,24	2193075,24
н880	415162,09	2193075,78
н881	415156,32	2193078,17
н882	415155,01	2193078,63

н883	415153,57	2193078,99
н884	415152,14	2193079,20
н885	415150,70	2193079,27
н886	415149,26	2193079,20
н887	415147,83	2193078,99
н888	415146,39	2193078,63
н889	415144,99	2193078,14
н890	415143,90	2193077,64
н891	415142,74	2193076,98
н892	415141,51	2193076,13
н893	415140,48	2193075,25
н894	415139,62	2193074,37
н895	415138,88	2193073,50
н896	415138,24	2193072,63
н897	415137,70	2193071,75
н898	415137,23	2193070,88
н899	415136,87	2193070,07
н900	415135,65	2193067,13
н901	415135,26	2193066,07
н902	415134,94	2193064,90
н903	415134,71	2193063,73
н904	415134,59	2193062,56
н905	415134,55	2193061,39
н906	415134,60	2193060,22
н907	415134,75	2193059,05
н908	415134,98	2193057,89
н909	415135,29	2193056,82
н910	415135,70	2193055,72
н911	415136,31	2193054,44
н912	415137,08	2193053,13
н913	415137,98	2193051,93
н914	415138,58	2193051,26
н915	415139,24	2193050,59
н916	415140,34	2193049,64
н917	415141,49	2193048,83
н918	415142,60	2193048,19
н919	415143,71	2193047,67
н920	415149,47	2193045,29
н921	415150,78	2193044,82
н922	415152,22	2193044,46
н923	415153,66	2193044,26
н924	415155,09	2193044,19
н925	415156,53	2193044,26
н926	415157,97	2193044,46
н927	415159,40	2193044,82
н928	415160,84	2193045,33
н929	415162,25	2193046,00

н930	415163,66	2193046,87
н931	415165,00	2193047,92
н932	415165,77	2193048,65
н933	415166,46	2193049,40
н934	415167,20	2193050,33
н935	415167,92	2193051,41
н936	415168,49	2193052,45
н937	415168,92	2193053,37
н938	415170,03	2193056,05
н939	415183,76	2193053,47
н940	415357,63	2193017,23
н941	415369,97	2193009,21
н942	415353,10	2192981,34
н943	415308,17	2192922,28
н944	415210,17	2192770,38
н945	415200,69	2192752,89
н946	415014,81	2192467,34
н947	415014,45	2192466,68
н948	414994,06	2192478,88
н949	414962,34	2192494,60
н950	414923,18	2192509,05
н951	414890,65	2192520,25
н952	414860,03	2192531,16
н953	414846,73	2192536,57
н954	414786,76	2192563,82
н955	414765,47	2192573,58
н956	414741,79	2192584,86
н957	414719,27	2192595,89
н958	414708,84	2192601,53
н959	414693,23	2192608,70
н960	414654,96	2192628,29
н961	414624,98	2192643,89
н962	414572,66	2192667,18
н963	414522,96	2192689,89
н964	414507,92	2192697,89
н965	414494,10	2192705,76
н966	414481,11	2192713,87
н967	414437,76	2192740,53
н968	414414,12	2192756,42
н969	414397,58	2192766,65
н970	414356,23	2192790,66
н971	414333,39	2192804,12
н972	414332,45	2192802,52
н973	414331,63	2192803,02
н974	414307,43	2192763,96
н975	414305,07	2192756,55
н976	414304,38	2192756,48

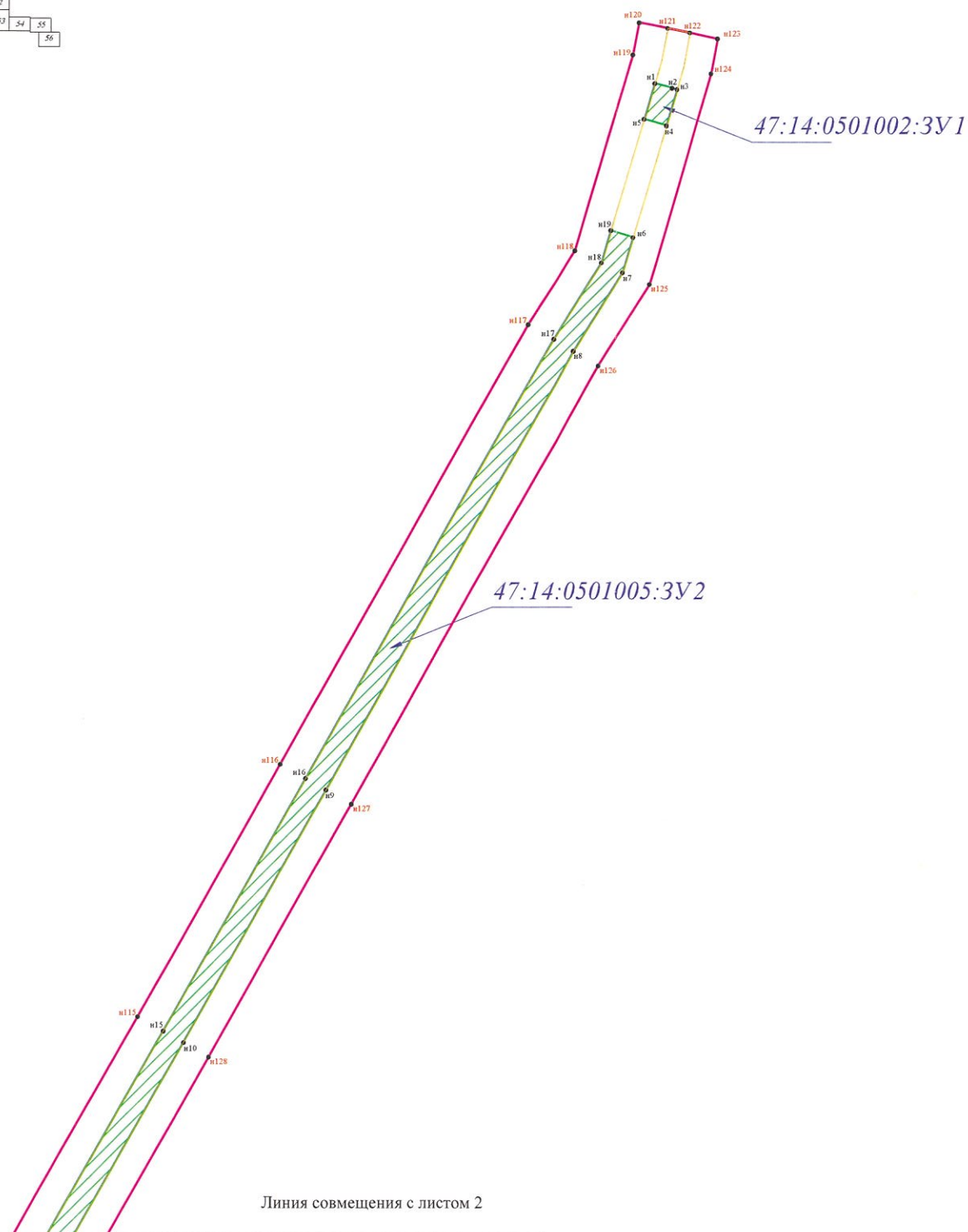
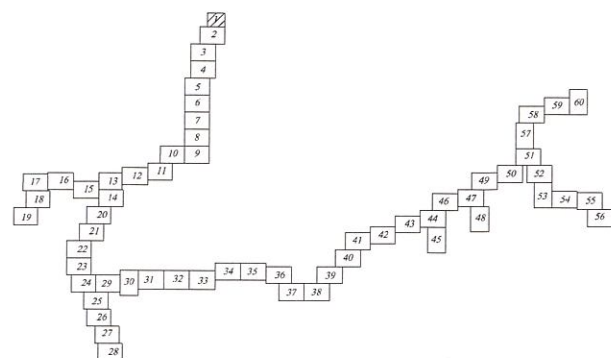
н977	414302,98	2192756,19
н978	414301,56	2192755,75
н979	414300,33	2192755,24
н980	414299,16	2192754,63
н981	414298,36	2192754,13
н982	414297,58	2192753,57
н983	414296,70	2192752,84
н984	414295,98	2192752,16
н985	414295,09	2192751,16
н986	414294,48	2192750,37
н987	414294,00	2192749,63
н988	414293,52	2192748,82
н989	414293,14	2192748,10
н990	414292,84	2192747,39
н991	414292,46	2192746,39
н992	414290,55	2192740,49
н993	414290,32	2192739,70
н994	414290,12	2192738,83
н995	414289,98	2192737,97
н996	414289,89	2192737,09
н997	414289,84	2192736,10
н998	414289,87	2192735,10
н999	414289,96	2192734,11
н1000	414290,11	2192733,11
н1001	414290,34	2192732,11
н1002	414290,64	2192731,11
н1003	414291,02	2192730,11
н1004	414291,48	2192729,12
н1005	414292,00	2192728,18
н1006	414292,62	2192727,25
н1007	414293,33	2192726,32
н1008	414294,15	2192725,42
н1009	414294,82	2192724,78
н1010	414295,58	2192724,14
н1011	414296,78	2192723,29
н1012	414297,57	2192722,82
н1013	414298,40	2192722,40
н1014	414299,24	2192722,03
н1015	414300,14	2192721,70
н1016	414303,20	2192720,71
н1017	414304,51	2192720,36
н1018	414305,94	2192720,12
н1019	414307,37	2192720,02
н1020	414308,80	2192720,05
н1021	414310,23	2192720,23
н1022	414311,67	2192720,55
н1023	414313,10	2192721,02

н1024	414314,48	2192721,63
н1025	414315,32	2192722,10
н1026	414316,12	2192722,60
н1027	414316,92	2192723,18
н1028	414317,73	2192723,86
н1029	414318,72	2192724,84
н1030	414319,70	2192726,01
н1031	414320,44	2192727,09
н1032	414321,12	2192728,32
н1033	414321,56	2192729,28
н1034	414321,94	2192730,30
н1035	414323,84	2192736,18
н1036	414324,07	2192736,96
н1037	414324,26	2192737,81
н1038	414324,41	2192738,67
н1039	414324,50	2192739,55
н1040	414324,55	2192740,68
н1041	414324,51	2192741,85
н1042	414324,34	2192743,26
н1043	414324,02	2192744,70
н1044	414323,55	2192746,13
н1045	414322,93	2192747,52
н1046	414322,38	2192748,50
н1047	414321,77	2192749,43
н1048	414321,05	2192750,36
н1049	414320,21	2192751,28
н1050	414319,44	2192752,01
н1051	414318,68	2192752,63
н1052	414318,54	2192752,73
н1053	414320,24	2192758,06
н1054	414337,29	2192785,58
н1055	414349,16	2192778,58
н1056	414390,38	2192754,65
н1057	414406,53	2192744,65
н1058	414430,19	2192728,75
н1059	414473,74	2192701,97
н1060	414486,92	2192693,73
н1061	414501,17	2192685,62
н1062	414516,76	2192677,33
н1063	414566,90	2192654,42
н1064	414618,90	2192631,27
н1065	414648,54	2192615,85
н1066	414687,11	2192596,10
н1067	414702,58	2192588,99
н1068	414712,86	2192583,44
н1069	414735,70	2192572,25
н1070	414759,54	2192560,90




н1071	414780,94	2192551,08
н1072	414841,19	2192523,71
н1073	414855,04	2192518,08
н1074	414886,02	2192507,04
н1075	414918,48	2192495,87
н1076	414956,79	2192481,73
н1077	414987,35	2192466,59
н1078	415007,78	2192454,36
н1079	415007,28	2192453,42
н1080	415049,67	2192432,78
н1081	415080,24	2192415,49
н1082	415094,62	2192406,71
н1083	415139,33	2192379,41
н1084	415173,85	2192358,92
н1085	415237,37	2192321,31
н1086	415270,35	2192301,82
н1087	415289,55	2192289,94
н1088	415439,26	2192213,72
н1089	415497,17	2192220,12
н1090	415587,49	2192230,62
н1091	415669,55	2192239,70
н1092	415709,56	2192243,88
н1093	415727,85	2192247,94
н1094	415740,53	2192255,27
н1095	415779,00	2192276,50
н1096	415911,82	2192347,21
н1097	416039,31	2192414,08
н1098	416127,44	2192461,57
н1099	416180,32	2192490,69
н1100	416234,07	2192518,94
н1101	416296,74	2192552,51
н1102	416367,10	2192590,01
н1103	416415,22	2192615,07
н1104	416461,82	2192639,40
н1105	416477,32	2192654,59
н1106	416485,31	2192658,40
н1107	416498,96	2192656,20
н1108	416517,88	2192619,65
н1109	416542,72	2192571,81
н1110	416569,27	2192521,21
н1111	416598,66	2192466,23
н1112	416626,23	2192412,94
н1113	416660,49	2192347,25
н1114	416677,88	2192314,89
н1115	416728,72	2192218,36
н1116	416742,73	2192192,77
н1117	416754,45	2192170,43

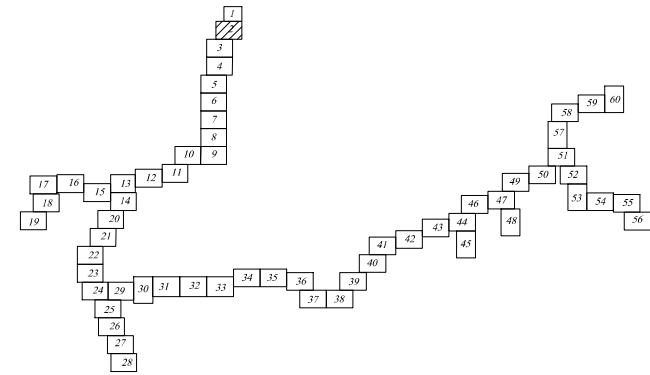
н1118	416780,81	2192122,06
н1119	416794,14	2192097,65
н1120	416821,16	2192043,46
н1121	416848,60	2191985,17
н1122	416851,81	2191977,07
н1123	416824,99	2191964,88
н1124	416807,87	2191957,77
н1125	416790,15	2191947,75
н1126	416800,01	2191929,55
н1127	416807,87	2191915,98
н1128	416774,31	2191895,62
н1129	416785,97	2191853,81
н1130	416813,54	2191747,26
н1131	416784,88	2191731,87
н1132	416699,28	2191688,40
н1133	416677,52	2191677,17
н1134	416573,47	2191617,25
н1135	416510,70	2191582,50
н1136	416452,06	2191549,87
н1137	416421,08	2191528,18
н1138	416393,79	2191505,61
н1139	416312,20	2191422,82
н1140	416297,29	2191405,52
н1141	416307,89	2191396,38
н1142	416322,50	2191413,32
н1143	416403,27	2191495,27
н1144	416429,57	2191517,04
н1145	416459,50	2191537,99
н1146	416517,50	2191570,26
н1147	416580,35	2191605,05
н1148	416684,22	2191664,88
н1149	416705,66	2191675,94
н1150	416791,36	2191719,46

Чертеж межевания территории

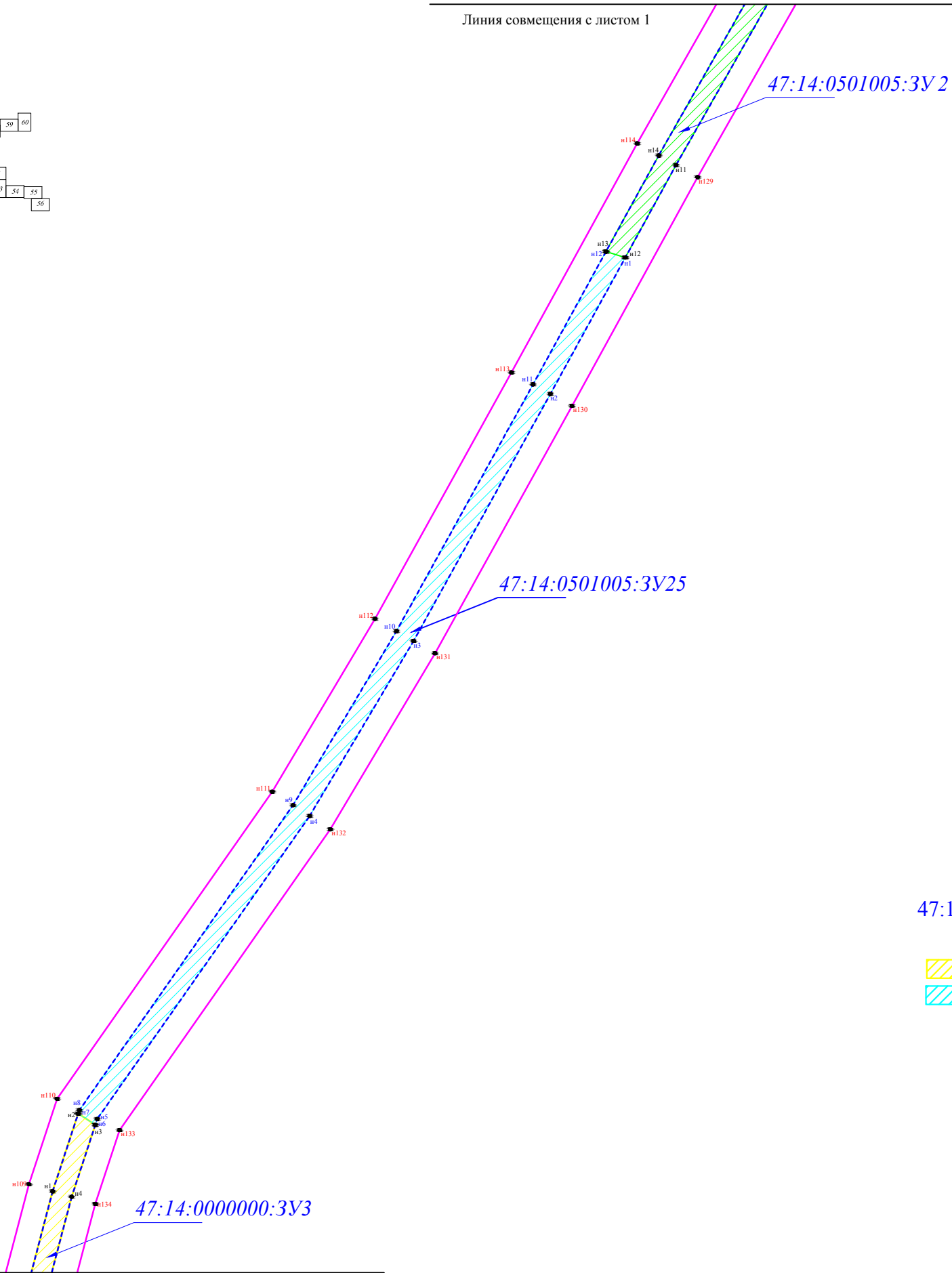


Условные обозначения:

-  - границы территории, в отношении которой утвержден проект межевания территории
- n1 •n1 - характерные точки границ образуемых земельных участков
- n1 - характерные точки границ территории, в отношении которой утвержден проект межевания
- 47:14:0501002:3У1 - условный номер образуемых земельных участков
-  - границы образуемых земельных участков
-  - границы планируемых элементов планировочной структуры












Линия совмещения с листом 1

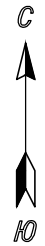
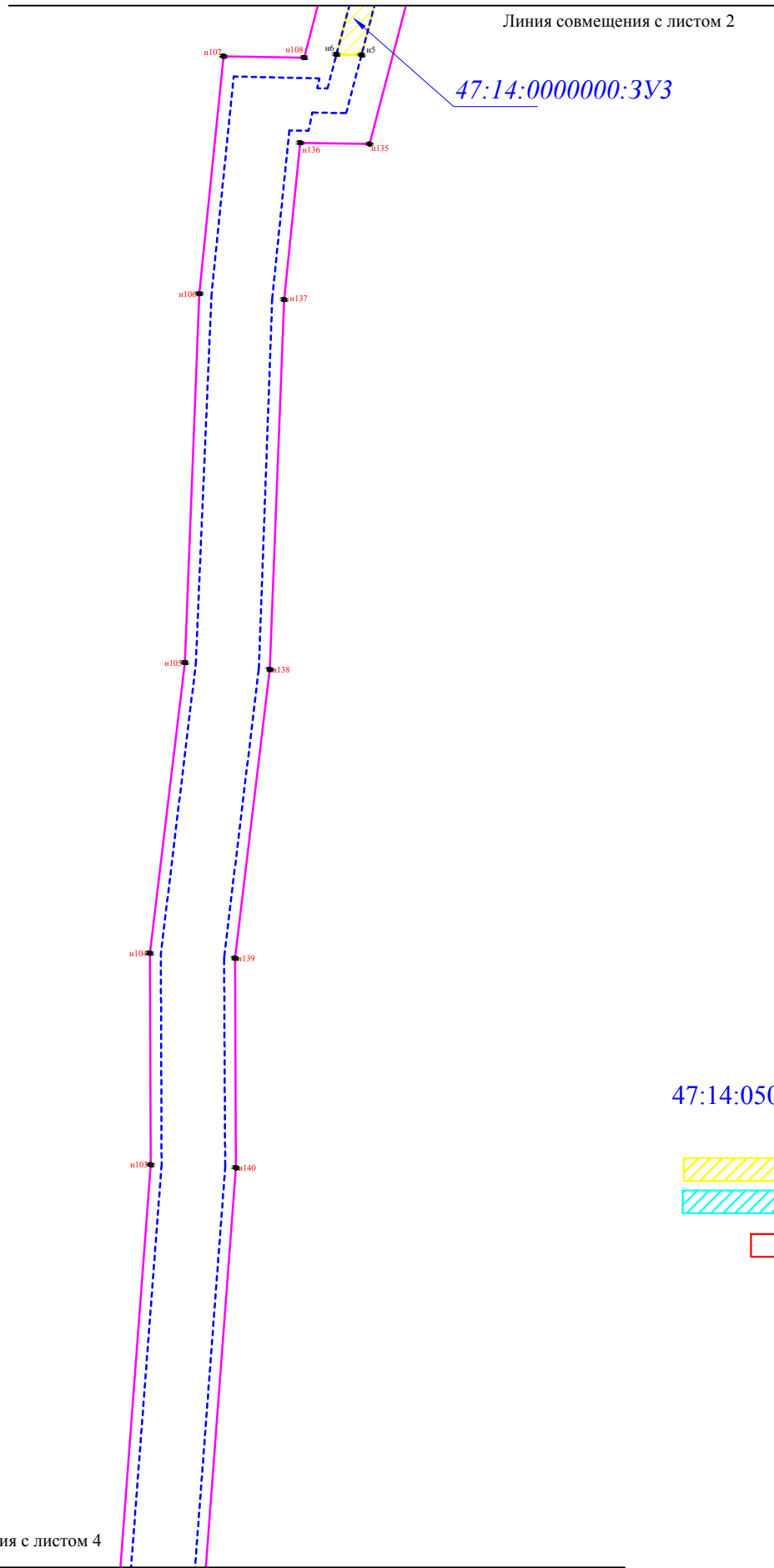
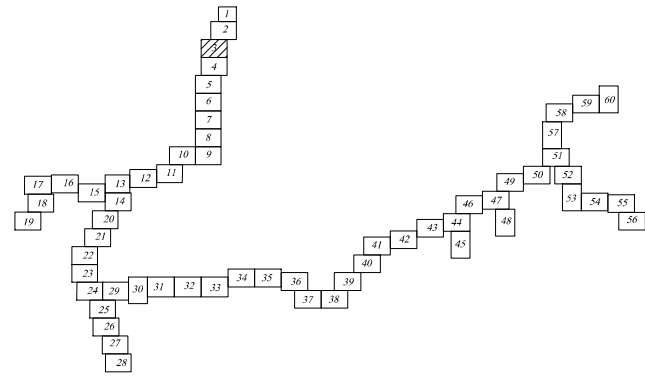


Линия совмещения с листом 3












Условные обозначения:

-  - границы территории, в отношении которой утвержден проект межевания территории
-  - границы зон планируемого размещения линейного объекта
-  n1  n1 - характерные точки границ образуемых земельных участков
-  n1 - характерные точки границ территории, в отношении которой утвержден проект межевания
-  47:14:0501002:3У1 - условный номер образуемых земельных участков
-   - границы образуемых земельных участков
-  - существующие красные линии, установленные в проекте планировки и межевания территории "Реконструкция (переустройство) газопровода подземного высокого давления /Ломоносов/Аннино/ ж.д. инв. №0311-00750 (d=159,108 мм, сталь, в/д) от границ дер. Иннолово до ГРП пос. Аннино ул. Школьная", утвержденные распоряжением Комитета от 07.11.2017 №1144

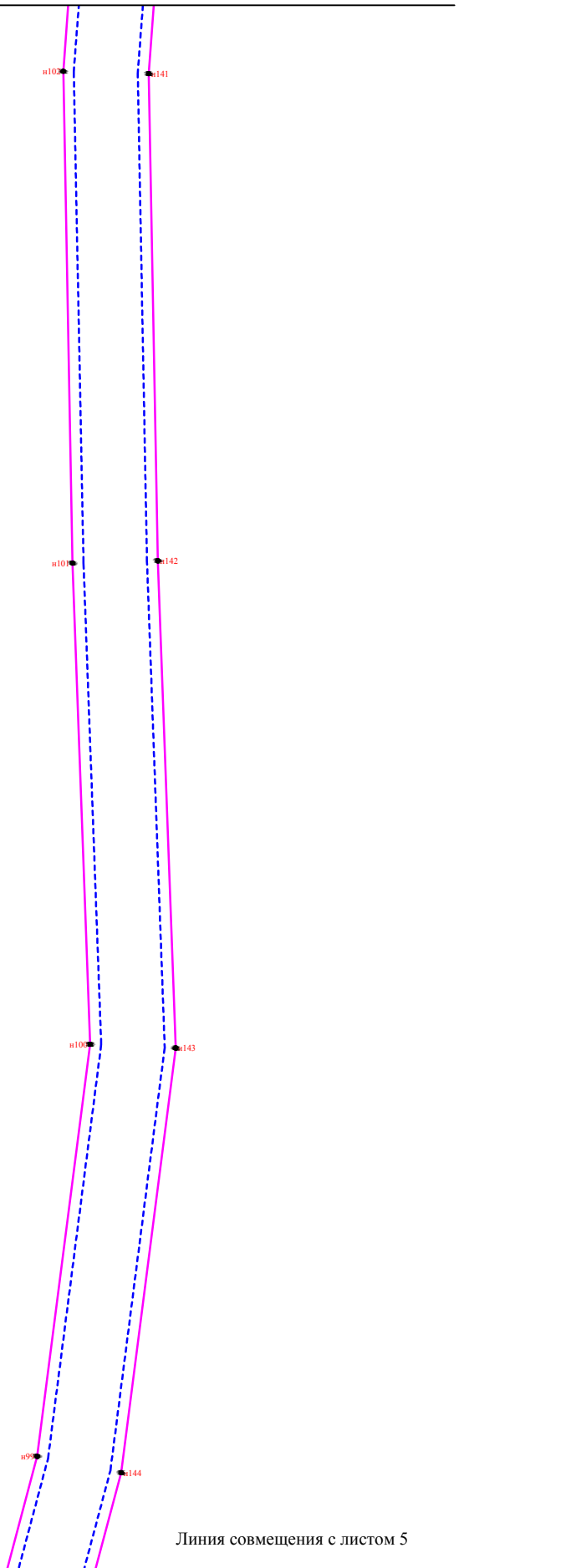
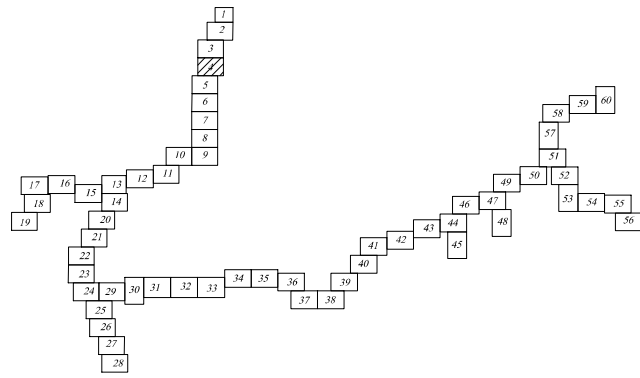


Условные обозначения:

-  - границы территории, в отношении которой утвержден проект межевания территории
-  - границы зон планируемого размещения линейного объекта
-  n1  n1 - характерные точки границ образуемых земельных участков
-  n1 - характерные точки границ территории, в отношении которой утвержден проект межевания
-  47:14:0501002:3У1 - условный номер образуемых земельных участков
-   - границы образуемых земельных участков
-  - существующие красные линии, установленные в проекте планировки и межевания территории "Реконструкция (переустройство) газопровода подземного высокого давления /Ломоносов/Аннино/ ж.д. инв. №0311-00750 (d=159,108 мм, сталь, в/д) от границ дер. Иннолово до ГРП пос. Аннино ул. Школьная", утвержденные распоряжением Комитета от 07.11.2017 №1144

Линия совмещения с листом 4

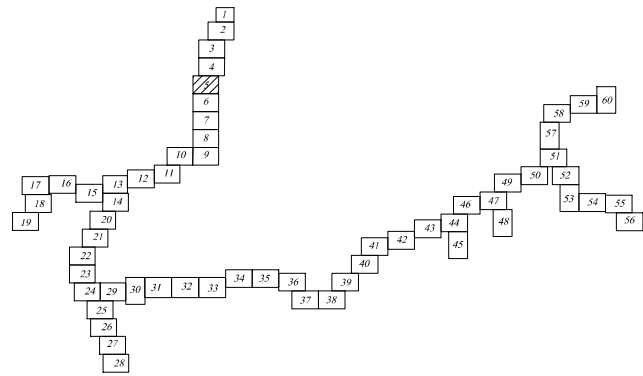
Линия совмещения с листом 3










Условные обозначения:

- границы территории, в отношении которой утвержден проект межевания территории
- границы зон планируемого размещения линейного объекта
- n1 •n1 - характерные точки границ образуемых земельных участков
- n1 - характерные точки границ территории, в отношении которой утвержден проект межевания
- 47:14:0501002:ЗУ1 - условный номер образуемых земельных участков
- границы образуемых земельных участков
- существующие красные линии, установленные в проекте планировки и межевания территории "Реконструкция (переустройство) газопровода подземного высокого давления /Ломоносов/Аннино/ ж.д. инв. №0311-00750 (d=159,108 мм, сталь, в/д) от границ дер. Иннолово до ГРП пос. Аннино ул. Школьная", утвержденные распоряжением Комитета от 07.11.2017 №1144

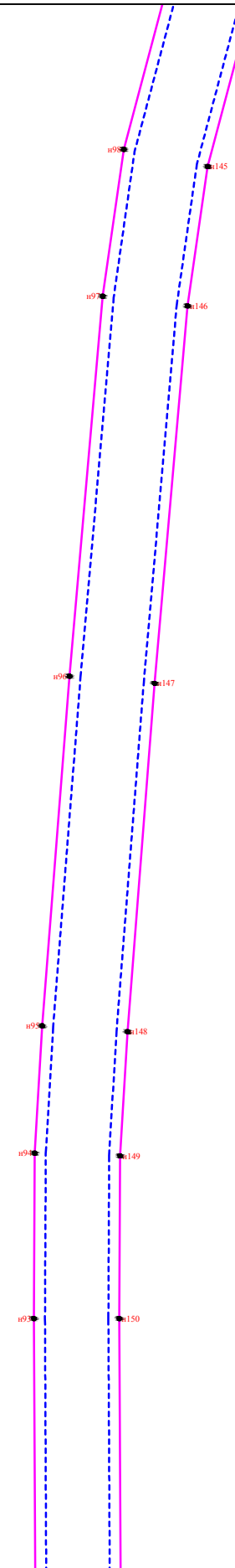
Линия совмещения с листом 5



Условные обозначения:

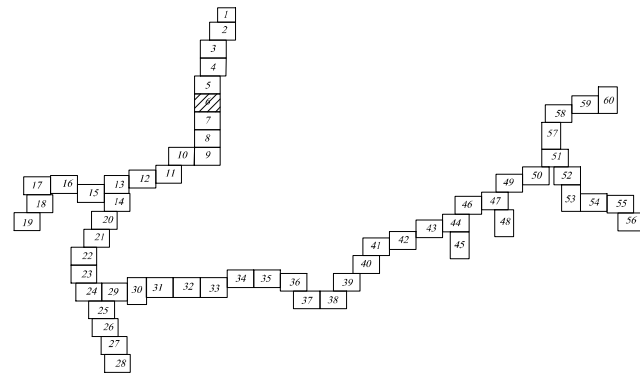
-  - границы территории, в отношении которой утвержден проект межевания территории
-  - границы зон планируемого размещения линейного объекта
- н1 •н1 - характерные точки границ образуемых земельных участков
- н1 - характерные точки границ территории, в отношении которой утвержден проект межевания
- 47:14:0501002:3У1 - условный номер образуемых земельных участков
-   - границы образуемых земельных участков
-   - границы образуемых земельных участков
-  - существующие красные линии, установленные в проекте планировки и межевания территории "Реконструкция (переустройство) газопровода подземного высокого давления /Ломоносов/Аннино/ ж.д. инв. №0311-00750 (d=159,108 мм, сталь, в/д) от границ дер. Иннолово до ГРП пос. Аннино ул. Школьная", утвержденные распоряжением Комитета от 07.11.2017 №1144

Линия совмещения с листом 4










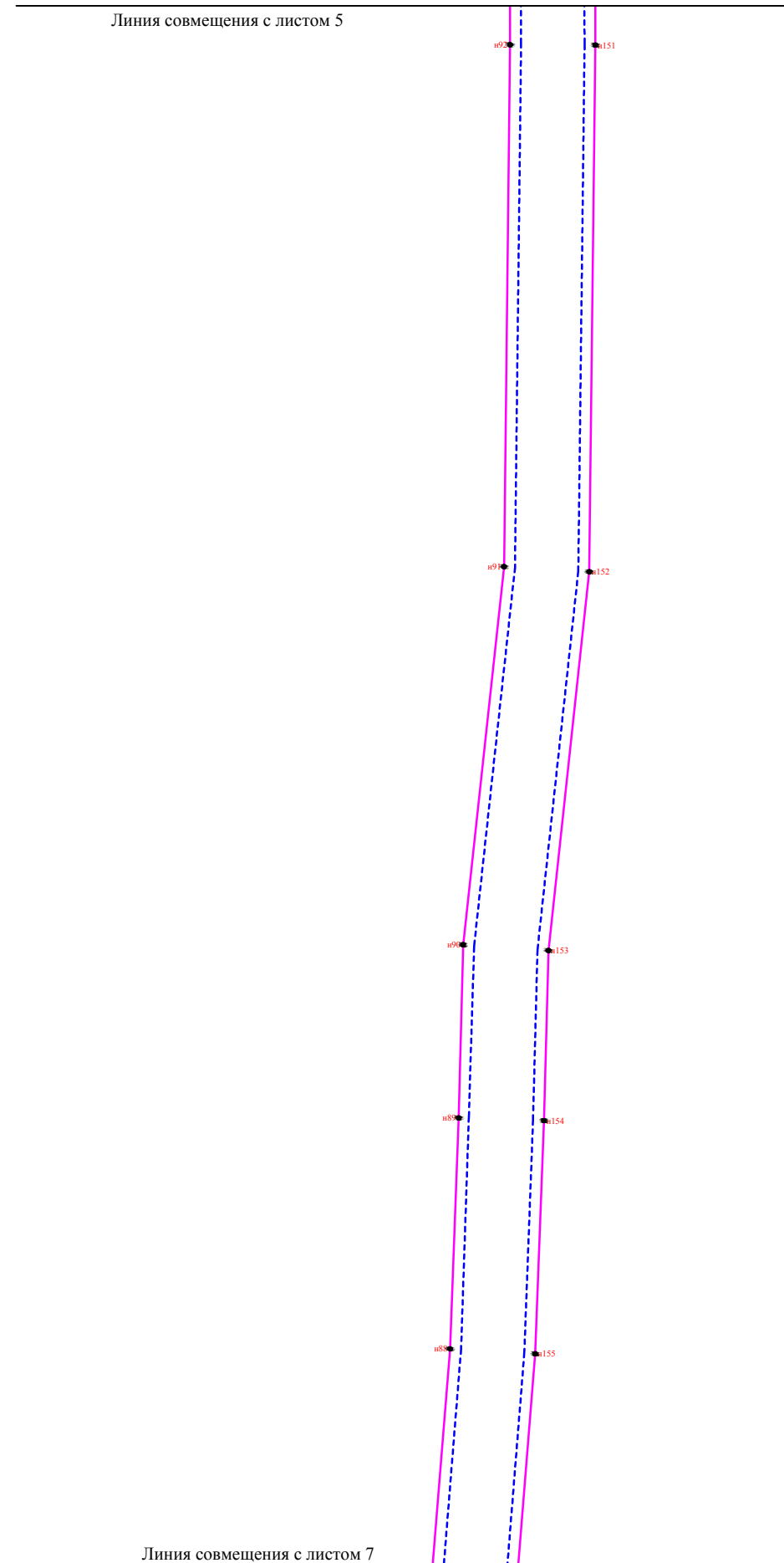
Линия совмещения с листом 6

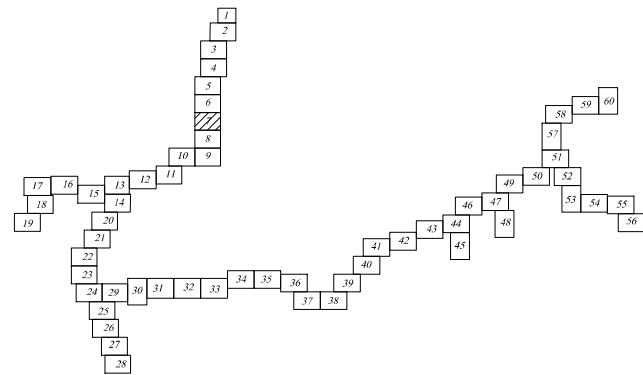





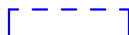





Условные обозначения:

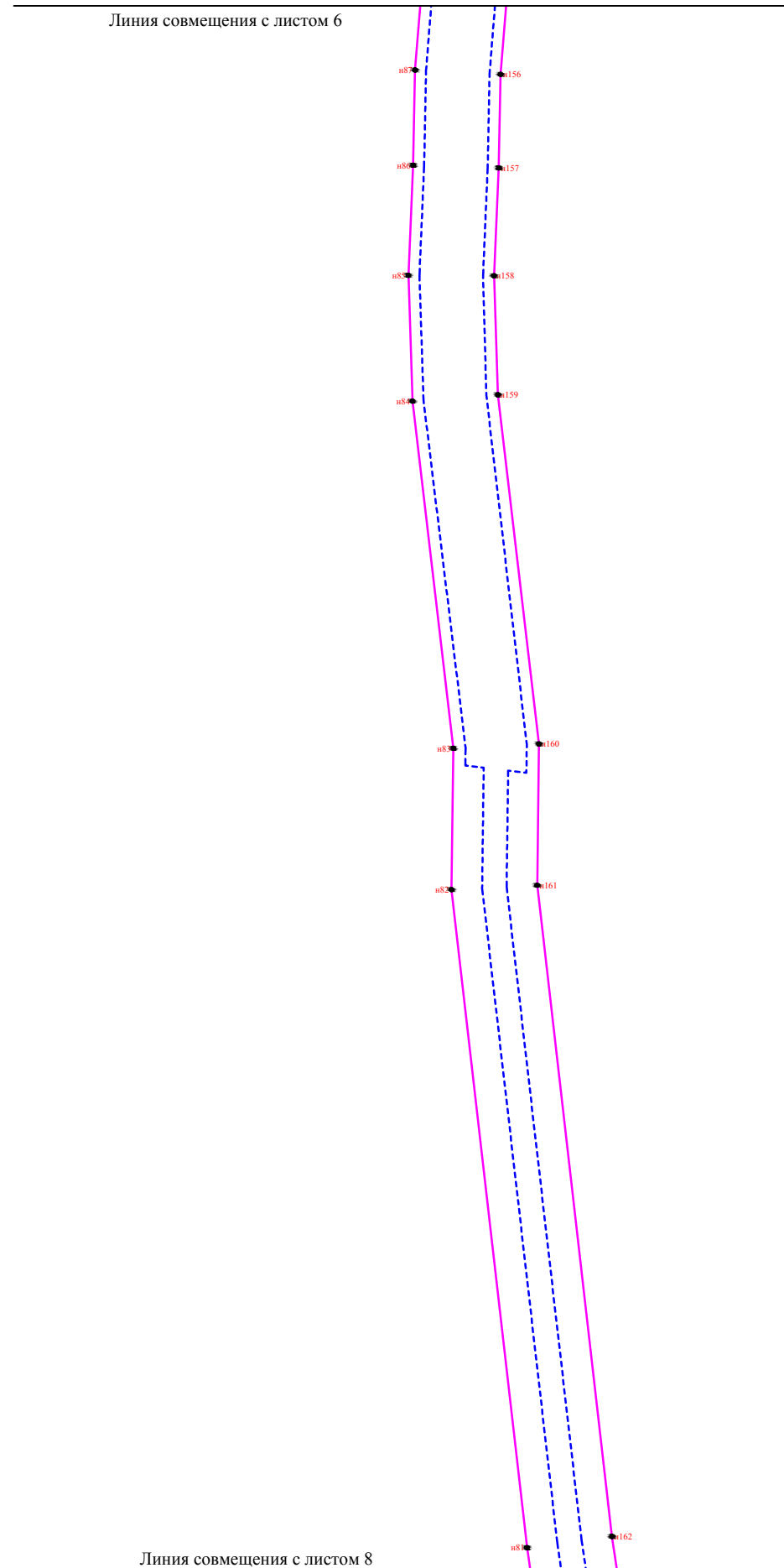
-  - границы территории, в отношении которой утвержден проект межевания территории
-  - границы зон планируемого размещения линейного объекта
- н1 ●н1 - характерные точки границ образуемых земельных участков
- н1 - характерные точки границ территории, в отношении которой утвержден проект межевания
- 47:14:0501002:3У1 - условный номер образуемых земельных участков
-   - границы образуемых земельных участков
-   - границы образуемых земельных участков
-  - существующие красные линии, установленные в проекте планировки и межевания территории "Реконструкция (переустройство) газопровода подземного высокого давления /Ломоносов/Аннино/ ж.д. инв. №0311-00750 (d=159,108 мм, сталь, в/д) от границ дер. Иннолово до ГРП пос. Аннино ул. Школьная", утвержденные распоряжением Комитета от 07.11.2017 №1144

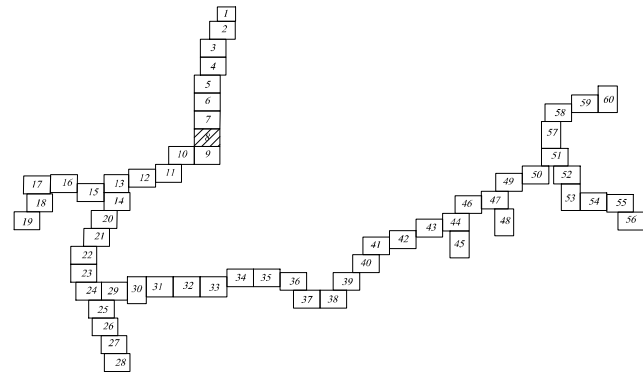





Условные обозначения:

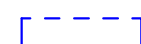
-  - границы территории, в отношении которой утвержден проект межевания территории
-  - границы зон планируемого размещения линейного объекта
- н1 ●н1 - характерные точки границ образуемых земельных участков
- н1 - характерные точки границ территории, в отношении которой утвержден проект межевания
- 47:14:0501002:3У1 - условный номер образуемых земельных участков
-   - границы образуемых земельных участков
-  
-  - существующие красные линии, установленные в проекте планировки и межевания территории "Реконструкция (переустройство) газопровода подземного высокого давления /Ломоносов/Аннино/ ж.д. инв. №0311-00750 (d=159,108 мм, сталь, в/д) от границ дер. Иннолово до ГРП пос. Аннино ул. Школьная", утвержденные распоряжением Комитета от 07.11.2017 №1144





Условные обозначения:


 - границы территории, в отношении которой утвержден проект межевания территории


 - границы зон планируемого размещения линейного объекта

•н1 •н1 - характерные точки границ образуемых земельных участков

•н1 - характерные точки границ территории, в отношении которой утвержден проект межевания

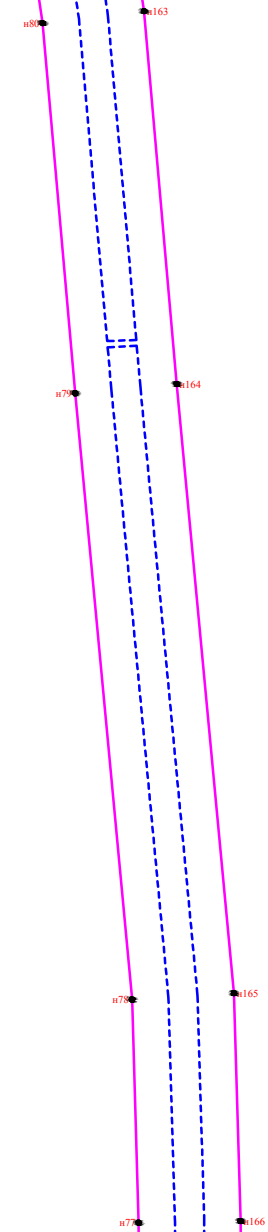
47:14:0501002:3У1 - условный номер образуемых земельных участков

 - границы образуемых земельных участков

 - существующие красные линии, установленные в проекте планировки и межевания территории "Реконструкция (переустройство) газопровода подземного высокого давления /Ломоносов/Аннино/ ж.д. инв. №0311-00750 (d=159,108 мм, сталь, в/д) от границ дер. Иннолово до ГРП пос. Аннино ул. Школьная", утвержденные распоряжением Комитета от 07.11.2017 №1144

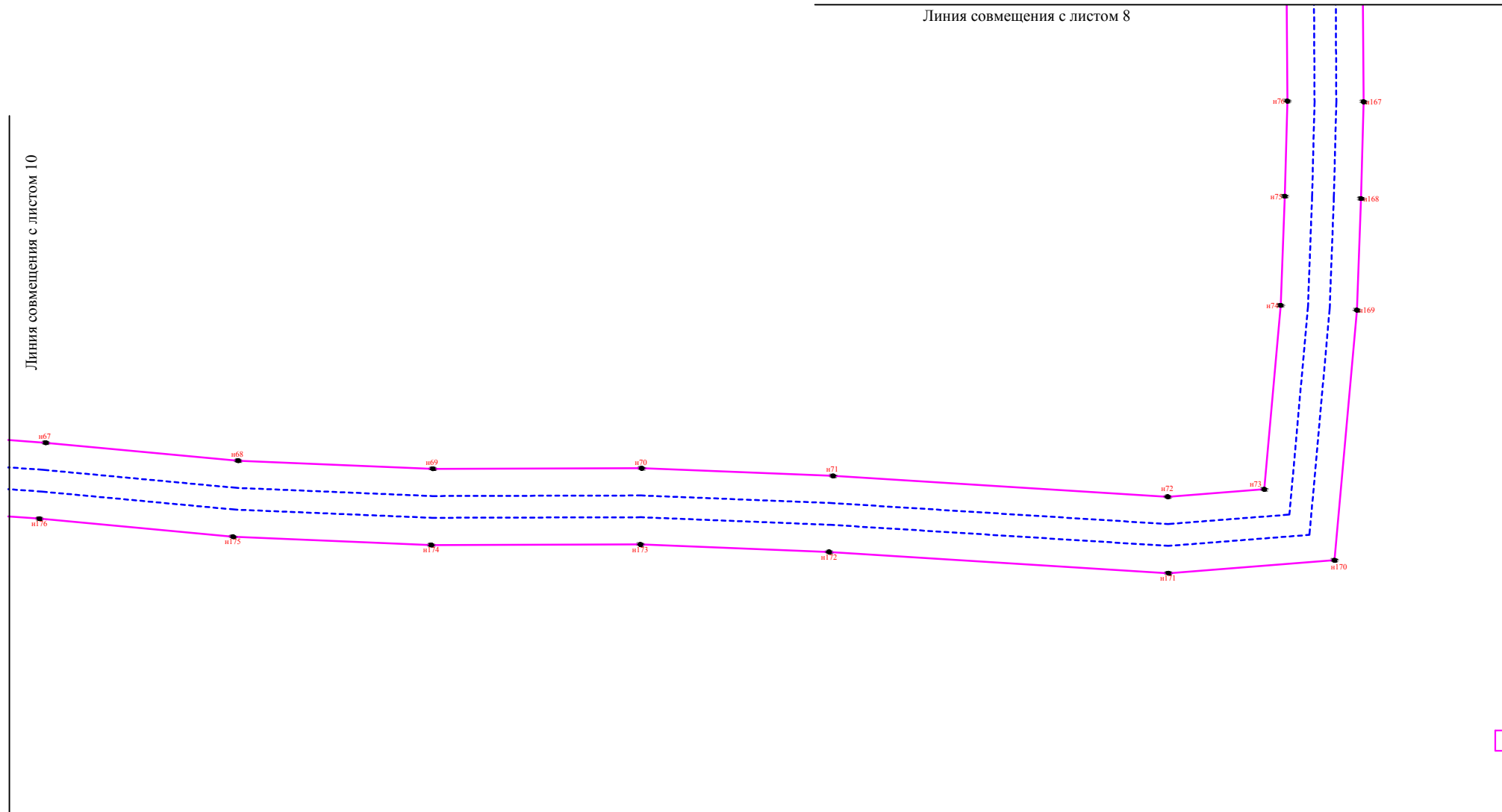
Линия совмещения с листом 7

Линия совмещения с листом 9










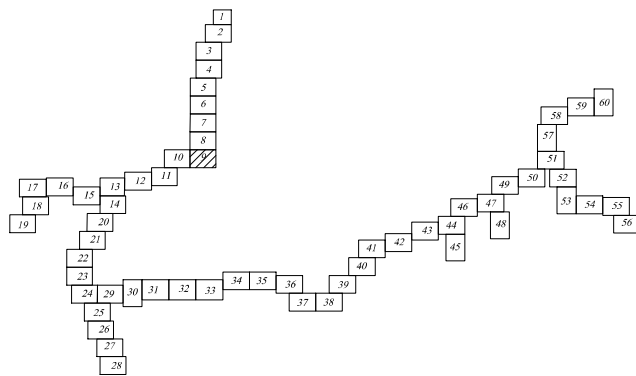
Линия совмещения с листом 8

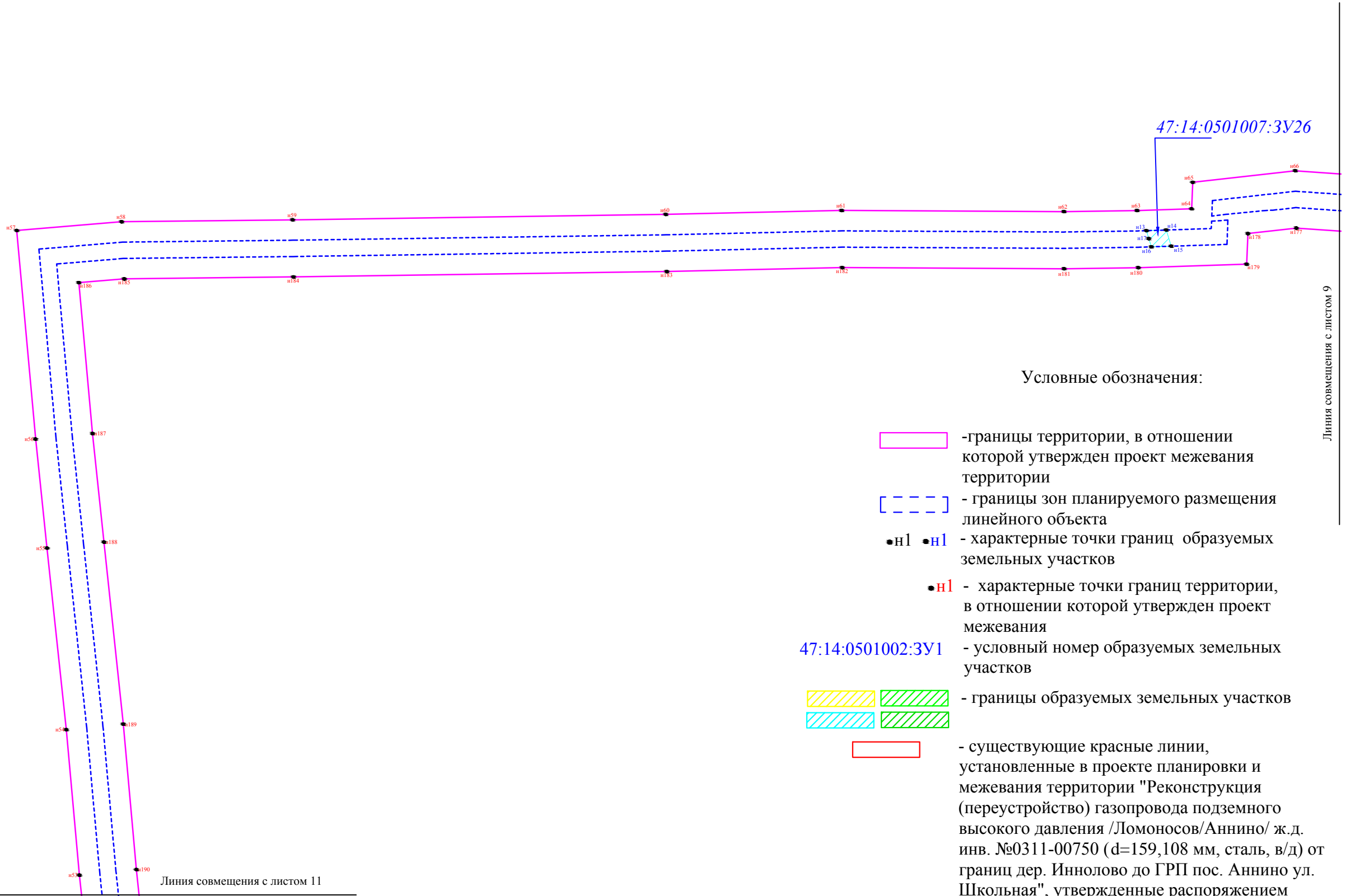
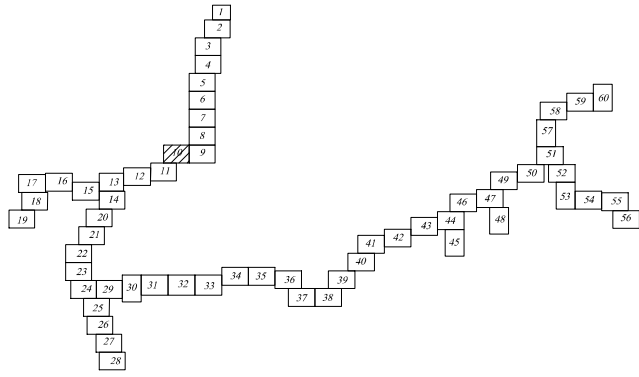
Линия совмещения с листом 10











Условные обозначения:

-  - границы территории, в отношении которой утвержден проект межевания территории
-  - границы зон планируемого размещения линейного объекта
- n1 •n1 - характерные точки границ образуемых земельных участков
- n1 - характерные точки границ территории, в отношении которой утвержден проект межевания
- 47:14:0501002:3У1 - условный номер образуемых земельных участков
-   - границы образуемых земельных участков
-   - границы образуемых земельных участков
-  - существующие красные линии, установленные в проекте планировки и межевания территории "Реконструкция (переустройство) газопровода подземного высокого давления /Ломоносов/Аннино/ ж.д. инв. №0311-00750 (d=159,108 мм, сталь, в/д) от границ дер. Иннолово до ГРП пос. Аннино ул. Школьная", утвержденные распоряжением Комитета от 07.11.2017 №1144



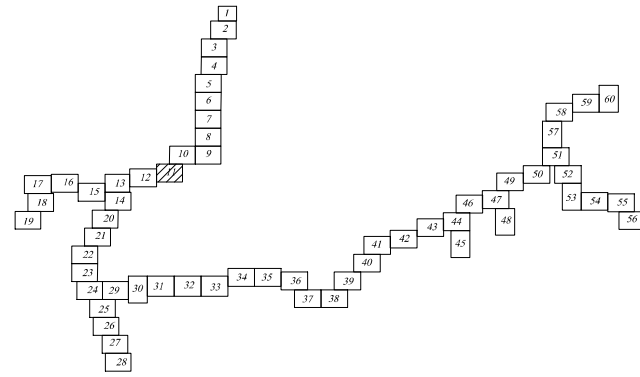


Условные обозначения:


-  - границы территории, в отношении которой утвержден проект межевания территории
-  - границы зон планируемого размещения линейного объекта
-  n1  n1 - характерные точки границ образуемых земельных участков
-  n1 - характерные точки границ территории, в отношении которой утвержден проект межевания
- 47:14:0501002:3У1 - условный номер образуемых земельных участков
-   - границы образуемых земельных участков
-  - существующие красные линии, установленные в проекте планировки и межевания территории "Реконструкция (переустройство) газопровода подземного высокого давления /Ломоносов/Аннино/ ж.д. инв. №0311-00750 (d=159,108 мм, сталь, в/д) от границ дер. Иннолово до ГРП пос. Аннино ул. Школьная", утвержденные распоряжением Комитета от 07.11.2017 №1144

Линия совмещения с листом 9







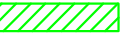



Линия совмещения с листом 11



Линия совмещения с листом 10



Условные обозначения:

-  - границы территории, в отношении которой утвержден проект межевания территории
-  - границы зон планируемого размещения линейного объекта
-  n1  n1 - характерные точки границ образуемых земельных участков
-  n1 - характерные точки границ территории, в отношении которой утвержден проект межевания
- 47:14:0501002:ЗУ1 - условный номер образуемых земельных участков
-   - границы образуемых земельных участков
-   - границы образуемых земельных участков
-  - существующие красные линии, установленные в проекте планировки и межевания территории "Реконструкция (переустройство) газопровода подземного высокого давления /Ломоносов/Аннино/ ж.д. инв. №0311-00750 (d=159,108 мм, сталь, в/д) от границ дер. Иннолово до ГРП пос. Аннино ул. Школьная", утвержденные распоряжением Комитета от 07.11.2017 №1144



— -границы территории, в отношении которой утвержден проект межевания территории

--- - границы зон планируемого размещения линейного объекта

•н1 •Н1 - характерные точки границ образуемых земельных участков

•н1 - характерные точки границ территории, в отношении которой утвержден проект межевания

47:14:0501002:3У1 - условный номер образуемых земельных участков

▨ ▨ - границы образуемых земельных участков

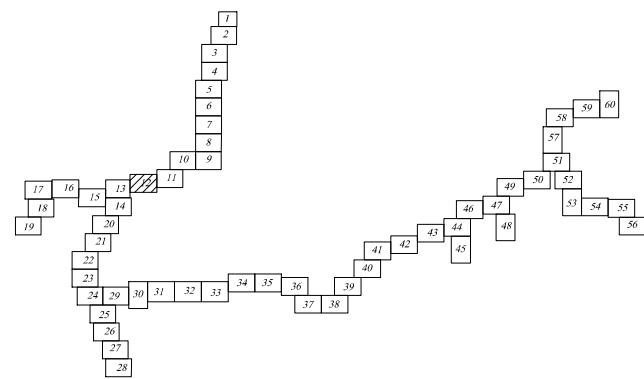
▭ - существующие красные линии, установленные в проекте планировки и межевания территории "Реконструкция (переустройство) газопровода подземного высокого давления /Ломоносов/Аннино/ ж.д. инв. №0311-00750 (d=159,108 мм, сталь, в/д) от границ дер. Иннолово до ГРП пос. Аннино ул. Школьная", утвержденные распоряжением Комитета от 07.11.2017 №1144

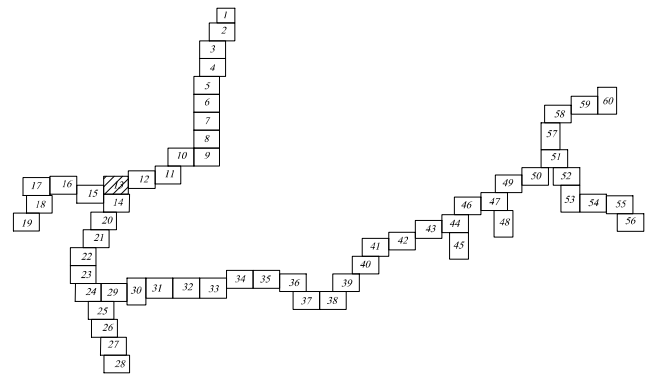
Линия совмещения с листом 13

Линия совмещения с листом 11








47:14:0501007:3У27


47:14:0501002:3У1





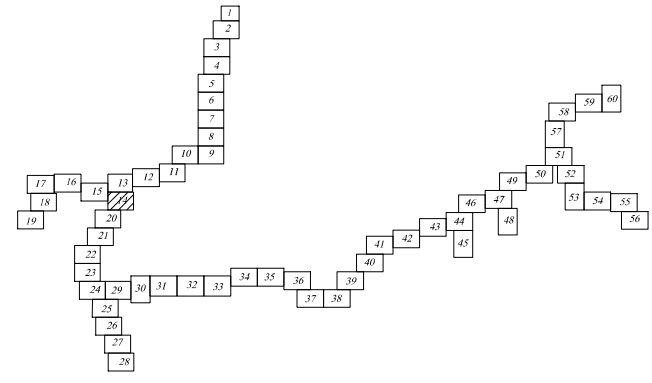
Условные обозначения:

-  - границы территории, в отношении которой утвержден проект межевания территории
-  - границы зон планируемого размещения линейного объекта
- n1 •n1 - характерные точки границ образуемых земельных участков
- n1 - характерные точки границ территории, в отношении которой утвержден проект межевания
- 47:14:0501002:ЗУ1 - условный номер образуемых земельных участков
-   - границы образуемых земельных участков
-  
-  - существующие красные линии, установленные в проекте планировки и межевания территории "Реконструкция (переустройство) газопровода подземного высокого давления /Ломоносов/Аннино/ ж.д. инв. №0311-00750 (d=159,108 мм, сталь, в/д) от границ дер. Иннолово до ГРП пос. Аннино ул. Школьная", утвержденные распоряжением Комитета от 07.11.2017 №1144

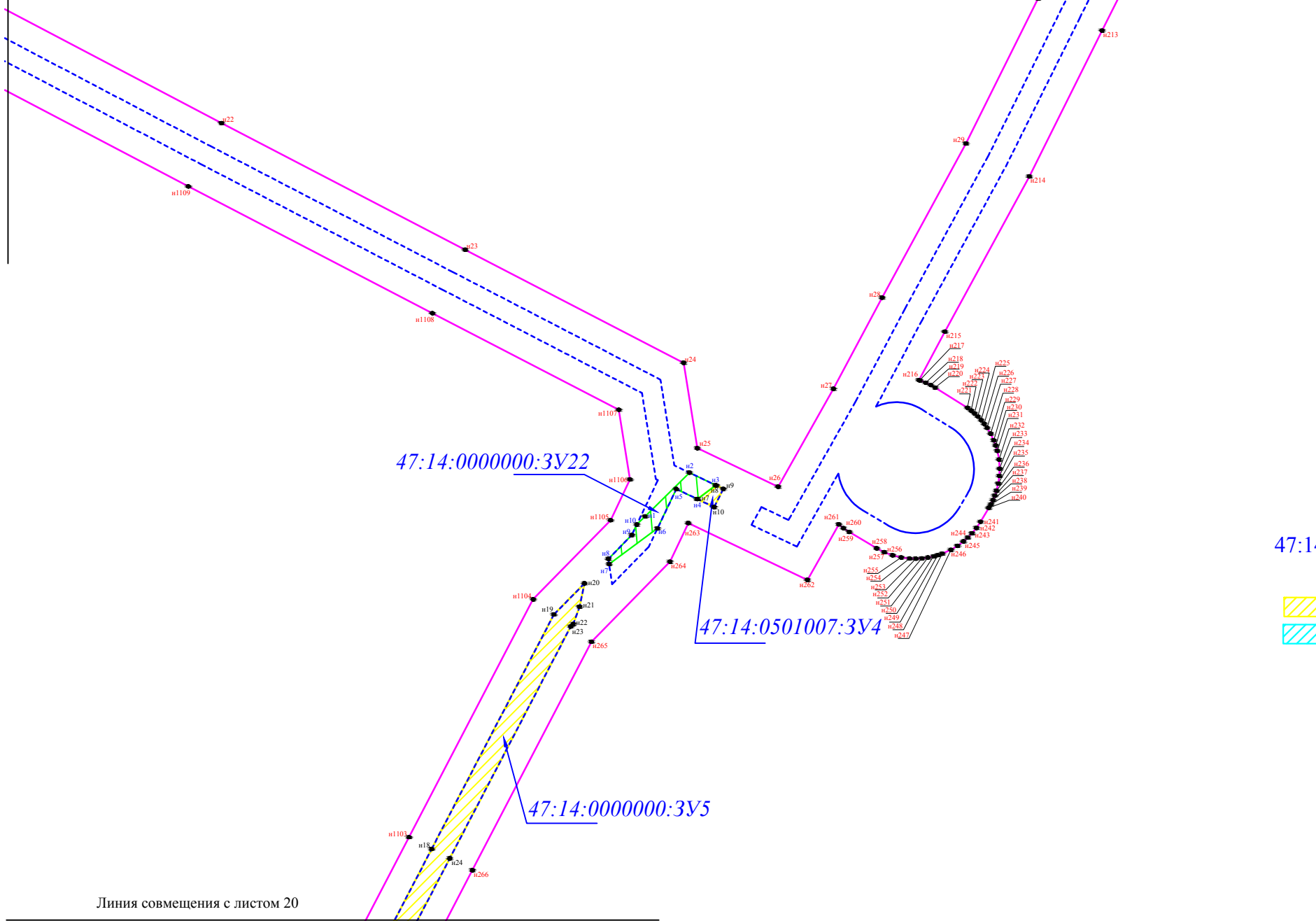














Линия совмещения с листом 15



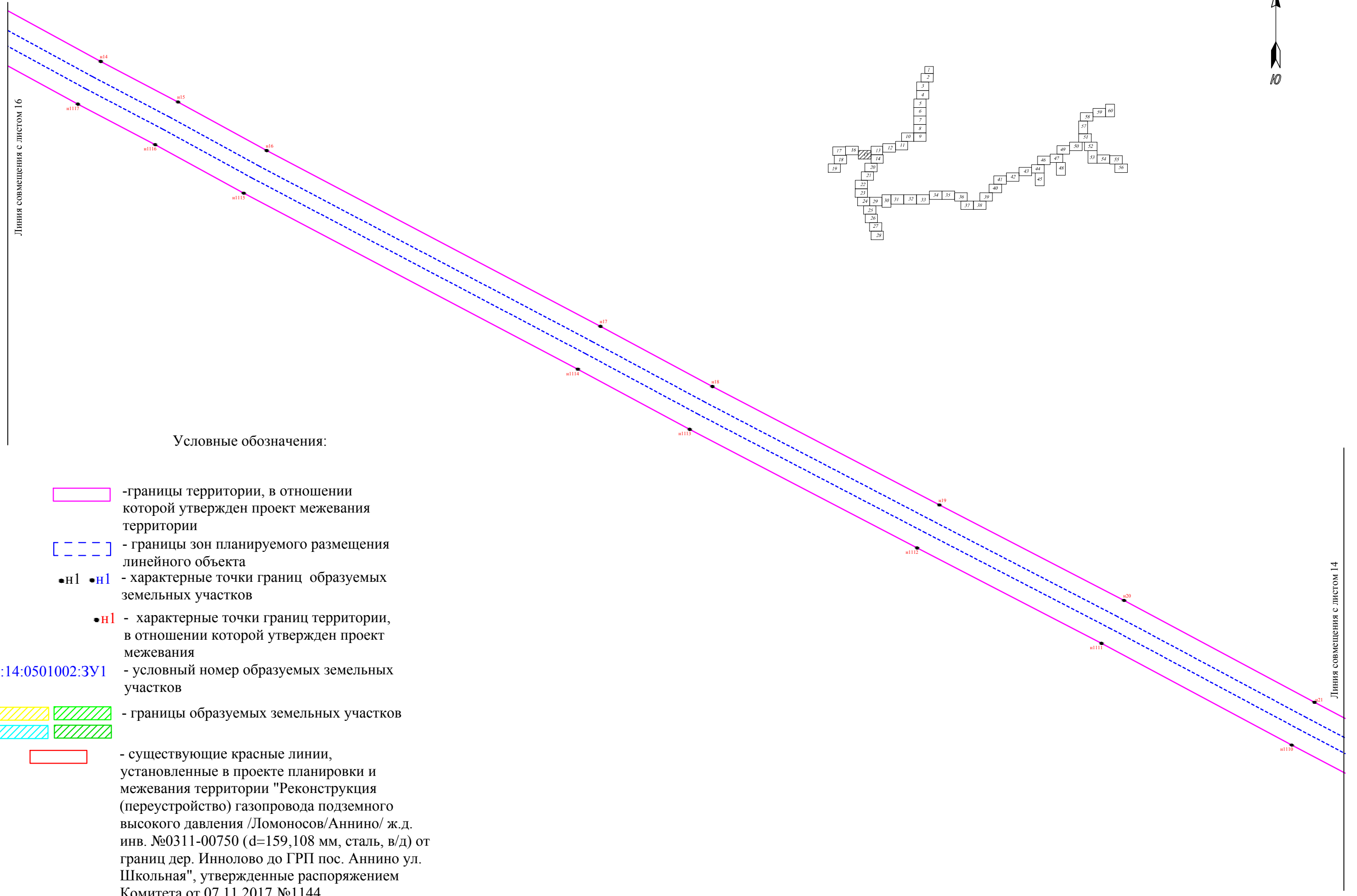
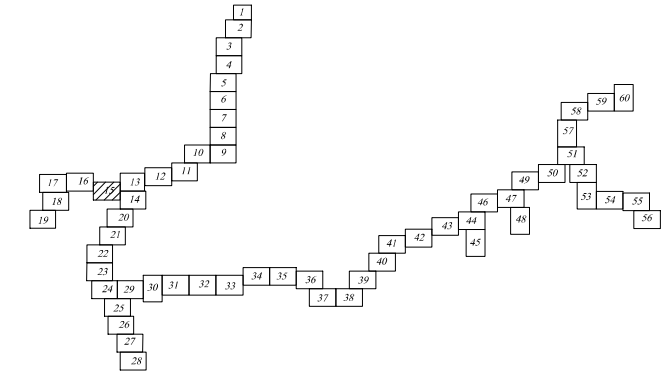
Линия совмещения с листом 13




Условные обозначения:


-  - границы территории, в отношении которой утвержден проект межевания территории
-  - границы зон планируемого размещения линейного объекта
-  n1  n1 - характерные точки границ образуемых земельных участков
-  n1 - характерные точки границ территории, в отношении которой утвержден проект межевания
-  47:14:0501002:3Y1 - условный номер образуемых земельных участков
-   - границы образуемых земельных участков
-   - существующие красные линии, установленные в проекте планировки и межевания территории "Реконструкция (переустройство) газопровода подземного высокого давления /Ломоносов/Аннино/ ж.д. инв. №0311-00750 (d=159,108 мм, сталь, в/д) от границ дер. Иннолово до ГРП пос. Аннино ул. Школьная", утвержденные распоряжением Комитета от 07.11.2017 №1144

Линия совмещения с листом 20



Условные обозначения:



 - границы территории, в отношении которой утвержден проект межевания территории

 - границы зон планируемого размещения линейного объекта


●n1 ●n1 - характерные точки границ образуемых земельных участков

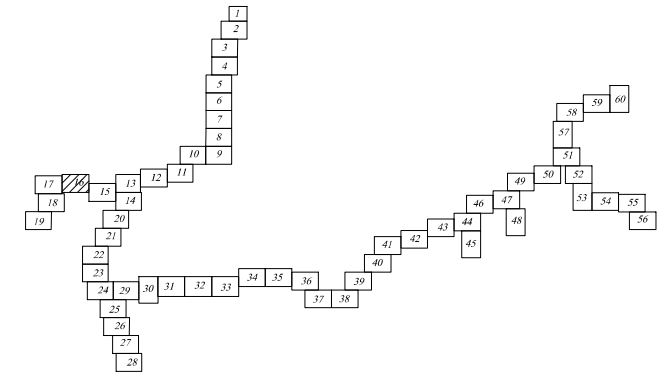
●n1 - характерные точки границ территории, в отношении которой утвержден проект межевания

47:14:0501002:3У1 - условный номер образуемых земельных участков

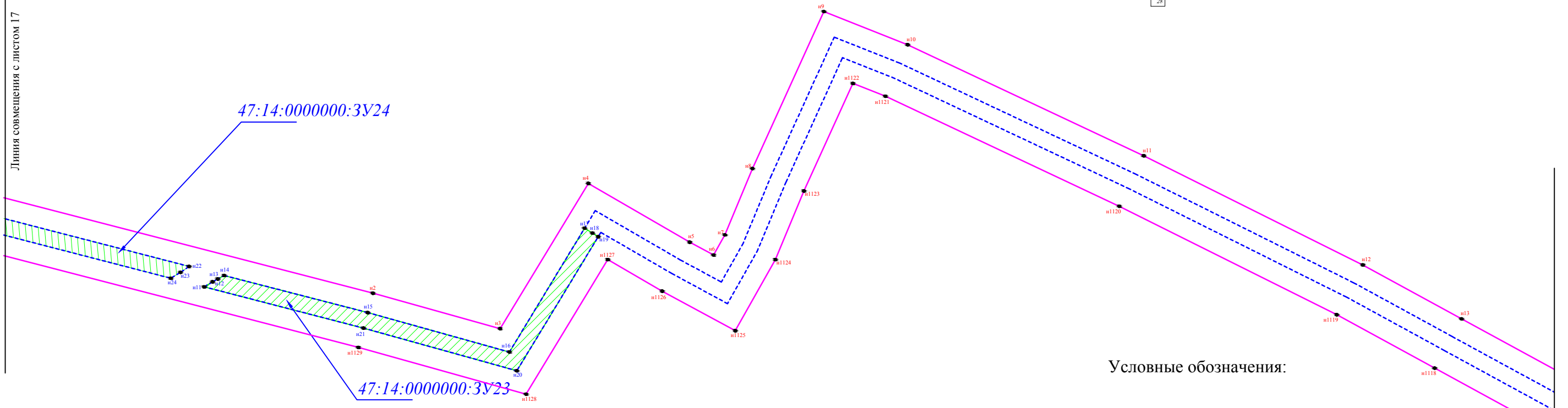
  - границы образуемых земельных участков










 - существующие красные линии, установленные в проекте планировки и межевания территории "Реконструкция (переустройство) газопровода подземного высокого давления /Ломоносов/Аннино/ ж.д. инв. №0311-00750 (d=159,108 мм, сталь, в/д) от границ дер. Иннолово до ГРП пос. Аннино ул. Школьная", утвержденные распоряжением Комитета от 07.11.2017 №1144



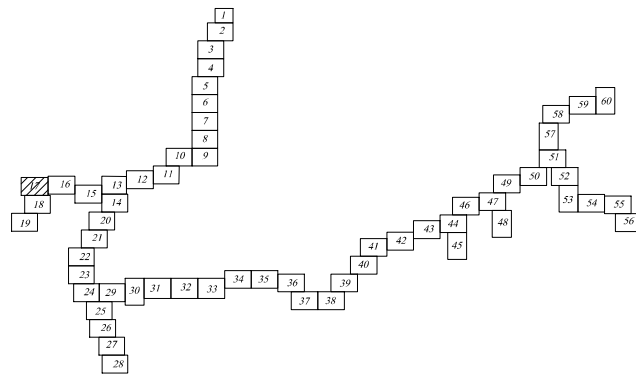
Линия совмещения с листом 17



Условные обозначения:

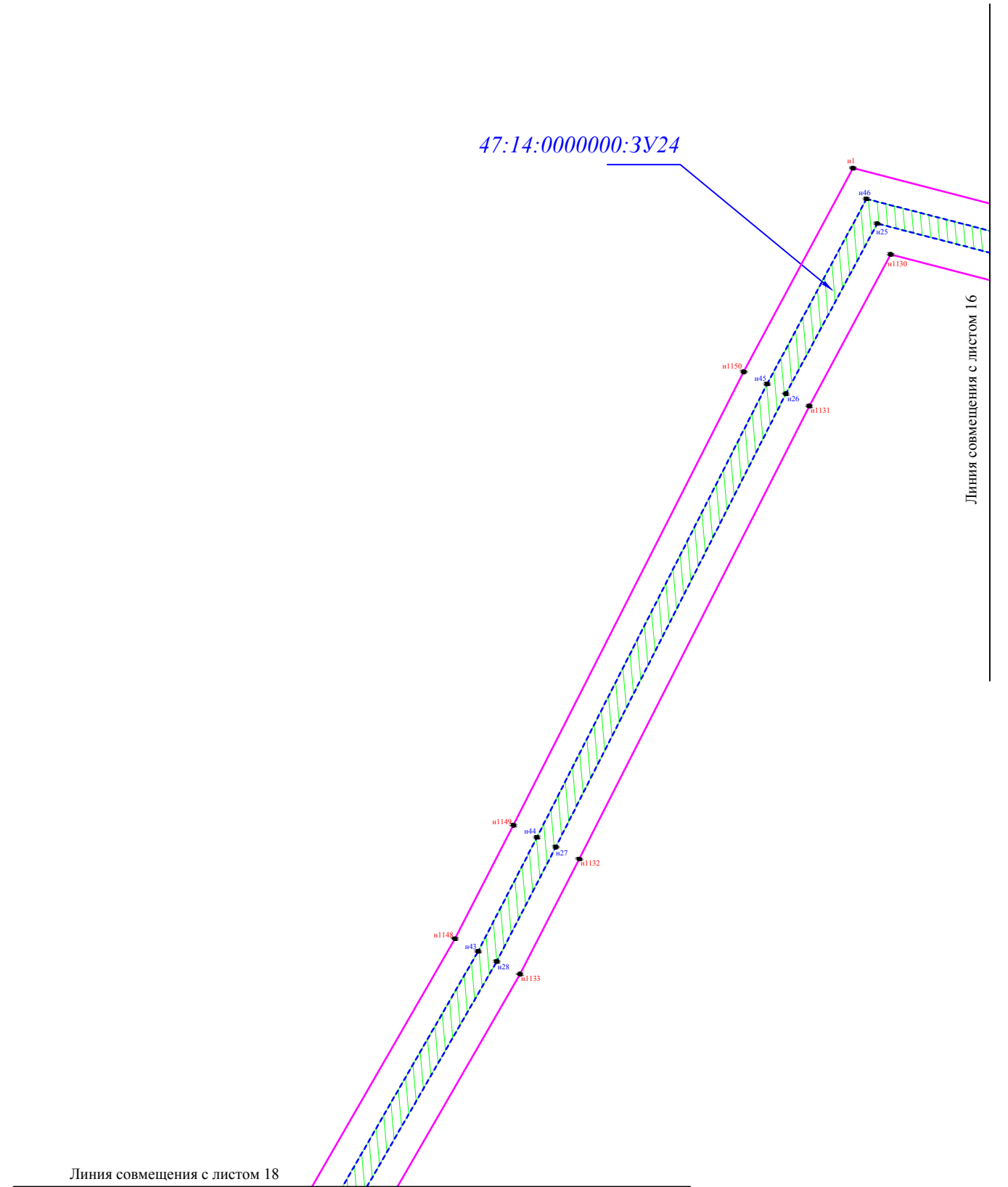
-  - границы территории, в отношении которой утвержден проект межевания территории
-  - границы зон планируемого размещения линейного объекта
-  n1 •n1 - характерные точки границ образуемых земельных участков
-  n1 - характерные точки границ территории, в отношении которой утвержден проект межевания
- 47:14:0501002:3У1 - условный номер образуемых земельных участков
-   - границы образуемых земельных участков
-   - границы образуемых земельных участков
-  - существующие красные линии, установленные в проекте планировки и межевания территории "Реконструкция (переустройство) газопровода подземного высокого давления /Ломоносов/Аннино/ ж.д. инв. №0311-00750 (d=159,108 мм, сталь, в/д) от границ дер. Иннолово до ГРП пос. Аннино ул. Школьная", утвержденные распоряжением Комитета от 07.11.2017 №1144

Линия совмещения с листом 15



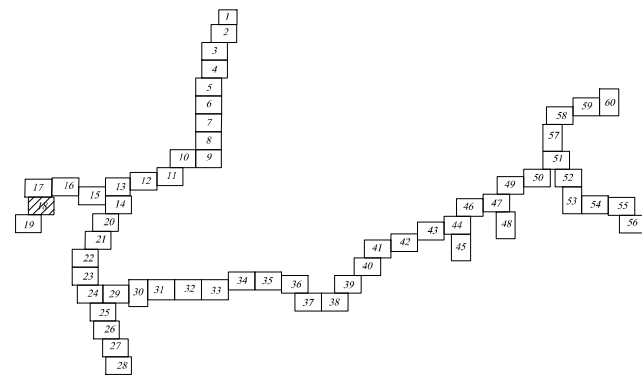
Условные обозначения:

- границы территории, в отношении которой утвержден проект межевания территории
- границы зон планируемого размещения линейного объекта
- n1 •n1 - характерные точки границ образуемых земельных участков
- n1 - характерные точки границ территории, в отношении которой утвержден проект межевания
- 47:14:0501002:3У1 - условный номер образуемых земельных участков
- границы образуемых земельных участков
- существующие красные линии, установленные в проекте планировки и межевания территории "Реконструкция (переустройство) газопровода подземного высокого давления /Ломоносов/Аннино/ ж.д. инв. №0311-00750 (d=159,108 мм, сталь, в/д) от границ дер. Иннолово до ГРП пос. Аннино ул. Школьная", утвержденные распоряжением Комитета от 07.11.2017 №1144



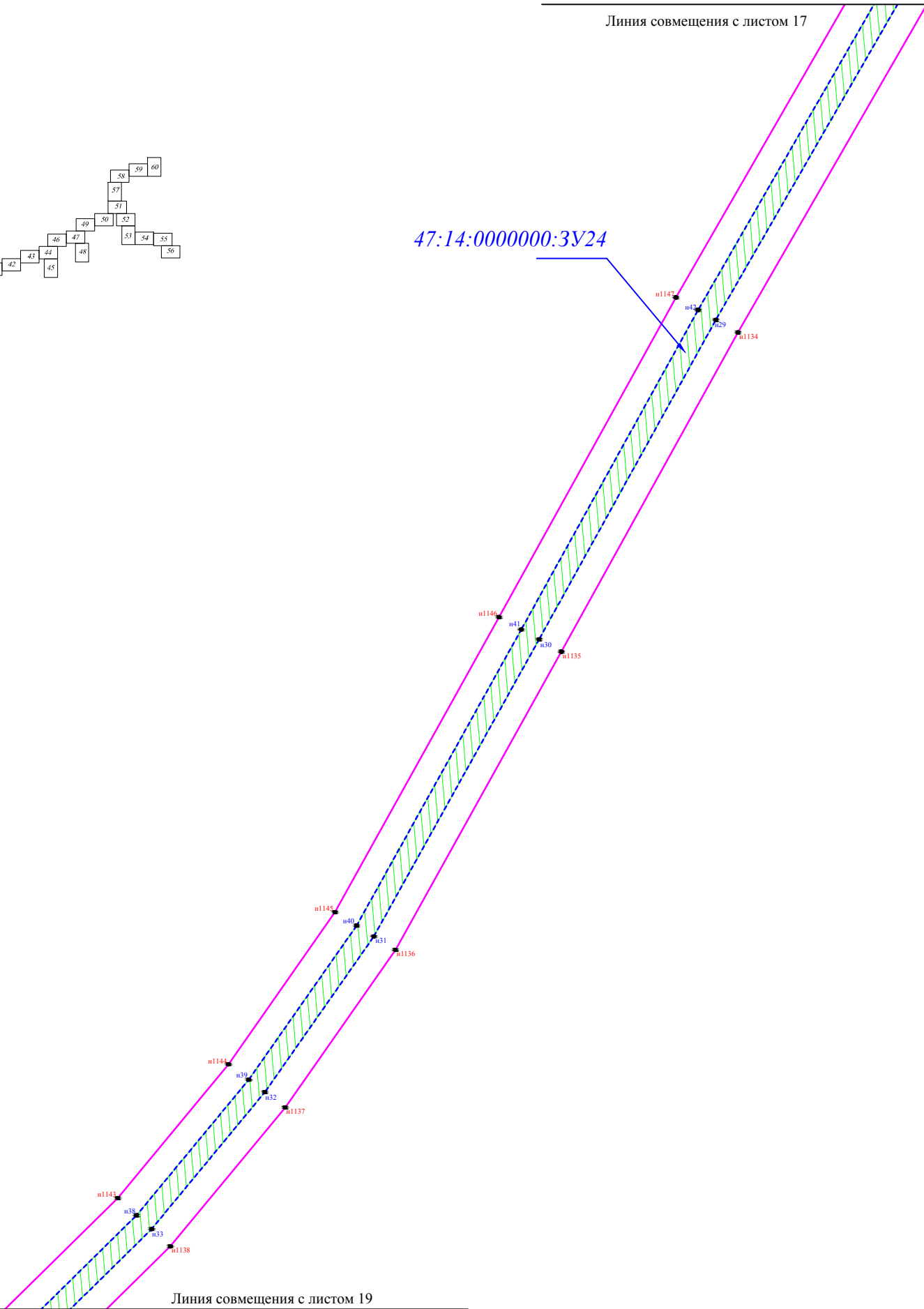
Линия совмещения с листом 18

Линия совмещения с листом 16





Линия совмещения с листом 17





47:14:0000000:3У24




Линия совмещения с листом 19

Условные обозначения:

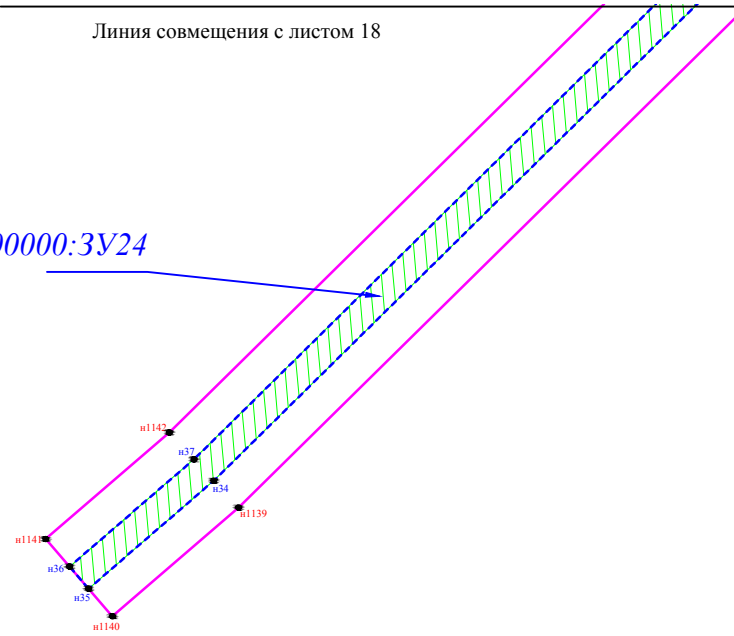
-  - границы территории, в отношении которой утвержден проект межевания территории
-  - границы зон планируемого размещения линейного объекта
- n1 •n1 - характерные точки границ образуемых земельных участков
- n1 - характерные точки границ территории, в отношении которой утвержден проект межевания
- 47:14:0501002:3У1 - условный номер образуемых земельных участков

-   - границы образуемых земельных участков
-   - границы образуемых земельных участков


-  - существующие красные линии, установленные в проекте планировки и межевания территории "Реконструкция (переустройство) газопровода подземного высокого давления /Ломоносов/Аннино/ ж.д. инв. №0311-00750 (d=159,108 мм, сталь, в/д) от границ дер. Иннолово до ГРП пос. Аннино ул. Школьная", утвержденные распоряжением Комитета от 07.11.2017 №1144


Линия совмещения с листом 18

47:14:0000000:3У24



Условные обозначения:



 - границы территории, в отношении которой утвержден проект межевания территории


 - границы зон планируемого размещения линейного объекта

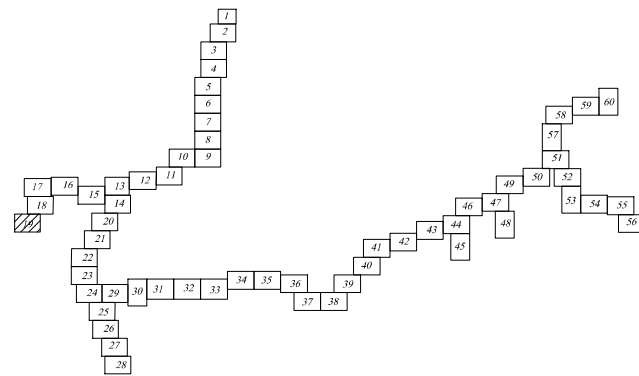
•n1 •n1 - характерные точки границ образуемых земельных участков

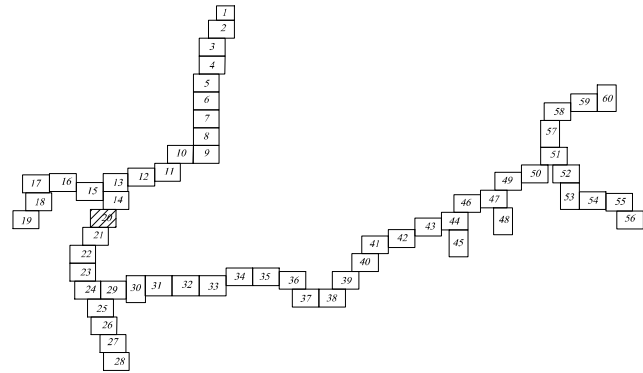
•n1 - характерные точки границ территории, в отношении которой утвержден проект межевания

47:14:0501002:3У1 - условный номер образуемых земельных участков

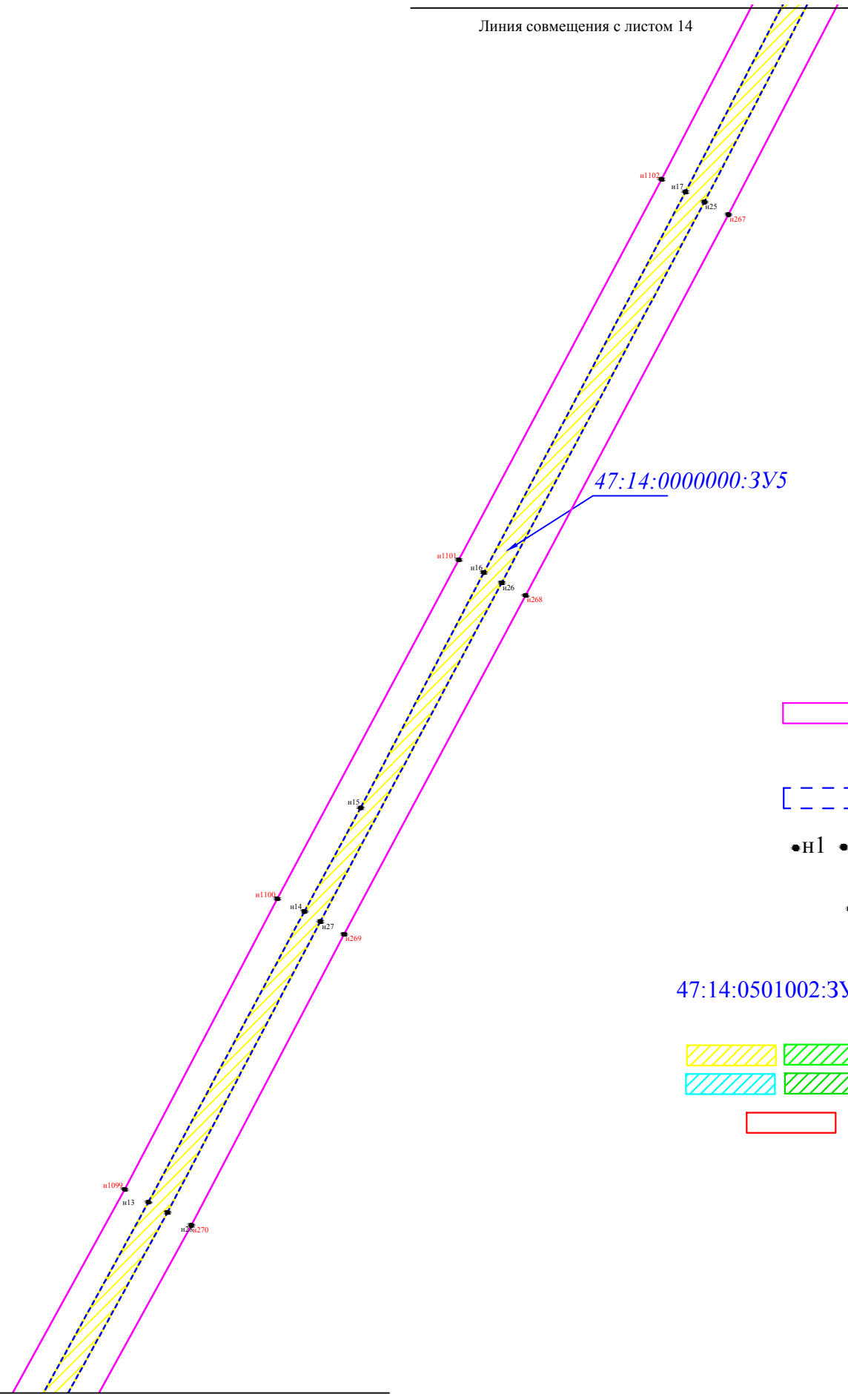
  - границы образуемых земельных участков

 - существующие красные линии, установленные в проекте планировки и межевания территории "Реконструкция (переустройство) газопровода подземного высокого давления /Ломоносов/Аннино/ ж.д. инв. №0311-00750 (d=159,108 мм, сталь, в/д) от границ дер. Иннолово до ГРП пос. Аннино ул. Школьная", утвержденные распоряжением Комитета от 07.11.2017 №1144





Линия совмещения с листом 14



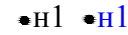






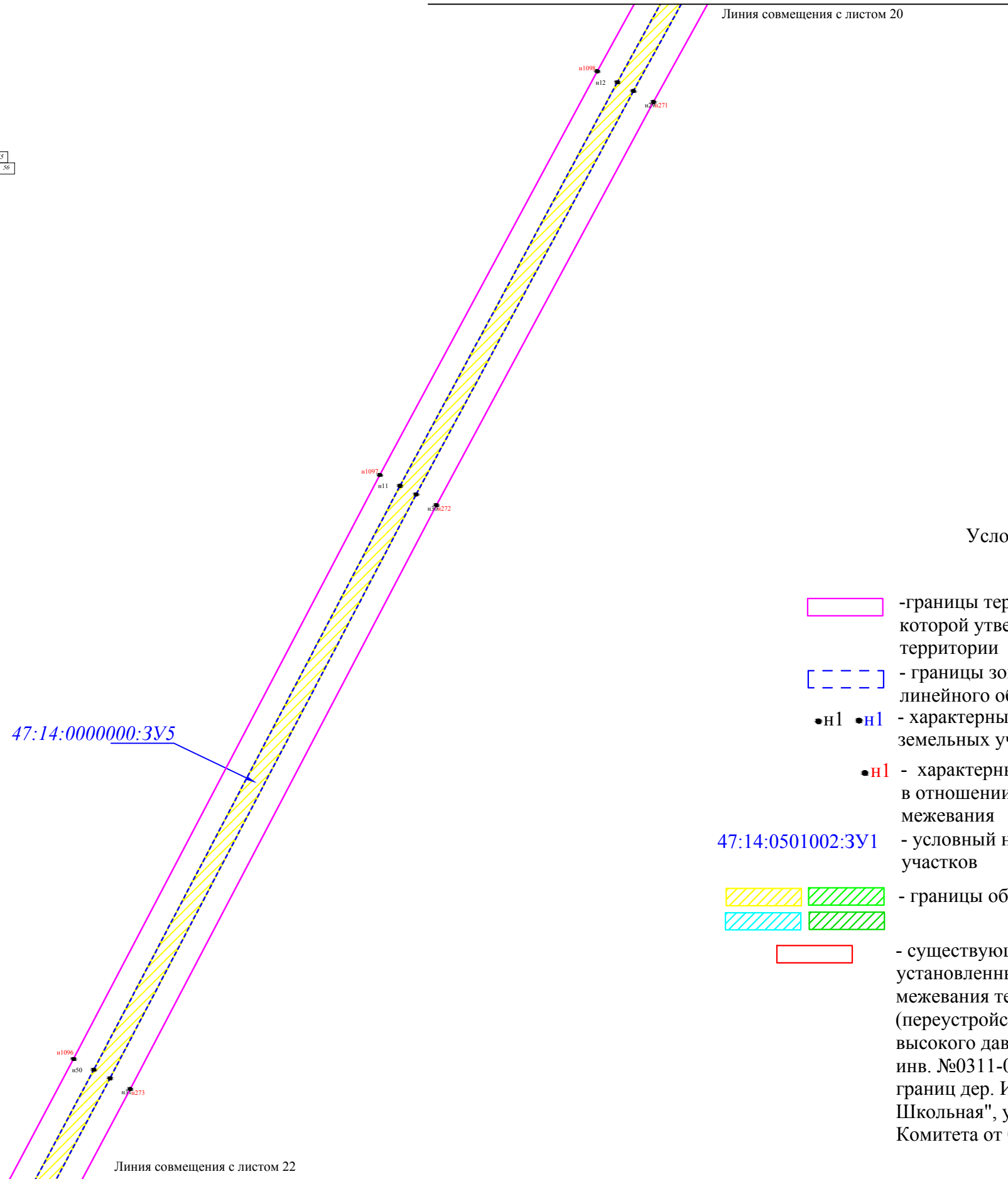
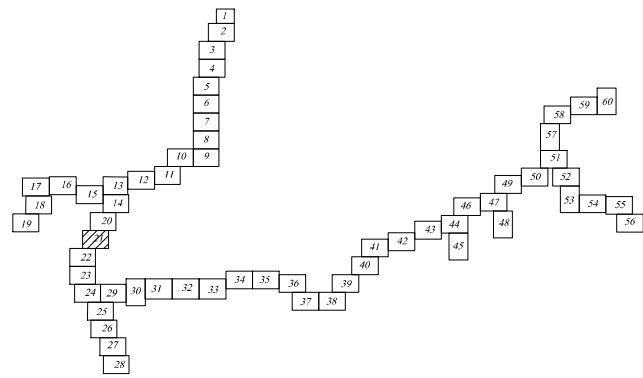
47:14:0000000:3У5

47:14:0501002:3У1












Линия совмещения с листом 21

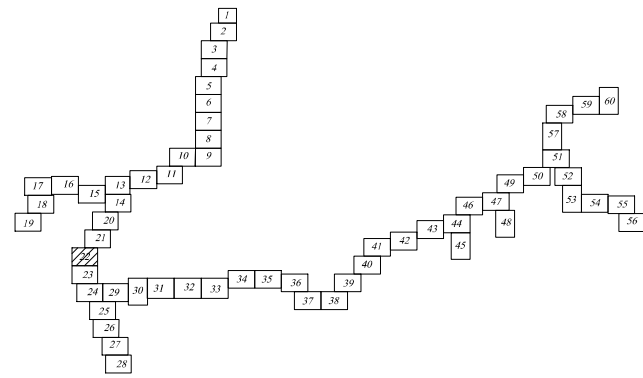
Условные обозначения:

-  - границы территории, в отношении которой утвержден проект межевания территории
-  - границы зон планируемого размещения линейного объекта
-  - характерные точки границ образуемых земельных участков
-  - характерные точки границ территории, в отношении которой утвержден проект межевания
-  - условный номер образуемых земельных участков
-  - границы образуемых земельных участков
-  - существующие красные линии, установленные в проекте планировки и межевания территории "Реконструкция (переустройство) газопровода подземного высокого давления /Ломоносов/Аннино/ ж.д. инв. №0311-00750 (d=159,108 мм, сталь, в/д) от границ дер. Иннолово до ГРП пос. Аннино ул. Школьная", утвержденные распоряжением Комитета от 07.11.2017 №1144



Условные обозначения:

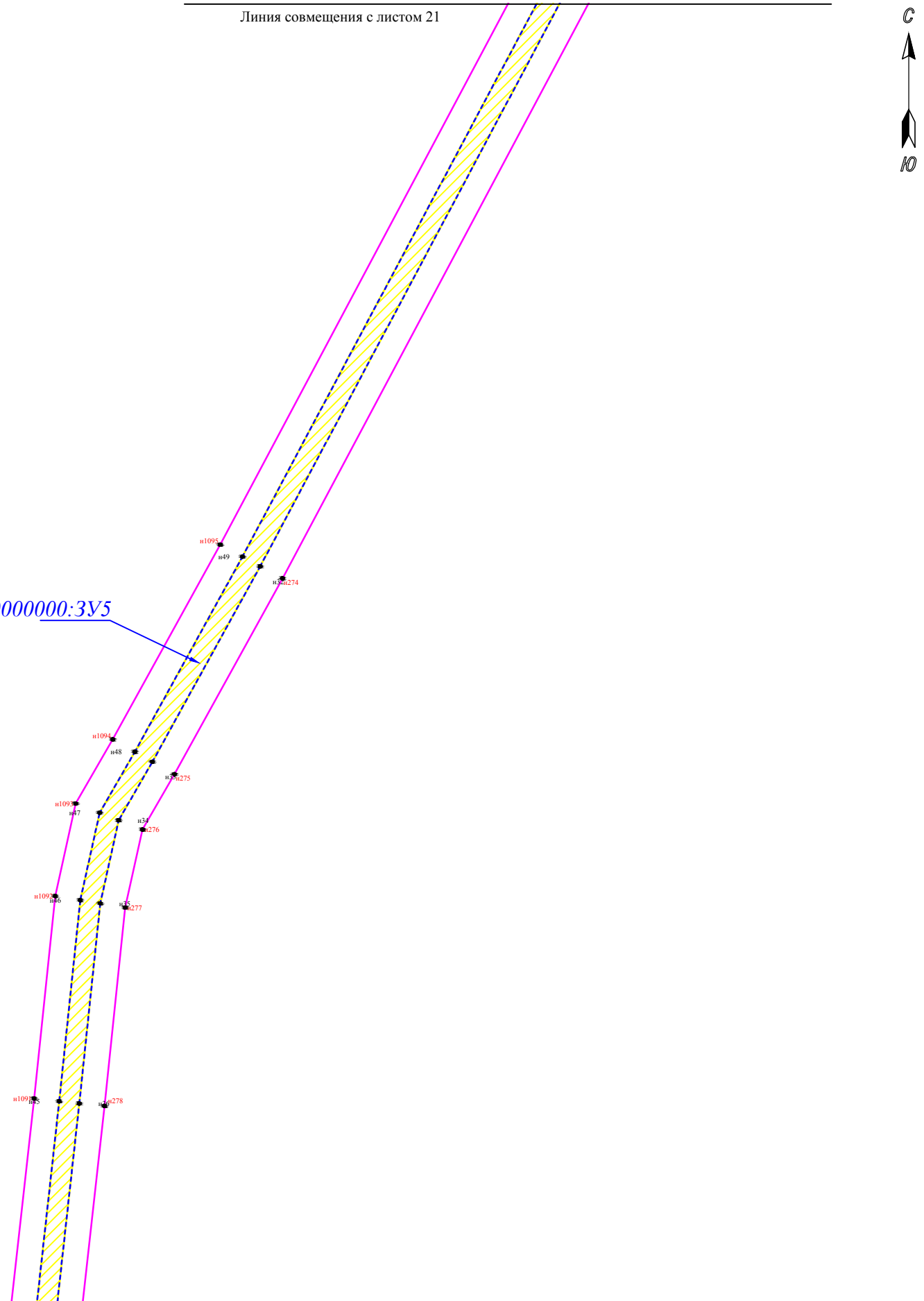
-  - границы территории, в отношении которой утвержден проект межевания территории
-  - границы зон планируемого размещения линейного объекта
-  n1  n1 - характерные точки границ образуемых земельных участков
-  n1 - характерные точки границ территории, в отношении которой утвержден проект межевания
-  47:14:0501002:3У1 - условный номер образуемых земельных участков
-   - границы образуемых земельных участков
-   - границы образуемых земельных участков
-  - существующие красные линии, установленные в проекте планировки и межевания территории "Реконструкция (переустройство) газопровода подземного высокого давления /Ломоносов/Аннино/ ж.д. инв. №0311-00750 (d=159,108 мм, сталь, в/д) от границ дер. Иннолово до ГРП пос. Аннино ул. Школьная", утвержденные распоряжением Комитета от 07.11.2017 №1144



Условные обозначения:

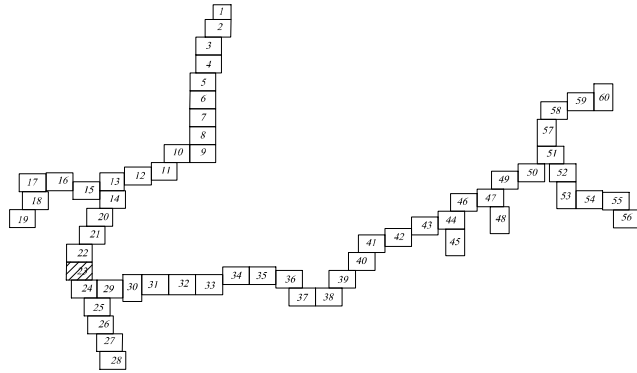
- границы территории, в отношении которой утвержден проект межевания территории
- границы зон планируемого размещения линейного объекта
- н1 ●н1 - характерные точки границ образуемых земельных участков
- н1 - характерные точки границ территории, в отношении которой утвержден проект межевания
- 47:14:0501002:ЗУ1 - условный номер образуемых земельных участков
- границы образуемых земельных участков
-
- существующие красные линии, установленные в проекте планировки и межевания территории "Реконструкция (переустройство) газопровода подземного высокого давления /Ломоносов/Аннино/ ж.д. инв. №0311-00750 (d=159,108 мм, сталь, в/д) от границ дер. Иннолово до ГРП пос. Аннино ул. Школьная", утвержденные распоряжением Комитета от 07.11.2017 №1144

47:14:0000000:ЗУ5

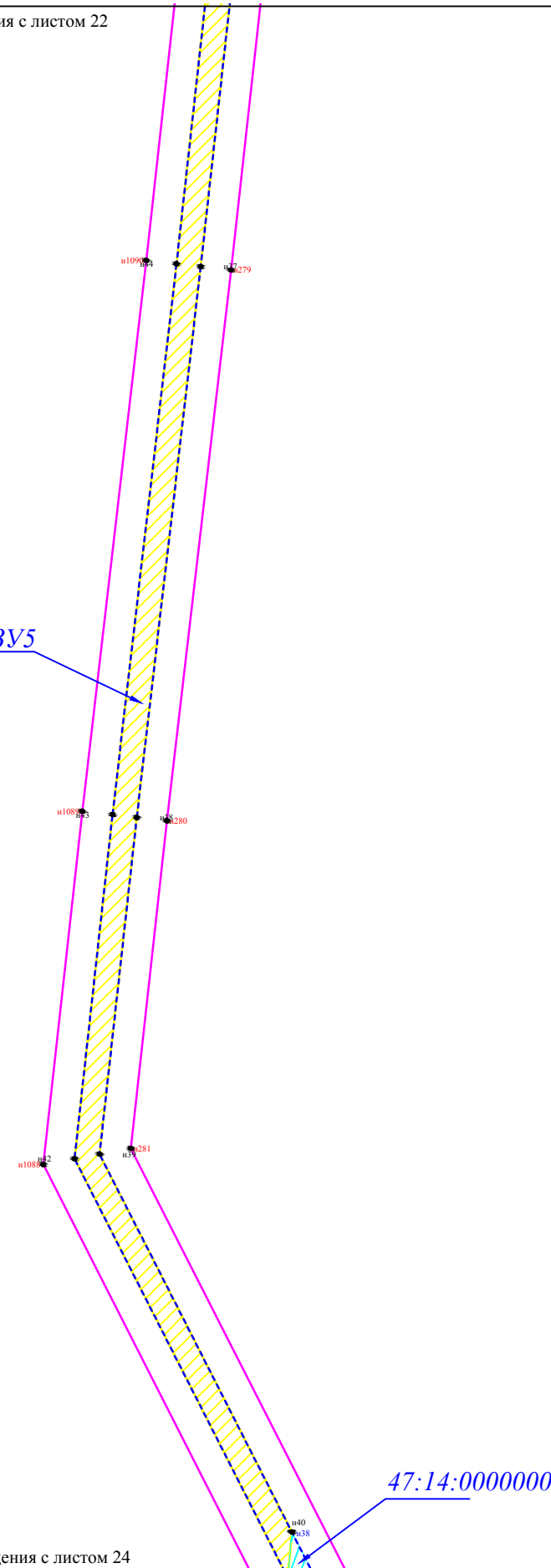


Линия совмещения с листом 23

Линия совмещения с листом 22











47:14:0000000:3У5



47:14:0000000:3У29

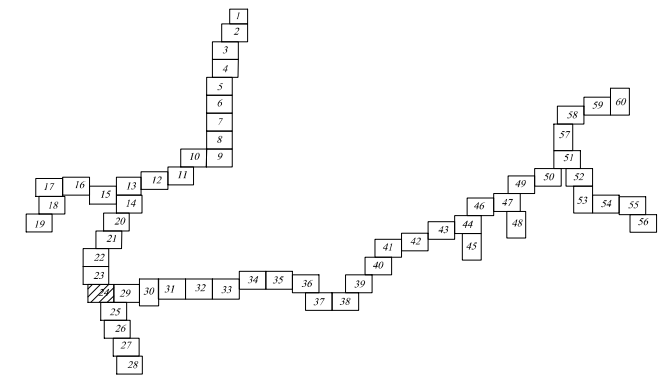
Линия совмещения с листом 24

Условные обозначения:

-  - границы территории, в отношении которой утвержден проект межевания территории
-  - границы зон планируемого размещения линейного объекта
-  n1  n1 - характерные точки границ образуемых земельных участков
-  n1 - характерные точки границ территории, в отношении которой утвержден проект межевания
- 47:14:0501002:3У1 - условный номер образуемых земельных участков
-   - границы образуемых земельных участков
-  - существующие красные линии, установленные в проекте планировки и межевания территории "Реконструкция (переустройство) газопровода подземного высокого давления /Ломоносов/Аннино/ ж.д. инв. №0311-00750 (d=159,108 мм, сталь, в/д) от границ дер. Иннолово до ГРП пос. Аннино ул. Школьная", утвержденные распоряжением Комитета от 07.11.2017 №1144



Линия совмещения с листом 23

47:14:0000000:3У5





47:14:0000000:3У29


Условные обозначения:

-  - границы территории, в отношении которой утвержден проект межевания территории
-  - границы зон планируемого размещения линейного объекта
- н1 ●н1 - характерные точки границ образуемых земельных участков

- н1 - характерные точки границ территории, в отношении которой утвержден проект межевания

47:14:0501002:3У1 - условный номер образуемых земельных участков

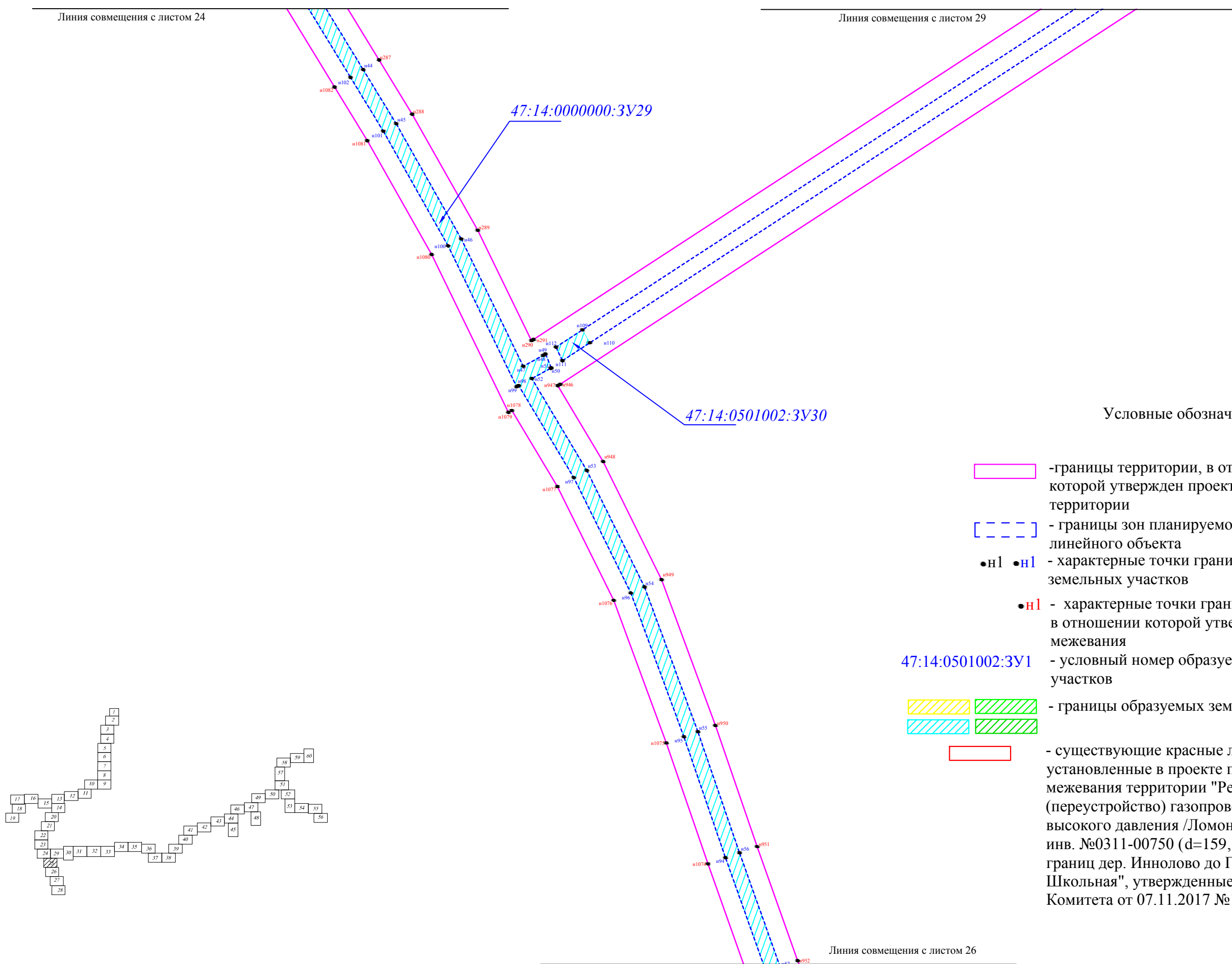
-   - границы образуемых земельных участков

 - существующие красные линии, установленные в проекте планировки и межевания территории "Реконструкция (переустройство) газопровода подземного высокого давления /Ломоносов/Аннино/ ж.д. инв. №0311-00750 (d=159,108 мм, сталь, в/д) от границ дер. Иннолово до ГРП пос. Аннино ул. Школьная", утвержденные распоряжением Комитета от 07.11.2017 №1144

Линия совмещения с листом 25

Линия совмещения с листом 24

Линия совмещения с листом 29











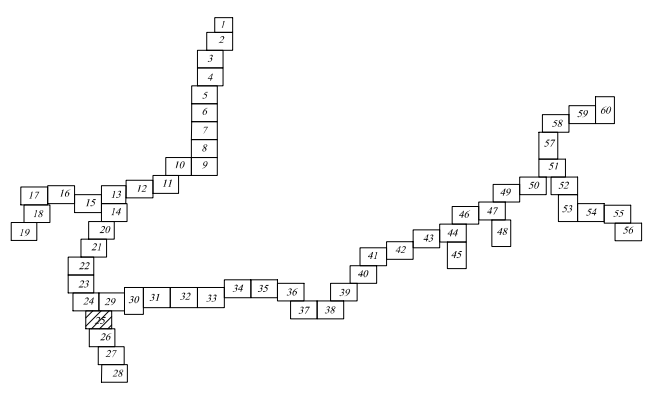
47:14:0000000:3У29

47:14:0501002:3У30

47:14:0501002:3У1

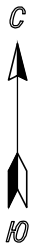
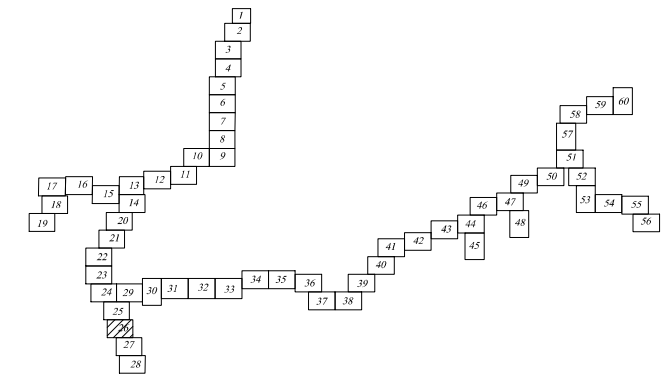
Условные обозначения:

-  - границы территории, в отношении которой утвержден проект межевания территории
-  - границы зон планируемого размещения линейного объекта
-  n1  n1 - характерные точки границ образуемых земельных участков
-  n1 - характерные точки границ территории, в отношении которой утвержден проект межевания
- 47:14:0501002:3У1 - условный номер образуемых земельных участков
-   - границы образуемых земельных участков
-  - существующие красные линии, установленные в проекте планировки и межевания территории "Реконструкция (переустройство) газопровода подземного высокого давления /Ломоносов/Аннино/ ж.д. инв. №0311-00750 (d=159,108 мм, сталь, в/д) от границ дер. Иннолово до ГРП пос. Аннино ул. Школьная", утвержденные распоряжением Комитета от 07.11.2017 №1144





Линия совмещения с листом 26

Линия совмещения с листом 25





Условные обозначения:

-  - границы территории, в отношении которой утвержден проект межевания территории
-  - границы зон планируемого размещения линейного объекта
- н1 •н1 - характерные точки границ образуемых земельных участков

- н1 - характерные точки границ территории, в отношении которой утвержден проект межевания

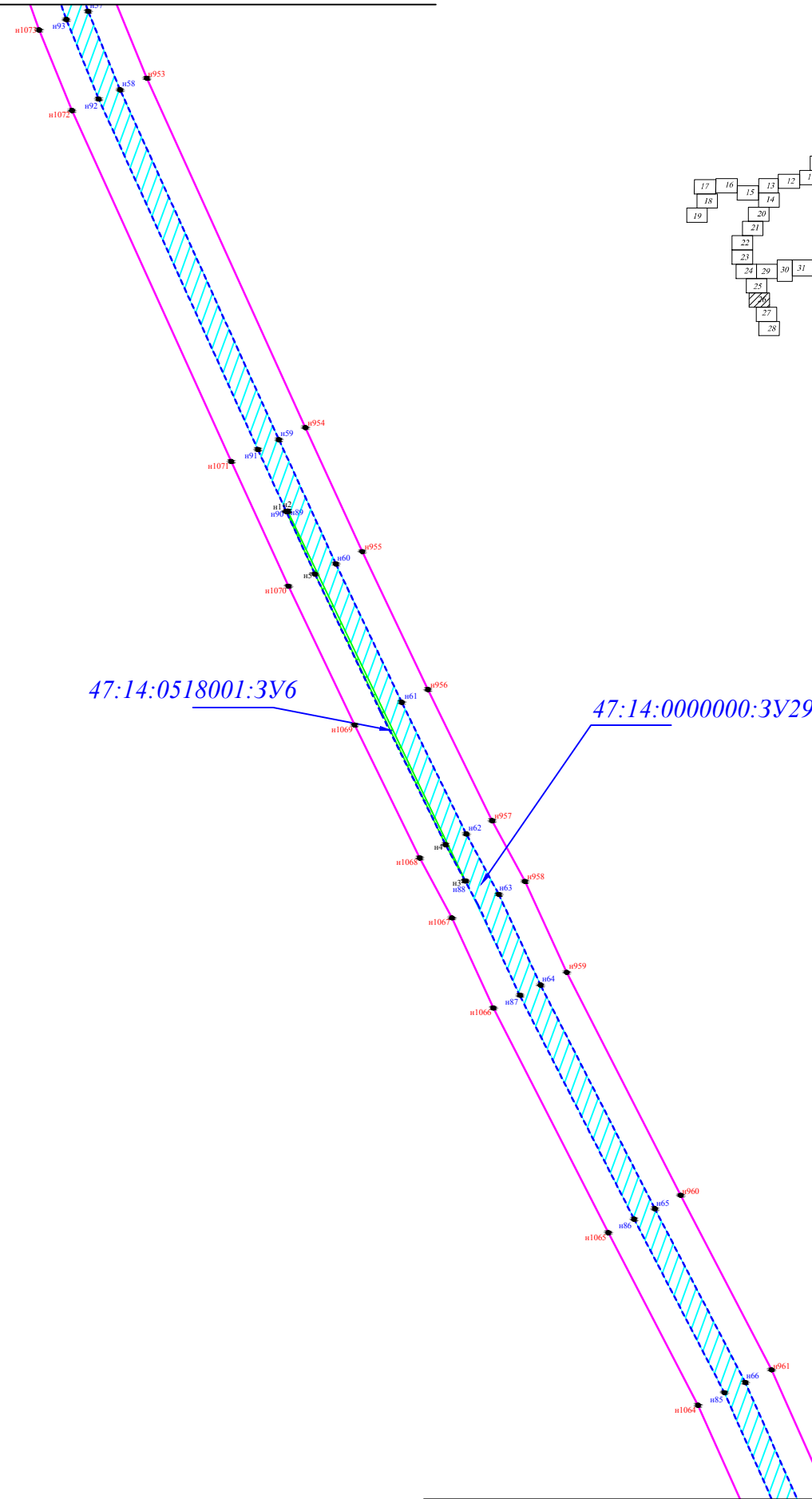
47:14:0501002:3У1 - условный номер образуемых земельных участков

-  - границы образуемых земельных участков

 - существующие красные линии, установленные в проекте планировки и межевания территории "Реконструкция (переустройство) газопровода подземного высокого давления /Ломоносов/Аннино/ ж.д. инв. №0311-00750 (d=159,108 мм, сталь, в/д) от границ дер. Иннолово до ГРП пос. Аннино ул. Школьная", утвержденные распоряжением Комитета от 07.11.2017 №1144

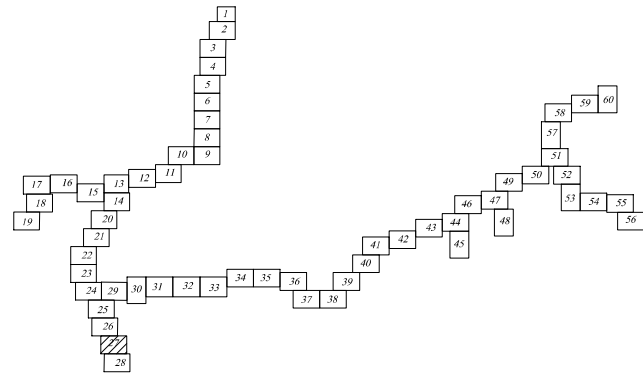
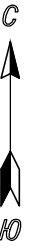
47:14:0518001:3У6

47:14:0000000:3У29



Линия совмещения с листом 27

Линия совмещения с листом 26







47:14:0518001:3У7

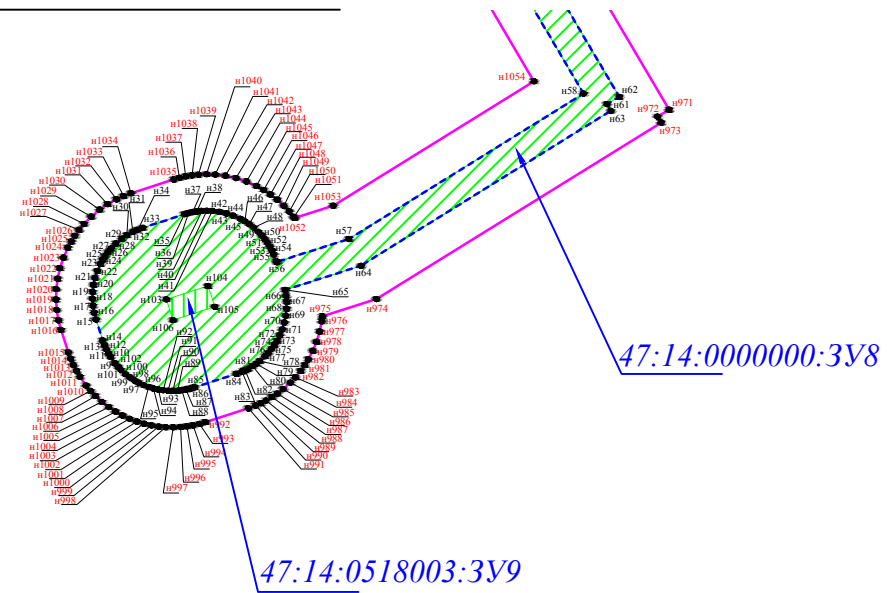
47:14:0000000:3У29

47:14:0000000:3У8

Линия совмещения с листом 28

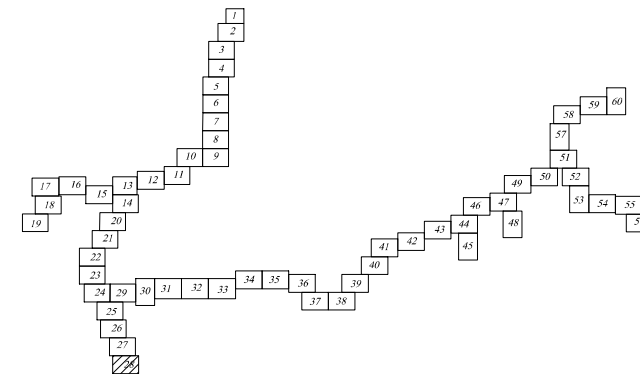
Условные обозначения:

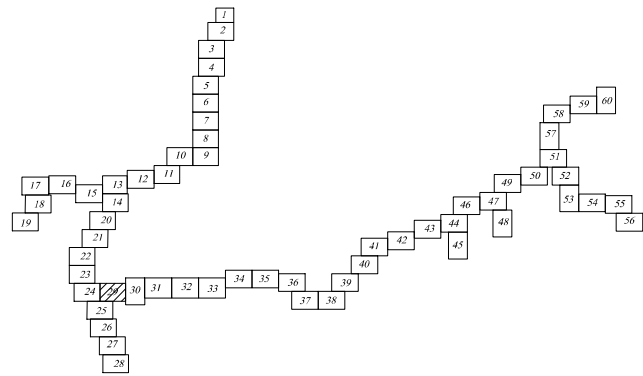
-  - границы территории, в отношении которой утвержден проект межевания территории
-  - границы зон планируемого размещения линейного объекта
- н1 •н1 - характерные точки границ образуемых земельных участков
- Н1 - характерные точки границ территории, в отношении которой утвержден проект межевания
- 47:14:0501002:3У1 - условный номер образуемых земельных участков
-  - границы образуемых земельных участков
-  - существующие красные линии, установленные в проекте планировки и межевания территории "Реконструкция (переустройство) газопровода подземного высокого давления /Ломоносов/Аннино/ ж.д. инв. №0311-00750 (d=159,108 мм, сталь, в/д) от границ дер. Иннолово до ГРП пос. Аннино ул. Школьная", утвержденные распоряжением Комитета от 07.11.2017 №1144




Условные обозначения:

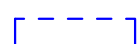
- границы территории, в отношении которой утвержден проект межевания территории
- границы зон планируемого размещения линейного объекта
- n1 •n1 - характерные точки границ образуемых земельных участков
- n1 - характерные точки границ территории, в отношении которой утвержден проект межевания
- 47:14:0501002:3У1 - условный номер образуемых земельных участков
- границы образуемых земельных участков
- существующие красные линии, установленные в проекте планировки и межевания территории "Реконструкция (переустройство) газопровода подземного высокого давления /Ломоносов/Аннино/ ж.д. инв. №0311-00750 (d=159,108 мм, сталь, в/д) от границ дер. Иннолово до ГРП пос. Аннино ул. Школьная", утвержденные распоряжением Комитета от 07.11.2017 №1144





Условные обозначения:



 - границы территории, в отношении которой утвержден проект межевания территории


 - границы зон планируемого размещения линейного объекта

●n1 ●n1 - характерные точки границ образуемых земельных участков

●n1 - характерные точки границ территории, в отношении которой утвержден проект межевания

47:14:0501002:3У1 - условный номер образуемых земельных участков

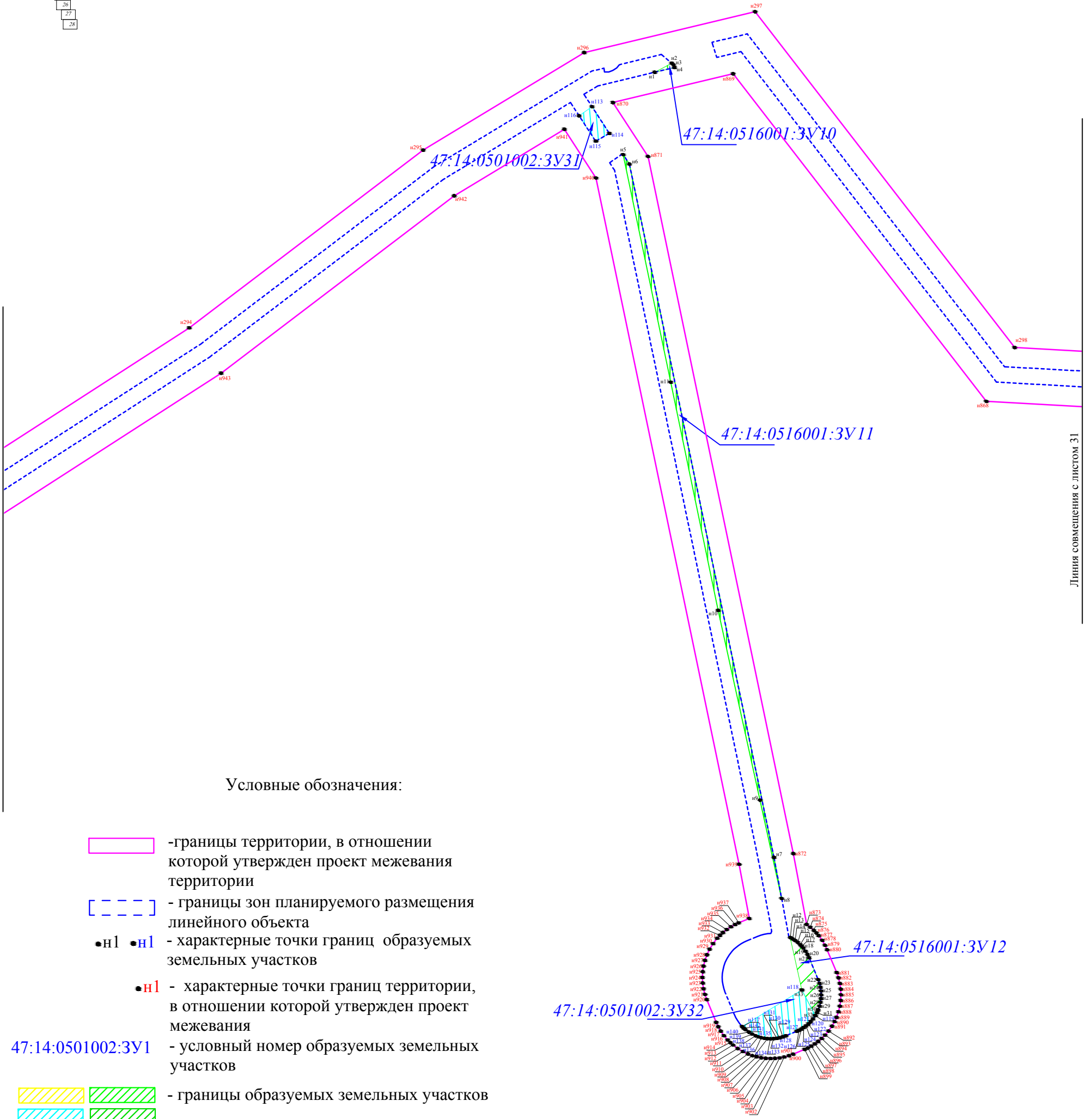
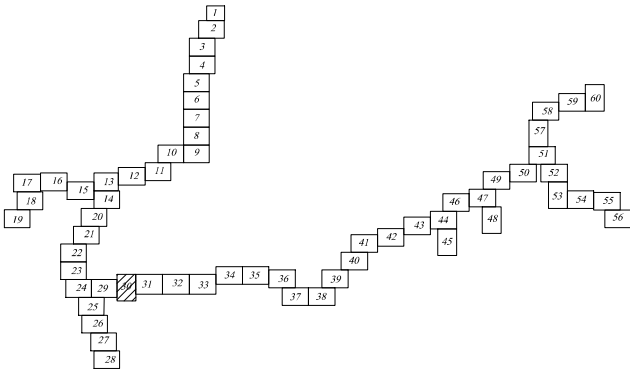
  - границы образуемых земельных участков

 - существующие красные линии, установленные в проекте планировки и межевания территории "Реконструкция (переустройство) газопровода подземного высокого давления /Ломоносов/Аннино/ ж.д. инв. №0311-00750 (d=159,108 мм, сталь, в/д) от границ дер. Иннолово до ГРП пос. Аннино ул. Школьная", утвержденные распоряжением Комитета от 07.11.2017 №1144




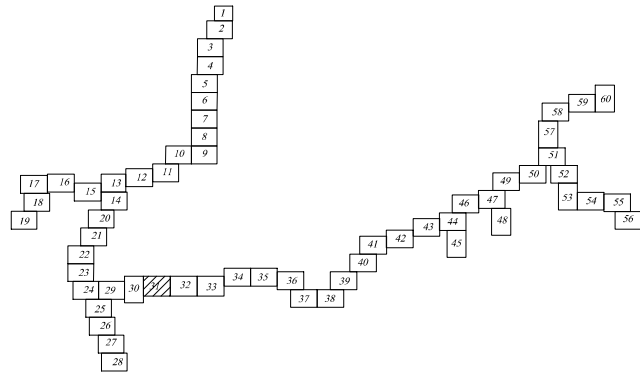
Линия совмещения с листом 25

Линия совмещения с листом 30


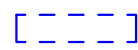


Условные обозначения:

- границы территории, в отношении которой утвержден проект межевания территории
- границы зон планируемого размещения линейного объекта
- n1 ● n1 - характерные точки границ образуемых земельных участков
- n1 - характерные точки границ территории, в отношении которой утвержден проект межевания
- 47:14:0501002:3Y1 - условный номер образуемых земельных участков
- границы образуемых земельных участков
- существующие красные линии, установленные в проекте планировки и межевания территории "Реконструкция (переустройство) газопровода подземного высокого давления /Ломоносов/Аннино/ ж.д. инв. №0311-00750 (d=159,108 мм, сталь, в/д) от границ дер. Иннолово до ГРП пос. Аннино ул. Школьная", утвержденные распоряжением Комитета от 07.11.2017 №1144








Условные обозначения:


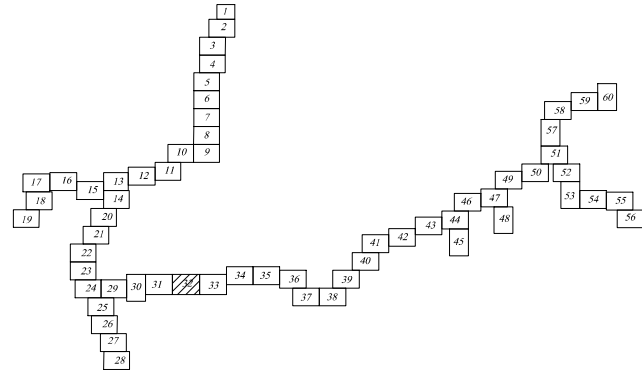
-  - границы территории, в отношении которой утвержден проект межевания территории
-  - границы зон планируемого размещения линейного объекта
- н1 ●н1 - характерные точки границ образуемых земельных участков

- н1 - характерные точки границ территории, в отношении которой утвержден проект межевания



47:14:0501002:3У1 - условный номер образуемых земельных участков

-   - границы образуемых земельных участков
-  

 - существующие красные линии, установленные в проекте планировки и межевания территории "Реконструкция (переустройство) газопровода подземного высокого давления /Ломоносов/Аннино/ ж.д. инв. №0311-00750 (d=159,108 мм, сталь, в/д) от границ дер. Иннолово до ГРП пос. Аннино ул. Школьная", утвержденные распоряжением Комитета от 07.11.2017 №1144





Условные обозначения:


-  - границы территории, в отношении которой утвержден проект межевания территории
-  - границы зон планируемого размещения линейного объекта
- n1 ●n1 - характерные точки границ образуемых земельных участков

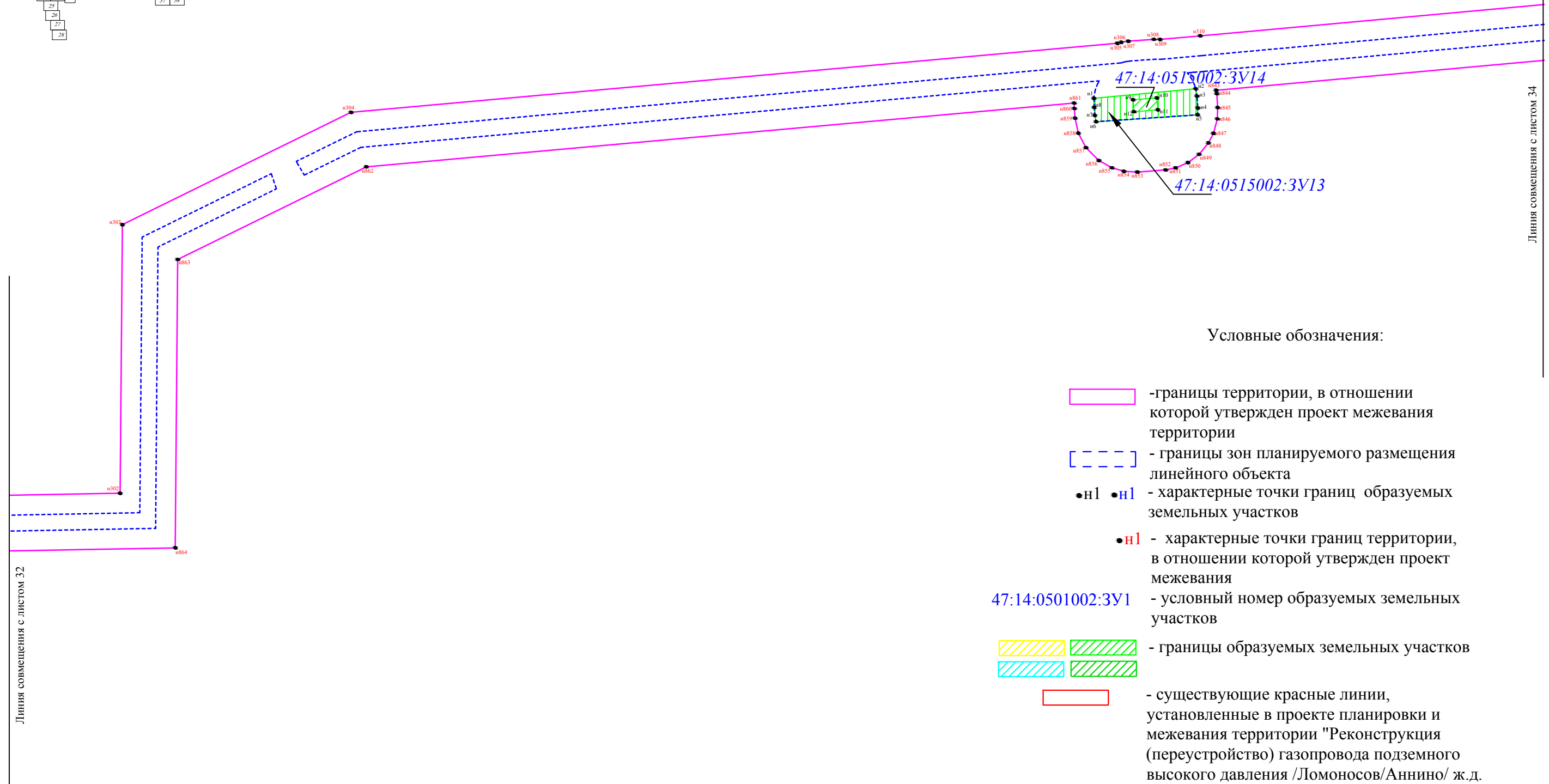
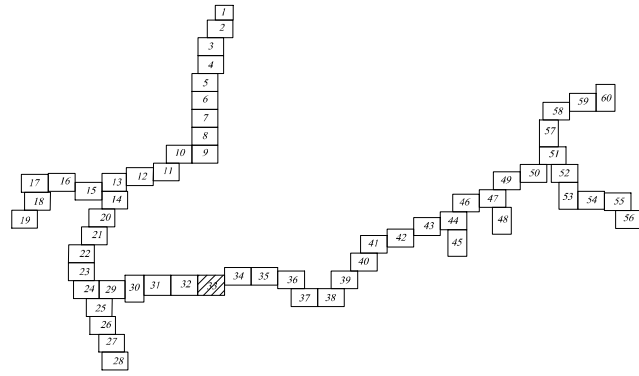
- n1 - характерные точки границ территории, в отношении которой утвержден проект межевания

47:14:0501002:ЗУ1 - условный номер образуемых земельных участков



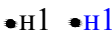






-   - границы образуемых земельных участков


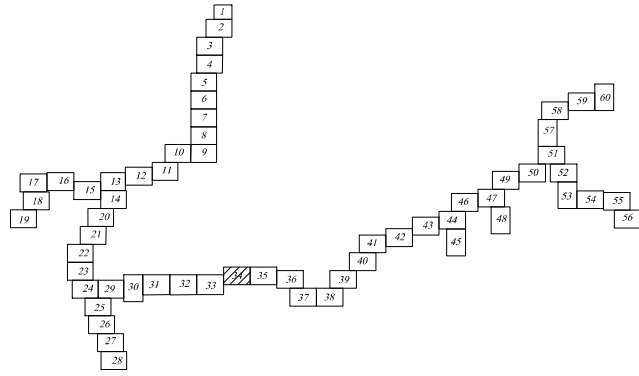


-  - существующие красные линии, установленные в проекте планировки и межевания территории "Реконструкция (переустройство) газопровода подземного высокого давления /Ломоносов/Аннино/ ж.д. инв. №0311-00750 (d=159,108 мм, сталь, в/д) от границ дер. Иннолово до ГРП пос. Аннино ул. Школьная", утвержденные распоряжением Комитета от 07.11.2017 №1144



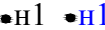










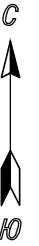
Условные обозначения:

-  - границы территории, в отношении которой утвержден проект межевания территории
-  - границы зон планируемого размещения линейного объекта
-  - характерные точки границ образуемых земельных участков
-  - характерные точки границ территории, в отношении которой утвержден проект межевания
-  - условный номер образуемых земельных участков
-   - границы образуемых земельных участков
-   - существующие красные линии, установленные в проекте планировки и межевания территории "Реконструкция (переустройство) газопровода подземного высокого давления /Ломоносов/Аннино/ ж.д. инв. №0311-00750 (d=159,108 мм, сталь, в/д) от границ дер. Иннолово до ГРП пос. Аннино ул. Школьная", утвержденные распоряжением Комитета от 07.11.2017 №1144











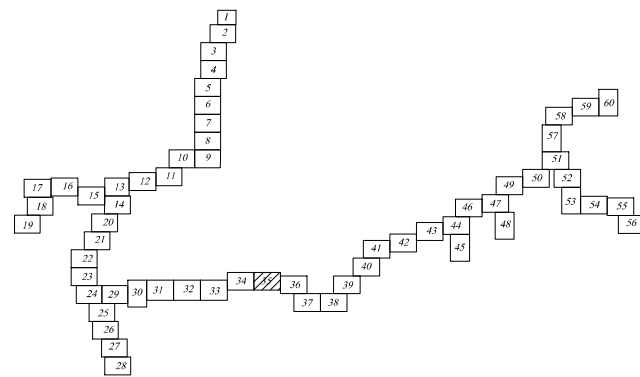
Условные обозначения:

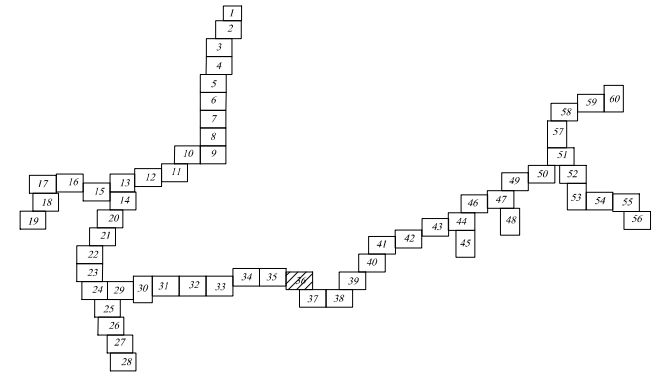
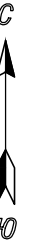
-  - границы территории, в отношении которой утвержден проект межевания территории
-  - границы зон планируемого размещения линейного объекта
-  - характерные точки границ образуемых земельных участков
-  - характерные точки границ территории, в отношении которой утвержден проект межевания
-  - условный номер образуемых земельных участков
-   - границы образуемых земельных участков
-   - границы образуемых земельных участков
-  - существующие красные линии, установленные в проекте планировки и межевания территории "Реконструкция (переустройство) газопровода подземного высокого давления /Ломоносов/Аннино/ ж.д. инв. №0311-00750 (d=159,108 мм, сталь, в/д) от границ дер. Иннолово до ГРП пос. Аннино ул. Школьная", утвержденные распоряжением Комитета от 07.11.2017 №1144





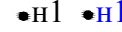



Условные обозначения:

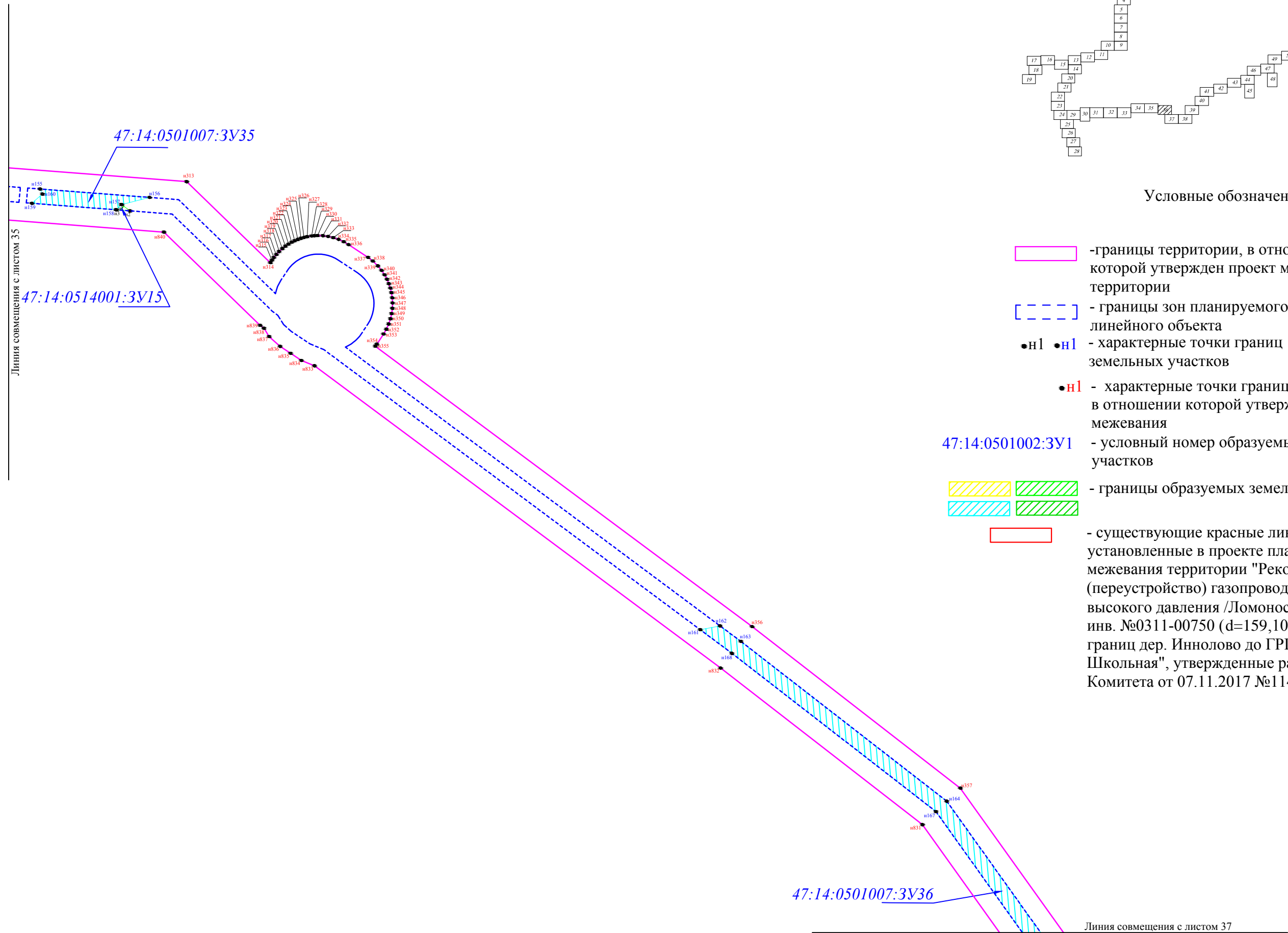
-  - границы территории, в отношении которой утвержден проект межевания территории
-  - границы зон планируемого размещения линейного объекта
-  n1  n1 - характерные точки границ образуемых земельных участков
-  n1 - характерные точки границ территории, в отношении которой утвержден проект межевания
- 47:14:0501002:ЗУ1 - условный номер образуемых земельных участков
-   - границы образуемых земельных участков
-  - существующие красные линии, установленные в проекте планировки и межевания территории "Реконструкция (переустройство) газопровода подземного высокого давления /Ломоносов/Аннино/ ж.д. инв. №0311-00750 (d=159,108 мм, сталь, в/д) от границ дер. Иннолово до ГРП пос. Аннино ул. Школьная", утвержденные распоряжением Комитета от 07.11.2017 №1144





Условные обозначения:

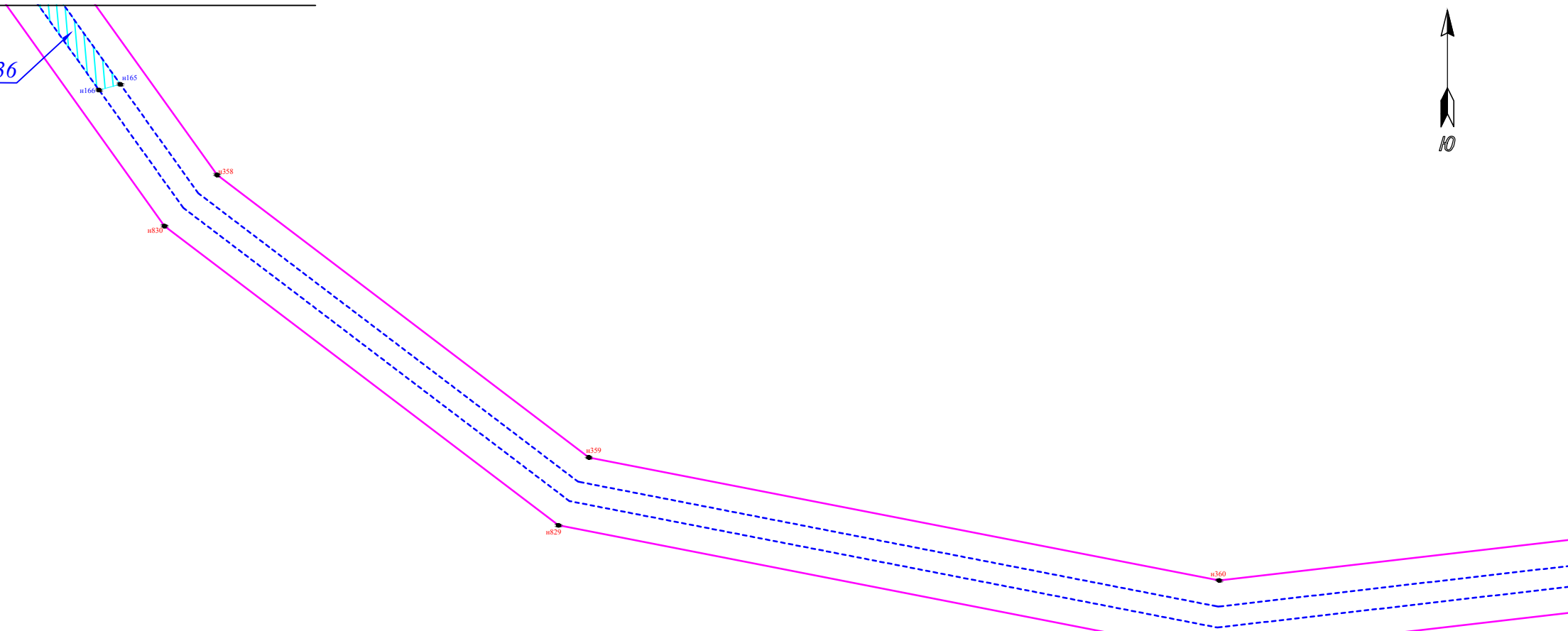
-  - границы территории, в отношении которой утвержден проект межевания территории
-  - границы зон планируемого размещения линейного объекта
-  - характерные точки границ образуемых земельных участков
-  - характерные точки границ территории, в отношении которой утвержден проект межевания
- 47:14:0501002:3У1 - условный номер образуемых земельных участков
-  - границы образуемых земельных участков
-  - существующие красные линии, установленные в проекте планировки и межевания территории "Реконструкция (переустройство) газопровода подземного высокого давления /Ломоносов/Аннино/ ж.д. инв. №0311-00750 (d=159,108 мм, сталь, в/д) от границ дер. Иннолово до ГРП пос. Аннино ул. Школьная", утвержденные распоряжением Комитета от 07.11.2017 №1144







Линия совмещения с листом 36

47:14:0501007:3У36



Условные обозначения:



 -границы территории, в отношении которой утвержден проект межевания территории

 - границы зон планируемого размещения линейного объекта


●n1 ●n1 - характерные точки границ образуемых земельных участков

●n1 - характерные точки границ территории, в отношении которой утвержден проект межевания

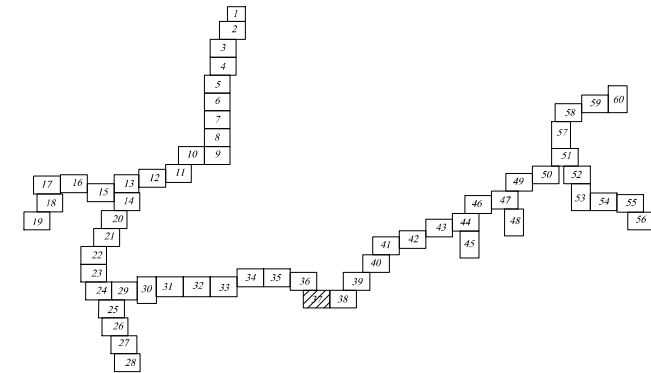
47:14:0501002:3У1 - условный номер образуемых земельных участков


  - границы образуемых земельных участков



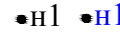
 - существующие красные линии, установленные в проекте планировки и межевания территории "Реконструкция (переустройство) газопровода подземного высокого давления //Ломоносов/Аннино/ ж.д. инв. №0311-00750 (d=159,108 мм, сталь, в/д) от границ дер. Иннолово до ГРП пос. Аннино ул. Школьная", утвержденные распоряжением Комитета от 07.11.2017 №1144


Линия совмещения с листом 38








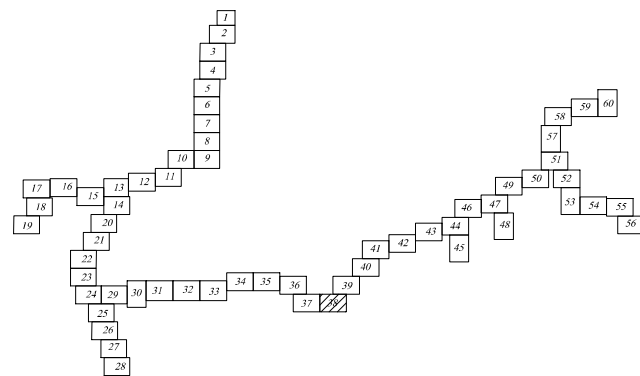
Условные обозначения:


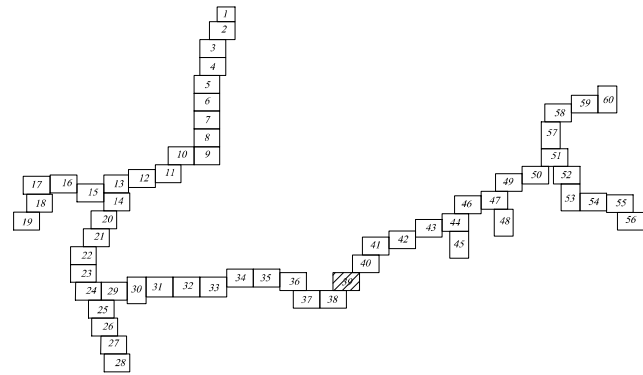
-  - границы территории, в отношении которой утвержден проект межевания территории
-  - границы зон планируемого размещения линейного объекта
-  - характерные точки границ образуемых земельных участков

-  - характерные точки границ территории, в отношении которой утвержден проект межевания
- 47:14:0501002:3У1 - условный номер образуемых земельных участков



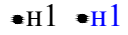




-   - границы образуемых земельных участков

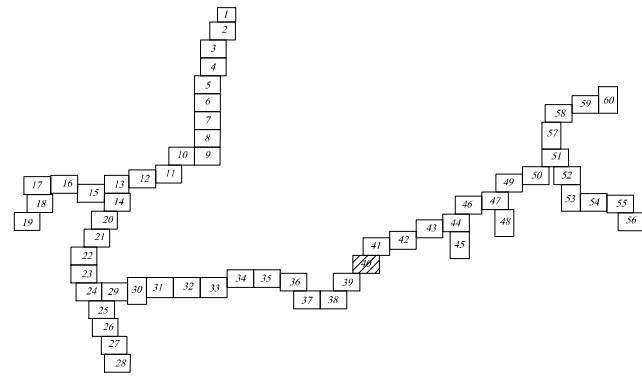
-  - существующие красные линии, установленные в проекте планировки и межевания территории "Реконструкция (переустройство) газопровода подземного высокого давления /Ломоносов/Аннино/ ж.д. инв. №03 11-00750 (d=159,108 мм, сталь, в/д) от границ дер. Иннолово до ГРП пос. Аннино ул. Школьная", утвержденные распоряжением Комитета от 07.11.2017 №1144





Условные обозначения:

-  - границы территории, в отношении которой утвержден проект межевания территории
-  - границы зон планируемого размещения линейного объекта
-  n1 n1 - характерные точки границ образуемых земельных участков
-  n1 - характерные точки границ территории, в отношении которой утвержден проект межевания
-  47:14:0501002:3У1 - условный номер образуемых земельных участков
-  - границы образуемых земельных участков
-  - существующие красные линии, установленные в проекте планировки и межевания территории "Реконструкция (переустройство) газопровода подземного высокого давления /Ломоносов/Аннино/ ж.д. инв. №0311-00750 (d=159,108 мм, сталь, в/д) от границ дер. Иннолово до ГРП пос. Аннино ул. Школьная", утвержденные распоряжением Комитета от 07.11.2017 №1144













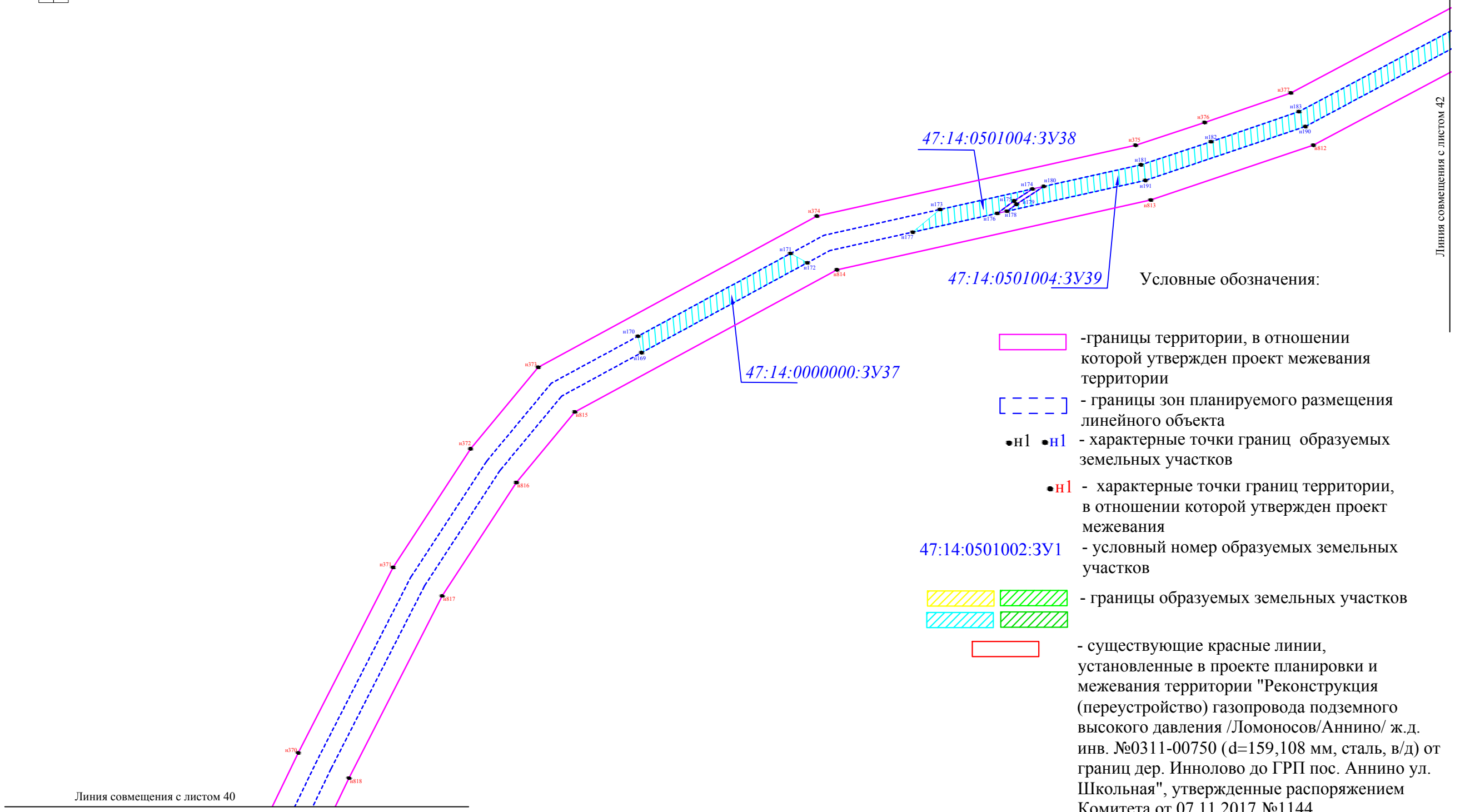
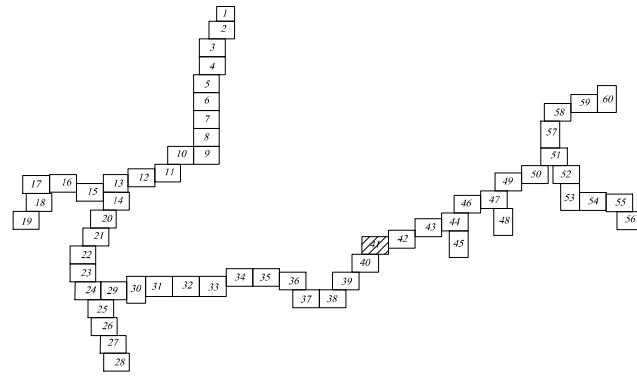
Линия совмещения с листом 41



Линия совмещения с листом 39

Условные обозначения:

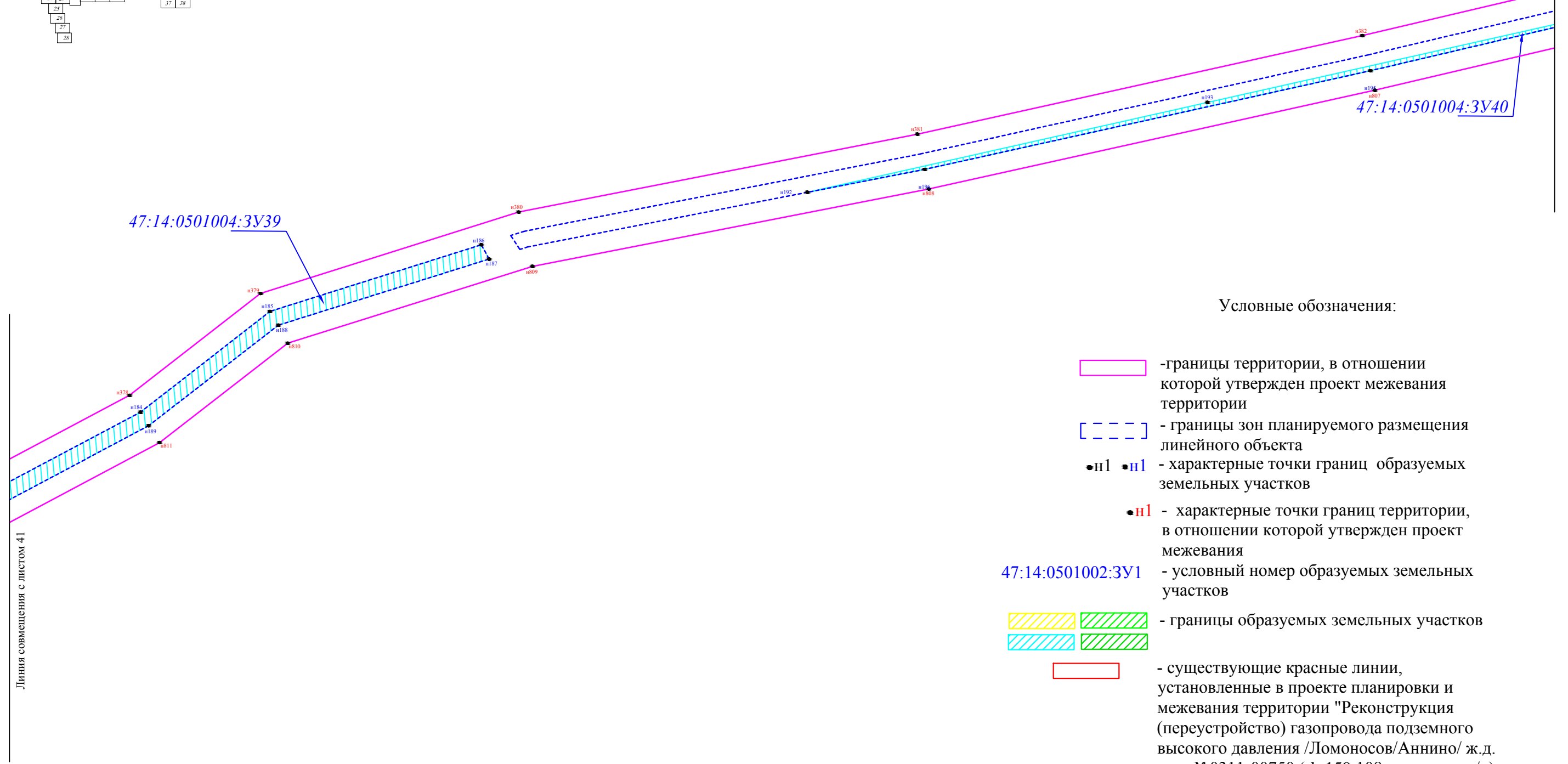
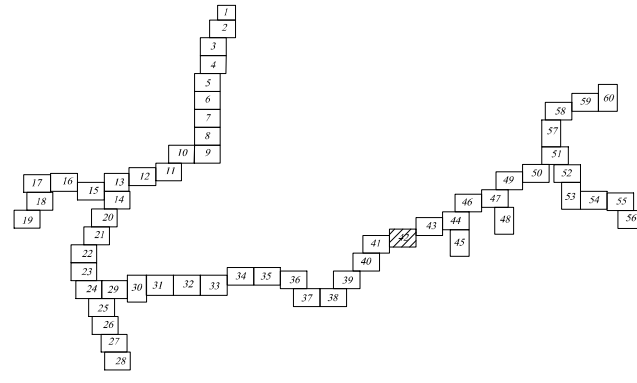
-  - границы территории, в отношении которой утвержден проект межевания территории
-  - границы зон планируемого размещения линейного объекта
-  **н1**  **н1** - характерные точки границ образуемых земельных участков
-  **н1** - характерные точки границ территории, в отношении которой утвержден проект межевания
- 47:14:0501002:3У1 - условный номер образуемых земельных участков
-     - границы образуемых земельных участков
-  - существующие красные линии, установленные в проекте планировки и межевания территории "Реконструкция (переустройство) газопровода подземного высокого давления /Ломоносов/Аннино/ ж.д. инв. №0311-00750 (d=159,108 мм, сталь, в/д) от границ дер. Иннолово до ГРП пос. Аннино ул. Школьная", утвержденные распоряжением Комитета от 07.11.2017 №1144



- Условные обозначения:
- границы территории, в отношении которой утвержден проект межевания территории
 - границы зон планируемого размещения линейного объекта
 - н1 н1 - характерные точки границ образуемых земельных участков
 - н1 - характерные точки границ территории, в отношении которой утвержден проект межевания
 - 47:14:0501002:3У1 - условный номер образуемых земельных участков
 - границы образуемых земельных участков
 - существующие красные линии, установленные в проекте планировки и межевания территории "Реконструкция (переустройство) газопровода подземного высокого давления /Ломоносов/Аннино/ ж.д. инв. №0311-00750 (d=159,108 мм, сталь, в/д) от границ дер. Иннолово до ГРП пос. Аннино ул. Школьная", утвержденные распоряжением Комитета от 07.11.2017 №1144














Линия совмещения с листом 43




Линия совмещения с листом 41

Условные обозначения:


-  - границы территории, в отношении которой утвержден проект межевания территории
-  - границы зон планируемого размещения линейного объекта
-  н1  н1 - характерные точки границ образуемых земельных участков
-  н1 - характерные точки границ территории, в отношении которой утвержден проект межевания
-  47:14:0501002:3У1 - условный номер образуемых земельных участков
-   - границы образуемых земельных участков
-   - границы образуемых земельных участков
-  - существующие красные линии, установленные в проекте планировки и межевания территории "Реконструкция (переустройство) газопровода подземного высокого давления /Ломоносов/Аннино/ ж.д. инв. №0311-00750 (d=159,108 мм, сталь, в/д) от границ дер. Иннолово до ГРП пос. Аннино ул. Школьная", утвержденные распоряжением Комитета от 07.11.2017 №1144

Условные обозначения:



- границы территории, в отношении которой утвержден проект межевания территории
- границы зон планируемого размещения линейного объекта
- н1 •н1 - характерные точки границ образуемых земельных участков
- н1 - характерные точки границ территории, в отношении которой утвержден проект межевания
- 47:14:0501002:3У1 - условный номер образуемых земельных участков
- границы образуемых земельных участков
- существующие красные линии, установленные в проекте планировки и межевания территории "Реконструкция (переустройство) газопровода подземного высокого давления /Ломоносов/Аннино/ ж.д. инв. №0311-00750 (d=159,108 мм, сталь, в/д) от границ дер. Иннолово до ГРП пос. Аннино ул. Школьная", утвержденные распоряжением Комитета от 07.11.2017 №1144

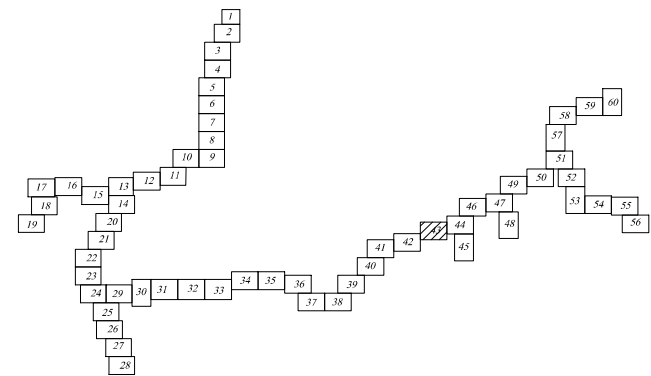
47:14:0501002:3У1



Линия совмещения с листом 42

47:14:0501004:3У40

Линия совмещения с листом 44





Линия совмещения с листом 46








Линия совмещения с листом 43

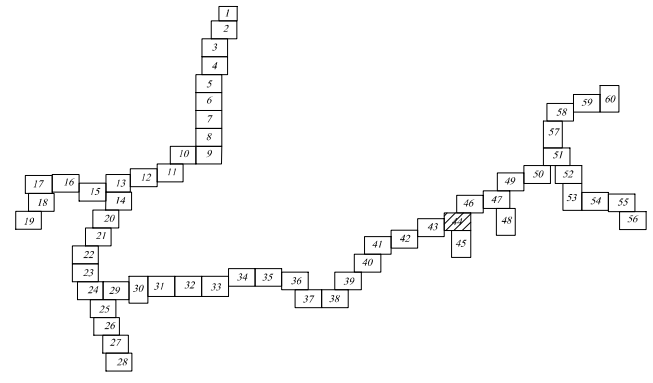
47:14:0501004:3У41

47:14:0501001:3У42

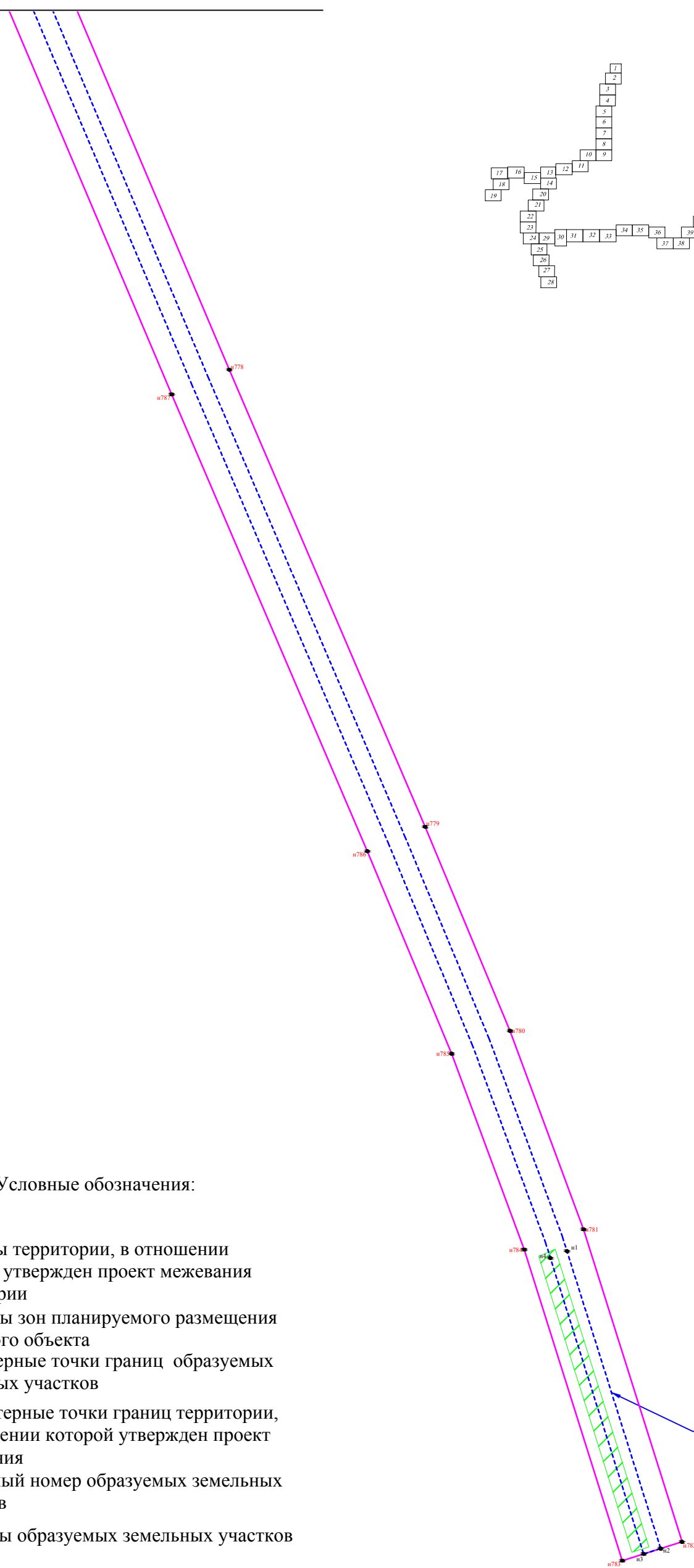
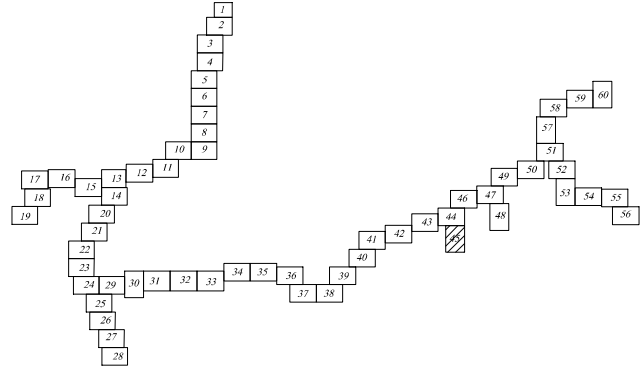
47:14:0501002:3У1

Условные обозначения:


-  - границы территории, в отношении которой утвержден проект межевания территории
-  - границы зон планируемого размещения линейного объекта
-  ●н1 ●н1 - характерные точки границ образуемых земельных участков
-  ●н1 - характерные точки границ территории, в отношении которой утвержден проект межевания
-  47:14:0501002:3У1 - условный номер образуемых земельных участков
-  - границы образуемых земельных участков
-  - существующие красные линии, установленные в проекте планировки и межевания территории "Реконструкция (переустройство) газопровода подземного высокого давления /Ломоносов/Аннино/ ж.д. инв. №0311-00750 (d=159,108 мм, сталь, в/д) от границ дер. Иннолово до ГРП пос. Аннино ул. Школьная", утвержденные распоряжением Комитета от 07.11.2017 №1144




Линия совмещения с листом 45



Условные обозначения:



 - границы территории, в отношении которой утвержден проект межевания территории

 - границы зон планируемого размещения линейного объекта


•n1 •n1 - характерные точки границ образуемых земельных участков

•n1 - характерные точки границ территории, в отношении которой утвержден проект межевания

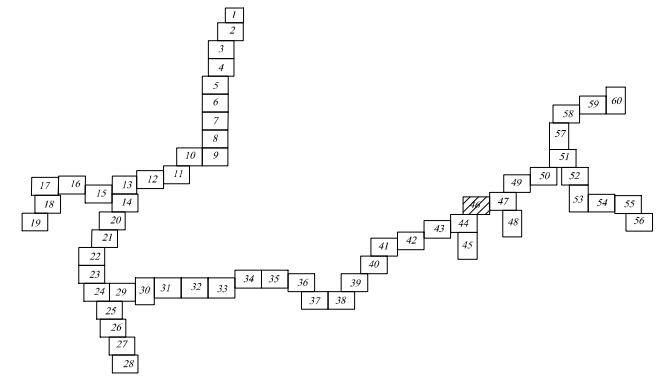
47:14:0501002:3У1 - условный номер образуемых земельных участков

  - границы образуемых земельных участков








 

 - существующие красные линии, установленные в проекте планировки и межевания территории "Реконструкция (переустройство) газопровода подземного высокого давления /Ломоносов/Аннино/ ж.д. инв. №0311-00750 (d=159,108 мм, сталь, в/д) от границ дер. Иннолово до ГРП пос. Аннино ул. Школьная", утвержденные распоряжением Комитета от 07.11.2017 №1144

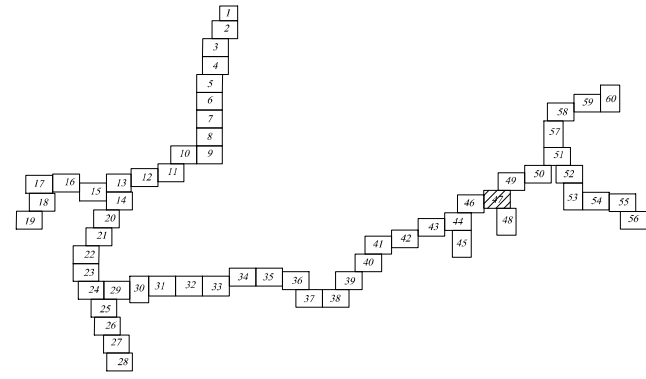
47:14:0000000:3У16



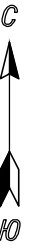
Условные обозначения:

-  - границы территории, в отношении которой утвержден проект межевания территории
-  - границы зон планируемого размещения линейного объекта
- n1 ●n1 - характерные точки границ образуемых земельных участков
- n1 - характерные точки границ территории, в отношении которой утвержден проект межевания
- 47:14:0501002:ЗУ1 - условный номер образуемых земельных участков
-   - границы образуемых земельных участков
-   - границы образуемых земельных участков
-  - существующие красные линии, установленные в проекте планировки и межевания территории "Реконструкция (переустройство) газопровода подземного высокого давления /Ломоносов/Аннино/ ж.д. инв. №0311-00750 (d=159,108 мм, сталь, в/д) от границ дер. Иннолово до ГРП пос. Аннино ул. Школьная", утвержденные распоряжением Комитета от 07.11.2017 №1144










Линия совмещения с листом 49




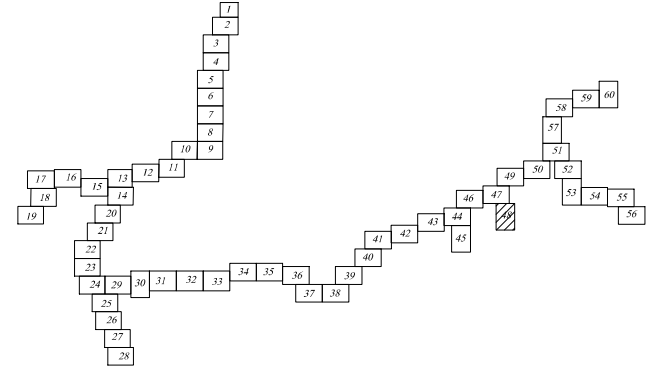
Линия совмещения с листом 46

47:14:0501004:ЗУ43

Условные обозначения:

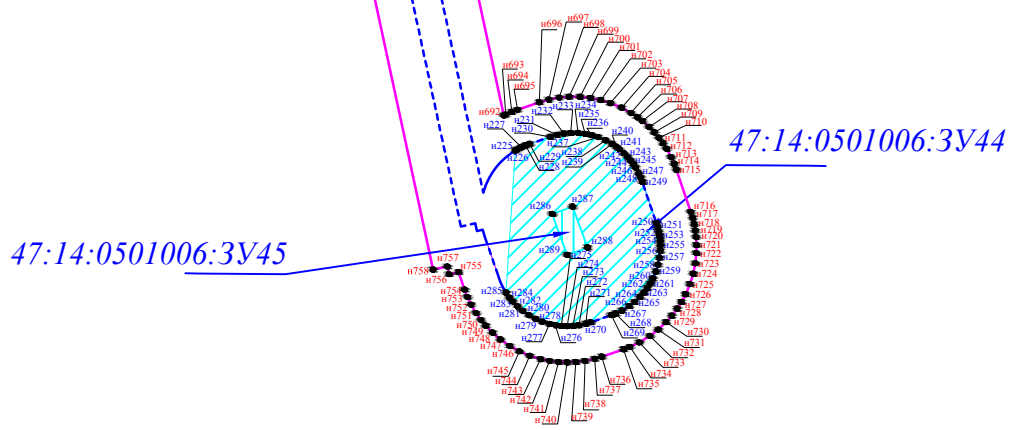
-  - границы территории, в отношении которой утвержден проект межевания территории
-  - границы зон планируемого размещения линейного объекта
- н1 •н1 - характерные точки границ образуемых земельных участков
- н1 - характерные точки границ территории, в отношении которой утвержден проект межевания
- 47:14:0501002:ЗУ1 - условный номер образуемых земельных участков
-   - границы образуемых земельных участков
-  - существующие красные линии, установленные в проекте планировки и межевания территории "Реконструкция (переустройство) газопровода подземного высокого давления /Ломоносов/Аннино/ ж.д. инв. №0311-00750 (d=159,108 мм, сталь, в/д) от границ дер. Иннолово до ГРП пос. Аннино ул. Школьная", утвержденные распоряжением Комитета от 07.11.2017 №1144

Линия совмещения с листом 48










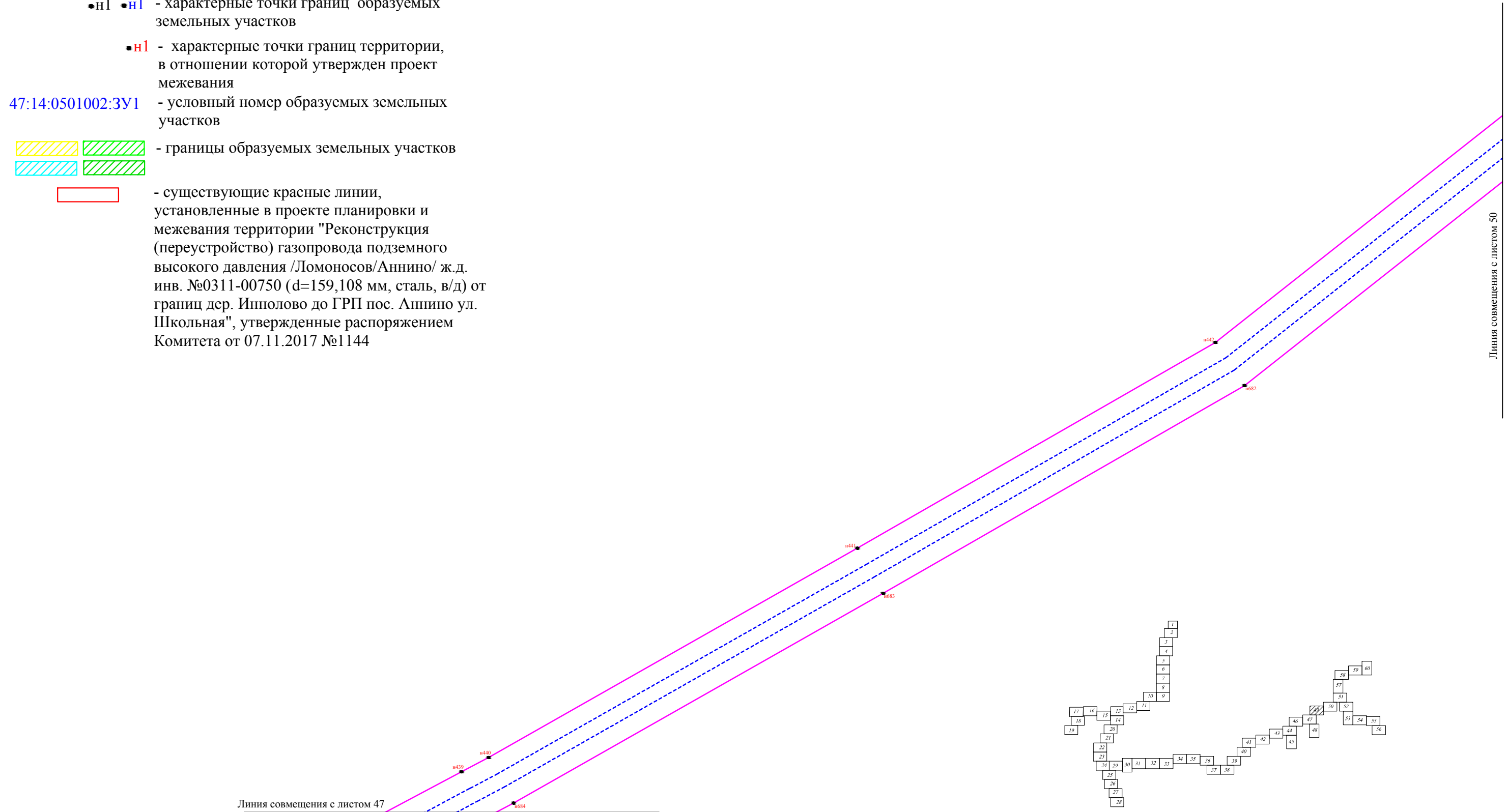
Условные обозначения:

- границы территории, в отношении которой утвержден проект межевания территории
- границы зон планируемого размещения линейного объекта
- n1 ● n1 - характерные точки границ образуемых земельных участков
- n1 - характерные точки границ территории, в отношении которой утвержден проект межевания
- 14:0501002:3У1 - условный номер образуемых земельных участков
- границы образуемых земельных участков
- существующие красные линии, установленные в проекте планировки и межевания территории "Реконструкция (переустройство) газопровода подземного высокого давления /Ломоносов/Аннино/ ж.д. инв. №0311-00750 (d=159,108 мм, сталь, в/д) от границ дер. Иннолово до ГРП пос. Аннино ул. Школьная", утвержденные распоряжением Комитета от 07.11.2017 №1144



Условные обозначения:

-  - границы территории, в отношении которой утвержден проект межевания территории
-  - границы зон планируемого размещения линейного объекта
- н1 •н1 - характерные точки границ образуемых земельных участков
- н1 - характерные точки границ территории, в отношении которой утвержден проект межевания
- 47:14:0501002:ЗУ1 - условный номер образуемых земельных участков
-   - границы образуемых земельных участков
-   - границы образуемых земельных участков
-  - существующие красные линии, установленные в проекте планировки и межевания территории "Реконструкция (переустройство) газопровода подземного высокого давления /Ломоносов/Аннино/ ж.д. инв. №0311-00750 (d=159,108 мм, сталь, в/д) от границ дер. Иннолово до ГРП пос. Аннино ул. Школьная", утвержденные распоряжением Комитета от 07.11.2017 №1144



Линия совмещения с листом 47











Линия совмещения с листом 50

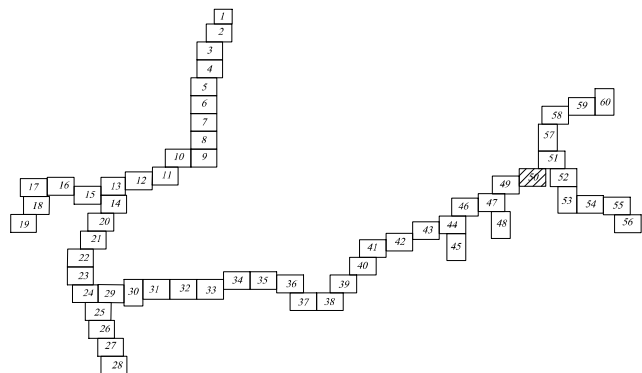


Линия совмещения с листом 51

Линия совмещения с листом 49

Условные обозначения:

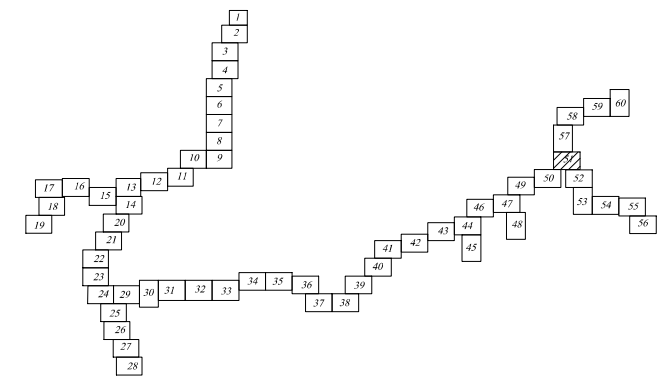
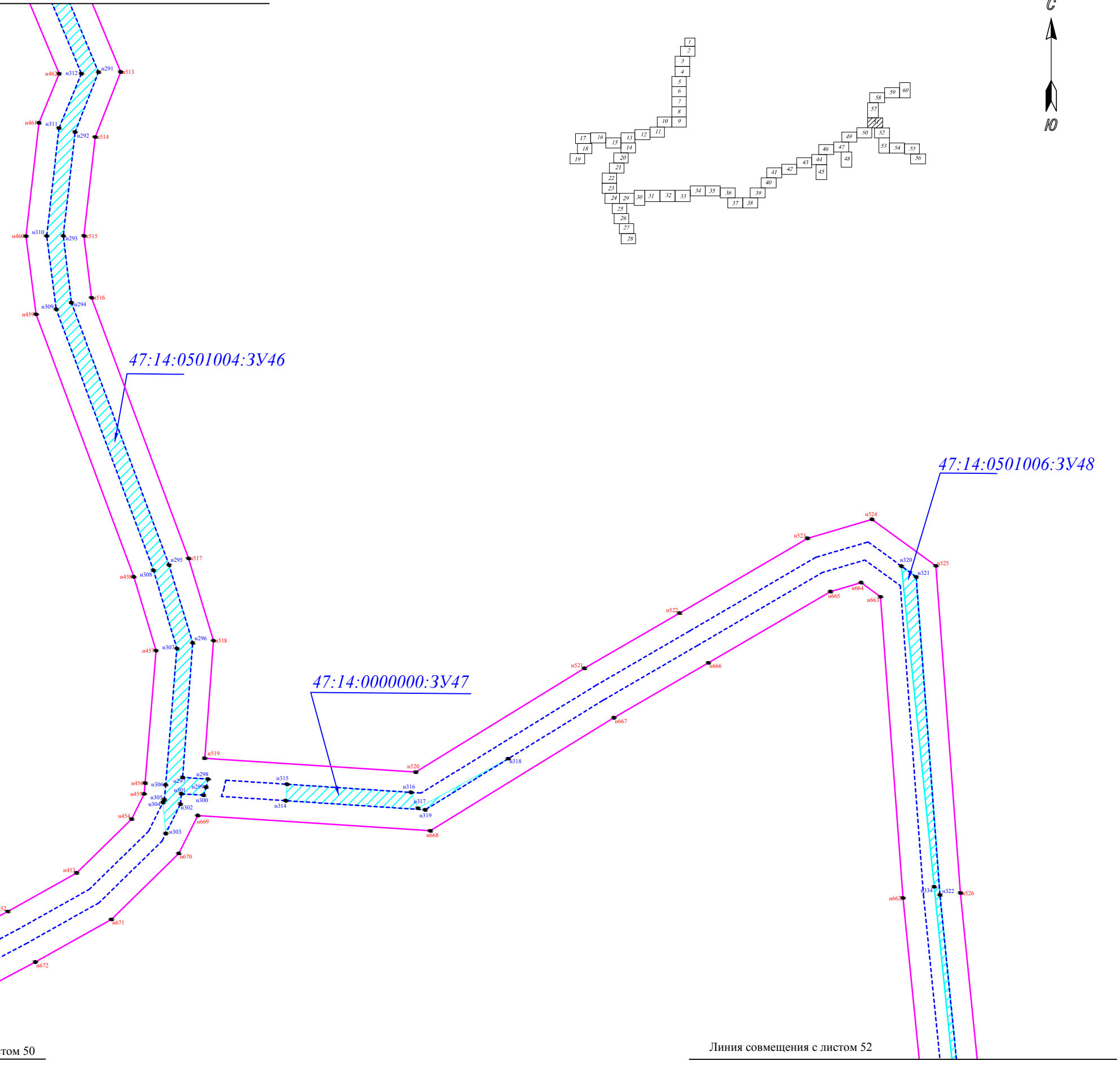
-  - границы территории, в отношении которой утвержден проект межевания территории
-  - границы зон планируемого размещения линейного объекта
-  н1  н1 - характерные точки границ образуемых земельных участков
-  н1 - характерные точки границ территории, в отношении которой утвержден проект межевания
- 47:14:0501002:ЗУ1 - условный номер образуемых земельных участков
-   - границы образуемых земельных участков
-   - границы образуемых земельных участков
-  - существующие красные линии, установленные в проекте планировки и межевания территории "Реконструкция (переустройство) газопровода подземного высокого давления /Ломоносов/Аннино/ ж.д. инв. №0311-00750 (d=159,108 мм, сталь, в/д) от границ дер. Иннолово до ГРП пос. Аннино ул. Школьная", утвержденные распоряжением Комитета от 07.11.2017 №1144



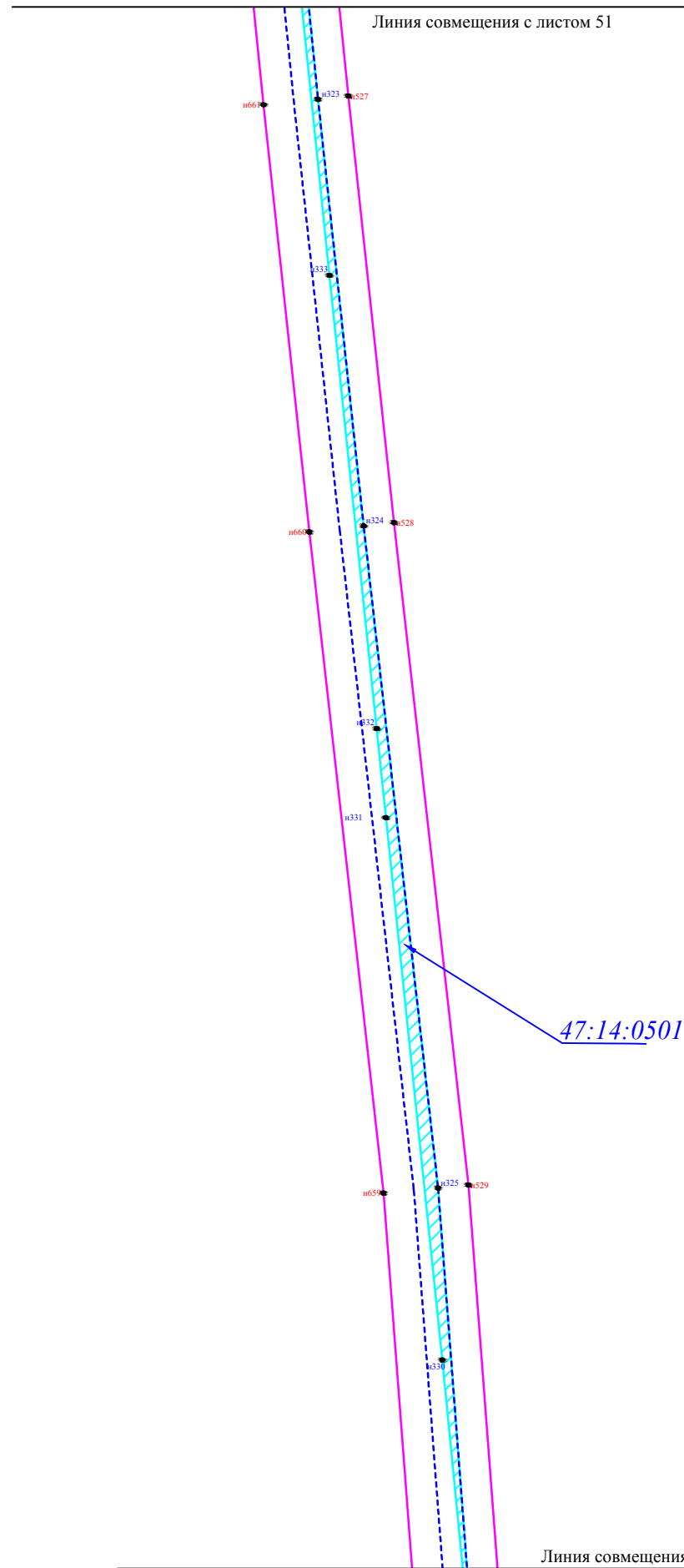
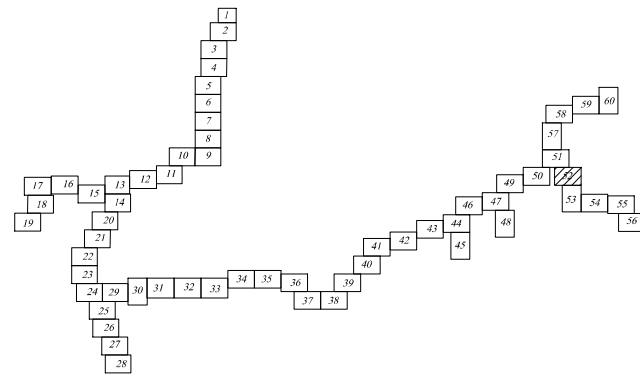
Линия совмещения с листом 57

Условные обозначения:










- границы территории, в отношении которой утвержден проект межевания территории
- границы зон планируемого размещения линейного объекта
- н1 ●н1 - характерные точки границ образуемых земельных участков
- н1 - характерные точки границ территории, в отношении которой утвержден проект межевания
- 47:14:0501002:3У1 - условный номер образуемых земельных участков
- границы образуемых земельных участков
- существующие красные линии, установленные в проекте планировки и межевания территории "Реконструкция (переустройство) газопровода подземного высокого давления /Ломоносов/Аннино/ ж.д. инв. №0311-00750 (d=159,108 мм, сталь, в/д) от границ дер. Иннолово до ГРП пос. Аннино ул. Школьная", утвержденные распоряжением Комитета от 07.11.2017 №1144

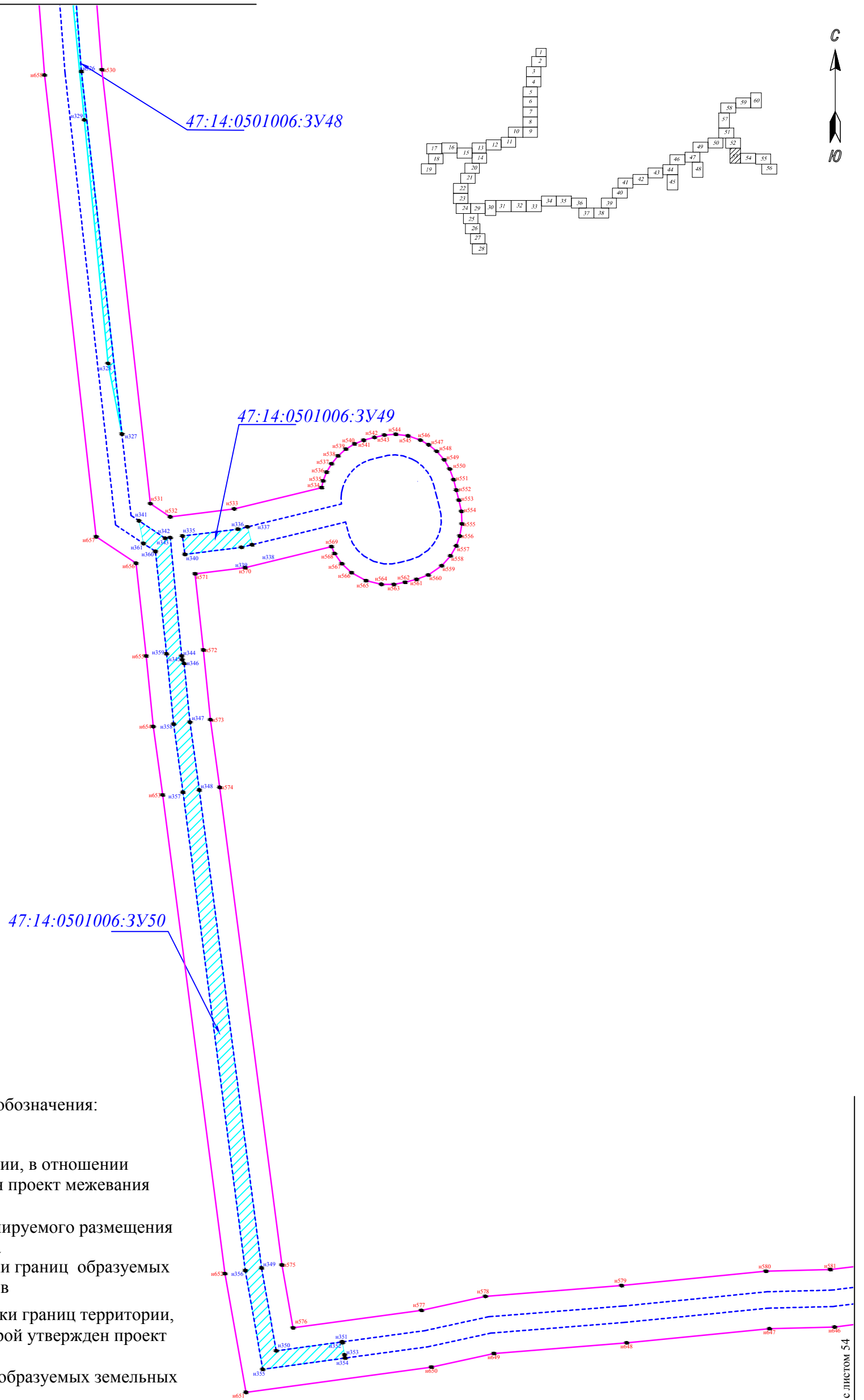
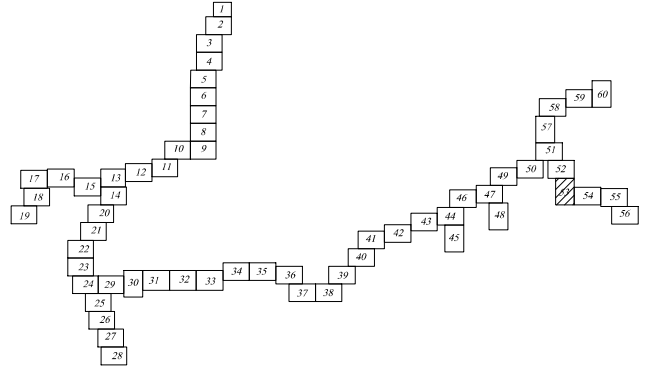


Линия совмещения с листом 52



Условные обозначения:

-  - границы территории, в отношении которой утвержден проект межевания территории
-  - границы зон планируемого размещения линейного объекта
-  н1  н1 - характерные точки границ образуемых земельных участков
-  н1 - характерные точки границ территории, в отношении которой утвержден проект межевания
-  47:14:0501002:3У1 - условный номер образуемых земельных участков
-   - границы образуемых земельных участков
-  - существующие красные линии, установленные в проекте планировки и межевания территории "Реконструкция (переустройство) газопровода подземного высокого давления /Ломоносов/Аннино/ ж.д. инв. №0311-00750 (d=159,108 мм, сталь, в/д) от границ дер. Иннолово до ГРП пос. Аннино ул. Школьная", утвержденные распоряжением Комитета от 07.11.2017 №1144



Условные обозначения:

- границы территории, в отношении которой утвержден проект межевания территории
- границы зон планируемого размещения линейного объекта
- n1 ● n1 - характерные точки границ образуемых земельных участков
- n1 - характерные точки границ территории, в отношении которой утвержден проект межевания
- 4:0501002:3У1 - условный номер образуемых земельных участков
- границы образуемых земельных участков
- существующие красные линии, установленные в проекте планировки и межевания территории "Реконструкция (переустройство) газопровода подземного высокого давления /Ломоносов/Аннино/ ж.д. инв. №0311-00750 (d=159,108 мм, сталь, в/д) от границ дер. Иннолово до ГРП пос. Аннино ул. Школьная", утвержденные распоряжением Комитета от 07.11.2017 №1144


Условные обозначения:



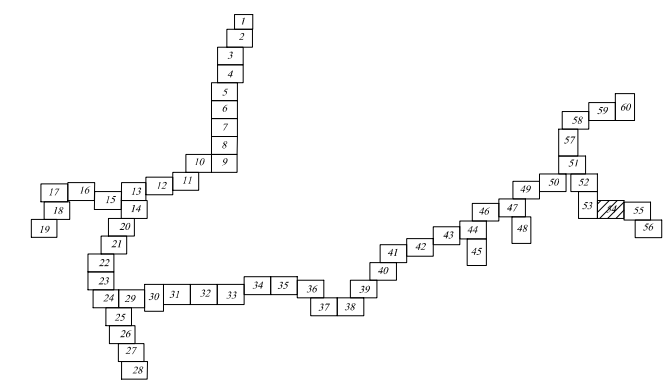
- границы территории, в отношении которой утвержден проект межевания территории
- границы зон планируемого размещения линейного объекта
- н1 •н1 - характерные точки границ образуемых земельных участков
- н1 - характерные точки границ территории, в отношении которой утвержден проект межевания
- 47:14:0501002:3У1 - условный номер образуемых земельных участков
- границы образуемых земельных участков
- существующие красные линии, установленные в проекте планировки и межевания территории "Реконструкция (переустройство) газопровода подземного высокого давления /Ломоносов/Аннино/ ж.д. инв. №0311-00750 (d=159,108 мм, сталь, в/д) от границ дер. Иннолово до ГРП пос. Аннино ул. Школьная", утвержденные распоряжением Комитета от 07.11.2017 №1144

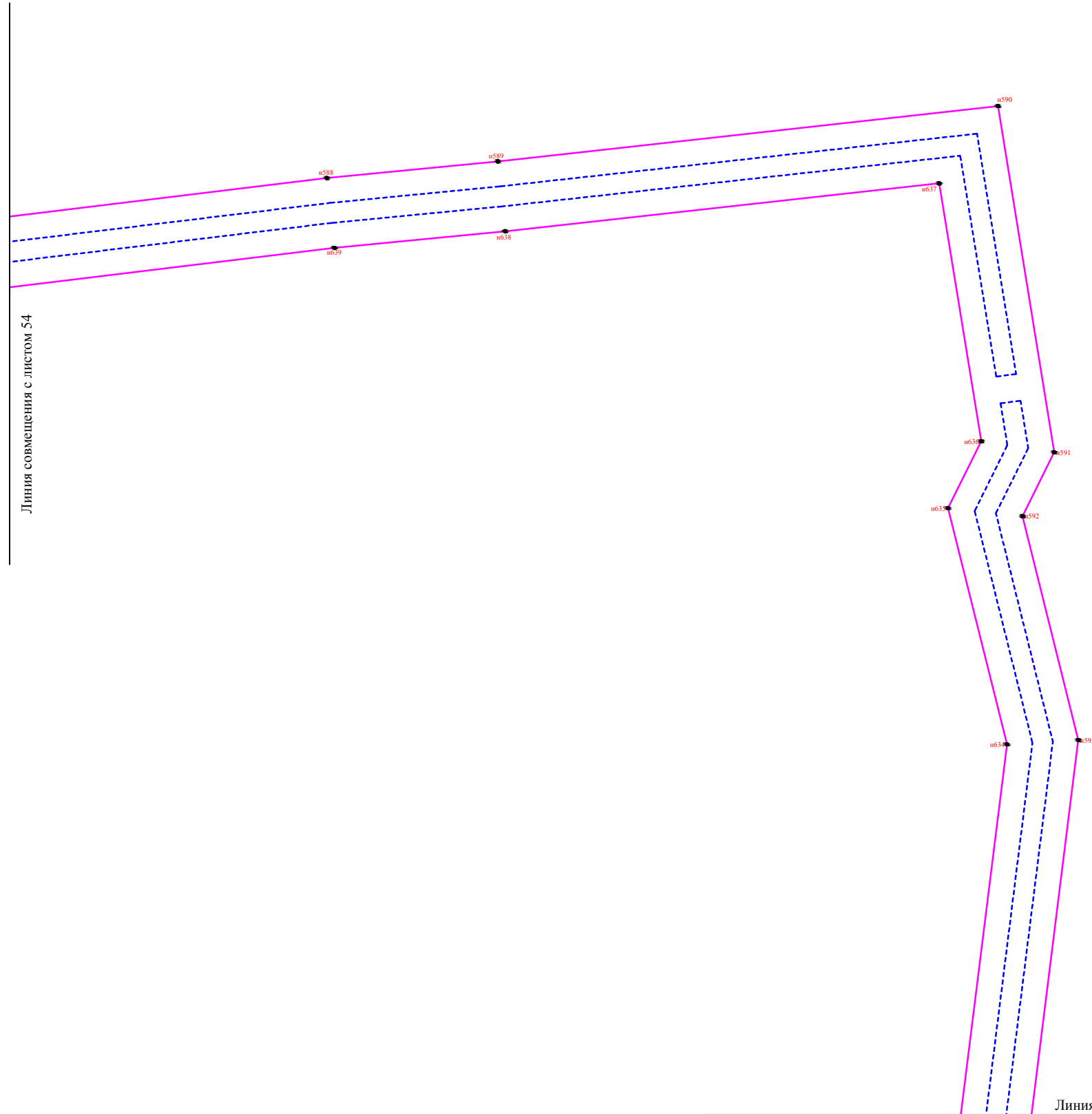
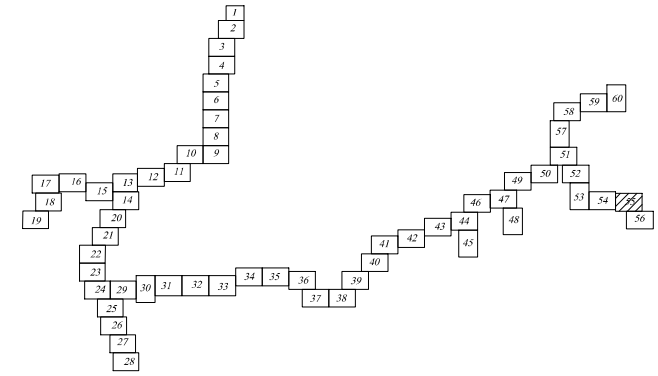
Линия совмещения с листом 53

47:14:0501006:3У51













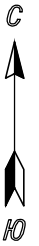
Линия совмещения с листом 55



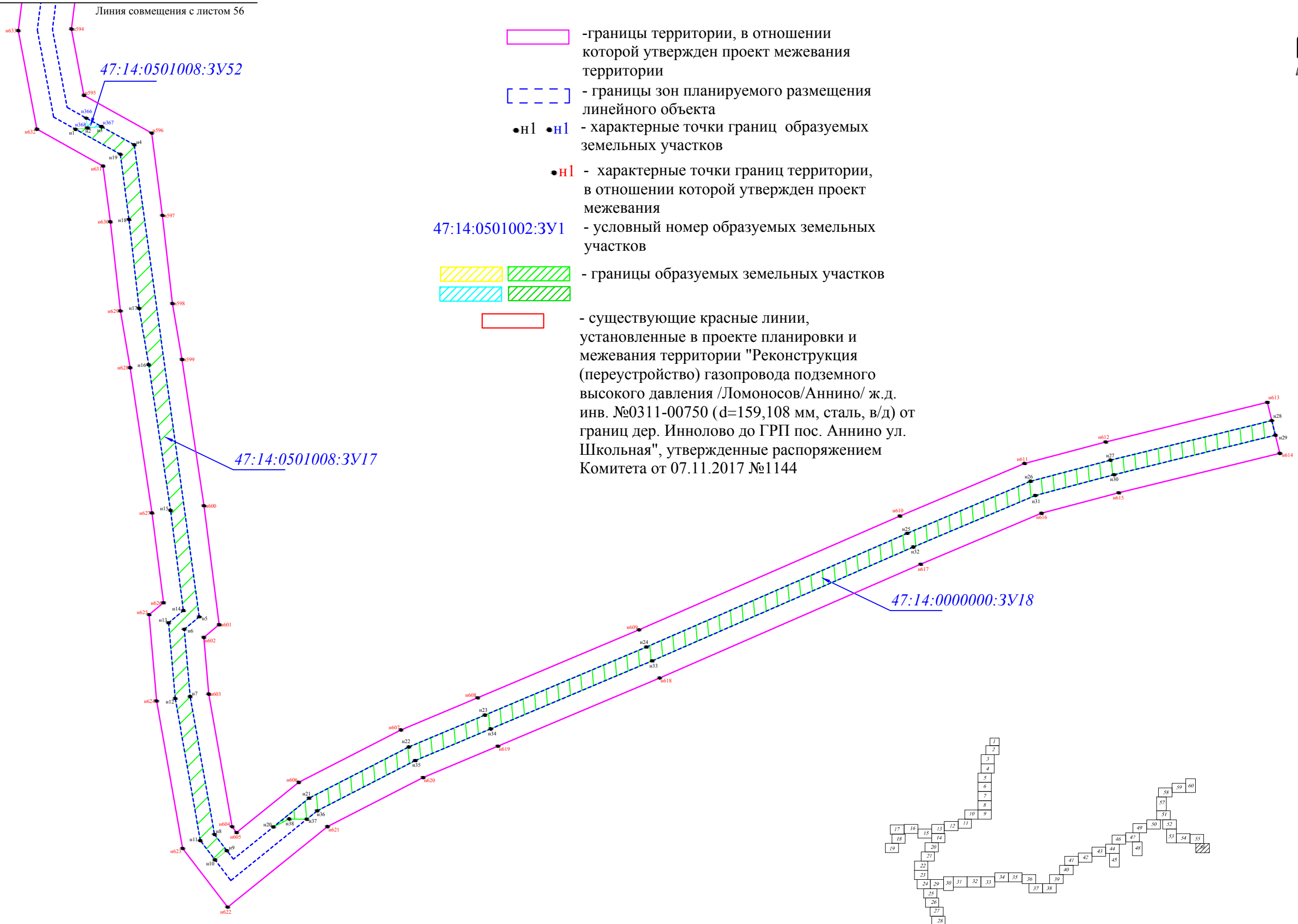






Условные обозначения:

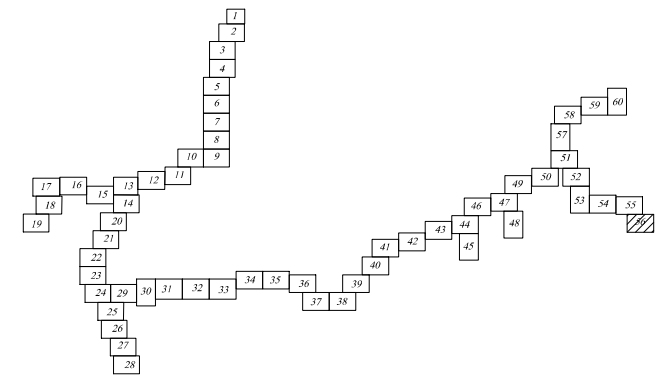
-  - границы территории, в отношении которой утвержден проект межевания территории
-  - границы зон планируемого размещения линейного объекта
-  n1  n11 - характерные точки границ образуемых земельных участков
-  n1 - характерные точки границ территории, в отношении которой утвержден проект межевания
- 47:14:0501002:ЗУ1 - условный номер образуемых земельных участков
-     - границы образуемых земельных участков
-  - существующие красные линии, установленные в проекте планировки и межевания территории "Реконструкция (переустройство) газопровода подземного высокого давления /Ломоносов/Аннино/ ж.д. инв. №0311-00750 (d=159,108 мм, сталь, в/д) от границ дер. Иннолово до ГРП пос. Аннино ул. Школьная", утвержденные распоряжением Комитета от 07.11.2017 №1144

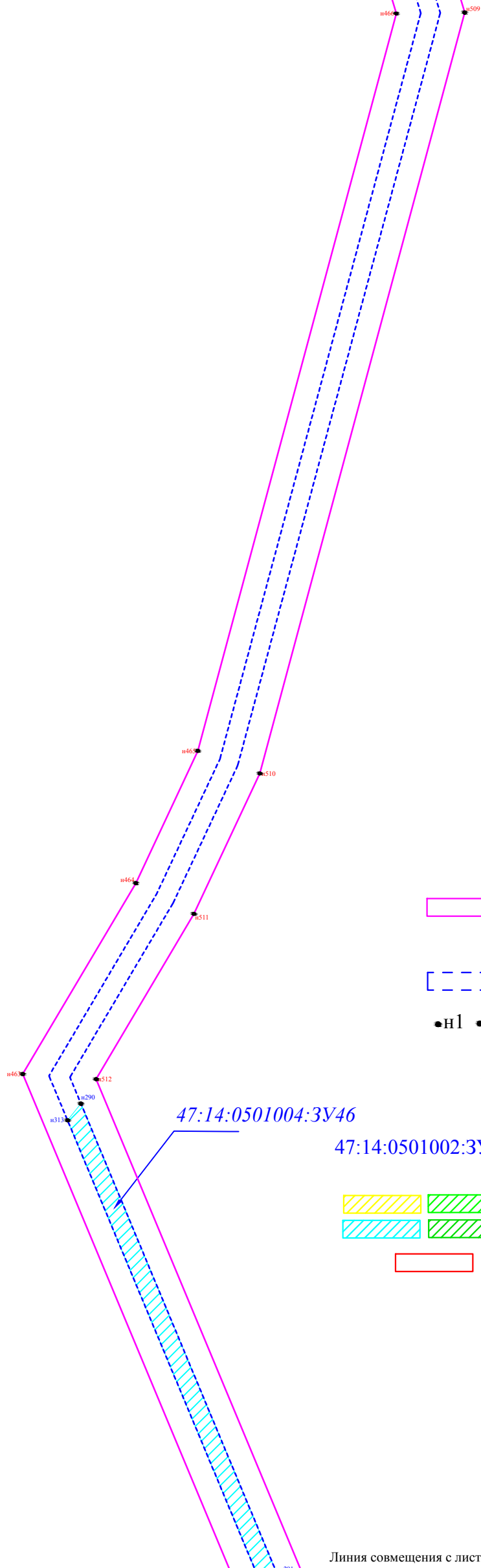
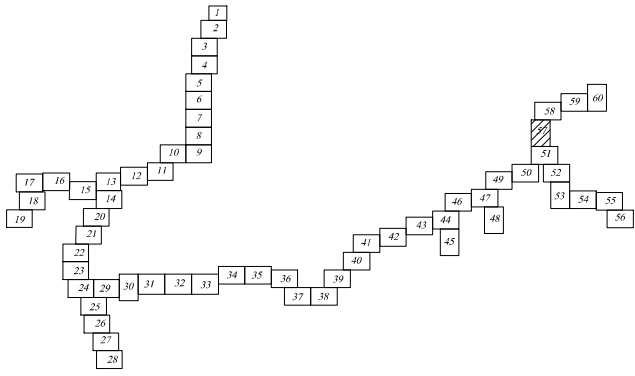


Линия совмещения с листом 56


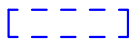
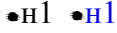









-  - границы территории, в отношении которой утвержден проект межевания территории
-  - границы зон планируемого размещения линейного объекта
- н1 •н1 - характерные точки границ образуемых земельных участков
- н1 - характерные точки границ территории, в отношении которой утвержден проект межевания
- 47:14:0501002:3У1 - условный номер образуемых земельных участков
-  - границы образуемых земельных участков
-  - существующие красные линии, установленные в проекте планировки и межевания территории "Реконструкция (переустройство) газопровода подземного высокого давления /Ломоносов/Аннино/ ж.д. инв. №0311-00750 (d=159,108 мм, сталь, в/д) от границ дер. Иннолово до ГРП пос. Аннино ул. Школьная", утвержденные распоряжением Комитета от 07.11.2017 №1144





Условные обозначения:

-  - границы территории, в отношении которой утвержден проект межевания территории
-  - границы зон планируемого размещения линейного объекта
-  n1  n1 - характерные точки границ образуемых земельных участков
-  n1 - характерные точки границ территории, в отношении которой утвержден проект межевания
-  n1 - условный номер образуемых земельных участков
-   - границы образуемых земельных участков
-   - существующие красные линии, установленные в проекте планировки и межевания территории "Реконструкция (переустройство) газопровода подземного высокого давления /Ломоносов/Аннино/ ж.д. инв. №0311-00750 (d=159,108 мм, сталь, в/д) с границ дер. Иннолово до ГРП пос. Аннино ул. Школьная", утвержденные распоряжением Комитета от 07.11.2017 №1144





47:14:0501004:3У53



47:14:0502016:3У21


Линия совмещения с листом 59

Условные обозначения:





 - границы территории, в отношении которой утвержден проект межевания территории


 - границы зон планируемого размещения линейного объекта

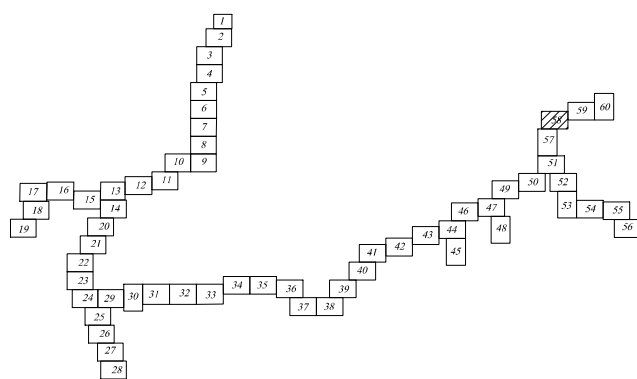
 н1  н1 - характерные точки границ образуемых земельных участков

 н1 - характерные точки границ территории, в отношении которой утвержден проект межевания

47:14:0501002:3У1 - условный номер образуемых земельных участков

    - границы образуемых земельных участков

 - существующие красные линии, установленные в проекте планировки и межевания территории "Реконструкция (переустройство) газопровода подземного высокого давления /Ломоносов/Аннино/ ж.д. инв. №0311-00750 (d=159,108 мм, сталь, в/д) от границ дер. Иннолово до ГРП пос. Аннино ул. Школьная", утвержденные распоряжением Комитета от 07.11.2017 №1144



Линия совмещения с листом 57



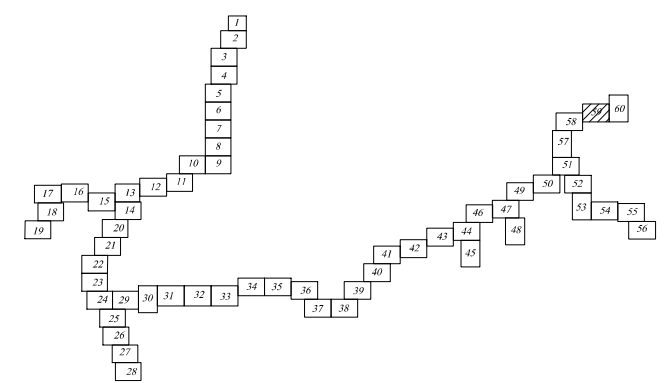
- границы территории, в отношении которой утвержден проект межевания территории
- границы зон планируемого размещения линейного объекта
- н1 •н1 - характерные точки границ образуемых земельных участков

- н1 - характерные точки границ территории, в отношении которой утвержден проект межевания

47:14:0501002:3У1 - условный номер образуемых земельных участков

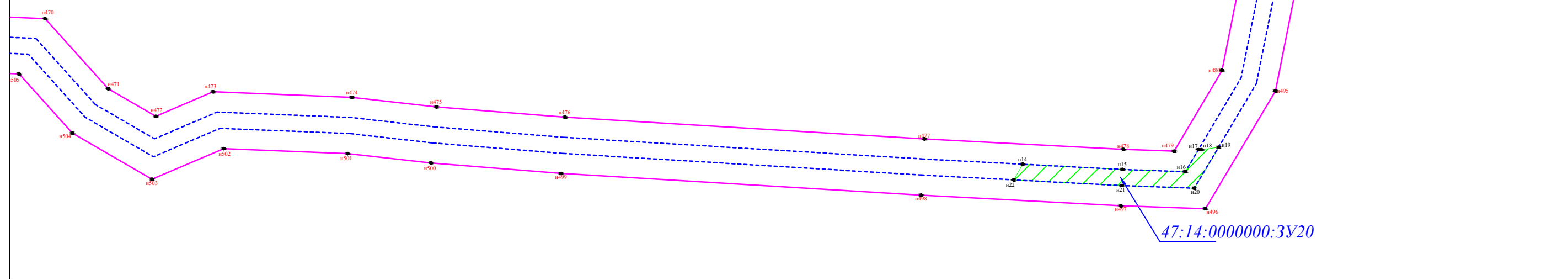
- границы образуемых земельных участков

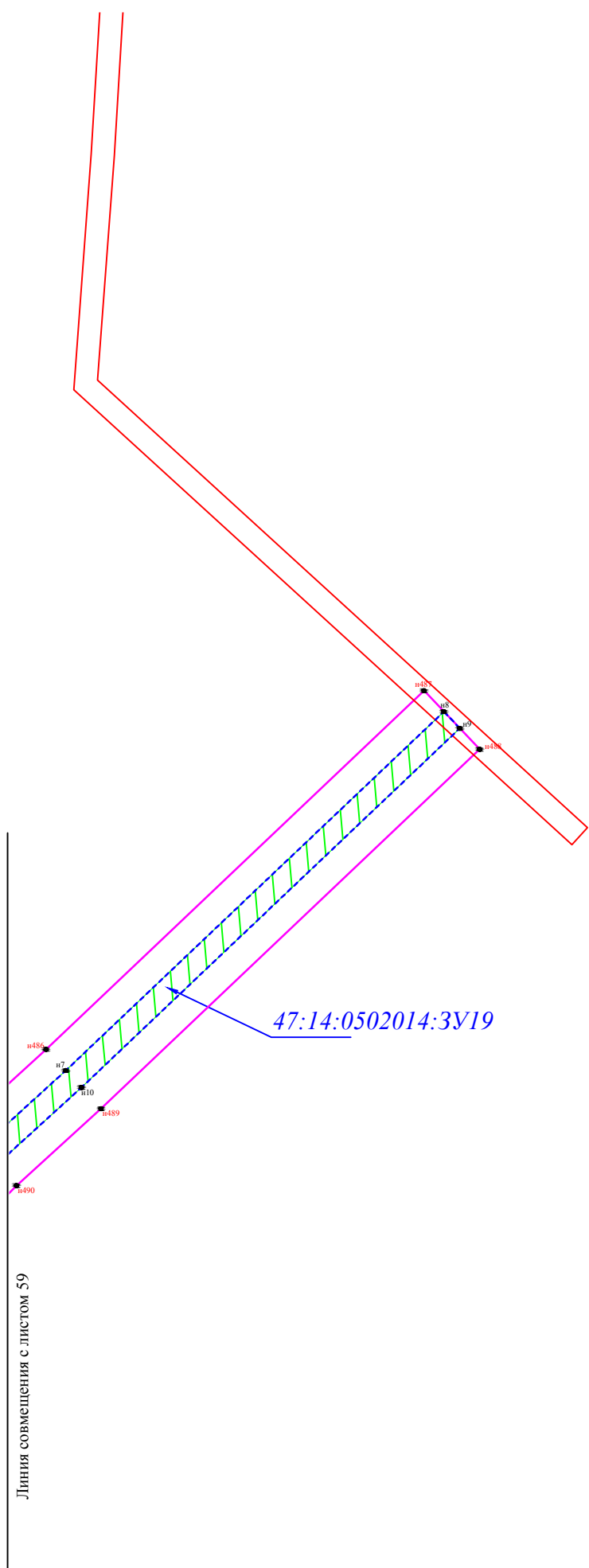
- существующие красные линии, установленные в проекте планировки и межевания территории "Реконструкция (переустройство) газопровода подземного высокого давления /Ломоносов/Аннино/ ж.д. инв. №0311-00750 (d=159,108 мм, сталь, в/д) от границ дер. Иннолово до ГРП пос. Аннино ул. Школьная", утвержденные распоряжением Комитета от 07.11.2017 №1144




Линия совмещения с листом 58

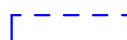
Линия совмещения с листом 60





Условные обозначения:


 - границы территории, в отношении которой утвержден проект межевания территории


 - границы зон планируемого размещения линейного объекта

•н1 •н1 - характерные точки границ образуемых земельных участков

•н1 - характерные точки границ территории, в отношении которой утвержден проект межевания

47:14:0501002:3У1 - условный номер образуемых земельных участков

 - границы образуемых земельных участков

 - существующие красные линии, установленные в проекте планировки и межевания территории "Реконструкция (переустройство) газопровода подземного высокого давления /Ломоносов/Аннино/ ж.д. инв. №0311-00750 (d=159,108 мм, сталь, в/д) от границ дер. Иннолово до ГРП пос. Аннино ул. Школьная", утвержденные распоряжением Комитета от 07.11.2017 №1144

