



№ 205014-2022-5896  
от 03.08.2022

# ПРАВИТЕЛЬСТВО ЛЕНИНГРАДСКОЙ ОБЛАСТИ

## ПОСТАНОВЛЕНИЕ

от 3 августа 2022 года № 549

### О внесении изменений в Генеральный план муниципального образования Заневское городское поселение Всеволожского муниципального района Ленинградской области

На основании пункта 4 части 1 статьи 1 областного закона от 7 июля 2014 года № 45-оз "О перераспределении полномочий в области градостроительной деятельности между органами государственной власти Ленинградской области и органами местного самоуправления Ленинградской области" Правительство Ленинградской области **п о с т а н о в л я е т** :

1. Внести в Генеральный план муниципального образования Заневское городское поселение Всеволожского муниципального района Ленинградской области, утвержденный решением совета депутатов муниципального образования Заневское городское поселение Всеволожского муниципального района Ленинградской области от 29 мая 2013 года № 22, с изменениями, утвержденными постановлением Правительства Ленинградской области от 6 сентября 2017 года № 355, изменения, утвердив его в новой редакции согласно приложению к настоящему постановлению.

2. Комитету градостроительной политики Ленинградской области разместить (опубликовать) настоящее постановление на официальном интернет-портале Администрации Ленинградской области в информационно-телекоммуникационной сети "Интернет", а также в установленные частью 9 статьи 9 Градостроительного кодекса Российской Федерации сроки обеспечить размещение изменений в Генеральный план муниципального образования Заневское городское поселение Всеволожского муниципального района Ленинградской области и материалов по его обоснованию в федеральной государственной информационной системе территориального планирования.

Губернатор  
Ленинградской области



А.Дрозденко



УТВЕРЖДЕН  
постановлением Правительства  
Ленинградской области  
от 3 августа 2022 года № 549  
(приложение)

ГЕНЕРАЛЬНЫЙ ПЛАН  
муниципального образования  
Заневское городское поселение  
Всеволожского муниципального района  
Ленинградской области  
(новая редакция)

ПОЛОЖЕНИЕ  
о территориальном планировании

1. Сведения о видах, назначении и наименованиях планируемых для размещения объектов местного значения поселения, их основные характеристики, их местоположение, а также характеристики зон с особыми условиями использования территории

№/№ п/п	Наименование объекта	Характеристика объекта		Местоположение объекта (населенный пункт, код функциональной зоны)	Вид мероприятий	Виды зон с особыми условиями использования территорий, количественный показатель
		Наименование характеристики, единица измерения	Показатель			
1	2	3	4	5	6	7
1	Объекты физической культуры и спорта, предназначенные для обеспечения условий для развития на территории поселения физической культуры, школьного спорта и массового спорта, организации проведения официальных физкультурно-оздоровительных и спортивных мероприятий поселения					
1.2	Деревня Заневка					
1.2.1	Физкультурно-оздоровительный комплекс (без трибун)	Площадь пола зала, м <sup>2</sup>	4 500	Деревня Заневка, функциональная зона 02:Д1:3	Размещение	Не устанавливаются
		Площадь зеркала воды бассейна, м <sup>2</sup>	1 250			
1.2.2	Комплекс плоскостных спортивных сооружений (без трибун)	Площадь плоскостных спортивных сооружений, тыс. м <sup>2</sup>	23,50	Деревня Заневка, функциональная зона 02:Р3:1	Размещение	Не устанавливаются
1.3	Город Кудрово					
1.3.1	Физкультурно-оздоровительный комплекс (без трибун)	Площадь пола зала, м <sup>2</sup>	3 300	Город Кудрово, функциональная зона 03:Д1:3	Размещение	Не устанавливаются
		Площадь зеркала воды бассейна, м <sup>2</sup>	1 250			
		Площадь помещений для работы с молодежью, м <sup>2</sup>	175			
1.3.2	Спортивный зал (встроенный)	Площадь пола зала, м <sup>2</sup>	500	Город Кудрово, функциональная зона	Размещение	Не устанавливаются

1	2	3	4	5	6	7
	(без трибун)			03:Ж5:9		
1.3.3	Физкультурно-оздоровительный комплекс (без трибун)	Площадь пола зала, м <sup>2</sup>	500	Город Кудрово, функциональная зона 03:Ж5:9	Размещение	Не устанавливаются
1.3.4	Физкультурно-оздоровительный комплекс, совмещенный с домом культуры (без трибун)	Площадь пола зала, м <sup>2</sup>	1 610	Город Кудрово, функциональная зона 03:Ж5:9	Размещение	Не устанавливаются
		Площадь зеркала воды бассейна, м <sup>2</sup>	625			
		Количество мест в доме культуры, м <sup>2</sup>	700			
1.3.5	Спортивный зал (встроенный) (без трибун)	Площадь пола зала, м <sup>2</sup>	200	Город Кудрово, функциональная зона 03:Ж5:2	Размещение	Не устанавливаются
1.3.6	Спортивный зал (встроенный) (без трибун)	Площадь пола зала, м <sup>2</sup>	500	Город Кудрово, функциональная зона 03:Ж5:2	Размещение	Не устанавливаются
1.3.7	Спортивный зал (встроенный) (без трибун)	Площадь пола зала, м <sup>2</sup>	200	Город Кудрово, функциональная зона 03:Ж5:4	Размещение	Не устанавливаются
1.3.8	Спортивный зал (встроенный) (без трибун)	Площадь пола зала, м <sup>2</sup>	500	Город Кудрово, функциональная зона 03:Ж5:2	Размещение	Не устанавливаются
1.3.9	Физкультурно-оздоровительный комплекс (без трибун)	Площадь пола зала, м <sup>2</sup>	3 500	Город Кудрово, функциональная зона 03:Р2:2	Размещение	Не устанавливаются
		Площадь зеркала воды бассейна, м <sup>2</sup>	1 250			
1.3.10	Спортивный зал (встроенный) (без трибун)	Площадь пола зала, м <sup>2</sup>	500	Город Кудрово, функциональная зона 03:Ж5:5	Размещение	Не устанавливаются
1.3.11	Спортивный зал (встроенный) (без трибун)	Площадь пола зала, м <sup>2</sup>	500	Город Кудрово, функциональная зона 03:Ж5:5	Размещение	Не устанавливаются

1	2	3	4	5	6	7
1.4	Поселок при железнодорожной станции Мяглово					
1.4.1	Комплекс плоскостных спортивных сооружений (без трибун)	Площадь плоскостных спортивных сооружений, тыс. м <sup>2</sup>	2,5	Поселок при железнодорожной станции Мяглово, функциональная зона 04:Ж1:2	Размещение	Не устанавливаются
1.5	Деревня Новосергиевка					
1.5.1	Физкультурно-оздоровительный комплекс (без трибун)	Площадь пола зала, м <sup>2</sup>	3 500	Деревня Новосергиевка, функциональная зона 05:ДЗ:1	Размещение	Не устанавливаются
		Площадь зеркала воды бассейна, м <sup>2</sup>	1 250			
1.5.2	Физкультурно-оздоровительный комплекс (без трибун)	Площадь пола зала, м <sup>2</sup>	4 500	Деревня Новосергиевка, функциональная зона 05:ДЗ:2	Размещение	Не устанавливаются
		Площадь зеркала воды бассейна, м <sup>2</sup>	1 250			
1.6	Деревня Суоранда					
1.6.1	Физкультурно-оздоровительный комплекс, совмещенный с домом культуры (без трибун)	Площадь пола зала, м <sup>2</sup>	3 000	Деревня Суоранда, функциональная зона 06:РЗ:1	Размещение	Не устанавливаются
		Площадь зеркала воды бассейна, м <sup>2</sup>	625			
		Количество мест в доме культуры, м <sup>2</sup>	100			
1.7	Деревня Хирвосты					
1.7.1	Комплекс плоскостных спортивных сооружений (без трибун)	Площадь плоскостных спортивных сооружений, тыс. м <sup>2</sup>	12 000	Деревня Хирвосты, функциональная зона 07:РЗ:1	Размещение	Не устанавливаются
1.8	Городской поселок Янино-1					
1.8.1	Физкультурно-оздоровительный комплекс, совмещенный	Площадь пола зала, м <sup>2</sup>	5 000	Городской поселок Янино-1, функциональная зона 08:Ж5:3	Размещение	Не устанавливаются
		Площадь зеркала воды бассейна, м <sup>2</sup>	1 250			

1	2	3	4	5	6	7
	с домом культуры (без трибун)	Количество мест в доме культуры, м <sup>2</sup>	100			
1.8.3	Физкультурно-оздоровительный комплекс (без трибун)	Площадь пола зала, м <sup>2</sup>	3 500	Городской поселок Янино-1, функциональная зона 08:Ж4:4	Размещение	Не устанавливаются
		Площадь зеркала воды бассейна, м <sup>2</sup>	1 250			
2	Объекты культуры, предназначенные для создания условий для организации досуга и обеспечения жителей поселения услугами организаций культуры					
2.2	Деревня Заневка					
2.2.1	Дом культуры	Количество мест, шт.	50	Город Кудрово, функциональная зона 02:Д1:3	Размещение	Не устанавливаются
		Площадь помещений для работы с молодежью, м <sup>2</sup>	200			
2.3	Город Кудрово					
2.3.1	Дом культуры с кинозалом, театром и краеведческим музеем	Количество мест в доме культуры, шт.	700	Город Кудрово, функциональная зона 03:Р2:2	Размещение	Не устанавливаются
		Количество мест в кинозале, шт.	100			
		Количество мест в театре, шт.	100			
		Площадь помещений для работы с молодежью, м <sup>2</sup>	1 800			
2.5	Деревня Новосергиевка					
2.5.1	Дом культуры	Количество мест, шт.	300	Деревня Новосергиевка, функциональная зона 05:Д3:1	Размещение	Не устанавливаются
		Площадь помещений для работы с молодежью, м <sup>2</sup>	600			

1	2	3	4	5	6	7
2.6	Деревня Суоранда					
2.6.1	Дом культуры	Количество мест, шт.	150	Деревня Суоранда, функциональная зона 06:Д1:1	Размещение	Не устанавливаются
		Площадь помещений для работы с молодежью, м <sup>2</sup>	300			
2.8	Городской поселок Янино-1					
2.8.1	Дом культуры с краеведческим музеем	Количество мест, шт.	700	Городской поселок Янино-1, функциональная зона 08:Д1:19	Размещение	Не устанавливаются
		Площадь помещений для работы с молодежью, м <sup>2</sup>	1 500			
3	Объекты, предназначенные для организации ритуальных услуг и содержание мест захоронения					
3.6	Деревня Суоранда					
3.6.1	Кладбище	Площадь, га	6	Деревня Суоранда, 06:К3	Размещение	Санитарно-защитная зона 100 м, регламент в соответствии с Санитарными правилами и нормами СанПиН 2.2.1/2.1.1.1200-03
3.10	Территории за границами населенных пунктов					
3.10.1	Кладбище	Площадь, га	15	Территория западнее поселка при железнодорожной станции Мяглово, функциональная зона 00:К3	Размещение	Санитарно-защитная зона 300 м, регламент в соответствии с Санитарными правилами и нормами СанПиН 2.2.1/2.1.1.1200-03
3.10.2	Кладбище	Площадь, га	19,99	Территория западнее поселка при железнодорожной станции Мяглово,	Размещение	Санитарно-защитная зона 300 м, регламент в соответствии с Санитарными

1	2	3	4	5	6	7
				функциональная зона 00:КЗ		правилами и нормами СанПиН 2.2.1/2.1.1.1200-03
4	Объекты транспортной инфраструктуры местного значения, предназначенные для осуществления дорожной деятельности в отношении автомобильных дорог местного значения в границах населенных пунктов поселения					
4.2	Деревня Заневка					
4.2.1	Улично-дорожная сеть	Протяженность, км	1,08	Деревня Заневка	Реконструкция	Не устанавливаются
		Категория дорог и улиц	Улицы в зонах жилой застройки			
		Число полос движения (суммарно в двух направлениях), шт.	2			
4.2.2	Улично-дорожная сеть	Протяженность, км	2,50	Деревня Заневка	Реконструкция	Не устанавливаются
		Категория дорог и улиц	Улицы в зонах жилой застройки			
		Число полос движения (суммарно в двух направлениях), шт.	2			
4.3	Город Кудрово					
4.3.1	Улично-дорожная сеть (Европейский проспект)	Протяженность, км	1,20	Город Кудрово	Реконструкция	Не устанавливаются
		Категория дорог и улиц	Магистральная улица общегородского значения 3-го класса			
		Число полос движения (суммарно в двух направлениях), шт.	4			

1	2	3	4	5	6	7
		Количество трамвайных путей (суммарно в двух направлениях)	2			
4.3.2	Улично-дорожная сеть (Проспект Строителей, часть)	Протяженность, км	1,20	Город Кудрово	Реконструкция	Не устанавливаются
		Категория дорог и улиц	Магистральная улица общегородского значения 3-го класса			
		Число полос движения (суммарно в двух направлениях), шт.	4			
		Количество трамвайных путей (суммарно в двух направлениях)	2			
4.3.3	Улично-дорожная сеть (продолжение проспекта Строителей до улицы Ленинградская)	Протяженность, км	1,20	Город Кудрово	Реконструкция	Не устанавливаются
		Категория дорог и улиц	Магистральная улица общегородского значения 3-го класса			
		Число полос движения (суммарно в двух направлениях), шт.	4			
4.3.4	Улично-дорожная сеть (Улица Областная)	Протяженность, км	1,20	Город Кудрово	Реконструкция	Не устанавливаются
		Категория дорог и улиц	Магистральная улица общегородского значения			



1	2	3	4	5	6	7
			ния 3-го класса			
		Число полос движения (суммарно в двух направлениях), шт.	4			
		Количество трамвайных путей (суммарно в двух направлениях)	2 (на западном участке улицы)			
4.3.5	Улично-дорожная сеть	Протяженность, км	5,12	Город Кудрово	Размещение	Не устанавливаются
		Категория дорог и улиц	Улицы в зонах жилой застройки			
		Число полос движения (суммарно в двух направлениях), шт.	2			
4.4	Поселок при железнодорожной станции Мяглово					
4.4.1	Улично-дорожная сеть	Протяженность, км	2,15	Поселок при железнодорожной станции Мяглово	Размещение	Не устанавливаются
		Категория дорог и улиц	Улицы в зонах жилой застройки			
		Число полос движения (суммарно в двух направлениях), шт.	2			
4.5	Деревня Новосергиевка					
4.5.1	Улично-дорожная сеть	Протяженность, км	5,50	Деревня Новосергиевка	Размещение	Не устанавливаются
		Категория дорог и улиц	Улицы в зонах жилой застройки			
		Число полос движения (суммарно в двух направлениях), шт.	2			

1	2	3	4	5	6	7
4.6	Деревня Суоранда					
4.6.1	Улично-дорожная сеть	Протяженность, км	6,50	Деревня Суоранда	Реконструкция	Не устанавливаются
		Категория дорог и улиц	Улицы в зонах жилой застройки			
		Число полос движения (суммарно в двух направлениях), шт.	2			
4.7	Деревня Хирвосты					
4.7.1	Улично-дорожная сеть	Протяженность, км	4,50	Деревня Хирвосты	Реконструкция	Не устанавливаются
		Категория дорог и улиц	Улицы в зонах жилой застройки			
		Число полос движения (суммарно в двух направлениях), шт.	2			
4.8	Городской поселок Янино-1					
4.8.1	Улично-дорожная сеть (Магистральная улица в створе улиц Голландская, Объездная, Ясная с выходом на автомобильную дорогу регионального значения "Подъезд к городу Всеволожск" и КАД Санкт-Петербурга)	Протяженность, км	3,50	Городской поселок Янино-1	Реконструкция	Не устанавливаются
		Категория дорог и улиц	Магистральная улица общегородского значения 3-го класса			
		Число полос движения (суммарно в двух направлениях), шт.	2-4			
4.8.2	Улично-дорожная сеть (продолжение улицы 1-я линия до подъезда к КАД	Протяженность, км	1,50	Городской поселок Янино-1	Размещение	Не устанавливаются
		Категория дорог и улиц	Улицы в зонах жилой застройки			

1	2	3	4	5	6	7
	Санкт-Петербурга от улицы Голландская)	Число полос движения (суммарно в двух направлениях), шт.	2			
4.8.3	Улично-дорожная сеть	Протяженность, км	5,50	Городской поселок Янино-1	Размещение	Не устанавливаются
		Категория дорог и улиц	Улицы в зонах жилой застройки			
		Число полос движения (суммарно в двух направлениях), шт.	2			
4.8.4	Транспортная развязка в створе планируемой магистральной улицы	-	-	Городской поселок Янино-1	Размещение	Не устанавливаются
4.8.5	Транспортная развязка в створе планируемой магистральной улицы	-	-	Городской поселок Янино-1	Размещение	Не устанавливаются
4.8.6	Транспортная развязка в створе планируемой магистральной улицы	-	-	Городской поселок Янино-1	Размещение	Не устанавливаются
4.9	Деревня Янино-2					
4.9.1	Улично-дорожная сеть	Протяженность, км	4,50	Городской поселок Янино-1	Реконструкция	Не устанавливаются
		Категория дорог и улиц	Улицы в зонах жилой застройки			
		Число полос движения (суммарно в двух направлениях), шт.	2			

1	2	3	4	5	6	7
5	Объекты водоотведения, предназначенные для организации в границах поселения водоотведения, в пределах полномочий, установленных законодательством Российской Федерации					
5.1	Напорный коллектор для перехода ж/д пути	Протяженность, м	200	Территории за границами населенных пунктов, функциональная зона 00:П1:2	Размещение	Не устанавливаются
5.2	Самотечный коллектор "Соржа"	Протяженность, м	1900	Территории за границами населенных пунктов, функциональная зона 00:П1:2	Размещение	Не устанавливаются
5.3	Напорный коллектор	Протяженность, м	1530	Поселок при железнодорожной станции Мяглово	Размещение	Не устанавливаются
5.4	Напорный коллектор для перехода реки Оккервиль	Протяженность, м	370	Деревня Новосергиевка	Размещение	Не устанавливаются
5.5	Самотечный коллектор "Оккервиль-1"	Протяженность, м	2030	Деревня Новосергиевка	Размещение	Не устанавливаются
5.6	Напорный коллектор для перехода реки Оккервиль	Протяженность, м	130	Деревня Новосергиевка	Размещение	Не устанавливаются
5.7	Самотечный коллектор "Оккервиль-2"	Протяженность, м	2070	Деревня Новосергиевка	Размещение	Не устанавливаются
5.8	Напорный коллектор для перехода реки Оккервиль	Протяженность, м	170	Деревня Новосергиевка	Размещение	Не устанавливаются
5.9	Межквартальные канализационные сети района Янино-Восточный	Протяженность, м	275	Городской поселок Янино-1	Размещение	Не устанавливаются

1	2	3	4	5	6	7
5.10	Межквартальные канализационные сети района Янино-Восточный	Протяженность, м	678	Городской поселок Янино-1	Размещение	Не устанавливаются
5.11	Межквартальные канализационные сети района Янино-Восточный	Протяженность, м	1160	Городской поселок Янино-1	Размещение	Не устанавливаются
5.12	Межквартальные канализационные сети района Янино-Восточный	Протяженность, м	790	Городской поселок Янино-1	Размещение	Не устанавливаются
5.13	Межквартальные канализационные сети района Янино-Восточный	Протяженность, м	128	Городской поселок Янино-1	Размещение	Не устанавливаются
5.14	Напорный коллектор от КНС-1	Протяженность, м	1280	Городской поселок Янино-1	Реконструкция	Не устанавливаются
5.15	Напорный коллектор	Протяженность, м	2360	Деревня Янино-2	Размещение	Не устанавливаются
5.16	Межквартальные канализационные сети	Протяженность, м	720	Деревня Заневка	Размещение	Не устанавливаются
5.17	Напорный коллектор	Протяженность, м	240	Деревня Заневка	Размещение	Не устанавливаются
5.18	Напорный коллектор	Протяженность, м	1560	Деревня Заневка	Размещение	Не устанавливаются
5.19	Канализационная насосная станция "Соржа-Старая"	Производительность м <sup>3</sup> /ч	100	Территории за границами населенных пунктов, функциональная зона 00:П1:2	Размещение	Не устанавливаются
5.20	Канализационная насосная станция	Производительность м <sup>3</sup> /ч	74	Поселок при железнодорожной станции	Размещение	Не устанавливаются

1	2	3	4	5	6	7
	"Мяглово"			Мяглово, функциональная зона 04:Ж1:2		
5.21	Канализационная насосная станция "Новосергиевка-1"	Производительность м <sup>3</sup> /ч	224	Деревня Новосергиевка, функциональная зона 05:Ж3:1	Размещение	Не устанавливаются
5.22	Канализационная насосная станция "Новосергиевка-2"	Производительность м <sup>3</sup> /ч	300	Деревня Новосергиевка, функциональная зона 05:Д3:1	Размещение	Не устанавливаются
5.23	Канализационная насосная станция "Новосергиевка-3"	Производительность м <sup>3</sup> /ч	400	Деревня Новосергиевка, функциональная зона 05:Д3:2	Размещение	Не устанавливаются
5.24	Канализационная насосная станция № 1	Производительность м <sup>3</sup> /ч	1250	Городской поселок Янино-1, функциональная зона 08:Д1:2	Реконструкция	Не устанавливаются
5.25	Канализационная насосная станция "Янино-2"	Производительность м <sup>3</sup> /ч	100	Территории за границами населенных пунктов вблизи деревни Янино-2, функциональная зона 00:И2	Размещение	Не устанавливаются
5.26	Канализационная насосная станция "Заневка-1"	Производительность м <sup>3</sup> /ч	144	Деревня Заневка, функциональная зона 02:И0:2	Размещение	Не устанавливаются
5.27	Канализационная насосная станция "Заневка-2"	Производительность м <sup>3</sup> /ч	224	Деревня Заневка, функциональная зона 02:Ж3:3	Размещение	Не устанавливаются
5.28	Канализационные очистные сооружения	Производительность м <sup>3</sup> /сут	4 000	Деревня Новосергиевка, функциональная зона 05:Д3:2	Размещение	Не устанавливаются

1	2	3	4	5	6	7
5.29	Локальные очистные сооружения поверхностного стока	Производительность л/с	1 000	Городской поселок Янино-1, функциональная зона 08:ПЗ:2	Размещение	Не устанавливаются
5.30	Локальные очистные сооружения поверхностного стока	Производительность л/с	230	Территории за границами населенных пунктов вблизи деревни Янино-2, функциональная зона 00:П1:1	Размещение	Не устанавливаются
5.31	Локальные очистные сооружения поверхностного стока	Производительность л/с	450	Город Кудрово, функциональная зона 03:Д1:6	Размещение	Не устанавливаются
5.32	Локальные очистные сооружения поверхностного стока	Производительность л/с	490	Деревня Новосергиевка, функциональная зона 05:ДЗ:2	Размещение	Не устанавливаются
5.33	Локальные очистные сооружения поверхностного стока	Производительность л/с	85	Территории за границами населенных пунктов, функциональная зона 00:П1:2	Размещение	Не устанавливаются
6	Объекты водоснабжения, предназначенные для организации в границах поселения водоснабжения населения, в пределах полномочий, установленных законодательством Российской Федерации					
6.1	Водопровод "Новосергиевка-2"	Протяженность, м	8450	Деревня Новосергиевка	Размещение	Не устанавливаются
6.2	Водопровод (для обеспечения водоснабжения поселка при железнодорожной станции Мяглово)	Протяженность, м	1440	Территории за границами населенных пунктов, деревня Новосергиевка, поселок при железнодорожной станции Мяглово	Размещение	Не устанавливаются

1	2	3	4	5	6	7
6.3	Водопровод (для закольцовки с водопроводной сетью городского поселка Янино-1)	Протяженность, м	2200	Городской поселок Янино-1	Размещение	Не устанавливаются
6.4	Водопровод (дублирующий водопровод "Янино-2")	Протяженность, м	6010	Городской поселок Янино-1	Размещение	Не устанавливаются
6.5	Водопровод (межквартальные сети)	Протяженность, м	5120	Городской поселок Янино-1	Размещение	Не устанавливаются
6.6	Водопровод (для водоснабжения деревни Суоранда)	Протяженность, м	920	Территории за границами населенных пунктов	Реконструкция	Не устанавливаются
6.7	Водопровод (кольцевой)	Протяженность, м	2390	Деревня Заневка	Размещение	Не устанавливаются
6.8	Повысительная водопроводная насосная станция "Янино-2"	Производительность м <sup>3</sup> /ч	350	Городской поселок Янино-1	Размещение	Зона санитарной охраны не менее 15 м в соответствии с Санитарными правилами и нормами СанПиН 2.1.4.1110-02
6.9	Повысительная водопроводная насосная станция "Суоранда"	Производительность м <sup>3</sup> /ч	110	Деревня Суоранда, функциональная зона 06:П1:1	Реконструкция	Зона санитарной охраны не менее 15 м в соответствии с Санитарными правилами и нормами СанПиН 2.1.4.1110-02
6.10	Повысительная водопроводная насосная станция "Луч"	Производительность м <sup>3</sup> /ч	110	Городской поселок Янино-1	Реконструкция	Зона санитарной охраны не менее 15 м в соответствии с Санитарными правилами и нормами СанПиН 2.1.4.1110-02



1	2	3	4	5	6	7
7	Объекты теплоснабжения, предназначенные для организации в границах поселения теплоснабжения населения, в пределах полномочий, установленных законодательством Российской Федерации					
7.1	Котельная № 40	Производительность Гкал/ч	130	Городской поселок Янино-1, функциональная зона 08:ПО:1	Реконструкция	Санитарно-защитная зона 100 м (подлежит, при необходимости, сокращению до границ земельного участка), регламент в соответствии с Санитарными правилами и нормами СанПиН 2.2.1/2.1.1.1200-03
7.2	Котельная	Производительность Гкал/ч	14,8	Город Кудрово, функциональная зона 03:Д1:3	Размещение	Санитарно-защитная зона 100 м (подлежит, при необходимости, сокращению до границ земельного участка), регламент в соответствии с Санитарными правилами и нормами СанПиН 2.2.1/2.1.1.1200-03
7.3	Котельная	Производительность Гкал/ч	2,5	Город Кудрово, функциональная зона 03:Ж5:5	Размещение	Санитарно-защитная зона 100 м (подлежит, при необходимости, сокращению до границ земельного участка), регламент в соответствии

1	2	3	4	5	6	7
						с Санитарными правилами и нормами СанПиН 2.2.1/2.1.1.1200-03
7.4	Котельная	Производительность Гкал/ч	5,2	Город Кудрово, функциональная зона 03:Ж5:5	Размещение	Санитарно-защитная зона 100 м (подлежит, при необходимости, сокращению до границ земельного участка), регламент в соответствии с Санитарными правилами и нормами СанПиН 2.2.1/2.1.1.1200-03
7.5	Котельная	Производительность Гкал/ч	34	Город Кудрово, функциональная зона 03:Ж5:9	Размещение	Санитарно-защитная зона 100 м (подлежит, при необходимости, сокращению до границ земельного участка), регламент в соответствии с Санитарными правилами и нормами СанПиН 2.2.1/2.1.1.1200-03
7.6	Котельная	Производительность Гкал/ч	40	Деревня Новосергиевка, функциональная зона 05:Д3:1	Размещение	Санитарно-защитная зона 100 м (подлежит, при необходимости, сокращению до границ земельного участка),

1	2	3	4	5	6	7
						регламент в соответствии с Санитарными правилами и нормами СанПиН 2.2.1/2.1.1.1200-03
7.7	Котельная	Производительность Гкал/ч	40	Деревня Новосергиевка, функциональная зона 05:Д3:2	Размещение	Санитарно-защитная зона 100 м (подлежит, при необходимости, сокращению до границ земельного участка), регламент в соответствии с Санитарными правилами и нормами СанПиН 2.2.1/2.1.1.1200-03
7.8	Котельная	Производительность Гкал/ч	40	Деревня Новосергиевка, функциональная зона 05:Д1:1	Размещение	Санитарно-защитная зона 100 м (подлежит, при необходимости, сокращению до границ земельного участка), регламент в соответствии с Санитарными правилами и нормами СанПиН 2.2.1/2.1.1.1200-03
7.9	Котельная	Производительность Гкал/ч	40	Деревня Янино-2, функциональная зона 09:Ж4:1	Размещение	Санитарно-защитная зона 100 м (подлежит, при необходимости, сокращению

1	2	3	4	5	6	7
						до границ земельного участка), регламент в соответствии с Санитарными правилами и нормами СанПиН 2.2.1/2.1.1.1200-03
8	Объекты газоснабжения, предназначенные для организации в границах поселения газоснабжения населения, в пределах полномочий, установленных законодательством Российской Федерации					
8.1	Распределительный газопровод высокого давления	Протяженность, м	5817	Деревня Новосергиевка, поселок при железнодорожной станции Мяглово	Размещение	Охранная зона по 2 м с каждой стороны от оси газопровода, регламент в соответствии с Правилами охраны газораспределительных сетей, утвержденными постановлением Правительства Российской Федерации от 20.11.2000 № 878
8.2	Распределительный газопровод высокого давления	Протяженность, м	818	Деревня Новосергиевка	Размещение	Охранная зона по 2 м с каждой стороны от оси газопровода, регламент в соответствии с Правилами охраны газораспределительных сетей, утвержденными постановлением

1	2	3	4	5	6	7
						Правительства Российской Федерации от 20.11.2000 № 878
8.3	Распределительный газопровод среднего давления на три отдельно стоящих газовых водогрейных котельных	Протяженность, м	2823	Деревня Новосергиевка	Размещение	Охранная зона по 2 м с каждой стороны от оси газопровода, регламент в соответствии с Правилами охраны газораспределительных сетей, утвержденными постановлением Правительства Российской Федерации от 20.11.2000 № 878
8.4	Распределительный газопровод среднего давления на отдельно стоящую газовую водогрейную котельную	Протяженность, м	50	Город Кудрово	Размещение	Охранная зона по 2 м с каждой стороны от оси газопровода, регламент в соответствии с Правилами охраны газораспределительных сетей, утвержденными постановлением Правительства Российской Федерации от 20.11.2000 № 878
8.5	Распределительный газопровод среднего	Протяженность, м	100	Город Кудрово	Размещение	Охранная зона по 2 м с каждой стороны

1	2	3	4	5	6	7
	давления на две отдельно стоящих газовых водогрейных котельных					от оси газопровода, регламент в соответствии с Правилами охраны газораспределительных сетей, утвержденными постановлением Правительства Российской Федерации от 20.11.2000 № 878
8.6	Распределительный газопровод среднего давления на отдельно стоящую газовую водогрейную котельную	Протяженность, м	600	Город Кудрово	Размещение	Охранная зона по 2 м с каждой стороны от оси газопровода, регламент в соответствии с Правилами охраны газораспределительных сетей, утвержденными постановлением Правительства Российской Федерации от 20.11.2000 № 878
9	Объекты благоустройства территории					
9.2	Деревня Заневка					
9.2.1	Сквер	Площадь, га	10	Деревня Заневка, функциональная зона 02:РЗ:1	Размещение	Не устанавливаются
		Площадь плоскостных спортивных сооружений, м <sup>2</sup>	25 000			

1	2	3	4	5	6	7
9.2.2	Сквер	Площадь, га	1	Деревня Заневка, функциональная зона 02:Р2:2	Размещение	Не устанавливаются
9.3	Город Кудрово					
9.3.1	Парк	Площадь, га	15	Город Кудрово, функциональная зона 03:Р2:2	Размещение	Не устанавливаются
		Площадь плоскостных спортивных сооружений, м <sup>2</sup>	22 500			
9.5	Деревня Новосергиевка					
9.5.1	Система бульваров и скверов	Площадь, га	8,2	Деревня Новосергиевка, функциональная зона 05:ДЗ:1	Размещение	Не устанавливаются
		Площадь плоскостных спортивных сооружений, м <sup>2</sup>	12 300			
9.5.2	Система бульваров и скверов	Площадь, га	7,7	Деревня Новосергиевка, функциональная зона 05:ДЗ:2	Размещение	Не устанавливаются
		Площадь плоскостных спортивных сооружений, м <sup>2</sup>	11 550			
9.5.3	Сквер	Площадь, га	5	Деревня Новосергиевка, функциональная зона 05:Р2:1	Размещение	Не устанавливаются
		Площадь плоскостных спортивных сооружений, м <sup>2</sup>	7 500			
9.6	Деревня Суоранда					
9.6.1	Сквер	Площадь, га	5	Деревня Суоранда, функциональная зона 06:Р2:1	Размещение	Не устанавливаются
		Площадь плоскостных спортивных сооружений, м <sup>2</sup>	7 500			
9.7	Деревня Хирвосты					
9.7.1	Сквер	Площадь, га	2	Деревня Суоранда,	Размещение	Не устанавливаются

1	2	3	4	5	6	7
		Площадь плоскостных спортивных сооружений, м <sup>2</sup>	1 500	функциональная зона 07:Р2:1		
9.7.2	Сквер	Площадь, га	0,5	Деревня Суоранда, функциональная зона 07:Р2:2	Размещение	Не устанавливаются
		Площадь плоскостных спортивных сооружений, м <sup>2</sup>	1 500			
9.8	Городской поселок Янино-1					
9.8.1	Сквер	Площадь, га	5	Городской поселок Янино-1, функциональная зона 08:Р2:1	Размещение	Не устанавливаются
9.8.2	Сквер	Площадь, га	1	Городской поселок Янино-1, функциональная зона 08:Д1:9	Размещение	Не устанавливаются

Примечание: Размещение объектов может осуществляться за счет внебюджетных средств



2. Параметры функциональных зон, а также сведения о планируемых для размещения в них объектах федерального значения, объектах регионального значения, объектах местного значения, за исключением линейных объектов

Обозначение	Наименование	Параметры		Сведения о планируемых для размещения в них объектах федерального значения, объектах регионального значения, объектах местного (районного) значения
		наименование	значение	
1	2	3	4	5
	Поселок при железнодорожной станции Пятый километр			
	Жилые зоны			
	Зоны застройки индивидуальными жилыми домами			
01:Ж1:1	Зона застройки индивидуальными жилыми домами	Максимальная этажность зданий, строений, сооружений	3	Размещение объектов федерального, регионального и местного значения не предусмотрено
		Максимальная общая площадь квартир (без учета балконов и лоджий)	1 тыс. м <sup>2</sup>	
	Деревня Заневка			
	Жилые зоны			
	Зоны застройки индивидуальными жилыми домами			
02:Ж1:1	Зона застройки индивидуальными жилыми домами	Максимальная этажность зданий, строений, сооружений	3	Размещение объектов федерального, регионального и местного значения не предусмотрено
		Максимальная общая площадь квартир (без учета балконов и лоджий)	13 тыс. м <sup>2</sup>	
02:Ж1:2	Зона застройки индивидуальными жилыми домами	Максимальная этажность зданий, строений, сооружений	3	Размещение объектов федерального, регионального и местного значения не предусмотрено
		Максимальная общая площадь квартир	9 тыс. м <sup>2</sup>	

1	2	3	4	5
		(без учета балконов и лоджий)		
02:Ж1:3	Зона застройки индивидуальными жилыми домами	Максимальная этажность зданий, строений, сооружений	3	Размещение объектов федерального, регионального и местного значения не предусмотрено
		Максимальная общая площадь квартир (без учета балконов и лоджий)	1 тыс. м <sup>2</sup>	
Зона застройки малоэтажными жилыми домами (до 4 этажей, включая мансардный)				
02:Ж3:1	Зона застройки малоэтажными жилыми домами (до 4 этажей, включая мансардный)	Максимальная этажность зданий, строений, сооружений	4	Размещение объектов федерального, регионального и местного значения не предусмотрено
		Максимальная общая площадь квартир (без учета балконов и лоджий)	53 тыс. м <sup>2</sup>	
02:Ж3:2	Зона застройки малоэтажными жилыми домами (до 4 этажей, включая мансардный)	Максимальная этажность зданий, строений, сооружений	4	Размещение объектов федерального, регионального и местного значения не предусмотрено
		Максимальная общая площадь квартир (без учета балконов и лоджий)	6 тыс. м <sup>2</sup>	
02:Ж3:3	Зона застройки малоэтажными жилыми домами (до 4 этажей, включая мансардный)	Максимальная этажность зданий, строений, сооружений	4	Объекты местного (район) значения: 1. Дошкольная образовательная организация. 2. Дошкольная образовательная организация. 3. Общеобразовательная организация
		Максимальная общая площадь квартир (без учета балконов и лоджий)	178 тыс. м <sup>2</sup>	
Зона застройки среднеэтажными жилыми домами (от 5 до 8 этажей, включая мансардный)				

1	2	3	4	5
02:Ж4:1	Зона застройки среднеэтажными жилыми домами (от 5 до 8 этажей, включая мансардный)	Максимальная этажность зданий, строений, сооружений	8	Размещение объектов федерального, регионального и местного значения не предусмотрено
		Максимальная общая площадь квартир (без учета балконов и лоджий)	16 тыс. м <sup>2</sup>	
02:Ж4:2	Зона застройки среднеэтажными жилыми домами (от 5 до 8 этажей, включая мансардный)	Максимальная этажность зданий, строений, сооружений	8	Объекты местного (район) значения: 1. Дошкольная образовательная организация.
		Максимальная общая площадь квартир (без учета балконов и лоджий)	39 тыс. м <sup>2</sup>	
02:Ж4:3	Зона застройки среднеэтажными жилыми домами (от 5 до 8 этажей, включая мансардный)	Максимальная этажность зданий, строений, сооружений	8	Размещение объектов федерального, регионального и местного значения не предусмотрено
		Максимальная общая площадь квартир (без учета балконов и лоджий)	97 тыс. м <sup>2</sup>	
02:Ж4:4	Зона застройки среднеэтажными жилыми домами (от 5 до 8 этажей, включая мансардный)	Максимальная этажность зданий, строений, сооружений	8	Размещение объектов федерального, регионального и местного значения не предусмотрено
		Максимальная общая площадь квартир (без учета балконов и лоджий)	72 тыс. м <sup>2</sup>	
Общественно-деловые зоны				
Многофункциональные общественно-деловые зоны				
02:Д1:1	Многофункциональная общественно-деловая зона	Максимальная этажность зданий, строений, сооружений	8	Размещение объектов федерального, регионального и местного значения не предусмотрено

1	2	3	4	5
02:Д1:2	Многофункциональная общественно-деловая зона	Максимальная этажность зданий, строений, сооружений	8	Размещение объектов федерального, регионального и местного значения не предусмотрено
02:Д1:3	Многофункциональная общественно-деловая зона	Максимальная этажность зданий, строений, сооружений	8	Объекты регионального значения: 1. Центр общей врачебной практики
Производственные зоны, зоны транспортной и инженерной инфраструктуры				
Коммунальные зоны				
02:П0:1	Коммунальная зона	Максимальная этажность зданий, строений, сооружений	8	Размещение объектов федерального, регионального и местного значения не предусмотрено
02:И2	Коммунальная зона	Максимальная этажность зданий, строений, сооружений	8	Размещение объектов федерального, регионального и местного значения не предусмотрено
02:И0:1	Коммунальная зона	Максимальная этажность зданий, строений, сооружений	8	Размещение объектов федерального, регионального и местного значения не предусмотрено
02:И0:2	Коммунальная зона	Максимальная этажность зданий, строений, сооружений	8	Размещение объектов федерального, регионального и местного значения не предусмотрено
Зоны рекреационного назначения. Зоны особо охраняемых природных территорий				
Зоны озелененных территорий общего пользования (лесопарки, парки, сады, скверы, бульвары, городские леса)				
02:Р2:1	Зона озелененных территорий общего пользования	Максимальная этажность зданий, строений, сооружений	1	Размещение объектов федерального, регионального и местного значения не предусмотрено
		Максимальный коэффициент застройки	0,15	
02:Р2:2	Зона озелененных территорий общего пользования	Максимальная этажность зданий, строений, сооружений	1	Размещение объектов федерального, регионального и местного значения не предусмотрено
		Максимальный коэффициент	0,15	

1	2	3	4	5
		застройки		
02:Р2:3	Зона озелененных территорий общего пользования	Максимальная этажность зданий, строений, сооружений	1	Размещение объектов федерального, регионального и местного значения не предусмотрено
		Максимальный коэффициент застройки функциональной зоны	0,15	
	Иные рекреационные зоны			
02:Р3:1	Рекреационная зона	Максимальная этажность зданий, строений, сооружений	4	Размещение объектов федерального, регионального и местного значения не предусмотрено
	Город Кудрово			
	Жилые зоны			
	Зоны застройки многоэтажными жилыми домами (9 этажей и более)			
03:Ж5:1	Зона застройки многоэтажными жилыми домами (9 этажей и более)	Максимальная этажность зданий, строений, сооружений	В соответствии с региональными и местными нормативами градостроительного проектирования Ленинградской области	Размещение объектов федерального, регионального и местного значения не предусмотрено
		Максимальная общая площадь квартир (без учета балконов и лоджий)	208 тыс. м <sup>2</sup>	
03:Ж5:2	Зона застройки многоэтажными жилыми домами (9 этажей и более)	Максимальная этажность зданий, строений, сооружений	В соответствии с региональными и местными нормативами градостроительного проектирования Ленинградской области	Объекты местного (район) значения: 1. Дошкольная образовательная организация

1	2	3	4	5
		Максимальная общая площадь квартир (без учета балконов и лоджий)	445 тыс. м <sup>2</sup>	
03:Ж5:3	Зона застройки многоэтажными жилыми домами (9 этажей и более)	Максимальная этажность зданий, строений, сооружений	В соответствии с региональными и местными нормативами градостроительного проектирования Ленинградской области	Размещение объектов федерального, регионального и местного значения не предусмотрено
		Максимальная общая площадь квартир (без учета балконов и лоджий)	118 тыс. м <sup>2</sup>	
03:Ж5:4	Зона застройки многоэтажными жилыми домами (9 этажей и более)	Максимальная этажность зданий, строений, сооружений	В соответствии с региональными и местными нормативами градостроительного проектирования Ленинградской области	Размещение объектов федерального, регионального и местного значения не предусмотрено
		Максимальная общая площадь квартир (без учета балконов и лоджий)	371 тыс. м <sup>2</sup>	
03:Ж5:5	Зона застройки многоэтажными жилыми домами (9 этажей и более)	Максимальная этажность зданий, строений, сооружений	В соответствии с региональными и местными нормативами градостроительного проектирования	Объекты местного (район) значения: 1. Дошкольная образовательная организация. 2. Дошкольная образовательная организация. 3. Дошкольная образовательная организация. 4. Общеобразовательная организация

1	2	3	4	5
		Максимальная общая площадь квартир (без учета балконов и лоджий)	Ленинградской области 264 тыс. м <sup>2</sup>	
03:Ж5:6	Зона застройки многоэтажными жилыми домами (9 этажей и более)	Максимальная этажность зданий, строений, сооружений	В соответствии с региональными и местными нормативами градостроительного проектирования Ленинградской области	Объекты местного (район) значения: 1. Дошкольная образовательная организация. 2. Дошкольная образовательная организация. 3. Общеобразовательная организация
03:Ж5:7	Зона застройки многоэтажными жилыми домами (9 этажей и более)	Максимальная этажность зданий, строений, сооружений	В соответствии с региональными и местными нормативами градостроительного проектирования Ленинградской области	Объекты регионального значения: 1. Центр общей врачебной практики.  Объекты местного (район) значения: 1. Дошкольная образовательная организация
03:Ж5:8	Зона застройки многоэтажными жилыми домами (9 этажей и более)	Максимальная этажность зданий, строений, сооружений	В соответствии с региональными и местными нормативами	Объекты местного (район) значения: 1. Общеобразовательная организация

1	2	3	4	5
			градостроительного проектирования Ленинградской области	
		Максимальная общая площадь квартир (без учета балконов и лоджий)	814 тыс. м <sup>2</sup>	
03:Ж5:9	Зона застройки многоэтажными жилыми домами (9 этажей и более)	Максимальная этажность зданий, строений, сооружений	В соответствии с региональными и местными нормативами градостроительного проектирования Ленинградской области	Объекты регионального значения: 1. Центр общей врачебной практики (встроенный). 2. Центр общей врачебной практики (пристроенный).  Объекты местного (район) значения: 1. Дошкольная образовательная организация. 2. Дошкольная образовательная организация. 3. Дошкольная образовательная организация. 4. Общеобразовательная организация
	Максимальная общая площадь квартир (без учета балконов и лоджий)	245 тыс. м <sup>2</sup>		
Общественно-деловые зоны				
Многофункциональные общественно-деловые зоны				
03:Д1:1	Многофункциональная общественно-деловая зона	Максимальная этажность зданий, строений, сооружений	8	Размещение объектов федерального, регионального и местного значения не предусмотрено
03:Д1:2	Многофункциональная общественно-деловая зона	Максимальная этажность зданий, строений, сооружений	8	Размещение объектов федерального, регионального и местного значения не предусмотрено
03:Д1:3	Многофункциональная общественно-деловая зона	Максимальная этажность зданий, строений, сооружений	8	Размещение объектов федерального, регионального и местного значения не предусмотрено
03:Д1:4	Многофункциональная общественно-деловая зона	Максимальная этажность зданий, строений, сооружений	8	Размещение объектов федерального, регионального и местного значения не предусмотрено



1	2	3	4	5
03:Д1:5	Многофункциональная общественно-деловая зона	Максимальная этажность зданий, строений, сооружений	8	Размещение объектов федерального, регионального и местного значения не предусмотрено
03:Д1:6	Многофункциональная общественно-деловая зона	Максимальная этажность зданий, строений, сооружений	8	Размещение объектов федерального, регионального и местного значения не предусмотрено
03:Д1:7	Многофункциональная общественно-деловая зона	Максимальная этажность зданий, строений, сооружений	8	Размещение объектов федерального, регионального и местного значения не предусмотрено
Зоны специализированной общественно-деловой застройки				
03:Д2:1	Зона специализированной общественно-деловой застройки	Максимальная этажность зданий, строений, сооружений	8	Объекты регионального значения: 1. Поликлиника
Производственные зоны, зоны транспортной и инженерной инфраструктуры				
Коммунальные зоны				
03:П0:1	Коммунальная зона	Максимальная этажность зданий, строений, сооружений	8	Размещение объектов федерального, регионального и местного значения не предусмотрено
03:П1:1	Коммунальная зона	Максимальная этажность зданий, строений, сооружений	8	Размещение объектов федерального, регионального и местного значения не предусмотрено
Зоны транспортной инфраструктуры				
03:И2	Зона транспортной инфраструктуры	Максимальная этажность зданий, строений, сооружений	3	Размещение объектов федерального, регионального и местного значения не предусмотрено
03:И3:1	Зона транспортной инфраструктуры	Максимальная этажность зданий, строений, сооружений	3	Объекты регионального значения: 1. Транспортно-пересадочный узел "Кудрово"
Зоны рекреационного назначения. Зоны особо охраняемых природных территорий				
Зоны озелененных территорий общего пользования (лесопарки, парки, сады, скверы, бульвары, городские леса)				
03:Р2:1	Зона озелененных территорий общего	Максимальная этажность зданий,	1	Размещение объектов федерального, регионального и местного значения

1	2	3	4	5
	пользования	строений, сооружений		не предусмотрено
		Максимальный коэффициент застройки функциональной зоны	0,05	
03:Р2:2	Зона озелененных территорий общего пользования	Максимальная этажность зданий, строений, сооружений	1	Размещение объектов федерального, регионального и местного значения не предусмотрено
		Максимальный коэффициент застройки функциональной зоны	0,3	
Иные рекреационные зоны				
03:Р3:1	Рекреационная зона	Максимальная этажность зданий, строений, сооружений	3	Размещение объектов федерального, регионального и местного значения не предусмотрено
Поселок при железнодорожной станции Мяглово				
Жилые зоны				
Зоны застройки индивидуальными жилыми домами				
04:Ж1:1	Зона застройки индивидуальными жилыми домами	Максимальная этажность зданий, строений, сооружений	3	Размещение объектов федерального, регионального и местного значения не предусмотрено
		Максимальная общая площадь квартир (без учета балконов и лоджий)	10 тыс. м <sup>2</sup>	
04:Ж1:2	Зона застройки индивидуальными жилыми домами	Максимальная этажность зданий, строений, сооружений	3	Размещение объектов федерального, регионального и местного значения не предусмотрено
		Максимальная общая площадь квартир (без учета балконов и лоджий)	40 тыс. м <sup>2</sup>	

1	2	3	4	5
	Общественно-деловые зоны			
	Многофункциональные общественно-деловые зоны			
04:Д1:1	Многофункциональная общественно-деловая зона	Максимальная этажность зданий, строений, сооружений	4	Размещение объектов федерального, регионального и местного значения не предусмотрено
	Производственные зоны, зоны транспортной и инженерной инфраструктуры			
	Зоны транспортной инфраструктуры			
04:И2	Зона транспортной инфраструктуры	Максимальная этажность зданий, строений, сооружений	3	Размещение объектов федерального, регионального и местного значения не предусмотрено
04:ИЗ:1	Зона транспортной инфраструктуры	Максимальная этажность зданий, строений, сооружений	3	Размещение объектов федерального, регионального и местного значения не предусмотрено
	Деревня Новосергиевка			
	Жилые зоны			
	Зоны застройки индивидуальными жилыми домами			
05:Ж1:1	Зона застройки индивидуальными жилыми домами	Максимальная этажность зданий, строений, сооружений	3	Размещение объектов федерального, регионального и местного значения не предусмотрено
		Максимальная общая площадь квартир (без учета балконов и лоджий)	18 тыс. м <sup>2</sup>	
05:Ж1:2	Зона застройки индивидуальными жилыми домами	Максимальная этажность зданий, строений, сооружений	3	Размещение объектов федерального, регионального и местного значения не предусмотрено
		Максимальная общая площадь квартир (без учета балконов и лоджий)	29 тыс. м <sup>2</sup>	
	Зоны застройки малоэтажными жилыми домами (до 4 этажей, включая мансардный)			
05:ЖЗ:1	Зона застройки малоэтажными жилыми	Максимальная этажность зданий,	4	Объекты местного (район) значения: 1. Дошкольная образовательная организация.

1	2	3	4	5
	домами (до 4 этажей, включая мансардный)	строений, сооружений Максимальная общая площадь квартир (без учета балконов и лоджий)	85 тыс. м <sup>2</sup>	2. Общеобразовательная организация
05:Ж3:2	Зона застройки малоэтажными жилыми домами (до 4 этажей, включая мансардный)	Максимальная этажность зданий, строений, сооружений Максимальная общая площадь квартир (без учета балконов и лоджий)	4 8 тыс. м <sup>2</sup>	Размещение объектов федерального, регионального и местного значения не предусмотрено
Зоны застройки среднеэтажными жилыми домами (от 5 до 8 этажей, включая мансардный)				
05:Ж4:1	Зона застройки среднеэтажными жилыми домами (от 5 до 8 этажей, включая мансардный)	Максимальная этажность зданий, строений, сооружений Максимальная общая площадь квартир (без учета балконов и лоджий)	8 39 тыс. м <sup>2</sup>	Размещение объектов федерального, регионального и местного значения не предусмотрено
Общественно-деловые зоны				
Многофункциональные общественно-деловые зоны				
05:Д1:1	Многофункциональная общественно-деловая зона	Максимальная этажность зданий, строений, сооружений	8	Объекты регионального значения: 1. ПС 110 кВ "335А"
05:Д1:2	Многофункциональная общественно-деловая зона	Максимальная этажность зданий, строений, сооружений	8	Размещение объектов федерального, регионального и местного значения не предусмотрено
05:Д1:3	Многофункциональная общественно-деловая зона	Максимальная этажность зданий, строений, сооружений	8	Размещение объектов федерального, регионального и местного значения не предусмотрено
05:Д1:4	Многофункциональная общественно-деловая зона	Максимальная этажность зданий,	8	Размещение объектов федерального, регионального и местного значения

1	2	3	4	5
	зона	строений, сооружений		не предусмотрено
	Смешанные зоны			
05:Д3:1	Смешанная зона	Максимальная этажность зданий, строений, сооружений	В соответствии с региональными и местными нормативами градостроительного проектирования Ленинградской области	<p>Объекты регионального значения:</p> <p>1. Поликлиника</p> <p>Объекты местного (район) значения:</p> <p>1. Дошкольная образовательная организация.</p> <p>2. Дошкольная образовательная организация.</p> <p>3. Общеобразовательная организация</p>
		Максимальная общая площадь квартир (без учета балконов и лоджий)	327 тыс. м <sup>2</sup>	
		Отношение площади территории жилой застройки к общей площади элемента планировочной структуры (квартала или микрорайона)	40%	
05:Д3:2	Смешанная зона	Максимальная этажность зданий, строений, сооружений	В соответствии с региональными и местными нормативами градостроительного проектирования Ленинградской области	<p>Объекты местного (район) значения:</p> <p>1. Дошкольная образовательная организация.</p> <p>2. Дошкольная образовательная организация.</p> <p>3. Общеобразовательная организация</p>
		Максимальная общая площадь квартир (без учета балконов и лоджий)	308 тыс. м <sup>2</sup>	

1	2	3	4	5
		Отношение площади территории жилой застройки к общей площади элемента планировочной структуры (квартала или микрорайона)	40%	
05:ДЗ:3	Смешанная зона	Максимальная этажность зданий, строений, сооружений	В соответствии с региональными и местными нормативами градостроительного проектирования Ленинградской области	Размещение объектов федерального, регионального и местного значения не предусмотрено
		Максимальная общая площадь квартир (без учета балконов и лоджий)	0 тыс. м <sup>2</sup>	
		Отношение площади территории жилой застройки к общей площади элемента планировочной структуры (квартала или микрорайона)	0%	
	Производственные зоны, зоны транспортной и инженерной инфраструктуры			
	Производственные зоны			
05:П1:1	Производственная зона	Максимальная этажность зданий, строений, сооружений	4	Размещение объектов федерального, регионального и местного значения не предусмотрено
05:П1:2	Производственная зона	Максимальная этажность зданий, строений, сооружений	4	Размещение объектов федерального, регионального и местного значения не предусмотрено

1	2	3	4	5
05:П1:3	Производственная зона	Максимальная этажность зданий, строений, сооружений	4	Размещение объектов федерального, регионального и местного значения не предусмотрено
05:П1:4	Производственная зона	Максимальная этажность зданий, строений, сооружений	4	Размещение объектов федерального, регионального и местного значения не предусмотрено
Зоны транспортной инфраструктуры				
05:И2	Зона транспортной инфраструктуры	Максимальная этажность зданий, строений, сооружений	3	Объекты регионального значения: 1. Транспортная развязка в разных уровнях на пересечении автомобильной дороги в створе продолжения улиц Фаянсовой и Зольной от автомобильной дороги А 118 до Р 21 и автомобильной дороги деревня Старая – Кудрово
Зоны рекреационного назначения. Зоны особо охраняемых природных территорий				
Зоны озелененных территорий общего пользования (лесопарки, парки, сады, скверы, бульвары, городские леса)				
05:Р2:1	Зона озелененных территорий общего пользования	Максимальная этажность зданий, строений, сооружений	1	Размещение объектов федерального, регионального и местного значения не предусмотрено
		Максимальный коэффициент застройки функциональной зоны	0,15	
Деревня Суоранда				
Жилые зоны				
Зоны застройки индивидуальными жилыми домами				
06:Ж1:1	Зона застройки индивидуальными жилыми домами	Максимальная этажность зданий, строений, сооружений	3	Объекты регионального значения: 1. Фельдшерско-акушерский пункт
		Максимальная общая площадь квартир (без учета балконов и лоджий)	32 тыс. м <sup>2</sup>	

1	2	3	4	5
	Зоны застройки малоэтажными жилыми домами (до 4 этажей, включая мансардный)			
06:ЖЗ:1	Зона застройки малоэтажными жилыми домами (до 4 этажей, включая мансардный)	Максимальная этажность зданий, строений, сооружений	4	Размещение объектов федерального, регионального и местного значения не предусмотрено
		Максимальная общая площадь квартир (без учета балконов и лоджий)	7 тыс. м <sup>2</sup>	
06:ЖЗ:2	Зона застройки малоэтажными жилыми домами (до 4 этажей, включая мансардный)	Максимальная этажность зданий, строений, сооружений	4	Объекты местного (район) значения: 1. Дошкольная образовательная организация
		Максимальная общая площадь квартир (без учета балконов и лоджий)	43 тыс. м <sup>2</sup>	
	Общественно-деловые зоны			
	Многофункциональные общественно-деловые зоны			
06:Д1:1	Многофункциональная общественно-деловая зона	Максимальная этажность зданий, строений, сооружений	4	Размещение объектов федерального, регионального и местного значения не предусмотрено
	Производственные зоны, зоны транспортной и инженерной инфраструктуры			
	Производственные зоны			
06:П1:1	Производственная зона	Максимальная этажность зданий, строений, сооружений	4	Размещение объектов федерального, регионального и местного значения не предусмотрено
06:П1:2	Производственная зона	Максимальная этажность зданий, строений, сооружений	4	Размещение объектов федерального, регионального и местного значения не предусмотрено
	Зоны транспортной инфраструктуры			
06:ИЗ:1	Зона транспортной инфраструктуры	Максимальная этажность зданий, строений, сооружений	3	Размещение объектов федерального, регионального и местного значения не предусмотрено
	Зоны специального назначения			



1	2	3	4	5
06:К3	Зона кладбищ	Максимальная этажность зданий, строений, сооружений	2	Размещение объектов федерального, регионального и местного значения не предусмотрено
	Зоны рекреационного назначения. Зоны особо охраняемых природных территорий			
	Зоны озелененных территорий общего пользования (лесопарки, парки, сады, скверы, бульвары, городские леса)			
06:Р2:1	Зона озелененных территорий общего пользования	Максимальная этажность зданий, строений, сооружений	1	Размещение объектов федерального, регионального и местного значения не предусмотрено
		Максимальный коэффициент застройки функциональной зоны	0,15	
	Иные рекреационные зоны			
06:Р3:1	Рекреационная зона	Максимальная этажность зданий, строений, сооружений	3	Размещение объектов федерального, регионального и местного значения не предусмотрено
06:Р3:2	Рекреационная зона	Максимальная этажность зданий, строений, сооружений	3	Размещение объектов федерального, регионального и местного значения не предусмотрено
	Деревня Хирвосты			
	Жилые зоны			
	Зоны застройки индивидуальными жилыми домами			
07:Ж1:1	Зона застройки индивидуальными жилыми домами	Максимальная этажность зданий, строений, сооружений	3	Размещение объектов федерального, регионального и местного значения не предусмотрено
		Максимальная общая площадь квартир (без учета балконов и лоджий)	26 тыс. м <sup>2</sup>	
07:Ж1:2	Зона застройки индивидуальными жилыми домами	Максимальная этажность зданий, строений, сооружений	3	Размещение объектов федерального, регионального и местного значения не предусмотрено

1	2	3	4	5
		Максимальная общая площадь квартир (без учета балконов и лоджий)	7 тыс. м <sup>2</sup>	
Зоны застройки малоэтажными жилыми домами (до 4 этажей, включая мансардный)				
07:Ж2:1	Зоны застройки малоэтажными блокированными жилыми домами (до 3 этажей, включая мансардный)	Максимальная этажность зданий, строений, сооружений	3	Размещение объектов федерального, регионального и местного значения не предусмотрено
		Максимальная общая площадь квартир (без учета балконов и лоджий)	15 тыс. м <sup>2</sup>	
07:Ж2:2	Зоны застройки малоэтажными блокированными жилыми домами (до 3 этажей, включая мансардный)	Максимальная этажность зданий, строений, сооружений	3	Объекты местного (район) значения: 1. Дошкольная образовательная организация. 2. Общеобразовательная организация
		Максимальная общая площадь квартир (без учета балконов и лоджий)	110 тыс. м <sup>2</sup>	
Зоны рекреационного назначения. Зоны особо охраняемых природных территорий				
Зоны озелененных территорий общего пользования (лесопарки, парки, сады, скверы, бульвары, городские леса)				
07:P2:1	Зона озелененных территорий общего пользования	Максимальная этажность зданий, строений, сооружений	1	Размещение объектов федерального, регионального и местного значения не предусмотрено
		Максимальный коэффициент застройки функциональной зоны	0,1	
07:P2:2	Зона озелененных территорий общего пользования	Максимальная этажность зданий, строений, сооружений	1	Размещение объектов федерального, регионального и местного значения не предусмотрено
		Максимальный коэффициент	0,1	

1	2	3	4	5
		застройки функциональной зоны		
	Иные рекреационные зоны			
07:РЗ:1	Рекреационная зона	Максимальная этажность зданий, строений, сооружений	3	Размещение объектов федерального, регионального и местного значения не предусмотрено
	Городской поселок Янино-1			
	Жилые зоны			
	Зоны застройки индивидуальными жилыми домами			
08:Ж1:1	Зона застройки индивидуальными жилыми домами	Максимальная этажность зданий, строений, сооружений	3	Размещение объектов федерального, регионального и местного значения не предусмотрено
		Максимальная общая площадь квартир (без учета балконов и лоджий)	6 тыс. м <sup>2</sup>	
08:Ж1:2	Зона застройки индивидуальными жилыми домами	Максимальная этажность зданий, строений, сооружений	3	Размещение объектов федерального, регионального и местного значения не предусмотрено
		Максимальная общая площадь квартир (без учета балконов и лоджий)	27 тыс. м <sup>2</sup>	
08:Ж1:3	Зона застройки индивидуальными жилыми домами	Максимальная этажность зданий, строений, сооружений	3	Размещение объектов федерального, регионального и местного значения не предусмотрено
		Максимальная общая площадь квартир (без учета балконов и лоджий)	45 тыс. м <sup>2</sup>	
	Зоны застройки малоэтажными жилыми домами (до 4 этажей, включая мансардный)			
08:ЖЗ:1	Зона застройки малоэтажными жилыми	Максимальная этажность зданий,	4	Размещение объектов федерального, регионального и местного значения

1	2	3	4	5
	домами (до 4 этажей, включая мансардный)	строений, сооружений Максимальная общая площадь квартир (без учета балконов и лоджий)	11 тыс. м <sup>2</sup>	не предусмотрено
08:Ж3:2	Зона застройки малоэтажными жилыми домами (до 4 этажей, включая мансардный)	Максимальная этажность зданий, строений, сооружений Максимальная общая площадь квартир (без учета балконов и лоджий)	4 19 тыс. м <sup>2</sup>	Размещение объектов федерального, регионального и местного значения не предусмотрено
08:Ж3:3	Зона застройки малоэтажными жилыми домами (до 4 этажей, включая мансардный)	Максимальная этажность зданий, строений, сооружений Максимальная общая площадь квартир (без учета балконов и лоджий)	4 17 тыс. м <sup>2</sup>	Объекты местного (район) значения: 1. Дошкольная образовательная организация. 2. Общеобразовательная организация
08:Ж3:4	Зона застройки малоэтажными жилыми домами (до 4 этажей, включая мансардный)	Максимальная этажность зданий, строений, сооружений Максимальная общая площадь квартир (без учета балконов и лоджий)	4 0 тыс. м <sup>2</sup>	Объекты регионального значения: 1. Физкультурно-оздоровительный комплекс
Зоны застройки среднеэтажными жилыми домами (от 5 до 8 этажей, включая мансардный)				
08:Ж4:1	Зона застройки среднеэтажными жилыми домами (от 5 до 8 этажей, включая мансардный)	Максимальная этажность зданий, строений, сооружений Максимальная общая площадь квартир (без учета балконов и лоджий)	8 175 тыс. м <sup>2</sup>	Размещение объектов федерального, регионального и местного значения не предусмотрено

1	2	3	4	5
08:Ж4:2	Зона застройки среднеэтажными жилыми домами (от 5 до 8 этажей, включая мансардный)	Максимальная этажность зданий, строений, сооружений	8	Объекты местного (район) значения: 1. Дошкольная образовательная организация. 2. Дошкольная образовательная организация. 3. Общеобразовательная организация
		Максимальная общая площадь квартир (без учета балконов и лоджий)	332 тыс. м <sup>2</sup>	
08:Ж4:3	Зона застройки среднеэтажными жилыми домами (от 5 до 8 этажей, включая мансардный)	Максимальная этажность зданий, строений, сооружений	8	Объекты местного (район) значения: 1. Дошкольная образовательная организация. 2. Дошкольная образовательная организация. 3. Общеобразовательная организация
		Максимальная общая площадь квартир (без учета балконов и лоджий)	386 тыс. м <sup>2</sup>	
08:Ж4:4	Зона застройки среднеэтажными жилыми домами (от 5 до 8 этажей, включая мансардный)	Максимальная этажность зданий, строений, сооружений	8	Объекты регионального значения: 1. Поликлиника.  Объекты местного (район) значения: 1. Дошкольная образовательная организация. 2. Дошкольная образовательная организация. 3. Общеобразовательная организация
		Максимальная общая площадь квартир (без учета балконов и лоджий)	419 тыс. м <sup>2</sup>	
Зоны застройки многоэтажными жилыми домами (9 этажей и более)				
08:Ж5:1	Зона застройки многоэтажными жилыми домами (9 этажей и более)	Максимальная этажность зданий, строений, сооружений	В соответствии с региональными и местными нормативами градостроительного проектирования Ленинградской области	Объекты регионального значения: 1. Амбулатория.  Объекты местного (район) значения: 1. Дошкольная образовательная организация. 2. Общеобразовательная организация
		Максимальная общая площадь квартир (без учета балконов и лоджий)	117 тыс. м <sup>2</sup>	

1	2	3	4	5
08:Ж5:2	Зона застройки многоэтажными жилыми домами (9 этажей и более)	Максимальная этажность зданий, строений, сооружений	В соответствии с региональными и местными нормативами градостроительного проектирования Ленинградской области	<p>Объекты регионального значения:</p> <p>1. Поликлиника.</p> <p>Объекты местного (район) значения:</p> <p>1. Дошкольная образовательная организация.</p> <p>2. Дошкольная образовательная организация</p>
		Максимальная общая площадь квартир (без учета балконов и лоджий)	268 тыс. м <sup>2</sup>	
08:Ж5:3	Зона застройки многоэтажными жилыми домами (9 этажей и более)	Максимальная этажность зданий, строений, сооружений	В соответствии с региональными и местными нормативами градостроительного проектирования Ленинградской области	<p>Объекты местного (район) значения:</p> <p>1. Дошкольная образовательная организация.</p> <p>2. Дошкольная образовательная организация.</p> <p>3. Общеобразовательная организация</p>
		Максимальная общая площадь квартир (без учета балконов и лоджий)	283 тыс. м <sup>2</sup>	
08:Ж5:4	Зона застройки многоэтажными жилыми домами (9 этажей и более)	Максимальная этажность зданий, строений, сооружений	В соответствии с региональными и местными нормативами градостроительного проектирования Ленинградской области	<p>Объекты местного (район) значения:</p> <p>1. Дошкольная образовательная организация</p>
		Максимальная общая площадь квартир	165 тыс. м <sup>2</sup>	

1	2	3	4	5
		(без учета балконов и лоджий)		
08:Ж5:5	Зона застройки многоэтажными жилыми домами (9 этажей и более)	Максимальная этажность зданий, строений, сооружений	В соответствии с региональными и местными нормативами градостроительного проектирования Ленинградской области	Размещение объектов федерального, регионального и местного значения не предусмотрено
		Максимальная общая площадь квартир (без учета балконов и лоджий)	159 тыс. м <sup>2</sup>	
08:Ж5:6	Зона застройки многоэтажными жилыми домами (9 этажей и более)	Максимальная этажность зданий, строений, сооружений	В соответствии с региональными и местными нормативами градостроительного проектирования Ленинградской области	Размещение объектов федерального, регионального и местного значения не предусмотрено
		Максимальная общая площадь квартир (без учета балконов и лоджий)	80 тыс. м <sup>2</sup>	
08:Ж5:7	Зона застройки многоэтажными жилыми домами (9 этажей и более)	Максимальная этажность зданий, строений, сооружений	В соответствии с региональными и местными нормативами градостроительного проектирования Ленинградской области	Размещение объектов федерального, регионального и местного значения не предусмотрено

1	2	3	4	5
		Максимальная общая площадь квартир (без учета балконов и лоджий)	85 тыс. м <sup>2</sup>	
08:Ж5:8	Зона застройки многоэтажными жилыми домами (9 этажей и более)	Максимальная этажность зданий, строений, сооружений	В соответствии с региональными и местными нормативами градостроительного проектирования Ленинградской области	Размещение объектов федерального, регионального и местного значения не предусмотрено
		Максимальная общая площадь квартир (без учета балконов и лоджий)	18 тыс. м <sup>2</sup>	
08:Ж5:9	Зона застройки многоэтажными жилыми домами (9 этажей и более)	Максимальная этажность зданий, строений, сооружений	В соответствии с региональными и местными нормативами градостроительного проектирования Ленинградской области	Размещение объектов федерального, регионального и местного значения не предусмотрено
		Максимальная общая площадь квартир (без учета балконов и лоджий)	15 тыс. м <sup>2</sup>	
	Общественно-деловые зоны			
	Многофункциональные общественно-деловые зоны			
08:Д1:1	Многофункциональная общественно-деловая зона	Максимальная этажность зданий, строений, сооружений	8	Размещение объектов федерального, регионального и местного значения не предусмотрено



1	2	3	4	5
08:Д1:2	Многофункциональная общественно-деловая зона	Максимальная этажность зданий, строений, сооружений	8	Размещение объектов федерального, регионального и местного значения не предусмотрено
08:Д1:3	Многофункциональная общественно-деловая зона	Максимальная этажность зданий, строений, сооружений	8	Размещение объектов федерального, регионального и местного значения не предусмотрено
08:Д1:4	Многофункциональная общественно-деловая зона	Максимальная этажность зданий, строений, сооружений	8	Размещение объектов федерального, регионального и местного значения не предусмотрено
08:Д1:5	Многофункциональная общественно-деловая зона	Максимальная этажность зданий, строений, сооружений	8	Размещение объектов федерального, регионального и местного значения не предусмотрено
08:Д1:6	Многофункциональная общественно-деловая зона	Максимальная этажность зданий, строений, сооружений	8	Размещение объектов федерального, регионального и местного значения не предусмотрено
08:Д1:7	Многофункциональная общественно-деловая зона	Максимальная этажность зданий, строений, сооружений	8	Размещение объектов федерального, регионального и местного значения не предусмотрено
08:Д1:8	Многофункциональная общественно-деловая зона	Максимальная этажность зданий, строений, сооружений	8	Размещение объектов федерального, регионального и местного значения не предусмотрено
08:Д1:9	Многофункциональная общественно-деловая зона	Максимальная этажность зданий, строений, сооружений	8	Объекты регионального значения: 1. Поликлиника. 2. Пожарное депо.  Объекты местного (район) значения: 1. Дошкольная образовательная организация
08:Д1:10	Многофункциональная общественно-деловая зона	Максимальная этажность зданий, строений, сооружений	8	Размещение объектов федерального, регионального и местного значения не предусмотрено
08:Д1:11	Многофункциональная общественно-деловая зона	Максимальная этажность зданий, строений, сооружений	8	Размещение объектов федерального, регионального и местного значения не предусмотрено

1	2	3	4	5
08:Д1:12	Многофункциональная общественно-деловая зона	Максимальная этажность зданий, строений, сооружений	8	Размещение объектов федерального, регионального и местного значения не предусмотрено
08:Д1:13	Многофункциональная общественно-деловая зона	Максимальная этажность зданий, строений, сооружений	8	Размещение объектов федерального, регионального и местного значения не предусмотрено
08:Д1:14	Многофункциональная общественно-деловая зона	Максимальная этажность зданий, строений, сооружений	8	Размещение объектов федерального, регионального и местного значения не предусмотрено
08:Д1:15	Многофункциональная общественно-деловая зона	Максимальная этажность зданий, строений, сооружений	8	Объекты регионального значения: 1. Транспортно-пересадочный узел "Янино"
08:Д1:16	Многофункциональная общественно-деловая зона	Максимальная этажность зданий, строений, сооружений	8	Размещение объектов федерального, регионального и местного значения не предусмотрено
08:Д1:17	Многофункциональная общественно-деловая зона	Максимальная этажность зданий, строений, сооружений	8	Размещение объектов федерального, регионального и местного значения не предусмотрено
08:Д1:18	Многофункциональная общественно-деловая зона	Максимальная этажность зданий, строений, сооружений	8	Размещение объектов федерального, регионального и местного значения не предусмотрено
08:Д1:19	Многофункциональная общественно-деловая зона	Максимальная этажность зданий, строений, сооружений	8	Размещение объектов федерального, регионального и местного значения не предусмотрено
	Зоны специализированной общественно-деловой застройки			
08:Д2:1	Зона специализированной общественно-деловой застройки	Максимальная этажность зданий, строений, сооружений	8	Объекты местного (район) значения: 1. Физкультурно-оздоровительный комплекс.
	Производственные зоны, зоны транспортной и инженерной инфраструктуры			
	Производственные зоны			
08:П1:1	Производственная зона	Максимальная этажность зданий,	4	Размещение объектов федерального, регионального и местного значения

1	2	3	4	5
		строений, сооружений		не предусмотрено
08:П1:2	Производственная зона	Максимальная этажность зданий, строений, сооружений	4	Размещение объектов федерального, регионального и местного значения не предусмотрено
08:П1:3	Производственная зона	Максимальная этажность зданий, строений, сооружений	4	Размещение объектов федерального, регионального и местного значения не предусмотрено
08:П1:4	Производственная зона	Максимальная этажность зданий, строений, сооружений	4	Размещение объектов федерального, регионального и местного значения не предусмотрено
08:П1:5	Производственная зона	Максимальная этажность зданий, строений, сооружений	4	Размещение объектов федерального, регионального и местного значения не предусмотрено
08:П1:6	Производственная зона	Максимальная этажность зданий, строений, сооружений	4	Размещение объектов федерального, регионального и местного значения не предусмотрено
08:П1:7	Производственная зона	Максимальная этажность зданий, строений, сооружений	4	Размещение объектов федерального, регионального и местного значения не предусмотрено
08:П2:1	Производственная зона	Максимальная этажность зданий, строений, сооружений	4	Размещение объектов федерального, регионального и местного значения не предусмотрено
08:П2:2	Производственная зона	Максимальная этажность зданий, строений, сооружений	4	Размещение объектов федерального, регионального и местного значения не предусмотрено
08:П3:1	Производственная зона	Максимальная этажность зданий, строений, сооружений	4	Размещение объектов федерального, регионального и местного значения не предусмотрено
08:П3:2	Производственная зона	Максимальная этажность зданий, строений, сооружений	4	Размещение объектов федерального, регионального и местного значения не предусмотрено
	Коммунальные зоны			

1	2	3	4	5
08:П0:1	Коммунальная зона	Максимальная этажность зданий, строений, сооружений	4	Размещение объектов федерального, регионального и местного значения не предусмотрено
Зоны транспортной инфраструктуры				
08:И1:1	Зона транспортной инфраструктуры	Максимальная этажность зданий, строений, сооружений	3	Размещение объектов федерального, регионального и местного значения не предусмотрено
08:И2	Зона транспортной инфраструктуры	Максимальная этажность зданий, строений, сооружений	3	Объекты регионального значения: 1. Транспортная развязка в разных уровнях на пересечении автомобильной дороги в створе продолжения улиц Фаянсовой и Зольной, подъезда к г. Всеволожск и автомобильной дороги Санкт-Петербург – Колтуши
Зоны рекреационного назначения. Зоны особо охраняемых природных территорий				
Зоны озелененных территорий общего пользования (лесопарки, парки, сады, скверы, бульвары, городские леса)				
08:Р2:1	Зона озелененных территорий общего пользования	Максимальная этажность зданий, строений, сооружений	1	Размещение объектов федерального, регионального и местного значения не предусмотрено
		Максимальный коэффициент застройки функциональной зоны	0,1	
Иные рекреационные зоны				
08:Р3:1	Рекреационная зона	Максимальная этажность зданий, строений, сооружений	3	Размещение объектов федерального, регионального и местного значения не предусмотрено
Зоны специального назначения				
Зоны режимных территорий				
08:К1:1	Зона режимных территорий	Максимальная этажность зданий, строений, сооружений	4	Размещение объектов федерального, регионального и местного значения не предусмотрено

1	2	3	4	5
	Зоны специального назначения			
08:К2	Зона специального назначения	Максимальная этажность зданий, строений, сооружений	0	Размещение объектов федерального, регионального и местного значения не предусмотрено
	Деревня Янино-2			
	Жилые зоны			
	Зоны застройки индивидуальными жилыми домами			
09:Ж1:1	Зона застройки индивидуальными жилыми домами	Максимальная этажность зданий, строений, сооружений	3	Размещение объектов федерального, регионального и местного значения не предусмотрено
		Максимальная общая площадь квартир (без учета балконов и лоджий)	23 тыс. м <sup>2</sup>	
	Зоны застройки среднеэтажными жилыми домами (от 5 до 8 этажей, включая мансардный)			
09:Ж4:1	Зона застройки среднеэтажными жилыми домами (от 5 до 8 этажей, включая мансардный)	Максимальная этажность зданий, строений, сооружений	8	Объекты местного (район) значения: 1. Дошкольная образовательная организация
		Максимальная общая площадь квартир (без учета балконов и лоджий)	75 тыс. м <sup>2</sup>	
	Общественно-деловые зоны			
	Многофункциональные общественно-деловые зоны			
09:Д1:1	Многофункциональная общественно-деловая зона	Максимальная этажность зданий, строений, сооружений	8	Размещение объектов федерального, регионального и местного значения не предусмотрено
	Территории за границами населенных пунктов			
	Производственные зоны, зоны транспортной и инженерной инфраструктуры			
	Производственные зоны			
00:П1:1	Производственная зона	Максимальная этажность зданий, строений, сооружений	4	Размещение объектов федерального, регионального и местного значения не предусмотрено

1	2	3	4	5
00:П1:2	Производственная зона	Максимальная этажность зданий, строений, сооружений	4	Размещение объектов федерального, регионального и местного значения не предусмотрено
00:П1:3	Производственная зона	Максимальная этажность зданий, строений, сооружений	4	Размещение объектов федерального, регионального и местного значения не предусмотрено
00:П1:4	Производственная зона	Максимальная этажность зданий, строений, сооружений	4	Объекты регионального значения: 1. Индустриальный парк "Приневский"
00:П2:1	Производственная зона	Максимальная этажность зданий, строений, сооружений	4	Размещение объектов федерального, регионального и местного значения не предусмотрено
00:П2:2	Производственная зона	Максимальная этажность зданий, строений, сооружений	4	Размещение объектов федерального, регионального и местного значения не предусмотрено
00:П3:1	Производственная зона	Максимальная этажность зданий, строений, сооружений	4	Размещение объектов федерального, регионального и местного значения не предусмотрено
Зоны коммунальной инфраструктуры				
00:ПО	Зона коммунальной инфраструктуры	Максимальная этажность зданий, строений, сооружений	3	Размещение объектов федерального, регионального и местного значения не предусмотрено
00:ИО:1	Зона инженерной инфраструктуры	Максимальная этажность зданий, строений, сооружений	3	Размещение объектов федерального, регионального и местного значения не предусмотрено
00:ИО:2	Зона инженерной инфраструктуры	Максимальная этажность зданий, строений, сооружений	3	Размещение объектов федерального, регионального и местного значения не предусмотрено
Зоны транспортной инфраструктуры				
00:И1	Зона транспортной инфраструктуры	Максимальная этажность зданий, строений, сооружений	3	Объекты регионального значения: 1. Путепровод через железнодорожные пути (перегон Нева – Заневский пост) на автомобильной дороге деревня Старая –

1	2	3	4	5
				<p>Кудрово.            2. Транспортно-пересадочный узел ж/д ст. "Заневский Пост-2".            3. Путепровод через железнодорожные пути (перегон Нева – Заневский пост) на автомобильной дороге деревня Старая – Кудрово.            4. ПС 110 кВ № 444 "Заневский Пост"</p>
00:И2	Зона транспортной инфраструктуры	Максимальная этажность зданий, строений, сооружений	3	<p>Объекты регионального значения:            1. Транспортная развязка в разных уровнях на пересечении автомобильной дороги в створе продолжения улиц Фаянсовой и Зольной от автомобильной дороги А 118 до Р 21 и автомобильной дороги деревня Старая – Кудрово.            2. Транспортная развязка в разных уровнях на пересечении автомобильной дороги деревня Старая – Кудрово для подъезда к ТПУ "Кудрово" и автомобильной дороги Р 21 "Кола".            3. Автомобильная газонаполнительная компрессорная станция в районе гп. Янино 1</p>
00:И3	Зона транспортной инфраструктуры	Максимальная этажность зданий, строений, сооружений	3	<p>Объекты регионального значения:            1. Лахтинско-Правобережная линия метрополитена от станции "Улица Дыбенко" до станции "Кудрово" с электродепо "Правобережное" (объект регионального значения Санкт-Петербурга)</p>
Зоны сельскохозяйственного назначения				
00:С0	Зона сельскохозяйственных угодий	Максимальная этажность зданий, строений, сооружений	0	Размещение объектов федерального, регионального и местного значения не предусмотрено
00:С2	Производственная зона сельскохозяйственных	Максимальная этажность зданий,	3	Размещение объектов федерального, регионального и местного значения

1	2	3	4	5
	предприятий	строений, сооружений		не предусмотрено
00:СЗ	Зона садоводств	Максимальная этажность зданий, строений, сооружений	3	Размещение объектов федерального, регионального и местного значения не предусмотрено
Зоны специального назначения				
00:КЗ	Зона кладбищ	Максимальная этажность зданий, строений, сооружений	2	Размещение объектов федерального, регионального и местного значения не предусмотрено
Зоны рекреационного назначения. Зоны особо охраняемых природных территорий				
Иные рекреационные зоны				
00:Л	Зона лесов	Максимальная этажность зданий, строений, сооружений	В соответствии с лесохозяйственными регламентами	Объекты регионального значения: 1. "Ржевский лесопарк и Ковалевский лес" (кластерного типа, состоит из трех участков): (2) – "Кудровский лес"
		Максимальный коэффициент застройки	В соответствии с лесохозяйственными регламентами	

Примечание: функциональные зоны установлены с учетом необходимости размещения объектов регионального и местного (районного) значения, предложенных для включения в схему территориального планирования Ленинградской области и схему территориального планирования Всеволожского муниципального района Ленинградской области.

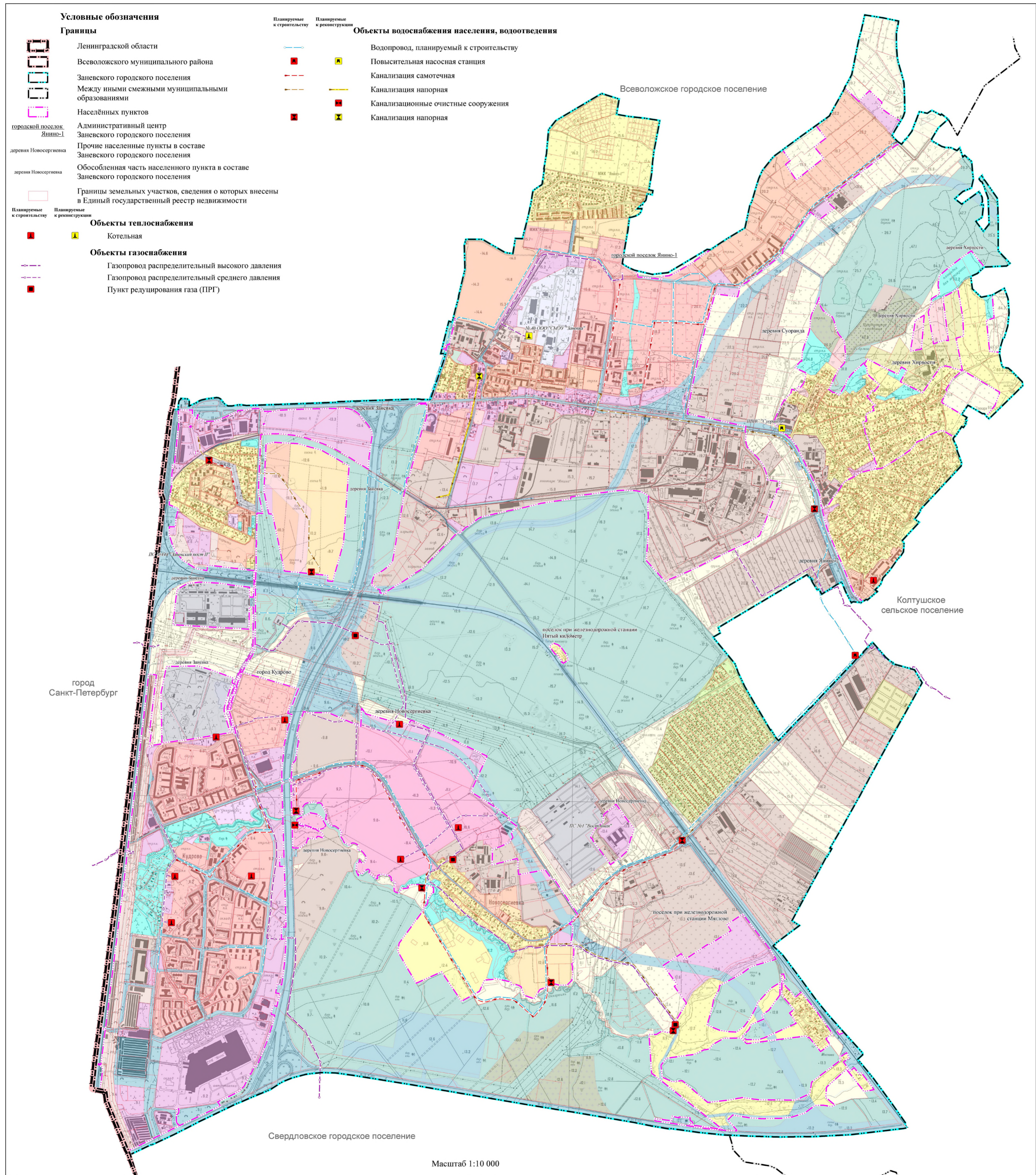


КАРТЫ



# Генеральный план муниципального образования «Заневское городское поселение» Всеволожского муниципального района Ленинградской области (новая редакция)

Карта планируемого размещения объектов местного значения поселения (объекты электроснабжения, теплоснабжения, газоснабжения, водоснабжения населения и водоотведения)


















# Генеральный план муниципального образования «Заневское городское поселение» Всеволожского муниципального района Ленинградской области (новая редакция) Карта границ населенных пунктов, входящих в состав поселения

## Условные обозначения

### Границы

-  Ленинградской области
-  Всеволожского муниципального района
-  Заневского городского поселения
-  Между иными смежными муниципальными образованиями
-  Населённых пунктов
-  Административный центр Заневского городского поселения
-  Прочие населенные пункты в составе Заневского городского поселения
-  Обособленная часть населенного пункта в составе Заневского городского поселения
-  Границы земельных участков, сведения о которых внесены в Единый государственный реестр недвижимости

городской поселок  
Янино-1

деревня Новосергиевка

деревня Новосергиевка

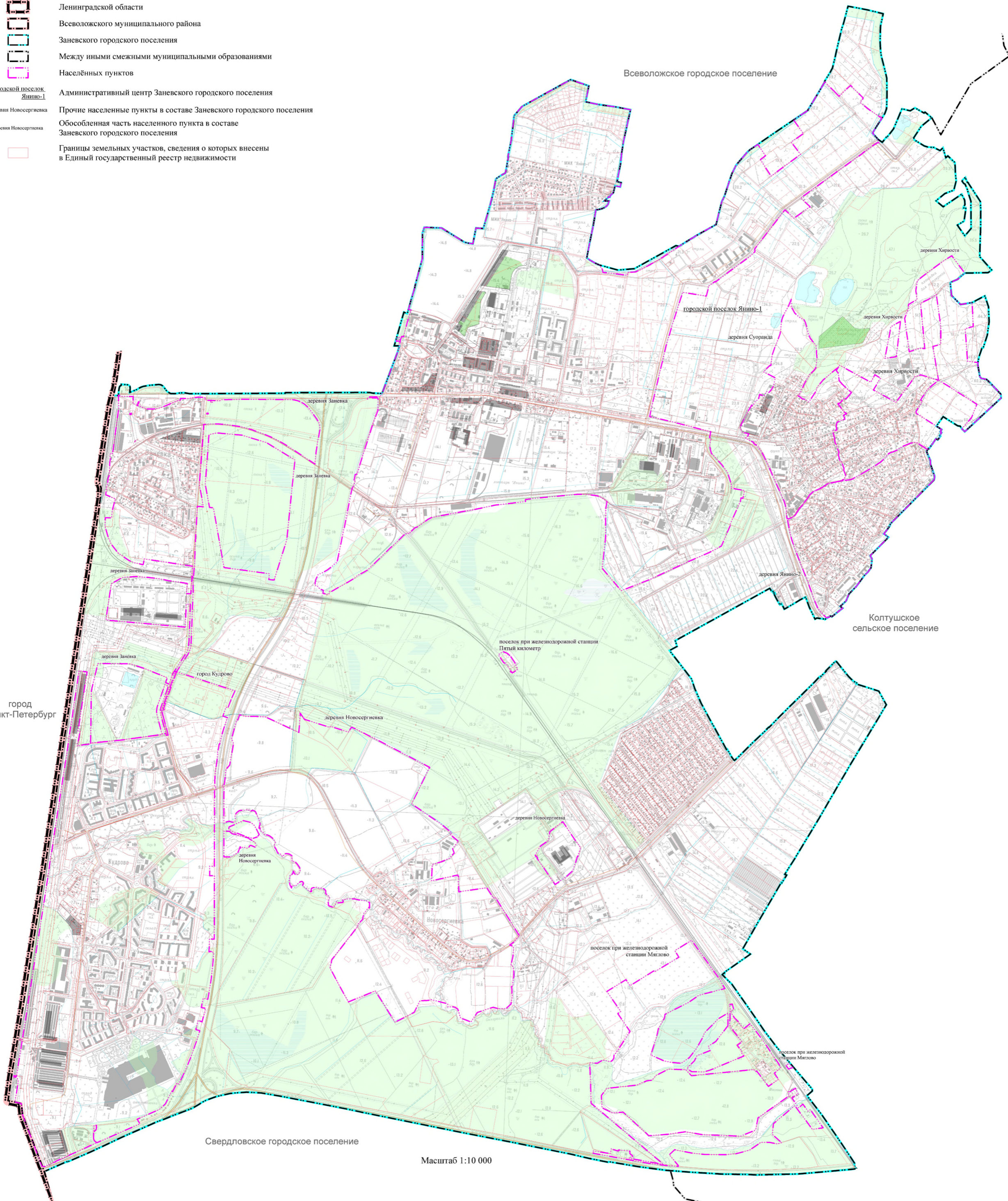
город  
Санкт-Петербург

Всеволожское городское поселение

Колтушское  
сельское поселение

Свердловское городское поселение

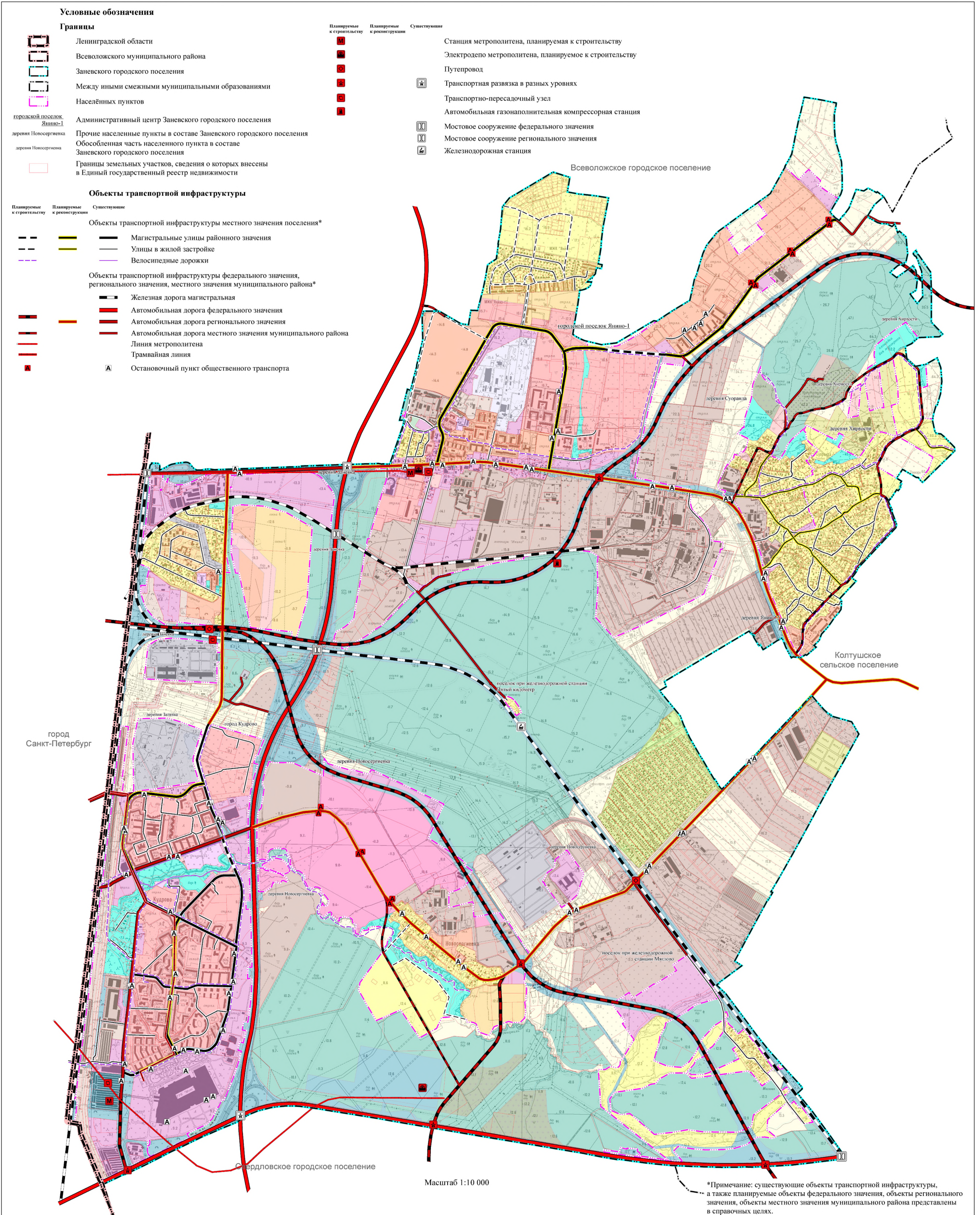
Масштаб 1:10 000





# Генеральный план муниципального образования «Заневское городское поселение» Всеволожского муниципального района Ленинградской области (новая редакция)

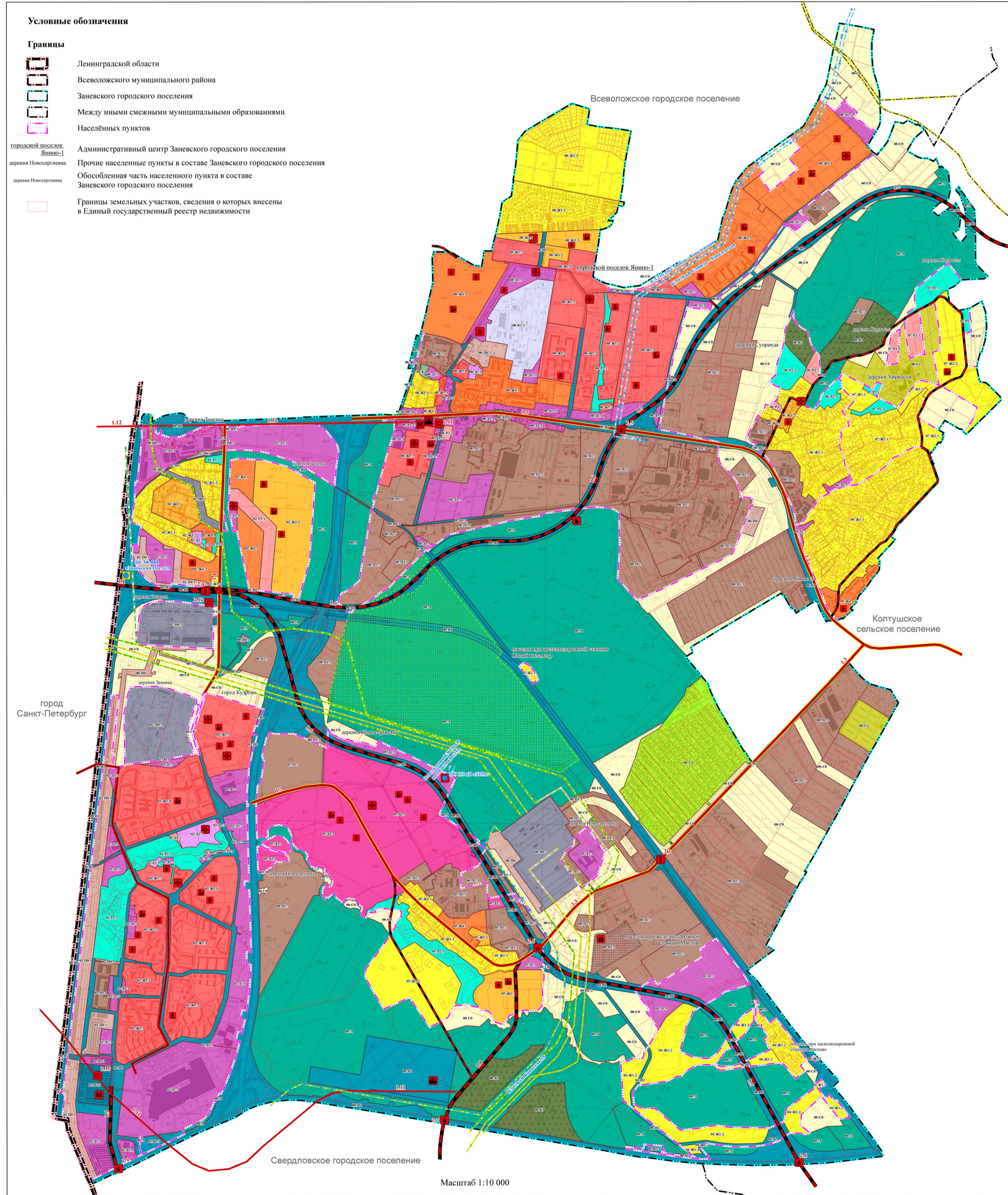
## Карта планируемого размещения объектов местного значения поселения (объекты транспортной инфраструктуры)





# Генеральный план муниципального образования «Заневское городское поселение» Всеволожского муниципального района Ленинградской области (новая редакция)

## Карта функциональных зон поселения



- Планируемые объекты федерального значения\***
- Магистральный газопровод, планируемый к реконструкции
  - Линии электропередачи 220 кВ, планируемые к реконструкции
  - Линии электропередачи 220 кВ, планируемые к строительству
  - Линии электропередачи 330 кВ, планируемые к реконструкции
  - Линии электропередачи 330 кВ, планируемые к строительству

- Планируемые объекты регионального значения Санкт-Петербурга**
- Автомобильные дороги, планируемые к строительству
  - Линия метрополитена, планируемая к строительству
  - Станция метрополитена, планируемая к строительству
  - Электродорожка метрополитена, планируемая к строительству
  - Трамвайная линия в город Кудрово

- Экспликация планируемых объектов регионального значения Санкт-Петербурга**
- 1.1 Широкая магистраль скоростного движения с мостом через р. Нева в створе ул. Фаянсовая – ул. Зольная. Участок от ул. Коммуны Санкт-Петербург до автомобильной дороги федерального значения А-118
  - 1.11 Лахтинско-Правобережная линия метрополитена от станции «Улица Дыбенко» до станции «Кудрово» с электродорожкой «Правобережное»
  - 1.12 Адмиралтейско-Охтинская линия со станцией «Янино» и электродорожка вблизи станции «Янино»

- Планируемые объекты регионального значения**
- Автомобильные дороги, планируемые к реконструкции
  - Автомобильные дороги, планируемые к строительству
  - Мостовое сооружение
  - Транспортная развязка в разных уровнях, планируемая к строительству
  - Транспортно-пересадочный узел, планируемый к строительству
  - Автомобильная газонаполнительная компрессорная станция, планируемая к строительству
  - Линия электропередачи 110 кВ, планируемая к строительству (КЛ 110 кВ Слабода – Ковалевская)
  - Линия электропередачи 110 кВ, планируемая к строительству (Ответвления ВЛ 110 кВ на ПС 110 кВ 335А)
  - Линия электропередачи 110 кВ, планируемая к реконструкции (ВЛ 110 кВ Янинская-10)
  - Электрическая подстанция 110 кВ, планируемая к строительству (ПС 110 кВ «335А»)
  - Электрическая подстанция 110 кВ, планируемая к реконструкции (ПС 110 кВ № 444 «Заневский Пост»)
  - Государственный природный заказник «Ржевский лесопарк и Ковалевский лес» («Кудровский лес»)
  - Индустриальный парк «Привнеский»
  - Лечебно-профилактическая медицинская организация, оказывающая медицинскую помощь в амбулаторных условиях и (или) в условиях дневного стационара, планируемая к строительству
  - Объект спорта, включающий отдельно нормируемые спортивные сооружения (объекты) (в т. ч. физкультурно-оздоровительный комплекс)
  - Объект обеспечения пожарной безопасности (пожарное депо)

- Экспликация планируемых объектов регионального значения**
- 1.2 Санкт-Петербург – Колтуши на участке КАД – Колтуши (реконструкция)
  - 1.3 Деревня Старая – Кудрово (реконструкция)
  - 1.4 Подъезд к Заневскому посту (реконструкция)
  - 1.5 Автомобильная дорога в створе продолжения улиц Фаянсовой и Зольной от автомобильной дороги федерального значения А-118 до автомобильной дороги федерального значения Р-21 «Кола»
  - 1.6 Автомобильная дорога в створе продолжения улиц Фаянсовой и Зольной (участок до автомобильной дороги Санкт-Петербург – Колтуши)
  - 1.7 Подъезд к г. Всеволожск
  - 1.8 Колтуши – Новосаратовка
  - 1.9 Продолжение автомобильной дороги Деревня Старая – Кудрово с выходом на автомобильную дорогу федерального значения Р-21 «Кола» для подъезда к ТПУ «Кудрово»
  - 2.3 Путепровод через железнодорожные пути (перегон Нева – Заневский пост) на автомобильной дороге деревня Старая – Кудрово
  - 2.4 Путепровод, совмещенный с транспортной развязкой, через железнодорожные пути (перегон Нева – Заневский пост) на автомобильной дороге деревня Старая – Кудрово и автомобильная дорога в створе продолжения улиц Фаянсовой и Зольной
  - 2.5 Транспортная развязка в разных уровнях на пересечении автомобильной дороги в створе продолжения улиц Фаянсовой и Зольной, подъезда к г. Всеволожск и автомобильной дороги Санкт-Петербург – Колтуши
  - 2.6 Транспортная развязка в разных уровнях на пересечении автомобильной дороги в створе продолжения улиц Фаянсовой и Зольной от автомобильной дороги А 118 до Р 21 и автомобильной дороги деревня Старая – Кудрово
  - 2.7 Транспортная развязка в разных уровнях на пересечении автомобильной дороги Колтуши – Новосаратовка и автомобильной дороги Р 21 «Кола»
  - 2.8 Транспортная развязка в разных уровнях на пересечении автомобильной дороги в створе продолжения улиц Фаянсовой и Зольной от автомобильной дороги А 118 до Р 21 и автомобильной дороги Р 21 «Кола»
  - 2.9 Транспортная развязка в разных уровнях на пересечении автомобильной дороги деревня Старая – Кудрово для подъезда к ТПУ «Кудрово» и автомобильной дороги Р 21 «Кола»
  - 2.10 Транспортно-пересадочный узел «Кудрово»
  - 2.11 Транспортно-пересадочный узел «Янино»
  - 2.12 Транспортно-пересадочный узел ж/д ст. «Заневский Пост-2»

- Планируемые объекты местного значения муниципального района**
- Общеобразовательная школа, планируемая к строительству
  - Дошкольная образовательная организация, планируемая к строительству
  - Автомобильные дороги, планируемые к строительству

- Функциональные зоны**
- Жилые зоны**
- Зона застройки индивидуальными жилыми домами с участками
  - Зона застройки блокированными жилыми домами с участками
  - Зона застройки малоэтажными жилыми домами (до 4 этажей, включая мансардный)
  - Зона застройки среднеэтажными жилыми домами (от 5 до 8 этажей, включая мансардный)
  - Зона застройки многоэтажными жилыми домами (9 этажей и более)
- Общественно-деловые зоны**
- Многофункциональная общественно-деловая зона
  - Зона специализированной общественной застройки
  - Зона смешанной и общественно-деловой застройки
- Производственные зоны, зоны инженерной и транспортной инфраструктур**
- Производственная зона
  - Коммунально-складская зона
  - Зона инженерной инфраструктуры
  - Зона транспортной инфраструктуры
- Зоны сельскохозяйственного использования**
- Зона сельскохозяйственных угодий
  - Зона садоводческих, огороднических или дачных некоммерческих объединений граждан
  - Производственная зона сельскохозяйственных предприятий
- Зоны рекреационного назначения**
- Зона озелененных территорий общего пользования (лесопарки, парки, сады, скверы, бульвары)
  - Зона отдыха
  - Зона лесов
- Зоны специального назначения**
- Зона режимных территорий
  - Зона специального назначения
  - Зона кладбищ

**Примечание:**

1. Планируемые к реконструкции объекты федерального значения в соответствии со схемой территориального планирования Российской Федерации в области федерального транспорта (железнодорожного, воздушного, морского, внутреннего водного транспорта) и автомобильных дорог федерального значения, утвержденной распоряжением Правительства Российской Федерации от 19.03.2013 № 384-р (с изменениями), в границах Заневского городского поселения реализованы, в том числе:

- Р-21 «Кола» Санкт-Петербург – Петрозаводск – Мурманск – Печенга – граница с Королевством Норвегия, на участке км 12 + 230 – км 1592 + 413, протяженностью 1580,2 км, категория ПБ;
- А-118 «Кольцевая автомобильная дорога вокруг г. Санкт-Петербурга» на участке км 0 + 381 – км 115 + 527, протяженностью 115,91 км, категория 1А.

2. Планируемый объект регионального значения Санкт-Петербурга «Трамвайная линия в город Кудрово», согласно схеме территориального планирования Ленинградской области в области транспорта (железнодорожного, водного, воздушного), автомобильных дорог регионального или межмуниципального значения, планируется к реализации на перспективу (за пределами расчетного срока)



ОПИСАНИЕ  
функциональных зон к карте функциональных зон генерального плана  
Заневского городского поселения

## Содержание

1. Поселок при железнодорожной станции Пятый километр .....	65
2. Деревня Заневка .....	66
3. Город Кудрово .....	76
4. Поселок при железнодорожной станции Мяглово .....	89
5. Деревня Новосергиевка .....	92
6. Деревня Суоранда .....	102
7. Деревня Хирвосты .....	108
8. Городской поселок Янино-1 .....	112
9. Деревня Янино-2 .....	141
10. Территории за границами населенных пунктов .....	143



## 1. Поселок при железнодорожной станции Пятый километр

Таблица 1. Описание функциональных зон поселка при железнодорожной станции Пятый километр

Обозначение функциональной зоны	Описание функциональной зоны
	Жилые зоны
	Зоны застройки индивидуальными жилыми домами
01:Ж1:1	<p>Зона предназначена для использования и благоустройства существующей индивидуальной жилой застройки, комплексного развития системы коммунальной и транспортной инфраструктуры поселения.</p> <p><u>Планируемые к размещению объекты регионального значения:</u> Размещение объектов регионального значения не предусмотрено.</p> <p><u>Планируемые к размещению объекты местного (муниципальный район) значения:</u> Размещение объектов местного (муниципальный район) значения не предусмотрено.</p> <p><u>Планируемые к размещению объекты местного (поселение) значения:</u> Размещение объектов местного (поселение) значения не предусмотрено.</p>

## 2. Деревня Заневка

Таблица 2. Описание функциональных зон деревни Заневка

Обозначение функциональной зоны	Описание функциональной зоны
1	2
	Жилые зоны
	Зоны застройки индивидуальными жилыми домами
02:Ж1:1	<p>Зона предназначена для использования и благоустройства существующей индивидуальной жилой застройки, строительства индивидуальных жилых домов, комплексного развития системы коммунальной и транспортной инфраструктуры поселения.</p> <p><u>Планируемые к размещению объекты регионального значения:</u> Размещение объектов регионального значения не предусмотрено.</p> <p><u>Планируемые к размещению объекты местного (муниципальный район) значения:</u> Размещение объектов местного (муниципальный район) значения не предусмотрено.</p> <p><u>Планируемые к размещению объекты местного (поселение) значения:</u> Размещение объектов местного (поселение) значения не предусмотрено.</p>
02:Ж1:2	<p>Зона предназначена для использования и благоустройства существующей индивидуальной жилой застройки, строительства индивидуальных жилых домов, комплексного развития системы коммунальной и транспортной инфраструктуры поселения.</p> <p><u>Планируемые к размещению объекты регионального значения:</u> Размещение объектов регионального значения не предусмотрено.</p> <p><u>Планируемые к размещению объекты местного (муниципальный район) значения:</u> Размещение объектов местного (муниципальный район) значения не предусмотрено.</p> <p><u>Планируемые к размещению объекты местного (поселение) значения:</u> Размещение объектов местного (поселение) значения не предусмотрено.</p>
02:Ж1:3	Зона предназначена для использования и благоустройства существующей индивидуальной жилой застройки, использования существующих и строительства новых объектов, связанных с обслуживанием

1	2
	<p>автомобильного транспорта, комплексного развития системы коммунальной и транспортной инфраструктуры поселения.</p> <p>Допускается строительство объектов торгово-бытового обслуживания населения.</p> <p><u>Планируемые к размещению объекты регионального значения:</u> Размещение объектов регионального значения не предусмотрено.</p> <p><u>Планируемые к размещению объекты местного (муниципальный район) значения:</u> Размещение объектов местного (муниципальный район) значения не предусмотрено.</p> <p><u>Планируемые к размещению объекты местного (поселение) значения:</u> Размещение объектов местного (поселение) значения не предусмотрено.</p>
02:ЖЗ:1	<p><u>Зоны застройки малоэтажными жилыми домами (до 4 этажей, включая мансардный)</u></p> <p>Зона предназначена для использования и благоустройства существующей индивидуальной и малоэтажной жилой застройки, строительства индивидуальных и малоэтажных (блокированных и многоквартирных) жилых домов, комплексного развития системы коммунальной и транспортной инфраструктуры поселения.</p> <p>Допускается размещение объектов системы социальной инфраструктуры и объектов торгово-бытового обслуживания населения.</p> <p><u>Планируемые к размещению объекты регионального значения:</u> Размещение объектов регионального значения не предусмотрено.</p> <p><u>Планируемые к размещению объекты местного (муниципальный район) значения:</u> Размещение объектов местного (муниципальный район) значения не предусмотрено.</p> <p><u>Планируемые к размещению объекты местного (поселение) значения:</u> Размещение объектов местного (поселение) значения не предусмотрено.</p>
02:ЖЗ:2	<p>Зона предназначена для использования и благоустройства существующей индивидуальной и малоэтажной жилой застройки, строительства индивидуальных и малоэтажных (блокированных и многоквартирных) жилых домов, комплексного развития системы коммунальной и транспортной инфраструктуры поселения.</p>

1	2
	<p>Допускается размещение объектов системы социальной инфраструктуры и объектов торгово-бытового обслуживания населения.</p> <p><u>Планируемые к размещению объекты регионального значения:</u> Размещение объектов регионального значения не предусмотрено.</p> <p><u>Планируемые к размещению объекты местного (муниципальный район) значения:</u> Размещение объектов местного (муниципальный район) значения не предусмотрено.</p> <p><u>Планируемые к размещению объекты местного (поселение) значения:</u> Размещение объектов местного (поселение) значения не предусмотрено.</p>
02:Ж3:3	<p>Зона предназначена для строительства малоэтажных многоквартирных жилых домов, строительства объектов торгово-бытового обслуживания населения, комплексного развития системы коммунальной, транспортной и социальной инфраструктуры поселения.</p> <p>Допускается строительство объектов предпринимательской деятельности, административных учреждений.</p> <p><u>Планируемые к размещению объекты регионального значения:</u> Размещение объектов регионального значения не предусмотрено.</p> <p><u>Планируемые к размещению объекты местного (муниципальный район) значения:</u> Общеобразовательная организация. Дошкольная образовательная организация. Дошкольная образовательная организация.</p> <p><u>Планируемые к размещению объекты местного (поселение) значения:</u> Размещение объектов местного (поселение) значения не предусмотрено. Канализационная насосная станция «Заневка-2»</p>
	Зоны застройки среднеэтажными жилыми домами (от 5 до 8 этажей, включая мансардный)
02:Ж4:1	Зона предназначена для использования и благоустройства существующей среднеэтажной жилой застройки, использования существующих административных учреждений и объектов предпринимательской деятельности, комплексного развития системы коммунальной и транспортной инфраструктуры поселения.

1	2
	<p><u>Планируемые к размещению объекты регионального значения:</u> Размещение объектов регионального значения не предусмотрено.</p> <p><u>Планируемые к размещению объекты местного (муниципальный район) значения:</u> Размещение объектов местного (муниципальный район) значения не предусмотрено.</p> <p><u>Планируемые к размещению объекты местного (поселение) значения:</u> Размещение объектов местного (поселение) значения не предусмотрено.</p>
02:Ж4:2	<p>Зона предназначена для строительства и среднеэтажных многоквартирных жилых домов, строительства объектов торгово-бытового обслуживания населения, комплексного развития системы коммунальной, транспортной и социальной инфраструктуры поселения.</p> <p>Допускается строительство объектов предпринимательской деятельности, административных учреждений.</p> <p><u>Планируемые к размещению объекты регионального значения:</u> Размещение объектов регионального значения не предусмотрено.</p> <p><u>Планируемые к размещению объекты местного (муниципальный район) значения:</u> Дошкольная образовательная организация.</p> <p><u>Планируемые к размещению объекты местного (поселение) значения:</u> Размещение объектов местного (поселение) значения не предусмотрено.</p>
02:Ж4:3	<p>Зона предназначена для строительства и среднеэтажных многоквартирных жилых домов, строительства объектов торгово-бытового обслуживания населения, комплексного развития системы коммунальной, транспортной и социальной инфраструктуры поселения.</p> <p>Допускается строительство объектов предпринимательской деятельности, административных учреждений.</p> <p><u>Планируемые к размещению объекты регионального значения:</u> Размещение объектов регионального значения не предусмотрено.</p> <p><u>Планируемые к размещению объекты местного (муниципальный район) значения:</u> Размещение объектов местного (муниципальный район) значения не предусмотрено.</p>

1	2
	<p><u>Планируемые к размещению объекты местного (поселение) значения:</u> Размещение объектов местного (поселение) значения не предусмотрено.</p>
02:Ж4:4	<p>Зона предназначена для строительства и среднеэтажных многоквартирных жилых домов, строительства объектов торгово-бытового обслуживания населения, комплексного развития системы коммунальной, транспортной и социальной инфраструктуры поселения.</p> <p>Допускается строительство объектов предпринимательской деятельности, административных учреждений.</p> <p><u>Планируемые к размещению объекты регионального значения:</u> Размещение объектов регионального значения не предусмотрено.</p> <p><u>Планируемые к размещению объекты местного (муниципальный район) значения:</u> Размещение объектов местного (муниципальный район) значения не предусмотрено.</p> <p><u>Планируемые к размещению объекты местного (поселение) значения:</u> Размещение объектов местного (поселение) значения не предусмотрено.</p>
	Общественно-деловые зоны
	Многофункциональные общественно-деловые зоны
02:Д1:1	<p>Зона предназначена для использования существующих объектов общественно-делового и производственного назначения, строительства объектов общественно-делового назначения, а именно: объектов торговли, общественного питания, коммунально-бытового назначения, предпринимательской деятельности, административных учреждений, стоянок автомобильного транспорта, объектов делового, финансового назначения, иных объектов, связанных с обеспечением жизнедеятельности граждан; строительства объектов торгово-бытового обслуживания населения, комплексного развития системы коммунальной и транспортной инфраструктуры поселения.</p> <p>Допускается строительство производственных объектов (строительная промышленность, склады, научно-производственная деятельность) при условии, что санитарно-защитная зона таких объектов будет расположена в границах функциональной зоны.</p> <p><u>Планируемые к размещению объекты регионального значения:</u> Размещение объектов регионального значения не предусмотрено.</p>

1	2
	<p><u>Планируемые к размещению объекты местного (муниципальный район) значения:</u> Размещение объектов местного (муниципальный район) значения не предусмотрено.</p> <p><u>Планируемые к размещению объекты местного (поселение) значения:</u> Размещение объектов местного (поселение) значения не предусмотрено.</p>
02:Д1:2	<p>Зона предназначена для строительства объектов общественно-делового назначения, а именно: объектов торговли, общественного питания, коммунально-бытового назначения, предпринимательской деятельности, административных учреждений, стоянок автомобильного транспорта, объектов делового, финансового назначения, иных объектов, связанных с обеспечением жизнедеятельности граждан; строительства объектов торгово-бытового обслуживания населения, комплексного развития системы коммунальной и транспортной инфраструктуры поселения.</p> <p>Допускается строительство производственных объектов (строительная промышленность, склады, научно-производственная деятельность) при условии, что санитарно-защитная зона таких объектов будет расположена в границах функциональной зоны.</p> <p><u>Планируемые к размещению объекты регионального значения:</u> Размещение объектов регионального значения не предусмотрено.</p> <p><u>Планируемые к размещению объекты местного (муниципальный район) значения:</u> Размещение объектов местного (муниципальный район) значения не предусмотрено.</p> <p><u>Планируемые к размещению объекты местного (поселение) значения:</u> Размещение объектов местного (поселение) значения не предусмотрено.</p>
02:Д1:3	<p>Зона предназначена для строительства объектов общественно-делового назначения, а именно: объектов торговли, общественного питания, коммунально-бытового назначения, предпринимательской деятельности, административных учреждений, стоянок автомобильного транспорта, объектов делового, финансового назначения, иных объектов, связанных с обеспечением жизнедеятельности граждан; строительства объектов торгово-бытового обслуживания населения, комплексного развития системы коммунальной и транспортной инфраструктуры поселения.</p> <p><u>Общие сведения о территории:</u></p>

1	2
	<p>Зона представляет из себя территорию свободную от застройки.</p> <p><u>Планируемое развитие территории:</u> Основное направление развития - размещение предприятий торгово-бытового обслуживания населения, объектов социальной инфраструктуры.</p> <p><u>Планируемые к размещению объекты регионального значения:</u> Центр общей врачебной практики.</p> <p><u>Планируемые к размещению объекты местного (муниципальный район) значения:</u> Размещение объектов местного (муниципальный район) значения не предусмотрено.</p> <p><u>Планируемые к размещению объекты местного (поселение) значения:</u> Дом культуры. Физкультурно-оздоровительный комплекс.</p>
	Производственные зоны, зоны транспортной и инженерной инфраструктуры
	Коммунальные зоны
02:П0:1	<p>Зона предназначена для строительства объектов системы коммунальной инфраструктуры, комплексного развития системы коммунальной и транспортной инфраструктуры поселения.</p> <p><u>Планируемые к размещению объекты регионального значения:</u> Размещение объектов регионального значения не предусмотрено.</p> <p><u>Планируемые к размещению объекты местного (муниципальный район) значения:</u> Размещение объектов местного (муниципальный район) значения не предусмотрено.</p> <p><u>Планируемые к размещению объекты местного (поселение) значения:</u> Размещение объектов местного (поселение) значения не предусмотрено.</p>
02:И2	<p>Зона предназначена для использования и реконструкции существующих объектов транспортной инфраструктуры, комплексного развития системы коммунальной и транспортной инфраструктуры поселения.</p>



1	2
	<p>Допускается строительство объектов придорожного сервиса, связанных с обслуживанием автомобильного транспорта.</p> <p><u>Планируемые к размещению объекты регионального значения:</u> Размещение объектов регионального значения не предусмотрено.</p> <p><u>Планируемые к размещению объекты местного (муниципальный район) значения:</u> Размещение объектов местного (муниципальный район) значения не предусмотрено.</p> <p><u>Планируемые к размещению объекты местного (поселение) значения:</u> Размещение объектов местного (поселение) значения не предусмотрено.</p>
02:И0:1	<p>Зона предназначена для использования и реконструкции существующих объектов системы коммунальной инфраструктуры, комплексного развития системы коммунальной и транспортной инфраструктуры поселения.</p> <p><u>Планируемые к размещению объекты регионального значения:</u> Размещение объектов регионального значения не предусмотрено.</p> <p><u>Планируемые к размещению объекты местного (муниципальный район) значения:</u> Размещение объектов местного (муниципальный район) значения не предусмотрено.</p> <p><u>Планируемые к размещению объекты местного (поселение) значения:</u> Размещение объектов местного (поселение) значения не предусмотрено.</p>
02:И0:2	<p>Зона предназначена для использования и реконструкции существующих объектов системы коммунальной инфраструктуры, комплексного развития системы коммунальной и транспортной инфраструктуры поселения.</p> <p><u>Планируемые к размещению объекты регионального значения:</u> Размещение объектов регионального значения не предусмотрено.</p> <p><u>Планируемые к размещению объекты местного (муниципальный район) значения:</u> Размещение объектов местного (муниципальный район) значения не предусмотрено.</p>

1	2
	<p><u>Планируемые к размещению объекты местного (поселение) значения:</u> Размещение объектов местного (поселение) значения не предусмотрено. Канализационная насосная станция «Заневка-1»</p>
	<p>Зоны рекреационного назначения. Зоны особо охраняемых природных территорий</p>
	<p>Зоны озелененных территорий общего пользования (лесопарки, парки, сады, скверы, бульвары, городские леса)</p>
02:P2:1	<p>Зона предназначена для использования и благоустройства существующих озелененных территорий общего пользования, комплексного развития системы коммунальной и транспортной инфраструктуры поселения.</p> <p>Допускается размещение плоскостных спортивных сооружений.</p> <p><u>Планируемые к размещению объекты регионального значения:</u> Размещение объектов регионального значения не предусмотрено.</p> <p><u>Планируемые к размещению объекты местного (муниципальный район) значения:</u> Размещение объектов местного (муниципальный район) значения не предусмотрено.</p> <p><u>Планируемые к размещению объекты местного (поселение) значения:</u> Размещение объектов местного (поселение) значения не предусмотрено.</p>
02:P2:2	<p>Зона предназначена для формирования озелененных территорий общего пользования, комплексного развития системы коммунальной и транспортной инфраструктуры поселения.</p> <p>Допускается размещение плоскостных спортивных сооружений.</p> <p><u>Планируемые к размещению объекты регионального значения:</u> Размещение объектов регионального значения не предусмотрено.</p> <p><u>Планируемые к размещению объекты местного (муниципальный район) значения:</u> Размещение объектов местного (муниципальный район) значения не предусмотрено.</p> <p><u>Планируемые к размещению объекты местного (поселение) значения:</u> Сквер.</p>

1	2
02:P2:3	<p>Зона предназначена для использования и благоустройства существующих озелененных территорий общего пользования и плоскостных спортивных сооружений, комплексного развития системы коммунальной и транспортной инфраструктуры поселения.</p> <p><u>Планируемые к размещению объекты регионального значения:</u> Размещение объектов регионального значения не предусмотрено.</p> <p><u>Планируемые к размещению объекты местного (муниципальный район) значения:</u> Размещение объектов местного (муниципальный район) значения не предусмотрено.</p> <p><u>Планируемые к размещению объекты местного (поселение) значения:</u> Размещение объектов местного (поселение) значения не предусмотрено.</p>
	Иные рекреационные зоны
02:P3:1	<p>Зона предназначена для строительства объектов спорта (спортивных клубов, спортивных залов, бассейнов, физкультурно-оздоровительных комплексов в зданиях и сооружениях, плоскостных спортивных сооружений), формирования озелененных территорий общего пользования, комплексного развития системы коммунальной, транспортной и социальной инфраструктуры поселения.</p> <p>Допускается размещение объектов торгово-бытового обслуживания населения, объектов предпринимательской деятельности.</p> <p><u>Планируемые к размещению объекты регионального значения:</u> Размещение объектов регионального значения не предусмотрено.</p> <p><u>Планируемые к размещению объекты местного (муниципальный район) значения:</u> Размещение объектов местного (муниципальный район) значения не предусмотрено.</p> <p><u>Планируемые к размещению объекты местного (поселение) значения:</u> Физкультурно-оздоровительный комплекс. Сквер.</p>

## 3. Город Кудрово

Таблица 3. Описание функциональных зон города Кудрово

Обозначение функциональной зоны	Описание функциональной зоны
1	2
	Жилые зоны
	Зоны застройки многоэтажными жилыми домами (9 этажей и более)
03:Ж5:1	<p>Зона предназначена для использования и благоустройства существующей многоэтажной жилой застройки, использования существующих административных учреждений и объектов предпринимательской деятельности, использования существующих объектов, связанных с обслуживанием жилой застройки, строительства многоэтажных многоквартирных жилых домов, объектов торгово-бытового обслуживания населения, комплексного развития системы коммунальной, транспортной и социальной инфраструктуры поселения.</p> <p>Допускается строительство объектов предпринимательской деятельности и административных учреждений.</p> <p><u>Планируемые к размещению объекты регионального значения:</u> Размещение объектов регионального значения не предусмотрено.</p> <p><u>Планируемые к размещению объекты местного (муниципальный район) значения:</u> Размещение объектов местного (муниципальный район) значения не предусмотрено.</p> <p><u>Планируемые к размещению объекты местного (поселение) значения:</u> Размещение объектов местного (поселение) значения не предусмотрено.</p>
03:Ж5:2	<p>Зона предназначена для использования и благоустройства существующей многоэтажной жилой застройки, использования существующих административных учреждений и объектов предпринимательской деятельности, использования существующих объектов, связанных с обслуживанием жилой застройки, строительства многоэтажных многоквартирных жилых домов, объектов торгово-бытового обслуживания населения, комплексного развития системы коммунальной, транспортной и социальной инфраструктуры поселения.</p> <p>Допускается строительство объектов предпринимательской деятельности и административных учреждений.</p> <p><u>Планируемые к размещению объекты регионального значения:</u></p>

1	2
	<p>Размещение объектов регионального значения не предусмотрено.</p> <p><u>Планируемые к размещению объекты местного (муниципальный район) значения:</u> Дошкольная образовательная организация.</p> <p><u>Планируемые к размещению объекты местного (поселение) значения:</u> Спортивный зал (встроенный). Спортивный зал (встроенный). Спортивный зал (встроенный).</p>
03:Ж5.3	<p>Зона предназначена для использования и благоустройства существующей многоэтажной жилой застройки, использования существующих административных учреждений и объектов предпринимательской деятельности, использования существующих объектов, связанных с обслуживанием жилой застройки, строительства многоэтажных многоквартирных жилых домов, объектов торгово-бытового обслуживания населения, комплексного развития системы коммунальной, транспортной и социальной инфраструктуры поселения.</p> <p>Допускается строительство объектов предпринимательской деятельности и административных учреждений.</p> <p><u>Планируемые к размещению объекты регионального значения:</u> Размещение объектов регионального значения не предусмотрено.</p> <p><u>Планируемые к размещению объекты местного (муниципальный район) значения:</u> Размещение объектов местного (муниципальный район) значения не предусмотрено.</p> <p><u>Планируемые к размещению объекты местного (поселение) значения:</u> Размещение объектов местного (поселение) значения не предусмотрено.</p>
03:Ж5.4	<p>Зона предназначена для использования и благоустройства существующей многоэтажной жилой застройки, использования существующих административных учреждений и объектов предпринимательской деятельности, использования существующих объектов, связанных с обслуживанием жилой застройки, строительства многоэтажных многоквартирных жилых домов, объектов торгово-бытового обслуживания населения, комплексного развития системы коммунальной, транспортной и социальной инфраструктуры поселения.</p>

1	2
	<p>Допускается строительство объектов предпринимательской деятельности и административных учреждений.</p> <p><u>Планируемые к размещению объекты регионального значения:</u> Размещение объектов регионального значения не предусмотрено.</p> <p><u>Планируемые к размещению объекты местного (муниципальный район) значения:</u> Размещение объектов местного (муниципальный район) значения не предусмотрено.</p> <p><u>Планируемые к размещению объекты местного (поселение) значения:</u> Спортивный зал (встроенный).</p>
03:Ж5:5	<p>Зона предназначена для использования и благоустройства существующей многоэтажной жилой застройки, использования существующих административных учреждений и объектов предпринимательской деятельности, использования существующих объектов, связанных с обслуживанием жилой застройки, строительства многоэтажных многоквартирных жилых домов, объектов торгово-бытового обслуживания населения, комплексного развития системы коммунальной, транспортной и социальной инфраструктуры поселения.</p> <p>Допускается строительство объектов предпринимательской деятельности и административных учреждений.</p> <p><u>Планируемые к размещению объекты регионального значения:</u> Размещение объектов регионального значения не предусмотрено.</p> <p><u>Планируемые к размещению объекты местного (муниципальный район) значения:</u> Общеобразовательная организация. Дошкольная образовательная организация. Дошкольная образовательная организация. Дошкольная образовательная организация.</p> <p><u>Планируемые к размещению объекты местного (поселение) значения:</u> Спортивный зал (встроенный). Спортивный зал (встроенный). Котельная. Котельная.</p>

1	2
03:Ж5:6	<p>Зона предназначена для использования и благоустройства существующей многоэтажной жилой застройки, использования существующих административных учреждений и объектов предпринимательской деятельности, использования существующих объектов, связанных с обслуживанием жилой застройки, строительства многоэтажных многоквартирных жилых домов, объектов торгово-бытового обслуживания населения, комплексного развития системы коммунальной, транспортной и социальной инфраструктуры поселения.</p> <p>Допускается строительство объектов предпринимательской деятельности и административных учреждений.</p> <p><u>Планируемые к размещению объекты регионального значения:</u> Размещение объектов регионального значения не предусмотрено.</p> <p><u>Планируемые к размещению объекты местного (муниципальный район) значения:</u> Общеобразовательная организация. Дошкольная образовательная организация. Дошкольная образовательная организация.</p> <p><u>Планируемые к размещению объекты местного (поселение) значения:</u> Размещение объектов местного (поселение) значения не предусмотрено.</p>
03:Ж5:7	<p>Зона предназначена для использования и благоустройства существующей многоэтажной жилой застройки, использования существующих административных учреждений и объектов предпринимательской деятельности, использования существующих объектов, связанных с обслуживанием жилой застройки, строительства многоэтажных многоквартирных жилых домов, объектов торгово-бытового обслуживания населения, комплексного развития системы коммунальной, транспортной и социальной инфраструктуры поселения.</p> <p>Допускается строительство объектов предпринимательской деятельности и административных учреждений.</p> <p><u>Планируемые к размещению объекты регионального значения:</u> Центр общей врачебной практики.</p> <p><u>Планируемые к размещению объекты местного (муниципальный район) значения:</u> Дошкольная образовательная организация.</p>

1	2
	<p><u>Планируемые к размещению объекты местного (поселение) значения:</u> Размещение объектов местного (поселение) значения не предусмотрено.</p>
03:Ж5:8	<p>Зона предназначена для использования и благоустройства существующей многоэтажной жилой застройки, использования существующих административных учреждений и объектов предпринимательской деятельности, использования существующих объектов, связанных с обслуживанием жилой застройки, строительства многоэтажных многоквартирных жилых домов, объектов торгово-бытового обслуживания населения, комплексного развития системы коммунальной, транспортной и социальной инфраструктуры поселения.</p> <p>Допускается строительство объектов предпринимательской деятельности и административных учреждений.</p> <p><u>Планируемые к размещению объекты регионального значения:</u> Размещение объектов регионального значения не предусмотрено.</p> <p><u>Планируемые к размещению объекты местного (муниципальный район) значения:</u> Общеобразовательная организация.</p> <p><u>Планируемые к размещению объекты местного (поселение) значения:</u> Размещение объектов местного (поселение) значения не предусмотрено.</p>
03:Ж5:9	<p>Зона предназначена для использования и благоустройства существующей многоэтажной жилой застройки, использования существующих административных учреждений и объектов предпринимательской деятельности, использования существующих объектов, связанных с обслуживанием жилой застройки, строительства многоэтажных многоквартирных жилых домов, объектов торгово-бытового обслуживания населения, комплексного развития системы коммунальной, транспортной и социальной инфраструктуры поселения.</p> <p>Допускается строительство объектов предпринимательской деятельности и административных учреждений.</p> <p><u>Планируемые к размещению объекты регионального значения:</u> Центр общей врачебной практики (встроенный). Центр общей врачебной практики (пристроенный).</p> <p><u>Планируемые к размещению объекты местного (муниципальный район) значения:</u></p>



1	2
	<p>Общеобразовательная организация.          Дошкольная образовательная организация.          Дошкольная образовательная организация.          Дошкольная образовательная организация.</p> <p><u>Планируемые к размещению объекты местного (поселение) значения:</u>          Спортивный зал (встроенный).          Физкультурно-оздоровительный комплекс, совмещенный с домом культуры.          Физкультурно-оздоровительный комплекс.          Котельная</p>
	Общественно-деловые зоны
	Многофункциональные общественно-деловые зоны
03:Д1:1	<p>Зона предназначена для использования существующих объектов общественно-делового назначения, использования и благоустройства существующих озелененных территорий общего пользования и плоскостных спортивных сооружений, строительства объектов общественно-делового назначения, а именно: объектов торговли, общественного питания, коммунально-бытового назначения, предпринимательской деятельности, административных учреждений, стоянок автомобильного транспорта, объектов делового, финансового назначения, иных объектов, связанных с обеспечением жизнедеятельности граждан; строительства объектов торгово-бытового обслуживания населения, комплексного развития системы коммунальной и транспортной инфраструктуры поселения.</p> <p><u>Планируемые к размещению объекты регионального значения:</u>          Размещение объектов регионального значения не предусмотрено.</p> <p><u>Планируемые к размещению объекты местного (муниципальный район) значения:</u>          Размещение объектов местного (муниципальный район) значения не предусмотрено.</p> <p><u>Планируемые к размещению объекты местного (поселение) значения:</u>          Размещение объектов местного (поселение) значения не предусмотрено.</p>
03:Д1:2	<p>Зона предназначена для использования существующих объектов общественно-делового назначения, строительства объектов общественно-делового назначения, а именно: объектов торговли, общественного питания, коммунально-бытового назначения, предпринимательской деятельности, административных учреждений, стоянок автомобильного транспорта, объектов делового, финансового назначения, иных</p>

1	2
	<p>объектов, связанных с обеспечением жизнедеятельности граждан; строительства объектов торгово-бытового обслуживания населения, комплексного развития системы коммунальной и транспортной инфраструктуры поселения.</p> <p><u>Планируемые к размещению объекты регионального значения:</u> Размещение объектов регионального значения не предусмотрено.</p> <p><u>Планируемые к размещению объекты местного (муниципальный район) значения:</u> Размещение объектов местного (муниципальный район) значения не предусмотрено.</p> <p><u>Планируемые к размещению объекты местного (поселение) значения:</u> Размещение объектов местного (поселение) значения не предусмотрено.</p>
03:Д1:3	<p>Зона предназначена для использования существующих объектов общественно-делового назначения, строительства объектов общественно-делового назначения, а именно: объектов торговли, общественного питания, коммунально-бытового назначения, предпринимательской деятельности, административных учреждений, стоянок автомобильного транспорта, объектов делового, финансового назначения, иных объектов, связанных с обеспечением жизнедеятельности граждан; строительства объектов торгово-бытового обслуживания населения, комплексного развития системы коммунальной и транспортной инфраструктуры поселения.</p> <p><u>Планируемые к размещению объекты регионального значения:</u> Размещение объектов регионального значения не предусмотрено.</p> <p><u>Планируемые к размещению объекты местного (муниципальный район) значения:</u> Размещение объектов местного (муниципальный район) значения не предусмотрено.</p> <p><u>Планируемые к размещению объекты местного (поселение) значения:</u> Физкультурно-оздоровительный комплекс. Котельная</p>
03:Д1:4	<p>Зона предназначена для строительства объектов общественно-делового назначения, а именно: объектов торговли, общественного питания, коммунально-бытового назначения, предпринимательской деятельности, административных учреждений, стоянок автомобильного транспорта, объектов делового, финансового назначения, иных объектов, связанных с обеспечением жизнедеятельности граждан; строительства объектов</p>

1	2
	<p>торгово-бытового обслуживания населения, комплексного развития системы коммунальной и транспортной инфраструктуры поселения.</p> <p><u>Планируемые к размещению объекты регионального значения:</u> Размещение объектов регионального значения не предусмотрено.</p> <p><u>Планируемые к размещению объекты местного (муниципальный район) значения:</u> Размещение объектов местного (муниципальный район) значения не предусмотрено.</p> <p><u>Планируемые к размещению объекты местного (поселение) значения:</u> Размещение объектов местного (поселение) значения не предусмотрено.</p>
03:Д1:5	<p>Зона предназначен для использования и благоустройства существующих зданий и сооружений, предназначенных для совершения религиозных обрядов и церемоний, комплексного развития системы коммунальной и транспортной инфраструктуры поселения.</p> <p><u>Планируемые к размещению объекты регионального значения:</u> Размещение объектов регионального значения не предусмотрено.</p> <p><u>Планируемые к размещению объекты местного (муниципальный район) значения:</u> Размещение объектов местного (муниципальный район) значения не предусмотрено.</p> <p><u>Планируемые к размещению объекты местного (поселение) значения:</u> Размещение объектов местного (поселение) значения не предусмотрено.</p>
03:Д1:6	<p>Зона предназначена для использования существующих объектов общественно-делового назначения, строительства объектов общественно-делового назначения, а именно: объектов торговли, общественного питания, коммунально-бытового назначения, предпринимательской деятельности, административных учреждений, стоянок автомобильного транспорта, объектов делового, финансового назначения, иных объектов, связанных с обеспечением жизнедеятельности граждан; строительства объектов торгово-бытового обслуживания населения, комплексного развития системы коммунальной и транспортной инфраструктуры поселения.</p>

1	2
	<p>Допускается строительство производственных объектов (склады, научно-производственная деятельность) при условии, что санитарно-защитная зона таких объектов будет расположена в границах функциональной зоны.</p> <p><u>Планируемые к размещению объекты регионального значения:</u> Размещение объектов регионального значения не предусмотрено.</p> <p><u>Планируемые к размещению объекты местного (муниципальный район) значения:</u> Размещение объектов местного (муниципальный район) значения не предусмотрено.</p> <p><u>Планируемые к размещению объекты местного (поселение) значения:</u> Размещение объектов местного (поселение) значения не предусмотрено. Локальные очистные сооружения поверхностного стока</p>
03:Д1:7	<p>Зона предназначена для использования существующих объектов общественно-делового назначения, строительства объектов общественно-делового назначения, а именно: объектов торговли, общественного питания, коммунально-бытового назначения, предпринимательской деятельности, административных учреждений, стоянок автомобильного транспорта, объектов делового, финансового назначения, иных объектов, связанных с обеспечением жизнедеятельности граждан; строительства объектов торгово-бытового обслуживания населения, комплексного развития системы коммунальной и транспортной инфраструктуры поселения.</p> <p><u>Планируемые к размещению объекты регионального значения:</u> Размещение объектов регионального значения не предусмотрено.</p> <p><u>Планируемые к размещению объекты местного (муниципальный район) значения:</u> Размещение объектов местного (муниципальный район) значения не предусмотрено.</p> <p><u>Планируемые к размещению объекты местного (поселение) значения:</u> Размещение объектов местного (поселение) значения не предусмотрено.</p>
	Зоны специализированной общественно-деловой застройки
03:Д2:1	Зона предназначена для строительства объектов здравоохранения, комплексного развития системы коммунальной, транспортной и социальной инфраструктуры поселения.

1	2
	<p><u>Планируемые к размещению объекты регионального значения:</u> Поликлиника.</p> <p><u>Планируемые к размещению объекты местного (муниципальный район) значения:</u> Размещение объектов местного (муниципальный район) значения не предусмотрено.</p> <p><u>Планируемые к размещению объекты местного (поселение) значения:</u> Размещение объектов местного (поселение) значения не предусмотрено.</p>
	Производственные зоны, зоны транспортной и инженерной инфраструктуры
	Коммунальные зоны
03:П0:1	<p>Зона предназначена для использования существующих объектов системы коммунальной и транспортной инфраструктуры, строительства объектов системы коммунальной инфраструктуры, комплексного развития системы коммунальной и транспортной инфраструктуры поселения.</p> <p><u>Планируемые к размещению объекты регионального значения:</u> Размещение объектов регионального значения не предусмотрено.</p> <p><u>Планируемые к размещению объекты местного (муниципальный район) значения:</u> Размещение объектов местного (муниципальный район) значения не предусмотрено.</p> <p><u>Планируемые к размещению объекты местного (поселение) значения:</u> Размещение объектов местного (поселение) значения не предусмотрено.</p>
03:П1:1	<p>Зона предназначена для строительства производственных объектов (склады, научно-производственная деятельность) при условии, что санитарно-защитная зона таких объектов будет расположена в границах функциональной зоны, строительства объектов общественно-делового назначения, а именно: объектов торговли, общественного питания, коммунально-бытового назначения, предпринимательской деятельности, административных учреждений, стоянок автомобильного транспорта, объектов делового, финансового назначения, иных объектов, связанных с обеспечением жизнедеятельности граждан; строительства объектов торгово-бытового обслуживания населения, комплексного развития системы коммунальной и транспортной инфраструктуры поселения.</p> <p><u>Планируемые к размещению объекты регионального значения:</u> Размещение объектов регионального значения не предусмотрено.</p>

1	2
	<p><u>Планируемые к размещению объекты местного (муниципальный район) значения:</u> Размещение объектов местного (муниципальный район) значения не предусмотрено.</p> <p><u>Планируемые к размещению объекты местного (поселение) значения:</u> Размещение объектов местного (поселение) значения не предусмотрено.</p>
	<p>Зоны транспортной инфраструктуры</p>
03:И2	<p>Зона предназначена для использования и реконструкции существующих объектов транспортной инфраструктуры, в том числе улично-дорожной сети, строительства объектов транспортной инфраструктуры, в том числе улично-дорожной сети, комплексного развития системы коммунальной и транспортной инфраструктуры поселения.</p> <p>Допускается строительство объектов придорожного сервиса, связанных с обслуживанием автомобильного транспорта.</p> <p><u>Планируемые к размещению объекты регионального значения:</u> Размещение объектов регионального значения не предусмотрено.</p> <p><u>Планируемые к размещению объекты местного (муниципальный район) значения:</u> Размещение объектов местного (муниципальный район) значения не предусмотрено.</p> <p><u>Планируемые к размещению объекты местного (поселение) значения:</u> Размещение объектов местного (поселение) значения не предусмотрено.</p>
03:И3:1	<p>Зона предназначена для строительства транспортно-пересадочного узла «Кудрово» и станции метро «Кудрово» Санкт-Петербургского метрополитена, комплексного развития системы коммунальной и транспортной инфраструктуры поселения.</p> <p><u>Планируемые к размещению объекты регионального значения:</u> Транспортно-пересадочный узел «Кудрово».</p> <p><u>Планируемые к размещению объекты местного (муниципальный район) значения:</u> Размещение объектов местного (муниципальный район) значения не предусмотрено.</p>

1	2
	<p><u>Планируемые к размещению объекты местного (поселение) значения:</u> Размещение объектов местного (поселение) значения не предусмотрено.</p>
	<p>Зоны рекреационного назначения. Зоны особо охраняемых природных территорий</p>
	<p>Зоны озелененных территорий общего пользования (лесопарки, парки, сады, скверы, бульвары, городские леса)</p>
03:P2:1	<p>Зона предназначена для использования и благоустройства существующих озелененных территорий общего пользования, комплексного развития системы коммунальной, транспортной и социальной инфраструктуры поселения.</p> <p><u>Планируемые к размещению объекты регионального значения:</u> Размещение объектов регионального значения не предусмотрено.</p> <p><u>Планируемые к размещению объекты местного (муниципальный район) значения:</u> Размещение объектов местного (муниципальный район) значения не предусмотрено.</p> <p><u>Планируемые к размещению объекты местного (поселение) значения:</u> Размещение объектов местного (поселение) значения не предусмотрено.</p>
03:P2:2	<p>Зона предназначена для формирования озелененных территорий общего пользования, строительства объектов спорта (спортивных клубов, спортивных залов, бассейнов, физкультурно-оздоровительных комплексов в зданиях и сооружениях, плоскостных спортивных сооружений), строительства объектов культурно-досуговой деятельности, комплексного развития системы коммунальной, транспортной и социальной инфраструктуры поселения.</p> <p><u>Планируемые к размещению объекты регионального значения:</u> Размещение объектов регионального значения не предусмотрено.</p> <p><u>Планируемые к размещению объекты местного (муниципальный район) значения:</u> Размещение объектов местного (муниципальный район) значения не предусмотрено.</p> <p><u>Планируемые к размещению объекты местного (поселение) значения:</u> Физкультурно-оздоровительный комплекс. Дом культуры с кинозалом, театром и краеведческим музеем. Парк.</p>

1	2
	Иные рекреационные зоны
03:РЗ:1	<p>Зона предназначена для строительства объектов строительства объектов спорта (плоскостных спортивных сооружений) и объектов общественного питания, комплексного развития системы коммунальной, транспортной и социальной инфраструктуры поселения.</p> <p><u>Планируемые к размещению объекты регионального значения:</u> Размещение объектов регионального значения не предусмотрено.</p> <p><u>Планируемые к размещению объекты местного (муниципальный район) значения:</u> Размещение объектов местного (муниципальный район) значения не предусмотрено.</p> <p><u>Планируемые к размещению объекты местного (поселение) значения:</u> Размещение объектов местного (поселение) значения не предусмотрено.</p>



#### 4. Поселок при железнодорожной станции Мяглово

Таблица 4. Описание функциональных зон поселка при железнодорожной станции Мяглово

Обозначение функциональной зоны	Описание функциональной зоны
1	2
	Жилые зоны
	Зоны застройки индивидуальными жилыми домами
04:Ж1:1	<p>Зона предназначена для использования и благоустройства существующей индивидуальной жилой застройки, строительства индивидуальных жилых домов, комплексного развития системы коммунальной и транспортной инфраструктуры поселения.</p> <p><u>Планируемые к размещению объекты регионального значения:</u> Размещение объектов регионального значения не предусмотрено.</p> <p><u>Планируемые к размещению объекты местного (муниципальный район) значения:</u> Размещение объектов местного (муниципальный район) значения не предусмотрено.</p> <p><u>Планируемые к размещению объекты местного (поселение) значения:</u> Размещение объектов местного (поселение) значения не предусмотрено.</p>
04:Ж1:2	<p>Зона предназначена для комплексного развития территории в целях строительства индивидуальных жилых домов, комплексного развития системы коммунальной, транспортной и социальной инфраструктуры поселения.</p> <p>Допускается строительство объектов торгово-бытового обслуживания населения.</p> <p><u>Планируемые к размещению объекты регионального значения:</u> Размещение объектов регионального значения не предусмотрено.</p> <p><u>Планируемые к размещению объекты местного (муниципальный район) значения:</u> Размещение объектов местного (муниципальный район) значения не предусмотрено.</p> <p><u>Планируемые к размещению объекты местного (поселение) значения:</u> Комплекс плоскостных спортивных сооружений. Канализационная насосная станция</p>

1	2
	«Мяглово»
	Общественно-деловые зоны
	Многофункциональные общественно-деловые зоны
04:Д1:1	<p>Зона предназначена для строительства объектов общественно-делового назначения, а именно: объектов торговли, общественного питания, коммунально-бытового назначения, предпринимательской деятельности, административных учреждений, стоянок автомобильного транспорта, объектов делового, финансового назначения, иных объектов, связанных с обеспечением жизнедеятельности граждан; строительства объектов торгово-бытового обслуживания населения, комплексного развития системы коммунальной и транспортной инфраструктуры поселения.</p> <p><u>Планируемые к размещению объекты регионального значения:</u> Размещение объектов регионального значения не предусмотрено.</p> <p><u>Планируемые к размещению объекты местного (муниципальный район) значения:</u> Размещение объектов местного (муниципальный район) значения не предусмотрено.</p> <p><u>Планируемые к размещению объекты местного (поселение) значения:</u> Размещение объектов местного (поселение) значения не предусмотрено.</p>
	Производственные зоны, зоны транспортной и инженерной инфраструктуры
	Зоны транспортной инфраструктуры
04:И2	<p>Зона предназначена для использования и реконструкции существующих объектов транспортной инфраструктуры, в том числе улично-дорожной сети, строительства объектов транспортной инфраструктуры, в том числе улично-дорожной сети, комплексного развития системы коммунальной и транспортной инфраструктуры поселения.</p> <p>Допускается строительство объектов придорожного сервиса, связанных с обслуживанием автомобильного транспорта.</p> <p><u>Планируемые к размещению объекты регионального значения:</u> Размещение объектов регионального значения не предусмотрено.</p> <p><u>Планируемые к размещению объекты местного (муниципальный район) значения:</u> Размещение объектов местного (муниципальный район) значения не предусмотрено.</p>

1	2
	<p><u>Планируемые к размещению объекты местного (поселение) значения:</u> Размещение объектов местного (поселение) значения не предусмотрено.</p>
04:ИЗ:1	<p>Зона предназначена для использования и реконструкции существующих объектов транспортной инфраструктуры, в том числе объектов придорожного сервиса, комплексного развития системы коммунальной и транспортной инфраструктуры поселения.</p> <p><u>Планируемые к размещению объекты регионального значения:</u> Размещение объектов регионального значения не предусмотрено.</p> <p><u>Планируемые к размещению объекты местного (муниципальный район) значения:</u> Размещение объектов местного (муниципальный район) значения не предусмотрено.</p> <p><u>Планируемые к размещению объекты местного (поселение) значения:</u> Размещение объектов местного (поселение) значения не предусмотрено.</p>

## 5. Деревня Новосергиевка

Таблица 5. Описание функциональных зон деревни Новосергиевка

Обозначение функциональной зоны	Описание функциональной зоны
1	2
	Жилые зоны
	Зоны застройки индивидуальными жилыми домами
05:Ж1:1	<p>Зона предназначена для использования и благоустройства существующей индивидуальной жилой застройки, строительства индивидуальных жилых домов, комплексного развития системы коммунальной и транспортной инфраструктуры поселения.</p> <p><u>Планируемые к размещению объекты регионального значения:</u> Размещение объектов регионального значения не предусмотрено.</p> <p><u>Планируемые к размещению объекты местного (муниципальный район) значения:</u> Размещение объектов местного (муниципальный район) значения не предусмотрено.</p> <p><u>Планируемые к размещению объекты местного (поселение) значения:</u> Размещение объектов местного (поселение) значения не предусмотрено.</p>
05:Ж1:2	<p>Зона предназначена для строительства индивидуальных жилых домов, комплексного развития системы коммунальной, транспортной и социальной инфраструктуры поселения.</p> <p>Допускается строительство объектов торгово-бытового обслуживания населения.</p> <p><u>Планируемые к размещению объекты регионального значения:</u> Размещение объектов регионального значения не предусмотрено.</p> <p><u>Планируемые к размещению объекты местного (муниципальный район) значения:</u> Размещение объектов местного (муниципальный район) значения не предусмотрено.</p> <p><u>Планируемые к размещению объекты местного (поселение) значения:</u> Размещение объектов местного (поселение) значения не предусмотрено.</p>
	Зоны застройки малоэтажными жилыми домами (до 4 этажей, включая мансардный)

1	2
05:ЖЗ:1	<p>Зона предназначена для строительства малоэтажных многоквартирных жилых домов, строительства объектов торгово-бытового обслуживания населения, комплексного развития системы коммунальной, транспортной и социальной инфраструктуры поселения.</p> <p>Допускается строительство объектов предпринимательской деятельности, административных учреждений.</p> <p><u>Планируемые к размещению объекты регионального значения:</u> Размещение объектов регионального значения не предусмотрено.</p> <p><u>Планируемые к размещению объекты местного (муниципальный район) значения:</u> Общеобразовательная организация. Дошкольная образовательная организация.</p> <p><u>Планируемые к размещению объекты местного (поселение) значения:</u> Размещение объектов местного (поселение) значения не предусмотрено. Канализационная насосная станция «Новосергиевка-1»</p>
05:ЖЗ:2	<p>Зона предназначена для строительства малоэтажных многоквартирных жилых домов, строительства объектов торгово-бытового обслуживания населения, комплексного развития системы коммунальной, транспортной и социальной инфраструктуры поселения.</p> <p>Допускается строительство объектов предпринимательской деятельности, административных учреждений.</p> <p><u>Планируемые к размещению объекты регионального значения:</u> Размещение объектов регионального значения не предусмотрено.</p> <p><u>Планируемые к размещению объекты местного (муниципальный район) значения:</u> Размещение объектов местного (муниципальный район) значения не предусмотрено.</p> <p><u>Планируемые к размещению объекты местного (поселение) значения:</u> Размещение объектов местного (поселение) значения не предусмотрено.</p>
	Зоны застройки среднеэтажными жилыми домами (от 5 до 8 этажей, включая мансардный)

1	2
05:Ж4:1	<p>Зона предназначена для строительства и среднеэтажных многоквартирных жилых домов, строительства объектов торгово-бытового обслуживания населения, комплексного развития системы коммунальной, транспортной и социальной инфраструктуры поселения.</p> <p>Допускается строительство объектов предпринимательской деятельности, административных учреждений.</p> <p><u>Планируемые к размещению объекты регионального значения:</u> Размещение объектов регионального значения не предусмотрено.</p> <p><u>Планируемые к размещению объекты местного (муниципальный район) значения:</u> Размещение объектов местного (муниципальный район) значения не предусмотрено.</p> <p><u>Планируемые к размещению объекты местного (поселение) значения:</u> Размещение объектов местного (поселение) значения не предусмотрено.</p>
	Общественно-деловые зоны
	Многофункциональные общественно-деловые зоны
05:Д1:1	<p>Зона предназначена для строительства объектов общественно-делового назначения, а именно: объектов торговли, общественного питания, коммунально-бытового назначения, предпринимательской деятельности, административных учреждений, стоянок автомобильного транспорта, объектов делового, финансового назначения, иных объектов, связанных с обеспечением жизнедеятельности граждан; строительства объектов торгово-бытового обслуживания населения, комплексного развития системы коммунальной и транспортной инфраструктуры поселения.</p> <p><u>Планируемые к размещению объекты регионального значения:</u> ПС 110 кВ “335А.</p> <p><u>Планируемые к размещению объекты местного (муниципальный район) значения:</u> Размещение объектов местного (муниципальный район) значения не предусмотрено.</p> <p><u>Планируемые к размещению объекты местного (поселение) значения:</u> Размещение объектов местного (поселение) значения не предусмотрено. Котельная</p>

1	2
05:Д1:2	<p>Зона предназначена для строительства объектов общественно-делового назначения, а именно: объектов торговли, общественного питания, коммунально-бытового назначения, предпринимательской деятельности, административных учреждений, стоянок автомобильного транспорта, объектов делового, финансового назначения, иных объектов, связанных с обеспечением жизнедеятельности граждан; строительства объектов торгово-бытового обслуживания населения, комплексного развития системы коммунальной и транспортной инфраструктуры поселения.</p> <p>Допускается строительство производственных объектов (склады, научно-производственная деятельность) при условии, что санитарно-защитная зона таких объектов будет расположена в границах функциональной зоны.</p> <p><u>Планируемые к размещению объекты регионального значения:</u> Размещение объектов регионального значения не предусмотрено.</p> <p><u>Планируемые к размещению объекты местного (муниципальный район) значения:</u> Размещение объектов местного (муниципальный район) значения не предусмотрено.</p> <p><u>Планируемые к размещению объекты местного (поселение) значения:</u> Размещение объектов местного (поселение) значения не предусмотрено.</p>
05:Д1:3	<p>Зона предназначена для строительства объектов общественно-делового назначения, а именно: объектов торговли, общественного питания, коммунально-бытового назначения, предпринимательской деятельности, административных учреждений, стоянок автомобильного транспорта, объектов делового, финансового назначения, иных объектов, связанных с обеспечением жизнедеятельности граждан; строительства объектов торгово-бытового обслуживания населения, комплексного развития системы коммунальной и транспортной инфраструктуры поселения.</p> <p><u>Планируемые к размещению объекты регионального значения:</u> Размещение объектов регионального значения не предусмотрено.</p> <p><u>Планируемые к размещению объекты местного (муниципальный район) значения:</u> Размещение объектов местного (муниципальный район) значения не предусмотрено.</p> <p><u>Планируемые к размещению объекты местного (поселение) значения:</u> Размещение объектов местного (поселение) значения не предусмотрено.</p>

1	2
05:Д1:4	<p>Зона предназначена для строительства объектов общественно-делового назначения, а именно: объектов торговли, общественного питания, коммунально-бытового назначения, предпринимательской деятельности, административных учреждений, стоянок автомобильного транспорта, объектов делового, финансового назначения, иных объектов, связанных с обеспечением жизнедеятельности граждан; строительства объектов торгово-бытового обслуживания населения, комплексного развития системы коммунальной и транспортной инфраструктуры поселения.</p> <p><u>Планируемые к размещению объекты регионального значения:</u> Размещение объектов регионального значения не предусмотрено.</p> <p><u>Планируемые к размещению объекты местного (муниципальный район) значения:</u> Размещение объектов местного (муниципальный район) значения не предусмотрено.</p> <p><u>Планируемые к размещению объекты местного (поселение) значения:</u> Размещение объектов местного (поселение) значения не предусмотрено.</p>
	Смешанные зоны
05:Д3:1	<p>Зона предназначена для строительства объектов общественно-делового назначения, а именно: объектов торговли, общественного питания, коммунально-бытового назначения, предпринимательской деятельности, административных учреждений, стоянок автомобильного транспорта, объектов делового, финансового назначения, иных объектов, связанных с обеспечением жизнедеятельности граждан; строительства объектов спорта (спортивных клубов, спортивных залов, бассейнов, физкультурно-оздоровительных комплексов в зданиях и сооружениях, плоскостных спортивных сооружений), строительства объектов торгово-бытового обслуживания населения, строительства многоэтажных многоквартирных жилых домов, комплексного развития системы коммунальной, транспортной и социальной инфраструктуры поселения.</p> <p>Допускается строительство производственных объектов (склады, научно-производственная деятельность).</p> <p><u>Планируемые к размещению объекты регионального значения:</u> Поликлиника.</p> <p><u>Планируемые к размещению объекты местного (муниципальный район) значения:</u> Общеобразовательная организация. Дошкольная образовательная организация.</p>



1	2
	<p>Дошкольная образовательная организация.</p> <p><u>Планируемые к размещению объекты местного (поселение) значения:</u>  Физкультурно-оздоровительный комплекс.  Дом культуры.  Система бульваров и скверов.  Канализационная насосная станция «Новосергиевка-2»  Котельная.</p>
05:Д3:2	<p>Зона предназначена для строительства объектов общественно-делового назначения, а именно: объектов торговли, общественного питания, коммунально-бытового назначения, предпринимательской деятельности, административных учреждений, стоянок автомобильного транспорта, объектов делового, финансового назначения, иных объектов, связанных с обеспечением жизнедеятельности граждан; строительства объектов спорта (спортивных клубов, спортивных залов, бассейнов, физкультурно-оздоровительных комплексов в зданиях и сооружениях, плоскостных спортивных сооружений), строительства объектов торгово-бытового обслуживания населения, строительства многоэтажных многоквартирных жилых домов, комплексного развития системы коммунальной, транспортной и социальной инфраструктуры поселения.</p> <p><u>Планируемые к размещению объекты регионального значения:</u>  Размещение объектов регионального значения не предусмотрено.</p> <p><u>Планируемые к размещению объекты местного (муниципальный район) значения:</u>  Общеобразовательная организация.  Дошкольная образовательная организация.  Дошкольная образовательная организация.</p> <p><u>Планируемые к размещению объекты местного (поселение) значения:</u>  Физкультурно-оздоровительный комплекс.  Система бульваров и скверов.  Канализационная насосная станция «Новосергиевка-3».  Канализационные очистные сооружения  Локальные очистные сооружения поверхностного стока  Котельная</p>

1	2
05:ДЗ:3	<p>Зона предназначена для строительства объектов общественно-делового назначения, а именно: объектов торговли, общественного питания, коммунально-бытового назначения, предпринимательской деятельности, административных учреждений, стоянок автомобильного транспорта, объектов делового, финансового назначения, иных объектов, связанных с обеспечением жизнедеятельности граждан; строительства объектов спорта (спортивных клубов, спортивных залов, бассейнов, физкультурно-оздоровительных комплексов в зданиях и сооружениях, плоскостных спортивных сооружений), строительства объектов торгово-бытового обслуживания населения, комплексного развития системы коммунальной, транспортной и социальной инфраструктуры поселения.</p> <p>Допускается строительство производственных объектов (склады, научно-производственная деятельность) при условии, что санитарно-защитная зона таких объектов будет расположена в границах функциональной зоны.</p> <p><u>Планируемые к размещению объекты регионального значения:</u> Размещение объектов регионального значения не предусмотрено.</p> <p><u>Планируемые к размещению объекты местного (муниципальный район) значения:</u> Размещение объектов местного (муниципальный район) значения не предусмотрено.</p> <p><u>Планируемые к размещению объекты местного (поселение) значения:</u> Размещение объектов местного (поселение) значения не предусмотрено.</p>
	Производственные зоны, зоны транспортной и инженерной инфраструктуры
	Производственные зоны
05:П1:1	<p>Зона предназначена для использования существующих производственных объектов, строительства производственных объектов (склады, научно-производственная деятельность) при условии, что санитарно-защитная зона таких объектов будет расположена в границах функциональной зоны, строительства объектов общественно-делового назначения, а именно: объектов торговли, общественного питания, коммунально-бытового назначения, предпринимательской деятельности, административных учреждений, стоянок автомобильного транспорта, объектов делового, финансового назначения, иных объектов, связанных с обеспечением жизнедеятельности граждан; строительства объектов торгово-бытового обслуживания населения, комплексного развития системы коммунальной и транспортной инфраструктуры поселения.</p> <p><u>Планируемые к размещению объекты регионального значения:</u> Размещение объектов регионального значения не предусмотрено.</p>

1	2
	<p><u>Планируемые к размещению объекты местного (муниципальный район) значения:</u> Размещение объектов местного (муниципальный район) значения не предусмотрено.</p> <p><u>Планируемые к размещению объекты местного (поселение) значения:</u> Размещение объектов местного (поселение) значения не предусмотрено.</p>
05:П1:2	<p>Зона предназначена для использования существующих производственных объектов, строительства производственных объектов (склады, научно-производственная деятельность) при условии, что санитарно-защитная зона таких объектов будет расположена в границах функциональной зоны, строительства объектов общественно-делового назначения, а именно: объектов торговли, общественного питания, коммунально-бытового назначения, предпринимательской деятельности, административных учреждений, стоянок автомобильного транспорта, объектов делового, финансового назначения, иных объектов, связанных с обеспечением жизнедеятельности граждан; строительства объектов торгово-бытового обслуживания населения, комплексного развития системы коммунальной и транспортной инфраструктуры поселения.</p> <p><u>Планируемые к размещению объекты регионального значения:</u> Размещение объектов регионального значения не предусмотрено.</p> <p><u>Планируемые к размещению объекты местного (муниципальный район) значения:</u> Размещение объектов местного (муниципальный район) значения не предусмотрено.</p> <p><u>Планируемые к размещению объекты местного (поселение) значения:</u> Размещение объектов местного (поселение) значения не предусмотрено.</p>
05:П1:3	<p>Зона предназначена для использования существующих производственных объектов, строительства производственных объектов (склады, научно-производственная деятельность) при условии, что санитарно-защитная зона таких объектов будет расположена в границах функциональной зоны, строительства объектов общественно-делового назначения, а именно: объектов торговли, общественного питания, коммунально-бытового назначения, предпринимательской деятельности, административных учреждений, стоянок автомобильного транспорта, объектов делового, финансового назначения, иных объектов, связанных с обеспечением жизнедеятельности граждан; строительства объектов торгово-бытового обслуживания населения, комплексного развития системы коммунальной и транспортной инфраструктуры поселения.</p> <p><u>Планируемые к размещению объекты регионального значения:</u></p>

1	2
	<p>Размещение объектов регионального значения не предусмотрено.</p> <p><u>Планируемые к размещению объекты местного (муниципальный район) значения:</u> Размещение объектов местного (муниципальный район) значения не предусмотрено.</p> <p><u>Планируемые к размещению объекты местного (поселение) значения:</u> Размещение объектов местного (поселение) значения не предусмотрено.</p>
05:П1:4	<p>Зона предназначена для строительства производственных объектов (склады, научно-производственная деятельность) при условии, что санитарно-защитная зона таких объектов будет расположена в границах функциональной зоны, строительства объектов общественно-делового назначения, а именно: объектов торговли, общественного питания, коммунально-бытового назначения, предпринимательской деятельности, административных учреждений, стоянок автомобильного транспорта, объектов делового, финансового назначения, иных объектов, связанных с обеспечением жизнедеятельности граждан; строительства объектов торгово-бытового обслуживания населения, комплексного развития системы коммунальной и транспортной инфраструктуры поселения.</p> <p><u>Планируемые к размещению объекты регионального значения:</u> Размещение объектов регионального значения не предусмотрено.</p> <p><u>Планируемые к размещению объекты местного (муниципальный район) значения:</u> Размещение объектов местного (муниципальный район) значения не предусмотрено.</p> <p><u>Планируемые к размещению объекты местного (поселение) значения:</u> Размещение объектов местного (поселение) значения не предусмотрено.</p>
	Зоны транспортной инфраструктуры
05:И2	<p>Зона предназначена для использования и реконструкции существующих объектов транспортной инфраструктуры, в том числе улично-дорожной сети, строительства объектов транспортной инфраструктуры, в том числе улично-дорожной сети, комплексного развития системы коммунальной и транспортной инфраструктуры поселения.</p> <p><u>Планируемые к размещению объекты регионального значения:</u></p>

1	2
	<p>Транспортная развязка в разных уровнях на пересечении автомобильной дороги в створе продолжения улиц Фаянсовой и Зольной от автомобильной дороги А 118 до Р 21 и автомобильной дороги деревня Старая – Кудрово.</p> <p><u>Планируемые к размещению объекты местного (муниципальный район) значения:</u> Размещение объектов местного (муниципальный район) значения не предусмотрено.</p> <p><u>Планируемые к размещению объекты местного (поселение) значения:</u> Размещение объектов местного (поселение) значения не предусмотрено.</p>
	Зоны рекреационного назначения. Зоны особо охраняемых природных территорий
	Зоны озелененных территорий общего пользования (лесопарки, парки, сады, скверы, бульвары, городские леса)
05:Р2:1	<p>Зона предназначена для формирования озелененных территорий общего пользования, комплексного развития системы коммунальной и транспортной инфраструктуры поселения.</p> <p>Допускается строительство объектов спорта (спортивных клубов, спортивных залов, бассейнов, физкультурно-оздоровительных комплексов в зданиях и сооружениях, плоскостных спортивных сооружений).</p> <p><u>Планируемые к размещению объекты регионального значения:</u> Размещение объектов регионального значения не предусмотрено.</p> <p><u>Планируемые к размещению объекты местного (муниципальный район) значения:</u> Размещение объектов местного (муниципальный район) значения не предусмотрено.</p> <p><u>Планируемые к размещению объекты местного (поселение) значения:</u> Сквер.</p>

## 6. Деревня Суоранда

Таблица 6. Описание функциональных зон деревни Суоранда

Обозначение функциональной зоны	Описание функциональной зоны
1	2
	Жилые зоны
06:Ж1:1	<p>Зоны застройки индивидуальными жилыми домами</p> <p>Зона предназначена для использования и благоустройства существующей индивидуальной жилой застройки, использования и реконструкции существующих объектов культурно-досугового назначения, строительства индивидуальных жилых домов, объектов здравоохранения, комплексного развития системы коммунальной и транспортной инфраструктуры поселения.</p> <p><u>Планируемые к размещению объекты регионального значения:</u> Фельдшерско-акушерский пункт.</p> <p><u>Планируемые к размещению объекты местного (муниципальный район) значения:</u> Размещение объектов местного (муниципальный район) значения не предусмотрено.</p> <p><u>Планируемые к размещению объекты местного (поселение) значения:</u> Размещение объектов местного (поселение) значения не предусмотрено.</p>
06:Ж3:1	<p>Зоны застройки малоэтажными жилыми домами (до 4 этажей, включая мансардный)</p> <p>Зона предназначена для строительства малоэтажных многоквартирных жилых домов, строительства объектов торгово-бытового обслуживания населения, комплексного развития системы коммунальной, транспортной и социальной инфраструктуры поселения.</p> <p>Допускается строительство объектов предпринимательской деятельности, административных учреждений.</p> <p><u>Планируемые к размещению объекты регионального значения:</u> Размещение объектов регионального значения не предусмотрено.</p> <p><u>Планируемые к размещению объекты местного (муниципальный район) значения:</u> Размещение объектов местного (район) значения не предусмотрено.</p> <p><u>Планируемые к размещению объекты местного (поселение) значения:</u></p>

1	2
	Размещение объектов местного (поселение) значения не предусмотрено.
Об:ЖЗ:2	<p>Зона предназначена для строительства малоэтажных многоквартирных жилых домов, строительства объектов торгово-бытового обслуживания населения, комплексного развития системы коммунальной, транспортной и социальной инфраструктуры поселения.</p> <p>Допускается строительство объектов предпринимательской деятельности, административных учреждений.</p> <p><u>Планируемые к размещению объекты регионального значения:</u> Размещение объектов регионального значения не предусмотрено.</p> <p><u>Планируемые к размещению объекты местного (муниципальный район) значения:</u> Дошкольная образовательная организация.</p> <p><u>Планируемые к размещению объекты местного (поселение) значения:</u> Размещение объектов местного (поселение) значения не предусмотрено.</p>
	Общественно-деловые зоны
	Многофункциональные общественно-деловые зоны
Об:Д1:1	<p>Зона предназначена для строительства объектов общественно-делового назначения, а именно: объектов торговли, общественного питания, коммунально-бытового назначения, предпринимательской деятельности, административных учреждений, стоянок автомобильного транспорта, объектов делового, финансового назначения, иных объектов, связанных с обеспечением жизнедеятельности граждан; строительства объектов торгово-бытового обслуживания населения, строительства объектов культурно-досугового назначения, комплексного развития системы коммунальной и транспортной инфраструктуры поселения.</p> <p><u>Планируемые к размещению объекты регионального значения:</u> Размещение объектов регионального значения не предусмотрено.</p> <p><u>Планируемые к размещению объекты местного (муниципальный район) значения:</u> Размещение объектов местного (муниципальный район) значения не предусмотрено.</p> <p><u>Планируемые к размещению объекты местного (поселение) значения:</u> Дом культуры.</p>

1	2
	Производственные зоны, зоны транспортной и инженерной инфраструктуры
	Производственные зоны
06:П1:1	<p>Зона предназначена для использования существующих производственных объектов, строительства производственных объектов (строительная промышленность, склады, научно-производственная деятельность) при условии, что санитарно-защитная зона таких объектов будет расположена в границах функциональной зоны, строительства объектов общественно-делового назначения, а именно: объектов торговли, общественного питания, коммунально-бытового назначения, предпринимательской деятельности, административных учреждений, стоянок автомобильного транспорта, объектов делового, финансового назначения, иных объектов, связанных с обеспечением жизнедеятельности граждан; строительства объектов торгово-бытового обслуживания населения, комплексного развития системы коммунальной и транспортной инфраструктуры поселения.</p> <p><u>Планируемые к размещению объекты регионального значения:</u> Размещение объектов регионального значения не предусмотрено.</p> <p><u>Планируемые к размещению объекты местного (муниципальный район) значения:</u> Размещение объектов местного (муниципальный район) значения не предусмотрено.</p> <p><u>Планируемые к размещению объекты местного (поселение) значения:</u> Размещение объектов местного (поселение) значения не предусмотрено. Повысительная водопроводная насосная станция «Суоранда»</p>
06:П1:2	<p>Зона предназначена для использования существующих производственных объектов, строительства производственных объектов (строительная промышленность, склады, научно-производственная деятельность) при условии, что санитарно-защитная зона таких объектов будет расположена в границах функциональной зоны, строительства объектов общественно-делового назначения, а именно: объектов торговли, общественного питания, коммунально-бытового назначения, предпринимательской деятельности, административных учреждений, стоянок автомобильного транспорта, объектов делового, финансового назначения, иных объектов, связанных с обеспечением жизнедеятельности граждан; строительства объектов торгово-бытового обслуживания населения, комплексного развития системы коммунальной и транспортной инфраструктуры поселения.</p> <p><u>Планируемые к размещению объекты регионального значения:</u> Размещение объектов регионального значения не предусмотрено.</p>



1	2
	<p><u>Планируемые к размещению объекты местного (муниципальный район) значения:</u> Размещение объектов местного (муниципальный район) значения не предусмотрено.</p> <p><u>Планируемые к размещению объекты местного (поселение) значения:</u> Размещение объектов местного (поселение) значения не предусмотрено.</p>
	<p><u>Зоны транспортной инфраструктуры</u></p>
06:ИЗ:1	<p>Зона предназначена для использования и реконструкции существующих объектов транспортной инфраструктуры, в том числе объектов придорожного сервиса, комплексного развития системы коммунальной и транспортной инфраструктуры поселения.</p> <p><u>Планируемые к размещению объекты регионального значения:</u> Размещение объектов регионального значения не предусмотрено.</p> <p><u>Планируемые к размещению объекты местного (муниципальный район) значения:</u> Размещение объектов местного (муниципальный район) значения не предусмотрено.</p> <p><u>Планируемые к размещению объекты местного (поселение) значения:</u> Размещение объектов местного (поселение) значения не предусмотрено.</p>
	<p><u>Зоны специального назначения</u></p>
06:КЗ	<p>Зона предназначена для размещения кладбища, комплексного развития системы коммунальной и транспортной инфраструктуры поселения.</p> <p><u>Планируемые к размещению объекты регионального значения:</u> Размещение объектов регионального значения не предусмотрено.</p> <p><u>Планируемые к размещению объекты местного (муниципальный район) значения:</u> Размещение объектов местного (муниципальный район) значения не предусмотрено.</p> <p><u>Планируемые к размещению объекты местного (поселение) значения:</u> Кладбище.</p>
	<p><u>Зоны рекреационного назначения. Зоны особо охраняемых природных территорий</u></p>
	<p><u>Зоны озелененных территорий общего пользования (лесопарки, парки, сады, скверы, бульвары, городские леса)</u></p>

1	2
06:P2:1	<p>Зона предназначена для формирования озелененных территорий общего пользования, комплексного развития системы коммунальной и транспортной инфраструктуры поселения.</p> <p>Допускается строительство объектов спорта (плоскостных спортивных сооружений).</p> <p><u>Планируемые к размещению объекты регионального значения:</u> Размещение объектов регионального значения не предусмотрено.</p> <p><u>Планируемые к размещению объекты местного (муниципальный район) значения:</u> Размещение объектов местного (муниципальный район) значения не предусмотрено.</p> <p><u>Планируемые к размещению объекты местного (поселение) значения:</u> Сквер.</p>
	Иные рекреационные зоны
06:P3:1	<p>Зона предназначена для строительства объектов спорта (спортивных клубов, спортивных залов, бассейнов, физкультурно-оздоровительных комплексов в зданиях и сооружениях, плоскостных спортивных сооружений), строительства зданий и сооружений, предназначенных для совершения религиозных обрядов и церемоний, формирования озелененных территорий общего пользования, комплексного развития системы коммунальной, транспортной и социальной инфраструктуры поселения.</p> <p>Допускается размещение объектов торгово-бытового обслуживания населения, объектов предпринимательской деятельности.</p> <p><u>Планируемые к размещению объекты регионального значения:</u> Размещение объектов регионального значения не предусмотрено.</p> <p><u>Планируемые к размещению объекты местного (муниципальный район) значения:</u> Размещение объектов местного (муниципальный район) значения не предусмотрено.</p> <p><u>Планируемые к размещению объекты местного (поселение) значения:</u> Физкультурно-оздоровительный комплекс, совмещенный с домом культуры.</p>
06:P3:2	<p>Зона предназначена для строительства объектов спорта (спортивных клубов, спортивных залов, бассейнов, физкультурно-оздоровительных комплексов в зданиях и сооружениях, плоскостных спортивных</p>

1	2
	<p>сооружений), формирования озелененных территорий общего пользования, комплексного развития системы коммунальной, транспортной и социальной инфраструктуры поселения.</p> <p><u>Планируемые к размещению объекты регионального значения:</u> Размещение объектов регионального значения не предусмотрено.</p> <p><u>Планируемые к размещению объекты местного (муниципальный район) значения:</u> Размещение объектов местного (муниципальный район) значения не предусмотрено.</p> <p><u>Планируемые к размещению объекты местного (поселение) значения:</u> Размещение объектов местного (поселение) значения не предусмотрено.</p>

## 7. Деревня Хирвости

Таблица 7. Описание функциональных зон деревни Хирвости

Обозначение функциональной зоны	Описание функциональной зоны
1	2
	Жилые зоны
	Зоны застройки индивидуальными жилыми домами
07:Ж1:1	<p>Зона предназначена для использования и благоустройства существующей индивидуальной жилой застройки, строительства индивидуальных жилых домов, комплексного развития системы коммунальной и транспортной инфраструктуры поселения.</p> <p><u>Планируемые к размещению объекты регионального значения:</u> Размещение объектов регионального значения не предусмотрено.</p> <p><u>Планируемые к размещению объекты местного (муниципальный район) значения:</u> Размещение объектов местного (муниципальный район) значения не предусмотрено.</p> <p><u>Планируемые к размещению объекты местного (поселение) значения:</u> Размещение объектов местного (поселение) значения не предусмотрено.</p>
07:Ж1:2	<p>Зона предназначена для комплексного развития территории в целях строительства индивидуальных жилых домов, комплексного развития системы коммунальной, транспортной и социальной инфраструктуры поселения.</p> <p>Допускается строительство объектов торгово-бытового обслуживания населения.</p> <p><u>Планируемые к размещению объекты регионального значения:</u> Размещение объектов регионального значения не предусмотрено.</p> <p><u>Планируемые к размещению объекты местного (муниципальный район) значения:</u> Размещение объектов местного (муниципальный район) значения не предусмотрено.</p> <p><u>Планируемые к размещению объекты местного (поселение) значения:</u> Размещение объектов местного (поселение) значения не предусмотрено.</p>

	<p>Зоны застройки малоэтажными жилыми домами (до 4 этажей, включая мансардный)</p>
07:Ж2:1	<p>Зона предназначена для комплексного развития территории в целях строительства малоэтажных блокированных жилых домов, строительства объектов торгово-бытового обслуживания населения, комплексного развития системы коммунальной, транспортной и социальной инфраструктуры поселения.</p> <p>Допускается строительство объектов предпринимательской деятельности, административных учреждений.</p> <p><u>Планируемые к размещению объекты регионального значения:</u> Размещение объектов регионального значения не предусмотрено.</p> <p><u>Планируемые к размещению объекты местного (муниципальный район) значения:</u> Размещение объектов местного (муниципальный район) значения не предусмотрено.</p> <p><u>Планируемые к размещению объекты местного (поселение) значения:</u> Размещение объектов местного (поселение) значения не предусмотрено.</p>
07:Ж2:2	<p>Зона предназначена для комплексного развития территории в целях строительства малоэтажных блокированных жилых домов, строительства объектов торгово-бытового обслуживания населения, комплексного развития системы коммунальной, транспортной и социальной инфраструктуры поселения.</p> <p>Допускается строительство объектов предпринимательской деятельности, административных учреждений.</p> <p><u>Планируемые к размещению объекты регионального значения:</u> Размещение объектов регионального значения не предусмотрено.</p> <p><u>Планируемые к размещению объекты местного (муниципальный район) значения:</u> Общеобразовательная организация. Дошкольная образовательная организация.</p> <p><u>Планируемые к размещению объекты местного (поселение) значения:</u> Размещение объектов местного (поселение) значения не предусмотрено.</p>
	<p>Зоны рекреационного назначения. Зоны особо охраняемых природных территорий</p>
	<p>Зоны озелененных территорий общего пользования (лесопарки, парки, сады, скверы, бульвары, городские леса)</p>

07:P2:1	<p>Зона предназначена для формирования озелененных территорий общего пользования, комплексного развития системы коммунальной и транспортной инфраструктуры поселения.</p> <p>Допускается строительство объектов спорта (плоскостных спортивных сооружений).</p> <p><u>Планируемые к размещению объекты регионального значения:</u> Размещение объектов регионального значения не предусмотрено.</p> <p><u>Планируемые к размещению объекты местного (муниципальный район) значения:</u> Размещение объектов местного (муниципальный район) значения не предусмотрено.</p> <p><u>Планируемые к размещению объекты местного (поселение) значения:</u> Сквер.</p>
07:P2:2	<p>Зона предназначена для формирования озелененных территорий общего пользования, комплексного развития системы коммунальной и транспортной инфраструктуры поселения.</p> <p>Допускается строительство объектов спорта (плоскостных спортивных сооружений).</p> <p><u>Планируемые к размещению объекты регионального значения:</u> Размещение объектов регионального значения не предусмотрено.</p> <p><u>Планируемые к размещению объекты местного (муниципальный район) значения:</u> Размещение объектов местного (муниципальный район) значения не предусмотрено.</p> <p><u>Планируемые к размещению объекты местного (поселение) значения:</u> Сквер.</p>
	Иные рекреационные зоны
07:P3:1	<p>Зона предназначена для строительства объектов спорта (спортивных клубов, спортивных залов, бассейнов, физкультурно-оздоровительных комплексов в зданиях и сооружениях, плоскостных спортивных сооружений), формирования озелененных территорий общего пользования, комплексного развития системы коммунальной, транспортной и социальной инфраструктуры поселения.</p> <p><u>Планируемые к размещению объекты регионального значения:</u> Размещение объектов регионального значения не предусмотрено.</p>

	<p><u>Планируемые к размещению объекты местного (муниципальный район) значения:</u> Размещение объектов местного (муниципальный район) значения не предусмотрено.</p>
--	---

Планируемые к размещению объекты местного (поселение) значения:  
Комплекс плоскостных спортивных сооружений.

## 8. Городской поселок Янино-1

Таблица 8. Описание функциональных зон городского поселка Янино-1

Обозначение функциональной зоны	Описание функциональной зоны
1	2
	Жилые зоны
	Зоны застройки индивидуальными жилыми домами
08:Ж1:1	<p>Зона предназначена для использования и благоустройства существующей индивидуальной жилой застройки, строительства индивидуальных жилых домов, комплексного развития системы коммунальной и транспортной инфраструктуры поселения.</p> <p><u>Планируемые к размещению объекты регионального значения:</u> Размещение объектов регионального значения не предусмотрено.</p> <p><u>Планируемые к размещению объекты местного (муниципальный район) значения:</u> Размещение объектов местного (муниципальный район) значения не предусмотрено.</p> <p><u>Планируемые к размещению объекты местного (поселение) значения:</u> Размещение объектов местного (поселение) значения не предусмотрено.</p>
08:Ж1:2	<p>Зона предназначена для использования и благоустройства существующей индивидуальной жилой застройки, строительства индивидуальных жилых домов, комплексного развития системы коммунальной и транспортной инфраструктуры поселения.</p> <p><u>Планируемые к размещению объекты регионального значения:</u> Размещение объектов регионального значения не предусмотрено.</p> <p><u>Планируемые к размещению объекты местного (муниципальный район) значения:</u> Размещение объектов местного (муниципальный район) значения не предусмотрено.</p> <p><u>Планируемые к размещению объекты местного (поселение) значения:</u> Размещение объектов местного (поселение) значения не предусмотрено.</p>
08:Ж1:3	<p>Зона предназначена для комплексного развития территории в целях строительства индивидуальных жилых домов, комплексного развития системы коммунальной, транспортной и социальной инфраструктуры поселения.</p>



1	2
	<p>Допускается строительство объектов торгово-бытового обслуживания населения.</p> <p><u>Планируемые к размещению объекты регионального значения:</u> Размещение объектов регионального значения не предусмотрено.</p> <p><u>Планируемые к размещению объекты местного (муниципальный район) значения:</u> Размещение объектов местного (муниципальный район) значения не предусмотрено.</p> <p><u>Планируемые к размещению объекты местного (поселение) значения:</u> Размещение объектов местного (поселение) значения не предусмотрено.</p>
	<p>Зоны застройки малоэтажными жилыми домами (до 4 этажей, включая мансардный)</p>
08:ЖЗ:1	<p>Зона предназначена для использования и благоустройства существующей малоэтажной жилой застройки, строительства малоэтажных многоквартирных жилых домов, комплексного развития системы коммунальной, транспортной и социальной инфраструктуры поселения.</p> <p>Допускается строительство объектов предпринимательской деятельности, административных учреждений, объектов торгово-бытового обслуживания населения.</p> <p><u>Планируемые к размещению объекты регионального значения:</u> Размещение объектов регионального значения не предусмотрено.</p> <p><u>Планируемые к размещению объекты местного (муниципальный район) значения:</u> Размещение объектов местного (муниципальный район) значения не предусмотрено.</p> <p><u>Планируемые к размещению объекты местного (поселение) значения:</u> Размещение объектов местного (поселение) значения не предусмотрено.</p>
08:ЖЗ:2	<p>Зона предназначена для использования и благоустройства существующей малоэтажной жилой застройки, строительства малоэтажных многоквартирных жилых домов, комплексного развития системы коммунальной, транспортной и социальной инфраструктуры поселения.</p> <p>Допускается строительство объектов предпринимательской деятельности, административных учреждений, объектов торгово-бытового обслуживания населения.</p>

1	2
	<p><u>Планируемые к размещению объекты регионального значения:</u> Размещение объектов регионального значения не предусмотрено.</p> <p><u>Планируемые к размещению объекты местного (муниципальный район) значения:</u> Размещение объектов местного (муниципальный район) значения не предусмотрено.</p> <p><u>Планируемые к размещению объекты местного (поселение) значения:</u> Размещение объектов местного (поселение) значения не предусмотрено.</p>
08:ЖЗ:3	<p>Зона предназначена для строительства малоэтажных многоквартирных жилых домов, строительства объектов торгово-бытового обслуживания населения, комплексного развития системы коммунальной, транспортной и социальной инфраструктуры поселения.</p> <p>Допускается строительство объектов предпринимательской деятельности, административных учреждений.</p> <p><u>Планируемые к размещению объекты регионального значения:</u> Размещение объектов регионального значения не предусмотрено.</p> <p><u>Планируемые к размещению объекты местного (муниципальный район) значения:</u> Общеобразовательная организация. Дошкольная образовательная организация.</p> <p><u>Планируемые к размещению объекты местного (поселение) значения:</u> Размещение объектов местного (поселение) значения не предусмотрено.</p>
08:ЖЗ:4	<p>Зона предназначена для строительства малоэтажных многоквартирных жилых домов, строительства объектов торгово-бытового обслуживания населения, комплексного развития системы коммунальной, транспортной и социальной инфраструктуры поселения.</p> <p>Допускается строительство объектов предпринимательской деятельности, административных учреждений.</p> <p><u>Планируемые к размещению объекты регионального значения:</u> Физкультурно-оздоровительный комплекс.</p>

1	2
	<p><u>Планируемые к размещению объекты местного (муниципальный район) значения:</u> Размещение объектов местного (район) значения не предусмотрено.</p> <p><u>Планируемые к размещению объекты местного (поселение) значения:</u> Размещение объектов местного (поселение) значения не предусмотрено.</p>
08:Ж4:1	<p>Зоны застройки среднеэтажными жилыми домами (от 5 до 8 этажей, включая мансардный)</p> <p>Зона предназначена для использования и благоустройства существующей среднеэтажной жилой застройки, использования существующих административных учреждений и объектов предпринимательской деятельности, использования существующих объектов, связанных с обслуживанием жилой застройки, в том числе объектов здравоохранения, строительства среднеэтажных многоквартирных жилых домов, объектов торгово-бытового обслуживания населения, комплексного развития системы коммунальной, транспортной и социальной инфраструктуры поселения.</p> <p>Допускается строительство объектов предпринимательской деятельности и административных учреждений.</p> <p><u>Планируемые к размещению объекты регионального значения:</u> Размещение объектов регионального значения не предусмотрено.</p> <p><u>Планируемые к размещению объекты местного (муниципальный район) значения:</u> Размещение объектов местного (муниципальный район) значения не предусмотрено.</p> <p><u>Планируемые к размещению объекты местного (поселение) значения:</u> Размещение объектов местного (поселение) значения не предусмотрено.</p>
08:Ж4:2	<p>Зона предназначена для строительства и среднеэтажных многоквартирных жилых домов, строительства объектов торгово-бытового обслуживания населения, комплексного развития системы коммунальной, транспортной и социальной инфраструктуры поселения, размещения объектов здравоохранения, в том числе объектов ветеринарного обслуживания.</p> <p>Допускается строительство объектов предпринимательской деятельности, административных учреждений.</p> <p><u>Планируемые к размещению объекты регионального значения:</u> Размещение объектов регионального значения не предусмотрено.</p>

1	2
	<p><u>Планируемые к размещению объекты местного (муниципальный район) значения:</u>  Общеобразовательная организация.  Дошкольная образовательная организация.  Дошкольная образовательная организация.</p> <p><u>Планируемые к размещению объекты местного (поселение) значения:</u>  Размещение объектов местного (поселение) значения не предусмотрено.</p>
08:Ж4:3	<p>Зона предназначена для использования и благоустройства существующей среднеэтажной жилой застройки, использования существующих административных учреждений и объектов предпринимательской деятельности, использования существующих объектов, связанных с обслуживанием жилой застройки, строительства среднеэтажных многоквартирных жилых домов, объектов торгово-бытового обслуживания населения, комплексного развития системы коммунальной, транспортной и социальной инфраструктуры поселения.</p> <p>Допускается строительство объектов предпринимательской деятельности и административных учреждений.</p> <p><u>Планируемые к размещению объекты регионального значения:</u>  Размещение объектов регионального значения не предусмотрено.</p> <p><u>Планируемые к размещению объекты местного (муниципальный район) значения:</u>  Общеобразовательная организация.  Дошкольная образовательная организация.  Дошкольная образовательная организация.</p> <p><u>Планируемые к размещению объекты местного (поселение) значения:</u>  Размещение объектов местного (поселение) значения не предусмотрено.</p>
08:Ж4:4	<p>Зона предназначена для строительства и среднеэтажных многоквартирных жилых домов, строительства объектов торгово-бытового обслуживания населения, комплексного развития системы коммунальной, транспортной и социальной инфраструктуры поселения.</p> <p>Допускается строительство объектов предпринимательской деятельности, административных учреждений.</p> <p><u>Планируемые к размещению объекты регионального значения:</u></p>

1	2
	<p>Поликлиника.</p> <p><u>Планируемые к размещению объекты местного (муниципальный район) значения:</u>  Общеобразовательная организация.  Дошкольная образовательная организация.  Дошкольная образовательная организация.</p> <p><u>Планируемые к размещению объекты местного (поселение) значения:</u>  Физкультурно-оздоровительный комплекс.</p>
08:Ж5:1	<p>Зоны застройки многоэтажными жилыми домами (9 этажей и более)</p> <p>Зона предназначена для использования и благоустройства существующей многоэтажной жилой застройки, использования существующих административных учреждений и объектов предпринимательской деятельности, использования существующих объектов, связанных с обслуживанием жилой застройки, строительства многоэтажных многоквартирных жилых домов, объектов торгово-бытового обслуживания населения, комплексного развития системы коммунальной, транспортной и социальной инфраструктуры поселения.</p> <p>Допускается строительство объектов предпринимательской деятельности и административных учреждений.</p> <p><u>Планируемые к размещению объекты регионального значения:</u>  Амбулатория.</p> <p><u>Планируемые к размещению объекты местного (муниципальный район) значения:</u>  Общеобразовательная организация.  Дошкольная образовательная организация.</p> <p><u>Планируемые к размещению объекты местного (поселение) значения:</u>  Размещение объектов местного (поселение) значения не предусмотрено.</p>
08:Ж5:2	<p>Зона предназначена для использования и благоустройства существующей многоэтажной жилой застройки, использования существующих административных учреждений и объектов предпринимательской деятельности, использования существующих объектов, связанных с обслуживанием жилой застройки, строительства многоэтажных многоквартирных жилых домов, объектов торгово-бытового обслуживания</p>

1	2
	<p>населения, комплексного развития системы коммунальной, транспортной и социальной инфраструктуры поселения.</p> <p>Допускается строительство объектов предпринимательской деятельности и административных учреждений.</p> <p><u>Планируемые к размещению объекты регионального значения:</u> Поликлиника.</p> <p><u>Планируемые к размещению объекты местного (муниципальный район) значения:</u> Дошкольная образовательная организация. Дошкольная образовательная организация.</p> <p><u>Планируемые к размещению объекты местного (поселение) значения:</u> Размещение объектов местного (поселение) значения не предусмотрено.</p>
08:Ж5:3	<p>Зона предназначена для использования и благоустройства существующей многоэтажной жилой застройки, использования существующих административных учреждений и объектов предпринимательской деятельности, использования существующих объектов, связанных с обслуживанием жилой застройки, строительства многоэтажных многоквартирных жилых домов, объектов торгово-бытового обслуживания населения, комплексного развития системы коммунальной, транспортной и социальной инфраструктуры поселения.</p> <p>Допускается строительство объектов предпринимательской деятельности и административных учреждений.</p> <p><u>Планируемые к размещению объекты регионального значения:</u> Размещение объектов регионального значения не предусмотрено.</p> <p><u>Планируемые к размещению объекты местного (муниципальный район) значения:</u> Общеобразовательная организация. Дошкольная образовательная организация. Дошкольная образовательная организация.</p> <p><u>Планируемые к размещению объекты местного (поселение) значения:</u> Физкультурно-оздоровительный комплекс, совмещенный с домом культуры.</p>

1	2
08:Ж5:4	<p>Зона предназначена для использования и благоустройства существующей многоэтажной жилой застройки, использования существующих административных учреждений и объектов предпринимательской деятельности, использования существующих объектов, связанных с обслуживанием жилой застройки, строительства многоэтажных многоквартирных жилых домов, объектов торгово-бытового обслуживания населения, комплексного развития системы коммунальной, транспортной и социальной инфраструктуры поселения.</p> <p>Допускается строительство объектов предпринимательской деятельности и административных учреждений.</p> <p><u>Планируемые к размещению объекты регионального значения:</u> Размещение объектов регионального значения не предусмотрено.</p> <p><u>Планируемые к размещению объекты местного (муниципальный район) значения:</u> Дошкольная образовательная организация.</p> <p><u>Планируемые к размещению объекты местного (поселение) значения:</u> Размещение объектов местного (поселение) значения не предусмотрено.</p>
08:Ж5:5	<p>Зона предназначена для использования и благоустройства существующей многоэтажной жилой застройки, использования существующих административных учреждений и объектов предпринимательской деятельности, использования существующих объектов, связанных с обслуживанием жилой застройки, строительства многоэтажных многоквартирных жилых домов, объектов торгово-бытового обслуживания населения, комплексного развития системы коммунальной, транспортной и социальной инфраструктуры поселения.</p> <p>Допускается строительство объектов предпринимательской деятельности и административных учреждений.</p> <p><u>Планируемые к размещению объекты регионального значения:</u> Размещение объектов регионального значения не предусмотрено.</p> <p><u>Планируемые к размещению объекты местного (муниципальный район) значения:</u> Размещение объектов местного (район) значения не предусмотрено.</p> <p><u>Планируемые к размещению объекты местного (поселение) значения:</u> Размещение объектов местного (поселение) значения не предусмотрено.</p>

1	2
08:Ж5:6	<p>Зона предназначена для строительства и многоэтажных многоквартирных жилых домов, строительства объектов торгово-бытового обслуживания населения, комплексного развития системы коммунальной, транспортной и социальной инфраструктуры поселения.</p> <p>Допускается строительство объектов предпринимательской деятельности, административных учреждений.</p> <p><u>Планируемые к размещению объекты регионального значения:</u> Размещение объектов регионального значения не предусмотрено.</p> <p><u>Планируемые к размещению объекты местного (муниципальный район) значения:</u> Размещение объектов местного (район) значения не предусмотрено.</p> <p><u>Планируемые к размещению объекты местного (поселение) значения:</u> Размещение объектов местного (поселение) значения не предусмотрено.</p>
08:Ж5:7	<p>Зона предназначена для строительства и многоэтажных многоквартирных жилых домов, строительства объектов торгово-бытового обслуживания населения, комплексного развития системы коммунальной, транспортной и социальной инфраструктуры поселения.</p> <p>Допускается строительство объектов предпринимательской деятельности, административных учреждений.</p> <p><u>Планируемые к размещению объекты регионального значения:</u> Размещение объектов регионального значения не предусмотрено.</p> <p><u>Планируемые к размещению объекты местного (муниципальный район) значения:</u> Размещение объектов местного (район) значения не предусмотрено.</p> <p><u>Планируемые к размещению объекты местного (поселение) значения:</u> Размещение объектов местного (поселение) значения не предусмотрено.</p>
08:Ж5:8	<p>Зона предназначена для использования и благоустройства существующей многоэтажной жилой застройки, использования существующих административных учреждений и объектов предпринимательской деятельности, использования существующих объектов, связанных с обслуживанием жилой застройки, строительства многоэтажных многоквартирных жилых домов, объектов торгово-бытового обслуживания</p>



1	2
	<p>населения, комплексного развития системы коммунальной, транспортной и социальной инфраструктуры поселения.</p> <p>Допускается строительство объектов предпринимательской деятельности и административных учреждений.</p> <p><u>Планируемые к размещению объекты регионального значения:</u> Размещение объектов регионального значения не предусмотрено.</p> <p><u>Планируемые к размещению объекты местного (муниципальный район) значения:</u> Размещение объектов местного (район) значения не предусмотрено.</p> <p><u>Планируемые к размещению объекты местного (поселение) значения:</u> Размещение объектов местного (поселение) значения не предусмотрено.</p>
08:Ж5:9	<p>Зона предназначена для использования и благоустройства существующей многоэтажной жилой застройки, использования существующих административных учреждений и объектов предпринимательской деятельности, использования существующих объектов, связанных с обслуживанием жилой застройки, строительства многоэтажных многоквартирных жилых домов, объектов торгово-бытового обслуживания населения, комплексного развития системы коммунальной, транспортной и социальной инфраструктуры поселения.</p> <p>Допускается строительство объектов предпринимательской деятельности и административных учреждений.</p> <p><u>Планируемые к размещению объекты регионального значения:</u> Размещение объектов регионального значения не предусмотрено.</p> <p><u>Планируемые к размещению объекты местного (муниципальный район) значения:</u> Размещение объектов местного (район) значения не предусмотрено.</p> <p><u>Планируемые к размещению объекты местного (поселение) значения:</u> Размещение объектов местного (поселение) значения не предусмотрено.</p>
	Общественно-деловые зоны
	Многофункциональные общественно-деловые зоны

1	2
08:Д1:1	<p>Зона предназначена для использования существующей общественно-деловой застройки, строительства объектов общественно-делового назначения, а именно: объектов торговли, общественного питания, коммунально-бытового назначения, предпринимательской деятельности, административных учреждений, стоянок автомобильного транспорта, объектов делового, финансового назначения, иных объектов, связанных с обеспечением жизнедеятельности граждан; строительства объектов торгово-бытового обслуживания населения, комплексного развития системы коммунальной и транспортной инфраструктуры поселения.</p> <p>Допускается строительство производственных объектов (склады, научно-производственная деятельность) при условии, что санитарно-защитная зона таких объектов будет расположена в границах функциональной зоны.</p> <p><u>Планируемые к размещению объекты регионального значения:</u> Размещение объектов регионального значения не предусмотрено.</p> <p><u>Планируемые к размещению объекты местного (муниципальный район) значения:</u> Размещение объектов местного (муниципальный район) значения не предусмотрено.</p> <p><u>Планируемые к размещению объекты местного (поселение) значения:</u> Размещение объектов местного (поселение) значения не предусмотрено.</p>
08:Д1:2	<p>Зона предназначена для использования существующей общественно-деловой застройки, строительства объектов общественно-делового назначения, а именно: объектов торговли, общественного питания, коммунально-бытового назначения, предпринимательской деятельности, административных учреждений, стоянок автомобильного транспорта, объектов делового, финансового назначения, иных объектов, связанных с обеспечением жизнедеятельности граждан; строительства объектов торгово-бытового обслуживания населения, формирования озелененных территорий общего пользования, строительства объектов спорта (плоскостных спортивных сооружений), комплексного развития системы коммунальной и транспортной инфраструктуры поселения.</p> <p><u>Планируемые к размещению объекты регионального значения:</u> Размещение объектов регионального значения не предусмотрено.</p> <p><u>Планируемые к размещению объекты местного (муниципальный район) значения:</u> Размещение объектов местного (муниципальный район) значения не предусмотрено.</p>

1	2
	<p><u>Планируемые к размещению объекты местного (поселение) значения:</u> Размещение объектов местного (поселение) значения не предусмотрено. Канализационная насосная станция №1</p>
08:Д1:3	<p>Зона предназначена для строительства объектов общественно-делового назначения, а именно: объектов торговли, общественного питания, коммунально-бытового назначения, предпринимательской деятельности, административных учреждений, стоянок автомобильного транспорта, объектов делового, финансового назначения, иных объектов, связанных с обеспечением жизнедеятельности граждан; строительства объектов торгово-бытового обслуживания населения, комплексного развития системы коммунальной и транспортной инфраструктуры поселения.</p> <p><u>Планируемые к размещению объекты регионального значения:</u> Размещение объектов регионального значения не предусмотрено.</p> <p><u>Планируемые к размещению объекты местного (муниципальный район) значения:</u> Размещение объектов местного (муниципальный район) значения не предусмотрено.</p> <p><u>Планируемые к размещению объекты местного (поселение) значения:</u> Размещение объектов местного (поселение) значения не предусмотрено.</p>
08:Д1:4	<p>Зона предназначена для использования существующей общественно-деловой застройки, строительства объектов общественно-делового назначения, а именно: объектов торговли, общественного питания, коммунально-бытового назначения, предпринимательской деятельности, административных учреждений, стоянок автомобильного транспорта, объектов делового, финансового назначения, иных объектов, связанных с обеспечением жизнедеятельности граждан; строительства объектов торгово-бытового обслуживания населения, комплексного развития системы коммунальной и транспортной инфраструктуры поселения.</p> <p><u>Планируемые к размещению объекты регионального значения:</u> Размещение объектов регионального значения не предусмотрено.</p> <p><u>Планируемые к размещению объекты местного (муниципальный район) значения:</u> Размещение объектов местного (муниципальный район) значения не предусмотрено.</p>

1	2
	<p><u>Планируемые к размещению объекты местного (поселение) значения:</u> Размещение объектов местного (поселение) значения не предусмотрено.</p>
08:Д1:5	<p>Зона предназначена для строительства объектов общественно-делового назначения, а именно: объектов торговли, общественного питания, коммунально-бытового назначения, предпринимательской деятельности, административных учреждений, стоянок автомобильного транспорта, объектов делового, финансового назначения, иных объектов, связанных с обеспечением жизнедеятельности граждан; строительства объектов торгово-бытового обслуживания населения, комплексного развития системы коммунальной и транспортной инфраструктуры поселения.</p> <p><u>Планируемые к размещению объекты регионального значения:</u> Размещение объектов регионального значения не предусмотрено.</p> <p><u>Планируемые к размещению объекты местного (муниципальный район) значения:</u> Размещение объектов местного (муниципальный район) значения не предусмотрено.</p> <p><u>Планируемые к размещению объекты местного (поселение) значения:</u> Размещение объектов местного (поселение) значения не предусмотрено.</p>
08:Д1:6	<p>Зона предназначена для строительства объектов общественно-делового назначения, а именно: объектов торговли, общественного питания, коммунально-бытового назначения, предпринимательской деятельности, административных учреждений, стоянок автомобильного транспорта, объектов делового, финансового назначения, иных объектов, связанных с обеспечением жизнедеятельности граждан; строительства объектов торгово-бытового обслуживания населения, комплексного развития системы коммунальной и транспортной инфраструктуры поселения.</p> <p><u>Планируемые к размещению объекты регионального значения:</u> Размещение объектов регионального значения не предусмотрено.</p> <p><u>Планируемые к размещению объекты местного (муниципальный район) значения:</u> Размещение объектов местного (муниципальный район) значения не предусмотрено.</p> <p><u>Планируемые к размещению объекты местного (поселение) значения:</u> Размещение объектов местного (поселение) значения не предусмотрено.</p>

1	2
08:Д1:7	<p>Зона предназначена для строительства объектов общественно-делового назначения, а именно: объектов торговли, общественного питания, коммунально-бытового назначения, предпринимательской деятельности, административных учреждений, стоянок автомобильного транспорта, объектов делового, финансового назначения, иных объектов, связанных с обеспечением жизнедеятельности граждан; строительства объектов торгово-бытового обслуживания населения, комплексного развития системы коммунальной и транспортной инфраструктуры поселения.</p> <p><u>Планируемые к размещению объекты регионального значения:</u> Размещение объектов регионального значения не предусмотрено.</p> <p><u>Планируемые к размещению объекты местного (муниципальный район) значения:</u> Размещение объектов местного (муниципальный район) значения не предусмотрено.</p> <p><u>Планируемые к размещению объекты местного (поселение) значения:</u> Размещение объектов местного (поселение) значения не предусмотрено.</p>
08:Д1:8	<p>Зона предназначена для строительства объектов общественно-делового назначения, а именно: объектов торговли, общественного питания, коммунально-бытового назначения, предпринимательской деятельности, административных учреждений, стоянок автомобильного транспорта, объектов делового, финансового назначения, иных объектов, связанных с обеспечением жизнедеятельности граждан; строительства объектов торгово-бытового обслуживания населения, комплексного развития системы коммунальной и транспортной инфраструктуры поселения.</p> <p><u>Планируемые к размещению объекты регионального значения:</u> Размещение объектов регионального значения не предусмотрено.</p> <p><u>Планируемые к размещению объекты местного (муниципальный район) значения:</u> Размещение объектов местного (муниципальный район) значения не предусмотрено.</p> <p><u>Планируемые к размещению объекты местного (поселение) значения:</u> Размещение объектов местного (поселение) значения не предусмотрено.</p>
08:Д1:9	<p>Зона предназначена для строительства объектов общественно-делового назначения, а именно: объектов торговли, общественного питания, коммунально-бытового назначения, предпринимательской деятельности, административных учреждений, стоянок автомобильного транспорта, объектов делового, финансового</p>

1	2
	<p>назначения, иных объектов, связанных с обеспечением жизнедеятельности граждан; строительства объектов торгово-бытового обслуживания населения, строительства зданий и сооружений, предназначенных для совершения религиозных обрядов и церемоний, строительства объектов обеспечения внутреннего правопорядка формирования озелененных территорий общего пользования, комплексного развития системы коммунальной и транспортной инфраструктуры поселения.</p> <p><u>Планируемые к размещению объекты регионального значения:</u> Поликлиника. Пожарное депо.</p> <p><u>Планируемые к размещению объекты местного (муниципальный район) значения:</u> Дошкольная образовательная организация.</p> <p><u>Планируемые к размещению объекты местного (поселение) значения:</u> Сквер.</p>
08:Д1:10	<p>Зона предназначена для строительства объектов общественно-делового назначения, а именно: объектов торговли, общественного питания, коммунально-бытового назначения, предпринимательской деятельности, административных учреждений, стоянок автомобильного транспорта, объектов делового, финансового назначения, иных объектов, связанных с обеспечением жизнедеятельности граждан; строительства объектов торгово-бытового обслуживания населения, комплексного развития системы коммунальной и транспортной инфраструктуры поселения.</p> <p><u>Планируемые к размещению объекты регионального значения:</u> Размещение объектов регионального значения не предусмотрено.</p> <p><u>Планируемые к размещению объекты местного (муниципальный район) значения:</u> Размещение объектов местного (муниципальный район) значения не предусмотрено.</p> <p><u>Планируемые к размещению объекты местного (поселение) значения:</u> Размещение объектов местного (поселение) значения не предусмотрено.</p>
08:Д1:11	<p>Зона предназначена для использования существующей общественно-деловой застройки, строительства объектов общественно-делового назначения, а именно: объектов торговли, общественного питания, коммунально-бытового назначения, предпринимательской деятельности, административных учреждений,</p>

1	2
	<p>стоянок автомобильного транспорта, объектов делового, финансового назначения, иных объектов, связанных с обеспечением жизнедеятельности граждан; строительства объектов торгово-бытового обслуживания населения, комплексного развития системы коммунальной и транспортной инфраструктуры поселения.</p> <p><u>Планируемые к размещению объекты регионального значения:</u> Размещение объектов регионального значения не предусмотрено.</p> <p><u>Планируемые к размещению объекты местного (муниципальный район) значения:</u> Размещение объектов местного (муниципальный район) значения не предусмотрено.</p> <p><u>Планируемые к размещению объекты местного (поселение) значения:</u> Размещение объектов местного (поселение) значения не предусмотрено.</p>
08:Д1:12	<p>Зона предназначена для использования существующей общественно-деловой застройки, строительства объектов общественно-делового назначения, а именно: объектов торговли, общественного питания, коммунально-бытового назначения, предпринимательской деятельности, административных учреждений, стоянок автомобильного транспорта, объектов делового, финансового назначения, иных объектов, связанных с обеспечением жизнедеятельности граждан; строительства объектов торгово-бытового обслуживания населения, формирования озелененных территорий общего пользования, строительства объектов спорта (плоскостных спортивных сооружений), комплексного развития системы коммунальной и транспортной инфраструктуры поселения.</p> <p><u>Планируемые к размещению объекты регионального значения:</u> Размещение объектов регионального значения не предусмотрено.</p> <p><u>Планируемые к размещению объекты местного (муниципальный район) значения:</u> Размещение объектов местного (муниципальный район) значения не предусмотрено.</p> <p><u>Планируемые к размещению объекты местного (поселение) значения:</u> Размещение объектов местного (поселение) значения не предусмотрено.</p>
08:Д1:13	<p>Зона предназначена для строительства объектов общественно-делового назначения, а именно: объектов торговли, общественного питания, коммунально-бытового назначения, предпринимательской деятельности, административных учреждений, стоянок автомобильного транспорта, объектов делового, финансового</p>

1	2
	<p>назначения, иных объектов, связанных с обеспечением жизнедеятельности граждан; строительства объектов торгово-бытового обслуживания населения, комплексного развития системы коммунальной и транспортной инфраструктуры поселения.</p> <p><u>Планируемые к размещению объекты регионального значения:</u> Размещение объектов регионального значения не предусмотрено.</p> <p><u>Планируемые к размещению объекты местного (муниципальный район) значения:</u> Размещение объектов местного (муниципальный район) значения не предусмотрено.</p> <p><u>Планируемые к размещению объекты местного (поселение) значения:</u> Размещение объектов местного (поселение) значения не предусмотрено.</p>
08:Д1:14	<p>Зона предназначена для использования существующей общественно-деловой застройки, строительства объектов общественно-делового назначения, а именно: объектов торговли, общественного питания, коммунально-бытового назначения, предпринимательской деятельности, административных учреждений, стоянок автомобильного транспорта, объектов делового, финансового назначения, иных объектов, связанных с обеспечением жизнедеятельности граждан; строительства объектов торгово-бытового обслуживания населения, комплексного развития системы коммунальной и транспортной инфраструктуры поселения.</p> <p><u>Планируемые к размещению объекты регионального значения:</u> Размещение объектов регионального значения не предусмотрено.</p> <p><u>Планируемые к размещению объекты местного (муниципальный район) значения:</u> Размещение объектов местного (муниципальный район) значения не предусмотрено.</p> <p><u>Планируемые к размещению объекты местного (поселение) значения:</u> Размещение объектов местного (поселение) значения не предусмотрено.</p>
08:Д1:15	<p>Зона предназначена для использования существующей общественно-деловой застройки, строительства объектов общественно-делового назначения, а именно: объектов торговли, общественного питания, коммунально-бытового назначения, предпринимательской деятельности, административных учреждений, стоянок автомобильного транспорта, объектов делового, финансового назначения, иных объектов, связанных с обеспечением жизнедеятельности граждан; строительства объектов торгово-бытового</p>



1	2
	<p>обслуживания населения, комплексного развития системы коммунальной и транспортной инфраструктуры поселения.</p> <p><u>Планируемые к размещению объекты регионального значения:</u> Транспортно-пересадочный узел “Янино”.</p> <p><u>Планируемые к размещению объекты местного (муниципальный район) значения:</u> Размещение объектов местного (муниципальный район) значения не предусмотрено.</p> <p><u>Планируемые к размещению объекты местного (поселение) значения:</u> Размещение объектов местного (поселение) значения не предусмотрено.</p>
08:Д1:16	<p>Зона предназначена для использования существующей общественно-деловой застройки, строительства объектов общественно-делового назначения, а именно: объектов торговли, общественного питания, коммунально-бытового назначения, предпринимательской деятельности, административных учреждений, стоянок автомобильного транспорта, объектов делового, финансового назначения, иных объектов, связанных с обеспечением жизнедеятельности граждан; строительства объектов торгово-бытового обслуживания населения, комплексного развития системы коммунальной и транспортной инфраструктуры поселения.</p> <p>Допускается строительство производственных объектов (склады, научно-производственная деятельность) при условии, что санитарно-защитная зона таких объектов будет расположена в границах функциональной зоны.</p> <p><u>Планируемые к размещению объекты регионального значения:</u> Размещение объектов регионального значения не предусмотрено.</p> <p><u>Планируемые к размещению объекты местного (муниципальный район) значения:</u> Размещение объектов местного (муниципальный район) значения не предусмотрено.</p> <p><u>Планируемые к размещению объекты местного (поселение) значения:</u> Размещение объектов местного (поселение) значения не предусмотрено.</p>
08:Д1:17	<p>Зона предназначена для использования существующей общественно-деловой застройки, строительства объектов общественно-делового назначения, а именно: объектов торговли, общественного питания,</p>

1	2
	<p>коммунально-бытового назначения, предпринимательской деятельности, административных учреждений, стоянок автомобильного транспорта, объектов делового, финансового назначения, иных объектов, связанных с обеспечением жизнедеятельности граждан; строительства объектов торгово-бытового обслуживания населения, комплексного развития системы коммунальной и транспортной инфраструктуры поселения.</p> <p><u>Планируемые к размещению объекты регионального значения:</u> Размещение объектов регионального значения не предусмотрено.</p> <p><u>Планируемые к размещению объекты местного (муниципальный район) значения:</u> Размещение объектов местного (муниципальный район) значения не предусмотрено.</p> <p><u>Планируемые к размещению объекты местного (поселение) значения:</u> Размещение объектов местного (поселение) значения не предусмотрено.</p>
08:Д1:18	<p>Зона предназначена для использования существующей общественно-деловой застройки, строительства объектов общественно-делового назначения, а именно: объектов торговли, общественного питания, коммунально-бытового назначения, предпринимательской деятельности, административных учреждений, стоянок автомобильного транспорта, объектов делового, финансового назначения, иных объектов, связанных с обеспечением жизнедеятельности граждан; строительства объектов торгово-бытового обслуживания населения, комплексного развития системы коммунальной и транспортной инфраструктуры поселения.</p> <p><u>Планируемые к размещению объекты регионального значения:</u> Размещение объектов регионального значения не предусмотрено.</p> <p><u>Планируемые к размещению объекты местного (муниципальный район) значения:</u> Размещение объектов местного (муниципальный район) значения не предусмотрено.</p> <p><u>Планируемые к размещению объекты местного (поселение) значения:</u> Размещение объектов местного (поселение) значения не предусмотрено.</p>
08:Д1:19	<p>Зона предназначена для строительства объектов общественно-делового назначения, а именно: объектов торговли, общественного питания, коммунально-бытового назначения, предпринимательской деятельности, административных учреждений, стоянок автомобильного транспорта, объектов делового, финансового</p>

1	2
	<p>назначения, иных объектов, связанных с обеспечением жизнедеятельности граждан; строительства объектов торгово-бытового обслуживания населения, комплексного развития системы коммунальной и транспортной инфраструктуры поселения.</p> <p><u>Планируемые к размещению объекты регионального значения:</u> Размещение объектов регионального значения не предусмотрено.</p> <p><u>Планируемые к размещению объекты местного (муниципальный район) значения:</u> Размещение объектов местного (муниципальный район) значения не предусмотрено.</p> <p><u>Планируемые к размещению объекты местного (поселение) значения:</u> Дом культуры с краеведческим музеем.</p>
	Зоны специализированной общественно-деловой застройки
08:Д2:1	<p>Зона предназначена для строительства объектов спорта (спортивных клубов, спортивных залов, бассейнов, физкультурно-оздоровительных комплексов в зданиях и сооружениях, плоскостных спортивных сооружений), формирования озелененных территорий общего пользования, комплексного развития системы коммунальной, транспортной и социальной инфраструктуры поселения.</p> <p>Допускается размещение объектов торгово-бытового обслуживания населения, объектов предпринимательской деятельности.</p> <p><u>Планируемые к размещению объекты регионального значения:</u> Размещение объектов регионального значения не предусмотрено.</p> <p><u>Планируемые к размещению объекты местного (муниципальный район) значения:</u> Физкультурно-оздоровительный комплекс.</p> <p><u>Планируемые к размещению объекты местного (поселение) значения:</u> Размещение объектов местного (поселение) значения не предусмотрено.</p>
	Производственные зоны, зоны транспортной и инженерной инфраструктуры
	Производственные зоны
08:П1:1	Зона предназначена для строительства производственных объектов (легкая промышленность, строительная промышленность, склады, научно-производственная деятельность) при условии, что санитарно-защитная

1	2
	<p>зона таких объектов будет расположена в границах функциональной зоны, строительства объектов общественно-делового назначения, а именно: объектов торговли, общественного питания, коммунально-бытового назначения, предпринимательской деятельности, административных учреждений, стоянок автомобильного транспорта, объектов делового, финансового назначения, иных объектов, связанных с обеспечением жизнедеятельности граждан; строительства объектов торгово-бытового обслуживания населения, комплексного развития системы коммунальной и транспортной инфраструктуры поселения.</p> <p><u>Планируемые к размещению объекты регионального значения:</u> Размещение объектов регионального значения не предусмотрено.</p> <p><u>Планируемые к размещению объекты местного (муниципальный район) значения:</u> Размещение объектов местного (муниципальный район) значения не предусмотрено.</p> <p><u>Планируемые к размещению объекты местного (поселение) значения:</u> Размещение объектов местного (поселение) значения не предусмотрено.</p>
08:П1:2	<p>Зона предназначена для строительства производственных объектов (легкая промышленность, строительная промышленность, склады, научно-производственная деятельность) при условии, что санитарно-защитная зона таких объектов будет расположена в границах функциональной зоны, строительства объектов общественно-делового назначения, а именно: объектов торговли, общественного питания, коммунально-бытового назначения, предпринимательской деятельности, административных учреждений, стоянок автомобильного транспорта, объектов делового, финансового назначения, иных объектов, связанных с обеспечением жизнедеятельности граждан; строительства объектов торгово-бытового обслуживания населения, комплексного развития системы коммунальной и транспортной инфраструктуры поселения.</p> <p><u>Планируемые к размещению объекты регионального значения:</u> Размещение объектов регионального значения не предусмотрено.</p> <p><u>Планируемые к размещению объекты местного (муниципальный район) значения:</u> Размещение объектов местного (муниципальный район) значения не предусмотрено.</p> <p><u>Планируемые к размещению объекты местного (поселение) значения:</u> Размещение объектов местного (поселение) значения не предусмотрено.</p>

1	2
08:П1:3	<p>Зона предназначена для строительства производственных объектов (легкая промышленность, строительная промышленность, склады, научно-производственная деятельность) при условии, что санитарно-защитная зона таких объектов будет расположена в границах функциональной зоны, строительства объектов общественно-делового назначения, а именно: объектов торговли, общественного питания, коммунально-бытового назначения, предпринимательской деятельности, административных учреждений, стоянок автомобильного транспорта, объектов делового, финансового назначения, иных объектов, связанных с обеспечением жизнедеятельности граждан; строительства объектов торгово-бытового обслуживания населения, комплексного развития системы коммунальной и транспортной инфраструктуры поселения.</p> <p><u>Планируемые к размещению объекты регионального значения:</u> Размещение объектов регионального значения не предусмотрено.</p> <p><u>Планируемые к размещению объекты местного (муниципальный район) значения:</u> Размещение объектов местного (муниципальный район) значения не предусмотрено.</p> <p><u>Планируемые к размещению объекты местного (поселение) значения:</u> Размещение объектов местного (поселение) значения не предусмотрено.</p>
08:П1:4	<p>Зона предназначена для строительства производственных объектов (легкая промышленность, строительная промышленность, склады, научно-производственная деятельность) при условии, что санитарно-защитная зона таких объектов будет расположена в границах функциональной зоны, строительства объектов общественно-делового назначения, а именно: объектов торговли, общественного питания, коммунально-бытового назначения, предпринимательской деятельности, административных учреждений, стоянок автомобильного транспорта, объектов делового, финансового назначения, иных объектов, связанных с обеспечением жизнедеятельности граждан; строительства объектов торгово-бытового обслуживания населения, комплексного развития системы коммунальной и транспортной инфраструктуры поселения.</p> <p><u>Планируемые к размещению объекты регионального значения:</u> Размещение объектов регионального значения не предусмотрено.</p> <p><u>Планируемые к размещению объекты местного (муниципальный район) значения:</u> Размещение объектов местного (муниципальный район) значения не предусмотрено.</p> <p><u>Планируемые к размещению объекты местного (поселение) значения:</u> Размещение объектов местного (поселение) значения не предусмотрено.</p>

1	2
08:П1:5	<p>Зона предназначена для строительства производственных объектов (легкая промышленность, строительная промышленность, склады, научно-производственная деятельность) при условии, что санитарно-защитная зона таких объектов будет расположена в границах функциональной зоны, строительства объектов общественно-делового назначения, а именно: объектов торговли, общественного питания, коммунально-бытового назначения, предпринимательской деятельности, административных учреждений, стоянок автомобильного транспорта, объектов делового, финансового назначения, иных объектов, связанных с обеспечением жизнедеятельности граждан; строительства объектов торгово-бытового обслуживания населения, комплексного развития системы коммунальной и транспортной инфраструктуры поселения.</p> <p><u>Планируемые к размещению объекты регионального значения:</u> Размещение объектов регионального значения не предусмотрено.</p> <p><u>Планируемые к размещению объекты местного (муниципальный район) значения:</u> Размещение объектов местного (муниципальный район) значения не предусмотрено.</p> <p><u>Планируемые к размещению объекты местного (поселение) значения:</u> Размещение объектов местного (поселение) значения не предусмотрено.</p>
08:П1:6	<p>Зона предназначена для строительства производственных объектов (легкая промышленность, строительная промышленность, склады, научно-производственная деятельность) при условии, что санитарно-защитная зона таких объектов будет расположена в границах функциональной зоны, строительства объектов общественно-делового назначения, а именно: объектов торговли, общественного питания, коммунально-бытового назначения, предпринимательской деятельности, административных учреждений, стоянок автомобильного транспорта, объектов делового, финансового назначения, иных объектов, связанных с обеспечением жизнедеятельности граждан; строительства объектов торгово-бытового обслуживания населения, комплексного развития системы коммунальной и транспортной инфраструктуры поселения.</p> <p><u>Планируемые к размещению объекты регионального значения:</u> Размещение объектов регионального значения не предусмотрено.</p> <p><u>Планируемые к размещению объекты местного (муниципальный район) значения:</u> Размещение объектов местного (муниципальный район) значения не предусмотрено.</p> <p><u>Планируемые к размещению объекты местного (поселение) значения:</u></p>

1	2
	Размещение объектов местного (поселение) значения не предусмотрено.
08:П1:7	<p>Зона предназначена для строительства производственных объектов (легкая промышленность, строительная промышленность, склады, научно-производственная деятельность) при условии, что санитарно-защитная зона таких объектов будет расположена в границах функциональной зоны, строительства объектов общественно-делового назначения, а именно: объектов торговли, общественного питания, коммунально-бытового назначения, предпринимательской деятельности, административных учреждений, стоянок автомобильного транспорта, объектов делового, финансового назначения, иных объектов, связанных с обеспечением жизнедеятельности граждан; строительства объектов торгово-бытового обслуживания населения, комплексного развития системы коммунальной и транспортной инфраструктуры поселения.</p> <p><u>Планируемые к размещению объекты регионального значения:</u> Размещение объектов регионального значения не предусмотрено.</p> <p><u>Планируемые к размещению объекты местного (муниципальный район) значения:</u> Размещение объектов местного (муниципальный район) значения не предусмотрено.</p> <p><u>Планируемые к размещению объекты местного (поселение) значения:</u> Размещение объектов местного (поселение) значения не предусмотрено.</p>
08:П2:1	<p>Зона предназначена для строительства производственных объектов (тяжелая промышленность, легкая промышленность, строительная промышленность, склады, научно-производственная деятельность) при условии, что санитарно-защитная зона таких объектов будет расположена в границах функциональной зоны, строительства объектов общественно-делового назначения, а именно: объектов торговли, общественного питания, коммунально-бытового назначения, предпринимательской деятельности, административных учреждений, стоянок автомобильного транспорта, объектов делового, финансового назначения, иных объектов, связанных с обеспечением жизнедеятельности граждан; строительства объектов торгово-бытового обслуживания населения, комплексного развития системы коммунальной и транспортной инфраструктуры поселения.</p> <p><u>Планируемые к размещению объекты регионального значения:</u> Размещение объектов регионального значения не предусмотрено.</p> <p><u>Планируемые к размещению объекты местного (муниципальный район) значения:</u> Размещение объектов местного (муниципальный район) значения не предусмотрено.</p>

1	2
	<p><u>Планируемые к размещению объекты местного (поселение) значения:</u> Размещение объектов местного (поселение) значения не предусмотрено.</p>
08:П2:2	<p>Зона предназначена для строительства производственных объектов (тяжелая промышленность, легкая промышленность, строительная промышленность, склады, научно-производственная деятельность) при условии, что санитарно-защитная зона таких объектов будет расположена в границах функциональной зоны, строительства объектов общественно-делового назначения, а именно: объектов торговли, общественного питания, коммунально-бытового назначения, предпринимательской деятельности, административных учреждений, стоянок автомобильного транспорта, объектов делового, финансового назначения, иных объектов, связанных с обеспечением жизнедеятельности граждан; строительства объектов торгово-бытового обслуживания населения, комплексного развития системы коммунальной и транспортной инфраструктуры поселения.</p> <p><u>Планируемые к размещению объекты регионального значения:</u> Размещение объектов регионального значения не предусмотрено.</p> <p><u>Планируемые к размещению объекты местного (муниципальный район) значения:</u> Размещение объектов местного (муниципальный район) значения не предусмотрено.</p> <p><u>Планируемые к размещению объекты местного (поселение) значения:</u> Размещение объектов местного (поселение) значения не предусмотрено.</p>
08:П3:1	<p>Зона предназначена для строительства производственных объектов (тяжелая промышленность, автомобилестроительная промышленность, нефтехимическая промышленность, фармацевтическая промышленность, энергетика, целлюлозно-бумажная промышленность, промышленность, строительная промышленность, склады, научно-производственная деятельность) при условии, что санитарно-защитная зона таких объектов будет расположена в границах функциональной зоны, строительства объектов общественно-делового назначения, а именно: объектов торговли, общественного питания, коммунально-бытового назначения, предпринимательской деятельности, административных учреждений, стоянок автомобильного транспорта, объектов делового, финансового назначения, иных объектов, связанных с обеспечением жизнедеятельности граждан; строительства объектов торгово-бытового обслуживания населения, комплексного развития системы коммунальной и транспортной инфраструктуры поселения.</p> <p><u>Планируемые к размещению объекты регионального значения:</u></p>



1	2
	<p>Размещение объектов регионального значения не предусмотрено.</p> <p><u>Планируемые к размещению объекты местного (муниципальный район) значения:</u> Размещение объектов местного (муниципальный район) значения не предусмотрено.</p> <p><u>Планируемые к размещению объекты местного (поселение) значения:</u> Размещение объектов местного (поселение) значения не предусмотрено.</p>
08:ПЗ:2	<p>Зона предназначена для строительства производственных объектов (тяжелая промышленность, автомобилестроительная промышленность, нефтехимическая промышленность, фармацевтическая промышленность, энергетика, целлюлозно-бумажная промышленность, промышленность, строительная промышленность, склады, научно-производственная деятельность) при условии, что санитарно-защитная зона таких объектов будет расположена в границах функциональной зоны, строительства объектов специальной деятельности, в том числе объектов по переработке отходов, строительства объектов общественно-делового назначения, а именно: объектов торговли, общественного питания, коммунально-бытового назначения, предпринимательской деятельности, административных учреждений, стоянок автомобильного транспорта, объектов делового, финансового назначения, иных объектов, связанных с обеспечением жизнедеятельности граждан; строительства объектов торгово-бытового обслуживания населения, комплексного развития системы коммунальной и транспортной инфраструктуры поселения.</p> <p><u>Планируемые к размещению объекты регионального значения:</u> Размещение объектов регионального значения не предусмотрено.</p> <p><u>Планируемые к размещению объекты местного (муниципальный район) значения:</u> Размещение объектов местного (муниципальный район) значения не предусмотрено.</p> <p><u>Планируемые к размещению объекты местного (поселение) значения:</u> Размещение объектов местного (поселение) значения не предусмотрено. Локальные очистные сооружения поверхностного стока</p>
	Коммунальные зоны
08:ПО:1	<p>Зона предназначена для строительства объектов системы коммунальной инфраструктуры, объектов обеспечения внутреннего правопорядка, комплексного развития системы коммунальной и транспортной инфраструктуры поселения.</p>

1	2
	<p><u>Планируемые к размещению объекты регионального значения:</u> Размещение объектов регионального значения не предусмотрено.</p> <p><u>Планируемые к размещению объекты местного (муниципальный район) значения:</u> Размещение объектов местного (муниципальный район) значения не предусмотрено.</p> <p><u>Планируемые к размещению объекты местного (поселение) значения:</u> Размещение объектов местного (поселение) значения не предусмотрено. Котельная № 40 (реконструкция)</p>
08:И1:1	<p>Зоны транспортной инфраструктуры</p> <p>Зона предназначена для использования и реконструкции существующих объектов транспортной инфраструктуры, в том числе железнодорожных путей, объектов железнодорожного транспорта, комплексного развития системы коммунальной и транспортной инфраструктуры поселения.</p> <p><u>Планируемые к размещению объекты регионального значения:</u> Размещение объектов регионального значения не предусмотрено.</p> <p><u>Планируемые к размещению объекты местного (муниципальный район) значения:</u> Размещение объектов местного (муниципальный район) значения не предусмотрено.</p> <p><u>Планируемые к размещению объекты местного (поселение) значения:</u> Размещение объектов местного (поселение) значения не предусмотрено.</p>
08:И2	<p>Зона предназначена для использования и реконструкции существующих объектов транспортной инфраструктуры, в том числе улично-дорожной сети, строительства объектов транспортной инфраструктуры, в том числе улично-дорожной сети, комплексного развития системы коммунальной и транспортной инфраструктуры поселения.</p> <p>Допускается строительство объектов придорожного сервиса, связанных с обслуживанием автомобильного транспорта.</p> <p><u>Планируемые к размещению объекты регионального значения:</u> Транспортная развязка в разных уровнях на пересечении автомобильной дороги в створе продолжения улиц Фаянсовой и Зольной, подъезда к г. Всеволожск и автомобильной дороги Санкт-Петербург – Колтуши.</p>

1	2
	<p><u>Планируемые к размещению объекты местного (муниципальный район) значения:</u> Размещение объектов местного (муниципальный район) значения не предусмотрено.</p> <p><u>Планируемые к размещению объекты местного (поселение) значения:</u> Транспортная развязка в створе планируемой магистральной улицы в гп. Янино-1. Транспортная развязка в створе планируемой магистральной улицы в гп. Янино-1. Транспортная развязка в створе планируемой магистральной улицы в гп. Янино-1.</p>
	Зоны рекреационного назначения. Зоны особо охраняемых природных территорий
	Зоны озелененных территорий общего пользования (лесопарки, парки, сады, скверы, бульвары, городские леса)
08:P2:1	<p>Зона предназначена для формирования озелененных территорий общего пользования, комплексного развития системы коммунальной и транспортной инфраструктуры поселения.</p> <p><u>Планируемые к размещению объекты регионального значения:</u> Размещение объектов регионального значения не предусмотрено.</p> <p><u>Планируемые к размещению объекты местного (муниципальный район) значения:</u> Размещение объектов местного (муниципальный район) значения не предусмотрено.</p> <p><u>Планируемые к размещению объекты местного (поселение) значения:</u> Сквер.</p>
	Иные рекреационные зоны
08:P3:1	<p>Зона предназначена для строительства объектов (спортивных клубов, спортивных залов, бассейнов, физкультурно-оздоровительных комплексов в зданиях и сооружениях, плоскостных спортивных сооружений), комплексного развития системы коммунальной, транспортной и социальной инфраструктуры поселения.</p> <p><u>Планируемые к размещению объекты регионального значения:</u> Размещение объектов регионального значения не предусмотрено.</p> <p><u>Планируемые к размещению объекты местного (муниципальный район) значения:</u> Размещение объектов местного (муниципальный район) значения не предусмотрено.</p>

1	2
	<p><u>Планируемые к размещению объекты местного (поселение) значения:</u> Размещение объектов местного (поселение) значения не предусмотрено.</p>
	Зоны специального назначения
	Зоны режимных территорий
08:K1:1	<p>Зона предназначена для использования и реконструкции существующих предприятий военно-промышленного комплекса, комплексного развития системы коммунальной и транспортной инфраструктуры поселения.</p> <p><u>Планируемые к размещению объекты регионального значения:</u> Размещение объектов регионального значения не предусмотрено.</p> <p><u>Планируемые к размещению объекты местного (муниципальный район) значения:</u> Размещение объектов местного (муниципальный район) значения не предусмотрено.</p> <p><u>Планируемые к размещению объекты местного (поселение) значения:</u> Размещение объектов местного (поселение) значения не предусмотрено.</p>
	Зоны специального назначения
08:K2	<p>Зона предназначена для формирования зеленых насаждений, выполняющих специальную функцию.</p> <p>Допускается размещение объектов торгово-бытового обслуживания населения.</p> <p><u>Планируемые к размещению объекты регионального значения:</u> Размещение объектов регионального значения не предусмотрено.</p> <p><u>Планируемые к размещению объекты местного (муниципальный район) значения:</u> Размещение объектов местного (муниципальный район) значения не предусмотрено.</p> <p><u>Планируемые к размещению объекты местного (поселение) значения:</u> Размещение объектов местного (поселение) значения не предусмотрено.</p>

## 9. Деревня Янино-2

Таблица 9. Описание функциональных зон деревни Янино-2

Обозначение функциональной зоны	Описание функциональной зоны
1	2
	Жилые зоны
	Зоны застройки индивидуальными жилыми домами
09:Ж1:1	<p>Зона предназначена для использования и благоустройства существующей индивидуальной жилой застройки, строительства индивидуальных жилых домов, комплексного развития системы коммунальной и транспортной инфраструктуры поселения.</p> <p><u>Планируемые к размещению объекты регионального значения:</u> Размещение объектов регионального значения не предусмотрено.</p> <p><u>Планируемые к размещению объекты местного (муниципальный район) значения:</u> Размещение объектов местного (муниципальный район) значения не предусмотрено.</p> <p><u>Планируемые к размещению объекты местного (поселение) значения:</u> Размещение объектов местного (поселение) значения не предусмотрено.</p>
	Зоны застройки среднеэтажными жилыми домами (от 5 до 8 этажей, включая мансардный)
09:Ж4:1	<p>Зона предназначена для использования и благоустройства существующей среднеэтажной жилой застройки, использования существующих административных учреждений и объектов предпринимательской деятельности, использования существующих объектов, связанных с обслуживанием жилой застройки, строительства среднеэтажных многоквартирных жилых домов, объектов торгово-бытового обслуживания населения, комплексного развития системы коммунальной, транспортной и социальной инфраструктуры поселения.</p> <p>Допускается строительство объектов предпринимательской деятельности и административных учреждений.</p> <p><u>Планируемые к размещению объекты регионального значения:</u> Размещение объектов регионального значения не предусмотрено.</p> <p><u>Планируемые к размещению объекты местного (муниципальный район) значения:</u> Дошкольная образовательная организация.</p>

1	2
	<p><u>Планируемые к размещению объекты местного (поселение) значения:</u> Котельная</p>
	Общественно-деловые зоны
	Многофункциональные общественно-деловые зоны
09:Д1:1	<p>Зона предназначена для строительства объектов общественно-делового назначения, а именно: объектов торговли, общественного питания, коммунально-бытового назначения, предпринимательской деятельности, административных учреждений, стоянок автомобильного транспорта, объектов делового, финансового назначения, иных объектов, связанных с обеспечением жизнедеятельности граждан; строительства объектов торгово-бытового обслуживания населения, комплексного развития системы коммунальной и транспортной инфраструктуры поселения.</p> <p><u>Планируемые к размещению объекты регионального значения:</u> Размещение объектов регионального значения не предусмотрено.</p> <p><u>Планируемые к размещению объекты местного (муниципальный район) значения:</u> Размещение объектов местного (муниципальный район) значения не предусмотрено.</p> <p><u>Планируемые к размещению объекты местного (поселение) значения:</u> Размещение объектов местного (поселение) значения не предусмотрено.</p>

## 10. Территории за границами населенных пунктов

Таблица 10. Описание функциональных зон д. Яннино-2

Обозначение функциональной зоны	Описание функциональной зоны
1	2
	Производственные зоны, зоны транспортной и инженерной инфраструктуры
	Производственные зоны
00:П1:1	<p>Зона предназначена для строительства производственных объектов (легкая промышленность, строительная промышленность, склады, научно-производственная деятельность) при условии, что санитарно-защитная зона таких объектов будет расположена в границах функциональной зоны, строительства объектов общественно-делового назначения, а именно: объектов торговли, общественного питания, коммунально-бытового назначения, предпринимательской деятельности, административных учреждений, стоянок автомобильного транспорта, объектов делового, финансового назначения, иных объектов, связанных с обеспечением жизнедеятельности граждан; строительства объектов торгово-бытового обслуживания населения, комплексного развития системы коммунальной и транспортной инфраструктуры поселения.</p> <p><u>Планируемые к размещению объекты регионального значения:</u> Размещение объектов регионального значения не предусмотрено.</p> <p><u>Планируемые к размещению объекты местного (муниципальный район) значения:</u> Размещение объектов местного (муниципальный район) значения не предусмотрено.</p> <p><u>Планируемые к размещению объекты местного (поселение) значения:</u> Размещение объектов местного (поселение) значения не предусмотрено. Локальные очистные сооружения поверхностного стока</p>
00:П1:2	<p>Зона предназначена для строительства производственных объектов (легкая промышленность, строительная промышленность, склады, научно-производственная деятельность) при условии, что санитарно-защитная зона таких объектов будет расположена в границах функциональной зоны, строительства объектов общественно-делового назначения, а именно: объектов торговли, общественного питания, коммунально-бытового назначения, предпринимательской деятельности, административных учреждений, стоянок автомобильного транспорта, объектов делового, финансового назначения, иных объектов, связанных с обеспечением жизнедеятельности граждан; строительства объектов торгово-бытового обслуживания населения, комплексного развития системы коммунальной и транспортной инфраструктуры поселения.</p>

1	2
	<p><u>Планируемые к размещению объекты регионального значения:</u> Размещение объектов регионального значения не предусмотрено.</p> <p><u>Планируемые к размещению объекты местного (муниципальный район) значения:</u> Размещение объектов местного (муниципальный район) значения не предусмотрено.</p> <p><u>Планируемые к размещению объекты местного (поселение) значения:</u> Канализационная насосная станция «Соржа-Старая». Локальные очистные сооружения поверхностного стока</p>
00:П1:3	<p>Зона предназначена для строительства производственных объектов (легкая промышленность, строительная промышленность, склады, научно-производственная деятельность) при условии, что санитарно-защитная зона таких объектов будет расположена в границах функциональной зоны, строительства объектов общественно-делового назначения, а именно: объектов торговли, общественного питания, коммунально-бытового назначения, предпринимательской деятельности, административных учреждений, стоянок автомобильного транспорта, объектов делового, финансового назначения, иных объектов, связанных с обеспечением жизнедеятельности граждан; строительства объектов торгово-бытового обслуживания населения, комплексного развития системы коммунальной и транспортной инфраструктуры поселения.</p> <p><u>Планируемые к размещению объекты регионального значения:</u> Размещение объектов регионального значения не предусмотрено.</p> <p><u>Планируемые к размещению объекты местного (муниципальный район) значения:</u> Размещение объектов местного (муниципальный район) значения не предусмотрено.</p> <p><u>Планируемые к размещению объекты местного (поселение) значения:</u> Размещение объектов местного (поселение) значения не предусмотрено.</p>
00:П1:4	<p>Зона предназначена для строительства производственных объектов (легкая промышленность, строительная промышленность, склады, научно-производственная деятельность) при условии, что санитарно-защитная зона таких объектов будет расположена в границах функциональной зоны, строительства объектов общественно-делового назначения, а именно: объектов торговли, общественного питания, коммунально-бытового назначения, предпринимательской деятельности, административных учреждений, стоянок автомобильного транспорта, объектов делового, финансового назначения, иных объектов, связанных с</p>



1	2
	<p>обеспечением жизнедеятельности граждан; строительства объектов торгово-бытового обслуживания населения, комплексного развития системы коммунальной и транспортной инфраструктуры поселения.</p> <p><u>Планируемые к размещению объекты регионального значения:</u> Индустриальный парк “Приневский”.</p> <p><u>Планируемые к размещению объекты местного (муниципальный район) значения:</u> Размещение объектов местного (муниципальный район) значения не предусмотрено.</p> <p><u>Планируемые к размещению объекты местного (поселение) значения:</u> Размещение объектов местного (поселение) значения не предусмотрено.</p>
00:П2:1	<p>Зона предназначена для строительства производственных объектов (тяжелая промышленность, легкая промышленность, строительная промышленность, склады, научно-производственная деятельность) при условии, что санитарно-защитная зона таких объектов будет расположена в границах функциональной зоны, строительства объектов общественно-делового назначения, а именно: объектов торговли, общественного питания, коммунально-бытового назначения, предпринимательской деятельности, административных учреждений, стоянок автомобильного транспорта, объектов делового, финансового назначения, иных объектов, связанных с обеспечением жизнедеятельности граждан; строительства объектов торгово-бытового обслуживания населения, комплексного развития системы коммунальной и транспортной инфраструктуры поселения.</p> <p><u>Планируемые к размещению объекты регионального значения:</u> Размещение объектов регионального значения не предусмотрено.</p> <p><u>Планируемые к размещению объекты местного (муниципальный район) значения:</u> Размещение объектов местного (муниципальный район) значения не предусмотрено.</p> <p><u>Планируемые к размещению объекты местного (поселение) значения:</u> Размещение объектов местного (поселение) значения не предусмотрено.</p>
00:П2:2	<p>Зона предназначена для строительства производственных объектов (тяжелая промышленность, легкая промышленность, строительная промышленность, склады, научно-производственная деятельность) при условии, что санитарно-защитная зона таких объектов будет расположена в границах функциональной зоны, строительства объектов общественно-делового назначения, а именно: объектов торговли, общественного</p>

1	2
	<p>питания, коммунально-бытового назначения, предпринимательской деятельности, административных учреждений, стоянок автомобильного транспорта, объектов делового, финансового назначения, иных объектов, связанных с обеспечением жизнедеятельности граждан; строительства объектов торгово-бытового обслуживания населения, комплексного развития системы коммунальной и транспортной инфраструктуры поселения.</p> <p><u>Планируемые к размещению объекты регионального значения:</u> Размещение объектов регионального значения не предусмотрено.</p> <p><u>Планируемые к размещению объекты местного (муниципальный район) значения:</u> Размещение объектов местного (муниципальный район) значения не предусмотрено.</p> <p><u>Планируемые к размещению объекты местного (поселение) значения:</u> Размещение объектов местного (поселение) значения не предусмотрено.</p>
00:ПЗ:1	<p>Зона предназначена для строительства производственных объектов (тяжелая промышленность, автомобилестроительная промышленность, нефтехимическая промышленность, фармацевтическая промышленность, энергетика, целлюлозно-бумажная промышленность, промышленность, строительная промышленность, склады, научно-производственная деятельность), строительства объектов специальной деятельности, в том числе объектов по переработке отходов, строительства объектов общественно-делового назначения, а именно: объектов торговли, общественного питания, коммунально-бытового назначения, предпринимательской деятельности, административных учреждений, стоянок автомобильного транспорта, объектов делового, финансового назначения, иных объектов, связанных с обеспечением жизнедеятельности граждан; строительства объектов торгово-бытового обслуживания населения, комплексного развития системы коммунальной и транспортной инфраструктуры поселения.</p> <p><u>Планируемые к размещению объекты регионального значения:</u> Размещение объектов регионального значения не предусмотрено.</p> <p><u>Планируемые к размещению объекты местного (муниципальный район) значения:</u> Размещение объектов местного (муниципальный район) значения не предусмотрено.</p> <p><u>Планируемые к размещению объекты местного (поселение) значения:</u> Размещение объектов местного (поселение) значения не предусмотрено.</p>

1	2
00:ПО	<p data-bbox="589 197 1106 225">Зоны коммунальной инфраструктуры</p> <p data-bbox="589 236 2089 301">Зона предназначена для строительства объектов системы коммунальной инфраструктуры, комплексного развития системы коммунальной и транспортной инфраструктуры поселения.</p> <p data-bbox="589 347 1458 375"><u>Планируемые к размещению объекты регионального значения:</u></p> <p data-bbox="589 384 1487 411">Размещение объектов регионального значения не предусмотрено.</p> <p data-bbox="589 458 1720 485"><u>Планируемые к размещению объекты местного (муниципальный район) значения:</u></p> <p data-bbox="589 494 1749 521">Размещение объектов местного (муниципальный район) значения не предусмотрено.</p> <p data-bbox="589 568 1547 595"><u>Планируемые к размещению объекты местного (поселение) значения:</u></p> <p data-bbox="589 604 1581 632">Размещение объектов местного (поселение) значения не предусмотрено.</p>
00:ИО:1	<p data-bbox="589 681 2089 780">Зона предназначена для использования и реконструкции существующих объектов системы коммунальной инфраструктуры, строительства объектов системы коммунальной инфраструктуры, комплексного развития системы коммунальной и транспортной инфраструктуры поселения.</p> <p data-bbox="589 826 1458 853"><u>Планируемые к размещению объекты регионального значения:</u></p> <p data-bbox="589 863 1487 890">Размещение объектов регионального значения не предусмотрено.</p> <p data-bbox="589 936 1720 963"><u>Планируемые к размещению объекты местного (муниципальный район) значения:</u></p> <p data-bbox="589 973 1749 1000">Размещение объектов местного (муниципальный район) значения не предусмотрено.</p> <p data-bbox="589 1046 1547 1074"><u>Планируемые к размещению объекты местного (поселение) значения:</u></p> <p data-bbox="589 1083 1581 1110">Размещение объектов местного (поселение) значения не предусмотрено.</p>
00:ИО:2	<p data-bbox="589 1165 2089 1264">Зона предназначена для использования и реконструкции существующих объектов системы коммунальной инфраструктуры, строительства объектов системы коммунальной инфраструктуры, комплексного развития системы коммунальной и транспортной инфраструктуры поселения.</p> <p data-bbox="589 1310 1458 1337"><u>Планируемые к размещению объекты регионального значения:</u></p> <p data-bbox="589 1347 1487 1374">Размещение объектов регионального значения не предусмотрено.</p> <p data-bbox="589 1420 1720 1447"><u>Планируемые к размещению объекты местного (муниципальный район) значения:</u></p> <p data-bbox="589 1457 1749 1484">Размещение объектов местного (муниципальный район) значения не предусмотрено.</p>

1	2
	<p><u>Планируемые к размещению объекты местного (поселение) значения:</u> Размещение объектов местного (поселение) значения не предусмотрено.</p>
00:И1	<p><u>Зоны транспортной инфраструктуры</u></p> <p>Зона предназначена для использования и реконструкции существующих объектов транспортной инфраструктуры, в том числе железнодорожных путей, объектов железнодорожного транспорта, комплексного развития системы коммунальной и транспортной инфраструктуры поселения.</p> <p><u>Планируемые к размещению объекты регионального значения:</u> Путепровод через железнодорожные пути (перегон Нева – Заневский пост) на автомобильной дороге деревня Старая – Кудрово. Транспортно-пересадочный узел ж/д ст. “Заневский Пост-2”. Путепровод через железнодорожные пути (перегон Нева – Заневский пост) на автомобильной дороге деревня Старая – Кудрово. ПС 110 кВ № 444 “Заневский Пост”.</p> <p><u>Планируемые к размещению объекты местного (муниципальный район) значения:</u> Размещение объектов местного (муниципальный район) значения не предусмотрено.</p> <p><u>Планируемые к размещению объекты местного (поселение) значения:</u> Размещение объектов местного (поселение) значения не предусмотрено.</p>
00:И2	<p>Зона предназначена для использования и реконструкции существующих объектов транспортной инфраструктуры, в том числе автомобильных дорог, строительства объектов транспортной инфраструктуры, в том числе автомобильных дорог, комплексного развития системы коммунальной и транспортной инфраструктуры поселения.</p> <p>Допускается строительство объектов придорожного сервиса, связанных с обслуживанием автомобильного транспорта.</p> <p><u>Планируемые к размещению объекты регионального значения:</u> Транспортная развязка в разных уровнях на пересечении автомобильной дороги в створе продолжения улиц Фаянсовой и Зольной от автомобильной дороги А 118 до Р 21 и автомобильной дороги деревня Старая – Кудрово.</p>

1	2
	<p>Транспортная развязка в разных уровнях на пересечении автомобильной дороги деревня Старая – Кудрово для подъезда к ТПУ «Кудрово» и автомобильной дороги Р 21 «Кола».</p> <p>Автомобильная газонаполнительная компрессорная станция в районе гп. Янино 1.</p> <p><u>Планируемые к размещению объекты местного (муниципальный район) значения:</u> Размещение объектов местного (муниципальный район) значения не предусмотрено.</p> <p><u>Планируемые к размещению объекты местного (поселение) значения:</u> Размещение объектов местного (поселение) значения не предусмотрено. Канализационная насосная станция «Янино-2»</p>
00:ИЗ	<p>Зона предназначена для строительства объектов транспортной инфраструктуры, в том числе электродепо метрополитена, линий метрополитена, комплексного развития системы коммунальной и транспортной инфраструктуры поселения.</p> <p><u>Планируемые к размещению объекты регионального значения:</u> Лахтинско-Правобережная линия метрополитена от станции “Улица Дыбенко” до станции “Кудрово” с электродепо “Правобережное” (объект регионального значения Санкт-Петербурга).</p> <p><u>Планируемые к размещению объекты местного (муниципальный район) значения:</u> Размещение объектов местного (муниципальный район) значения не предусмотрено.</p> <p><u>Планируемые к размещению объекты местного (поселение) значения:</u> Размещение объектов местного (поселение) значения не предусмотрено.</p>
	<u>Зоны сельскохозяйственного назначения</u>
00:С0	<p>Зона предназначена для использования сельскохозяйственных угодий.</p> <p>Допускается размещение линейных объектов системы коммунальной и транспортной инфраструктуры.</p> <p><u>Планируемые к размещению объекты регионального значения:</u> Размещение объектов регионального значения не предусмотрено.</p> <p><u>Планируемые к размещению объекты местного (муниципальный район) значения:</u> Размещение объектов местного (муниципальный район) значения не предусмотрено.</p>

1	2
	<p><u>Планируемые к размещению объекты местного (поселение) значения:</u> Размещение объектов местного (поселение) значения не предусмотрено.</p>
00:C2	<p>Зона предназначена для использования и реконструкции существующих объектов сельскохозяйственного производства, строительства объектов сельскохозяйственного производства, в том числе объектов первичной переработки сельскохозяйственной продукции.</p> <p><u>Планируемые к размещению объекты регионального значения:</u> Размещение объектов регионального значения не предусмотрено.</p> <p><u>Планируемые к размещению объекты местного (муниципальный район) значения:</u> Размещение объектов местного (муниципальный район) значения не предусмотрено.</p> <p><u>Планируемые к размещению объекты местного (поселение) значения:</u> Размещение объектов местного (поселение) значения не предусмотрено.</p>
00:C3	<p>Зона предназначена для использования и реконструкции территории существующего садоводства, комплексного развития системы коммунальной и транспортной инфраструктуры поселения.</p> <p><u>Планируемые к размещению объекты регионального значения:</u> Размещение объектов регионального значения не предусмотрено.</p> <p><u>Планируемые к размещению объекты местного (муниципальный район) значения:</u> Размещение объектов местного (муниципальный район) значения не предусмотрено.</p> <p><u>Планируемые к размещению объекты местного (поселение) значения:</u> Размещение объектов местного (поселение) значения не предусмотрено.</p>
	<u>Зоны специального назначения</u>

1	2
00:КЗ	<p>Зона предназначена для использования существующего кладбища, размещения кладбища, комплексного развития системы коммунальной и транспортной инфраструктуры поселения.</p> <p><u>Планируемые к размещению объекты регионального значения:</u> Размещение объектов регионального значения не предусмотрено.</p> <p><u>Планируемые к размещению объекты местного (муниципальный район) значения:</u> Размещение объектов местного (муниципальный район) значения не предусмотрено.</p> <p><u>Планируемые к размещению объекты местного (поселение) значения:</u> Кладбище. Кладбище.</p>
	Иные рекреационные зоны
00:Л	<p>Зона предназначена для использования земель лесного фонда в соответствии с лесохозяйственными регламентами.</p> <p><u>Планируемые к размещению объекты регионального значения:</u> “Ржевский лесопарк и Ковалевский лес” (кластерного типа, состоит из трех участков): (2) – “Кудровский лес”.</p> <p><u>Планируемые к размещению объекты местного (муниципальный район) значения:</u> Размещение объектов местного (муниципальный район) значения не предусмотрено.</p> <p><u>Планируемые к размещению объекты местного (поселение) значения:</u> Размещение объектов местного (поселение) значения не предусмотрено.</p>

Приложение к Генеральному плану  
муниципального образования  
Заневское городское поселение  
Всеволожского муниципального района  
Ленинградской области  
(новая редакция)

(Сведения о границах населенных пунктов,  
входящих в состав поселения)



## Состав приложения:

- 1) Описание местоположения границ деревни Заневка;
- 2) Описание местоположения границ города Кудрово;
- 3) Описание местоположения границ поселка при железнодорожной станции Мяглово;
- 4) Описание местоположения границ деревни Новосергиевка;
- 5) Описание местоположения границ поселка при железнодорожной станции Пятый километр;
- 6) Описание местоположения границ деревни Суоранда;
- 7) Описание местоположения границ деревни Хирвосты;
- 8) Описание местоположения границ городского поселка Янино-1;
- 9) Описание местоположения границ деревни Янино-2.

## ОПИСАНИЕ МЕСТОПОЛОЖЕНИЯ ГРАНИЦ

### Граница населенного пункта деревня Заневка

(наименование объекта, местоположение границ которого описано (далее - объект))

#### Раздел 1

#### Сведения об объекте

№ п/п	Характеристики объекта	Описание характеристик
1	2	3
1.	Местоположение объекта	Ленинградская область, Всеволожский муниципальный район, деревня Заневка
2.	Площадь объекта +/- величина погрешности определения площади (Р +/- Дельта Р)	2658733 +/- 571 м <sup>2</sup>
3.	Иные характеристики объекта	Граница населенного пункта деревня Заневка Заневского городского поселения Всеволожского муниципального района Ленинградской области, Реестровый номер: 47:07-4.24



## Раздел 3

## Сведения о местоположении измененных (уточненных) границ объекта

1. Система координат МСК 47 зона 2

2. Сведения о характерных точках границ объекта

Обозначение характерных точек границ	Существующие координаты, м		Измененные (уточненные) координаты, м		Метод определения координат характерной точки	Средняя квадратическая погрешность положения характерной точки (Mt), м	Описание обозначения точки на местности (при наличии)
	X	Y	X	Y			
1	2	3	4	5	6	7	8
18	-	-	437135.27	2226977.66	Картометрический метод	0.1	-
19	-	-	437120.41	2227002.96	Картометрический метод	0.1	-
20	-	-	437114.29	2227011.37	Картометрический метод	0.1	-
21	-	-	437101.06	2227026.68	Картометрический метод	0.1	-
22	-	-	437086.86	2227040.48	Картометрический метод	0.1	-
23	-	-	437000.87	2227109.25	Картометрический метод	0.1	-
24	-	-	436971.58	2227128.83	Картометрический метод	0.1	-
25	-	-	436957.62	2227134.70	Картометрический метод	0.1	-
26	-	-	436938.42	2227139.86	Картометрический метод	0.1	-
27	-	-	436918.89	2227142.08	Картометрический метод	0.1	-
28	-	-	436908.89	2227141.44	Картометрический метод	0.1	-
29	-	-	436857.61	2227133.79	Картометрический метод	0.1	-
30	-	-	436806.61	2227126.19	Картометрический метод	0.1	-
31	-	-	436790.14	2227123.73	Картометрический метод	0.1	-
32	-	-	436740.22	2227118.01	Картометрический метод	0.1	-
33	-	-	436730.75	2227115.88	Картометрический метод	0.1	-
34	-	-	436614.79	2227108.22	Картометрический метод	0.1	-
35	-	-	436703.95	2226964.03	Картометрический метод	0.1	-
36	-	-	436761.61	2226869.24	Картометрический метод	0.1	-
37	-	-	436775.01	2226846.27	Картометрический метод	0.1	-
38	-	-	436804.37	2226790.62	Картометрический метод	0.1	-
39	-	-	436831.50	2226730.49	Картометрический метод	0.1	-

2. Сведения о характерных точках границ объекта							
Обозначение характерных точек границ	Существующие координаты, м		Измененные (уточненные) координаты, м		Метод определения координат характерной точки	Средняя квадратическая погрешность положения характерной точки (Mt), м	Описание обозначения точки на местности (при наличии)
	X	Y	X	Y			
1	2	3	4	5	6	7	8
40	-	-	436855.65	2226666.34	Картометрический метод	0.1	-
41	-	-	436887.66	2226569.91	Картометрический метод	0.1	-
42	-	-	436894.59	2226545.41	Картометрический метод	0.1	-
43	-	-	436903.30	2226514.65	Картометрический метод	0.1	-
44	-	-	436912.14	2226470.78	Картометрический метод	0.1	-
45	-	-	436924.67	2226367.35	Картометрический метод	0.1	-
46	-	-	436928.37	2226317.05	Картометрический метод	0.1	-
47	-	-	436929.01	2226286.26	Картометрический метод	0.1	-
48	-	-	436926.53	2226208.52	Картометрический метод	0.1	-
49	-	-	436921.11	2226145.92	Картометрический метод	0.1	-
50	-	-	436920.78	2226142.06	Картометрический метод	0.1	-
51	-	-	436912.28	2226143.63	Картометрический метод	0.1	-
52	-	-	436913.11	2226153.00	Картометрический метод	0.1	-
53	-	-	436912.82	2226154.12	Картометрический метод	0.1	-
54	-	-	436896.79	2226153.61	Картометрический метод	0.1	-
55	-	-	436829.08	2226151.73	Картометрический метод	0.1	-
56	-	-	436824.80	2226151.58	Картометрический метод	0.1	-
57	-	-	436769.88	2226149.28	Картометрический метод	0.1	-
58	-	-	436733.39	2226147.76	Картометрический метод	0.1	-
59	-	-	436698.38	2226146.29	Картометрический метод	0.1	-
60	-	-	436670.42	2226145.12	Картометрический метод	0.1	-
61	-	-	436449.20	2226135.40	Картометрический метод	0.1	-
62	-	-	436409.54	2226133.65	Картометрический метод	0.1	-
63	-	-	436256.25	2226166.46	Картометрический метод	0.1	-
64	-	-	436222.90	2226173.19	Картометрический метод	0.1	-

2. Сведения о характерных точках границ объекта							
Обозначение характерных точек границ	Существующие координаты, м		Измененные (уточненные) координаты, м		Метод определения координат характерной точки	Средняя квадратическая погрешность положения характерной точки (Mt), м	Описание обозначения точки на местности (при наличии)
	X	Y	X	Y			
1	2	3	4	5	6	7	8
65	-	-	436226.09	2226121.43	Картометрический метод	0.1	-
66	-	-	436156.98	2226121.50	Картометрический метод	0.1	-
67	-	-	436096.51	2226119.29	Картометрический метод	0.1	-
68	-	-	436001.61	2226117.04	Картометрический метод	0.1	-
69	-	-	435963.30	2226116.13	Картометрический метод	0.1	-
70	-	-	435947.85	2226115.88	Картометрический метод	0.1	-
71	-	-	435848.27	2226114.45	Картометрический метод	0.1	-
72	-	-	435753.60	2226115.43	Картометрический метод	0.1	-
73	-	-	435713.89	2226114.53	Картометрический метод	0.1	-
74	-	-	435714.03	2226113.40	Картометрический метод	0.1	-
75	-	-	435646.52	2226110.48	Картометрический метод	0.1	-
76	-	-	435627.14	2226109.64	Картометрический метод	0.1	-
77	-	-	435602.18	2226107.13	Картометрический метод	0.1	-
78	-	-	435513.54	2226107.65	Картометрический метод	0.1	-
79	-	-	435513.32	2226109.47	Картометрический метод	0.1	-
80	-	-	435484.09	2226109.30	Картометрический метод	0.1	-
81	-	-	435458.33	2226108.64	Картометрический метод	0.1	-
82	-	-	435407.48	2226107.35	Картометрический метод	0.1	-
83	-	-	435382.28	2226107.95	Картометрический метод	0.1	-
84	-	-	435172.80	2226106.31	Картометрический метод	0.1	-
85	-	-	435076.87	2226105.50	Картометрический метод	0.1	-
86	-	-	435068.70	2226105.17	Картометрический метод	0.1	-
87	-	-	435062.11	2226104.91	Картометрический метод	0.1	-
88	-	-	435057.62	2226104.72	Картометрический метод	0.1	-
89	-	-	435044.77	2226103.96	Картометрический метод	0.1	-

2. Сведения о характерных точках границ объекта							
Обозначение характерных точек границ	Существующие координаты, м		Измененные (уточненные) координаты, м		Метод определения координат характерной точки	Средняя квадратическая погрешность положения характерной точки (Mt), м	Описание обозначения точки на местности (при наличии)
	X	Y	X	Y			
1	2	3	4	5	6	7	8
90	-	-	435040.38	2226103.69	Картометрический метод	0.1	-
91	-	-	435025.24	2226102.34	Картометрический метод	0.1	-
92	-	-	435013.14	2226100.46	Картометрический метод	0.1	-
93	-	-	435003.16	2226096.85	Картометрический метод	0.1	-
94	-	-	434987.10	2226090.76	Картометрический метод	0.1	-
95	-	-	434970.93	2226082.88	Картометрический метод	0.1	-
96	-	-	434818.69	2225990.16	Картометрический метод	0.1	-
97	-	-	434816.61	2225976.38	Картометрический метод	0.1	-
98	-	-	434805.07	2225981.95	Картометрический метод	0.1	-
99	-	-	434794.97	2225966.90	Картометрический метод	0.1	-
100	-	-	434785.75	2225970.21	Картометрический метод	0.1	-
101	-	-	434484.61	2225873.07	Картометрический метод	0.1	-
102	-	-	434329.83	2225919.42	Картометрический метод	0.1	-
103	-	-	434330.03	2225920.22	Картометрический метод	0.1	-
104	-	-	434329.73	2225920.31	Картометрический метод	0.1	-
105	-	-	434277.82	2225935.61	Картометрический метод	0.1	-
106	-	-	434274.95	2225919.05	Картометрический метод	0.1	-
107	-	-	434291.16	2225913.42	Картометрический метод	0.1	-
108	-	-	434425.10	2225873.69	Картометрический метод	0.1	-
109	-	-	434455.59	2225865.04	Картометрический метод	0.1	-
110	-	-	434472.23	2225861.89	Картометрический метод	0.1	-
111	-	-	434487.14	2225861.84	Картометрический метод	0.1	-
112	-	-	434501.45	2225864.00	Картометрический метод	0.1	-
113	-	-	434514.05	2225867.30	Картометрический метод	0.1	-
114	-	-	434691.28	2225923.12	Картометрический метод	0.1	-

2. Сведения о характерных точках границ объекта							
Обозначение характерных точек границ	Существующие координаты, м		Измененные (уточненные) координаты, м		Метод определения координат характерной точки	Средняя квадратическая погрешность положения характерной точки (Mt), м	Описание обозначения точки на местности (при наличии)
	X	Y	X	Y			
1	2	3	4	5	6	7	8
115	-	-	434704.47	2225894.04	Картометрический метод	0.1	-
116	-	-	434515.22	2225834.99	Картометрический метод	0.1	-
117	-	-	434504.08	2225832.35	Картометрический метод	0.1	-
118	-	-	434474.55	2225829.99	Картометрический метод	0.1	-
119	-	-	434444.15	2225835.43	Картометрический метод	0.1	-
120	-	-	434283.44	2225882.99	Картометрический метод	0.1	-
121	-	-	434281.39	2225883.61	Картометрический метод	0.1	-
122	-	-	434223.68	2225543.46	Картометрический метод	0.1	-
123	-	-	434217.53	2225503.60	Картометрический метод	0.1	-
124	-	-	434189.86	2225279.28	Картометрический метод	0.1	-
125	-	-	434634.75	2225271.95	Картометрический метод	0.1	-
126	-	-	434779.21	2225302.02	Картометрический метод	0.1	-
127	-	-	434866.72	2225320.23	Картометрический метод	0.1	-
128	-	-	434871.44	2225597.85	Картометрический метод	0.1	-
129	-	-	434860.20	2225636.30	Картометрический метод	0.1	-
130	-	-	434834.36	2225720.82	Картометрический метод	0.1	-
131	-	-	434763.26	2225912.57	Картометрический метод	0.1	-
132	-	-	434721.65	2225899.46	Картометрический метод	0.1	-
133	-	-	434710.41	2225929.14	Картометрический метод	0.1	-
134	-	-	434800.25	2225957.96	Картометрический метод	0.1	-
135	-	-	434873.84	2226002.79	Картометрический метод	0.1	-
136	-	-	434974.52	2226063.65	Картометрический метод	0.1	-
137	-	-	434994.82	2226073.39	Картометрический метод	0.1	-
138	-	-	435008.65	2226078.65	Картометрический метод	0.1	-
139	-	-	435017.73	2226081.08	Картометрический метод	0.1	-



2. Сведения о характерных точках границ объекта							
Обозначение характерных точек границ	Существующие координаты, м		Измененные (уточненные) координаты, м		Метод определения координат характерной точки	Средняя квадратическая погрешность положения характерной точки (Mt), м	Описание обозначения точки на местности (при наличии)
	X	Y	X	Y			
1	2	3	4	5	6	7	8
140	-	-	435026.52	2226082.79	Картометрический метод	0.1	-
141	-	-	435041.96	2226084.75	Картометрический метод	0.1	-
142	-	-	435058.57	2226085.75	Картометрический метод	0.1	-
143	-	-	435077.32	2226086.49	Картометрический метод	0.1	-
144	-	-	435172.92	2226087.31	Картометрический метод	0.1	-
145	-	-	435258.52	2226087.87	Картометрический метод	0.1	-
146	-	-	435382.12	2226088.94	Картометрический метод	0.1	-
147	-	-	435392.48	2226088.70	Картометрический метод	0.1	-
148	-	-	435393.02	2226054.01	Картометрический метод	0.1	-
149	-	-	435203.41	2226051.62	Картометрический метод	0.1	-
150	-	-	435199.81	2226049.80	Картометрический метод	0.1	-
151	-	-	435197.79	2226046.29	Картометрический метод	0.1	-
152	-	-	435207.79	2225872.22	Картометрический метод	0.1	-
153	-	-	435225.88	2225561.28	Картометрический метод	0.1	-
154	-	-	435233.00	2225441.40	Картометрический метод	0.1	-
155	-	-	435233.83	2225433.49	Картометрический метод	0.1	-
156	-	-	435236.58	2225381.41	Картометрический метод	0.1	-
157	-	-	435237.77	2225377.53	Картометрический метод	0.1	-
158	-	-	435240.32	2225377.68	Картометрический метод	0.1	-
159	-	-	435272.24	2225381.02	Картометрический метод	0.1	-
160	-	-	435288.17	2225382.49	Картометрический метод	0.1	-
161	-	-	435331.98	2225387.54	Картометрический метод	0.1	-
162	-	-	435362.08	2225390.93	Картометрический метод	0.1	-
163	-	-	435378.00	2225392.72	Картометрический метод	0.1	-
164	-	-	435397.89	2225395.24	Картометрический метод	0.1	-

2. Сведения о характерных точках границ объекта							
Обозначение характерных точек границ	Существующие координаты, м		Измененные (уточненные) координаты, м		Метод определения координат характерной точки	Средняя квадратическая погрешность положения характерной точки (Mt), м	Описание обозначения точки на местности (при наличии)
	X	Y	X	Y			
1	2	3	4	5	6	7	8
165	-	-	435429.86	2225398.66	Картометрический метод	0.1	-
166	-	-	435477.41	2225404.66	Картометрический метод	0.1	-
167	-	-	435489.30	2225406.18	Картометрический метод	0.1	-
168	-	-	435513.06	2225409.37	Картометрический метод	0.1	-
169	-	-	435535.28	2225412.93	Картометрический метод	0.1	-
170	-	-	435547.15	2225414.62	Картометрический метод	0.1	-
171	-	-	435553.65	2225424.92	Картометрический метод	0.1	-
172	-	-	435578.73	2225465.61	Картометрический метод	0.1	-
173	-	-	435587.26	2225479.49	Картометрический метод	0.1	-
174	-	-	435602.96	2225511.77	Картометрический метод	0.1	-
175	-	-	435604.04	2225515.61	Картометрический метод	0.1	-
176	-	-	435607.61	2225555.90	Картометрический метод	0.1	-
177	-	-	435613.28	2225611.52	Картометрический метод	0.1	-
178	-	-	435613.57	2225618.79	Картометрический метод	0.1	-
179	-	-	435611.47	2225660.06	Картометрический метод	0.1	-
180	-	-	435609.43	2225715.91	Картометрический метод	0.1	-
181	-	-	435606.34	2225763.11	Картометрический метод	0.1	-
182	-	-	435602.16	2225807.52	Картометрический метод	0.1	-
183	-	-	435601.29	2225815.49	Картометрический метод	0.1	-
184	-	-	435600.12	2225824.17	Картометрический метод	0.1	-
185	-	-	435596.55	2225845.18	Картометрический метод	0.1	-
186	-	-	435587.02	2225899.04	Картометрический метод	0.1	-
187	-	-	435585.53	2225914.43	Картометрический метод	0.1	-
188	-	-	435578.15	2225980.81	Картометрический метод	0.1	-
189	-	-	435568.96	2226056.48	Картометрический метод	0.1	-

2. Сведения о характерных точках границ объекта							
Обозначение характерных точек границ	Существующие координаты, м		Измененные (уточненные) координаты, м		Метод определения координат характерной точки	Средняя квадратическая погрешность положения характерной точки (Mt), м	Описание обозначения точки на местности (при наличии)
	X	Y	X	Y			
1	2	3	4	5	6	7	8
190	-	-	435493.72	2226054.08	Картометрический метод	0.1	-
191	-	-	435485.69	2226054.18	Картометрический метод	0.1	-
192	-	-	435481.90	2226053.74	Картометрический метод	0.1	-
193	-	-	435481.38	2226090.23	Картометрический метод	0.1	-
194	-	-	435563.83	2226090.77	Картометрический метод	0.1	-
195	-	-	435564.04	2226094.74	Картометрический метод	0.1	-
196	-	-	435603.37	2226094.94	Картометрический метод	0.1	-
197	-	-	435615.70	2226095.00	Картометрический метод	0.1	-
198	-	-	435614.94	2226101.40	Картометрический метод	0.1	-
199	-	-	435627.60	2226101.72	Картометрический метод	0.1	-
200	-	-	435628.14	2226092.83	Картометрический метод	0.1	-
201	-	-	435648.76	2226093.84	Картометрический метод	0.1	-
202	-	-	435716.10	2226097.14	Картометрический метод	0.1	-
203	-	-	435725.18	2226021.46	Картометрический метод	0.1	-
204	-	-	435764.13	2225696.67	Картометрический метод	0.1	-
205	-	-	435765.42	2225685.90	Картометрический метод	0.1	-
206	-	-	435762.08	2225685.36	Картометрический метод	0.1	-
207	-	-	435716.07	2225677.84	Картометрический метод	0.1	-
208	-	-	435730.78	2225600.17	Картометрический метод	0.1	-
209	-	-	435747.68	2225556.85	Картометрический метод	0.1	-
210	-	-	435808.23	2225463.27	Картометрический метод	0.1	-
211	-	-	435881.14	2225402.34	Картометрический метод	0.1	-
212	-	-	435948.97	2225371.35	Картометрический метод	0.1	-
213	-	-	436031.92	2225344.74	Картометрический метод	0.1	-
214	-	-	436104.94	2225345.45	Картометрический метод	0.1	-

2. Сведения о характерных точках границ объекта							
Обозначение характерных точек границ	Существующие координаты, м		Измененные (уточненные) координаты, м		Метод определения координат характерной точки	Средняя квадратическая погрешность положения характерной точки (Mt), м	Описание обозначения точки на местности (при наличии)
	X	Y	X	Y			
1	2	3	4	5	6	7	8
215	-	-	436104.20	2225398.20	Картометрический метод	0.1	-
216	-	-	436177.13	2225403.61	Картометрический метод	0.1	-
217	-	-	436228.84	2225416.08	Картометрический метод	0.1	-
218	-	-	436267.10	2225425.31	Картометрический метод	0.1	-
219	-	-	436271.69	2225413.70	Картометрический метод	0.1	-
220	-	-	436298.51	2225345.89	Картометрический метод	0.1	-
221	-	-	436299.74	2225342.76	Картометрический метод	0.1	-
222	-	-	436367.06	2225347.62	Картометрический метод	0.1	-
223	-	-	436370.13	2225349.10	Картометрический метод	0.1	-
224	-	-	436373.40	2225350.03	Картометрический метод	0.1	-
225	-	-	436379.92	2225351.89	Картометрический метод	0.1	-
226	-	-	436396.33	2225354.26	Картометрический метод	0.1	-
227	-	-	436409.59	2225356.75	Картометрический метод	0.1	-
228	-	-	436412.91	2225356.65	Картометрический метод	0.1	-
229	-	-	436429.09	2225358.00	Картометрический метод	0.1	-
230	-	-	436429.70	2225356.16	Картометрический метод	0.1	-
231	-	-	436443.16	2225358.62	Картометрический метод	0.1	-
232	-	-	436455.34	2225364.11	Картометрический метод	0.1	-
233	-	-	436465.81	2225366.29	Картометрический метод	0.1	-
234	-	-	436537.39	2225367.56	Картометрический метод	0.1	-
235	-	-	436573.85	2225368.21	Картометрический метод	0.1	-
236	-	-	436617.82	2225374.04	Картометрический метод	0.1	-
237	-	-	436618.36	2225370.27	Картометрический метод	0.1	-
238	-	-	436622.13	2225369.49	Картометрический метод	0.1	-
239	-	-	436652.88	2225372.36	Картометрический метод	0.1	-

2. Сведения о характерных точках границ объекта							
Обозначение характерных точек границ	Существующие координаты, м		Измененные (уточненные) координаты, м		Метод определения координат характерной точки	Средняя квадратическая погрешность положения характерной точки (Mt), м	Описание обозначения точки на местности (при наличии)
	X	Y	X	Y			
1	2	3	4	5	6	7	8
240	-	-	436649.96	2225388.95	Картометрический метод	0.1	-
241	-	-	436670.57	2225391.12	Картометрический метод	0.1	-
242	-	-	436681.18	2225392.24	Картометрический метод	0.1	-
243	-	-	437036.37	2225429.74	Картометрический метод	0.1	-
244	-	-	437044.28	2225430.58	Картометрический метод	0.1	-
245	-	-	437122.04	2225424.18	Картометрический метод	0.1	-
246	-	-	437129.84	2225424.17	Картометрический метод	0.1	-
247	-	-	437144.35	2225424.12	Картометрический метод	0.1	-
248	-	-	437147.71	2225424.11	Картометрический метод	0.1	-
249	-	-	437138.51	2225445.21	Картометрический метод	0.1	-
250	-	-	437139.68	2225549.94	Картометрический метод	0.1	-
251	-	-	437125.34	2225549.21	Картометрический метод	0.1	-
252	-	-	437092.39	2225551.02	Картометрический метод	0.1	-
253	-	-	437082.83	2225546.97	Картометрический метод	0.1	-
254	-	-	437067.57	2225581.82	Картометрический метод	0.1	-
255	-	-	437067.44	2225582.08	Картометрический метод	0.1	-
256	-	-	437097.80	2225596.93	Картометрический метод	0.1	-
257	-	-	437095.38	2225601.88	Картометрический метод	0.1	-
258	-	-	437065.23	2225587.12	Картометрический метод	0.1	-
259	-	-	437042.64	2225656.19	Картометрический метод	0.1	-
260	-	-	437037.64	2225671.50	Картометрический метод	0.1	-
261	-	-	437040.62	2225743.32	Картометрический метод	0.1	-
262	-	-	437040.53	2225743.60	Картометрический метод	0.1	-
263	-	-	437046.64	2225767.03	Картометрический метод	0.1	-
264	-	-	437056.75	2225794.93	Картометрический метод	0.1	-

2. Сведения о характерных точках границ объекта							
Обозначение характерных точек границ	Существующие координаты, м		Измененные (уточненные) координаты, м		Метод определения координат характерной точки	Средняя квадратическая погрешность положения характерной точки (Mt), м	Описание обозначения точки на местности (при наличии)
	X	Y	X	Y			
1	2	3	4	5	6	7	8
265	-	-	437072.57	2225833.37	Картометрический метод	0.1	-
266	-	-	437084.53	2225860.24	Картометрический метод	0.1	-
267	-	-	437085.85	2225859.79	Картометрический метод	0.1	-
268	-	-	437119.92	2225934.31	Картометрический метод	0.1	-
269	-	-	437122.58	2225950.69	Картометрический метод	0.1	-
270	-	-	437134.00	2225950.19	Картометрический метод	0.1	-
271	-	-	437134.40	2225950.19	Картометрический метод	0.1	-
272	-	-	437135.94	2225953.74	Картометрический метод	0.1	-
273	-	-	437137.79	2226023.82	Картометрический метод	0.1	-
274	-	-	437146.36	2226059.49	Картометрический метод	0.1	-
275	-	-	437152.15	2226099.63	Картометрический метод	0.1	-
276	-	-	437151.01	2226138.96	Картометрический метод	0.1	-
277	-	-	437147.00	2226167.60	Картометрический метод	0.1	-
278	-	-	437144.29	2226167.35	Картометрический метод	0.1	-
279	-	-	437144.21	2226161.13	Картометрический метод	0.1	-
280	-	-	437141.29	2226158.17	Картометрический метод	0.1	-
281	-	-	437132.99	2226158.26	Картометрический метод	0.1	-
282	-	-	437132.93	2226167.07	Картометрический метод	0.1	-
283	-	-	437127.90	2226166.90	Картометрический метод	0.1	-
284	-	-	437127.78	2226175.71	Картометрический метод	0.1	-
285	-	-	437127.03	2226232.55	Картометрический метод	0.1	-
286	-	-	437126.33	2226285.10	Картометрический метод	0.1	-
287	-	-	437135.88	2226299.89	Картометрический метод	0.1	-
288	-	-	437145.10	2226483.18	Картометрический метод	0.1	-
289	-	-	437148.96	2226611.57	Картометрический метод	0.1	-

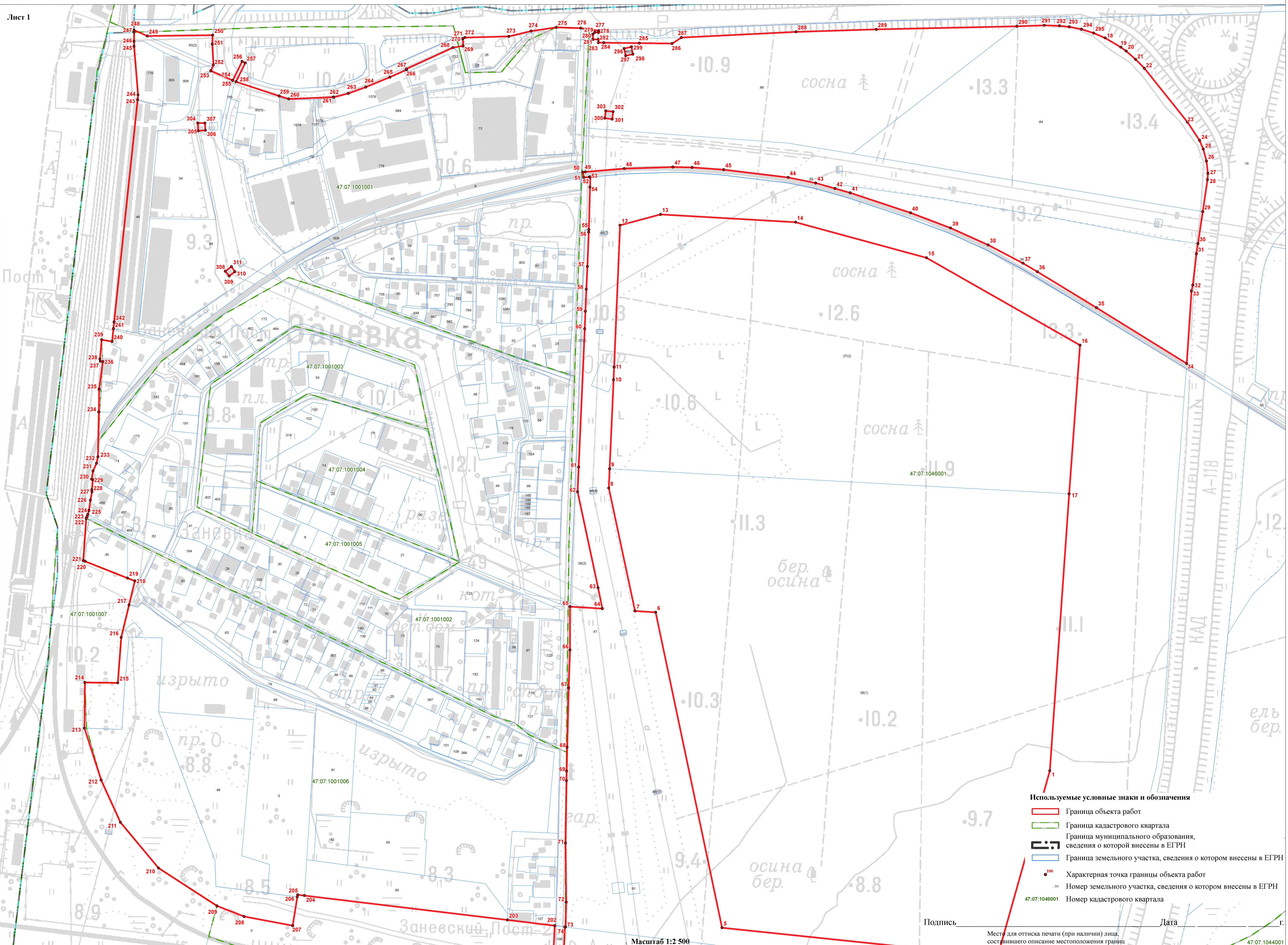
2. Сведения о характерных точках границ объекта							
Обозначение характерных точек границ	Существующие координаты, м		Измененные (уточненные) координаты, м		Метод определения координат характерной точки	Средняя квадратическая погрешность положения характерной точки (Mt), м	Описание обозначения точки на местности (при наличии)
	X	Y	X	Y			
1	2	3	4	5	6	7	8
290	-	-	437153.96	2226836.46	Картометрический метод	0.1	-
291	-	-	437155.32	2226880.49	Картометрический метод	0.1	-
292	-	-	437154.85	2226904.60	Картометрический метод	0.1	-
293	-	-	437153.13	2226920.43	Картометрический метод	0.1	-
294	-	-	437149.31	2226939.87	Картометрический метод	0.1	-
295	-	-	437143.03	2226959.28	Картометрический метод	0.1	-
18	-	-	437135.27	2226977.66	Картометрический метод	0.1	-
308	-	-	436762.38	2225570.21	Картометрический метод	0.1	-
309	-	-	436754.55	2225576.29	Картометрический метод	0.1	-
310	-	-	436761.62	2225585.39	Картометрический метод	0.1	-
311	-	-	436769.69	2225579.97	Картометрический метод	0.1	-
308	-	-	436762.38	2225570.21	Картометрический метод	0.1	-
304	-	-	436999.14	2225526.21	Картометрический метод	0.1	-
305	-	-	436986.84	2225526.72	Картометрический метод	0.1	-
306	-	-	436987.68	2225538.16	Картометрический метод	0.1	-
307	-	-	436999.17	2225537.46	Картометрический метод	0.1	-
304	-	-	436999.14	2225526.21	Картометрический метод	0.1	-
296	-	-	437118.40	2226208.24	Картометрический метод	0.1	-
297	-	-	437107.00	2226210.81	Картометрический метод	0.1	-
298	-	-	437109.37	2226222.20	Картометрический метод	0.1	-
299	-	-	437121.05	2226219.82	Картометрический метод	0.1	-
296	-	-	437118.40	2226208.24	Картометрический метод	0.1	-
300	-	-	437007.05	2226177.36	Картометрический метод	0.1	-
301	-	-	437005.61	2226189.23	Картометрический метод	0.1	-
302	-	-	437017.41	2226190.47	Картометрический метод	0.1	-











- Используемые условные знаки и обозначения**
- Граница объекта работ
  - Граница кадастрового квартала
  - Граница муниципального образования, сведения о которой внесены в ЕГРН
  - Граница земельного участка, сведения о котором внесены в ЕГРН
  - Характерная точка границы объекта работ
  - Номер земельного участка, сведения о котором внесены в ЕГРН
  - 47:07:1046001 Номер кадастрового квартала

Подпись

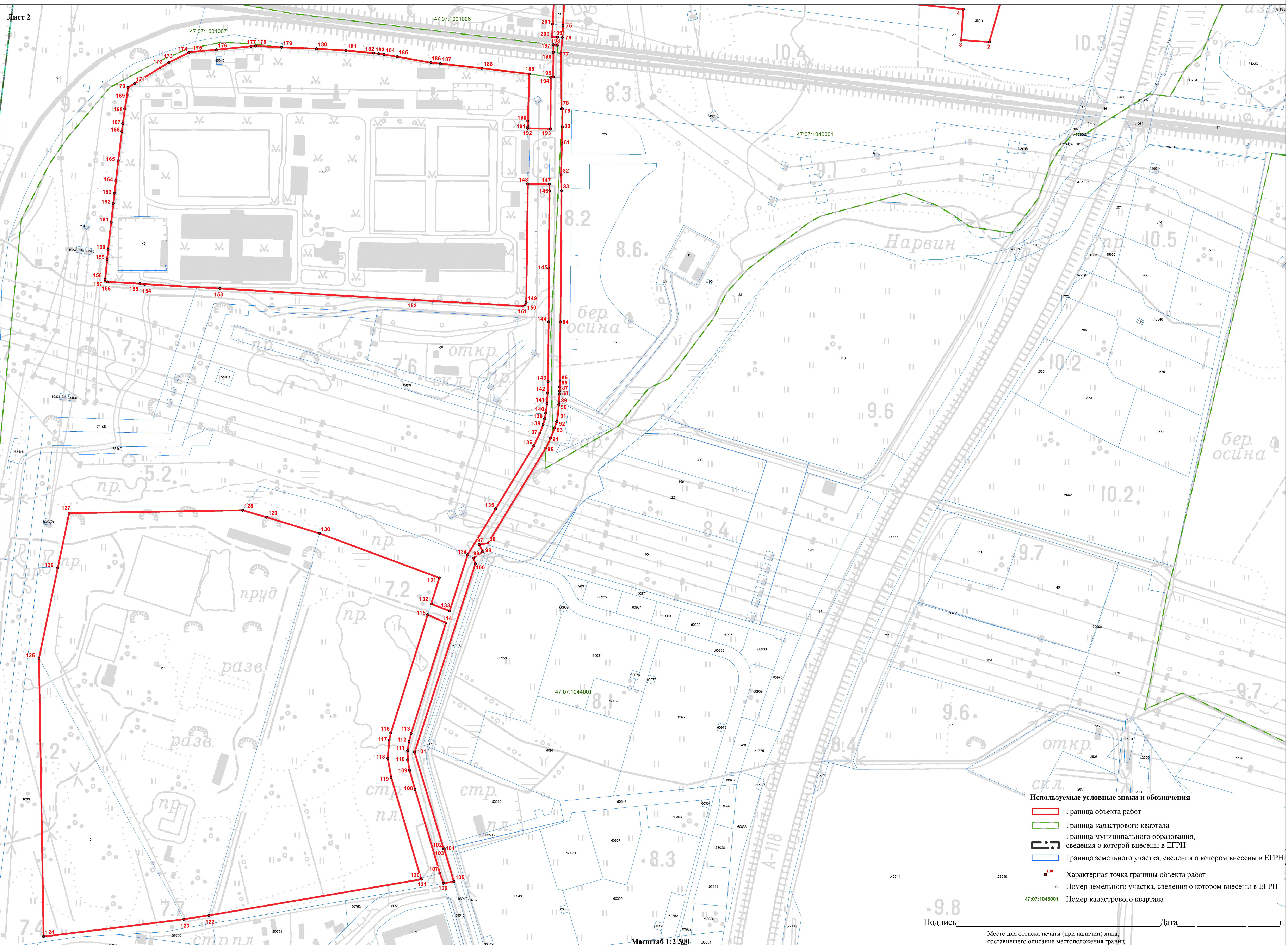
Дата

Место для оттиска печати (при наличии) лица, составившего описание местоположения границ

Масштаб 1:2 500

47:07:1044001





- Используемые условные знаки и обозначения**
- Граница объекта работ
  - Граница кадастрового квартала
  - Граница муниципального образования, сведения о которой внесены в ЕГРН
  - Граница земельного участка, сведения о котором внесены в ЕГРН
  - Характерная точка границы объекта работ
  - 100 Номер земельного участка, сведения о котором внесены в ЕГРН
  - 90 Номер земельного участка, сведения о котором внесены в ЕГРН
  - 47:07:1046001 Номер кадастрового квартала

Подпись \_\_\_\_\_ Дата \_\_\_\_\_ г.

Место для оттиска печати (при наличии) лица, составившего описание местоположения границ



**Текстовое описание местоположения границ населенных пунктов,  
территориальных зон**

Прохождение границы		Описание прохождения границы
от точки	до точки	
1	2	3
18	19	-
19	20	-
20	21	-
21	22	-
22	23	-
23	24	-
24	25	-
25	26	-
26	27	-
27	28	-
28	29	-
29	30	-
30	31	-
31	32	-
32	33	-
33	34	-
34	35	-
35	36	-
36	37	-
37	38	-
38	39	-
39	40	-
40	41	-
41	42	-
42	43	-
43	44	-
44	45	-
45	46	-
46	47	-
47	48	-
48	49	-
49	50	-
50	51	-
51	52	-
52	53	-
53	54	-
54	55	-

**Текстовое описание местоположения границ населенных пунктов,  
территориальных зон**

Прохождение границы		Описание прохождения границы
от точки	до точки	
1	2	3
55	56	-
56	57	-
57	58	-
58	59	-
59	60	-
60	61	-
61	62	-
62	63	-
63	64	-
64	65	-
65	66	-
66	67	-
67	68	-
68	69	-
69	70	-
70	71	-
71	72	-
72	73	-
73	74	-
74	75	-
75	76	-
76	77	-
77	78	-
78	79	-
79	80	-
80	81	-
81	82	-
82	83	-
83	84	-
84	85	-
85	86	-
86	87	-
87	88	-
88	89	-
89	90	-
90	91	-
91	92	-

<b>Текстовое описание местоположения границ населенных пунктов, территориальных зон</b>		
<b>Прохождение границы</b>		<b>Описание прохождения границы</b>
<b>от точки</b>	<b>до точки</b>	
<b>1</b>	<b>2</b>	<b>3</b>
92	93	-
93	94	-
94	95	-
95	96	-
96	97	-
97	98	-
98	99	-
99	100	-
100	101	-
101	102	-
102	103	-
103	104	-
104	105	-
105	106	-
106	107	-
107	108	-
108	109	-
109	110	-
110	111	-
111	112	-
112	113	-
113	114	-
114	115	-
115	116	-
116	117	-
117	118	-
118	119	-
119	120	-
120	121	-
121	122	-
122	123	-
123	124	-
124	125	-
125	126	-
126	127	-
127	128	-
128	129	-

**Текстовое описание местоположения границ населенных пунктов,  
территориальных зон**

Прохождение границы		Описание прохождения границы
от точки	до точки	
1	2	3
129	130	-
130	131	-
131	132	-
132	133	-
133	134	-
134	135	-
135	136	-
136	137	-
137	138	-
138	139	-
139	140	-
140	141	-
141	142	-
142	143	-
143	144	-
144	145	-
145	146	-
146	147	-
147	148	-
148	149	-
149	150	-
150	151	-
151	152	-
152	153	-
153	154	-
154	155	-
155	156	-
156	157	-
157	158	-
158	159	-
159	160	-
160	161	-
161	162	-
162	163	-
163	164	-
164	165	-
165	166	-

**Текстовое описание местоположения границ населенных пунктов,  
территориальных зон**

Прохождение границы		Описание прохождения границы
от точки	до точки	
1	2	3
166	167	-
167	168	-
168	169	-
169	170	-
170	171	-
171	172	-
172	173	-
173	174	-
174	175	-
175	176	-
176	177	-
177	178	-
178	179	-
179	180	-
180	181	-
181	182	-
182	183	-
183	184	-
184	185	-
185	186	-
186	187	-
187	188	-
188	189	-
189	190	-
190	191	-
191	192	-
192	193	-
193	194	-
194	195	-
195	196	-
196	197	-
197	198	-
198	199	-
199	200	-
200	201	-
201	202	-
202	203	-



**Текстовое описание местоположения границ населенных пунктов,  
территориальных зон**

Прохождение границы		Описание прохождения границы
от точки	до точки	
1	2	3
203	204	-
204	205	-
205	206	-
206	207	-
207	208	-
208	209	-
209	210	-
210	211	-
211	212	-
212	213	-
213	214	-
214	215	-
215	216	-
216	217	-
217	218	-
218	219	-
219	220	-
220	221	-
221	222	-
222	223	-
223	224	-
224	225	-
225	226	-
226	227	-
227	228	-
228	229	-
229	230	-
230	231	-
231	232	-
232	233	-
233	234	-
234	235	-
235	236	-
236	237	-
237	238	-
238	239	-
239	240	-

**Текстовое описание местоположения границ населенных пунктов,  
территориальных зон**

Прохождение границы		Описание прохождения границы
от точки	до точки	
1	2	3
240	241	-
241	242	-
242	243	-
243	244	-
244	245	-
245	246	-
246	247	-
247	248	-
248	249	-
249	250	-
250	251	-
251	252	-
252	253	-
253	254	-
254	255	-
255	256	-
256	257	-
257	258	-
258	259	-
259	260	-
260	261	-
261	262	-
262	263	-
263	264	-
264	265	-
265	266	-
266	267	-
267	268	-
268	269	-
269	270	-
270	271	-
271	272	-
272	273	-
273	274	-
274	275	-
275	276	-
276	277	-

**Текстовое описание местоположения границ населенных пунктов,  
территориальных зон**

Прохождение границы		Описание прохождения границы
от точки	до точки	
1	2	3
277	278	-
278	279	-
279	280	-
280	281	-
281	282	-
282	283	-
283	284	-
284	285	-
285	286	-
286	287	-
287	288	-
288	289	-
289	290	-
290	291	-
291	292	-
292	293	-
293	294	-
294	295	-
295	18	-
308	309	-
309	310	-
310	311	-
311	308	-
304	305	-
305	306	-
306	307	-
307	304	-
296	297	-
297	298	-
298	299	-
299	296	-
300	301	-
301	302	-
302	303	-
303	300	-
1	2	-
2	3	-

**Текстовое описание местоположения границ населенных пунктов,  
территориальных зон**

Прохождение границы		Описание прохождения границы
от точки	до точки	
1	2	3
3	4	-
4	5	-
5	6	-
6	7	-
7	8	-
8	9	-
9	10	-
10	11	-
11	12	-
12	13	-
13	14	-
14	15	-
15	16	-
16	17	-
17	1	-

## ОПИСАНИЕ МЕСТОПОЛОЖЕНИЯ ГРАНИЦ

### Граница населенного пункта город Кудрово

(наименование объекта, местоположение границ которого описано (далее - объект))

#### Раздел 1

#### Сведения об объекте

№ п/п	Характеристики объекта	Описание характеристик
1	2	3
1.	Местоположение объекта	Ленинградская область, Всеволожский муниципальный район, город Кудрово
2.	Площадь объекта +/- величина погрешности определения площади (Р +/- Дельта Р)	5013288 +/- 784 м <sup>2</sup>
3.	Иные характеристики объекта	Граница населенного пункта город Кудрово Заневского городского поселения Всеволожского муниципального района Ленинградской области, Реестровый номер: 47:07-4.43

## Раздел 2

## Сведения о местоположении границ объекта

1. Система координат -

2. Сведения о характерных точках границ объекта

Обозначение характерных точек границ	Координаты, м		Метод определения координат характерной точки	Средняя квадратическая погрешность положения характерной точки (Mt), м	Описание обозначения точки на местности (при наличии)
	X	Y			
1	2	3	4	5	6
-	-	-	-	-	-

3. Сведения о характерных точках части (частей) границы объекта

Обозначение характерных точек части границы	Координаты, м		Метод определения координат характерной точки	Средняя квадратическая погрешность положения характерной точки (Mt), м	Описание обозначения точки на местности (при наличии)
	X	Y			
1	2	3	4	5	6
-	-	-	-	-	-



## Раздел 3

## Сведения о местоположении измененных (уточненных) границ объекта

1. Система координат МСК 47 зона 2

2. Сведения о характерных точках границ объекта

Обозначение характерных точек границ	Существующие координаты, м		Измененные (уточненные) координаты, м		Метод определения координат характерной точки	Средняя квадратическая погрешность положения характерной точки (Mt), м	Описание обозначения точки на местности (при наличии)
	X	Y	X	Y			
1	2	3	4	5	6	7	8
1	-	-	434594.38	2226459.10	Картометрический метод	0.1	-
2	-	-	434524.24	2226433.96	Картометрический метод	0.1	-
3	-	-	434529.23	2226418.25	Картометрический метод	0.1	-
4	-	-	434453.01	2226393.98	Картометрический метод	0.1	-
5	-	-	434447.99	2226409.65	Картометрический метод	0.1	-
6	-	-	434443.13	2226424.97	Картометрический метод	0.1	-
7	-	-	434440.86	2226432.09	Картометрический метод	0.1	-
8	-	-	434423.53	2226427.15	Картометрический метод	0.1	-
9	-	-	434391.14	2226417.92	Картометрический метод	0.1	-
10	-	-	434312.92	2226394.38	Картометрический метод	0.1	-
11	-	-	434212.95	2226373.73	Картометрический метод	0.1	-
12	-	-	434213.63	2226370.05	Картометрический метод	0.1	-
13	-	-	434132.88	2226356.96	Картометрический метод	0.1	-
14	-	-	434132.35	2226360.66	Картометрический метод	0.1	-
15	-	-	434053.43	2226352.84	Картометрический метод	0.1	-
16	-	-	434020.57	2226349.58	Картометрический метод	0.1	-
17	-	-	433949.56	2226342.54	Картометрический метод	0.1	-
18	-	-	433916.67	2226342.65	Картометрический метод	0.1	-
19	-	-	433898.28	2226342.72	Картометрический метод	0.1	-
20	-	-	433884.75	2226342.77	Картометрический метод	0.1	-
21	-	-	433865.75	2226342.81	Картометрический метод	0.1	-
22	-	-	433858.87	2226343.00	Картометрический метод	0.1	-

2. Сведения о характерных точках границ объекта							
Обозначение характерных точек границ	Существующие координаты, м		Измененные (уточненные) координаты, м		Метод определения координат характерной точки	Средняя квадратическая погрешность положения характерной точки (Mt), м	Описание обозначения точки на местности (при наличии)
	X	Y	X	Y			
1	2	3	4	5	6	7	8
23	-	-	433856.02	2226343.07	Картометрический метод	0.1	-
24	-	-	433855.10	2226343.08	Картометрический метод	0.1	-
25	-	-	433845.72	2226343.43	Картометрический метод	0.1	-
26	-	-	433848.56	2226351.74	Картометрический метод	0.1	-
27	-	-	433844.56	2226352.91	Картометрический метод	0.1	-
28	-	-	433833.03	2226354.16	Картометрический метод	0.1	-
29	-	-	433827.67	2226354.62	Картометрический метод	0.1	-
30	-	-	433823.46	2226342.46	Картометрический метод	0.1	-
31	-	-	433810.91	2226342.97	Картометрический метод	0.1	-
32	-	-	433802.30	2226343.32	Картометрический метод	0.1	-
33	-	-	433766.55	2226343.86	Картометрический метод	0.1	-
34	-	-	433716.15	2226345.36	Картометрический метод	0.1	-
35	-	-	433643.16	2226347.51	Картометрический метод	0.1	-
36	-	-	433616.06	2226348.30	Картометрический метод	0.1	-
37	-	-	433606.54	2226348.58	Картометрический метод	0.1	-
38	-	-	433590.66	2226349.05	Картометрический метод	0.1	-
39	-	-	433555.95	2226350.07	Картометрический метод	0.1	-
40	-	-	433535.75	2226350.67	Картометрический метод	0.1	-
41	-	-	433532.58	2226350.76	Картометрический метод	0.1	-
42	-	-	433496.52	2226351.83	Картометрический метод	0.1	-
43	-	-	433496.50	2226351.82	Картометрический метод	0.1	-
44	-	-	433480.89	2226352.29	Картометрический метод	0.1	-
45	-	-	433438.00	2226353.55	Картометрический метод	0.1	-
46	-	-	433233.81	2226359.58	Картометрический метод	0.1	-
47	-	-	433229.96	2226359.70	Картометрический метод	0.1	-

2. Сведения о характерных точках границ объекта							
Обозначение характерных точек границ	Существующие координаты, м		Измененные (уточненные) координаты, м		Метод определения координат характерной точки	Средняя квадратическая погрешность положения характерной точки (Mt), м	Описание обозначения точки на местности (при наличии)
	X	Y	X	Y			
1	2	3	4	5	6	7	8
48	-	-	433209.24	2226360.30	Картометрический метод	0.1	-
49	-	-	433176.26	2226361.26	Картометрический метод	0.1	-
50	-	-	433175.99	2226352.56	Картометрический метод	0.1	-
51	-	-	433175.67	2226341.58	Картометрический метод	0.1	-
52	-	-	433175.55	2226337.84	Картометрический метод	0.1	-
53	-	-	433175.08	2226321.27	Картометрический метод	0.1	-
54	-	-	433095.11	2226323.66	Картометрический метод	0.1	-
55	-	-	433095.59	2226340.17	Картометрический метод	0.1	-
56	-	-	433096.29	2226363.64	Картометрический метод	0.1	-
57	-	-	433066.59	2226364.51	Картометрический метод	0.1	-
58	-	-	432967.82	2226367.41	Картометрический метод	0.1	-
59	-	-	432916.37	2226368.92	Картометрический метод	0.1	-
60	-	-	432695.97	2226375.42	Картометрический метод	0.1	-
61	-	-	432557.74	2226378.71	Картометрический метод	0.1	-
62	-	-	432557.99	2226357.54	Картометрический метод	0.1	-
63	-	-	432557.92	2226338.55	Картометрический метод	0.1	-
64	-	-	432521.11	2226339.06	Картометрический метод	0.1	-
65	-	-	432520.52	2226339.05	Картометрический метод	0.1	-
66	-	-	432486.12	2226338.49	Картометрический метод	0.1	-
67	-	-	432483.92	2226338.43	Картометрический метод	0.1	-
68	-	-	432477.92	2226338.31	Картометрический метод	0.1	-
69	-	-	432449.52	2226337.95	Картометрический метод	0.1	-
70	-	-	432454.37	2226362.15	Картометрический метод	0.1	-
71	-	-	432448.12	2226362.39	Картометрический метод	0.1	-
72	-	-	432445.47	2226377.56	Картометрический метод	0.1	-

2. Сведения о характерных точках границ объекта							
Обозначение характерных точек границ	Существующие координаты, м		Измененные (уточненные) координаты, м		Метод определения координат характерной точки	Средняя квадратическая погрешность положения характерной точки (Mt), м	Описание обозначения точки на местности (при наличии)
	X	Y	X	Y			
1	2	3	4	5	6	7	8
73	-	-	432380.86	2226375.60	Картометрический метод	0.1	-
74	-	-	432225.56	2226364.41	Картометрический метод	0.1	-
75	-	-	432147.84	2226355.14	Картометрический метод	0.1	-
76	-	-	432140.84	2226354.12	Картометрический метод	0.1	-
77	-	-	432123.97	2226351.68	Картометрический метод	0.1	-
78	-	-	432110.23	2226349.69	Картометрический метод	0.1	-
79	-	-	432046.73	2226340.50	Картометрический метод	0.1	-
80	-	-	432053.53	2226301.59	Картометрический метод	0.1	-
81	-	-	432053.61	2226301.10	Картометрический метод	0.1	-
82	-	-	431974.82	2226287.25	Картометрический метод	0.1	-
83	-	-	431974.72	2226287.81	Картометрический метод	0.1	-
84	-	-	431969.94	2226315.17	Картометрический метод	0.1	-
85	-	-	431968.17	2226325.27	Картометрический метод	0.1	-
86	-	-	431950.28	2226320.73	Картометрический метод	0.1	-
87	-	-	431895.81	2226306.94	Картометрический метод	0.1	-
88	-	-	431894.94	2226306.72	Картометрический метод	0.1	-
89	-	-	431853.99	2226297.49	Картометрический метод	0.1	-
90	-	-	431860.69	2226278.65	Картометрический метод	0.1	-
91	-	-	431863.88	2226263.94	Картометрический метод	0.1	-
92	-	-	431785.70	2226247.00	Картометрический метод	0.1	-
93	-	-	431778.54	2226280.02	Картометрический метод	0.1	-
94	-	-	431772.07	2226278.29	Картометрический метод	0.1	-
95	-	-	431715.37	2226263.31	Картометрический метод	0.1	-
96	-	-	431691.25	2226256.95	Картометрический метод	0.1	-
97	-	-	431546.98	2226210.08	Картометрический метод	0.1	-

2. Сведения о характерных точках границ объекта							
Обозначение характерных точек границ	Существующие координаты, м		Измененные (уточненные) координаты, м		Метод определения координат характерной точки	Средняя квадратическая погрешность положения характерной точки (Mt), м	Описание обозначения точки на местности (при наличии)
	X	Y	X	Y			
1	2	3	4	5	6	7	8
98	-	-	431465.18	2226178.95	Картометрический метод	0.1	-
99	-	-	431384.68	2226146.38	Картометрический метод	0.1	-
100	-	-	431319.82	2226116.07	Картометрический метод	0.1	-
101	-	-	431327.71	2226099.74	Картометрический метод	0.1	-
102	-	-	431279.17	2226078.15	Картометрический метод	0.1	-
103	-	-	431254.54	2226066.09	Картометрический метод	0.1	-
104	-	-	431257.68	2226059.43	Картометрический метод	0.1	-
105	-	-	431230.53	2226046.66	Картометрический метод	0.1	-
106	-	-	431148.07	2226007.87	Картометрический метод	0.1	-
107	-	-	431100.50	2225960.71	Картометрический метод	0.1	-
108	-	-	431040.15	2225834.22	Картометрический метод	0.1	-
109	-	-	431010.49	2225773.04	Картометрический метод	0.1	-
110	-	-	431009.59	2225773.48	Картометрический метод	0.1	-
111	-	-	430983.80	2225790.47	Картометрический метод	0.1	-
112	-	-	430972.76	2225797.73	Картометрический метод	0.1	-
113	-	-	430893.35	2225632.96	Картометрический метод	0.1	-
114	-	-	430800.97	2225437.84	Картометрический метод	0.1	-
115	-	-	430814.87	2225417.28	Картометрический метод	0.1	-
116	-	-	430839.08	2225408.28	Картометрический метод	0.1	-
117	-	-	430893.16	2225408.73	Картометрический метод	0.1	-
118	-	-	430907.66	2225425.65	Картометрический метод	0.1	-
119	-	-	430926.28	2225430.87	Картометрический метод	0.1	-
120	-	-	430947.36	2225428.34	Картометрический метод	0.1	-
121	-	-	430948.35	2225428.22	Картометрический метод	0.1	-
122	-	-	430945.27	2225408.19	Картометрический метод	0.1	-

2. Сведения о характерных точках границ объекта							
Обозначение характерных точек границ	Существующие координаты, м		Измененные (уточненные) координаты, м		Метод определения координат характерной точки	Средняя квадратическая погрешность положения характерной точки (Mt), м	Описание обозначения точки на местности (при наличии)
	X	Y	X	Y			
1	2	3	4	5	6	7	8
123	-	-	430838.90	2225407.28	Картометрический метод	0.1	-
124	-	-	430814.23	2225416.45	Картометрический метод	0.1	-
125	-	-	430800.47	2225436.80	Картометрический метод	0.1	-
126	-	-	430771.66	2225375.61	Картометрический метод	0.1	-
127	-	-	430740.12	2225316.33	Картометрический метод	0.1	-
128	-	-	430695.80	2225222.59	Картометрический метод	0.1	-
129	-	-	430670.61	2225177.25	Картометрический метод	0.1	-
130	-	-	430667.60	2225166.93	Картометрический метод	0.1	-
131	-	-	430666.05	2225167.62	Картометрический метод	0.1	-
132	-	-	430640.30	2225110.18	Картометрический метод	0.1	-
133	-	-	430635.03	2225100.85	Картометрический метод	0.1	-
134	-	-	430610.39	2225057.17	Картометрический метод	0.1	-
135	-	-	430602.55	2225040.47	Картометрический метод	0.1	-
136	-	-	430593.37	2225020.92	Картометрический метод	0.1	-
137	-	-	430584.26	2225001.53	Картометрический метод	0.1	-
138	-	-	430587.44	2224977.17	Картометрический метод	0.1	-
139	-	-	431017.40	2224800.17	Картометрический метод	0.1	-
140	-	-	431113.61	2224786.55	Картометрический метод	0.1	-
141	-	-	431121.15	2224745.26	Картометрический метод	0.1	-
142	-	-	431123.75	2224731.03	Картометрический метод	0.1	-
143	-	-	431198.63	2224742.52	Картометрический метод	0.1	-
144	-	-	431286.49	2224753.47	Картометрический метод	0.1	-
145	-	-	431301.00	2224754.08	Картометрический метод	0.1	-
146	-	-	431314.95	2224750.55	Картометрический метод	0.1	-
147	-	-	431324.61	2224745.85	Картометрический метод	0.1	-



2. Сведения о характерных точках границ объекта							
Обозначение характерных точек границ	Существующие координаты, м		Измененные (уточненные) координаты, м		Метод определения координат характерной точки	Средняя квадратическая погрешность положения характерной точки (Mt), м	Описание обозначения точки на местности (при наличии)
	X	Y	X	Y			
1	2	3	4	5	6	7	8
148	-	-	431330.93	2224738.69	Картометрический метод	0.1	-
149	-	-	431335.95	2224726.99	Картометрический метод	0.1	-
150	-	-	431337.58	2224715.49	Картометрический метод	0.1	-
151	-	-	431348.79	2224716.89	Картометрический метод	0.1	-
152	-	-	431345.61	2224727.37	Картометрический метод	0.1	-
153	-	-	431340.87	2224738.38	Картометрический метод	0.1	-
154	-	-	431346.02	2224739.04	Картометрический метод	0.1	-
155	-	-	431349.98	2224739.54	Картометрический метод	0.1	-
156	-	-	431449.04	2224752.04	Картометрический метод	0.1	-
157	-	-	431641.66	2224776.36	Картометрический метод	0.1	-
158	-	-	431643.29	2224776.56	Картометрический метод	0.1	-
159	-	-	431651.25	2224757.58	Картометрический метод	0.1	-
160	-	-	431651.87	2224754.94	Картометрический метод	0.1	-
161	-	-	431662.38	2224756.26	Картометрический метод	0.1	-
162	-	-	431658.95	2224769.13	Картометрический метод	0.1	-
163	-	-	431656.22	2224778.19	Картометрический метод	0.1	-
164	-	-	431661.78	2224778.89	Картометрический метод	0.1	-
165	-	-	431672.94	2224780.28	Картометрический метод	0.1	-
166	-	-	431933.86	2224813.20	Картометрический метод	0.1	-
167	-	-	432267.75	2224855.32	Картометрический метод	0.1	-
168	-	-	432730.52	2224913.70	Картометрический метод	0.1	-
169	-	-	432789.33	2224921.00	Картометрический метод	0.1	-
170	-	-	433046.04	2224952.90	Картометрический метод	0.1	-
171	-	-	433056.52	2224953.79	Картометрический метод	0.1	-
172	-	-	433115.70	2224960.58	Картометрический метод	0.1	-

2. Сведения о характерных точках границ объекта							
Обозначение характерных точек границ	Существующие координаты, м		Измененные (уточненные) координаты, м		Метод определения координат характерной точки	Средняя квадратическая погрешность положения характерной точки (Mt), м	Описание обозначения точки на местности (при наличии)
	X	Y	X	Y			
1	2	3	4	5	6	7	8
173	-	-	433188.79	2224968.01	Картометрический метод	0.1	-
174	-	-	433209.69	2224967.74	Картометрический метод	0.1	-
175	-	-	433224.73	2224972.08	Картометрический метод	0.1	-
176	-	-	433272.82	2224979.89	Картометрический метод	0.1	-
177	-	-	433404.12	2224994.23	Картометрический метод	0.1	-
178	-	-	433465.85	2225002.15	Картометрический метод	0.1	-
179	-	-	433513.87	2225008.49	Картометрический метод	0.1	-
180	-	-	433838.79	2225048.56	Картометрический метод	0.1	-
181	-	-	434148.09	2225087.20	Картометрический метод	0.1	-
182	-	-	434210.87	2225092.13	Картометрический метод	0.1	-
183	-	-	434222.89	2225093.42	Картометрический метод	0.1	-
184	-	-	434233.40	2225094.62	Картометрический метод	0.1	-
185	-	-	434343.67	2225108.44	Картометрический метод	0.1	-
186	-	-	434426.50	2225119.07	Картометрический метод	0.1	-
187	-	-	434470.20	2225123.01	Картометрический метод	0.1	-
188	-	-	434574.21	2225135.82	Картометрический метод	0.1	-
189	-	-	434666.49	2225146.44	Картометрический метод	0.1	-
190	-	-	434798.51	2225162.21	Картометрический метод	0.1	-
191	-	-	434796.30	2225193.39	Картометрический метод	0.1	-
192	-	-	434794.65	2225205.94	Картометрический метод	0.1	-
193	-	-	434791.03	2225230.85	Картометрический метод	0.1	-
194	-	-	434653.64	2225213.49	Картометрический метод	0.1	-
195	-	-	434407.32	2225183.97	Картометрический метод	0.1	-
196	-	-	434333.77	2225175.33	Картометрический метод	0.1	-
197	-	-	434287.10	2225168.89	Картометрический метод	0.1	-

2. Сведения о характерных точках границ объекта							
Обозначение характерных точек границ	Существующие координаты, м		Измененные (уточненные) координаты, м		Метод определения координат характерной точки	Средняя квадратическая погрешность положения характерной точки (Mt), м	Описание обозначения точки на местности (при наличии)
	X	Y	X	Y			
1	2	3	4	5	6	7	8
198	-	-	434285.31	2225185.48	Картометрический метод	0.1	-
199	-	-	434268.80	2225184.29	Картометрический метод	0.1	-
200	-	-	434269.00	2225183.17	Картометрический метод	0.1	-
201	-	-	434217.13	2225176.33	Картометрический метод	0.1	-
202	-	-	434159.71	2225166.78	Картометрический метод	0.1	-
203	-	-	434162.33	2225177.13	Картометрический метод	0.1	-
204	-	-	434164.93	2225187.50	Картометрический метод	0.1	-
205	-	-	434167.08	2225195.97	Картометрический метод	0.1	-
206	-	-	434172.16	2225216.10	Картометрический метод	0.1	-
207	-	-	434172.53	2225218.64	Картометрический метод	0.1	-
208	-	-	434180.77	2225274.88	Картометрический метод	0.1	-
209	-	-	434181.60	2225280.49	Картометрический метод	0.1	-
210	-	-	434189.86	2225279.28	Картометрический метод	0.1	-
211	-	-	434217.53	2225503.60	Картометрический метод	0.1	-
212	-	-	434223.68	2225543.46	Картометрический метод	0.1	-
213	-	-	434281.39	2225883.61	Картометрический метод	0.1	-
214	-	-	434283.44	2225882.99	Картометрический метод	0.1	-
215	-	-	434291.16	2225913.42	Картометрический метод	0.1	-
216	-	-	434274.96	2225919.06	Картометрический метод	0.1	-
217	-	-	434277.82	2225935.61	Картометрический метод	0.1	-
218	-	-	434329.73	2225920.31	Картометрический метод	0.1	-
219	-	-	434330.03	2225920.22	Картометрический метод	0.1	-
220	-	-	434329.83	2225919.42	Картометрический метод	0.1	-
221	-	-	434484.61	2225873.07	Картометрический метод	0.1	-
222	-	-	434484.35	2225891.84	Картометрический метод	0.1	-

















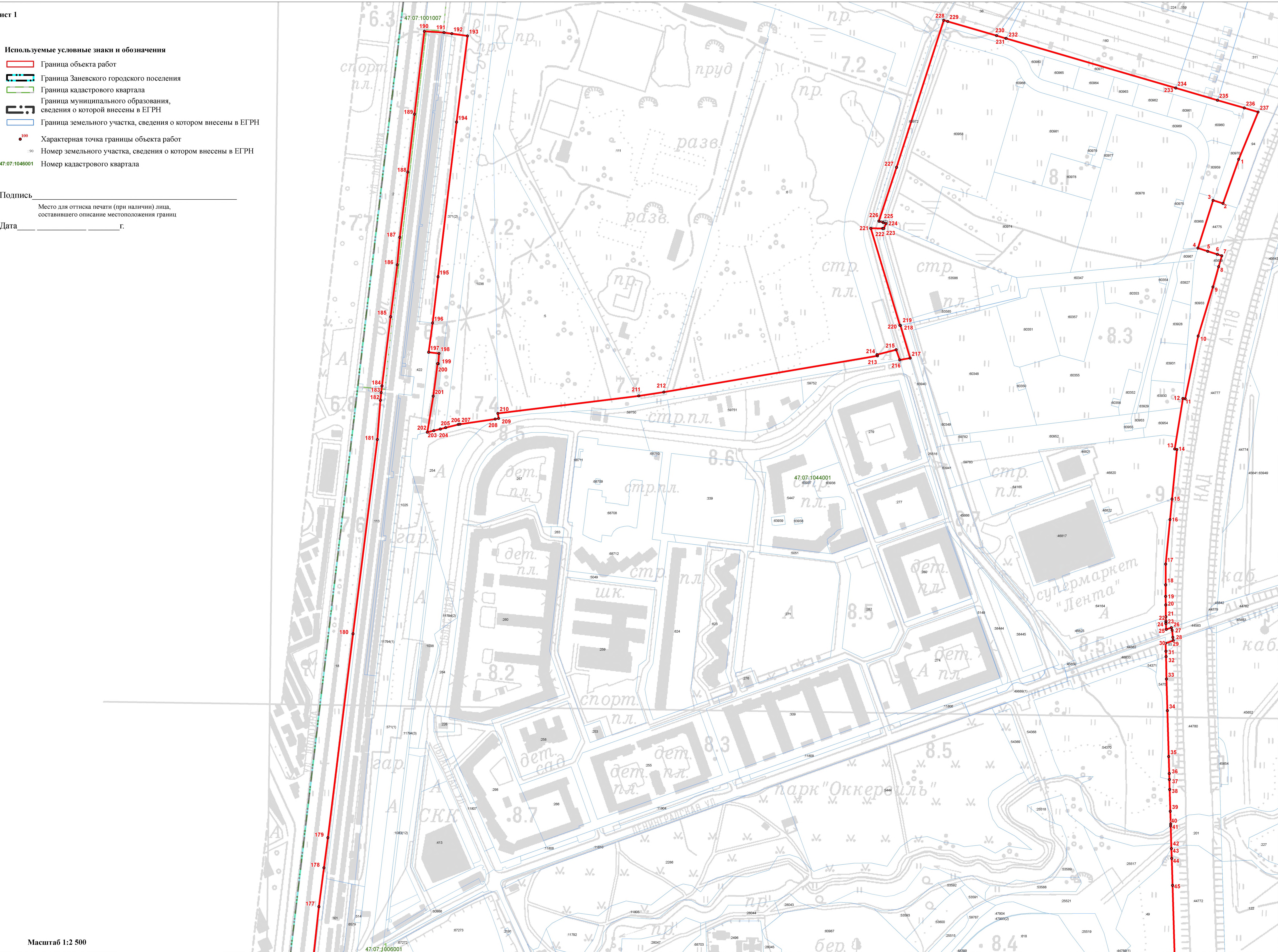
Используемые условные знаки и обозначения

-  Граница объекта работ
-  Граница Заневского городского поселения
-  Граница кадастрового квартала
-  Граница муниципального образования, сведения о которой внесены в ЕГРН
-  Граница земельного участка, сведения о котором внесены в ЕГРН
-  100 Характерная точка границы объекта работ
-  90 Номер земельного участка, сведения о котором внесены в ЕГРН
-  47:07:1046001 Номер кадастрового квартала

Подпись \_\_\_\_\_

Место для оттиска печати (при наличии) лица, составившего описание местоположения границ

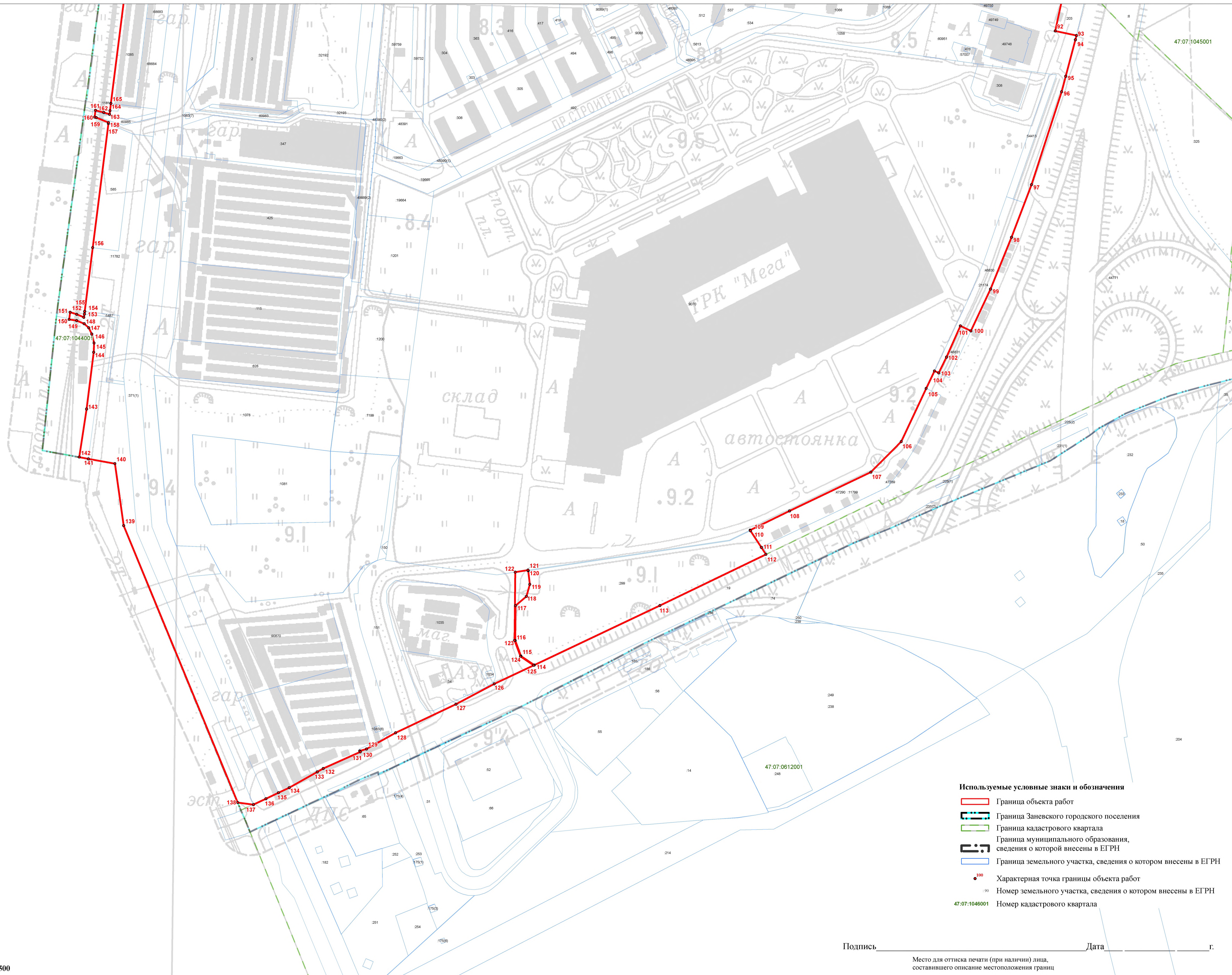
Дата \_\_\_\_\_ г.











- Используемые условные знаки и обозначения**
- Граница объекта работ
  - Граница Заневского городского поселения
  - Граница кадастрового квартала
  - Граница муниципального образования, сведения о которой внесены в ЕГРН
  - Граница земельного участка, сведения о котором внесены в ЕГРН
  - Характерная точка границы объекта работ
  - 90 Номер земельного участка, сведения о котором внесены в ЕГРН
  - 47:07:1046001 Номер кадастрового квартала

Подпись \_\_\_\_\_ Дата \_\_\_\_\_ г.  
 Место для оттиска печати (при наличии) лица, составившего описание местоположения границ



**Текстовое описание местоположения границ населенных пунктов,  
территориальных зон**

Прохождение границы		Описание прохождения границы
от точки	до точки	
1	2	3
1	2	-
2	3	-
3	4	-
4	5	-
5	6	-
6	7	-
7	8	-
8	9	-
9	10	-
10	11	-
11	12	-
12	13	-
13	14	-
14	15	-
15	16	-
16	17	-
17	18	-
18	19	-
19	20	-
20	21	-
21	22	-
22	23	-
23	24	-
24	25	-
25	26	-
26	27	-
27	28	-
28	29	-
29	30	-
30	31	-
31	32	-
32	33	-
33	34	-
34	35	-
35	36	-
36	37	-
37	38	-

**Текстовое описание местоположения границ населенных пунктов,  
территориальных зон**

Прохождение границы		Описание прохождения границы
от точки	до точки	
1	2	3
38	39	-
39	40	-
40	41	-
41	42	-
42	43	-
43	44	-
44	45	-
45	46	-
46	47	-
47	48	-
48	49	-
49	50	-
50	51	-
51	52	-
52	53	-
53	54	-
54	55	-
55	56	-
56	57	-
57	58	-
58	59	-
59	60	-
60	61	-
61	62	-
62	63	-
63	64	-
64	65	-
65	66	-
66	67	-
67	68	-
68	69	-
69	70	-
70	71	-
71	72	-
72	73	-
73	74	-
74	75	-

**Текстовое описание местоположения границ населенных пунктов,  
территориальных зон**

Прохождение границы		Описание прохождения границы
от точки	до точки	
1	2	3
75	76	-
76	77	-
77	78	-
78	79	-
79	80	-
80	81	-
81	82	-
82	83	-
83	84	-
84	85	-
85	86	-
86	87	-
87	88	-
88	89	-
89	90	-
90	91	-
91	92	-
92	93	-
93	94	-
94	95	-
95	96	-
96	97	-
97	98	-
98	99	-
99	100	-
100	101	-
101	102	-
102	103	-
103	104	-
104	105	-
105	106	-
106	107	-
107	108	-
108	109	-
109	110	-
110	111	-
111	112	-

<b>Текстовое описание местоположения границ населенных пунктов, территориальных зон</b>		
<b>Прохождение границы</b>		<b>Описание прохождения границы</b>
<b>от точки</b>	<b>до точки</b>	
<b>1</b>	<b>2</b>	<b>3</b>
112	113	-
113	114	-
114	115	-
115	116	-
116	117	-
117	118	-
118	119	-
119	120	-
120	121	-
121	122	-
122	123	-
123	124	-
124	125	-
125	126	-
126	127	-
127	128	-
128	129	-
129	130	-
130	131	-
131	132	-
132	133	-
133	134	-
134	135	-
135	136	-
136	137	-
137	138	-
138	139	-
139	140	-
140	141	-
141	142	-
142	143	-
143	144	-
144	145	-
145	146	-
146	147	-
147	148	-
148	149	-



<b>Текстовое описание местоположения границ населенных пунктов, территориальных зон</b>		
<b>Прохождение границы</b>		<b>Описание прохождения границы</b>
<b>от точки</b>	<b>до точки</b>	
<b>1</b>	<b>2</b>	<b>3</b>
149	150	-
150	151	-
151	152	-
152	153	-
153	154	-
154	155	-
155	156	-
156	157	-
157	158	-
158	159	-
159	160	-
160	161	-
161	162	-
162	163	-
163	164	-
164	165	-
165	166	-
166	167	-
167	168	-
168	169	-
169	170	-
170	171	-
171	172	-
172	173	-
173	174	-
174	175	-
175	176	-
176	177	-
177	178	-
178	179	-
179	180	-
180	181	-
181	182	-
182	183	-
183	184	-
184	185	-
185	186	-

**Текстовое описание местоположения границ населенных пунктов,  
территориальных зон**

Прохождение границы		Описание прохождения границы
от точки	до точки	
1	2	3
186	187	-
187	188	-
188	189	-
189	190	-
190	191	-
191	192	-
192	193	-
193	194	-
194	195	-
195	196	-
196	197	-
197	198	-
198	199	-
199	200	-
200	201	-
201	202	-
202	203	-
203	204	-
204	205	-
205	206	-
206	207	-
207	208	-
208	209	-
209	210	-
210	211	-
211	212	-
212	213	-
213	214	-
214	215	-
215	216	-
216	217	-
217	218	-
218	219	-
219	220	-
220	221	-
221	222	-
222	223	-

**Текстовое описание местоположения границ населенных пунктов,  
территориальных зон**

Прохождение границы		Описание прохождения границы
от точки	до точки	
1	2	3
223	224	-
224	225	-
225	226	-
226	227	-
227	228	-
228	229	-
229	230	-
230	231	-
231	232	-
232	233	-
233	234	-
234	235	-
235	236	-
236	237	-
237	1	-

## ОПИСАНИЕ МЕСТОПОЛОЖЕНИЯ ГРАНИЦ

### Граница населенного пункта поселок при железнодорожной станции Мяглово

(наименование объекта, местоположение границ которого описано (далее - объект))

#### Раздел 1

#### Сведения об объекте

№ п/п	Характеристики объекта	Описание характеристик
1	2	3
1.	Местоположение объекта	Ленинградская область, Всеволожский муниципальный район
2.	Площадь объекта +/- величина погрешности определения площади (P +/- Дельта P)	1072066 +/- 363 м <sup>2</sup>
3.	Иные характеристики объекта	Граница населенного пункта поселок при железнодорожной станции Мяглово Заневского городского поселения Всеволожского муниципального района Ленинградской области, Реестровый номер: 47:07-4.30



## Раздел 2

## Сведения о местоположении границ объекта

1. Система координат -

2. Сведения о характерных точках границ объекта

Обозначение характерных точек границ	Координаты, м		Метод определения координат характерной точки	Средняя квадратическая погрешность положения характерной точки (Mt), м	Описание обозначения точки на местности (при наличии)
	X	Y			
1	2	3	4	5	6
-	-	-	-	-	-

3. Сведения о характерных точках части (частей) границы объекта

Обозначение характерных точек части границы	Координаты, м		Метод определения координат характерной точки	Средняя квадратическая погрешность положения характерной точки (Mt), м	Описание обозначения точки на местности (при наличии)
	X	Y			
1	2	3	4	5	6
-	-	-	-	-	-

## Раздел 3

## Сведения о местоположении измененных (уточненных) границ объекта

1. Система координат МСК 47 зона 2

2. Сведения о характерных точках границ объекта

Обозначение характерных точек границ	Существующие координаты, м		Измененные (уточненные) координаты, м		Метод определения координат характерной точки	Средняя квадратическая погрешность положения характерной точки (Mt), м	Описание обозначения точки на местности (при наличии)
	X	Y	X	Y			
1	2	3	4	5	6	7	8
1	-	-	431957.99	2230756.83	Картометрический метод	0.1	-
2	-	-	431952.06	2230752.55	Картометрический метод	0.1	-
3	-	-	431822.44	2230658.99	Картометрический метод	0.1	-
4	-	-	431778.05	2230595.96	Картометрический метод	0.1	-
5	-	-	431742.99	2230612.76	Картометрический метод	0.1	-
6	-	-	431696.09	2230502.82	Картометрический метод	0.1	-
7	-	-	431652.14	2230482.95	Картометрический метод	0.1	-
8	-	-	431587.37	2230419.85	Картометрический метод	0.1	-
9	-	-	431560.14	2230460.50	Картометрический метод	0.1	-
10	-	-	431560.14	2230564.53	Картометрический метод	0.1	-
11	-	-	431577.16	2230618.12	Картометрический метод	0.1	-
12	-	-	431614.69	2230700.40	Картометрический метод	0.1	-
13	-	-	431705.62	2230899.82	Картометрический метод	0.1	-
14	-	-	431739.06	2230875.11	Картометрический метод	0.1	-
15	-	-	431744.26	2230882.78	Картометрический метод	0.1	-
16	-	-	431762.68	2230869.66	Картометрический метод	0.1	-
17	-	-	431777.03	2230856.06	Картометрический метод	0.1	-
18	-	-	431776.92	2230855.61	Картометрический метод	0.1	-
19	-	-	431796.57	2230841.73	Картометрический метод	0.1	-
20	-	-	431826.55	2230880.96	Картометрический метод	0.1	-
21	-	-	431924.96	2230798.77	Картометрический метод	0.1	-
22	-	-	431952.28	2230778.00	Картометрический метод	0.1	-

2. Сведения о характерных точках границ объекта							
Обозначение характерных точек границ	Существующие координаты, м		Измененные (уточненные) координаты, м		Метод определения координат характерной точки	Средняя квадратическая погрешность положения характерной точки (Mt), м	Описание обозначения точки на местности (при наличии)
	X	Y	X	Y			
1	2	3	4	5	6	7	8
23	-	-	431977.33	2230771.08	Картометрический метод	0.1	-
24	-	-	432015.50	2230772.52	Картометрический метод	0.1	-
25	-	-	432082.48	2230772.55	Картометрический метод	0.1	-
26	-	-	432091.00	2230772.55	Картометрический метод	0.1	-
27	-	-	432094.47	2230775.31	Картометрический метод	0.1	-
28	-	-	432137.43	2230763.75	Картометрический метод	0.1	-
29	-	-	432143.45	2230788.24	Картометрический метод	0.1	-
30	-	-	432098.12	2230802.53	Картометрический метод	0.1	-
31	-	-	432086.71	2230780.57	Картометрический метод	0.1	-
32	-	-	432068.69	2230782.89	Картометрический метод	0.1	-
33	-	-	432027.50	2230810.32	Картометрический метод	0.1	-
34	-	-	432000.27	2230840.70	Картометрический метод	0.1	-
35	-	-	431976.19	2230859.79	Картометрический метод	0.1	-
36	-	-	431936.42	2230892.70	Картометрический метод	0.1	-
37	-	-	431949.01	2230907.80	Картометрический метод	0.1	-
38	-	-	431960.13	2230920.09	Картометрический метод	0.1	-
39	-	-	431975.43	2230937.00	Картометрический метод	0.1	-
40	-	-	431979.72	2230941.74	Картометрический метод	0.1	-
41	-	-	431980.05	2230946.42	Картометрический метод	0.1	-
42	-	-	431942.90	2230977.55	Картометрический метод	0.1	-
43	-	-	431846.77	2231054.83	Картометрический метод	0.1	-
44	-	-	431834.89	2231064.41	Картометрический метод	0.1	-
45	-	-	431649.86	2231197.69	Картометрический метод	0.1	-
46	-	-	431620.88	2231215.71	Картометрический метод	0.1	-
47	-	-	431616.01	2231218.74	Картометрический метод	0.1	-

2. Сведения о характерных точках границ объекта							
Обозначение характерных точек границ	Существующие координаты, м		Измененные (уточненные) координаты, м		Метод определения координат характерной точки	Средняя квадратическая погрешность положения характерной точки (Mt), м	Описание обозначения точки на местности (при наличии)
	X	Y	X	Y			
1	2	3	4	5	6	7	8
48	-	-	431594.65	2231193.72	Картометрический метод	0.1	-
49	-	-	431571.08	2231166.11	Картометрический метод	0.1	-
50	-	-	431569.11	2231164.15	Картометрический метод	0.1	-
51	-	-	431541.68	2231182.40	Картометрический метод	0.1	-
52	-	-	431517.20	2231200.77	Картометрический метод	0.1	-
53	-	-	431496.95	2231173.34	Картометрический метод	0.1	-
54	-	-	431477.09	2231146.34	Картометрический метод	0.1	-
55	-	-	431455.33	2231116.77	Картометрический метод	0.1	-
56	-	-	431477.37	2231098.90	Картометрический метод	0.1	-
57	-	-	431504.39	2231077.00	Картометрический метод	0.1	-
58	-	-	431524.35	2231060.93	Картометрический метод	0.1	-
59	-	-	431551.52	2231038.45	Картометрический метод	0.1	-
60	-	-	431581.72	2231013.55	Картометрический метод	0.1	-
61	-	-	431578.64	2231002.63	Картометрический метод	0.1	-
62	-	-	431593.80	2230988.06	Картометрический метод	0.1	-
63	-	-	431560.97	2230735.78	Картометрический метод	0.1	-
64	-	-	431550.15	2230652.53	Картометрический метод	0.1	-
65	-	-	431525.36	2230462.00	Картометрический метод	0.1	-
66	-	-	431574.67	2230410.58	Картометрический метод	0.1	-
67	-	-	431574.35	2230263.25	Картометрический метод	0.1	-
68	-	-	431517.75	2230160.05	Картометрический метод	0.1	-
69	-	-	431477.71	2230130.30	Картометрический метод	0.1	-
70	-	-	431469.85	2230081.95	Картометрический метод	0.1	-
71	-	-	431431.03	2229999.41	Картометрический метод	0.1	-
72	-	-	431395.42	2229747.75	Картометрический метод	0.1	-

2. Сведения о характерных точках границ объекта							
Обозначение характерных точек границ	Существующие координаты, м		Измененные (уточненные) координаты, м		Метод определения координат характерной точки	Средняя квадратическая погрешность положения характерной точки (Mt), м	Описание обозначения точки на местности (при наличии)
	X	Y	X	Y			
1	2	3	4	5	6	7	8
73	-	-	431333.37	2229702.18	Картометрический метод	0.1	-
74	-	-	431229.06	2229712.56	Картометрический метод	0.1	-
75	-	-	431187.94	2229803.39	Картометрический метод	0.1	-
76	-	-	431198.17	2229890.95	Картометрический метод	0.1	-
77	-	-	431004.76	2230116.48	Картометрический метод	0.1	-
78	-	-	431023.89	2230287.47	Картометрический метод	0.1	-
79	-	-	431047.95	2230425.43	Картометрический метод	0.1	-
80	-	-	431028.49	2230567.57	Картометрический метод	0.1	-
81	-	-	431025.19	2230893.33	Картометрический метод	0.1	-
82	-	-	431077.77	2231012.55	Картометрический метод	0.1	-
83	-	-	431091.26	2231021.98	Картометрический метод	0.1	-
84	-	-	431184.93	2231036.70	Картометрический метод	0.1	-
85	-	-	431380.77	2231296.01	Картометрический метод	0.1	-
86	-	-	431401.38	2231286.85	Картометрический метод	0.1	-
87	-	-	431404.39	2231285.52	Картометрический метод	0.1	-
88	-	-	431408.05	2231286.59	Картометрический метод	0.1	-
89	-	-	431419.30	2231289.87	Картометрический метод	0.1	-
90	-	-	431411.38	2231295.82	Картометрический метод	0.1	-
91	-	-	431445.58	2231346.66	Картометрический метод	0.1	-
92	-	-	431399.65	2231370.19	Картометрический метод	0.1	-
93	-	-	431363.05	2231319.04	Картометрический метод	0.1	-
94	-	-	431280.63	2231379.22	Картометрический метод	0.1	-
95	-	-	431313.03	2231413.41	Картометрический метод	0.1	-
96	-	-	431254.58	2231460.75	Картометрический метод	0.1	-
97	-	-	431267.79	2231478.79	Картометрический метод	0.1	-



2. Сведения о характерных точках границ объекта							
Обозначение характерных точек границ	Существующие координаты, м		Измененные (уточненные) координаты, м		Метод определения координат характерной точки	Средняя квадратическая погрешность положения характерной точки (Mt), м	Описание обозначения точки на местности (при наличии)
	X	Y	X	Y			
1	2	3	4	5	6	7	8
98	-	-	431117.83	2231591.12	Картометрический метод	0.1	-
99	-	-	431114.55	2231572.41	Картометрический метод	0.1	-
100	-	-	431101.83	2231501.36	Картометрический метод	0.1	-
101	-	-	431298.71	2231345.46	Картометрический метод	0.1	-
102	-	-	431140.10	2231168.94	Картометрический метод	0.1	-
103	-	-	431048.28	2231162.60	Картометрический метод	0.1	-
104	-	-	430981.14	2231243.47	Картометрический метод	0.1	-
105	-	-	430978.84	2231237.16	Картометрический метод	0.1	-
106	-	-	430968.73	2231209.46	Картометрический метод	0.1	-
107	-	-	430980.06	2231142.60	Картометрический метод	0.1	-
108	-	-	430979.13	2231092.49	Картометрический метод	0.1	-
109	-	-	430978.90	2231080.32	Картометрический метод	0.1	-
110	-	-	430978.67	2231067.76	Картометрический метод	0.1	-
111	-	-	430972.92	2231059.99	Картометрический метод	0.1	-
112	-	-	430965.73	2231050.25	Картометрический метод	0.1	-
113	-	-	430910.02	2230974.85	Картометрический метод	0.1	-
114	-	-	430876.04	2230863.81	Картометрический метод	0.1	-
115	-	-	430863.90	2230766.45	Картометрический метод	0.1	-
116	-	-	430860.64	2230595.07	Картометрический метод	0.1	-
117	-	-	430868.64	2230486.19	Картометрический метод	0.1	-
118	-	-	430893.12	2230338.32	Картометрический метод	0.1	-
119	-	-	430849.31	2230294.65	Картометрический метод	0.1	-
120	-	-	430760.61	2230373.32	Картометрический метод	0.1	-
121	-	-	430752.31	2230373.20	Картометрический метод	0.1	-
122	-	-	430755.10	2230318.71	Картометрический метод	0.1	-

2. Сведения о характерных точках границ объекта							
Обозначение характерных точек границ	Существующие координаты, м		Измененные (уточненные) координаты, м		Метод определения координат характерной точки	Средняя квадратическая погрешность положения характерной точки (Mt), м	Описание обозначения точки на местности (при наличии)
	X	Y	X	Y			
1	2	3	4	5	6	7	8
123	-	-	430755.09	2230318.65	Картометрический метод	0.1	-
124	-	-	430755.10	2230318.63	Картометрический метод	0.1	-
125	-	-	430754.05	2230303.81	Картометрический метод	0.1	-
126	-	-	430769.56	2230133.57	Картометрический метод	0.1	-
127	-	-	430781.99	2230038.43	Картометрический метод	0.1	-
128	-	-	430791.03	2229984.33	Картометрический метод	0.1	-
129	-	-	430821.17	2229784.73	Картометрический метод	0.1	-
130	-	-	430840.58	2229652.30	Картометрический метод	0.1	-
131	-	-	430841.17	2229648.50	Картометрический метод	0.1	-
132	-	-	430846.84	2229647.84	Картометрический метод	0.1	-
133	-	-	430846.85	2229647.75	Картометрический метод	0.1	-
134	-	-	430861.12	2229646.09	Картометрический метод	0.1	-
135	-	-	430844.01	2229788.94	Картометрический метод	0.1	-
136	-	-	430844.01	2229788.94	Картометрический метод	0.1	-
137	-	-	430843.15	2229794.79	Картометрический метод	0.1	-
138	-	-	430883.78	2229800.97	Картометрический метод	0.1	-
139	-	-	430866.85	2229860.69	Картометрический метод	0.1	-
140	-	-	430876.13	2229861.63	Картометрический метод	0.1	-
141	-	-	430873.38	2229913.39	Картометрический метод	0.1	-
142	-	-	430868.71	2229959.79	Картометрический метод	0.1	-
143	-	-	430848.05	2229959.74	Картометрический метод	0.1	-
144	-	-	430830.13	2229982.84	Картометрический метод	0.1	-
145	-	-	430816.91	2229982.60	Картометрический метод	0.1	-
146	-	-	430818.07	2229957.81	Картометрический метод	0.1	-
147	-	-	430817.35	2229955.88	Картометрический метод	0.1	-

2. Сведения о характерных точках границ объекта							
Обозначение характерных точек границ	Существующие координаты, м		Измененные (уточненные) координаты, м		Метод определения координат характерной точки	Средняя квадратическая погрешность положения характерной точки (Mt), м	Описание обозначения точки на местности (при наличии)
	X	Y	X	Y			
1	2	3	4	5	6	7	8
148	-	-	430813.35	2229955.06	Картометрический метод	0.1	-
149	-	-	430807.61	2229957.42	Картометрический метод	0.1	-
150	-	-	430774.09	2230190.90	Картометрический метод	0.1	-
151	-	-	430766.01	2230247.22	Картометрический метод	0.1	-
152	-	-	431264.66	2229618.41	Картометрический метод	0.1	-
153	-	-	431498.29	2229603.67	Картометрический метод	0.1	-
154	-	-	431607.51	2229595.08	Картометрический метод	0.1	-
155	-	-	431606.40	2229659.26	Картометрический метод	0.1	-
156	-	-	431634.65	2229705.62	Картометрический метод	0.1	-
157	-	-	431631.52	2229729.79	Картометрический метод	0.1	-
158	-	-	431624.96	2229756.84	Картометрический метод	0.1	-
159	-	-	431624.71	2229774.10	Картометрический метод	0.1	-
160	-	-	431635.60	2229789.05	Картометрический метод	0.1	-
161	-	-	431655.19	2229799.19	Картометрический метод	0.1	-
162	-	-	431676.16	2229798.26	Картометрический метод	0.1	-
163	-	-	431701.31	2229815.38	Картометрический метод	0.1	-
164	-	-	431711.58	2229822.20	Картометрический метод	0.1	-
165	-	-	431733.51	2229837.02	Картометрический метод	0.1	-
166	-	-	431885.45	2229927.97	Картометрический метод	0.1	-
167	-	-	432033.08	2229820.17	Картометрический метод	0.1	-
168	-	-	432051.17	2229845.10	Картометрический метод	0.1	-
169	-	-	432217.97	2229722.00	Картометрический метод	0.1	-
170	-	-	432323.10	2229881.23	Картометрический метод	0.1	-
171	-	-	432272.20	2229916.58	Картометрический метод	0.1	-
172	-	-	432404.42	2230114.77	Картометрический метод	0.1	-






2. Сведения о характерных точках границ объекта							
Обозначение характерных точек границ	Существующие координаты, м		Измененные (уточненные) координаты, м		Метод определения координат характерной точки	Средняя квадратическая погрешность положения характерной точки (Mt), м	Описание обозначения точки на местности (при наличии)
	X	Y	X	Y			
1	2	3	4	5	6	7	8
173	-	-	432395.80	2230119.99	Картометрический метод	0.1	-
174	-	-	432526.96	2230323.29	Картометрический метод	0.1	-
175	-	-	432581.44	2230287.83	Картометрический метод	0.1	-
176	-	-	432674.31	2230428.24	Картометрический метод	0.1	-
177	-	-	432606.78	2230478.55	Картометрический метод	0.1	-
178	-	-	432365.30	2230663.93	Картометрический метод	0.1	-
179	-	-	432347.01	2230675.54	Картометрический метод	0.1	-
180	-	-	432273.13	2230722.16	Картометрический метод	0.1	-
181	-	-	432273.20	2230721.68	Картометрический метод	0.1	-
182	-	-	432266.24	2230697.37	Картометрический метод	0.1	-
183	-	-	432209.25	2230502.54	Картометрический метод	0.1	-
184	-	-	432146.38	2230418.31	Картометрический метод	0.1	-
185	-	-	432038.89	2230221.18	Картометрический метод	0.1	-
186	-	-	432008.58	2230217.88	Картометрический метод	0.1	-
187	-	-	431916.04	2230168.69	Картометрический метод	0.1	-
188	-	-	431846.72	2230156.32	Картометрический метод	0.1	-
189	-	-	431690.11	2230111.17	Картометрический метод	0.1	-
190	-	-	431643.60	2230224.67	Картометрический метод	0.1	-
191	-	-	431633.53	2230285.29	Картометрический метод	0.1	-
192	-	-	431628.09	2230371.63	Картометрический метод	0.1	-
193	-	-	431678.23	2230438.52	Картометрический метод	0.1	-
194	-	-	431750.15	2230492.59	Картометрический метод	0.1	-
195	-	-	431848.58	2230544.88	Картометрический метод	0.1	-
196	-	-	431891.45	2230560.26	Картометрический метод	0.1	-
197	-	-	432017.13	2230676.87	Картометрический метод	0.1	-

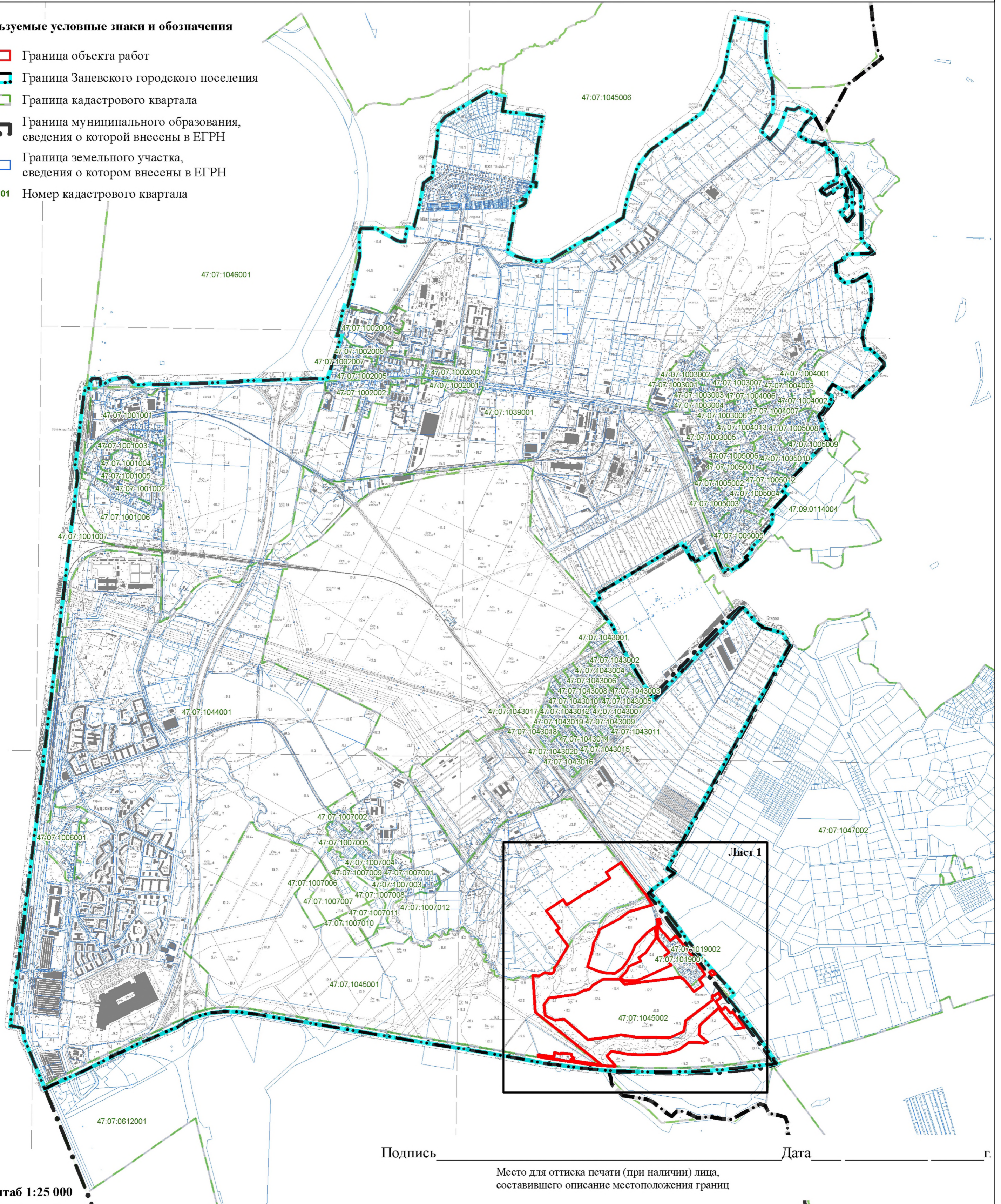




План границ объекта

Используемые условные знаки и обозначения

-  Граница объекта работ
-  Граница Заневского городского поселения
-  Граница кадастрового квартала
-  Граница муниципального образования, сведения о которой внесены в ЕГРН
-  Граница земельного участка, сведения о котором внесены в ЕГРН
- 47:07:1046001** Номер кадастрового квартала

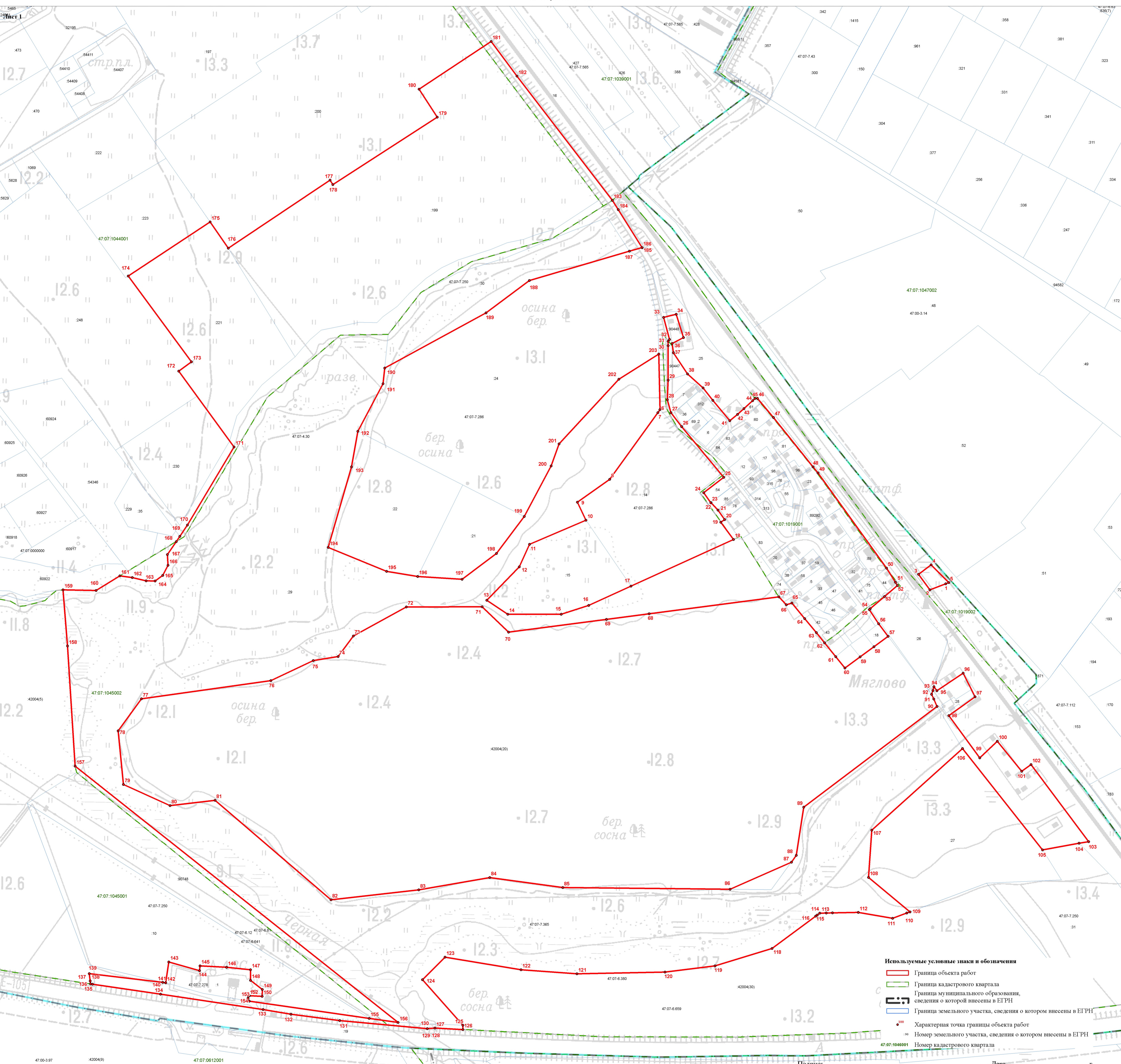


Подпись \_\_\_\_\_

Дата \_\_\_\_\_

Место для оттиска печати (при наличии) лица, составившего описание местоположения границ \_\_\_\_\_





- Используемые условные знаки и обозначения**
- Граница объекта работ
  - Граница кадастрового квартала
  - Граница муниципального образования, сведения о которой внесены в ЕГРН
  - Граница земельного участка, сведения о котором внесены в ЕГРН
  - <sup>100</sup> Характерная точка границы объекта работ
  - <sup>90</sup> Номер земельного участка, сведения о котором внесены в ЕГРН
  - <sup>47.07:1046001</sup> Номер кадастрового квартала



**Текстовое описание местоположения границ населенных пунктов,  
территориальных зон**

Прохождение границы		Описание прохождения границы
от точки	до точки	
1	2	3
1	2	-
2	3	-
3	4	-
4	5	-
5	6	-
6	7	-
7	8	-
8	9	-
9	10	-
10	11	-
11	12	-
12	13	-
13	14	-
14	15	-
15	16	-
16	17	-
17	18	-
18	19	-
19	20	-
20	21	-
21	22	-
22	23	-
23	24	-
24	25	-
25	26	-
26	27	-
27	28	-
28	29	-
29	30	-
30	31	-
31	32	-
32	33	-
33	34	-
34	35	-
35	36	-
36	37	-
37	38	-

**Текстовое описание местоположения границ населенных пунктов,  
территориальных зон**

Прохождение границы		Описание прохождения границы
от точки	до точки	
1	2	3
38	39	-
39	40	-
40	41	-
41	42	-
42	43	-
43	44	-
44	45	-
45	46	-
46	47	-
47	48	-
48	49	-
49	50	-
50	51	-
51	52	-
52	53	-
53	54	-
54	55	-
55	56	-
56	57	-
57	58	-
58	59	-
59	60	-
60	61	-
61	62	-
62	63	-
63	64	-
64	65	-
65	66	-
66	67	-
67	68	-
68	69	-
69	70	-
70	71	-
71	72	-
72	73	-
73	74	-
74	75	-

**Текстовое описание местоположения границ населенных пунктов,  
территориальных зон**

Прохождение границы		Описание прохождения границы
от точки	до точки	
1	2	3
75	76	-
76	77	-
77	78	-
78	79	-
79	80	-
80	81	-
81	82	-
82	83	-
83	84	-
84	85	-
85	86	-
86	87	-
87	88	-
88	89	-
89	90	-
90	91	-
91	92	-
92	93	-
93	94	-
94	95	-
95	96	-
96	97	-
97	98	-
98	99	-
99	100	-
100	101	-
101	102	-
102	103	-
103	104	-
104	105	-
105	106	-
106	107	-
107	108	-
108	109	-
109	110	-
110	111	-
111	112	-



**Текстовое описание местоположения границ населенных пунктов,  
территориальных зон**

Прохождение границы		Описание прохождения границы
от точки	до точки	
1	2	3
112	113	-
113	114	-
114	115	-
115	116	-
116	117	-
117	118	-
118	119	-
119	120	-
120	121	-
121	122	-
122	123	-
123	124	-
124	125	-
125	126	-
126	127	-
127	128	-
128	129	-
129	130	-
130	131	-
131	132	-
132	133	-
133	134	-
134	135	-
135	136	-
136	137	-
137	138	-
138	139	-
139	140	-
140	141	-
141	142	-
142	143	-
143	144	-
144	145	-
145	146	-
146	147	-
147	148	-
148	149	-

**Текстовое описание местоположения границ населенных пунктов,  
территориальных зон**

Прохождение границы		Описание прохождения границы
от точки	до точки	
1	2	3
149	150	-
150	151	-
151	152	-
152	153	-
153	154	-
154	155	-
155	156	-
156	157	-
157	158	-
158	159	-
159	160	-
160	161	-
161	162	-
162	163	-
163	164	-
164	165	-
165	166	-
166	167	-
167	168	-
168	169	-
169	170	-
170	171	-
171	172	-
172	173	-
173	174	-
174	175	-
175	176	-
176	177	-
177	178	-
178	179	-
179	180	-
180	181	-
181	182	-
182	183	-
183	184	-
184	185	-
185	186	-

**Текстовое описание местоположения границ населенных пунктов,  
территориальных зон**

Прохождение границы		Описание прохождения границы
от точки	до точки	
1	2	3
186	187	-
187	188	-
188	189	-
189	190	-
190	191	-
191	192	-
192	193	-
193	194	-
194	195	-
195	196	-
196	197	-
197	198	-
198	1	-
199	200	-
200	201	-
201	202	-
202	203	-
203	199	-

## ОПИСАНИЕ МЕСТОПОЛОЖЕНИЯ ГРАНИЦ

### Граница населенного пункта деревня Новосергиевка

(наименование объекта, местоположение границ которого описано (далее - объект))

#### Раздел 1

#### Сведения об объекте

№ п/п	Характеристики объекта	Описание характеристик
1	2	3
1.	Местоположение объекта	Ленинградская область, Всеволожский муниципальный район, деревня Новосергиевка
2.	Площадь объекта +/- величина погрешности определения площади (P +/- Дельта P)	3625919 +/- 666 м <sup>2</sup>
3.	Иные характеристики объекта	Граница населенного пункта деревня Новосергиевка муниципального образования Заневское городское поселение Всеволожского муниципального района Ленинградской области, Реестровый номер: 47:07-4.73

## Раздел 2

## Сведения о местоположении границ объекта

1. Система координат -

2. Сведения о характерных точках границ объекта

Обозначение характерных точек границ	Координаты, м		Метод определения координат характерной точки	Средняя квадратическая погрешность положения характерной точки (Mt), м	Описание обозначения точки на местности (при наличии)
	X	Y			
1	2	3	4	5	6
-	-	-	-	-	-

3. Сведения о характерных точках части (частей) границы объекта

Обозначение характерных точек части границы	Координаты, м		Метод определения координат характерной точки	Средняя квадратическая погрешность положения характерной точки (Mt), м	Описание обозначения точки на местности (при наличии)
	X	Y			
1	2	3	4	5	6
-	-	-	-	-	-



## Раздел 3

## Сведения о местоположении измененных (уточненных) границ объекта

1. Система координат МСК 47 зона 2

2. Сведения о характерных точках границ объекта

Обозначение характерных точек границ	Существующие координаты, м		Измененные (уточненные) координаты, м		Метод определения координат характерной точки	Средняя квадратическая погрешность положения характерной точки (Mt), м	Описание обозначения точки на местности (при наличии)
	X	Y	X	Y			
1	2	3	4	5	6	7	8
72	-	-	434443.60	2227088.27	Картометрический метод	0.1	-
73	-	-	434445.94	2227090.21	Картометрический метод	0.1	-
74	-	-	434385.33	2227301.78	Картометрический метод	0.1	-
75	-	-	434394.20	2227308.12	Картометрический метод	0.1	-
76	-	-	434349.97	2227461.99	Картометрический метод	0.1	-
77	-	-	434392.74	2227487.81	Картометрический метод	0.1	-
78	-	-	434380.74	2227515.59	Картометрический метод	0.1	-
79	-	-	434382.22	2227516.32	Картометрический метод	0.1	-
80	-	-	434314.12	2227657.50	Картометрический метод	0.1	-
81	-	-	434274.30	2227744.29	Картометрический метод	0.1	-
82	-	-	434131.38	2228039.32	Картометрический метод	0.1	-
83	-	-	434097.58	2228109.05	Картометрический метод	0.1	-
84	-	-	434072.45	2228160.94	Картометрический метод	0.1	-
85	-	-	434062.62	2228156.44	Картометрический метод	0.1	-
86	-	-	434053.53	2228152.27	Картометрический метод	0.1	-
87	-	-	434049.96	2228150.64	Картометрический метод	0.1	-
88	-	-	433990.73	2228123.50	Картометрический метод	0.1	-
89	-	-	433777.24	2228025.68	Картометрический метод	0.1	-
90	-	-	433777.32	2228025.48	Картометрический метод	0.1	-
91	-	-	433757.26	2228017.48	Картометрический метод	0.1	-
92	-	-	433603.83	2228258.75	Картометрический метод	0.1	-
93	-	-	433521.82	2228366.16	Картометрический метод	0.1	-

2. Сведения о характерных точках границ объекта							
Обозначение характерных точек границ	Существующие координаты, м		Измененные (уточненные) координаты, м		Метод определения координат характерной точки	Средняя квадратическая погрешность положения характерной точки (Mt), м	Описание обозначения точки на местности (при наличии)
	X	Y	X	Y			
1	2	3	4	5	6	7	8
94	-	-	433509.31	2228349.47	Картометрический метод	0.1	-
95	-	-	433452.95	2228423.30	Картометрический метод	0.1	-
96	-	-	433387.90	2228376.02	Картометрический метод	0.1	-
97	-	-	433352.83	2228390.53	Картометрический метод	0.1	-
98	-	-	433323.75	2228367.47	Картометрический метод	0.1	-
99	-	-	433306.21	2228353.56	Картометрический метод	0.1	-
100	-	-	433272.72	2228280.00	Картометрический метод	0.1	-
101	-	-	433248.98	2228208.89	Картометрический метод	0.1	-
102	-	-	433110.00	2228205.75	Картометрический метод	0.1	-
103	-	-	433138.32	2228318.08	Картометрический метод	0.1	-
104	-	-	433165.99	2228427.80	Картометрический метод	0.1	-
105	-	-	433151.73	2228433.26	Картометрический метод	0.1	-
106	-	-	433140.52	2228437.52	Картометрический метод	0.1	-
107	-	-	433133.52	2228436.10	Картометрический метод	0.1	-
108	-	-	433121.97	2228433.73	Картометрический метод	0.1	-
109	-	-	433112.54	2228433.08	Картометрический метод	0.1	-
110	-	-	433072.46	2228436.54	Картометрический метод	0.1	-
111	-	-	433023.93	2228440.74	Картометрический метод	0.1	-
112	-	-	433045.32	2228560.63	Картометрический метод	0.1	-
113	-	-	433065.86	2228675.85	Картометрический метод	0.1	-
114	-	-	433050.17	2228686.40	Картометрический метод	0.1	-
115	-	-	432979.85	2228735.98	Картометрический метод	0.1	-
116	-	-	432980.07	2228736.30	Картометрический метод	0.1	-
117	-	-	432988.17	2228750.67	Картометрический метод	0.1	-
118	-	-	432789.41	2228884.32	Картометрический метод	0.1	-

2. Сведения о характерных точках границ объекта							
Обозначение характерных точек границ	Существующие координаты, м		Измененные (уточненные) координаты, м		Метод определения координат характерной точки	Средняя квадратическая погрешность положения характерной точки (Mt), м	Описание обозначения точки на местности (при наличии)
	X	Y	X	Y			
1	2	3	4	5	6	7	8
119	-	-	432679.65	2228956.92	Картометрический метод	0.1	-
120	-	-	432680.00	2228957.16	Картометрический метод	0.1	-
121	-	-	432668.42	2228967.87	Картометрический метод	0.1	-
122	-	-	432609.98	2228916.46	Картометрический метод	0.1	-
123	-	-	432586.98	2228886.54	Картометрический метод	0.1	-
124	-	-	432580.55	2228904.94	Картометрический метод	0.1	-
125	-	-	432574.48	2228907.86	Картометрический метод	0.1	-
126	-	-	432561.32	2228921.04	Картометрический метод	0.1	-
127	-	-	432486.40	2228915.21	Картометрический метод	0.1	-
128	-	-	432418.76	2228902.66	Картометрический метод	0.1	-
129	-	-	432407.73	2228917.26	Картометрический метод	0.1	-
130	-	-	432392.84	2228923.22	Картометрический метод	0.1	-
131	-	-	432376.80	2228924.22	Картометрический метод	0.1	-
132	-	-	432361.93	2228928.94	Картометрический метод	0.1	-
133	-	-	432343.44	2228928.67	Картометрический метод	0.1	-
134	-	-	432317.54	2228929.53	Картометрический метод	0.1	-
135	-	-	432304.52	2228924.99	Картометрический метод	0.1	-
136	-	-	432294.66	2228929.31	Картометрический метод	0.1	-
137	-	-	432279.98	2228921.41	Картометрический метод	0.1	-
138	-	-	432234.73	2228924.42	Картометрический метод	0.1	-
139	-	-	432234.51	2228911.92	Картометрический метод	0.1	-
140	-	-	432228.99	2228912.24	Картометрический метод	0.1	-
141	-	-	432207.97	2228916.86	Картометрический метод	0.1	-
142	-	-	432185.75	2228917.78	Картометрический метод	0.1	-
143	-	-	432172.21	2228916.35	Картометрический метод	0.1	-

2. Сведения о характерных точках границ объекта							
Обозначение характерных точек границ	Существующие координаты, м		Измененные (уточненные) координаты, м		Метод определения координат характерной точки	Средняя квадратическая погрешность положения характерной точки (Mt), м	Описание обозначения точки на местности (при наличии)
	X	Y	X	Y			
1	2	3	4	5	6	7	8
144	-	-	432162.28	2228921.14	Картометрический метод	0.1	-
145	-	-	432146.25	2228920.91	Картометрический метод	0.1	-
146	-	-	432128.98	2228920.66	Картометрический метод	0.1	-
147	-	-	432116.72	2228915.56	Картометрический метод	0.1	-
148	-	-	432100.69	2228915.32	Картометрический метод	0.1	-
149	-	-	432098.45	2228912.55	Картометрический метод	0.1	-
150	-	-	432087.06	2228913.15	Картометрический метод	0.1	-
151	-	-	432044.85	2228870.12	Картометрический метод	0.1	-
152	-	-	432044.39	2228841.59	Картометрический метод	0.1	-
153	-	-	432044.07	2228821.12	Картометрический метод	0.1	-
154	-	-	432044.25	2228808.97	Картометрический метод	0.1	-
155	-	-	432044.39	2228799.71	Картометрический метод	0.1	-
156	-	-	432054.01	2228762.70	Картометрический метод	0.1	-
157	-	-	432028.59	2228691.62	Картометрический метод	0.1	-
158	-	-	432005.13	2228628.99	Картометрический метод	0.1	-
159	-	-	431983.54	2228615.36	Картометрический метод	0.1	-
160	-	-	431923.44	2228577.42	Картометрический метод	0.1	-
161	-	-	431954.38	2228488.93	Картометрический метод	0.1	-
162	-	-	432029.27	2228462.27	Картометрический метод	0.1	-
163	-	-	432035.83	2228451.96	Картометрический метод	0.1	-
164	-	-	432043.43	2228437.26	Картометрический метод	0.1	-
165	-	-	432047.38	2228420.07	Картометрический метод	0.1	-
166	-	-	432045.51	2228378.10	Картометрический метод	0.1	-
167	-	-	432066.52	2228374.71	Картометрический метод	0.1	-
168	-	-	432073.14	2228368.14	Картометрический метод	0.1	-

2. Сведения о характерных точках границ объекта							
Обозначение характерных точек границ	Существующие координаты, м		Измененные (уточненные) координаты, м		Метод определения координат характерной точки	Средняя квадратическая погрешность положения характерной точки (Mt), м	Описание обозначения точки на местности (при наличии)
	X	Y	X	Y			
1	2	3	4	5	6	7	8
169	-	-	432102.19	2228238.02	Картометрический метод	0.1	-
170	-	-	432102.19	2228238.00	Картометрический метод	0.1	-
171	-	-	432094.06	2228204.99	Картометрический метод	0.1	-
172	-	-	432093.88	2228202.65	Картометрический метод	0.1	-
173	-	-	432089.38	2228139.74	Картометрический метод	0.1	-
174	-	-	431989.54	2228093.67	Картометрический метод	0.1	-
175	-	-	431956.79	2228034.72	Картометрический метод	0.1	-
176	-	-	431901.07	2227934.43	Картометрический метод	0.1	-
177	-	-	432161.44	2227758.21	Картометрический метод	0.1	-
178	-	-	432061.17	2227533.39	Картометрический метод	0.1	-
179	-	-	432206.54	2227446.57	Картометрический метод	0.1	-
180	-	-	432342.54	2227369.81	Картометрический метод	0.1	-
181	-	-	432415.40	2227381.66	Картометрический метод	0.1	-
182	-	-	432700.79	2227590.73	Картометрический метод	0.1	-
183	-	-	432704.21	2227592.25	Картометрический метод	0.1	-
184	-	-	432720.83	2227593.69	Картометрический метод	0.1	-
185	-	-	432763.87	2227631.02	Картометрический метод	0.1	-
186	-	-	432815.24	2227640.76	Картометрический метод	0.1	-
187	-	-	432866.04	2227679.92	Картометрический метод	0.1	-
188	-	-	432862.75	2227687.16	Картометрический метод	0.1	-
189	-	-	432907.89	2227687.37	Картометрический метод	0.1	-
190	-	-	432922.32	2227663.91	Картометрический метод	0.1	-
191	-	-	432929.98	2227585.92	Картометрический метод	0.1	-
192	-	-	432935.87	2227562.18	Картометрический метод	0.1	-
193	-	-	432934.15	2227491.17	Картометрический метод	0.1	-



2. Сведения о характерных точках границ объекта							
Обозначение характерных точек границ	Существующие координаты, м		Измененные (уточненные) координаты, м		Метод определения координат характерной точки	Средняя квадратическая погрешность положения характерной точки (Mt), м	Описание обозначения точки на местности (при наличии)
	X	Y	X	Y			
1	2	3	4	5	6	7	8
194	-	-	432923.77	2227458.61	Картометрический метод	0.1	-
195	-	-	432907.44	2227463.57	Картометрический метод	0.1	-
196	-	-	432903.01	2227455.54	Картометрический метод	0.1	-
197	-	-	432898.72	2227418.49	Картометрический метод	0.1	-
198	-	-	432909.42	2227405.24	Картометрический метод	0.1	-
199	-	-	432881.58	2227395.67	Картометрический метод	0.1	-
200	-	-	432858.60	2227379.00	Картометрический метод	0.1	-
201	-	-	432866.79	2227356.74	Картометрический метод	0.1	-
202	-	-	432870.27	2227345.43	Картометрический метод	0.1	-
203	-	-	432875.07	2227339.35	Картометрический метод	0.1	-
204	-	-	432901.35	2227335.25	Картометрический метод	0.1	-
205	-	-	432921.21	2227338.27	Картометрический метод	0.1	-
206	-	-	432936.23	2227345.62	Картометрический метод	0.1	-
207	-	-	432945.39	2227346.76	Картометрический метод	0.1	-
208	-	-	432954.29	2227341.56	Картометрический метод	0.1	-
209	-	-	432962.27	2227325.41	Картометрический метод	0.1	-
210	-	-	432977.59	2227310.51	Картометрический метод	0.1	-
211	-	-	432995.86	2227313.10	Картометрический метод	0.1	-
212	-	-	433009.08	2227301.88	Картометрический метод	0.1	-
213	-	-	433017.16	2227287.51	Картометрический метод	0.1	-
214	-	-	433019.95	2227267.73	Картометрический метод	0.1	-
215	-	-	433017.87	2227256.73	Картометрический метод	0.1	-
216	-	-	433026.29	2227235.52	Картометрический метод	0.1	-
217	-	-	433022.11	2227220.98	Картометрический метод	0.1	-
218	-	-	433020.47	2227202.93	Картометрический метод	0.1	-

2. Сведения о характерных точках границ объекта							
Обозначение характерных точек границ	Существующие координаты, м		Измененные (уточненные) координаты, м		Метод определения координат характерной точки	Средняя квадратическая погрешность положения характерной точки (Mt), м	Описание обозначения точки на местности (при наличии)
	X	Y	X	Y			
1	2	3	4	5	6	7	8
219	-	-	433016.15	2227192.90	Картометрический метод	0.1	-
220	-	-	433009.28	2227188.65	Картометрический метод	0.1	-
221	-	-	433001.94	2227188.38	Картометрический метод	0.1	-
222	-	-	432990.48	2227192.10	Картометрический метод	0.1	-
223	-	-	432987.57	2227190.24	Картометрический метод	0.1	-
224	-	-	432988.56	2227171.86	Картометрический метод	0.1	-
225	-	-	433006.23	2227156.04	Картометрический метод	0.1	-
226	-	-	433023.16	2227130.29	Картометрический метод	0.1	-
227	-	-	433037.69	2227115.05	Картометрический метод	0.1	-
228	-	-	433043.08	2227114.11	Картометрический метод	0.1	-
229	-	-	433050.28	2227119.65	Картометрический метод	0.1	-
230	-	-	433055.52	2227121.03	Картометрический метод	0.1	-
231	-	-	433062.96	2227118.25	Картометрический метод	0.1	-
232	-	-	433069.30	2227111.84	Картометрический метод	0.1	-
233	-	-	433070.80	2227102.87	Картометрический метод	0.1	-
234	-	-	433067.68	2227094.32	Картометрический метод	0.1	-
235	-	-	433057.89	2227081.03	Картометрический метод	0.1	-
236	-	-	433038.46	2227061.98	Картометрический метод	0.1	-
237	-	-	433028.94	2227054.14	Картометрический метод	0.1	-
238	-	-	433027.84	2227051.69	Картометрический метод	0.1	-
239	-	-	433031.86	2227045.31	Картометрический метод	0.1	-
240	-	-	433033.86	2227039.41	Картометрический метод	0.1	-
241	-	-	433032.64	2227031.63	Картометрический метод	0.1	-
242	-	-	433029.19	2227025.72	Картометрический метод	0.1	-
243	-	-	433024.03	2227022.51	Картометрический метод	0.1	-

2. Сведения о характерных точках границ объекта							
Обозначение характерных точек границ	Существующие координаты, м		Измененные (уточненные) координаты, м		Метод определения координат характерной точки	Средняя квадратическая погрешность положения характерной точки (Mt), м	Описание обозначения точки на местности (при наличии)
	X	Y	X	Y			
1	2	3	4	5	6	7	8
244	-	-	433013.31	2227021.53	Картометрический метод	0.1	-
245	-	-	433013.51	2227019.88	Картометрический метод	0.1	-
246	-	-	433031.67	2227010.35	Картометрический метод	0.1	-
247	-	-	433048.06	2227004.61	Картометрический метод	0.1	-
248	-	-	433078.00	2226999.14	Картометрический метод	0.1	-
249	-	-	433091.58	2227001.85	Картометрический метод	0.1	-
250	-	-	433102.73	2227004.23	Картометрический метод	0.1	-
251	-	-	433116.77	2227004.67	Картометрический метод	0.1	-
252	-	-	433120.27	2227006.31	Картометрический метод	0.1	-
253	-	-	433129.23	2227022.93	Картометрический метод	0.1	-
254	-	-	433139.98	2227029.67	Картометрический метод	0.1	-
255	-	-	433155.50	2227030.67	Картометрический метод	0.1	-
256	-	-	433152.52	2227034.12	Картометрический метод	0.1	-
257	-	-	433137.06	2227041.42	Картометрический метод	0.1	-
258	-	-	433131.44	2227046.47	Картометрический метод	0.1	-
259	-	-	433127.60	2227053.81	Картометрический метод	0.1	-
260	-	-	433127.15	2227061.13	Картометрический метод	0.1	-
261	-	-	433128.31	2227069.27	Картометрический метод	0.1	-
262	-	-	433131.55	2227075.26	Картометрический метод	0.1	-
263	-	-	433137.63	2227079.89	Картометрический метод	0.1	-
264	-	-	433156.40	2227087.66	Картометрический метод	0.1	-
265	-	-	433168.35	2227089.05	Картометрический метод	0.1	-
266	-	-	433188.06	2227085.07	Картометрический метод	0.1	-
267	-	-	433218.90	2227062.14	Картометрический метод	0.1	-
268	-	-	433233.65	2227047.28	Картометрический метод	0.1	-

2. Сведения о характерных точках границ объекта							
Обозначение характерных точек границ	Существующие координаты, м		Измененные (уточненные) координаты, м		Метод определения координат характерной точки	Средняя квадратическая погрешность положения характерной точки (Mt), м	Описание обозначения точки на местности (при наличии)
	X	Y	X	Y			
1	2	3	4	5	6	7	8
269	-	-	433238.12	2227038.84	Картометрический метод	0.1	-
270	-	-	433239.72	2227027.78	Картометрический метод	0.1	-
271	-	-	433236.01	2227020.13	Картометрический метод	0.1	-
272	-	-	433241.18	2227018.35	Картометрический метод	0.1	-
273	-	-	433257.81	2227016.62	Картометрический метод	0.1	-
274	-	-	433269.02	2227017.06	Картометрический метод	0.1	-
275	-	-	433280.11	2227018.11	Картометрический метод	0.1	-
276	-	-	433286.20	2227014.93	Картометрический метод	0.1	-
277	-	-	433298.22	2226997.07	Картометрический метод	0.1	-
278	-	-	433302.07	2226986.41	Картометрический метод	0.1	-
279	-	-	433303.92	2226967.14	Картометрический метод	0.1	-
280	-	-	433300.09	2226957.82	Картометрический метод	0.1	-
281	-	-	433290.44	2226951.13	Картометрический метод	0.1	-
282	-	-	433285.33	2226943.23	Картометрический метод	0.1	-
283	-	-	433276.10	2226936.18	Картометрический метод	0.1	-
284	-	-	433281.11	2226932.15	Картометрический метод	0.1	-
285	-	-	433290.18	2226927.75	Картометрический метод	0.1	-
286	-	-	433297.31	2226920.10	Картометрический метод	0.1	-
287	-	-	433303.62	2226899.47	Картометрический метод	0.1	-
288	-	-	433313.69	2226890.74	Картометрический метод	0.1	-
289	-	-	433335.48	2226881.84	Картометрический метод	0.1	-
290	-	-	433352.96	2226869.34	Картометрический метод	0.1	-
291	-	-	433365.92	2226862.76	Картометрический метод	0.1	-
292	-	-	433382.74	2226866.76	Картометрический метод	0.1	-
293	-	-	433394.06	2226871.04	Картометрический метод	0.1	-



2. Сведения о характерных точках границ объекта							
Обозначение характерных точек границ	Существующие координаты, м		Измененные (уточненные) координаты, м		Метод определения координат характерной точки	Средняя квадратическая погрешность положения характерной точки (Mt), м	Описание обозначения точки на местности (при наличии)
	X	Y	X	Y			
1	2	3	4	5	6	7	8
294	-	-	433400.85	2226870.41	Картометрический метод	0.1	-
295	-	-	433418.34	2226859.20	Картометрический метод	0.1	-
296	-	-	433432.57	2226843.47	Картометрический метод	0.1	-
297	-	-	433448.14	2226821.81	Картометрический метод	0.1	-
298	-	-	433455.73	2226805.95	Картометрический метод	0.1	-
299	-	-	433454.54	2226783.31	Картометрический метод	0.1	-
300	-	-	433467.02	2226767.85	Картометрический метод	0.1	-
301	-	-	433472.71	2226768.30	Картометрический метод	0.1	-
302	-	-	433477.05	2226765.43	Картометрический метод	0.1	-
303	-	-	433488.41	2226746.64	Картометрический метод	0.1	-
304	-	-	433514.02	2226736.75	Картометрический метод	0.1	-
305	-	-	433511.06	2226730.42	Картометрический метод	0.1	-
306	-	-	433513.19	2226730.15	Картометрический метод	0.1	-
307	-	-	433517.76	2226730.04	Картометрический метод	0.1	-
308	-	-	433520.81	2226730.40	Картометрический метод	0.1	-
309	-	-	433522.10	2226730.56	Картометрический метод	0.1	-
310	-	-	433526.16	2226731.47	Картометрический метод	0.1	-
311	-	-	433532.11	2226733.47	Картометрический метод	0.1	-
312	-	-	433538.70	2226735.53	Картометрический метод	0.1	-
313	-	-	433542.29	2226736.39	Картометрический метод	0.1	-
314	-	-	433545.70	2226736.78	Картометрический метод	0.1	-
315	-	-	433547.42	2226736.74	Картометрический метод	0.1	-
316	-	-	433550.05	2226736.58	Картометрический метод	0.1	-
317	-	-	433554.11	2226735.90	Картометрический метод	0.1	-
318	-	-	433558.30	2226734.84	Картометрический метод	0.1	-

2. Сведения о характерных точках границ объекта							
Обозначение характерных точек границ	Существующие координаты, м		Измененные (уточненные) координаты, м		Метод определения координат характерной точки	Средняя квадратическая погрешность положения характерной точки (Mt), м	Описание обозначения точки на местности (при наличии)
	X	Y	X	Y			
1	2	3	4	5	6	7	8
319	-	-	433560.99	2226734.05	Картометрический метод	0.1	-
320	-	-	433566.94	2226732.28	Картометрический метод	0.1	-
321	-	-	433573.18	2226730.11	Картометрический метод	0.1	-
322	-	-	433582.64	2226726.55	Картометрический метод	0.1	-
323	-	-	433590.43	2226723.33	Картометрический метод	0.1	-
324	-	-	433594.90	2226721.22	Картометрический метод	0.1	-
325	-	-	433596.91	2226720.25	Картометрический метод	0.1	-
326	-	-	433602.63	2226717.38	Картометрический метод	0.1	-
327	-	-	433613.62	2226711.80	Картометрический метод	0.1	-
328	-	-	433618.55	2226709.20	Картометрический метод	0.1	-
329	-	-	433619.50	2226708.75	Картометрический метод	0.1	-
330	-	-	433621.04	2226708.01	Картометрический метод	0.1	-
331	-	-	433626.90	2226705.20	Картометрический метод	0.1	-
332	-	-	433633.41	2226702.55	Картометрический метод	0.1	-
333	-	-	433634.86	2226701.95	Картометрический метод	0.1	-
334	-	-	433635.63	2226701.70	Картометрический метод	0.1	-
335	-	-	433637.15	2226701.15	Картометрический метод	0.1	-
336	-	-	433642.87	2226699.15	Картометрический метод	0.1	-
337	-	-	433646.43	2226697.52	Картометрический метод	0.1	-
338	-	-	433647.83	2226696.65	Картометрический метод	0.1	-
339	-	-	433649.17	2226695.74	Картометрический метод	0.1	-
340	-	-	433651.17	2226693.96	Картометрический метод	0.1	-
341	-	-	433652.51	2226692.37	Картометрический метод	0.1	-
342	-	-	433654.61	2226689.14	Картометрический метод	0.1	-
343	-	-	433656.55	2226685.18	Картометрический метод	0.1	-

2. Сведения о характерных точках границ объекта							
Обозначение характерных точек границ	Существующие координаты, м		Измененные (уточненные) координаты, м		Метод определения координат характерной точки	Средняя квадратическая погрешность положения характерной точки (Mt), м	Описание обозначения точки на местности (при наличии)
	X	Y	X	Y			
1	2	3	4	5	6	7	8
344	-	-	433658.01	2226681.04	Картометрический метод	0.1	-
345	-	-	433660.20	2226673.27	Картометрический метод	0.1	-
346	-	-	433660.80	2226671.14	Картометрический метод	0.1	-
347	-	-	433660.97	2226670.53	Картометрический метод	0.1	-
348	-	-	433661.13	2226669.61	Картометрический метод	0.1	-
349	-	-	433661.07	2226668.63	Картометрический метод	0.1	-
350	-	-	433660.81	2226667.74	Картометрический метод	0.1	-
351	-	-	433660.33	2226666.83	Картометрический метод	0.1	-
352	-	-	433659.33	2226665.53	Картометрический метод	0.1	-
353	-	-	433657.68	2226663.56	Картометрический метод	0.1	-
354	-	-	433656.35	2226661.59	Картометрический метод	0.1	-
355	-	-	433656.16	2226661.24	Картометрический метод	0.1	-
356	-	-	433655.91	2226660.61	Картометрический метод	0.1	-
357	-	-	433655.69	2226659.57	Картометрический метод	0.1	-
358	-	-	433655.68	2226657.43	Картометрический метод	0.1	-
359	-	-	433656.01	2226656.14	Картометрический метод	0.1	-
360	-	-	433656.24	2226655.31	Картометрический метод	0.1	-
361	-	-	433656.33	2226655.06	Картометрический метод	0.1	-
362	-	-	433656.96	2226653.93	Картометрический метод	0.1	-
363	-	-	433657.65	2226652.81	Картометрический метод	0.1	-
364	-	-	433658.40	2226651.59	Картометрический метод	0.1	-
365	-	-	433658.71	2226650.92	Картометрический метод	0.1	-
366	-	-	433658.85	2226650.53	Картометрический метод	0.1	-
367	-	-	433659.08	2226649.82	Картометрический метод	0.1	-
368	-	-	433659.35	2226647.72	Картометрический метод	0.1	-

2. Сведения о характерных точках границ объекта							
Обозначение характерных точек границ	Существующие координаты, м		Измененные (уточненные) координаты, м		Метод определения координат характерной точки	Средняя квадратическая погрешность положения характерной точки (Mt), м	Описание обозначения точки на местности (при наличии)
	X	Y	X	Y			
1	2	3	4	5	6	7	8
369	-	-	433659.51	2226645.45	Картометрический метод	0.1	-
370	-	-	433659.76	2226643.60	Картометрический метод	0.1	-
371	-	-	433659.98	2226642.70	Картометрический метод	0.1	-
372	-	-	433660.23	2226642.26	Картометрический метод	0.1	-
373	-	-	433660.52	2226641.70	Картометрический метод	0.1	-
374	-	-	433661.40	2226640.58	Картометрический метод	0.1	-
375	-	-	433662.18	2226639.56	Картометрический метод	0.1	-
376	-	-	433662.75	2226638.86	Картометрический метод	0.1	-
377	-	-	433663.10	2226638.39	Картометрический метод	0.1	-
378	-	-	433664.09	2226636.66	Картометрический метод	0.1	-
379	-	-	433664.81	2226634.70	Картометрический метод	0.1	-
380	-	-	433665.26	2226632.78	Картометрический метод	0.1	-
381	-	-	433665.45	2226630.70	Картометрический метод	0.1	-
382	-	-	433665.47	2226628.46	Картометрический метод	0.1	-
383	-	-	433665.27	2226626.20	Картометрический метод	0.1	-
384	-	-	433664.60	2226621.91	Картометрический метод	0.1	-
385	-	-	433663.64	2226617.67	Картометрический метод	0.1	-
386	-	-	433662.06	2226611.03	Картометрический метод	0.1	-
387	-	-	433659.79	2226600.83	Картометрический метод	0.1	-
388	-	-	433659.09	2226596.61	Картометрический метод	0.1	-
389	-	-	433658.63	2226592.86	Картометрический метод	0.1	-
390	-	-	433658.34	2226588.16	Картометрический метод	0.1	-
391	-	-	433658.37	2226584.31	Картометрический метод	0.1	-
392	-	-	433658.54	2226578.49	Картометрический метод	0.1	-
393	-	-	433658.54	2226576.02	Картометрический метод	0.1	-



2. Сведения о характерных точках границ объекта							
Обозначение характерных точек границ	Существующие координаты, м		Измененные (уточненные) координаты, м		Метод определения координат характерной точки	Средняя квадратическая погрешность положения характерной точки (Mt), м	Описание обозначения точки на местности (при наличии)
	X	Y	X	Y			
1	2	3	4	5	6	7	8
394	-	-	433658.48	2226574.72	Картометрический метод	0.1	-
395	-	-	433658.30	2226572.27	Картометрический метод	0.1	-
396	-	-	433657.92	2226569.69	Картометрический метод	0.1	-
397	-	-	433657.63	2226568.09	Картометрический метод	0.1	-
398	-	-	433657.04	2226565.65	Картометрический метод	0.1	-
399	-	-	433656.53	2226563.99	Картометрический метод	0.1	-
400	-	-	433655.12	2226560.25	Картометрический метод	0.1	-
401	-	-	433653.10	2226556.17	Картометрический метод	0.1	-
402	-	-	433651.03	2226552.74	Картометрический метод	0.1	-
403	-	-	433648.25	2226548.77	Картометрический метод	0.1	-
404	-	-	433645.74	2226545.69	Картометрический метод	0.1	-
405	-	-	433642.61	2226542.24	Картометрический метод	0.1	-
406	-	-	433640.40	2226539.95	Картометрический метод	0.1	-
407	-	-	433638.63	2226538.33	Картометрический метод	0.1	-
408	-	-	433636.84	2226536.68	Картометрический метод	0.1	-
409	-	-	433634.81	2226534.95	Картометрический метод	0.1	-
410	-	-	433633.36	2226533.85	Картометрический метод	0.1	-
411	-	-	433630.93	2226532.03	Картометрический метод	0.1	-
412	-	-	433628.28	2226530.40	Картометрический метод	0.1	-
413	-	-	433626.89	2226529.64	Картометрический метод	0.1	-
414	-	-	433626.33	2226529.33	Картометрический метод	0.1	-
415	-	-	433623.65	2226528.12	Картометрический метод	0.1	-
416	-	-	433619.56	2226526.86	Картометрический метод	0.1	-
417	-	-	433613.66	2226525.47	Картометрический метод	0.1	-
418	-	-	433610.18	2226524.69	Картометрический метод	0.1	-

2. Сведения о характерных точках границ объекта							
Обозначение характерных точек границ	Существующие координаты, м		Измененные (уточненные) координаты, м		Метод определения координат характерной точки	Средняя квадратическая погрешность положения характерной точки (Mt), м	Описание обозначения точки на местности (при наличии)
	X	Y	X	Y			
1	2	3	4	5	6	7	8
419	-	-	433609.10	2226524.46	Картометрический метод	0.1	-
420	-	-	433607.32	2226524.07	Картометрический метод	0.1	-
421	-	-	433604.69	2226523.63	Картометрический метод	0.1	-
422	-	-	433603.03	2226523.41	Картометрический метод	0.1	-
423	-	-	433601.60	2226523.39	Картометрический метод	0.1	-
424	-	-	433600.83	2226523.44	Картометрический метод	0.1	-
425	-	-	433600.32	2226523.53	Картометрический метод	0.1	-
426	-	-	433599.15	2226523.81	Картометрический метод	0.1	-
427	-	-	433597.04	2226524.52	Картометрический метод	0.1	-
428	-	-	433595.09	2226525.36	Картометрический метод	0.1	-
429	-	-	433592.79	2226526.38	Картометрический метод	0.1	-
430	-	-	433591.87	2226526.81	Картометрический метод	0.1	-
431	-	-	433591.35	2226527.01	Картометрический метод	0.1	-
432	-	-	433588.65	2226527.81	Картометрический метод	0.1	-
433	-	-	433587.05	2226528.25	Картометрический метод	0.1	-
434	-	-	433583.25	2226528.82	Картометрический метод	0.1	-
435	-	-	433579.57	2226528.96	Картометрический метод	0.1	-
436	-	-	433578.19	2226528.97	Картометрический метод	0.1	-
437	-	-	433574.81	2226528.69	Картометрический метод	0.1	-
438	-	-	433570.74	2226527.94	Картометрический метод	0.1	-
439	-	-	433568.45	2226527.23	Картометрический метод	0.1	-
440	-	-	433566.61	2226526.34	Картометрический метод	0.1	-
441	-	-	433564.95	2226525.43	Картометрический метод	0.1	-
442	-	-	433563.14	2226524.10	Картометрический метод	0.1	-
443	-	-	433561.14	2226522.08	Картометрический метод	0.1	-

2. Сведения о характерных точках границ объекта							
Обозначение характерных точек границ	Существующие координаты, м		Измененные (уточненные) координаты, м		Метод определения координат характерной точки	Средняя квадратическая погрешность положения характерной точки (Mt), м	Описание обозначения точки на местности (при наличии)
	X	Y	X	Y			
1	2	3	4	5	6	7	8
444	-	-	433559.53	2226519.93	Картометрический метод	0.1	-
445	-	-	433558.10	2226517.58	Картометрический метод	0.1	-
446	-	-	433557.24	2226515.61	Картометрический метод	0.1	-
447	-	-	433556.63	2226513.86	Картометрический метод	0.1	-
448	-	-	433556.41	2226513.16	Картометрический метод	0.1	-
449	-	-	433555.74	2226509.45	Картометрический метод	0.1	-
450	-	-	433555.66	2226505.16	Картометрический метод	0.1	-
451	-	-	433556.02	2226501.04	Картометрический метод	0.1	-
452	-	-	433556.33	2226498.96	Картометрический метод	0.1	-
453	-	-	433556.75	2226496.80	Картометрический метод	0.1	-
454	-	-	433557.80	2226492.48	Картометрический метод	0.1	-
455	-	-	433560.32	2226484.77	Картометрический метод	0.1	-
456	-	-	433561.70	2226480.46	Картометрический метод	0.1	-
457	-	-	433562.54	2226478.04	Картометрический метод	0.1	-
458	-	-	433561.89	2226472.12	Картометрический метод	0.1	-
459	-	-	433561.77	2226471.85	Картометрический метод	0.1	-
460	-	-	433561.49	2226471.09	Картометрический метод	0.1	-
461	-	-	433560.71	2226468.48	Картометрический метод	0.1	-
462	-	-	433559.94	2226465.57	Картометрический метод	0.1	-
463	-	-	433557.96	2226458.15	Картометрический метод	0.1	-
464	-	-	433557.93	2226457.85	Картометрический метод	0.1	-
465	-	-	433556.94	2226454.90	Картометрический метод	0.1	-
466	-	-	433556.38	2226453.95	Картометрический метод	0.1	-
467	-	-	433555.71	2226452.73	Картометрический метод	0.1	-
468	-	-	433553.34	2226447.23	Картометрический метод	0.1	-

2. Сведения о характерных точках границ объекта							
Обозначение характерных точек границ	Существующие координаты, м		Измененные (уточненные) координаты, м		Метод определения координат характерной точки	Средняя квадратическая погрешность положения характерной точки (Mt), м	Описание обозначения точки на местности (при наличии)
	X	Y	X	Y			
1	2	3	4	5	6	7	8
469	-	-	433551.77	2226443.16	Картометрический метод	0.1	-
470	-	-	433550.47	2226439.47	Картометрический метод	0.1	-
471	-	-	433546.23	2226432.75	Картометрический метод	0.1	-
472	-	-	433545.26	2226430.44	Картометрический метод	0.1	-
473	-	-	433551.33	2226430.24	Картометрический метод	0.1	-
474	-	-	433595.25	2226428.95	Картометрический метод	0.1	-
475	-	-	433599.86	2226428.81	Картометрический метод	0.1	-
476	-	-	433616.18	2226428.32	Картометрический метод	0.1	-
477	-	-	433653.14	2226427.25	Картометрический метод	0.1	-
478	-	-	433674.43	2226426.62	Картометрический метод	0.1	-
479	-	-	433679.98	2226426.45	Картометрический метод	0.1	-
480	-	-	433768.92	2226423.82	Картометрический метод	0.1	-
481	-	-	433830.29	2226423.48	Картометрический метод	0.1	-
482	-	-	433834.08	2226423.46	Картометрический метод	0.1	-
483	-	-	433834.72	2226423.46	Картометрический метод	0.1	-
484	-	-	433840.46	2226423.41	Картометрический метод	0.1	-
485	-	-	433851.51	2226423.32	Картометрический метод	0.1	-
486	-	-	433847.95	2226413.03	Картометрический метод	0.1	-
487	-	-	433850.32	2226411.71	Картометрический метод	0.1	-
488	-	-	433863.12	2226409.00	Картометрический метод	0.1	-
489	-	-	433868.34	2226409.56	Картометрический метод	0.1	-
490	-	-	433873.25	2226423.86	Картометрический метод	0.1	-
491	-	-	433885.73	2226424.93	Картометрический метод	0.1	-
492	-	-	433889.68	2226425.26	Картометрический метод	0.1	-
493	-	-	433889.69	2226425.26	Картометрический метод	0.1	-



2. Сведения о характерных точках границ объекта							
Обозначение характерных точек границ	Существующие координаты, м		Измененные (уточненные) координаты, м		Метод определения координат характерной точки	Средняя квадратическая погрешность положения характерной точки (Mt), м	Описание обозначения точки на местности (при наличии)
	X	Y	X	Y			
1	2	3	4	5	6	7	8
494	-	-	433944.65	2226429.92	Картометрический метод	0.1	-
495	-	-	434000.90	2226433.85	Картометрический метод	0.1	-
496	-	-	434039.46	2226464.58	Картометрический метод	0.1	-
497	-	-	434220.92	2226491.78	Картометрический метод	0.1	-
498	-	-	434243.67	2226482.71	Картометрический метод	0.1	-
499	-	-	434266.82	2226473.72	Картометрический метод	0.1	-
500	-	-	434419.81	2226511.49	Картометрический метод	0.1	-
501	-	-	434426.08	2226521.82	Картометрический метод	0.1	-
502	-	-	434468.16	2226535.49	Картометрический метод	0.1	-
503	-	-	434457.07	2226581.44	Картометрический метод	0.1	-
504	-	-	434458.04	2226680.57	Картометрический метод	0.1	-
505	-	-	434457.40	2226755.02	Картометрический метод	0.1	-
506	-	-	434408.51	2226868.51	Картометрический метод	0.1	-
507	-	-	434362.06	2226976.14	Картометрический метод	0.1	-
508	-	-	434360.68	2226979.56	Картометрический метод	0.1	-
509	-	-	434356.54	2226989.17	Картометрический метод	0.1	-
510	-	-	434353.84	2226995.42	Картометрический метод	0.1	-
511	-	-	434345.63	2227014.49	Картометрический метод	0.1	-
512	-	-	434333.69	2227042.19	Картометрический метод	0.1	-
513	-	-	434458.10	2227047.76	Картометрический метод	0.1	-
514	-	-	434472.06	2227048.39	Картометрический метод	0.1	-
515	-	-	434497.85	2227049.54	Картометрический метод	0.1	-
72	-	-	434443.60	2227088.27	Картометрический метод	0.1	-
45	-	-	433429.85	2229461.38	Картометрический метод	0.1	-
46	-	-	433356.00	2229440.54	Картометрический метод	0.1	-

2. Сведения о характерных точках границ объекта							
Обозначение характерных точек границ	Существующие координаты, м		Измененные (уточненные) координаты, м		Метод определения координат характерной точки	Средняя квадратическая погрешность положения характерной точки (Mt), м	Описание обозначения точки на местности (при наличии)
	X	Y	X	Y			
1	2	3	4	5	6	7	8
47	-	-	433357.09	2229436.94	Картометрический метод	0.1	-
48	-	-	433276.22	2229414.91	Картометрический метод	0.1	-
49	-	-	433268.16	2229411.80	Картометрический метод	0.1	-
50	-	-	433237.61	2229402.55	Картометрический метод	0.1	-
51	-	-	433231.67	2229400.92	Картометрический метод	0.1	-
52	-	-	433166.95	2229332.37	Картометрический метод	0.1	-
53	-	-	433146.11	2229302.96	Картометрический метод	0.1	-
54	-	-	433111.67	2229255.29	Картометрический метод	0.1	-
55	-	-	433144.76	2229230.68	Картометрический метод	0.1	-
56	-	-	433154.39	2229224.08	Картометрический метод	0.1	-
57	-	-	433250.78	2229153.00	Картометрический метод	0.1	-
58	-	-	433330.09	2229095.06	Картометрический метод	0.1	-
59	-	-	433332.94	2229099.39	Картометрический метод	0.1	-
60	-	-	433344.67	2229090.70	Картометрический метод	0.1	-
61	-	-	433341.94	2229086.54	Картометрический метод	0.1	-
62	-	-	433351.72	2229079.47	Картометрический метод	0.1	-
63	-	-	433354.12	2229079.02	Картометрический метод	0.1	-
64	-	-	433356.38	2229079.89	Картометрический метод	0.1	-
65	-	-	433434.88	2229121.46	Картометрический метод	0.1	-
66	-	-	433482.95	2229187.68	Картометрический метод	0.1	-
67	-	-	433550.07	2229195.10	Картометрический метод	0.1	-
68	-	-	433558.85	2229197.42	Картометрический метод	0.1	-
69	-	-	433646.34	2229303.97	Картометрический метод	0.1	-
70	-	-	433509.92	2229401.24	Картометрический метод	0.1	-
71	-	-	433471.36	2229430.75	Картометрический метод	0.1	-

2. Сведения о характерных точках границ объекта							
Обозначение характерных точек границ	Существующие координаты, м		Измененные (уточненные) координаты, м		Метод определения координат характерной точки	Средняя квадратическая погрешность положения характерной точки (Mt), м	Описание обозначения точки на местности (при наличии)
	X	Y	X	Y			
1	2	3	4	5	6	7	8
45	-	-	433429.85	2229461.38	Картометрический метод	0.1	-
1	-	-	433478.21	2226479.24	Картометрический метод	0.1	-
2	-	-	433466.98	2226490.87	Картометрический метод	0.1	-
3	-	-	433458.41	2226501.51	Картометрический метод	0.1	-
4	-	-	433455.04	2226512.41	Картометрический метод	0.1	-
5	-	-	433456.24	2226529.14	Картометрический метод	0.1	-
6	-	-	433448.45	2226538.46	Картометрический метод	0.1	-
7	-	-	433426.36	2226641.32	Картометрический метод	0.1	-
8	-	-	433415.03	2226654.75	Картометрический метод	0.1	-
9	-	-	433402.62	2226681.57	Картометрический метод	0.1	-
10	-	-	433390.86	2226699.25	Картометрический метод	0.1	-
11	-	-	433374.39	2226706.25	Картометрический метод	0.1	-
12	-	-	433359.43	2226712.06	Картометрический метод	0.1	-
13	-	-	433349.63	2226702.35	Картометрический метод	0.1	-
14	-	-	433351.47	2226696.13	Картометрический метод	0.1	-
15	-	-	433363.22	2226667.52	Картометрический метод	0.1	-
16	-	-	433361.80	2226656.04	Картометрический метод	0.1	-
17	-	-	433342.45	2226646.40	Картометрический метод	0.1	-
18	-	-	433338.30	2226634.57	Картометрический метод	0.1	-
19	-	-	433347.13	2226598.09	Картометрический метод	0.1	-
20	-	-	433336.66	2226584.16	Картометрический метод	0.1	-
21	-	-	433334.62	2226581.28	Картометрический метод	0.1	-
22	-	-	433349.45	2226574.46	Картометрический метод	0.1	-
23	-	-	433305.96	2226560.14	Картометрический метод	0.1	-
24	-	-	433297.85	2226554.07	Картометрический метод	0.1	-






2. Сведения о характерных точках границ объекта							
Обозначение характерных точек границ	Существующие координаты, м		Измененные (уточненные) координаты, м		Метод определения координат характерной точки	Средняя квадратическая погрешность положения характерной точки (Mt), м	Описание обозначения точки на местности (при наличии)
	X	Y	X	Y			
1	2	3	4	5	6	7	8
25	-	-	433284.28	2226534.95	Картометрический метод	0.1	-
26	-	-	433283.40	2226533.70	Картометрический метод	0.1	-
27	-	-	433259.05	2226498.91	Картометрический метод	0.1	-
28	-	-	433259.50	2226470.54	Картометрический метод	0.1	-
29	-	-	433259.06	2226455.56	Картометрический метод	0.1	-
30	-	-	433258.58	2226438.87	Картометрический метод	0.1	-
31	-	-	433439.31	2226433.54	Картометрический метод	0.1	-
32	-	-	433476.07	2226432.46	Картометрический метод	0.1	-
1	-	-	433478.21	2226479.24	Картометрический метод	0.1	-
33	-	-	433437.71	2226719.24	Картометрический метод	0.1	-
34	-	-	433432.20	2226704.10	Картометрический метод	0.1	-
35	-	-	433423.84	2226681.15	Картометрический метод	0.1	-
36	-	-	433431.45	2226641.96	Картометрический метод	0.1	-
37	-	-	433433.62	2226630.80	Картометрический метод	0.1	-
38	-	-	433476.17	2226506.70	Картометрический метод	0.1	-
39	-	-	433498.50	2226474.38	Картометрический метод	0.1	-
40	-	-	433513.58	2226475.56	Картометрический метод	0.1	-
41	-	-	433571.43	2226594.47	Картометрический метод	0.1	-
42	-	-	433557.74	2226659.57	Картометрический метод	0.1	-
43	-	-	433531.42	2226691.90	Картометрический метод	0.1	-
44	-	-	433458.91	2226731.92	Картометрический метод	0.1	-
33	-	-	433437.71	2226719.24	Картометрический метод	0.1	-

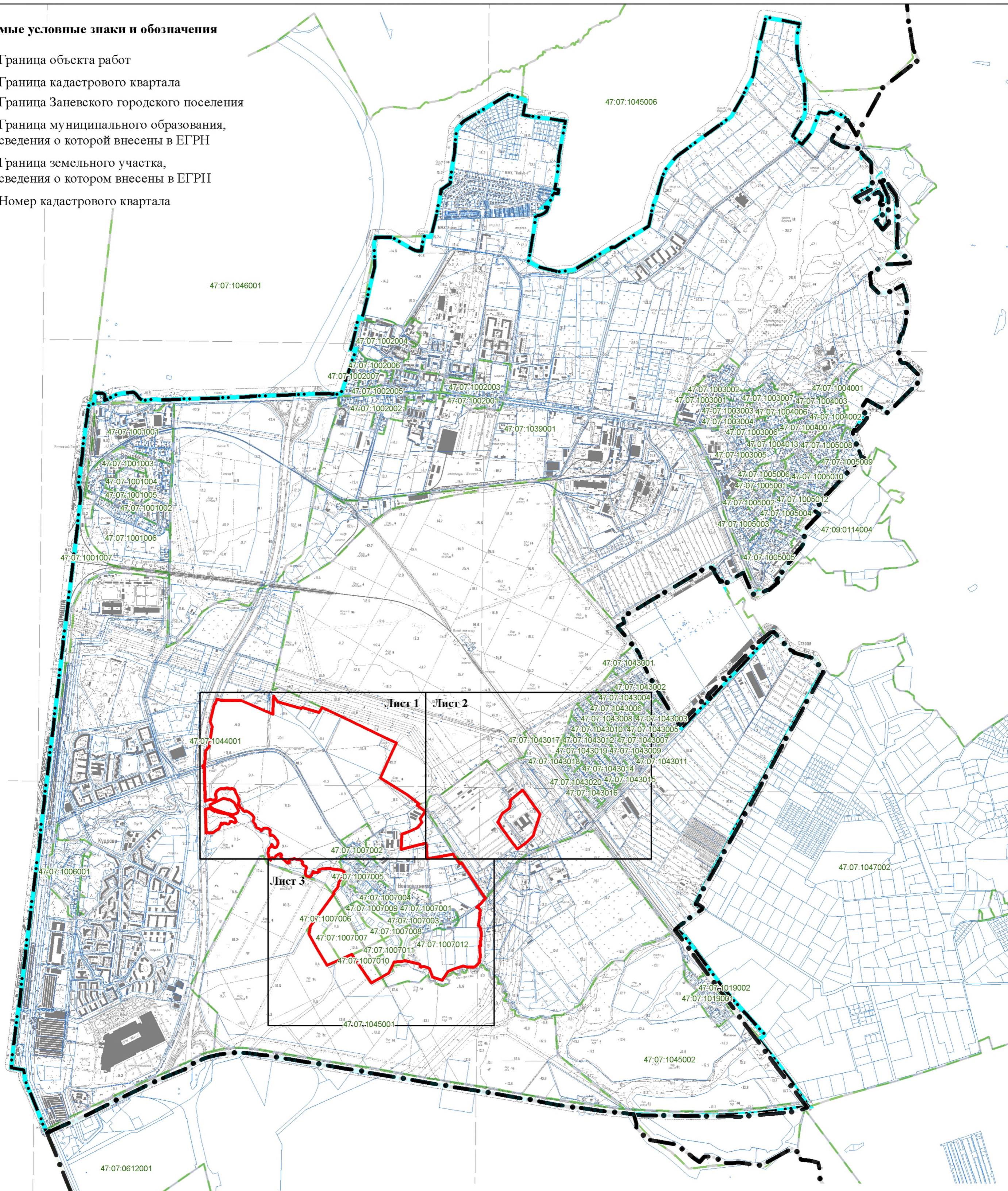




План границ объекта

Используемые условные знаки и обозначения

-  Граница объекта работ
-  Граница кадастрового квартала
-  Граница Заневского городского поселения
-  Граница муниципального образования, сведения о которой внесены в ЕГРН
-  Граница земельного участка, сведения о котором внесены в ЕГРН
- 47:07:1046001** Номер кадастрового квартала



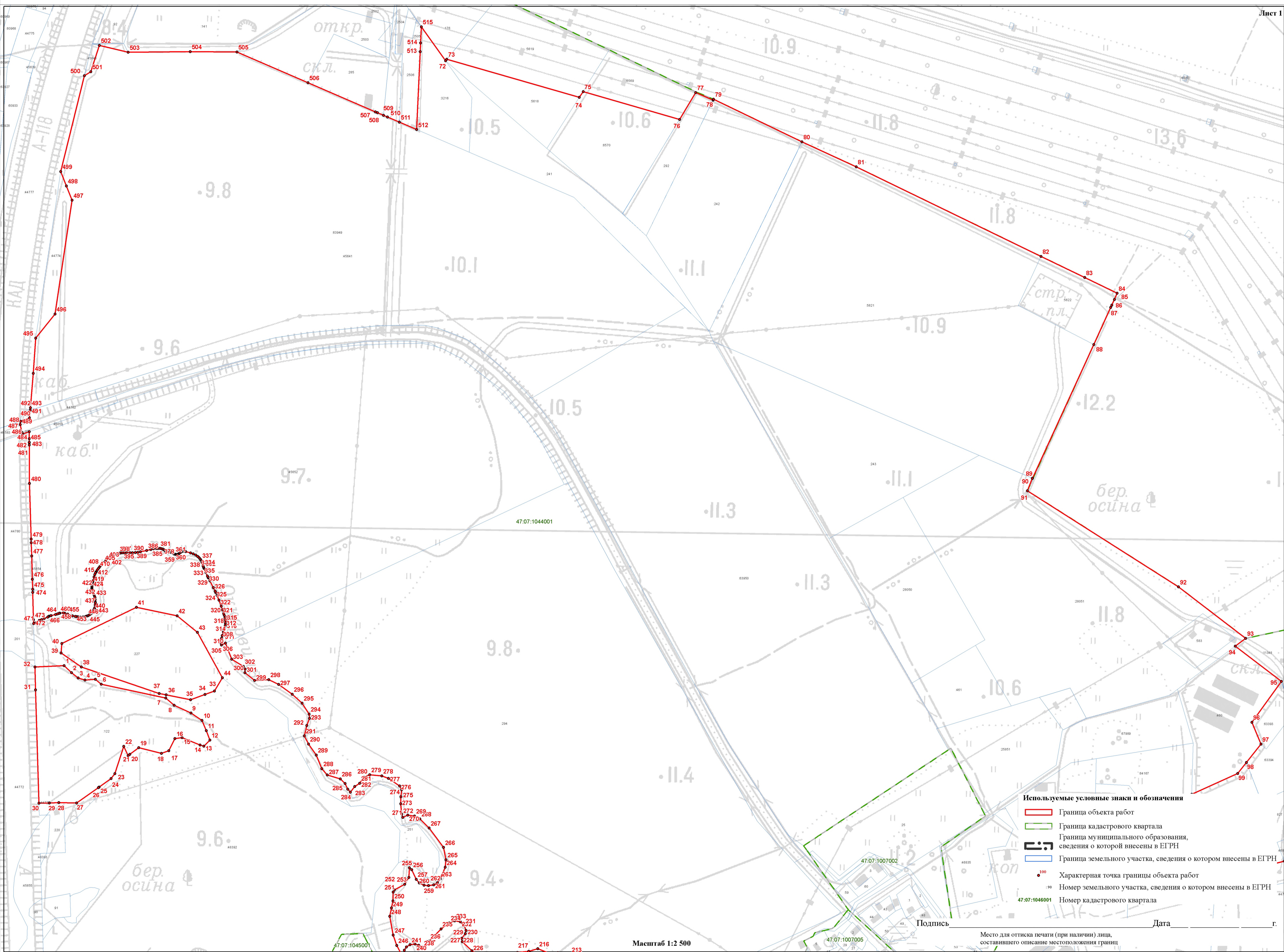
Подпись \_\_\_\_\_

Дата \_\_\_\_\_

г. \_\_\_\_\_

Место для оттиска печати (при наличии) лица, составившего описание местоположения границ





Используемые условные знаки и обозначения

- Граница объекта работ
- Граница кадастрового квартала
- Граница муниципального образования, сведения о которой внесены в ЕГРН
- Граница земельного участка, сведения о котором внесены в ЕГРН
- <sup>100</sup> Характерная точка границы объекта работ
- <sup>90</sup> Номер земельного участка, сведения о котором внесены в ЕГРН
- 47:07:1046001 Номер кадастрового квартала

Подпись

Дата

г.

Место для оттиска печати (при наличии) лица, составившего описание местоположения границ

Масштаб 1:2 500

47:07:1007005

47:07:1045001

9.4.

9.6.

47:07:1046001

10.6

11.4

9.8.

11.3

11.3

10.5

10.9

11.1

10.1

9.8

10.9

10.6

10.5

13.6

11.8

11.8

12.2

9.7.

бер. осина

каб.

откр. скл.

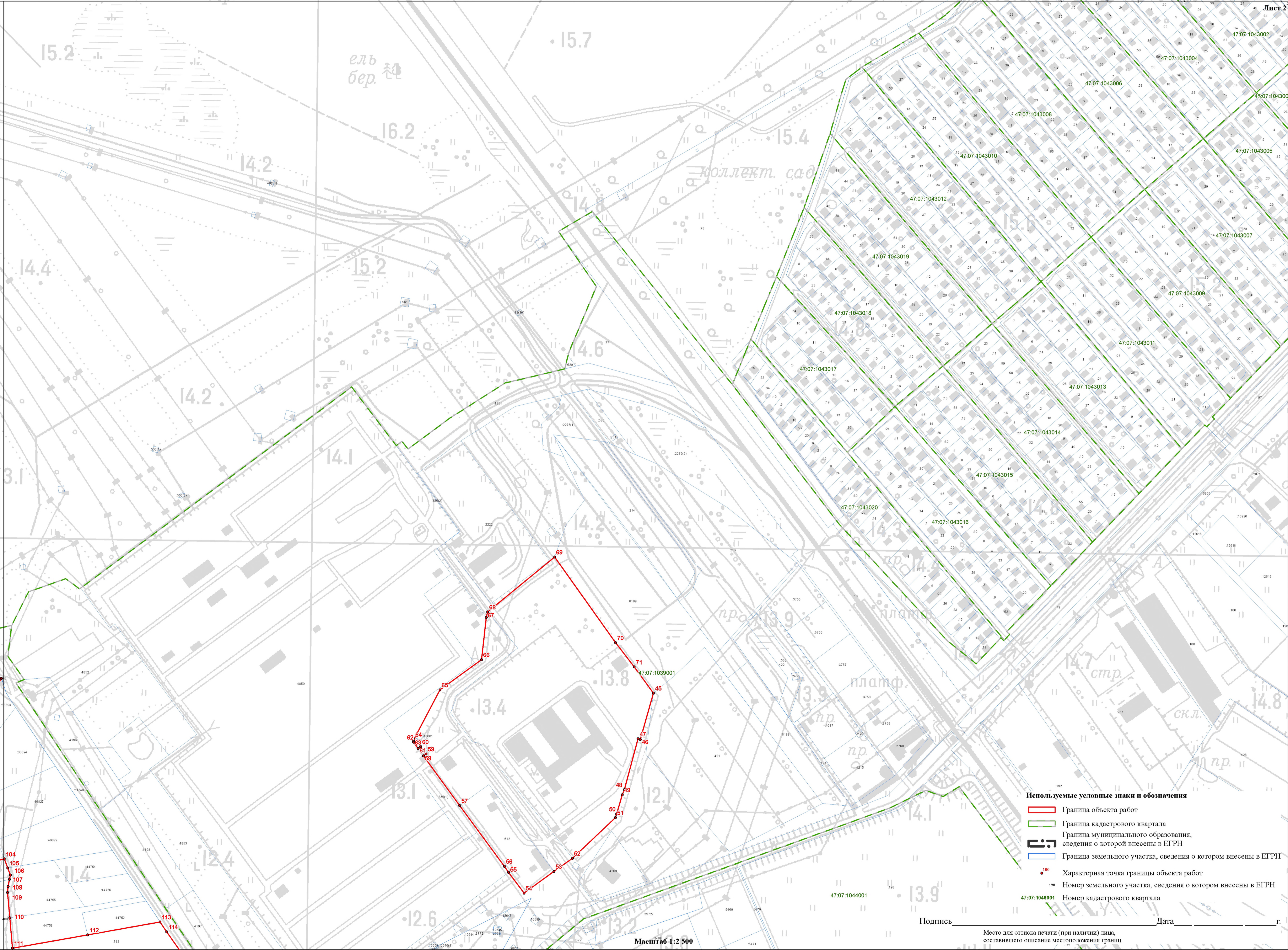
стр. п.л.

СКЛ.

бер. осина

кон





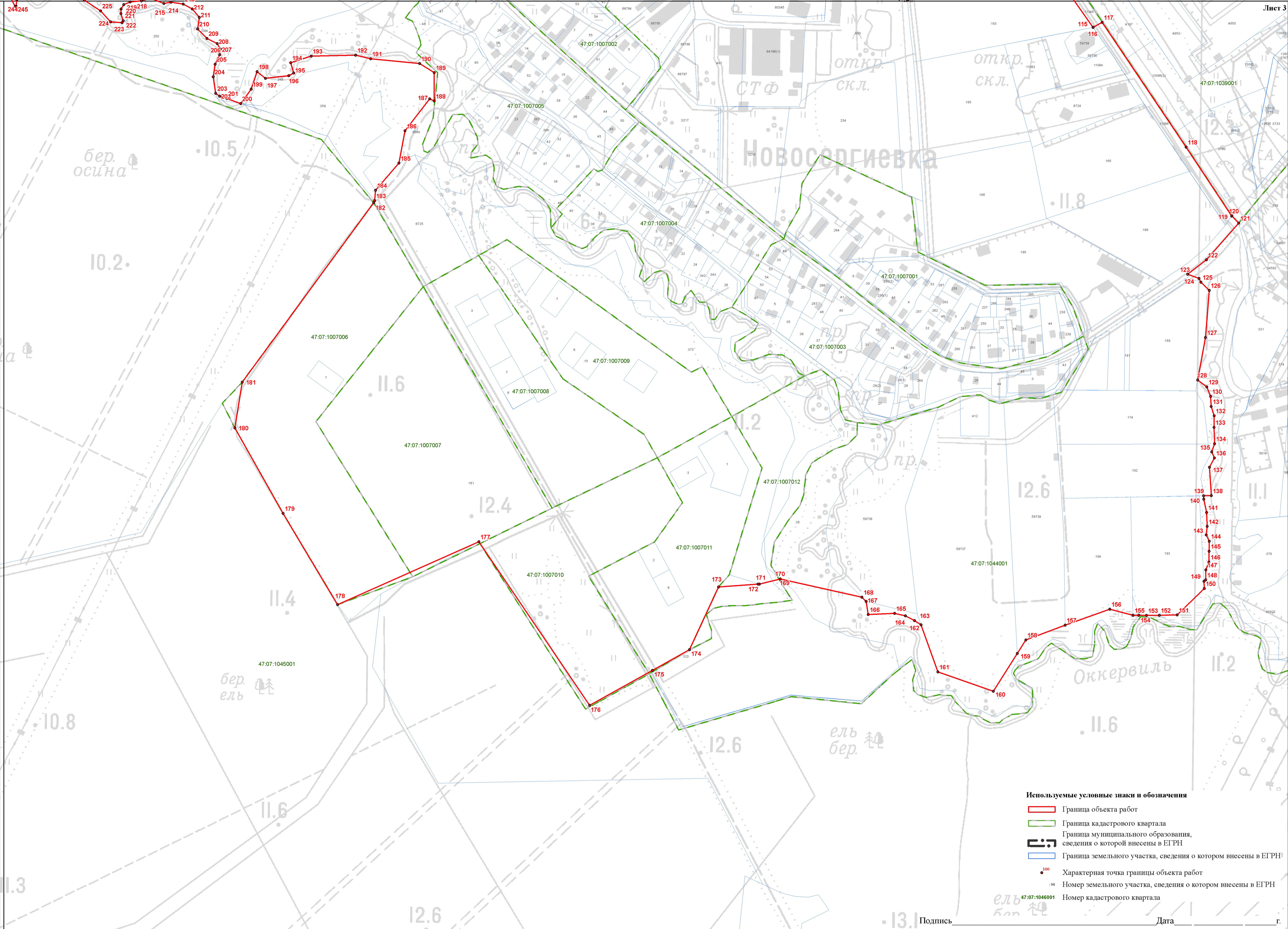
- Используемые условные знаки и обозначения**
- Граница объекта работ
  - Граница кадастрового квартала
  - Граница муниципального образования, сведения о которой внесены в ЕГРН
  - Граница земельного участка, сведения о котором внесены в ЕГРН
  - Характерная точка границы объекта работ
  - Номер земельного участка, сведения о котором внесены в ЕГРН
  - Номер кадастрового квартала

Подпись \_\_\_\_\_ Дата \_\_\_\_\_ г.

Место для оттиска печати (при наличии) лица, составившего описание местоположения границ

Масштаб 1:2 500





- Используемые условные знаки и обозначения**
- Граница объекта работ
  - Граница кадастрового квартала
  - Граница муниципального образования, сведения о которой внесены в ЕГРН
  - Граница земельного участка, сведения о котором внесены в ЕГРН
  - <sup>100</sup> Характерная точка границы объекта работ
  - <sup>90</sup> Номер земельного участка, сведения о котором внесены в ЕГРН
  - <sup>47.07:1046001</sup> Номер кадастрового квартала

Подпись \_\_\_\_\_ Дата \_\_\_\_\_ г.



**Текстовое описание местоположения границ населенных пунктов,  
территориальных зон**

Прохождение границы		Описание прохождения границы
от точки	до точки	
1	2	3
72	73	-
73	74	-
74	75	-
75	76	-
76	77	-
77	78	-
78	79	-
79	80	-
80	81	-
81	82	-
82	83	-
83	84	-
84	85	-
85	86	-
86	87	-
87	88	-
88	89	-
89	90	-
90	91	-
91	92	-
92	93	-
93	94	-
94	95	-
95	96	-
96	97	-
97	98	-
98	99	-
99	100	-
100	101	-
101	102	-
102	103	-
103	104	-
104	105	-
105	106	-
106	107	-
107	108	-
108	109	-



**Текстовое описание местоположения границ населенных пунктов,  
территориальных зон**

Прохождение границы		Описание прохождения границы
от точки	до точки	
1	2	3
109	110	-
110	111	-
111	112	-
112	113	-
113	114	-
114	115	-
115	116	-
116	117	-
117	118	-
118	119	-
119	120	-
120	121	-
121	122	-
122	123	-
123	124	-
124	125	-
125	126	-
126	127	-
127	128	-
128	129	-
129	130	-
130	131	-
131	132	-
132	133	-
133	134	-
134	135	-
135	136	-
136	137	-
137	138	-
138	139	-
139	140	-
140	141	-
141	142	-
142	143	-
143	144	-
144	145	-
145	146	-

**Текстовое описание местоположения границ населенных пунктов,  
территориальных зон**

Прохождение границы		Описание прохождения границы
от точки	до точки	
1	2	3
146	147	-
147	148	-
148	149	-
149	150	-
150	151	-
151	152	-
152	153	-
153	154	-
154	155	-
155	156	-
156	157	-
157	158	-
158	159	-
159	160	-
160	161	-
161	162	-
162	163	-
163	164	-
164	165	-
165	166	-
166	167	-
167	168	-
168	169	-
169	170	-
170	171	-
171	172	-
172	173	-
173	174	-
174	175	-
175	176	-
176	177	-
177	178	-
178	179	-
179	180	-
180	181	-
181	182	-
182	183	-

**Текстовое описание местоположения границ населенных пунктов,  
территориальных зон**

Прохождение границы		Описание прохождения границы
от точки	до точки	
1	2	3
183	184	-
184	185	-
185	186	-
186	187	-
187	188	-
188	189	-
189	190	-
190	191	-
191	192	-
192	193	-
193	194	-
194	195	-
195	196	-
196	197	-
197	198	-
198	199	-
199	200	-
200	201	-
201	202	-
202	203	-
203	204	-
204	205	-
205	206	-
206	207	-
207	208	-
208	209	-
209	210	-
210	211	-
211	212	-
212	213	-
213	214	-
214	215	-
215	216	-
216	217	-
217	218	-
218	219	-
219	220	-

**Текстовое описание местоположения границ населенных пунктов,  
территориальных зон**

Прохождение границы		Описание прохождения границы
от точки	до точки	
1	2	3
220	221	-
221	222	-
222	223	-
223	224	-
224	225	-
225	226	-
226	227	-
227	228	-
228	229	-
229	230	-
230	231	-
231	232	-
232	233	-
233	234	-
234	235	-
235	236	-
236	237	-
237	238	-
238	239	-
239	240	-
240	241	-
241	242	-
242	243	-
243	244	-
244	245	-
245	246	-
246	247	-
247	248	-
248	249	-
249	250	-
250	251	-
251	252	-
252	253	-
253	254	-
254	255	-
255	256	-
256	257	-

**Текстовое описание местоположения границ населенных пунктов,  
территориальных зон**

Прохождение границы		Описание прохождения границы
от точки	до точки	
1	2	3
257	258	-
258	259	-
259	260	-
260	261	-
261	262	-
262	263	-
263	264	-
264	265	-
265	266	-
266	267	-
267	268	-
268	269	-
269	270	-
270	271	-
271	272	-
272	273	-
273	274	-
274	275	-
275	276	-
276	277	-
277	278	-
278	279	-
279	280	-
280	281	-
281	282	-
282	283	-
283	284	-
284	285	-
285	286	-
286	287	-
287	288	-
288	289	-
289	290	-
290	291	-
291	292	-
292	293	-
293	294	-



**Текстовое описание местоположения границ населенных пунктов,  
территориальных зон**

Прохождение границы		Описание прохождения границы
от точки	до точки	
1	2	3
294	295	-
295	296	-
296	297	-
297	298	-
298	299	-
299	300	-
300	301	-
301	302	-
302	303	-
303	304	-
304	305	-
305	306	-
306	307	-
307	308	-
308	309	-
309	310	-
310	311	-
311	312	-
312	313	-
313	314	-
314	315	-
315	316	-
316	317	-
317	318	-
318	319	-
319	320	-
320	321	-
321	322	-
322	323	-
323	324	-
324	325	-
325	326	-
326	327	-
327	328	-
328	329	-
329	330	-
330	331	-

**Текстовое описание местоположения границ населенных пунктов,  
территориальных зон**

Прохождение границы		Описание прохождения границы
от точки	до точки	
1	2	3
331	332	-
332	333	-
333	334	-
334	335	-
335	336	-
336	337	-
337	338	-
338	339	-
339	340	-
340	341	-
341	342	-
342	343	-
343	344	-
344	345	-
345	346	-
346	347	-
347	348	-
348	349	-
349	350	-
350	351	-
351	352	-
352	353	-
353	354	-
354	355	-
355	356	-
356	357	-
357	358	-
358	359	-
359	360	-
360	361	-
361	362	-
362	363	-
363	364	-
364	365	-
365	366	-
366	367	-
367	368	-

**Текстовое описание местоположения границ населенных пунктов,  
территориальных зон**

Прохождение границы		Описание прохождения границы
от точки	до точки	
1	2	3
368	369	-
369	370	-
370	371	-
371	372	-
372	373	-
373	374	-
374	375	-
375	376	-
376	377	-
377	378	-
378	379	-
379	380	-
380	381	-
381	382	-
382	383	-
383	384	-
384	385	-
385	386	-
386	387	-
387	388	-
388	389	-
389	390	-
390	391	-
391	392	-
392	393	-
393	394	-
394	395	-
395	396	-
396	397	-
397	398	-
398	399	-
399	400	-
400	401	-
401	402	-
402	403	-
403	404	-
404	405	-

**Текстовое описание местоположения границ населенных пунктов,  
территориальных зон**

Прохождение границы		Описание прохождения границы
от точки	до точки	
1	2	3
405	406	-
406	407	-
407	408	-
408	409	-
409	410	-
410	411	-
411	412	-
412	413	-
413	414	-
414	415	-
415	416	-
416	417	-
417	418	-
418	419	-
419	420	-
420	421	-
421	422	-
422	423	-
423	424	-
424	425	-
425	426	-
426	427	-
427	428	-
428	429	-
429	430	-
430	431	-
431	432	-
432	433	-
433	434	-
434	435	-
435	436	-
436	437	-
437	438	-
438	439	-
439	440	-
440	441	-
441	442	-

**Текстовое описание местоположения границ населенных пунктов,  
территориальных зон**

Прохождение границы		Описание прохождения границы
от точки	до точки	
1	2	3
442	443	-
443	444	-
444	445	-
445	446	-
446	447	-
447	448	-
448	449	-
449	450	-
450	451	-
451	452	-
452	453	-
453	454	-
454	455	-
455	456	-
456	457	-
457	458	-
458	459	-
459	460	-
460	461	-
461	462	-
462	463	-
463	464	-
464	465	-
465	466	-
466	467	-
467	468	-
468	469	-
469	470	-
470	471	-
471	472	-
472	473	-
473	474	-
474	475	-
475	476	-
476	477	-
477	478	-
478	479	-



**Текстовое описание местоположения границ населенных пунктов,  
территориальных зон**

Прохождение границы		Описание прохождения границы
от точки	до точки	
1	2	3
479	480	-
480	481	-
481	482	-
482	483	-
483	484	-
484	485	-
485	486	-
486	487	-
487	488	-
488	489	-
489	490	-
490	491	-
491	492	-
492	493	-
493	494	-
494	495	-
495	496	-
496	497	-
497	498	-
498	499	-
499	500	-
500	501	-
501	502	-
502	503	-
503	504	-
504	505	-
505	506	-
506	507	-
507	508	-
508	509	-
509	510	-
510	511	-
511	512	-
512	513	-
513	514	-
514	515	-
515	72	-

**Текстовое описание местоположения границ населенных пунктов,  
территориальных зон**

Прохождение границы		Описание прохождения границы
от точки	до точки	
1	2	3
45	46	-
46	47	-
47	48	-
48	49	-
49	50	-
50	51	-
51	52	-
52	53	-
53	54	-
54	55	-
55	56	-
56	57	-
57	58	-
58	59	-
59	60	-
60	61	-
61	62	-
62	63	-
63	64	-
64	65	-
65	66	-
66	67	-
67	68	-
68	69	-
69	70	-
70	71	-
71	45	-
1	2	-
2	3	-
3	4	-
4	5	-
5	6	-
6	7	-
7	8	-
8	9	-
9	10	-
10	11	-

**Текстовое описание местоположения границ населенных пунктов,  
территориальных зон**

Прохождение границы		Описание прохождения границы
от точки	до точки	
1	2	3
11	12	-
12	13	-
13	14	-
14	15	-
15	16	-
16	17	-
17	18	-
18	19	-
19	20	-
20	21	-
21	22	-
22	23	-
23	24	-
24	25	-
25	26	-
26	27	-
27	28	-
28	29	-
29	30	-
30	31	-
31	32	-
32	1	-
33	34	-
34	35	-
35	36	-
36	37	-
37	38	-
38	39	-
39	40	-
40	41	-
41	42	-
42	43	-
43	44	-
44	33	-

## ОПИСАНИЕ МЕСТОПОЛОЖЕНИЯ ГРАНИЦ

### Граница населенного пункта поселок при железнодорожной станции Пятый километр

(наименование объекта, местоположение границ которого описано (далее - объект))

#### Раздел 1

#### Сведения об объекте

№ п/п	Характеристики объекта	Описание характеристик
1	2	3
1.	Местоположение объекта	Ленинградская область, Всеволожский муниципальный район, поселок при железнодорожной станции Пятый километр
2.	Площадь объекта +/- величина погрешности определения площади (Р +/- Дельта Р)	13005 +/- 40 м <sup>2</sup>
3.	Иные характеристики объекта	Граница населенного пункта поселок при железнодорожной станции Пятый километр Заневского городского поселения Всеволожского муниципального района Ленинградской области, Реестровый номер: 47:07-4.71










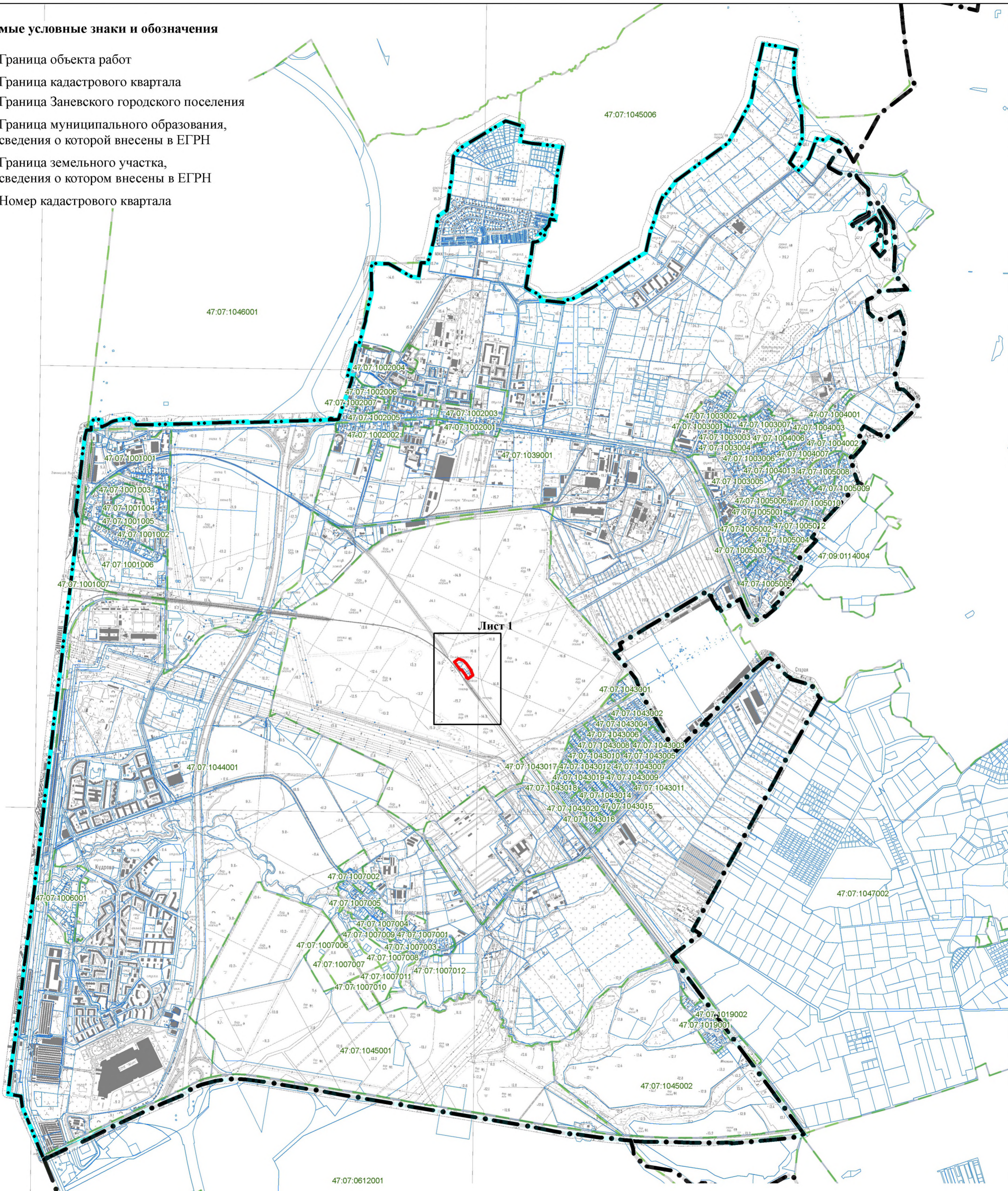




План границ объекта

Используемые условные знаки и обозначения

-  Граница объекта работ
-  Граница кадастрового квартала
-  Граница Заневского городского поселения
-  Граница муниципального образования, сведения о которой внесены в ЕГРН
-  Граница земельного участка, сведения о котором внесены в ЕГРН
- 47:07:1046001** Номер кадастрового квартала



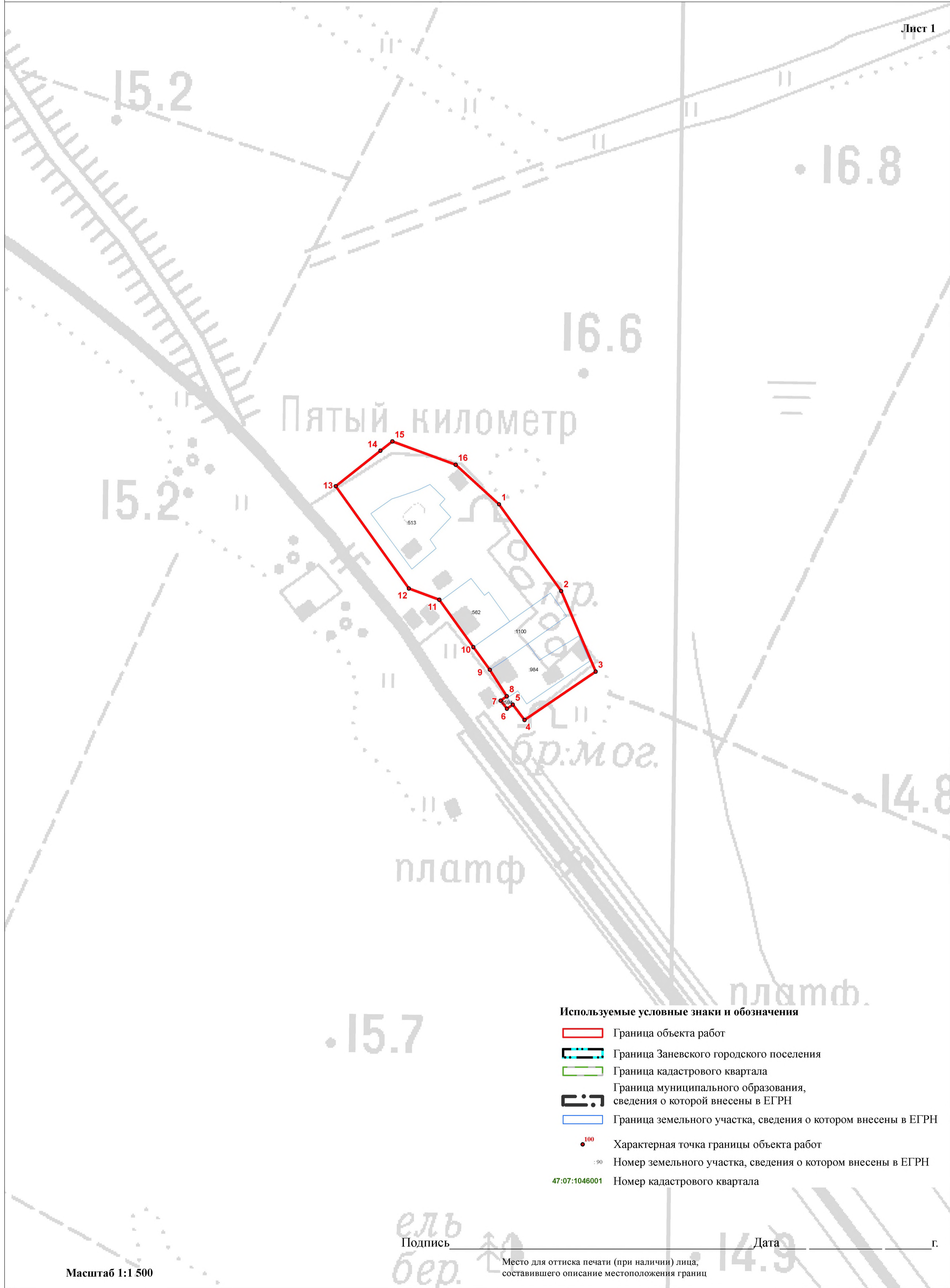
Подпись \_\_\_\_\_

Дата \_\_\_\_\_









г. \_\_\_\_\_

Место для оттиска печати (при наличии) лица,  
составившего описание местоположения границ





Используемые условные знаки и обозначения

-  Граница объекта работ
-  Граница Заневского городского поселения
-  Граница кадастрового квартала
-  Граница муниципального образования, сведения о которой внесены в ЕГРН
-  Граница земельного участка, сведения о котором внесены в ЕГРН
-  Характерная точка границы объекта работ
-  Номер земельного участка, сведения о котором внесены в ЕГРН
-  Номер кадастрового квартала

Подпись \_\_\_\_\_

Дата \_\_\_\_\_

г. \_\_\_\_\_

Место для оттиска печати (при наличии) лица, составившего описание местоположения границ

**Текстовое описание местоположения границ населенных пунктов,  
территориальных зон**

Прохождение границы		Описание прохождения границы
от точки	до точки	
<b>1</b>	<b>2</b>	<b>3</b>
1	2	-
2	3	-
3	4	-
4	5	-
5	6	-
6	7	-
7	8	-
8	9	-
9	10	-
10	11	-
11	12	-
12	13	-
13	14	-
14	15	-
15	16	-
16	1	-

## ОПИСАНИЕ МЕСТОПОЛОЖЕНИЯ ГРАНИЦ

### Граница населенного пункта деревня Суоранда

(наименование объекта, местоположение границ которого описано (далее - объект))

#### Раздел 1

#### Сведения об объекте

№ п/п	Характеристики объекта	Описание характеристик
1	2	3
1.	Местоположение объекта	Ленинградская область, Всеволожский муниципальный район, деревня Суоранда
2.	Площадь объекта +/- величина погрешности определения площади (P +/- Дельта P)	830927 +/- 319 м <sup>2</sup>
3.	Иные характеристики объекта	Граница населенного пункта деревня Суоранда Заневского городского поселения Всеволожского муниципального района Ленинградской области, Реестровый номер: 47:07-4.27





## Раздел 3

## Сведения о местоположении измененных (уточненных) границ объекта

1. Система координат МСК 47 зона 2

2. Сведения о характерных точках границ объекта

Обозначение характерных точек границ	Существующие координаты, м		Измененные (уточненные) координаты, м		Метод определения координат характерной точки	Средняя квадратическая погрешность положения характерной точки (Mt), м	Описание обозначения точки на местности (при наличии)
	X	Y	X	Y			
1	2	3	4	5	6	7	8
1	-	-	438066.20	2231110.38	Картометрический метод	0.1	-
2	-	-	438020.26	2231138.19	Картометрический метод	0.1	-
3	-	-	437985.61	2231179.71	Картометрический метод	0.1	-
4	-	-	437966.69	2231217.35	Картометрический метод	0.1	-
5	-	-	437945.18	2231229.66	Картометрический метод	0.1	-
6	-	-	437903.08	2231243.21	Картометрический метод	0.1	-
7	-	-	437854.93	2231255.38	Картометрический метод	0.1	-
8	-	-	437810.02	2231275.81	Картометрический метод	0.1	-
9	-	-	437790.19	2231293.29	Картометрический метод	0.1	-
10	-	-	437756.46	2231323.02	Картометрический метод	0.1	-
11	-	-	437753.00	2231324.33	Картометрический метод	0.1	-
12	-	-	437744.75	2231327.46	Картометрический метод	0.1	-
13	-	-	437740.30	2231327.02	Картометрический метод	0.1	-
14	-	-	437729.01	2231327.65	Картометрический метод	0.1	-
15	-	-	437720.13	2231327.86	Картометрический метод	0.1	-
16	-	-	437710.46	2231330.82	Картометрический метод	0.1	-
17	-	-	437684.47	2231331.34	Картометрический метод	0.1	-
18	-	-	437633.93	2231339.18	Картометрический метод	0.1	-
19	-	-	437630.56	2231335.66	Картометрический метод	0.1	-
20	-	-	437595.20	2231333.95	Картометрический метод	0.1	-
21	-	-	437579.10	2231332.14	Картометрический метод	0.1	-
22	-	-	437561.75	2231329.71	Картометрический метод	0.1	-

2. Сведения о характерных точках границ объекта							
Обозначение характерных точек границ	Существующие координаты, м		Измененные (уточненные) координаты, м		Метод определения координат характерной точки	Средняя квадратическая погрешность положения характерной точки (Mt), м	Описание обозначения точки на местности (при наличии)
	X	Y	X	Y			
1	2	3	4	5	6	7	8
23	-	-	437545.27	2231318.96	Картометрический метод	0.1	-
24	-	-	437502.14	2231278.43	Картометрический метод	0.1	-
25	-	-	437414.95	2231232.57	Картометрический метод	0.1	-
26	-	-	437414.63	2231231.48	Картометрический метод	0.1	-
27	-	-	437413.22	2231231.83	Картометрический метод	0.1	-
28	-	-	437344.89	2231203.48	Картометрический метод	0.1	-
29	-	-	437330.31	2231195.02	Картометрический метод	0.1	-
30	-	-	437320.67	2231187.18	Картометрический метод	0.1	-
31	-	-	437318.09	2231193.01	Картометрический метод	0.1	-
32	-	-	437316.78	2231196.40	Картометрический метод	0.1	-
33	-	-	437309.15	2231206.73	Картометрический метод	0.1	-
34	-	-	437296.50	2231223.35	Картометрический метод	0.1	-
35	-	-	437295.08	2231225.63	Картометрический метод	0.1	-
36	-	-	437294.79	2231226.13	Картометрический метод	0.1	-
37	-	-	437293.93	2231237.47	Картометрический метод	0.1	-
38	-	-	437291.50	2231245.03	Картометрический метод	0.1	-
39	-	-	437288.58	2231251.05	Картометрический метод	0.1	-
40	-	-	437270.80	2231279.94	Картометрический метод	0.1	-
41	-	-	437312.43	2231305.31	Картометрический метод	0.1	-
42	-	-	437368.61	2231339.54	Картометрический метод	0.1	-
43	-	-	437398.20	2231345.61	Картометрический метод	0.1	-
44	-	-	437462.33	2231395.69	Картометрический метод	0.1	-
45	-	-	437551.63	2231494.62	Картометрический метод	0.1	-
46	-	-	437564.92	2231511.91	Картометрический метод	0.1	-
47	-	-	437561.77	2231513.95	Картометрический метод	0.1	-

2. Сведения о характерных точках границ объекта							
Обозначение характерных точек границ	Существующие координаты, м		Измененные (уточненные) координаты, м		Метод определения координат характерной точки	Средняя квадратическая погрешность положения характерной точки (Mt), м	Описание обозначения точки на местности (при наличии)
	X	Y	X	Y			
1	2	3	4	5	6	7	8
48	-	-	437561.61	2231514.05	Картометрический метод	0.1	-
49	-	-	437544.57	2231504.56	Картометрический метод	0.1	-
50	-	-	437522.53	2231523.05	Картометрический метод	0.1	-
51	-	-	437460.26	2231531.22	Картометрический метод	0.1	-
52	-	-	437432.16	2231557.17	Картометрический метод	0.1	-
53	-	-	437425.98	2231562.87	Картометрический метод	0.1	-
54	-	-	437382.09	2231614.91	Картометрический метод	0.1	-
55	-	-	437362.19	2231638.52	Картометрический метод	0.1	-
56	-	-	437332.37	2231615.00	Картометрический метод	0.1	-
57	-	-	437304.89	2231593.32	Картометрический метод	0.1	-
58	-	-	437316.02	2231580.75	Картометрический метод	0.1	-
59	-	-	437311.42	2231576.13	Картометрический метод	0.1	-
60	-	-	437297.78	2231562.43	Картометрический метод	0.1	-
61	-	-	437293.54	2231558.18	Картометрический метод	0.1	-
62	-	-	437289.72	2231561.92	Картометрический метод	0.1	-
63	-	-	437264.89	2231536.51	Картометрический метод	0.1	-
64	-	-	437267.97	2231532.65	Картометрический метод	0.1	-
65	-	-	437263.12	2231526.12	Картометрический метод	0.1	-
66	-	-	437194.33	2231583.18	Картометрический метод	0.1	-
67	-	-	437182.84	2231603.29	Картометрический метод	0.1	-
68	-	-	437178.97	2231595.99	Картометрический метод	0.1	-
69	-	-	437167.68	2231574.90	Картометрический метод	0.1	-
70	-	-	437158.67	2231579.33	Картометрический метод	0.1	-
71	-	-	437135.61	2231590.68	Картометрический метод	0.1	-
72	-	-	437126.02	2231568.25	Картометрический метод	0.1	-



2. Сведения о характерных точках границ объекта							
Обозначение характерных точек границ	Существующие координаты, м		Измененные (уточненные) координаты, м		Метод определения координат характерной точки	Средняя квадратическая погрешность положения характерной точки (Mt), м	Описание обозначения точки на местности (при наличии)
	X	Y	X	Y			
1	2	3	4	5	6	7	8
73	-	-	437107.13	2231524.74	Картометрический метод	0.1	-
74	-	-	437076.81	2231517.02	Картометрический метод	0.1	-
75	-	-	437068.68	2231519.23	Картометрический метод	0.1	-
76	-	-	437054.06	2231524.83	Картометрический метод	0.1	-
77	-	-	437052.92	2231521.48	Картометрический метод	0.1	-
78	-	-	437040.15	2231524.83	Картометрический метод	0.1	-
79	-	-	437033.52	2231488.43	Картометрический метод	0.1	-
80	-	-	437011.94	2231494.44	Картометрический метод	0.1	-
81	-	-	436995.29	2231499.08	Картометрический метод	0.1	-
82	-	-	436974.45	2231506.73	Картометрический метод	0.1	-
83	-	-	436964.97	2231507.52	Картометрический метод	0.1	-
84	-	-	436936.49	2231511.46	Картометрический метод	0.1	-
85	-	-	436933.22	2231512.12	Картометрический метод	0.1	-
86	-	-	436932.12	2231513.35	Картометрический метод	0.1	-
87	-	-	436925.16	2231516.78	Картометрический метод	0.1	-
88	-	-	436925.71	2231517.94	Картометрический метод	0.1	-
89	-	-	436923.63	2231519.12	Картометрический метод	0.1	-
90	-	-	436902.23	2231527.22	Картометрический метод	0.1	-
91	-	-	436870.59	2231539.24	Картометрический метод	0.1	-
92	-	-	436852.46	2231549.27	Картометрический метод	0.1	-
93	-	-	436835.77	2231546.03	Картометрический метод	0.1	-
94	-	-	436831.76	2231541.38	Картометрический метод	0.1	-
95	-	-	436825.23	2231544.98	Картометрический метод	0.1	-
96	-	-	436783.85	2231557.77	Картометрический метод	0.1	-
97	-	-	436776.08	2231561.28	Картометрический метод	0.1	-

2. Сведения о характерных точках границ объекта							
Обозначение характерных точек границ	Существующие координаты, м		Измененные (уточненные) координаты, м		Метод определения координат характерной точки	Средняя квадратическая погрешность положения характерной точки (Mt), м	Описание обозначения точки на местности (при наличии)
	X	Y	X	Y			
1	2	3	4	5	6	7	8
98	-	-	436776.34	2231563.87	Картометрический метод	0.1	-
99	-	-	436774.08	2231567.38	Картометрический метод	0.1	-
100	-	-	436772.85	2231569.31	Картометрический метод	0.1	-
101	-	-	436765.89	2231575.34	Картометрический метод	0.1	-
102	-	-	436757.93	2231578.03	Картометрический метод	0.1	-
103	-	-	436745.62	2231583.81	Картометрический метод	0.1	-
104	-	-	436716.07	2231595.12	Картометрический метод	0.1	-
105	-	-	436710.63	2231595.32	Картометрический метод	0.1	-
106	-	-	436708.99	2231593.98	Картометрический метод	0.1	-
107	-	-	436699.24	2231594.87	Картометрический метод	0.1	-
108	-	-	436656.95	2231611.64	Картометрический метод	0.1	-
109	-	-	436656.83	2231611.94	Картометрический метод	0.1	-
110	-	-	436629.61	2231600.59	Картометрический метод	0.1	-
111	-	-	436622.85	2231599.07	Картометрический метод	0.1	-
112	-	-	436619.47	2231585.46	Картометрический метод	0.1	-
113	-	-	436612.28	2231585.48	Картометрический метод	0.1	-
114	-	-	436610.11	2231571.85	Картометрический метод	0.1	-
115	-	-	436605.67	2231552.66	Картометрический метод	0.1	-
116	-	-	436590.13	2231489.62	Картометрический метод	0.1	-
117	-	-	436585.44	2231466.08	Картометрический метод	0.1	-
118	-	-	436546.83	2231410.83	Картометрический метод	0.1	-
119	-	-	436513.70	2231344.33	Картометрический метод	0.1	-
120	-	-	436500.30	2231326.92	Картометрический метод	0.1	-
121	-	-	436492.13	2231322.38	Картометрический метод	0.1	-
122	-	-	436489.60	2231315.58	Картометрический метод	0.1	-

2. Сведения о характерных точках границ объекта							
Обозначение характерных точек границ	Существующие координаты, м		Измененные (уточненные) координаты, м		Метод определения координат характерной точки	Средняя квадратическая погрешность положения характерной точки (Mt), м	Описание обозначения точки на местности (при наличии)
	X	Y	X	Y			
1	2	3	4	5	6	7	8
123	-	-	436487.65	2231313.60	Картометрический метод	0.1	-
124	-	-	436453.39	2231293.58	Картометрический метод	0.1	-
125	-	-	436415.62	2231266.69	Картометрический метод	0.1	-
126	-	-	436408.36	2231263.86	Картометрический метод	0.1	-
127	-	-	436387.30	2231248.12	Картометрический метод	0.1	-
128	-	-	436370.40	2231230.58	Картометрический метод	0.1	-
129	-	-	436310.02	2231194.91	Картометрический метод	0.1	-
130	-	-	436303.41	2231189.34	Картометрический метод	0.1	-
131	-	-	436287.44	2231168.58	Картометрический метод	0.1	-
132	-	-	436274.12	2231139.42	Картометрический метод	0.1	-
133	-	-	436277.34	2231125.23	Картометрический метод	0.1	-
134	-	-	436307.42	2231118.58	Картометрический метод	0.1	-
135	-	-	436319.66	2231117.44	Картометрический метод	0.1	-
136	-	-	436321.16	2231117.30	Картометрический метод	0.1	-
137	-	-	436323.25	2231119.90	Картометрический метод	0.1	-
138	-	-	436323.42	2231119.89	Картометрический метод	0.1	-
139	-	-	436346.60	2231115.88	Картометрический метод	0.1	-
140	-	-	436363.47	2231112.84	Картометрический метод	0.1	-
141	-	-	436389.32	2231107.23	Картометрический метод	0.1	-
142	-	-	436398.14	2231104.30	Картометрический метод	0.1	-
143	-	-	436410.91	2231100.07	Картометрический метод	0.1	-
144	-	-	436422.30	2231096.30	Картометрический метод	0.1	-
145	-	-	436598.07	2231011.70	Картометрический метод	0.1	-
146	-	-	436607.30	2231007.25	Картометрический метод	0.1	-
147	-	-	436637.55	2230992.69	Картометрический метод	0.1	-

2. Сведения о характерных точках границ объекта							
Обозначение характерных точек границ	Существующие координаты, м		Измененные (уточненные) координаты, м		Метод определения координат характерной точки	Средняя квадратическая погрешность положения характерной точки (Mt), м	Описание обозначения точки на местности (при наличии)
	X	Y	X	Y			
1	2	3	4	5	6	7	8
148	-	-	436695.06	2230965.01	Картометрический метод	0.1	-
149	-	-	436803.84	2230910.02	Картометрический метод	0.1	-
150	-	-	436843.89	2230885.35	Картометрический метод	0.1	-
151	-	-	436874.12	2230861.75	Картометрический метод	0.1	-
152	-	-	436896.08	2230842.70	Картометрический метод	0.1	-
153	-	-	436892.45	2230838.26	Картометрический метод	0.1	-
154	-	-	436908.10	2230820.62	Картометрический метод	0.1	-
155	-	-	436910.93	2230823.13	Картометрический метод	0.1	-
156	-	-	436918.76	2230814.29	Картометрический метод	0.1	-
157	-	-	436922.99	2230800.95	Картометрический метод	0.1	-
158	-	-	436942.84	2230762.24	Картометрический метод	0.1	-
159	-	-	436947.12	2230751.66	Картометрический метод	0.1	-
160	-	-	436947.19	2230751.93	Картометрический метод	0.1	-
161	-	-	436966.24	2230770.43	Картометрический метод	0.1	-
162	-	-	436984.79	2230779.85	Картометрический метод	0.1	-
163	-	-	436997.57	2230722.78	Картометрический метод	0.1	-
164	-	-	437033.25	2230704.40	Картометрический метод	0.1	-
165	-	-	437051.61	2230712.98	Картометрический метод	0.1	-
166	-	-	437052.50	2230708.36	Картометрический метод	0.1	-
167	-	-	437088.36	2230724.92	Картометрический метод	0.1	-
168	-	-	437174.89	2230764.89	Картометрический метод	0.1	-
169	-	-	437224.15	2230793.29	Картометрический метод	0.1	-
170	-	-	437229.38	2230795.55	Картометрический метод	0.1	-
171	-	-	437225.89	2230806.44	Картометрический метод	0.1	-
172	-	-	437258.65	2230822.53	Картометрический метод	0.1	-



2. Сведения о характерных точках границ объекта							
Обозначение характерных точек границ	Существующие координаты, м		Измененные (уточненные) координаты, м		Метод определения координат характерной точки	Средняя квадратическая погрешность положения характерной точки (Mt), м	Описание обозначения точки на местности (при наличии)
	X	Y	X	Y			
1	2	3	4	5	6	7	8
173	-	-	437279.98	2230850.23	Картометрический метод	0.1	-
174	-	-	437291.50	2230853.27	Картометрический метод	0.1	-
175	-	-	437300.94	2230855.77	Картометрический метод	0.1	-
176	-	-	437307.49	2230857.82	Картометрический метод	0.1	-
177	-	-	437312.48	2230857.85	Картометрический метод	0.1	-
178	-	-	437323.40	2230861.13	Картометрический метод	0.1	-
179	-	-	437322.61	2230863.72	Картометрический метод	0.1	-
180	-	-	437319.87	2230871.41	Картометрический метод	0.1	-
181	-	-	437318.60	2230874.32	Картометрический метод	0.1	-
182	-	-	437310.74	2230891.98	Картометрический метод	0.1	-
183	-	-	437310.71	2230901.02	Картометрический метод	0.1	-
184	-	-	437336.34	2230911.56	Картометрический метод	0.1	-
185	-	-	437348.65	2230918.82	Картометрический метод	0.1	-
186	-	-	437339.80	2230936.80	Картометрический метод	0.1	-
187	-	-	437348.74	2230946.38	Картометрический метод	0.1	-
188	-	-	437359.02	2230954.27	Картометрический метод	0.1	-
189	-	-	437365.24	2230959.93	Картометрический метод	0.1	-
190	-	-	437369.09	2230961.72	Картометрический метод	0.1	-
191	-	-	437394.81	2230972.52	Картометрический метод	0.1	-
192	-	-	437465.69	2230989.98	Картометрический метод	0.1	-
193	-	-	437492.85	2230934.99	Картометрический метод	0.1	-
194	-	-	437514.10	2230887.46	Картометрический метод	0.1	-
195	-	-	437572.35	2230939.91	Картометрический метод	0.1	-
196	-	-	437570.59	2230948.20	Картометрический метод	0.1	-
197	-	-	437657.75	2230955.96	Картометрический метод	0.1	-











- Используемые условные знаки и обозначения**
- Граница объекта работ
  - Граница кадастрового квартала
  - Граница муниципального образования, сведения о которой внесены в ЕГРН
  - Граница земельного участка, сведения о котором внесены в ЕГРН
  - Характерная точка границы объекта работ
  - 100
  - 90
  - 47:07:1046001
  - 100
  - 90
  - 47:07:1005003
  - 47:07:1005002
  - 47:07:1005004
  - 47:07:1005010
  - 47:07:1005012
  - 47:07:1005009

Подпись \_\_\_\_\_ Дата \_\_\_\_\_ г.

Место для оттиска печати (при наличии) лица, составившего описание местоположения границ



**Текстовое описание местоположения границ населенных пунктов,  
территориальных зон**

Прохождение границы		Описание прохождения границы
от точки	до точки	
1	2	3
1	2	-
2	3	-
3	4	-
4	5	-
5	6	-
6	7	-
7	8	-
8	9	-
9	10	-
10	11	-
11	12	-
12	13	-
13	14	-
14	15	-
15	16	-
16	17	-
17	18	-
18	19	-
19	20	-
20	21	-
21	22	-
22	23	-
23	24	-
24	25	-
25	26	-
26	27	-
27	28	-
28	29	-
29	30	-
30	31	-
31	32	-
32	33	-
33	34	-
34	35	-
35	36	-
36	37	-
37	38	-

**Текстовое описание местоположения границ населенных пунктов,  
территориальных зон**

Прохождение границы		Описание прохождения границы
от точки	до точки	
1	2	3
38	39	-
39	40	-
40	41	-
41	42	-
42	43	-
43	44	-
44	45	-
45	46	-
46	47	-
47	48	-
48	49	-
49	50	-
50	51	-
51	52	-
52	53	-
53	54	-
54	55	-
55	56	-
56	57	-
57	58	-
58	59	-
59	60	-
60	61	-
61	62	-
62	63	-
63	64	-
64	65	-
65	66	-
66	67	-
67	68	-
68	69	-
69	70	-
70	71	-
71	72	-
72	73	-
73	74	-
74	75	-

**Текстовое описание местоположения границ населенных пунктов,  
территориальных зон**

Прохождение границы		Описание прохождения границы
от точки	до точки	
1	2	3
75	76	-
76	77	-
77	78	-
78	79	-
79	80	-
80	81	-
81	82	-
82	83	-
83	84	-
84	85	-
85	86	-
86	87	-
87	88	-
88	89	-
89	90	-
90	91	-
91	92	-
92	93	-
93	94	-
94	95	-
95	96	-
96	97	-
97	98	-
98	99	-
99	100	-
100	101	-
101	102	-
102	103	-
103	104	-
104	105	-
105	106	-
106	107	-
107	108	-
108	109	-
109	110	-
110	111	-
111	112	-

**Текстовое описание местоположения границ населенных пунктов,  
территориальных зон**

Прохождение границы		Описание прохождения границы
от точки	до точки	
1	2	3
112	113	-
113	114	-
114	115	-
115	116	-
116	117	-
117	118	-
118	119	-
119	120	-
120	121	-
121	122	-
122	123	-
123	124	-
124	125	-
125	126	-
126	127	-
127	128	-
128	129	-
129	130	-
130	131	-
131	132	-
132	133	-
133	134	-
134	135	-
135	136	-
136	137	-
137	138	-
138	139	-
139	140	-
140	141	-
141	142	-
142	143	-
143	144	-
144	145	-
145	146	-
146	147	-
147	148	-
148	149	-



**Текстовое описание местоположения границ населенных пунктов,  
территориальных зон**

Прохождение границы		Описание прохождения границы
от точки	до точки	
1	2	3
149	150	-
150	151	-
151	152	-
152	153	-
153	154	-
154	155	-
155	156	-
156	157	-
157	158	-
158	159	-
159	160	-
160	161	-
161	162	-
162	163	-
163	164	-
164	165	-
165	166	-
166	167	-
167	168	-
168	169	-
169	170	-
170	171	-
171	172	-
172	173	-
173	174	-
174	175	-
175	176	-
176	177	-
177	178	-
178	179	-
179	180	-
180	181	-
181	182	-
182	183	-
183	184	-
184	185	-
185	186	-

**Текстовое описание местоположения границ населенных пунктов,  
территориальных зон**

Прохождение границы		Описание прохождения границы
от точки	до точки	
1	2	3
186	187	-
187	188	-
188	189	-
189	190	-
190	191	-
191	192	-
192	193	-
193	194	-
194	195	-
195	196	-
196	197	-
197	198	-
198	199	-
199	200	-
200	201	-
201	202	-
202	203	-
203	204	-
204	205	-
205	206	-
206	207	-
207	208	-
208	1	-

## ОПИСАНИЕ МЕСТОПОЛОЖЕНИЯ ГРАНИЦ

### Граница населенного пункта деревня Хирвосты

(наименование объекта, местоположение границ которого описано (далее - объект))

#### Раздел 1

#### Сведения об объекте

№ п/п	Характеристики объекта	Описание характеристик
1	2	3
1.	Местоположение объекта	Ленинградская область, Всеволожский муниципальный район, деревня Хирвосты
2.	Площадь объекта +/- величина погрешности определения площади (Р +/- Дельта Р)	937845 +/- 571 м <sup>2</sup>
3.	Иные характеристики объекта	Граница населенного пункта деревня Хирвосты Заневского городского поселения Всеволожского муниципального района Ленинградской области, Реестровый номер: 47:07-4.45





## Раздел 3

## Сведения о местоположении измененных (уточненных) границ объекта

1. Система координат МСК 47 зона 2

2. Сведения о характерных точках границ объекта

Обозначение характерных точек границ	Существующие координаты, м		Измененные (уточненные) координаты, м		Метод определения координат характерной точки	Средняя квадратическая погрешность положения характерной точки (Mt), м	Описание обозначения точки на местности (при наличии)
	X	Y	X	Y			
1	2	3	4	5	6	7	8
7	-	-	437355.03	2232908.72	Картометрический метод	0.1	-
8	-	-	437060.91	2232609.62	Картометрический метод	0.1	-
9	-	-	437083.58	2232584.82	Картометрический метод	0.1	-
10	-	-	437180.25	2232662.64	Картометрический метод	0.1	-
11	-	-	437295.00	2232704.92	Картометрический метод	0.1	-
12	-	-	437315.40	2232669.81	Картометрический метод	0.1	-
13	-	-	437391.90	2232543.12	Картометрический метод	0.1	-
14	-	-	437437.07	2232467.41	Картометрический метод	0.1	-
15	-	-	437490.78	2232373.76	Картометрический метод	0.1	-
16	-	-	437450.22	2232328.61	Картометрический метод	0.1	-
17	-	-	437427.91	2232303.77	Картометрический метод	0.1	-
18	-	-	437411.58	2232285.59	Картометрический метод	0.1	-
19	-	-	437317.86	2232226.72	Картометрический метод	0.1	-
20	-	-	437307.96	2232242.43	Картометрический метод	0.1	-
21	-	-	437218.64	2232191.21	Картометрический метод	0.1	-
22	-	-	437202.98	2232193.83	Картометрический метод	0.1	-
23	-	-	437100.01	2232367.12	Картометрический метод	0.1	-
24	-	-	437072.56	2232413.32	Картометрический метод	0.1	-
25	-	-	437053.65	2232402.09	Картометрический метод	0.1	-
26	-	-	437046.66	2232413.85	Картометрический метод	0.1	-
27	-	-	437021.08	2232397.92	Картометрический метод	0.1	-
28	-	-	437016.38	2232405.94	Картометрический метод	0.1	-

2. Сведения о характерных точках границ объекта							
Обозначение характерных точек границ	Существующие координаты, м		Измененные (уточненные) координаты, м		Метод определения координат характерной точки	Средняя квадратическая погрешность положения характерной точки (Mt), м	Описание обозначения точки на местности (при наличии)
	X	Y	X	Y			
1	2	3	4	5	6	7	8
29	-	-	436984.04	2232382.65	Картометрический метод	0.1	-
30	-	-	436992.80	2232367.31	Картометрический метод	0.1	-
31	-	-	436970.69	2232353.14	Картометрический метод	0.1	-
32	-	-	436937.26	2232332.27	Картометрический метод	0.1	-
33	-	-	436907.71	2232311.39	Картометрический метод	0.1	-
34	-	-	436905.77	2232310.27	Картометрический метод	0.1	-
35	-	-	436908.21	2232306.36	Картометрический метод	0.1	-
36	-	-	436898.29	2232300.16	Картометрический метод	0.1	-
37	-	-	436947.20	2232218.02	Картометрический метод	0.1	-
38	-	-	436951.87	2232210.23	Картометрический метод	0.1	-
39	-	-	436956.15	2232185.15	Картометрический метод	0.1	-
40	-	-	436945.29	2232144.06	Картометрический метод	0.1	-
41	-	-	436916.50	2232081.84	Картометрический метод	0.1	-
42	-	-	436884.69	2232037.64	Картометрический метод	0.1	-
43	-	-	436879.73	2232028.14	Картометрический метод	0.1	-
44	-	-	436856.47	2231971.85	Картометрический метод	0.1	-
45	-	-	436826.62	2231947.99	Картометрический метод	0.1	-
46	-	-	436783.44	2231907.91	Картометрический метод	0.1	-
47	-	-	436748.22	2231859.20	Картометрический метод	0.1	-
48	-	-	436705.91	2231794.44	Картометрический метод	0.1	-
49	-	-	436688.98	2231767.66	Картометрический метод	0.1	-
50	-	-	436624.31	2231661.01	Картометрический метод	0.1	-
51	-	-	436612.28	2231585.48	Картометрический метод	0.1	-
52	-	-	436620.27	2231585.46	Картометрический метод	0.1	-
53	-	-	436622.84	2231599.07	Картометрический метод	0.1	-

2. Сведения о характерных точках границ объекта							
Обозначение характерных точек границ	Существующие координаты, м		Измененные (уточненные) координаты, м		Метод определения координат характерной точки	Средняя квадратическая погрешность положения характерной точки (Mt), м	Описание обозначения точки на местности (при наличии)
	X	Y	X	Y			
1	2	3	4	5	6	7	8
54	-	-	436629.61	2231600.59	Картометрический метод	0.1	-
55	-	-	436656.83	2231611.94	Картометрический метод	0.1	-
56	-	-	436656.95	2231611.64	Картометрический метод	0.1	-
57	-	-	436699.24	2231594.87	Картометрический метод	0.1	-
58	-	-	436708.99	2231593.98	Картометрический метод	0.1	-
59	-	-	436710.63	2231595.32	Картометрический метод	0.1	-
60	-	-	436716.09	2231595.12	Картометрический метод	0.1	-
61	-	-	436745.62	2231583.81	Картометрический метод	0.1	-
62	-	-	436757.93	2231578.03	Картометрический метод	0.1	-
63	-	-	436765.89	2231575.34	Картометрический метод	0.1	-
64	-	-	436772.85	2231569.31	Картометрический метод	0.1	-
65	-	-	436774.08	2231567.38	Картометрический метод	0.1	-
66	-	-	436776.34	2231563.87	Картометрический метод	0.1	-
67	-	-	436776.07	2231561.28	Картометрический метод	0.1	-
68	-	-	436783.85	2231557.77	Картометрический метод	0.1	-
69	-	-	436825.23	2231544.98	Картометрический метод	0.1	-
70	-	-	436831.76	2231541.38	Картометрический метод	0.1	-
71	-	-	436835.77	2231546.03	Картометрический метод	0.1	-
72	-	-	436852.46	2231549.27	Картометрический метод	0.1	-
73	-	-	436870.59	2231539.24	Картометрический метод	0.1	-
74	-	-	436878.01	2231536.39	Картометрический метод	0.1	-
75	-	-	436923.63	2231519.12	Картометрический метод	0.1	-
76	-	-	436925.71	2231517.94	Картометрический метод	0.1	-
77	-	-	436925.16	2231516.78	Картометрический метод	0.1	-
78	-	-	436932.12	2231513.35	Картометрический метод	0.1	-

2. Сведения о характерных точках границ объекта							
Обозначение характерных точек границ	Существующие координаты, м		Измененные (уточненные) координаты, м		Метод определения координат характерной точки	Средняя квадратическая погрешность положения характерной точки (Mt), м	Описание обозначения точки на местности (при наличии)
	X	Y	X	Y			
1	2	3	4	5	6	7	8
79	-	-	436933.22	2231512.12	Картометрический метод	0.1	-
80	-	-	436936.49	2231511.46	Картометрический метод	0.1	-
81	-	-	436964.97	2231507.52	Картометрический метод	0.1	-
82	-	-	436974.45	2231506.73	Картометрический метод	0.1	-
83	-	-	437011.94	2231494.44	Картометрический метод	0.1	-
84	-	-	437033.52	2231488.43	Картометрический метод	0.1	-
85	-	-	437040.15	2231524.83	Картометрический метод	0.1	-
86	-	-	437052.68	2231520.77	Картометрический метод	0.1	-
87	-	-	437054.06	2231524.83	Картометрический метод	0.1	-
88	-	-	437068.68	2231519.23	Картометрический метод	0.1	-
89	-	-	437076.81	2231517.02	Картометрический метод	0.1	-
90	-	-	437107.13	2231524.74	Картометрический метод	0.1	-
91	-	-	437126.02	2231568.25	Картометрический метод	0.1	-
92	-	-	437135.61	2231590.68	Картометрический метод	0.1	-
93	-	-	437158.67	2231579.33	Картометрический метод	0.1	-
94	-	-	437167.68	2231574.90	Картометрический метод	0.1	-
95	-	-	437178.97	2231595.99	Картометрический метод	0.1	-
96	-	-	437182.84	2231603.29	Картометрический метод	0.1	-
97	-	-	437194.33	2231583.18	Картометрический метод	0.1	-
98	-	-	437263.12	2231526.12	Картометрический метод	0.1	-
99	-	-	437267.97	2231532.65	Картометрический метод	0.1	-
100	-	-	437264.89	2231536.51	Картометрический метод	0.1	-
101	-	-	437289.72	2231561.92	Картометрический метод	0.1	-
102	-	-	437293.54	2231558.18	Картометрический метод	0.1	-
103	-	-	437297.78	2231562.43	Картометрический метод	0.1	-



2. Сведения о характерных точках границ объекта							
Обозначение характерных точек границ	Существующие координаты, м		Измененные (уточненные) координаты, м		Метод определения координат характерной точки	Средняя квадратическая погрешность положения характерной точки (Mt), м	Описание обозначения точки на местности (при наличии)
	X	Y	X	Y			
1	2	3	4	5	6	7	8
104	-	-	437311.42	2231576.13	Картометрический метод	0.1	-
105	-	-	437316.03	2231580.75	Картометрический метод	0.1	-
106	-	-	437304.89	2231593.32	Картометрический метод	0.1	-
107	-	-	437362.19	2231638.52	Картометрический метод	0.1	-
108	-	-	437425.98	2231562.87	Картометрический метод	0.1	-
109	-	-	437460.26	2231531.23	Картометрический метод	0.1	-
110	-	-	437522.53	2231523.05	Картометрический метод	0.1	-
111	-	-	437544.57	2231504.56	Картометрический метод	0.1	-
112	-	-	437591.75	2231530.85	Картометрический метод	0.1	-
113	-	-	437512.87	2231683.37	Картометрический метод	0.1	-
114	-	-	437491.65	2231727.06	Картометрический метод	0.1	-
115	-	-	437455.88	2231800.72	Картометрический метод	0.1	-
116	-	-	437519.93	2231832.19	Картометрический метод	0.1	-
117	-	-	437492.84	2231881.33	Картометрический метод	0.1	-
118	-	-	437390.43	2231824.04	Картометрический метод	0.1	-
119	-	-	437372.14	2231859.99	Картометрический метод	0.1	-
120	-	-	437291.56	2232018.27	Картометрический метод	0.1	-
121	-	-	437332.59	2232047.74	Картометрический метод	0.1	-
122	-	-	437382.89	2232081.37	Картометрический метод	0.1	-
123	-	-	437513.33	2232173.69	Картометрический метод	0.1	-
124	-	-	437530.54	2232223.78	Картометрический метод	0.1	-
125	-	-	437516.20	2232278.89	Картометрический метод	0.1	-
126	-	-	437508.39	2232295.55	Картометрический метод	0.1	-
127	-	-	437491.19	2232370.97	Картометрический метод	0.1	-
128	-	-	437493.33	2232373.25	Картометрический метод	0.1	-

2. Сведения о характерных точках границ объекта							
Обозначение характерных точек границ	Существующие координаты, м		Измененные (уточненные) координаты, м		Метод определения координат характерной точки	Средняя квадратическая погрешность положения характерной точки (Mt), м	Описание обозначения точки на местности (при наличии)
	X	Y	X	Y			
1	2	3	4	5	6	7	8
129	-	-	437774.96	2232316.76	Картометрический метод	0.1	-
130	-	-	437795.23	2232383.39	Картометрический метод	0.1	-
131	-	-	437890.24	2232379.96	Картометрический метод	0.1	-
132	-	-	437955.38	2232377.67	Картометрический метод	0.1	-
133	-	-	438209.91	2232333.50	Картометрический метод	0.1	-
134	-	-	438215.60	2232332.26	Картометрический метод	0.1	-
135	-	-	438216.07	2232332.06	Картометрический метод	0.1	-
136	-	-	438173.67	2232268.03	Картометрический метод	0.1	-
137	-	-	438138.28	2232200.77	Картометрический метод	0.1	-
138	-	-	437753.70	2232249.46	Картометрический метод	0.1	-
139	-	-	437757.45	2232209.60	Картометрический метод	0.1	-
140	-	-	437747.69	2232182.28	Картометрический метод	0.1	-
141	-	-	437724.51	2232117.46	Картометрический метод	0.1	-
142	-	-	438006.57	2232070.33	Картометрический метод	0.1	-
143	-	-	438087.90	2232099.23	Картометрический метод	0.1	-
144	-	-	438087.90	2232099.22	Картометрический метод	0.1	-
145	-	-	438124.30	2232099.06	Картометрический метод	0.1	-
146	-	-	438169.24	2232170.41	Картометрический метод	0.1	-
147	-	-	438241.93	2232157.60	Картометрический метод	0.1	-
148	-	-	438329.67	2232168.23	Картометрический метод	0.1	-
149	-	-	438394.49	2232244.84	Картометрический метод	0.1	-
150	-	-	438488.98	2232365.85	Картометрический метод	0.1	-
151	-	-	438549.87	2232452.53	Картометрический метод	0.1	-
152	-	-	438405.65	2232567.75	Картометрический метод	0.1	-
153	-	-	438349.78	2232507.32	Картометрический метод	0.1	-






2. Сведения о характерных точках границ объекта							
Обозначение характерных точек границ	Существующие координаты, м		Измененные (уточненные) координаты, м		Метод определения координат характерной точки	Средняя квадратическая погрешность положения характерной точки (Mt), м	Описание обозначения точки на местности (при наличии)
	X	Y	X	Y			
1	2	3	4	5	6	7	8
154	-	-	438324.55	2232452.37	Картометрический метод	0.1	-
155	-	-	438316.08	2232448.11	Картометрический метод	0.1	-
156	-	-	438266.70	2232454.61	Картометрический метод	0.1	-
157	-	-	438211.52	2232461.98	Картометрический метод	0.1	-
158	-	-	438174.47	2232501.36	Картометрический метод	0.1	-
159	-	-	438138.40	2232539.78	Картометрический метод	0.1	-
160	-	-	438157.30	2232637.77	Картометрический метод	0.1	-
161	-	-	437955.20	2232654.13	Картометрический метод	0.1	-
162	-	-	437932.81	2232586.31	Картометрический метод	0.1	-
163	-	-	437658.79	2232614.93	Картометрический метод	0.1	-
164	-	-	437655.37	2232649.45	Картометрический метод	0.1	-
165	-	-	437650.39	2232699.55	Картометрический метод	0.1	-
166	-	-	437649.90	2232704.69	Картометрический метод	0.1	-
167	-	-	437632.20	2232702.07	Картометрический метод	0.1	-
168	-	-	437530.43	2232723.59	Картометрический метод	0.1	-
169	-	-	437516.29	2232735.91	Картометрический метод	0.1	-
170	-	-	437510.64	2232778.97	Картометрический метод	0.1	-
171	-	-	437497.41	2232794.86	Картометрический метод	0.1	-
172	-	-	437468.07	2232825.70	Картометрический метод	0.1	-
173	-	-	437405.60	2232887.90	Картометрический метод	0.1	-
174	-	-	437388.91	2232904.31	Картометрический метод	0.1	-
7	-	-	437355.03	2232908.72	Картометрический метод	0.1	-
1	-	-	437979.62	2232035.61	Картометрический метод	0.1	-
2	-	-	437678.55	2232009.50	Картометрический метод	0.1	-
3	-	-	437660.77	2231913.43	Картометрический метод	0.1	-

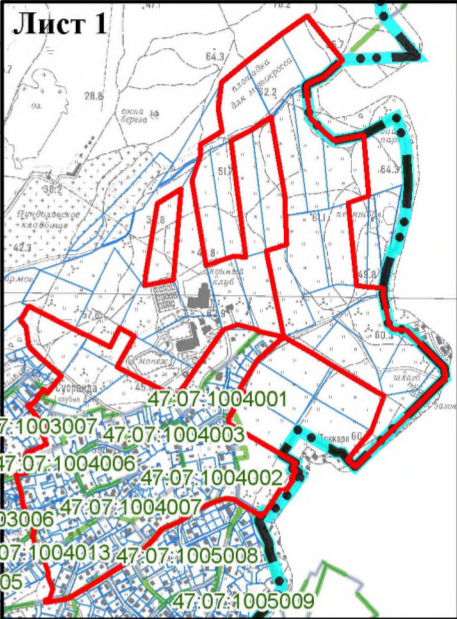
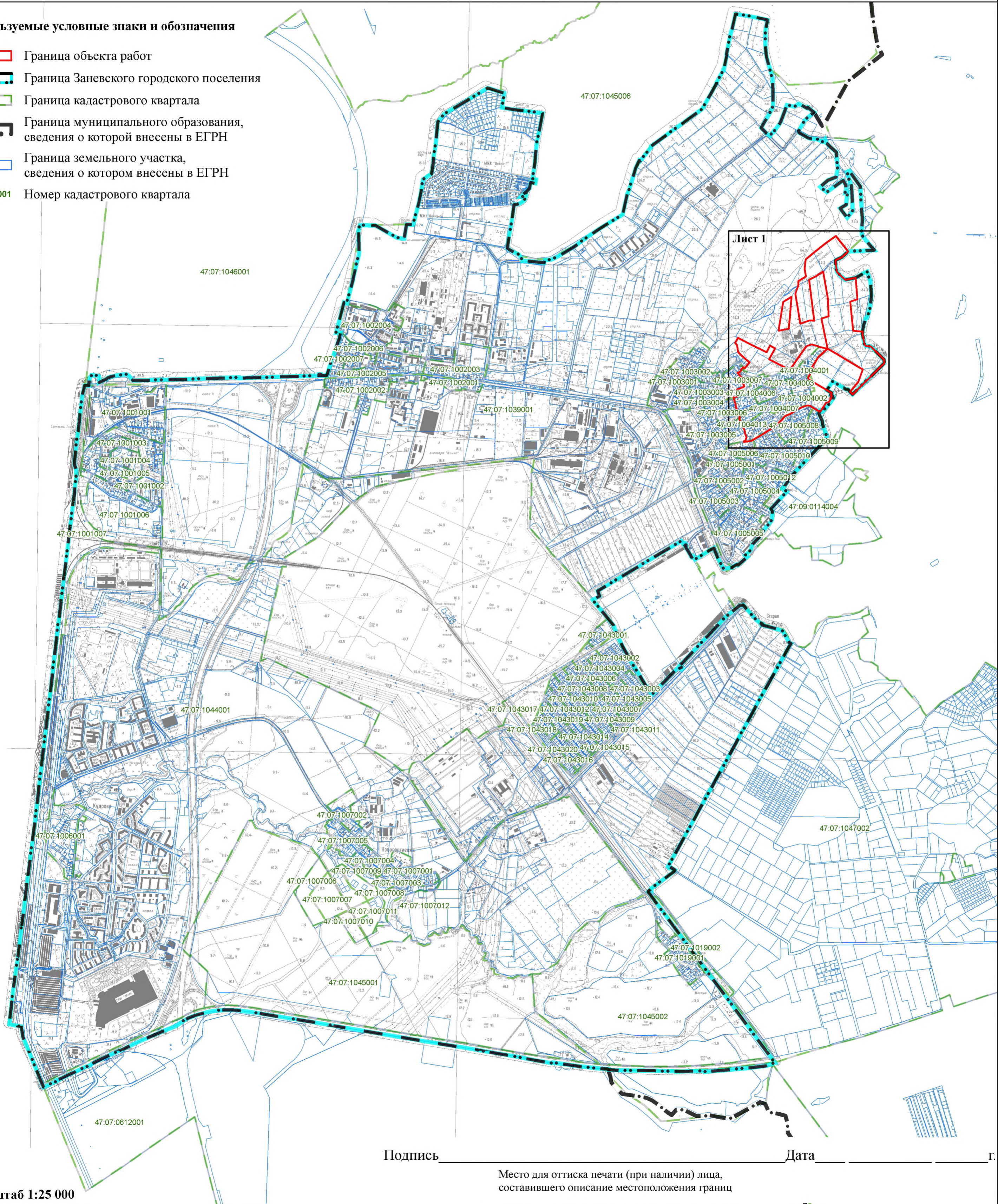




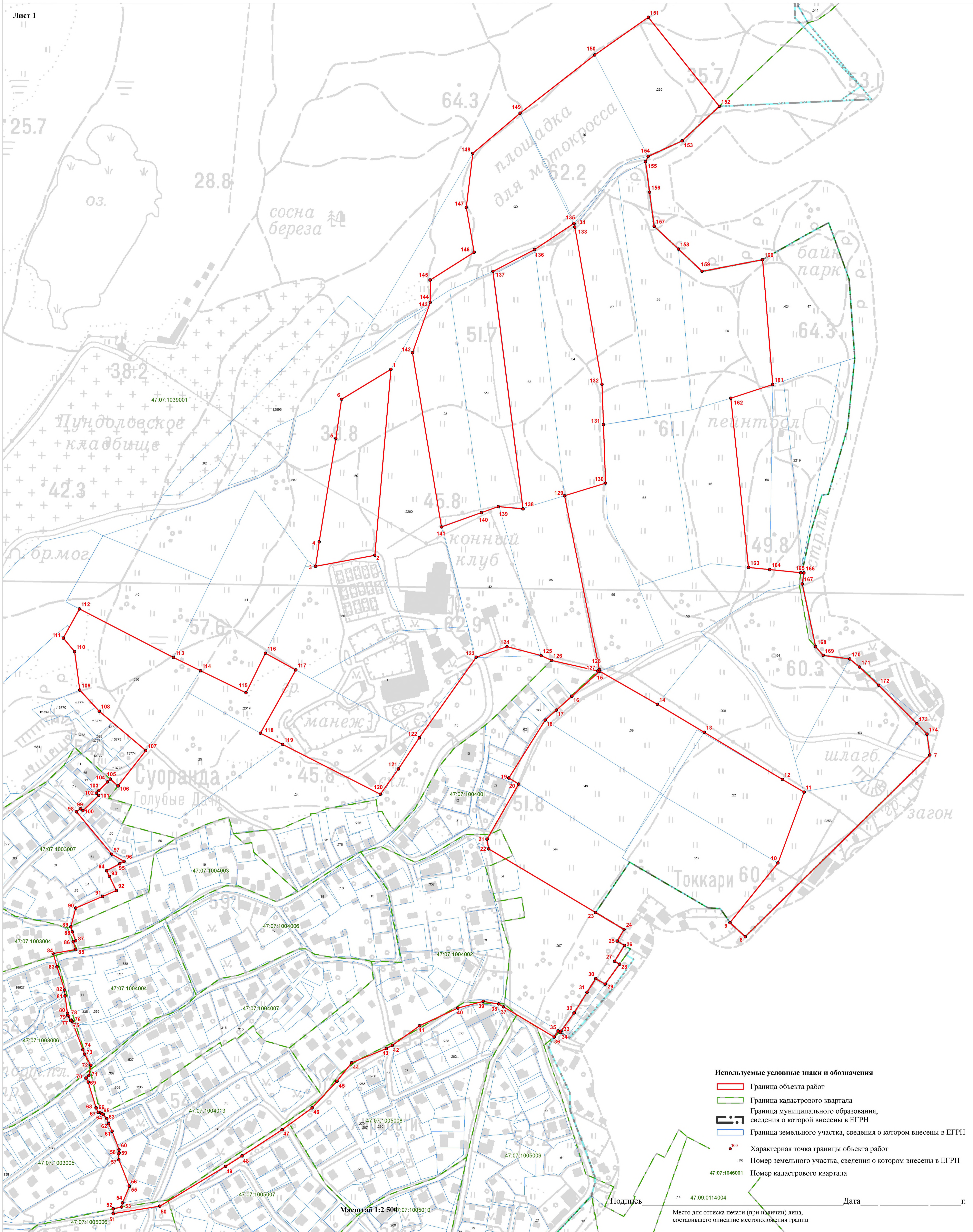
План границ объекта

Используемые условные знаки и обозначения

-  Граница объекта работ
-  Граница Заневского городского поселения
-  Граница кадастрового квартала
-  Граница муниципального образования, сведения о которой внесены в ЕГРН
-  Граница земельного участка, сведения о котором внесены в ЕГРН
- 47:07:1046001** Номер кадастрового квартала







- Используемые условные знаки и обозначения**
- Граница объекта работ
  - Граница кадастрового квартала
  - Граница муниципального образования, сведения о которой внесены в ЕГРН
  - Граница земельного участка, сведения о котором внесены в ЕГРН
  - Характерная точка границы объекта работ
  - № участка, сведения о котором внесены в ЕГРН
  - № кадастрового квартала

Масштаб 1:2 500 47:07:1005010

Подпись \_\_\_\_\_ Дата \_\_\_\_\_ г.  
Место для оттиска печати (при наличии) лица, составившего описание местоположения границ



**Текстовое описание местоположения границ населенных пунктов,  
территориальных зон**

Прохождение границы		Описание прохождения границы
от точки	до точки	
1	2	3
7	8	-
8	9	-
9	10	-
10	11	-
11	12	-
12	13	-
13	14	-
14	15	-
15	16	-
16	17	-
17	18	-
18	19	-
19	20	-
20	21	-
21	22	-
22	23	-
23	24	-
24	25	-
25	26	-
26	27	-
27	28	-
28	29	-
29	30	-
30	31	-
31	32	-
32	33	-
33	34	-
34	35	-
35	36	-
36	37	-
37	38	-
38	39	-
39	40	-
40	41	-
41	42	-
42	43	-
43	44	-

**Текстовое описание местоположения границ населенных пунктов,  
территориальных зон**

Прохождение границы		Описание прохождения границы
от точки	до точки	
1	2	3
44	45	-
45	46	-
46	47	-
47	48	-
48	49	-
49	50	-
50	51	-
51	52	-
52	53	-
53	54	-
54	55	-
55	56	-
56	57	-
57	58	-
58	59	-
59	60	-
60	61	-
61	62	-
62	63	-
63	64	-
64	65	-
65	66	-
66	67	-
67	68	-
68	69	-
69	70	-
70	71	-
71	72	-
72	73	-
73	74	-
74	75	-
75	76	-
76	77	-
77	78	-
78	79	-
79	80	-
80	81	-



**Текстовое описание местоположения границ населенных пунктов,  
территориальных зон**

Прохождение границы		Описание прохождения границы
от точки	до точки	
1	2	3
81	82	-
82	83	-
83	84	-
84	85	-
85	86	-
86	87	-
87	88	-
88	89	-
89	90	-
90	91	-
91	92	-
92	93	-
93	94	-
94	95	-
95	96	-
96	97	-
97	98	-
98	99	-
99	100	-
100	101	-
101	102	-
102	103	-
103	104	-
104	105	-
105	106	-
106	107	-
107	108	-
108	109	-
109	110	-
110	111	-
111	112	-
112	113	-
113	114	-
114	115	-
115	116	-
116	117	-
117	118	-

**Текстовое описание местоположения границ населенных пунктов,  
территориальных зон**

Прохождение границы		Описание прохождения границы
от точки	до точки	
1	2	3
118	119	-
119	120	-
120	121	-
121	122	-
122	123	-
123	124	-
124	125	-
125	126	-
126	127	-
127	128	-
128	129	-
129	130	-
130	131	-
131	132	-
132	133	-
133	134	-
134	135	-
135	136	-
136	137	-
137	138	-
138	139	-
139	140	-
140	141	-
141	142	-
142	143	-
143	144	-
144	145	-
145	146	-
146	147	-
147	148	-
148	149	-
149	150	-
150	151	-
151	152	-
152	153	-
153	154	-
154	155	-

**Текстовое описание местоположения границ населенных пунктов,  
территориальных зон**

Прохождение границы		Описание прохождения границы
от точки	до точки	
1	2	3
155	156	-
156	157	-
157	158	-
158	159	-
159	160	-
160	161	-
161	162	-
162	163	-
163	164	-
164	165	-
165	166	-
166	167	-
167	168	-
168	169	-
169	170	-
170	171	-
171	172	-
172	173	-
173	174	-
174	7	-
1	2	-
2	3	-
3	4	-
4	5	-
5	6	-
6	1	-

## ОПИСАНИЕ МЕСТОПОЛОЖЕНИЯ ГРАНИЦ

### Граница населенного пункта городской поселок Янино-1

(наименование объекта, местоположение границ которого описано (далее - объект))

#### Раздел 1

#### Сведения об объекте

№ п/п	Характеристики объекта	Описание характеристик
1	2	3
1.	Местоположение объекта	Ленинградская область, Всеволожский муниципальный район, городской поселок Янино-1
2.	Площадь объекта +/- величина погрешности определения площади (P +/- Дельта P)	8608333 +/- 1027 м <sup>2</sup>
3.	Иные характеристики объекта	Граница населенного пункта городской поселок Янино-1 Заневского городского поселения Всеволожского муниципального района Ленинградской области, Реестровый номер: 47:07-4.63



## Раздел 2

## Сведения о местоположении границ объекта

1. Система координат -

2. Сведения о характерных точках границ объекта

Обозначение характерных точек границ	Координаты, м		Метод определения координат характерной точки	Средняя квадратическая погрешность положения характерной точки (Mt), м	Описание обозначения точки на местности (при наличии)
	X	Y			
1	2	3	4	5	6
-	-	-	-	-	-

3. Сведения о характерных точках части (частей) границы объекта

Обозначение характерных точек части границы	Координаты, м		Метод определения координат характерной точки	Средняя квадратическая погрешность положения характерной точки (Mt), м	Описание обозначения точки на местности (при наличии)
	X	Y			
1	2	3	4	5	6
-	-	-	-	-	-

## Раздел 3

## Сведения о местоположении измененных (уточненных) границ объекта

1. Система координат МСК 47 зона 2

2. Сведения о характерных точках границ объекта

Обозначение характерных точек границ	Существующие координаты, м		Измененные (уточненные) координаты, м		Метод определения координат характерной точки	Средняя квадратическая погрешность положения характерной точки (Mt), м	Описание обозначения точки на местности (при наличии)
	X	Y	X	Y			
1	2	3	4	5	6	7	8
1	-	-	439911.77	2231414.48	Картометрический метод	0.1	-
2	-	-	439874.99	2231452.52	Картометрический метод	0.1	-
3	-	-	439871.63	2231456.02	Картометрический метод	0.1	-
4	-	-	439935.48	2231517.51	Картометрический метод	0.1	-
5	-	-	439967.76	2231550.72	Картометрический метод	0.1	-
6	-	-	439863.46	2231661.20	Картометрический метод	0.1	-
7	-	-	439824.89	2231636.91	Картометрический метод	0.1	-
8	-	-	439795.30	2231675.83	Картометрический метод	0.1	-
9	-	-	439761.75	2231722.46	Картометрический метод	0.1	-
10	-	-	439696.78	2231825.07	Картометрический метод	0.1	-
11	-	-	439637.70	2231788.36	Картометрический метод	0.1	-
12	-	-	439609.18	2231771.48	Картометрический метод	0.1	-
13	-	-	439568.59	2231749.22	Картометрический метод	0.1	-
14	-	-	439517.60	2231798.04	Картометрический метод	0.1	-
15	-	-	439517.58	2231798.05	Картометрический метод	0.1	-
16	-	-	439489.23	2231809.14	Картометрический метод	0.1	-
17	-	-	439489.46	2231792.60	Картометрический метод	0.1	-
18	-	-	439460.86	2231754.18	Картометрический метод	0.1	-
19	-	-	439394.91	2231668.56	Картометрический метод	0.1	-
20	-	-	439387.55	2231661.98	Картометрический метод	0.1	-
21	-	-	439334.21	2231591.70	Картометрический метод	0.1	-
22	-	-	439189.83	2231404.24	Картометрический метод	0.1	-

2. Сведения о характерных точках границ объекта							
Обозначение характерных точек границ	Существующие координаты, м		Измененные (уточненные) координаты, м		Метод определения координат характерной точки	Средняя квадратическая погрешность положения характерной точки (Mt), м	Описание обозначения точки на местности (при наличии)
	X	Y	X	Y			
1	2	3	4	5	6	7	8
23	-	-	439089.78	2231274.31	Картометрический метод	0.1	-
24	-	-	438999.80	2231157.47	Картометрический метод	0.1	-
25	-	-	438938.11	2231227.01	Картометрический метод	0.1	-
26	-	-	438927.53	2231238.92	Картометрический метод	0.1	-
27	-	-	438825.27	2231104.75	Картометрический метод	0.1	-
28	-	-	438836.69	2231092.00	Картометрический метод	0.1	-
29	-	-	438894.90	2231026.43	Картометрический метод	0.1	-
30	-	-	438695.68	2230880.88	Картометрический метод	0.1	-
31	-	-	438555.36	2230779.99	Картометрический метод	0.1	-
32	-	-	438531.46	2230782.27	Картометрический метод	0.1	-
33	-	-	438488.25	2230738.58	Картометрический метод	0.1	-
34	-	-	438361.51	2230577.45	Картометрический метод	0.1	-
35	-	-	438265.28	2230456.01	Картометрический метод	0.1	-
36	-	-	438268.72	2230453.26	Картометрический метод	0.1	-
37	-	-	438224.92	2230394.82	Картометрический метод	0.1	-
38	-	-	438224.11	2230395.11	Картометрический метод	0.1	-
39	-	-	438212.98	2230399.03	Картометрический метод	0.1	-
40	-	-	438142.77	2230381.98	Картометрический метод	0.1	-
41	-	-	438168.43	2230181.16	Картометрический метод	0.1	-
42	-	-	438016.76	2230137.86	Картометрический метод	0.1	-
43	-	-	438016.76	2230137.85	Картометрический метод	0.1	-
44	-	-	437872.39	2230096.41	Картометрический метод	0.1	-
45	-	-	437812.12	2230081.71	Картометрический метод	0.1	-
46	-	-	437712.09	2230055.05	Картометрический метод	0.1	-
47	-	-	437568.38	2230025.63	Картометрический метод	0.1	-

2. Сведения о характерных точках границ объекта							
Обозначение характерных точек границ	Существующие координаты, м		Измененные (уточненные) координаты, м		Метод определения координат характерной точки	Средняя квадратическая погрешность положения характерной точки (Mt), м	Описание обозначения точки на местности (при наличии)
	X	Y	X	Y			
1	2	3	4	5	6	7	8
48	-	-	437344.27	2229979.13	Картометрический метод	0.1	-
49	-	-	437188.60	2229948.55	Картометрический метод	0.1	-
50	-	-	437170.89	2229945.43	Картометрический метод	0.1	-
51	-	-	437105.81	2229933.95	Картометрический метод	0.1	-
52	-	-	437061.12	2230158.59	Картометрический метод	0.1	-
53	-	-	437060.11	2230158.40	Картометрический метод	0.1	-
54	-	-	437051.18	2230197.79	Картометрический метод	0.1	-
55	-	-	437007.01	2230392.75	Картометрический метод	0.1	-
56	-	-	436998.43	2230433.34	Картометрический метод	0.1	-
57	-	-	436993.71	2230455.68	Картометрический метод	0.1	-
58	-	-	436967.28	2230451.59	Картометрический метод	0.1	-
59	-	-	436967.32	2230451.33	Картометрический метод	0.1	-
60	-	-	436945.38	2230446.92	Картометрический метод	0.1	-
61	-	-	436945.01	2230449.54	Картометрический метод	0.1	-
62	-	-	436944.58	2230449.31	Картометрический метод	0.1	-
63	-	-	436934.17	2230457.83	Картометрический метод	0.1	-
64	-	-	436870.38	2230450.53	Картометрический метод	0.1	-
65	-	-	436812.24	2230465.54	Картометрический метод	0.1	-
66	-	-	436730.83	2230544.81	Картометрический метод	0.1	-
67	-	-	436730.82	2230544.80	Картометрический метод	0.1	-
68	-	-	436718.76	2230556.52	Картометрический метод	0.1	-
69	-	-	436655.19	2230607.37	Картометрический метод	0.1	-
70	-	-	436553.90	2230643.72	Картометрический метод	0.1	-
71	-	-	436529.80	2230646.10	Картометрический метод	0.1	-
72	-	-	436519.96	2230640.07	Картометрический метод	0.1	-



2. Сведения о характерных точках границ объекта							
Обозначение характерных точек границ	Существующие координаты, м		Измененные (уточненные) координаты, м		Метод определения координат характерной точки	Средняя квадратическая погрешность положения характерной точки (Mt), м	Описание обозначения точки на местности (при наличии)
	X	Y	X	Y			
1	2	3	4	5	6	7	8
73	-	-	436504.15	2230757.42	Картометрический метод	0.1	-
74	-	-	436478.05	2230753.32	Картометрический метод	0.1	-
75	-	-	436459.79	2230750.44	Картометрический метод	0.1	-
76	-	-	436436.48	2230745.41	Картометрический метод	0.1	-
77	-	-	436439.76	2230730.16	Картометрический метод	0.1	-
78	-	-	436410.52	2230725.52	Картометрический метод	0.1	-
79	-	-	436271.29	2230668.12	Картометрический метод	0.1	-
80	-	-	436210.36	2230644.07	Картометрический метод	0.1	-
81	-	-	436208.83	2230648.44	Картометрический метод	0.1	-
82	-	-	436026.17	2230575.93	Картометрический метод	0.1	-
83	-	-	435965.00	2230469.03	Картометрический метод	0.1	-
84	-	-	435882.03	2230292.74	Картометрический метод	0.1	-
85	-	-	435869.30	2230267.45	Картометрический метод	0.1	-
86	-	-	435856.73	2230242.53	Картометрический метод	0.1	-
87	-	-	435855.83	2230240.73	Картометрический метод	0.1	-
88	-	-	435842.43	2230214.13	Картометрический метод	0.1	-
89	-	-	435828.97	2230187.41	Картометрический метод	0.1	-
90	-	-	435814.69	2230159.04	Картометрический метод	0.1	-
91	-	-	435800.01	2230129.90	Картометрический метод	0.1	-
92	-	-	435784.38	2230098.89	Картометрический метод	0.1	-
93	-	-	435767.93	2230066.19	Картометрический метод	0.1	-
94	-	-	435752.99	2230036.55	Картометрический метод	0.1	-
95	-	-	435738.84	2230008.45	Картометрический метод	0.1	-
96	-	-	435725.40	2229981.76	Картометрический метод	0.1	-
97	-	-	435620.57	2229738.48	Картометрический метод	0.1	-

2. Сведения о характерных точках границ объекта							
Обозначение характерных точек границ	Существующие координаты, м		Измененные (уточненные) координаты, м		Метод определения координат характерной точки	Средняя квадратическая погрешность положения характерной точки (Mt), м	Описание обозначения точки на местности (при наличии)
	X	Y	X	Y			
1	2	3	4	5	6	7	8
98	-	-	435636.59	2229724.47	Картометрический метод	0.1	-
99	-	-	435806.35	2229570.95	Картометрический метод	0.1	-
100	-	-	435815.40	2229571.67	Картометрический метод	0.1	-
101	-	-	436068.28	2229591.86	Картометрический метод	0.1	-
102	-	-	436315.08	2229585.40	Картометрический метод	0.1	-
103	-	-	436351.15	2229591.22	Картометрический метод	0.1	-
104	-	-	436372.49	2229594.72	Картометрический метод	0.1	-
105	-	-	436379.70	2229585.54	Картометрический метод	0.1	-
106	-	-	436387.77	2229575.38	Картометрический метод	0.1	-
107	-	-	436391.30	2229570.24	Картометрический метод	0.1	-
108	-	-	436394.67	2229565.16	Картометрический метод	0.1	-
109	-	-	436401.71	2229552.71	Картометрический метод	0.1	-
110	-	-	436407.06	2229542.08	Картометрический метод	0.1	-
111	-	-	436412.05	2229530.85	Картометрический метод	0.1	-
112	-	-	436415.99	2229519.94	Картометрический метод	0.1	-
113	-	-	436418.79	2229509.49	Картометрический метод	0.1	-
114	-	-	436420.52	2229499.95	Картометрический метод	0.1	-
115	-	-	436422.39	2229485.29	Картометрический метод	0.1	-
116	-	-	436423.67	2229472.83	Картометрический метод	0.1	-
117	-	-	436425.98	2229448.00	Картометрический метод	0.1	-
118	-	-	436427.03	2229435.56	Картометрический метод	0.1	-
119	-	-	436427.72	2229423.30	Картометрический метод	0.1	-
120	-	-	436428.03	2229410.90	Картометрический метод	0.1	-
121	-	-	436427.98	2229398.41	Картометрический метод	0.1	-
122	-	-	436427.39	2229358.70	Картометрический метод	0.1	-

2. Сведения о характерных точках границ объекта							
Обозначение характерных точек границ	Существующие координаты, м		Измененные (уточненные) координаты, м		Метод определения координат характерной точки	Средняя квадратическая погрешность положения характерной точки (Mt), м	Описание обозначения точки на местности (при наличии)
	X	Y	X	Y			
1	2	3	4	5	6	7	8
123	-	-	436427.19	2229349.42	Картометрический метод	0.1	-
124	-	-	436426.57	2229338.88	Картометрический метод	0.1	-
125	-	-	436425.89	2229330.84	Картометрический метод	0.1	-
126	-	-	436382.57	2228986.17	Картометрический метод	0.1	-
127	-	-	436369.45	2228902.93	Картометрический метод	0.1	-
128	-	-	436352.08	2228903.29	Картометрический метод	0.1	-
129	-	-	436313.45	2228644.99	Картометрический метод	0.1	-
130	-	-	436271.17	2228472.57	Картометрический метод	0.1	-
131	-	-	436262.36	2228432.43	Картометрический метод	0.1	-
132	-	-	436249.64	2228366.86	Картометрический метод	0.1	-
133	-	-	436217.49	2228224.91	Картометрический метод	0.1	-
134	-	-	436200.12	2228148.52	Картометрический метод	0.1	-
135	-	-	436191.96	2228111.50	Картометрический метод	0.1	-
136	-	-	436176.92	2228083.30	Картометрический метод	0.1	-
137	-	-	436151.59	2228049.80	Картометрический метод	0.1	-
138	-	-	436107.75	2227991.80	Картометрический метод	0.1	-
139	-	-	436100.20	2227972.39	Картометрический метод	0.1	-
140	-	-	436047.00	2227920.24	Картометрический метод	0.1	-
141	-	-	436056.11	2227910.07	Картометрический метод	0.1	-
142	-	-	436035.40	2227879.86	Картометрический метод	0.1	-
143	-	-	435976.31	2227824.44	Картометрический метод	0.1	-
144	-	-	435922.96	2227769.30	Картометрический метод	0.1	-
145	-	-	435765.22	2227617.40	Картометрический метод	0.1	-
146	-	-	435765.39	2227617.22	Картометрический метод	0.1	-
147	-	-	435729.05	2227581.48	Картометрический метод	0.1	-

2. Сведения о характерных точках границ объекта							
Обозначение характерных точек границ	Существующие координаты, м		Измененные (уточненные) координаты, м		Метод определения координат характерной точки	Средняя квадратическая погрешность положения характерной точки (Mt), м	Описание обозначения точки на местности (при наличии)
	X	Y	X	Y			
1	2	3	4	5	6	7	8
148	-	-	435709.05	2227548.70	Картометрический метод	0.1	-
149	-	-	435703.45	2227538.97	Картометрический метод	0.1	-
150	-	-	435690.01	2227515.66	Картометрический метод	0.1	-
151	-	-	435680.34	2227496.99	Картометрический метод	0.1	-
152	-	-	435673.36	2227490.83	Картометрический метод	0.1	-
153	-	-	435662.48	2227482.36	Картометрический метод	0.1	-
154	-	-	435660.18	2227478.79	Картометрический метод	0.1	-
155	-	-	435623.15	2227421.33	Картометрический метод	0.1	-
156	-	-	435615.76	2227408.94	Картометрический метод	0.1	-
157	-	-	435571.01	2227333.98	Картометрический метод	0.1	-
158	-	-	435563.29	2227321.79	Картометрический метод	0.1	-
159	-	-	435545.70	2227294.03	Картометрический метод	0.1	-
160	-	-	435537.10	2227280.00	Картометрический метод	0.1	-
161	-	-	435539.80	2227266.69	Картометрический метод	0.1	-
162	-	-	435512.00	2227262.45	Картометрический метод	0.1	-
163	-	-	435519.73	2227210.63	Картометрический метод	0.1	-
164	-	-	435525.52	2227211.11	Картометрический метод	0.1	-
165	-	-	435545.11	2227212.72	Картометрический метод	0.1	-
166	-	-	435548.89	2227203.21	Картометрический метод	0.1	-
167	-	-	435554.15	2227190.56	Картометрический метод	0.1	-
168	-	-	435562.71	2227177.55	Картометрический метод	0.1	-
169	-	-	435576.18	2227163.33	Картометрический метод	0.1	-
170	-	-	435582.72	2227161.56	Картометрический метод	0.1	-
171	-	-	435584.68	2227139.31	Картометрический метод	0.1	-
172	-	-	435597.42	2227140.60	Картометрический метод	0.1	-



2. Сведения о характерных точках границ объекта							
Обозначение характерных точек границ	Существующие координаты, м		Измененные (уточненные) координаты, м		Метод определения координат характерной точки	Средняя квадратическая погрешность положения характерной точки (Mt), м	Описание обозначения точки на местности (при наличии)
	X	Y	X	Y			
1	2	3	4	5	6	7	8
173	-	-	435629.50	2227143.86	Картометрический метод	0.1	-
174	-	-	435630.80	2227143.99	Картометрический метод	0.1	-
175	-	-	435641.85	2227148.18	Картометрический метод	0.1	-
176	-	-	435678.04	2227164.49	Картометрический метод	0.1	-
177	-	-	435699.23	2227209.70	Картометрический метод	0.1	-
178	-	-	435721.80	2227244.02	Картометрический метод	0.1	-
179	-	-	435755.18	2227285.76	Картометрический метод	0.1	-
180	-	-	435773.18	2227300.58	Картометрический метод	0.1	-
181	-	-	435788.27	2227321.39	Картометрический метод	0.1	-
182	-	-	435839.43	2227330.57	Картометрический метод	0.1	-
183	-	-	436008.81	2227359.75	Картометрический метод	0.1	-
184	-	-	436013.72	2227360.59	Картометрический метод	0.1	-
185	-	-	436056.69	2227367.88	Картометрический метод	0.1	-
186	-	-	436082.25	2227373.81	Картометрический метод	0.1	-
187	-	-	436409.45	2227427.75	Картометрический метод	0.1	-
188	-	-	436410.03	2227426.84	Картометрический метод	0.1	-
189	-	-	436417.17	2227432.38	Картометрический метод	0.1	-
190	-	-	436432.57	2227434.87	Картометрический метод	0.1	-
191	-	-	436429.19	2227440.21	Картометрический метод	0.1	-
192	-	-	436445.61	2227444.39	Картометрический метод	0.1	-
193	-	-	436451.05	2227445.78	Картометрический метод	0.1	-
194	-	-	436474.91	2227451.88	Картометрический метод	0.1	-
195	-	-	436482.49	2227453.81	Картометрический метод	0.1	-
196	-	-	436484.80	2227443.35	Картометрический метод	0.1	-
197	-	-	436489.95	2227444.18	Картометрический метод	0.1	-

2. Сведения о характерных точках границ объекта							
Обозначение характерных точек границ	Существующие координаты, м		Измененные (уточненные) координаты, м		Метод определения координат характерной точки	Средняя квадратическая погрешность положения характерной точки (Mt), м	Описание обозначения точки на местности (при наличии)
	X	Y	X	Y			
1	2	3	4	5	6	7	8
198	-	-	436506.33	2227446.83	Картометрический метод	0.1	-
199	-	-	436536.90	2227451.80	Картометрический метод	0.1	-
200	-	-	436540.98	2227468.75	Картометрический метод	0.1	-
201	-	-	436630.28	2227491.53	Картометрический метод	0.1	-
202	-	-	436740.45	2227523.16	Картометрический метод	0.1	-
203	-	-	436961.09	2227586.51	Картометрический метод	0.1	-
204	-	-	437085.36	2227628.10	Картометрический метод	0.1	-
205	-	-	437173.68	2227627.33	Картометрический метод	0.1	-
206	-	-	437189.41	2227624.63	Картометрический метод	0.1	-
207	-	-	437191.43	2227621.26	Картометрический метод	0.1	-
208	-	-	437191.42	2227586.11	Картометрический метод	0.1	-
209	-	-	437190.50	2227566.13	Картометрический метод	0.1	-
210	-	-	437189.74	2227550.99	Картометрический метод	0.1	-
211	-	-	437175.26	2227532.69	Картометрический метод	0.1	-
212	-	-	437185.63	2227533.50	Картометрический метод	0.1	-
213	-	-	437198.40	2227552.52	Картометрический метод	0.1	-
214	-	-	437200.54	2227587.23	Картометрический метод	0.1	-
215	-	-	437203.03	2227642.12	Картометрический метод	0.1	-
216	-	-	437203.06	2227645.71	Картометрический метод	0.1	-
217	-	-	437231.33	2227654.82	Картометрический метод	0.1	-
218	-	-	437242.92	2227662.67	Картометрический метод	0.1	-
219	-	-	437585.92	2227779.53	Картометрический метод	0.1	-
220	-	-	437639.78	2227792.32	Картометрический метод	0.1	-
221	-	-	437639.77	2227793.16	Картометрический метод	0.1	-
222	-	-	437680.27	2227799.62	Картометрический метод	0.1	-

2. Сведения о характерных точках границ объекта							
Обозначение характерных точек границ	Существующие координаты, м		Измененные (уточненные) координаты, м		Метод определения координат характерной точки	Средняя квадратическая погрешность положения характерной точки (Mt), м	Описание обозначения точки на местности (при наличии)
	X	Y	X	Y			
1	2	3	4	5	6	7	8
223	-	-	437678.49	2227764.34	Картометрический метод	0.1	-
224	-	-	437713.89	2227774.91	Картометрический метод	0.1	-
225	-	-	437711.03	2227793.64	Картометрический метод	0.1	-
226	-	-	437685.95	2227790.57	Картометрический метод	0.1	-
227	-	-	437685.98	2227800.53	Картометрический метод	0.1	-
228	-	-	437696.33	2227802.17	Картометрический метод	0.1	-
229	-	-	437720.30	2227809.52	Картометрический метод	0.1	-
230	-	-	437716.52	2227825.52	Картометрический метод	0.1	-
231	-	-	437844.85	2227854.87	Картометрический метод	0.1	-
232	-	-	437904.39	2227871.36	Картометрический метод	0.1	-
233	-	-	437911.90	2227873.54	Картометрический метод	0.1	-
234	-	-	437946.04	2227883.47	Картометрический метод	0.1	-
235	-	-	437950.99	2227860.15	Картометрический метод	0.1	-
236	-	-	437972.87	2227866.05	Картометрический метод	0.1	-
237	-	-	438034.27	2227880.89	Картометрический метод	0.1	-
238	-	-	438136.52	2227908.29	Картометрический метод	0.1	-
239	-	-	438154.09	2227909.89	Картометрический метод	0.1	-
240	-	-	438384.87	2227964.90	Картометрический метод	0.1	-
241	-	-	438600.70	2227958.72	Картометрический метод	0.1	-
242	-	-	438652.06	2227973.36	Картометрический метод	0.1	-
243	-	-	438650.82	2228119.82	Картометрический метод	0.1	-
244	-	-	438540.92	2228309.52	Картометрический метод	0.1	-
245	-	-	438534.49	2228325.36	Картометрический метод	0.1	-
246	-	-	438530.17	2228343.85	Картометрический метод	0.1	-
247	-	-	438524.99	2228390.06	Картометрический метод	0.1	-

2. Сведения о характерных точках границ объекта							
Обозначение характерных точек границ	Существующие координаты, м		Измененные (уточненные) координаты, м		Метод определения координат характерной точки	Средняя квадратическая погрешность положения характерной точки (Mt), м	Описание обозначения точки на местности (при наличии)
	X	Y	X	Y			
1	2	3	4	5	6	7	8
248	-	-	438659.63	2228411.57	Картометрический метод	0.1	-
249	-	-	438657.05	2228473.63	Картометрический метод	0.1	-
250	-	-	438665.11	2228476.08	Картометрический метод	0.1	-
251	-	-	438807.90	2228512.51	Картометрический метод	0.1	-
252	-	-	438807.90	2228512.49	Картометрический метод	0.1	-
253	-	-	438866.59	2228527.45	Картометрический метод	0.1	-
254	-	-	438978.68	2228550.84	Картометрический метод	0.1	-
255	-	-	438979.56	2228551.10	Картометрический метод	0.1	-
256	-	-	439011.19	2228556.14	Картометрический метод	0.1	-
257	-	-	439030.41	2228559.27	Картометрический метод	0.1	-
258	-	-	439045.69	2228561.76	Картометрический метод	0.1	-
259	-	-	439082.15	2228567.72	Картометрический метод	0.1	-
260	-	-	439102.86	2228597.06	Картометрический метод	0.1	-
261	-	-	439115.13	2228614.45	Картометрический метод	0.1	-
262	-	-	439121.57	2228625.06	Картометрический метод	0.1	-
263	-	-	439133.46	2228644.60	Картометрический метод	0.1	-
264	-	-	439139.77	2228648.30	Картометрический метод	0.1	-
265	-	-	439140.22	2228648.60	Картометрический метод	0.1	-
266	-	-	439209.06	2228658.58	Картометрический метод	0.1	-
267	-	-	439209.06	2228658.57	Картометрический метод	0.1	-
268	-	-	439273.00	2228667.86	Картометрический метод	0.1	-
269	-	-	439273.75	2228664.04	Картометрический метод	0.1	-
270	-	-	439413.00	2228687.56	Картометрический метод	0.1	-
271	-	-	439622.86	2228705.95	Картометрический метод	0.1	-
272	-	-	439702.62	2228770.14	Картометрический метод	0.1	-



2. Сведения о характерных точках границ объекта							
Обозначение характерных точек границ	Существующие координаты, м		Измененные (уточненные) координаты, м		Метод определения координат характерной точки	Средняя квадратическая погрешность положения характерной точки (Mt), м	Описание обозначения точки на местности (при наличии)
	X	Y	X	Y			
1	2	3	4	5	6	7	8
273	-	-	439943.19	2229175.86	Картометрический метод	0.1	-
274	-	-	439893.93	2229330.96	Картометрический метод	0.1	-
275	-	-	439890.94	2229330.72	Картометрический метод	0.1	-
276	-	-	439824.87	2229319.62	Картометрический метод	0.1	-
277	-	-	439758.80	2229308.54	Картометрический метод	0.1	-
278	-	-	439739.64	2229415.63	Картометрический метод	0.1	-
279	-	-	439723.81	2229561.61	Картометрический метод	0.1	-
280	-	-	439703.57	2229691.41	Картометрический метод	0.1	-
281	-	-	439434.00	2229639.90	Картометрический метод	0.1	-
282	-	-	439334.66	2229627.25	Картометрический метод	0.1	-
283	-	-	439241.29	2229620.66	Картометрический метод	0.1	-
284	-	-	439089.86	2229595.62	Картометрический метод	0.1	-
285	-	-	439082.84	2229631.18	Картометрический метод	0.1	-
286	-	-	439045.91	2229624.44	Картометрический метод	0.1	-
287	-	-	439050.39	2229601.75	Картометрический метод	0.1	-
288	-	-	439053.81	2229584.39	Картометрический метод	0.1	-
289	-	-	439054.72	2229579.81	Картометрический метод	0.1	-
290	-	-	439043.70	2229577.54	Картометрический метод	0.1	-
291	-	-	439012.88	2229571.19	Картометрический метод	0.1	-
292	-	-	439002.32	2229569.04	Картометрический метод	0.1	-
293	-	-	438998.02	2229568.16	Картометрический метод	0.1	-
294	-	-	438996.21	2229567.17	Картометрический метод	0.1	-
295	-	-	438995.29	2229566.66	Картометрический метод	0.1	-
296	-	-	438990.35	2229561.86	Картометрический метод	0.1	-
297	-	-	438984.97	2229556.64	Картометрический метод	0.1	-

2. Сведения о характерных точках границ объекта							
Обозначение характерных точек границ	Существующие координаты, м		Измененные (уточненные) координаты, м		Метод определения координат характерной точки	Средняя квадратическая погрешность положения характерной точки (Mt), м	Описание обозначения точки на местности (при наличии)
	X	Y	X	Y			
1	2	3	4	5	6	7	8
298	-	-	438972.48	2229544.49	Картометрический метод	0.1	-
299	-	-	438970.36	2229542.43	Картометрический метод	0.1	-
300	-	-	438957.28	2229538.24	Картометрический метод	0.1	-
301	-	-	438958.74	2229529.49	Картометрический метод	0.1	-
302	-	-	438921.48	2229491.86	Картометрический метод	0.1	-
303	-	-	438923.81	2229532.93	Картометрический метод	0.1	-
304	-	-	438894.65	2229525.25	Картометрический метод	0.1	-
305	-	-	438878.89	2229513.08	Картометрический метод	0.1	-
306	-	-	438867.82	2229498.18	Картометрический метод	0.1	-
307	-	-	438856.42	2229473.25	Картометрический метод	0.1	-
308	-	-	438849.87	2229451.83	Картометрический метод	0.1	-
309	-	-	438846.67	2229437.69	Картометрический метод	0.1	-
310	-	-	438845.39	2229423.89	Картометрический метод	0.1	-
311	-	-	438719.93	2229406.96	Картометрический метод	0.1	-
312	-	-	438641.06	2229393.13	Картометрический метод	0.1	-
313	-	-	438563.25	2229379.48	Картометрический метод	0.1	-
314	-	-	438436.04	2229358.89	Картометрический метод	0.1	-
315	-	-	438417.11	2229386.17	Картометрический метод	0.1	-
316	-	-	438394.00	2229429.47	Картометрический метод	0.1	-
317	-	-	438377.93	2229467.19	Картометрический метод	0.1	-
318	-	-	438343.04	2229493.77	Картометрический метод	0.1	-
319	-	-	438332.62	2229496.56	Картометрический метод	0.1	-
320	-	-	438316.23	2229499.85	Картометрический метод	0.1	-
321	-	-	438315.90	2229500.08	Картометрический метод	0.1	-
322	-	-	438312.75	2229563.35	Картометрический метод	0.1	-

2. Сведения о характерных точках границ объекта							
Обозначение характерных точек границ	Существующие координаты, м		Измененные (уточненные) координаты, м		Метод определения координат характерной точки	Средняя квадратическая погрешность положения характерной точки (Mt), м	Описание обозначения точки на местности (при наличии)
	X	Y	X	Y			
1	2	3	4	5	6	7	8
323	-	-	438298.09	2229706.66	Картометрический метод	0.1	-
324	-	-	438323.86	2229712.51	Картометрический метод	0.1	-
325	-	-	438328.77	2229774.38	Картометрический метод	0.1	-
326	-	-	438357.71	2229834.97	Картометрический метод	0.1	-
327	-	-	438444.56	2229980.85	Картометрический метод	0.1	-
328	-	-	438477.25	2230026.04	Картометрический метод	0.1	-
329	-	-	438490.74	2230044.68	Картометрический метод	0.1	-
330	-	-	438558.54	2230138.42	Картометрический метод	0.1	-
331	-	-	438613.84	2230222.07	Картометрический метод	0.1	-
332	-	-	438654.71	2230283.91	Картометрический метод	0.1	-
333	-	-	438738.43	2230423.56	Картометрический метод	0.1	-
334	-	-	438751.93	2230446.09	Картометрический метод	0.1	-
335	-	-	438772.16	2230450.49	Картометрический метод	0.1	-
336	-	-	438948.08	2230488.75	Картометрический метод	0.1	-
337	-	-	438990.67	2230508.70	Картометрический метод	0.1	-
338	-	-	439138.66	2230552.36	Картометрический метод	0.1	-
339	-	-	439147.50	2230555.12	Картометрический метод	0.1	-
340	-	-	439190.73	2230568.65	Картометрический метод	0.1	-
341	-	-	439201.74	2230573.72	Картометрический метод	0.1	-
342	-	-	439262.80	2230601.81	Картометрический метод	0.1	-
343	-	-	439372.59	2230690.00	Картометрический метод	0.1	-
344	-	-	439395.34	2230713.96	Картометрический метод	0.1	-
345	-	-	439397.20	2230716.51	Картометрический метод	0.1	-
346	-	-	439442.80	2230779.05	Картометрический метод	0.1	-
347	-	-	439348.33	2230847.40	Картометрический метод	0.1	-









47.07.1046001

15

15.4

13.8

16.2

16.2

15.3

15.8

14.6









14.8

15.7

15.4

6.1

Используемые условные знаки и обозначения

-  Граница объекта работ
-  Граница Заневского городского поселения
-  Граница кадастрового квартала
-  Граница муниципального образования, сведения о которой внесены в ЕГРН
-  Граница земельного участка, сведения о котором внесены в ЕГРН
-  Характерная точка границы объекта работ
-  Номер земельного участка, сведения о котором внесены в ЕГРН
-  Номер кадастрового квартала

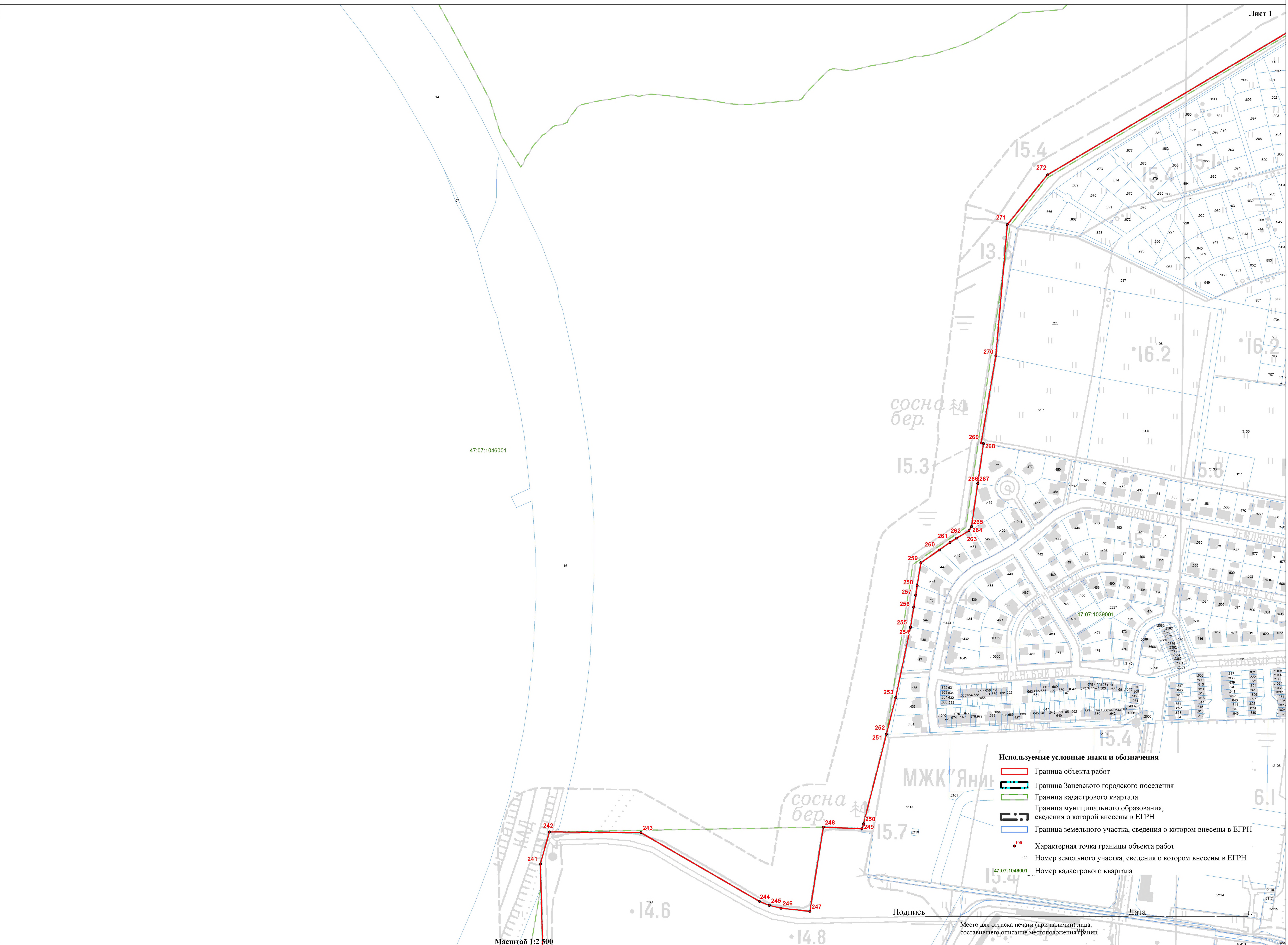
Подпись

Дата

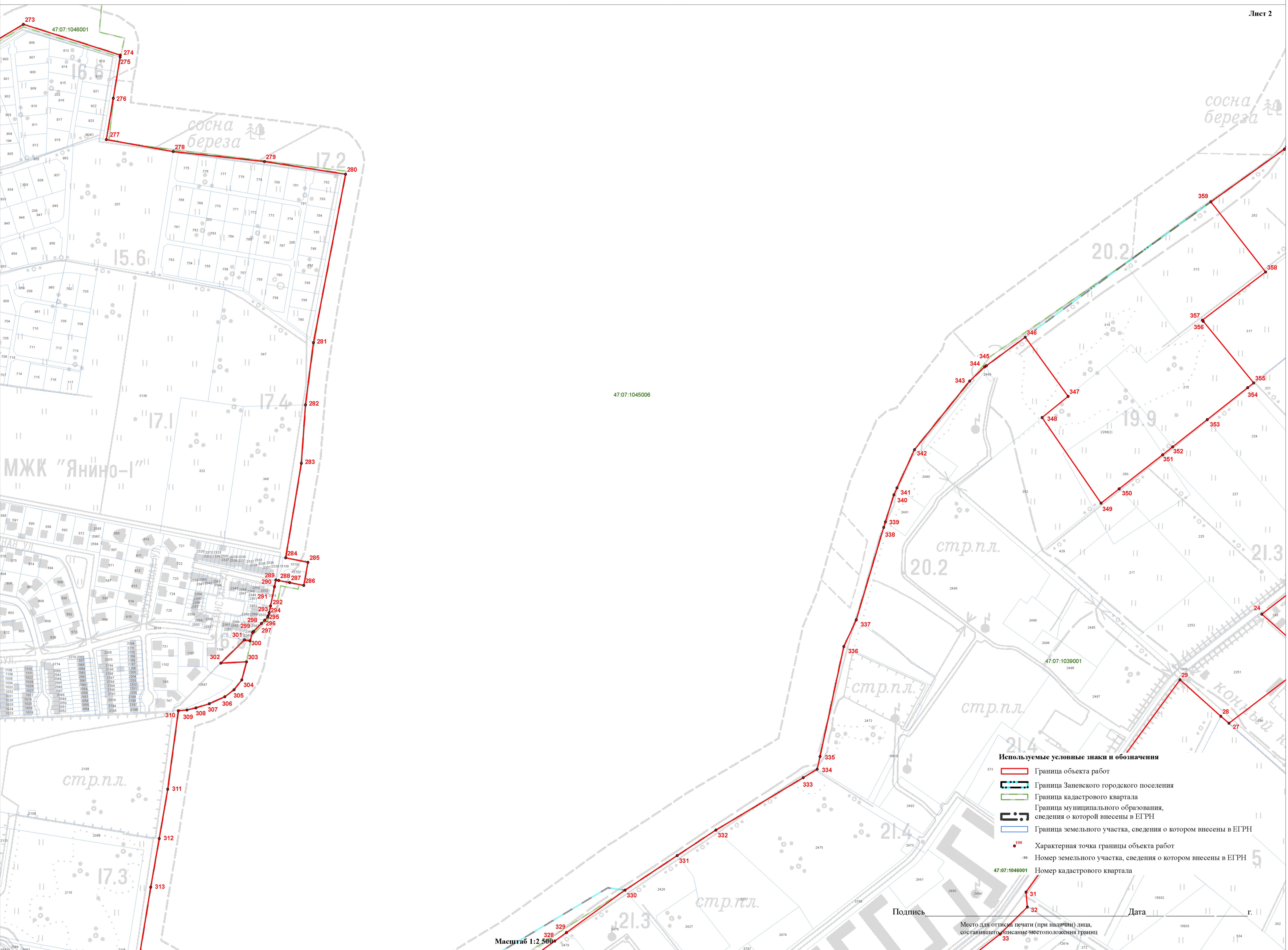
Г.

Место для оттиска печати (при наличии) лица, составившего описание местоположения границ

Масштаб 1:2 500







- Используемые условные знаки и обозначения**
- Граница объекта работ
  - Граница Заневского городского поселения
  - Граница кадастрового квартала
  - Граница муниципального образования, сведения о которой внесены в ЕГРН
  - Граница земельного участка, сведения о котором внесены в ЕГРН
  - Характерная точка границы объекта работ
  - Номер земельного участка, сведения о котором внесены в ЕГРН
  - Номер кадастрового квартала

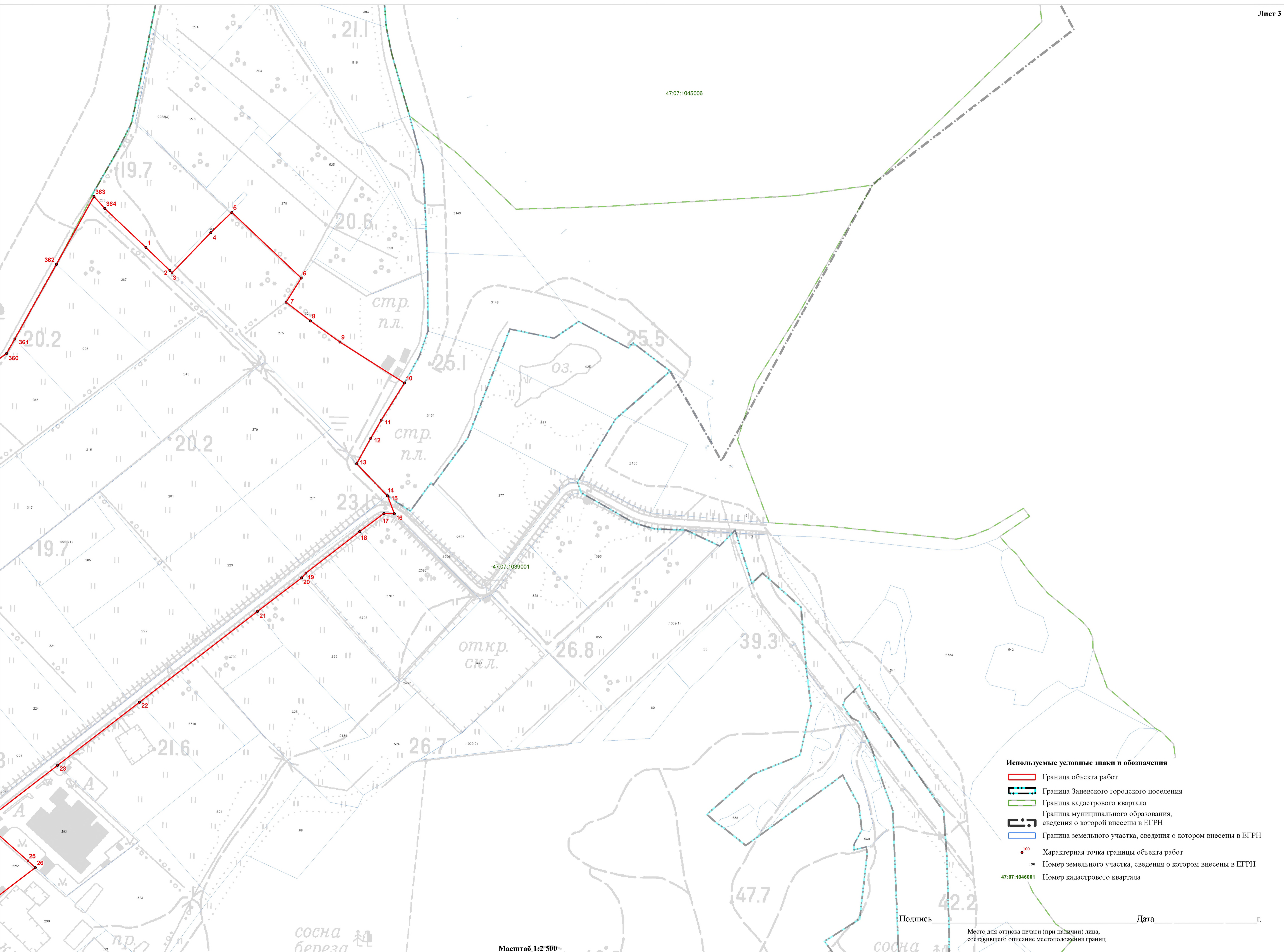
Масштаб 1:2 500

Подпись \_\_\_\_\_

Дата \_\_\_\_\_ г.

Место для оттиска печати (при наличии) лица, составившего описание местоположения границ





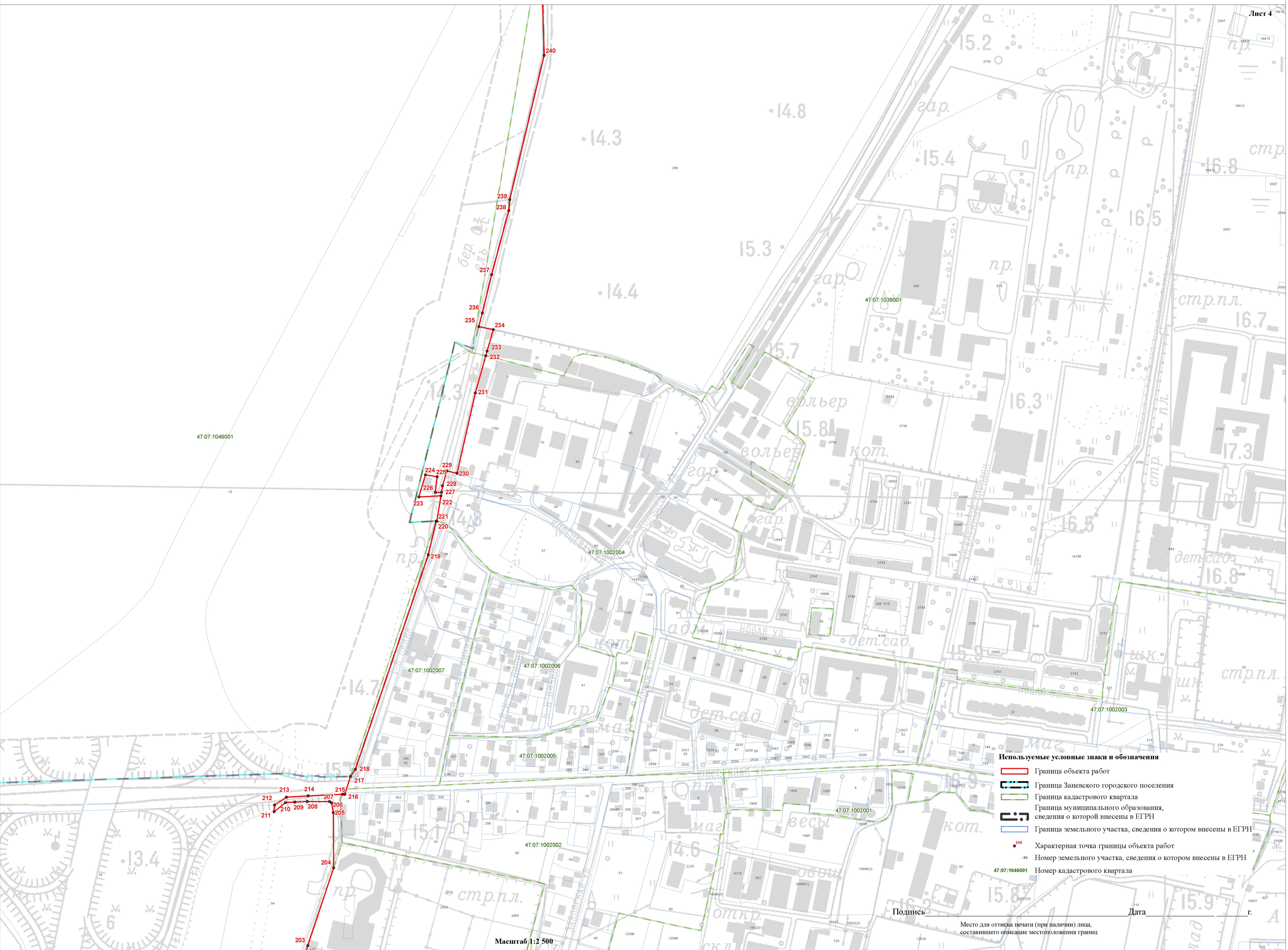
- Используемые условные знаки и обозначения**
- Граница объекта работ
  - Граница Заневского городского поселения
  - Граница кадастрового квартала
  - Граница муниципального образования, сведения о которой внесены в ЕГРН
  - Граница земельного участка, сведения о котором внесены в ЕГРН
  - Характерная точка границы объекта работ
  - Номер земельного участка, сведения о котором внесены в ЕГРН
  - 47:07:1046001 Номер кадастрового квартала

Подпись \_\_\_\_\_ Дата \_\_\_\_\_ г.

Место для оттиска печати (при наличии) лица, составившего описание местоположения границ

Масштаб 1:2 500





- Используемые условные знаки и обозначения**
- Граница объекта работ
  - Граница Заневского городского поселения
  - Граница кадастрового квартала
  - Граница муниципального образования, сведения о которой внесены в ЕГРН
  - Граница земельного участка, сведения о котором внесены в ЕГРН
  - 100 Характерная точка границы объекта работ
  - 90 Номер земельного участка, сведения о котором внесены в ЕГРН
  - 47-07-1046001 Номер кадастрового квартала

Масштаб 1:2 500

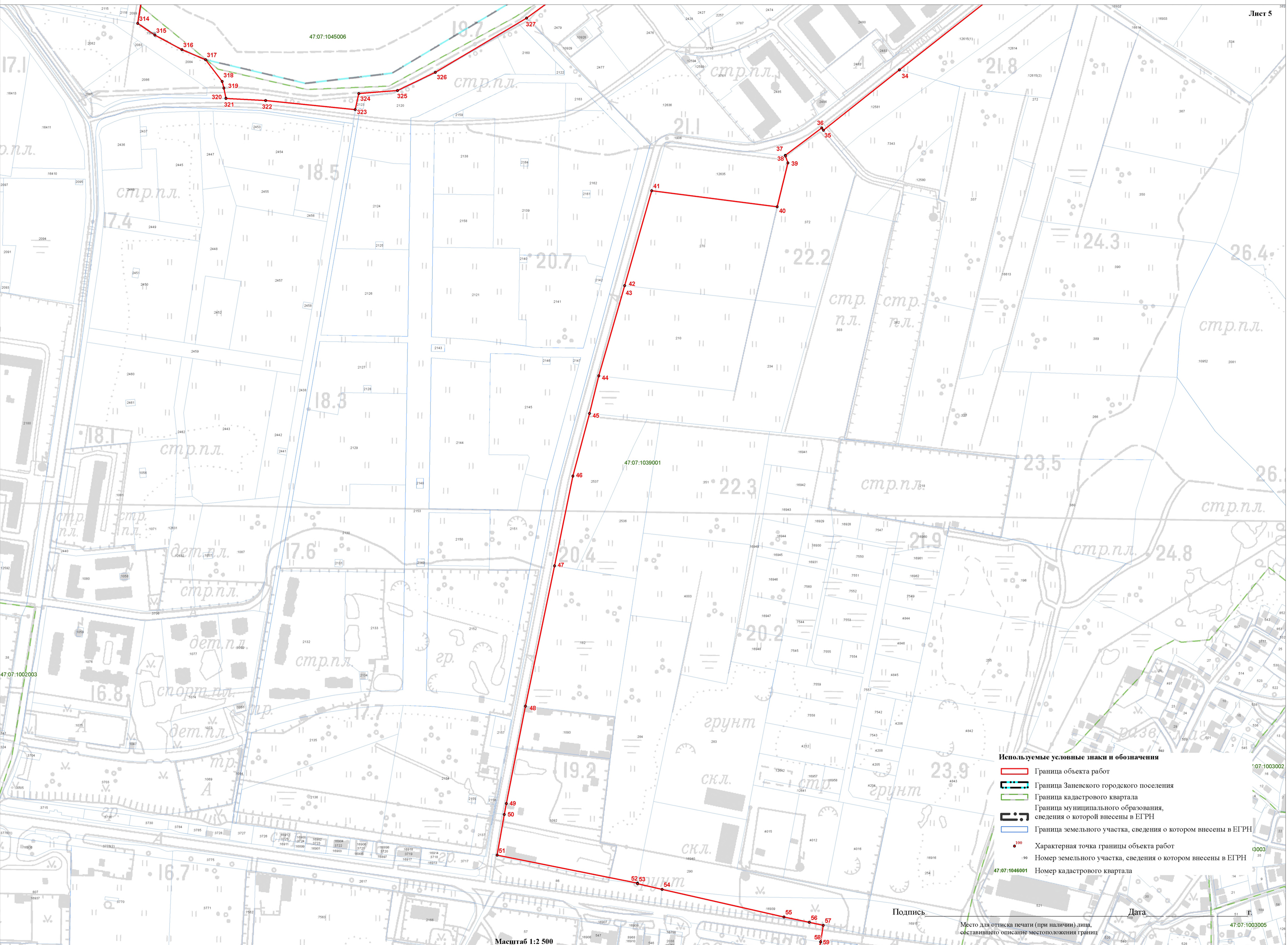
Подпись

Дата

Место для оттиска печати (при наличии) лица, составившего описание местоположения границ

г.





Используемые условные знаки и обозначения

- Граница объекта работ
- Граница Заневского городского поселения
- Граница кадастрового квартала
- Граница муниципального образования, сведения о которой внесены в ЕГРН
- Граница земельного участка, сведения о котором внесены в ЕГРН
- 100 Характерная точка границы объекта работ
- 90 Номер земельного участка, сведения о котором внесены в ЕГРН
- 47:07:1046001 Номер кадастрового квартала

Подпись

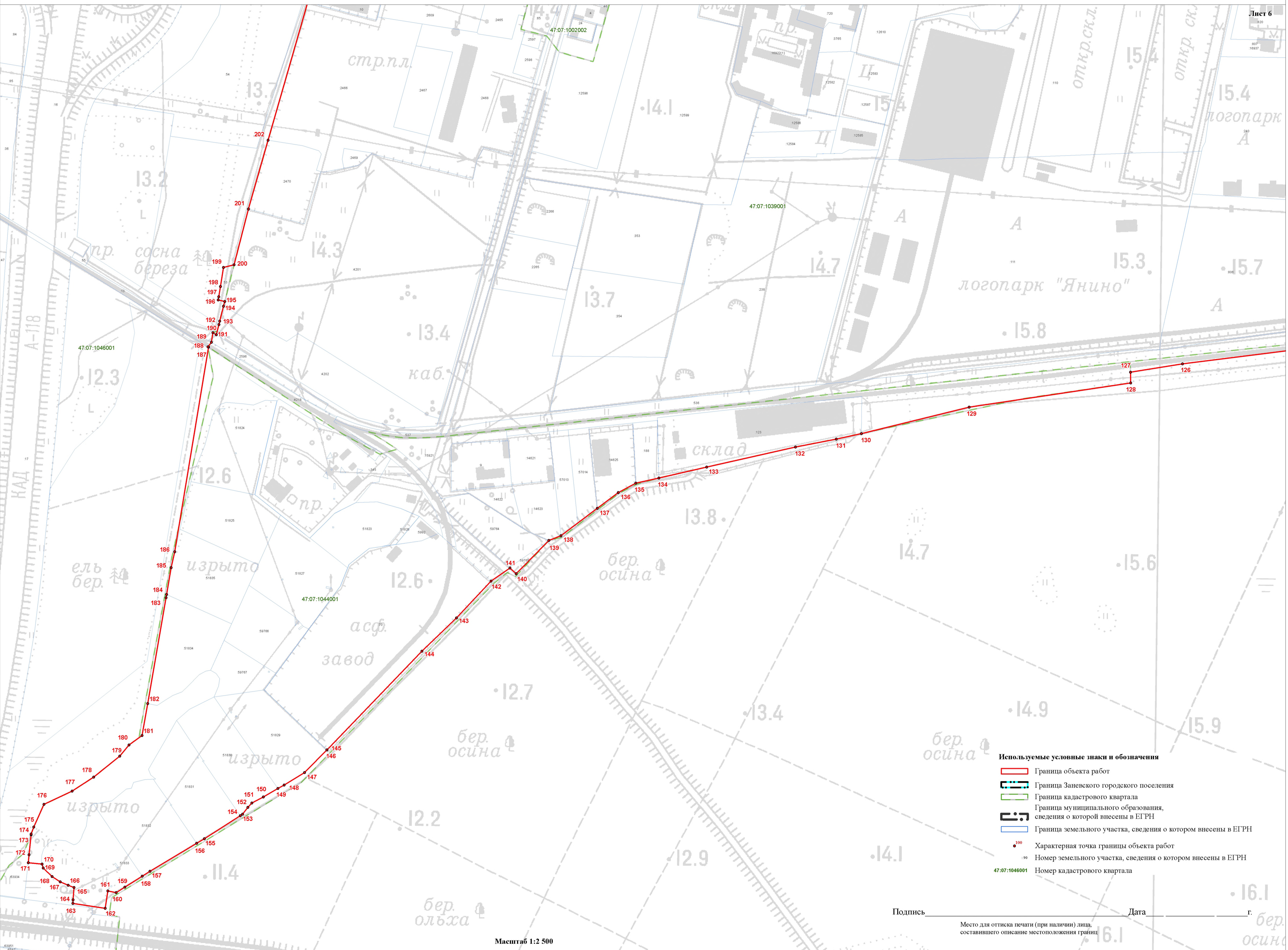
Дата

Место для оттиска печати (при наличии) лица, составившего описание местоположения границ

Масштаб 1:2 500

47:07:1003005





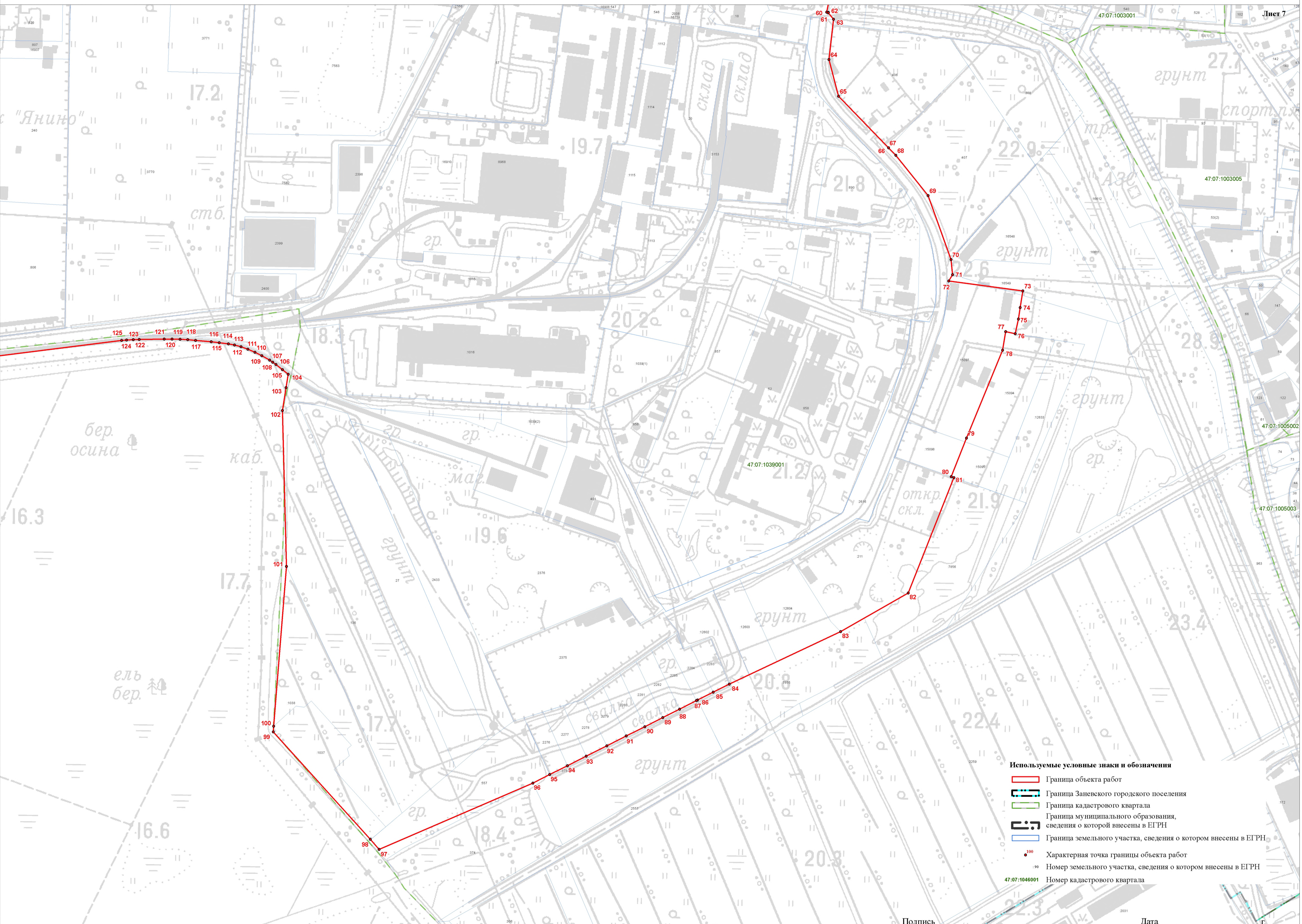
- Используемые условные знаки и обозначения**
- Граница объекта работ
  - Граница Заневского городского поселения
  - Граница кадастрового квартала
  - Граница муниципального образования, сведения о которой внесены в ЕГРН
  - Граница земельного участка, сведения о котором внесены в ЕГРН
  - Характерная точка границы объекта работ
  - Номер земельного участка, сведения о котором внесены в ЕГРН
  - 47:07:1046001 Номер кадастрового квартала

Подпись \_\_\_\_\_ Дата \_\_\_\_\_ г.

Место для оттиска печати (при наличии) лица, составившего описание местоположения границ

Масштаб 1:2 500





- Используемые условные знаки и обозначения**
- Граница объекта работ
  - Граница Заневского городского поселения
  - Граница кадастрового квартала
  - Граница муниципального образования, сведения о которой внесены в ЕГРН
  - Граница земельного участка, сведения о котором внесены в ЕГРН
  - 100 Характерная точка границы объекта работ
  - 90 Номер земельного участка, сведения о котором внесены в ЕГРН
  - 47:07:1046001 Номер кадастрового квартала

Подпись

Дата

Место для оттиска печати (при наличии) лица, составившего описание местоположения границ

Масштаб 1:2 500



**Текстовое описание местоположения границ населенных пунктов,  
территориальных зон**

Прохождение границы		Описание прохождения границы
от точки	до точки	
1	2	3
1	2	-
2	3	-
3	4	-
4	5	-
5	6	-
6	7	-
7	8	-
8	9	-
9	10	-
10	11	-
11	12	-
12	13	-
13	14	-
14	15	-
15	16	-
16	17	-
17	18	-
18	19	-
19	20	-
20	21	-
21	22	-
22	23	-
23	24	-
24	25	-
25	26	-
26	27	-
27	28	-
28	29	-
29	30	-
30	31	-
31	32	-
32	33	-
33	34	-
34	35	-
35	36	-
36	37	-
37	38	-

**Текстовое описание местоположения границ населенных пунктов,  
территориальных зон**

Прохождение границы		Описание прохождения границы
от точки	до точки	
1	2	3
38	39	-
39	40	-
40	41	-
41	42	-
42	43	-
43	44	-
44	45	-
45	46	-
46	47	-
47	48	-
48	49	-
49	50	-
50	51	-
51	52	-
52	53	-
53	54	-
54	55	-
55	56	-
56	57	-
57	58	-
58	59	-
59	60	-
60	61	-
61	62	-
62	63	-
63	64	-
64	65	-
65	66	-
66	67	-
67	68	-
68	69	-
69	70	-
70	71	-
71	72	-
72	73	-
73	74	-
74	75	-

**Текстовое описание местоположения границ населенных пунктов,  
территориальных зон**

Прохождение границы		Описание прохождения границы
от точки	до точки	
1	2	3
75	76	-
76	77	-
77	78	-
78	79	-
79	80	-
80	81	-
81	82	-
82	83	-
83	84	-
84	85	-
85	86	-
86	87	-
87	88	-
88	89	-
89	90	-
90	91	-
91	92	-
92	93	-
93	94	-
94	95	-
95	96	-
96	97	-
97	98	-
98	99	-
99	100	-
100	101	-
101	102	-
102	103	-
103	104	-
104	105	-
105	106	-
106	107	-
107	108	-
108	109	-
109	110	-
110	111	-
111	112	-

**Текстовое описание местоположения границ населенных пунктов,  
территориальных зон**

Прохождение границы		Описание прохождения границы
от точки	до точки	
1	2	3
112	113	-
113	114	-
114	115	-
115	116	-
116	117	-
117	118	-
118	119	-
119	120	-
120	121	-
121	122	-
122	123	-
123	124	-
124	125	-
125	126	-
126	127	-
127	128	-
128	129	-
129	130	-
130	131	-
131	132	-
132	133	-
133	134	-
134	135	-
135	136	-
136	137	-
137	138	-
138	139	-
139	140	-
140	141	-
141	142	-
142	143	-
143	144	-
144	145	-
145	146	-
146	147	-
147	148	-
148	149	-



**Текстовое описание местоположения границ населенных пунктов,  
территориальных зон**

Прохождение границы		Описание прохождения границы
от точки	до точки	
1	2	3
149	150	-
150	151	-
151	152	-
152	153	-
153	154	-
154	155	-
155	156	-
156	157	-
157	158	-
158	159	-
159	160	-
160	161	-
161	162	-
162	163	-
163	164	-
164	165	-
165	166	-
166	167	-
167	168	-
168	169	-
169	170	-
170	171	-
171	172	-
172	173	-
173	174	-
174	175	-
175	176	-
176	177	-
177	178	-
178	179	-
179	180	-
180	181	-
181	182	-
182	183	-
183	184	-
184	185	-
185	186	-

**Текстовое описание местоположения границ населенных пунктов,  
территориальных зон**

Прохождение границы		Описание прохождения границы
от точки	до точки	
1	2	3
186	187	-
187	188	-
188	189	-
189	190	-
190	191	-
191	192	-
192	193	-
193	194	-
194	195	-
195	196	-
196	197	-
197	198	-
198	199	-
199	200	-
200	201	-
201	202	-
202	203	-
203	204	-
204	205	-
205	206	-
206	207	-
207	208	-
208	209	-
209	210	-
210	211	-
211	212	-
212	213	-
213	214	-
214	215	-
215	216	-
216	217	-
217	218	-
218	219	-
219	220	-
220	221	-
221	222	-
222	223	-

**Текстовое описание местоположения границ населенных пунктов,  
территориальных зон**

Прохождение границы		Описание прохождения границы
от точки	до точки	
1	2	3
223	224	-
224	225	-
225	226	-
226	227	-
227	228	-
228	229	-
229	230	-
230	231	-
231	232	-
232	233	-
233	234	-
234	235	-
235	236	-
236	237	-
237	238	-
238	239	-
239	240	-
240	241	-
241	242	-
242	243	-
243	244	-
244	245	-
245	246	-
246	247	-
247	248	-
248	249	-
249	250	-
250	251	-
251	252	-
252	253	-
253	254	-
254	255	-
255	256	-
256	257	-
257	258	-
258	259	-
259	260	-

**Текстовое описание местоположения границ населенных пунктов,  
территориальных зон**

Прохождение границы		Описание прохождения границы
от точки	до точки	
1	2	3
260	261	-
261	262	-
262	263	-
263	264	-
264	265	-
265	266	-
266	267	-
267	268	-
268	269	-
269	270	-
270	271	-
271	272	-
272	273	-
273	274	-
274	275	-
275	276	-
276	277	-
277	278	-
278	279	-
279	280	-
280	281	-
281	282	-
282	283	-
283	284	-
284	285	-
285	286	-
286	287	-
287	288	-
288	289	-
289	290	-
290	291	-
291	292	-
292	293	-
293	294	-
294	295	-
295	296	-
296	297	-



**Текстовое описание местоположения границ населенных пунктов,  
территориальных зон**

Прохождение границы		Описание прохождения границы
от точки	до точки	
1	2	3
297	298	-
298	299	-
299	300	-
300	301	-
301	302	-
302	303	-
303	304	-
304	305	-
305	306	-
306	307	-
307	308	-
308	309	-
309	310	-
310	311	-
311	312	-
312	313	-
313	314	-
314	315	-
315	316	-
316	317	-
317	318	-
318	319	-
319	320	-
320	321	-
321	322	-
322	323	-
323	324	-
324	325	-
325	326	-
326	327	-
327	328	-
328	329	-
329	330	-
330	331	-
331	332	-
332	333	-
333	334	-

**Текстовое описание местоположения границ населенных пунктов,  
территориальных зон**

Прохождение границы		Описание прохождения границы
от точки	до точки	
1	2	3
334	335	-
335	336	-
336	337	-
337	338	-
338	339	-
339	340	-
340	341	-
341	342	-
342	343	-
343	344	-
344	345	-
345	346	-
346	347	-
347	348	-
348	349	-
349	350	-
350	351	-
351	352	-
352	353	-
353	354	-
354	355	-
355	356	-
356	357	-
357	358	-
358	359	-
359	360	-
360	361	-
361	362	-
362	363	-
363	364	-
364	1	-

## ОПИСАНИЕ МЕСТОПОЛОЖЕНИЯ ГРАНИЦ

### Граница населенного пункта деревня Янино-2

(наименование объекта, местоположение границ которого описано (далее - объект))

#### Раздел 1

#### Сведения об объекте

№ п/п	Характеристики объекта	Описание характеристик
1	2	3
1.	Местоположение объекта	Ленинградская область, Всеволожский муниципальный район, деревня Янино-2
2.	Площадь объекта +/- величина погрешности определения площади (P +/- Дельта P)	874966 +/- 327 м <sup>2</sup>
3.	Иные характеристики объекта	Граница населенного пункта дер. Янино-2 муниципального образования Заневское городское поселение Всеволожского муниципального района Ленинградской области, Реестровый номер: 47:00-4.10

## Раздел 2

## Сведения о местоположении границ объекта

1. Система координат -

2. Сведения о характерных точках границ объекта

Обозначение характерных точек границ	Координаты, м		Метод определения координат характерной точки	Средняя квадратическая погрешность положения характерной точки (Mt), м	Описание обозначения точки на местности (при наличии)
	X	Y			
1	2	3	4	5	6
-	-	-	-	-	-

3. Сведения о характерных точках части (частей) границы объекта

Обозначение характерных точек части границы	Координаты, м		Метод определения координат характерной точки	Средняя квадратическая погрешность положения характерной точки (Mt), м	Описание обозначения точки на местности (при наличии)
	X	Y			
1	2	3	4	5	6
-	-	-	-	-	-



## Раздел 3

## Сведения о местоположении измененных (уточненных) границ объекта

1. Система координат МСК 47 зона 2

2. Сведения о характерных точках границ объекта

Обозначение характерных точек границ	Существующие координаты, м		Измененные (уточненные) координаты, м		Метод определения координат характерной точки	Средняя квадратическая погрешность положения характерной точки (Mt), м	Описание обозначения точки на местности (при наличии)
	X	Y	X	Y			
1	2	3	4	5	6	7	8
1	-	-	436641.11	2232360.64	Картометрический метод	0.1	-
2	-	-	436260.86	2232005.13	Картометрический метод	0.1	-
3	-	-	436244.49	2231997.95	Картометрический метод	0.1	-
4	-	-	436242.50	2232000.50	Картометрический метод	0.1	-
5	-	-	436198.46	2231970.50	Картометрический метод	0.1	-
6	-	-	436173.13	2231949.81	Картометрический метод	0.1	-
7	-	-	436144.62	2231990.92	Картометрический метод	0.1	-
8	-	-	436074.27	2231925.17	Картометрический метод	0.1	-
9	-	-	435985.60	2231842.26	Картометрический метод	0.1	-
10	-	-	435983.44	2231840.24	Картометрический метод	0.1	-
11	-	-	435959.70	2231855.66	Картометрический метод	0.1	-
12	-	-	435933.63	2231855.28	Картометрический метод	0.1	-
13	-	-	435880.83	2231850.18	Картометрический метод	0.1	-
14	-	-	435846.27	2231827.00	Картометрический метод	0.1	-
15	-	-	435816.21	2231798.91	Картометрический метод	0.1	-
16	-	-	435812.20	2231795.18	Картометрический метод	0.1	-
17	-	-	435771.32	2231766.67	Картометрический метод	0.1	-
18	-	-	435717.43	2231729.09	Картометрический метод	0.1	-
19	-	-	435651.98	2231669.27	Картометрический метод	0.1	-
20	-	-	435592.48	2231647.95	Картометрический метод	0.1	-
21	-	-	435546.03	2231598.83	Картометрический метод	0.1	-
22	-	-	435531.14	2231620.64	Картометрический метод	0.1	-

2. Сведения о характерных точках границ объекта							
Обозначение характерных точек границ	Существующие координаты, м		Измененные (уточненные) координаты, м		Метод определения координат характерной точки	Средняя квадратическая погрешность положения характерной точки (Mt), м	Описание обозначения точки на местности (при наличии)
	X	Y	X	Y			
1	2	3	4	5	6	7	8
23	-	-	435455.41	2231531.01	Картометрический метод	0.1	-
24	-	-	435461.32	2231520.91	Картометрический метод	0.1	-
25	-	-	435449.50	2231502.93	Картометрический метод	0.1	-
26	-	-	435444.48	2231491.60	Картометрический метод	0.1	-
27	-	-	435447.13	2231487.79	Картометрический метод	0.1	-
28	-	-	435445.36	2231485.24	Картометрический метод	0.1	-
29	-	-	435482.58	2231445.37	Картометрический метод	0.1	-
30	-	-	435495.75	2231431.67	Картометрический метод	0.1	-
31	-	-	435515.08	2231416.26	Картометрический метод	0.1	-
32	-	-	435536.60	2231403.16	Картометрический метод	0.1	-
33	-	-	435605.51	2231373.24	Картометрический метод	0.1	-
34	-	-	435709.49	2231331.84	Картометрический метод	0.1	-
35	-	-	435737.98	2231321.97	Картометрический метод	0.1	-
36	-	-	435752.81	2231316.21	Картометрический метод	0.1	-
37	-	-	435804.25	2231292.94	Картометрический метод	0.1	-
38	-	-	435883.95	2231257.20	Картометрический метод	0.1	-
39	-	-	436048.78	2231190.22	Картометрический метод	0.1	-
40	-	-	436082.22	2231176.43	Картометрический метод	0.1	-
41	-	-	436106.67	2231168.14	Картометрический метод	0.1	-
42	-	-	436173.80	2231150.27	Картометрический метод	0.1	-
43	-	-	436255.42	2231132.05	Картометрический метод	0.1	-
44	-	-	436276.38	2231128.38	Картометрический метод	0.1	-
45	-	-	436273.99	2231139.52	Картометрический метод	0.1	-
46	-	-	436287.44	2231168.58	Картометрический метод	0.1	-
47	-	-	436303.41	2231189.34	Картометрический метод	0.1	-

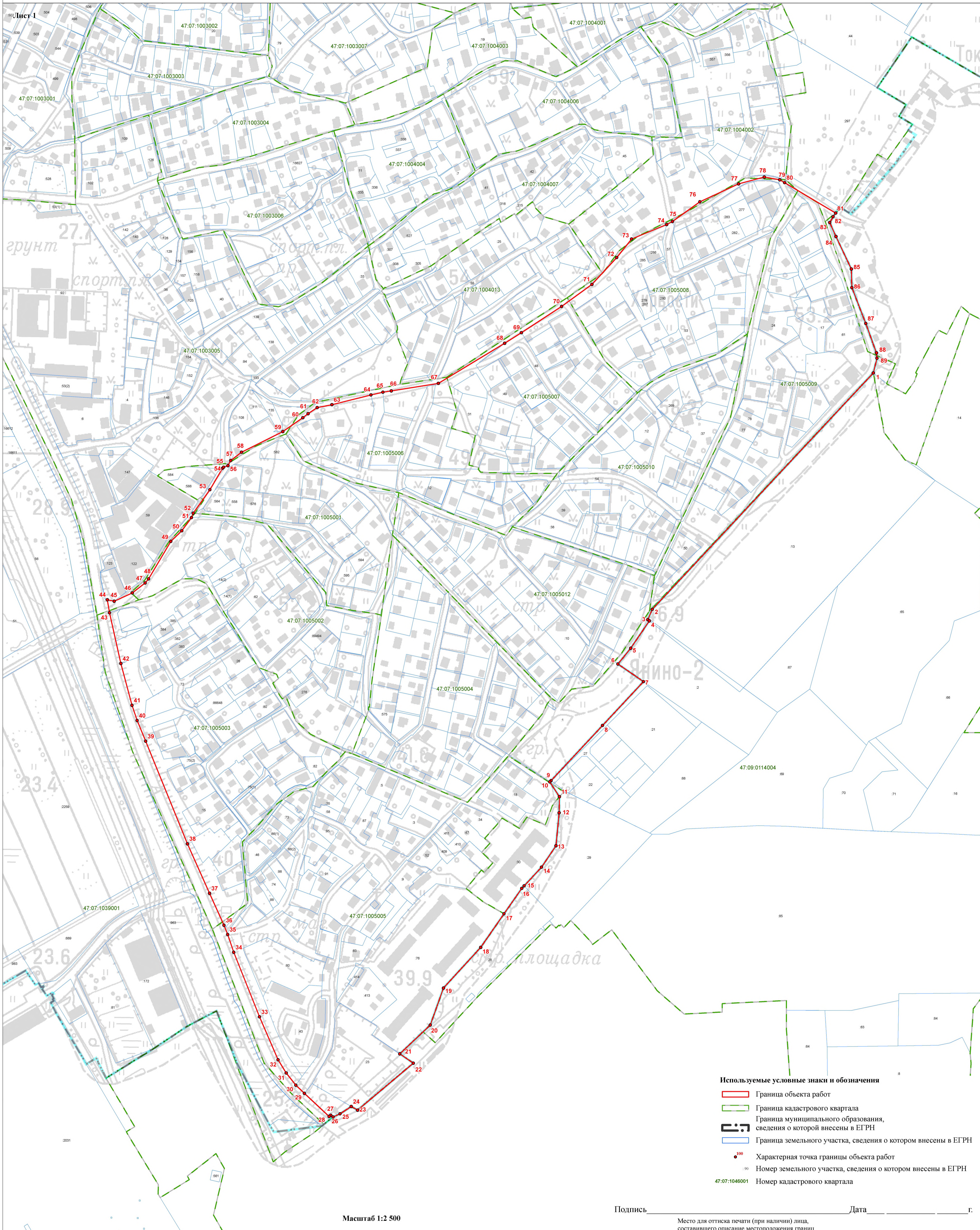
2. Сведения о характерных точках границ объекта							
Обозначение характерных точек границ	Существующие координаты, м		Измененные (уточненные) координаты, м		Метод определения координат характерной точки	Средняя квадратическая погрешность положения характерной точки (Mt), м	Описание обозначения точки на местности (при наличии)
	X	Y	X	Y			
1	2	3	4	5	6	7	8
48	-	-	436310.02	2231194.91	Картометрический метод	0.1	-
49	-	-	436370.40	2231230.58	Картометрический метод	0.1	-
50	-	-	436387.30	2231248.12	Картометрический метод	0.1	-
51	-	-	436408.36	2231263.86	Картометрический метод	0.1	-
52	-	-	436415.62	2231266.69	Картометрический метод	0.1	-
53	-	-	436453.39	2231293.58	Картометрический метод	0.1	-
54	-	-	436487.65	2231313.60	Картометрический метод	0.1	-
55	-	-	436489.60	2231315.58	Картометрический метод	0.1	-
56	-	-	436492.13	2231322.38	Картометрический метод	0.1	-
57	-	-	436500.30	2231326.92	Картометрический метод	0.1	-
58	-	-	436513.70	2231344.33	Картометрический метод	0.1	-
59	-	-	436546.83	2231410.83	Картометрический метод	0.1	-
60	-	-	436569.03	2231443.02	Картометрический метод	0.1	-
61	-	-	436575.60	2231451.31	Картометрический метод	0.1	-
62	-	-	436585.44	2231466.08	Картометрический метод	0.1	-
63	-	-	436590.13	2231489.62	Картометрический метод	0.1	-
64	-	-	436605.67	2231552.66	Картометрический метод	0.1	-
65	-	-	436610.11	2231571.85	Картометрический метод	0.1	-
66	-	-	436612.28	2231585.48	Картометрический метод	0.1	-
67	-	-	436624.31	2231661.01	Картометрический метод	0.1	-
68	-	-	436688.98	2231767.66	Картометрический метод	0.1	-
69	-	-	436705.91	2231794.44	Картометрический метод	0.1	-
70	-	-	436748.22	2231859.20	Картометрический метод	0.1	-
71	-	-	436783.44	2231907.91	Картометрический метод	0.1	-
72	-	-	436826.62	2231947.99	Картометрический метод	0.1	-











- Используемые условные знаки и обозначения**
- Граница объекта работ
  - Граница кадастрового квартала
  - Граница муниципального образования, сведения о которой внесены в ЕГРН
  - Граница земельного участка, сведения о котором внесены в ЕГРН
  - Характерная точка границы объекта работ
  - Номер земельного участка, сведения о котором внесены в ЕГРН
  - Номер кадастрового квартала



**Текстовое описание местоположения границ населенных пунктов,  
территориальных зон**

Прохождение границы		Описание прохождения границы
от точки	до точки	
1	2	3
1	2	-
2	3	-
3	4	-
4	5	-
5	6	-
6	7	-
7	8	-
8	9	-
9	10	-
10	11	-
11	12	-
12	13	-
13	14	-
14	15	-
15	16	-
16	17	-
17	18	-
18	19	-
19	20	-
20	21	-
21	22	-
22	23	-
23	24	-
24	25	-
25	26	-
26	27	-
27	28	-
28	29	-
29	30	-
30	31	-
31	32	-
32	33	-
33	34	-
34	35	-
35	36	-
36	37	-
37	38	-

**Текстовое описание местоположения границ населенных пунктов,  
территориальных зон**

Прохождение границы		Описание прохождения границы
от точки	до точки	
1	2	3
38	39	-
39	40	-
40	41	-
41	42	-
42	43	-
43	44	-
44	45	-
45	46	-
46	47	-
47	48	-
48	49	-
49	50	-
50	51	-
51	52	-
52	53	-
53	54	-
54	55	-
55	56	-
56	57	-
57	58	-
58	59	-
59	60	-
60	61	-
61	62	-
62	63	-
63	64	-
64	65	-
65	66	-
66	67	-
67	68	-
68	69	-
69	70	-
70	71	-
71	72	-
72	73	-
73	74	-
74	75	-



**Текстовое описание местоположения границ населенных пунктов,  
территориальных зон**

Прохождение границы		Описание прохождения границы
от точки	до точки	
1	2	3
75	76	-
76	77	-
77	78	-
78	79	-
79	80	-
80	81	-
81	82	-
82	83	-
83	84	-
84	85	-
85	86	-
86	87	-
87	88	-
88	89	-
89	1	-