



АДМИНИСТРАЦИЯ ЛЕНИНГРАДСКОЙ ОБЛАСТИ
КОМИТЕТ ПО СОХРАНЕНИЮ КУЛЬТУРНОГО НАСЛЕДИЯ
ЛЕНИНГРАДСКОЙ ОБЛАСТИ

ПРИКАЗ

«26» сентября 2022 года

№ 0.1-03/22-181

г. Санкт-Петербург

**О включении объекта культурного наследия
«Карельский укрепленный район. Передовой рубеж. Каллеловский
батальонный район обороны. Полукапонир № 14», 1938 г., адрес
(местонахождение): Ленинградская область, Всеволожский район, Юкковское
сельское поселение, массив Каллелово, 10,5 км северо-западнее д. Медный
завод, 350 метров севернее песчаного карьера Каллелово» (кадастровый номер
ЗУ 47:07:0479004:40), в единый государственный реестр объектов культурного
наследия (памятников истории и культуры) народов Российской Федерации в
качестве объекта культурного наследия регионального значения, утверждении
границ его территории и предмета охраны**

В соответствии со статьями 3.1, 9.2, 18, 33 Федерального закона от 25 июня 2002 года № 73-ФЗ «Об объектах культурного наследия (памятниках истории и культуры) народов Российской Федерации», статьей 4 областного закона Ленинградской области от 25 декабря 2015 года № 140-оз «О государственной охране, сохранении, использовании и популяризации объектов культурного наследия (памятников истории и культуры) народов Российской Федерации, расположенных на территории Ленинградской области», пунктами 2.1.2, 2.3.7 Положения о комитете по сохранению культурного наследия Ленинградской области, утвержденного постановлением Правительства Ленинградской области от 24 декабря 2020 года № 850, на основании положительного заключения государственной историко-культурной экспертизы, выполненной экспертом - юридическим лицом: ООО «Темпл Групп» (аттестованный эксперт Турова Е.А., приказ Министерства культуры Российской Федерации от 11 октября 2021 года № 1668), приказываю:

1. Включить выявленный объект культурного наследия «Карельский укрепленный район. Передовой рубеж. Каллеловский батальонный район обороны. Полукапонир №14», расположенный по адресу: Ленинградская область, Всеволожский район, Юкковское сельское поселение, массив Каллелово, 10,5 км северо-западнее д. Медный завод, 350 метров севернее песчаного карьера Каллелово (кадастровый номер ЗУ 47:07:0479004:40), в единый государственный реестр

объектов культурного наследия (памятников истории и культуры) народов Российской Федерации в качестве объекта культурного наследия регионального значения с наименованием «Карельский укрепленный район. Передовой рубеж. Каллеловский батальонный район обороны. Полукапонир № 14», 1938 г., адрес (местонахождение): Ленинградская область, Всеволожский район, Юкковское сельское поселение, массив Каллелово, 10,5 км северо-западнее д. Медный завод, 350 метров севернее песчаного карьера Каллелово» (кадастровый номер ЗУ 47:07:0479004:40), вид объекта – памятник.

2. Утвердить границы территории объекта культурного наследия согласно приложению № 1 к настоящему приказу.

3. Утвердить предмет охраны объекта культурного наследия согласно приложению № 2 к настоящему приказу.

4. Исключить выявленный объект культурного наследия «Карельский укрепленный район. Передовой рубеж. Каллеловский батальонный район обороны. Полукапонир №14», расположенный по адресу: Ленинградская область, Всеволожский район, Юкковское сельское поселение, массив Каллелово, 10,5 км северо-западнее д. Медный завод, 350 метров севернее песчаного карьера Каллелово (кадастровый номер ЗУ 47:07:0479004:40), из Перечня выявленных объектов культурного наследия, расположенных на территории Ленинградской области.

5. Отделу по осуществлению полномочий Ленинградской области в сфере объектов культурного наследия:

- обеспечить внесение сведений об объекте культурного наследия регионального значения, указанном в п. 1 настоящего приказа, о границах его территории и предмете охраны в единый государственный реестр объектов культурного наследия (памятников истории и культуры) народов Российской Федерации;

- направить письменное уведомление собственнику или иному законному владельцу объекта культурного наследия о включении его в единый государственный реестр объектов культурного наследия (памятников истории и культуры) народов Российской Федерации;

- направить копию настоящего приказа в федеральный орган исполнительной власти, уполномоченный Правительством Российской Федерации на осуществление государственного кадастрового учета, государственной регистрации прав, ведение Единого государственного реестра недвижимости и предоставление сведений, содержащихся в Едином государственном реестре недвижимости, его территориальные органы в срок и в порядке, установленные действующим законодательством.

6. Сектору осуществления надзора за состоянием, содержанием, сохранением, использованием и популяризацией объектов культурного наследия комитета по сохранению культурного наследия Ленинградской области обеспечить размещение настоящего приказа в сетевом издании «Электронное опубликование документов» в информационно-телекоммуникационной сети «Интернет».

7. Контроль за исполнением настоящего приказа оставляю за собой.
8. Настоящий приказ вступает в силу со дня его официального опубликования.

Заместитель Председателя
Правительства Ленинградской области –
председатель комитета по сохранению
культурного наследия



В.О. Цой

**Границы территории объекта культурного наследия регионального значения
«Карельский укрепленный район. Передовой рубеж. Каллеловский
батальонный район обороны. Полукапонир № 14», 1938 г., адрес
(местонахождение): Ленинградская область, Всеволожский район, Юкковское
сельское поселение, массив Каллелово, 10,5 км северо-западнее д. Медный
завод, 350 метров севернее песчаного карьера Каллелово» (кадастровый номер
ЗУ 47:07:0479004:40)**


Карта (схема) границ территории объекта культурного наследия



Условные обозначения:



- граница территории объекта культурного наследия регионального значения



Перечень координат поворотных (характерных) точек границ территории
в местной системе координат (МСК-47, зона 2)

№	X	Y
1	472948.557	2196353.435
2	472948.138	2196381.941
3	472927.973	2196381.644
4	472928.392	2196353.138

Режим использования территории объекта культурного наследия

На территории Памятника разрешается:


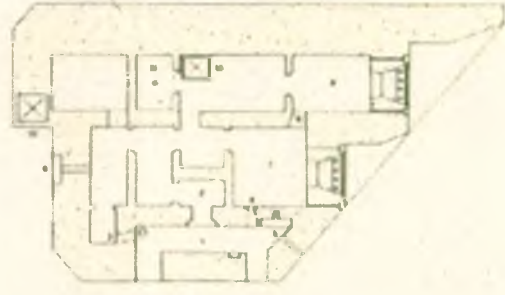
- Проведение работ по сохранению объекта культурного наследия (меры, направленные на обеспечение физической сохранности и сохранение историко-культурной ценности объекта культурного наследия, предусматривающие консервацию, ремонт, реставрацию, включающие в себя научно-исследовательские, изыскательские, проектные и производственные работы, научное руководство за проведением работ по сохранению объекта культурного наследия, технический и авторский надзор за проведением этих работ);
- Сохранение элементов планировочной структуры, сохранение элементов природного и культурного ландшафта, воссоздание или компенсация утраченных элементов Памятника и иная хозяйственная деятельность (по согласованию с региональным органом охраны объектов культурного наследия), не противоречащая требованиям обеспечения сохранности объекта культурного наследия и позволяющая обеспечить функционирование объекта культурного наследия в современных условиях, обеспечивающая недопущение ухудшения состояния территории объекта культурного наследия;
- Прокладка, ремонт, реконструкция подземных инженерных коммуникаций в соответствии с требованиями законодательства Российской Федерации в сфере сохранения объектов культурного наследия с последующим восстановлением нарушенных участков дневной поверхности.

На территории Памятника запрещается:

- Строительство объектов капитального строительства и увеличение объемно-пространственных характеристик существующих на территории объекта культурного наследия объектов капитального строительства; проведение земляных, строительных, мелиоративных работ и иных работ, за исключением работ по сохранению объекта культурного наследия или его отдельных элементов, сохранению историко-градостроительной или природной среды объекта культурного наследия;
- Установка рекламных конструкций, распространение наружной рекламы;
- Осуществление любых видов деятельности, ухудшающих экологические условия и гидрологический режим на территории объекта культурного наследия, создающих вибрационные нагрузки динамическим воздействием на грунты в зоне их взаимодействия с объектами культурного наследия.

**Предмет охраны объекта культурного наследия регионального значения
«Карельский укрепленный район. Передовой рубеж. Каллеловский
батальонный район обороны. Полукапонир № 14», 1938 г., адрес
(местонахождение): Ленинградская область, Всеволожский район, Юкковское
сельское поселение, массив Каллелово, 10,5 км северо-западнее д. Медный
завод, 350 метров севернее песчаного карьера Каллелово» (кадастровый номер
ЗУ 47:07:0479004:40)**

№ п/п	Вид предмета охраны	Описание предмета охраны	Фотографическое изображение
1	Объемно-пространственное решение	<p>Местоположение исторических границ и конфигурация территории.</p> <p>Габариты и конфигурация двухъярусного (с одним подземным ярусом) трапециевидного в плане полукапонира с бетонным орильоном, прикрывающим две расположенные уступами амбразуры, окруженные диаматным рвом.</p> <p>Конфигурация перекрытия - плоская, переход от стены к перекрытию скруглен.</p>	  

2	Конструктивная схема	Исторические капитальные стены, перекрытие с противооткольным покрытием потолка из швеллеров и крыша, их материал (бетон, железобетон, металлические балки).	
3	Объемно-планировочное решение	<p>Историческое объемно-планировочное решение в габаритах капитальных стен:</p> <ul style="list-style-type: none"> - планировка верхнего яруса с коленчатым сквозником, шлюзовым тамбуром, двумя боевыми казематами, казематом с люком в нижний уровень. 	
4	Декоративно-художественная отделка интерьеров	<p>Верхний ярус:</p> <p>амбразуры с отверстием для выброса стрелянных гильз</p> <p>элементы металлических креплений</p>	