



КОМИТЕТ ГРАДОСТРОИТЕЛЬНОЙ ПОЛИТИКИ  
ЛЕНИНГРАДСКОЙ ОБЛАСТИ

ПРИКАЗ

от 30 ноября 2022 года № 185

**Об утверждении проекта межевания территории,  
расположенной в границах кадастрового квартала 47:04:0102001, и  
ограниченной границами функциональной зоны застройки малоэтажными  
жилими домами в мкр. «Ровное», мкр. «Пристанционный» Кузнечинского  
городского поселения Приозерского муниципального района  
Ленинградской области**

В соответствии с частью 12 статьи 43, статьями 45, 46 Градостроительного кодекса Российской Федерации, частью 2 статьи 1 областного закона от 07 июля 2014 года № 45-оз «О перераспределении полномочий в области градостроительной деятельности между органами государственной власти Ленинградской области и органами местного самоуправления Ленинградской области», пунктом 2.9 Положения о Комитете градостроительной политики Ленинградской области, утвержденного постановлением Правительства Ленинградской области от 09 сентября 2019 года № 421, на основании обращений администрации муниципального образования «Кузнечинское городское поселение» Приозерского муниципального района Ленинградской области от 15 ноября 2022 года № 01-27-117/2022, от 16 ноября 2022 года № 01-27-117/2022-1:

1. Утвердить проект межевания территории, расположенной в границах кадастрового квартала 47:04:0102001, и ограниченной границами функциональной зоны застройки малоэтажными жилыми домами в мкр. «Ровное», мкр. «Пристанционный» Кузнечинского городского поселения Приозерского муниципального района Ленинградской области, в составе:

Текстовая часть проекта межевания территории согласно приложению № 1 к настоящему приказу;

Чертеж межевания территории, отображающий границы образуемых земельных участков, согласно приложению № 2 к настоящему приказу;

Чертеж межевания территории, отображающий красные линии, линии отступа от красных линий в целях определения мест допустимого размещения зданий, строений, сооружений, согласно приложению № 3 к настоящему приказу.

2. Копию настоящего приказа направить в администрацию муниципального образования «Кузнечинское городское поселение» Приозерского муниципального района Ленинградской области, главе муниципального

образования «Кузнечинское городское поселение» Приозерского муниципального района Ленинградской области, в администрацию муниципального образования Приозерский муниципальный район Ленинградской области, а также разместить в сетевом издании «Электронное опубликование документов» Ленинградской области в сети «Интернет».

Председатель комитета

A handwritten signature in blue ink, consisting of a large, stylized initial 'I' followed by several loops and a horizontal stroke at the end.

И.Я. Кулаков

**Текстовая часть проекта межевания территории**

**1. Перечень и сведения о площади образуемых земельных участков, в том числе возможные способы их образования**

В таблице 1 представлен перечень образуемых земельных участков, в том числе возможные способы их образования.

Таблица 1. Перечень и сведения о площади образуемых земельных участков, в том числе возможные способы их образования

№ п.п.	Условный номер земельного участка	Площадь земельного участка, кв. м	Вид разрешенного использования земельного участка	Способ образования земельного участка
Образуемые земельные участки				
1	:ЗУ1	1179	Малоэтажные многоквартирные жилые дома до 4 этажей, включая мансардный	Образование земельного участка из земель, находящихся в государственной или муниципальной собственности
2	:ЗУ2	1758	Малоэтажные многоквартирные жилые дома до 4 этажей, включая мансардный	Образование земельного участка из земель, находящихся в государственной или муниципальной собственности
3	:ЗУ3	1209	Малоэтажные многоквартирные жилые дома до 4 этажей, включая мансардный	Образование земельного участка из земель, находящихся в государственной или муниципальной собственности
4	:ЗУ4	1207	Малоэтажные многоквартирные жилые дома до 4 этажей, включая мансардный	Образование земельного участка из земель, находящихся в государственной или муниципальной собственности
5	:ЗУ5	1302	Малоэтажные многоквартирные жилые дома до 4 этажей, включая мансардный	Образование земельного участка из земель, находящихся в государственной или муниципальной собственности
6	:ЗУ6	1495	Малоэтажные многоквартирные жилые дома до 4	Образование земельного участка из земель, находящихся в



			этажей, включая мансардный	государственной или муниципальной собственности
7	:ЗУ7	1613	Малоэтажные многоквартирные жилые дома до 4 этажей, включая мансардный	Образование земельного участка из земель, находящихся в государственной или муниципальной собственности
8	:ЗУ8	1907	Малоэтажные многоквартирные жилые дома до 4 этажей, включая мансардный	Образование земельного участка из земель, находящихся в государственной или муниципальной собственности
9	:ЗУ9	1773	Малоэтажные многоквартирные жилые дома до 4 этажей, включая мансардный	Образование земельного участка из земель, находящихся в государственной или муниципальной собственности
10	:ЗУ10	1007	Малоэтажные многоквартирные жилые дома до 4 этажей, включая мансардный	Образование земельного участка из земель, находящихся в государственной или муниципальной собственности
11	:ЗУ11	1222	Малоэтажные многоквартирные жилые дома до 4 этажей, включая мансардный	Образование земельного участка из земель, находящихся в государственной или муниципальной собственности
12	:ЗУ12	1090	Малоэтажные многоквартирные жилые дома до 4 этажей, включая мансардный	Образование земельного участка из земель, находящихся в государственной или муниципальной собственности
13	:ЗУ13	1635	Малоэтажные многоквартирные жилые дома до 4 этажей, включая мансардный	Образование земельного участка из земель, находящихся в государственной или муниципальной собственности
14	:ЗУ14	1689	Малоэтажные многоквартирные жилые дома до 4 этажей, включая мансардный	Образование земельного участка из земель, находящихся в государственной или муниципальной собственности

15	:ЗУ15	291	Земельные участки (территории) общего пользования	Образование земельного участка из земель, находящихся в государственной или муниципальной собственности
16	:ЗУ16	2131	Земельные участки (территории) общего пользования	Образование земельного участка из земель, находящихся в государственной или муниципальной собственности
17	:ЗУ17	575	Земельные участки (территории) общего пользования	Образование земельного участка из земель, находящихся в государственной или муниципальной собственности
18	:ЗУ18	1400	Благоустройство территории	Образование земельного участка из земель, находящихся в государственной или муниципальной собственности
19	:ЗУ19	132	Благоустройство территории	Образование земельного участка из земель, находящихся в государственной или муниципальной собственности
20	:ЗУ20	309	Благоустройство территории	Образование земельного участка из земель, находящихся в государственной или муниципальной собственности
21	:ЗУ21	2740	Благоустройство территории	Образование земельного участка из земель, находящихся в государственной или муниципальной собственности
22	:ЗУ22	1327	Благоустройство территории	Образование земельного участка из земель, находящихся в государственной или муниципальной собственности

23	:ЗУ23	1416	Благоустройство территории	Образование земельного участка из земель, находящихся в государственной или муниципальной собственности
24	:ЗУ24	1299	Благоустройство территории	Образование земельного участка из земель, находящихся в государственной или муниципальной собственности
25	:ЗУ25	635	Улично-дорожная сеть	Образование земельного участка из земель, находящихся в государственной или муниципальной собственности
26	:ЗУ26	387	Улично-дорожная сеть	Образование земельного участка из земель, находящихся в государственной или муниципальной собственности
27	:ЗУ27	730	Улично-дорожная сеть	Образование земельного участка из земель, находящихся в государственной или муниципальной собственности
28	:ЗУ28	1067	Улично-дорожная сеть	Образование земельного участка из земель, находящихся в государственной или муниципальной собственности

Границы и координаты образуемых земельных участков в графических материалах проекта межевания территории определены в соответствии с системой координат, используемой для ведения ЕГРН в разрезе кадастрового района - МСК – 47 зона 2.

Таблица 2. Перечень координат образуемых земельных участков

Номер точки	Координаты	
	X	Y
:ЗУ1		
1	568960,38	2192324,06

Номер точки	Координаты	
	X	Y
2	568950,74	2192347,77
3	568944,92	2192350,33



Номер точки	Координаты	
	X	Y
4	568911,82	2192334,98
5	568924,43	2192308,72
Общая площадь: 1179 кв. м		
:3У2		
1	569013,68	2192332,98
2	569008,44	2192346,48
3	569000,28	2192367,99
4	568993,97	2192370,63
5	568961,56	2192358,05
6	568959,41	2192352,12
7	568968,88	2192327,35
8	568971,91	2192319,26
9	568996,43	2192328,29
Общая площадь: 1758 кв. м		
:3У3		
1	568996,77	2192382,53
2	568985,32	2192410,65
3	568984,44	2192410,33
4	568954,72	2192399,48
5	568949,05	2192397,36
6	568959,76	2192367,96
Общая площадь: 1209 кв. м		
:3У4		
1	569034,07	2192397,22
2	569022,96	2192425,10
3	569014,85	2192421,83
4	569004,34	2192417,61
5	568985,32	2192410,65
6	568996,77	2192382,53
Общая площадь: 1207 кв. м		
:3У5		
1	569074,43	2192413,36
2	569062,93	2192441,24
3	569054,21	2192437,71
4	569022,96	2192425,10
5	569034,07	2192397,22
Общая площадь: 1302 кв. м		
:3У6		
1	569114,56	2192435,16

Номер точки	Координаты	
	X	Y
2	569104,14	2192461,04
3	569061,77	2192444,13
4	569062,93	2192441,24
5	569074,43	2192413,36
6	569110,30	2192427,71
Общая площадь: 1495 кв. м		
:3У7		
1	569104,14	2192461,04
2	569090,92	2192493,89
3	569048,56	2192476,83
4	569061,77	2192444,13
Общая площадь: 1613 кв. м		
:3У8		
1	569090,92	2192493,89
2	569075,34	2192532,58
3	569032,88	2192515,50
4	569048,56	2192476,83
Общая площадь: 1907 кв. м		
:3У9		
1	569051,65	2192559,58
2	569030,25	2192612,17
3	569002,33	2192600,33
4	569002,89	2192594,62
5	569019,01	2192555,71
6	569027,37	2192549,54
Общая площадь: 1773 кв. м		
:3У10		
1	569030,25	2192612,17
2	569017,53	2192642,86
3	568989,62	2192631,03
4	569002,33	2192600,33
Общая площадь: 1007 кв. м		
:3У11		
1	569028,87	2192647,45
2	569019,61	2192670,32
3	569009,48	2192670,53
4	568997,40	2192666,34
5	568978,69	2192658,77
6	568989,62	2192631,03



Номер точки	Координаты	
	X	Y
7	569017,53	2192642,86
Общая площадь: 1222 кв. м		
:ЗУ12		
1	568981,94	2192629,75
2	568971,56	2192655,88
3	568935,56	2192641,32
4	568945,67	2192615,34
Общая площадь: 1090 кв. м		
:ЗУ13		
1	568995,90	2192527,38
2	568974,11	2192582,21
3	568949,08	2192571,95
4	568960,53	2192540,97
5	568969,73	2192516,67
Общая площадь: 1635 кв. м		
:ЗУ14		
1	569020,05	2192465,58
2	569004,80	2192504,49
3	568998,16	2192521,42
4	568971,91	2192510,89
5	568973,92	2192505,57
6	568993,93	2192455,34
Общая площадь: 1689 кв. м		
:ЗУ15		
1	568963,32	2192316,09
2	568960,38	2192324,06
3	568924,43	2192308,72
4	568927,55	2192302,90
Общая площадь: 291 кв. м		
:ЗУ16		
1	569075,34	2192532,58
2	569069,79	2192546,37
3	569062,67	2192547,29
4	568998,16	2192521,42
5	569004,80	2192504,49
6	569024,26	2192512,12
7	569054,21	2192437,71
8	569062,93	2192441,24
9	569061,77	2192444,13

Номер точки	Координаты	
	X	Y
10	569048,56	2192476,83
11	569032,88	2192515,50
Общая площадь: 2131 кв. м		
:ЗУ17		
1	568996,32	2192591,04
2	568992,18	2192601,29
3	568945,02	2192582,94
4	568949,08	2192571,95
5	568974,11	2192582,21
Общая площадь: 575 кв. м		
:ЗУ18		
1	569047,21	2192342,08
2	569035,89	2192377,78
3	569071,08	2192392,59
4	569123,31	2192413,39
5	569120,52	2192420,47
6	569077,29	2192400,88
7	569066,02	2192398,61
8	569037,00	2192387,34
9	569029,92	2192372,07
10	569033,60	2192357,27
11	569008,44	2192346,48
12	569013,68	2192332,98
Общая площадь: 1400 кв. м		
:ЗУ19		
1	569023,45	2192377,70
2	569026,50	2192383,26
3	568993,97	2192370,63
4	569000,28	2192367,99
Общая площадь: 132 кв. м		
:ЗУ20		
1	568959,76	2192367,96
2	568949,05	2192397,36
3	568940,64	2192394,22
4	568939,11	2192393,64
5	568948,99	2192369,43
6	568949,70	2192368,42
7	568950,70	2192367,36
8	568951,80	2192366,40



Номер точки	Координаты	
	X	Y
9	568953,24	2192365,62
10	568953,61	2192365,53
Общая площадь: 309 кв. м		
:ЗУ21		
1	569054,21	2192437,71
2	569024,26	2192512,12
3	569004,80	2192504,49
4	569020,05	2192465,58
5	568993,93	2192455,34
6	568990,95	2192454,45
7	569001,04	2192435,34
8	569004,44	2192437,50
9	569014,85	2192421,83
10	569022,96	2192425,10
Общая площадь: 2740 кв. м		
:ЗУ22		
1	569063,86	2192561,09
2	569028,87	2192647,45
3	569017,53	2192642,86
4	569030,25	2192612,17
5	569051,65	2192559,58
6	569027,37	2192549,54
7	569029,58	2192543,68
8	569059,89	2192555,22
Общая площадь: 1327 кв. м		
:ЗУ23		
1	569018,30	2192536,55
2	568996,32	2192591,04
3	568974,11	2192582,21
4	568995,90	2192527,38
Общая площадь: 1416 кв. м		
:ЗУ24		
1	568992,18	2192601,29
2	568981,94	2192629,75
3	568945,67	2192615,34
4	568952,62	2192597,48
5	568940,72	2192593,38
6	568942,22	2192590,51
7	568945,02	2192582,94

Номер точки	Координаты	
	X	Y
Общая площадь: 1299 кв. м		
:ЗУ25		
1	568932,39	2192294,44
2	568927,55	2192302,90
3	568924,43	2192308,72
4	568911,82	2192334,98
5	568900,94	2192329,94
6	568901,84	2192328,26
7	568901,46	2192324,13
8	568917,60	2192289,34
Общая площадь: 635 кв. м		
:ЗУ26		
1	568971,91	2192319,26
2	568959,41	2192352,12
3	568961,56	2192358,05
4	568944,92	2192350,33
5	568950,74	2192347,77
6	568960,38	2192324,06
7	568963,32	2192316,09
Общая площадь: 387 кв. м		
:ЗУ27		
1	569033,60	2192357,27
2	569029,92	2192372,07
3	569037,00	2192387,34
4	569026,50	2192383,26
5	569023,45	2192377,70
6	569000,28	2192367,99
7	569008,44	2192346,48
Общая площадь: 730 кв. м		
:ЗУ28		
1	569029,58	2192543,68
2	569027,37	2192549,54
3	569019,01	2192555,71
4	569002,89	2192594,62
5	569002,33	2192600,33
6	568989,62	2192631,03
7	568978,69	2192658,77
8	568971,56	2192655,88
9	568981,94	2192629,75

Номер точки	Координаты	
	X	Y
10	568992,18	2192601,29
11	568996,32	2192591,04

Номер точки	Координаты	
	X	Y
12	569018,3	2192536,55
Общая площадь: 1067 кв. м		

**2. Перечень и сведения о площади образуемых земельных участков, которые будут отнесены к территориям общего пользования или имуществу общего пользования, в том числе в отношении которых будет осуществляться резервирование и (или) изъятие для государственных и муниципальных нужд**

В таблице 3 представлен перечень и сведения о площади образуемых земельных участков, которые будут отнесены к территориям или имуществу общего пользования.

Таблица 3. Перечень и сведения о площади образуемых земельных участков, которые будут отнесены к территориям общего пользования или имуществу общего пользования, в том числе в отношении которых будет осуществляться резервирование и (или) изъятие для государственных и муниципальных нужд

№ п.п.	Условный номер образуемого земельного участка	Площадь образуемого земельного участка, кв. м	Вид разрешенного использования образуемого земельного участка	Способ образования земельного участка
1	:ЗУ15	291	Земельные участки (территории) общего пользования	Образование земельного участка из земель, находящихся в государственной или муниципальной собственности
2	:ЗУ16	2131	Земельные участки (территории) общего пользования	Образование земельного участка из земель, находящихся в государственной или муниципальной собственности
3	:ЗУ17	575	Земельные участки (территории) общего пользования	Образование земельного участка из земель, находящихся в государственной или муниципальной собственности
4	:ЗУ18	1400	Благоустройство территории	Образование земельного участка из земель, находящихся в государственной или муниципальной собственности



				муниципальной собственности
5	:ЗУ19	132	Благоустройство территории	Образование земельного участка из земель, находящихся в государственной или муниципальной собственности
6	:ЗУ20	309	Благоустройство территории	Образование земельного участка из земель, находящихся в государственной или муниципальной собственности
7	:ЗУ21	2740	Благоустройство территории	Образование земельного участка из земель, находящихся в государственной или муниципальной собственности
8	:ЗУ22	1327	Благоустройство территории	Образование земельного участка из земель, находящихся в государственной или муниципальной собственности
9	:ЗУ23	1416	Благоустройство территории	Образование земельного участка из земель, находящихся в государственной или муниципальной собственности
10	:ЗУ24	1299	Благоустройство территории	Образование земельного участка из земель, находящихся в государственной или муниципальной собственности
11	:ЗУ25	635	Улично-дорожная сеть	Образование земельного участка из земель, находящихся в государственной или муниципальной собственности
12	:ЗУ26	387	Улично-дорожная сеть	Образование земельного участка из земель, находящихся в государственной или муниципальной собственности

13	:ЗУ27	730	Улично-дорожная сеть	Образование земельного участка из земель, находящихся в государственной или муниципальной собственности
14	:ЗУ28	1067	Улично-дорожная сеть	Образование земельного участка из земель, находящихся в государственной или муниципальной собственности

Резервирование и изъятие для государственных и муниципальных нужд не предполагается.

### 3. Вид разрешенного использования образуемых земельных участков

Вид разрешенного использования для образуемых земельных участков принят в соответствии с нормами Правил землепользования и застройки муниципального образования «Кузнечинское городское поселение» муниципального образования «Приозерский муниципальный район» Ленинградской области, утвержденных Решением совета депутатов муниципального образования Кузнечинское городское поселение от 31.01.2013 г. № 152 (далее – Правила землепользования и застройки).

Вид разрешенного использования для образуемых земельных участков (территорий) общего пользования присвоен в соответствии с классификатором, утвержденным Приказом Росреестра от 10.11.2020 № П/0412 «Об утверждении классификатора видов разрешенного использования земельных участков».

Вид разрешенного использования образуемых земельных участков указан в таблице 4.

Таблица 4. Вид разрешенного использования образуемых земельных участков

№ п.п.	Условный номер земельного участка	Вид разрешенного использования земельного участка
1	:ЗУ1	Малозэтажные многоквартирные жилые дома до 4 этажей, включая мансардный
2	:ЗУ2	Малозэтажные многоквартирные жилые дома до 4 этажей, включая мансардный
3	:ЗУ3	Малозэтажные многоквартирные жилые дома до 4 этажей, включая мансардный
4	:ЗУ4	Малозэтажные многоквартирные жилые дома до 4 этажей, включая мансардный
5	:ЗУ5	Малозэтажные многоквартирные жилые дома до 4 этажей, включая мансардный
6	:ЗУ6	Малозэтажные многоквартирные жилые дома до 4 этажей, включая мансардный



№ п.п.	Условный номер земельного участка	Вид разрешенного использования земельного участка
7	:ЗУ7	Малозэтажные многоквартирные жилые дома до 4 этажей, включая мансардный
8	:ЗУ8	Малозэтажные многоквартирные жилые дома до 4 этажей, включая мансардный
9	:ЗУ9	Малозэтажные многоквартирные жилые дома до 4 этажей, включая мансардный
10	:ЗУ10	Малозэтажные многоквартирные жилые дома до 4 этажей, включая мансардный
11	:ЗУ11	Малозэтажные многоквартирные жилые дома до 4 этажей, включая мансардный
12	:ЗУ12	Малозэтажные многоквартирные жилые дома до 4 этажей, включая мансардный
13	:ЗУ13	Малозэтажные многоквартирные жилые дома до 4 этажей, включая мансардный
14	:ЗУ14	Малозэтажные многоквартирные жилые дома до 4 этажей, включая мансардный
15	:ЗУ15	Земельные участки (территории) общего пользования
16	:ЗУ16	Земельные участки (территории) общего пользования
17	:ЗУ17	Земельные участки (территории) общего пользования
18	:ЗУ18	Благоустройство территории
19	:ЗУ19	Благоустройство территории
20	:ЗУ20	Благоустройство территории
21	:ЗУ21	Благоустройство территории
22	:ЗУ22	Благоустройство территории
23	:ЗУ23	Благоустройство территории
24	:ЗУ24	Благоустройство территории
25	:ЗУ25	Улично-дорожная сеть
26	:ЗУ26	Улично-дорожная сеть
27	:ЗУ27	Улично-дорожная сеть
28	:ЗУ28	Улично-дорожная сеть

**4. Целевое назначение лесов, вид (виды) разрешенного использования лесного участка, количественные и качественные характеристики лесного участка, сведения о нахождении лесного участка в границах особо защитных участков лесов (в случае, если подготовка проекта межевания территории осуществляется в целях определения местоположения границ образуемых и (или) изменяемых лесных участков)**

В границах территории, в отношении которой разработан проект межевания территории, лесные участки отсутствуют, ввиду чего данный раздел в настоящем проекте не разрабатывается.

**5. Сведения о границах территории, в отношении которой утвержден проект межевания, содержащие перечень координат характерных точек этих границ в системе координат, используемой для ведения единого государственного реестра недвижимости.**

Координаты характерных точек границ территории, в отношении которой утвержден проект межевания, определяются в соответствии с требованиями к точности определения координат характерных точек границ, установленных в соответствии с градостроительным кодексом для территориальных зон.

Сведения о границах территории, в отношении которой утвержден проект межевания территории, содержащие перечень координат характерных точек этих границ в системе координат, используемой для ведения Единого государственного реестра недвижимости, представлены в таблице 5.

Таблица 5. Перечень координат характерных точек границ территории, в отношении которой утвержден проект межевания территории. Система координат – МСК-47 зона 2

Номер точки	Координаты	
	X	Y
1	569123.31	2192413.39
2	569120.52	2192420.47
3	569114.56	2192435.16
4	569069.79	2192546.37
5	569063.86	2192561.09
6	569019.61	2192670.32
7	569009.48	2192670.53
8	568997.40	2192666.34
9	568935.55	2192641.31
10	568952.62	2192597.48
11	568940.72	2192593.38
12	568942.22	2192590.51
13	568960.53	2192540.97
14	568973.92	2192505.57
15	568993.93	2192455.34
16	568990.95	2192454.45
17	569001.04	2192435.34
18	569004.44	2192437.50
19	569014.85	2192421.83
20	569004.34	2192417.61


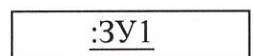

Номер точки	Координаты	
	X	Y
21	568984.44	2192410.33
22	568954.72	2192399.48
23	568949.05	2192397.36
24	568940.64	2192394.22
25	568939.11	2192393.64
26	568948.99	2192369.43
27	568954.76	2192354.90
28	568944.92	2192350.33
29	568911.82	2192334.98
30	568900.94	2192329.94
31	568901.84	2192328.26
32	568901.46	2192324.13
33	568917.60	2192289.34
34	568932.39	2192294.44
35	568927.55	2192302.90
36	568996.43	2192328.29
37	569047.21	2192342.08
38	569035.89	2192377.78
39	569071.08	2192392.59

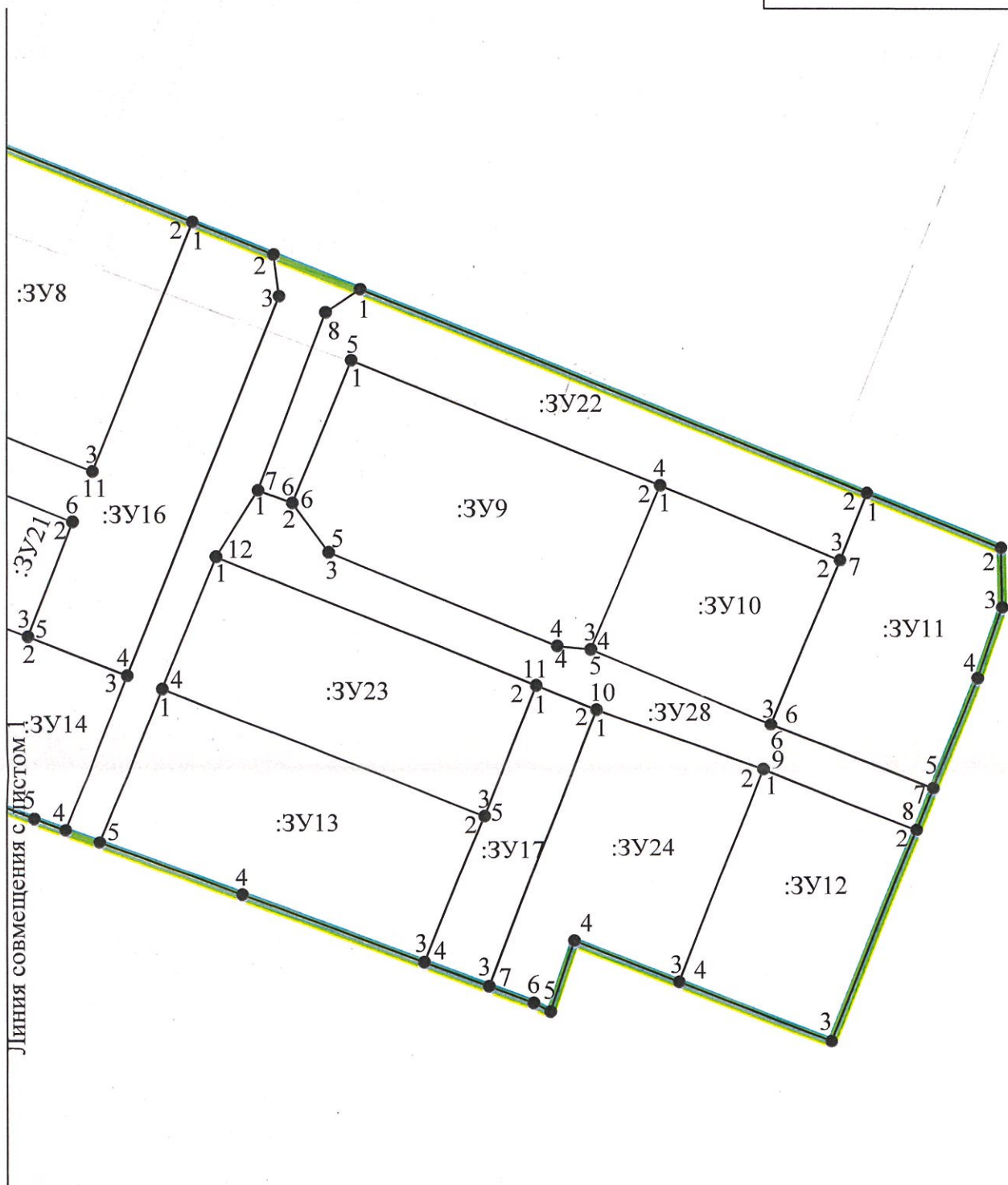
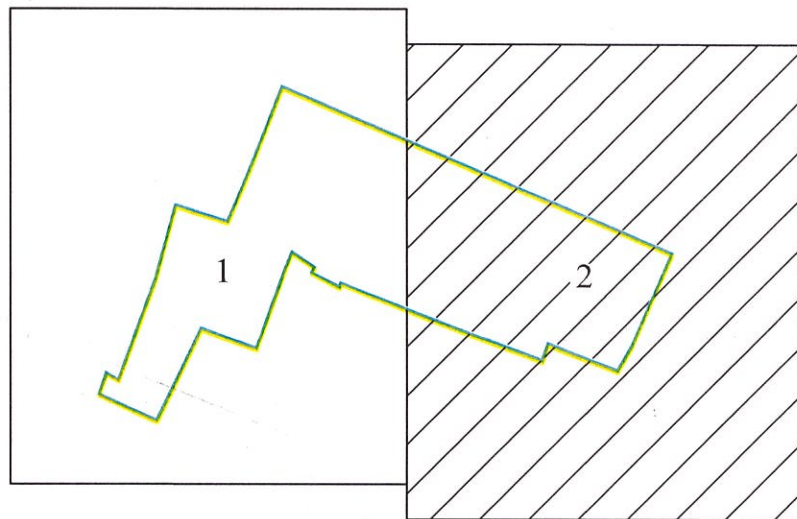


Чертеж межевания территории, отображающий границы образуемых земельных участков


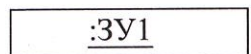



Условные обозначения:

-  - границы территории, в отношении которой утвержден проект межевания территории
-  - границы образуемых земельных участков
-  - номера характерных точек образуемых земельных участков



Условные обозначения:

-  - границы территории, в отношении которой утвержден проект межевания территории
-  - границы образуемых земельных участков
-  - номера характерных точек образуемых земельных участков

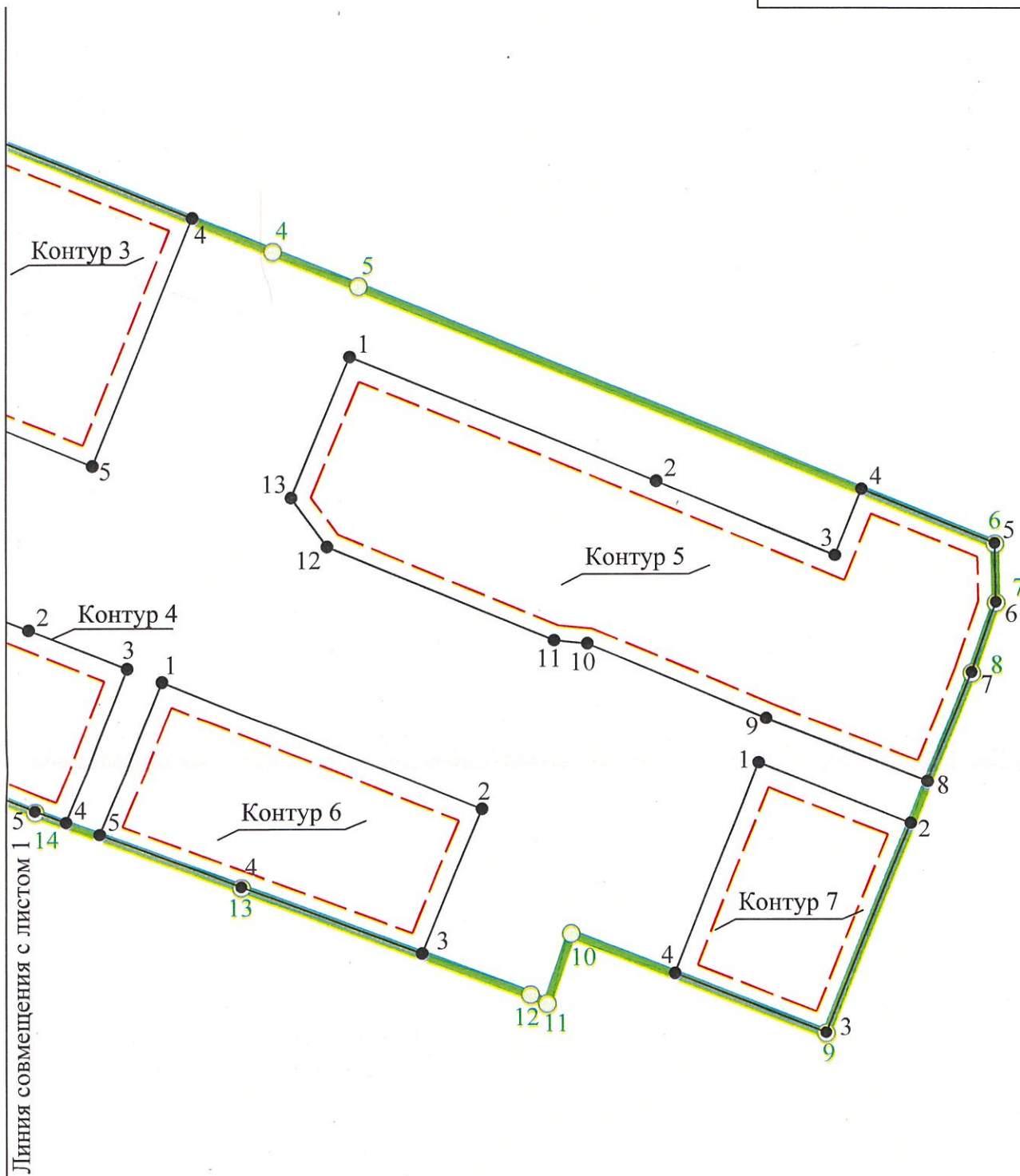
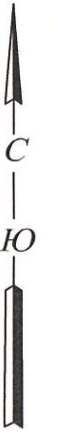
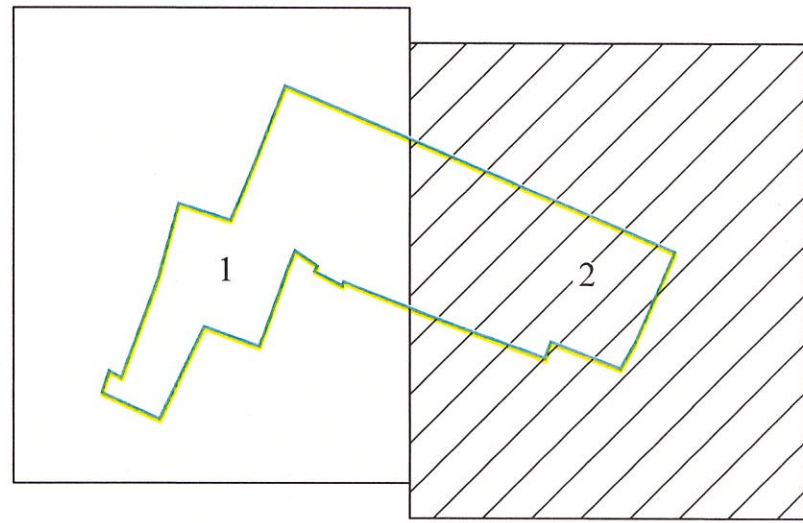


Чертеж межевания территории, отображающий красные линии, линии отступа от красных линий в целях определения мест допустимого размещения зданий, строений, сооружений








Условные обозначения:

- границы территории, в отношении которой утвержден проект межевания территории
- 1 - номера характерных точек границы территории, в отношении которой утвержден проект межевания территории
- устанавливаемые красные линии
- 1 - номера характерных точек устанавливаемых красных линий
- линии отступа от красных линий в целях определения мест допустимого размещения зданий, строений, сооружений



Условные обозначения:

-  - границы территории, в отношении которой утвержден проект межевания территории
-  - номера характерных точек границы территории, в отношении которой утвержден проект межевания территории
-  - устанавливаемые красные линии
-  - номера характерных точек устанавливаемых красных линий
-  - линии отступа от красных линий в целях определения мест допустимого размещения зданий, строений, сооружений



Приложение  
к чертежу межевания территории,  
отображающему красные линии,  
линии отступа от красных линий  
в целях определения мест допустимого  
размещения зданий, строений, сооружений

Перечень координат характерных точек устанавливаемых красных линий

№ точки	Координаты	
	X	Y
Контур 1		
1	568960.38	2192324.06
2	568950.74	2192347.77
3	568944.92	2192350.33
4	568911.82	2192334.98
5	568924.43	2192308.72
Контур 2		
1	569013.68	2192332.98
2	569008.44	2192346.48
3	569000.28	2192367.99
4	568993.97	2192370.63
5	568961.56	2192358.05
6	568959.41	2192352.12
7	568971.91	2192319.26
8	568996.43	2192328.29
Контур 3		
1	569114.56	2192435.16
2	569104.14	2192461.04
3	569090.92	2192493.89
4	569075.34	2192532.58
5	569032.88	2192515.50
6	569048.56	2192476.83
7	569061.77	2192444.13
8	569062.93	2192441.24
9	569054.21	2192437.71
10	569022.96	2192425.10
11	569014.85	2192421.83
12	569004.34	2192417.61
13	568985.32	2192410.65
14	568984.44	2192410.33
15	568954.72	2192399.48
16	568949.05	2192397.36
17	568959.76	2192367.96

№ точки	Координаты	
	X	Y
18	568996.77	2192382.53
19	569034.07	2192397.22
20	569074.43	2192413.36
21	569110.30	2192427.71
Контур 4		
1	569020.05	2192465.58
2	569004.80	2192504.49
3	568998.16	2192521.42
4	568971.91	2192510.89
5	568973.92	2192505.57
6	568993.93	2192455.34
Контур 5		
1	569051.65	2192559.58
2	569030.25	2192612.17
3	569017.53	2192642.86
4	569028.87	2192647.45
5	569019.61	2192670.32
6	569009.48	2192670.53
7	568997.40	2192666.34
8	568978.69	2192658.77
9	568989.62	2192631.03
10	569002.33	2192600.33
11	569002.89	2192594.62
12	569019.01	2192555.71
13	569027.37	2192549.54
Контур 6		
1	568995.90	2192527.38
2	568974.11	2192582.21
3	568949.08	2192571.95
4	568960.53	2192540.97
5	568969.73	2192516.67
Контур 7		
1	568981.94	2192629.75

№ точки	Координаты	
	X	Y
2	568971.56	2192655.88
3	568935.56	2192641.32

№ точки	Координаты	
	X	Y
4	568945.67	2192615.34