



№ 206005-2022-11033
от 29.12.22

ПРАВИТЕЛЬСТВО ЛЕНИНГРАДСКОЙ ОБЛАСТИ

ПОСТАНОВЛЕНИЕ

от 29 декабря 2022 года № 995

Об утверждении Генерального плана муниципального образования Шугозерское сельское поселение Тихвинского муниципального района Ленинградской области

На основании пункта 4 части 1 статьи 1 областного закона от 7 июля 2014 года № 45-оз "О перераспределении полномочий в области градостроительной деятельности между органами государственной власти Ленинградской области и органами местного самоуправления Ленинградской области" Правительство Ленинградской области постановляет:

1. Утвердить Генеральный план муниципального образования Шугозерское сельское поселение Тихвинского муниципального района Ленинградской области согласно приложению к настоящему постановлению.

2. Комитету градостроительной политики Ленинградской области разместить (опубликовать) настоящее постановление в официальном сетевом издании "Электронное опубликование документов" (www.pra47.ru), а также в установленные частью 9 статьи 9 Градостроительного кодекса Российской Федерации сроки обеспечить размещение Генерального плана муниципального образования Шугозерское сельское поселение Тихвинского муниципального района Ленинградской области и материалов по его обоснованию в Федеральной государственной информационной системе территориального планирования.

Губернатор
Ленинградской области



А. Дрозденко

УТВЕРЖДЕН
постановлением Правительства
Ленинградской области
от 29 декабря 2022 года № 995
(приложение)

ГЕНЕРАЛЬНЫЙ ПЛАН
муниципального образования
Шугозерское сельское поселение
Тихвинского муниципального района
Ленинградской области

ПОЛОЖЕНИЕ
о территориальном планировании

Содержание

Глава 1. Общие положения.

Глава 2. Сведения о видах, назначении и наименованиях планируемых для размещения объектов местного значения поселения, их основные характеристики, их местоположение.

Глава 3. Параметры функциональных зон, а также сведения о планируемых для размещения в них объектах федерального значения, объектах регионального значения, объектах местного значения, за исключением линейных объектов.

Глава 1. Общие положения

1. Генеральный план муниципального образования Шугозерское сельское поселение Тихвинского муниципального района Ленинградской области подготовлен обществом с ограниченной ответственностью «НижНовСтройПроект» по заказу администрации муниципального образования Тихвинский муниципальный район Ленинградской области (на основании муниципального контракта от 28 марта 2019 года № 0145300009619000062-0242753-01). Основание для подготовки генерального плана – постановление администрации Тихвинского района от 18 февраля 2019 года № 01-331-а "О подготовке проекта генерального плана муниципального образования Шугозерское сельское поселение Тихвинского муниципального района Ленинградской области".

2. Расчетный срок реализации генерального плана – 2042 год.

3. Прогнозная численность постоянного населения составит на конец расчетного срока 3054 человека.

Глава 2. Сведения о видах, назначении и наименованиях планируемых для размещения объектов местного значения поселения, их основные характеристики, их местоположение

№ п/п	Вид объекта	Назначение объекта	Наименование объекта (статус объекта); номер объекта на карте объектов местного значения поселения	Характеристика объекта		Местоположение объекта (функциональная зона)	Характеристика зон с особыми условиями использования территорий, если установление таких зон требуется в связи с размещением данных объектов
				Единица измерения	Количественный показатель		
1	2	3	4	5	6	7	8
1	Объекты в области электроснабжения						
1.1	Объект электроснабжения	Обеспечение электроэнергией потребителей нового строительства	Трансформаторная подстанция 10/0,4 кВ (планируемый для размещения); № 5 и № 6	Количество объектов, штук (мощность, кВ·А)	2 (160)	Деревня Бурмакино (зона природных территорий)	Охранная зона 10 метров: от стен подстанции по периметру; от крайних проводов ¹
1.2	Объект электроснабжения	Обеспечение электроэнергией потребителей нового строительства	Трансформаторная подстанция 10/0,4 кВ (планируемый для размещения); № 4	Количество объектов, штук (мощность, кВ·А)	1 (100)	Деревня Тимошино (зона застройки индивидуальными жилыми домами)	
1.3	Объект электроснабжения	Обеспечение электроэнергией потребителей нового строительства	Линия электропередачи 10 кВ (планируемый для размещения); № 7	Протяженность ориентировочно, км	0,2	Деревня Тимошино	
1.4	Объект электроснабжения	Обеспечение электроэнергией потребителей нового строительства	Линия электропередачи 10 кВ (планируемый для размещения); № 8	Протяженность ориентировочно, км	0,74	Деревня Бурмакино	

¹ Охранные зоны объектов электросетевого хозяйства и режим использования территорий в границах охранных зон принимаются в соответствии с постановлением Правительства Российской Федерации от 24 февраля 2009 года № 160 «О порядке установления охранных зон объектов электросетевого хозяйства и особых условий использования земельных участков, расположенных в границах таких зон».

1	2	3	4	5	6	7	8
2	Объекты в области газоснабжения						
2.1	Объект газоснабжения	Газификация потребителей природным газом	Распределительный газопровод (планируемый для размещения); № 9	Протяженность ориентировочно, км	10	Посёлок Шугозеро	Охранная зона не менее 2 метров ²
2.2	Объект газоснабжения	Газификация потребителей природным газом	Распределительный газопровод (планируемый для размещения); № 10	Протяженность ориентировочно, км	1,8	Деревня Шуйга	
2.3	Объект газоснабжения	Газификация потребителей природным газом	Распределительный газопровод (планируемый для размещения); № 11	Протяженность ориентировочно, км	1,02	Деревня Поречье	
2.4	Объект газоснабжения	Газификация потребителей природным газом	Распределительный газопровод (планируемый для размещения); № 12	Протяженность ориентировочно, км	1,00	Деревня Мишуково	
2.5	Объект газоснабжения	Газификация потребителей природным газом	Распределительный газопровод (планируемый для размещения); № 13	Протяженность ориентировочно, км	0,59	Деревня Погорелец	
2.6	Объект газоснабжения	Газификация потребителей природным газом	Распределительный газопровод (планируемый для размещения); № 14	Протяженность ориентировочно, км	0,26	Деревня Мошково	
2.7	Объект газоснабжения	Газификация потребителей природным газом	Распределительный газопровод (планируемый для размещения); № 15	Протяженность ориентировочно, км	0,42	Деревня Сельцо	
2.8	Объект газоснабжения	Газификация потребителей природным газом	Распределительный газопровод (планируемый для размещения); № 16	Протяженность ориентировочно, км	1,21	Деревня Кузьминка	

² Охранные зоны газораспределительных сетей и режим использования территории в границах охранных зон принимаются в соответствии с Правилами охраны газораспределительных сетей, утвержденными постановлением Правительства Российской Федерации от 20 ноября 2000 года № 878.

1	2	3	4	5	6	7	8
2.9	Объект газоснабжения	Газификация потребителей природным газом	Распределительный газопровод (планируемый для размещения); № 17	Протяженность ориентировочно, км	0,63	Деревня Ивановское	
2.10	Объект газоснабжения	Газификация потребителей природным газом	Распределительный газопровод (планируемый для размещения); № 18	Протяженность ориентировочно, км	3,74	Деревня Бурмакино	
2.11	Объект газоснабжения	Газификация потребителей природным газом	Распределительный газопровод (планируемый для размещения); № 19	Протяженность ориентировочно, км	1,90	Деревня Олешково	
2.12	Объект газоснабжения	Газификация потребителей природным газом	Распределительный газопровод (планируемый для размещения); № 20	Протяженность ориентировочно, км	3,00	Деревня Андронниково	
2.13	Объект газоснабжения	Газификация потребителей природным газом	Распределительный газопровод (планируемый для размещения); № 21	Протяженность ориентировочно, км	2,18	Деревня Макарьино	
2.14	Объект газоснабжения	Газификация потребителей природным газом	Распределительный газопровод (планируемый для размещения); № 22	Протяженность ориентировочно, км	1,11	Деревня Кильмуя	
2.15	Объект газоснабжения	Газификация потребителей природным газом	Распределительный газопровод (планируемый для размещения); № 23	Протяженность ориентировочно, км	0,47	Деревня Анхимово	
2.16	Объект газоснабжения	Газификация потребителей природным газом	Распределительный газопровод (планируемый для размещения); № 24	Протяженность ориентировочно, км	1,80	Деревня Тимошино	
3	Объекты в области теплоснабжения						
3.1	Объект теплоснабжения	Для надежного теплоснабжения	Котельная (планируемый)	Количество объектов,	1 (0,85)	Вблизи деревни Мошково (зона режимных	Ориентировочный размер санитарно-

1	2	3	4	5	6	7	8
		населения	для реконструкции); № 25	штук (мощность, МВт)		территорий)	защитной зоны 100 метров ³
3.2	Объект теплоснабжения	Для надежного теплоснабжения населения	Котельная № 4 (планируемый к ликвидации); № 26	Количество объектов, штук (мощность, МВт)	1 (0,4)	Поселок Шугозеро (зона застройки малоэтажными жилыми домами)	Ориентировочный размер санитарно- защитной зоны 100 метров пре- кращает действие после завершения ликвидации ⁴
3.3	Объект теплоснабжения	Для надежного теп- лоснабжения населения	Теплопровод (планируемый для размещения); № 27	Протяжен- ность ориенти- рующе, км	0,16	Поселок Шугозеро	Охранная зона не менее 3 метров ⁵
4	Объекты в области дорожной деятельности в отношении автомобильных дорог местного значения в границах населенных пунктов поселения и обеспечения безопасности дорожного движения на них, включая создание и обеспечение функционирования парковок (парковочных мест)						
4.1	Улично-дорожная сеть	Обеспечения доступа к объектам жилой застройки	Улицы в жилой застройке (планируемый для размещения); № 28	Протяжен- ность ориенти- рующе, км	3,34	Деревня Бурмакино	Установление зон с особыми услови- ями использования территорий не требуется
4.2	Улично-дорожная сеть	Обеспечения доступа к объектам жилой застройки	Улицы в жилой Застройке (планируемый для размещения); № 29	Протяжен- ность ориенти- рующе, км	0,55	Деревня Кузьминка	
4.3	Улично-дорожная	Обеспечения	Улицы в жилой	Протяжен-	0,42	Деревня Поречье	

³ Устанавливается для объектов IV класса по санитарной классификации промышленных объектов и производств тепловых электрических станций, складских зданий и сооружений, в том числе котельных тепловой мощностью менее 200 Гкал, работающих на твердом, жидком и газообразном топливе. Размер санитарно-защитной зоны и режим использования территории в границах санитарно-защитной зоны принимаются в соответствии с СанПиН 2.2.1/2.1.1.1200-03 (Санитарно-защитные зоны и санитарная классификация предприятий, сооружений и иных объектов), утвержденными постановлением Главного государственного санитарного врача Российской Федерации от 25 сентября 2007 года № 74.

⁴ Устанавливается для объектов IV класса по санитарной классификации промышленных объектов и производств тепловых электрических станций, складских зданий и сооружений, в том числе котельных тепловой мощностью менее 200 Гкал, работающих на твердом, жидком и газообразном топливе. Размер санитарно-защитной зоны и режим использования территории в границах санитарно-защитной зоны принимаются в соответствии с СанПиН 2.2.1/2.1.1.1200-03 (Санитарно-защитные зоны и санитарная классификация предприятий, сооружений и иных объектов), утвержденными постановлением Главного государственного санитарного врача Российской Федерации от 25 сентября 2007 года № 74.

⁵ Охранные зоны тепловых сетей и режим использования территории в границах охранных зон принимаются в соответствии с Типовыми правилами охраны коммунальных тепловых сетей, утвержденными Приказом Минстроя России от 17 августа 1992 года № 197.

1	2	3	4	5	6	7	8
	сеть	доступа к объектам жилой застройки	застройке (планируемый для размещения); № 30	ность ориентиро-о, км			
4.4	Улично-дорожная сеть	Обеспечения доступа к объектам жилой застройки	Улицы в жилой застройке (планируемый для размещения); № 31	Протяженность ориентировочно, км	1,06	Деревня Тимошино	
4.5	Улично-дорожная сеть	Обеспечения доступа к объектам жилой застройки	Улицы в жилой застройке (планируемый для размещения); № 32	Протяженность ориентировочно, км	0,11	Деревня Чуганово	
4.6	Улично-дорожная сеть	Для связей жилых районов	Улицы в жилой застройке (планируемый для размещения); № 33	Протяженность ориентировочно, км	0,34	Поселок Шугозеро	
4.7	Улично-дорожная сеть	Обеспечения доступа к объектам жилой застройки	Улицы в жилой застройке (планируемый для размещения); № 34	Протяженность ориентировочно, км	0,48	Деревня Шуйга	
5	Объекты в области организации ритуальных услуг и содержания мест захоронения						
5.1	Объекты специального назначения	Ритуальное назначение	Кладбище (планируемый для размещения); № 3	Площадь ориентировочно, га	0,44	Деревня Заречье (зона кладбищ)	Ориентировочный размер санитарно-защитной зоны 50 метров ⁶
5.2	Объекты специального назначения	Ритуальное назначение	Кладбище (планируемый для размещения); № 2	Площадь ориентировочно, га	4,37	Деревня Нюрево (зона кладбищ)	
6	Объекты культурно-досуговой деятельности						
6.1	Парк	Культурно-досуговое назначение	Парк (планируемый для размещения); № 1	Площадь ориентировочно, га	21,7	Поселок Шугозеро (зона озелененных территорий общего пользования)	Установление зон с особыми условиями использования территорий не требуется

⁶ . Размер санитарно-защитной зоны и режим использования территории в границах санитарно-защитной зоны принимаются в соответствии с СанПиН 2.2.1/2.1.1.1200-03 (Санитарно-защитные зоны и санитарная классификация предприятий, сооружений и иных объектов), утвержденными постановлением Главного государственного санитарного врача Российской Федерации от 25 сентября 2007 года № 74.

Глава 3. Параметры функциональных зон, а также сведения о планируемых для размещения в них объектах федерального значения, объектах регионального значения, объектах местного значения, за исключением линейных объектов

Наименование функциональной зоны	Параметры и описание функциональной зоны	Сведения о планируемых для размещения в функциональной зоне объектов федерального значения, объектов регионального значения, объектов местного значения		
		Местоположение планируемых для размещения в функциональной зоне объектов федерального значения, объектов регионального значения, объектов местного значения	Наименование объекта (статус объекта)	Значение объекта
1	2	3	4	5
Зона застройки индивидуальными жилыми домами	Зона предназначена для застройки отдельно стоящими индивидуальными жилыми домами (отдельно стоящего здания количеством надземных этажей не более чем трех, высотой не более двадцати метров, которое состоит из комнат и помещений вспомогательного использования, предназначенных для удовлетворения гражданами бытовых и иных нужд, связанных с их проживанием в таком здании, не предназначенного для раздела на самостоятельные объекты недвижимости); на земельных участках в границах зоны допускается выращивание сельскохозяйственных культур, размещение индивидуальных гаражей и хозяйственных построек (бань, дровяников, мастерских, хозяйственных блоков, индивидуальных овощехранилищ) с соблюдением санитарных и противопожарных разрывов; в границах зоны допускается обустройство спортивных и детских площадок, площадок для отдыха, размещение объектов инженерной инфраструктуры, хозяйственных площадок, площадок для временной парковки автотранспорта, контейнерных площадок для сбора твердых	Деревня Тимошино	Трансформаторная подстанция (планируемый для размещения)	Местного значения поселения

1	2	3	4	5
	<p>коммунальных отходов; максимальная этажность застройки – три этажа; максимально допустимый коэффициент плотности застройки – 0,4. Планируемая площадь на расчетный срок в населенных пунктах:</p> <p>деревня Андронниково – 60,52 га, деревня Анхимово – 10,46 га; деревня Большая Палуя – 12,54 га; деревня Бурмакино – 24,96 га, деревня Верховье – 7,4 га, деревня Григино – 19,91 га, деревня Заречье – 19,85 га, деревня Ивановское – 13,66 га, деревня Кильмуя – 26,82 га, деревня Ключниково – 1,44 га, деревня Кошкино – 3,29 га, деревня Кузьминка – 23,86 га, деревня Лепуя – 6,6 га, деревня Лизаново – 11,21 га, деревня Макарьино – 27,92 га, деревня Максово – 3,04 га. Деревня Малая Палуя – 14,96 га, деревня Мишуково – 8,38 га, деревня Мошково – 7,72 га, деревня Никульское – 12,91 га, деревня Нюрево – 7,18 га, деревня Олешково – 28,8 га, деревня Панышино – 7,9 га, деревня Погорелец – 7,05 га, деревня Поречье – 8,28 га, деревня Самара – 12,94 га, деревня Селище – 12,66 га, деревня Сельцо – 8,16 га, деревня Тимошино – 38,79 га, деревня Ульяница – 19,46 га, деревня Ушаково – 21,8 га, деревня Чуганово – 7,38 га, деревня Чудское – 10,16 га, поселок Шугозеро – 133,48 га, деревня Шуйга – 16,55 га</p>			
<p>Зона застройки малоэтажными жилыми домами (до 4 этажей, включая мансардный)</p>	<p>Зона предназначена для застройки многоквартирными малоэтажными жилыми домами (до 4 этажей, включая мансардный); в границах зоны допускается обустройство спортивных и детских площадок, площадок для отдыха, размещение объектов инженерной инфраструктуры, инженерной инфраструктуры, хозяйственных площадок, площадок для временной парковки автотранспорта, контейнерных площадок для сбора твердых коммунальных отходов; максимальная этажность застройки – четыре этажа; максимальный коэффициент плотности застройки – 0,8. Планируемая площадь на расчетный срок в населенных пунктах:</p> <p>деревня Мошково – 0,3 га, поселок Шугозеро – 10,07 га,</p>			

1	2	3	4	5
Зона застройки среднеэтажными жилыми домами (от 5 до 8 этажей, включая мансардный)	<p>деревня Шуйга – 0,18 га</p> <p>Зона предназначена для застройки многоквартирными среднеэтажными жилыми домами; в границах зоны допускается обустройство спортивных и детских площадок, площадок для отдыха, размещение объектов инженерной инфраструктуры, хозяйственных площадок, площадок для временной парковки автотранспорта, контейнерных площадок для сбора твердых коммунальных отходов, подземных встроенных гаражей, объектов обслуживания жилой застройки во встроенных, пристроенных и встроенно-пристроенных помещениях многоквартирного дома в отдельных помещениях дома; максимальная этажность застройки – восемь этажей. Планируемая площадь на расчетный срок в поселке Шугозеро – 5,47 га.</p>			
Зона специализированной общественной застройки	<p>Зона предназначена для размещения организаций дошкольного, общего, дополнительного и профессионального образования, объектов культуры и искусства, здравоохранения, спорта, административных зданий, общежитий, центров социального обслуживания населения и иных объектов социальной инфраструктуры; в границах зоны допускается обустройство стоянок автомобильного транспорта, парковочных мест, размещение ведомственных гаражей боксового типа, спортивных и детских площадок, площадок для отдыха, контейнерных площадок для сбора твердых коммунальных отходов, иных хозяйственных площадок, объектов инженерной инфраструктуры, обеспечивающих эксплуатацию объектов капитального строительства, расположенных или планируемых для размещения в границах зоны; максимальная этажность застройки – четыре этажа; коэффициент плотности застройки – 2,4. Планируемая площадь на расчетный срок в населенных пунктах:</p> <p>деревня Андронниково – 0,15 га, деревня Григино – 0,06 га, деревня Никульское – 0,08 га, поселок Шугозеро – 11,82 га;</p> <p>планируемая площадь на расчетный срок за границами населенных пунктов: 2,2 га</p>	Деревня Григино	Фельдшерско-акушерский пункт 1-го типа (ГБУЗ ЛО "Тихвинская межрайонная больница им. А.Ф. Калмыкова") (планируемый для размещения)	Регионального значения
		Деревня Андронниково	Фельдшерско-акушерский пункт 1-го типа (ГБУЗ ЛО "Тихвинская межрайонная больница им. А.Ф. Калмыкова") (планируемый для размещения)	Регионального значения

1	2	3	4	5
<p>Многофункциональная общественно-деловая зона</p>	<p>Многофункциональная общественно-деловая зона предназначена для размещения объектов культуры и досуга, питания, торгового и административного назначения, объектов гражданской обороны, в том числе пожарных депо и поисково-спасательных станций, логистических и многофункциональных комплексов, зданий, предназначенных для размещения пунктов оказания услуг почтовой связи, банковской и страховой деятельности, бытового обслуживания, гостиниц, ветеринарных услуг, иных объектов, для которых могут устанавливаться санитарно-защитные зоны, не выходящие за пределы границы многофункциональной общественно-деловой зоны; в границах зоны допускается размещение гаражей, обустройство стоянок автомобильного транспорта, парковочных мест, спортивных и детских площадок, площадок для отдыха, контейнерных площадок для сбора твердых коммунальных отходов, иных хозяйственных площадок, объектов связи, объектов инженерной инфраструктуры, обеспечивающих эксплуатацию объектов капитального строительства, расположенных или планируемых для размещения в границах зоны; максимальная этажность застройки – четыре этажа; максимальный коэффициент плотности застройки – 3,0. Планируемая площадь на расчетный срок в населенных пунктах: деревня Андронниково – 1,07 га, деревня Бурмакино – 0,74 га, деревня Тимошино – 0,74 га, поселок Шугозеро – 3,96 га</p>	<p>Поселок Шугозеро</p>	<p>Подростковый клуб (планируемый для размещения)</p>	<p>Местного значения муниципального района</p>
<p>Производственная зона</p>	<p>Зона предназначена для размещения объектов промышленного производства преимущественно в отраслях машиностроения, металлургии, деревообработки, химической промышленности, пищевой промышленности, легкой промышленности, требующих установления санитарно-</p>	<p>Поселок Шугозеро</p>	<p>Промышленные предприятия IV и V классов опасности (планируемый для размещения)</p>	<p>Иного значения⁷</p>

⁷ Границы и площадь проектной зоны установлены с учетом объектов иного значения

1	2	3	4	5
	<p>защитных зон размером более 50 м; допускается размещение объектов вспомогательного назначения (пунктов охраны, лабораторий, хранилищ, общежитий, предприятий общественного питания, гаражей, депо, объектов инженерной и транспортной инфраструктур для обеспечения функционирования объектов промышленных производств), сооружений и помещений объектов аварийно-спасательных служб, контейнерных площадок для сбора твердых коммунальных отходов, иных хозяйственных площадок; максимальная этажность застройки – три этажа; максимальный коэффициент плотности застройки – 2,4. Планируемая площадь на расчетный срок в населенных пунктах: деревня Погорелец – 0,82 га, поселок Шугозеро – 14,87 га; планируемая площадь на расчетный срок за границами населенных пунктов – 13,68 га</p>	Шугозерское сельское поселение	Промышленные предприятия IV и V классов опасности (планируемый для размещения)	Иного значения
Научно-производственная зона	<p>Зона предназначена для осуществления деятельности организаций в области гидрометеорологии и мониторинга окружающей среды. На земельных участках допускается размещение зданий лабораторий, хранилищ, гаражей, объектов инженерной инфраструктуры, специальных сооружений, контейнерных площадок для сбора твердых коммунальных отходов, иных хозяйственных площадок; максимальная этажность застройки – три этажа; максимальный коэффициент плотности застройки – 1,0. Планируемая площадь на расчетный срок в населенных пунктах: деревня Верховье – 0,02 га, деревня Кошкино – 0,08 га, деревня Нюрево – 0,5 га; деревня Ульяница – 0,24 га, деревня Ушаково – 0,26 га; планируемая площадь на расчетный срок за границами населенных пунктов – 0,33 га</p>	–	–	–
Коммунально-складская зона	<p>Зона предназначена для размещения коммунальных и складских объектов, логистических комплексов, объектов жилищно-коммунального хозяйства, объектов оптовой торговли, специализированных складов (холодильники, картофеле-, овоще-, фруктохранилища), в границах зоны допускается обустройство стоянок автомобильного транс-</p>	–	–	–

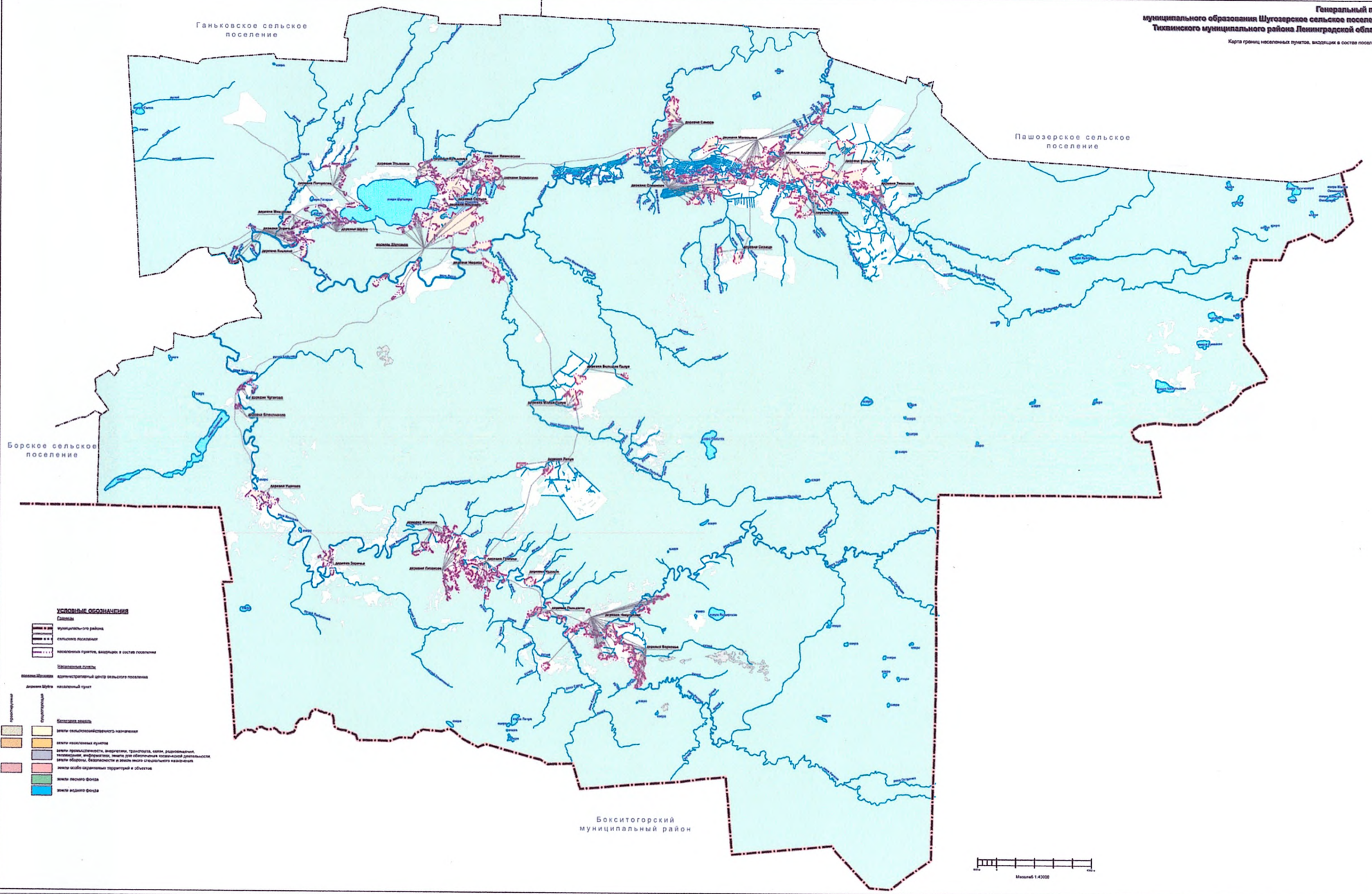
1	2	3	4	5
	<p>порта, парковочных мест, размещение ведомственных гаражей, предприятий коммунального, транспортного и бытового обслуживания населения, размещение контейнерных площадок для сбора твердых коммунальных отходов, иных хозяйственных площадок; максимальная этажность застройки – три этажа; максимальный коэффициент плотности застройки – 1,8. Планируемая площадь на расчетный срок в поселке Шугозеро – 1,52 га;</p> <p>планируемая площадь на расчетный срок за границами населенных пунктов – 2,02 га</p>			
Зона транспортной инфраструктуры	<p>Зона транспортной инфраструктуры предназначена для размещения объектов транспортной инфраструктуры, в том числе зданий, сооружений и коммуникаций автомобильного транспорта и улично-дорожной сети; максимальная этажность застройки – один этаж. Планируемая площадь на расчетный срок в населенных пунктах:</p> <p>деревня Андронниково – 2,87 га, деревня Анхимово – 0,86 га, деревня Григино – 1,99 га, деревня Заречье – 0,86 га, деревня Кильмуя – 2,03 га, деревня Кузьминка – 0,45га, деревня Лепуя – 0,7 га, деревня Лизаново – 0,66 га, деревня Мишуково – 0,39 га, деревня Мошково – 0,07 га, деревня Никульское – 0,38 га, деревня Нюрево – 1,42 га, деревня Олешково – 0,7 га, деревня Паньшино – 0,38 га, деревня Поречье – 0,17 га, деревня Сельцо – 0,06 га, деревня Тимошино – 0,49 га, деревня Ульяница – 0,01 га, деревня Ушаково – 2,21 га, поселок Шугозеро – 8,56 га, деревня Шуйга – 0,19 га;</p> <p>планируемая площадь на расчетный срок за границами населенных пунктов – 169,18 га</p>	Деревня Кузьминка	Вертолетная площадка (планируемый для размещения)	Местного значения муниципального района
Зона сельскохозяйственных угодий	<p>Зона сельскохозяйственных угодий включает территорию, занятую пашнями, сенокосами, пастбищами, в зоне осуществляется хозяйственная деятельность, связанная с выращиванием сельскохозяйственных культур, покосом трав и выпасом скота, размещение зданий и сооружений в зоне не допускается (за исключением объектов инженерной инфраструктуры федерального, регионального и местного</p>	Шугозерское сельское поселение	Зона преимущественно сельскохозяйственного использования Тихвинская (планируемый для размещения)	Регионального значения

1	2	3	4	5
	значения); максимальная этажность застройки – 0 этажей. Планируемая площадь на расчетный срок за границами населенных пунктов – 5572,00 га			
Производственная зона сельскохозяйственных предприятий	Зона предназначена преимущественно для размещения зданий, строений сооружений, комплексов застройки сельскохозяйственных предприятий, включая вспомогательные объекты и сооружения, требующих установления санитарно-защитных зон. Максимальная этажность застройки – два этажа. Планируемая площадь на расчетный срок за границами населенных пунктов – 35,97 га.			
Иные зоны сельскохозяйственного назначения	Зона представлена территориями в границах населенных пунктов, предназначенных для осуществления гражданами непредпринимательской деятельности по производству и переработке сельскохозяйственной продукции: ведение огородничества, сенокошения, животноводства, птицеводства, выращивания многолетних плодовых и ягодных культур, хранению и переработке сельскохозяйственной продукции. Размещение зданий и сооружений допускается с соблюдением градостроительных регламентов, строительных, экологических, санитарно-гигиенических, противопожарных и иных правил и нормативов; максимальная этажность застройки – два этажа. Планируемая площадь на расчетный срок в населенных пунктах: деревня Андронниково – 81,05 га, деревня Анхимово – 56,1 га; деревня Большая Палуя – 3,94 га; деревня Бурмакино – 3,05 га, деревня Верховье – 38,83 га, деревня Григино – 43,73 га, деревня Ивановское – 7,74 га, деревня Кильмуя – 62,17 га, деревня Ключниково – 1,45 га, деревня Кошкино – 6,28 га, деревня Кузьминка – 33,83 га, деревня Лепуя – 5,81 га, деревня Лизаново – 52,19 га, деревня Макарьино – 91,3 га, деревня Максово – 26,83 га, деревня Малая Палуя – 3,93 га, деревня Мишуково – 1,43 га, деревня Никульское – 65,9 га, деревня Нюрево – 7,37 га, деревня Олешково – 129,12 га, деревня Паньшино – 10,34 га, деревня Погорелец – 17,58 га, деревня Самара – 35,02 га, деревня Селище –			

1	2	3	4	5
	5,08 га, деревня Тимошино – 34,45 га, деревня Ульяница – 25,48 га, деревня Ушаково – 11,18 га, поселок Шугозеро – 33,79 га, деревня Шуйга – 5,13 га			
Зона озелененных территорий общего пользования (парки, сады, скверы, бульвары)	Зона предназначена для размещения озелененных территорий общего пользования. В границах зоны допускается размещение декоративных, технических, планировочных, конструктивных устройств, элементов озеленения, различных видов оборудования и оформления, малых архитектурных форм, информационных щитов и указателей, применяемых как составные части благоустройства территории; в границах зоны допускается размещение некапитальных нестационарных сооружений, общественных туалетов, объектов инженерной инфраструктуры, хозяйственных площадок, обустройство парковочных мест, контейнерных площадок для сбора твердых коммунальных отходов, строительство зданий и сооружений, необходимых для эксплуатации парков, садов, скверов, бульваров. Максимальная этажность застройки – один этаж. Планируемая площадь на расчетный срок в поселке Шугозеро – 21,7 га.	Поселок Шугозеро	Парк (планируемый для размещения)	Местного значения поселения
Зона отдыха	Зона предназначена для размещения детских и подростковых спортивных, оздоровительных организаций, лагерей, пляжей, объектов спорта, отдыха и туризма, в том числе кемпингов, гостиниц и объектов общественного питания; в границах зоны допускается размещение объектов инженерной инфраструктуры, игровых, спортивных и хозяйственных площадок, садов, скверов, обустройство парковочных мест, контейнерных площадок для сбора твердых коммунальных отходов; максимальная этажность застройки – два этажа; максимальный коэффициент плотности застройки – 0,2. Планируемая площадь на расчетный срок в поселке Шугозеро – 7,07 га; планируемая площадь на расчетный срок за границами населенных пунктов – 2,05 га	Поселок Шугозеро	Детский оздоровительный центр (планируемый для размещения)	Местного значения муниципального района
		Восточный берег озера Шугозеро	Пляж (планируемый для размещения)	Местного значения муниципального района
Зона лесов	Зона включает в себя земли лесного фонда. Планируемая площадь на расчетный срок за границами населенных пунктов – 108210,44 га.	Шугозерское сельское поселение	Заказник "Шугозерский" (планируемый)	Регионального значения


1	2	3	4	5
Зона кладбищ	Зона кладбищ предназначена для размещения кладбищ, колумбариев; в границах зоны допускается размещение объектов капитального строительства, необходимых для эксплуатации кладбищ, объектов инженерной инфраструктуры, обустройство парковочных мест, контейнерных площадок для сбора твердых коммунальных отходов; максимальная этажность застройки – один этаж. Планируемая площадь на расчетный срок: в населенных пунктах: деревня Заречье – 0,68 га, деревня Макарьино – 2,55 га, деревня Никульское – 0,96 га, деревня Нюрево – 4,37 га, поселок Шугозеро – 5,41 га; планируемая площадь на расчетный срок за границами населенных пунктов – 1,39 га	Деревня Заречье	для размещения) Кладбище (планируемый для размещения)	Местного значения поселения
		Деревня Нюрево	Кладбище (планируемый для размещения)	Местного значения поселения
Зона режимных территорий	Зона предназначена для размещения объектов обороны и безопасности; в границах зоны допускается размещение зданий и сооружений, необходимых для эксплуатации объектов, в том числе административных зданий, объектов питания, охраны правопорядка, прачечных, гаражей, объектов инженерной инфраструктуры, обустройство парковочных мест, площадок для сбора твердых коммунальных отходов; максимальная этажность застройки – два этажа. Планируемая площадь на расчетный срок за границами населенных пунктов – 8,59 га	Вблизи деревни Мошково	Котельная (планируемый для реконструкции)	Местного значения поселения
Зона акваторий	Зона включает в себя земли водного фонда. Планируемая площадь на расчетный срок за границами населенных пунктов – 1088,13 га.			
Зона природных территорий	Зоны территорий, не вовлеченных в градостроительную деятельность (иные зоны) выделены в связи с невозможностью градостроительного освоения и иного рационального использования отдельных территорий поселения; размещение зданий и сооружений в зоне не допускается. Планируемая площадь на расчетный срок: в населенных пунктах: деревня Андронниково – 12,32 га, деревня Анхимово – 0,4 га, деревня Бурмакино – 3,06 га,	Деревня Бурмакино	Трансформаторная подстанция (планируемый для размещения)	Местного значения поселения
		Деревня Бурмакино	Трансформаторная подстанция (планируемый для размещения)	Местного значения поселения

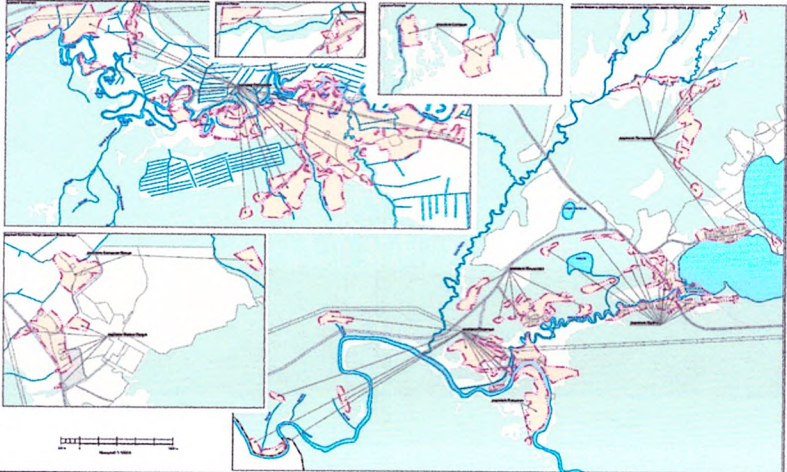
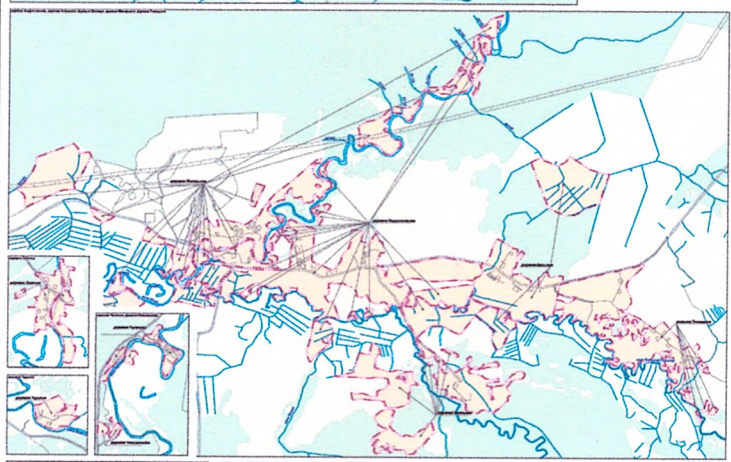
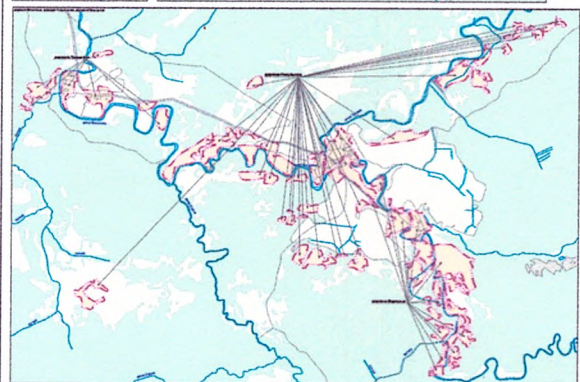
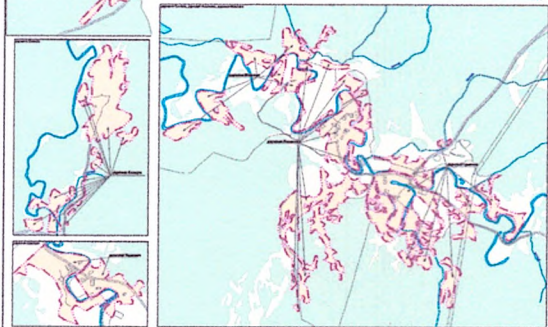
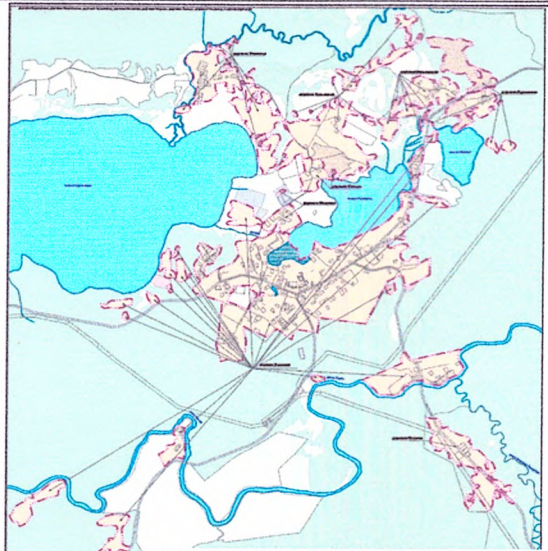
1	2	3	4	5
	<p>деревня Верховье – 6,25 га, деревня Григино – 9,03 га, деревня Заречье – 3,78 га, деревня Кильмуня – 3,11 га, деревня Ключниково – 0,13 га, деревня Кошкино – 3,74 га, деревня Кузьминка – 0,15 га, деревня Лизаново – 6,4 га, деревня Макарьино – 15,37 га, деревня Максово – 4,7 га, деревня Мишуково – 8,2 га, деревня Никульское – 5,58 га, деревня Нюрево – 7,19 га, деревня Олешково – 18,27 га, деревня Паньшино – 1,16 га, деревня Погорелец – 1,46 га, деревня Поречье – 25,32 га, деревня Самара – 1,21 га, деревня Сельцо – 0,28 га, деревня Тимошино – 4,96 га, деревня Ульяница – 1,94 га, деревня Ушаково – 6,79 га, деревня Чуганово – 3,16 га, деревня Чудское – 1,1 га, поселок Шугозеро – 24,17 га, деревня Шуйга – 3,87 га; планируемая площадь на расчетный срок за границами населенных пунктов – 2203,94 га</p>	Шугозерское сельское поселение	Мост через ручей на подъезде к деревне Олешково (планируемый для реконструкции)	Местного значения муниципального района
		Шугозерское сельское поселение	Мост через реку Ретеша на автомобильной дороге Никульское – Верховье (планируемый для реконструкции)	Регионального значения

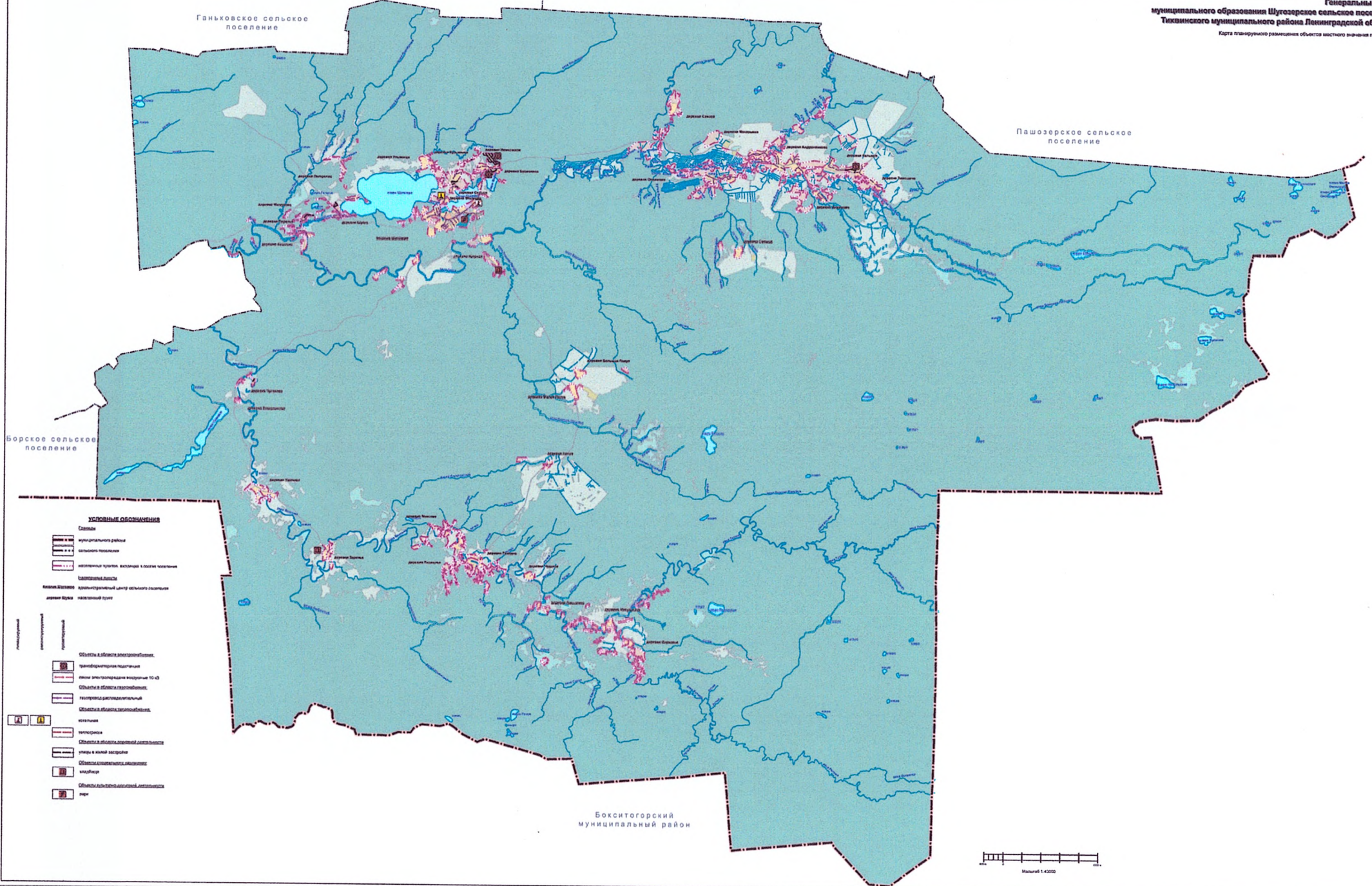


















УСЛОВНЫЕ ОБОЗНАЧЕНИЯ


- Символы:**
- Муниципальный район
 - Сельское поселение
 - Населенный пункт, выделение в составе поселения
- Линии:**
- Административный центр сельского поселения
 - Границы населенного пункта
- Зоны:**
- Зоны сельскохозяйственного назначения
 - Зоны населенных пунктов
 - Зоны промышленности, энергетики, транспорта, связи, радиосвязи, телевидения, информатики, зоны для размещения объектов размещения туристов, объекты размещения объектов специального назначения
 - Зоны объектов размещения туристской и рекреационной инфраструктуры
 - Зоны лесного фонда
 - Зоны водного фонда



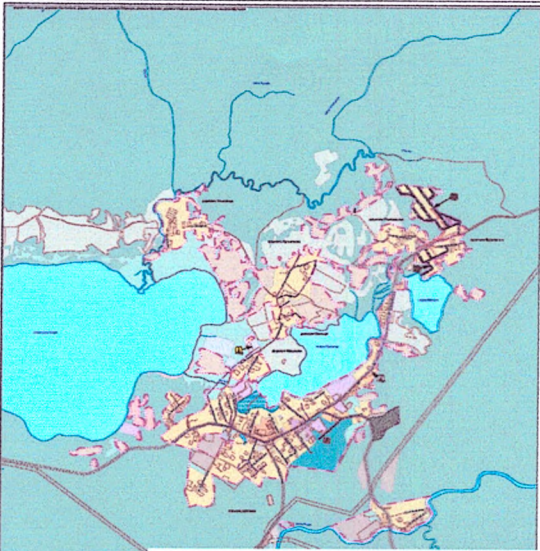




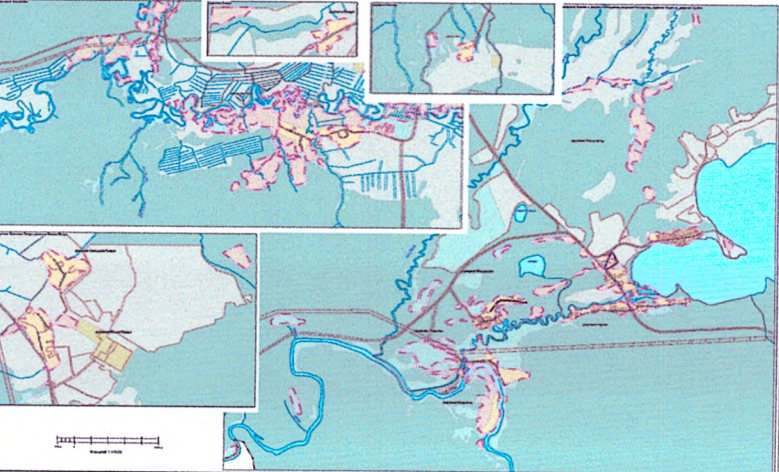
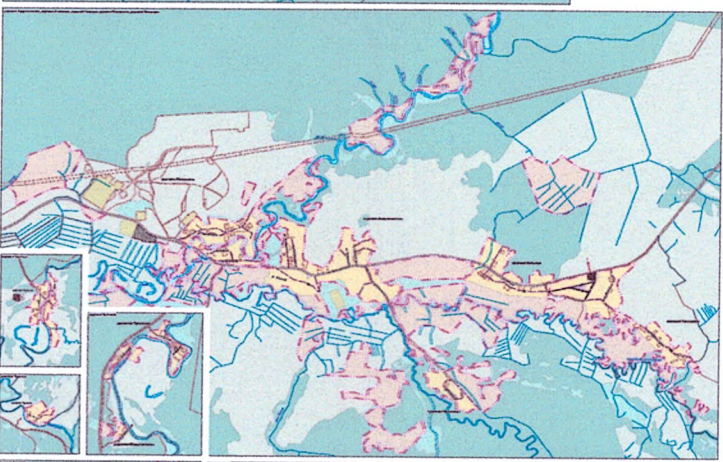
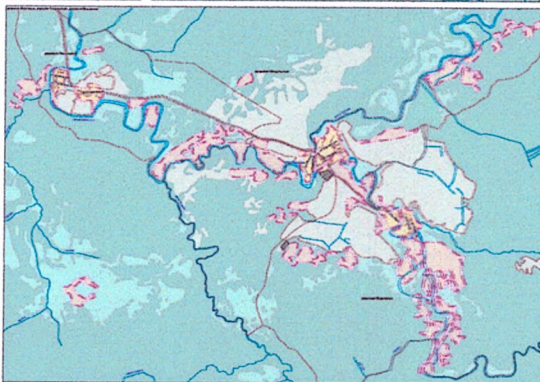
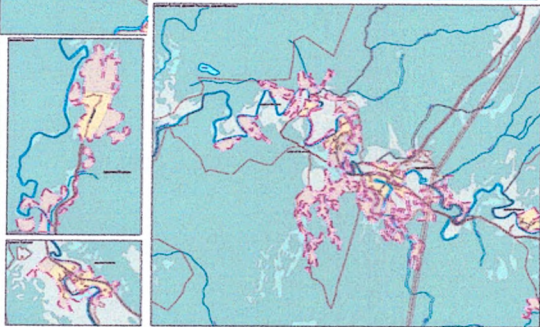
- УСЛОВНЫЕ ОБОЗНАЧЕНИЯ**
- Символы**
-  муниципальный район
 -  сельское поселение
 -  населенные пункты, входящие в состав поселения
 -  населенные пункты
 -  административный центр сельского поселения
 -  линейные объекты населенный пункт
- Символы объектов местного значения**
-  объекты и объекты застройки, административные здания
 -  объекты и объекты застройки, школы (свыше 10 уч.)
 -  объекты и объекты застройки, дошкольные учреждения
 -  объекты и объекты застройки, газостанции
 -  объекты и объекты застройки, коммунально-бытовые здания
 -  объекты и объекты застройки, электрические подстанции
 -  объекты и объекты застройки, автодороги
 -  объекты и объекты застройки, железнодорожные станции
 -  объекты и объекты застройки, железнодорожные станции
 -  объекты и объекты застройки, парки



Бокситогорский
муниципальный район




- Зоны и объекты:**
- 1. Территория поселения
 - 2. Территория населенного пункта
 - 3. Территория с/поселка
 - 4. Территория с/поселка с/поселка
 - 5. Территория с/поселка с/поселка
 - 6. Территория с/поселка с/поселка
 - 7. Территория с/поселка с/поселка
 - 8. Территория с/поселка с/поселка
 - 9. Территория с/поселка с/поселка
 - 10. Территория с/поселка с/поселка
 - 11. Территория с/поселка с/поселка
 - 12. Территория с/поселка с/поселка
 - 13. Территория с/поселка с/поселка
 - 14. Территория с/поселка с/поселка
 - 15. Территория с/поселка с/поселка
 - 16. Территория с/поселка с/поселка
 - 17. Территория с/поселка с/поселка
 - 18. Территория с/поселка с/поселка
 - 19. Территория с/поселка с/поселка
 - 20. Территория с/поселка с/поселка
 - 21. Территория с/поселка с/поселка
 - 22. Территория с/поселка с/поселка
 - 23. Территория с/поселка с/поселка
 - 24. Территория с/поселка с/поселка



Дополнение к плану территории для размещения объектов

1	Площадь поселения
2	Площадь территории поселения
3	Площадь территории с/поселка
4	Площадь территории с/поселка с/поселка
5	Площадь территории с/поселка с/поселка
6	Площадь территории с/поселка с/поселка
7	Площадь территории с/поселка с/поселка
8	Площадь территории с/поселка с/поселка
9	Площадь территории с/поселка с/поселка
10	Площадь территории с/поселка с/поселка
11	Площадь территории с/поселка с/поселка
12	Площадь территории с/поселка с/поселка
13	Площадь территории с/поселка с/поселка
14	Площадь территории с/поселка с/поселка
15	Площадь территории с/поселка с/поселка
16	Площадь территории с/поселка с/поселка
17	Площадь территории с/поселка с/поселка
18	Площадь территории с/поселка с/поселка
19	Площадь территории с/поселка с/поселка
20	Площадь территории с/поселка с/поселка
21	Площадь территории с/поселка с/поселка
22	Площадь территории с/поселка с/поселка
23	Площадь территории с/поселка с/поселка
24	Площадь территории с/поселка с/поселка



ЛЕГЕНДА

Муниципальное образование Шумячское сельское поселение

Объекты недвижимости:

- Земельный участок (розовое)
- ИЖС (зеленое)
- Дачный участок (красное)
- Объекты недвижимости в собственности (желтое)
- Объекты недвижимости в ипотеке (оранжевое)
- Объекты недвижимости в залоге (фиолетовое)
- Объекты недвижимости в долевой собственности (серое)
- Объекты недвижимости в общей долевой собственности (темносерое)
- Объекты недвижимости в общей совместной собственности (темнозеленое)
- Объекты недвижимости в собственности (зеленое)
- Объекты недвижимости в ипотеке (оранжевое)
- Объекты недвижимости в залоге (фиолетовое)
- Объекты недвижимости в долевой собственности (серое)
- Объекты недвижимости в общей долевой собственности (темносерое)
- Объекты недвижимости в общей совместной собственности (темнозеленое)

№ п/п	№ кадастрового листа	№ кадастрового участка	Категория земель	Вид разрешенного использования	Площадь	Содержательное описание	Именное владение	Ипотечное	Залог	Долевое	Совместное	Общая долевая	Общая совместная
1	50:01/001/2013/001/001/001/001/001	50:01/001/2013/001/001/001/001/001/001	земли населенных пунктов	для размещения объектов складского назначения	1,00 кв. м	земельный участок							
2	50:01/001/2013/001/001/001/001/001	50:01/001/2013/001/001/001/001/001/001	земли населенных пунктов	для размещения объектов складского назначения	1,00 кв. м	земельный участок							
3	50:01/001/2013/001/001/001/001/001	50:01/001/2013/001/001/001/001/001/001	земли населенных пунктов	для размещения объектов складского назначения	1,00 кв. м	земельный участок							
4	50:01/001/2013/001/001/001/001/001	50:01/001/2013/001/001/001/001/001/001	земли населенных пунктов	для размещения объектов складского назначения	1,00 кв. м	земельный участок							
5	50:01/001/2013/001/001/001/001/001	50:01/001/2013/001/001/001/001/001/001	земли населенных пунктов	для размещения объектов складского назначения	1,00 кв. м	земельный участок							
6	50:01/001/2013/001/001/001/001/001	50:01/001/2013/001/001/001/001/001/001	земли населенных пунктов	для размещения объектов складского назначения	1,00 кв. м	земельный участок							
7	50:01/001/2013/001/001/001/001/001	50:01/001/2013/001/001/001/001/001/001	земли населенных пунктов	для размещения объектов складского назначения	1,00 кв. м	земельный участок							
8	50:01/001/2013/001/001/001/001/001	50:01/001/2013/001/001/001/001/001/001	земли населенных пунктов	для размещения объектов складского назначения	1,00 кв. м	земельный участок							
9	50:01/001/2013/001/001/001/001/001	50:01/001/2013/001/001/001/001/001/001	земли населенных пунктов	для размещения объектов складского назначения	1,00 кв. м	земельный участок							
10	50:01/001/2013/001/001/001/001/001	50:01/001/2013/001/001/001/001/001/001	земли населенных пунктов	для размещения объектов складского назначения	1,00 кв. м	земельный участок							

1:10000

Приложение к генеральному плану
муниципального образования
Шугозерское сельское поселение
Тихвинского муниципального района
Ленинградской области

Сведения о границах населенных пунктов, входящих в состав муниципального образования Шугозерское сельское поселение Тихвинского муниципального района Ленинградской области, которые содержат графическое описание местоположения границ населенных пунктов, перечень координат характерных точек этих границ в системе координат, используемой для ведения Единого государственного реестра недвижимости

ОПИСАНИЕ МЕСТОПОЛОЖЕНИЯ ГРАНИЦ**деревня Андронниково Тихвинского муниципального района Ленинградской области**

(наименование объекта, местоположение границ которого описано (далее - объект))

Раздел 1**Сведения об объекте**

№ п/п	Характеристики объекта	Описание характеристик
1	2	3
1.	Местоположение объекта	Ленинградская область, район Тихвинский, деревня Андронниково
2.	Площадь объекта +/- величина погрешности определения площади (P +/- Дельта P)	1579810 +/- 21996 м ²
3.	Иные характеристики объекта	-

Раздел 2

Сведения о местоположении границ объекта

1. Система координат МСК-47, зона 3

2. Сведения о характерных точках границ объекта

Обозначение характерных точек границ	Координаты, м		Метод определения координат характерной точки	Средняя квадратическая погрешность положения характерной точки (Mt), м	Описание обозначения точки на местности (при наличии)
	X	Y			
1	2	3	4	5	6
1	440113.95	3280354.74	Аналитический метод	5.0	-
2	440129.80	3280359.09	Аналитический метод	5.0	-
3	440155.01	3280374.28	Аналитический метод	5.0	-
4	440171.56	3280395.25	Аналитический метод	5.0	-
5	440178.72	3280422.72	Аналитический метод	5.0	-
6	440171.47	3280448.00	Аналитический метод	5.0	-
7	440149.82	3280468.21	Аналитический метод	5.0	-
8	440121.68	3280479.75	Аналитический метод	5.0	-
9	440089.24	3280481.89	Аналитический метод	5.0	-
10	440067.62	3280478.98	Аналитический метод	5.0	-
11	439987.60	3280483.97	Аналитический метод	5.0	-
12	439971.78	3280460.12	Аналитический метод	5.0	-
13	439976.12	3280448.56	Аналитический метод	5.0	-
14	439984.06	3280444.95	Аналитический метод	5.0	-
15	440076.34	3280435.64	Аналитический метод	5.0	-
16	440104.47	3280425.54	Аналитический метод	5.0	-
17	440104.48	3280413.98	Аналитический метод	5.0	-
18	440098.01	3280406.03	Аналитический метод	5.0	-
19	440010.06	3280411.01	Аналитический метод	5.0	-
20	439981.22	3280409.54	Аналитический метод	5.0	-
21	440045.44	3280372.74	Аналитический метод	5.0	-
22	440085.11	3280359.78	Аналитический метод	5.0	-

2. Сведения о характерных точках границ объекта					
Обозначение характерных точек границ	Координаты, м		Метод определения координат характерной точки	Средняя квадратическая погрешность положения характерной точки (Mt), м	Описание обозначения точки на местности (при наличии)
	X	Y			
1	2	3	4	5	6
1	440113.95	3280354.74	Аналитический метод	5.0	-
23	439800.51	3280269.22	Аналитический метод	5.0	-
24	439838.93	3280288.50	Аналитический метод	5.0	-
25	439863.02	3280314.04	Аналитический метод	5.0	-
26	439882.65	3280399.71	Аналитический метод	5.0	-
27	439881.02	3280417.40	Аналитический метод	5.0	-
28	439770.12	3280345.06	Аналитический метод	5.0	-
29	439732.66	3280326.24	Аналитический метод	5.0	-
30	439708.16	3280324.05	Аналитический метод	5.0	-
31	439674.23	3280355.09	Аналитический метод	5.0	-
32	439658.36	3280359.41	Аналитический метод	5.0	-
33	439603.60	3280345.64	Аналитический метод	5.0	-
34	439562.53	3280329.70	Аналитический метод	5.0	-
35	439534.44	3280315.96	Аналитический метод	5.0	-
36	439520.76	3280308.00	Аналитический метод	5.0	-
37	439523.81	3280288.81	Аналитический метод	5.0	-
38	439526.57	3280281.26	Аналитический метод	5.0	-
39	439587.06	3280316.00	Аналитический метод	5.0	-
40	439611.56	3280321.08	Аналитический метод	5.0	-
41	439639.74	3280285.70	Аналитический метод	5.0	-
42	439670.00	3280290.06	Аналитический метод	5.0	-
43	439695.96	3280290.08	Аналитический метод	5.0	-
44	439756.87	3280267.94	Аналитический метод	5.0	-
23	439800.51	3280269.22	Аналитический метод	5.0	-
45	438693.25	3278603.06	Аналитический метод	5.0	-

2. Сведения о характерных точках границ объекта					
Обозначение характерных точек границ	Координаты, м		Метод определения координат характерной точки	Средняя квадратическая погрешность положения характерной точки (Mt), м	Описание обозначения точки на местности (при наличии)
	X	Y			
1	2	3	4	5	6
46	438719.51	3278620.87	Аналитический метод	5.0	-
47	438767.80	3278670.54	Аналитический метод	5.0	-
48	438786.74	3278697.68	Аналитический метод	5.0	-
49	438804.10	3278733.29	Аналитический метод	5.0	-
50	438796.56	3278739.50	Аналитический метод	5.0	-
51	438770.67	3278698.30	Аналитический метод	5.0	-
52	438744.74	3278683.82	Аналитический метод	5.0	-
53	438710.17	3278664.29	Аналитический метод	5.0	-
54	438688.55	3278660.66	Аналитический метод	5.0	-
55	438674.58	3278671.80	Аналитический метод	5.0	-
56	438665.22	3278683.87	Аналитический метод	5.0	-
57	438654.22	3278701.00	Аналитический метод	5.0	-
58	438643.10	3278681.57	Аналитический метод	5.0	-
59	438626.54	3278672.88	Аналитический метод	5.0	-
60	438617.73	3278672.60	Аналитический метод	5.0	-
61	438622.24	3278640.08	Аналитический метод	5.0	-
62	438627.63	3278628.64	Аналитический метод	5.0	-
63	438638.74	3278617.20	Аналитический метод	5.0	-
64	438649.84	3278607.78	Аналитический метод	5.0	-
65	438674.41	3278601.72	Аналитический метод	5.0	-
45	438693.25	3278603.06	Аналитический метод	5.0	-
66	438258.28	3278516.09	Аналитический метод	5.0	-
67	438264.40	3278527.90	Аналитический метод	5.0	-
68	438275.19	3278552.18	Аналитический метод	5.0	-
69	438286.95	3278572.35	Аналитический метод	5.0	-

2. Сведения о характерных точках границ объекта					
Обозначение характерных точек границ	Координаты, м		Метод определения координат характерной точки	Средняя квадратическая погрешность положения характерной точки (Mt), м	Описание обозначения точки на местности (при наличии)
	X	Y			
1	2	3	4	5	6
70	438304.21	3278600.73	Аналитический метод	5.0	-
71	438307.23	3278612.49	Аналитический метод	5.0	-
72	438303.13	3278617.56	Аналитический метод	5.0	-
73	438295.04	3278617.56	Аналитический метод	5.0	-
74	438285.01	3278608.82	Аналитический метод	5.0	-
75	438264.07	3278593.60	Аналитический метод	5.0	-
76	438246.17	3278588.21	Аналитический метод	5.0	-
77	438233.76	3278580.44	Аналитический метод	5.0	-
78	438221.57	3278567.60	Аналитический метод	5.0	-
79	438209.42	3278538.06	Аналитический метод	5.0	-
80	438217.57	3278525.66	Аналитический метод	5.0	-
81	438247.30	3278514.39	Аналитический метод	5.0	-
66	438258.28	3278516.09	Аналитический метод	5.0	-
82	438297.74	3278728.77	Аналитический метод	5.0	-
83	438239.40	3278694.96	Аналитический метод	5.0	-
84	438173.87	3278654.44	Аналитический метод	5.0	-
85	438132.10	3278628.39	Аналитический метод	5.0	-
86	438082.58	3278601.40	Аналитический метод	5.0	-
87	438095.93	3278592.58	Аналитический метод	5.0	-
88	438111.44	3278591.59	Аналитический метод	5.0	-
89	438122.82	3278597.37	Аналитический метод	5.0	-
90	438130.08	3278597.37	Аналитический метод	5.0	-
91	438145.64	3278589.16	Аналитический метод	5.0	-
92	438173.68	3278575.79	Аналитический метод	5.0	-
93	438185.31	3278573.40	Аналитический метод	5.0	-

2. Сведения о характерных точках границ объекта					
Обозначение характерных точек границ	Координаты, м		Метод определения координат характерной точки	Средняя квадратическая погрешность положения характерной точки (Mt), м	Описание обозначения точки на местности (при наличии)
	X	Y			
1	2	3	4	5	6
94	438193.17	3278574.26	Аналитический метод	5.0	-
95	438216.97	3278598.92	Аналитический метод	5.0	-
96	438227.64	3278612.40	Аналитический метод	5.0	-
97	438232.66	3278623.90	Аналитический метод	5.0	-
98	438230.06	3278631.27	Аналитический метод	5.0	-
99	438226.69	3278638.20	Аналитический метод	5.0	-
100	438227.64	3278644.17	Аналитический метод	5.0	-
101	438233.62	3278653.13	Аналитический метод	5.0	-
102	438238.38	3278673.40	Аналитический метод	5.0	-
103	438243.15	3278692.47	Аналитический метод	5.0	-
104	438246.38	3278694.72	Аналитический метод	5.0	-
105	438251.90	3278691.37	Аналитический метод	5.0	-
106	438262.62	3278672.28	Аналитический метод	5.0	-
107	438275.07	3278659.04	Аналитический метод	5.0	-
108	438283.82	3278654.12	Аналитический метод	5.0	-
109	438294.76	3278653.10	Аналитический метод	5.0	-
110	438304.35	3278657.28	Аналитический метод	5.0	-
111	438310.47	3278663.81	Аналитический метод	5.0	-
112	438314.50	3278674.17	Аналитический метод	5.0	-
113	438315.35	3278682.82	Аналитический метод	5.0	-
114	438312.89	3278693.72	Аналитический метод	5.0	-
115	438309.55	3278704.12	Аналитический метод	5.0	-
116	438297.54	3278721.91	Аналитический метод	5.0	-
82	438297.74	3278728.77	Аналитический метод	5.0	-
117	438137.15	3278272.23	Аналитический метод	5.0	-

2. Сведения о характерных точках границ объекта					
Обозначение характерных точек границ	Координаты, м		Метод определения координат характерной точки	Средняя квадратическая погрешность положения характерной точки (Mt), м	Описание обозначения точки на местности (при наличии)
	X	Y			
1	2	3	4	5	6
118	438142.76	3278280.34	Аналитический метод	5.0	-
119	438144.06	3278289.45	Аналитический метод	5.0	-
120	438139.56	3278304.97	Аналитический метод	5.0	-
121	438109.98	3278352.07	Аналитический метод	5.0	-
122	438099.65	3278389.40	Аналитический метод	5.0	-
123	438091.17	3278428.89	Аналитический метод	5.0	-
124	438079.83	3278448.13	Аналитический метод	5.0	-
125	438060.59	3278476.85	Аналитический метод	5.0	-
126	438056.57	3278487.62	Аналитический метод	5.0	-
127	438057.00	3278512.31	Аналитический метод	5.0	-
128	438053.41	3278532.99	Аналитический метод	5.0	-
129	438047.52	3278545.91	Аналитический метод	5.0	-
130	438027.70	3278570.02	Аналитический метод	5.0	-
131	437959.72	3278545.65	Аналитический метод	5.0	-
132	437929.78	3278540.16	Аналитический метод	5.0	-
133	437872.58	3278544.21	Аналитический метод	5.0	-
134	437782.74	3278527.76	Аналитический метод	5.0	-
135	437755.50	3278525.00	Аналитический метод	5.0	-
136	437705.12	3278523.60	Аналитический метод	5.0	-
137	437692.87	3278524.95	Аналитический метод	5.0	-
138	437675.72	3278544.65	Аналитический метод	5.0	-
139	437635.83	3278635.42	Аналитический метод	5.0	-
140	437582.42	3278747.97	Аналитический метод	5.0	-
141	437602.69	3278778.00	Аналитический метод	5.0	-
142	437638.22	3278802.62	Аналитический метод	5.0	-

2. Сведения о характерных точках границ объекта					
Обозначение характерных точек границ	Координаты, м		Метод определения координат характерной точки	Средняя квадратическая погрешность положения характерной точки (Mt), м	Описание обозначения точки на местности (при наличии)
	X	Y			
1	2	3	4	5	6
143	437653.98	3278815.73	Аналитический метод	5.0	-
144	437677.68	3278840.12	Аналитический метод	5.0	-
145	437740.79	3278853.69	Аналитический метод	5.0	-
146	437834.66	3278932.58	Аналитический метод	5.0	-
147	437899.65	3278948.93	Аналитический метод	5.0	-
148	437963.18	3278953.75	Аналитический метод	5.0	-
149	438036.69	3278962.00	Аналитический метод	5.0	-
150	438022.90	3279073.92	Аналитический метод	5.0	-
151	438013.36	3279078.00	Аналитический метод	5.0	-
152	437990.22	3279077.98	Аналитический метод	5.0	-
153	437899.46	3279066.86	Аналитический метод	5.0	-
154	437880.74	3279161.50	Аналитический метод	5.0	-
155	437955.23	3279197.18	Аналитический метод	5.0	-
156	438012.13	3279248.52	Аналитический метод	5.0	-
157	437980.74	3279247.33	Аналитический метод	5.0	-
158	437938.86	3279255.45	Аналитический метод	5.0	-
159	437902.78	3279272.90	Аналитический метод	5.0	-
160	437906.82	3279292.20	Аналитический метод	5.0	-
161	437883.65	3279303.10	Аналитический метод	5.0	-
162	437863.22	3279307.18	Аналитический метод	5.0	-
163	437840.08	3279305.79	Аналитический метод	5.0	-
164	437827.78	3279330.35	Аналитический метод	5.0	-
165	437769.42	3279322.00	Аналитический метод	5.0	-
166	437783.17	3279285.33	Аналитический метод	5.0	-
167	437655.76	3279236.14	Аналитический метод	5.0	-

2. Сведения о характерных точках границ объекта					
Обозначение характерных точек границ	Координаты, м		Метод определения координат характерной точки	Средняя квадратическая погрешность положения характерной точки (Mt), м	Описание обозначения точки на местности (при наличии)
	X	Y			
1	2	3	4	5	6
168	437654.88	3279258.14	Аналитический метод	5.0	-
169	437629.36	3279254.59	Аналитический метод	5.0	-
170	437635.98	3279302.09	Аналитический метод	5.0	-
171	437617.10	3279304.30	Аналитический метод	5.0	-
172	437576.49	3279296.64	Аналитический метод	5.0	-
173	437579.67	3279315.93	Аналитический метод	5.0	-
174	437578.14	3279341.76	Аналитический метод	5.0	-
175	437523.37	3279332.68	Аналитический метод	5.0	-
176	437516.30	3279338.79	Аналитический метод	5.0	-
177	437548.40	3279348.58	Аналитический метод	5.0	-
178	437556.19	3279344.87	Аналитический метод	5.0	-
179	437629.79	3279373.60	Аналитический метод	5.0	-
180	437632.15	3279386.46	Аналитический метод	5.0	-
181	437675.81	3279620.52	Аналитический метод	5.0	-
182	437707.69	3279785.54	Аналитический метод	5.0	-
183	437722.63	3279880.12	Аналитический метод	5.0	-
184	437725.90	3279925.97	Аналитический метод	5.0	-
185	437726.27	3279983.67	Аналитический метод	5.0	-
186	437722.39	3280040.14	Аналитический метод	5.0	-
187	437716.58	3280081.80	Аналитический метод	5.0	-
188	437694.03	3280222.84	Аналитический метод	5.0	-
189	437673.16	3280343.78	Аналитический метод	5.0	-
190	437668.44	3280364.97	Аналитический метод	5.0	-
191	437650.30	3280369.52	Аналитический метод	5.0	-
192	437647.99	3280387.57	Аналитический метод	5.0	-

2. Сведения о характерных точках границ объекта					
Обозначение характерных точек границ	Координаты, м		Метод определения координат характерной точки	Средняя квадратическая погрешность положения характерной точки (Mt), м	Описание обозначения точки на местности (при наличии)
	X	Y			
1	2	3	4	5	6
193	437644.33	3280388.36	Аналитический метод	5.0	-
194	437612.10	3280402.32	Аналитический метод	5.0	-
195	437573.41	3280427.04	Аналитический метод	5.0	-
196	437561.63	3280407.66	Аналитический метод	5.0	-
197	437545.54	3280401.19	Аналитический метод	5.0	-
198	437517.68	3280367.80	Аналитический метод	5.0	-
199	437510.18	3280355.96	Аналитический метод	5.0	-
200	437513.44	3280332.29	Аналитический метод	5.0	-
201	437495.19	3280327.97	Аналитический метод	5.0	-
202	437474.56	3280307.84	Аналитический метод	5.0	-
203	437475.12	3280307.01	Аналитический метод	5.0	-
204	437480.78	3280265.87	Аналитический метод	5.0	-
205	437476.54	3280211.68	Аналитический метод	5.0	-
206	437476.67	3280123.52	Аналитический метод	5.0	-
207	437471.08	3280009.36	Аналитический метод	5.0	-
208	437468.28	3279957.33	Аналитический метод	5.0	-
209	437462.66	3279867.73	Аналитический метод	5.0	-
210	437472.90	3279768.02	Аналитический метод	5.0	-
211	437494.65	3279688.56	Аналитический метод	5.0	-
212	437491.88	3279616.30	Аналитический метод	5.0	-
213	437474.68	3279551.26	Аналитический метод	5.0	-
214	437448.81	3279499.22	Аналитический метод	5.0	-
215	437435.93	3279439.96	Аналитический метод	5.0	-
216	437441.44	3279398.10	Аналитический метод	5.0	-
217	437418.23	3279406.07	Аналитический метод	5.0	-

2. Сведения о характерных точках границ объекта					
Обозначение характерных точек границ	Координаты, м		Метод определения координат характерной точки	Средняя квадратическая погрешность положения характерной точки (Mt), м	Описание обозначения точки на местности (при наличии)
	X	Y			
1	2	3	4	5	6
218	437421.62	3279419.61	Аналитический метод	5.0	-
219	437423.90	3279464.08	Аналитический метод	5.0	-
220	437393.95	3279492.36	Аналитический метод	5.0	-
221	437433.87	3279578.42	Аналитический метод	5.0	-
222	437387.50	3279620.70	Аналитический метод	5.0	-
223	437368.98	3279619.20	Аналитический метод	5.0	-
224	437278.65	3279571.46	Аналитический метод	5.0	-
225	437273.60	3279564.02	Аналитический метод	5.0	-
226	437258.07	3279556.28	Аналитический метод	5.0	-
227	437231.70	3279532.39	Аналитический метод	5.0	-
228	437219.67	3279524.48	Аналитический метод	5.0	-
229	437183.74	3279519.18	Аналитический метод	5.0	-
230	437175.67	3279484.77	Аналитический метод	5.0	-
231	437191.64	3279464.25	Аналитический метод	5.0	-
232	437207.79	3279441.04	Аналитический метод	5.0	-
233	437211.19	3279424.54	Аналитический метод	5.0	-
234	437186.33	3279395.32	Аналитический метод	5.0	-
235	437157.74	3279391.20	Аналитический метод	5.0	-
236	437143.61	3279398.45	Аналитический метод	5.0	-
237	437136.97	3279382.64	Аналитический метод	5.0	-
238	437128.59	3279364.60	Аналитический метод	5.0	-
239	437127.85	3279348.86	Аналитический метод	5.0	-
240	437133.32	3279335.22	Аналитический метод	5.0	-
241	437153.76	3279325.68	Аналитический метод	5.0	-
242	437163.60	3279353.84	Аналитический метод	5.0	-

2. Сведения о характерных точках границ объекта					
Обозначение характерных точек границ	Координаты, м		Метод определения координат характерной точки	Средняя квадратическая погрешность положения характерной точки (Mt), м	Описание обозначения точки на местности (при наличии)
	X	Y			
1	2	3	4	5	6
243	437177.18	3279366.14	Аналитический метод	5.0	-
244	437181.58	3279369.00	Аналитический метод	5.0	-
245	437188.62	3279369.00	Аналитический метод	5.0	-
246	437221.44	3279346.80	Аналитический метод	5.0	-
247	437235.40	3279328.79	Аналитический метод	5.0	-
248	437233.38	3279308.77	Аналитический метод	5.0	-
249	437210.00	3279266.53	Аналитический метод	5.0	-
250	437218.94	3279207.18	Аналитический метод	5.0	-
251	437238.41	3279176.98	Аналитический метод	5.0	-
252	437280.67	3279148.35	Аналитический метод	5.0	-
253	437298.38	3279145.64	Аналитический метод	5.0	-
254	437312.01	3279134.73	Аналитический метод	5.0	-
255	437278.05	3279080.10	Аналитический метод	5.0	-
256	437280.82	3279052.81	Аналитический метод	5.0	-
257	437297.20	3279022.80	Аналитический метод	5.0	-
258	437342.15	3279018.74	Аналитический метод	5.0	-
259	437369.41	3278998.29	Аналитический метод	5.0	-
260	437400.80	3278950.54	Аналитический метод	5.0	-
261	437414.49	3278906.88	Аналитический метод	5.0	-
262	437444.51	3278868.69	Аналитический метод	5.0	-
263	437429.59	3278829.10	Аналитический метод	5.0	-
264	437441.86	3278819.55	Аналитический метод	5.0	-
265	437429.68	3278773.14	Аналитический метод	5.0	-
266	437447.39	3278766.32	Аналитический метод	5.0	-
267	437432.25	3278708.34	Аналитический метод	5.0	-

2. Сведения о характерных точках границ объекта					
Обозначение характерных точек границ	Координаты, м		Метод определения координат характерной точки	Средняя квадратическая погрешность положения характерной точки (Mt), м	Описание обозначения точки на местности (при наличии)
	X	Y			
1	2	3	4	5	6
268	437387.91	3278719.73	Аналитический метод	5.0	-
269	437381.60	3278706.61	Аналитический метод	5.0	-
270	437334.44	3278725.28	Аналитический метод	5.0	-
271	437326.51	3278710.18	Аналитический метод	5.0	-
272	437316.44	3278713.77	Аналитический метод	5.0	-
273	437291.74	3278666.67	Аналитический метод	5.0	-
274	437223.36	3278711.98	Аналитический метод	5.0	-
275	437246.36	3278749.66	Аналитический метод	5.0	-
276	437237.80	3278757.36	Аналитический метод	5.0	-
277	437208.74	3278772.74	Аналитический метод	5.0	-
278	437080.57	3278819.72	Аналитический метод	5.0	-
279	437053.24	3278826.54	Аналитический метод	5.0	-
280	437035.30	3278825.67	Аналитический метод	5.0	-
281	437050.73	3278788.87	Аналитический метод	5.0	-
282	437061.91	3278741.80	Аналитический метод	5.0	-
283	437066.24	3278703.29	Аналитический метод	5.0	-
284	437065.43	3278674.18	Аналитический метод	5.0	-
285	437058.63	3278652.78	Аналитический метод	5.0	-
286	437042.06	3278621.64	Аналитический метод	5.0	-
287	437030.08	3278598.96	Аналитический метод	5.0	-
288	437022.02	3278585.12	Аналитический метод	5.0	-
289	437022.03	3278575.70	Аналитический метод	5.0	-
290	437030.57	3278573.14	Аналитический метод	5.0	-
291	437041.68	3278570.58	Аналитический метод	5.0	-
292	437049.36	3278576.58	Аналитический метод	5.0	-

2. Сведения о характерных точках границ объекта					
Обозначение характерных точек границ	Координаты, м		Метод определения координат характерной точки	Средняя квадратическая погрешность положения характерной точки (Mt), м	Описание обозначения точки на местности (при наличии)
	X	Y			
1	2	3	4	5	6
293	437060.68	3278601.53	Аналитический метод	5.0	-
294	437078.66	3278633.84	Аналитический метод	5.0	-
295	437094.50	3278649.38	Аналитический метод	5.0	-
296	437111.56	3278659.67	Аналитический метод	5.0	-
297	437127.23	3278659.95	Аналитический метод	5.0	-
298	437143.28	3278654.60	Аналитический метод	5.0	-
299	437149.92	3278644.12	Аналитический метод	5.0	-
300	437149.70	3278631.49	Аналитический метод	5.0	-
301	437138.15	3278616.08	Аналитический метод	5.0	-
302	437139.00	3278588.64	Аналитический метод	5.0	-
303	437139.05	3278557.83	Аналитический метод	5.0	-
304	437148.46	3278548.42	Аналитический метод	5.0	-
305	437167.25	3278545.87	Аналитический метод	5.0	-
306	437191.86	3278546.96	Аналитический метод	5.0	-
307	437203.20	3278532.62	Аналитический метод	5.0	-
308	437216.68	3278499.24	Аналитический метод	5.0	-
309	437226.27	3278488.57	Аналитический метод	5.0	-
310	437249.35	3278473.18	Аналитический метод	5.0	-
311	437282.68	3278460.37	Аналитический метод	5.0	-
312	437297.15	3278448.30	Аналитический метод	5.0	-
313	437312.56	3278415.56	Аналитический метод	5.0	-
314	437322.83	3278395.88	Аналитический метод	5.0	-
315	437336.52	3278377.90	Аналитический метод	5.0	-
316	437346.02	3278365.40	Аналитический метод	5.0	-
317	437352.70	3278363.60	Аналитический метод	5.0	-

2. Сведения о характерных точках границ объекта					
Обозначение характерных точек границ	Координаты, м		Метод определения координат характерной точки	Средняя квадратическая погрешность положения характерной точки (Mt), м	Описание обозначения точки на местности (при наличии)
	X	Y			
1	2	3	4	5	6
318	437366.33	3278356.79	Аналитический метод	5.0	-
319	437382.65	3278366.36	Аналитический метод	5.0	-
320	437384.08	3278324.05	Аналитический метод	5.0	-
321	437392.30	3278289.93	Аналитический метод	5.0	-
322	437367.80	3278284.45	Аналитический метод	5.0	-
323	437341.02	3278286.33	Аналитический метод	5.0	-
324	437329.52	3278253.79	Аналитический метод	5.0	-
325	437318.36	3278231.20	Аналитический метод	5.0	-
326	437308.94	3278220.93	Аналитический метод	5.0	-
327	437296.82	3278215.88	Аналитический метод	5.0	-
328	437282.86	3278211.84	Аналитический метод	5.0	-
329	437260.81	3278226.99	Аналитический метод	5.0	-
330	437251.91	3278217.76	Аналитический метод	5.0	-
331	437263.78	3278188.16	Аналитический метод	5.0	-
332	437261.65	3278177.02	Аналитический метод	5.0	-
333	437249.04	3278166.56	Аналитический метод	5.0	-
334	437239.94	3278156.99	Аналитический метод	5.0	-
335	437247.81	3278141.60	Аналитический метод	5.0	-
336	437272.59	3278109.71	Аналитический метод	5.0	-
337	437284.70	3278101.63	Аналитический метод	5.0	-
338	437301.53	3278102.30	Аналитический метод	5.0	-
339	437307.76	3278106.51	Аналитический метод	5.0	-
340	437311.29	3278121.49	Аналитический метод	5.0	-
341	437293.34	3278182.68	Аналитический метод	5.0	-
342	437293.73	3278200.28	Аналитический метод	5.0	-

2. Сведения о характерных точках границ объекта					
Обозначение характерных точек границ	Координаты, м		Метод определения координат характерной точки	Средняя квадратическая погрешность положения характерной точки (Mt), м	Описание обозначения точки на местности (при наличии)
	X	Y			
1	2	3	4	5	6
343	437302.61	3278207.38	Аналитический метод	5.0	-
344	437313.56	3278211.26	Аналитический метод	5.0	-
345	437329.26	3278209.07	Аналитический метод	5.0	-
346	437338.56	3278206.50	Аналитический метод	5.0	-
347	437377.98	3278182.75	Аналитический метод	5.0	-
348	437395.84	3278167.51	Аналитический метод	5.0	-
349	437399.21	3278153.12	Аналитический метод	5.0	-
350	437394.58	3278111.90	Аналитический метод	5.0	-
351	437394.08	3278093.22	Аналитический метод	5.0	-
352	437385.56	3278057.51	Аналитический метод	5.0	-
353	437405.69	3278013.63	Аналитический метод	5.0	-
354	437403.16	3277963.49	Аналитический метод	5.0	-
355	437385.72	3277953.84	Аналитический метод	5.0	-
356	437358.07	3277960.12	Аналитический метод	5.0	-
357	437347.97	3277960.80	Аналитический метод	5.0	-
358	437309.10	3277945.65	Аналитический метод	5.0	-
359	437294.63	3277936.56	Аналитический метод	5.0	-
360	437329.20	3277923.74	Аналитический метод	5.0	-
361	437362.96	3277930.54	Аналитический метод	5.0	-
362	437405.16	3277942.85	Аналитический метод	5.0	-
363	437435.99	3277936.53	Аналитический метод	5.0	-
364	437443.62	3277911.15	Аналитический метод	5.0	-
365	437399.42	3277830.71	Аналитический метод	5.0	-
366	437342.12	3277763.38	Аналитический метод	5.0	-
367	437332.90	3277714.71	Аналитический метод	5.0	-

2. Сведения о характерных точках границ объекта					
Обозначение характерных точек границ	Координаты, м		Метод определения координат характерной точки	Средняя квадратическая погрешность положения характерной точки (Mt), м	Описание обозначения точки на местности (при наличии)
	X	Y			
1	2	3	4	5	6
368	437330.05	3277652.93	Аналитический метод	5.0	-
369	437318.61	3277624.61	Аналитический метод	5.0	-
370	437294.65	3277610.16	Аналитический метод	5.0	-
371	437283.68	3277611.00	Аналитический метод	5.0	-
372	437277.32	3277624.11	Аналитический метод	5.0	-
373	437261.68	3277639.33	Аналитический метод	5.0	-
374	437254.48	3277651.60	Аналитический метод	5.0	-
375	437239.70	3277653.28	Аналитический метод	5.0	-
376	437236.78	3277633.81	Аналитический метод	5.0	-
377	437241.04	3277610.96	Аналитический метод	5.0	-
378	437233.05	3277589.38	Аналитический метод	5.0	-
379	437225.05	3277578.37	Аналитический метод	5.0	-
380	437227.18	3277565.68	Аналитический метод	5.0	-
381	437242.81	3277558.50	Аналитический метод	5.0	-
382	437263.49	3277560.63	Аналитический метод	5.0	-
383	437278.28	3277552.60	Аналитический метод	5.0	-
384	437287.13	3277541.28	Аналитический метод	5.0	-
385	437290.62	3277529.92	Аналитический метод	5.0	-
386	437293.38	3277505.72	Аналитический метод	5.0	-
387	437308.39	3277508.21	Аналитический метод	5.0	-
388	437346.60	3277514.99	Аналитический метод	5.0	-
389	437399.11	3277522.74	Аналитический метод	5.0	-
390	437426.20	3277527.37	Аналитический метод	5.0	-
391	437432.58	3277529.87	Аналитический метод	5.0	-
392	437478.24	3277562.15	Аналитический метод	5.0	-

2. Сведения о характерных точках границ объекта					
Обозначение характерных точек границ	Координаты, м		Метод определения координат характерной точки	Средняя квадратическая погрешность положения характерной точки (Mt), м	Описание обозначения точки на местности (при наличии)
	X	Y			
1	2	3	4	5	6
393	437546.08	3277614.28	Аналитический метод	5.0	-
394	437585.55	3277642.14	Аналитический метод	5.0	-
395	437561.92	3277742.74	Аналитический метод	5.0	-
396	437556.14	3277808.60	Аналитический метод	5.0	-
397	437593.17	3277811.39	Аналитический метод	5.0	-
398	437592.99	3277815.05	Аналитический метод	5.0	-
399	437588.80	3277899.12	Аналитический метод	5.0	-
400	437584.62	3278082.87	Аналитический метод	5.0	-
401	437580.73	3278225.08	Аналитический метод	5.0	-
402	437598.77	3278255.88	Аналитический метод	5.0	-
403	437608.07	3278278.73	Аналитический метод	5.0	-
404	437620.72	3278287.63	Аналитический метод	5.0	-
405	437644.23	3278277.86	Аналитический метод	5.0	-
406	437687.78	3278291.55	Аналитический метод	5.0	-
407	437705.51	3278279.28	Аналитический метод	5.0	-
408	437804.22	3278286.18	Аналитический метод	5.0	-
409	437843.35	3278298.46	Аналитический метод	5.0	-
410	437866.40	3278305.88	Аналитический метод	5.0	-
411	437883.50	3278307.04	Аналитический метод	5.0	-
412	437931.38	3278307.93	Аналитический метод	5.0	-
413	437938.30	3278311.61	Аналитический метод	5.0	-
414	437946.42	3278307.70	Аналитический метод	5.0	-
415	437972.02	3278292.25	Аналитический метод	5.0	-
416	437975.65	3278300.06	Аналитический метод	5.0	-
417	437993.65	3278338.21	Аналитический метод	5.0	-

2. Сведения о характерных точках границ объекта					
Обозначение характерных точек границ	Координаты, м		Метод определения координат характерной точки	Средняя квадратическая погрешность положения характерной точки (Mt), м	Описание обозначения точки на местности (при наличии)
	X	Y			
1	2	3	4	5	6
418	437991.01	3278349.47	Аналитический метод	5.0	-
419	438010.74	3278356.31	Аналитический метод	5.0	-
420	438018.59	3278346.42	Аналитический метод	5.0	-
421	438028.15	3278326.98	Аналитический метод	5.0	-
422	438040.82	3278281.61	Аналитический метод	5.0	-
423	438087.68	3278261.21	Аналитический метод	5.0	-
424	438117.72	3278259.71	Аналитический метод	5.0	-
117	438137.15	3278272.23	Аналитический метод	5.0	-
425	438061.54	3278199.32	Аналитический метод	5.0	-
426	438080.50	3278226.42	Аналитический метод	5.0	-
427	438082.59	3278239.12	Аналитический метод	5.0	-
428	438082.08	3278244.69	Аналитический метод	5.0	-
429	438075.81	3278257.31	Аналитический метод	5.0	-
430	438053.42	3278264.06	Аналитический метод	5.0	-
431	438034.44	3278258.12	Аналитический метод	5.0	-
432	438021.79	3278244.14	Аналитический метод	5.0	-
433	438019.72	3278218.33	Аналитический метод	5.0	-
434	438023.97	3278198.87	Аналитический метод	5.0	-
435	438033.28	3278190.42	Аналитический метод	5.0	-
436	438043.83	3278189.16	Аналитический метод	5.0	-
425	438061.54	3278199.32	Аналитический метод	5.0	-
437	438017.20	3278140.84	Аналитический метод	5.0	-
438	438035.12	3278158.86	Аналитический метод	5.0	-
439	438041.08	3278172.86	Аналитический метод	5.0	-
440	437978.51	3278215.46	Аналитический метод	5.0	-

2. Сведения о характерных точках границ объекта					
Обозначение характерных точек границ	Координаты, м		Метод определения координат характерной точки	Средняя квадратическая погрешность положения характерной точки (Mt), м	Описание обозначения точки на местности (при наличии)
	X	Y			
1	2	3	4	5	6
441	437971.22	3278200.79	Аналитический метод	5.0	-
442	437965.94	3278179.46	Аналитический метод	5.0	-
443	437969.94	3278170.80	Аналитический метод	5.0	-
444	437982.58	3278166.81	Аналитический метод	5.0	-
437	438017.20	3278140.84	Аналитический метод	5.0	-
445	437961.98	3278219.55	Аналитический метод	5.0	-
446	437971.99	3278238.18	Аналитический метод	5.0	-
447	437952.06	3278292.32	Аналитический метод	5.0	-
448	437935.17	3278296.54	Аналитический метод	5.0	-
449	437922.10	3278288.07	Аналитический метод	5.0	-
450	437891.26	3278298.20	Аналитический метод	5.0	-
451	437883.27	3278281.26	Аналитический метод	5.0	-
452	437917.76	3278253.40	Аналитический метод	5.0	-
445	437961.98	3278219.55	Аналитический метод	5.0	-
453	437989.83	3278117.90	Аналитический метод	5.0	-
454	437964.18	3278154.72	Аналитический метод	5.0	-
455	437953.72	3278162.30	Аналитический метод	5.0	-
456	437937.14	3278161.92	Аналитический метод	5.0	-
457	437908.83	3278134.45	Аналитический метод	5.0	-
458	437862.62	3278104.06	Аналитический метод	5.0	-
459	437801.71	3278105.81	Аналитический метод	5.0	-
460	437790.55	3278093.88	Аналитический метод	5.0	-
461	437798.86	3278084.86	Аналитический метод	5.0	-
462	437814.00	3278082.70	Аналитический метод	5.0	-
463	437831.66	3278085.96	Аналитический метод	5.0	-

2. Сведения о характерных точках границ объекта					
Обозначение характерных точек границ	Координаты, м		Метод определения координат характерной точки	Средняя квадратическая погрешность положения характерной точки (Mt), м	Описание обозначения точки на местности (при наличии)
	X	Y			
1	2	3	4	5	6
464	437870.58	3278082.75	Аналитический метод	5.0	-
465	437888.61	3278078.79	Аналитический метод	5.0	-
466	437880.66	3278062.50	Аналитический метод	5.0	-
467	437853.32	3278057.08	Аналитический метод	5.0	-
468	437829.90	3278056.70	Аналитический метод	5.0	-
469	437802.86	3278059.93	Аналитический метод	5.0	-
470	437784.48	3278057.38	Аналитический метод	5.0	-
471	437775.49	3278045.64	Аналитический метод	5.0	-
472	437765.42	3278030.82	Аналитический метод	5.0	-
473	437773.72	3278026.30	Аналитический метод	5.0	-
474	437801.12	3278019.46	Аналитический метод	5.0	-
475	437835.72	3278019.50	Аналитический метод	5.0	-
476	437881.84	3278027.84	Аналитический метод	5.0	-
477	437904.89	3278039.42	Аналитический метод	5.0	-
478	437916.41	3278049.55	Аналитический метод	5.0	-
479	437928.36	3278065.08	Аналитический метод	5.0	-
453	437989.83	3278117.90	Аналитический метод	5.0	-
480	437704.52	3278041.78	Аналитический метод	5.0	-
481	437722.21	3278045.90	Аналитический метод	5.0	-
482	437743.97	3278063.66	Аналитический метод	5.0	-
483	437746.66	3278085.50	Аналитический метод	5.0	-
484	437746.63	3278103.24	Аналитический метод	5.0	-
485	437735.71	3278123.70	Аналитический метод	5.0	-
486	437730.23	3278142.81	Аналитический метод	5.0	-
487	437677.13	3278140.04	Аналитический метод	5.0	-

2. Сведения о характерных точках границ объекта					
Обозначение характерных точек границ	Координаты, м		Метод определения координат характерной точки	Средняя квадратическая погрешность положения характерной точки (Mt), м	Описание обозначения точки на местности (при наличии)
	X	Y			
1	2	3	4	5	6
488	437673.06	3278126.38	Аналитический метод	5.0	-
489	437663.56	3278111.36	Аналитический метод	5.0	-
490	437651.31	3278105.89	Аналитический метод	5.0	-
491	437637.69	3278109.98	Аналитический метод	5.0	-
492	437625.38	3278145.45	Аналитический метод	5.0	-
493	437610.39	3278150.90	Аналитический метод	5.0	-
494	437602.65	3278150.12	Аналитический метод	5.0	-
495	437603.01	3278140.37	Аналитический метод	5.0	-
496	437606.72	3278041.32	Аналитический метод	5.0	-
497	437658.40	3278045.31	Аналитический метод	5.0	-
498	437668.69	3278091.09	Аналитический метод	5.0	-
499	437688.11	3278085.45	Аналитический метод	5.0	-
480	437704.52	3278041.78	Аналитический метод	5.0	-
500	437361.53	3277820.63	Аналитический метод	5.0	-
501	437368.83	3277820.64	Аналитический метод	5.0	-
502	437382.61	3277828.78	Аналитический метод	5.0	-
503	437383.40	3277843.42	Аналитический метод	5.0	-
504	437363.94	3277848.46	Аналитический метод	5.0	-
505	437333.90	3277850.69	Аналитический метод	5.0	-
506	437325.80	3277847.44	Аналитический метод	5.0	-
507	437326.62	3277840.93	Аналитический метод	5.0	-
500	437361.53	3277820.63	Аналитический метод	5.0	-
508	437313.82	3277725.46	Аналитический метод	5.0	-
509	437322.73	3277730.34	Аналитический метод	5.0	-
510	437326.77	3277740.10	Аналитический метод	5.0	-

2. Сведения о характерных точках границ объекта					
Обозначение характерных точек границ	Координаты, м		Метод определения координат характерной точки	Средняя квадратическая погрешность положения характерной точки (Mt), м	Описание обозначения точки на местности (при наличии)
	X	Y			
1	2	3	4	5	6
511	437322.69	3277755.55	Аналитический метод	5.0	-
512	437294.26	3277784.80	Аналитический метод	5.0	-
513	437261.78	3277800.22	Аналитический метод	5.0	-
514	437255.30	3277792.90	Аналитический метод	5.0	-
515	437264.25	3277779.08	Аналитический метод	5.0	-
516	437303.26	3277729.51	Аналитический метод	5.0	-
508	437313.82	3277725.46	Аналитический метод	5.0	-
517	437349.59	3279632.60	Аналитический метод	5.0	-
518	437353.74	3279670.92	Аналитический метод	5.0	-
519	437360.52	3279719.34	Аналитический метод	5.0	-
520	437369.78	3279782.94	Аналитический метод	5.0	-
521	437377.26	3279845.80	Аналитический метод	5.0	-
522	437387.58	3279931.44	Аналитический метод	5.0	-
523	437396.49	3279995.03	Аналитический метод	5.0	-
524	437412.14	3280124.38	Аналитический метод	5.0	-
525	437429.26	3280245.78	Аналитический метод	5.0	-
526	437428.30	3280295.94	Аналитический метод	5.0	-
527	437429.32	3280311.82	Аналитический метод	5.0	-
528	437398.58	3280316.05	Аналитический метод	5.0	-
529	437379.26	3280316.03	Аналитический метод	5.0	-
530	437287.29	3280276.96	Аналитический метод	5.0	-
531	437288.66	3280263.17	Аналитический метод	5.0	-
532	437244.89	3280244.43	Аналитический метод	5.0	-
533	437227.87	3280234.66	Аналитический метод	5.0	-
534	437171.11	3280218.35	Аналитический метод	5.0	-

2. Сведения о характерных точках границ объекта					
Обозначение характерных точек границ	Координаты, м		Метод определения координат характерной точки	Средняя квадратическая погрешность положения характерной точки (Mt), м	Описание обозначения точки на местности (при наличии)
	X	Y			
1	2	3	4	5	6
535	437178.50	3280165.50	Аналитический метод	5.0	-
536	437179.33	3280149.24	Аналитический метод	5.0	-
537	437189.90	3280130.55	Аналитический метод	5.0	-
538	437206.16	3280115.12	Аналитический метод	5.0	-
539	437214.29	3280099.67	Аналитический метод	5.0	-
540	437207.82	3280088.28	Аналитический метод	5.0	-
541	437205.64	3280086.72	Аналитический метод	5.0	-
542	437204.95	3280083.96	Аналитический метод	5.0	-
543	437199.82	3280074.88	Аналитический метод	5.0	-
544	437193.17	3280068.99	Аналитический метод	5.0	-
545	437188.62	3280060.32	Аналитический метод	5.0	-
546	437185.85	3280051.49	Аналитический метод	5.0	-
547	437184.17	3280034.07	Аналитический метод	5.0	-
548	437182.66	3280031.23	Аналитический метод	5.0	-
549	437189.26	3280020.78	Аналитический метод	5.0	-
550	437206.32	3280005.34	Аналитический метод	5.0	-
551	437222.57	3279993.16	Аналитический метод	5.0	-
552	437237.18	3279986.67	Аналитический метод	5.0	-
553	437246.93	3279974.48	Аналитический метод	5.0	-
554	437249.38	3279962.28	Аналитический метод	5.0	-
555	437247.79	3279946.02	Аналитический метод	5.0	-
556	437236.44	3279939.50	Аналитический метод	5.0	-
557	437218.60	3279932.98	Аналитический метод	5.0	-
558	437202.39	3279926.47	Аналитический метод	5.0	-
559	437191.87	3279912.64	Аналитический метод	5.0	-

2. Сведения о характерных точках границ объекта					
Обозначение характерных точек границ	Координаты, м		Метод определения координат характерной точки	Средняя квадратическая погрешность положения характерной точки (Mt), м	Описание обозначения точки на местности (при наличии)
	X	Y			
1	2	3	4	5	6
560	437188.46	3279904.09	Аналитический метод	5.0	-
561	437195.94	3279895.42	Аналитический метод	5.0	-
562	437199.82	3279886.67	Аналитический метод	5.0	-
563	437201.75	3279876.32	Аналитический метод	5.0	-
564	437201.75	3279867.41	Аналитический метод	5.0	-
565	437199.82	3279859.24	Аналитический метод	5.0	-
566	437202.76	3279846.38	Аналитический метод	5.0	-
567	437206.96	3279839.64	Аналитический метод	5.0	-
568	437210.75	3279838.21	Аналитический метод	5.0	-
569	437217.32	3279834.76	Аналитический метод	5.0	-
570	437223.71	3279830.30	Аналитический метод	5.0	-
571	437231.03	3279820.46	Аналитический метод	5.0	-
572	437249.12	3279789.00	Аналитический метод	5.0	-
573	437269.14	3279759.88	Аналитический метод	5.0	-
574	437283.19	3279732.12	Аналитический метод	5.0	-
575	437297.07	3279713.11	Аналитический метод	5.0	-
576	437300.60	3279708.06	Аналитический метод	5.0	-
577	437300.60	3279701.58	Аналитический метод	5.0	-
578	437297.91	3279693.84	Аналитический метод	5.0	-
579	437292.53	3279687.87	Аналитический метод	5.0	-
580	437279.91	3279678.78	Аналитический метод	5.0	-
581	437274.02	3279674.91	Аналитический метод	5.0	-
582	437263.50	3279670.62	Аналитический метод	5.0	-
583	437254.92	3279669.36	Аналитический метод	5.0	-
584	437239.61	3279669.95	Аналитический метод	5.0	-

2. Сведения о характерных точках границ объекта					
Обозначение характерных точек границ	Координаты, м		Метод определения координат характерной точки	Средняя квадратическая погрешность положения характерной точки (Mt), м	Описание обозначения точки на местности (при наличии)
	X	Y			
1	2	3	4	5	6
585	437222.11	3279670.54	Аналитический метод	5.0	-
586	437208.40	3279666.84	Аналитический метод	5.0	-
587	437198.38	3279662.46	Аналитический метод	5.0	-
588	437188.46	3279654.38	Аналитический метод	5.0	-
589	437180.38	3279639.83	Аналитический метод	5.0	-
590	437177.77	3279631.67	Аналитический метод	5.0	-
591	437177.10	3279625.86	Аналитический метод	5.0	-
592	437179.88	3279621.49	Аналитический метод	5.0	-
593	437184.84	3279617.96	Аналитический метод	5.0	-
594	437187.11	3279615.01	Аналитический метод	5.0	-
595	437187.03	3279609.37	Аналитический метод	5.0	-
596	437185.09	3279601.55	Аналитический метод	5.0	-
597	437183.74	3279589.10	Аналитический метод	5.0	-
598	437185.76	3279583.21	Аналитический метод	5.0	-
599	437192.33	3279576.98	Аналитический метод	5.0	-
600	437198.89	3279576.14	Аналитический метод	5.0	-
601	437205.45	3279578.66	Аналитический метод	5.0	-
602	437208.82	3279580.43	Аналитический метод	5.0	-
603	437221.02	3279592.12	Аналитический метод	5.0	-
604	437237.59	3279604.24	Аналитический метод	5.0	-
605	437247.18	3279606.60	Аналитический метод	5.0	-
606	437257.95	3279604.24	Аналитический метод	5.0	-
607	437271.08	3279599.36	Аналитический метод	5.0	-
608	437278.31	3279593.30	Аналитический метод	5.0	-
609	437281.34	3279587.24	Аналитический метод	5.0	-

2. Сведения о характерных точках границ объекта					
Обозначение характерных точек границ	Координаты, м		Метод определения координат характерной точки	Средняя квадратическая погрешность положения характерной точки (Mt), м	Описание обозначения точки на местности (при наличии)
	X	Y			
1	2	3	4	5	6
610	437281.34	3279579.84	Аналитический метод	5.0	-
611	437279.54	3279575.14	Аналитический метод	5.0	-
517	437349.59	3279632.60	Аналитический метод	5.0	-
612	437165.44	3279512.16	Аналитический метод	5.0	-
613	437172.21	3279521.64	Аналитический метод	5.0	-
614	437194.33	3279536.11	Аналитический метод	5.0	-
615	437229.84	3279547.95	Аналитический метод	5.0	-
616	437257.28	3279570.54	Аналитический метод	5.0	-
617	437266.60	3279583.06	Аналитический метод	5.0	-
618	437256.48	3279594.49	Аналитический метод	5.0	-
619	437241.68	3279593.42	Аналитический метод	5.0	-
620	437216.93	3279574.58	Аналитический метод	5.0	-
621	437198.10	3279564.36	Аналитический метод	5.0	-
622	437175.76	3279563.82	Аналитический метод	5.0	-
623	437168.50	3279616.02	Аналитический метод	5.0	-
624	437173.09	3279645.40	Аналитический метод	5.0	-
625	437179.51	3279661.55	Аналитический метод	5.0	-
626	437191.30	3279672.32	Аналитический метод	5.0	-
627	437234.22	3279686.35	Аналитический метод	5.0	-
628	437273.95	3279686.38	Аналитический метод	5.0	-
629	437284.66	3279705.76	Аналитический метод	5.0	-
630	437277.10	3279732.66	Аналитический метод	5.0	-
631	437256.65	3279764.93	Аналитический метод	5.0	-
632	437237.28	3279792.89	Аналитический метод	5.0	-
633	437224.35	3279821.94	Аналитический метод	5.0	-

2. Сведения о характерных точках границ объекта					
Обозначение характерных точек границ	Координаты, м		Метод определения координат характерной точки	Средняя квадратическая погрешность положения характерной точки (Mt), м	Описание обозначения точки на местности (при наличии)
	X	Y			
1	2	3	4	5	6
634	437210.38	3279829.46	Аналитический метод	5.0	-
635	437194.26	3279843.44	Аналитический метод	5.0	-
636	437188.86	3279863.88	Аналитический метод	5.0	-
637	437189.90	3279882.18	Аналитический метод	5.0	-
638	437183.43	3279900.46	Аналитический метод	5.0	-
639	437167.26	3279945.65	Аналитический метод	5.0	-
640	437160.72	3280003.76	Аналитический метод	5.0	-
641	437169.26	3280036.05	Аналитический метод	5.0	-
642	437191.10	3280088.45	Аналитический метод	5.0	-
643	437185.18	3280097.60	Аналитический метод	5.0	-
644	437159.62	3280083.07	Аналитический метод	5.0	-
645	437133.74	3280096.28	Аналитический метод	5.0	-
646	437117.60	3280113.49	Аналитический метод	5.0	-
647	437120.80	3280131.79	Аналитический метод	5.0	-
648	437141.17	3280146.87	Аналитический метод	5.0	-
649	437152.97	3280157.64	Аналитический метод	5.0	-
650	437149.13	3280163.51	Аналитический метод	5.0	-
651	437117.38	3280170.51	Аналитический метод	5.0	-
652	437112.10	3280202.81	Аналитический метод	5.0	-
653	437117.42	3280232.94	Аналитический метод	5.0	-
654	437146.38	3280246.96	Аналитический метод	5.0	-
655	437185.04	3280246.99	Аналитический метод	5.0	-
656	437197.92	3280250.23	Аналитический метод	5.0	-
657	437227.94	3280275.01	Аналитический метод	5.0	-
658	437251.56	3280276.10	Аналитический метод	5.0	-

2. Сведения о характерных точках границ объекта					
Обозначение характерных точек границ	Координаты, м		Метод определения координат характерной точки	Средняя квадратическая погрешность положения характерной точки (Mt), м	Описание обозначения точки на местности (при наличии)
	X	Y			
1	2	3	4	5	6
659	437275.18	3280276.12	Аналитический метод	5.0	-
660	437278.52	3280278.76	Аналитический метод	5.0	-
661	437265.61	3280303.11	Аналитический метод	5.0	-
662	437241.40	3280353.69	Аналитический метод	5.0	-
663	437208.30	3280429.83	Аналитический метод	5.0	-
664	437200.62	3280445.88	Аналитический метод	5.0	-
665	437199.63	3280450.01	Аналитический метод	5.0	-
666	437169.85	3280423.74	Аналитический метод	5.0	-
667	437090.75	3280333.28	Аналитический метод	5.0	-
668	436873.79	3280176.24	Аналитический метод	5.0	-
669	436894.29	3280111.68	Аналитический метод	5.0	-
670	436931.45	3280036.92	Аналитический метод	5.0	-
671	436963.72	3279993.90	Аналитический метод	5.0	-
672	436969.19	3279932.03	Аналитический метод	5.0	-
673	436966.07	3279867.46	Аналитический метод	5.0	-
674	436960.21	3279840.01	Аналитический метод	5.0	-
675	436885.21	3279741.48	Аналитический метод	5.0	-
676	436850.36	3279709.70	Аналитический метод	5.0	-
677	436827.80	3279703.07	Аналитический метод	5.0	-
678	436841.19	3279691.38	Аналитический метод	5.0	-
679	436870.53	3279670.73	Аналитический метод	5.0	-
680	436881.99	3279662.66	Аналитический метод	5.0	-
681	436926.26	3279635.02	Аналитический метод	5.0	-
682	436954.04	3279618.39	Аналитический метод	5.0	-
683	436971.23	3279608.35	Аналитический метод	5.0	-

2. Сведения о характерных точках границ объекта					
Обозначение характерных точек границ	Координаты, м		Метод определения координат характерной точки	Средняя квадратическая погрешность положения характерной точки (Mt), м	Описание обозначения точки на местности (при наличии)
	X	Y			
1	2	3	4	5	6
684	437010.61	3279583.76	Аналитический метод	5.0	-
685	437034.74	3279569.15	Аналитический метод	5.0	-
686	437062.79	3279556.66	Аналитический метод	5.0	-
687	437103.70	3279541.03	Аналитический метод	5.0	-
688	437154.70	3279517.20	Аналитический метод	5.0	-
612	437165.44	3279512.16	Аналитический метод	5.0	-
689	437168.50	3279134.41	Аналитический метод	5.0	-
690	437165.17	3279157.50	Аналитический метод	5.0	-
691	437155.81	3279190.14	Аналитический метод	5.0	-
692	437142.48	3279211.22	Аналитический метод	5.0	-
693	437070.38	3279174.75	Аналитический метод	5.0	-
694	437074.40	3279160.38	Аналитический метод	5.0	-
695	437060.24	3279139.32	Аналитический метод	5.0	-
696	437046.61	3279137.30	Аналитический метод	5.0	-
697	437036.04	3279132.42	Аналитический метод	5.0	-
698	437039.85	3279123.96	Аналитический метод	5.0	-
699	437059.26	3279123.56	Аналитический метод	5.0	-
700	437069.41	3279114.68	Аналитический метод	5.0	-
701	437110.20	3279103.28	Аналитический метод	5.0	-
702	437106.53	3279132.48	Аналитический метод	5.0	-
703	437126.96	3279144.92	Аналитический метод	5.0	-
704	437140.10	3279142.82	Аналитический метод	5.0	-
705	437154.84	3279129.13	Аналитический метод	5.0	-
689	437168.50	3279134.41	Аналитический метод	5.0	-
706	437124.61	3278966.56	Аналитический метод	5.0	-

2. Сведения о характерных точках границ объекта					
Обозначение характерных точек границ	Координаты, м		Метод определения координат характерной точки	Средняя квадратическая погрешность положения характерной точки (Mt), м	Описание обозначения точки на местности (при наличии)
	X	Y			
1	2	3	4	5	6
707	437129.84	3278986.58	Аналитический метод	5.0	-
708	437124.76	3279010.82	Аналитический метод	5.0	-
709	437123.84	3279009.83	Аналитический метод	5.0	-
710	437115.26	3279002.39	Аналитический метод	5.0	-
711	437105.10	3279004.00	Аналитический метод	5.0	-
712	437071.01	3279023.39	Аналитический метод	5.0	-
713	437055.53	3279040.22	Аналитический метод	5.0	-
714	437047.20	3279054.74	Аналитический метод	5.0	-
715	437041.96	3279039.99	Аналитический метод	5.0	-
716	437039.90	3279017.86	Аналитический метод	5.0	-
717	437057.27	3279002.06	Аналитический метод	5.0	-
718	437077.25	3278997.34	Аналитический метод	5.0	-
719	437086.20	3278987.86	Аналитический метод	5.0	-
720	437076.80	3278975.90	Аналитический метод	5.0	-
721	437052.06	3278972.03	Аналитический метод	5.0	-
722	437033.76	3278969.51	Аналитический метод	5.0	-
723	437032.08	3278961.47	Аналитический метод	5.0	-
724	437024.06	3278948.18	Аналитический метод	5.0	-
725	437018.20	3278926.34	Аналитический метод	5.0	-
726	437041.78	3278926.95	Аналитический метод	5.0	-
727	437071.04	3278934.64	Аналитический метод	5.0	-
728	437093.10	3278944.40	Аналитический метод	5.0	-
706	437124.61	3278966.56	Аналитический метод	5.0	-
729	437019.32	3278550.06	Аналитический метод	5.0	-
730	437007.24	3278578.50	Аналитический метод	5.0	-

2. Сведения о характерных точках границ объекта					
Обозначение характерных точек границ	Координаты, м		Метод определения координат характерной точки	Средняя квадратическая погрешность положения характерной точки (Mt), м	Описание обозначения точки на местности (при наличии)
	X	Y			
1	2	3	4	5	6
731	437009.45	3278588.37	Аналитический метод	5.0	-
732	436989.55	3278622.92	Аналитический метод	5.0	-
733	436998.76	3278674.76	Аналитический метод	5.0	-
734	437006.55	3278685.13	Аналитический метод	5.0	-
735	437017.94	3278690.01	Аналитический метод	5.0	-
736	437022.14	3278699.53	Аналитический метод	5.0	-
737	436995.33	3278706.92	Аналитический метод	5.0	-
738	436988.72	3278728.26	Аналитический метод	5.0	-
739	436984.31	3278733.00	Аналитический метод	5.0	-
740	436978.46	3278735.94	Аналитический метод	5.0	-
741	436949.25	3278731.78	Аналитический метод	5.0	-
742	436937.63	3278754.68	Аналитический метод	5.0	-
743	436930.44	3278759.76	Аналитический метод	5.0	-
744	436864.55	3278763.74	Аналитический метод	5.0	-
745	436823.76	3278745.73	Аналитический метод	5.0	-
746	436784.72	3278746.97	Аналитический метод	5.0	-
747	436737.03	3278693.58	Аналитический метод	5.0	-
748	436662.50	3278604.00	Аналитический метод	5.0	-
749	436616.99	3278557.82	Аналитический метод	5.0	-
750	436559.33	3278511.34	Аналитический метод	5.0	-
751	436649.04	3278475.02	Аналитический метод	5.0	-
752	436694.64	3278477.40	Аналитический метод	5.0	-
753	436754.82	3278493.05	Аналитический метод	5.0	-
754	436838.52	3278518.52	Аналитический метод	5.0	-
729	437019.32	3278550.06	Аналитический метод	5.0	-

2. Сведения о характерных точках границ объекта					
Обозначение характерных точек границ	Координаты, м		Метод определения координат характерной точки	Средняя квадратическая погрешность положения характерной точки (Mt), м	Описание обозначения точки на местности (при наличии)
	X	Y			
1	2	3	4	5	6
755	436817.78	3278649.38	Аналитический метод	5.0	-
756	436831.68	3278663.36	Аналитический метод	5.0	-
757	436836.30	3278679.02	Аналитический метод	5.0	-
758	436828.67	3278701.02	Аналитический метод	5.0	-
759	436813.45	3278717.93	Аналитический метод	5.0	-
760	436795.29	3278720.45	Аналитический метод	5.0	-
761	436780.54	3278709.01	Аналитический метод	5.0	-
762	436775.07	3278691.24	Аналитический метод	5.0	-
763	436782.30	3278662.89	Аналитический метод	5.0	-
764	436792.86	3278651.90	Аналитический метод	5.0	-
765	436800.05	3278648.94	Аналитический метод	5.0	-
755	436817.78	3278649.38	Аналитический метод	5.0	-
3. Сведения о характерных точках части (частей) границы объекта					
Обозначение характерных точек части границы	Координаты, м		Метод определения координат характерной точки	Средняя квадратическая погрешность положения характерной точки (Mt), м	Описание обозначения точки на местности (при наличии)
	X	Y			
1	2	3	4	5	6
-	-	-	-	-	-

**Текстовое описание местоположения границ населенных пунктов,
территориальных зон**

Прохождение границы		Описание прохождения границы
от точки	до точки	
1	2	3
1	2	-
2	3	-
3	4	-
4	5	-
5	6	-
6	7	-
7	8	-
8	9	-
9	10	-
10	11	-
11	12	-
12	13	-
13	14	-
14	15	-
15	16	-
16	17	-
17	18	-
18	19	-
19	20	-
20	21	-
21	22	-
22	1	-
23	24	-
24	25	-
25	26	-
26	27	-
27	28	-
28	29	-
29	30	-
30	31	-
31	32	-
32	33	-
33	34	-
34	35	-
35	36	-
36	37	-
37	38	-

**Текстовое описание местоположения границ населенных пунктов,
территориальных зон**

Прохождение границы		Описание прохождения границы
от точки	до точки	
1	2	3
38	39	-
39	40	-
40	41	-
41	42	-
42	43	-
43	44	-
44	23	-
45	46	-
46	47	-
47	48	-
48	49	-
49	50	-
50	51	-
51	52	-
52	53	-
53	54	-
54	55	-
55	56	-
56	57	-
57	58	-
58	59	-
59	60	-
60	61	-
61	62	-
62	63	-
63	64	-
64	65	-
65	45	-
66	67	-
67	68	-
68	69	-
69	70	-
70	71	-
71	72	-
72	73	-
73	74	-
74	75	-

**Текстовое описание местоположения границ населенных пунктов,
территориальных зон**

Прохождение границы		Описание прохождения границы
от точки	до точки	
1	2	3
75	76	-
76	77	-
77	78	-
78	79	-
79	80	-
80	81	-
81	66	-
82	83	-
83	84	-
84	85	-
85	86	-
86	87	-
87	88	-
88	89	-
89	90	-
90	91	-
91	92	-
92	93	-
93	94	-
94	95	-
95	96	-
96	97	-
97	98	-
98	99	-
99	100	-
100	101	-
101	102	-
102	103	-
103	104	-
104	105	-
105	106	-
106	107	-
107	108	-
108	109	-
109	110	-
110	111	-
111	112	-

**Текстовое описание местоположения границ населенных пунктов,
территориальных зон**

Прохождение границы		Описание прохождения границы
от точки	до точки	
1	2	3
112	113	-
113	114	-
114	115	-
115	116	-
116	82	-
117	118	-
118	119	-
119	120	-
120	121	-
121	122	-
122	123	-
123	124	-
124	125	-
125	126	-
126	127	-
127	128	-
128	129	-
129	130	-
130	131	-
131	132	-
132	133	-
133	134	-
134	135	-
135	136	-
136	137	-
137	138	-
138	139	-
139	140	-
140	141	-
141	142	-
142	143	-
143	144	-
144	145	-
145	146	-
146	147	-
147	148	-
148	149	-

**Текстовое описание местоположения границ населенных пунктов,
территориальных зон**

Прохождение границы		Описание прохождения границы
от точки	до точки	
1	2	3
149	150	-
150	151	-
151	152	-
152	153	-
153	154	-
154	155	-
155	156	-
156	157	-
157	158	-
158	159	-
159	160	-
160	161	-
161	162	-
162	163	-
163	164	-
164	165	-
165	166	-
166	167	-
167	168	-
168	169	-
169	170	-
170	171	-
171	172	-
172	173	-
173	174	-
174	175	-
175	176	-
176	177	-
177	178	-
178	179	-
179	180	-
180	181	-
181	182	-
182	183	-
183	184	-
184	185	-
185	186	-

**Текстовое описание местоположения границ населенных пунктов,
территориальных зон**

Прохождение границы		Описание прохождения границы
от точки	до точки	
1	2	3
186	187	-
187	188	-
188	189	-
189	190	-
190	191	-
191	192	-
192	193	-
193	194	-
194	195	-
195	196	-
196	197	-
197	198	-
198	199	-
199	200	-
200	201	-
201	202	-
202	203	-
203	204	-
204	205	-
205	206	-
206	207	-
207	208	-
208	209	-
209	210	-
210	211	-
211	212	-
212	213	-
213	214	-
214	215	-
215	216	-
216	217	-
217	218	-
218	219	-
219	220	-
220	221	-
221	222	-
222	223	-

**Текстовое описание местоположения границ населенных пунктов,
территориальных зон**

Прохождение границы		Описание прохождения границы
от точки	до точки	
1	2	3
223	224	-
224	225	-
225	226	-
226	227	-
227	228	-
228	229	-
229	230	-
230	231	-
231	232	-
232	233	-
233	234	-
234	235	-
235	236	-
236	237	-
237	238	-
238	239	-
239	240	-
240	241	-
241	242	-
242	243	-
243	244	-
244	245	-
245	246	-
246	247	-
247	248	-
248	249	-
249	250	-
250	251	-
251	252	-
252	253	-
253	254	-
254	255	-
255	256	-
256	257	-
257	258	-
258	259	-
259	260	-

**Текстовое описание местоположения границ населенных пунктов,
территориальных зон**

Прохождение границы		Описание прохождения границы
от точки	до точки	
1	2	3
260	261	-
261	262	-
262	263	-
263	264	-
264	265	-
265	266	-
266	267	-
267	268	-
268	269	-
269	270	-
270	271	-
271	272	-
272	273	-
273	274	-
274	275	-
275	276	-
276	277	-
277	278	-
278	279	-
279	280	-
280	281	-
281	282	-
282	283	-
283	284	-
284	285	-
285	286	-
286	287	-
287	288	-
288	289	-
289	290	-
290	291	-
291	292	-
292	293	-
293	294	-
294	295	-
295	296	-
296	297	-

**Текстовое описание местоположения границ населенных пунктов,
территориальных зон**

Прохождение границы		Описание прохождения границы
от точки	до точки	
1	2	3
297	298	-
298	299	-
299	300	-
300	301	-
301	302	-
302	303	-
303	304	-
304	305	-
305	306	-
306	307	-
307	308	-
308	309	-
309	310	-
310	311	-
311	312	-
312	313	-
313	314	-
314	315	-
315	316	-
316	317	-
317	318	-
318	319	-
319	320	-
320	321	-
321	322	-
322	323	-
323	324	-
324	325	-
325	326	-
326	327	-
327	328	-
328	329	-
329	330	-
330	331	-
331	332	-
332	333	-
333	334	-

**Текстовое описание местоположения границ населенных пунктов,
территориальных зон**

Прохождение границы		Описание прохождения границы
от точки	до точки	
1	2	3
334	335	-
335	336	-
336	337	-
337	338	-
338	339	-
339	340	-
340	341	-
341	342	-
342	343	-
343	344	-
344	345	-
345	346	-
346	347	-
347	348	-
348	349	-
349	350	-
350	351	-
351	352	-
352	353	-
353	354	-
354	355	-
355	356	-
356	357	-
357	358	-
358	359	-
359	360	-
360	361	-
361	362	-
362	363	-
363	364	-
364	365	-
365	366	-
366	367	-
367	368	-
368	369	-
369	370	-
370	371	-

**Текстовое описание местоположения границ населенных пунктов,
территориальных зон**

Прохождение границы		Описание прохождения границы
от точки	до точки	
1	2	3
371	372	-
372	373	-
373	374	-
374	375	-
375	376	-
376	377	-
377	378	-
378	379	-
379	380	-
380	381	-
381	382	-
382	383	-
383	384	-
384	385	-
385	386	-
386	387	-
387	388	-
388	389	-
389	390	-
390	391	-
391	392	-
392	393	-
393	394	-
394	395	-
395	396	-
396	397	-
397	398	-
398	399	-
399	400	-
400	401	-
401	402	-
402	403	-
403	404	-
404	405	-
405	406	-
406	407	-
407	408	-

**Текстовое описание местоположения границ населенных пунктов,
территориальных зон**

Прохождение границы		Описание прохождения границы
от точки	до точки	
1	2	3
408	409	-
409	410	-
410	411	-
411	412	-
412	413	-
413	414	-
414	415	-
415	416	-
416	417	-
417	418	-
418	419	-
419	420	-
420	421	-
421	422	-
422	423	-
423	424	-
424	117	-
425	426	-
426	427	-
427	428	-
428	429	-
429	430	-
430	431	-
431	432	-
432	433	-
433	434	-
434	435	-
435	436	-
436	425	-
437	438	-
438	439	-
439	440	-
440	441	-
441	442	-
442	443	-
443	444	-
444	437	-

**Текстовое описание местоположения границ населенных пунктов,
территориальных зон**

Прохождение границы		Описание прохождения границы
от точки	до точки	
1	2	3
445	446	-
446	447	-
447	448	-
448	449	-
449	450	-
450	451	-
451	452	-
452	445	-
453	454	-
454	455	-
455	456	-
456	457	-
457	458	-
458	459	-
459	460	-
460	461	-
461	462	-
462	463	-
463	464	-
464	465	-
465	466	-
466	467	-
467	468	-
468	469	-
469	470	-
470	471	-
471	472	-
472	473	-
473	474	-
474	475	-
475	476	-
476	477	-
477	478	-
478	479	-
479	453	-
480	481	-
481	482	-

**Текстовое описание местоположения границ населенных пунктов,
территориальных зон**

Прохождение границы		Описание прохождения границы
от точки	до точки	
1	2	3
482	483	-
483	484	-
484	485	-
485	486	-
486	487	-
487	488	-
488	489	-
489	490	-
490	491	-
491	492	-
492	493	-
493	494	-
494	495	-
495	496	-
496	497	-
497	498	-
498	499	-
499	480	-
500	501	-
501	502	-
502	503	-
503	504	-
504	505	-
505	506	-
506	507	-
507	500	-
508	509	-
509	510	-
510	511	-
511	512	-
512	513	-
513	514	-
514	515	-
515	516	-
516	508	-
517	518	-
518	519	-

**Текстовое описание местоположения границ населенных пунктов,
территориальных зон**

Прохождение границы		Описание прохождения границы
от точки	до точки	
1	2	3
519	520	-
520	521	-
521	522	-
522	523	-
523	524	-
524	525	-
525	526	-
526	527	-
527	528	-
528	529	-
529	530	-
530	531	-
531	532	-
532	533	-
533	534	-
534	535	-
535	536	-
536	537	-
537	538	-
538	539	-
539	540	-
540	541	-
541	542	-
542	543	-
543	544	-
544	545	-
545	546	-
546	547	-
547	548	-
548	549	-
549	550	-
550	551	-
551	552	-
552	553	-
553	554	-
554	555	-
555	556	-

**Текстовое описание местоположения границ населенных пунктов,
территориальных зон**

Прохождение границы		Описание прохождения границы
от точки	до точки	
1	2	3
556	557	-
557	558	-
558	559	-
559	560	-
560	561	-
561	562	-
562	563	-
563	564	-
564	565	-
565	566	-
566	567	-
567	568	-
568	569	-
569	570	-
570	571	-
571	572	-
572	573	-
573	574	-
574	575	-
575	576	-
576	577	-
577	578	-
578	579	-
579	580	-
580	581	-
581	582	-
582	583	-
583	584	-
584	585	-
585	586	-
586	587	-
587	588	-
588	589	-
589	590	-
590	591	-
591	592	-
592	593	-

**Текстовое описание местоположения границ населенных пунктов,
территориальных зон**

Прохождение границы		Описание прохождения границы
от точки	до точки	
1	2	3
593	594	-
594	595	-
595	596	-
596	597	-
597	598	-
598	599	-
599	600	-
600	601	-
601	602	-
602	603	-
603	604	-
604	605	-
605	606	-
606	607	-
607	608	-
608	609	-
609	610	-
610	611	-
611	517	-
612	613	-
613	614	-
614	615	-
615	616	-
616	617	-
617	618	-
618	619	-
619	620	-
620	621	-
621	622	-
622	623	-
623	624	-
624	625	-
625	626	-
626	627	-
627	628	-
628	629	-
629	630	-

**Текстовое описание местоположения границ населенных пунктов,
территориальных зон**

Прохождение границы		Описание прохождения границы
от точки	до точки	
1	2	3
630	631	-
631	632	-
632	633	-
633	634	-
634	635	-
635	636	-
636	637	-
637	638	-
638	639	-
639	640	-
640	641	-
641	642	-
642	643	-
643	644	-
644	645	-
645	646	-
646	647	-
647	648	-
648	649	-
649	650	-
650	651	-
651	652	-
652	653	-
653	654	-
654	655	-
655	656	-
656	657	-
657	658	-
658	659	-
659	660	-
660	661	-
661	662	-
662	663	-
663	664	-
664	665	-
665	666	-
666	667	-

**Текстовое описание местоположения границ населенных пунктов,
территориальных зон**

Прохождение границы		Описание прохождения границы
от точки	до точки	
1	2	3
667	668	-
668	669	-
669	670	-
670	671	-
671	672	-
672	673	-
673	674	-
674	675	-
675	676	-
676	677	-
677	678	-
678	679	-
679	680	-
680	681	-
681	682	-
682	683	-
683	684	-
684	685	-
685	686	-
686	687	-
687	688	-
688	612	-
689	690	-
690	691	-
691	692	-
692	693	-
693	694	-
694	695	-
695	696	-
696	697	-
697	698	-
698	699	-
699	700	-
700	701	-
701	702	-
702	703	-
703	704	-

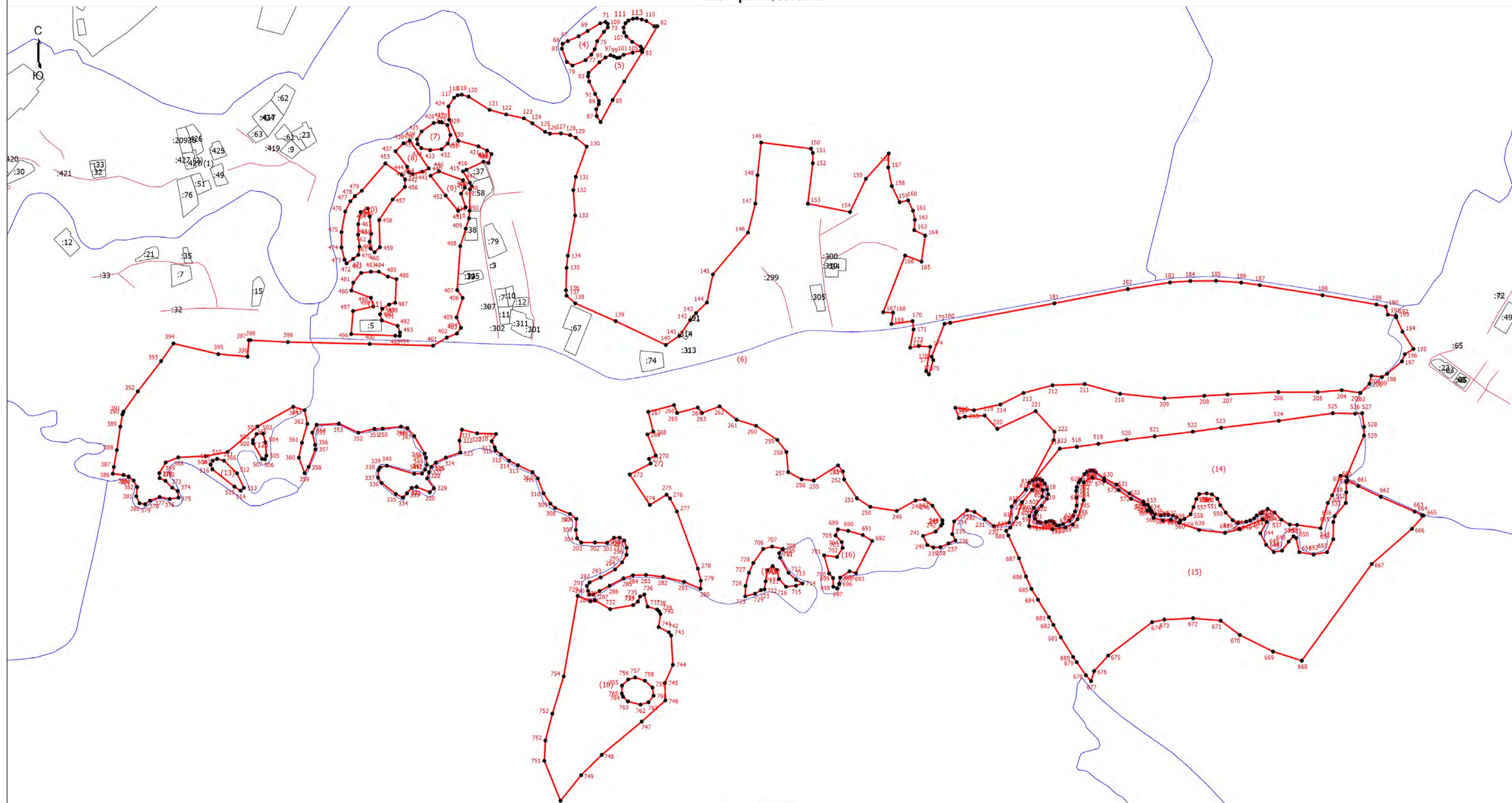
**Текстовое описание местоположения границ населенных пунктов,
территориальных зон**

Прохождение границы		Описание прохождения границы
от точки	до точки	
1	2	3
704	705	-
705	689	-
706	707	-
707	708	-
708	709	-
709	710	-
710	711	-
711	712	-
712	713	-
713	714	-
714	715	-
715	716	-
716	717	-
717	718	-
718	719	-
719	720	-
720	721	-
721	722	-
722	723	-
723	724	-
724	725	-
725	726	-
726	727	-
727	728	-
728	706	-
729	730	-
730	731	-
731	732	-
732	733	-
733	734	-
734	735	-
735	736	-
736	737	-
737	738	-
738	739	-
739	740	-
740	741	-

**Текстовое описание местоположения границ населенных пунктов,
территориальных зон**

Прохождение границы		Описание прохождения границы
от точки	до точки	
1	2	3
741	742	-
742	743	-
743	744	-
744	745	-
745	746	-
746	747	-
747	748	-
748	749	-
749	750	-
750	751	-
751	752	-
752	753	-
753	754	-
754	729	-
755	756	-
756	757	-
757	758	-
758	759	-
759	760	-
760	761	-
761	762	-
762	763	-
763	764	-
764	765	-
765	755	-

Раздел 4
План границ объекта



Масштаб 1:6000

Условные обозначения

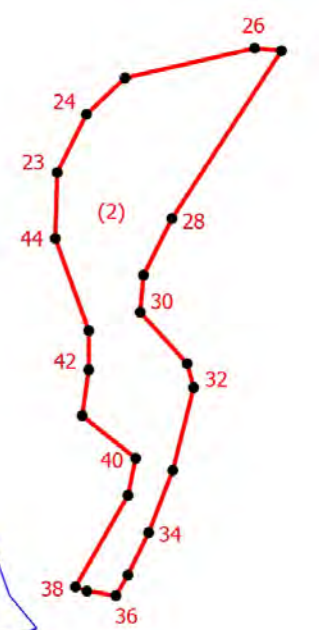
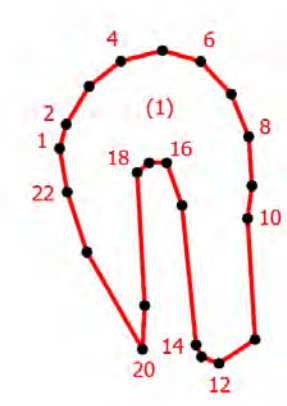
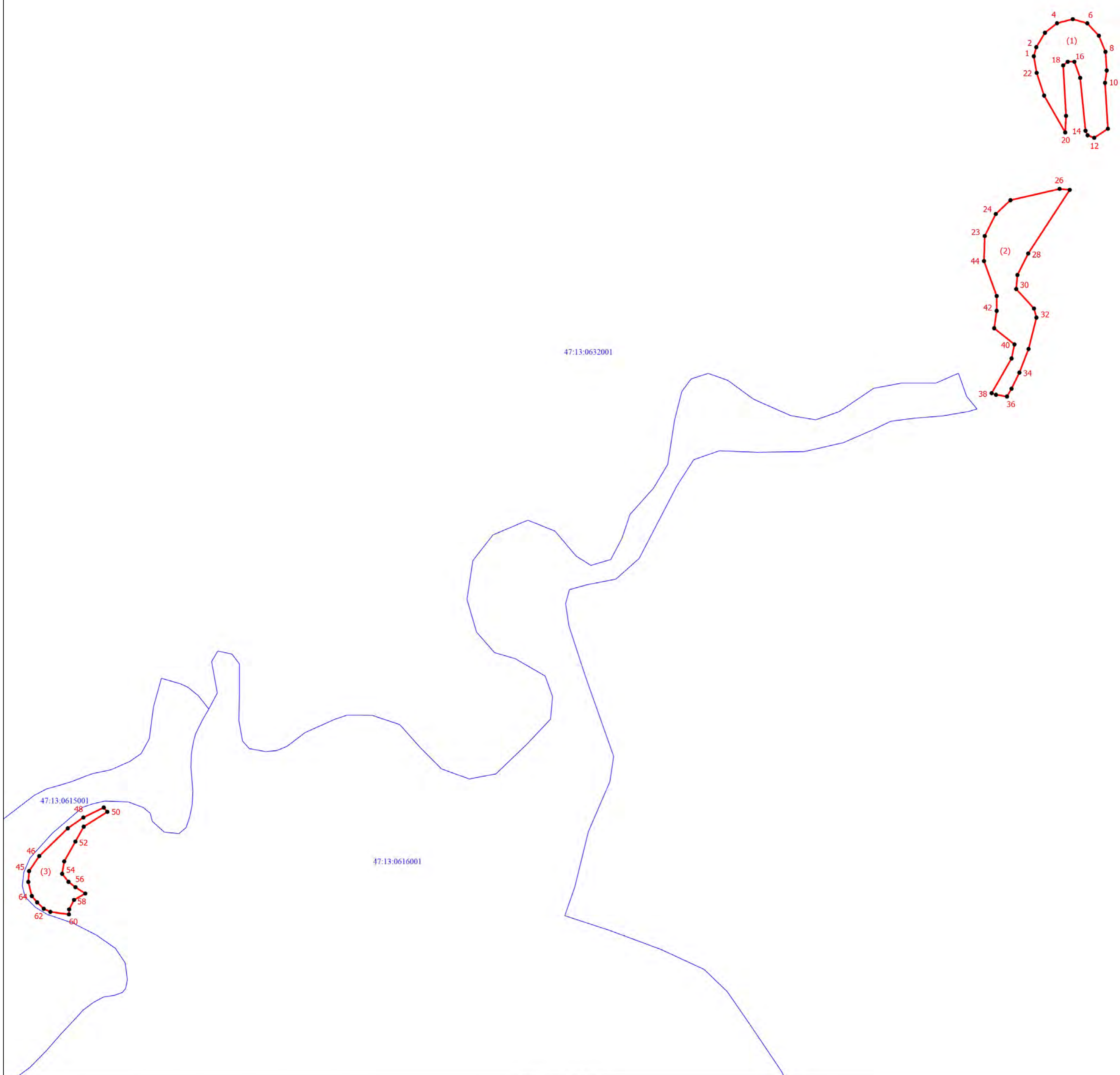
- Граница земельного участка, учтенная в едином государственном реестре недвижимости
- Граница деревни Андронниково Тихвинского муниципального района Ленинградской области
- - Характерная точка границы, сведения о которой позволяют однозначно определить ее положение на местности
- 1 - Обозначение новой характерной точки
- :424 - Кадастровый номер земельного участка, учтенного в ЕГРН
- Граница кадастрового квартала
- 47:13:0611001 - Номер кадастрового квартала

Подпись _____

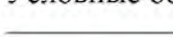





Дата " ____ " ____ г.

Место для оттиска печати (при наличии) лица, составившего описание местоположения границ объекта

Раздел 4
План границ объекта



Условные обозначения

-  - Граница земельного участка, учтенная в едином государственном реестре недвижимости
-  - Граница деревни Андронниково Тихвинского муниципального района Ленинградской области
-  - Характерная точка границы, сведения о которой позволяют однозначно определить ее положение на местности
-  - Обозначение новой характерной точки
-  - Граница кадастрового квартала
-  47:13:0611001 - Номер кадастрового квартала

Масштаб 1:5000

Подпись _____

Дата " ____ " _____ г.

Место для оттиска печати (при наличии) лица, составившего описание местоположения границ объекта

ОПИСАНИЕ МЕСТОПОЛОЖЕНИЯ ГРАНИЦ

деревня Анхимово Тихвинского муниципального района Ленинградской области

(наименование объекта, местоположение границ которого описано (далее - объект))

Раздел 1

Сведения об объекте

№ п/п	Характеристики объекта	Описание характеристик
1	2	3
1.	Местоположение объекта	Ленинградская область, район Тихвинский, деревня Анхимово
2.	Площадь объекта +/- величина погрешности определения площади (P +/- Дельта P)	678183 +/- 14412 м ²
3.	Иные характеристики объекта	-

Раздел 2

Сведения о местоположении границ объекта

1. Система координат МСК-47, зона 3

2. Сведения о характерных точках границ объекта

Обозначение характерных точек границ	Координаты, м		Метод определения координат характерной точки	Средняя квадратическая погрешность положения характерной точки (Mt), м	Описание обозначения точки на местности (при наличии)
	X	Y			
1	2	3	4	5	6
1	436667.02	3279059.82	Аналитический метод	5.0	-
2	436643.62	3279168.42	Аналитический метод	5.0	-
3	436775.18	3279193.36	Аналитический метод	5.0	-
4	436756.50	3279260.06	Аналитический метод	5.0	-
5	436655.82	3279294.12	Аналитический метод	5.0	-
6	436648.12	3279264.63	Аналитический метод	5.0	-
7	436601.72	3279238.21	Аналитический метод	5.0	-
8	436503.70	3279228.84	Аналитический метод	5.0	-
9	436458.93	3279389.04	Аналитический метод	5.0	-
10	436481.36	3279518.91	Аналитический метод	5.0	-
11	436437.86	3279520.48	Аналитический метод	5.0	-
12	436419.85	3279513.96	Аналитический метод	5.0	-
13	436389.99	3279470.57	Аналитический метод	5.0	-
14	436387.01	3279510.06	Аналитический метод	5.0	-
15	436335.38	3279558.77	Аналитический метод	5.0	-
16	436335.84	3279573.88	Аналитический метод	5.0	-
17	436344.10	3279578.28	Аналитический метод	5.0	-
18	436381.80	3279548.00	Аналитический метод	5.0	-
19	436394.06	3279543.68	Аналитический метод	5.0	-
20	436404.16	3279543.68	Аналитический метод	5.0	-
21	436408.47	3279549.47	Аналитический метод	5.0	-
22	436378.88	3279569.68	Аналитический метод	5.0	-

2. Сведения о характерных точках границ объекта					
Обозначение характерных точек границ	Координаты, м		Метод определения координат характерной точки	Средняя квадратическая погрешность положения характерной точки (Mt), м	Описание обозначения точки на местности (при наличии)
	X	Y			
1	2	3	4	5	6
23	436378.14	3279584.12	Аналитический метод	5.0	-
24	436404.08	3279587.76	Аналитический метод	5.0	-
25	436455.78	3279551.85	Аналитический метод	5.0	-
26	436457.91	3279583.25	Аналитический метод	5.0	-
27	436460.22	3279643.44	Аналитический метод	5.0	-
28	436391.72	3279660.00	Аналитический метод	5.0	-
29	436359.98	3279675.15	Аналитический метод	5.0	-
30	436322.09	3279708.01	Аналитический метод	5.0	-
31	436316.81	3279697.42	Аналитический метод	5.0	-
32	436314.86	3279686.30	Аналитический метод	5.0	-
33	436320.23	3279641.34	Аналитический метод	5.0	-
34	436320.23	3279632.18	Аналитический метод	5.0	-
35	436316.81	3279625.70	Аналитический метод	5.0	-
36	436307.28	3279623.75	Аналитический метод	5.0	-
37	436278.57	3279630.59	Аналитический метод	5.0	-
38	436267.09	3279630.22	Аналитический метод	5.0	-
39	436253.04	3279624.48	Аналитический метод	5.0	-
40	436213.33	3279608.11	Аналитический метод	5.0	-
41	436191.22	3279604.69	Аналитический метод	5.0	-
42	436168.25	3279607.37	Аналитический метод	5.0	-
43	436143.28	3279622.23	Аналитический метод	5.0	-
44	436126.34	3279622.23	Аналитический метод	5.0	-
45	436110.09	3279610.26	Аналитический метод	5.0	-
46	436087.23	3279572.95	Аналитический метод	5.0	-
47	436059.22	3279478.09	Аналитический метод	5.0	-

2. Сведения о характерных точках границ объекта					
Обозначение характерных точек границ	Координаты, м		Метод определения координат характерной точки	Средняя квадратическая погрешность положения характерной точки (Mt), м	Описание обозначения точки на местности (при наличии)
	X	Y			
1	2	3	4	5	6
48	436064.24	3279422.41	Аналитический метод	5.0	-
49	436065.85	3279382.07	Аналитический метод	5.0	-
50	436079.83	3279351.04	Аналитический метод	5.0	-
51	436134.88	3279332.47	Аналитический метод	5.0	-
52	436130.26	3279312.98	Аналитический метод	5.0	-
53	436142.56	3279283.37	Аналитический метод	5.0	-
54	436144.13	3279197.38	Аналитический метод	5.0	-
55	436160.92	3279065.90	Аналитический метод	5.0	-
56	436143.00	3279000.12	Аналитический метод	5.0	-
57	436160.33	3278981.36	Аналитический метод	5.0	-
58	436170.42	3278980.64	Аналитический метод	5.0	-
59	436230.27	3278967.68	Аналитический метод	5.0	-
60	436235.30	3278974.92	Аналитический метод	5.0	-
61	436214.15	3279006.26	Аналитический метод	5.0	-
62	436218.36	3279109.14	Аналитический метод	5.0	-
63	436195.90	3279164.70	Аналитический метод	5.0	-
64	436180.09	3279249.44	Аналитический метод	5.0	-
65	436191.62	3279256.68	Аналитический метод	5.0	-
66	436221.18	3279253.81	Аналитический метод	5.0	-
67	436239.19	3279255.99	Аналитический метод	5.0	-
68	436253.58	3279274.79	Аналитический метод	5.0	-
69	436262.33	3279301.28	Аналитический метод	5.0	-
70	436263.74	3279328.58	Аналитический метод	5.0	-
71	436269.33	3279342.72	Аналитический метод	5.0	-
72	436326.90	3279381.78	Аналитический метод	5.0	-

2. Сведения о характерных точках границ объекта					
Обозначение характерных точек границ	Координаты, м		Метод определения координат характерной точки	Средняя квадратическая погрешность положения характерной точки (Mt), м	Описание обозначения точки на местности (при наличии)
	X	Y			
1	2	3	4	5	6
73	436356.50	3279381.82	Аналитический метод	5.0	-
74	436376.70	3279372.44	Аналитический метод	5.0	-
75	436388.98	3279355.83	Аналитический метод	5.0	-
76	436394.23	3279222.16	Аналитический метод	5.0	-
77	436386.37	3279178.08	Аналитический метод	5.0	-
78	436391.52	3279110.89	Аналитический метод	5.0	-
79	436387.95	3279088.48	Аналитический метод	5.0	-
80	436396.48	3279051.76	Аналитический метод	5.0	-
81	436405.67	3278774.84	Аналитический метод	5.0	-
82	436450.90	3278990.19	Аналитический метод	5.0	-
83	436479.80	3278992.93	Аналитический метод	5.0	-
1	436667.02	3279059.82	Аналитический метод	5.0	-
84	436666.45	3279718.69	Аналитический метод	5.0	-
85	436673.11	3279720.39	Аналитический метод	5.0	-
86	436680.72	3279735.20	Аналитический метод	5.0	-
87	436677.74	3279745.69	Аналитический метод	5.0	-
88	436671.09	3279750.86	Аналитический метод	5.0	-
89	436639.98	3279756.82	Аналитический метод	5.0	-
90	436629.97	3279754.00	Аналитический метод	5.0	-
91	436624.33	3279739.35	Аналитический метод	5.0	-
92	436627.84	3279728.70	Аналитический метод	5.0	-
93	436631.84	3279724.23	Аналитический метод	5.0	-
84	436666.45	3279718.69	Аналитический метод	5.0	-
94	436562.11	3279807.30	Аналитический метод	5.0	-
95	436573.15	3279845.99	Аналитический метод	5.0	-

2. Сведения о характерных точках границ объекта					
Обозначение характерных точек границ	Координаты, м		Метод определения координат характерной точки	Средняя квадратическая погрешность положения характерной точки (Mt), м	Описание обозначения точки на местности (при наличии)
	X	Y			
1	2	3	4	5	6
96	436566.48	3279856.28	Аналитический метод	5.0	-
97	436548.16	3279862.06	Аналитический метод	5.0	-
98	436535.71	3279859.81	Аналитический метод	5.0	-
99	436529.44	3279850.25	Аналитический метод	5.0	-
100	436536.68	3279803.31	Аналитический метод	5.0	-
94	436562.11	3279807.30	Аналитический метод	5.0	-
101	436841.76	3279687.28	Аналитический метод	5.0	-
102	436783.34	3279730.31	Аналитический метод	5.0	-
103	436736.54	3279790.46	Аналитический метод	5.0	-
104	436659.78	3279903.44	Аналитический метод	5.0	-
105	436661.61	3279905.13	Аналитический метод	5.0	-
106	436631.07	3279941.36	Аналитический метод	5.0	-
107	436586.62	3279983.72	Аналитический метод	5.0	-
108	436566.13	3279998.52	Аналитический метод	5.0	-
109	436551.85	3280013.40	Аналитический метод	5.0	-
110	436553.28	3280007.36	Аналитический метод	5.0	-
111	436546.72	3279992.75	Аналитический метод	5.0	-
112	436521.76	3279965.16	Аналитический метод	5.0	-
113	436503.83	3279952.30	Аналитический метод	5.0	-
114	436521.13	3279951.68	Аналитический метод	5.0	-
115	436536.64	3279948.56	Аналитический метод	5.0	-
116	436554.34	3279935.29	Аналитический метод	5.0	-
117	436566.98	3279928.76	Аналитический метод	5.0	-
118	436576.55	3279925.41	Аналитический метод	5.0	-
119	436580.06	3279918.95	Аналитический метод	5.0	-

2. Сведения о характерных точках границ объекта					
Обозначение характерных точек границ	Координаты, м		Метод определения координат характерной точки	Средняя квадратическая погрешность положения характерной точки (Mt), м	Описание обозначения точки на местности (при наличии)
	X	Y			
1	2	3	4	5	6
120	436605.27	3279900.04	Аналитический метод	5.0	-
121	436626.44	3279895.60	Аналитический метод	5.0	-
122	436632.89	3279890.88	Аналитический метод	5.0	-
123	436633.22	3279869.78	Аналитический метод	5.0	-
124	436628.08	3279856.71	Аналитический метод	5.0	-
125	436613.06	3279836.88	Аналитический метод	5.0	-
126	436612.21	3279828.62	Аналитический метод	5.0	-
127	436616.66	3279822.49	Аналитический метод	5.0	-
128	436617.62	3279818.28	Аналитический метод	5.0	-
129	436609.60	3279788.58	Аналитический метод	5.0	-
130	436611.54	3279780.57	Аналитический метод	5.0	-
131	436618.15	3279774.84	Аналитический метод	5.0	-
132	436681.07	3279761.42	Аналитический метод	5.0	-
133	436691.02	3279755.96	Аналитический метод	5.0	-
134	436692.39	3279752.57	Аналитический метод	5.0	-
135	436689.98	3279738.18	Аналитический метод	5.0	-
136	436696.82	3279733.92	Аналитический метод	5.0	-
137	436703.65	3279734.79	Аналитический метод	5.0	-
138	436709.61	3279740.26	Аналитический метод	5.0	-
139	436713.55	3279747.43	Аналитический метод	5.0	-
140	436720.71	3279746.93	Аналитический метод	5.0	-
141	436726.34	3279733.59	Аналитический метод	5.0	-
142	436729.08	3279721.45	Аналитический метод	5.0	-
143	436735.09	3279711.55	Аналитический метод	5.0	-
144	436758.83	3279692.74	Аналитический метод	5.0	-

2. Сведения о характерных точках границ объекта					
Обозначение характерных точек границ	Координаты, м		Метод определения координат характерной точки	Средняя квадратическая погрешность положения характерной точки (Mt), м	Описание обозначения точки на местности (при наличии)
	X	Y			
1	2	3	4	5	6
145	436759.86	3279689.30	Аналитический метод	5.0	-
146	436788.29	3279682.84	Аналитический метод	5.0	-
101	436841.76	3279687.28	Аналитический метод	5.0	-
147	436706.24	3279960.12	Аналитический метод	5.0	-
148	436709.92	3279967.71	Аналитический метод	5.0	-
149	436711.16	3280028.93	Аналитический метод	5.0	-
150	436696.04	3280065.11	Аналитический метод	5.0	-
151	436679.65	3280099.95	Аналитический метод	5.0	-
152	436660.28	3280138.70	Аналитический метод	5.0	-
153	436647.88	3280150.06	Аналитический метод	5.0	-
154	436637.03	3280149.44	Аналитический метод	5.0	-
155	436629.10	3280143.21	Аналитический метод	5.0	-
156	436625.26	3280128.27	Аналитический метод	5.0	-
157	436628.64	3280120.80	Аналитический метод	5.0	-
158	436663.52	3280079.23	Аналитический метод	5.0	-
159	436662.29	3280062.37	Аналитический метод	5.0	-
160	436656.41	3280056.64	Аналитический метод	5.0	-
161	436659.62	3280052.46	Аналитический метод	5.0	-
162	436690.27	3280008.58	Аналитический метод	5.0	-
163	436699.72	3279985.67	Аналитический метод	5.0	-
164	436699.08	3279968.15	Аналитический метод	5.0	-
147	436706.24	3279960.12	Аналитический метод	5.0	-
165	435869.41	3279279.00	Аналитический метод	5.0	-
166	435913.31	3279252.33	Аналитический метод	5.0	-
167	435934.64	3279236.63	Аналитический метод	5.0	-

2. Сведения о характерных точках границ объекта					
Обозначение характерных точек границ	Координаты, м		Метод определения координат характерной точки	Средняя квадратическая погрешность положения характерной точки (Mt), м	Описание обозначения точки на местности (при наличии)
	X	Y			
1	2	3	4	5	6
168	435952.32	3279233.36	Аналитический метод	5.0	-
169	435976.81	3279242.02	Аналитический метод	5.0	-
170	436028.04	3279303.36	Аналитический метод	5.0	-
171	436040.93	3279356.12	Аналитический метод	5.0	-
172	436047.36	3279390.08	Аналитический метод	5.0	-
173	436042.27	3279420.42	Аналитический метод	5.0	-
174	436028.53	3279447.87	Аналитический метод	5.0	-
175	436010.77	3279449.85	Аналитический метод	5.0	-
176	435987.69	3279433.59	Аналитический метод	5.0	-
177	435931.29	3279423.35	Аналитический метод	5.0	-
178	435909.51	3279425.60	Аналитический метод	5.0	-
179	435889.69	3279416.84	Аналитический метод	5.0	-
180	435873.73	3279401.58	Аналитический метод	5.0	-
181	435866.72	3279398.77	Аналитический метод	5.0	-
182	435851.63	3279404.08	Аналитический метод	5.0	-
183	435809.98	3279439.50	Аналитический метод	5.0	-
184	435739.57	3279538.94	Аналитический метод	5.0	-
185	435739.73	3279550.25	Аналитический метод	5.0	-
186	435756.08	3279571.80	Аналитический метод	5.0	-
187	435759.37	3279579.12	Аналитический метод	5.0	-
188	435757.99	3279593.66	Аналитический метод	5.0	-
189	435741.27	3279634.22	Аналитический метод	5.0	-
190	435737.82	3279643.99	Аналитический метод	5.0	-
191	435738.93	3279655.14	Аналитический метод	5.0	-
192	435743.28	3279661.24	Аналитический метод	5.0	-

2. Сведения о характерных точках границ объекта					
Обозначение характерных точек границ	Координаты, м		Метод определения координат характерной точки	Средняя квадратическая погрешность положения характерной точки (Mt), м	Описание обозначения точки на местности (при наличии)
	X	Y			
1	2	3	4	5	6
193	435755.86	3279667.56	Аналитический метод	5.0	-
194	435760.53	3279675.20	Аналитический метод	5.0	-
195	435760.85	3279688.79	Аналитический метод	5.0	-
196	435765.15	3279697.23	Аналитический метод	5.0	-
197	435769.98	3279700.57	Аналитический метод	5.0	-
198	435788.04	3279706.89	Аналитический метод	5.0	-
199	435797.83	3279727.91	Аналитический метод	5.0	-
200	435818.84	3279745.72	Аналитический метод	5.0	-
201	435823.90	3279771.79	Аналитический метод	5.0	-
202	435829.91	3279781.57	Аналитический метод	5.0	-
203	435865.21	3279796.65	Аналитический метод	5.0	-
204	435875.71	3279815.42	Аналитический метод	5.0	-
205	435890.11	3279828.94	Аналитический метод	5.0	-
206	435895.00	3279839.94	Аналитический метод	5.0	-
207	435897.10	3279855.01	Аналитический метод	5.0	-
208	435905.09	3279865.38	Аналитический метод	5.0	-
209	435890.37	3279867.08	Аналитический метод	5.0	-
210	435780.88	3279898.21	Аналитический метод	5.0	-
211	435749.23	3279858.13	Аналитический метод	5.0	-
212	435709.37	3279819.15	Аналитический метод	5.0	-
213	435648.17	3279769.32	Аналитический метод	5.0	-
214	435618.18	3279725.19	Аналитический метод	5.0	-
215	435592.22	3279697.15	Аналитический метод	5.0	-
216	435553.82	3279664.63	Аналитический метод	5.0	-
217	435546.46	3279622.08	Аналитический метод	5.0	-

2. Сведения о характерных точках границ объекта					
Обозначение характерных точек границ	Координаты, м		Метод определения координат характерной точки	Средняя квадратическая погрешность положения характерной точки (Mt), м	Описание обозначения точки на местности (при наличии)
	X	Y			
1	2	3	4	5	6
218	435546.96	3279596.01	Аналитический метод	5.0	-
219	435549.58	3279583.54	Аналитический метод	5.0	-
220	435559.43	3279574.93	Аналитический метод	5.0	-
221	435586.62	3279569.82	Аналитический метод	5.0	-
222	435594.48	3279565.58	Аналитический метод	5.0	-
223	435596.35	3279553.85	Аналитический метод	5.0	-
224	435593.09	3279499.65	Аналитический метод	5.0	-
225	435596.82	3279473.40	Аналитический метод	5.0	-
226	435601.02	3279454.05	Аналитический метод	5.0	-
227	435633.70	3279452.86	Аналитический метод	5.0	-
228	435639.97	3279450.87	Аналитический метод	5.0	-
229	435640.92	3279445.64	Аналитический метод	5.0	-
230	435629.50	3279437.47	Аналитический метод	5.0	-
231	435572.23	3279423.11	Аналитический метод	5.0	-
232	435565.81	3279412.96	Аналитический метод	5.0	-
233	435567.08	3279401.06	Аналитический метод	5.0	-
234	435575.25	3279390.91	Аналитический метод	5.0	-
235	435580.98	3279387.95	Аналитический метод	5.0	-
236	435612.64	3279384.75	Аналитический метод	5.0	-
237	435652.24	3279390.22	Аналитический метод	5.0	-
238	435662.55	3279389.91	Аналитический метод	5.0	-
239	435668.02	3279387.64	Аналитический метод	5.0	-
240	435668.02	3279377.94	Аналитический метод	5.0	-
241	435663.89	3279369.28	Аналитический метод	5.0	-
242	435647.70	3279359.28	Аналитический метод	5.0	-

2. Сведения о характерных точках границ объекта					
Обозначение характерных точек границ	Координаты, м		Метод определения координат характерной точки	Средняя квадратическая погрешность положения характерной точки (Mt), м	Описание обозначения точки на местности (при наличии)
	X	Y			
1	2	3	4	5	6
243	435629.96	3279356.08	Аналитический метод	5.0	-
244	435615.52	3279359.59	Аналитический метод	5.0	-
245	435604.90	3279361.85	Аналитический метод	5.0	-
246	435596.45	3279357.32	Аналитический метод	5.0	-
247	435593.87	3279348.96	Аналитический метод	5.0	-
248	435597.17	3279343.50	Аналитический метод	5.0	-
249	435626.15	3279328.96	Аналитический метод	5.0	-
250	435633.88	3279319.05	Аналитический метод	5.0	-
251	435637.08	3279306.78	Аналитический метод	5.0	-
252	435632.54	3279295.13	Аналитический метод	5.0	-
253	435623.26	3279292.86	Аналитический метод	5.0	-
254	435591.29	3279295.85	Аналитический метод	5.0	-
255	435572.31	3279293.89	Аналитический метод	5.0	-
256	435562.31	3279290.28	Аналитический метод	5.0	-
257	435554.57	3279268.73	Аналитический метод	5.0	-
258	435559.42	3279239.75	Аналитический метод	5.0	-
259	435578.09	3279227.78	Аналитический метод	5.0	-
260	435618.49	3279230.90	Аналитический метод	5.0	-
261	435637.94	3279237.69	Аналитический метод	5.0	-
262	435674.21	3279261.06	Аналитический метод	5.0	-
263	435701.26	3279279.48	Аналитический метод	5.0	-
264	435708.05	3279279.48	Аналитический метод	5.0	-
265	435709.09	3279271.19	Аналитический метод	5.0	-
266	435703.79	3279261.41	Аналитический метод	5.0	-
267	435688.60	3279244.14	Аналитический метод	5.0	-

2. Сведения о характерных точках границ объекта					
Обозначение характерных точек границ	Координаты, м		Метод определения координат характерной точки	Средняя квадратическая погрешность положения характерной точки (Mt), м	Описание обозначения точки на местности (при наличии)
	X	Y			
1	2	3	4	5	6
268	435637.14	3279209.26	Аналитический метод	5.0	-
269	435636.79	3279197.40	Аналитический метод	5.0	-
270	435647.96	3279196.36	Аналитический метод	5.0	-
271	435693.01	3279204.43	Аналитический метод	5.0	-
272	435723.99	3279214.10	Аналитический метод	5.0	-
273	435739.96	3279228.82	Аналитический метод	5.0	-
274	435776.70	3279282.74	Аналитический метод	5.0	-
275	435787.29	3279286.13	Аналитический метод	5.0	-
276	435802.66	3279341.22	Аналитический метод	5.0	-
277	435812.88	3279360.06	Аналитический метод	5.0	-
278	435828.24	3279368.63	Аналитический метод	5.0	-
279	435835.08	3279364.36	Аналитический метод	5.0	-
280	435835.99	3279324.98	Аналитический метод	5.0	-
281	435859.95	3279295.90	Аналитический метод	5.0	-
282	435858.67	3279282.43	Аналитический метод	5.0	-
165	435869.41	3279279.00	Аналитический метод	5.0	-
283	436360.16	3279918.68	Аналитический метод	5.0	-
284	436375.76	3279915.21	Аналитический метод	5.0	-
285	436384.52	3279910.53	Аналитический метод	5.0	-
286	436396.56	3279892.96	Аналитический метод	5.0	-
287	436408.78	3279883.23	Аналитический метод	5.0	-
288	436419.13	3279881.00	Аналитический метод	5.0	-
289	436428.85	3279883.77	Аналитический метод	5.0	-
290	436445.35	3279903.57	Аналитический метод	5.0	-
291	436455.07	3279931.40	Аналитический метод	5.0	-

2. Сведения о характерных точках границ объекта					
Обозначение характерных точек границ	Координаты, м		Метод определения координат характерной точки	Средняя квадратическая погрешность положения характерной точки (Mt), м	Описание обозначения точки на местности (при наличии)
	X	Y			
1	2	3	4	5	6
292	436461.50	3279940.32	Аналитический метод	5.0	-
293	436495.89	3279949.74	Аналитический метод	5.0	-
294	436497.28	3279960.93	Аналитический метод	5.0	-
295	436494.89	3279968.83	Аналитический метод	5.0	-
296	436490.80	3279974.63	Аналитический метод	5.0	-
297	436485.34	3279977.70	Аналитический метод	5.0	-
298	436461.50	3279984.50	Аналитический метод	5.0	-
299	436447.20	3279989.94	Аналитический метод	5.0	-
300	436448.20	3280002.57	Аналитический метод	5.0	-
301	436444.09	3280018.26	Аналитический метод	5.0	-
302	436477.66	3280061.02	Аналитический метод	5.0	-
303	436463.81	3280075.07	Аналитический метод	5.0	-
304	436469.57	3280094.30	Аналитический метод	5.0	-
305	436461.94	3280118.19	Аналитический метод	5.0	-
306	436461.44	3280128.42	Аналитический метод	5.0	-
307	436463.53	3280137.05	Аналитический метод	5.0	-
308	436478.96	3280159.36	Аналитический метод	5.0	-
309	436484.50	3280170.34	Аналитический метод	5.0	-
310	436493.13	3280194.74	Аналитический метод	5.0	-
311	436536.31	3280239.02	Аналитический метод	5.0	-
312	436554.43	3280256.04	Аналитический метод	5.0	-
313	436569.29	3280258.34	Аналитический метод	5.0	-
314	436594.69	3280250.22	Аналитический метод	5.0	-
315	436608.96	3280252.82	Аналитический метод	5.0	-
316	436636.34	3280282.49	Аналитический метод	5.0	-

2. Сведения о характерных точках границ объекта					
Обозначение характерных точек границ	Координаты, м		Метод определения координат характерной точки	Средняя квадратическая погрешность положения характерной точки (Mt), м	Описание обозначения точки на местности (при наличии)
	X	Y			
1	2	3	4	5	6
317	436634.81	3280288.10	Аналитический метод	5.0	-
318	436618.22	3280291.70	Аналитический метод	5.0	-
319	436592.25	3280304.32	Аналитический метод	5.0	-
320	436584.33	3280296.73	Аналитический метод	5.0	-
321	436568.52	3280266.00	Аналитический метод	5.0	-
322	436554.83	3280262.38	Аналитический метод	5.0	-
323	436533.20	3280266.70	Аналитический метод	5.0	-
324	436525.28	3280256.58	Аналитический метод	5.0	-
325	436517.71	3280258.74	Аналитический метод	5.0	-
326	436520.56	3280279.33	Аналитический метод	5.0	-
327	436499.31	3280272.81	Аналитический метод	5.0	-
328	436498.57	3280283.29	Аналитический метод	5.0	-
329	436503.49	3280295.28	Аналитический метод	5.0	-
330	436499.91	3280303.93	Аналитический метод	5.0	-
331	436505.49	3280314.19	Аналитический метод	5.0	-
332	436524.53	3280334.86	Аналитический метод	5.0	-
333	436523.64	3280346.02	Аналитический метод	5.0	-
334	436515.98	3280347.66	Аналитический метод	5.0	-
335	436506.23	3280342.30	Аналитический метод	5.0	-
336	436501.55	3280342.75	Аналитический метод	5.0	-
337	436495.30	3280352.79	Аналитический метод	5.0	-
338	436491.58	3280367.88	Аналитический метод	5.0	-
339	436506.75	3280394.15	Аналитический метод	5.0	-
340	436519.69	3280422.55	Аналитический метод	5.0	-
341	436529.41	3280425.42	Аналитический метод	5.0	-

2. Сведения о характерных точках границ объекта					
Обозначение характерных точек границ	Координаты, м		Метод определения координат характерной точки	Средняя квадратическая погрешность положения характерной точки (Mt), м	Описание обозначения точки на местности (при наличии)
	X	Y			
1	2	3	4	5	6
342	436543.36	3280425.96	Аналитический метод	5.0	-
343	436547.80	3280430.93	Аналитический метод	5.0	-
344	436548.60	3280443.99	Аналитический метод	5.0	-
345	436550.82	3280468.15	Аналитический метод	5.0	-
346	436565.56	3280506.43	Аналитический метод	5.0	-
347	436563.34	3280533.34	Аналитический метод	5.0	-
348	436568.05	3280550.04	Аналитический метод	5.0	-
349	436575.51	3280559.19	Аналитический метод	5.0	-
350	436576.67	3280573.32	Аналитический метод	5.0	-
351	436573.82	3280581.66	Аналитический метод	5.0	-
352	436562.61	3280588.62	Аналитический метод	5.0	-
353	436547.28	3280598.72	Аналитический метод	5.0	-
354	436512.46	3280596.46	Аналитический метод	5.0	-
355	436521.27	3280554.01	Аналитический метод	5.0	-
356	436517.30	3280514.92	Аналитический метод	5.0	-
357	436516.01	3280476.50	Аналитический метод	5.0	-
358	436494.61	3280405.05	Аналитический метод	5.0	-
359	436479.87	3280369.32	Аналитический метод	5.0	-
360	436487.32	3280336.31	Аналитический метод	5.0	-
361	436492.74	3280306.66	Аналитический метод	5.0	-
362	436488.74	3280287.79	Аналитический метод	5.0	-
363	436478.01	3280269.59	Аналитический метод	5.0	-
364	436465.24	3280266.88	Аналитический метод	5.0	-
365	436449.09	3280276.30	Аналитический метод	5.0	-
366	436442.30	3280317.40	Аналитический метод	5.0	-

2. Сведения о характерных точках границ объекта					
Обозначение характерных точек границ	Координаты, м		Метод определения координат характерной точки	Средняя квадратическая погрешность положения характерной точки (Mt), м	Описание обозначения точки на местности (при наличии)
	X	Y			
1	2	3	4	5	6
367	436436.19	3280359.18	Аналитический метод	5.0	-
368	436427.39	3280398.26	Аналитический метод	5.0	-
369	436415.24	3280425.20	Аналитический метод	5.0	-
370	436391.00	3280454.16	Аналитический метод	5.0	-
371	436382.18	3280503.35	Аналитический метод	5.0	-
372	436380.76	3280551.19	Аналитический метод	5.0	-
373	436390.11	3280588.26	Аналитический метод	5.0	-
374	436397.50	3280597.70	Аналитический метод	5.0	-
375	436355.74	3280599.99	Аналитический метод	5.0	-
376	436355.23	3280567.65	Аналитический метод	5.0	-
377	436353.24	3280531.97	Аналитический метод	5.0	-
378	436345.32	3280498.84	Аналитический метод	5.0	-
379	436332.11	3280470.95	Аналитический метод	5.0	-
380	436321.10	3280462.67	Аналитический метод	5.0	-
381	436313.06	3280465.40	Аналитический метод	5.0	-
382	436303.25	3280494.58	Аналитический метод	5.0	-
383	436304.22	3280522.15	Аналитический метод	5.0	-
384	436300.76	3280530.19	Аналитический метод	5.0	-
385	436289.18	3280520.47	Аналитический метод	5.0	-
386	436254.55	3280496.71	Аналитический метод	5.0	-
387	436224.86	3280497.93	Аналитический метод	5.0	-
388	436193.18	3280505.22	Аналитический метод	5.0	-
389	436182.51	3280520.31	Аналитический метод	5.0	-
390	436169.05	3280521.43	Аналитический метод	5.0	-
391	436156.19	3280530.32	Аналитический метод	5.0	-

2. Сведения о характерных точках границ объекта					
Обозначение характерных точек границ	Координаты, м		Метод определения координат характерной точки	Средняя квадратическая погрешность положения характерной точки (Mt), м	Описание обозначения точки на местности (при наличии)
	X	Y			
1	2	3	4	5	6
392	436159.04	3280540.99	Аналитический метод	5.0	-
393	436164.58	3280546.98	Аналитический метод	5.0	-
394	436173.49	3280540.94	Аналитический метод	5.0	-
395	436192.52	3280531.37	Аналитический метод	5.0	-
396	436230.69	3280526.10	Аналитический метод	5.0	-
397	436265.04	3280527.82	Аналитический метод	5.0	-
398	436286.40	3280538.60	Аналитический метод	5.0	-
399	436302.98	3280558.90	Аналитический метод	5.0	-
400	436310.94	3280592.45	Аналитический метод	5.0	-
401	436312.08	3280613.42	Аналитический метод	5.0	-
402	436316.70	3280632.85	Аналитический метод	5.0	-
403	436318.08	3280645.23	Аналитический метод	5.0	-
404	436323.75	3280651.78	Аналитический метод	5.0	-
405	436329.25	3280651.12	Аналитический метод	5.0	-
406	436333.46	3280648.40	Аналитический метод	5.0	-
407	436344.81	3280668.12	Аналитический метод	5.0	-
408	436438.49	3280753.27	Аналитический метод	5.0	-
409	436432.81	3280758.61	Аналитический метод	5.0	-
410	436432.61	3280763.34	Аналитический метод	5.0	-
411	436439.38	3280769.12	Аналитический метод	5.0	-
412	436460.55	3280795.61	Аналитический метод	5.0	-
413	436470.86	3280795.12	Аналитический метод	5.0	-
414	436476.27	3280806.80	Аналитический метод	5.0	-
415	436471.21	3280812.46	Аналитический метод	5.0	-
416	436476.04	3280834.06	Аналитический метод	5.0	-

2. Сведения о характерных точках границ объекта					
Обозначение характерных точек границ	Координаты, м		Метод определения координат характерной точки	Средняя квадратическая погрешность положения характерной точки (Mt), м	Описание обозначения точки на местности (при наличии)
	X	Y			
1	2	3	4	5	6
417	436469.02	3280865.40	Аналитический метод	5.0	-
418	436438.56	3280889.36	Аналитический метод	5.0	-
419	436423.96	3280887.03	Аналитический метод	5.0	-
420	436391.06	3280860.75	Аналитический метод	5.0	-
421	436375.50	3280754.33	Аналитический метод	5.0	-
422	436362.54	3280739.68	Аналитический метод	5.0	-
423	436307.45	3280695.73	Аналитический метод	5.0	-
424	436287.05	3280684.33	Аналитический метод	5.0	-
425	436271.92	3280703.84	Аналитический метод	5.0	-
426	436236.63	3280732.77	Аналитический метод	5.0	-
427	436223.66	3280735.66	Аналитический метод	5.0	-
428	436206.37	3280727.00	Аналитический метод	5.0	-
429	436198.45	3280710.39	Аналитический метод	5.0	-
430	436186.92	3280701.00	Аналитический метод	5.0	-
431	436147.30	3280703.20	Аналитический метод	5.0	-
432	436107.68	3280658.42	Аналитический метод	5.0	-
433	436055.82	3280603.54	Аналитический метод	5.0	-
434	436026.28	3280556.59	Аналитический метод	5.0	-
435	436007.44	3280546.82	Аналитический метод	5.0	-
436	436018.79	3280529.55	Аналитический метод	5.0	-
437	436025.38	3280521.81	Аналитический метод	5.0	-
438	436029.00	3280495.20	Аналитический метод	5.0	-
439	436034.82	3280475.61	Аналитический метод	5.0	-
440	436047.05	3280446.62	Аналитический метод	5.0	-
441	436037.86	3280411.22	Аналитический метод	5.0	-

2. Сведения о характерных точках границ объекта					
Обозначение характерных точек границ	Координаты, м		Метод определения координат характерной точки	Средняя квадратическая погрешность положения характерной точки (Mt), м	Описание обозначения точки на местности (при наличии)
	X	Y			
1	2	3	4	5	6
442	436008.26	3280374.52	Аналитический метод	5.0	-
443	436005.20	3280360.11	Аналитический метод	5.0	-
444	436009.00	3280337.83	Аналитический метод	5.0	-
445	436024.90	3280313.37	Аналитический метод	5.0	-
446	436034.19	3280287.44	Аналитический метод	5.0	-
447	436037.86	3280258.34	Аналитический метод	5.0	-
448	436042.51	3280240.72	Аналитический метод	5.0	-
449	436050.50	3280236.76	Аналитический метод	5.0	-
450	436058.31	3280239.91	Аналитический метод	5.0	-
451	436087.79	3280242.18	Аналитический метод	5.0	-
452	436104.04	3280239.91	Аналитический метод	5.0	-
453	436118.53	3280231.22	Аналитический метод	5.0	-
454	436169.81	3280143.32	Аналитический метод	5.0	-
455	436194.26	3280096.96	Аналитический метод	5.0	-
456	436194.50	3280087.86	Аналитический метод	5.0	-
457	436189.83	3280081.69	Аналитический метод	5.0	-
458	436182.62	3280079.47	Аналитический метод	5.0	-
459	436162.12	3280086.95	Аналитический метод	5.0	-
460	436151.30	3280091.19	Аналитический метод	5.0	-
461	436190.81	3280020.12	Аналитический метод	5.0	-
462	436211.28	3280031.62	Аналитический метод	5.0	-
463	436231.83	3280032.52	Аналитический метод	5.0	-
464	436253.08	3280030.03	Аналитический метод	5.0	-
465	436266.96	3280019.99	Аналитический метод	5.0	-
466	436272.65	3279941.44	Аналитический метод	5.0	-

2. Сведения о характерных точках границ объекта					
Обозначение характерных точек границ	Координаты, м		Метод определения координат характерной точки	Средняя квадратическая погрешность положения характерной точки (Mt), м	Описание обозначения точки на местности (при наличии)
	X	Y			
1	2	3	4	5	6
467	436277.76	3279934.52	Аналитический метод	5.0	-
468	436277.29	3279926.04	Аналитический метод	5.0	-
469	436279.11	3279922.80	Аналитический метод	5.0	-
470	436289.52	3279914.54	Аналитический метод	5.0	-
471	436302.78	3279912.18	Аналитический метод	5.0	-
472	436322.24	3279913.27	Аналитический метод	5.0	-
283	436360.16	3279918.68	Аналитический метод	5.0	-
3. Сведения о характерных точках части (частей) границы объекта					
Обозначение характерных точек части границы	Координаты, м		Метод определения координат характерной точки	Средняя квадратическая погрешность положения характерной точки (Mt), м	Описание обозначения точки на местности (при наличии)
	X	Y			
1	2	3	4	5	6
-	-	-	-	-	-

**Текстовое описание местоположения границ населенных пунктов,
территориальных зон**

Прохождение границы		Описание прохождения границы
от точки	до точки	
1	2	3
1	2	-
2	3	-
3	4	-
4	5	-
5	6	-
6	7	-
7	8	-
8	9	-
9	10	-
10	11	-
11	12	-
12	13	-
13	14	-
14	15	-
15	16	-
16	17	-
17	18	-
18	19	-
19	20	-
20	21	-
21	22	-
22	23	-
23	24	-
24	25	-
25	26	-
26	27	-
27	28	-
28	29	-
29	30	-
30	31	-
31	32	-
32	33	-
33	34	-
34	35	-
35	36	-
36	37	-
37	38	-

**Текстовое описание местоположения границ населенных пунктов,
территориальных зон**

Прохождение границы		Описание прохождения границы
от точки	до точки	
1	2	3
38	39	-
39	40	-
40	41	-
41	42	-
42	43	-
43	44	-
44	45	-
45	46	-
46	47	-
47	48	-
48	49	-
49	50	-
50	51	-
51	52	-
52	53	-
53	54	-
54	55	-
55	56	-
56	57	-
57	58	-
58	59	-
59	60	-
60	61	-
61	62	-
62	63	-
63	64	-
64	65	-
65	66	-
66	67	-
67	68	-
68	69	-
69	70	-
70	71	-
71	72	-
72	73	-
73	74	-
74	75	-

**Текстовое описание местоположения границ населенных пунктов,
территориальных зон**

Прохождение границы		Описание прохождения границы
от точки	до точки	
1	2	3
75	76	-
76	77	-
77	78	-
78	79	-
79	80	-
80	81	-
81	82	-
82	83	-
83	1	-
84	85	-
85	86	-
86	87	-
87	88	-
88	89	-
89	90	-
90	91	-
91	92	-
92	93	-
93	84	-
94	95	-
95	96	-
96	97	-
97	98	-
98	99	-
99	100	-
100	94	-
101	102	-
102	103	-
103	104	-
104	105	-
105	106	-
106	107	-
107	108	-
108	109	-
109	110	-
110	111	-
111	112	-

**Текстовое описание местоположения границ населенных пунктов,
территориальных зон**

Прохождение границы		Описание прохождения границы
от точки	до точки	
1	2	3
112	113	-
113	114	-
114	115	-
115	116	-
116	117	-
117	118	-
118	119	-
119	120	-
120	121	-
121	122	-
122	123	-
123	124	-
124	125	-
125	126	-
126	127	-
127	128	-
128	129	-
129	130	-
130	131	-
131	132	-
132	133	-
133	134	-
134	135	-
135	136	-
136	137	-
137	138	-
138	139	-
139	140	-
140	141	-
141	142	-
142	143	-
143	144	-
144	145	-
145	146	-
146	101	-
147	148	-
148	149	-

**Текстовое описание местоположения границ населенных пунктов,
территориальных зон**

Прохождение границы		Описание прохождения границы
от точки	до точки	
1	2	3
149	150	-
150	151	-
151	152	-
152	153	-
153	154	-
154	155	-
155	156	-
156	157	-
157	158	-
158	159	-
159	160	-
160	161	-
161	162	-
162	163	-
163	164	-
164	147	-
165	166	-
166	167	-
167	168	-
168	169	-
169	170	-
170	171	-
171	172	-
172	173	-
173	174	-
174	175	-
175	176	-
176	177	-
177	178	-
178	179	-
179	180	-
180	181	-
181	182	-
182	183	-
183	184	-
184	185	-
185	186	-

**Текстовое описание местоположения границ населенных пунктов,
территориальных зон**

Прохождение границы		Описание прохождения границы
от точки	до точки	
1	2	3
186	187	-
187	188	-
188	189	-
189	190	-
190	191	-
191	192	-
192	193	-
193	194	-
194	195	-
195	196	-
196	197	-
197	198	-
198	199	-
199	200	-
200	201	-
201	202	-
202	203	-
203	204	-
204	205	-
205	206	-
206	207	-
207	208	-
208	209	-
209	210	-
210	211	-
211	212	-
212	213	-
213	214	-
214	215	-
215	216	-
216	217	-
217	218	-
218	219	-
219	220	-
220	221	-
221	222	-
222	223	-

**Текстовое описание местоположения границ населенных пунктов,
территориальных зон**

Прохождение границы		Описание прохождения границы
от точки	до точки	
1	2	3
223	224	-
224	225	-
225	226	-
226	227	-
227	228	-
228	229	-
229	230	-
230	231	-
231	232	-
232	233	-
233	234	-
234	235	-
235	236	-
236	237	-
237	238	-
238	239	-
239	240	-
240	241	-
241	242	-
242	243	-
243	244	-
244	245	-
245	246	-
246	247	-
247	248	-
248	249	-
249	250	-
250	251	-
251	252	-
252	253	-
253	254	-
254	255	-
255	256	-
256	257	-
257	258	-
258	259	-
259	260	-

**Текстовое описание местоположения границ населенных пунктов,
территориальных зон**

Прохождение границы		Описание прохождения границы
от точки	до точки	
1	2	3
260	261	-
261	262	-
262	263	-
263	264	-
264	265	-
265	266	-
266	267	-
267	268	-
268	269	-
269	270	-
270	271	-
271	272	-
272	273	-
273	274	-
274	275	-
275	276	-
276	277	-
277	278	-
278	279	-
279	280	-
280	281	-
281	282	-
282	165	-
283	284	-
284	285	-
285	286	-
286	287	-
287	288	-
288	289	-
289	290	-
290	291	-
291	292	-
292	293	-
293	294	-
294	295	-
295	296	-
296	297	-

**Текстовое описание местоположения границ населенных пунктов,
территориальных зон**

Прохождение границы		Описание прохождения границы
от точки	до точки	
1	2	3
297	298	-
298	299	-
299	300	-
300	301	-
301	302	-
302	303	-
303	304	-
304	305	-
305	306	-
306	307	-
307	308	-
308	309	-
309	310	-
310	311	-
311	312	-
312	313	-
313	314	-
314	315	-
315	316	-
316	317	-
317	318	-
318	319	-
319	320	-
320	321	-
321	322	-
322	323	-
323	324	-
324	325	-
325	326	-
326	327	-
327	328	-
328	329	-
329	330	-
330	331	-
331	332	-
332	333	-
333	334	-

**Текстовое описание местоположения границ населенных пунктов,
территориальных зон**

Прохождение границы		Описание прохождения границы
от точки	до точки	
1	2	3
334	335	-
335	336	-
336	337	-
337	338	-
338	339	-
339	340	-
340	341	-
341	342	-
342	343	-
343	344	-
344	345	-
345	346	-
346	347	-
347	348	-
348	349	-
349	350	-
350	351	-
351	352	-
352	353	-
353	354	-
354	355	-
355	356	-
356	357	-
357	358	-
358	359	-
359	360	-
360	361	-
361	362	-
362	363	-
363	364	-
364	365	-
365	366	-
366	367	-
367	368	-
368	369	-
369	370	-
370	371	-

**Текстовое описание местоположения границ населенных пунктов,
территориальных зон**

Прохождение границы		Описание прохождения границы
от точки	до точки	
1	2	3
371	372	-
372	373	-
373	374	-
374	375	-
375	376	-
376	377	-
377	378	-
378	379	-
379	380	-
380	381	-
381	382	-
382	383	-
383	384	-
384	385	-
385	386	-
386	387	-
387	388	-
388	389	-
389	390	-
390	391	-
391	392	-
392	393	-
393	394	-
394	395	-
395	396	-
396	397	-
397	398	-
398	399	-
399	400	-
400	401	-
401	402	-
402	403	-
403	404	-
404	405	-
405	406	-
406	407	-
407	408	-

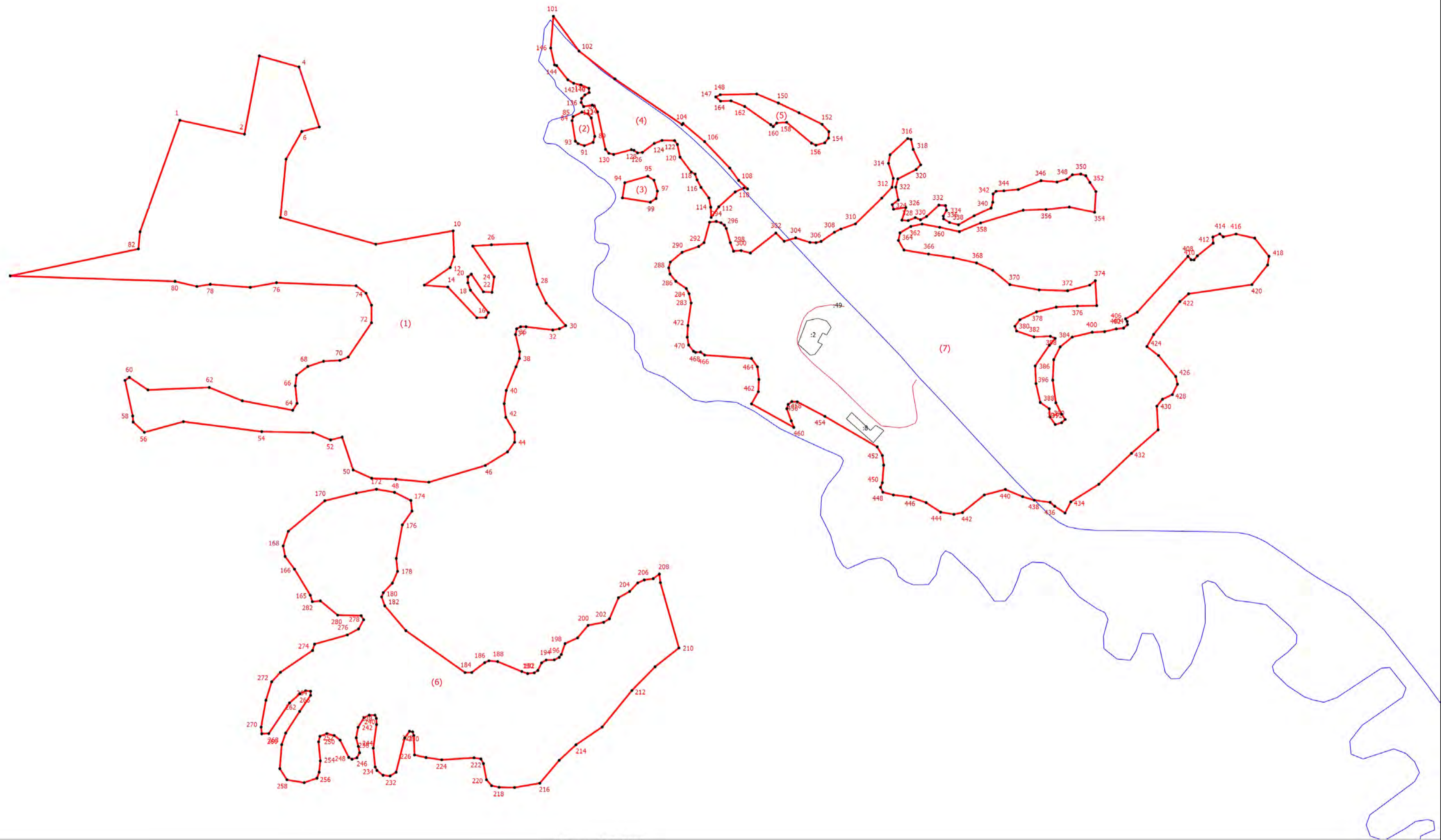
**Текстовое описание местоположения границ населенных пунктов,
территориальных зон**

Прохождение границы		Описание прохождения границы
от точки	до точки	
1	2	3
408	409	-
409	410	-
410	411	-
411	412	-
412	413	-
413	414	-
414	415	-
415	416	-
416	417	-
417	418	-
418	419	-
419	420	-
420	421	-
421	422	-
422	423	-
423	424	-
424	425	-
425	426	-
426	427	-
427	428	-
428	429	-
429	430	-
430	431	-
431	432	-
432	433	-
433	434	-
434	435	-
435	436	-
436	437	-
437	438	-
438	439	-
439	440	-
440	441	-
441	442	-
442	443	-
443	444	-
444	445	-

**Текстовое описание местоположения границ населенных пунктов,
территориальных зон**

Прохождение границы		Описание прохождения границы
от точки	до точки	
1	2	3
445	446	-
446	447	-
447	448	-
448	449	-
449	450	-
450	451	-
451	452	-
452	453	-
453	454	-
454	455	-
455	456	-
456	457	-
457	458	-
458	459	-
459	460	-
460	461	-
461	462	-
462	463	-
463	464	-
464	465	-
465	466	-
466	467	-
467	468	-
468	469	-
469	470	-
470	471	-
471	472	-
472	283	-

Раздел 4
План границ объекта



Масштаб 1:5000

Условные обозначения

- - Граница земельного участка, учтенная в едином государственном реестре недвижимости
- - Граница деревни Анхимово Тихвинского муниципального района Ленинградской области
- - Характерная точка границы, сведения о которой позволяют однозначно определить ее положение на местности
- 1 - Обозначение новой характерной точки
- - Граница кадастрового квартала
- 47:13:0611001 - Номер кадастрового квартала

Подпись _____

Дата "___" _____ г.

Место для оттиска печати (при наличии) лица, составившего описание местоположения границ объекта

ОПИСАНИЕ МЕСТОПОЛОЖЕНИЯ ГРАНИЦ

деревня Большая Палуя Тихвинского муниципального района Ленинградской области

(наименование объекта, местоположение границ которого описано (далее - объект))

Раздел 1

Сведения об объекте

№ п/п	Характеристики объекта	Описание характеристик
1	2	3
1.	Местоположение объекта	Ленинградская область, район Тихвинский, деревня Большая Палуя
2.	Площадь объекта +/- величина погрешности определения площади (P +/- Дельта P)	164767 +/- 7104 м ²
3.	Иные характеристики объекта	-

Раздел 2

Сведения о местоположении границ объекта

1. Система координат МСК-47, зона 3

2. Сведения о характерных точках границ объекта

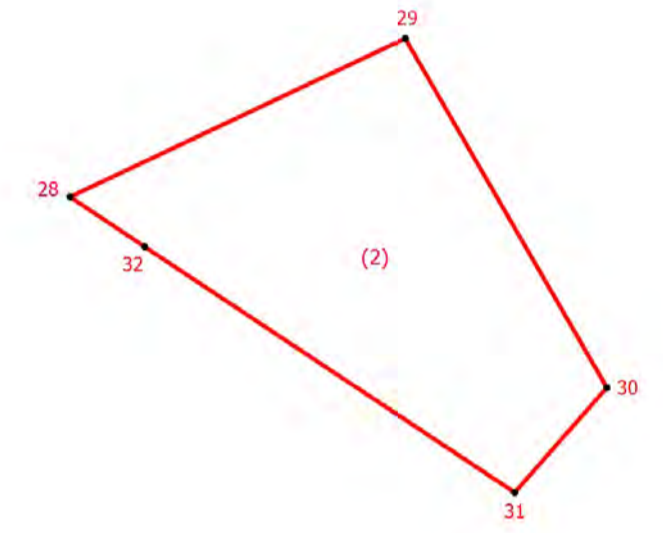
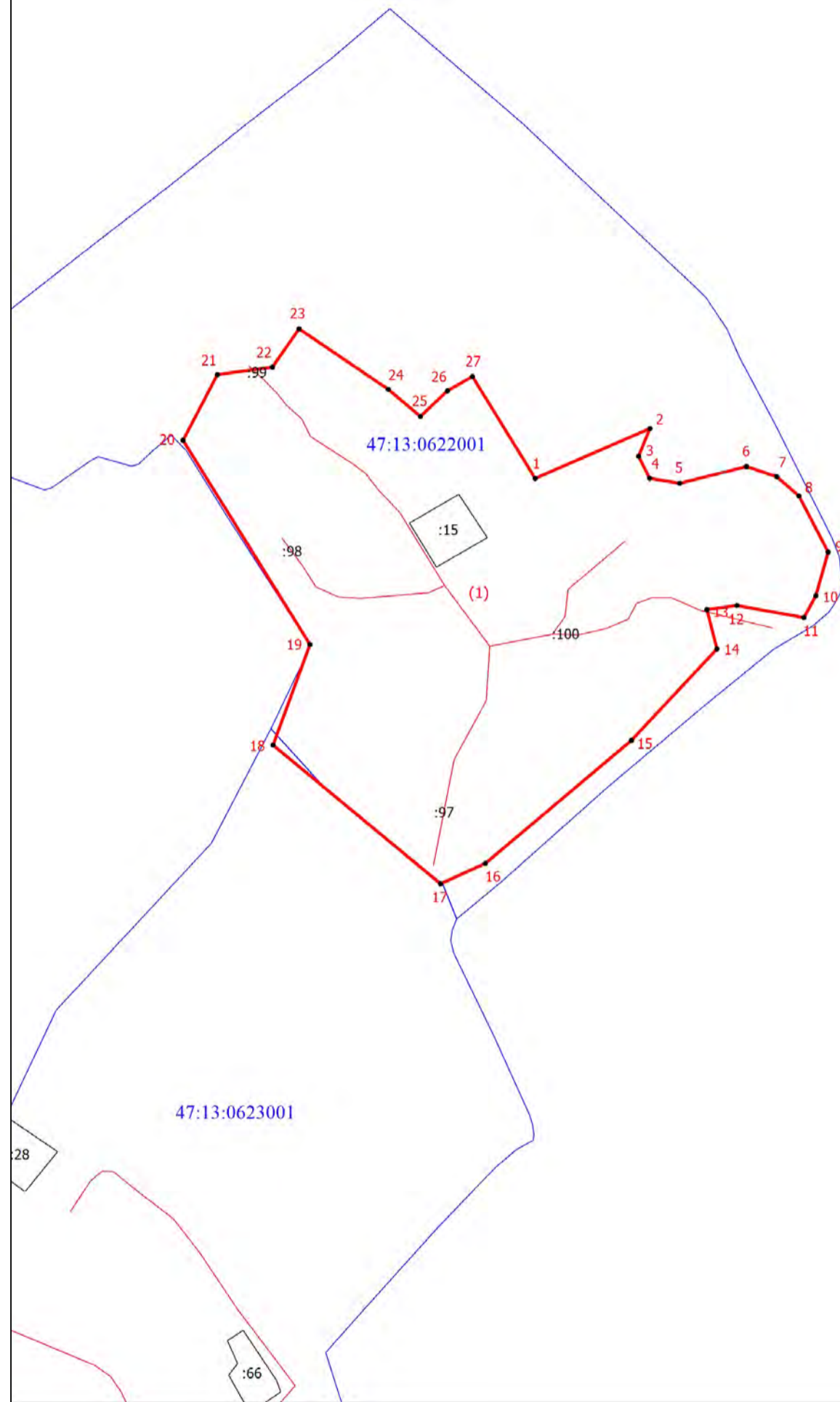
Обозначение характерных точек границ	Координаты, м		Метод определения координат характерной точки	Средняя квадратическая погрешность положения характерной точки (Mt), м	Описание обозначения точки на местности (при наличии)
	X	Y			
1	2	3	4	5	6
1	428814.08	3270157.03	Аналитический метод	5.0	-
2	428854.84	3270250.87	Аналитический метод	5.0	-
3	428832.16	3270241.54	Аналитический метод	5.0	-
4	428814.16	3270250.63	Аналитический метод	5.0	-
5	428810.11	3270275.20	Аналитический метод	5.0	-
6	428823.75	3270329.80	Аналитический метод	5.0	-
7	428815.40	3270354.62	Аналитический метод	5.0	-
8	428799.72	3270372.68	Аналитический метод	5.0	-
9	428753.84	3270396.58	Аналитический метод	5.0	-
10	428718.16	3270386.50	Аналитический метод	5.0	-
11	428700.36	3270376.76	Аналитический метод	5.0	-
12	428710.20	3270321.98	Аналитический метод	5.0	-
13	428706.85	3270297.45	Аналитический метод	5.0	-
14	428674.73	3270305.66	Аналитический метод	5.0	-
15	428600.00	3270235.72	Аналитический метод	5.0	-
16	428499.46	3270116.24	Аналитический метод	5.0	-
17	428482.85	3270079.63	Аналитический метод	5.0	-
18	428596.18	3269942.72	Аналитический метод	5.0	-
19	428678.34	3269972.93	Аналитический метод	5.0	-
20	428845.15	3269869.12	Аналитический метод	5.0	-
21	428898.87	3269897.19	Аналитический метод	5.0	-
22	428904.97	3269942.16	Аналитический метод	5.0	-

2. Сведения о характерных точках границ объекта					
Обозначение характерных точек границ	Координаты, м		Метод определения координат характерной точки	Средняя квадратическая погрешность положения характерной точки (Mt), м	Описание обозначения точки на местности (при наличии)
	X	Y			
1	2	3	4	5	6
23	428936.26	3269964.00	Аналитический метод	5.0	-
24	428886.78	3270036.96	Аналитический метод	5.0	-
25	428864.71	3270063.20	Аналитический метод	5.0	-
26	428885.65	3270085.34	Аналитический метод	5.0	-
27	428897.29	3270105.74	Аналитический метод	5.0	-
1	428814.08	3270157.03	Аналитический метод	5.0	-
28	428910.44	3271874.28	Аналитический метод	5.0	-
29	429004.51	3272073.46	Аналитический метод	5.0	-
30	428797.20	3272193.23	Аналитический метод	5.0	-
31	428734.95	3272138.46	Аналитический метод	5.0	-
32	428880.87	3271918.63	Аналитический метод	5.0	-
28	428910.44	3271874.28	Аналитический метод	5.0	-
3. Сведения о характерных точках части (частей) границы объекта					
Обозначение характерных точек части границы	Координаты, м		Метод определения координат характерной точки	Средняя квадратическая погрешность положения характерной точки (Mt), м	Описание обозначения точки на местности (при наличии)
	X	Y			
1	2	3	4	5	6
-	-	-	-	-	-

**Текстовое описание местоположения границ населенных пунктов,
территориальных зон**

Прохождение границы		Описание прохождения границы
от точки	до точки	
1	2	3
1	2	-
2	3	-
3	4	-
4	5	-
5	6	-
6	7	-
7	8	-
8	9	-
9	10	-
10	11	-
11	12	-
12	13	-
13	14	-
14	15	-
15	16	-
16	17	-
17	18	-
18	19	-
19	20	-
20	21	-
21	22	-
22	23	-
23	24	-
24	25	-
25	26	-
26	27	-
27	1	-
28	29	-
29	30	-
30	31	-
31	32	-
32	28	-

Раздел 4
План границ объекта



Масштаб 1:4500

Условные обозначения

- - Граница земельного участка, учтенная в едином государственном реестре недвижимости
- - Граница деревни Большая Палуя Тихвинского муниципального района Ленинградской области
- - Характерная точка границы, сведения о которой позволяют однозначно определить ее положение на местности
- 1 - Обозначение новой характерной точки
- :15 - Кадастровый номер земельного участка, учтенного в ЕГРН
- - Граница кадастрового квартала
- 47:13:0611001 - Номер кадастрового квартала

Подпись _____

Дата " ____ " _____ г.

Место для оттиска печати (при наличии) лица, составившего описание местоположения границ объекта

ОПИСАНИЕ МЕСТОПОЛОЖЕНИЯ ГРАНИЦ
Российская Федерация, Ленинградская область,
Тихвинский муниципальный район, деревня Бурмакино

(наименование объекта, местоположение границ которого описано (далее - объект))

Раздел 1

Сведения об объекте

№ п/п	Характеристики объекта	Описание характеристик
1	2	3
1.	Местоположение объекта	187530, Ленинградская область, Тихвинский муниципальный район, деревня Бурмакино
2.	Площадь объекта +/- величина погрешности определения площади (P +/- Дельта P)	327530 +/- 10015 м ²
3.	Иные характеристики объекта	-

Раздел 2

Сведения о местоположении границ объекта

1. Система координат МСК 47

2. Сведения о характерных точках границ объекта

Обозначение характерных точек границ	Координаты, м		Метод определения координат характерной точки	Средняя квадратическая погрешность положения характерной точки (Mt), м	Описание обозначения точки на местности (при наличии)
	X	Y			
1	2	3	4	5	6
1	436741.03	3266961.08	Картометрический метод	5.00	Закрепление отсутствует
2	436751.80	3266959.68	Картометрический метод	5.00	Закрепление отсутствует
3	436764.29	3266952.36	Картометрический метод	5.00	Закрепление отсутствует
4	436775.38	3266935.13	Картометрический метод	5.00	Закрепление отсутствует
5	436786.47	3266903.90	Картометрический метод	5.00	Закрепление отсутствует
6	436795.84	3266883.01	Картометрический метод	5.00	Закрепление отсутствует
7	436804.99	3266872.89	Картометрический метод	5.00	Закрепление отсутствует
8	436805.96	3266868.15	Картометрический метод	5.00	Закрепление отсутствует
9	436795.52	3266837.57	Картометрический метод	5.00	Закрепление отсутствует
10	436770.32	3266814.74	Картометрический метод	5.00	Закрепление отсутствует
11	436728.86	3266801.28	Картометрический метод	5.00	Закрепление отсутствует
12	436711.88	3266798.06	Картометрический метод	5.00	Закрепление отсутствует
13	436698.01	3266827.27	Картометрический метод	5.00	Закрепление отсутствует
14	436683.15	3266850.73	Картометрический метод	5.00	Закрепление отсутствует
15	436673.81	3266866.69	Картометрический метод	5.00	Закрепление отсутствует
16	436669.00	3266878.72	Картометрический метод	5.00	Закрепление отсутствует
17	436668.56	3266884.70	Картометрический метод	5.00	Закрепление отсутствует
18	436669.44	3266891.27	Картометрический метод	5.00	Закрепление отсутствует
19	436680.16	3266911.83	Картометрический метод	5.00	Закрепление отсутствует
20	436701.59	3266935.96	Картометрический метод	5.00	Закрепление отсутствует
21	436727.77	3266957.40	Картометрический метод	5.00	Закрепление отсутствует
22	436733.28	3266959.68	Картометрический метод	5.00	Закрепление отсутствует

2. Сведения о характерных точках границ объекта					
Обозначение характерных точек границ	Координаты, м		Метод определения координат характерной точки	Средняя квадратическая погрешность положения характерной точки (M _t), м	Описание обозначения точки на местности (при наличии)
	X	Y			
1	2	3	4	5	6
1	436741.03	3266961.08	Картометрический метод	5.00	Закрепление отсутствует
23	436700.44	3266785.36	Картометрический метод	5.00	Закрепление отсутствует
24	436720.88	3266759.13	Картометрический метод	5.00	Закрепление отсутствует
25	436789.27	3266733.27	Картометрический метод	5.00	Закрепление отсутствует
26	436832.64	3266709.61	Картометрический метод	5.00	Закрепление отсутствует
27	436839.85	3266692.44	Картометрический метод	5.00	Закрепление отсутствует
28	436826.25	3266667.70	Картометрический метод	5.00	Закрепление отсутствует
29	436803.21	3266648.89	Картометрический метод	5.00	Закрепление отсутствует
30	436765.72	3266637.29	Картометрический метод	5.00	Закрепление отсутствует
31	436746.46	3266637.92	Картометрический метод	5.00	Закрепление отсутствует
32	436731.02	3266652.54	Картометрический метод	5.00	Закрепление отсутствует
33	436702.77	3266715.99	Картометрический метод	5.00	Закрепление отсутствует
34	436682.05	3266738.18	Картометрический метод	5.00	Закрепление отсутствует
35	436669.79	3266745.66	Картометрический метод	5.00	Закрепление отсутствует
36	436652.10	3266757.90	Картометрический метод	5.00	Закрепление отсутствует
23	436700.44	3266785.36	Картометрический метод	5.00	Закрепление отсутствует
37	437220.28	3266812.86	Картометрический метод	5.00	Закрепление отсутствует
38	437233.62	3266811.02	Картометрический метод	5.00	Закрепление отсутствует
39	437239.61	3266804.58	Картометрический метод	5.00	Закрепление отсутствует
40	437234.58	3266796.30	Картометрический метод	5.00	Закрепление отсутствует
41	437228.21	3266765.44	Картометрический метод	5.00	Закрепление отсутствует
42	437218.12	3266758.99	Картометрический метод	5.00	Закрепление отсутствует
43	437193.99	3266760.12	Картометрический метод	5.00	Закрепление отсутствует
44	437187.29	3266769.55	Картометрический метод	5.00	Закрепление отсутствует
45	437191.40	3266780.60	Картометрический метод	5.00	Закрепление отсутствует
46	437203.80	3266787.06	Картометрический метод	5.00	Закрепление отсутствует

2. Сведения о характерных точках границ объекта					
Обозначение характерных точек границ	Координаты, м		Метод определения координат характерной точки	Средняя квадратическая погрешность положения характерной точки (M _t), м	Описание обозначения точки на местности (при наличии)
	X	Y			
1	2	3	4	5	6
37	437220.28	3266812.86	Картометрический метод	5.00	Закрепление отсутствует
47	436953.64	3266051.64	Картометрический метод	5.00	Закрепление отсутствует
48	436978.46	3266051.21	Картометрический метод	5.00	Закрепление отсутствует
49	437005.14	3266039.26	Картометрический метод	5.00	Закрепление отсутствует
50	437009.40	3266031.41	Картометрический метод	5.00	Закрепление отсутствует
51	437011.77	3266014.07	Картометрический метод	5.00	Закрепление отсутствует
52	436988.89	3266009.24	Картометрический метод	5.00	Закрепление отсутствует
53	436984.50	3266024.05	Картометрический метод	5.00	Закрепление отсутствует
54	436969.31	3266031.40	Картометрический метод	5.00	Закрепление отсутствует
55	436949.97	3266045.66	Картометрический метод	5.00	Закрепление отсутствует
47	436953.64	3266051.64	Картометрический метод	5.00	Закрепление отсутствует
56	437439.87	3266756.28	Картометрический метод	5.00	Закрепление отсутствует
57	437466.35	3266745.64	Картометрический метод	5.00	Закрепление отсутствует
58	437473.73	3266736.44	Картометрический метод	5.00	Закрепление отсутствует
59	437483.82	3266721.65	Картометрический метод	5.00	Закрепление отсутствует
60	437484.82	3266692.08	Картометрический метод	5.00	Закрепление отсутствует
61	437477.71	3266671.26	Картометрический метод	5.00	Закрепление отсутствует
62	437480.37	3266678.01	Картометрический метод	5.00	Закрепление отсутствует
63	437487.97	3266680.04	Картометрический метод	5.00	Закрепление отсутствует
64	437495.51	3266682.99	Картометрический метод	5.00	Закрепление отсутствует
65	437506.00	3266691.42	Картометрический метод	5.00	Закрепление отсутствует
66	437518.17	3266695.57	Картометрический метод	5.00	Закрепление отсутствует
67	437530.58	3266692.79	Картометрический метод	5.00	Закрепление отсутствует
68	437538.92	3266686.93	Картометрический метод	5.00	Закрепление отсутствует
69	437546.07	3266678.19	Картометрический метод	5.00	Закрепление отсутствует
70	437550.90	3266662.48	Картометрический метод	5.00	Закрепление отсутствует

2. Сведения о характерных точках границ объекта					
Обозначение характерных точек границ	Координаты, м		Метод определения координат характерной точки	Средняя квадратическая погрешность положения характерной точки (M _t), м	Описание обозначения точки на местности (при наличии)
	X	Y			
1	2	3	4	5	6
71	437557.70	3266642.77	Картометрический метод	5.00	Закрепление отсутствует
72	437560.53	3266631.59	Картометрический метод	5.00	Закрепление отсутствует
73	437563.91	3266613.92	Картометрический метод	5.00	Закрепление отсутствует
74	437566.39	3266605.67	Картометрический метод	5.00	Закрепление отсутствует
75	437575.28	3266595.59	Картометрический метод	5.00	Закрепление отсутствует
76	437583.10	3266585.36	Картометрический метод	5.00	Закрепление отсутствует
77	437586.67	3266572.37	Картометрический метод	5.00	Закрепление отсутствует
78	437591.03	3266553.74	Картометрический метод	5.00	Закрепление отсутствует
79	437597.13	3266535.34	Картометрический метод	5.00	Закрепление отсутствует
80	437608.63	3266521.78	Картометрический метод	5.00	Закрепление отсутствует
81	437615.07	3266504.18	Картометрический метод	5.00	Закрепление отсутствует
82	437619.43	3266480.38	Картометрический метод	5.00	Закрепление отсутствует
83	437624.84	3266458.19	Картометрический метод	5.00	Закрепление отсутствует
84	437627.71	3266446.23	Картометрический метод	5.00	Закрепление отсутствует
85	437636.68	3266435.20	Картометрический метод	5.00	Закрепление отсутствует
86	437649.56	3266424.39	Картометрический метод	5.00	Закрепление отсутствует
87	437667.61	3266418.98	Картометрический метод	5.00	Закрепление отсутствует
88	437680.85	3266417.14	Картометрический метод	5.00	Закрепление отсутствует
89	437690.53	3266411.42	Картометрический метод	5.00	Закрепление отсутствует
90	437721.72	3266404.74	Картометрический метод	5.00	Закрепление отсутствует
91	437739.26	3266396.89	Картометрический метод	5.00	Закрепление отсутствует
92	437754.31	3266382.95	Картометрический метод	5.00	Закрепление отсутствует
93	437767.32	3266366.92	Картометрический метод	5.00	Закрепление отсутствует
94	437775.13	3266366.61	Картометрический метод	5.00	Закрепление отсутствует
95	437782.32	3266367.33	Картометрический метод	5.00	Закрепление отсутствует
96	437793.35	3266379.00	Картометрический метод	5.00	Закрепление отсутствует

2. Сведения о характерных точках границ объекта					
Обозначение характерных точек границ	Координаты, м		Метод определения координат характерной точки	Средняя квадратическая погрешность положения характерной точки (Mt), м	Описание обозначения точки на местности (при наличии)
	X	Y			
1	2	3	4	5	6
97	437807.10	3266387.43	Картометрический метод	5.00	Закрепление отсутствует
98	437812.30	3266399.51	Картометрический метод	5.00	Закрепление отсутствует
99	437827.92	3266415.12	Картометрический метод	5.00	Закрепление отсутствует
100	437836.35	3266434.59	Картометрический метод	5.00	Закрепление отсутствует
101	437837.29	3266448.34	Картометрический метод	5.00	Закрепление отсутствует
102	437838.96	3266458.44	Картометрический метод	5.00	Закрепление отсутствует
103	437843.12	3266476.97	Картометрический метод	5.00	Закрепление отсутствует
104	437849.37	3266483.11	Картометрический метод	5.00	Закрепление отсутствует
105	437857.49	3266485.40	Картометрический метод	5.00	Закрепление отсутствует
106	437863.94	3266484.47	Картометрический метод	5.00	Закрепление отсутствует
107	437872.48	3266479.57	Картометрический метод	5.00	Закрепление отсутствует
108	437880.92	3266464.27	Картометрический метод	5.00	Закрепление отсутствует
109	437885.81	3266443.13	Картометрический метод	5.00	Закрепление отсутствует
110	437889.40	3266416.91	Картометрический метод	5.00	Закрепление отсутствует
111	437897.06	3266394.91	Картометрический метод	5.00	Закрепление отсутствует
112	437907.63	3266377.77	Картометрический метод	5.00	Закрепление отсутствует
113	437919.06	3266364.16	Картометрический метод	5.00	Закрепление отсутствует
114	437919.79	3266342.52	Картометрический метод	5.00	Закрепление отсутствует
115	437913.35	3266324.29	Картометрический метод	5.00	Закрепление отсутствует
116	437906.54	3266290.01	Картометрический метод	5.00	Закрепление отсутствует
117	437901.19	3266260.48	Картометрический метод	5.00	Закрепление отсутствует
118	437904.96	3266249.78	Картометрический метод	5.00	Закрепление отсутствует
119	437914.81	3266232.76	Картометрический метод	5.00	Закрепление отсутствует
120	437918.69	3266216.35	Картометрический метод	5.00	Закрепление отсутствует
121	437917.84	3266191.68	Картометрический метод	5.00	Закрепление отсутствует
122	437922.54	3266154.05	Картометрический метод	5.00	Закрепление отсутствует

2. Сведения о характерных точках границ объекта					
Обозначение характерных точек границ	Координаты, м		Метод определения координат характерной точки	Средняя квадратическая погрешность положения характерной точки (M _t), м	Описание обозначения точки на местности (при наличии)
	X	Y			
1	2	3	4	5	6
123	437930.18	3266115.12	Картометрический метод	5.00	Закрепление отсутствует
124	437933.46	3266079.64	Картометрический метод	5.00	Закрепление отсутствует
125	437938.20	3266057.35	Картометрический метод	5.00	Закрепление отсутствует
126	437934.77	3266042.34	Картометрический метод	5.00	Закрепление отсутствует
127	437932.84	3266032.58	Картометрический метод	5.00	Закрепление отсутствует
128	437926.08	3266017.78	Картометрический метод	5.00	Закрепление отсутствует
129	437922.44	3266009.74	Картометрический метод	5.00	Закрепление отсутствует
130	437921.36	3265995.05	Картометрический метод	5.00	Закрепление отсутствует
131	437920.72	3265987.32	Картометрический метод	5.00	Закрепление отсутствует
132	437919.00	3265978.00	Картометрический метод	5.00	Закрепление отсутствует
133	437913.64	3265974.89	Картометрический метод	5.00	Закрепление отсутствует
134	437905.80	3265972.52	Картометрический метод	5.00	Закрепление отсутствует
135	437897.93	3265972.76	Картометрический метод	5.00	Закрепление отсутствует
136	437883.92	3265981.18	Картометрический метод	5.00	Закрепление отсутствует
137	437867.94	3265990.23	Картометрический метод	5.00	Закрепление отсутствует
138	437861.56	3265995.90	Картометрический метод	5.00	Закрепление отсутствует
139	437850.70	3266005.98	Картометрический метод	5.00	Закрепление отсутствует
140	437834.16	3266019.18	Картометрический метод	5.00	Закрепление отсутствует
141	437822.71	3266029.54	Картометрический метод	5.00	Закрепление отсутствует
142	437819.30	3266040.25	Картометрический метод	5.00	Закрепление отсутствует
143	437818.83	3266049.88	Картометрический метод	5.00	Закрепление отсутствует
144	437821.70	3266078.69	Картометрический метод	5.00	Закрепление отсутствует
145	437821.23	3266099.82	Картометрический метод	5.00	Закрепление отсутствует
146	437810.59	3266126.04	Картометрический метод	5.00	Закрепление отсутствует
147	437805.34	3266145.39	Картометрический метод	5.00	Закрепление отсутствует
148	437796.48	3266162.90	Картометрический метод	5.00	Закрепление отсутствует

2. Сведения о характерных точках границ объекта					
Обозначение характерных точек границ	Координаты, м		Метод определения координат характерной точки	Средняя квадратическая погрешность положения характерной точки (M _t), м	Описание обозначения точки на местности (при наличии)
	X	Y			
1	2	3	4	5	6
149	437789.45	3266173.92	Картометрический метод	5.00	Закрепление отсутствует
150	437782.37	3266177.17	Картометрический метод	5.00	Закрепление отсутствует
151	437773.41	3266180.94	Картометрический метод	5.00	Закрепление отсутствует
152	437763.39	3266181.94	Картометрический метод	5.00	Закрепление отсутствует
153	437753.90	3266180.63	Картометрический метод	5.00	Закрепление отсутствует
154	437741.29	3266178.01	Картометрический метод	5.00	Закрепление отсутствует
155	437727.55	3266169.21	Картометрический метод	5.00	Закрепление отсутствует
156	437712.14	3266160.40	Картометрический метод	5.00	Закрепление отсутствует
157	437701.82	3266154.69	Картометрический метод	5.00	Закрепление отсутствует
158	437691.05	3266153.68	Картометрический метод	5.00	Закрепление отсутствует
159	437673.97	3266156.04	Картометрический метод	5.00	Закрепление отсутствует
160	437660.26	3266158.90	Картометрический метод	5.00	Закрепление отсутствует
161	437645.04	3266159.99	Картометрический метод	5.00	Закрепление отсутствует
162	437637.13	3266157.64	Картометрический метод	5.00	Закрепление отсутствует
163	437631.07	3266153.43	Картометрический метод	5.00	Закрепление отсутствует
164	437622.16	3266145.52	Картометрический метод	5.00	Закрепление отсутствует
165	437617.45	3266136.36	Картометрический метод	5.00	Закрепление отсутствует
166	437610.99	3266129.32	Картометрический метод	5.00	Закрепление отсутствует
167	437605.03	3266126.62	Картометрический метод	5.00	Закрепление отсутствует
168	437594.61	3266127.33	Картометрический метод	5.00	Закрепление отсутствует
169	437586.38	3266128.18	Картометрический метод	5.00	Закрепление отсутствует
170	437573.62	3266132.89	Картометрический метод	5.00	Закрепление отсутствует
171	437554.37	3266143.67	Картометрический метод	5.00	Закрепление отсутствует
172	437545.33	3266161.19	Картометрический метод	5.00	Закрепление отсутствует
173	437562.73	3266175.08	Картометрический метод	5.00	Закрепление отсутствует
174	437571.64	3266186.63	Картометрический метод	5.00	Закрепление отсутствует

2. Сведения о характерных точках границ объекта					
Обозначение характерных точек границ	Координаты, м		Метод определения координат характерной точки	Средняя квадратическая погрешность положения характерной точки (M _t), м	Описание обозначения точки на местности (при наличии)
	X	Y			
1	2	3	4	5	6
175	437571.95	3266202.96	Картометрический метод	5.00	Закрепление отсутствует
176	437564.32	3266231.37	Картометрический метод	5.00	Закрепление отсутствует
177	437542.80	3266263.18	Картометрический метод	5.00	Закрепление отсутствует
178	437532.20	3266283.75	Картометрический метод	5.00	Закрепление отсутствует
179	437527.96	3266314.60	Картометрический метод	5.00	Закрепление отсутствует
180	437527.64	3266354.36	Картометрический метод	5.00	Закрепление отсутствует
181	437531.56	3266374.18	Картометрический метод	5.00	Закрепление отсутствует
182	437537.50	3266388.07	Картометрический метод	5.00	Закрепление отсутствует
183	437536.89	3266397.01	Картометрический метод	5.00	Закрепление отсутствует
184	437539.49	3266398.90	Картометрический метод	5.00	Закрепление отсутствует
185	437536.25	3266402.59	Картометрический метод	5.00	Закрепление отсутствует
186	437530.29	3266413.30	Картометрический метод	5.00	Закрепление отсутствует
187	437509.40	3266426.56	Картометрический метод	5.00	Закрепление отсутствует
188	437483.88	3266439.58	Картометрический метод	5.00	Закрепление отсутствует
189	437454.97	3266457.59	Картометрический метод	5.00	Закрепление отсутствует
190	437445.30	3266471.68	Картометрический метод	5.00	Закрепление отсутствует
191	437436.56	3266492.67	Картометрический метод	5.00	Закрепление отсутствует
192	437436.11	3266504.63	Картометрический метод	5.00	Закрепление отсутствует
193	437433.85	3266508.78	Картометрический метод	5.00	Закрепление отсутствует
194	437431.24	3266511.39	Картометрический метод	5.00	Закрепление отсутствует
195	437426.85	3266510.56	Картометрический метод	5.00	Закрепление отсутствует
196	437419.73	3266506.17	Картометрический метод	5.00	Закрепление отсутствует
197	437404.19	3266490.98	Картометрический метод	5.00	Закрепление отсутствует
198	437387.17	3266478.97	Картометрический метод	5.00	Закрепление отсутствует
199	437378.63	3266469.89	Картометрический метод	5.00	Закрепление отсутствует
200	437369.91	3266457.07	Картометрический метод	5.00	Закрепление отсутствует

2. Сведения о характерных точках границ объекта					
Обозначение характерных точек границ	Координаты, м		Метод определения координат характерной точки	Средняя квадратическая погрешность положения характерной точки (M _t), м	Описание обозначения точки на местности (при наличии)
	X	Y			
1	2	3	4	5	6
201	437370.44	3266444.14	Картометрический метод	5.00	Закрепление отсутствует
202	437363.20	3266420.23	Картометрический метод	5.00	Закрепление отсутствует
203	437316.97	3266428.75	Картометрический метод	5.00	Закрепление отсутствует
204	437317.00	3266428.83	Картометрический метод	5.00	Закрепление отсутствует
205	437320.99	3266439.32	Картометрический метод	5.00	Закрепление отсутствует
206	437330.84	3266465.19	Картометрический метод	5.00	Закрепление отсутствует
207	437352.09	3266525.52	Картометрический метод	5.00	Закрепление отсутствует
208	437370.59	3266581.40	Картометрический метод	5.00	Закрепление отсутствует
209	437375.73	3266585.40	Картометрический метод	5.00	Закрепление отсутствует
210	437380.63	3266602.00	Картометрический метод	5.00	Закрепление отсутствует
211	437379.29	3266609.61	Картометрический метод	5.00	Закрепление отсутствует
212	437396.65	3266667.93	Картометрический метод	5.00	Закрепление отсутствует
213	437406.94	3266695.59	Картометрический метод	5.00	Закрепление отсутствует
214	437415.61	3266712.66	Картометрический метод	5.00	Закрепление отсутствует
56	437439.87	3266756.28	Картометрический метод	5.00	Закрепление отсутствует
215	437498.73	3266577.77	Картометрический метод	5.00	Закрепление отсутствует
216	437513.12	3266577.45	Картометрический метод	5.00	Закрепление отсутствует
217	437525.85	3266573.44	Картометрический метод	5.00	Закрепление отсутствует
218	437539.91	3266569.43	Картометрический метод	5.00	Закрепление отсутствует
219	437551.64	3266560.73	Картометрический метод	5.00	Закрепление отсутствует
220	437555.69	3266549.00	Картометрический метод	5.00	Закрепление отсутствует
221	437561.39	3266542.30	Картометрический метод	5.00	Закрепление отсутствует
222	437569.44	3266536.95	Картометрический метод	5.00	Закрепление отсутствует
223	437577.16	3266526.23	Картометрический метод	5.00	Закрепление отсутствует
224	437577.17	3266520.19	Картометрический метод	5.00	Закрепление отсутствует
225	437572.83	3266516.51	Картометрический метод	5.00	Закрепление отсутствует

2. Сведения о характерных точках границ объекта					
Обозначение характерных точек границ	Координаты, м		Метод определения координат характерной точки	Средняя квадратическая погрешность положения характерной точки (Mt), м	Описание обозначения точки на местности (при наличии)
	X	Y			
1	2	3	4	5	6
226	437565.14	3266515.49	Картометрический метод	5.00	Закрепление отсутствует
227	437556.10	3266515.82	Картометрический метод	5.00	Закрепление отсутствует
228	437529.66	3266516.13	Картометрический метод	5.00	Закрепление отсутствует
229	437517.93	3266523.83	Картометрический метод	5.00	Закрепление отсутствует
230	437505.52	3266534.88	Картометрический метод	5.00	Закрепление отсутствует
231	437487.08	3266551.62	Картометрический метод	5.00	Закрепление отсутствует
232	437484.05	3266556.31	Картометрический метод	5.00	Закрепление отсутствует
233	437482.70	3266562.00	Картометрический метод	5.00	Закрепление отсутствует
234	437485.03	3266569.38	Картометрический метод	5.00	Закрепление отсутствует
235	437490.04	3266573.41	Картометрический метод	5.00	Закрепление отсутствует
215	437498.73	3266577.77	Картометрический метод	5.00	Закрепление отсутствует
236	437253.16	3266750.46	Картометрический метод	5.00	Закрепление отсутствует
237	437315.26	3266723.79	Картометрический метод	5.00	Закрепление отсутствует
238	437313.93	3266674.66	Картометрический метод	5.00	Закрепление отсутствует
239	437337.02	3266672.51	Картометрический метод	5.00	Закрепление отсутствует
240	437343.01	3266694.22	Картометрический метод	5.00	Закрепление отсутствует
241	437373.26	3266710.08	Картометрический метод	5.00	Закрепление отсутствует
242	437397.50	3266732.50	Картометрический метод	5.00	Закрепление отсутствует
243	437398.78	3266721.49	Картометрический метод	5.00	Закрепление отсутствует
244	437389.72	3266703.65	Картометрический метод	5.00	Закрепление отсутствует
245	437378.57	3266673.80	Картометрический метод	5.00	Закрепление отсутствует
246	437374.70	3266660.49	Картометрический метод	5.00	Закрепление отсутствует
247	437370.69	3266661.59	Картометрический метод	5.00	Закрепление отсутствует
248	437366.14	3266643.97	Картометрический метод	5.00	Закрепление отсутствует
249	437369.47	3266642.91	Картометрический метод	5.00	Закрепление отсутствует
250	437334.12	3266531.69	Картометрический метод	5.00	Закрепление отсутствует

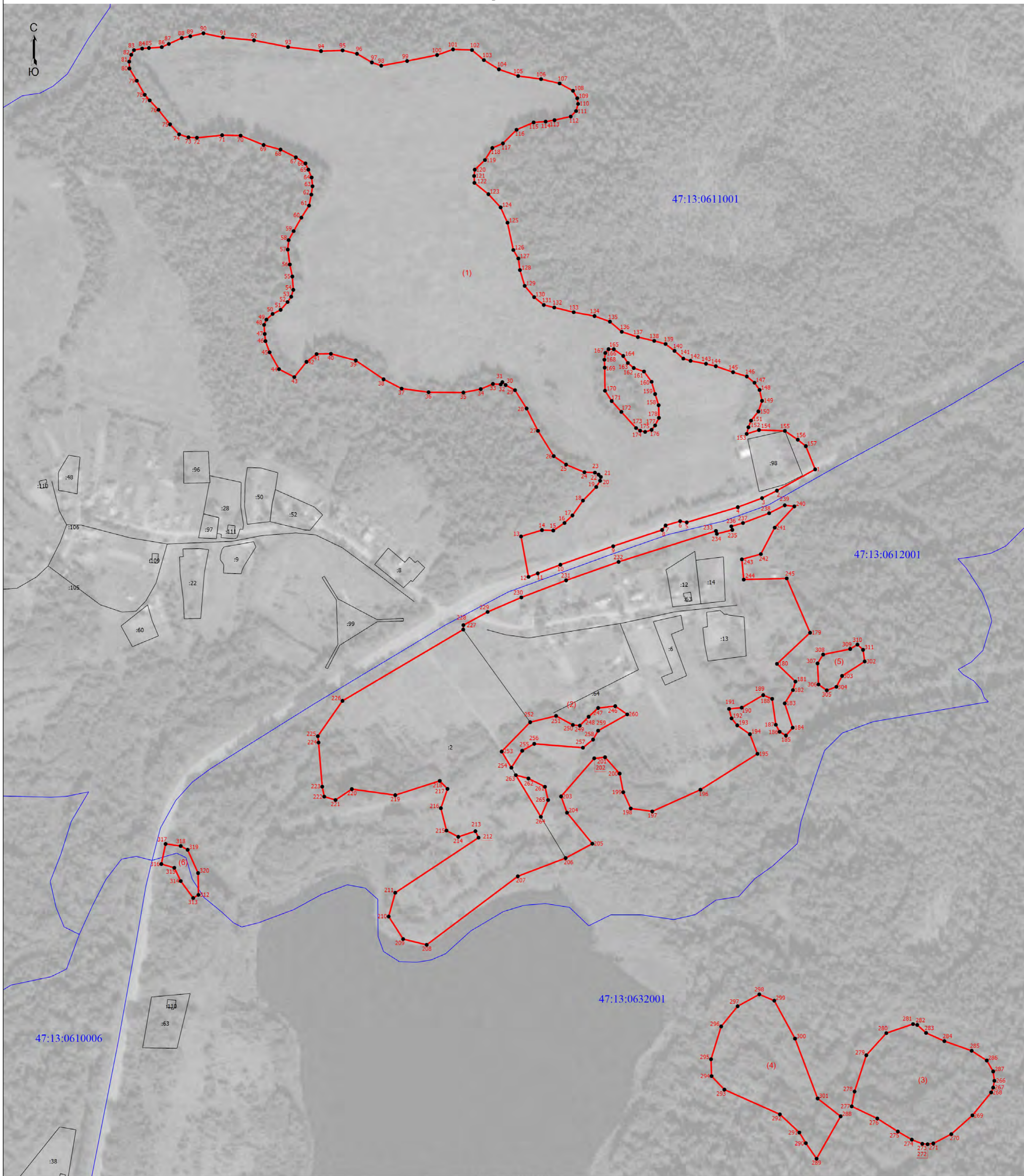
2. Сведения о характерных точках границ объекта					
Обозначение характерных точек границ	Координаты, м		Метод определения координат характерной точки	Средняя квадратическая погрешность положения характерной точки (M _t), м	Описание обозначения точки на местности (при наличии)
	X	Y			
1	2	3	4	5	6
251	437313.00	3266471.73	Картометрический метод	5.00	Закрепление отсутствует
252	437293.53	3266420.60	Картометрический метод	5.00	Закрепление отсутствует
253	437276.85	3266382.00	Картометрический метод	5.00	Закрепление отсутствует
254	437261.79	3266354.38	Картометрический метод	5.00	Закрепление отсутствует
255	437256.79	3266354.20	Картометрический метод	5.00	Закрепление отсутствует
256	437175.27	3266216.19	Картометрический метод	5.00	Закрепление отсутствует
257	437134.94	3266188.03	Картометрический метод	5.00	Закрепление отсутствует
258	437127.68	3266188.87	Картометрический метод	5.00	Закрепление отсутствует
259	437077.22	3266193.05	Картометрический метод	5.00	Закрепление отсутствует
260	437065.90	3266195.34	Картометрический метод	5.00	Закрепление отсутствует
261	437061.97	3266208.23	Картометрический метод	5.00	Закрепление отсутствует
262	437074.45	3266226.86	Картометрический метод	5.00	Закрепление отсутствует
263	437067.52	3266276.52	Картометрический метод	5.00	Закрепление отсутствует
264	437083.87	3266327.37	Картометрический метод	5.00	Закрепление отсутствует
265	437074.68	3266336.19	Картометрический метод	5.00	Закрепление отсутствует
266	437052.65	3266328.64	Картометрический метод	5.00	Закрепление отсутствует
267	437027.00	3266335.04	Картометрический метод	5.00	Закрепление отсутствует
268	437019.88	3266348.54	Картометрический метод	5.00	Закрепление отсутствует
269	437026.33	3266368.06	Картометрический метод	5.00	Закрепление отсутствует
270	437018.94	3266371.63	Картометрический метод	5.00	Закрепление отсутствует
271	436955.94	3266276.50	Картометрический метод	5.00	Закрепление отсутствует
272	436928.84	3266268.98	Картометрический метод	5.00	Закрепление отсутствует
273	436903.05	3266285.53	Картометрический метод	5.00	Закрепление отсутствует
274	436896.49	3266312.42	Картометрический метод	5.00	Закрепление отсутствует
275	436974.80	3266416.53	Картометрический метод	5.00	Закрепление отсутствует
276	436995.61	3266471.18	Картометрический метод	5.00	Закрепление отсутствует

2. Сведения о характерных точках границ объекта					
Обозначение характерных точек границ	Координаты, м		Метод определения координат характерной точки	Средняя квадратическая погрешность положения характерной точки (M _t), м	Описание обозначения точки на местности (при наличии)
	X	Y			
1	2	3	4	5	6
277	437012.05	3266501.68	Картометрический метод	5.00	Закрепление отсутствует
278	437047.47	3266472.81	Картометрический метод	5.00	Закрепление отсутствует
279	437066.07	3266465.97	Картометрический метод	5.00	Закрепление отсутствует
280	437109.59	3266503.88	Картометрический метод	5.00	Закрепление отсутствует
281	437110.86	3266516.22	Картометрический метод	5.00	Закрепление отсутствует
282	437092.14	3266532.90	Картометрический метод	5.00	Закрепление отсутствует
283	437070.87	3266537.02	Картометрический метод	5.00	Закрепление отсутствует
284	437052.36	3266545.58	Картометрический метод	5.00	Закрепление отсутствует
285	437048.99	3266570.18	Картометрический метод	5.00	Закрепление отсутствует
286	437073.70	3266625.21	Картометрический метод	5.00	Закрепление отсутствует
287	437114.78	3266690.36	Картометрический метод	5.00	Закрепление отсутствует
288	437137.16	3266681.72	Картометрический метод	5.00	Закрепление отсутствует
289	437147.30	3266667.27	Картометрический метод	5.00	Закрепление отсутствует
290	437155.25	3266660.78	Картометрический метод	5.00	Закрепление отсутствует
291	437166.08	3266657.90	Картометрический метод	5.00	Закрепление отсутствует
292	437167.48	3266672.35	Картометрический метод	5.00	Закрепление отсутствует
293	437181.86	3266696.93	Картометрический метод	5.00	Закрепление отсутствует
294	437177.57	3266707.14	Картометрический метод	5.00	Закрепление отсутствует
295	437147.92	3266711.35	Картометрический метод	5.00	Закрепление отсутствует
296	437139.97	3266715.68	Картометрический метод	5.00	Закрепление отсутствует
297	437135.62	3266722.90	Картометрический метод	5.00	Закрепление отсутствует
298	437144.67	3266730.60	Картометрический метод	5.00	Закрепление отсутствует
299	437172.42	3266721.49	Картометрический метод	5.00	Закрепление отсутствует
300	437187.55	3266730.90	Картометрический метод	5.00	Закрепление отсутствует
301	437197.38	3266733.70	Картометрический метод	5.00	Закрепление отсутствует
302	437217.58	3266712.70	Картометрический метод	5.00	Закрепление отсутствует

2. Сведения о характерных точках границ объекта					
Обозначение характерных точек границ	Координаты, м		Метод определения координат характерной точки	Средняя квадратическая погрешность положения характерной точки (Mt), м	Описание обозначения точки на местности (при наличии)
	X	Y			
1	2	3	4	5	6
236	437253.16	3266750.46	Картометрический метод	5.00	Закрепление отсутствует
303	437061.95	3266451.15	Картометрический метод	5.00	Закрепление отсутствует
304	437077.11	3266447.55	Картометрический метод	5.00	Закрепление отсутствует
305	437086.58	3266428.67	Картометрический метод	5.00	Закрепление отсутствует
306	437090.43	3266414.26	Картометрический метод	5.00	Закрепление отсутствует
307	437042.79	3266442.86	Картометрический метод	5.00	Закрепление отсутствует
303	437061.95	3266451.15	Картометрический метод	5.00	Закрепление отсутствует
308	437159.86	3266541.56	Картометрический метод	5.00	Закрепление отсутствует
309	437169.26	3266527.84	Картометрический метод	5.00	Закрепление отсутствует
310	437167.15	3266508.33	Картометрический метод	5.00	Закрепление отсутствует
311	437157.07	3266497.48	Картометрический метод	5.00	Закрепление отсутствует
312	437147.00	3266487.36	Картометрический метод	5.00	Закрепление отсутствует
313	437147.74	3266479.41	Картометрический метод	5.00	Закрепление отсутствует
314	437158.08	3266460.27	Картометрический метод	5.00	Закрепление отсутствует
315	437150.89	3266430.65	Картометрический метод	5.00	Закрепление отсутствует
316	437150.89	3266430.65	Картометрический метод	5.00	Закрепление отсутствует
317	437117.39	3266398.08	Картометрический метод	5.00	Закрепление отсутствует
318	437093.55	3266412.39	Картометрический метод	5.00	Закрепление отсутствует
319	437098.91	3266409.18	Картометрический метод	5.00	Закрепление отсутствует
320	437118.29	3266421.58	Картометрический метод	5.00	Закрепление отсутствует
321	437126.20	3266435.31	Картометрический метод	5.00	Закрепление отсутствует
322	437121.74	3266490.94	Картометрический метод	5.00	Закрепление отсутствует
323	437131.09	3266502.52	Картометрический метод	5.00	Закрепление отсутствует
324	437141.18	3266508.30	Картометрический метод	5.00	Закрепление отсутствует
308	437159.86	3266541.56	Картометрический метод	5.00	Закрепление отсутствует

3. Сведения о характерных точках части (частей) границы объекта					
Обозначение характерных точек части границы	Координаты, м		Метод определения координат характерной точки	Средняя квадратическая погрешность положения характерной точки (Mt), м	Описание обозначения точки на местности (при наличии)
	X	Y			
1	2	3	4	5	6
-	-	-	-	-	-

Раздел 4
План границ объекта



Масштаб 1:3000

Условные обозначения

- - Граница земельного участка, учтенная в едином государственном реестре недвижимости
- - Граница деревни Бурмакино Тихвинского муниципального района Ленинградской области
- - Характерная точка границы, сведения о которой позволяют однозначно определить ее положение на местности
- 1 - Обозначение новой характерной точки
- - Граница кадастрового квартала
- 47:13:0611001 - Номер кадастрового квартала

Подпись _____

Дата " ____ " _____ г.

Место для оттиска печати (при наличии) лица, составившего описание местоположения границ объекта

**Текстовое описание местоположения границ
населенных пунктов, территориальных зон, особо охраняемых природных
территорий, зон с особыми условиями использования территорий**

Прохождение границы		Описание прохождения границы
от точки	до точки	
1	2	3
-	-	-

ОПИСАНИЕ МЕСТОПОЛОЖЕНИЯ ГРАНИЦ

Российская Федерация, Ленинградская область, Тихвинский муниципальный район, деревня Верховье

(наименование объекта, местоположение границ которого описано (далее - объект))

Раздел 1

Сведения об объекте

№ п/п	Характеристики объекта	Описание характеристик
1	2	3
1.	Местоположение объекта	187530, Ленинградская область, район Тихвинский, деревня Верховье
2.	Площадь объекта +/- величина погрешности определения площади (Р +/- Дельта Р)	525134 +/- 12682 м ²
3.	Иные характеристики объекта	-

Раздел 2

Сведения о местоположении границ объекта

1. Система координат МСК 47

2. Сведения о характерных точках границ объекта

Обозначение характерных точек границ	Координаты, м		Метод определения координат характерной точки	Средняя квадратическая погрешность положения характерной точки (Mt), м	Описание обозначения точки на местности (при наличии)
	X	Y			
1	2	3	4	5	6
1	416734.13	3272981.80	Картометрический метод	5.00	Закрепление отсутствует
2	416718.94	3272979.62	Картометрический метод	5.00	Закрепление отсутствует
3	416692.19	3272951.43	Картометрический метод	5.00	Закрепление отсутствует
4	416671.95	3272916.01	Картометрический метод	5.00	Закрепление отсутствует
5	416713.90	3272884.25	Картометрический метод	5.00	Закрепление отсутствует
6	416753.68	3272861.16	Картометрический метод	5.00	Закрепление отсутствует
7	416756.58	3272845.26	Картометрический метод	5.00	Закрепление отсутствует
8	416756.58	3272832.98	Картометрический метод	5.00	Закрепление отсутствует
9	416750.08	3272826.48	Картометрический метод	5.00	Закрепление отсутствует
10	416731.27	3272833.69	Картометрический метод	5.00	Закрепление отсутствует
11	416716.08	3272844.52	Картометрический метод	5.00	Закрепление отсутствует
12	416686.43	3272855.34	Картометрический метод	5.00	Закрепление отсутствует
13	416684.26	3272861.11	Картометрический метод	5.00	Закрепление отсутствует
14	416675.58	3272877.00	Картометрический метод	5.00	Закрепление отсутствует
15	416662.56	3272883.50	Картометрический метод	5.00	Закрепление отсутствует
16	416662.56	3272893.61	Картометрический метод	5.00	Закрепление отсутствует
17	416663.28	3272907.34	Картометрический метод	5.00	Закрепление отсутствует
18	416635.07	3272898.65	Картометрический метод	5.00	Закрепление отсутствует
19	416677.04	3272807.64	Картометрический метод	5.00	Закрепление отсутствует
20	416713.20	3272813.45	Картометрический метод	5.00	Закрепление отсутствует
21	416742.85	3272812.74	Картометрический метод	5.00	Закрепление отсутствует
22	416768.16	3272804.09	Картометрический метод	5.00	Закрепление отсутствует

2. Сведения о характерных точках границ объекта					
Обозначение характерных точек границ	Координаты, м		Метод определения координат характерной точки	Средняя квадратическая погрешность положения характерной точки (Mt), м	Описание обозначения точки на местности (при наличии)
	X	Y			
1	2	3	4	5	6
23	416747.92	3272767.23	Картометрический метод	5.00	Закрепление отсутствует
24	416710.31	3272781.66	Картометрический метод	5.00	Закрепление отсутствует
25	416708.14	3272767.93	Картометрический метод	5.00	Закрепление отсутствует
26	416692.24	3272751.30	Картометрический метод	5.00	Закрепление отсутствует
27	416676.33	3272743.34	Картометрический метод	5.00	Закрепление отсутствует
28	416674.89	3272719.50	Картометрический метод	5.00	Закрепление отсутствует
29	416667.66	3272707.94	Картометрический метод	5.00	Закрепление отсутствует
30	416691.52	3272702.17	Картометрический метод	5.00	Закрепление отсутствует
31	416730.58	3272694.25	Картометрический метод	5.00	Закрепление отсутствует
32	416758.78	3272687.04	Картометрический метод	5.00	Закрепление отсутствует
33	416768.91	3272676.94	Картометрический метод	5.00	Закрепление отсутствует
34	416769.64	3272667.54	Картометрический метод	5.00	Закрепление отсутствует
35	416760.24	3272660.32	Картометрический метод	5.00	Закрепление отсутствует
36	416741.44	3272660.30	Картометрический метод	5.00	Закрепление отсутствует
37	416719.02	3272665.34	Картометрический метод	5.00	Закрепление отсутствует
38	416710.34	3272657.39	Картометрический метод	5.00	Закрепление отсутствует
39	416673.51	3272650.09	Картометрический метод	5.00	Закрепление отсутствует
40	416647.42	3272660.24	Картометрический метод	5.00	Закрепление отсутствует
41	416628.62	3272660.22	Картометрический метод	5.00	Закрепление отсутствует
42	416590.29	3272649.36	Картометрический метод	5.00	Закрепление отсутствует
43	416549.07	3272652.94	Картометрический метод	5.00	Закрепление отсутствует
44	416538.94	3272659.44	Картометрический метод	5.00	Закрепление отсутствует
45	416539.66	3272671.72	Картометрический метод	5.00	Закрепление отсутствует
46	416547.62	3272678.96	Картометрический метод	5.00	Закрепление отсутствует
47	416577.99	3272676.80	Картометрический метод	5.00	Закрепление отсутствует
48	416588.12	3272677.54	Картометрический метод	5.00	Закрепление отсутствует

2. Сведения о характерных точках границ объекта					
Обозначение характерных точек границ	Координаты, м		Метод определения координат характерной точки	Средняя квадратическая погрешность положения характерной точки (Mt), м	Описание обозначения точки на местности (при наличии)
	X	Y			
1	2	3	4	5	6
49	416586.67	3272687.65	Картометрический метод	5.00	Закрепление отсутствует
50	416574.37	3272698.48	Картометрический метод	5.00	Закрепление отсутствует
51	416560.63	3272701.36	Картометрический метод	5.00	Закрепление отсутствует
52	416553.39	3272714.36	Картометрический метод	5.00	Закрепление отсутствует
53	416555.56	3272728.09	Картометрический метод	5.00	Закрепление отсутствует
54	416520.12	3272754.80	Картометрический метод	5.00	Закрепление отсутствует
55	416502.75	3272788.74	Картометрический метод	5.00	Закрепление отсутствует
56	416473.82	3272815.45	Картометрический метод	5.00	Закрепление отсутствует
57	416469.48	3272844.35	Картометрический метод	5.00	Закрепление отсутствует
58	416481.77	3272852.30	Картометрический метод	5.00	Закрепление отсутствует
59	416481.04	3272866.76	Картометрический метод	5.00	Закрепление отсутствует
60	416450.66	3272892.74	Картометрический метод	5.00	Закрепление отсутствует
61	416440.54	3272866.72	Картометрический метод	5.00	Закрепление отсутствует
62	416431.14	3272864.55	Картометрический метод	5.00	Закрепление отсутствует
63	416406.55	3272871.04	Картометрический метод	5.00	Закрепление отсутствует
64	416386.30	3272894.14	Картометрический метод	5.00	Закрепление отсутствует
65	416362.42	3272920.86	Картометрический метод	5.00	Закрепление отсутствует
66	416345.07	3272923.02	Картометрический метод	5.00	Закрепление отсутствует
67	416326.99	3272917.94	Картометрический метод	5.00	Закрепление отсутствует
68	416248.18	3272844.92	Картометрический метод	5.00	Закрепление отсутствует
69	416290.12	3272852.54	Картометрический метод	5.00	Закрепление отсутствует
70	416294.46	3272838.81	Картометрический метод	5.00	Закрепление отсутствует
71	416286.51	3272824.36	Картометрический метод	5.00	Закрепление отсутствует
72	416248.91	3272813.50	Картометрический метод	5.00	Закрепление отсутствует
73	416223.60	3272801.92	Картометрический метод	5.00	Закрепление отсутствует
74	416186.72	3272780.22	Картометрический метод	5.00	Закрепление отсутствует

2. Сведения о характерных точках границ объекта					
Обозначение характерных точек границ	Координаты, м		Метод определения координат характерной точки	Средняя квадратическая погрешность положения характерной точки (Mt), м	Описание обозначения точки на местности (при наличии)
	X	Y			
1	2	3	4	5	6
75	416172.98	3272792.13	Картометрический метод	5.00	Закрепление отсутствует
76	416049.33	3272708.96	Картометрический метод	5.00	Закрепление отсутствует
77	416015.77	3272682.59	Картометрический метод	5.00	Закрепление отсутствует
78	416014.16	3272676.17	Картометрический метод	5.00	Закрепление отсутствует
79	416048.70	3272684.63	Картометрический метод	5.00	Закрепление отсутствует
80	416068.44	3272686.67	Картометрический метод	5.00	Закрепление отсутствует
81	416095.22	3272681.98	Картометрический метод	5.00	Закрепление отсутствует
82	416111.69	3272675.09	Картометрический метод	5.00	Закрепление отсутствует
83	416129.89	3272682.25	Картометрический метод	5.00	Закрепление отсутствует
84	416144.23	3272695.50	Картометрический метод	5.00	Закрепление отсутствует
85	416159.83	3272708.59	Картометрический метод	5.00	Закрепление отсутствует
86	416187.31	3272736.66	Картометрический метод	5.00	Закрепление отсутствует
87	416209.61	3272768.85	Картометрический метод	5.00	Закрепление отсутствует
88	416236.69	3272778.79	Картометрический метод	5.00	Закрепление отсутствует
89	416284.38	3272786.64	Картометрический метод	5.00	Закрепление отсутствует
90	416328.64	3272788.00	Картометрический метод	5.00	Закрепление отсутствует
91	416357.10	3272794.37	Картометрический метод	5.00	Закрепление отсутствует
92	416387.42	3272801.09	Картометрический метод	5.00	Закрепление отсутствует
93	416387.65	3272801.08	Картометрический метод	5.00	Закрепление отсутствует
94	416389.36	3272800.95	Картометрический метод	5.00	Закрепление отсутствует
95	416416.27	3272787.51	Картометрический метод	5.00	Закрепление отсутствует
96	416417.30	3272765.10	Картометрический метод	5.00	Закрепление отсутствует
97	416409.51	3272729.16	Картометрический метод	5.00	Закрепление отсутствует
98	416409.36	3272708.91	Картометрический метод	5.00	Закрепление отсутствует
99	416418.66	3272679.58	Картометрический метод	5.00	Закрепление отсутствует
100	416430.61	3272667.03	Картометрический метод	5.00	Закрепление отсутствует

2. Сведения о характерных точках границ объекта					
Обозначение характерных точек границ	Координаты, м		Метод определения координат характерной точки	Средняя квадратическая погрешность положения характерной точки (Mt), м	Описание обозначения точки на местности (при наличии)
	X	Y			
1	2	3	4	5	6
101	416470.54	3272644.72	Картометрический метод	5.00	Закрепление отсутствует
102	416501.38	3272637.92	Картометрический метод	5.00	Закрепление отсутствует
103	416538.49	3272635.26	Картометрический метод	5.00	Закрепление отсутствует
104	416568.69	3272628.45	Картометрический метод	5.00	Закрепление отсутствует
105	416721.88	3272641.60	Картометрический метод	5.00	Закрепление отсутствует
106	416772.27	3272641.37	Картометрический метод	5.00	Закрепление отсутствует
107	416811.04	3272631.60	Картометрический метод	5.00	Закрепление отсутствует
108	416826.16	3272636.84	Картометрический метод	5.00	Закрепление отсутствует
109	416847.24	3272626.39	Картометрический метод	5.00	Закрепление отсутствует
110	416830.58	3272567.53	Картометрический метод	5.00	Закрепление отсутствует
111	416821.91	3272544.17	Картометрический метод	5.00	Закрепление отсутствует
112	416825.34	3272530.91	Картометрический метод	5.00	Закрепление отсутствует
113	416837.62	3272531.21	Картометрический метод	5.00	Закрепление отсутствует
114	416855.46	3272547.47	Картометрический метод	5.00	Закрепление отсутствует
115	416864.69	3272551.98	Картометрический метод	5.00	Закрепление отсутствует
116	416882.80	3272554.87	Картометрический метод	5.00	Закрепление отсутствует
117	416920.25	3272544.52	Картометрический метод	5.00	Закрепление отсутствует
118	416965.70	3272526.26	Картометрический метод	5.00	Закрепление отсутствует
119	416987.35	3272527.26	Картометрический метод	5.00	Закрепление отсутствует
120	417020.50	3272536.88	Картометрический метод	5.00	Закрепление отсутствует
121	417039.02	3272540.26	Картометрический метод	5.00	Закрепление отсутствует
122	417039.36	3272540.27	Картометрический метод	5.00	Закрепление отсутствует
123	417040.90	3272540.30	Картометрический метод	5.00	Закрепление отсутствует
124	417077.09	3272528.65	Картометрический метод	5.00	Закрепление отсутствует
125	417123.82	3272523.89	Картометрический метод	5.00	Закрепление отсутствует
126	417142.58	3272520.76	Картометрический метод	5.00	Закрепление отсутствует

2. Сведения о характерных точках границ объекта					
Обозначение характерных точек границ	Координаты, м		Метод определения координат характерной точки	Средняя квадратическая погрешность положения характерной точки (M _t), м	Описание обозначения точки на местности (при наличии)
	X	Y			
1	2	3	4	5	6
127	417164.32	3272513.51	Картометрический метод	5.00	Закрепление отсутствует
128	417184.78	3272536.34	Картометрический метод	5.00	Закрепление отсутствует
129	417184.78	3272560.90	Картометрический метод	5.00	Закрепление отсутствует
130	417192.73	3272568.85	Картометрический метод	5.00	Закрепление отсутствует
131	417193.45	3272584.75	Картометрический метод	5.00	Закрепление отсутствует
132	417181.15	3272615.80	Картометрический метод	5.00	Закрепление отсутствует
133	417194.88	3272638.21	Картометрический метод	5.00	Закрепление отсутствует
134	417188.36	3272672.88	Картометрический метод	5.00	Закрепление отсутствует
135	417187.20	3272713.38	Картометрический метод	5.00	Закрепление отсутствует
136	417155.08	3272753.78	Картометрический метод	5.00	Закрепление отсутствует
137	417134.82	3272784.11	Картометрический метод	5.00	Закрепление отсутствует
138	417092.76	3272823.84	Картометрический метод	5.00	Закрепление отсутствует
139	417071.02	3272863.90	Картометрический метод	5.00	Закрепление отсутствует
140	417042.98	3272903.96	Картометрический метод	5.00	Закрепление отсутствует
141	417035.70	3272966.83	Картометрический метод	5.00	Закрепление отсутствует
142	417009.67	3272966.09	Картометрический метод	5.00	Закрепление отсутствует
143	416997.38	3272959.58	Картометрический метод	5.00	Закрепление отсутствует
144	417000.28	3272933.58	Картометрический метод	5.00	Закрепление отсутствует
145	416994.39	3272921.48	Картометрический метод	5.00	Закрепление отсутствует
146	416954.72	3272943.66	Картометрический метод	5.00	Закрепление отсутствует
147	416936.63	3272948.70	Картометрический метод	5.00	Закрепление отсутствует
148	416913.49	3272942.91	Картометрический метод	5.00	Закрепление отсутствует
149	416905.54	3272934.23	Картометрический метод	5.00	Закрепление отсутствует
150	416875.89	3272939.99	Картометрический метод	5.00	Закрепление отсутствует
151	416797.78	3272952.22	Картометрический метод	5.00	Закрепление отсутствует
152	416748.60	3272968.08	Картометрический метод	5.00	Закрепление отсутствует

2. Сведения о характерных точках границ объекта					
Обозначение характерных точек границ	Координаты, м		Метод определения координат характерной точки	Средняя квадратическая погрешность положения характерной точки (Mt), м	Описание обозначения точки на местности (при наличии)
	X	Y			
1	2	3	4	5	6
1	416734.13	3272981.80	Картометрический метод	5.00	Закрепление отсутствует
153	416804.67	3272848.19	Картометрический метод	5.00	Закрепление отсутствует
154	416843.73	3272834.49	Картометрический метод	5.00	Закрепление отсутствует
155	416878.08	3272821.14	Картометрический метод	5.00	Закрепление отсутствует
156	416884.60	3272810.68	Картометрический метод	5.00	Закрепление отсутствует
157	416886.40	3272800.92	Картометрический метод	5.00	Закрепление отсутствует
158	416882.79	3272792.61	Картометрический метод	5.00	Закрепление отсутствует
159	416869.41	3272786.82	Картометрический метод	5.00	Закрепление отсутствует
160	416856.03	3272785.00	Картометрический метод	5.00	Закрепление отсутствует
161	416860.01	3272775.98	Картометрический метод	5.00	Закрепление отсутствует
162	416856.76	3272766.94	Картометрический метод	5.00	Закрепление отсутствует
163	416849.53	3272758.27	Картометрический метод	5.00	Закрепление отсутствует
164	416838.32	3272753.93	Картометрический метод	5.00	Закрепление отсутствует
165	416826.03	3272757.53	Картометрический метод	5.00	Закрепление отсутствует
166	416810.12	3272762.58	Картометрический метод	5.00	Закрепление отсутствует
167	416805.78	3272757.16	Картометрический метод	5.00	Закрепление отсутствует
168	416805.42	3272748.85	Картометрический метод	5.00	Закрепление отсутствует
169	416803.98	3272738.01	Картометрический метод	5.00	Закрепление отсутствует
170	416785.17	3272743.42	Картометрический метод	5.00	Закрепление отсутствует
171	416786.25	3272750.28	Картометрический метод	5.00	Закрепление отсутствует
172	416766.72	3272768.69	Картометрический метод	5.00	Закрепление отсутствует
173	416784.44	3272775.56	Картометрический метод	5.00	Закрепление отсутствует
174	416787.33	3272783.16	Картометрический метод	5.00	Закрепление отсутствует
175	416794.92	3272794.36	Картометрический метод	5.00	Закрепление отсутствует
176	416807.94	3272796.17	Картометрический метод	5.00	Закрепление отсутствует
177	416825.66	3272797.99	Картометрический метод	5.00	Закрепление отсутствует

2. Сведения о характерных точках границ объекта					
Обозначение характерных точек границ	Координаты, м		Метод определения координат характерной точки	Средняя квадратическая погрешность положения характерной точки (M _t), м	Описание обозначения точки на местности (при наличии)
	X	Y			
1	2	3	4	5	6
178	416828.55	3272807.38	Картометрический метод	5.00	Закрепление отсутствует
179	416819.87	3272819.30	Картометрический метод	5.00	Закрепление отсутствует
180	416787.32	3272835.90	Картометрический метод	5.00	Закрепление отсутствует
181	416782.62	3272844.56	Картометрический метод	5.00	Закрепление отсутствует
182	416781.89	3272855.76	Картометрический метод	5.00	Закрепление отсутствует
153	416804.67	3272848.19	Картометрический метод	5.00	Закрепление отсутствует
183	416833.26	3272727.92	Картометрический метод	5.00	Закрепление отсутствует
184	416846.65	3272719.26	Картометрический метод	5.00	Закрепление отсутствует
185	416867.26	3272710.96	Картометрический метод	5.00	Закрепление отсутствует
186	416872.32	3272703.02	Картометрический метод	5.00	Закрепление отсутствует
187	416870.52	3272682.06	Картометрический метод	5.00	Закрепление отсутствует
188	416865.10	3272666.89	Картометрический метод	5.00	Закрепление отсутствует
189	416847.38	3272654.23	Картометрический метод	5.00	Закрепление отсутствует
190	416814.12	3272652.40	Картометрический метод	5.00	Закрепление отсутствует
191	416798.57	3272658.17	Картометрический метод	5.00	Закрепление отсутствует
192	416805.07	3272697.92	Картометрический метод	5.00	Закрепление отсутствует
193	416807.60	3272722.12	Картометрический метод	5.00	Закрепление отсутствует
194	416816.63	3272733.68	Картометрический метод	5.00	Закрепление отсутствует
183	416833.26	3272727.92	Картометрический метод	5.00	Закрепление отсутствует
195	416367.50	3272866.32	Картометрический метод	5.00	Закрепление отсутствует
196	416386.30	3272853.32	Картометрический метод	5.00	Закрепление отсутствует
197	416402.94	3272838.88	Картометрический метод	5.00	Закрепление отсутствует
198	416410.90	3272834.56	Картометрический метод	5.00	Закрепление отсутствует
199	416407.28	3272825.88	Картометрический метод	5.00	Закрепление отсутствует
200	416384.86	3272825.87	Картометрический метод	5.00	Закрепление отсутствует
201	416358.83	3272829.46	Картометрический метод	5.00	Закрепление отсутствует

2. Сведения о характерных точках границ объекта					
Обозначение характерных точек границ	Координаты, м		Метод определения координат характерной точки	Средняя квадратическая погрешность положения характерной точки (Mt), м	Описание обозначения точки на местности (при наличии)
	X	Y			
1	2	3	4	5	6
202	416331.35	3272830.89	Картометрический метод	5.00	Закрепление отсутствует
203	416314.71	3272840.27	Картометрический метод	5.00	Закрепление отсутствует
204	416314.71	3272856.16	Картометрический метод	5.00	Закрепление отсутствует
205	416327.72	3272869.90	Картометрический метод	5.00	Закрепление отсутствует
206	416342.91	3272877.14	Картометрический метод	5.00	Закрепление отсутствует
195	416367.50	3272866.32	Картометрический метод	5.00	Закрепление отсутствует
207	416871.99	3272594.64	Картометрический метод	5.00	Закрепление отсутствует
208	416882.47	3272590.32	Картометрический метод	5.00	Закрепление отсутствует
209	416892.96	3272587.07	Картометрический метод	5.00	Закрепление отсутствует
210	416896.22	3272577.32	Картометрический метод	5.00	Закрепление отсутствует
211	416892.96	3272562.14	Картометрический метод	5.00	Закрепление отсутствует
212	416880.67	3272558.88	Картометрический метод	5.00	Закрепление отсутствует
213	416859.70	3272559.96	Картометрический метод	5.00	Закрепление отсутствует
214	416846.32	3272567.54	Картометрический метод	5.00	Закрепление отсутствует
215	416841.62	3272575.84	Картометрический метод	5.00	Закрепление отсутствует
216	416843.06	3272587.76	Картометрический метод	5.00	Закрепление отсутствует
217	416847.04	3272596.43	Картометрический метод	5.00	Закрепление отсутствует
218	416855.72	3272597.16	Картометрический метод	5.00	Закрепление отсутствует
207	416871.99	3272594.64	Картометрический метод	5.00	Закрепление отсутствует
219	416509.28	3272704.58	Картометрический метод	5.00	Закрепление отсутствует
220	416533.15	3272695.20	Картометрический метод	5.00	Закрепление отсутствует
221	416533.15	3272687.98	Картометрический метод	5.00	Закрепление отсутствует
222	416528.81	3272684.36	Картометрический метод	5.00	Закрепление отсутствует
223	416510.73	3272678.57	Картометрический метод	5.00	Закрепление отсутствует
224	416489.76	3272683.61	Картометрический метод	5.00	Закрепление отсутствует
225	416473.12	3272694.44	Картометрический метод	5.00	Закрепление отсутствует

2. Сведения о характерных точках границ объекта					
Обозначение характерных точек границ	Координаты, м		Метод определения координат характерной точки	Средняя квадратическая погрешность положения характерной точки (Mt), м	Описание обозначения точки на местности (при наличии)
	X	Y			
1	2	3	4	5	6
226	416461.55	3272709.60	Картометрический метод	5.00	Закрепление отсутствует
227	416468.06	3272715.38	Картометрический метод	5.00	Закрепление отсутствует
228	416483.24	3272716.84	Картометрический метод	5.00	Закрепление отсутствует
219	416509.28	3272704.58	Картометрический метод	5.00	Закрепление отсутствует
229	417118.26	3272517.40	Картометрический метод	5.00	Закрепление отсутствует
230	417111.74	3272503.78	Картометрический метод	5.00	Закрепление отсутствует
231	417113.92	3272489.32	Картометрический метод	5.00	Закрепление отсутствует
232	417076.31	3272500.86	Картометрический метод	5.00	Закрепление отсутствует
233	417058.95	3272495.79	Картометрический метод	5.00	Закрепление отсутствует
234	417048.11	3272478.44	Картометрический метод	5.00	Закрепление отсутствует
235	417056.79	3272453.88	Картометрический метод	5.00	Закрепление отсутствует
236	417047.39	3272447.38	Картометрический метод	5.00	Закрепление отсутствует
237	417017.73	3272502.99	Картометрический метод	5.00	Закрепление отсутствует
238	417006.16	3272510.92	Картометрический метод	5.00	Закрепление отсутствует
239	416992.42	3272505.14	Картометрический метод	5.00	Закрепление отсутствует
240	416960.60	3272504.40	Картометрический метод	5.00	Закрепление отсутствует
241	416928.78	3272505.10	Картометрический метод	5.00	Закрепление отсутствует
242	416904.19	3272505.80	Картометрический метод	5.00	Закрепление отсутствует
243	416916.49	3272470.41	Картометрический метод	5.00	Закрепление отсутствует
244	416936.02	3272458.86	Картометрический метод	5.00	Закрепление отсутствует
245	416949.76	3272453.81	Картометрический метод	5.00	Закрепление отсутствует
246	416974.36	3272426.38	Картометрический метод	5.00	Закрепление отсутствует
247	416998.22	3272417.00	Картометрический метод	5.00	Закрепление отсутствует
248	417016.31	3272401.12	Картометрический метод	5.00	Закрепление отсутствует
249	417038.73	3272370.79	Картометрический метод	5.00	Закрепление отсутствует
250	417030.06	3272359.94	Картометрический метод	5.00	Закрепление отсутствует

2. Сведения о характерных точках границ объекта					
Обозначение характерных точек границ	Координаты, м		Метод определения координат характерной точки	Средняя квадратическая погрешность положения характерной точки (Mt), м	Описание обозначения точки на местности (при наличии)
	X	Y			
1	2	3	4	5	6
251	417006.19	3272374.38	Картометрический метод	5.00	Закрепление отсутствует
252	416990.28	3272373.64	Картометрический метод	5.00	Закрепление отсутствует
253	416977.26	3272364.24	Картометрический метод	5.00	Закрепление отсутствует
254	416965.69	3272375.07	Картометрический метод	5.00	Закрепление отсутствует
255	416924.46	3272392.38	Картометрический метод	5.00	Закрепление отсутствует
256	416912.90	3272382.26	Картометрический метод	5.00	Закрепление отсутствует
257	416881.07	3272406.08	Картометрический метод	5.00	Закрепление отсутствует
258	416883.96	3272429.20	Картометрический метод	5.00	Закрепление отсутствует
259	416880.34	3272435.70	Картометрический метод	5.00	Закрепление отсутствует
260	416861.54	3272439.30	Картометрический метод	5.00	Закрепление отсутствует
261	416792.12	3272395.18	Картометрический метод	5.00	Закрепление отсутствует
262	416752.35	3272356.14	Картометрический метод	5.00	Закрепление отсутствует
263	416721.98	3272316.38	Картометрический метод	5.00	Закрепление отсутствует
264	416712.59	3272287.48	Картометрический метод	5.00	Закрепление отсутствует
265	416745.86	3272278.84	Картометрический метод	5.00	Закрепление отсутствует
266	416761.04	3272283.90	Картометрический метод	5.00	Закрепление отсутствует
267	416773.34	3272298.36	Картометрический метод	5.00	Закрепление отсутствует
268	416803.71	3272291.88	Картометрический метод	5.00	Закрепление отсутствует
269	416813.12	3272292.60	Картометрический метод	5.00	Закрепление отсутствует
270	416816.02	3272235.53	Картометрический метод	5.00	Закрепление отсутствует
271	416832.66	3272228.32	Картометрический метод	5.00	Закрепление отсутствует
272	416854.35	3272224.00	Картометрический метод	5.00	Закрепление отсутствует
273	416886.17	3272227.63	Картометрический метод	5.00	Закрепление отсутствует
274	416913.65	3272242.82	Картометрический метод	5.00	Закрепление отсутствует
275	416933.89	3272264.51	Картометрический метод	5.00	Закрепление отсутствует
276	416998.25	3272284.78	Картометрический метод	5.00	Закрепление отсутствует

2. Сведения о характерных точках границ объекта					
Обозначение характерных точек границ	Координаты, м		Метод определения координат характерной точки	Средняя квадратическая погрешность положения характерной точки (Mt), м	Описание обозначения точки на местности (при наличии)
	X	Y			
1	2	3	4	5	6
277	417011.27	3272298.52	Картометрический метод	5.00	Закрепление отсутствует
278	417001.86	3272328.14	Картометрический метод	5.00	Закрепление отсутствует
279	417005.47	3272341.86	Картометрический метод	5.00	Закрепление отсутствует
280	417037.30	3272315.16	Картометрический метод	5.00	Закрепление отсутствует
281	417058.27	3272330.34	Картометрический метод	5.00	Закрепление отсутствует
282	417111.78	3272359.28	Картометрический метод	5.00	Закрепление отсутствует
283	417160.36	3272301.06	Картометрический метод	5.00	Закрепление отсутствует
284	417172.40	3272286.18	Картометрический метод	5.00	Закрепление отсутствует
285	417183.86	3272285.05	Картометрический метод	5.00	Закрепление отсутствует
286	417195.31	3272293.07	Картометрический метод	5.00	Закрепление отсутствует
287	417213.52	3272276.14	Картометрический метод	5.00	Закрепление отсутствует
288	417221.53	3272283.87	Картометрический метод	5.00	Закрепление отсутствует
289	417220.96	3272332.80	Картометрический метод	5.00	Закрепление отсутствует
290	417211.33	3272384.65	Картометрический метод	5.00	Закрепление отсутствует
291	417202.16	3272412.11	Картометрический метод	5.00	Закрепление отсутствует
292	417185.54	3272422.40	Картометрический метод	5.00	Закрепление отсутствует
293	417199.26	3272448.92	Картометрический метод	5.00	Закрепление отсутствует
294	417215.18	3272431.60	Картометрический метод	5.00	Закрепление отсутствует
295	417231.26	3272396.61	Картометрический метод	5.00	Закрепление отсутствует
296	417251.01	3272408.06	Картометрический метод	5.00	Закрепление отсутствует
297	417260.74	3272426.66	Картометрический метод	5.00	Закрепление отсутствует
298	417239.04	3272456.18	Картометрический метод	5.00	Закрепление отсутствует
299	417218.78	3272468.44	Картометрический метод	5.00	Закрепление отсутствует
300	417197.09	3272474.93	Картометрический метод	5.00	Закрепление отсутствует
301	417187.68	3272485.04	Картометрический метод	5.00	Закрепление отсутствует
302	417188.34	3272493.05	Картометрический метод	5.00	Закрепление отсутствует

2. Сведения о характерных точках границ объекта					
Обозначение характерных точек границ	Координаты, м		Метод определения координат характерной точки	Средняя квадратическая погрешность положения характерной точки (Mt), м	Описание обозначения точки на местности (при наличии)
	X	Y			
1	2	3	4	5	6
303	417144.56	3272507.64	Картометрический метод	5.00	Закрепление отсутствует
229	417118.26	3272517.40	Картометрический метод	5.00	Закрепление отсутствует
304	417374.19	3272494.94	Картометрический метод	5.00	Закрепление отсутствует
305	417364.12	3272478.19	Картометрический метод	5.00	Закрепление отсутствует
306	417349.52	3272485.06	Картометрический метод	5.00	Закрепление отсутствует
307	417316.62	3272420.10	Картометрический метод	5.00	Закрепление отсутствует
308	417292.88	3272395.32	Картометрический метод	5.00	Закрепление отсутствует
309	417238.92	3272364.10	Картометрический метод	5.00	Закрепление отсутствует
310	417237.99	3272363.26	Картометрический метод	5.00	Закрепление отсутствует
311	417232.65	3272346.22	Картометрический метод	5.00	Закрепление отсутствует
312	417248.30	3272318.95	Картометрический метод	5.00	Закрепление отсутствует
313	417247.91	3272267.15	Картометрический метод	5.00	Закрепление отсутствует
314	417254.78	3272219.57	Картометрический метод	5.00	Закрепление отсутствует
315	417273.26	3272179.00	Картометрический метод	5.00	Закрепление отсутствует
316	417291.13	3272167.19	Картометрический метод	5.00	Закрепление отсутствует
317	417304.39	3272169.80	Картометрический метод	5.00	Закрепление отсутствует
318	417316.63	3272183.52	Картометрический метод	5.00	Закрепление отсутствует
319	417326.23	3272206.34	Картометрический метод	5.00	Закрепление отсутствует
320	417330.36	3272231.24	Картометрический метод	5.00	Закрепление отсутствует
321	417348.50	3272253.24	Картометрический метод	5.00	Закрепление отсутствует
322	417374.87	3272270.82	Картометрический метод	5.00	Закрепление отсутствует
323	417405.18	3272277.58	Картометрический метод	5.00	Закрепление отсутствует
324	417443.22	3272282.52	Картометрический метод	5.00	Закрепление отсутствует
325	417479.52	3272276.18	Картометрический метод	5.00	Закрепление отсутствует
326	417562.44	3272244.80	Картометрический метод	5.00	Закрепление отсутствует
327	417570.14	3272239.25	Картометрический метод	5.00	Закрепление отсутствует

2. Сведения о характерных точках границ объекта					
Обозначение характерных точек границ	Координаты, м		Метод определения координат характерной точки	Средняя квадратическая погрешность положения характерной точки (Mt), м	Описание обозначения точки на местности (при наличии)
	X	Y			
1	2	3	4	5	6
328	417576.90	3272254.75	Картометрический метод	5.00	Закрепление отсутствует
329	417550.49	3272298.11	Картометрический метод	5.00	Закрепление отсутствует
330	417561.57	3272326.68	Картометрический метод	5.00	Закрепление отсутствует
331	417537.44	3272338.18	Картометрический метод	5.00	Закрепление отсутствует
332	417533.80	3272385.76	Картометрический метод	5.00	Закрепление отсутствует
333	417395.86	3272456.32	Картометрический метод	5.00	Закрепление отсутствует
334	417394.30	3272467.14	Картометрический метод	5.00	Закрепление отсутствует
335	417398.17	3272484.14	Картометрический метод	5.00	Закрепление отсутствует
304	417374.19	3272494.94	Картометрический метод	5.00	Закрепление отсутствует
336	417438.66	3272268.21	Картометрический метод	5.00	Закрепление отсутствует
337	417435.81	3272268.19	Картометрический метод	5.00	Закрепление отсутствует
338	417420.85	3272265.27	Картометрический метод	5.00	Закрепление отсутствует
339	417400.10	3272254.34	Картометрический метод	5.00	Закрепление отсутствует
340	417384.72	3272253.56	Картометрический метод	5.00	Закрепление отсутствует
341	417384.72	3272247.26	Картометрический метод	5.00	Закрепление отсутствует
342	417364.12	3272224.37	Картометрический метод	5.00	Закрепление отсутствует
343	417352.85	3272196.20	Картометрический метод	5.00	Закрепление отсутствует
344	417331.16	3272130.69	Картометрический метод	5.00	Закрепление отсутствует
345	417320.82	3272124.68	Картометрический метод	5.00	Закрепление отсутствует
346	417310.36	3272104.42	Картометрический метод	5.00	Закрепление отсутствует
347	417320.84	3272058.70	Картометрический метод	5.00	Закрепление отсутствует
348	417305.14	3272038.43	Картометрический метод	5.00	Закрепление отсутствует
349	417282.91	3272024.70	Картометрический метод	5.00	Закрепление отсутствует
350	417265.91	3272008.35	Картометрический метод	5.00	Закрепление отсутствует
351	417265.53	3272003.60	Картометрический метод	5.00	Закрепление отсутствует
352	417281.11	3271992.78	Картометрический метод	5.00	Закрепление отсутствует

2. Сведения о характерных точках границ объекта					
Обозначение характерных точек границ	Координаты, м		Метод определения координат характерной точки	Средняя квадратическая погрешность положения характерной точки (M _t), м	Описание обозначения точки на местности (при наличии)
	X	Y			
1	2	3	4	5	6
353	417293.38	3271993.34	Картометрический метод	5.00	Закрепление отсутствует
354	417309.73	3272004.46	Картометрический метод	5.00	Закрепление отсутствует
355	417323.46	3272001.86	Картометрический метод	5.00	Закрепление отсутствует
356	417330.01	3271987.48	Картометрический метод	5.00	Закрепление отсутствует
357	417346.36	3271986.19	Картометрический метод	5.00	Закрепление отсутствует
358	417362.70	3272037.16	Картометрический метод	5.00	Закрепление отсутствует
359	417384.28	3272040.44	Картометрический метод	5.00	Закрепление отсутствует
360	417399.98	3272027.39	Картометрический метод	5.00	Закрепление отсутствует
361	417409.79	3272020.86	Картометрический метод	5.00	Закрепление отсутствует
362	417429.42	3272016.30	Картометрический метод	5.00	Закрепление отсутствует
363	417454.26	3272020.89	Картометрический метод	5.00	Закрепление отсутствует
364	417438.08	3272059.10	Картометрический метод	5.00	Закрепление отсутствует
365	417452.15	3272094.04	Картометрический метод	5.00	Закрепление отсутствует
366	417488.76	3272083.14	Картометрический метод	5.00	Закрепление отсутствует
367	417480.01	3272062.12	Картометрический метод	5.00	Закрепление отсутствует
368	417518.06	3272012.05	Картометрический метод	5.00	Закрепление отсутствует
369	417534.25	3272027.56	Картометрический метод	5.00	Закрепление отсутствует
370	417542.71	3272031.74	Картометрический метод	5.00	Закрепление отсутствует
371	417551.16	3272035.93	Картометрический метод	5.00	Закрепление отсутствует
372	417561.00	3272039.01	Картометрический метод	5.00	Закрепление отсутствует
373	417554.58	3272085.98	Картометрический метод	5.00	Закрепление отсутствует
374	417524.36	3272147.97	Картометрический метод	5.00	Закрепление отсутствует
375	417528.14	3272178.71	Картометрический метод	5.00	Закрепление отсутствует
376	417541.82	3272203.77	Картометрический метод	5.00	Закрепление отсутствует
377	417554.12	3272222.34	Картометрический метод	5.00	Закрепление отсутствует
378	417542.96	3272234.68	Картометрический метод	5.00	Закрепление отсутствует

2. Сведения о характерных точках границ объекта					
Обозначение характерных точек границ	Координаты, м		Метод определения координат характерной точки	Средняя квадратическая погрешность положения характерной точки (Mt), м	Описание обозначения точки на местности (при наличии)
	X	Y			
1	2	3	4	5	6
379	417481.19	3272264.53	Картометрический метод	5.00	Закрепление отсутствует
336	417438.66	3272268.21	Картометрический метод	5.00	Закрепление отсутствует
380	416295.21	3272735.14	Картометрический метод	5.00	Закрепление отсутствует
381	416269.90	3272734.40	Картометрический метод	5.00	Закрепление отсутствует
382	416254.71	3272727.16	Картометрический метод	5.00	Закрепление отсутствует
383	416254.72	3272711.99	Картометрический метод	5.00	Закрепление отсутствует
384	416270.64	3272672.26	Картометрический метод	5.00	Закрепление отсутствует
385	416270.64	3272659.98	Картометрический метод	5.00	Закрепление отсутствует
386	416290.90	3272615.20	Картометрический метод	5.00	Закрепление отсутствует
387	416284.39	3272609.42	Картометрический метод	5.00	Закрепление отсутствует
388	416264.14	3272618.07	Картометрический метод	5.00	Закрепление отсутствует
389	416259.80	3272640.46	Картометрический метод	5.00	Закрепление отсутствует
390	416257.62	3272665.75	Картометрический метод	5.00	Закрепление отсутствует
391	416240.98	3272696.81	Картометрический метод	5.00	Закрепление отсутствует
392	416233.02	3272704.02	Картометрический метод	5.00	Закрепление отсутствует
393	416207.71	3272688.84	Картометрический метод	5.00	Закрепление отсутствует
394	416157.10	3272633.17	Картометрический метод	5.00	Закрепление отсутствует
395	416133.96	3272633.88	Картометрический метод	5.00	Закрепление отсутствует
396	416123.84	3272634.60	Картометрический метод	5.00	Закрепление отсутствует
397	416123.12	3272619.42	Картометрический метод	5.00	Закрепление отсутствует
398	416128.18	3272606.42	Картометрический метод	5.00	Закрепление отсутствует
399	416126.74	3272590.52	Картометрический метод	5.00	Закрепление отсутствует
400	416124.57	3272578.24	Картометрический метод	5.00	Закрепление отсутствует
401	416148.44	3272560.92	Картометрический метод	5.00	Закрепление отсутствует
402	416159.29	3272544.31	Картометрический метод	5.00	Закрепление отсутствует
403	416161.47	3272517.58	Картометрический метод	5.00	Закрепление отсутствует

2. Сведения о характерных точках границ объекта					
Обозначение характерных точек границ	Координаты, м		Метод определения координат характерной точки	Средняя квадратическая погрешность положения характерной точки (Mt), м	Описание обозначения точки на местности (при наличии)
	X	Y			
1	2	3	4	5	6
404	416161.47	3272506.74	Картометрический метод	5.00	Закрепление отсутствует
405	416167.26	3272500.96	Картометрический метод	5.00	Закрепление отсутствует
406	416179.55	3272498.08	Картометрический метод	5.00	Закрепление отсутствует
407	416191.12	3272502.42	Картометрический метод	5.00	Закрепление отсутствует
408	416188.23	3272512.54	Картометрический метод	5.00	Закрепление отсутствует
409	416187.50	3272524.82	Картометрический метод	5.00	Закрепление отсутствует
410	416176.65	3272532.76	Картометрический метод	5.00	Закрепление отсутствует
411	416181.71	3272550.82	Картометрический метод	5.00	Закрепление отсутствует
412	416207.02	3272563.12	Картометрический метод	5.00	Закрепление отсутствует
413	416231.60	3272567.48	Картометрический метод	5.00	Закрепление отсутствует
414	416258.36	3272585.56	Картометрический метод	5.00	Закрепление отсутствует
415	416290.18	3272581.96	Картометрический метод	5.00	Закрепление отсутствует
416	416297.42	3272548.02	Картометрический метод	5.00	Закрепление отсутствует
417	416305.38	3272535.02	Картометрический метод	5.00	Закрепление отсутствует
418	416316.95	3272548.03	Картометрический метод	5.00	Закрепление отсутствует
419	416347.32	3272553.10	Картометрический метод	5.00	Закрепление отсутствует
420	416352.39	3272529.99	Картометрический метод	5.00	Закрепление отсутствует
421	416356.73	3272525.66	Картометрический метод	5.00	Закрепление отсутствует
422	416371.92	3272517.00	Картометрический метод	5.00	Закрепление отсутствует
423	416374.81	3272508.33	Картометрический метод	5.00	Закрепление отсутствует
424	416350.23	3272459.18	Картометрический метод	5.00	Закрепление отсутствует
425	416345.18	3272439.68	Картометрический метод	5.00	Закрепление отсутствует
426	416360.36	3272433.90	Картометрический метод	5.00	Закрепление отсутствует
427	416420.38	3272497.52	Картометрический метод	5.00	Закрепление отсутствует
428	416429.78	3272497.53	Картометрический метод	5.00	Закрепление отсутствует
429	416471.01	3272453.49	Картометрический метод	5.00	Закрепление отсутствует

2. Сведения о характерных точках границ объекта					
Обозначение характерных точек границ	Координаты, м		Метод определения координат характерной точки	Средняя квадратическая погрешность положения характерной точки (Mt), м	Описание обозначения точки на местности (при наличии)
	X	Y			
1	2	3	4	5	6
430	416484.02	3272472.28	Картометрический метод	5.00	Закрепление отсутствует
431	416496.31	3272487.46	Картометрический метод	5.00	Закрепление отсутствует
432	416481.84	3272516.35	Картометрический метод	5.00	Закрепление отсутствует
433	416459.42	3272540.90	Картометрический метод	5.00	Закрепление отсутствует
434	416434.82	3272558.94	Картометрический метод	5.00	Закрепление отсутствует
435	416416.74	3272572.66	Картометрический метод	5.00	Закрепление отсутствует
436	416418.18	3272590.72	Картометрический метод	5.00	Закрепление отсутствует
437	416413.12	3272601.56	Картометрический метод	5.00	Закрепление отсутствует
438	416400.10	3272602.27	Картометрический метод	5.00	Закрепление отсутствует
439	416387.81	3272583.48	Картометрический метод	5.00	Закрепление отсутствует
440	416371.18	3272573.35	Картометрический метод	5.00	Закрепление отсутствует
441	416346.59	3272569.72	Картометрический метод	5.00	Закрепление отсутствует
442	416339.36	3272579.11	Картометрический метод	5.00	Закрепление отсутствует
443	416344.42	3272590.67	Картометрический метод	5.00	Закрепление отсутствует
444	416320.55	3272602.94	Картометрический метод	5.00	Закрепление отсутствует
445	416314.04	3272613.77	Картометрический метод	5.00	Закрепление отсутствует
446	416303.89	3272719.25	Картометрический метод	5.00	Закрепление отсутствует
380	416295.21	3272735.14	Картометрический метод	5.00	Закрепление отсутствует
447	415943.72	3272825.93	Картометрический метод	5.00	Закрепление отсутствует
448	415926.36	3272823.03	Картометрический метод	5.00	Закрепление отсутствует
449	415918.41	3272810.02	Картометрический метод	5.00	Закрепление отсутствует
450	415899.61	3272794.84	Картометрический метод	5.00	Закрепление отсутствует
451	415875.26	3272791.81	Картометрический метод	5.00	Закрепление отсутствует
452	415846.82	3272801.30	Картометрический метод	5.00	Закрепление отсутствует
453	415835.24	3272794.79	Картометрический метод	5.00	Закрепление отсутствует
454	415835.25	3272766.61	Картометрический метод	5.00	Закрепление отсутствует

2. Сведения о характерных точках границ объекта					
Обозначение характерных точек границ	Координаты, м		Метод определения координат характерной точки	Средняя квадратическая погрешность положения характерной точки (Mt), м	Описание обозначения точки на местности (при наличии)
	X	Y			
1	2	3	4	5	6
455	415826.58	3272747.82	Картометрический метод	5.00	Закрепление отсутствует
456	415801.99	3272729.02	Картометрический метод	5.00	Закрепление отсутствует
457	415801.27	3272716.74	Картометрический метод	5.00	Закрепление отсутствует
458	415815.02	3272711.69	Картометрический метод	5.00	Закрепление отсутствует
459	415830.20	3272715.32	Картометрический метод	5.00	Закрепление отсутствует
460	415848.28	3272706.66	Картометрический метод	5.00	Закрепление отсутствует
461	415857.69	3272696.55	Картометрический метод	5.00	Закрепление отсутствует
462	415868.54	3272693.66	Картометрический метод	5.00	Закрепление отсутствует
463	415895.29	3272705.24	Картометрический метод	5.00	Закрепление отсутствует
464	415928.56	3272695.87	Картометрический метод	5.00	Закрепление отсутствует
465	416024.02	3272727.00	Картометрический метод	5.00	Закрепление отсутствует
466	416058.72	3272757.37	Картометрический метод	5.00	Закрепление отсутствует
467	416062.34	3272766.76	Картометрический метод	5.00	Закрепление отсутствует
468	416059.44	3272782.66	Картометрический метод	5.00	Закрепление отсутствует
469	416030.51	3272799.26	Картометрический метод	5.00	Закрепление отсутствует
470	416008.09	3272789.85	Картометрический метод	5.00	Закрепление отсутствует
471	415996.52	3272787.68	Картометрический метод	5.00	Закрепление отсутствует
472	415993.62	3272794.90	Картометрический метод	5.00	Закрепление отсутствует
473	415989.28	3272811.51	Картометрический метод	5.00	Закрепление отсутствует
474	415980.60	3272814.40	Картометрический метод	5.00	Закрепление отсутствует
475	415964.70	3272800.66	Картометрический метод	5.00	Закрепление отсутствует
476	415952.40	3272781.14	Картометрический метод	5.00	Закрепление отсутствует
477	415943.73	3272755.12	Картометрический метод	5.00	Закрепление отсутствует
478	415933.61	3272754.40	Картометрический метод	5.00	Закрепление отсутствует
479	415920.59	3272765.22	Картометрический метод	5.00	Закрепление отсутствует
480	415922.03	3272784.01	Картометрический метод	5.00	Закрепление отсутствует

2. Сведения о характерных точках границ объекта					
Обозначение характерных точек границ	Координаты, м		Метод определения координат характерной точки	Средняя квадратическая погрешность положения характерной точки (Mt), м	Описание обозначения точки на местности (при наличии)
	X	Y			
1	2	3	4	5	6
481	415934.32	3272801.36	Картометрический метод	5.00	Закрепление отсутствует
447	415943.72	3272825.93	Картометрический метод	5.00	Закрепление отсутствует
482	415887.32	3272771.70	Картометрический метод	5.00	Закрепление отсутствует
483	415892.39	3272755.09	Картометрический метод	5.00	Закрепление отсутствует
484	415887.33	3272739.92	Картометрический метод	5.00	Закрепление отсутствует
485	415873.59	3272734.13	Картометрический метод	5.00	Закрепление отсутствует
486	415861.30	3272731.95	Картометрический метод	5.00	Закрепление отсутствует
487	415847.55	3272757.95	Картометрический метод	5.00	Закрепление отсутствует
488	415862.01	3272768.08	Картометрический метод	5.00	Закрепление отсутствует
489	415879.36	3272776.76	Картометрический метод	5.00	Закрепление отсутствует
482	415887.32	3272771.70	Картометрический метод	5.00	Закрепление отсутствует
490	416134.60	3272981.39	Картометрический метод	5.00	Закрепление отсутствует
491	416127.38	3272977.06	Картометрический метод	5.00	Закрепление отсутствует
492	416121.59	3272959.71	Картометрический метод	5.00	Закрепление отсутствует
493	416116.54	3272935.14	Картометрический метод	5.00	Закрепление отсутствует
494	416104.24	3272922.13	Картометрический метод	5.00	Закрепление отсутствует
495	416089.06	3272919.95	Картометрический метод	5.00	Закрепление отсутствует
496	416059.41	3272914.15	Картометрический метод	5.00	Закрепление отсутствует
497	416048.56	3272897.52	Картометрический метод	5.00	Закрепление отсутствует
498	416057.24	3272892.48	Картометрический метод	5.00	Закрепление отсутствует
499	416079.66	3272885.26	Картометрический метод	5.00	Закрепление отсутствует
500	416088.34	3272876.60	Картометрический метод	5.00	Закрепление отсутствует
501	416089.80	3272859.98	Картометрический метод	5.00	Закрепление отсутствует
502	416096.30	3272849.15	Картометрический метод	5.00	Закрепление отсутствует
503	416122.34	3272844.84	Картометрический метод	5.00	Закрепление отсутствует
504	416118.00	3272831.10	Картометрический метод	5.00	Закрепление отсутствует

2. Сведения о характерных точках границ объекта					
Обозначение характерных точек границ	Координаты, м		Метод определения координат характерной точки	Средняя квадратическая погрешность положения характерной точки (M _t), м	Описание обозначения точки на местности (при наличии)
	X	Y			
1	2	3	4	5	6
505	416126.69	3272810.88	Картометрический метод	5.00	Закрепление отсутствует
506	416135.36	3272815.94	Картометрический метод	5.00	Закрепление отсутствует
507	416152.00	3272804.40	Картометрический метод	5.00	Закрепление отсутствует
508	416178.03	3272821.76	Картометрический метод	5.00	Закрепление отсутствует
509	416230.10	3272855.74	Картометрический метод	5.00	Закрепление отсутствует
510	416283.60	3272900.58	Картометрический метод	5.00	Закрепление отсутствует
511	416288.66	3272918.64	Картометрический метод	5.00	Закрепление отсутствует
512	416279.26	3272927.30	Картометрический метод	5.00	Закрепление отсутствует
513	416271.30	3272927.30	Картометрический метод	5.00	Закрепление отсутствует
514	416264.07	3272920.07	Картометрический метод	5.00	Закрепление отсутствует
515	416257.56	3272901.28	Картометрический метод	5.00	Закрепление отсутствует
516	416248.16	3272894.77	Картометрический метод	5.00	Закрепление отсутствует
517	416234.43	3272890.43	Картометрический метод	5.00	Закрепление отсутствует
518	416215.62	3272895.47	Картометрический метод	5.00	Закрепление отсутствует
519	416217.07	3272902.70	Картометрический метод	5.00	Закрепление отсутствует
520	416227.92	3272907.04	Картометрический метод	5.00	Закрепление отсутствует
521	416231.53	3272917.16	Картометрический метод	5.00	Закрепление отсутствует
522	416223.57	3272924.38	Картометрический метод	5.00	Закрепление отсутствует
523	416207.66	3272940.26	Картометрический метод	5.00	Закрепление отсутствует
524	416188.13	3272950.36	Картометрический метод	5.00	Закрепление отсутствует
525	416177.28	3272947.46	Картометрический метод	5.00	Закрепление отсутствует
526	416176.56	3272935.90	Картометрический метод	5.00	Закрепление отсутствует
527	416175.12	3272912.78	Картометрический метод	5.00	Закрепление отсутствует
528	416170.78	3272898.33	Картометрический метод	5.00	Закрепление отсутствует
529	416161.38	3272896.88	Картометрический метод	5.00	Закрепление отсутствует
530	416138.24	3272924.32	Картометрический метод	5.00	Закрепление отсутствует

2. Сведения о характерных точках границ объекта					
Обозначение характерных точек границ	Координаты, м		Метод определения координат характерной точки	Средняя квадратическая погрешность положения характерной точки (Mt), м	Описание обозначения точки на местности (при наличии)
	X	Y			
1	2	3	4	5	6
531	416139.68	3272940.94	Картометрический метод	5.00	Закрепление отсутствует
532	416146.90	3272953.94	Картометрический метод	5.00	Закрепление отсутствует
533	416149.07	3272971.29	Картометрический метод	5.00	Закрепление отсутствует
534	416144.73	3272979.23	Картометрический метод	5.00	Закрепление отсутствует
490	416134.60	3272981.39	Картометрический метод	5.00	Закрепление отсутствует
535	416065.84	3272676.24	Картометрический метод	5.00	Закрепление отсутствует
536	416040.79	3272675.87	Картометрический метод	5.00	Закрепление отсутствует
537	415983.85	3272660.95	Картометрический метод	5.00	Закрепление отсутствует
538	415942.08	3272655.27	Картометрический метод	5.00	Закрепление отсутствует
539	415904.56	3272659.44	Картометрический метод	5.00	Закрепление отсутствует
540	415883.17	3272659.59	Картометрический метод	5.00	Закрепление отсутствует
541	415865.66	3272653.91	Картометрический метод	5.00	Закрепление отсутствует
542	415852.54	3272644.10	Картометрический метод	5.00	Закрепление отсутствует
543	415848.04	3272615.87	Картометрический метод	5.00	Закрепление отсутствует
544	415844.28	3272578.92	Картометрический метод	5.00	Закрепление отсутствует
545	415832.94	3272546.17	Картометрический метод	5.00	Закрепление отсутствует
546	415811.98	3272524.25	Картометрический метод	5.00	Закрепление отсутствует
547	415793.06	3272513.39	Картометрический метод	5.00	Закрепление отсутствует
548	415766.44	3272511.26	Картометрический метод	5.00	Закрепление отсутствует
549	415738.20	3272525.98	Картометрический метод	5.00	Закрепление отсутствует
550	415731.90	3272483.33	Картометрический метод	5.00	Закрепление отсутствует
551	415777.58	3272486.13	Картометрический метод	5.00	Закрепление отсутствует
552	415825.18	3272507.24	Картометрический метод	5.00	Закрепление отсутствует
553	415855.55	3272544.10	Картометрический метод	5.00	Закрепление отсутствует
554	415873.62	3272580.96	Картометрический метод	5.00	Закрепление отсутствует
555	415904.72	3272601.94	Картометрический метод	5.00	Закрепление отсутствует

2. Сведения о характерных точках границ объекта					
Обозначение характерных точек границ	Координаты, м		Метод определения координат характерной точки	Средняя квадратическая погрешность положения характерной точки (Mt), м	Описание обозначения точки на местности (при наличии)
	X	Y			
1	2	3	4	5	6
556	415937.26	3272614.96	Картометрический метод	5.00	Закрепление отсутствует
557	415999.45	3272627.28	Картометрический метод	5.00	Закрепление отсутствует
558	416052.96	3272639.60	Картометрический метод	5.00	Закрепление отсутствует
559	416091.29	3272635.30	Картометрический метод	5.00	Закрепление отсутствует
560	416091.80	3272667.94	Картометрический метод	5.00	Закрепление отсутствует
535	416065.84	3272676.24	Картометрический метод	5.00	Закрепление отсутствует
561	416627.90	3272608.93	Картометрический метод	5.00	Закрепление отсутствует
562	416569.53	3272606.10	Картометрический метод	5.00	Закрепление отсутствует
563	416507.14	3272590.78	Картометрический метод	5.00	Закрепление отсутствует
564	416508.59	3272569.83	Картометрический метод	5.00	Закрепление отсутствует
565	416525.22	3272564.78	Картометрический метод	5.00	Закрепление отсутствует
566	416538.24	3272564.80	Картометрический метод	5.00	Закрепление отсутствует
567	416546.93	3272526.51	Картометрический метод	5.00	Закрепление отсутствует
568	416551.27	3272522.18	Картометрический метод	5.00	Закрепление отсутствует
569	416568.62	3272518.58	Картометрический метод	5.00	Закрепление отсутствует
570	416585.26	3272526.54	Картометрический метод	5.00	Закрепление отсутствует
571	416589.60	3272531.60	Картометрический метод	5.00	Закрепление отсутствует
572	416581.63	3272559.04	Картометрический метод	5.00	Закрепление отсутствует
573	416588.14	3272577.11	Картометрический метод	5.00	Закрепление отсутствует
574	416596.81	3272589.40	Картометрический метод	5.00	Закрепление отсутствует
575	416633.70	3272590.14	Картометрический метод	5.00	Закрепление отсутствует
576	416645.99	3272582.21	Картометрический метод	5.00	Закрепление отсутствует
577	416645.99	3272577.88	Картометрический метод	5.00	Закрепление отсутствует
578	416622.13	3272570.63	Картометрический метод	5.00	Закрепление отсутствует
579	416614.90	3272561.24	Картометрический метод	5.00	Закрепление отсутствует
580	416613.46	3272553.28	Картометрический метод	5.00	Закрепление отсутствует

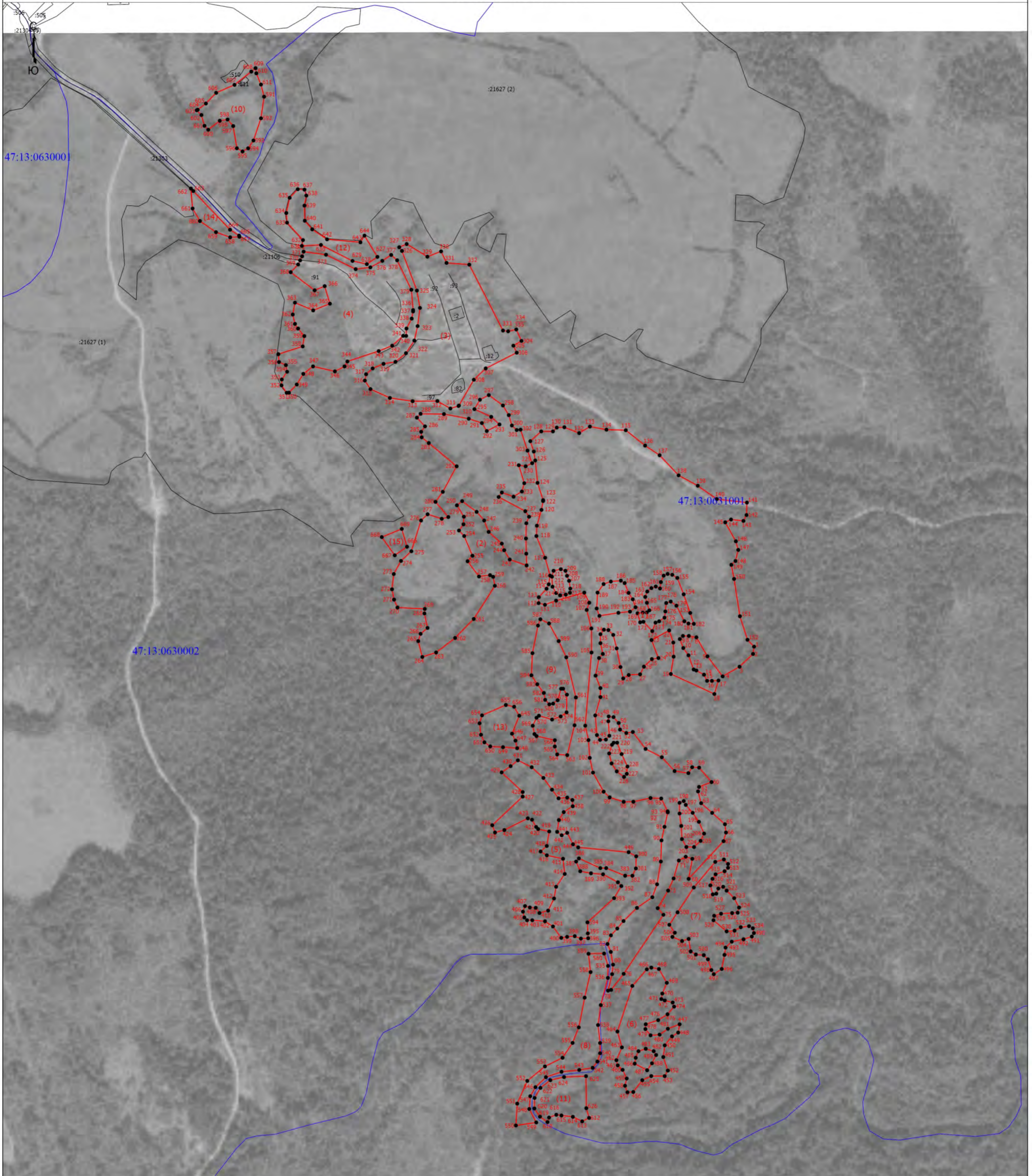
2. Сведения о характерных точках границ объекта					
Обозначение характерных точек границ	Координаты, м		Метод определения координат характерной точки	Средняя квадратическая погрешность положения характерной точки (Mt), м	Описание обозначения точки на местности (при наличии)
	X	Y			
1	2	3	4	5	6
581	416622.86	3272544.62	Картометрический метод	5.00	Закрепление отсутствует
582	416637.32	3272541.74	Картометрический метод	5.00	Закрепление отсутствует
583	416655.40	3272528.03	Картометрический метод	5.00	Закрепление отсутствует
584	416674.21	3272515.76	Картометрический метод	5.00	Закрепление отсутствует
585	416720.50	3272517.96	Картометрический метод	5.00	Закрепление отсутствует
586	416778.35	3272529.56	Картометрический метод	5.00	Закрепление отсутствует
587	416791.36	3272534.62	Картометрический метод	5.00	Закрепление отсутствует
588	416782.68	3272552.68	Картометрический метод	5.00	Закрепление отсутствует
589	416745.80	3272572.88	Картометрический метод	5.00	Закрепление отсутствует
590	416711.80	3272588.76	Картометрический метод	5.00	Закрепление отсутствует
561	416627.90	3272608.93	Картометрический метод	5.00	Закрепление отсутствует
591	417885.28	3271956.34	Картометрический метод	5.00	Закрепление отсутствует
592	417840.15	3271949.77	Картометрический метод	5.00	Закрепление отсутствует
593	417793.72	3271934.06	Картометрический метод	5.00	Закрепление отсутствует
594	417777.37	3271922.94	Картометрический метод	5.00	Закрепление отсутствует
595	417770.84	3271911.18	Картометрический метод	5.00	Закрепление отсутствует
596	417777.38	3271899.42	Картометрический метод	5.00	Закрепление отсутствует
597	417823.82	3271891.61	Картометрический метод	5.00	Закрепление отсутствует
598	417837.55	3271879.86	Картометрический метод	5.00	Закрепление отсутствует
599	417834.94	3271863.52	Картометрический метод	5.00	Закрепление отсутствует
600	417816.30	3271839.50	Картометрический метод	5.00	Закрепление отсутствует
601	417824.48	3271831.50	Картометрический метод	5.00	Закрепление отсутствует
602	417847.05	3271825.14	Картометрический метод	5.00	Закрепление отсутствует
603	417856.90	3271815.32	Картометрический метод	5.00	Закрепление отсутствует
604	417858.15	3271817.35	Картометрический метод	5.00	Закрепление отсутствует
605	417871.18	3271834.50	Картометрический метод	5.00	Закрепление отсутствует

2. Сведения о характерных точках границ объекта					
Обозначение характерных точек границ	Координаты, м		Метод определения координат характерной точки	Средняя квадратическая погрешность положения характерной точки (Mt), м	Описание обозначения точки на местности (при наличии)
	X	Y			
1	2	3	4	5	6
606	417893.49	3271855.96	Картометрический метод	5.00	Закрепление отсутствует
607	417910.15	3271894.33	Картометрический метод	5.00	Закрепление отсутствует
608	417937.91	3271929.50	Картометрический метод	5.00	Закрепление отсутствует
609	417945.10	3271938.41	Картометрический метод	5.00	Закрепление отсутствует
610	417934.34	3271940.04	Картометрический метод	5.00	Закрепление отсутствует
611	417910.79	3271949.82	Картометрический метод	5.00	Закрепление отсутствует
591	417885.28	3271956.34	Картометрический метод	5.00	Закрепление отсутствует
612	415747.78	3272636.50	Картометрический метод	5.00	Закрепление отсутствует
613	415740.54	3272622.05	Картометрический метод	5.00	Закрепление отсутствует
614	415749.95	3272602.55	Картометрический метод	5.00	Закрепление отсутствует
615	415752.85	3272578.71	Картометрический метод	5.00	Закрепление отсутствует
616	415754.30	3272567.88	Картометрический метод	5.00	Закрепление отсутствует
617	415748.52	3272552.70	Картометрический метод	5.00	Закрепление отсутствует
618	415739.06	3272549.42	Картометрический метод	5.00	Закрепление отсутствует
619	415750.27	3272533.68	Картометрический метод	5.00	Закрепление отсутствует
620	415767.45	3272522.06	Картометрический метод	5.00	Закрепление отсутствует
621	415789.45	3272522.43	Картометрический метод	5.00	Закрепление отсутствует
622	415810.59	3272534.70	Картометрический метод	5.00	Закрепление отсутствует
623	415826.73	3272555.34	Картометрический метод	5.00	Закрепление отсутствует
624	415833.29	3272584.08	Картометрический метод	5.00	Закрепление отсутствует
625	415835.09	3272630.14	Картометрический метод	5.00	Закрепление отсутствует
626	415768.02	3272630.74	Картометрический метод	5.00	Закрепление отсутствует
612	415747.78	3272636.50	Картометрический метод	5.00	Закрепление отсутствует
627	417550.09	3272193.49	Картометрический метод	5.00	Закрепление отсутствует
628	417534.79	3272171.44	Картометрический метод	5.00	Закрепление отсутствует
629	417541.53	3272141.39	Картометрический метод	5.00	Закрепление отсутствует

2. Сведения о характерных точках границ объекта					
Обозначение характерных точек границ	Координаты, м		Метод определения координат характерной точки	Средняя квадратическая погрешность положения характерной точки (Mt), м	Описание обозначения точки на местности (при наличии)
	X	Y			
1	2	3	4	5	6
630	417575.01	3272075.29	Картометрический метод	5.00	Закрепление отсутствует
631	417573.01	3272035.51	Картометрический метод	5.00	Закрепление отсутствует
632	417585.24	3272037.66	Картометрический метод	5.00	Закрепление отсутствует
633	417621.75	3272004.32	Картометрический метод	5.00	Закрепление отсутствует
634	417641.95	3272002.78	Картометрический метод	5.00	Закрепление отсутствует
635	417673.79	3272009.78	Картометрический метод	5.00	Закрепление отсутствует
636	417691.65	3272026.86	Картометрический метод	5.00	Закрепление отсутствует
637	417690.87	3272040.83	Картометрический метод	5.00	Закрепление отсутствует
638	417678.44	3272044.70	Картометрический метод	5.00	Закрепление отсутствует
639	417657.47	3272040.80	Картометрический метод	5.00	Закрепление отсутствует
640	417625.63	3272041.56	Картометрический метод	5.00	Закрепление отсутствует
641	417607.76	3272057.06	Картометрический метод	5.00	Закрепление отсутствует
642	417586.78	3272088.09	Картометрический метод	5.00	Закрепление отсутствует
643	417580.56	3272157.92	Картометрический метод	5.00	Закрепление отсутствует
644	417594.53	3272166.46	Картометрический метод	5.00	Закрепление отсутствует
627	417550.09	3272193.49	Картометрический метод	5.00	Закрепление отсутствует
645	416589.60	3272490.42	Картометрический метод	5.00	Закрепление отсутствует
646	416552.00	3272475.22	Картометрический метод	5.00	Закрепление отсутствует
647	416537.54	3272482.43	Картометрический метод	5.00	Закрепление отсутствует
648	416521.62	3272486.04	Картометрический метод	5.00	Закрепление отсутствует
649	416523.80	3272456.42	Картометрический метод	5.00	Закрепление отсутствует
650	416525.25	3272429.68	Картометрический метод	5.00	Закрепление отсутствует
651	416533.94	3272417.40	Картометрический метод	5.00	Закрепление отсутствует
652	416549.84	3272410.19	Картометрический метод	5.00	Закрепление отсутствует
653	416573.71	3272407.32	Картометрический метод	5.00	Закрепление отсутствует
654	416590.34	3272412.39	Картометрический метод	5.00	Закрепление отсутствует

2. Сведения о характерных точках границ объекта					
Обозначение характерных точек границ	Координаты, м		Метод определения координат характерной точки	Средняя квадратическая погрешность положения характерной точки (Mt), м	Описание обозначения точки на местности (при наличии)
	X	Y			
1	2	3	4	5	6
655	416612.03	3272462.26	Картометрический метод	5.00	Закрепление отсутствует
656	416608.41	3272479.59	Картометрический метод	5.00	Закрепление отсутствует
645	416589.60	3272490.42	Картометрический метод	5.00	Закрепление отсутствует
657	417592.19	3271904.62	Картометрический метод	5.00	Закрепление отсутствует
658	417591.04	3271885.26	Картометрический метод	5.00	Закрепление отсутствует
659	417601.84	3271855.63	Картометрический метод	5.00	Закрепление отсутствует
660	417625.14	3271822.02	Картометрический метод	5.00	Закрепление отсутствует
661	417651.30	3271806.63	Картометрический метод	5.00	Закрепление отсутствует
662	417693.10	3271803.18	Картометрический метод	5.00	Закрепление отсутствует
663	417687.80	3271808.22	Картометрический метод	5.00	Закрепление отсутствует
664	417606.96	3271885.08	Картометрический метод	5.00	Закрепление отсутствует
665	417594.68	3271903.95	Картометрический метод	5.00	Закрепление отсутствует
657	417592.19	3271904.62	Картометрический метод	5.00	Закрепление отсутствует
666	416943.27	3272255.39	Картометрический метод	5.00	Закрепление отсутствует
667	416925.42	3272229.78	Картометрический метод	5.00	Закрепление отсутствует
668	416963.48	3272202.65	Картометрический метод	5.00	Закрепление отсутствует
669	416980.55	3272244.56	Картометрический метод	5.00	Закрепление отсутствует
666	416943.27	3272255.39	Картометрический метод	5.00	Закрепление отсутствует
3. Сведения о характерных точках части (частей) границы объекта					
Обозначение характерных точек части границы	Координаты, м		Метод определения координат характерной точки	Средняя квадратическая погрешность положения характерной точки (Mt), м	Описание обозначения точки на местности (при наличии)
	X	Y			
1	2	3	4	5	6
-	-	-	-	-	-

Раздел 4
План границ объекта



Масштаб 1:5500

Условные обозначения

- - Граница земельного участка, учтенная в едином государственном реестре недвижимости
- - Граница деревни Верховье Тихвинского муниципального района Ленинградской области
- - Характерная точка границы, сведения о которой позволяют однозначно определить ее положение на местности
- 1 - Обозначение новой характерной точки
- - Граница кадастрового квартала
- 47:13:0630001 - Номер кадастрового квартала

Подпись _____

Дата "___" _____ г.

Место для оттиска печати (при наличии) лица, составившего описание местоположения границ объекта

**Текстовое описание местоположения границ
населенных пунктов, территориальных зон, особо охраняемых природных
территорий, зон с особыми условиями использования территорий**

Прохождение границы		Описание прохождения границы
от точки	до точки	
1	2	3
-	-	-

ОПИСАНИЕ МЕСТОПОЛОЖЕНИЯ ГРАНИЦ

Российская Федерация, Ленинградская область, Тихвинский муниципальный район, деверня Григино

(наименование объекта, местоположение границ которого описано (далее - объект))

Раздел 1

Сведения об объекте

№ п/п	Характеристики объекта	Описание характеристик
1	2	3
1.	Местоположение объекта	187530, Ленинградская область, район Тихвинский, деревня Григино
2.	Площадь объекта +/- величина погрешности определения площади (P +/- Дельта P)	748181 +/- 15137 м ²
3.	Иные характеристики объекта	-

Раздел 2

Сведения о местоположении границ объекта

1. Система координат МСК 47

2. Сведения о характерных точках границ объекта

Обозначение характерных точек границ	Координаты, м		Метод определения координат характерной точки	Средняя квадратическая погрешность положения характерной точки (Mt), м	Описание обозначения точки на местности (при наличии)
	X	Y			
1	2	3	4	5	6
1	420527.74	3266287.08	Картометрический метод	5.00	Закрепление отсутствует
2	420518.22	3266269.48	Картометрический метод	5.00	Закрепление отсутствует
3	420517.42	3266247.92	Картометрический метод	5.00	Закрепление отсутствует
4	420522.75	3266227.76	Картометрический метод	5.00	Закрепление отсутствует
5	420546.41	3266198.82	Картометрический метод	5.00	Закрепление отсутствует
6	420553.30	3266199.38	Картометрический метод	5.00	Закрепление отсутствует
7	420570.85	3266193.02	Картометрический метод	5.00	Закрепление отсутствует
8	420585.21	3266183.46	Картометрический метод	5.00	Закрепление отсутствует
9	420593.18	3266178.69	Картометрический метод	5.00	Закрепление отсутствует
10	420594.78	3266145.23	Картометрический метод	5.00	Закрепление отсутствует
11	420605.94	3266118.14	Картометрический метод	5.00	Закрепление отсутствует
12	420609.13	3266097.44	Картометрический метод	5.00	Закрепление отсутствует
13	420602.75	3266087.87	Картометрический метод	5.00	Закрепление отсутствует
14	420596.36	3266087.86	Картометрический метод	5.00	Закрепление отсутствует
15	420585.20	3266099.02	Картометрический метод	5.00	Закрепление отсутствует
16	420545.32	3266122.90	Картометрический метод	5.00	Закрепление отсутствует
17	420530.96	3266127.67	Картометрический метод	5.00	Закрепление отсутствует
18	420518.20	3266127.66	Картометрический метод	5.00	Закрепление отсутствует
19	420511.82	3266118.10	Картометрический метод	5.00	Закрепление отсутствует
20	420511.82	3266108.54	Картометрический метод	5.00	Закрепление отсутствует
21	420465.56	3266143.57	Картометрический метод	5.00	Закрепление отсутствует
22	420459.17	3266134.00	Картометрический метод	5.00	Закрепление отсутствует

2. Сведения о характерных точках границ объекта					
Обозначение характерных точек границ	Координаты, м		Метод определения координат характерной точки	Средняя квадратическая погрешность положения характерной точки (Mt), м	Описание обозначения точки на местности (при наличии)
	X	Y			
1	2	3	4	5	6
23	420447.18	3266132.65	Картометрический метод	5.00	Закрепление отсутствует
24	420421.72	3266139.00	Картометрический метод	5.00	Закрепление отсутствует
25	420401.71	3266148.07	Картометрический метод	5.00	Закрепление отсутствует
26	420392.62	3266171.68	Картометрический метод	5.00	Закрепление отсутствует
27	420380.80	3266189.84	Картометрический метод	5.00	Закрепление отсутствует
28	420348.06	3266203.45	Картометрический метод	5.00	Закрепление отсутствует
29	420317.14	3266204.34	Картометрический метод	5.00	Закрепление отсутствует
30	420293.50	3266198.88	Картометрический метод	5.00	Закрепление отсутствует
31	420268.94	3266180.70	Картометрический метод	5.00	Закрепление отсутствует
32	420268.03	3266171.62	Картометрический метод	5.00	Закрепление отсутствует
33	420278.04	3266168.90	Картометрический метод	5.00	Закрепление отсутствует
34	420298.04	3266172.54	Картометрический метод	5.00	Закрепление отсутствует
35	420331.61	3266172.76	Картометрический метод	5.00	Закрепление отсутствует
36	420337.64	3266147.28	Картометрический метод	5.00	Закрепление отсутствует
37	420365.34	3266147.14	Картометрический метод	5.00	Закрепление отсутствует
38	420379.03	3266141.64	Картометрический метод	5.00	Закрепление отсутствует
39	420433.59	3266116.24	Картометрический метод	5.00	Закрепление отсутствует
40	420490.76	3266069.03	Картометрический метод	5.00	Закрепление отсутствует
41	420507.25	3266055.41	Картометрический метод	5.00	Закрепление отсутствует
42	420570.83	3265984.28	Картометрический метод	5.00	Закрепление отсутствует
43	420604.32	3265954.02	Картометрический метод	5.00	Закрепление отсутствует
44	420629.85	3265925.36	Картометрический метод	5.00	Закрепление отсутствует
45	420636.23	3265911.02	Картометрический метод	5.00	Закрепление отсутствует
46	420636.22	3265890.30	Картометрический метод	5.00	Закрепление отсутствует
47	420615.48	3265869.58	Картометрический метод	5.00	Закрепление отсутствует
48	420594.74	3265861.60	Картометрический метод	5.00	Закрепление отсутствует

2. Сведения о характерных точках границ объекта					
Обозначение характерных точек границ	Координаты, м		Метод определения координат характерной точки	Средняя квадратическая погрешность положения характерной точки (M _t), м	Описание обозначения точки на местности (при наличии)
	X	Y			
1	2	3	4	5	6
49	420554.86	3265848.83	Картометрический метод	5.00	Закрепление отсутствует
50	420538.90	3265842.45	Картометрический метод	5.00	Закрепление отсутствует
51	420481.48	3265859.95	Картометрический метод	5.00	Закрепление отсутствует
52	420467.12	3265859.94	Картометрический метод	5.00	Закрепление отсутствует
53	420456.14	3265883.05	Картометрический метод	5.00	Закрепление отсутствует
54	420435.50	3265904.72	Картометрический метод	5.00	Закрепление отсутствует
55	420409.56	3265920.04	Картометрический метод	5.00	Закрепление отсутствует
56	420371.01	3265931.56	Картометрический метод	5.00	Закрепление отсутствует
57	420349.31	3265977.07	Картометрический метод	5.00	Закрепление отсутствует
58	420354.38	3266009.59	Картометрический метод	5.00	Закрепление отсутствует
59	420344.98	3266061.60	Картометрический метод	5.00	Закрепление отсутствует
60	420343.54	3266084.00	Картометрический метод	5.00	Закрепление отсутствует
61	420329.40	3266070.18	Картометрический метод	5.00	Закрепление отсутствует
62	420317.82	3266064.40	Картометрический метод	5.00	Закрепление отсутствует
63	420299.74	3266066.56	Картометрический метод	5.00	Закрепление отсутствует
64	420281.65	3266063.66	Картометрический метод	5.00	Закрепление отсутствует
65	420257.78	3266044.86	Картометрический метод	5.00	Закрепление отсутствует
66	420249.82	3266041.96	Картометрический метод	5.00	Закрепление отсутствует
67	420238.25	3266049.18	Картометрический метод	5.00	Закрепление отсутствует
68	420238.25	3266057.86	Картометрический метод	5.00	Закрепление отсутствует
69	420246.93	3266080.26	Картометрический метод	5.00	Закрепление отсутствует
70	420243.32	3266101.93	Картометрический метод	5.00	Закрепление отсутствует
71	420250.55	3266110.60	Картометрический метод	5.00	Закрепление отсутствует
72	420261.41	3266149.62	Картометрический метод	5.00	Закрепление отсутствует
73	420258.52	3266155.40	Картометрический метод	5.00	Закрепление отсутствует
74	420243.32	3266160.45	Картометрический метод	5.00	Закрепление отсутствует

2. Сведения о характерных точках границ объекта					
Обозначение характерных точек границ	Координаты, м		Метод определения координат характерной точки	Средняя квадратическая погрешность положения характерной точки (M _t), м	Описание обозначения точки на местности (при наличии)
	X	Y			
1	2	3	4	5	6
75	420224.52	3266149.60	Картометрический метод	5.00	Закрепление отсутствует
76	420207.88	3266126.48	Картометрический метод	5.00	Закрепление отсутствует
77	420194.85	3266092.51	Картометрический метод	5.00	Закрепление отсутствует
78	420198.47	3266065.78	Картометрический метод	5.00	Закрепление отсутствует
79	420207.87	3266043.39	Картометрический метод	5.00	Закрепление отсутствует
80	420223.78	3266035.45	Картометрический метод	5.00	Закрепление отсутствует
81	420231.01	3266008.72	Картометрический метод	5.00	Закрепление отсутствует
82	420226.67	3265989.21	Картометрический метод	5.00	Закрепление отсутствует
83	420220.16	3265974.76	Картометрический метод	5.00	Закрепление отсутствует
84	420196.29	3266008.70	Картометрический метод	5.00	Закрепление отсутствует
85	420186.89	3266043.38	Картометрический метод	5.00	Закрепление отсутствует
86	420178.22	3266151.74	Картометрический метод	5.00	Закрепление отсутствует
87	420125.41	3266097.53	Картометрический метод	5.00	Закрепление отсутствует
88	420082.73	3266063.56	Картометрический метод	5.00	Закрепление отсутствует
89	420071.88	3266068.60	Картометрический метод	5.00	Закрепление отсутствует
90	420056.69	3266071.49	Картометрический метод	5.00	Закрепление отсутствует
91	420046.56	3266093.16	Картометрический метод	5.00	Закрепление отсутствует
92	420034.27	3266107.60	Картометрический метод	5.00	Закрепление отсутствует
93	420006.78	3266109.03	Картометрический метод	5.00	Закрепление отсутствует
94	419977.12	3266111.90	Картометрический метод	5.00	Закрепление отсутствует
95	419966.28	3266106.84	Картометрический метод	5.00	Закрепление отсутствует
96	419982.91	3266083.73	Картометрический метод	5.00	Закрепление отсутствует
97	420000.99	3266072.18	Картометрический метод	5.00	Закрепление отсутствует
98	420026.31	3266062.08	Картометрический метод	5.00	Закрепление отсутствует
99	420048.00	3266038.97	Картометрический метод	5.00	Закрепление отсутствует
100	420048.72	3265981.18	Картометрический метод	5.00	Закрепление отсутствует

2. Сведения о характерных точках границ объекта					
Обозначение характерных точек границ	Координаты, м		Метод определения координат характерной точки	Средняя квадратическая погрешность положения характерной точки (Mt), м	Описание обозначения точки на местности (при наличии)
	X	Y			
1	2	3	4	5	6
101	420058.85	3266002.85	Картометрический метод	5.00	Закрепление отсутствует
102	420074.77	3266021.64	Картометрический метод	5.00	Закрепление отсутствует
103	420097.92	3266037.55	Картометрический метод	5.00	Закрепление отсутствует
104	420092.13	3266017.32	Картометрический метод	5.00	Закрепление отсутствует
105	420084.89	3265981.19	Картометрический метод	5.00	Закрепление отсутствует
106	420099.36	3265960.97	Картометрический метод	5.00	Закрепление отсутствует
107	420126.12	3265944.36	Картометрический метод	5.00	Закрепление отсутствует
108	420159.39	3265930.66	Картометрический метод	5.00	Закрепление отсутствует
109	420204.24	3265920.56	Картометрический метод	5.00	Закрепление отсутствует
110	420235.34	3265921.30	Картометрический метод	5.00	Закрепление отсутствует
111	420241.72	3265912.03	Картометрический метод	5.00	Закрепление отсутствует
112	420248.07	3265903.04	Картометрический метод	5.00	Закрепление отсутствует
113	420247.54	3265890.88	Картометрический метод	5.00	Закрепление отсутствует
114	420243.00	3265872.16	Картометрический метод	5.00	Закрепление отсутствует
115	420225.41	3265867.46	Картометрический метод	5.00	Закрепление отсутствует
116	420211.74	3265850.28	Картометрический метод	5.00	Закрепление отсутствует
117	420200.79	3265847.94	Картометрический метод	5.00	Закрепление отсутствует
118	420167.97	3265849.48	Картометрический метод	5.00	Закрепление отсутствует
119	420138.27	3265854.93	Картометрический метод	5.00	Закрепление отсутствует
120	420134.36	3265862.74	Картометрический метод	5.00	Закрепление отсутствует
121	420137.49	3265871.32	Картометрический метод	5.00	Закрепление отсутствует
122	420160.16	3265874.46	Картометрический метод	5.00	Закрепление отсутствует
123	420186.73	3265869.00	Картометрический метод	5.00	Закрепление отсутствует
124	420204.70	3265869.02	Картометрический метод	5.00	Закрепление отсутствует
125	420208.61	3265874.48	Картометрический метод	5.00	Закрепление отсутствует
126	420200.80	3265886.97	Картометрический метод	5.00	Закрепление отсутствует

2. Сведения о характерных точках границ объекта					
Обозначение характерных точек границ	Координаты, м		Метод определения координат характерной точки	Средняя квадратическая погрешность положения характерной точки (M _t), м	Описание обозначения точки на местности (при наличии)
	X	Y			
1	2	3	4	5	6
127	420168.76	3265888.51	Картометрический метод	5.00	Закрепление отсутствует
128	420152.34	3265908.02	Картометрический метод	5.00	Закрепление отсутствует
129	420138.28	3265913.48	Картометрический метод	5.00	Закрепление отсутствует
130	420106.24	3265911.90	Картометрический метод	5.00	Закрепление отсутствует
131	420092.95	3265915.01	Картометрический метод	5.00	Закрепление отсутствует
132	420049.19	3265948.56	Картометрический метод	5.00	Закрепление отсутствует
133	420020.27	3265965.72	Картометрический метод	5.00	Закрепление отсутствует
134	420007.77	3265964.93	Картометрический метод	5.00	Закрепление отсутствует
135	420000.73	3265955.56	Картометрический метод	5.00	Закрепление отсутствует
136	419999.17	3265942.28	Картометрический метод	5.00	Закрепление отсутствует
137	420005.42	3265934.48	Картометрический метод	5.00	Закрепление отсутствует
138	420033.55	3265918.88	Картометрический метод	5.00	Закрепление отсутствует
139	420033.55	3265902.49	Картометрический метод	5.00	Закрепление отсутствует
140	420022.61	3265890.00	Картометрический метод	5.00	Закрепление отсутствует
141	419963.99	3265878.26	Картометрический метод	5.00	Закрепление отсутствует
142	419929.60	3265869.66	Картометрический метод	5.00	Закрепление отсутствует
143	419922.57	3265863.41	Картометрический метод	5.00	Закрепление отсутствует
144	420012.44	3265833.79	Картометрический метод	5.00	Закрепление отсутствует
145	420043.70	3265819.76	Картометрический метод	5.00	Закрепление отсутствует
146	420061.68	3265807.28	Картометрический метод	5.00	Закрепление отсутствует
147	420070.27	3265806.50	Картометрический метод	5.00	Закрепление отсутствует
148	420071.06	3265825.23	Картометрический метод	5.00	Закрепление отсутствует
149	420063.24	3265843.18	Картометрический метод	5.00	Закрепление отсутствует
150	420045.27	3265851.76	Картометрический метод	5.00	Закрепление отсутствует
151	420043.70	3265858.78	Картометрический метод	5.00	Закрепление отсутствует
152	420056.99	3265865.82	Картометрический метод	5.00	Закрепление отсутствует

2. Сведения о характерных точках границ объекта					
Обозначение характерных точек границ	Координаты, м		Метод определения координат характерной точки	Средняя квадратическая погрешность положения характерной точки (Mt), м	Описание обозначения точки на местности (при наличии)
	X	Y			
1	2	3	4	5	6
153	420061.68	3265881.43	Картометрический метод	5.00	Закрепление отсутствует
154	420074.97	3265898.61	Картометрический метод	5.00	Закрепление отсутствует
155	420095.29	3265901.74	Картометрический метод	5.00	Закрепление отсутствует
156	420121.08	3265891.61	Картометрический метод	5.00	Закрепление отсутствует
157	420131.24	3265882.25	Картометрический метод	5.00	Закрепление отсутствует
158	420117.17	3265874.44	Картометрический метод	5.00	Закрепление отсутствует
159	420103.88	3265870.52	Картометрический метод	5.00	Закрепление отсутствует
160	420099.20	3265858.81	Картометрический метод	5.00	Закрепление отсутствует
161	420101.54	3265841.64	Картометрический метод	5.00	Закрепление отсутствует
162	420093.72	3265822.90	Картометрический метод	5.00	Закрепление отсутствует
163	420092.16	3265808.07	Картометрический метод	5.00	Закрепление отсутствует
164	420103.88	3265797.15	Картометрический метод	5.00	Закрепление отсутствует
165	420149.99	3265795.61	Картометрический метод	5.00	Закрепление отсутствует
166	420205.48	3265787.05	Картометрический метод	5.00	Закрепление отсутствует
167	420232.04	3265783.16	Картометрический метод	5.00	Закрепление отсутствует
168	420226.34	3265766.06	Картометрический метод	5.00	Закрепление отсутствует
169	420222.64	3265760.78	Картометрический метод	5.00	Закрепление отсутствует
170	420215.23	3265757.60	Картометрический метод	5.00	Закрепление отсутствует
171	420209.93	3265752.31	Картометрический метод	5.00	Закрепление отсутствует
172	420207.81	3265742.79	Картометрический метод	5.00	Закрепление отсутствует
173	420209.93	3265734.86	Картометрический метод	5.00	Закрепление отсутствует
174	420209.93	3265729.57	Картометрический метод	5.00	Закрепление отсутствует
175	420199.34	3265721.10	Картометрический метод	5.00	Закрепление отсутствует
176	420194.57	3265714.76	Картометрический метод	5.00	Закрепление отсутствует
177	420194.57	3265707.88	Картометрический метод	5.00	Закрепление отсутствует
178	420200.40	3265703.12	Картометрический метод	5.00	Закрепление отсутствует

2. Сведения о характерных точках границ объекта					
Обозначение характерных точек границ	Координаты, м		Метод определения координат характерной точки	Средняя квадратическая погрешность положения характерной точки (M _t), м	Описание обозначения точки на местности (при наличии)
	X	Y			
1	2	3	4	5	6
179	420219.46	3265704.19	Картометрический метод	5.00	Закрепление отсутствует
180	420226.87	3265703.14	Картометрический метод	5.00	Закрепление отсутствует
181	420232.74	3265700.78	Картометрический метод	5.00	Закрепление отсутствует
182	420243.11	3265719.47	Картометрический метод	5.00	Закрепление отсутствует
183	420272.89	3265746.14	Картометрический метод	5.00	Закрепление отсутствует
184	420295.34	3265760.58	Картометрический метод	5.00	Закрепление отсутствует
185	420341.84	3265770.34	Картометрический метод	5.00	Закрепление отсутствует
186	420348.46	3265771.70	Картометрический метод	5.00	Закрепление отсутствует
187	420416.68	3265787.92	Картометрический метод	5.00	Закрепление отсутствует
188	420474.22	3265800.40	Картометрический метод	5.00	Закрепление отсутствует
189	420496.44	3265805.63	Картометрический метод	5.00	Закрепление отсутствует
190	420511.28	3265773.13	Картометрический метод	5.00	Закрепление отсутствует
191	420459.13	3265756.36	Картометрический метод	5.00	Закрепление отсутствует
192	420398.50	3265748.37	Картометрический метод	5.00	Закрепление отсутствует
193	420312.35	3265729.20	Картометрический метод	5.00	Закрепление отсутствует
194	420259.70	3265700.50	Картометрический метод	5.00	Закрепление отсутствует
195	420255.09	3265686.88	Картометрический метод	5.00	Закрепление отсутствует
196	420256.40	3265673.91	Картометрический метод	5.00	Закрепление отсутствует
197	420268.29	3265650.73	Картометрический метод	5.00	Закрепление отсутствует
198	420290.00	3265592.88	Картометрический метод	5.00	Закрепление отсутствует
199	420302.76	3265577.82	Картометрический метод	5.00	Закрепление отсутствует
200	420318.72	3265574.64	Картометрический метод	5.00	Закрепление отсутствует
201	420349.03	3265593.78	Картометрический метод	5.00	Закрепление отсутствует
202	420416.04	3265651.18	Картометрический метод	5.00	Закрепление отсутствует
203	420441.57	3265662.34	Картометрический метод	5.00	Закрепление отсутствует
204	420500.60	3265684.68	Картометрический метод	5.00	Закрепление отсутствует

2. Сведения о характерных точках границ объекта					
Обозначение характерных точек границ	Координаты, м		Метод определения координат характерной точки	Средняя квадратическая погрешность положения характерной точки (Mt), м	Описание обозначения точки на местности (при наличии)
	X	Y			
1	2	3	4	5	6
205	420567.60	3265659.22	Картометрический метод	5.00	Закрепление отсутствует
206	420610.67	3265648.09	Картометрический метод	5.00	Закрепление отсутствует
207	420643.93	3265591.40	Картометрический метод	5.00	Закрепление отсутствует
208	420652.26	3265573.84	Картометрический метод	5.00	Закрепление отсутствует
209	420665.93	3265552.18	Картометрический метод	5.00	Закрепление отсутствует
210	420671.15	3265519.84	Картометрический метод	5.00	Закрепление отсутствует
211	420674.71	3265495.17	Картометрический метод	5.00	Закрепление отсутствует
212	420694.27	3265476.61	Картометрический метод	5.00	Закрепление отсутствует
213	420722.72	3265465.39	Картометрический метод	5.00	Закрепление отсутствует
214	420763.16	3265454.83	Картометрический метод	5.00	Закрепление отсутствует
215	420802.72	3265457.28	Картометрический метод	5.00	Закрепление отсутствует
216	420808.06	3265455.06	Картометрический метод	5.00	Закрепление отсутствует
217	420809.17	3265450.50	Картометрический метод	5.00	Закрепление отсутствует
218	420809.17	3265447.59	Картометрический метод	5.00	Закрепление отсутствует
219	420792.54	3265436.83	Картометрический метод	5.00	Закрепление отсутствует
220	420748.16	3265442.16	Картометрический метод	5.00	Закрепление отсутствует
221	420734.16	3265444.72	Картометрический метод	5.00	Закрепление отсутствует
222	420702.49	3265453.94	Картометрический метод	5.00	Закрепление отсутствует
223	420687.60	3265460.06	Картометрический метод	5.00	Закрепление отсутствует
224	420673.15	3265466.84	Картометрический метод	5.00	Закрепление отсутствует
225	420651.15	3265488.95	Картометрический метод	5.00	Закрепление отсутствует
226	420648.32	3265510.13	Картометрический метод	5.00	Закрепление отсутствует
227	420644.15	3265545.18	Картометрический метод	5.00	Закрепление отсутствует
228	420612.70	3265597.24	Картометрический метод	5.00	Закрепление отсутствует
229	420551.81	3265637.91	Картометрический метод	5.00	Закрепление отсутствует
230	420516.47	3265649.46	Картометрический метод	5.00	Закрепление отсутствует

2. Сведения о характерных точках границ объекта					
Обозначение характерных точек границ	Координаты, м		Метод определения координат характерной точки	Средняя квадратическая погрешность положения характерной точки (Mt), м	Описание обозначения точки на местности (при наличии)
	X	Y			
1	2	3	4	5	6
231	420482.69	3265647.91	Картометрический метод	5.00	Закрепление отсутствует
232	420440.68	3265629.68	Картометрический метод	5.00	Закрепление отсутствует
233	420422.24	3265617.02	Картометрический метод	5.00	Закрепление отсутствует
234	420421.89	3265616.79	Картометрический метод	5.00	Закрепление отсутствует
235	420396.68	3265600.79	Картометрический метод	5.00	Закрепление отсутствует
236	420348.23	3265571.24	Картометрический метод	5.00	Закрепление отсутствует
237	420331.12	3265564.12	Картометрический метод	5.00	Закрепление отсутствует
238	420315.16	3265559.28	Картометрический метод	5.00	Закрепление отсутствует
239	420295.78	3265564.79	Картометрический метод	5.00	Закрепление отсутствует
240	420274.89	3265588.57	Картометрический метод	5.00	Закрепление отсутствует
241	420249.33	3265655.69	Картометрический метод	5.00	Закрепление отсутствует
242	420240.02	3265680.40	Картометрический метод	5.00	Закрепление отсутствует
243	420221.68	3265663.52	Картометрический метод	5.00	Закрепление отсутствует
244	420221.13	3265653.26	Картометрический метод	5.00	Закрепление отсутствует
245	420231.95	3265640.29	Картометрический метод	5.00	Закрепление отсутствует
246	420231.41	3265607.32	Картометрический метод	5.00	Закрепление отсутствует
247	420236.28	3265585.16	Картометрический метод	5.00	Закрепление отсутствует
248	420231.40	3265577.60	Картометрический метод	5.00	Закрепление отсутствует
249	420214.09	3265585.15	Картометрический метод	5.00	Закрепление отсутствует
250	420191.09	3265605.92	Картометрический метод	5.00	Закрепление отсутствует
251	420187.94	3265612.96	Картометрический метод	5.00	Закрепление отсутствует
252	420168.84	3265649.29	Картометрический метод	5.00	Закрепление отсутствует
253	420155.20	3265652.00	Картометрический метод	5.00	Закрепление отсутствует
254	420147.02	3265639.28	Картометрический метод	5.00	Закрепление отсутствует
255	420136.10	3265622.02	Картометрический метод	5.00	Закрепление отсутствует
256	420124.28	3265604.76	Картометрический метод	5.00	Закрепление отсутствует

2. Сведения о характерных точках границ объекта					
Обозначение характерных точек границ	Координаты, м		Метод определения координат характерной точки	Средняя квадратическая погрешность положения характерной точки (M _t), м	Описание обозначения точки на местности (при наличии)
	X	Y			
1	2	3	4	5	6
257	420134.28	3265561.16	Картометрический метод	5.00	Закрепление отсутствует
258	420147.91	3265538.46	Картометрический метод	5.00	Закрепление отсутствует
259	420168.83	3265524.85	Картометрический метод	5.00	Закрепление отсутствует
260	420189.74	3265526.68	Картометрический метод	5.00	Закрепление отсутствует
261	420210.66	3265543.94	Картометрический метод	5.00	Закрепление отсутствует
262	420212.08	3265551.47	Картометрический метод	5.00	Закрепление отсутствует
263	420217.33	3265548.40	Картометрический метод	5.00	Закрепление отсутствует
264	420230.86	3265529.49	Картометрический метод	5.00	Закрепление отсутствует
265	420223.82	3265523.00	Картометрический метод	5.00	Закрепление отсутствует
266	420216.78	3265510.56	Картометрический метод	5.00	Закрепление отсутствует
267	420224.90	3265494.36	Картометрический метод	5.00	Закрепление отсутствует
268	420239.51	3265481.39	Картометрический метод	5.00	Закрепление отсутствует
269	420268.19	3265466.81	Картометрический метод	5.00	Закрепление отсутствует
270	420332.58	3265440.36	Картометрический метод	5.00	Закрепление отсутствует
271	420333.66	3265396.58	Картометрический метод	5.00	Закрепление отсутствует
272	420358.55	3265386.32	Картометрический метод	5.00	Закрепление отсутствует
273	420444.04	3265349.08	Картометрический метод	5.00	Закрепление отсутствует
274	420491.66	3265339.37	Картометрический метод	5.00	Закрепление отсутствует
275	420545.78	3265342.10	Картометрический метод	5.00	Закрепление отсутствует
276	420589.07	3265345.90	Картометрический метод	5.00	Закрепление отсутствует
277	420641.02	3265357.28	Картометрический метод	5.00	Закрепление отсутствует
278	420650.16	3265359.42	Картометрический метод	5.00	Закрепление отсутствует
279	420832.20	3265425.94	Картометрический метод	5.00	Закрепление отсутствует
280	420847.38	3265432.20	Картометрический метод	5.00	Закрепление отсутствует
281	420859.02	3265445.93	Картометрический метод	5.00	Закрепление отсутствует
282	420881.70	3265447.36	Картометрический метод	5.00	Закрепление отсутствует

2. Сведения о характерных точках границ объекта					
Обозначение характерных точек границ	Координаты, м		Метод определения координат характерной точки	Средняя квадратическая погрешность положения характерной точки (Mt), м	Описание обозначения точки на местности (при наличии)
	X	Y			
1	2	3	4	5	6
283	420890.86	3265471.72	Картометрический метод	5.00	Закрепление отсутствует
284	420901.29	3265518.78	Картометрический метод	5.00	Закрепление отсутствует
285	420907.96	3265575.57	Картометрический метод	5.00	Закрепление отсутствует
286	420905.06	3265616.02	Картометрический метод	5.00	Закрепление отсутствует
287	420888.02	3265700.82	Картометрический метод	5.00	Закрепление отсутствует
288	420881.73	3265723.25	Картометрический метод	5.00	Закрепление отсутствует
289	420880.18	3265753.92	Картометрический метод	5.00	Закрепление отсутствует
290	420865.06	3265789.26	Картометрический метод	5.00	Закрепление отсутствует
291	420838.04	3265842.44	Картометрический метод	5.00	Закрепление отсутствует
292	420836.05	3265848.20	Картометрический метод	5.00	Закрепление отсутствует
293	420830.97	3265857.83	Картометрический метод	5.00	Закрепление отсутствует
294	420825.43	3265863.29	Картометрический метод	5.00	Закрепление отсутствует
295	420811.71	3265876.07	Картометрический метод	5.00	Закрепление отсутствует
296	420782.26	3265898.79	Картометрический метод	5.00	Закрепление отсутствует
297	420750.12	3265919.23	Картометрический метод	5.00	Закрепление отсутствует
298	420736.33	3265936.06	Картометрический метод	5.00	Закрепление отсутствует
299	420728.59	3265953.06	Картометрический метод	5.00	Закрепление отсутствует
300	420716.98	3265991.92	Картометрический метод	5.00	Закрепление отсутствует
301	420714.06	3266014.44	Картометрический метод	5.00	Закрепление отсутствует
302	420713.33	3266021.24	Картометрический метод	5.00	Закрепление отсутствует
303	420702.55	3266042.78	Картометрический метод	5.00	Закрепление отсутствует
304	420684.78	3266039.94	Картометрический метод	5.00	Закрепление отсутствует
305	420681.02	3266061.68	Картометрический метод	5.00	Закрепление отсутствует
306	420672.46	3266095.27	Картометрический метод	5.00	Закрепление отсутствует
307	420657.75	3266124.09	Картометрический метод	5.00	Закрепление отсутствует
308	420585.73	3266217.02	Картометрический метод	5.00	Закрепление отсутствует

2. Сведения о характерных точках границ объекта					
Обозначение характерных точек границ	Координаты, м		Метод определения координат характерной точки	Средняя квадратическая погрешность положения характерной точки (Mt), м	Описание обозначения точки на местности (при наличии)
	X	Y			
1	2	3	4	5	6
1	420527.74	3266287.08	Картометрический метод	5.00	Закрепление отсутствует
309	420479.24	3265547.05	Картометрический метод	5.00	Закрепление отсутствует
310	420488.98	3265555.16	Картометрический метод	5.00	Закрепление отсутствует
311	420500.89	3265558.95	Картометрический метод	5.00	Закрепление отсутствует
312	420508.46	3265549.22	Картометрический метод	5.00	Закрепление отсутствует
313	420496.56	3265527.06	Картометрический метод	5.00	Закрепление отсутствует
314	420502.51	3265517.87	Картометрический метод	5.00	Закрепление отсутствует
315	420531.19	3265524.92	Картометрический метод	5.00	Закрепление отсутствует
316	420544.18	3265521.68	Картометрический метод	5.00	Закрепление отсутствует
317	420549.58	3265502.76	Картометрический метод	5.00	Закрепление отсутствует
318	420512.78	3265472.48	Картометрический метод	5.00	Закрепление отсутствует
319	420482.48	3265466.52	Картометрический метод	5.00	Закрепление отсутствует
320	420484.64	3265449.22	Картометрический метод	5.00	Закрепление отсутствует
321	420505.20	3265441.66	Картометрический метод	5.00	Закрепление отсутствует
322	420521.44	3265443.84	Картометрический метод	5.00	Закрепление отсутствует
323	420555.54	3265486.55	Картометрический метод	5.00	Закрепление отсутствует
324	420574.48	3265487.10	Картометрический метод	5.00	Закрепление отсутствует
325	420573.39	3265477.91	Картометрический метод	5.00	Закрепление отсутствует
326	420559.32	3265447.10	Картометрический метод	5.00	Закрепление отсутствует
327	420542.00	3265424.93	Картометрический метод	5.00	Закрепление отсутствует
328	420540.37	3265399.52	Картометрический метод	5.00	Закрепление отсутствует
329	420555.52	3265386.02	Картометрический метод	5.00	Закрепление отсутствует
330	420573.92	3265388.73	Картометрический метод	5.00	Закрепление отсутствует
331	420579.34	3265403.87	Картометрический метод	5.00	Закрепление отсутствует
332	420579.34	3265431.98	Картометрический метод	5.00	Закрепление отсутствует
333	420597.74	3265464.95	Картометрический метод	5.00	Закрепление отсутствует

2. Сведения о характерных точках границ объекта					
Обозначение характерных точек границ	Координаты, м		Метод определения координат характерной точки	Средняя квадратическая погрешность положения характерной точки (Mt), м	Описание обозначения точки на местности (при наличии)
	X	Y			
1	2	3	4	5	6
334	420600.45	3265481.17	Картометрический метод	5.00	Закрепление отсутствует
335	420609.11	3265482.26	Картометрический метод	5.00	Закрепление отсутствует
336	420624.80	3265480.64	Картометрический метод	5.00	Закрепление отсутствует
337	420638.87	3265473.62	Картометрический метод	5.00	Закрепление отсутствует
338	420639.95	3265456.32	Картометрический метод	5.00	Закрепление отсутствует
339	420629.13	3265450.38	Картометрический метод	5.00	Закрепление отсутствует
340	420617.76	3265450.37	Картометрический метод	5.00	Закрепление отсутствует
341	420611.27	3265439.56	Картометрический метод	5.00	Закрепление отсутствует
342	420608.56	3265423.88	Картометрический метод	5.00	Закрепление отсутствует
343	420599.36	3265414.69	Картометрический метод	5.00	Закрепление отсутствует
344	420602.06	3265399.02	Картометрический метод	5.00	Закрепление отсутствует
345	420602.06	3265381.18	Картометрический метод	5.00	Закрепление отсутствует
346	420577.71	3265370.36	Картометрический метод	5.00	Закрепление отсутствует
347	420571.21	3265356.30	Картометрический метод	5.00	Закрепление отсутствует
348	420559.31	3265350.89	Картометрический метод	5.00	Закрепление отсутствует
349	420551.73	3265359.54	Картометрический метод	5.00	Закрепление отсутствует
350	420533.34	3265362.77	Картометрический метод	5.00	Закрепление отсутствует
351	420486.52	3265357.88	Картометрический метод	5.00	Закрепление отсутствует
352	420485.99	3265392.47	Картометрический метод	5.00	Закрепление отсутствует
353	420473.00	3265423.00	Картометрический метод	5.00	Закрепление отсутствует
354	420457.32	3265445.42	Картометрический метод	5.00	Закрепление отсутствует
355	420461.38	3265494.07	Картометрический метод	5.00	Закрепление отсутствует
356	420477.07	3265504.89	Картометрический метод	5.00	Закрепление отсутствует
357	420475.45	3265520.56	Картометрический метод	5.00	Закрепление отсутствует
358	420465.17	3265534.07	Картометрический метод	5.00	Закрепление отсутствует
359	420450.56	3265540.00	Картометрический метод	5.00	Закрепление отсутствует

2. Сведения о характерных точках границ объекта					
Обозначение характерных точек границ	Координаты, м		Метод определения координат характерной точки	Средняя квадратическая погрешность положения характерной точки (M _t), м	Описание обозначения точки на местности (при наличии)
	X	Y			
1	2	3	4	5	6
360	420441.90	3265552.98	Картометрический метод	5.00	Закрепление отсутствует
361	420448.40	3265565.95	Картометрический метод	5.00	Закрепление отсутствует
362	420460.30	3265568.12	Картометрический метод	5.00	Закрепление отсутствует
309	420479.24	3265547.05	Картометрический метод	5.00	Закрепление отсутствует
363	420294.31	3266048.49	Картометрический метод	5.00	Закрепление отсутствует
364	420305.88	3266038.38	Картометрический метод	5.00	Закрепление отсутствует
365	420316.37	3266023.22	Картометрический метод	5.00	Закрепление отсутствует
366	420326.13	3266005.52	Картометрический метод	5.00	Закрепление отсутствует
367	420329.38	3265991.43	Картометрический метод	5.00	Закрепление отсутствует
368	420328.66	3265974.09	Картометрический метод	5.00	Закрепление отсутствует
369	420324.32	3265963.98	Картометрический метод	5.00	Закрепление отсутствует
370	420313.10	3265959.63	Картометрический метод	5.00	Закрепление отсутствует
371	420306.24	3265959.99	Картометрический метод	5.00	Закрепление отсутствует
372	420296.83	3265968.30	Картометрический метод	5.00	Закрепление отсутствует
373	420293.22	3265980.22	Картометрический метод	5.00	Закрепление отсутствует
374	420291.41	3265997.55	Картометрический метод	5.00	Закрепление отсутствует
375	420287.80	3266009.83	Картометрический метод	5.00	Закрепление отсутствует
376	420270.44	3266024.64	Картометрический метод	5.00	Закрепление отсутствует
377	420270.44	3266031.86	Картометрический метод	5.00	Закрепление отсутствует
378	420275.14	3266041.62	Картометрический метод	5.00	Закрепление отсутствует
379	420278.76	3266050.29	Картометрический метод	5.00	Закрепление отсутствует
363	420294.31	3266048.49	Картометрический метод	5.00	Закрепление отсутствует
380	420144.94	3266030.35	Картометрический метод	5.00	Закрепление отсутствует
381	420146.74	3266013.74	Картометрический метод	5.00	Закрепление отсутствует
382	420161.93	3265990.62	Картометрический метод	5.00	Закрепление отсутствует
383	420187.60	3265964.26	Картометрический метод	5.00	Закрепление отсутствует

2. Сведения о характерных точках границ объекта					
Обозначение характерных точек границ	Координаты, м		Метод определения координат характерной точки	Средняя квадратическая погрешность положения характерной точки (M _t), м	Описание обозначения точки на местности (при наличии)
	X	Y			
1	2	3	4	5	6
384	420183.62	3265955.60	Картометрический метод	5.00	Закрепление отсутствует
385	420170.60	3265953.78	Картометрический метод	5.00	Закрепление отсутствует
386	420147.10	3265959.19	Картометрический метод	5.00	Закрепление отсутствует
387	420123.95	3265972.90	Картометрический метод	5.00	Закрепление отсутствует
388	420117.08	3265989.88	Картометрический метод	5.00	Закрепление отсутствует
389	420117.08	3266009.02	Картометрический метод	5.00	Закрепление отсутствует
390	420139.87	3266041.91	Картометрический метод	5.00	Закрепление отсутствует
380	420144.94	3266030.35	Картометрический метод	5.00	Закрепление отсутствует
391	420351.05	3265932.76	Картометрический метод	5.00	Закрепление отсутствует
392	420351.32	3265932.18	Картометрический метод	5.00	Закрепление отсутствует
393	420353.96	3265911.56	Картометрический метод	5.00	Закрепление отсутствует
394	420351.31	3265903.62	Картометрический метод	5.00	Закрепление отсутствует
395	420339.14	3265899.38	Картометрический метод	5.00	Закрепление отсутствует
396	420315.31	3265906.25	Картометрический метод	5.00	Закрепление отсутствует
397	420304.72	3265906.24	Картометрический метод	5.00	Закрепление отсутствует
398	420273.48	3265894.06	Картометрический метод	5.00	Закрепление отсутствует
399	420268.72	3265908.34	Картометрический метод	5.00	Закрепление отсутствует
400	420248.36	3265931.42	Картометрический метод	5.00	Закрепление отсутствует
401	420279.46	3265924.22	Картометрический метод	5.00	Закрепление отсутствует
402	420314.91	3265925.68	Картометрический метод	5.00	Закрепление отсутствует
403	420336.61	3265933.64	Картометрический метод	5.00	Закрепление отсутствует
391	420351.05	3265932.76	Картометрический метод	5.00	Закрепление отсутствует
404	420825.78	3266077.91	Картометрический метод	5.00	Закрепление отсутствует
405	420768.94	3266077.73	Картометрический метод	5.00	Закрепление отсутствует
406	420739.38	3266069.28	Картометрический метод	5.00	Закрепление отсутствует
407	420731.38	3266058.39	Картометрический метод	5.00	Закрепление отсутствует

2. Сведения о характерных точках границ объекта					
Обозначение характерных точек границ	Координаты, м		Метод определения координат характерной точки	Средняя квадратическая погрешность положения характерной точки (Mt), м	Описание обозначения точки на местности (при наличии)
	X	Y			
1	2	3	4	5	6
408	420727.82	3266036.61	Картометрический метод	5.00	Закрепление отсутствует
409	420726.72	3266023.50	Картометрический метод	5.00	Закрепление отсутствует
410	420728.49	3266004.39	Картометрический метод	5.00	Закрепление отсутствует
411	420740.94	3265958.16	Картометрический метод	5.00	Закрепление отсутствует
412	420757.83	3265929.49	Картометрический метод	5.00	Закрепление отсутствует
413	420775.61	3265915.94	Картометрический метод	5.00	Закрепление отсутствует
414	420798.28	3265903.94	Картометрический метод	5.00	Закрепление отсутствует
415	420815.61	3265893.49	Картометрический метод	5.00	Закрепление отсутствует
416	420839.72	3265867.94	Картометрический метод	5.00	Закрепление отсутствует
417	420849.24	3265849.49	Картометрический метод	5.00	Закрепление отсутствует
418	420871.95	3265800.60	Картометрический метод	5.00	Закрепление отсутствует
419	420882.47	3265778.31	Картометрический метод	5.00	Закрепление отсутствует
420	420889.96	3265755.85	Картометрический метод	5.00	Закрепление отсутствует
421	420913.93	3265658.08	Картометрический метод	5.00	Закрепление отсутствует
422	420918.90	3265612.40	Картометрический метод	5.00	Закрепление отсутствует
423	420918.11	3265590.02	Картометрический метод	5.00	Закрепление отсутствует
424	420926.34	3265594.79	Картометрический метод	5.00	Закрепление отсутствует
425	420955.26	3265614.13	Картометрический метод	5.00	Закрепление отсутствует
426	420988.09	3265625.35	Картометрический метод	5.00	Закрепление отсутствует
427	421001.76	3265632.44	Картометрический метод	5.00	Закрепление отсутствует
428	421037.19	3265588.09	Картометрический метод	5.00	Закрепление отсутствует
429	421048.05	3265509.28	Картометрический метод	5.00	Закрепление отсутствует
430	421050.88	3265470.57	Картометрический метод	5.00	Закрепление отсутствует
431	421057.96	3265429.04	Картометрический метод	5.00	Закрепление отсутствует
432	421067.41	3265413.47	Картометрический метод	5.00	Закрепление отсутствует
433	421071.19	3265410.17	Картометрический метод	5.00	Закрепление отсутствует

2. Сведения о характерных точках границ объекта					
Обозначение характерных точек границ	Координаты, м		Метод определения координат характерной точки	Средняя квадратическая погрешность положения характерной точки (Mt), м	Описание обозначения точки на местности (при наличии)
	X	Y			
1	2	3	4	5	6
434	421063.17	3265473.88	Картометрический метод	5.00	Закрепление отсутствует
435	421058.45	3265513.06	Картометрический метод	5.00	Закрепление отсутствует
436	421061.28	3265530.99	Картометрический метод	5.00	Закрепление отсутствует
437	421065.82	3265537.15	Картометрический метод	5.00	Закрепление отсутствует
438	421065.32	3265543.16	Картометрический метод	5.00	Закрепление отсутствует
439	421070.12	3265584.59	Картометрический метод	5.00	Закрепление отсутствует
440	421084.48	3265619.65	Картометрический метод	5.00	Закрепление отсутствует
441	421079.70	3265632.40	Картометрический метод	5.00	Закрепление отсутствует
442	421070.12	3265645.14	Картометрический метод	5.00	Закрепление отсутствует
443	421054.17	3265646.72	Картометрический метод	5.00	Закрепление отсутствует
444	421047.79	3265654.68	Картометрический метод	5.00	Закрепление отсутствует
445	421047.79	3265675.40	Картометрический метод	5.00	Закрепление отсутствует
446	421060.56	3265684.97	Картометрический метод	5.00	Закрепление отсутствует
447	421074.92	3265723.22	Картометрический метод	5.00	Закрепление отсутствует
448	421087.68	3265728.00	Картометрический метод	5.00	Закрепление отсутствует
449	421092.47	3265748.72	Картометрический метод	5.00	Закрепление отсутствует
450	421090.88	3265761.47	Картометрический метод	5.00	Закрепление отсутствует
451	421071.74	3265796.51	Картометрический метод	5.00	Закрепление отсутствует
452	421003.74	3265764.75	Картометрический метод	5.00	Закрепление отсутствует
453	420990.38	3265801.25	Картометрический метод	5.00	Закрепление отсутствует
454	421015.90	3265818.79	Картометрический метод	5.00	Закрепление отсутствует
455	421009.52	3265842.69	Картометрический метод	5.00	Закрепление отсутствует
456	421025.48	3265860.22	Картометрический метод	5.00	Закрепление отсутствует
457	421015.92	3265898.46	Картометрический метод	5.00	Закрепление отсутствует
458	421074.94	3265931.96	Картометрический метод	5.00	Закрепление отсутствует
459	421044.64	3265989.30	Картометрический метод	5.00	Закрепление отсутствует

2. Сведения о характерных точках границ объекта					
Обозначение характерных точек границ	Координаты, м		Метод определения координат характерной точки	Средняя квадратическая погрешность положения характерной точки (M _t), м	Описание обозначения точки на местности (при наличии)
	X	Y			
1	2	3	4	5	6
460	421042.06	3265993.58	Картометрический метод	5.00	Закрепление отсутствует
461	421030.48	3266009.15	Картометрический метод	5.00	Закрепление отсутствует
462	420997.34	3265981.46	Картометрический метод	5.00	Закрепление отсутствует
463	420972.55	3265960.96	Картометрический метод	5.00	Закрепление отсутствует
464	420946.50	3265996.24	Картометрический метод	5.00	Закрепление отсутствует
465	420899.62	3265964.86	Картометрический метод	5.00	Закрепление отсутствует
466	420888.53	3265988.49	Картометрический метод	5.00	Закрепление отсутствует
467	420848.74	3265980.08	Картометрический метод	5.00	Закрепление отсутствует
468	420844.91	3265990.79	Картометрический метод	5.00	Закрепление отсутствует
469	420938.27	3266045.15	Картометрический метод	5.00	Закрепление отсутствует
470	420934.45	3266072.70	Картометрический метод	5.00	Закрепление отсутствует
471	420871.62	3266077.69	Картометрический метод	5.00	Закрепление отсутствует
404	420825.78	3266077.91	Картометрический метод	5.00	Закрепление отсутствует
472	420547.12	3266660.36	Картометрический метод	5.00	Закрепление отсутствует
473	420513.96	3266659.26	Картометрический метод	5.00	Закрепление отсутствует
474	420512.35	3266637.10	Картометрический метод	5.00	Закрепление отсутствует
475	420484.14	3266619.74	Картометрический метод	5.00	Закрепление отсутствует
476	420460.26	3266617.56	Картометрический метод	5.00	Закрепление отсутствует
477	420451.58	3266604.55	Картометрический метод	5.00	Закрепление отсутствует
478	420455.92	3266582.88	Картометрический метод	5.00	Закрепление отсутствует
479	420458.08	3266555.42	Картометрический метод	5.00	Закрепление отсутствует
480	420461.70	3266527.96	Картометрический метод	5.00	Закрепление отсутствует
481	420462.42	3266478.11	Картометрический метод	5.00	Закрепление отсутствует
482	420449.39	3266469.43	Картометрический метод	5.00	Закрепление отсутствует
483	420380.74	3266463.95	Картометрический метод	5.00	Закрепление отсутствует
484	420367.77	3266450.02	Картометрический метод	5.00	Закрепление отсутствует

2. Сведения о характерных точках границ объекта					
Обозначение характерных точек границ	Координаты, м		Метод определения координат характерной точки	Средняя квадратическая погрешность положения характерной точки (M _t), м	Описание обозначения точки на местности (при наличии)
	X	Y			
1	2	3	4	5	6
485	420344.45	3266472.43	Картометрический метод	5.00	Закрепление отсутствует
486	420325.88	3266503.20	Картометрический метод	5.00	Закрепление отсутствует
487	420321.52	3266513.12	Картометрический метод	5.00	Закрепление отсутствует
488	420230.21	3266558.92	Картометрический метод	5.00	Закрепление отсутствует
489	420209.23	3266555.29	Картометрический метод	5.00	Закрепление отсутствует
490	420187.52	3266546.61	Картометрический метод	5.00	Закрепление отсутствует
491	420170.89	3266554.55	Картометрический метод	5.00	Закрепление отсутствует
492	420155.70	3266553.10	Картометрический метод	5.00	Закрепление отсутствует
493	420147.74	3266551.65	Картометрический метод	5.00	Закрепление отсутствует
494	420152.08	3266535.03	Картометрический метод	5.00	Закрепление отсутствует
495	420160.03	3266515.53	Картометрический метод	5.00	Закрепление отсутствует
496	420170.88	3266501.08	Картометрический метод	5.00	Закрепление отсутствует
497	420183.90	3266486.64	Картометрический метод	5.00	Закрепление отсутствует
498	420175.94	3266470.02	Картометрический метод	5.00	Закрепление отсутствует
499	420167.25	3266403.54	Картометрический метод	5.00	Закрепление отсутствует
500	420167.25	3266363.80	Картометрический метод	5.00	Закрепление отсутствует
501	420160.01	3266323.33	Картометрический метод	5.00	Закрепление отсутствует
502	420163.62	3266302.38	Картометрический метод	5.00	Закрепление отсутствует
503	420183.16	3266291.55	Картометрический метод	5.00	Закрепление отсутствует
504	420199.80	3266300.95	Картометрический метод	5.00	Закрепление отсутствует
505	420207.03	3266346.48	Картометрический метод	5.00	Закрепление отсутствует
506	420211.38	3266399.22	Картометрический метод	5.00	Закрепление отсутствует
507	420222.96	3266409.34	Картометрический метод	5.00	Закрепление отсутствует
508	420282.28	3266415.16	Картометрический метод	5.00	Закрепление отсутствует
509	420293.85	3266403.60	Картометрический метод	5.00	Закрепление отсутствует
510	420325.68	3266347.98	Картометрический метод	5.00	Закрепление отсутствует

2. Сведения о характерных точках границ объекта					
Обозначение характерных точек границ	Координаты, м		Метод определения координат характерной точки	Средняя квадратическая погрешность положения характерной точки (M _t), м	Описание обозначения точки на местности (при наличии)
	X	Y			
1	2	3	4	5	6
511	420333.64	3266379.78	Картометрический метод	5.00	Закрепление отсутствует
512	420352.45	3266410.86	Картометрический метод	5.00	Закрепление отсутствует
513	420374.16	3266439.04	Картометрический метод	5.00	Закрепление отсутствует
514	420377.13	3266442.74	Картометрический метод	5.00	Закрепление отсутствует
515	420417.24	3266411.53	Картометрический метод	5.00	Закрепление отсутствует
516	420443.21	3266387.01	Картометрический метод	5.00	Закрепление отсутствует
517	420446.49	3266379.84	Картометрический метод	5.00	Закрепление отсутствует
518	420442.15	3266371.88	Картометрический метод	5.00	Закрепление отсутствует
519	420432.74	3266359.60	Картометрический метод	5.00	Закрепление отсутствует
520	420416.10	3266361.76	Картометрический метод	5.00	Закрепление отсутствует
521	420405.98	3266371.86	Картометрический метод	5.00	Закрепление отсутствует
522	420381.38	3266377.63	Картометрический метод	5.00	Закрепление отсутствует
523	420375.59	3266347.28	Картометрический метод	5.00	Закрепление отсутствует
524	420382.10	3266342.23	Картометрический метод	5.00	Закрепление отсутствует
525	420390.06	3266312.61	Картометрический метод	5.00	Закрепление отсутствует
526	420405.97	3266308.28	Картометрический метод	5.00	Закрепление отсутствует
527	420413.93	3266325.62	Картометрический метод	5.00	Закрепление отсутствует
528	420426.23	3266345.14	Картометрический метод	5.00	Закрепление отсутствует
529	420444.31	3266336.48	Картометрический метод	5.00	Закрепление отсутствует
530	420445.04	3266320.58	Картометрический метод	5.00	Закрепление отсутствует
531	420438.52	3266296.02	Картометрический метод	5.00	Закрепление отсутствует
532	420417.54	3266259.15	Картометрический метод	5.00	Закрепление отсутствует
533	420423.32	3266251.21	Картометрический метод	5.00	Закрепление отсутствует
534	420466.73	3266238.94	Картометрический метод	5.00	Закрепление отсутствует
535	420481.20	3266237.51	Картометрический метод	5.00	Закрепление отсутствует
536	420489.88	3266245.46	Картометрический метод	5.00	Закрепление отсутствует

2. Сведения о характерных точках границ объекта					
Обозначение характерных точек границ	Координаты, м		Метод определения координат характерной точки	Средняя квадратическая погрешность положения характерной точки (Mt), м	Описание обозначения точки на местности (при наличии)
	X	Y			
1	2	3	4	5	6
537	420488.43	3266253.41	Картометрический метод	5.00	Закрепление отсутствует
538	420462.39	3266280.13	Картометрический метод	5.00	Закрепление отсутствует
539	420465.29	3266302.53	Картометрический метод	5.00	Закрепление отсутствует
540	420482.65	3266309.76	Картометрический метод	5.00	Закрепление отсутствует
541	420493.36	3266312.89	Картометрический метод	5.00	Закрепление отсутствует
542	420481.23	3266342.57	Картометрический метод	5.00	Закрепление отсутствует
543	420485.81	3266366.39	Картометрический метод	5.00	Закрепление отсутствует
544	420494.96	3266376.97	Картометрический метод	5.00	Закрепление отсутствует
545	420502.20	3266392.14	Картометрический метод	5.00	Закрепление отсутствует
546	420516.66	3266405.16	Картометрический метод	5.00	Закрепление отсутствует
547	420544.16	3266416.74	Картометрический метод	5.00	Закрепление отсутствует
548	420531.14	3266442.02	Картометрический метод	5.00	Закрепление отсутствует
549	420537.65	3266451.41	Картометрический метод	5.00	Закрепление отсутствует
550	420560.07	3266443.48	Картометрический метод	5.00	Закрепление отсутствует
551	420570.92	3266425.42	Картометрический метод	5.00	Закрепление отсутствует
552	420570.92	3266407.36	Картометрический метод	5.00	Закрепление отсутствует
553	420577.43	3266391.46	Картометрический метод	5.00	Закрепление отсутствует
554	420585.38	3266381.35	Картометрический метод	5.00	Закрепление отсутствует
555	420598.40	3266337.28	Картометрический метод	5.00	Закрепление отсутствует
556	420615.76	3266333.68	Картометрический метод	5.00	Закрепление отсутствует
557	420625.89	3266338.02	Картометрический метод	5.00	Закрепление отсутствует
558	420625.89	3266345.24	Картометрический метод	5.00	Закрепление отсутствует
559	420628.79	3266377.04	Картометрический метод	5.00	Закрепление отсутствует
560	420643.26	3266389.32	Картометрический метод	5.00	Закрепление отсутствует
561	420655.56	3266385.00	Картометрический метод	5.00	Закрепление отсутствует
562	420649.24	3266360.70	Картометрический метод	5.00	Закрепление отсутствует

2. Сведения о характерных точках границ объекта					
Обозначение характерных точек границ	Координаты, м		Метод определения координат характерной точки	Средняя квадратическая погрешность положения характерной точки (Mt), м	Описание обозначения точки на местности (при наличии)
	X	Y			
1	2	3	4	5	6
563	420665.68	3266340.93	Картометрический метод	5.00	Закрепление отсутствует
564	420680.87	3266338.77	Картометрический метод	5.00	Закрепление отсутствует
565	420705.47	3266353.96	Картометрический метод	5.00	Закрепление отсутствует
566	420731.87	3266357.40	Картометрический метод	5.00	Закрепление отсутствует
567	420727.41	3266386.08	Картометрический метод	5.00	Закрепление отсутствует
568	420713.86	3266451.12	Картометрический метод	5.00	Закрепление отсутствует
569	420706.38	3266471.12	Картометрический метод	5.00	Закрепление отсутствует
570	420695.88	3266452.68	Картометрический метод	5.00	Закрепление отсутствует
571	420685.03	3266444.01	Картометрический метод	5.00	Закрепление отсутствует
572	420667.67	3266436.05	Картометрический метод	5.00	Закрепление отсутствует
573	420653.92	3266441.10	Картометрический метод	5.00	Закрепление отсутствует
574	420634.40	3266462.77	Картометрический метод	5.00	Закрепление отсутствует
575	420606.18	3266458.42	Картометрический метод	5.00	Закрепление отсутствует
576	420590.27	3266468.53	Картометрический метод	5.00	Закрепление отсутствует
577	420579.42	3266482.25	Картометрический метод	5.00	Закрепление отсутствует
578	420540.36	3266550.15	Картометрический метод	5.00	Закрепление отсутствует
579	420531.68	3266579.77	Картометрический метод	5.00	Закрепление отсутствует
580	420532.41	3266606.50	Картометрический метод	5.00	Закрепление отсутствует
581	420549.78	3266622.41	Картометрический метод	5.00	Закрепление отсутствует
582	420562.80	3266626.03	Картометрический метод	5.00	Закрепление отсутствует
583	420551.42	3266632.78	Картометрический метод	5.00	Закрепление отсутствует
584	420542.74	3266649.40	Картометрический метод	5.00	Закрепление отсутствует
472	420547.12	3266660.36	Картометрический метод	5.00	Закрепление отсутствует
585	420455.98	3267106.36	Картометрический метод	5.00	Закрепление отсутствует
586	420421.26	3267083.94	Картометрический метод	5.00	Закрепление отсутствует
587	420390.14	3267062.98	Картометрический метод	5.00	Закрепление отсутствует

2. Сведения о характерных точках границ объекта					
Обозначение характерных точек границ	Координаты, м		Метод определения координат характерной точки	Средняя квадратическая погрешность положения характерной точки (M _t), м	Описание обозначения точки на местности (при наличии)
	X	Y			
1	2	3	4	5	6
588	420364.10	3267086.81	Картометрический метод	5.00	Закрепление отсутствует
589	420354.70	3267093.30	Картометрический метод	5.00	Закрепление отсутствует
590	420327.93	3267075.95	Картометрический метод	5.00	Закрепление отсутствует
591	420206.98	3266994.81	Картометрический метод	5.00	Закрепление отсутствует
592	420165.15	3266955.20	Картометрический метод	5.00	Закрепление отсутствует
593	420147.78	3266935.68	Картометрический метод	5.00	Закрепление отсутствует
594	420149.23	3266909.68	Картометрический метод	5.00	Закрепление отсутствует
595	420157.91	3266893.78	Картометрический метод	5.00	Закрепление отсутствует
596	420171.65	3266882.95	Картометрический метод	5.00	Закрепление отсутствует
597	420198.42	3266888.74	Картометрический метод	5.00	Закрепление отсутствует
598	420219.40	3266910.43	Картометрический метод	5.00	Закрепление отсутствует
599	420228.08	3266942.23	Картометрический метод	5.00	Закрепление отсутствует
600	420234.60	3266963.18	Картометрический метод	5.00	Закрепление отсутствует
601	420262.82	3266987.76	Картометрический метод	5.00	Закрепление отсутствует
602	420350.35	3266997.92	Картометрический метод	5.00	Закрепление отсутствует
603	420380.73	3266976.99	Картометрический метод	5.00	Закрепление отсутствует
604	420408.94	3266971.94	Картометрический метод	5.00	Закрепление отсутствует
605	420425.58	3266940.88	Картометрический метод	5.00	Закрепление отсутствует
606	420449.44	3266878.04	Картометрический метод	5.00	Закрепление отсутствует
607	420441.38	3266869.02	Картометрический метод	5.00	Закрепление отсутствует
608	420442.34	3266865.45	Картометрический метод	5.00	Закрепление отсутствует
609	420444.52	3266830.98	Картометрический метод	5.00	Закрепление отсутствует
610	420442.70	3266822.14	Картометрический метод	5.00	Закрепление отсутствует
611	420436.05	3266813.75	Картометрический метод	5.00	Закрепление отсутствует
612	420443.65	3266814.44	Картометрический метод	5.00	Закрепление отсутствует
613	420458.12	3266804.34	Картометрический метод	5.00	Закрепление отсутствует

2. Сведения о характерных точках границ объекта					
Обозначение характерных точек границ	Координаты, м		Метод определения координат характерной точки	Средняя квадратическая погрешность положения характерной точки (M _t), м	Описание обозначения точки на местности (при наличии)
	X	Y			
1	2	3	4	5	6
614	420460.28	3266793.50	Картометрический метод	5.00	Закрепление отсутствует
615	420450.88	3266784.82	Картометрический метод	5.00	Закрепление отсутствует
616	420428.45	3266779.76	Картометрический метод	5.00	Закрепление отсутствует
617	420416.88	3266786.98	Картометрический метод	5.00	Закрепление отсутствует
618	420395.90	3266786.96	Картометрический метод	5.00	Закрепление отсутствует
619	420414.70	3266769.64	Картометрический метод	5.00	Закрепление отсутствует
620	420411.81	3266760.24	Картометрический метод	5.00	Закрепление отсутствует
621	420398.06	3266760.96	Картометрический метод	5.00	Закрепление отсутствует
622	420377.81	3266772.50	Картометрический метод	5.00	Закрепление отсутствует
623	420365.52	3266772.50	Картометрический метод	5.00	Закрепление отсутствует
624	420364.79	3266764.55	Картометрический метод	5.00	Закрепление отсутствует
625	420384.32	3266726.26	Картометрический метод	5.00	Закрепление отсутствует
626	420403.84	3266693.76	Картометрический метод	5.00	Закрепление отсутствует
627	420436.40	3266684.38	Картометрический метод	5.00	Закрепление отсутствует
628	420448.70	3266676.44	Картометрический метод	5.00	Закрепление отсутствует
629	420458.82	3266683.67	Картометрический метод	5.00	Закрепление отсутствует
630	420466.06	3266698.13	Картометрический метод	5.00	Закрепление отсутствует
631	420486.32	3266714.04	Картометрический метод	5.00	Закрепление отсутствует
632	420502.23	3266721.27	Картометрический метод	5.00	Закрепление отсутствует
633	420573.85	3266712.63	Картометрический метод	5.00	Закрепление отсутствует
634	420631.72	3266653.42	Картометрический метод	5.00	Закрепление отсутствует
635	420669.33	3266611.52	Картометрический метод	5.00	Закрепление отсутствует
636	420688.86	3266584.08	Картометрический метод	5.00	Закрепление отсутствует
637	420701.16	3266560.24	Картометрический метод	5.00	Закрепление отсутствует
638	420714.18	3266550.85	Картометрический метод	5.00	Закрепление отсутствует
639	420733.71	3266554.48	Картометрический метод	5.00	Закрепление отсутствует

2. Сведения о характерных точках границ объекта					
Обозначение характерных точек границ	Координаты, м		Метод определения координат характерной точки	Средняя квадратическая погрешность положения характерной точки (M _t), м	Описание обозначения точки на местности (при наличии)
	X	Y			
1	2	3	4	5	6
640	420773.50	3266602.90	Картометрический метод	5.00	Закрепление отсутствует
641	420778.57	3266618.80	Картометрический метод	5.00	Закрепление отсутствует
642	420772.06	3266638.31	Картометрический метод	5.00	Закрепление отсутствует
643	420743.84	3266631.80	Картометрический метод	5.00	Закрепление отсутствует
644	420728.65	3266619.50	Картометрический метод	5.00	Закрепление отсутствует
645	420703.78	3266619.28	Картометрический метод	5.00	Закрепление отсутствует
646	420693.20	3266637.55	Картометрический метод	5.00	Закрепление отсутствует
647	420694.66	3266661.40	Картометрический метод	5.00	Закрепление отсутствует
648	420679.47	3266686.68	Картометрический метод	5.00	Закрепление отсутствует
649	420696.83	3266696.80	Картометрический метод	5.00	Закрепление отсутствует
650	420726.49	3266702.60	Картометрический метод	5.00	Закрепление отсутствует
651	420757.60	3266696.83	Картометрический метод	5.00	Закрепление отсутствует
652	420780.75	3266709.85	Картометрический метод	5.00	Закрепление отсутствует
653	420800.28	3266697.58	Картометрический метод	5.00	Закрепление отсутствует
654	420811.13	3266691.08	Картометрический метод	5.00	Закрепление отсутствует
655	420821.26	3266700.48	Картометрический метод	5.00	Закрепление отсутствует
656	420841.52	3266733.00	Картометрический метод	5.00	Закрепление отсутствует
657	420858.16	3266740.24	Картометрический метод	5.00	Закрепление отсутствует
658	420870.46	3266751.80	Картометрический метод	5.00	Закрепление отсутствует
659	420876.25	3266768.42	Картометрический метод	5.00	Закрепление отсутствует
660	420886.38	3266772.04	Картометрический метод	5.00	Закрепление отсутствует
661	420871.19	3266801.66	Картометрический метод	5.00	Закрепление отсутствует
662	420870.47	3266828.39	Картометрический метод	5.00	Закрепление отсутствует
663	420849.48	3266793.70	Картометрический метод	5.00	Закрепление отсутствует
664	420843.69	3266770.58	Картометрический метод	5.00	Закрепление отсутствует
665	420829.22	3266750.34	Картометрический метод	5.00	Закрепление отсутствует

2. Сведения о характерных точках границ объекта					
Обозначение характерных точек границ	Координаты, м		Метод определения координат характерной точки	Средняя квадратическая погрешность положения характерной точки (M _t), м	Описание обозначения точки на местности (при наличии)
	X	Y			
1	2	3	4	5	6
666	420803.18	3266740.93	Картометрический метод	5.00	Закрепление отсутствует
667	420774.96	3266735.86	Картометрический метод	5.00	Закрепление отсутствует
668	420739.52	3266725.72	Картометрический метод	5.00	Закрепление отсутствует
669	420672.96	3266713.40	Картометрический метод	5.00	Закрепление отсутствует
670	420649.08	3266710.50	Картометрический метод	5.00	Закрепление отсутствует
671	420628.83	3266726.39	Картометрический метод	5.00	Закрепление отсутствует
672	420664.09	3266748.92	Картометрический метод	5.00	Закрепление отсутствует
673	420641.30	3266776.00	Картометрический метод	5.00	Закрепление отсутствует
674	420628.11	3266763.96	Картометрический метод	5.00	Закрепление отсутствует
675	420608.58	3266773.34	Картометрический метод	5.00	Закрепление отсутствует
676	420596.29	3266795.74	Картометрический метод	5.00	Закрепление отсутствует
677	420591.03	3266812.82	Картометрический метод	5.00	Закрепление отсутствует
678	420578.01	3266809.20	Картометрический метод	5.00	Закрепление отсутствует
679	420569.33	3266811.00	Картометрический метод	5.00	Закрепление отсутствует
680	420560.65	3266814.98	Картометрический метод	5.00	Закрепление отсутствует
681	420555.95	3266811.00	Картометрический метод	5.00	Закрепление отсутствует
682	420561.37	3266799.80	Картометрический метод	5.00	Закрепление отсутствует
683	420556.30	3266790.04	Картометрический метод	5.00	Закрепление отсутствует
684	420547.26	3266787.51	Картометрический метод	5.00	Закрепление отсутствует
685	420533.52	3266791.48	Картометрический метод	5.00	Закрепление отсутствует
686	420515.80	3266814.23	Картометрический метод	5.00	Закрепление отсутствует
687	420495.18	3266864.08	Картометрический метод	5.00	Закрепление отсутствует
688	420472.40	3266925.48	Картометрический метод	5.00	Закрепление отсутствует
689	420448.90	3266994.84	Картометрический метод	5.00	Закрепление отсутствует
690	420445.65	3267044.33	Картометрический метод	5.00	Закрепление отсутствует
585	420455.98	3267106.36	Картометрический метод	5.00	Закрепление отсутствует

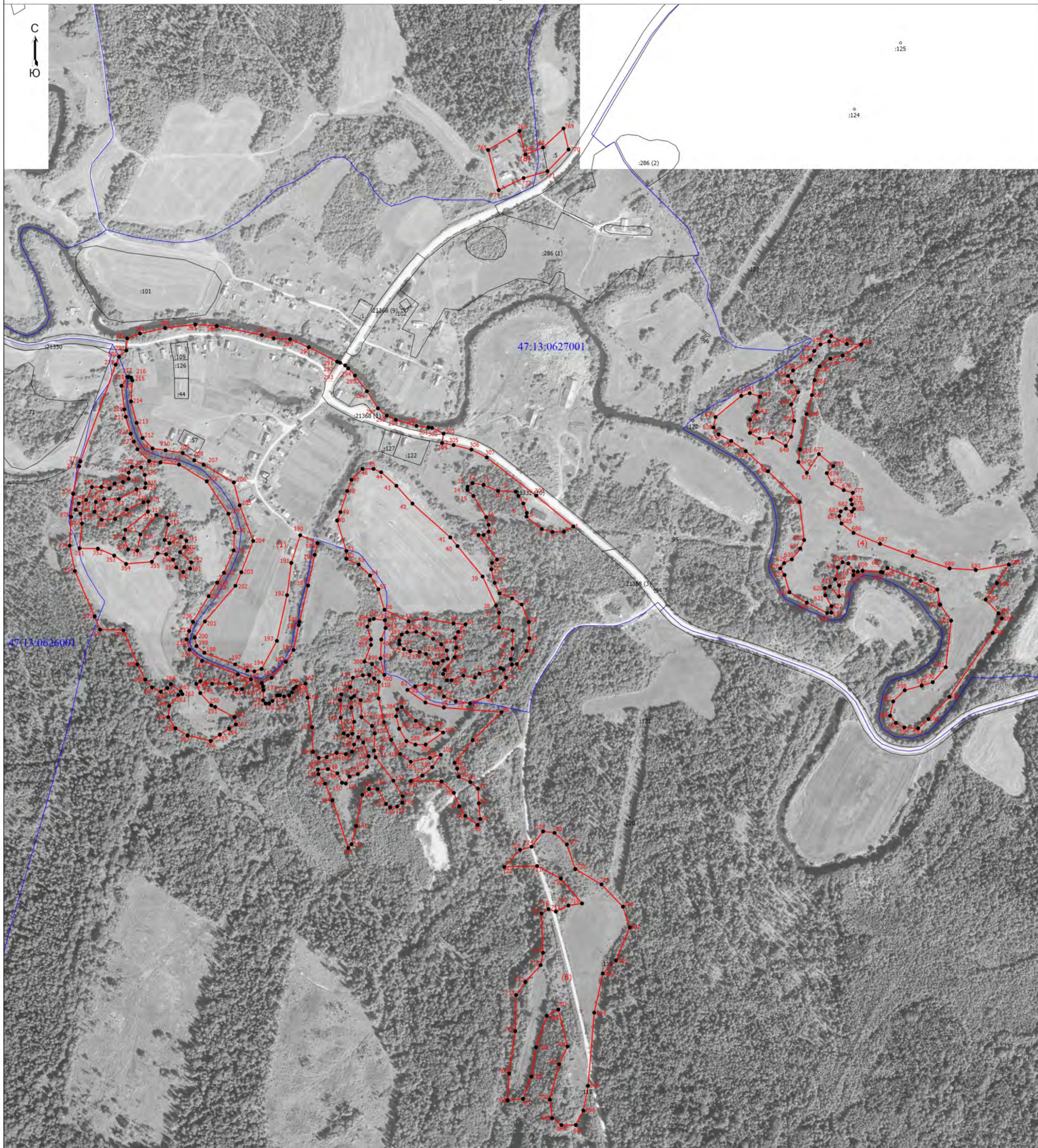
2. Сведения о характерных точках границ объекта					
Обозначение характерных точек границ	Координаты, м		Метод определения координат характерной точки	Средняя квадратическая погрешность положения характерной точки (Mt), м	Описание обозначения точки на местности (при наличии)
	X	Y			
1	2	3	4	5	6
691	419772.99	3266393.22	Картометрический метод	5.00	Закрепление отсутствует
692	419710.77	3266367.18	Картометрический метод	5.00	Закрепление отсутствует
693	419686.17	3266342.60	Картометрический метод	5.00	Закрепление отсутствует
694	419612.62	3266326.34	Картометрический метод	5.00	Закрепление отсутствует
695	419474.76	3266314.75	Картометрический метод	5.00	Закрепление отсутствует
696	419428.44	3266305.86	Картометрический метод	5.00	Закрепление отсутствует
697	419401.07	3266291.48	Картометрический метод	5.00	Закрепление отсутствует
698	419401.14	3266264.42	Картометрический метод	5.00	Закрепление отсутствует
699	419414.16	3266247.08	Картометрический метод	5.00	Закрепление отсутствует
700	419448.88	3266242.76	Картометрический метод	5.00	Закрепление отсутствует
701	419515.44	3266260.14	Картометрический метод	5.00	Закрепление отсутствует
702	419548.72	3266276.05	Картометрический метод	5.00	Закрепление отсутствует
703	419618.16	3266258.74	Картометрический метод	5.00	Закрепление отсутствует
704	419606.58	3266237.06	Картометрический метод	5.00	Закрепление отсутствует
705	419547.26	3266216.80	Картометрический метод	5.00	Закрепление отсутствует
706	419492.28	3266208.10	Картометрический метод	5.00	Закрепление отсутствует
707	419450.32	3266192.18	Картометрический метод	5.00	Закрепление отсутствует
708	419447.42	3266163.28	Картометрический метод	5.00	Закрепление отсутствует
709	419498.06	3266166.20	Картометрический метод	5.00	Закрепление отсутствует
710	419577.64	3266177.80	Картометрический метод	5.00	Закрепление отсутствует
711	419645.64	3266179.28	Картометрический метод	5.00	Закрепление отсутствует
712	419670.24	3266196.64	Картометрический метод	5.00	Закрепление отсутствует
713	419702.07	3266225.55	Картометрический метод	5.00	Закрепление отсутствует
714	419725.22	3266229.90	Картометрический метод	5.00	Закрепление отсутствует
715	419799.01	3266227.04	Картометрический метод	5.00	Закрепление отсутствует
716	419807.41	3266240.14	Картометрический метод	5.00	Закрепление отсутствует

2. Сведения о характерных точках границ объекта					
Обозначение характерных точек границ	Координаты, м		Метод определения координат характерной точки	Средняя квадратическая погрешность положения характерной точки (Mt), м	Описание обозначения точки на местности (при наличии)
	X	Y			
1	2	3	4	5	6
717	419802.82	3266254.16	Картометрический метод	5.00	Закрепление отсутствует
718	419814.42	3266277.80	Картометрический метод	5.00	Закрепление отсутствует
719	419818.13	3266303.28	Картометрический метод	5.00	Закрепление отсутствует
720	419864.90	3266263.45	Картометрический метод	5.00	Закрепление отсутствует
721	419888.64	3266218.98	Картометрический метод	5.00	Закрепление отсутствует
722	419886.77	3266156.90	Картометрический метод	5.00	Закрепление отсутствует
723	419919.10	3266186.64	Картометрический метод	5.00	Закрепление отсутствует
724	419924.88	3266208.32	Картометрический метод	5.00	Закрепление отсутствует
725	419953.82	3266230.02	Картометрический метод	5.00	Закрепление отсутствует
726	419950.93	3266251.69	Картометрический метод	5.00	Закрепление отсутствует
727	419929.23	3266274.80	Картометрический метод	5.00	Закрепление отсутствует
728	419882.94	3266290.67	Картометрический метод	5.00	Закрепление отсутствует
729	419854.00	3266339.79	Картометрический метод	5.00	Закрепление отсутствует
730	419812.05	3266380.24	Картометрический метод	5.00	Закрепление отсутствует
691	419772.99	3266393.22	Картометрический метод	5.00	Закрепление отсутствует
731	419872.06	3266069.93	Картометрический метод	5.00	Закрепление отсутствует
732	419851.80	3266069.92	Картометрический метод	5.00	Закрепление отсутствует
733	419835.16	3266056.18	Картометрический метод	5.00	Закрепление отсутствует
734	419822.86	3266025.83	Картометрический метод	5.00	Закрепление отсутствует
735	419817.07	3266004.15	Картометрический метод	5.00	Закрепление отсутствует
736	419822.86	3265994.76	Картометрический метод	5.00	Закрепление отсутствует
737	419843.11	3265986.82	Картометрический метод	5.00	Закрепление отсутствует
738	419864.81	3265969.49	Картометрический метод	5.00	Закрепление отсутствует
739	419866.98	3265960.82	Картометрический метод	5.00	Закрепление отсутствует
740	419867.72	3265931.69	Картометрический метод	5.00	Закрепление отсутствует
741	419877.10	3265912.42	Картометрический метод	5.00	Закрепление отсутствует

2. Сведения о характерных точках границ объекта					
Обозначение характерных точек границ	Координаты, м		Метод определения координат характерной точки	Средняя квадратическая погрешность положения характерной точки (M _t), м	Описание обозначения точки на местности (при наличии)
	X	Y			
1	2	3	4	5	6
742	419901.70	3265900.86	Картометрический метод	5.00	Закрепление отсутствует
743	419940.04	3265905.22	Картометрический метод	5.00	Закрепление отсутствует
744	419968.25	3265912.46	Картометрический метод	5.00	Закрепление отсутствует
745	419973.32	3265918.96	Картометрический метод	5.00	Закрепление отсутствует
746	419961.75	3265956.54	Картометрический метод	5.00	Закрепление отсутствует
747	419969.71	3265972.44	Картометрический метод	5.00	Закрепление отсутствует
748	419976.94	3265993.39	Картометрический метод	5.00	Закрепление отсутствует
749	419979.84	3266029.52	Картометрический метод	5.00	Закрепление отсутствует
750	419969.72	3266037.46	Картометрический метод	5.00	Закрепление отсутствует
751	419921.55	3266058.68	Картометрический метод	5.00	Закрепление отсутствует
731	419872.06	3266069.93	Картометрический метод	5.00	Закрепление отсутствует
752	419893.01	3265856.78	Картометрический метод	5.00	Закрепление отсутствует
753	419875.65	3265855.33	Картометрический метод	5.00	Закрепление отсутствует
754	419861.90	3265848.10	Картометрический метод	5.00	Закрепление отсутствует
755	419851.77	3265832.92	Картометрический метод	5.00	Закрепление отсутствует
756	419850.32	3265819.92	Картометрический метод	5.00	Закрепление отсутствует
757	419856.11	3265808.36	Картометрический метод	5.00	Закрепление отсутствует
758	419941.46	3265741.20	Картометрический метод	5.00	Закрепление отсутствует
759	419978.36	3265713.04	Картометрический метод	5.00	Закрепление отсутствует
760	420005.12	3265706.55	Картометрический метод	5.00	Закрепление отсутствует
761	420025.38	3265745.58	Картометрический метод	5.00	Закрепление отсутствует
762	420023.22	3265761.48	Картометрический метод	5.00	Закрепление отсутствует
763	420016.70	3265773.76	Картометрический метод	5.00	Закрепление отсутствует
764	419918.33	3265846.68	Картометрический метод	5.00	Закрепление отсутствует
752	419893.01	3265856.78	Картометрический метод	5.00	Закрепление отсутствует
765	421236.49	3266126.62	Картометрический метод	5.00	Закрепление отсутствует

2. Сведения о характерных точках границ объекта					
Обозначение характерных точек границ	Координаты, м		Метод определения координат характерной точки	Средняя квадратическая погрешность положения характерной точки (Mt), м	Описание обозначения точки на местности (при наличии)
	X	Y			
1	2	3	4	5	6
766	421271.92	3266185.53	Картометрический метод	5.00	Закрепление отсутствует
767	421227.74	3266196.68	Картометрический метод	5.00	Закрепление отсутствует
768	421241.03	3266229.75	Картометрический метод	5.00	Закрепление отсутствует
769	421276.99	3266268.48	Картометрический метод	5.00	Закрепление отсутствует
770	421237.29	3266278.00	Картометрический метод	5.00	Закрепление отсутствует
771	421196.43	3266238.32	Картометрический метод	5.00	Закрепление отсутствует
772	421183.55	3266193.50	Картометрический метод	5.00	Закрепление отсутствует
773	421160.86	3266146.53	Картометрический метод	5.00	Закрепление отсутствует
765	421236.49	3266126.62	Картометрический метод	5.00	Закрепление отсутствует
3. Сведения о характерных точках части (частей) границы объекта					
Обозначение характерных точек части границы	Координаты, м		Метод определения координат характерной точки	Средняя квадратическая погрешность положения характерной точки (Mt), м	Описание обозначения точки на местности (при наличии)
	X	Y			
1	2	3	4	5	6
-	-	-	-	-	-

Раздел 4
План границ объекта



Масштаб 1:5000

Условные обозначения

- - Граница земельного участка, учтенная в едином государственном реестре недвижимости
- - Граница деревни Григино Тихвинского муниципального района Ленинградской области
- - Характерная точка границы, сведения о которой позволяют однозначно определить ее положение на местности
- 1 - Обозначение новой характерной точки
- - Граница кадастрового квартала
- 47:13:0626001 - Номер кадастрового квартала

Подпись _____

Дата " ____ " ____ г.

Место для оттиска печати (при наличии) лица, составившего описание местоположения границ объекта

**Текстовое описание местоположения границ
населенных пунктов, территориальных зон, особо охраняемых природных
территорий, зон с особыми условиями использования территорий**

Прохождение границы		Описание прохождения границы
от точки	до точки	
1	2	3
-	-	-

ОПИСАНИЕ МЕСТОПОЛОЖЕНИЯ ГРАНИЦ

деревня Заречье Тихвинского муниципального района Ленинградской области

(наименование объекта, местоположение границ которого описано (далее - объект))

Раздел 1

Сведения об объекте

№ п/п	Характеристики объекта	Описание характеристик
1	2	3
1.	Местоположение объекта	Ленинградская область, район Тихвинский, деревня Заречье
2.	Площадь объекта +/- величина погрешности определения площади (P +/- Дельта P)	250217 +/- 8754 м ²
3.	Иные характеристики объекта	-

Раздел 2

Сведения о местоположении границ объекта

1. Система координат МСК-47, зона 3

2. Сведения о характерных точках границ объекта

Обозначение характерных точек границ	Координаты, м		Метод определения координат характерной точки	Средняя квадратическая погрешность положения характерной точки (Mt), м	Описание обозначения точки на местности (при наличии)
	X	Y			
1	2	3	4	5	6
1	421174.85	3259134.66	Аналитический метод	5.0	-
2	421224.29	3259237.53	Аналитический метод	5.0	-
3	421225.66	3259241.16	Аналитический метод	5.0	-
4	421169.80	3259247.61	Аналитический метод	5.0	-
5	421112.29	3259134.66	Аналитический метод	5.0	-
6	421122.47	3259133.64	Аналитический метод	5.0	-
7	421152.09	3259130.73	Аналитический метод	5.0	-
8	421163.92	3259129.57	Аналитический метод	5.0	-
1	421174.85	3259134.66	Аналитический метод	5.0	-
9	421552.55	3259612.25	Аналитический метод	5.0	-
10	421560.98	3259661.89	Аналитический метод	5.0	-
11	421521.74	3259657.14	Аналитический метод	5.0	-
12	421494.79	3259674.47	Аналитический метод	5.0	-
13	421483.88	3259692.86	Аналитический метод	5.0	-
14	421475.69	3259735.94	Аналитический метод	5.0	-
15	421460.52	3259783.39	Аналитический метод	5.0	-
16	421428.81	3259779.36	Аналитический метод	5.0	-
17	421434.00	3259745.44	Аналитический метод	5.0	-
18	421430.19	3259738.85	Аналитический метод	5.0	-
19	421418.42	3259728.80	Аналитический метод	5.0	-
20	421385.27	3259725.38	Аналитический метод	5.0	-
21	421343.99	3259730.51	Аналитический метод	5.0	-

2. Сведения о характерных точках границ объекта					
Обозначение характерных точек границ	Координаты, м		Метод определения координат характерной точки	Средняя квадратическая погрешность положения характерной точки (Mt), м	Описание обозначения точки на местности (при наличии)
	X	Y			
1	2	3	4	5	6
22	421305.70	3259743.77	Аналитический метод	5.0	-
23	421259.71	3259747.41	Аналитический метод	5.0	-
24	421258.34	3259705.37	Аналитический метод	5.0	-
25	421258.18	3259687.02	Аналитический метод	5.0	-
26	421232.42	3259685.80	Аналитический метод	5.0	-
27	421205.73	3259732.83	Аналитический метод	5.0	-
28	421140.14	3259737.57	Аналитический метод	5.0	-
29	421130.78	3259768.32	Аналитический метод	5.0	-
30	421041.75	3259780.99	Аналитический метод	5.0	-
31	421049.29	3259705.71	Аналитический метод	5.0	-
32	421061.00	3259681.96	Аналитический метод	5.0	-
33	421015.87	3259674.26	Аналитический метод	5.0	-
34	421009.67	3259692.22	Аналитический метод	5.0	-
35	420957.69	3259676.39	Аналитический метод	5.0	-
36	420946.96	3259701.96	Аналитический метод	5.0	-
37	420914.74	3259690.58	Аналитический метод	5.0	-
38	420927.74	3259629.98	Аналитический метод	5.0	-
39	420898.44	3259625.27	Аналитический метод	5.0	-
40	420854.10	3259624.17	Аналитический метод	5.0	-
41	420846.52	3259599.50	Аналитический метод	5.0	-
42	420821.89	3259605.20	Аналитический метод	5.0	-
43	420838.94	3259662.13	Аналитический метод	5.0	-
44	420734.70	3259768.46	Аналитический метод	5.0	-
45	420631.20	3259756.28	Аналитический метод	5.0	-
46	420609.56	3259775.90	Аналитический метод	5.0	-

2. Сведения о характерных точках границ объекта					
Обозначение характерных точек границ	Координаты, м		Метод определения координат характерной точки	Средняя квадратическая погрешность положения характерной точки (Mt), м	Описание обозначения точки на местности (при наличии)
	X	Y			
1	2	3	4	5	6
47	420580.32	3259802.26	Аналитический метод	5.0	-
48	420518.65	3259793.20	Аналитический метод	5.0	-
49	420459.90	3259774.24	Аналитический метод	5.0	-
50	420406.66	3259752.54	Аналитический метод	5.0	-
51	420397.37	3259734.40	Аналитический метод	5.0	-
52	420417.25	3259662.03	Аналитический метод	5.0	-
53	420462.51	3259670.54	Аналитический метод	5.0	-
54	420501.66	3259675.11	Аналитический метод	5.0	-
55	420535.67	3259677.04	Аналитический метод	5.0	-
56	420557.49	3259676.18	Аналитический метод	5.0	-
57	420584.32	3259672.14	Аналитический метод	5.0	-
58	420654.10	3259656.08	Аналитический метод	5.0	-
59	420688.83	3259644.38	Аналитический метод	5.0	-
60	420716.81	3259620.16	Аналитический метод	5.0	-
61	420749.36	3259594.76	Аналитический метод	5.0	-
62	420767.89	3259579.28	Аналитический метод	5.0	-
63	420802.34	3259557.85	Аналитический метод	5.0	-
64	420852.79	3259543.32	Аналитический метод	5.0	-
65	420894.82	3259539.20	Аналитический метод	5.0	-
66	420920.62	3259534.23	Аналитический метод	5.0	-
67	420968.64	3259535.03	Аналитический метод	5.0	-
68	420997.10	3259542.68	Аналитический метод	5.0	-
69	421022.93	3259541.45	Аналитический метод	5.0	-
70	421043.08	3259549.58	Аналитический метод	5.0	-
71	421053.78	3259556.86	Аналитический метод	5.0	-

2. Сведения о характерных точках границ объекта					
Обозначение характерных точек границ	Координаты, м		Метод определения координат характерной точки	Средняя квадратическая погрешность положения характерной точки (Mt), м	Описание обозначения точки на местности (при наличии)
	X	Y			
1	2	3	4	5	6
72	421092.28	3259574.52	Аналитический метод	5.0	-
73	421106.40	3259589.70	Аналитический метод	5.0	-
74	421121.64	3259596.68	Аналитический метод	5.0	-
75	421127.46	3259601.81	Аналитический метод	5.0	-
76	421140.90	3259616.39	Аналитический метод	5.0	-
77	421143.08	3259619.17	Аналитический метод	5.0	-
78	421144.28	3259624.53	Аналитический метод	5.0	-
79	421146.66	3259628.10	Аналитический метод	5.0	-
80	421166.30	3259641.99	Аналитический метод	5.0	-
81	421179.80	3259650.13	Аналитический метод	5.0	-
82	421221.60	3259661.44	Аналитический метод	5.0	-
83	421249.65	3259667.79	Аналитический метод	5.0	-
84	421287.36	3259669.58	Аналитический метод	5.0	-
85	421327.64	3259664.02	Аналитический метод	5.0	-
86	421350.07	3259664.22	Аналитический метод	5.0	-
87	421361.38	3259662.24	Аналитический метод	5.0	-
88	421418.34	3259637.63	Аналитический метод	5.0	-
89	421431.24	3259632.66	Аналитический метод	5.0	-
90	421458.62	3259620.36	Аналитический метод	5.0	-
91	421477.87	3259620.96	Аналитический метод	5.0	-
92	421512.01	3259620.36	Аналитический метод	5.0	-
9	421552.55	3259612.25	Аналитический метод	5.0	-
93	421386.63	3259362.75	Аналитический метод	5.0	-
94	421394.89	3259367.56	Аналитический метод	5.0	-
95	421395.74	3259377.76	Аналитический метод	5.0	-

2. Сведения о характерных точках границ объекта					
Обозначение характерных точек границ	Координаты, м		Метод определения координат характерной точки	Средняя квадратическая погрешность положения характерной точки (Mt), м	Описание обозначения точки на местности (при наличии)
	X	Y			
1	2	3	4	5	6
96	421392.95	3259408.64	Аналитический метод	5.0	-
97	421381.87	3259460.43	Аналитический метод	5.0	-
98	421369.41	3259553.58	Аналитический метод	5.0	-
99	421371.39	3259562.08	Аналитический метод	5.0	-
100	421379.89	3259566.89	Аналитический метод	5.0	-
101	421405.37	3259570.57	Аналитический метод	5.0	-
102	421418.39	3259577.08	Аналитический метод	5.0	-
103	421426.89	3259587.56	Аналитический метод	5.0	-
104	421427.29	3259599.57	Аналитический метод	5.0	-
105	421427.75	3259607.72	Аналитический метод	5.0	-
106	421432.40	3259606.42	Аналитический метод	5.0	-
107	421433.65	3259611.72	Аналитический метод	5.0	-
108	421363.77	3259643.07	Аналитический метод	5.0	-
109	421327.51	3259643.08	Аналитический метод	5.0	-
110	421274.59	3259641.93	Аналитический метод	5.0	-
111	421246.23	3259643.40	Аналитический метод	5.0	-
112	421201.50	3259638.88	Аналитический метод	5.0	-
113	421173.72	3259624.84	Аналитический метод	5.0	-
114	421153.60	3259610.44	Аналитический метод	5.0	-
115	421148.87	3259605.64	Аналитический метод	5.0	-
116	421135.62	3259592.20	Аналитический метод	5.0	-
117	421132.63	3259589.17	Аналитический метод	5.0	-
118	421109.08	3259568.80	Аналитический метод	5.0	-
119	421079.95	3259546.87	Аналитический метод	5.0	-
120	421050.44	3259530.83	Аналитический метод	5.0	-

2. Сведения о характерных точках границ объекта					
Обозначение характерных точек границ	Координаты, м		Метод определения координат характерной точки	Средняя квадратическая погрешность положения характерной точки (Mt), м	Описание обозначения точки на местности (при наличии)
	X	Y			
1	2	3	4	5	6
121	421009.45	3259521.62	Аналитический метод	5.0	-
122	420973.35	3259521.38	Аналитический метод	5.0	-
123	420904.94	3259521.14	Аналитический метод	5.0	-
124	420877.16	3259528.88	Аналитический метод	5.0	-
125	420849.57	3259531.85	Аналитический метод	5.0	-
126	420800.37	3259545.61	Аналитический метод	5.0	-
127	420799.16	3259519.80	Аналитический метод	5.0	-
128	420829.48	3259508.40	Аналитический метод	5.0	-
129	420829.48	3259489.42	Аналитический метод	5.0	-
130	420816.22	3259478.04	Аналитический метод	5.0	-
131	420794.27	3259469.98	Аналитический метод	5.0	-
132	420771.38	3259471.48	Аналитический метод	5.0	-
133	420761.54	3259468.91	Аналитический метод	5.0	-
134	420767.96	3259389.34	Аналитический метод	5.0	-
135	420746.11	3259381.27	Аналитический метод	5.0	-
136	420734.74	3259369.88	Аналитический метод	5.0	-
137	420736.64	3259356.60	Аналитический метод	5.0	-
138	420746.11	3259349.00	Аналитический метод	5.0	-
139	420840.87	3259350.87	Аналитический метод	5.0	-
140	420846.55	3259367.95	Аналитический метод	5.0	-
141	420852.24	3259377.44	Аналитический метод	5.0	-
142	420859.72	3259361.32	Аналитический метод	5.0	-
143	420868.50	3259361.75	Аналитический метод	5.0	-
144	420874.98	3259356.55	Аналитический метод	5.0	-
145	420896.09	3259364.74	Аналитический метод	5.0	-

2. Сведения о характерных точках границ объекта					
Обозначение характерных точек границ	Координаты, м		Метод определения координат характерной точки	Средняя квадратическая погрешность положения характерной точки (Mt), м	Описание обозначения точки на местности (при наличии)
	X	Y			
1	2	3	4	5	6
146	420901.51	3259373.62	Аналитический метод	5.0	-
147	420924.25	3259366.02	Аналитический метод	5.0	-
148	421000.06	3259375.49	Аналитический метод	5.0	-
149	421017.12	3259358.40	Аналитический метод	5.0	-
150	421017.12	3259341.32	Аналитический метод	5.0	-
151	421017.12	3259324.24	Аналитический метод	5.0	-
152	421017.12	3259303.36	Аналитический метод	5.0	-
153	421013.33	3259284.38	Аналитический метод	5.0	-
154	421013.76	3259279.42	Аналитический метод	5.0	-
155	421015.16	3259279.51	Аналитический метод	5.0	-
156	421022.41	3259279.96	Аналитический метод	5.0	-
157	421022.88	3259283.75	Аналитический метод	5.0	-
158	421026.73	3259314.56	Аналитический метод	5.0	-
159	421038.28	3259341.20	Аналитический метод	5.0	-
160	421059.05	3259362.16	Аналитический метод	5.0	-
161	421079.44	3259369.78	Аналитический метод	5.0	-
162	421092.02	3259369.21	Аналитический метод	5.0	-
163	421111.87	3259365.96	Аналитический метод	5.0	-
164	421125.14	3259350.77	Аналитический метод	5.0	-
165	421132.66	3259347.85	Аналитический метод	5.0	-
166	421142.50	3259402.60	Аналитический метод	5.0	-
167	421161.75	3259405.17	Аналитический метод	5.0	-
168	421215.22	3259415.86	Аналитический метод	5.0	-
169	421231.28	3259473.49	Аналитический метод	5.0	-
170	421239.52	3259478.99	Аналитический метод	5.0	-

2. Сведения о характерных точках границ объекта					
Обозначение характерных точек границ	Координаты, м		Метод определения координат характерной точки	Средняя квадратическая погрешность положения характерной точки (Mt), м	Описание обозначения точки на местности (при наличии)
	X	Y			
1	2	3	4	5	6
171	421244.19	3259482.92	Аналитический метод	5.0	-
172	421280.18	3259479.10	Аналитический метод	5.0	-
173	421299.27	3259467.38	Аналитический метод	5.0	-
174	421321.58	3259434.44	Аналитический метод	5.0	-
175	421358.98	3259374.13	Аналитический метод	5.0	-
176	421371.80	3259360.50	Аналитический метод	5.0	-
93	421386.63	3259362.75	Аналитический метод	5.0	-

3. Сведения о характерных точках части (частей) границы объекта					
Обозначение характерных точек части границы	Координаты, м		Метод определения координат характерной точки	Средняя квадратическая погрешность положения характерной точки (Mt), м	Описание обозначения точки на местности (при наличии)
	X	Y			
1	2	3	4	5	6
-	-	-	-	-	-

**Текстовое описание местоположения границ населенных пунктов,
территориальных зон**

Прохождение границы		Описание прохождения границы
от точки	до точки	
1	2	3
1	2	-
2	3	-
3	4	-
4	5	-
5	6	-
6	7	-
7	8	-
8	1	-
9	10	-
10	11	-
11	12	-
12	13	-
13	14	-
14	15	-
15	16	-
16	17	-
17	18	-
18	19	-
19	20	-
20	21	-
21	22	-
22	23	-
23	24	-
24	25	-
25	26	-
26	27	-
27	28	-
28	29	-
29	30	-
30	31	-
31	32	-
32	33	-
33	34	-
34	35	-
35	36	-
36	37	-
37	38	-

**Текстовое описание местоположения границ населенных пунктов,
территориальных зон**

Прохождение границы		Описание прохождения границы
от точки	до точки	
1	2	3
38	39	-
39	40	-
40	41	-
41	42	-
42	43	-
43	44	-
44	45	-
45	46	-
46	47	-
47	48	-
48	49	-
49	50	-
50	51	-
51	52	-
52	53	-
53	54	-
54	55	-
55	56	-
56	57	-
57	58	-
58	59	-
59	60	-
60	61	-
61	62	-
62	63	-
63	64	-
64	65	-
65	66	-
66	67	-
67	68	-
68	69	-
69	70	-
70	71	-
71	72	-
72	73	-
73	74	-
74	75	-

**Текстовое описание местоположения границ населенных пунктов,
территориальных зон**

Прохождение границы		Описание прохождения границы
от точки	до точки	
1	2	3
75	76	-
76	77	-
77	78	-
78	79	-
79	80	-
80	81	-
81	82	-
82	83	-
83	84	-
84	85	-
85	86	-
86	87	-
87	88	-
88	89	-
89	90	-
90	91	-
91	92	-
92	9	-
93	94	-
94	95	-
95	96	-
96	97	-
97	98	-
98	99	-
99	100	-
100	101	-
101	102	-
102	103	-
103	104	-
104	105	-
105	106	-
106	107	-
107	108	-
108	109	-
109	110	-
110	111	-
111	112	-

**Текстовое описание местоположения границ населенных пунктов,
территориальных зон**

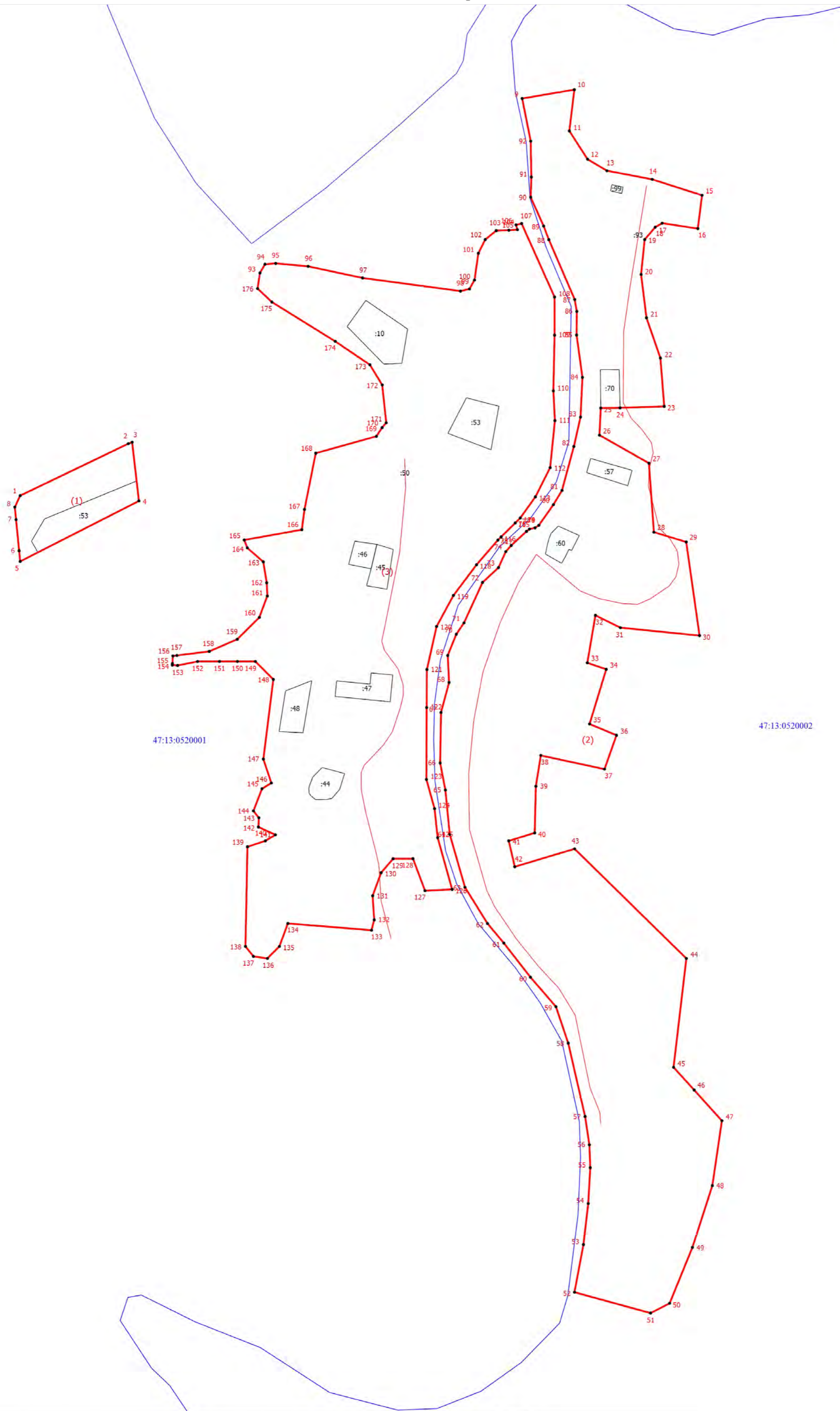
Прохождение границы		Описание прохождения границы
от точки	до точки	
1	2	3
112	113	-
113	114	-
114	115	-
115	116	-
116	117	-
117	118	-
118	119	-
119	120	-
120	121	-
121	122	-
122	123	-
123	124	-
124	125	-
125	126	-
126	127	-
127	128	-
128	129	-
129	130	-
130	131	-
131	132	-
132	133	-
133	134	-
134	135	-
135	136	-
136	137	-
137	138	-
138	139	-
139	140	-
140	141	-
141	142	-
142	143	-
143	144	-
144	145	-
145	146	-
146	147	-
147	148	-
148	149	-

**Текстовое описание местоположения границ населенных пунктов,
территориальных зон**

Прохождение границы		Описание прохождения границы
от точки	до точки	
1	2	3
149	150	-
150	151	-
151	152	-
152	153	-
153	154	-
154	155	-
155	156	-
156	157	-
157	158	-
158	159	-
159	160	-
160	161	-
161	162	-
162	163	-
163	164	-
164	165	-
165	166	-
166	167	-
167	168	-
168	169	-
169	170	-
170	171	-
171	172	-
172	173	-
173	174	-
174	175	-
175	176	-
176	93	-





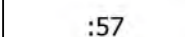


Раздел 4

План границ объекта



Масштаб 1:3000

Условные обозначения

-  - Граница земельного участка, учтенная в едином государственном реестре недвижимости
-  - Граница деревни Заречье Тихвинского муниципального района Ленинградской области
-  - Характерная точка границы, сведения о которой позволяют однозначно определить ее положение на местности
-  - Обозначение новой характерной точки
-  - Кадастровый номер земельного участка, учтенного в ЕГРН
-  - Граница кадастрового квартала
-  - Номер кадастрового квартала

Подпись _____

Дата "___" _____ г.

Место для оттиска печати (при наличии) лица, составившего описание местоположения границ объекта

ОПИСАНИЕ МЕСТОПОЛОЖЕНИЯ ГРАНИЦ

деревня Ивановское Тихвинского муниципального района Ленинградской области

(наименование объекта, местоположение границ которого описано (далее - объект))

Раздел 1

Сведения об объекте

№ п/п	Характеристики объекта	Описание характеристик
1	2	3
1.	Местоположение объекта	Ленинградская область, район Тихвинский, деревня Ивановское
2.	Площадь объекта +/- величина погрешности определения площади (P +/- Дельта P)	221840 +/- 8242 м ²
3.	Иные характеристики объекта	-

Раздел 2

Сведения о местоположении границ объекта

1. Система координат МСК-47, зона 3

2. Сведения о характерных точках границ объекта

Обозначение характерных точек границ	Координаты, м		Метод определения координат характерной точки	Средняя квадратическая погрешность положения характерной точки (Mt), м	Описание обозначения точки на местности (при наличии)
	X	Y			
1	2	3	4	5	6
1	437476.46	3265819.66	Аналитический метод	5.0	-
2	437507.19	3265905.04	Аналитический метод	5.0	-
3	437460.17	3266034.50	Аналитический метод	5.0	-
4	437460.47	3266062.99	Аналитический метод	5.0	-
5	437432.68	3266064.42	Аналитический метод	5.0	-
6	437425.04	3266100.46	Аналитический метод	5.0	-
7	437441.99	3266107.50	Аналитический метод	5.0	-
8	437492.36	3266158.53	Аналитический метод	5.0	-
9	437483.56	3266198.28	Аналитический метод	5.0	-
10	437472.79	3266224.15	Аналитический метод	5.0	-
11	437454.59	3266225.00	Аналитический метод	5.0	-
12	437425.10	3266208.44	Аналитический метод	5.0	-
13	437413.16	3266235.98	Аналитический метод	5.0	-
14	437432.84	3266255.86	Аналитический метод	5.0	-
15	437434.64	3266278.94	Аналитический метод	5.0	-
16	437420.84	3266298.10	Аналитический метод	5.0	-
17	437383.82	3266319.48	Аналитический метод	5.0	-
18	437350.39	3266322.89	Аналитический метод	5.0	-
19	437318.00	3266334.20	Аналитический метод	5.0	-
20	437279.54	3266293.38	Аналитический метод	5.0	-
21	437266.51	3266285.92	Аналитический метод	5.0	-
22	437241.81	3266238.82	Аналитический метод	5.0	-

2. Сведения о характерных точках границ объекта					
Обозначение характерных точек границ	Координаты, м		Метод определения координат характерной точки	Средняя квадратическая погрешность положения характерной точки (Mt), м	Описание обозначения точки на местности (при наличии)
	X	Y			
1	2	3	4	5	6
23	437212.02	3266199.20	Аналитический метод	5.0	-
24	437190.43	3266166.08	Аналитический метод	5.0	-
25	437188.32	3266126.88	Аналитический метод	5.0	-
26	437193.80	3266108.02	Аналитический метод	5.0	-
27	437234.01	3266099.41	Аналитический метод	5.0	-
28	437270.14	3266100.79	Аналитический метод	5.0	-
29	437262.11	3266074.58	Аналитический метод	5.0	-
30	437188.80	3266040.50	Аналитический метод	5.0	-
31	437181.61	3266031.10	Аналитический метод	5.0	-
32	437210.47	3266030.40	Аналитический метод	5.0	-
33	437219.86	3266027.52	Аналитический метод	5.0	-
34	437217.00	3266016.68	Аналитический метод	5.0	-
35	437179.50	3266008.69	Аналитический метод	5.0	-
36	437161.50	3265994.22	Аналитический метод	5.0	-
37	437184.64	3265990.51	Аналитический метод	5.0	-
38	437183.19	3265973.29	Аналитический метод	5.0	-
39	437163.75	3265956.66	Аналитический метод	5.0	-
40	437155.15	3265930.64	Аналитический метод	5.0	-
41	437162.42	3265909.68	Аналитический метод	5.0	-
42	437149.46	3265897.39	Аналитический метод	5.0	-
43	437148.98	3265887.48	Аналитический метод	5.0	-
44	437198.71	3265882.18	Аналитический метод	5.0	-
45	437227.59	3265876.31	Аналитический метод	5.0	-
46	437238.86	3265860.80	Аналитический метод	5.0	-
47	437230.90	3265832.94	Аналитический метод	5.0	-

2. Сведения о характерных точках границ объекта					
Обозначение характерных точек границ	Координаты, м		Метод определения координат характерной точки	Средняя квадратическая погрешность положения характерной точки (Mt), м	Описание обозначения точки на местности (при наличии)
	X	Y			
1	2	3	4	5	6
48	437202.03	3265832.92	Аналитический метод	5.0	-
49	437190.82	3265825.41	Аналитический метод	5.0	-
50	437193.66	3265755.27	Аналитический метод	5.0	-
51	437216.74	3265715.66	Аналитический метод	5.0	-
52	437281.98	3265709.84	Аналитический метод	5.0	-
53	437287.25	3265741.43	Аналитический метод	5.0	-
54	437302.72	3265763.14	Аналитический метод	5.0	-
55	437326.98	3265743.81	Аналитический метод	5.0	-
56	437419.55	3265786.65	Аналитический метод	5.0	-
57	437443.98	3265825.41	Аналитический метод	5.0	-
1	437476.46	3265819.66	Аналитический метод	5.0	-
58	437253.97	3265635.66	Аналитический метод	5.0	-
59	437278.16	3265672.96	Аналитический метод	5.0	-
60	437281.22	3265701.70	Аналитический метод	5.0	-
61	437270.40	3265700.97	Аналитический метод	5.0	-
62	437251.68	3265693.46	Аналитический метод	5.0	-
63	437223.55	3265683.58	Аналитический метод	5.0	-
64	437178.17	3265651.02	Аналитический метод	5.0	-
65	437146.44	3265643.77	Аналитический метод	5.0	-
66	437101.77	3265620.60	Аналитический метод	5.0	-
67	437060.66	3265613.34	Аналитический метод	5.0	-
68	437041.94	3265600.32	Аналитический метод	5.0	-
69	437046.30	3265585.87	Аналитический метод	5.0	-
70	437060.76	3265573.60	Аналитический метод	5.0	-
71	437086.72	3265575.80	Аналитический метод	5.0	-

2. Сведения о характерных точках границ объекта					
Обозначение характерных точек границ	Координаты, м		Метод определения координат характерной точки	Средняя квадратическая погрешность положения характерной точки (Mt), м	Описание обозначения точки на местности (при наличии)
	X	Y			
1	2	3	4	5	6
72	437134.35	3265572.22	Аналитический метод	5.0	-
73	437145.14	3265584.78	Аналитический метод	5.0	-
74	437188.80	3265594.01	Аналитический метод	5.0	-
75	437211.98	3265602.14	Аналитический метод	5.0	-
58	437253.97	3265635.66	Аналитический метод	5.0	-
76	437111.04	3265667.58	Аналитический метод	5.0	-
77	437140.49	3265727.40	Аналитический метод	5.0	-
78	437167.76	3265783.24	Аналитический метод	5.0	-
79	437179.65	3265818.18	Аналитический метод	5.0	-
80	437184.20	3265851.18	Аналитический метод	5.0	-
81	437154.57	3265872.83	Аналитический метод	5.0	-
82	437121.36	3265880.02	Аналитический метод	5.0	-
83	437090.34	3265878.55	Аналитический метод	5.0	-
84	437080.29	3265859.03	Аналитический метод	5.0	-
85	437082.04	3265808.91	Аналитический метод	5.0	-
86	437072.56	3265773.04	Аналитический метод	5.0	-
87	437072.61	3265751.36	Аналитический метод	5.0	-
88	437064.00	3265730.40	Аналитический метод	5.0	-
89	437049.39	3265703.54	Аналитический метод	5.0	-
90	437038.70	3265661.94	Аналитический метод	5.0	-
91	437041.84	3265642.23	Аналитический метод	5.0	-
92	437066.38	3265636.47	Аналитический метод	5.0	-
93	437088.73	3265644.44	Аналитический метод	5.0	-
76	437111.04	3265667.58	Аналитический метод	5.0	-
94	437032.74	3265442.61	Аналитический метод	5.0	-

2. Сведения о характерных точках границ объекта					
Обозначение характерных точек границ	Координаты, м		Метод определения координат характерной точки	Средняя квадратическая погрешность положения характерной точки (Mt), м	Описание обозначения точки на местности (при наличии)
	X	Y			
1	2	3	4	5	6
95	437045.08	3265470.17	Аналитический метод	5.0	-
96	437041.27	3265487.45	Аналитический метод	5.0	-
97	437028.42	3265520.82	Аналитический метод	5.0	-
98	437018.96	3265568.46	Аналитический метод	5.0	-
99	437018.75	3265644.38	Аналитический метод	5.0	-
100	437010.05	3265662.43	Аналитический метод	5.0	-
101	436983.33	3265672.52	Аналитический метод	5.0	-
102	436946.55	3265668.15	Аналитический метод	5.0	-
103	436923.48	3265660.90	Аналитический метод	5.0	-
104	436883.16	3265626.90	Аналитический метод	5.0	-
105	436819.32	3265601.23	Аналитический метод	5.0	-
106	436790.92	3265582.02	Аналитический метод	5.0	-
107	436781.14	3265553.66	Аналитический метод	5.0	-
108	436801.70	3265526.12	Аналитический метод	5.0	-
109	436807.13	3265510.46	Аналитический метод	5.0	-
110	436817.85	3265480.16	Аналитический метод	5.0	-
111	436833.63	3265479.16	Аналитический метод	5.0	-
112	436896.71	3265490.56	Аналитический метод	5.0	-
113	436953.34	3265490.07	Аналитический метод	5.0	-
114	436975.48	3265478.75	Аналитический метод	5.0	-
115	436999.01	3265446.38	Аналитический метод	5.0	-
116	437010.57	3265440.60	Аналитический метод	5.0	-
94	437032.74	3265442.61	Аналитический метод	5.0	-
117	436978.82	3265897.45	Аналитический метод	5.0	-
118	437039.46	3265912.24	Аналитический метод	5.0	-

2. Сведения о характерных точках границ объекта					
Обозначение характерных точек границ	Координаты, м		Метод определения координат характерной точки	Средняя квадратическая погрешность положения характерной точки (Mt), м	Описание обозначения точки на местности (при наличии)
	X	Y			
1	2	3	4	5	6
119	437040.82	3265917.76	Аналитический метод	5.0	-
120	437024.72	3265921.89	Аналитический метод	5.0	-
121	436978.32	3265915.40	Аналитический метод	5.0	-
122	436959.92	3265918.15	Аналитический метод	5.0	-
123	436943.13	3265937.35	Аналитический метод	5.0	-
124	436901.63	3265921.64	Аналитический метод	5.0	-
125	436914.92	3265902.68	Аналитический метод	5.0	-
126	436940.66	3265899.26	Аналитический метод	5.0	-
127	436959.96	3265902.50	Аналитический метод	5.0	-
117	436978.82	3265897.45	Аналитический метод	5.0	-
128	437106.90	3265964.78	Аналитический метод	5.0	-
129	437140.81	3266010.85	Аналитический метод	5.0	-
130	437150.85	3266039.40	Аналитический метод	5.0	-
131	437131.56	3266031.56	Аналитический метод	5.0	-
132	437105.74	3265999.89	Аналитический метод	5.0	-
133	437077.47	3265977.18	Аналитический метод	5.0	-
134	437050.80	3265973.02	Аналитический метод	5.0	-
135	437025.05	3265980.82	Аналитический метод	5.0	-
136	437016.67	3265993.63	Аналитический метод	5.0	-
137	437012.64	3265992.29	Аналитический метод	5.0	-
138	436995.42	3265986.52	Аналитический метод	5.0	-
139	436995.22	3265976.29	Аналитический метод	5.0	-
140	436988.24	3265962.78	Аналитический метод	5.0	-
141	436973.21	3265947.61	Аналитический метод	5.0	-
142	436982.85	3265941.65	Аналитический метод	5.0	-

2. Сведения о характерных точках границ объекта					
Обозначение характерных точек границ	Координаты, м		Метод определения координат характерной точки	Средняя квадратическая погрешность положения характерной точки (Mt), м	Описание обозначения точки на местности (при наличии)
	X	Y			
1	2	3	4	5	6
143	437003.06	3265946.73	Аналитический метод	5.0	-
144	437015.00	3265953.65	Аналитический метод	5.0	-
145	437035.24	3265945.38	Аналитический метод	5.0	-
146	437048.11	3265946.31	Аналитический метод	5.0	-
147	437071.06	3265957.38	Аналитический метод	5.0	-
148	437090.83	3265956.48	Аналитический метод	5.0	-
128	437106.90	3265964.78	Аналитический метод	5.0	-
3. Сведения о характерных точках части (частей) границы объекта					
Обозначение характерных точек части границы	Координаты, м		Метод определения координат характерной точки	Средняя квадратическая погрешность положения характерной точки (Mt), м	Описание обозначения точки на местности (при наличии)
	X	Y			
1	2	3	4	5	6
-	-	-	-	-	-

**Текстовое описание местоположения границ населенных пунктов,
территориальных зон**

Прохождение границы		Описание прохождения границы
от точки	до точки	
1	2	3
1	2	-
2	3	-
3	4	-
4	5	-
5	6	-
6	7	-
7	8	-
8	9	-
9	10	-
10	11	-
11	12	-
12	13	-
13	14	-
14	15	-
15	16	-
16	17	-
17	18	-
18	19	-
19	20	-
20	21	-
21	22	-
22	23	-
23	24	-
24	25	-
25	26	-
26	27	-
27	28	-
28	29	-
29	30	-
30	31	-
31	32	-
32	33	-
33	34	-
34	35	-
35	36	-
36	37	-
37	38	-

**Текстовое описание местоположения границ населенных пунктов,
территориальных зон**

Прохождение границы		Описание прохождения границы
от точки	до точки	
1	2	3
38	39	-
39	40	-
40	41	-
41	42	-
42	43	-
43	44	-
44	45	-
45	46	-
46	47	-
47	48	-
48	49	-
49	50	-
50	51	-
51	52	-
52	53	-
53	54	-
54	55	-
55	56	-
56	57	-
57	1	-
58	59	-
59	60	-
60	61	-
61	62	-
62	63	-
63	64	-
64	65	-
65	66	-
66	67	-
67	68	-
68	69	-
69	70	-
70	71	-
71	72	-
72	73	-
73	74	-
74	75	-

**Текстовое описание местоположения границ населенных пунктов,
территориальных зон**

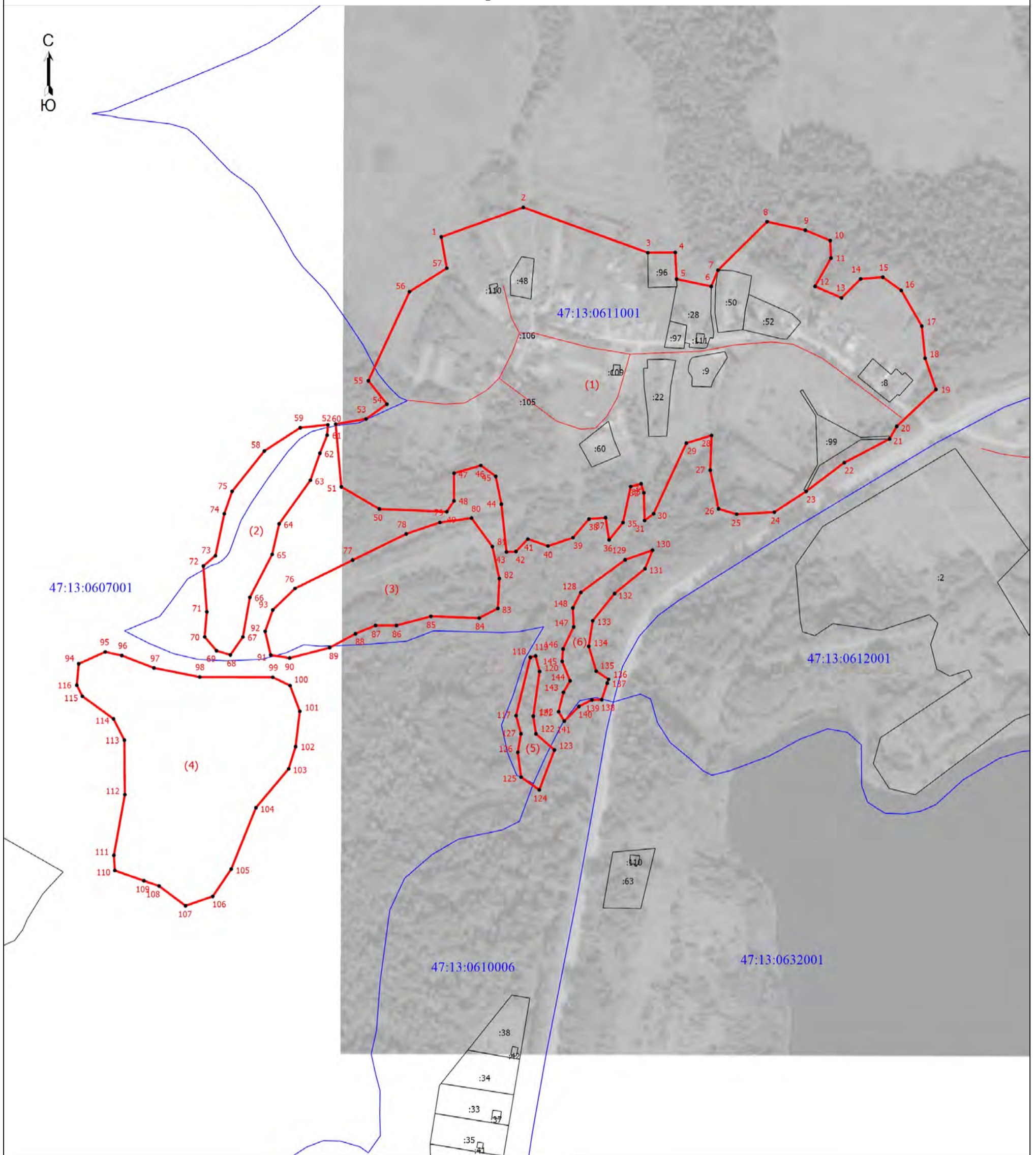
Прохождение границы		Описание прохождения границы
от точки	до точки	
1	2	3
75	58	-
76	77	-
77	78	-
78	79	-
79	80	-
80	81	-
81	82	-
82	83	-
83	84	-
84	85	-
85	86	-
86	87	-
87	88	-
88	89	-
89	90	-
90	91	-
91	92	-
92	93	-
93	76	-
94	95	-
95	96	-
96	97	-
97	98	-
98	99	-
99	100	-
100	101	-
101	102	-
102	103	-
103	104	-
104	105	-
105	106	-
106	107	-
107	108	-
108	109	-
109	110	-
110	111	-
111	112	-

**Текстовое описание местоположения границ населенных пунктов,
территориальных зон**

Прохождение границы		Описание прохождения границы
от точки	до точки	
1	2	3
112	113	-
113	114	-
114	115	-
115	116	-
116	94	-
117	118	-
118	119	-
119	120	-
120	121	-
121	122	-
122	123	-
123	124	-
124	125	-
125	126	-
126	127	-
127	117	-
128	129	-
129	130	-
130	131	-
131	132	-
132	133	-
133	134	-
134	135	-
135	136	-
136	137	-
137	138	-
138	139	-
139	140	-
140	141	-
141	142	-
142	143	-
143	144	-
144	145	-
145	146	-
146	147	-
147	148	-
148	128	-

Раздел 4

План границ объекта



Масштаб 1:4000

Условные обозначения

- - Граница населенного пункта деревни Ивановское Тихвинского района Ленинградской области
- Граница земельного участка, учтенная в едином государственном реестре недвижимости
- - Характерная точка границы, сведения о которой позволяют однозначно определить ее положение на местности
- 1 - Обозначение новой характерной точки
- :22 - Кадастровый номер земельного участка, учтенного в ЕГРН
- - Граница кадастрового квартала
- 47:13:0607001 - Номер кадастрового квартала

Подпись _____

Дата " ____ " ____ г.

Место для оттиска печати (при наличии) лица, составившего описание местоположения границ объекта

ОПИСАНИЕ МЕСТОПОЛОЖЕНИЯ ГРАНИЦ

деревня Кильмуя Тихвинского муниципального района Ленинградской области

(наименование объекта, местоположение границ которого описано (далее - объект))

Раздел 1

Сведения об объекте

№ п/п	Характеристики объекта	Описание характеристик
1	2	3
1.	Местоположение объекта	Ленинградская область, район Тихвинский, деревня Кильмуя
2.	Площадь объекта +/- величина погрешности определения площади (P +/- Дельта P)	941325 +/- 16979 м ²
3.	Иные характеристики объекта	-

Раздел 2

Сведения о местоположении границ объекта

1. Система координат МСК-47, зона 3

2. Сведения о характерных точках границ объекта

Обозначение характерных точек границ	Координаты, м		Метод определения координат характерной точки	Средняя квадратическая погрешность положения характерной точки (Mt), м	Описание обозначения точки на местности (при наличии)
	X	Y			
1	2	3	4	5	6
1	438787.50	3280943.31	Аналитический метод	5.0	-
2	438844.50	3281059.77	Аналитический метод	5.0	-
3	438808.74	3281083.74	Аналитический метод	5.0	-
4	438743.65	3281240.08	Аналитический метод	5.0	-
5	438794.25	3281325.30	Аналитический метод	5.0	-
6	438814.18	3281339.28	Аналитический метод	5.0	-
7	438855.46	3281370.01	Аналитический метод	5.0	-
8	438705.26	3281594.39	Аналитический метод	5.0	-
9	438670.91	3281713.85	Аналитический метод	5.0	-
10	438654.32	3281807.92	Аналитический метод	5.0	-
11	438504.42	3281749.17	Аналитический метод	5.0	-
12	438333.48	3281702.18	Аналитический метод	5.0	-
13	438283.02	3281561.78	Аналитический метод	5.0	-
14	438273.26	3281531.73	Аналитический метод	5.0	-
15	438246.62	3281510.50	Аналитический метод	5.0	-
16	438208.17	3281426.82	Аналитический метод	5.0	-
17	438201.89	3281375.27	Аналитический метод	5.0	-
18	438198.53	3281334.76	Аналитический метод	5.0	-
19	438256.03	3281189.34	Аналитический метод	5.0	-
20	438277.15	3281138.38	Аналитический метод	5.0	-
21	438506.45	3281046.79	Аналитический метод	5.0	-
22	438774.44	3280946.77	Аналитический метод	5.0	-

2. Сведения о характерных точках границ объекта					
Обозначение характерных точек границ	Координаты, м		Метод определения координат характерной точки	Средняя квадратическая погрешность положения характерной точки (Mt), м	Описание обозначения точки на местности (при наличии)
	X	Y			
1	2	3	4	5	6
1	438787.50	3280943.31	Аналитический метод	5.0	-
23	437287.29	3280276.96	Аналитический метод	5.0	-
24	437379.26	3280316.03	Аналитический метод	5.0	-
25	437398.58	3280316.05	Аналитический метод	5.0	-
26	437429.72	3280311.77	Аналитический метод	5.0	-
27	437436.16	3280311.78	Аналитический метод	5.0	-
28	437474.56	3280307.84	Аналитический метод	5.0	-
29	437495.19	3280327.97	Аналитический метод	5.0	-
30	437513.44	3280332.29	Аналитический метод	5.0	-
31	437510.18	3280355.96	Аналитический метод	5.0	-
32	437517.68	3280367.80	Аналитический метод	5.0	-
33	437545.54	3280401.19	Аналитический метод	5.0	-
34	437561.63	3280407.66	Аналитический метод	5.0	-
35	437573.41	3280427.04	Аналитический метод	5.0	-
36	437612.10	3280402.32	Аналитический метод	5.0	-
37	437644.33	3280388.36	Аналитический метод	5.0	-
38	437647.99	3280387.57	Аналитический метод	5.0	-
39	437647.30	3280392.96	Аналитический метод	5.0	-
40	437656.60	3280400.28	Аналитический метод	5.0	-
41	437679.97	3280406.20	Аналитический метод	5.0	-
42	437674.24	3280439.51	Аналитический метод	5.0	-
43	437745.75	3280491.16	Аналитический метод	5.0	-
44	437893.20	3280540.44	Аналитический метод	5.0	-
45	437929.85	3280563.54	Аналитический метод	5.0	-
46	437935.32	3280577.81	Аналитический метод	5.0	-

2. Сведения о характерных точках границ объекта					
Обозначение характерных точек границ	Координаты, м		Метод определения координат характерной точки	Средняя квадратическая погрешность положения характерной точки (Mt), м	Описание обозначения точки на местности (при наличии)
	X	Y			
1	2	3	4	5	6
47	437928.85	3280594.67	Аналитический метод	5.0	-
48	437900.50	3280637.55	Аналитический метод	5.0	-
49	437872.93	3280683.00	Аналитический метод	5.0	-
50	437858.63	3280707.97	Аналитический метод	5.0	-
51	437843.20	3280734.86	Аналитический метод	5.0	-
52	437837.61	3280736.66	Аналитический метод	5.0	-
53	437828.71	3280768.57	Аналитический метод	5.0	-
54	437824.93	3280786.53	Аналитический метод	5.0	-
55	437821.34	3280797.33	Аналитический метод	5.0	-
56	437804.28	3280798.39	Аналитический метод	5.0	-
57	437747.59	3280777.55	Аналитический метод	5.0	-
58	437737.68	3280781.62	Аналитический метод	5.0	-
59	437737.12	3280789.68	Аналитический метод	5.0	-
60	437742.31	3280796.63	Аналитический метод	5.0	-
61	437771.86	3280811.45	Аналитический метод	5.0	-
62	437790.94	3280825.90	Аналитический метод	5.0	-
63	437799.93	3280838.31	Аналитический метод	5.0	-
64	437800.20	3280847.57	Аналитический метод	5.0	-
65	437795.57	3280858.04	Аналитический метод	5.0	-
66	437785.75	3280864.99	Аналитический метод	5.0	-
67	437776.49	3280866.75	Аналитический метод	5.0	-
68	437758.87	3280862.92	Аналитический метод	5.0	-
69	437723.61	3280830.58	Аналитический метод	5.0	-
70	437708.40	3280807.29	Аналитический метод	5.0	-
71	437702.26	3280794.18	Аналитический метод	5.0	-

2. Сведения о характерных точках границ объекта					
Обозначение характерных точек границ	Координаты, м		Метод определения координат характерной точки	Средняя квадратическая погрешность положения характерной точки (Mt), м	Описание обозначения точки на местности (при наличии)
	X	Y			
1	2	3	4	5	6
72	437691.26	3280790.63	Аналитический метод	5.0	-
73	437663.44	3280785.45	Аналитический метод	5.0	-
74	437636.46	3280777.00	Аналитический метод	5.0	-
75	437619.97	3280766.89	Аналитический метод	5.0	-
76	437609.24	3280747.91	Аналитический метод	5.0	-
77	437601.46	3280739.19	Аналитический метод	5.0	-
78	437584.04	3280739.19	Аналитический метод	5.0	-
79	437570.97	3280744.48	Аналитический метод	5.0	-
80	437554.79	3280742.62	Аналитический метод	5.0	-
81	437540.79	3280726.44	Аналитический метод	5.0	-
82	437525.23	3280719.75	Аналитический метод	5.0	-
83	437516.52	3280733.75	Аналитический метод	5.0	-
84	437542.66	3280751.79	Аналитический метод	5.0	-
85	437545.61	3280766.42	Аналитический метод	5.0	-
86	437545.14	3280784.78	Аналитический метод	5.0	-
87	437545.61	3280791.62	Аналитический метод	5.0	-
88	437551.99	3280796.44	Аналитический метод	5.0	-
89	437560.70	3280833.00	Аналитический метод	5.0	-
90	437528.65	3280856.81	Аналитический метод	5.0	-
91	437477.63	3280951.08	Аналитический метод	5.0	-
92	437463.29	3280949.19	Аналитический метод	5.0	-
93	437432.62	3280938.35	Аналитический метод	5.0	-
94	437426.50	3281020.41	Аналитический метод	5.0	-
95	437449.14	3281035.20	Аналитический метод	5.0	-
96	437519.56	3281033.43	Аналитический метод	5.0	-

2. Сведения о характерных точках границ объекта					
Обозначение характерных точек границ	Координаты, м		Метод определения координат характерной точки	Средняя квадратическая погрешность положения характерной точки (Mt), м	Описание обозначения точки на местности (при наличии)
	X	Y			
1	2	3	4	5	6
97	437523.16	3281086.54	Аналитический метод	5.0	-
98	437565.39	3281082.34	Аналитический метод	5.0	-
99	437572.91	3281134.74	Аналитический метод	5.0	-
100	437528.20	3281144.24	Аналитический метод	5.0	-
101	437510.97	3281163.01	Аналитический метод	5.0	-
102	437524.81	3281218.86	Аналитический метод	5.0	-
103	437529.58	3281277.94	Аналитический метод	5.0	-
104	437528.61	3281297.12	Аналитический метод	5.0	-
105	437527.60	3281300.04	Аналитический метод	5.0	-
106	437526.25	3281300.00	Аналитический метод	5.0	-
107	437526.14	3281305.07	Аналитический метод	5.0	-
108	437465.47	3281294.95	Аналитический метод	5.0	-
109	437462.51	3281283.23	Аналитический метод	5.0	-
110	437440.38	3281279.13	Аналитический метод	5.0	-
111	437438.07	3281269.07	Аналитический метод	5.0	-
112	437346.09	3281249.95	Аналитический метод	5.0	-
113	437339.80	3281248.91	Аналитический метод	5.0	-
114	437326.29	3281247.45	Аналитический метод	5.0	-
115	437084.05	3281195.61	Аналитический метод	5.0	-
116	437091.84	3281157.70	Аналитический метод	5.0	-
117	437089.18	3281149.17	Аналитический метод	5.0	-
118	437052.82	3281114.31	Аналитический метод	5.0	-
119	437054.05	3281103.08	Аналитический метод	5.0	-
120	437082.62	3281105.08	Аналитический метод	5.0	-
121	437104.41	3281095.07	Аналитический метод	5.0	-

2. Сведения о характерных точках границ объекта					
Обозначение характерных точек границ	Координаты, м		Метод определения координат характерной точки	Средняя квадратическая погрешность положения характерной точки (Mt), м	Описание обозначения точки на местности (при наличии)
	X	Y			
1	2	3	4	5	6
122	437110.32	3281072.62	Аналитический метод	5.0	-
123	437129.92	3281059.80	Аналитический метод	5.0	-
124	437142.54	3281036.09	Аналитический метод	5.0	-
125	437142.29	3280973.40	Аналитический метод	5.0	-
126	437131.58	3280924.44	Аналитический метод	5.0	-
127	437108.78	3280880.24	Аналитический метод	5.0	-
128	437084.02	3280877.01	Аналитический метод	5.0	-
129	437061.31	3280898.11	Аналитический метод	5.0	-
130	437056.31	3280928.67	Аналитический метод	5.0	-
131	437047.16	3280951.27	Аналитический метод	5.0	-
132	437058.20	3280991.36	Аналитический метод	5.0	-
133	437076.32	3281006.23	Аналитический метод	5.0	-
134	437070.96	3281016.18	Аналитический метод	5.0	-
135	437060.13	3281016.54	Аналитический метод	5.0	-
136	437036.92	3280990.89	Аналитический метод	5.0	-
137	437018.68	3280942.87	Аналитический метод	5.0	-
138	437014.49	3280924.26	Аналитический метод	5.0	-
139	437009.92	3280906.75	Аналитический метод	5.0	-
140	437006.91	3280868.21	Аналитический метод	5.0	-
141	437016.57	3280848.30	Аналитический метод	5.0	-
142	437040.44	3280815.21	Аналитический метод	5.0	-
143	437033.90	3280791.10	Аналитический метод	5.0	-
144	437036.70	3280767.59	Аналитический метод	5.0	-
145	437043.14	3280747.41	Аналитический метод	5.0	-
146	437053.33	3280732.34	Аналитический метод	5.0	-

2. Сведения о характерных точках границ объекта					
Обозначение характерных точек границ	Координаты, м		Метод определения координат характерной точки	Средняя квадратическая погрешность положения характерной точки (Mt), м	Описание обозначения точки на местности (при наличии)
	X	Y			
1	2	3	4	5	6
147	437076.12	3280718.35	Аналитический метод	5.0	-
148	437095.96	3280717.55	Аналитический метод	5.0	-
149	437127.33	3280718.35	Аналитический метод	5.0	-
150	437138.23	3280706.04	Аналитический метод	5.0	-
151	437154.30	3280670.37	Аналитический метод	5.0	-
152	437174.01	3280590.29	Аналитический метод	5.0	-
153	437180.59	3280538.25	Аналитический метод	5.0	-
154	437197.54	3280499.24	Аналитический метод	5.0	-
155	437208.53	3280453.83	Аналитический метод	5.0	-
156	437215.57	3280441.13	Аналитический метод	5.0	-
157	437229.29	3280404.81	Аналитический метод	5.0	-
158	437271.39	3280312.66	Аналитический метод	5.0	-
159	437278.12	3280303.38	Аналитический метод	5.0	-
23	437287.29	3280276.96	Аналитический метод	5.0	-
160	437090.75	3280333.28	Аналитический метод	5.0	-
161	437169.85	3280423.74	Аналитический метод	5.0	-
162	437177.88	3280466.79	Аналитический метод	5.0	-
163	437182.17	3280499.62	Аналитический метод	5.0	-
164	437163.93	3280537.82	Аналитический метод	5.0	-
165	437172.38	3280534.76	Аналитический метод	5.0	-
166	437172.25	3280535.02	Аналитический метод	5.0	-
167	437170.10	3280553.01	Аналитический метод	5.0	-
168	437161.24	3280560.42	Аналитический метод	5.0	-
169	437157.48	3280572.79	Аналитический метод	5.0	-
170	437164.76	3280593.74	Аналитический метод	5.0	-

2. Сведения о характерных точках границ объекта					
Обозначение характерных точек границ	Координаты, м		Метод определения координат характерной точки	Средняя квадратическая погрешность положения характерной точки (Mt), м	Описание обозначения точки на местности (при наличии)
	X	Y			
1	2	3	4	5	6
171	437164.38	3280595.48	Аналитический метод	5.0	-
172	437108.15	3280573.33	Аналитический метод	5.0	-
173	437108.15	3280588.40	Аналитический метод	5.0	-
174	437121.01	3280631.98	Аналитический метод	5.0	-
175	437130.12	3280650.82	Аналитический метод	5.0	-
176	437123.68	3280673.42	Аналитический метод	5.0	-
177	437107.05	3280696.02	Аналитический метод	5.0	-
178	437088.82	3280684.72	Аналитический метод	5.0	-
179	437032.53	3280634.67	Аналитический метод	5.0	-
180	437015.90	3280631.44	Аналитический метод	5.0	-
181	437005.18	3280646.51	Аналитический метод	5.0	-
182	437000.88	3280659.42	Аналитический метод	5.0	-
183	437010.00	3280671.26	Аналитический метод	5.0	-
184	437027.70	3280664.80	Аналитический метод	5.0	-
185	437050.75	3280679.33	Аналитический метод	5.0	-
186	437071.88	3280701.40	Аналитический метод	5.0	-
187	437045.53	3280723.62	Аналитический метод	5.0	-
188	437032.62	3280745.42	Аналитический метод	5.0	-
189	437024.00	3280766.94	Аналитический метод	5.0	-
190	437024.54	3280791.96	Аналитический метод	5.0	-
191	437023.76	3280797.64	Аналитический метод	5.0	-
192	436995.84	3280780.08	Аналитический метод	5.0	-
193	436955.03	3280787.58	Аналитический метод	5.0	-
194	436924.01	3280717.60	Аналитический метод	5.0	-
195	436721.36	3280630.03	Аналитический метод	5.0	-

2. Сведения о характерных точках границ объекта					
Обозначение характерных точек границ	Координаты, м		Метод определения координат характерной точки	Средняя квадратическая погрешность положения характерной точки (Mt), м	Описание обозначения точки на местности (при наличии)
	X	Y			
1	2	3	4	5	6
196	436703.60	3280570.04	Аналитический метод	5.0	-
197	436818.21	3280513.80	Аналитический метод	5.0	-
198	436916.41	3280540.44	Аналитический метод	5.0	-
160	437090.75	3280333.28	Аналитический метод	5.0	-
3. Сведения о характерных точках части (частей) границы объекта					
Обозначение характерных точек части границы	Координаты, м		Метод определения координат характерной точки	Средняя квадратическая погрешность положения характерной точки (Mt), м	Описание обозначения точки на местности (при наличии)
	X	Y			
1	2	3	4	5	6
-	-	-	-	-	-

**Текстовое описание местоположения границ населенных пунктов,
территориальных зон**

Прохождение границы		Описание прохождения границы
от точки	до точки	
1	2	3
1	2	-
2	3	-
3	4	-
4	5	-
5	6	-
6	7	-
7	8	-
8	9	-
9	10	-
10	11	-
11	12	-
12	13	-
13	14	-
14	15	-
15	16	-
16	17	-
17	18	-
18	19	-
19	20	-
20	21	-
21	22	-
22	1	-
23	24	-
24	25	-
25	26	-
26	27	-
27	28	-
28	29	-
29	30	-
30	31	-
31	32	-
32	33	-
33	34	-
34	35	-
35	36	-
36	37	-
37	38	-

**Текстовое описание местоположения границ населенных пунктов,
территориальных зон**

Прохождение границы		Описание прохождения границы
от точки	до точки	
1	2	3
38	39	-
39	40	-
40	41	-
41	42	-
42	43	-
43	44	-
44	45	-
45	46	-
46	47	-
47	48	-
48	49	-
49	50	-
50	51	-
51	52	-
52	53	-
53	54	-
54	55	-
55	56	-
56	57	-
57	58	-
58	59	-
59	60	-
60	61	-
61	62	-
62	63	-
63	64	-
64	65	-
65	66	-
66	67	-
67	68	-
68	69	-
69	70	-
70	71	-
71	72	-
72	73	-
73	74	-
74	75	-

**Текстовое описание местоположения границ населенных пунктов,
территориальных зон**

Прохождение границы		Описание прохождения границы
от точки	до точки	
1	2	3
75	76	-
76	77	-
77	78	-
78	79	-
79	80	-
80	81	-
81	82	-
82	83	-
83	84	-
84	85	-
85	86	-
86	87	-
87	88	-
88	89	-
89	90	-
90	91	-
91	92	-
92	93	-
93	94	-
94	95	-
95	96	-
96	97	-
97	98	-
98	99	-
99	100	-
100	101	-
101	102	-
102	103	-
103	104	-
104	105	-
105	106	-
106	107	-
107	108	-
108	109	-
109	110	-
110	111	-
111	112	-

**Текстовое описание местоположения границ населенных пунктов,
территориальных зон**

Прохождение границы		Описание прохождения границы
от точки	до точки	
1	2	3
112	113	-
113	114	-
114	115	-
115	116	-
116	117	-
117	118	-
118	119	-
119	120	-
120	121	-
121	122	-
122	123	-
123	124	-
124	125	-
125	126	-
126	127	-
127	128	-
128	129	-
129	130	-
130	131	-
131	132	-
132	133	-
133	134	-
134	135	-
135	136	-
136	137	-
137	138	-
138	139	-
139	140	-
140	141	-
141	142	-
142	143	-
143	144	-
144	145	-
145	146	-
146	147	-
147	148	-
148	149	-

**Текстовое описание местоположения границ населенных пунктов,
территориальных зон**

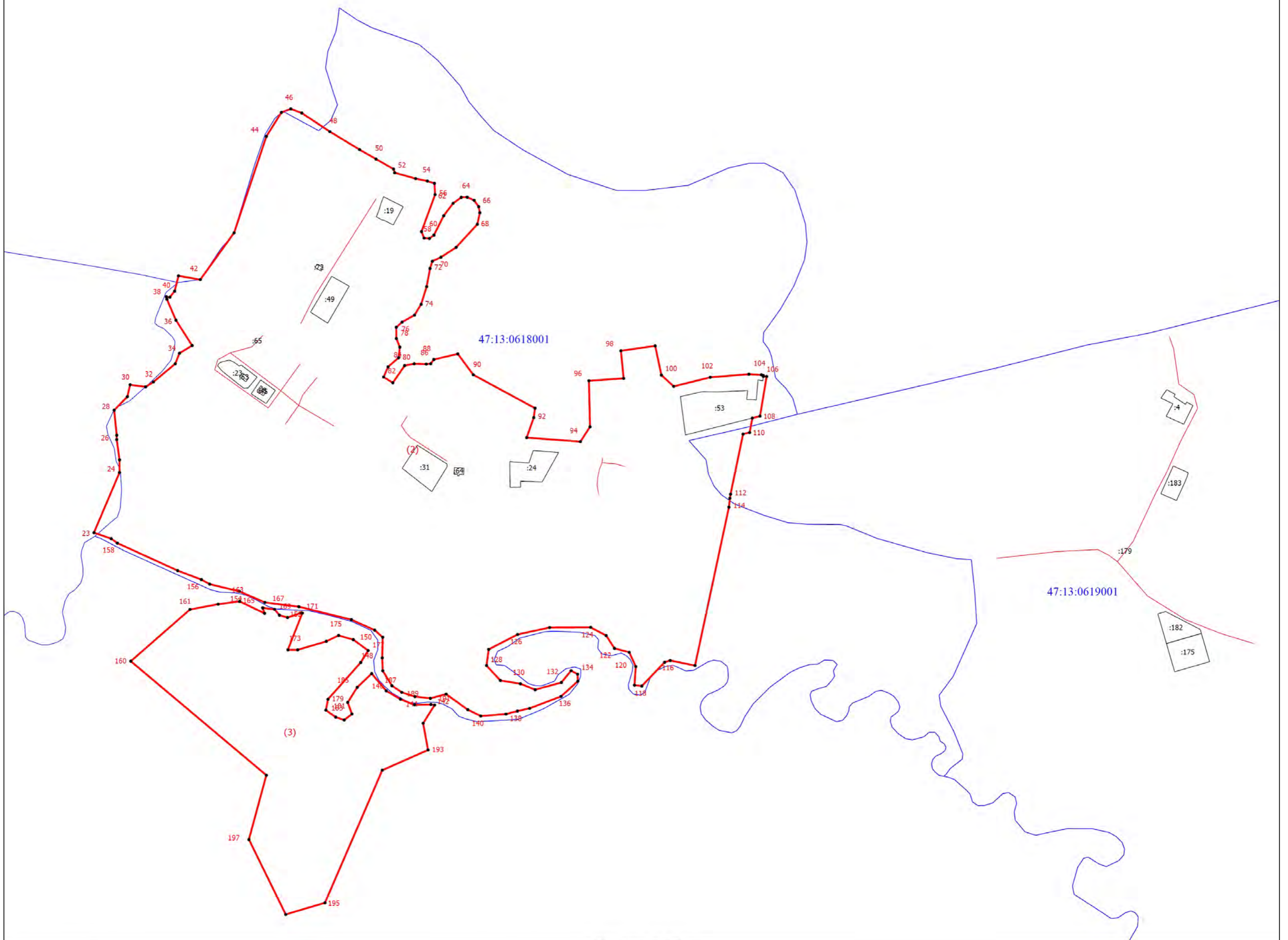
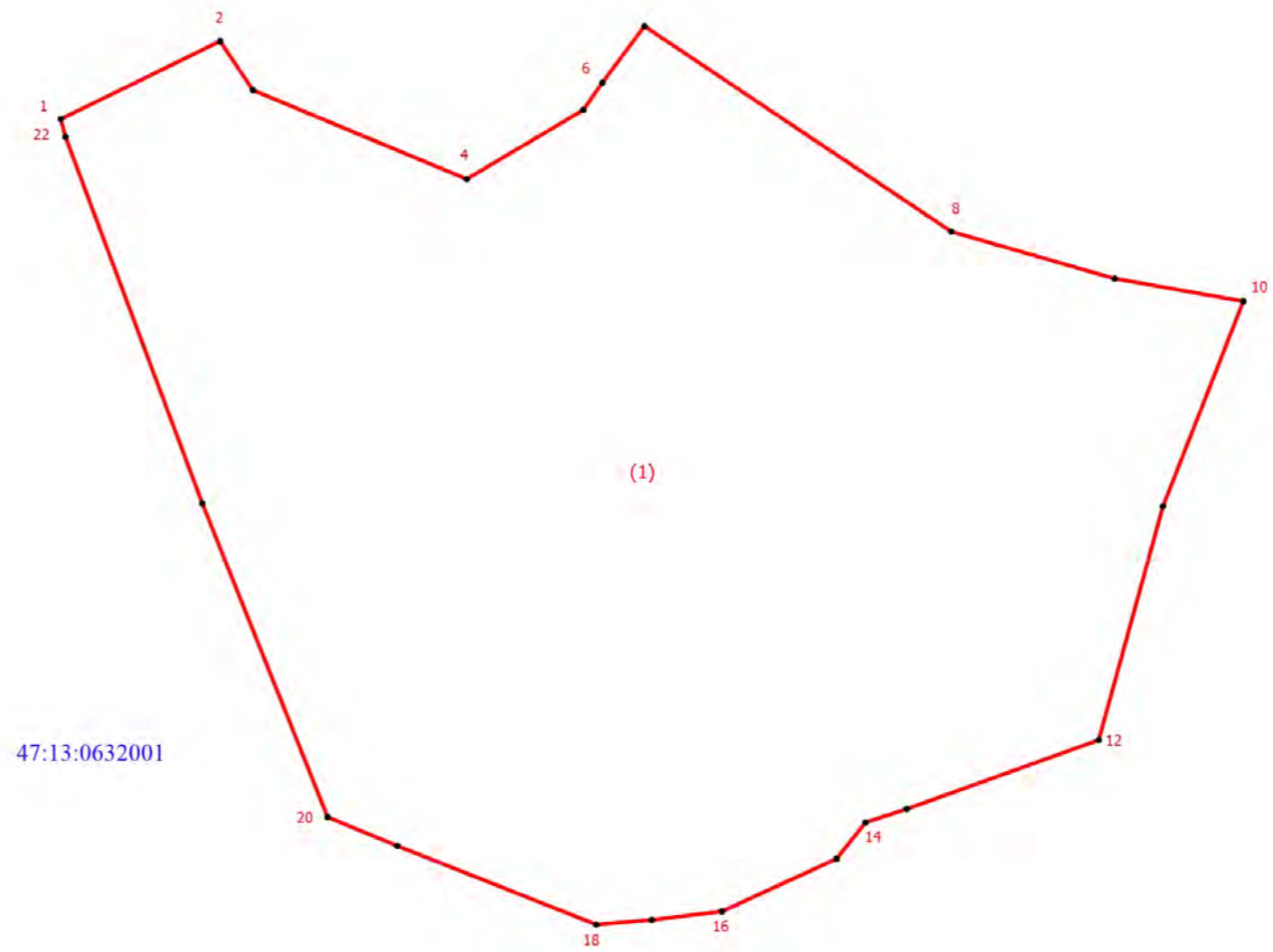
Прохождение границы		Описание прохождения границы
от точки	до точки	
1	2	3
149	150	-
150	151	-
151	152	-
152	153	-
153	154	-
154	155	-
155	156	-
156	157	-
157	158	-
158	159	-
159	23	-
160	161	-
161	162	-
162	163	-
163	164	-
164	165	-
165	166	-
166	167	-
167	168	-
168	169	-
169	170	-
170	171	-
171	172	-
172	173	-
173	174	-
174	175	-
175	176	-
176	177	-
177	178	-
178	179	-
179	180	-
180	181	-
181	182	-
182	183	-
183	184	-
184	185	-
185	186	-

**Текстовое описание местоположения границ населенных пунктов,
территориальных зон**

Прохождение границы		Описание прохождения границы
от точки	до точки	
1	2	
186	187	-
187	188	-
188	189	-
189	190	-
190	191	-
191	192	-
192	193	-
193	194	-
194	195	-
195	196	-
196	197	-
197	198	-
198	160	-

Раздел 4

План границ объекта



Масштаб 1:5000

Условные обозначения

- Граница населенного пункта деревни Кильмуя Тихвинского района Ленинградской области
- Граница земельного участка, учтенная в едином государственном реестре недвижимости
- Характерная точка границы, сведения о которой позволяют однозначно определить ее положение на местности
- Обозначение новой характерной точки
- Кадастровый номер земельного участка, учтенного в ЕГРН
- Граница кадастрового квартала
- Номер кадастрового квартала

Подпись _____

Дата "___" _____ г.

Место для оттиска печати (при наличии) лица, составившего описание местоположения границ объекта

ОПИСАНИЕ МЕСТОПОЛОЖЕНИЯ ГРАНИЦ
Российская Федерация, Ленинградская область,
Тихвинский муниципальный район, деревня Ключниково

(наименование объекта, местоположение границ которого описано (далее - объект))

Раздел 1

Сведения об объекте

№ п/п	Характеристики объекта	Описание характеристик
1	2	3
1.	Местоположение объекта	187530, Ленинградская область, Тихвинский муниципальный район, деревня Ключниково
2.	Площадь объекта +/- величина погрешности определения площади (P +/- Дельта P)	30129 +/- 3038 м ²
3.	Иные характеристики объекта	-

Раздел 2

Сведения о местоположении границ объекта

1. Система координат МСК 47

2. Сведения о характерных точках границ объекта

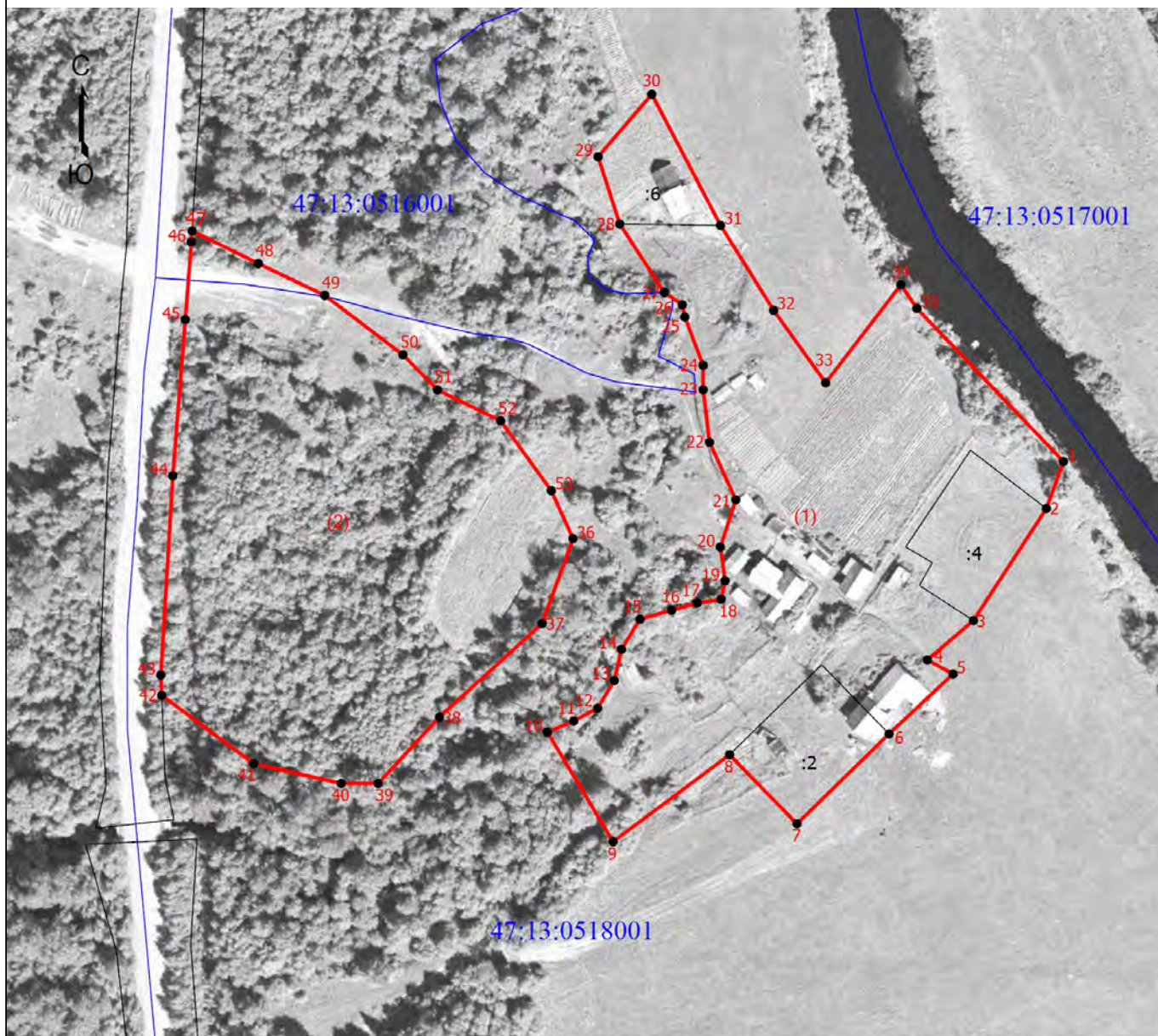
Обозначение характерных точек границ	Координаты, м		Метод определения координат характерной точки	Средняя квадратическая погрешность положения характерной точки (Mt), м	Описание обозначения точки на местности (при наличии)
	X	Y			
1	2	3	4	5	6
1	427467.86	3255862.64	Картометрический метод	5.00	Закрепление отсутствует
2	427515.40	3255817.10	Картометрический метод	5.00	Закрепление отсутствует
3	427522.75	3255812.14	Картометрический метод	5.00	Закрепление отсутствует
4	427492.31	3255788.76	Картометрический метод	5.00	Закрепление отсутствует
5	427514.82	3255772.60	Картометрический метод	5.00	Закрепление отсутствует
6	427541.25	3255756.08	Картометрический метод	5.00	Закрепление отсутствует
7	427581.98	3255734.75	Картометрический метод	5.00	Закрепление отсутствует
8	427562.53	3255718.07	Картометрический метод	5.00	Закрепление отсутствует
9	427541.62	3255724.80	Картометрический метод	5.00	Закрепление отсутствует
10	427520.38	3255738.64	Картометрический метод	5.00	Закрепление отсутствует
11	427516.57	3255744.23	Картометрический метод	5.00	Закрепление отсутствует
12	427512.76	3255745.00	Картометрический метод	5.00	Закрепление отсутствует
13	427497.71	3255750.70	Картометрический метод	5.00	Закрепление отсутствует
14	427490.14	3255750.70	Картометрический метод	5.00	Закрепление отсутствует
15	427473.82	3255752.69	Картометрический метод	5.00	Закрепление отсутствует
16	427455.95	3255760.84	Картометрический метод	5.00	Закрепление отсутствует
17	427441.24	3255756.04	Картометрический метод	5.00	Закрепление отсутствует
18	427430.78	3255757.51	Картометрический метод	5.00	Закрепление отсутствует
19	427425.08	3255756.30	Картометрический метод	5.00	Закрепление отсутствует
20	427423.87	3255748.87	Картометрический метод	5.00	Закрепление отсутствует
21	427421.62	3255740.91	Картометрический метод	5.00	Закрепление отсутствует
22	427418.85	3255731.05	Картометрический метод	5.00	Закрепление отсутствует

2. Сведения о характерных точках границ объекта					
Обозначение характерных точек границ	Координаты, м		Метод определения координат характерной точки	Средняя квадратическая погрешность положения характерной точки (Mt), м	Описание обозначения точки на местности (при наличии)
	X	Y			
1	2	3	4	5	6
23	427409.51	3255725.35	Картометрический метод	5.00	Закрепление отсутствует
24	427399.83	3255723.10	Картометрический метод	5.00	Закрепление отсутствует
25	427391.18	3255717.91	Картометрический метод	5.00	Закрепление отсутствует
26	427387.20	3255710.47	Картометрический метод	5.00	Закрепление отсутствует
27	427383.74	3255702.35	Картометрический метод	5.00	Закрепление отсутствует
28	427349.71	3255722.72	Картометрический метод	5.00	Закрепление отсутствует
29	427376.74	3255758.89	Картометрический метод	5.00	Закрепление отсутствует
30	427355.27	3255779.84	Картометрический метод	5.00	Закрепление отсутствует
31	427383.22	3255808.46	Картометрический метод	5.00	Закрепление отсутствует
32	427401.82	3255828.32	Картометрический метод	5.00	Закрепление отсутствует
33	427406.22	3255820.38	Картометрический метод	5.00	Закрепление отсутствует
34	427418.44	3255834.67	Картометрический метод	5.00	Закрепление отсутствует
35	427453.22	3255857.32	Картометрический метод	5.00	Закрепление отсутствует
1	427467.86	3255862.64	Картометрический метод	5.00	Закрепление отсутствует
36	427443.89	3255710.28	Картометрический метод	5.00	Закрепление отсутствует
37	427458.81	3255703.53	Картометрический метод	5.00	Закрепление отсутствует
38	427480.49	3255687.79	Картометрический метод	5.00	Закрепление отсутствует
39	427490.10	3255668.16	Картометрический метод	5.00	Закрепление отсутствует
40	427500.99	3255657.44	Картометрический метод	5.00	Закрепление отсутствует
41	427519.44	3255633.16	Картометрический метод	5.00	Закрепление отсутствует
42	427529.36	3255612.54	Картометрический метод	5.00	Закрепление отсутствует
43	427539.50	3255591.94	Картометрический метод	5.00	Закрепление отсутствует
44	427536.05	3255591.73	Картометрический метод	5.00	Закрепление отсутствует
45	427511.94	3255589.84	Картометрический метод	5.00	Закрепление отсутствует
46	427463.39	3255585.95	Картометрический метод	5.00	Закрепление отсутствует
47	427401.47	3255582.24	Картометрический метод	5.00	Закрепление отсутствует

2. Сведения о характерных точках границ объекта					
Обозначение характерных точек границ	Координаты, м		Метод определения координат характерной точки	Средняя квадратическая погрешность положения характерной точки (Mt), м	Описание обозначения точки на местности (при наличии)
	X	Y			
1	2	3	4	5	6
48	427395.20	3255582.50	Картометрический метод	5.00	Закрепление отсутствует
49	427373.95	3255611.11	Картометрический метод	5.00	Закрепление отсутствует
50	427367.82	3255638.30	Картометрический метод	5.00	Закрепление отсутствует
51	427367.82	3255649.76	Картометрический метод	5.00	Закрепление отсутствует
52	427388.45	3255668.77	Картометрический метод	5.00	Закрепление отсутствует
53	427417.51	3255700.67	Картометрический метод	5.00	Закрепление отсутствует
36	427443.89	3255710.28	Картометрический метод	5.00	Закрепление отсутствует
3. Сведения о характерных точках части (частей) границы объекта					
Обозначение характерных точек части границы	Координаты, м		Метод определения координат характерной точки	Средняя квадратическая погрешность положения характерной точки (Mt), м	Описание обозначения точки на местности (при наличии)
	X	Y			
1	2	3	4	5	6
-	-	-	-	-	-

Раздел 4

План границ объекта



Масштаб 1:2000

Условные обозначения

- - Граница земельного участка, учтенная в едином государственном реестре недвижимости
- - Граница деревни Ключниково Тихвинского муниципального района Ленинградской области
- - Характерная точка границы, сведения о которой позволяют однозначно определить ее положение на местности
- 1 - Обозначение новой характерной точки
- - Граница кадастрового квартала
- 47:13:0517001 - Номер кадастрового квартала

Подпись _____

Дата " ____ " _____ г.

Место для оттиска печати (при наличии) лица, составившего описание местоположения границ объекта

**Текстовое описание местоположения границ
населенных пунктов, территориальных зон, особо охраняемых природных
территорий, зон с особыми условиями использования территорий**

Прохождение границы		Описание прохождения границы
от точки	до точки	
1	2	3
-	-	-

ОПИСАНИЕ МЕСТОПОЛОЖЕНИЯ ГРАНИЦ

деревня Кошкино Тихвинского муниципального района Ленинградской области

(наименование объекта, местоположение границ которого описано (далее - объект))

Раздел 1

Сведения об объекте

№ п/п	Характеристики объекта	Описание характеристик
1	2	3
1.	Местоположение объекта	Ленинградская область, район Тихвинский, деревня Кошкино
2.	Площадь объекта +/- величина погрешности определения площади (P +/- Дельта P)	133889 +/- 6403 м ²
3.	Иные характеристики объекта	-

Раздел 2

Сведения о местоположении границ объекта

1. Система координат МСК-47, зона 3

2. Сведения о характерных точках границ объекта

Обозначение характерных точек границ	Координаты, м		Метод определения координат характерной точки	Средняя квадратическая погрешность положения характерной точки (Mt), м	Описание обозначения точки на местности (при наличии)
	X	Y			
1	2	3	4	5	6
1	434331.53	3258201.10	Аналитический метод	5.0	-
2	434360.97	3258202.94	Аналитический метод	5.0	-
3	434403.29	3258222.33	Аналитический метод	5.0	-
4	434454.80	3258262.03	Аналитический метод	5.0	-
5	434479.76	3258300.59	Аналитический метод	5.0	-
6	434502.64	3258340.51	Аналитический метод	5.0	-
7	434511.84	3258377.46	Аналитический метод	5.0	-
8	434499.87	3258412.54	Аналитический метод	5.0	-
9	434475.02	3258445.78	Аналитический метод	5.0	-
10	434410.62	3258490.10	Аналитический метод	5.0	-
11	434344.37	3258517.81	Аналитический метод	5.0	-
12	434276.29	3258547.36	Аналитический метод	5.0	-
13	434220.98	3258574.60	Аналитический метод	5.0	-
14	434192.68	3258582.96	Аналитический метод	5.0	-
15	434170.53	3258583.17	Аналитический метод	5.0	-
16	434154.93	3258581.81	Аналитический метод	5.0	-
17	434129.79	3258575.50	Аналитический метод	5.0	-
18	434104.67	3258571.86	Аналитический метод	5.0	-
19	434098.17	3258571.46	Аналитический метод	5.0	-
20	434071.86	3258574.36	Аналитический метод	5.0	-
21	434045.50	3258584.72	Аналитический метод	5.0	-
22	434026.14	3258589.73	Аналитический метод	5.0	-

2. Сведения о характерных точках границ объекта					
Обозначение характерных точек границ	Координаты, м		Метод определения координат характерной точки	Средняя квадратическая погрешность положения характерной точки (Mt), м	Описание обозначения точки на местности (при наличии)
	X	Y			
1	2	3	4	5	6
23	434013.28	3258592.04	Аналитический метод	5.0	-
24	433981.73	3258594.06	Аналитический метод	5.0	-
25	433936.92	3258580.39	Аналитический метод	5.0	-
26	433920.67	3258575.38	Аналитический метод	5.0	-
27	433900.09	3258565.63	Аналитический метод	5.0	-
28	433860.41	3258551.53	Аналитический метод	5.0	-
29	433839.95	3258538.16	Аналитический метод	5.0	-
30	433827.38	3258529.87	Аналитический метод	5.0	-
31	433814.01	3258519.84	Аналитический метод	5.0	-
32	433785.67	3258479.33	Аналитический метод	5.0	-
33	433771.50	3258460.48	Аналитический метод	5.0	-
34	433771.52	3258435.56	Аналитический метод	5.0	-
35	433754.42	3258415.81	Аналитический метод	5.0	-
36	433821.69	3258345.98	Аналитический метод	5.0	-
37	433830.13	3258344.42	Аналитический метод	5.0	-
38	433849.51	3258386.32	Аналитический метод	5.0	-
39	433856.47	3258390.20	Аналитический метод	5.0	-
40	433866.52	3258385.54	Аналитический метод	5.0	-
41	433876.50	3258340.51	Аналитический метод	5.0	-
42	433889.73	3258340.51	Аналитический метод	5.0	-
43	433900.24	3258340.51	Аналитический метод	5.0	-
44	433910.75	3258336.71	Аналитический метод	5.0	-
45	433923.28	3258331.81	Аналитический метод	5.0	-
46	433940.74	3258337.44	Аналитический метод	5.0	-
47	433944.34	3258368.92	Аналитический метод	5.0	-

2. Сведения о характерных точках границ объекта					
Обозначение характерных точек границ	Координаты, м		Метод определения координат характерной точки	Средняя квадратическая погрешность положения характерной точки (Mt), м	Описание обозначения точки на местности (при наличии)
	X	Y			
1	2	3	4	5	6
48	433968.10	3258353.48	Аналитический метод	5.0	-
49	433985.59	3258339.63	Аналитический метод	5.0	-
50	433997.55	3258336.86	Аналитический метод	5.0	-
51	434018.18	3258359.59	Аналитический метод	5.0	-
52	434054.75	3258361.23	Аналитический метод	5.0	-
53	434068.61	3258374.78	Аналитический метод	5.0	-
54	434070.80	3258388.68	Аналитический метод	5.0	-
55	434075.44	3258397.65	Аналитический метод	5.0	-
56	434084.78	3258397.46	Аналитический метод	5.0	-
57	434095.02	3258391.61	Аналитический метод	5.0	-
58	434099.66	3258377.64	Аналитический метод	5.0	-
59	434100.14	3258355.42	Аналитический метод	5.0	-
60	434106.12	3258344.08	Аналитический метод	5.0	-
61	434120.40	3258329.38	Аналитический метод	5.0	-
62	434152.13	3258327.18	Аналитический метод	5.0	-
63	434181.78	3258330.48	Аналитический метод	5.0	-
64	434192.25	3258336.33	Аналитический метод	5.0	-
65	434194.44	3258360.49	Аналитический метод	5.0	-
66	434195.16	3258387.94	Аналитический метод	5.0	-
67	434194.80	3258405.88	Аналитический метод	5.0	-
68	434185.22	3258430.10	Аналитический метод	5.0	-
69	434171.42	3258458.73	Аналитический метод	5.0	-
70	434197.70	3258459.69	Аналитический метод	5.0	-
71	434217.42	3258466.11	Аналитический метод	5.0	-
72	434227.61	3258465.80	Аналитический метод	5.0	-

2. Сведения о характерных точках границ объекта					
Обозначение характерных точек границ	Координаты, м		Метод определения координат характерной точки	Средняя квадратическая погрешность положения характерной точки (Mt), м	Описание обозначения точки на местности (при наличии)
	X	Y			
1	2	3	4	5	6
73	434237.82	3258468.47	Аналитический метод	5.0	-
74	434257.52	3258461.14	Аналитический метод	5.0	-
75	434299.10	3258431.86	Аналитический метод	5.0	-
76	434323.62	3258430.96	Аналитический метод	5.0	-
77	434343.57	3258435.72	Аналитический метод	5.0	-
78	434347.05	3258460.42	Аналитический метод	5.0	-
79	434354.54	3258453.45	Аналитический метод	5.0	-
80	434367.19	3258435.61	Аналитический метод	5.0	-
81	434393.99	3258384.30	Аналитический метод	5.0	-
82	434421.68	3258330.36	Аналитический метод	5.0	-
83	434419.84	3258303.58	Аналитический метод	5.0	-
84	434408.80	3258280.50	Аналитический метод	5.0	-
85	434372.00	3258246.34	Аналитический метод	5.0	-
86	434336.13	3258214.02	Аналитический метод	5.0	-
1	434331.53	3258201.10	Аналитический метод	5.0	-
87	433711.30	3258399.44	Аналитический метод	5.0	-
88	433685.92	3258398.53	Аналитический метод	5.0	-
89	433647.44	3258403.60	Аналитический метод	5.0	-
90	433613.54	3258396.29	Аналитический метод	5.0	-
91	433609.79	3258382.69	Аналитический метод	5.0	-
92	433612.44	3258366.40	Аналитический метод	5.0	-
93	433622.69	3258363.93	Аналитический метод	5.0	-
94	433636.08	3258367.41	Аналитический метод	5.0	-
95	433642.76	3258370.07	Аналитический метод	5.0	-
96	433647.82	3258367.88	Аналитический метод	5.0	-

2. Сведения о характерных точках границ объекта					
Обозначение характерных точек границ	Координаты, м		Метод определения координат характерной точки	Средняя квадратическая погрешность положения характерной точки (Mt), м	Описание обозначения точки на местности (при наличии)
	X	Y			
1	2	3	4	5	6
97	433650.83	3258364.46	Аналитический метод	5.0	-
98	433652.06	3258352.98	Аналитический метод	5.0	-
99	433650.62	3258342.41	Аналитический метод	5.0	-
100	433652.16	3258335.78	Аналитический метод	5.0	-
101	433661.08	3258335.89	Аналитический метод	5.0	-
102	433672.58	3258338.74	Аналитический метод	5.0	-
103	433686.83	3258350.00	Аналитический метод	5.0	-
104	433697.28	3258365.84	Аналитический метод	5.0	-
87	433711.30	3258399.44	Аналитический метод	5.0	-
3. Сведения о характерных точках части (частей) границы объекта					
Обозначение характерных точек части границы	Координаты, м		Метод определения координат характерной точки	Средняя квадратическая погрешность положения характерной точки (Mt), м	Описание обозначения точки на местности (при наличии)
	X	Y			
1	2	3	4	5	6
-	-	-	-	-	-

**Текстовое описание местоположения границ населенных пунктов,
территориальных зон**

Прохождение границы		Описание прохождения границы
от точки	до точки	
1	2	3
1	2	-
2	3	-
3	4	-
4	5	-
5	6	-
6	7	-
7	8	-
8	9	-
9	10	-
10	11	-
11	12	-
12	13	-
13	14	-
14	15	-
15	16	-
16	17	-
17	18	-
18	19	-
19	20	-
20	21	-
21	22	-
22	23	-
23	24	-
24	25	-
25	26	-
26	27	-
27	28	-
28	29	-
29	30	-
30	31	-
31	32	-
32	33	-
33	34	-
34	35	-
35	36	-
36	37	-
37	38	-

**Текстовое описание местоположения границ населенных пунктов,
территориальных зон**

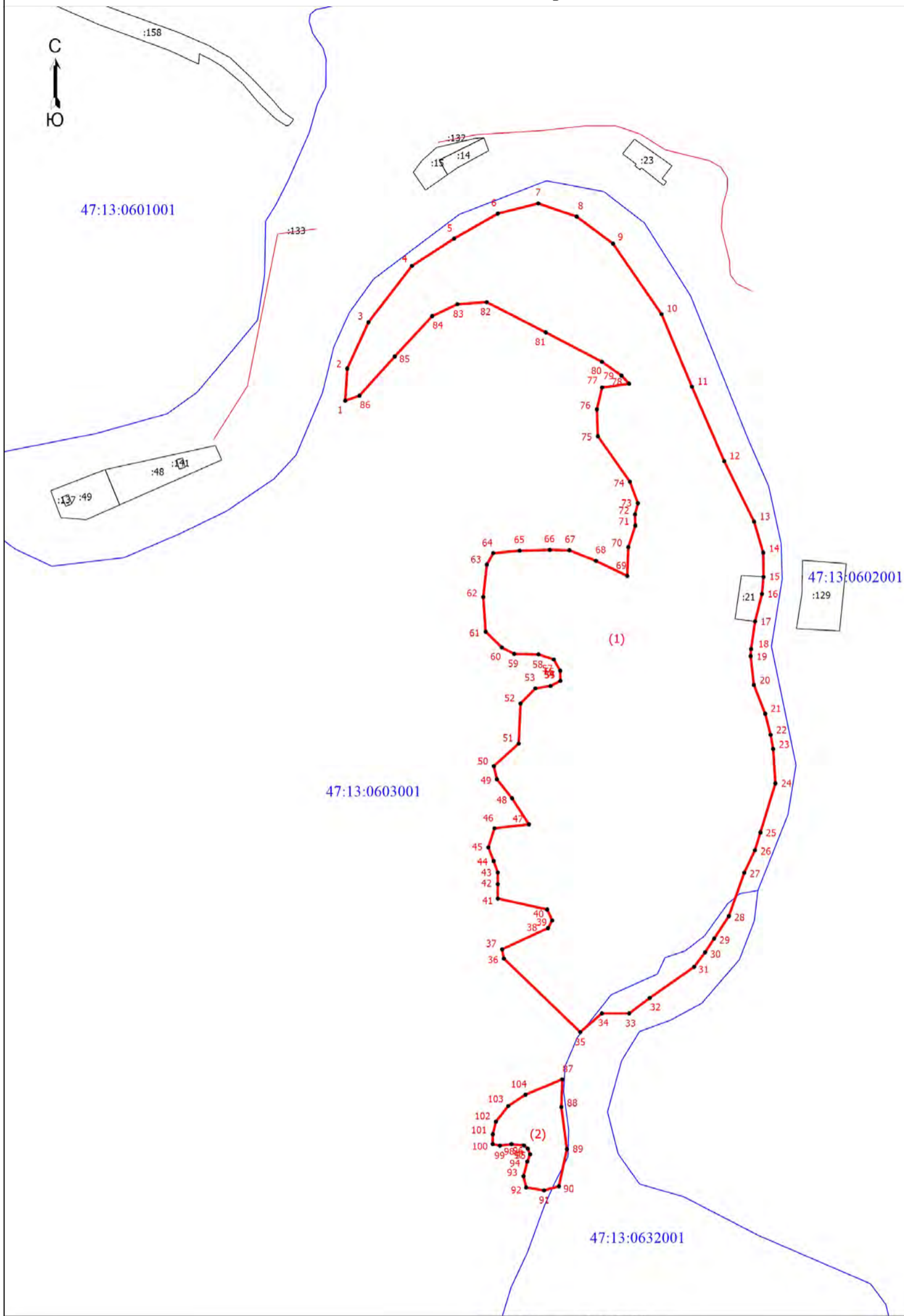
Прохождение границы		Описание прохождения границы
от точки	до точки	
1	2	3
38	39	-
39	40	-
40	41	-
41	42	-
42	43	-
43	44	-
44	45	-
45	46	-
46	47	-
47	48	-
48	49	-
49	50	-
50	51	-
51	52	-
52	53	-
53	54	-
54	55	-
55	56	-
56	57	-
57	58	-
58	59	-
59	60	-
60	61	-
61	62	-
62	63	-
63	64	-
64	65	-
65	66	-
66	67	-
67	68	-
68	69	-
69	70	-
70	71	-
71	72	-
72	73	-
73	74	-
74	75	-

**Текстовое описание местоположения границ населенных пунктов,
территориальных зон**

Прохождение границы		Описание прохождения границы
от точки	до точки	
1	2	3
75	76	-
76	77	-
77	78	-
78	79	-
79	80	-
80	81	-
81	82	-
82	83	-
83	84	-
84	85	-
85	86	-
86	1	-
87	88	-
88	89	-
89	90	-
90	91	-
91	92	-
92	93	-
93	94	-
94	95	-
95	96	-
96	97	-
97	98	-
98	99	-
99	100	-
100	101	-
101	102	-
102	103	-
103	104	-
104	87	-

Раздел 4

План границ объекта



Масштаб 1:4000

Условные обозначения

- - Граница населенного пункта деревни Кошкино Тихвинского района Ленинградской области
- - Граница земельного участка, учтенная в едином государственном реестре недвижимости
- - Характерная точка границы, сведения о которой позволяют однозначно определить ее положение на местности
- 1 - Обозначение новой характерной точки
- :158 - Кадастровый номер земельного участка, учтенного в ЕГРН
- - Граница кадастрового квартала
- 47:13:0607001 - Номер кадастрового квартала

Подпись _____

Дата " ____ " ____ г.

Место для оттиска печати (при наличии) лица, составившего описание местоположения границ объекта

ОПИСАНИЕ МЕСТОПОЛОЖЕНИЯ ГРАНИЦ
Российская Федерация, Ленинградская область,
Тихвинский муниципальный район, деревня Кузьминка

(наименование объекта, местоположение границ которого описано (далее - объект))

Раздел 1

Сведения об объекте

№ п/п	Характеристики объекта	Описание характеристик
1	2	3
1.	Местоположение объекта	187530, Ленинградская область, Тихвинский муниципальный район, деревня Кузьминка
2.	Площадь объекта +/- величина погрешности определения площади (P +/- Дельта P)	582923 +/- 10015 м ²
3.	Иные характеристики объекта	-

Раздел 2

Сведения о местоположении границ объекта

1. Система координат МСК 47

2. Сведения о характерных точках границ объекта

Обозначение характерных точек границ	Координаты, м		Метод определения координат характерной точки	Средняя квадратическая погрешность положения характерной точки (Mt), м	Описание обозначения точки на местности (при наличии)
	X	Y			
1	2	3	4	5	6
1	436585.06	3265404.08	Картометрический метод	5.00	Закрепление отсутствует
2	436580.78	3265384.02	Картометрический метод	5.00	Закрепление отсутствует
3	436578.55	3265342.54	Картометрический метод	5.00	Закрепление отсутствует
4	436580.70	3265322.89	Картометрический метод	5.00	Закрепление отсутствует
5	436570.94	3265314.69	Картометрический метод	5.00	Закрепление отсутствует
6	436537.32	3265333.34	Картометрический метод	5.00	Закрепление отсутствует
7	436508.92	3265336.02	Картометрический метод	5.00	Закрепление отсутствует
8	436471.92	3265320.74	Картометрический метод	5.00	Закрепление отсутствует
9	436443.57	3265274.91	Картометрический метод	5.00	Закрепление отсутствует
10	436440.58	3265246.94	Картометрический метод	5.00	Закрепление отсутствует
11	436451.60	3265236.67	Картометрический метод	5.00	Закрепление отсутствует
12	436461.02	3265239.10	Картометрический метод	5.00	Закрепление отсутствует
13	436490.66	3265265.56	Картометрический метод	5.00	Закрепление отсутствует
14	436501.17	3265268.26	Картометрический метод	5.00	Закрепление отсутствует
15	436500.34	3265255.56	Картометрический метод	5.00	Закрепление отсутствует
16	436483.07	3265219.37	Картометрический метод	5.00	Закрепление отсутствует
17	436456.51	3265187.58	Картометрический метод	5.00	Закрепление отсутствует
18	436417.62	3265186.71	Картометрический метод	5.00	Закрепление отсутствует
19	436407.90	3265171.59	Картометрический метод	5.00	Закрепление отсутствует
20	436417.29	3265141.74	Картометрический метод	5.00	Закрепление отсутствует
21	436410.52	3265118.65	Картометрический метод	5.00	Закрепление отсутствует
22	436409.42	3265098.93	Картометрический метод	5.00	Закрепление отсутствует

2. Сведения о характерных точках границ объекта					
Обозначение характерных точек границ	Координаты, м		Метод определения координат характерной точки	Средняя квадратическая погрешность положения характерной точки (M _t), м	Описание обозначения точки на местности (при наличии)
	X	Y			
1	2	3	4	5	6
23	436401.07	3265094.88	Картометрический метод	5.00	Закрепление отсутствует
24	436388.71	3265111.64	Картометрический метод	5.00	Закрепление отсутствует
25	436371.55	3265106.83	Картометрический метод	5.00	Закрепление отсутствует
26	436367.18	3265093.73	Картометрический метод	5.00	Закрепление отсутствует
27	436375.86	3265071.90	Картометрический метод	5.00	Закрепление отсутствует
28	436367.13	3265052.25	Картометрический метод	5.00	Закрепление отсутствует
29	436346.65	3265058.98	Картометрический метод	5.00	Закрепление отсутствует
30	436348.45	3265044.66	Картометрический метод	5.00	Закрепление отсутствует
31	436360.47	3264993.00	Картометрический метод	5.00	Закрепление отсутствует
32	436409.86	3265026.28	Картометрический метод	5.00	Закрепление отсутствует
33	436478.25	3264958.86	Картометрический метод	5.00	Закрепление отсутствует
34	436473.33	3264951.44	Картометрический метод	5.00	Закрепление отсутствует
35	436465.19	3264935.41	Картометрический метод	5.00	Закрепление отсутствует
36	436449.86	3264944.80	Картометрический метод	5.00	Закрепление отсутствует
37	436426.26	3264894.61	Картометрический метод	5.00	Закрепление отсутствует
38	436426.10	3264893.57	Картометрический метод	5.00	Закрепление отсутствует
39	436431.58	3264892.91	Картометрический метод	5.00	Закрепление отсутствует
40	436487.10	3264835.54	Картометрический метод	5.00	Закрепление отсутствует
41	436499.27	3264838.42	Картометрический метод	5.00	Закрепление отсутствует
42	436518.34	3264847.68	Картометрический метод	5.00	Закрепление отсутствует
43	436556.80	3264831.64	Картометрический метод	5.00	Закрепление отсутствует
44	436573.21	3264817.14	Картометрический метод	5.00	Закрепление отсутствует
45	436583.13	3264789.59	Картометрический метод	5.00	Закрепление отсутствует
46	436580.30	3264763.34	Картометрический метод	5.00	Закрепление отсутствует
47	436577.13	3264728.82	Картометрический метод	5.00	Закрепление отсутствует
48	436581.75	3264712.68	Картометрический метод	5.00	Закрепление отсутствует

2. Сведения о характерных точках границ объекта					
Обозначение характерных точек границ	Координаты, м		Метод определения координат характерной точки	Средняя квадратическая погрешность положения характерной точки (M _t), м	Описание обозначения точки на местности (при наличии)
	X	Y			
1	2	3	4	5	6
49	436608.18	3264695.38	Картометрический метод	5.00	Закрепление отсутствует
50	436592.12	3264650.29	Картометрический метод	5.00	Закрепление отсутствует
51	436592.14	3264619.68	Картометрический метод	5.00	Закрепление отсутствует
52	436599.28	3264605.94	Картометрический метод	5.00	Закрепление отсутствует
53	436649.86	3264598.70	Картометрический метод	5.00	Закрепление отсутствует
54	436620.16	3264526.59	Картометрический метод	5.00	Закрепление отсутствует
55	436606.43	3264525.46	Картометрический метод	5.00	Закрепление отсутствует
56	436575.74	3264507.51	Картометрический метод	5.00	Закрепление отсутствует
57	436553.26	3264489.23	Картометрический метод	5.00	Закрепление отсутствует
58	436537.83	3264469.26	Картометрический метод	5.00	Закрепление отсутствует
59	436519.00	3264434.70	Картометрический метод	5.00	Закрепление отсутствует
60	436505.32	3264405.76	Картометрический метод	5.00	Закрепление отсутствует
61	436491.50	3264376.25	Картометрический метод	5.00	Закрепление отсутствует
62	436476.09	3264355.22	Картометрический метод	5.00	Закрепление отсутствует
63	436465.71	3264343.98	Картометрический метод	5.00	Закрепление отсутствует
64	436460.80	3264331.26	Картометрический метод	5.00	Закрепление отсутствует
65	436477.32	3264305.97	Картометрический метод	5.00	Закрепление отсутствует
66	436490.31	3264326.20	Картометрический метод	5.00	Закрепление отсутствует
67	436506.88	3264335.58	Картометрический метод	5.00	Закрепление отсутствует
68	436528.52	3264360.86	Картометрический метод	5.00	Закрепление отсутствует
69	436540.78	3264373.86	Картометрический метод	5.00	Закрепление отсутствует
70	436565.99	3264379.64	Картометрический метод	5.00	Закрепление отсутствует
71	436566.72	3264390.48	Картометрический метод	5.00	Закрепление отсутствует
72	436548.73	3264395.54	Картометрический метод	5.00	Закрепление отсутствует
73	436545.86	3264404.21	Картометрический метод	5.00	Закрепление отсутствует
74	436551.63	3264409.99	Картометрический метод	5.00	Закрепление отсутствует

2. Сведения о характерных точках границ объекта					
Обозначение характерных точек границ	Координаты, м		Метод определения координат характерной точки	Средняя квадратическая погрешность положения характерной точки (M _t), м	Описание обозначения точки на местности (при наличии)
	X	Y			
1	2	3	4	5	6
75	436568.90	3264405.65	Картометрический метод	5.00	Закрепление отсутствует
76	436585.51	3264437.44	Картометрический метод	5.00	Закрепление отсутствует
77	436595.60	3264441.77	Картометрический метод	5.00	Закрепление отсутствует
78	436602.79	3264438.88	Картометрический метод	5.00	Закрепление отсутствует
79	436600.18	3264428.75	Картометрический метод	5.00	Закрепление отсутствует
80	436606.35	3264407.08	Картометрический метод	5.00	Закрепление отсутствует
81	436632.30	3264428.75	Картометрический метод	5.00	Закрепление отсутствует
82	436646.68	3264416.46	Картометрический метод	5.00	Закрепление отсутствует
83	436631.53	3264389.73	Картометрический метод	5.00	Закрепление отсутствует
84	436673.31	3264400.56	Картометрический метод	5.00	Закрепление отсутствует
85	436724.48	3264433.06	Картометрический метод	5.00	Закрепление отсутствует
86	436779.98	3264475.66	Картометрический метод	5.00	Закрепление отсутствует
87	436810.99	3264514.67	Картометрический метод	5.00	Закрепление отсутствует
88	436866.38	3264469.86	Картометрический метод	5.00	Закрепление отсутствует
89	436942.57	3264433.23	Картометрический метод	5.00	Закрепление отсутствует
90	437005.69	3264410.84	Картометрический метод	5.00	Закрепление отсутствует
91	437020.32	3264402.41	Картометрический метод	5.00	Закрепление отсутствует
92	437035.20	3264416.34	Картометрический метод	5.00	Закрепление отсутствует
93	436994.54	3264445.36	Картометрический метод	5.00	Закрепление отсутствует
94	436983.54	3264472.38	Картометрический метод	5.00	Закрепление отсутствует
95	437007.83	3264522.07	Картометрический метод	5.00	Закрепление отсутствует
96	437006.52	3264550.97	Картометрический метод	5.00	Закрепление отсутствует
97	437002.77	3264563.40	Картометрический метод	5.00	Закрепление отсутствует
98	437029.96	3264567.70	Картометрический метод	5.00	Закрепление отсутствует
99	437030.71	3264585.77	Картометрический метод	5.00	Закрепление отсутствует
100	437016.34	3264612.87	Картометрический метод	5.00	Закрепление отсутствует

2. Сведения о характерных точках границ объекта					
Обозначение характерных точек границ	Координаты, м		Метод определения координат характерной точки	Средняя квадратическая погрешность положения характерной точки (Mt), м	Описание обозначения точки на местности (при наличии)
	X	Y			
1	2	3	4	5	6
101	437009.90	3264643.94	Картометрический метод	5.00	Закрепление отсутствует
102	437026.50	3264669.95	Картометрический метод	5.00	Закрепление отсутствует
103	437032.29	3264690.18	Картометрический метод	5.00	Закрепление отсутствует
104	437006.49	3264782.68	Картометрический метод	5.00	Закрепление отсутствует
105	437023.79	3264799.29	Картометрический метод	5.00	Закрепление отсутствует
106	437030.24	3264777.30	Картометрический метод	5.00	Закрепление отсутствует
107	437046.78	3264762.43	Картометрический метод	5.00	Закрепление отсутствует
108	437111.65	3264804.68	Картометрический метод	5.00	Закрепление отсутствует
109	437115.99	3264818.76	Картометрический метод	5.00	Закрепление отсутствует
110	437126.08	3264831.77	Картометрический метод	5.00	Закрепление отсутствует
111	437154.90	3264836.10	Картометрический метод	5.00	Закрепление отсутствует
112	437162.10	3264841.51	Картометрический метод	5.00	Закрепление отсутствует
113	437156.90	3264847.91	Картометрический метод	5.00	Закрепление отсутствует
114	437175.49	3264837.78	Картометрический метод	5.00	Закрепление отсутствует
115	437183.73	3264840.40	Картометрический метод	5.00	Закрепление отсутствует
116	437188.56	3264853.14	Картометрический метод	5.00	Закрепление отсутствует
117	437179.73	3264860.95	Картометрический метод	5.00	Закрепление отсутствует
118	437171.88	3264863.08	Картометрический метод	5.00	Закрепление отсутствует
119	437150.62	3264855.62	Картометрический метод	5.00	Закрепление отсутствует
120	437149.16	3264857.41	Картометрический метод	5.00	Закрепление отсутствует
121	437151.34	3264871.86	Картометрический метод	5.00	Закрепление отсутствует
122	437165.76	3264887.03	Картометрический метод	5.00	Закрепление отсутствует
123	437221.96	3264907.96	Картометрический метод	5.00	Закрепление отсутствует
124	437171.91	3264905.45	Картометрический метод	5.00	Закрепление отсутствует
125	437139.22	3264959.30	Картометрический метод	5.00	Закрепление отсутствует
126	437180.30	3264992.52	Картометрический метод	5.00	Закрепление отсутствует

2. Сведения о характерных точках границ объекта					
Обозначение характерных точек границ	Координаты, м		Метод определения координат характерной точки	Средняя квадратическая погрешность положения характерной точки (M _t), м	Описание обозначения точки на местности (при наличии)
	X	Y			
1	2	3	4	5	6
127	437209.42	3264960.36	Картометрический метод	5.00	Закрепление отсутствует
128	437217.70	3264958.90	Картометрический метод	5.00	Закрепление отсутствует
129	437232.12	3264967.94	Картометрический метод	5.00	Закрепление отсутствует
130	437252.28	3264963.23	Картометрический метод	5.00	Закрепление отсутствует
131	437258.04	3264969.73	Картометрический метод	5.00	Закрепление отсутствует
132	437258.42	3264980.57	Картометрический метод	5.00	Закрепление отсутствует
133	437263.10	3264985.26	Картометрический метод	5.00	Закрепление отсутствует
134	437259.86	3264993.58	Картометрический метод	5.00	Закрепление отсутствует
135	437251.52	3264998.98	Картометрический метод	5.00	Закрепление отсутствует
136	437241.88	3265001.17	Картометрический метод	5.00	Закрепление отсутствует
137	437236.49	3265006.23	Картометрический метод	5.00	Закрепление отсутствует
138	437239.73	3265034.64	Картометрический метод	5.00	Закрепление отсутствует
139	437229.70	3265047.78	Картометрический метод	5.00	Закрепление отсутствует
140	437221.06	3265049.22	Картометрический метод	5.00	Закрепление отсутствует
141	437217.66	3265039.78	Картометрический метод	5.00	Закрепление отсутствует
142	437219.94	3265018.52	Картометрический метод	5.00	Закрепление отсутствует
143	437209.50	3265013.10	Картометрический метод	5.00	Закрепление отсутствует
144	437185.02	3265021.78	Картометрический метод	5.00	Закрепление отсутствует
145	437159.81	3265051.95	Картометрический метод	5.00	Закрепление отсутствует
146	437184.36	3265064.05	Картометрический метод	5.00	Закрепление отсутствует
147	437205.62	3265079.58	Картометрический метод	5.00	Закрепление отсутствует
148	437221.50	3265101.25	Картометрический метод	5.00	Закрепление отсутствует
149	437223.03	3265148.32	Картометрический метод	5.00	Закрепление отсутствует
150	437149.99	3265116.12	Картометрический метод	5.00	Закрепление отсутствует
151	437131.46	3265136.29	Картометрический метод	5.00	Закрепление отсутствует
152	437125.32	3265176.64	Картометрический метод	5.00	Закрепление отсутствует

2. Сведения о характерных точках границ объекта					
Обозначение характерных точек границ	Координаты, м		Метод определения координат характерной точки	Средняя квадратическая погрешность положения характерной точки (M _t), м	Описание обозначения точки на местности (при наличии)
	X	Y			
1	2	3	4	5	6
153	437105.61	3265185.13	Картометрический метод	5.00	Закрепление отсутствует
154	437095.40	3265199.45	Картометрический метод	5.00	Закрепление отсутствует
155	437066.63	3265212.02	Картометрический метод	5.00	Закрепление отсутствует
156	437082.78	3265161.14	Картометрический метод	5.00	Закрепление отсутствует
157	437086.02	3265095.84	Картометрический метод	5.00	Закрепление отсутствует
158	437013.75	3265080.12	Картометрический метод	5.00	Закрепление отсутствует
159	436994.96	3265075.06	Картометрический метод	5.00	Закрепление отсутствует
160	436973.53	3265070.22	Картометрический метод	5.00	Закрепление отсутствует
161	436927.88	3265048.27	Картометрический метод	5.00	Закрепление отсутствует
162	436894.68	3265034.64	Картометрический метод	5.00	Закрепление отсутствует
163	436865.19	3265032.80	Картометрический метод	5.00	Закрепление отсутствует
164	436835.30	3265081.13	Картометрический метод	5.00	Закрепление отсутствует
165	436826.15	3265131.30	Картометрический метод	5.00	Закрепление отсутствует
166	436815.15	3265173.61	Картометрический метод	5.00	Закрепление отсутствует
167	436797.24	3265209.12	Картометрический метод	5.00	Закрепление отсутствует
168	436765.66	3265192.81	Картометрический метод	5.00	Закрепление отсутствует
169	436709.21	3265247.12	Картометрический метод	5.00	Закрепление отсутствует
170	436666.98	3265273.06	Картометрический метод	5.00	Закрепление отсутствует
171	436648.43	3265289.27	Картометрический метод	5.00	Закрепление отсутствует
172	436625.61	3265333.58	Картометрический метод	5.00	Закрепление отсутствует
173	436630.77	3265344.70	Картометрический метод	5.00	Закрепление отсутствует
174	436639.52	3265379.63	Картометрический метод	5.00	Закрепление отсутствует
175	436641.32	3265407.58	Картометрический метод	5.00	Закрепление отсутствует
176	436617.93	3265425.41	Картометрический метод	5.00	Закрепление отсутствует
1	436585.06	3265404.08	Картометрический метод	5.00	Закрепление отсутствует
177	437799.62	3265809.68	Картометрический метод	5.00	Закрепление отсутствует

2. Сведения о характерных точках границ объекта					
Обозначение характерных точек границ	Координаты, м		Метод определения координат характерной точки	Средняя квадратическая погрешность положения характерной точки (M _t), м	Описание обозначения точки на местности (при наличии)
	X	Y			
1	2	3	4	5	6
178	437819.18	3265803.08	Картометрический метод	5.00	Закрепление отсутствует
179	437824.26	3265790.44	Картометрический метод	5.00	Закрепление отсутствует
180	437825.04	3265765.87	Картометрический метод	5.00	Закрепление отсутствует
181	437817.57	3265747.58	Картометрический метод	5.00	Закрепление отсутствует
182	437802.81	3265715.96	Картометрический метод	5.00	Закрепление отсутствует
183	437816.91	3265696.50	Картометрический метод	5.00	Закрепление отсутствует
184	437781.72	3265626.38	Картометрический метод	5.00	Закрепление отсутствует
185	437788.96	3265615.54	Картометрический метод	5.00	Закрепление отсутствует
186	437866.58	3265587.44	Картометрический метод	5.00	Закрепление отсутствует
187	437857.60	3265573.70	Картометрический метод	5.00	Закрепление отсутствует
188	437834.87	3265575.84	Картометрический метод	5.00	Закрепление отсутствует
189	437777.84	3265592.05	Картометрический метод	5.00	Закрепление отсутствует
190	437760.16	3265591.67	Картометрический метод	5.00	Закрепление отсутствует
191	437745.42	3265571.06	Картометрический метод	5.00	Закрепление отсутствует
192	437730.66	3265557.68	Картометрический метод	5.00	Закрепление отсутствует
193	437713.72	3265551.52	Картометрический метод	5.00	Закрепление отсутствует
194	437705.11	3265532.73	Картометрический метод	5.00	Закрепление отсутствует
195	437705.14	3265517.20	Картометрический метод	5.00	Закрепление отсутствует
196	437699.77	3265499.85	Картометрический метод	5.00	Закрепление отсутствует
197	437663.67	3265478.95	Картометрический метод	5.00	Закрепление отсутствует
198	437645.00	3265473.06	Картометрический метод	5.00	Закрепление отсутствует
199	437633.12	3265462.58	Картометрический метод	5.00	Закрепление отсутствует
200	437629.91	3265450.65	Картометрический метод	5.00	Закрепление отсутствует
201	437638.96	3265436.21	Картометрический метод	5.00	Закрепление отсутствует
202	437654.61	3265430.87	Картометрический метод	5.00	Закрепление отсутствует
203	437687.64	3265441.31	Картометрический метод	5.00	Закрепление отсутствует

2. Сведения о характерных точках границ объекта					
Обозначение характерных точек границ	Координаты, м		Метод определения координат характерной точки	Средняя квадратическая погрешность положения характерной точки (M _t), м	Описание обозначения точки на местности (при наличии)
	X	Y			
1	2	3	4	5	6
204	437699.55	3265440.96	Картометрический метод	5.00	Закрепление отсутствует
205	437704.27	3265428.68	Картометрический метод	5.00	Закрепление отсутствует
206	437703.22	3265416.76	Картометрический метод	5.00	Закрепление отсутствует
207	437696.04	3265400.50	Картометрический метод	5.00	Закрепление отсутствует
208	437671.16	3265355.08	Картометрический метод	5.00	Закрепление отсутствует
209	437657.57	3265339.00	Картометрический метод	5.00	Закрепление отсутствует
210	437637.65	3265336.30	Картометрический метод	5.00	Закрепление отсутствует
211	437605.62	3265347.87	Картометрический метод	5.00	Закрепление отсутствует
212	437581.86	3265344.26	Картометрический метод	5.00	Закрепление отсутствует
213	437558.76	3265316.61	Картометрический метод	5.00	Закрепление отсутствует
214	437560.89	3265300.68	Картометрический метод	5.00	Закрепление отсутствует
215	437580.00	3265298.24	Картометрический метод	5.00	Закрепление отсутствует
216	437588.98	3265290.07	Картометрический метод	5.00	Закрепление отсутствует
217	437601.20	3265270.56	Картометрический метод	5.00	Закрепление отсутствует
218	437604.02	3265227.93	Картометрический метод	5.00	Закрепление отсутствует
219	437600.36	3265185.30	Картометрический метод	5.00	Закрепление отсутствует
220	437588.71	3265174.26	Картометрический метод	5.00	Закрепление отсутствует
221	437555.71	3265179.53	Картометрический метод	5.00	Закрепление отсутствует
222	437545.61	3265164.36	Картометрический метод	5.00	Закрепление отсутствует
223	437537.22	3265114.58	Картометрический метод	5.00	Закрепление отсутствует
224	437541.89	3265076.21	Картометрический метод	5.00	Закрепление отсутствует
225	437566.33	3265040.08	Картометрический метод	5.00	Закрепление отсутствует
226	437579.24	3265000.33	Картометрический метод	5.00	Закрепление отсутствует
227	437577.76	3264970.70	Картометрический метод	5.00	Закрепление отсутствует
228	437561.90	3264963.48	Картометрический метод	5.00	Закрепление отсутствует
229	437543.20	3264974.33	Картометрический метод	5.00	Закрепление отсутствует

2. Сведения о характерных точках границ объекта					
Обозначение характерных точек границ	Координаты, м		Метод определения координат характерной точки	Средняя квадратическая погрешность положения характерной точки (M _t), м	Описание обозначения точки на местности (при наличии)
	X	Y			
1	2	3	4	5	6
230	437515.18	3265026.36	Картометрический метод	5.00	Закрепление отсутствует
231	437496.49	3265047.32	Картометрический метод	5.00	Закрепление отсутствует
232	437381.28	3265046.64	Картометрический метод	5.00	Закрепление отсутствует
233	437351.04	3265049.54	Картометрический метод	5.00	Закрепление отсутствует
234	437337.56	3265178.64	Картометрический метод	5.00	Закрепление отсутствует
235	437414.73	3265201.76	Картометрический метод	5.00	Закрепление отсутствует
236	437446.76	3265217.92	Картометрический метод	5.00	Закрепление отсутствует
237	437464.04	3265234.70	Картометрический метод	5.00	Закрепление отсутствует
238	437479.51	3265230.91	Картометрический метод	5.00	Закрепление отсутствует
239	437484.06	3265211.73	Картометрический метод	5.00	Закрепление отсутствует
240	437468.64	3265159.88	Картометрический метод	5.00	Закрепление отсутствует
241	437452.94	3265188.65	Картометрический метод	5.00	Закрепление отсутствует
242	437437.41	3265197.96	Картометрический метод	5.00	Закрепление отсутствует
243	437432.42	3265196.60	Картометрический метод	5.00	Закрепление отсутствует
244	437436.17	3265170.90	Картометрический метод	5.00	Закрепление отсутствует
245	437446.19	3265124.66	Картометрический метод	5.00	Закрепление отсутствует
246	437465.61	3265108.75	Картометрический метод	5.00	Закрепление отсутствует
247	437499.44	3265102.96	Картометрический метод	5.00	Закрепление отсутствует
248	437516.73	3265105.84	Картометрический метод	5.00	Закрепление отсутствует
249	437523.24	3265125.35	Картометрический метод	5.00	Закрепление отсутствует
250	437506.74	3265173.77	Картометрический метод	5.00	Закрепление отсутствует
251	437497.40	3265229.01	Картометрический метод	5.00	Закрепление отсутствует
252	437502.28	3265252.24	Картометрический метод	5.00	Закрепление отсутствует
253	437535.00	3265304.54	Картометрический метод	5.00	Закрепление отсутствует
254	437551.64	3265368.12	Картометрический метод	5.00	Закрепление отсутствует
255	437576.17	3265401.27	Картометрический метод	5.00	Закрепление отсутствует

2. Сведения о характерных точках границ объекта					
Обозначение характерных точек границ	Координаты, м		Метод определения координат характерной точки	Средняя квадратическая погрешность положения характерной точки (Mt), м	Описание обозначения точки на местности (при наличии)
	X	Y			
1	2	3	4	5	6
256	437600.06	3265447.96	Картометрический метод	5.00	Закрепление отсутствует
257	437623.72	3265510.84	Картометрический метод	5.00	Закрепление отсутствует
258	437640.90	3265567.22	Картометрический метод	5.00	Закрепление отсутствует
259	437672.50	3265623.74	Картометрический метод	5.00	Закрепление отсутствует
260	437756.64	3265745.80	Картометрический метод	5.00	Закрепление отсутствует
261	437783.90	3265807.24	Картометрический метод	5.00	Закрепление отсутствует
177	437799.62	3265809.68	Картометрический метод	5.00	Закрепление отсутствует
262	437960.32	3265918.09	Картометрический метод	5.00	Закрепление отсутствует
263	437968.99	3265912.32	Картометрический метод	5.00	Закрепление отсутствует
264	437969.00	3265906.54	Картометрический метод	5.00	Закрепление отсутствует
265	437966.50	3265897.50	Картометрический метод	5.00	Закрепление отсутствует
266	437897.68	3265863.12	Картометрический метод	5.00	Закрепление отсутствует
267	437866.04	3265819.74	Картометрический метод	5.00	Закрепление отсутствует
268	437861.77	3265794.80	Картометрический метод	5.00	Закрепление отсутствует
269	437871.88	3265787.95	Картометрический метод	5.00	Закрепление отсутствует
270	437897.14	3265787.98	Картометрический метод	5.00	Закрепление отсутствует
271	437916.24	3265794.14	Картометрический метод	5.00	Закрепление отсутствует
272	437939.32	3265798.13	Картометрический метод	5.00	Закрепление отсутствует
273	437962.77	3265795.62	Картометрический метод	5.00	Закрепление отсутствует
274	437979.74	3265787.69	Картометрический метод	5.00	Закрепление отсутствует
275	437996.34	3265786.26	Картометрический метод	5.00	Закрепление отсутствует
276	438026.99	3265792.07	Картометрический метод	5.00	Закрепление отсутствует
277	438050.44	3265787.40	Картометрический метод	5.00	Закрепление отсутствует
278	438072.03	3265812.34	Картометрический метод	5.00	Закрепление отсутствует
279	438090.40	3265823.20	Картометрический метод	5.00	Закрепление отсутствует
280	438107.64	3265857.90	Картометрический метод	5.00	Закрепление отсутствует

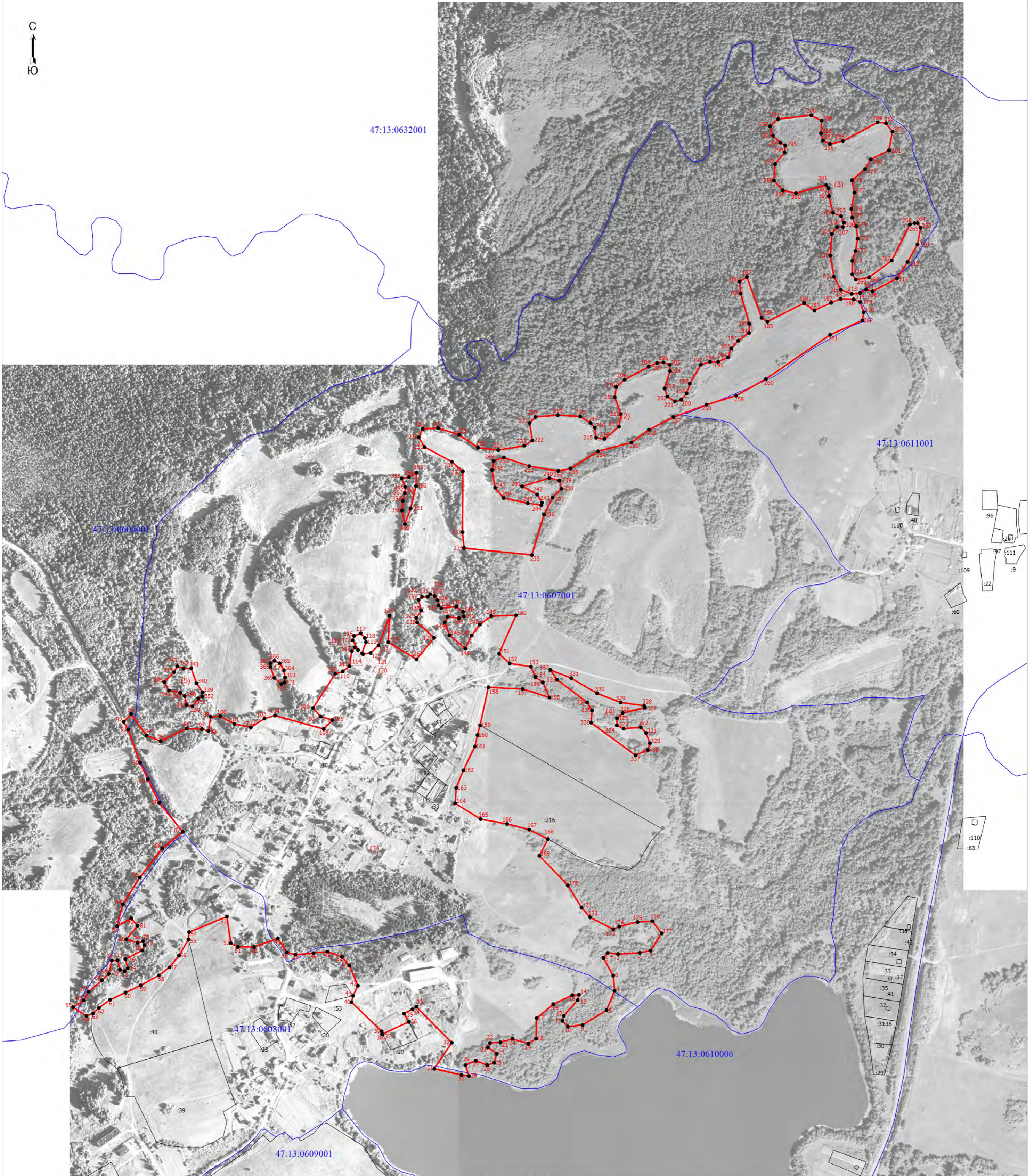
2. Сведения о характерных точках границ объекта					
Обозначение характерных точек границ	Координаты, м		Метод определения координат характерной точки	Средняя квадратическая погрешность положения характерной точки (M _t), м	Описание обозначения точки на местности (при наличии)
	X	Y			
1	2	3	4	5	6
281	438143.19	3265864.18	Картометрический метод	5.00	Закрепление отсутствует
282	438159.23	3265852.16	Картометрический метод	5.00	Закрепление отсутствует
283	438160.71	3265836.27	Картометрический метод	5.00	Закрепление отсутствует
284	438125.16	3265770.12	Картометрический метод	5.00	Закрепление отсутствует
285	438119.44	3265745.55	Картометрический метод	5.00	Закрепление отсутствует
286	438126.32	3265732.19	Картометрический метод	5.00	Закрепление отсутствует
287	438140.04	3265728.59	Картометрический метод	5.00	Закрепление отсутствует
288	438164.00	3265729.70	Картометрический метод	5.00	Закрепление отсутствует
289	438174.30	3265709.72	Картометрический метод	5.00	Закрепление отсутствует
290	438167.29	3265646.96	Картометрический метод	5.00	Закрепление отсутствует
291	438153.26	3265631.42	Картометрический метод	5.00	Закрепление отсутствует
292	438135.20	3265637.18	Картометрический метод	5.00	Закрепление отсутствует
293	438122.19	3265650.90	Картометрический метод	5.00	Закрепление отсутствует
294	438116.76	3265660.28	Картометрический метод	5.00	Закрепление отсутствует
295	438103.41	3265659.19	Картометрический метод	5.00	Закрепление отсутствует
296	438081.45	3265641.10	Картометрический метод	5.00	Закрепление отсутствует
297	438050.07	3265638.91	Картометрический метод	5.00	Закрепление отсутствует
298	438031.27	3265655.87	Картометрический метод	5.00	Закрепление отсутствует
299	438026.04	3265680.95	Картометрический метод	5.00	Закрепление отсутствует
300	438041.54	3265738.62	Картометрический метод	5.00	Закрепление отсутствует
301	438035.76	3265742.58	Картометрический метод	5.00	Закрепление отсутствует
302	438020.24	3265743.65	Картометрический метод	5.00	Закрепление отсутствует
303	437988.84	3265751.21	Картометрический метод	5.00	Закрепление отсутствует
304	437982.32	3265766.74	Картометрический метод	5.00	Закрепление отсутствует
305	437969.68	3265772.14	Картометрический метод	5.00	Закрепление отсутствует
306	437961.75	3265769.97	Картометрический метод	5.00	Закрепление отсутствует

2. Сведения о характерных точках границ объекта					
Обозначение характерных точек границ	Координаты, м		Метод определения координат характерной точки	Средняя квадратическая погрешность положения характерной точки (M _t), м	Описание обозначения точки на местности (при наличии)
	X	Y			
1	2	3	4	5	6
307	437961.77	3265759.13	Картометрический метод	5.00	Закрепление отсутствует
308	437948.45	3265749.00	Картометрический метод	5.00	Закрепление отсутствует
309	437907.33	3265746.44	Картометрический метод	5.00	Закрепление отсутствует
310	437867.28	3265752.90	Картометрический метод	5.00	Закрепление отсутствует
311	437842.36	3265766.24	Картометрический метод	5.00	Закрепление отсутствует
312	437834.37	3265786.83	Картометрический метод	5.00	Закрепление отсутствует
313	437836.14	3265802.73	Картометрический метод	5.00	Закрепление отсутствует
314	437842.60	3265814.30	Картометрический метод	5.00	Закрепление отсутствует
315	437839.33	3265826.58	Картометрический метод	5.00	Закрепление отсутствует
316	437864.11	3265873.20	Картометрический метод	5.00	Закрепление отсутствует
317	437895.08	3265893.10	Картометрический метод	5.00	Закрепление отсутствует
318	437928.23	3265911.92	Картометрический метод	5.00	Закрепление отсутствует
262	437960.32	3265918.09	Картометрический метод	5.00	Закрепление отсутствует
319	436979.76	3265403.03	Картометрический метод	5.00	Закрепление отсутствует
320	436999.02	3265395.75	Картометрический метод	5.00	Закрепление отсутствует
321	437009.81	3265385.63	Картометрический метод	5.00	Закрепление отсутствует
322	437007.24	3265353.12	Картометрический метод	5.00	Закрепление отсутствует
323	437013.71	3265340.11	Картометрический метод	5.00	Закрепление отсутствует
324	437027.03	3265340.46	Картометрический метод	5.00	Закрепление отсутствует
325	437036.77	3265351.30	Картометрический метод	5.00	Закрепление отсутствует
326	437047.27	3265393.45	Картометрический метод	5.00	Закрепление отсутствует
327	437051.02	3265392.10	Картометрический метод	5.00	Закрепление отсутствует
328	437057.32	3265347.43	Картометрический метод	5.00	Закрепление отсутствует
329	437074.54	3265302.63	Картометрический метод	5.00	Закрепление отсутствует
330	437103.28	3265253.48	Картометрический метод	5.00	Закрепление отсутствует
331	437119.06	3265213.74	Картометрический метод	5.00	Закрепление отсутствует

2. Сведения о характерных точках границ объекта					
Обозначение характерных точек границ	Координаты, м		Метод определения координат характерной точки	Средняя квадратическая погрешность положения характерной точки (M _t), м	Описание обозначения точки на местности (при наличии)
	X	Y			
1	2	3	4	5	6
332	437100.33	3265226.64	Картометрический метод	5.00	Закрепление отсутствует
333	437057.20	3265283.74	Картометрический метод	5.00	Закрепление отсутствует
334	437042.09	3265293.13	Картометрический метод	5.00	Закрепление отсутствует
335	437018.68	3265290.98	Картометрический метод	5.00	Закрепление отсутствует
336	436956.68	3265375.66	Картометрический метод	5.00	Закрепление отсутствует
337	436966.94	3265399.20	Картометрический метод	5.00	Закрепление отсутствует
319	436979.76	3265403.03	Картометрический метод	5.00	Закрепление отсутствует
338	437076.54	3264552.40	Картометрический метод	5.00	Закрепление отсутствует
339	437093.53	3264540.75	Картометрический метод	5.00	Закрепление отсутствует
340	437122.12	3264530.66	Картометрический метод	5.00	Закрепление отсутствует
341	437121.33	3264515.92	Картометрический метод	5.00	Закрепление отсутствует
342	437125.96	3264504.28	Картометрический метод	5.00	Закрепление отсутствует
343	437114.85	3264498.08	Картометрический метод	5.00	Закрепление отсутствует
344	437095.77	3264479.46	Картометрический метод	5.00	Закрепление отсутствует
345	437079.84	3264488.37	Картометрический метод	5.00	Закрепление отсутствует
346	437075.70	3264509.72	Картометрический метод	5.00	Закрепление отсутствует
347	437069.53	3264518.26	Картометрический метод	5.00	Закрепление отсутствует
348	437052.43	3264521.88	Картометрический метод	5.00	Закрепление отсутствует
349	437049.76	3264533.22	Картометрический метод	5.00	Закрепление отсутствует
350	437064.92	3264543.86	Картометрический метод	5.00	Закрепление отсутствует
351	437068.80	3264551.62	Картометрический метод	5.00	Закрепление отсутствует
338	437076.54	3264552.40	Картометрический метод	5.00	Закрепление отсутствует
352	437494.22	3264958.81	Картометрический метод	5.00	Закрепление отсутствует
353	437485.70	3264944.85	Картометрический метод	5.00	Закрепление отсутствует
354	437483.36	3264930.88	Картометрический метод	5.00	Закрепление отсутствует
355	437467.13	3264937.88	Картометрический метод	5.00	Закрепление отсутствует







2. Сведения о характерных точках границ объекта					
Обозначение характерных точек границ	Координаты, м		Метод определения координат характерной точки	Средняя квадратическая погрешность положения характерной точки (M _t), м	Описание обозначения точки на местности (при наличии)
	X	Y			
1	2	3	4	5	6
356	437455.53	3264937.10	Картометрический метод	5.00	Закрепление отсутствует
357	437440.84	3264933.23	Картометрический метод	5.00	Закрепление отсутствует
358	437422.28	3264931.68	Картометрический метод	5.00	Закрепление отсутствует
359	437396.45	3264937.17	Картометрический метод	5.00	Закрепление отсутствует
360	437426.16	3264947.98	Картометрический метод	5.00	Закрепление отсутствует
361	437469.15	3264958.21	Картометрический метод	5.00	Закрепление отсутствует
352	437494.22	3264958.81	Картометрический метод	5.00	Закрепление отсутствует
362	437104.58	3264709.12	Картометрический метод	5.00	Закрепление отсутствует
363	437118.36	3264706.87	Картометрический метод	5.00	Закрепление отсутствует
364	437131.54	3264699.03	Картометрический метод	5.00	Закрепление отсутствует
365	437136.26	3264688.93	Картометрический метод	5.00	Закрепление отсутствует
366	437131.78	3264681.48	Картометрический метод	5.00	Закрепление отсутствует
367	437124.51	3264681.48	Картометрический метод	5.00	Закрепление отсутствует
368	437103.78	3264688.94	Картометрический метод	5.00	Закрепление отсутствует
369	437092.24	3264702.02	Картометрический метод	5.00	Закрепление отсутствует
370	437095.30	3264708.34	Картометрический метод	5.00	Закрепление отсутствует
362	437104.58	3264709.12	Картометрический метод	5.00	Закрепление отсутствует
3. Сведения о характерных точках части (частей) границы объекта					
Обозначение характерных точек части границы	Координаты, м		Метод определения координат характерной точки	Средняя квадратическая погрешность положения характерной точки (M _t), м	Описание обозначения точки на местности (при наличии)
	X	Y			
1	2	3	4	5	6
-	-	-	-	-	-

Раздел 4
План границ объекта



Масштаб 1:5000

Условные обозначения

-  - Граница земельного участка, учтенная в едином государственном реестре недвижимости
-  - Граница деревни Кузьминка Тихвинского муниципального района Ленинградской области
-  - Характерная точка границы, сведения о которой позволяют однозначно определить ее положение на местности
-  - Обозначение новой характерной точки
-  - Граница кадастрового квартала
-  47:13:0607001 - Номер кадастрового квартала

Подпись _____

Дата " ____ " ____ г.

Место для оттиска печати (при наличии) лица, составившего описание местоположения границ объекта

**Текстовое описание местоположения границ
населенных пунктов, территориальных зон, особо охраняемых природных
территорий, зон с особыми условиями использования территорий**

Прохождение границы		Описание прохождения границы
от точки	до точки	
1	2	3
-	-	-

ОПИСАНИЕ МЕСТОПОЛОЖЕНИЯ ГРАНИЦ

деревня Лепуя Тихвинского муниципального района Ленинградской области

(наименование объекта, местоположение границ которого описано (далее - объект))

Раздел 1

Сведения об объекте

№ п/п	Характеристики объекта	Описание характеристик
1	2	3
1.	Местоположение объекта	Ленинградская область, район Тихвинский, деревня Лепуя
2.	Площадь объекта +/- величина погрешности определения площади (P +/- Дельта P)	131153 +/- 6338 м ²
3.	Иные характеристики объекта	-

Раздел 2

Сведения о местоположении границ объекта

1. Система координат МСК-47, зона 3

2. Сведения о характерных точках границ объекта

Обозначение характерных точек границ	Координаты, м		Метод определения координат характерной точки	Средняя квадратическая погрешность положения характерной точки (Mt), м	Описание обозначения точки на местности (при наличии)
	X	Y			
1	2	3	4	5	6
1	425159.81	3267507.67	Аналитический метод	5.0	-
2	425157.21	3267960.94	Аналитический метод	5.0	-
3	425059.70	3267859.93	Аналитический метод	5.0	-
4	425077.69	3267822.98	Аналитический метод	5.0	-
5	425067.01	3267774.53	Аналитический метод	5.0	-
6	425035.03	3267718.69	Аналитический метод	5.0	-
7	424985.86	3267650.54	Аналитический метод	5.0	-
8	424978.45	3267600.44	Аналитический метод	5.0	-
9	424975.92	3267512.58	Аналитический метод	5.0	-
10	424956.91	3267483.45	Аналитический метод	5.0	-
11	424960.49	3267483.74	Аналитический метод	5.0	-
12	424974.91	3267485.08	Аналитический метод	5.0	-
1	425159.81	3267507.67	Аналитический метод	5.0	-
13	424877.53	3268602.29	Аналитический метод	5.0	-
14	424889.95	3268610.24	Аналитический метод	5.0	-
15	424906.74	3268675.88	Аналитический метод	5.0	-
16	424900.74	3268711.10	Аналитический метод	5.0	-
17	424885.44	3268717.70	Аналитический метод	5.0	-
18	424847.25	3268733.98	Аналитический метод	5.0	-
19	424850.80	3268743.48	Аналитический метод	5.0	-
20	424824.70	3268755.57	Аналитический метод	5.0	-
21	424840.32	3268781.67	Аналитический метод	5.0	-

2. Сведения о характерных точках границ объекта					
Обозначение характерных точек границ	Координаты, м		Метод определения координат характерной точки	Средняя квадратическая погрешность положения характерной точки (Mt), м	Описание обозначения точки на местности (при наличии)
	X	Y			
1	2	3	4	5	6
22	424867.07	3268768.94	Аналитический метод	5.0	-
23	424883.83	3268798.10	Аналитический метод	5.0	-
24	424950.00	3268765.75	Аналитический метод	5.0	-
25	424963.36	3268771.99	Аналитический метод	5.0	-
26	424968.17	3268780.48	Аналитический метод	5.0	-
27	424984.01	3268768.19	Аналитический метод	5.0	-
28	424998.42	3268768.19	Аналитический метод	5.0	-
29	425018.31	3268779.59	Аналитический метод	5.0	-
30	425026.55	3268820.94	Аналитический метод	5.0	-
31	425017.46	3268846.32	Аналитический метод	5.0	-
32	425008.38	3268857.40	Аналитический метод	5.0	-
33	425012.40	3268873.67	Аналитический метод	5.0	-
34	425043.77	3268892.74	Аналитический метод	5.0	-
35	425032.20	3268908.26	Аналитический метод	5.0	-
36	425038.00	3268927.64	Аналитический метод	5.0	-
37	425041.89	3268955.76	Аналитический метод	5.0	-
38	425043.66	3268987.58	Аналитический метод	5.0	-
39	425042.21	3268996.60	Аналитический метод	5.0	-
40	425031.58	3269013.20	Аналитический метод	5.0	-
41	424981.56	3269043.55	Аналитический метод	5.0	-
42	424955.53	3268990.65	Аналитический метод	5.0	-
43	424937.93	3268998.91	Аналитический метод	5.0	-
44	424921.04	3269004.64	Аналитический метод	5.0	-
45	424897.23	3268962.56	Аналитический метод	5.0	-
46	424887.22	3268967.20	Аналитический метод	5.0	-

2. Сведения о характерных точках границ объекта					
Обозначение характерных точек границ	Координаты, м		Метод определения координат характерной точки	Средняя квадратическая погрешность положения характерной точки (Mt), м	Описание обозначения точки на местности (при наличии)
	X	Y			
1	2	3	4	5	6
47	424863.16	3268919.61	Аналитический метод	5.0	-
48	424848.58	3268893.99	Аналитический метод	5.0	-
49	424826.20	3268912.05	Аналитический метод	5.0	-
50	424811.33	3268920.83	Аналитический метод	5.0	-
51	424750.12	3268811.40	Аналитический метод	5.0	-
52	424734.83	3268780.97	Аналитический метод	5.0	-
53	424709.02	3268803.40	Аналитический метод	5.0	-
54	424683.94	3268762.60	Аналитический метод	5.0	-
55	424673.37	3268721.16	Аналитический метод	5.0	-
56	424650.14	3268697.88	Аналитический метод	5.0	-
57	424644.93	3268679.46	Аналитический метод	5.0	-
58	424659.92	3268675.76	Аналитический метод	5.0	-
59	424692.97	3268670.42	Аналитический метод	5.0	-
60	424733.68	3268666.31	Аналитический метод	5.0	-
61	424761.99	3268681.96	Аналитический метод	5.0	-
62	424784.73	3268685.51	Аналитический метод	5.0	-
63	424795.62	3268713.46	Аналитический метод	5.0	-
64	424828.71	3268697.60	Аналитический метод	5.0	-
65	424824.21	3268649.55	Аналитический метод	5.0	-
66	424871.74	3268617.17	Аналитический метод	5.0	-
13	424877.53	3268602.29	Аналитический метод	5.0	-
67	424699.48	3268558.24	Аналитический метод	5.0	-
68	424703.09	3268562.77	Аналитический метод	5.0	-
69	424720.09	3268584.07	Аналитический метод	5.0	-
70	424732.84	3268605.44	Аналитический метод	5.0	-

2. Сведения о характерных точках границ объекта					
Обозначение характерных точек границ	Координаты, м		Метод определения координат характерной точки	Средняя квадратическая погрешность положения характерной точки (Mt), м	Описание обозначения точки на местности (при наличии)
	X	Y			
1	2	3	4	5	6
71	424748.53	3268646.75	Аналитический метод	5.0	-
72	424715.06	3268617.19	Аналитический метод	5.0	-
73	424706.55	3268608.66	Аналитический метод	5.0	-
74	424700.35	3268600.12	Аналитический метод	5.0	-
75	424697.25	3268589.26	Аналитический метод	5.0	-
76	424696.46	3268572.19	Аналитический метод	5.0	-
67	424699.48	3268558.24	Аналитический метод	5.0	-
3. Сведения о характерных точках части (частей) границы объекта					
Обозначение характерных точек части границы	Координаты, м		Метод определения координат характерной точки	Средняя квадратическая погрешность положения характерной точки (Mt), м	Описание обозначения точки на местности (при наличии)
	X	Y			
1	2	3	4	5	6
-	-	-	-	-	-

**Текстовое описание местоположения границ населенных пунктов,
территориальных зон**

Прохождение границы		Описание прохождения границы
от точки	до точки	
1	2	3
1	2	-
2	3	-
3	4	-
4	5	-
5	6	-
6	7	-
7	8	-
8	9	-
9	10	-
10	11	-
11	12	-
12	1	-
13	14	-
14	15	-
15	16	-
16	17	-
17	18	-
18	19	-
19	20	-
20	21	-
21	22	-
22	23	-
23	24	-
24	25	-
25	26	-
26	27	-
27	28	-
28	29	-
29	30	-
30	31	-
31	32	-
32	33	-
33	34	-
34	35	-
35	36	-
36	37	-
37	38	-

**Текстовое описание местоположения границ населенных пунктов,
территориальных зон**

Прохождение границы		Описание прохождения границы
от точки	до точки	
1	2	3
38	39	-
39	40	-
40	41	-
41	42	-
42	43	-
43	44	-
44	45	-
45	46	-
46	47	-
47	48	-
48	49	-
49	50	-
50	51	-
51	52	-
52	53	-
53	54	-
54	55	-
55	56	-
56	57	-
57	58	-
58	59	-
59	60	-
60	61	-
61	62	-
62	63	-
63	64	-
64	65	-
65	66	-
66	13	-
67	68	-
68	69	-
69	70	-
70	71	-
71	72	-
72	73	-
73	74	-
74	75	-

**Текстовое описание местоположения границ населенных пунктов,
территориальных зон**

Прохождение границы		Описание прохождения границы
от точки	до точки	
1	2	3
75	76	-
76	67	-

Раздел 4
План границ объекта



Масштаб 1:4000

Условные обозначения

- - Граница населенного пункта деревни Лепуя Тихвинского района Ленинградской области
- Граница земельного участка, учтенная в едином государственном реестре недвижимости
- - Характерная точка границы, сведения о которой позволяют однозначно определить ее положение на местности
- 1 - Обозначение новой характерной точки
- :67 - Кадастровый номер земельного участка, учтенного в ЕГРН
- Граница кадастрового квартала
- 47:13:0607001 - Номер кадастрового квартала

Подпись _____

Дата "___" _____ г.

Место для оттиска печати (при наличии) лица, составившего описание местоположения границ объекта

ОПИСАНИЕ МЕСТОПОЛОЖЕНИЯ ГРАНИЦ

Граница населенного пункта дер.Лизаново муниципального образования "Шугозерское сельское поселение" Тихвинского муниципального района Ленинградской области

(наименование объекта, местоположение границ которого описано (далее - объект))

Раздел 1

Сведения об объекте

№ п/п	Характеристики объекта	Описание характеристик
1	2	3
1.	Местоположение объекта	Ленинградская область, район Тихвинский, деревня Лизаново
2.	Площадь объекта +/- величина погрешности определения площади (P +/- Дельта P)	704590 +/- 14689 м ²
3.	Иные характеристики объекта	-

Раздел 2

Сведения о местоположении границ объекта

1. Система координат -

2. Сведения о характерных точках границ объекта

Обозначение характерных точек границ	Координаты, м		Метод определения координат характерной точки	Средняя квадратическая погрешность положения характерной точки (Mt), м	Описание обозначения точки на местности (при наличии)
	X	Y			
1	2	3	4	5	6
-	-	-	-	-	-

3. Сведения о характерных точках части (частей) границы объекта

Обозначение характерных точек части границы	Координаты, м		Метод определения координат характерной точки	Средняя квадратическая погрешность положения характерной точки (Mt), м	Описание обозначения точки на местности (при наличии)
	X	Y			
1	2	3	4	5	6
-	-	-	-	-	-

Раздел 3

Сведения о местоположении измененных (уточненных) границ объекта

1. Система координат МСК-47, зона 3

2. Сведения о характерных точках границ объекта

Обозначение характерных точек границ	Существующие координаты, м		Измененные (уточненные) координаты, м		Метод определения координат характерной точки	Средняя квадратическая погрешность положения характерной точки (Mt), м	Описание обозначения точки на местности (при наличии)
	X	Y	X	Y			
1	2	3	4	5	6	7	8
1	-	-	420727.34	3265354.94	Картометрический метод	5.0	Закрепление отсутствует
2	-	-	420715.69	3265347.60	Картометрический метод	5.0	Закрепление отсутствует
3	-	-	420699.59	3265337.47	Картометрический метод	5.0	Закрепление отсутствует
4	-	-	420700.61	3265326.23	Картометрический метод	5.0	Закрепление отсутствует
5	-	-	420693.04	3265294.13	Картометрический метод	5.0	Закрепление отсутствует
6	-	-	420681.70	3265279.02	Картометрический метод	5.0	Закрепление отсутствует
7	-	-	420670.36	3265284.68	Картометрический метод	5.0	Закрепление отсутствует
8	-	-	420659.70	3265293.80	Картометрический метод	5.0	Закрепление отсутствует
9	-	-	420649.29	3265281.34	Картометрический метод	5.0	Закрепление отсутствует
10	-	-	420647.68	3265254.46	Картометрический метод	5.0	Закрепление отсутствует
11	-	-	420671.30	3265230.87	Картометрический метод	5.0	Закрепление отсутствует
12	-	-	420677.92	3265225.21	Картометрический метод	5.0	Закрепление отсутствует
13	-	-	420692.09	3265233.72	Картометрический метод	5.0	Закрепление отсутствует
14	-	-	420708.16	3265216.73	Картометрический метод	5.0	Закрепление отсутствует
15	-	-	420767.70	3265201.66	Картометрический метод	5.0	Закрепление отсутствует
16	-	-	420780.93	3265201.66	Картометрический метод	5.0	Закрепление отсутствует
17	-	-	420787.54	3265192.23	Картометрический метод	5.0	Закрепление отсутствует
18	-	-	420778.09	3265178.06	Картометрический метод	5.0	Закрепление отсутствует
19	-	-	420757.30	3265179.94	Картометрический метод	5.0	Закрепление отсутствует
20	-	-	420717.60	3265188.42	Картометрический метод	5.0	Закрепление отсутствует
21	-	-	420710.04	3265190.30	Картометрический метод	5.0	Закрепление отсутствует
22	-	-	420713.82	3265167.65	Картометрический метод	5.0	Закрепление отсутствует

2. Сведения о характерных точках границ объекта							
Обозначение характерных точек границ	Существующие координаты, м		Измененные (уточненные) координаты, м		Метод определения координат характерной точки	Средняя квадратическая погрешность положения характерной точки (Mt), м	Описание обозначения точки на местности (при наличии)
	X	Y	X	Y			
1	2	3	4	5	6	7	8
23	-	-	420712.88	3265157.26	Картометрический метод	5.0	Закрепление отсутствует
24	-	-	420703.24	3265146.91	Картометрический метод	5.0	Закрепление отсутствует
25	-	-	420690.19	3265125.30	Картометрический метод	5.0	Закрепление отсутствует
26	-	-	420670.91	3265109.70	Картометрический метод	5.0	Закрепление отсутствует
27	-	-	420653.08	3265106.49	Картометрический метод	5.0	Закрепление отсутствует
28	-	-	420636.94	3265113.24	Картометрический метод	5.0	Закрепление отсутствует
29	-	-	420621.80	3265133.98	Картометрический метод	5.0	Закрепление отсутствует
30	-	-	420620.47	3265138.80	Картометрический метод	5.0	Закрепление отсутствует
31	-	-	420616.30	3265140.94	Картометрический метод	5.0	Закрепление отсутствует
32	-	-	420609.18	3265138.49	Картометрический метод	5.0	Закрепление отсутствует
33	-	-	420606.50	3265130.61	Картометрический метод	5.0	Закрепление отсутствует
34	-	-	420601.96	3265117.63	Картометрический метод	5.0	Закрепление отсутствует
35	-	-	420593.88	3265107.69	Картометрический метод	5.0	Закрепление отсутствует
36	-	-	420586.15	3265103.44	Картометрический метод	5.0	Закрепление отсутствует
37	-	-	420577.82	3265102.33	Картометрический метод	5.0	Закрепление отсутствует
38	-	-	420561.17	3265092.21	Картометрический метод	5.0	Закрепление отсутствует
39	-	-	420553.87	3265071.46	Картометрический метод	5.0	Закрепление отсутствует
40	-	-	420554.45	3265055.11	Картометрический метод	5.0	Закрепление отсутствует
41	-	-	420558.85	3265042.66	Картометрический метод	5.0	Закрепление отсутствует
42	-	-	420551.55	3265037.43	Картометрический метод	5.0	Закрепление отсутствует
43	-	-	420534.45	3265029.13	Картометрический метод	5.0	Закрепление отсутствует
44	-	-	420511.87	3265024.73	Картометрический метод	5.0	Закрепление отсутствует
45	-	-	420496.05	3265017.99	Картометрический метод	5.0	Закрепление отсутствует
46	-	-	420490.50	3265007.60	Картометрический метод	5.0	Закрепление отсутствует
47	-	-	420486.62	3264981.13	Картометрический метод	5.0	Закрепление отсутствует

2. Сведения о характерных точках границ объекта							
Обозначение характерных точек границ	Существующие координаты, м		Измененные (уточненные) координаты, м		Метод определения координат характерной точки	Средняя квадратическая погрешность положения характерной точки (Mt), м	Описание обозначения точки на местности (при наличии)
	X	Y	X	Y			
1	2	3	4	5	6	7	8
48	-	-	420478.31	3264949.96	Картометрический метод	5.0	Закрепление отсутствует
49	-	-	420471.38	3264921.83	Картометрический метод	5.0	Закрепление отсутствует
50	-	-	420467.92	3264897.99	Картометрический метод	5.0	Закрепление отсутствует
51	-	-	420472.78	3264876.76	Картометрический метод	5.0	Закрепление отсутствует
52	-	-	420476.73	3264874.65	Картометрический метод	5.0	Закрепление отсутствует
53	-	-	420494.32	3264873.24	Картометрический метод	5.0	Закрепление отсутствует
54	-	-	420507.98	3264881.69	Картометрический метод	5.0	Закрепление отсутствует
55	-	-	420517.55	3264896.19	Картометрический метод	5.0	Закрепление отсутствует
56	-	-	420522.48	3264912.38	Картометрический метод	5.0	Закрепление отсутствует
57	-	-	420533.04	3264910.69	Картометрический метод	5.0	Закрепление отсутствует
58	-	-	420545.71	3264910.69	Картометрический метод	5.0	Закрепление отсутствует
59	-	-	420550.22	3264902.81	Картометрический метод	5.0	Закрепление отсутствует
60	-	-	420547.12	3264895.77	Картометрический метод	5.0	Закрепление отсутствует
61	-	-	420538.25	3264887.32	Картометрический метод	5.0	Закрепление отсутствует
62	-	-	420534.73	3264877.18	Картометрический метод	5.0	Закрепление отсутствует
63	-	-	420539.24	3264870.57	Картометрический метод	5.0	Закрепление отсутствует
64	-	-	420548.39	3264873.24	Картометрический метод	5.0	Закрепление отсутствует
65	-	-	420561.20	3264871.13	Картометрический метод	5.0	Закрепление отсутствует
66	-	-	420565.14	3264864.09	Картометрический метод	5.0	Закрепление отсутствует
67	-	-	420562.47	3264859.16	Картометрический метод	5.0	Закрепление отсутствует
68	-	-	420552.75	3264851.28	Картометрический метод	5.0	Закрепление отсутствует
69	-	-	420550.64	3264844.24	Картометрический метод	5.0	Закрепление отсутствует
70	-	-	420553.74	3264836.78	Картометрический метод	5.0	Закрепление отсутствует
71	-	-	420527.27	3264828.89	Картометрический метод	5.0	Закрепление отсутствует
72	-	-	420488.13	3264823.54	Картометрический метод	5.0	Закрепление отсутствует

2. Сведения о характерных точках границ объекта							
Обозначение характерных точек границ	Существующие координаты, м		Измененные (уточненные) координаты, м		Метод определения координат характерной точки	Средняя квадратическая погрешность положения характерной точки (Mt), м	Описание обозначения точки на местности (при наличии)
	X	Y	X	Y			
1	2	3	4	5	6	7	8
73	-	-	420455.18	3264826.22	Картометрический метод	5.0	Закрепление отсутствует
74	-	-	420433.64	3264828.89	Картометрический метод	5.0	Закрепление отсутствует
75	-	-	420428.29	3264836.78	Картометрический метод	5.0	Закрепление отсутствует
76	-	-	420423.93	3264852.54	Картометрический метод	5.0	Закрепление отсутствует
77	-	-	420428.72	3264865.78	Картометрический метод	5.0	Закрепление отсутствует
78	-	-	420442.80	3264877.18	Картометрический метод	5.0	Закрепление отсутствует
79	-	-	420444.15	3264887.01	Картометрический метод	5.0	Закрепление отсутствует
80	-	-	420439.37	3264899.62	Картометрический метод	5.0	Закрепление отсутствует
81	-	-	420439.37	3264905.03	Картометрический метод	5.0	Закрепление отсутствует
82	-	-	420442.63	3264908.70	Картометрический метод	5.0	Закрепление отсутствует
83	-	-	420450.67	3264912.16	Картометрический метод	5.0	Закрепление отсутствует
84	-	-	420457.59	3264917.57	Картометрический метод	5.0	Закрепление отсутствует
85	-	-	420455.38	3264928.17	Картометрический метод	5.0	Закрепление отсутствует
86	-	-	420440.27	3264936.20	Картометрический метод	5.0	Закрепление отсутствует
87	-	-	420438.75	3264945.07	Картометрический метод	5.0	Закрепление отсутствует
88	-	-	420450.18	3264959.14	Картометрический метод	5.0	Закрепление отсутствует
89	-	-	420461.06	3264967.17	Картометрический метод	5.0	Закрепление отсутствует
90	-	-	420476.16	3264977.77	Картометрический метод	5.0	Закрепление отсутствует
91	-	-	420480.73	3264996.13	Картометрический метод	5.0	Закрепление отсутствует
92	-	-	420474.01	3265010.27	Картометрический метод	5.0	Закрепление отсутствует
93	-	-	420468.82	3265020.87	Картометрический метод	5.0	Закрепление отсутствует
94	-	-	420450.85	3265036.01	Картометрический метод	5.0	Закрепление отсутствует
95	-	-	420426.68	3265038.67	Картометрический метод	5.0	Закрепление отсутствует
96	-	-	420410.84	3265049.54	Картометрический метод	5.0	Закрепление отсутствует
97	-	-	420409.27	3265056.43	Картометрический метод	5.0	Закрепление отсутствует

2. Сведения о характерных точках границ объекта							
Обозначение характерных точек границ	Существующие координаты, м		Измененные (уточненные) координаты, м		Метод определения координат характерной точки	Средняя квадратическая погрешность положения характерной точки (Mt), м	Описание обозначения точки на местности (при наличии)
	X	Y	X	Y			
1	2	3	4	5	6	7	8
98	-	-	420409.27	3265068.88	Картометрический метод	5.0	Закрепление отсутствует
99	-	-	420408.55	3265074.08	Картометрический метод	5.0	Закрепление отсутствует
100	-	-	420403.23	3265077.59	Картометрический метод	5.0	Закрепление отсутствует
101	-	-	420395.37	3265071.54	Картометрический метод	5.0	Закрепление отсутствует
102	-	-	420393.44	3265065.50	Картометрический метод	5.0	Закрепление отсутствует
103	-	-	420387.03	3265049.18	Картометрический метод	5.0	Закрепление отсутствует
104	-	-	420379.90	3265046.16	Картометрический метод	5.0	Закрепление отсутствует
105	-	-	420363.58	3265049.54	Картометрический метод	5.0	Закрепление отсутствует
106	-	-	420348.48	3265047.37	Картометрический метод	5.0	Закрепление отсутствует
107	-	-	420329.62	3265029.96	Картометрический метод	5.0	Закрепление отсутствует
108	-	-	420324.66	3265007.24	Картометрический метод	5.0	Закрепление отсутствует
109	-	-	420336.03	3264980.05	Картометрический метод	5.0	Закрепление отсутствует
110	-	-	420350.41	3264965.30	Картометрический метод	5.0	Закрепление отсутствует
111	-	-	420363.22	3264957.08	Картометрический метод	5.0	Закрепление отсутствует
112	-	-	420371.92	3264950.67	Картометрический метод	5.0	Закрепление отсутствует
113	-	-	420370.84	3264943.06	Картометрический метод	5.0	Закрепление отсутствует
114	-	-	420363.22	3264930.61	Картометрический метод	5.0	Закрепление отсутствует
115	-	-	420367.45	3264919.25	Картометрический метод	5.0	Закрепление отсутствует
116	-	-	420382.08	3264916.95	Картометрический метод	5.0	Закрепление отсутствует
117	-	-	420394.65	3264918.89	Картометрический метод	5.0	Закрепление отсутствует
118	-	-	420410.48	3264917.44	Картометрический метод	5.0	Закрепление отсутствует
119	-	-	420412.29	3264909.46	Картометрический метод	5.0	Закрепление отсутствует
120	-	-	420410.12	3264905.35	Картометрический метод	5.0	Закрепление отсутствует
121	-	-	420399.48	3264898.82	Картометрический метод	5.0	Закрепление отсутствует
122	-	-	420391.99	3264893.62	Картометрический метод	5.0	Закрепление отсутствует

2. Сведения о характерных точках границ объекта							
Обозначение характерных точек границ	Существующие координаты, м		Измененные (уточненные) координаты, м		Метод определения координат характерной точки	Средняя квадратическая погрешность положения характерной точки (Mt), м	Описание обозначения точки на местности (при наличии)
	X	Y	X	Y			
1	2	3	4	5	6	7	8
123	-	-	420387.24	3264881.89	Картометрический метод	5.0	Закрепление отсутствует
124	-	-	420385.44	3264874.30	Картометрический метод	5.0	Закрепление отсутствует
125	-	-	420385.20	3264860.77	Картометрический метод	5.0	Закрепление отсутствует
126	-	-	420383.16	3264846.51	Картометрический метод	5.0	Закрепление отсутствует
127	-	-	420375.82	3264839.42	Картометрический метод	5.0	Закрепление отсутствует
128	-	-	420363.60	3264839.66	Картометрический метод	5.0	Закрепление отсутствует
129	-	-	420353.41	3264843.49	Картометрический метод	5.0	Закрепление отсутствует
130	-	-	420342.40	3264853.36	Картометрический метод	5.0	Закрепление отсутствует
131	-	-	420330.99	3264874.30	Картометрический метод	5.0	Закрепление отсутствует
132	-	-	420320.48	3264886.29	Картометрический метод	5.0	Закрепление отсутствует
133	-	-	420314.12	3264887.75	Картометрический метод	5.0	Закрепление отсутствует
134	-	-	420308.00	3264884.25	Картометрический метод	5.0	Закрепление отсутствует
135	-	-	420299.85	3264873.24	Картометрический метод	5.0	Закрепление отсутствует
136	-	-	420287.87	3264871.21	Картометрический метод	5.0	Закрепление отсутствует
137	-	-	420275.24	3264875.85	Картометрический метод	5.0	Закрепление отсутствует
138	-	-	420255.19	3264887.33	Картометрический метод	5.0	Закрепление отсутствует
139	-	-	420238.51	3264910.75	Картометрический метод	5.0	Закрепление отсутствует
140	-	-	420231.32	3264915.49	Картометрический метод	5.0	Закрепление отсутствует
141	-	-	420222.13	3264912.12	Картометрический метод	5.0	Закрепление отсутствует
142	-	-	420219.38	3264904.01	Картометрический метод	5.0	Закрепление отсутствует
143	-	-	420220.30	3264895.90	Картометрический метод	5.0	Закрепление отсутствует
144	-	-	420212.65	3264889.17	Картометрический метод	5.0	Закрепление отсутствует
145	-	-	420196.88	3264896.82	Картометрический метод	5.0	Закрепление отсутствует
146	-	-	420173.01	3264922.22	Картометрический метод	5.0	Закрепление отсутствует
147	-	-	420147.98	3264940.20	Картометрический метод	5.0	Закрепление отсутствует

2. Сведения о характерных точках границ объекта							
Обозначение характерных точек границ	Существующие координаты, м		Измененные (уточненные) координаты, м		Метод определения координат характерной точки	Средняя квадратическая погрешность положения характерной точки (Mt), м	Описание обозначения точки на местности (при наличии)
	X	Y	X	Y			
1	2	3	4	5	6	7	8
148	-	-	420125.31	3264942.29	Картометрический метод	5.0	Закрепление отсутствует
149	-	-	420097.46	3264940.20	Картометрический метод	5.0	Закрепление отсутствует
150	-	-	420074.92	3264942.88	Картометрический метод	5.0	Закрепление отсутствует
151	-	-	420052.98	3264956.97	Картометрический метод	5.0	Закрепление отсутствует
152	-	-	420035.78	3264979.57	Картометрический метод	5.0	Закрепление отсутствует
153	-	-	420026.17	3264998.23	Картометрический метод	5.0	Закрепление отсутствует
154	-	-	420015.31	3265010.60	Картометрический метод	5.0	Закрепление отсутствует
155	-	-	420004.50	3265018.67	Картометрический метод	5.0	Закрепление отсутствует
156	-	-	420001.14	3265008.14	Картометрический метод	5.0	Закрепление отсутствует
157	-	-	419995.35	3264991.93	Картометрический метод	5.0	Закрепление отсутствует
158	-	-	419987.48	3264974.91	Картометрический метод	5.0	Закрепление отсутствует
159	-	-	419951.47	3264982.95	Картометрический метод	5.0	Закрепление отсутствует
160	-	-	419922.28	3265001.52	Картометрический метод	5.0	Закрепление отсутствует
161	-	-	419910.00	3265017.66	Картометрический метод	5.0	Закрепление отсутствует
162	-	-	419913.86	3265024.46	Картометрический метод	5.0	Закрепление отсутствует
163	-	-	419914.32	3265029.48	Картометрический метод	5.0	Закрепление отсутствует
164	-	-	419907.06	3265042.72	Картометрический метод	5.0	Закрепление отсутствует
165	-	-	419891.62	3265051.38	Картометрический метод	5.0	Закрепление отсутствует
166	-	-	419867.98	3265060.49	Картометрический метод	5.0	Закрепление отсутствует
167	-	-	419855.01	3265066.82	Картометрический метод	5.0	Закрепление отсутствует
168	-	-	419849.14	3265077.48	Картометрический метод	5.0	Закрепление отсутствует
169	-	-	419844.81	3265089.07	Картометрический метод	5.0	Закрепление отсутствует
170	-	-	419844.35	3265100.03	Картометрический метод	5.0	Закрепление отсутствует
171	-	-	419836.16	3265108.38	Картометрический метод	5.0	Закрепление отсутствует
172	-	-	419825.04	3265102.97	Картометрический метод	5.0	Закрепление отсутствует

2. Сведения о характерных точках границ объекта							
Обозначение характерных точек границ	Существующие координаты, м		Измененные (уточненные) координаты, м		Метод определения координат характерной точки	Средняя квадратическая погрешность положения характерной точки (Mt), м	Описание обозначения точки на местности (при наличии)
	X	Y	X	Y			
1	2	3	4	5	6	7	8
173	-	-	419818.71	3265093.39	Картометрический метод	5.0	Закрепление отсутствует
174	-	-	419804.34	3265089.07	Картометрический метод	5.0	Закрепление отсутствует
175	-	-	419792.75	3265087.52	Картометрический метод	5.0	Закрепление отсутствует
176	-	-	419784.34	3265086.65	Картометрический метод	5.0	Закрепление отсутствует
177	-	-	419780.65	3265082.25	Картометрический метод	5.0	Закрепление отсутствует
178	-	-	419775.99	3265078.80	Картометрический метод	5.0	Закрепление отсутствует
179	-	-	419761.17	3265074.14	Картометрический метод	5.0	Закрепление отсутствует
180	-	-	419738.42	3265074.42	Картометрический метод	5.0	Закрепление отсутствует
181	-	-	419723.04	3265077.87	Картометрический метод	5.0	Закрепление отсутствует
182	-	-	419705.79	3265074.98	Картометрический метод	5.0	Закрепление отсутствует
183	-	-	419701.41	3265069.48	Картометрический метод	5.0	Закрепление отсутствует
184	-	-	419702.06	3265065.94	Картометрический метод	5.0	Закрепление отсутствует
185	-	-	419706.07	3265058.95	Картометрический метод	5.0	Закрепление отсутствует
186	-	-	419713.72	3265054.28	Картометрический метод	5.0	Закрепление отсутствует
187	-	-	419718.89	3265053.50	Картометрический метод	5.0	Закрепление отсутствует
188	-	-	419739.14	3265056.34	Картометрический метод	5.0	Закрепление отсутствует
189	-	-	419781.34	3265052.70	Картометрический метод	5.0	Закрепление отсутствует
190	-	-	419801.78	3265048.53	Картометрический метод	5.0	Закрепление отсутствует
191	-	-	419815.02	3265035.57	Картометрический метод	5.0	Закрепление отсутствует
192	-	-	419820.70	3265017.50	Картометрический метод	5.0	Закрепление отсутствует
193	-	-	419832.34	3265015.22	Картометрический метод	5.0	Закрепление отсутствует
194	-	-	419845.35	3265015.84	Картометрический метод	5.0	Закрепление отсутствует
195	-	-	419869.62	3265014.18	Картометрический метод	5.0	Закрепление отсутствует
196	-	-	419883.20	3265013.75	Картометрический метод	5.0	Закрепление отсутствует
197	-	-	419890.15	3265004.43	Картометрический метод	5.0	Закрепление отсутствует

2. Сведения о характерных точках границ объекта							
Обозначение характерных точек границ	Существующие координаты, м		Измененные (уточненные) координаты, м		Метод определения координат характерной точки	Средняя квадратическая погрешность положения характерной точки (Mt), м	Описание обозначения точки на местности (при наличии)
	X	Y	X	Y			
1	2	3	4	5	6	7	8
198	-	-	419892.09	3264994.97	Картометрический метод	5.0	Закрепление отсутствует
199	-	-	419892.09	3264989.34	Картометрический метод	5.0	Закрепление отсутствует
200	-	-	419885.87	3264987.89	Картометрический метод	5.0	Закрепление отсутствует
201	-	-	419871.81	3264990.54	Картометрический метод	5.0	Закрепление отсутствует
202	-	-	419817.48	3264988.78	Картометрический метод	5.0	Закрепление отсутствует
203	-	-	419804.95	3264978.74	Картометрический метод	5.0	Закрепление отсутствует
204	-	-	419806.38	3264970.74	Картометрический метод	5.0	Закрепление отсутствует
205	-	-	419812.39	3264966.92	Картометрический метод	5.0	Закрепление отсутствует
206	-	-	419830.41	3264958.09	Картометрический метод	5.0	Закрепление отсутствует
207	-	-	419848.13	3264956.18	Картометрический метод	5.0	Закрепление отсутствует
208	-	-	419858.77	3264959.05	Картометрический метод	5.0	Закрепление отсутствует
209	-	-	419870.62	3264962.19	Картометрический метод	5.0	Закрепление отсутствует
210	-	-	419876.73	3264962.75	Картометрический метод	5.0	Закрепление отсутствует
211	-	-	419886.77	3264958.93	Картометрический метод	5.0	Закрепление отсутствует
212	-	-	419893.43	3264950.14	Картометрический метод	5.0	Закрепление отсутствует
213	-	-	419894.73	3264939.59	Картометрический метод	5.0	Закрепление отсутствует
214	-	-	419898.06	3264922.10	Картометрический метод	5.0	Закрепление отсутствует
215	-	-	419906.16	3264912.38	Картометрический метод	5.0	Закрепление отсутствует
216	-	-	419915.27	3264906.18	Картометрический метод	5.0	Закрепление отсутствует
217	-	-	419916.43	3264899.52	Картометрический метод	5.0	Закрепление отсутствует
218	-	-	419914.39	3264885.50	Картометрический метод	5.0	Закрепление отсутствует
219	-	-	419918.74	3264881.15	Картометрический метод	5.0	Закрепление отсутствует
220	-	-	419923.65	3264881.75	Картометрический метод	5.0	Закрепление отсутствует
221	-	-	419927.70	3264883.94	Картометрический метод	5.0	Закрепление отсутствует
222	-	-	419933.56	3264892.58	Картометрический метод	5.0	Закрепление отсутствует

2. Сведения о характерных точках границ объекта							
Обозначение характерных точек границ	Существующие координаты, м		Измененные (уточненные) координаты, м		Метод определения координат характерной точки	Средняя квадратическая погрешность положения характерной точки (Mt), м	Описание обозначения точки на местности (при наличии)
	X	Y	X	Y			
1	2	3	4	5	6	7	8
223	-	-	419940.45	3264908.70	Картометрический метод	5.0	Закрепление отсутствует
224	-	-	419949.68	3264915.59	Картометрический метод	5.0	Закрепление отсутствует
225	-	-	419963.14	3264920.82	Картометрический метод	5.0	Закрепление отсутствует
226	-	-	419978.00	3264920.68	Картометрический метод	5.0	Закрепление отсутствует
227	-	-	419987.54	3264912.86	Картометрический метод	5.0	Закрепление отсутствует
228	-	-	419997.08	3264905.26	Картометрический метод	5.0	Закрепление отсутствует
229	-	-	420009.25	3264894.19	Картометрический метод	5.0	Закрепление отсутствует
230	-	-	420028.60	3264898.94	Картометрический метод	5.0	Закрепление отсутствует
231	-	-	420054.00	3264908.37	Картометрический метод	5.0	Закрепление отсутствует
232	-	-	420070.08	3264908.46	Картометрический метод	5.0	Закрепление отсутствует
233	-	-	420087.12	3264900.09	Картометрический метод	5.0	Закрепление отсутствует
234	-	-	420109.06	3264885.50	Картометрический метод	5.0	Закрепление отсутствует
235	-	-	420132.72	3264869.25	Картометрический метод	5.0	Закрепление отсутствует
236	-	-	420154.42	3264857.65	Картометрический метод	5.0	Закрепление отсутствует
237	-	-	420165.63	3264842.71	Картометрический метод	5.0	Закрепление отсутствует
238	-	-	420173.12	3264833.02	Картометрический метод	5.0	Закрепление отсутствует
239	-	-	420183.72	3264832.02	Картометрический метод	5.0	Закрепление отсутствует
240	-	-	420194.71	3264838.92	Картометрический метод	5.0	Закрепление отсутствует
241	-	-	420203.10	3264846.71	Картометрический метод	5.0	Закрепление отсутствует
242	-	-	420216.49	3264845.51	Картометрический метод	5.0	Закрепление отсутствует
243	-	-	420220.59	3264838.92	Картометрический метод	5.0	Закрепление отсутствует
244	-	-	420222.79	3264821.73	Картометрический метод	5.0	Закрепление отсутствует
245	-	-	420227.19	3264806.14	Картометрический метод	5.0	Закрепление отсутствует
246	-	-	420234.98	3264801.44	Картометрический метод	5.0	Закрепление отсутствует
247	-	-	420246.47	3264798.94	Картометрический метод	5.0	Закрепление отсутствует

2. Сведения о характерных точках границ объекта							
Обозначение характерных точек границ	Существующие координаты, м		Измененные (уточненные) координаты, м		Метод определения координат характерной точки	Средняя квадратическая погрешность положения характерной точки (Mt), м	Описание обозначения точки на местности (при наличии)
	X	Y	X	Y			
1	2	3	4	5	6	7	8
248	-	-	420253.37	3264793.65	Картометрический метод	5.0	Закрепление отсутствует
249	-	-	420258.66	3264781.76	Картометрический метод	5.0	Закрепление отсутствует
250	-	-	420254.67	3264769.56	Картометрический метод	5.0	Закрепление отсутствует
251	-	-	420243.37	3264759.57	Картометрический метод	5.0	Закрепление отсутствует
252	-	-	420230.28	3264753.67	Картометрический метод	5.0	Закрепление отсутствует
253	-	-	420220.29	3264743.08	Картометрический метод	5.0	Закрепление отсутствует
254	-	-	420215.54	3264735.73	Картометрический метод	5.0	Закрепление отсутствует
255	-	-	420219.40	3264732.09	Картометрический метод	5.0	Закрепление отсутствует
256	-	-	420226.44	3264728.80	Картометрический метод	5.0	Закрепление отсутствует
257	-	-	420238.37	3264729.44	Картометрический метод	5.0	Закрепление отсутствует
258	-	-	420264.37	3264742.23	Картометрический метод	5.0	Закрепление отсутствует
259	-	-	420273.75	3264736.90	Картометрический метод	5.0	Закрепление отсутствует
260	-	-	420292.29	3264730.08	Картометрический метод	5.0	Закрепление отсутствует
261	-	-	420305.71	3264736.05	Картометрический метод	5.0	Закрепление отсутствует
262	-	-	420324.25	3264758.21	Картометрический метод	5.0	Закрепление отсутствует
263	-	-	420340.24	3264770.14	Картометрический метод	5.0	Закрепление отсутствует
264	-	-	420358.99	3264766.09	Картометрический метод	5.0	Закрепление отсутствует
265	-	-	420365.60	3264752.03	Картометрический метод	5.0	Закрепление отсутствует
266	-	-	420362.83	3264743.50	Картометрический метод	5.0	Закрепление отсутствует
267	-	-	420357.50	3264729.44	Картометрический метод	5.0	Закрепление отсутствует
268	-	-	420343.01	3264720.06	Картометрический метод	5.0	Закрепление отсутствует
269	-	-	420341.52	3264707.49	Картометрический метод	5.0	Закрепление отсутствует
270	-	-	420350.25	3264696.83	Картометрический метод	5.0	Закрепление отсутствует
271	-	-	420360.27	3264696.83	Картометрический метод	5.0	Закрепление отсутствует
272	-	-	420382.86	3264718.78	Картометрический метод	5.0	Закрепление отсутствует

2. Сведения о характерных точках границ объекта							
Обозначение характерных точек границ	Существующие координаты, м		Измененные (уточненные) координаты, м		Метод определения координат характерной точки	Средняя квадратическая погрешность положения характерной точки (Mt), м	Описание обозначения точки на местности (при наличии)
	X	Y	X	Y			
1	2	3	4	5	6	7	8
273	-	-	420400.12	3264773.34	Картометрический метод	5.0	Закрепление отсутствует
274	-	-	420412.91	3264775.47	Картометрический метод	5.0	Закрепление отсутствует
275	-	-	420434.22	3264768.86	Картометрический метод	5.0	Закрепление отсутствует
276	-	-	420456.81	3264770.14	Картометрический метод	5.0	Закрепление отсутствует
277	-	-	420462.78	3264766.73	Картометрический метод	5.0	Закрепление отсутствует
278	-	-	420465.55	3264756.72	Картометрический метод	5.0	Закрепление отсутствует
279	-	-	420482.17	3264742.87	Картометрический метод	5.0	Закрепление отсутствует
280	-	-	420500.71	3264735.41	Картометрический метод	5.0	Закрепление отсутствует
281	-	-	420519.08	3264755.03	Картометрический метод	5.0	Закрепление отсутствует
282	-	-	420543.66	3264795.64	Картометрический метод	5.0	Закрепление отсутствует
283	-	-	420563.51	3264822.08	Картометрический метод	5.0	Закрепление отсутствует
284	-	-	420572.02	3264843.79	Картометрический метод	5.0	Закрепление отсутствует
285	-	-	420583.36	3264854.18	Картометрический метод	5.0	Закрепление отсутствует
286	-	-	420586.19	3264852.30	Картометрический метод	5.0	Закрепление отсутствует
287	-	-	420574.85	3264812.64	Картометрический метод	5.0	Закрепление отсутствует
288	-	-	420569.17	3264765.44	Картометрический метод	5.0	Закрепление отсутствует
289	-	-	420557.82	3264735.23	Картометрический метод	5.0	Закрепление отсутствует
290	-	-	420510.63	3264727.81	Картометрический метод	5.0	Закрепление отсутствует
291	-	-	420520.74	3264720.06	Картометрический метод	5.0	Закрепление отсутствует
292	-	-	420526.71	3264706.21	Картометрический метод	5.0	Закрепление отсутствует
293	-	-	420536.73	3264677.44	Картометрический метод	5.0	Закрепление отсутствует
294	-	-	420549.30	3264667.64	Картометрический метод	5.0	Закрепление отсутствует
295	-	-	420498.79	3264653.57	Картометрический метод	5.0	Закрепление отсутствует
296	-	-	420509.45	3264682.13	Картометрический метод	5.0	Закрепление отсутствует
297	-	-	420511.37	3264694.92	Картометрический метод	5.0	Закрепление отсутствует

2. Сведения о характерных точках границ объекта							
Обозначение характерных точек границ	Существующие координаты, м		Измененные (уточненные) координаты, м		Метод определения координат характерной точки	Средняя квадратическая погрешность положения характерной точки (Mt), м	Описание обозначения точки на местности (при наличии)
	X	Y	X	Y			
1	2	3	4	5	6	7	8
298	-	-	420505.40	3264708.13	Картометрический метод	5.0	Закрепление отсутствует
299	-	-	420500.71	3264716.23	Картометрический метод	5.0	Закрепление отсутствует
300	-	-	420488.81	3264719.75	Картометрический метод	5.0	Закрепление отсутствует
301	-	-	420477.58	3264715.90	Картометрический метод	5.0	Закрепление отсутствует
302	-	-	420462.26	3264699.03	Картометрический метод	5.0	Закрепление отсутствует
303	-	-	420452.95	3264684.89	Картометрический метод	5.0	Закрепление отсутствует
304	-	-	420442.29	3264668.39	Картометрический метод	5.0	Закрепление отсутствует
305	-	-	420422.69	3264636.11	Картометрический метод	5.0	Закрепление отсутствует
306	-	-	420404.08	3264614.02	Картометрический метод	5.0	Закрепление отсутствует
307	-	-	420392.91	3264598.89	Картометрический метод	5.0	Закрепление отсутствует
308	-	-	420382.20	3264588.27	Картометрический метод	5.0	Закрепление отсутствует
309	-	-	420372.82	3264585.44	Картометрический метод	5.0	Закрепление отсутствует
310	-	-	420366.26	3264587.21	Картометрический метод	5.0	Закрепление отсутствует
311	-	-	420347.50	3264594.82	Картометрический метод	5.0	Закрепление отсутствует
312	-	-	420331.45	3264591.92	Картометрический метод	5.0	Закрепление отсутствует
313	-	-	420315.19	3264582.26	Картометрический метод	5.0	Закрепление отсутствует
314	-	-	420295.98	3264582.26	Картометрический метод	5.0	Закрепление отсутствует
315	-	-	420270.21	3264596.02	Картометрический метод	5.0	Закрепление отсутствует
316	-	-	420246.85	3264618.51	Картометрический метод	5.0	Закрепление отсутствует
317	-	-	420232.00	3264621.78	Картометрический метод	5.0	Закрепление отсутствует
318	-	-	420212.13	3264605.41	Картометрический метод	5.0	Закрепление отсутствует
319	-	-	420194.44	3264604.09	Картометрический метод	5.0	Закрепление отсутствует
320	-	-	420171.30	3264604.09	Картометрический метод	5.0	Закрепление отсутствует
321	-	-	420160.38	3264607.59	Картометрический метод	5.0	Закрепление отсутствует
322	-	-	420146.62	3264606.93	Картометрический метод	5.0	Закрепление отсутствует

2. Сведения о характерных точках границ объекта							
Обозначение характерных точек границ	Существующие координаты, м		Измененные (уточненные) координаты, м		Метод определения координат характерной точки	Средняя квадратическая погрешность положения характерной точки (Mt), м	Описание обозначения точки на местности (при наличии)
	X	Y	X	Y			
1	2	3	4	5	6	7	8
323	-	-	420140.51	3264601.47	Картометрический метод	5.0	Закрепление отсутствует
324	-	-	420140.00	3264594.20	Картометрический метод	5.0	Закрепление отсутствует
325	-	-	420156.12	3264589.53	Картометрический метод	5.0	Закрепление отсутствует
326	-	-	420178.81	3264588.03	Картометрический метод	5.0	Закрепление отсутствует
327	-	-	420204.09	3264584.55	Картометрический метод	5.0	Закрепление отсутствует
328	-	-	420224.30	3264565.64	Картометрический метод	5.0	Закрепление отсутствует
329	-	-	420236.04	3264552.20	Картометрический метод	5.0	Закрепление отсутствует
330	-	-	420244.20	3264549.12	Картометрический метод	5.0	Закрепление отсутствует
331	-	-	420245.99	3264540.76	Картометрический метод	5.0	Закрепление отсутствует
332	-	-	420239.52	3264533.29	Картометрический метод	5.0	Закрепление отсутствует
333	-	-	420246.86	3264517.96	Картометрический метод	5.0	Закрепление отсутствует
334	-	-	420254.42	3264517.96	Картометрический метод	5.0	Закрепление отсутствует
335	-	-	420270.49	3264517.02	Картометрический метод	5.0	Закрепление отсутствует
336	-	-	420278.04	3264502.87	Картометрический метод	5.0	Закрепление отсутствует
337	-	-	420276.16	3264489.65	Картометрический метод	5.0	Закрепление отсутствует
338	-	-	420264.81	3264474.54	Картометрический метод	5.0	Закрепление отсутствует
339	-	-	420247.80	3264477.36	Картометрический метод	5.0	Закрепление отсутствует
340	-	-	420244.96	3264458.48	Картометрический метод	5.0	Закрепление отсутствует
341	-	-	420225.12	3264455.64	Картометрический метод	5.0	Закрепление отсутствует
342	-	-	420183.53	3264455.62	Картометрический метод	5.0	Закрепление отсутствует
343	-	-	420140.06	3264459.38	Картометрический метод	5.0	Закрепление отсутствует
344	-	-	420123.04	3264469.75	Картометрический метод	5.0	Закрепление отсутствует
345	-	-	420113.01	3264474.76	Картометрический метод	5.0	Закрепление отсутствует
346	-	-	420114.63	3264467.52	Картометрический метод	5.0	Закрепление отсутствует
347	-	-	420111.08	3264457.11	Картометрический метод	5.0	Закрепление отсутствует

2. Сведения о характерных точках границ объекта							
Обозначение характерных точек границ	Существующие координаты, м		Измененные (уточненные) координаты, м		Метод определения координат характерной точки	Средняя квадратическая погрешность положения характерной точки (Mt), м	Описание обозначения точки на местности (при наличии)
	X	Y	X	Y			
1	2	3	4	5	6	7	8
348	-	-	420102.41	3264450.02	Картометрический метод	5.0	Закрепление отсутствует
349	-	-	420092.00	3264445.57	Картометрический метод	5.0	Закрепление отсутствует
350	-	-	420085.44	3264446.55	Картометрический метод	5.0	Закрепление отсутствует
351	-	-	420080.69	3264449.34	Картометрический метод	5.0	Закрепление отсутствует
352	-	-	420077.15	3264462.77	Картометрический метод	5.0	Закрепление отсутствует
353	-	-	420079.03	3264479.06	Картометрический метод	5.0	Закрепление отсутствует
354	-	-	420079.03	3264486.83	Картометрический метод	5.0	Закрепление отсутствует
355	-	-	420073.15	3264494.59	Картометрический метод	5.0	Закрепление отсутствует
356	-	-	420059.73	3264498.82	Картометрический метод	5.0	Закрепление отсутствует
357	-	-	420043.74	3264509.90	Картометрический метод	5.0	Закрепление отсутствует
358	-	-	420026.77	3264531.62	Картометрический метод	5.0	Закрепление отсутствует
359	-	-	419988.76	3264567.03	Картометрический метод	5.0	Закрепление отсутствует
360	-	-	419972.17	3264564.32	Картометрический метод	5.0	Закрепление отсутствует
361	-	-	419960.94	3264551.34	Картометрический метод	5.0	Закрепление отсутствует
362	-	-	419947.50	3264547.04	Картометрический метод	5.0	Закрепление отсутствует
363	-	-	419929.07	3264546.00	Картометрический метод	5.0	Закрепление отсутствует
364	-	-	419900.64	3264550.31	Картометрический метод	5.0	Закрепление отсутствует
365	-	-	419883.41	3264555.65	Картометрический метод	5.0	Закрепление отсутствует
366	-	-	419864.46	3264553.58	Картометрический метод	5.0	Закрепление отсутствует
367	-	-	419856.83	3264549.63	Картометрический метод	5.0	Закрепление отсутствует
368	-	-	419839.59	3264536.06	Картометрический метод	5.0	Закрепление отсутствует
369	-	-	419928.36	3264527.23	Картометрический метод	5.0	Закрепление отсутствует
370	-	-	419947.26	3264512.14	Картометрический метод	5.0	Закрепление отсутствует
371	-	-	419964.27	3264488.55	Картометрический метод	5.0	Закрепление отсутствует
372	-	-	419992.62	3264468.74	Картометрический метод	5.0	Закрепление отсутствует

2. Сведения о характерных точках границ объекта							
Обозначение характерных точек границ	Существующие координаты, м		Измененные (уточненные) координаты, м		Метод определения координат характерной точки	Средняя квадратическая погрешность положения характерной точки (Mt), м	Описание обозначения точки на местности (при наличии)
	X	Y	X	Y			
1	2	3	4	5	6	7	8
373	-	-	420069.17	3264435.74	Картометрический метод	5.0	Закрепление отсутствует
374	-	-	420109.81	3264418.77	Картометрический метод	5.0	Закрепление отсутствует
375	-	-	420122.44	3264415.73	Картометрический метод	5.0	Закрепление отсутствует
376	-	-	420124.93	3264434.82	Картометрический метод	5.0	Закрепление отсутствует
377	-	-	420141.94	3264443.33	Картометрический метод	5.0	Закрепление отсутствует
378	-	-	420159.90	3264435.78	Картометрический метод	5.0	Закрепление отсутствует
379	-	-	420161.10	3264406.44	Картометрический метод	5.0	Закрепление отсутствует
380	-	-	420163.75	3264404.67	Картометрический метод	5.0	Закрепление отсутствует
381	-	-	420195.30	3264389.46	Картометрический метод	5.0	Закрепление отсутствует
382	-	-	420245.30	3264374.55	Картометрический метод	5.0	Закрепление отсутствует
383	-	-	420292.73	3264374.18	Картометрический метод	5.0	Закрепление отсутствует
384	-	-	420303.36	3264377.65	Картометрический метод	5.0	Закрепление отсутствует
385	-	-	420315.21	3264382.15	Картометрический метод	5.0	Закрепление отсутствует
386	-	-	420341.98	3264393.28	Картометрический метод	5.0	Закрепление отсутствует
387	-	-	420371.59	3264398.49	Картометрический метод	5.0	Закрепление отсутствует
388	-	-	420398.83	3264395.41	Картометрический метод	5.0	Закрепление отсутствует
389	-	-	420459.02	3264387.82	Картометрический метод	5.0	Закрепление отсутствует
390	-	-	420487.24	3264386.45	Картометрический метод	5.0	Закрепление отсутствует
391	-	-	420516.05	3264395.08	Картометрический метод	5.0	Закрепление отсутствует
392	-	-	420544.28	3264409.19	Картометрический метод	5.0	Закрепление отсутствует
393	-	-	420566.82	3264427.03	Картометрический метод	5.0	Закрепление отсутствует
394	-	-	420582.89	3264447.21	Картометрический метод	5.0	Закрепление отсутствует
395	-	-	420601.12	3264466.23	Картометрический метод	5.0	Закрепление отсутствует
396	-	-	420623.86	3264476.03	Картометрический метод	5.0	Закрепление отсутствует
397	-	-	420638.56	3264483.28	Картометрический метод	5.0	Закрепление отсутствует

2. Сведения о характерных точках границ объекта							
Обозначение характерных точек границ	Существующие координаты, м		Измененные (уточненные) координаты, м		Метод определения координат характерной точки	Средняя квадратическая погрешность положения характерной точки (Mt), м	Описание обозначения точки на местности (при наличии)
	X	Y	X	Y			
1	2	3	4	5	6	7	8
398	-	-	420655.02	3264526.20	Картометрический метод	5.0	Закрепление отсутствует
399	-	-	420686.97	3264555.02	Картометрический метод	5.0	Закрепление отсутствует
400	-	-	420696.18	3264556.78	Картометрический метод	5.0	Закрепление отсутствует
401	-	-	420683.51	3264583.31	Картометрический метод	5.0	Закрепление отсутствует
402	-	-	420691.07	3264599.36	Картометрический метод	5.0	Закрепление отсутствует
403	-	-	420694.85	3264613.52	Картометрический метод	5.0	Закрепление отсутствует
404	-	-	420682.56	3264616.35	Картометрический метод	5.0	Закрепление отсутствует
405	-	-	420663.66	3264612.56	Картометрический метод	5.0	Закрепление отсутствует
406	-	-	420656.10	3264607.84	Картометрический метод	5.0	Закрепление отсутствует
407	-	-	420640.04	3264613.50	Картометрический метод	5.0	Закрепление отсутствует
408	-	-	420618.30	3264653.13	Картометрический метод	5.0	Закрепление отсутствует
409	-	-	420619.25	3264692.78	Картометрический метод	5.0	Закрепление отсутствует
410	-	-	420634.38	3264714.50	Картометрический метод	5.0	Закрепление отсутствует
411	-	-	420630.60	3264727.71	Картометрический метод	5.0	Закрепление отсутствует
412	-	-	420619.26	3264736.20	Картометрический метод	5.0	Закрепление отсутствует
413	-	-	420613.59	3264755.08	Картометрический метод	5.0	Закрепление отсутствует
414	-	-	420626.83	3264800.40	Картометрический метод	5.0	Закрепление отсутствует
415	-	-	420659.91	3264833.45	Картометрический метод	5.0	Закрепление отсутствует
416	-	-	420692.04	3264848.57	Картометрический метод	5.0	Закрепление отсутствует
417	-	-	420716.62	3264848.58	Картометрический метод	5.0	Закрепление отсутствует
418	-	-	420737.41	3264849.54	Картометрический метод	5.0	Закрепление отсутствует
419	-	-	420769.54	3264854.28	Картометрический метод	5.0	Закрепление отсутствует
420	-	-	420788.44	3264842.02	Картометрический метод	5.0	Закрепление отсутствует
421	-	-	420807.35	3264840.14	Картометрический метод	5.0	Закрепление отсутствует
422	-	-	420833.81	3264845.81	Картометрический метод	5.0	Закрепление отсутствует

2. Сведения о характерных точках границ объекта							
Обозначение характерных точек границ	Существующие координаты, м		Измененные (уточненные) координаты, м		Метод определения координат характерной точки	Средняя квадратическая погрешность положения характерной точки (Mt), м	Описание обозначения точки на местности (при наличии)
	X	Y	X	Y			
1	2	3	4	5	6	7	8
423	-	-	420880.12	3264845.84	Картометрический метод	5.0	Закрепление отсутствует
424	-	-	420913.20	3264836.41	Картометрический метод	5.0	Закрепление отсутствует
425	-	-	420937.77	3264834.54	Картометрический метод	5.0	Закрепление отсутствует
426	-	-	420955.73	3264842.10	Картометрический метод	5.0	Закрепление отсутствует
427	-	-	420963.29	3264850.60	Картометрический метод	5.0	Закрепление отсутствует
428	-	-	420932.10	3264872.30	Картометрический метод	5.0	Закрепление отсутствует
429	-	-	420903.76	3264894.94	Картометрический метод	5.0	Закрепление отсутствует
430	-	-	420879.18	3264917.58	Картометрический метод	5.0	Закрепление отсутствует
431	-	-	420862.17	3264919.46	Картометрический метод	5.0	Закрепление отсутствует
432	-	-	420836.65	3264900.56	Картометрический метод	5.0	Закрепление отсутствует
433	-	-	420813.97	3264893.94	Картометрический метод	5.0	Закрепление отсутствует
434	-	-	420796.01	3264903.38	Картометрический метод	5.0	Закрепление отсутствует
435	-	-	420785.62	3264909.98	Картометрический метод	5.0	Закрепление отсутствует
436	-	-	420764.82	3264906.19	Картометрический метод	5.0	Закрепление отсутствует
437	-	-	420730.80	3264923.17	Картометрический метод	5.0	Закрепление отсутствует
438	-	-	420718.52	3264944.87	Картометрический метод	5.0	Закрепление отсутствует
439	-	-	420727.97	3264958.09	Картометрический метод	5.0	Закрепление отсутствует
440	-	-	420738.37	3264958.10	Картометрический метод	5.0	Закрепление отсутствует
441	-	-	420753.49	3264943.94	Картометрический метод	5.0	Закрепление отсутствует
442	-	-	420771.44	3264929.80	Картометрический метод	5.0	Закрепление отсутствует
443	-	-	420777.12	3264928.86	Картометрический метод	5.0	Закрепление отсутствует
444	-	-	420773.34	3264950.56	Картометрический метод	5.0	Закрепление отсутствует
445	-	-	420770.50	3264966.61	Картометрический метод	5.0	Закрепление отсутствует
446	-	-	420747.82	3264986.42	Картометрический метод	5.0	Закрепление отсутствует
447	-	-	420741.21	3265006.24	Картометрический метод	5.0	Закрепление отсутствует

2. Сведения о характерных точках границ объекта							
Обозначение характерных точек границ	Существующие координаты, м		Измененные (уточненные) координаты, м		Метод определения координат характерной точки	Средняя квадратическая погрешность положения характерной точки (Mt), м	Описание обозначения точки на местности (при наличии)
	X	Y	X	Y			
1	2	3	4	5	6	7	8
448	-	-	420765.78	3265022.30	Картометрический метод	5.0	Закрепление отсутствует
449	-	-	420766.73	3265041.18	Картометрический метод	5.0	Закрепление отсутствует
450	-	-	420772.40	3265064.78	Картометрический метод	5.0	Закрепление отсутствует
451	-	-	420793.20	3265071.40	Картометрический метод	5.0	Закрепление отсутствует
452	-	-	420812.10	3265096.90	Картометрический метод	5.0	Закрепление отсутствует
453	-	-	420828.17	3265102.57	Картометрический метод	5.0	Закрепление отсутствует
454	-	-	420843.29	3265102.58	Картометрический метод	5.0	Закрепление отсутствует
455	-	-	420865.03	3265094.10	Картометрический метод	5.0	Закрепление отсутствует
456	-	-	420879.20	3265080.88	Картометрический метод	5.0	Закрепление отсутствует
457	-	-	420890.54	3265072.40	Картометрический метод	5.0	Закрепление отсутствует
458	-	-	420889.60	3265079.95	Картометрический метод	5.0	Закрепление отсутствует
459	-	-	420876.37	3265097.88	Картометрический метод	5.0	Закрепление отсутствует
460	-	-	420871.65	3265108.26	Картометрический метод	5.0	Закрепление отсутствует
461	-	-	420885.82	3265128.09	Картометрический метод	5.0	Закрепление отсутствует
462	-	-	420902.84	3265135.65	Картометрический метод	5.0	Закрепление отсутствует
463	-	-	420906.01	3265155.93	Картометрический метод	5.0	Закрепление отсутствует
464	-	-	420902.76	3265158.57	Картометрический метод	5.0	Закрепление отсутствует
465	-	-	420882.82	3265147.60	Картометрический метод	5.0	Закрепление отсутствует
466	-	-	420865.82	3265138.26	Картометрический метод	5.0	Закрепление отсутствует
467	-	-	420835.63	3265168.14	Картометрический метод	5.0	Закрепление отсутствует
468	-	-	420813.35	3265192.35	Картометрический метод	5.0	Закрепление отсутствует
469	-	-	420815.29	3265227.26	Картометрический метод	5.0	Закрепление отсутствует
470	-	-	420830.44	3265247.09	Картометрический метод	5.0	Закрепление отсутствует
471	-	-	420836.80	3265261.42	Картометрический метод	5.0	Закрепление отсутствует
472	-	-	420827.25	3265272.59	Картометрический метод	5.0	Закрепление отсутствует

2. Сведения о характерных точках границ объекта							
Обозначение характерных точек границ	Существующие координаты, м		Измененные (уточненные) координаты, м		Метод определения координат характерной точки	Средняя квадратическая погрешность положения характерной точки (Mt), м	Описание обозначения точки на местности (при наличии)
	X	Y	X	Y			
1	2	3	4	5	6	7	8
473	-	-	420795.40	3265267.00	Картометрический метод	5.0	Закрепление отсутствует
474	-	-	420778.68	3265274.18	Картометрический метод	5.0	Закрепление отсутствует
475	-	-	420767.41	3265298.44	Картометрический метод	5.0	Закрепление отсутствует
476	-	-	420763.07	3265338.78	Картометрический метод	5.0	Закрепление отсутствует
477	-	-	420764.04	3265349.31	Картометрический метод	5.0	Закрепление отсутствует
478	-	-	420762.04	3265348.92	Картометрический метод	5.0	Закрепление отсутствует
479	-	-	420747.86	3265336.64	Картометрический метод	5.0	Закрепление отсутствует
1	-	-	420727.34	3265354.94	Картометрический метод	5.0	Закрепление отсутствует
480	-	-	420663.71	3264974.11	Картометрический метод	5.0	Закрепление отсутствует
481	-	-	420672.21	3264952.40	Картометрический метод	5.0	Закрепление отсутствует
482	-	-	420662.76	3264939.18	Картометрический метод	5.0	Закрепление отсутствует
483	-	-	420650.47	3264932.56	Картометрический метод	5.0	Закрепление отсутствует
484	-	-	420647.63	3264915.57	Картометрический метод	5.0	Закрепление отсутствует
485	-	-	420629.68	3264920.28	Картометрический метод	5.0	Закрепление отсутствует
486	-	-	420616.44	3264924.05	Картометрический метод	5.0	Закрепление отсутствует
487	-	-	420606.05	3264905.17	Картометрический метод	5.0	Закрепление отсутствует
488	-	-	420592.82	3264891.94	Картометрический метод	5.0	Закрепление отсутствует
489	-	-	420575.80	3264897.60	Картометрический метод	5.0	Закрепление отсутствует
490	-	-	420568.24	3264916.48	Картометрический метод	5.0	Закрепление отсутствует
491	-	-	420572.97	3264936.30	Картометрический метод	5.0	Закрепление отсутствует
492	-	-	420589.98	3264933.48	Картометрический метод	5.0	Закрепление отсутствует
493	-	-	420600.38	3264940.09	Картометрический метод	5.0	Закрепление отсутствует
494	-	-	420619.28	3264957.09	Картометрический метод	5.0	Закрепление отсутствует
495	-	-	420645.75	3264975.98	Картометрический метод	5.0	Закрепление отсутствует
480	-	-	420663.71	3264974.11	Картометрический метод	5.0	Закрепление отсутствует

2. Сведения о характерных точках границ объекта							
Обозначение характерных точек границ	Существующие координаты, м		Измененные (уточненные) координаты, м		Метод определения координат характерной точки	Средняя квадратическая погрешность положения характерной точки (Mt), м	Описание обозначения точки на местности (при наличии)
	X	Y	X	Y			
1	2	3	4	5	6	7	8
496	-	-	420453.83	3264458.59	Картометрический метод	5.0	Закрепление отсутствует
497	-	-	420435.87	3264458.58	Картометрический метод	5.0	Закрепление отсутствует
498	-	-	420419.80	3264453.85	Картометрический метод	5.0	Закрепление отсутствует
499	-	-	420395.23	3264451.95	Картометрический метод	5.0	Закрепление отсутствует
500	-	-	420384.84	3264445.34	Картометрический метод	5.0	Закрепление отсутствует
501	-	-	420372.55	3264426.45	Картометрический метод	5.0	Закрепление отсутствует
502	-	-	420359.32	3264427.39	Картометрический метод	5.0	Закрепление отсутствует
503	-	-	420352.70	3264437.77	Картометрический метод	5.0	Закрепление отсутствует
504	-	-	420350.81	3264448.16	Картометрический метод	5.0	Закрепление отсутствует
505	-	-	420358.38	3264461.37	Картометрический метод	5.0	Закрепление отсутствует
506	-	-	420385.78	3264478.38	Картометрический метод	5.0	Закрепление отсутствует
507	-	-	420438.71	3264484.07	Картометрический метод	5.0	Закрепление отсутствует
508	-	-	420473.68	3264491.64	Картометрический метод	5.0	Закрепление отсутствует
496	-	-	420453.83	3264458.59	Картометрический метод	5.0	Закрепление отсутствует
509	-	-	420412.31	3265016.46	Картометрический метод	5.0	Закрепление отсутствует
510	-	-	420416.09	3264983.42	Картометрический метод	5.0	Закрепление отсутствует
511	-	-	420419.87	3264954.16	Картометрический метод	5.0	Закрепление отсутствует
512	-	-	420409.47	3264944.72	Картометрический метод	5.0	Закрепление отсутствует
513	-	-	420396.24	3264950.37	Картометрический метод	5.0	Закрепление отсутствует
514	-	-	420386.79	3264959.81	Картометрический метод	5.0	Закрепление отсутствует
515	-	-	420375.45	3264977.74	Картометрический метод	5.0	Закрепление отсутствует
516	-	-	420365.06	3264992.84	Картометрический метод	5.0	Закрепление отсутствует
517	-	-	420365.06	3265010.77	Картометрический метод	5.0	Закрепление отсутствует
518	-	-	420387.74	3265024.94	Картометрический метод	5.0	Закрепление отсутствует
519	-	-	420406.64	3265024.95	Картометрический метод	5.0	Закрепление отсутствует

2. Сведения о характерных точках границ объекта							
Обозначение характерных точек границ	Существующие координаты, м		Измененные (уточненные) координаты, м		Метод определения координат характерной точки	Средняя квадратическая погрешность положения характерной точки (Mt), м	Описание обозначения точки на местности (при наличии)
	X	Y	X	Y			
1	2	3	4	5	6	7	8
509	-	-	420412.31	3265016.46	Картометрический метод	5.0	Закрепление отсутствует
520	-	-	420422.65	3264554.86	Картометрический метод	5.0	Закрепление отсутствует
521	-	-	420428.32	3264536.93	Картометрический метод	5.0	Закрепление отсутствует
522	-	-	420423.60	3264523.71	Картометрический метод	5.0	Закрепление отсутствует
523	-	-	420398.08	3264503.87	Картометрический метод	5.0	Закрепление отсутствует
524	-	-	420378.23	3264518.02	Картометрический метод	5.0	Закрепление отсутствует
525	-	-	420373.50	3264501.03	Картометрический метод	5.0	Закрепление отсутствует
526	-	-	420361.21	3264482.14	Картометрический метод	5.0	Закрепление отсутствует
527	-	-	420342.31	3264474.58	Картометрический метод	5.0	Закрепление отсутствует
528	-	-	420326.24	3264485.90	Картометрический метод	5.0	Закрепление отсутствует
529	-	-	420323.41	3264494.40	Картометрический метод	5.0	Закрепление отсутствует
530	-	-	420330.97	3264506.67	Картометрический метод	5.0	Закрепление отсутствует
531	-	-	420346.10	3264512.34	Картометрический метод	5.0	Закрепление отсутствует
532	-	-	420365.94	3264525.57	Картометрический метод	5.0	Закрепление отсутствует
533	-	-	420382.96	3264523.69	Картометрический метод	5.0	Закрепление отсутствует
534	-	-	420392.41	3264529.36	Картометрический метод	5.0	Закрепление отсутствует
535	-	-	420419.82	3264559.58	Картометрический метод	5.0	Закрепление отсутствует
520	-	-	420422.65	3264554.86	Картометрический метод	5.0	Закрепление отсутствует
536	-	-	420329.08	3264454.75	Картометрический метод	5.0	Закрепление отсутствует
537	-	-	420328.13	3264446.26	Картометрический метод	5.0	Закрепление отсутствует
538	-	-	420320.57	3264440.59	Картометрический метод	5.0	Закрепление отсутствует
539	-	-	420306.39	3264432.08	Картометрический метод	5.0	Закрепление отсутствует
540	-	-	420306.39	3264415.09	Картометрический метод	5.0	Закрепление отсутствует
541	-	-	420273.31	3264415.08	Картометрический метод	5.0	Закрепление отсутствует
542	-	-	420266.70	3264427.34	Картометрический метод	5.0	Закрепление отсутствует

2. Сведения о характерных точках границ объекта							
Обозначение характерных точек границ	Существующие координаты, м		Измененные (уточненные) координаты, м		Метод определения координат характерной точки	Средняя квадратическая погрешность положения характерной точки (Mt), м	Описание обозначения точки на местности (при наличии)
	X	Y	X	Y			
1	2	3	4	5	6	7	8
543	-	-	420276.15	3264443.40	Картометрический метод	5.0	Закрепление отсутствует
544	-	-	420298.83	3264451.90	Картометрический метод	5.0	Закрепление отсутствует
545	-	-	420316.79	3264460.41	Картометрический метод	5.0	Закрепление отсутствует
536	-	-	420329.08	3264454.75	Картометрический метод	5.0	Закрепление отсутствует
546	-	-	421301.87	3265319.11	Картометрический метод	5.0	Закрепление отсутствует
547	-	-	421288.49	3265317.68	Картометрический метод	5.0	Закрепление отсутствует
548	-	-	421212.27	3265296.06	Картометрический метод	5.0	Закрепление отсутствует
549	-	-	421202.93	3265275.62	Картометрический метод	5.0	Закрепление отсутствует
550	-	-	421213.78	3265251.98	Картометрический метод	5.0	Закрепление отсутствует
551	-	-	421213.98	3265251.68	Картометрический метод	5.0	Закрепление отсутствует
552	-	-	421216.41	3265248.23	Картометрический метод	5.0	Закрепление отсутствует
553	-	-	421250.55	3265191.32	Картометрический метод	5.0	Закрепление отсутствует
554	-	-	421254.42	3265156.60	Картометрический метод	5.0	Закрепление отсутствует
555	-	-	421236.53	3265144.92	Картометрический метод	5.0	Закрепление отсутствует
556	-	-	421235.82	3265144.54	Картометрический метод	5.0	Закрепление отсутствует
557	-	-	421207.16	3265132.50	Картометрический метод	5.0	Закрепление отсутствует
558	-	-	421149.25	3265130.49	Картометрический метод	5.0	Закрепление отсутствует
559	-	-	421110.98	3265125.69	Картометрический метод	5.0	Закрепление отсутствует
560	-	-	421073.78	3265104.74	Картометрический метод	5.0	Закрепление отсутствует
561	-	-	421048.76	3265093.47	Картометрический метод	5.0	Закрепление отсутствует
562	-	-	421002.19	3265101.46	Картометрический метод	5.0	Закрепление отсутствует
563	-	-	420995.79	3265107.78	Картометрический метод	5.0	Закрепление отсутствует
564	-	-	420970.05	3265128.64	Картометрический метод	5.0	Закрепление отсутствует
565	-	-	420962.58	3265132.74	Картометрический метод	5.0	Закрепление отсутствует
566	-	-	420929.92	3265159.89	Картометрический метод	5.0	Закрепление отсутствует

2. Сведения о характерных точках границ объекта							
Обозначение характерных точек границ	Существующие координаты, м		Измененные (уточненные) координаты, м		Метод определения координат характерной точки	Средняя квадратическая погрешность положения характерной точки (Mt), м	Описание обозначения точки на местности (при наличии)
	X	Y	X	Y			
1	2	3	4	5	6	7	8
567	-	-	420920.87	3265156.39	Картометрический метод	5.0	Закрепление отсутствует
568	-	-	420915.05	3265162.37	Картометрический метод	5.0	Закрепление отсутствует
569	-	-	420906.07	3265155.94	Картометрический метод	5.0	Закрепление отсутствует
570	-	-	420911.97	3265149.42	Картометрический метод	5.0	Закрепление отсутствует
571	-	-	420936.94	3265123.98	Картометрический метод	5.0	Закрепление отсутствует
572	-	-	420960.29	3265103.25	Картометрический метод	5.0	Закрепление отсутствует
573	-	-	420981.89	3265086.88	Картометрический метод	5.0	Закрепление отсутствует
574	-	-	421012.50	3265065.71	Картометрический метод	5.0	Закрепление отсутствует
575	-	-	421014.05	3265064.98	Картометрический метод	5.0	Закрепление отсутствует
576	-	-	421007.84	3265057.14	Картометрический метод	5.0	Закрепление отсутствует
577	-	-	420999.86	3265041.20	Картометрический метод	5.0	Закрепление отсутствует
578	-	-	421005.44	3265020.48	Картометрический метод	5.0	Закрепление отсутствует
579	-	-	421037.34	3264995.01	Картометрический метод	5.0	Закрепление отсутствует
580	-	-	421028.56	3264977.48	Картометрический метод	5.0	Закрепление отсутствует
581	-	-	421027.24	3264969.40	Картометрический метод	5.0	Закрепление отсутствует
582	-	-	421036.54	3264956.76	Картометрический метод	5.0	Закрепление отсутствует
583	-	-	421074.98	3264936.27	Картометрический метод	5.0	Закрепление отсутствует
584	-	-	421091.58	3264924.92	Картометрический метод	5.0	Закрепление отсутствует
585	-	-	421089.94	3264909.66	Картометрический метод	5.0	Закрепление отсутствует
586	-	-	421056.39	3264906.34	Картометрический метод	5.0	Закрепление отсутствует
587	-	-	421004.88	3264925.20	Картометрический метод	5.0	Закрепление отсутствует
588	-	-	421052.34	3264880.60	Картометрический метод	5.0	Закрепление отсутствует
589	-	-	421098.75	3264885.09	Картометрический метод	5.0	Закрепление отсутствует
590	-	-	421185.46	3264897.72	Картометрический метод	5.0	Закрепление отсутствует
591	-	-	421245.48	3264915.92	Картометрический метод	5.0	Закрепление отсутствует

2. Сведения о характерных точках границ объекта							
Обозначение характерных точек границ	Существующие координаты, м		Измененные (уточненные) координаты, м		Метод определения координат характерной точки	Средняя квадратическая погрешность положения характерной точки (Mt), м	Описание обозначения точки на местности (при наличии)
	X	Y	X	Y			
1	2	3	4	5	6	7	8
592	-	-	421268.22	3264951.36	Картометрический метод	5.0	Закрепление отсутствует
593	-	-	421269.59	3264948.18	Картометрический метод	5.0	Закрепление отсутствует
594	-	-	421292.32	3264918.67	Картометрический метод	5.0	Закрепление отсутствует
595	-	-	421313.69	3264930.04	Картометрический метод	5.0	Закрепление отсутствует
596	-	-	421332.79	3264920.96	Картометрический метод	5.0	Закрепление отсутствует
597	-	-	421334.61	3264909.60	Картометрический метод	5.0	Закрепление отсутствует
598	-	-	421320.96	3264895.98	Картометрический метод	5.0	Закрепление отсутствует
599	-	-	421292.77	3264875.98	Картометрический метод	5.0	Закрепление отсутствует
600	-	-	421272.64	3264860.48	Картометрический метод	5.0	Закрепление отсутствует
601	-	-	421310.92	3264829.43	Картометрический метод	5.0	Закрепление отсутствует
602	-	-	421324.48	3264822.27	Картометрический метод	5.0	Закрепление отсутствует
603	-	-	421346.02	3264820.68	Картометрический метод	5.0	Закрепление отсутствует
604	-	-	421376.24	3264821.74	Картометрический метод	5.0	Закрепление отсутствует
605	-	-	421355.23	3264794.32	Картометрический метод	5.0	Закрепление отсутствует
606	-	-	421380.67	3264773.76	Картометрический метод	5.0	Закрепление отсутствует
607	-	-	421389.23	3264786.06	Картометрический метод	5.0	Закрепление отсутствует
608	-	-	421400.09	3264814.19	Картометрический метод	5.0	Закрепление отсутствует
609	-	-	421384.70	3264823.08	Картометрический метод	5.0	Закрепление отсутствует
610	-	-	421420.20	3264828.69	Картометрический метод	5.0	Закрепление отсутствует
611	-	-	421439.41	3264844.42	Картометрический метод	5.0	Закрепление отсутствует
612	-	-	421443.14	3264850.60	Картометрический метод	5.0	Закрепление отсутствует
613	-	-	421492.80	3264934.69	Картометрический метод	5.0	Закрепление отсутствует
614	-	-	421576.57	3265066.19	Картометрический метод	5.0	Закрепление отсутствует
615	-	-	421593.32	3265070.18	Картометрический метод	5.0	Закрепление отсутствует
616	-	-	421640.38	3265067.82	Картометрический метод	5.0	Закрепление отсутствует

2. Сведения о характерных точках границ объекта							
Обозначение характерных точек границ	Существующие координаты, м		Измененные (уточненные) координаты, м		Метод определения координат характерной точки	Средняя квадратическая погрешность положения характерной точки (Mt), м	Описание обозначения точки на местности (при наличии)
	X	Y	X	Y			
1	2	3	4	5	6	7	8
617	-	-	421673.89	3265071.02	Картометрический метод	5.0	Закрепление отсутствует
618	-	-	421698.62	3265069.44	Картометрический метод	5.0	Закрепление отсутствует
619	-	-	421718.56	3265059.09	Картометрический метод	5.0	Закрепление отсутствует
620	-	-	421729.72	3265047.14	Картометрический метод	5.0	Закрепление отсутствует
621	-	-	421749.66	3265043.97	Картометрический метод	5.0	Закрепление отсутствует
622	-	-	421757.53	3265034.79	Картометрический метод	5.0	Закрепление отсутствует
623	-	-	421774.28	3265047.76	Картометрический метод	5.0	Закрепление отсутствует
624	-	-	421801.62	3265095.91	Картометрический метод	5.0	Закрепление отсутствует
625	-	-	421796.90	3265131.42	Картометрический метод	5.0	Закрепление отсутствует
626	-	-	421755.84	3265170.98	Картометрический метод	5.0	Закрепление отсутствует
627	-	-	421704.19	3265205.79	Картометрический метод	5.0	Закрепление отсутствует
628	-	-	421633.01	3265241.63	Картометрический метод	5.0	Закрепление отсутствует
629	-	-	421553.76	3265265.86	Картометрический метод	5.0	Закрепление отсутствует
630	-	-	421510.35	3265275.45	Картометрический метод	5.0	Закрепление отсутствует
631	-	-	421491.16	3265272.25	Картометрический метод	5.0	Закрепление отсутствует
632	-	-	421481.74	3265263.34	Картометрический метод	5.0	Закрепление отсутствует
633	-	-	421475.86	3265255.09	Картометрический метод	5.0	Закрепление отсутствует
634	-	-	421468.45	3265238.77	Картометрический метод	5.0	Закрепление отсутствует
635	-	-	421472.15	3265209.15	Картометрический метод	5.0	Закрепление отсутствует
636	-	-	421472.81	3265175.40	Картометрический метод	5.0	Закрепление отсутствует
637	-	-	421448.68	3265159.09	Картометрический метод	5.0	Закрепление отсутствует
638	-	-	421423.19	3265160.44	Картометрический метод	5.0	Закрепление отсутствует
639	-	-	421396.36	3265176.72	Картометрический метод	5.0	Закрепление отсутствует
640	-	-	421386.30	3265189.50	Картометрический метод	5.0	Закрепление отсутствует
641	-	-	421367.39	3265245.65	Картометрический метод	5.0	Закрепление отсутствует

2. Сведения о характерных точках границ объекта							
Обозначение характерных точек границ	Существующие координаты, м		Измененные (уточненные) координаты, м		Метод определения координат характерной точки	Средняя квадратическая погрешность положения характерной точки (Mt), м	Описание обозначения точки на местности (при наличии)
	X	Y	X	Y			
1	2	3	4	5	6	7	8
642	-	-	421353.61	3265279.32	Картометрический метод	5.0	Закрепление отсутствует
643	-	-	421348.90	3265292.36	Картометрический метод	5.0	Закрепление отсутствует
644	-	-	421337.61	3265311.45	Картометрический метод	5.0	Закрепление отсутствует
546	-	-	421301.87	3265319.11	Картометрический метод	5.0	Закрепление отсутствует
645	-	-	421644.28	3265387.03	Картометрический метод	5.0	Закрепление отсутствует
646	-	-	421606.99	3265377.02	Картометрический метод	5.0	Закрепление отсутствует
647	-	-	421596.99	3265384.28	Картометрический метод	5.0	Закрепление отсутствует
648	-	-	421575.16	3265378.82	Картометрический метод	5.0	Закрепление отсутствует
649	-	-	421565.16	3265368.82	Картометрический метод	5.0	Закрепление отсутствует
650	-	-	421536.96	3265372.44	Картометрический метод	5.0	Закрепление отсутствует
651	-	-	421503.32	3265380.60	Картометрический метод	5.0	Закрепление отсутствует
652	-	-	421494.22	3265364.25	Картометрический метод	5.0	Закрепление отсутствует
653	-	-	421467.84	3265345.16	Картометрический метод	5.0	Закрепление отсутствует
654	-	-	421449.66	3265336.98	Картометрический метод	5.0	Закрепление отсутствует
655	-	-	421439.65	3265344.24	Картометрический метод	5.0	Закрепление отсутствует
656	-	-	421443.29	3265359.68	Картометрический метод	5.0	Закрепление отсутствует
657	-	-	421465.12	3265376.95	Картометрический метод	5.0	Закрепление отсутствует
658	-	-	421422.38	3265380.56	Картометрический метод	5.0	Закрепление отсутствует
659	-	-	421391.46	3265384.18	Картометрический метод	5.0	Закрепление отсутствует
660	-	-	421385.82	3265356.31	Картометрический метод	5.0	Закрепление отсутствует
661	-	-	421355.21	3265319.28	Картометрический метод	5.0	Закрепление отсутствует
662	-	-	421358.32	3265314.82	Картометрический метод	5.0	Закрепление отсутствует
663	-	-	421360.17	3265308.01	Картометрический метод	5.0	Закрепление отсутствует
664	-	-	421360.59	3265292.19	Картометрический метод	5.0	Закрепление отсутствует
665	-	-	421370.86	3265273.00	Картометрический метод	5.0	Закрепление отсутствует

2. Сведения о характерных точках границ объекта							
Обозначение характерных точек границ	Существующие координаты, м		Измененные (уточненные) координаты, м		Метод определения координат характерной точки	Средняя квадратическая погрешность положения характерной точки (Mt), м	Описание обозначения точки на местности (при наличии)
	X	Y	X	Y			
1	2	3	4	5	6	7	8
666	-	-	421373.80	3265267.29	Картометрический метод	5.0	Закрепление отсутствует
667	-	-	421380.11	3265252.99	Картометрический метод	5.0	Закрепление отсутствует
668	-	-	421389.12	3265220.34	Картометрический метод	5.0	Закрепление отсутствует
669	-	-	421405.52	3265196.11	Картометрический метод	5.0	Закрепление отсутствует
670	-	-	421418.88	3265193.02	Картометрический метод	5.0	Закрепление отсутствует
671	-	-	421436.36	3265194.44	Картометрический метод	5.0	Закрепление отсутствует
672	-	-	421443.45	3265202.47	Картометрический метод	5.0	Закрепление отсутствует
673	-	-	421443.92	3265219.94	Картометрический метод	5.0	Закрепление отсутствует
674	-	-	421446.29	3265256.28	Картометрический метод	5.0	Закрепление отсутствует
675	-	-	421455.10	3265255.66	Картометрический метод	5.0	Закрепление отсутствует
676	-	-	421460.26	3265267.16	Картометрический метод	5.0	Закрепление отсутствует
677	-	-	421476.26	3265282.86	Картометрический метод	5.0	Закрепление отсутствует
678	-	-	421496.42	3265294.20	Картометрический метод	5.0	Закрепление отсутствует
679	-	-	421507.46	3265295.94	Картометрический метод	5.0	Закрепление отсутствует
680	-	-	421515.18	3265294.38	Картометрический метод	5.0	Закрепление отсутствует
681	-	-	421562.87	3265279.80	Картометрический метод	5.0	Закрепление отсутствует
682	-	-	421599.69	3265269.36	Картометрический метод	5.0	Закрепление отсутствует
683	-	-	421617.23	3265263.11	Картометрический метод	5.0	Закрепление отсутствует
684	-	-	421647.46	3265251.13	Картометрический метод	5.0	Закрепление отсутствует
685	-	-	421668.82	3265238.08	Картометрический метод	5.0	Закрепление отсутствует
686	-	-	421688.97	3265226.50	Картометрический метод	5.0	Закрепление отсутствует
687	-	-	421696.44	3265224.34	Картометрический метод	5.0	Закрепление отсутствует
688	-	-	421712.50	3265212.18	Картометрический метод	5.0	Закрепление отсутствует
689	-	-	421736.21	3265199.41	Картометрический метод	5.0	Закрепление отсутствует
690	-	-	421746.55	3265192.38	Картометрический метод	5.0	Закрепление отсутствует

2. Сведения о характерных точках границ объекта							
Обозначение характерных точек границ	Существующие координаты, м		Измененные (уточненные) координаты, м		Метод определения координат характерной точки	Средняя квадратическая погрешность положения характерной точки (Mt), м	Описание обозначения точки на местности (при наличии)
	X	Y	X	Y			
1	2	3	4	5	6	7	8
691	-	-	421773.34	3265178.16	Картометрический метод	5.0	Закрепление отсутствует
692	-	-	421794.81	3265155.46	Картометрический метод	5.0	Закрепление отсутствует
693	-	-	421840.86	3265155.48	Картометрический метод	5.0	Закрепление отсутствует
694	-	-	421845.58	3265132.82	Картометрический метод	5.0	Закрепление отсутствует
695	-	-	421858.81	3265107.34	Картометрический метод	5.0	Закрепление отсутствует
696	-	-	421882.44	3265090.36	Картометрический метод	5.0	Закрепление отсутствует
697	-	-	421848.41	3265032.76	Картометрический метод	5.0	Закрепление отсутствует
698	-	-	421799.25	3264962.88	Картометрический метод	5.0	Закрепление отсутствует
699	-	-	421835.17	3264974.23	Картометрический метод	5.0	Закрепление отсутствует
700	-	-	421885.20	3265001.94	Картометрический метод	5.0	Закрепление отсутствует
701	-	-	421911.25	3265024.35	Картометрический метод	5.0	Закрепление отсутствует
702	-	-	421943.80	3265067.00	Картометрический метод	5.0	Закрепление отсутствует
703	-	-	421993.73	3265120.49	Картометрический метод	5.0	Закрепление отсутствует
704	-	-	421984.32	3265140.00	Картометрический метод	5.0	Закрепление отсутствует
705	-	-	421959.01	3265182.62	Картометрический метод	5.0	Закрепление отсутствует
706	-	-	421940.20	3265202.84	Картометрический метод	5.0	Закрепление отсутствует
707	-	-	421916.18	3265258.18	Картометрический метод	5.0	Закрепление отсутствует
708	-	-	421906.18	3265286.34	Картометрический метод	5.0	Закрепление отсутствует
709	-	-	421896.18	3265304.50	Картометрический метод	5.0	Закрепление отсутствует
710	-	-	421883.45	3265304.50	Картометрический метод	5.0	Закрепление отсутствует
711	-	-	421872.54	3265289.96	Картометрический метод	5.0	Закрепление отсутствует
712	-	-	421863.44	3265279.05	Картометрический метод	5.0	Закрепление отсутствует
713	-	-	421850.71	3265275.41	Картометрический метод	5.0	Закрепление отсутствует
714	-	-	421843.43	3265262.69	Картометрический метод	5.0	Закрепление отсутствует
715	-	-	421835.24	3265241.80	Картометрический метод	5.0	Закрепление отсутствует

2. Сведения о характерных точках границ объекта							
Обозначение характерных точек границ	Существующие координаты, м		Измененные (уточненные) координаты, м		Метод определения координат характерной точки	Средняя квадратическая погрешность положения характерной точки (Mt), м	Описание обозначения точки на местности (при наличии)
	X	Y	X	Y			
1	2	3	4	5	6	7	8
716	-	-	421817.05	3265239.06	Картометрический метод	5.0	Закрепление отсутствует
717	-	-	421806.14	3265224.52	Картометрический метод	5.0	Закрепление отсутствует
718	-	-	421799.77	3265210.90	Картометрический метод	5.0	Закрепление отсутствует
719	-	-	421787.04	3265202.71	Картометрический метод	5.0	Закрепление отсутствует
720	-	-	421770.67	3265195.44	Картометрический метод	5.0	Закрепление отсутствует
721	-	-	421744.30	3265202.69	Картометрический метод	5.0	Закрепление отсутствует
722	-	-	421732.47	3265218.12	Картометрический метод	5.0	Закрепление отсутствует
723	-	-	421732.48	3265233.57	Картометрический метод	5.0	Закрепление отсутствует
724	-	-	421717.02	3265245.37	Картометрический метод	5.0	Закрепление отсутствует
725	-	-	421704.28	3265245.36	Картометрический метод	5.0	Закрепление отсутствует
726	-	-	421690.64	3265248.08	Картометрический метод	5.0	Закрепление отсутствует
727	-	-	421687.01	3265265.34	Картометрический метод	5.0	Закрепление отсутствует
728	-	-	421678.82	3265274.42	Картометрический метод	5.0	Закрепление отсутствует
729	-	-	421669.73	3265274.41	Картометрический метод	5.0	Закрепление отсутствует
730	-	-	421652.45	3265268.95	Картометрический метод	5.0	Закрепление отсутствует
731	-	-	421636.08	3265265.31	Картометрический метод	5.0	Закрепление отсутствует
732	-	-	421622.44	3265273.48	Картометрический метод	5.0	Закрепление отсутствует
733	-	-	421610.62	3265277.10	Картометрический метод	5.0	Закрепление отсутствует
734	-	-	421586.06	3265281.64	Картометрический метод	5.0	Закрепление отсутствует
735	-	-	421578.79	3265291.62	Картометрический метод	5.0	Закрепление отсутствует
736	-	-	421586.06	3265306.16	Картометрический метод	5.0	Закрепление отсутствует
737	-	-	421618.80	3265313.44	Картометрический метод	5.0	Закрепление отсутствует
738	-	-	421653.36	3265329.81	Картометрический метод	5.0	Закрепление отсутствует
739	-	-	421659.74	3265355.25	Картометрический метод	5.0	Закрепление отсутствует
740	-	-	421656.10	3265377.05	Картометрический метод	5.0	Закрепление отсутствует

2. Сведения о характерных точках границ объекта							
Обозначение характерных точек границ	Существующие координаты, м		Измененные (уточненные) координаты, м		Метод определения координат характерной точки	Средняя квадратическая погрешность положения характерной точки (Mt), м	Описание обозначения точки на местности (при наличии)
	X	Y	X	Y			
1	2	3	4	5	6	7	8
645	-	-	421644.28	3265387.03	Картометрический метод	5.0	Закрепление отсутствует
741	-	-	419952.15	3264809.76	Картометрический метод	5.0	Закрепление отсутствует
742	-	-	419933.75	3264806.21	Картометрический метод	5.0	Закрепление отсутствует
743	-	-	419902.83	3264802.10	Картометрический метод	5.0	Закрепление отсутствует
744	-	-	419877.43	3264795.09	Картометрический метод	5.0	Закрепление отсутствует
745	-	-	419862.86	3264793.41	Картометрический метод	5.0	Закрепление отсутствует
746	-	-	419843.24	3264797.43	Картометрический метод	5.0	Закрепление отсутствует
747	-	-	419832.22	3264798.64	Картометрический метод	5.0	Закрепление отсутствует
748	-	-	419828.11	3264797.15	Картометрический метод	5.0	Закрепление отсутствует
749	-	-	419824.56	3264789.86	Картометрический метод	5.0	Закрепление отсутствует
750	-	-	419828.67	3264778.47	Картометрический метод	5.0	Закрепление отсутствует
751	-	-	419827.27	3264767.44	Картометрический метод	5.0	Закрепление отсутствует
752	-	-	419817.28	3264764.74	Картометрический метод	5.0	Закрепление отсутствует
753	-	-	419802.21	3264754.63	Картометрический метод	5.0	Закрепление отсутствует
754	-	-	419799.93	3264744.86	Картометрический метод	5.0	Закрепление отсутствует
755	-	-	419805.71	3264734.89	Картометрический метод	5.0	Закрепление отсутствует
756	-	-	419812.66	3264725.29	Картометрический метод	5.0	Закрепление отсутствует
757	-	-	419817.01	3264715.47	Картометрический метод	5.0	Закрепление отсутствует
758	-	-	419817.97	3264702.58	Картометрический метод	5.0	Закрепление отсутствует
759	-	-	419817.33	3264694.94	Картометрический метод	5.0	Закрепление отсутствует
760	-	-	419818.50	3264684.97	Картометрический метод	5.0	Закрепление отсутствует
761	-	-	419832.72	3264669.26	Картометрический метод	5.0	Закрепление отсутствует
762	-	-	419836.91	3264660.93	Картометрический метод	5.0	Закрепление отсутствует
763	-	-	419833.23	3264655.65	Картометрический метод	5.0	Закрепление отсутствует
764	-	-	419825.08	3264654.73	Картометрический метод	5.0	Закрепление отсутствует

2. Сведения о характерных точках границ объекта							
Обозначение характерных точек границ	Существующие координаты, м		Измененные (уточненные) координаты, м		Метод определения координат характерной точки	Средняя квадратическая погрешность положения характерной точки (Mt), м	Описание обозначения точки на местности (при наличии)
	X	Y	X	Y			
1	2	3	4	5	6	7	8
765	-	-	419818.65	3264657.12	Картометрический метод	5.0	Закрепление отсутствует
766	-	-	419810.28	3264650.58	Картометрический метод	5.0	Закрепление отсутствует
767	-	-	419805.33	3264645.66	Картометрический метод	5.0	Закрепление отсутствует
768	-	-	419777.24	3264677.02	Картометрический метод	5.0	Закрепление отсутствует
769	-	-	419773.13	3264684.80	Картометрический метод	5.0	Закрепление отсутствует
770	-	-	419780.47	3264701.39	Картометрический метод	5.0	Закрепление отсутствует
771	-	-	419775.04	3264713.73	Картометрический метод	5.0	Закрепление отсутствует
772	-	-	419760.80	3264722.39	Картометрический метод	5.0	Закрепление отсутствует
773	-	-	419746.99	3264721.07	Картометрический метод	5.0	Закрепление отсутствует
774	-	-	419731.87	3264700.37	Картометрический метод	5.0	Закрепление отсутствует
775	-	-	419711.75	3264683.92	Картометрический метод	5.0	Закрепление отсутствует
776	-	-	419692.81	3264672.91	Картометрический метод	5.0	Закрепление отсутствует
777	-	-	419659.18	3264660.74	Картометрический метод	5.0	Закрепление отсутствует
778	-	-	419637.59	3264665.90	Картометрический метод	5.0	Закрепление отсутствует
779	-	-	419627.44	3264675.40	Картометрический метод	5.0	Закрепление отсутствует
780	-	-	419629.90	3264684.46	Картометрический метод	5.0	Закрепление отсутствует
781	-	-	419629.69	3264689.90	Картометрический метод	5.0	Закрепление отсутствует
782	-	-	419617.00	3264699.68	Картометрический метод	5.0	Закрепление отсутствует
783	-	-	419593.66	3264699.68	Картометрический метод	5.0	Закрепление отсутствует
784	-	-	419557.19	3264706.42	Картометрический метод	5.0	Закрепление отсутствует
785	-	-	419506.81	3264713.13	Картометрический метод	5.0	Закрепление отсутствует
786	-	-	419501.59	3264719.23	Картометрический метод	5.0	Закрепление отсутствует
787	-	-	419496.76	3264726.14	Картометрический метод	5.0	Закрепление отсутствует
788	-	-	419484.36	3264726.80	Картометрический метод	5.0	Закрепление отсутствует
789	-	-	419459.68	3264725.48	Картометрический метод	5.0	Закрепление отсутствует

2. Сведения о характерных точках границ объекта							
Обозначение характерных точек границ	Существующие координаты, м		Измененные (уточненные) координаты, м		Метод определения координат характерной точки	Средняя квадратическая погрешность положения характерной точки (Mt), м	Описание обозначения точки на местности (при наличии)
	X	Y	X	Y			
1	2	3	4	5	6	7	8
790	-	-	419452.54	3264717.58	Картометрический метод	5.0	Закрепление отсутствует
791	-	-	419445.63	3264698.38	Картометрический метод	5.0	Закрепление отсутствует
792	-	-	419445.96	3264683.90	Картометрический метод	5.0	Закрепление отсутствует
793	-	-	419450.46	3264672.27	Картометрический метод	5.0	Закрепление отсутствует
794	-	-	419464.83	3264662.72	Картометрический метод	5.0	Закрепление отсутствует
795	-	-	419476.57	3264662.72	Картометрический метод	5.0	Закрепление отсутствует
796	-	-	419485.46	3264665.79	Картометрический метод	5.0	Закрепление отсутствует
797	-	-	419494.68	3264669.85	Картометрический метод	5.0	Закрепление отсутствует
798	-	-	419508.07	3264671.28	Картометрический метод	5.0	Закрепление отсутствует
799	-	-	419518.38	3264664.69	Картометрический метод	5.0	Закрепление отсутствует
800	-	-	419531.77	3264653.72	Картометрический метод	5.0	Закрепление отсутствует
801	-	-	419529.03	3264647.90	Картометрический метод	5.0	Закрепление отсутствует
802	-	-	419502.91	3264643.19	Картометрический метод	5.0	Закрепление отсутствует
803	-	-	419491.61	3264634.96	Картометрический метод	5.0	Закрепление отсутствует
804	-	-	419482.06	3264621.57	Картометрический метод	5.0	Закрепление отсутствует
805	-	-	419480.30	3264608.18	Картометрический метод	5.0	Закрепление отсутствует
806	-	-	419484.04	3264596.57	Картометрический метод	5.0	Закрепление отсутствует
807	-	-	419510.81	3264593.68	Картометрический метод	5.0	Закрепление отсутствует
808	-	-	419569.09	3264586.99	Картометрический метод	5.0	Закрепление отсутствует
809	-	-	419612.28	3264583.57	Картометрический метод	5.0	Закрепление отсутствует
810	-	-	419629.48	3264596.90	Картометрический метод	5.0	Закрепление отсутствует
811	-	-	419647.14	3264601.96	Картометрический метод	5.0	Закрепление отсутствует
812	-	-	419663.81	3264608.87	Картометрический метод	5.0	Закрепление отсутствует
813	-	-	419688.15	3264619.89	Картометрический метод	5.0	Закрепление отсутствует
814	-	-	419711.12	3264630.38	Картометрический метод	5.0	Закрепление отсутствует

2. Сведения о характерных точках границ объекта							
Обозначение характерных точек границ	Существующие координаты, м		Измененные (уточненные) координаты, м		Метод определения координат характерной точки	Средняя квадратическая погрешность положения характерной точки (Mt), м	Описание обозначения точки на местности (при наличии)
	X	Y	X	Y			
1	2	3	4	5	6	7	8
815	-	-	419723.39	3264631.95	Картометрический метод	5.0	Закрепление отсутствует
816	-	-	419741.66	3264627.24	Картометрический метод	5.0	Закрепление отсутствует
817	-	-	419765.49	3264613.40	Картометрический метод	5.0	Закрепление отсутствует
818	-	-	419771.77	3264604.05	Картометрический метод	5.0	Закрепление отсутствует
819	-	-	419779.12	3264594.21	Картометрический метод	5.0	Закрепление отсутствует
820	-	-	419791.61	3264588.85	Картометрический метод	5.0	Закрепление отсутствует
821	-	-	419803.16	3264592.12	Картометрический метод	5.0	Закрепление отсутствует
822	-	-	419809.29	3264604.31	Картометрический метод	5.0	Закрепление отсутствует
823	-	-	419821.94	3264607.34	Картометрический метод	5.0	Закрепление отсутствует
824	-	-	419832.64	3264616.64	Картометрический метод	5.0	Закрепление отсутствует
825	-	-	419846.59	3264632.78	Картометрический метод	5.0	Закрепление отсутствует
826	-	-	419855.10	3264637.43	Картометрический метод	5.0	Закрепление отсутствует
827	-	-	419872.91	3264636.11	Картометрический метод	5.0	Закрепление отсутствует
828	-	-	419890.45	3264631.46	Картометрический метод	5.0	Закрепление отсутствует
829	-	-	419905.02	3264618.30	Картометрический метод	5.0	Закрепление отсутствует
830	-	-	419924.23	3264602.34	Картометрический метод	5.0	Закрепление отсутствует
831	-	-	419939.23	3264591.99	Картометрический метод	5.0	Закрепление отсутствует
832	-	-	419961.40	3264583.61	Картометрический метод	5.0	Закрепление отсутствует
833	-	-	419969.74	3264588.32	Картометрический метод	5.0	Закрепление отсутствует
834	-	-	419971.16	3264593.91	Картометрический метод	5.0	Закрепление отсутствует
835	-	-	419968.32	3264603.85	Картометрический метод	5.0	Закрепление отсутствует
836	-	-	419946.13	3264624.44	Картометрический метод	5.0	Закрепление отсутствует
837	-	-	419922.88	3264646.89	Картометрический метод	5.0	Закрепление отсутствует
838	-	-	419906.19	3264660.47	Картометрический метод	5.0	Закрепление отсутствует
839	-	-	419880.04	3264663.21	Картометрический метод	5.0	Закрепление отсутствует

2. Сведения о характерных точках границ объекта							
Обозначение характерных точек границ	Существующие координаты, м		Измененные (уточненные) координаты, м		Метод определения координат характерной точки	Средняя квадратическая погрешность положения характерной точки (Mt), м	Описание обозначения точки на местности (при наличии)
	X	Y	X	Y			
1	2	3	4	5	6	7	8
840	-	-	419870.42	3264666.67	Картометрический метод	5.0	Закрепление отсутствует
841	-	-	419864.91	3264672.83	Картометрический метод	5.0	Закрепление отсутствует
842	-	-	419870.98	3264683.95	Картометрический метод	5.0	Закрепление отсутствует
843	-	-	419878.64	3264693.57	Картометрический метод	5.0	Закрепление отсутствует
844	-	-	419879.76	3264699.36	Картометрический метод	5.0	Закрепление отсутствует
845	-	-	419875.65	3264709.35	Картометрический метод	5.0	Закрепление отсутствует
846	-	-	419864.63	3264715.14	Картометрический метод	5.0	Закрепление отсутствует
847	-	-	419854.64	3264723.36	Картометрический метод	5.0	Закрепление отсутствует
848	-	-	419854.92	3264736.44	Картометрический метод	5.0	Закрепление отсутствует
849	-	-	419866.03	3264752.50	Картометрический метод	5.0	Закрепление отсутствует
850	-	-	419901.99	3264768.57	Картометрический метод	5.0	Закрепление отсутствует
851	-	-	419923.85	3264774.08	Картометрический метод	5.0	Закрепление отсутствует
852	-	-	419944.86	3264780.80	Картометрический метод	5.0	Закрепление отсутствует
853	-	-	419960.65	3264783.79	Картометрический метод	5.0	Закрепление отсутствует
854	-	-	419968.49	3264790.42	Картометрический метод	5.0	Закрепление отсутствует
855	-	-	419967.93	3264798.64	Картометрический метод	5.0	Закрепление отсутствует
741	-	-	419952.15	3264809.76	Картометрический метод	5.0	Закрепление отсутствует
856	-	-	421559.90	3264970.32	Картометрический метод	5.0	Закрепление отсутствует
857	-	-	421547.62	3264970.31	Картометрический метод	5.0	Закрепление отсутствует
858	-	-	421533.66	3264947.61	Картометрический метод	5.0	Закрепление отсутствует
859	-	-	421509.24	3264884.57	Картометрический метод	5.0	Закрепление отсутствует
860	-	-	421484.04	3264844.19	Картометрический метод	5.0	Закрепление отсутствует
861	-	-	421462.15	3264815.70	Картометрический метод	5.0	Закрепление отсутствует
862	-	-	421443.27	3264798.85	Картометрический метод	5.0	Закрепление отсутствует
863	-	-	421395.36	3264733.62	Картометрический метод	5.0	Закрепление отсутствует

2. Сведения о характерных точках границ объекта							
Обозначение характерных точек границ	Существующие координаты, м		Измененные (уточненные) координаты, м		Метод определения координат характерной точки	Средняя квадратическая погрешность положения характерной точки (Mt), м	Описание обозначения точки на местности (при наличии)
	X	Y	X	Y			
1	2	3	4	5	6	7	8
864	-	-	421383.48	3264706.66	Картометрический метод	5.0	Закрепление отсутствует
865	-	-	421363.24	3264664.85	Картометрический метод	5.0	Закрепление отсутствует
866	-	-	421351.03	3264650.31	Картометрический метод	5.0	Закрепление отсутствует
867	-	-	421341.50	3264609.58	Картометрический метод	5.0	Закрепление отсутствует
868	-	-	421340.43	3264587.37	Картометрический метод	5.0	Закрепление отсутствует
869	-	-	421346.78	3264550.36	Картометрический метод	5.0	Закрепление отсутствует
870	-	-	421354.19	3264539.26	Картометрический метод	5.0	Закрепление отсутствует
871	-	-	421364.78	3264528.16	Картометрический метод	5.0	Закрепление отсутствует
872	-	-	421373.78	3264523.93	Картометрический метод	5.0	Закрепление отсутствует
873	-	-	421386.49	3264523.41	Картометрический метод	5.0	Закрепление отсутствует
874	-	-	421402.37	3264526.06	Картометрический метод	5.0	Закрепление отсутствует
875	-	-	421434.14	3264550.93	Картометрический метод	5.0	Закрепление отсутствует
876	-	-	421472.80	3264584.27	Картометрический метод	5.0	Закрепление отсутствует
877	-	-	421495.03	3264593.27	Картометрический метод	5.0	Закрепление отсутствует
878	-	-	421555.39	3264610.22	Картометрический метод	5.0	Закрепление отсутствует
879	-	-	421606.22	3264622.94	Картометрический метод	5.0	Закрепление отсутствует
880	-	-	421660.22	3264619.26	Картометрический метод	5.0	Закрепление отсутствует
881	-	-	421696.22	3264607.12	Картометрический метод	5.0	Закрепление отсутствует
882	-	-	421729.58	3264592.86	Картометрический метод	5.0	Закрепление отсутствует
883	-	-	421757.64	3264573.84	Картометрический метод	5.0	Закрепление отсутствует
884	-	-	421766.56	3264570.67	Картометрический метод	5.0	Закрепление отсутствует
885	-	-	421806.19	3264573.46	Картометрический метод	5.0	Закрепление отсутствует
886	-	-	421859.83	3264587.71	Картометрический метод	5.0	Закрепление отсутствует
887	-	-	421870.94	3264595.33	Картометрический метод	5.0	Закрепление отсутствует
888	-	-	421888.16	3264623.66	Картометрический метод	5.0	Закрепление отсутствует

2. Сведения о характерных точках границ объекта							
Обозначение характерных точек границ	Существующие координаты, м		Измененные (уточненные) координаты, м		Метод определения координат характерной точки	Средняя квадратическая погрешность положения характерной точки (Mt), м	Описание обозначения точки на местности (при наличии)
	X	Y	X	Y			
1	2	3	4	5	6	7	8
889	-	-	421906.02	3264666.06	Картометрический метод	5.0	Закрепление отсутствует
890	-	-	421926.06	3264740.90	Картометрический метод	5.0	Закрепление отсутствует
891	-	-	421935.07	3264761.02	Картометрический метод	5.0	Закрепление отсутствует
892	-	-	421920.91	3264764.71	Картометрический метод	5.0	Закрепление отсутствует
893	-	-	421910.52	3264764.71	Картометрический метод	5.0	Закрепление отсутствует
894	-	-	421884.04	3264674.07	Картометрический метод	5.0	Закрепление отсутствует
895	-	-	421864.19	3264614.59	Картометрический метод	5.0	Закрепление отсутствует
896	-	-	421850.01	3264597.59	Картометрический метод	5.0	Закрепление отсутствует
897	-	-	421809.37	3264585.30	Картометрический метод	5.0	Закрепление отсутствует
898	-	-	421772.51	3264584.34	Картометрический метод	5.0	Закрепление отсутствует
899	-	-	421712.97	3264608.85	Картометрический метод	5.0	Закрепление отсутствует
900	-	-	421654.38	3264631.48	Картометрический метод	5.0	Закрепление отсутствует
901	-	-	421607.12	3264639.95	Картометрический метод	5.0	Закрепление отсутствует
902	-	-	421554.20	3264669.18	Картометрический метод	5.0	Закрепление отсутствует
903	-	-	421520.17	3264621.02	Картометрический метод	5.0	Закрепление отсутствует
904	-	-	421483.31	3264606.84	Картометрический метод	5.0	Закрепление отсутствует
905	-	-	421445.50	3264577.56	Картометрический метод	5.0	Закрепление отсутствует
906	-	-	421418.09	3264550.18	Картометрический метод	5.0	Закрепление отсутствует
907	-	-	421400.13	3264538.84	Картометрический метод	5.0	Закрепление отсутствует
908	-	-	421384.06	3264535.05	Картометрический метод	5.0	Закрепление отсутствует
909	-	-	421364.22	3264550.15	Картометрический метод	5.0	Закрепление отсутствует
910	-	-	421353.82	3264583.18	Картометрический метод	5.0	Закрепление отсутствует
911	-	-	421362.34	3264635.10	Картометрический метод	5.0	Закрепление отсутствует
912	-	-	421404.88	3264722.92	Картометрический метод	5.0	Закрепление отсутствует
913	-	-	421461.59	3264796.57	Картометрический метод	5.0	Закрепление отсутствует

2. Сведения о характерных точках границ объекта							
Обозначение характерных точек границ	Существующие координаты, м		Измененные (уточненные) координаты, м		Метод определения координат характерной точки	Средняя квадратическая погрешность положения характерной точки (Mt), м	Описание обозначения точки на местности (при наличии)
	X	Y	X	Y			
1	2	3	4	5	6	7	8
914	-	-	421493.73	3264838.12	Картометрический метод	5.0	Закрепление отсутствует
915	-	-	421514.52	3264838.14	Картометрический метод	5.0	Закрепление отсутствует
916	-	-	421572.18	3264925.01	Картометрический метод	5.0	Закрепление отсутствует
917	-	-	421594.87	3264952.40	Картометрический метод	5.0	Закрепление отсутствует
856	-	-	421559.90	3264970.32	Картометрический метод	5.0	Закрепление отсутствует
918	-	-	422078.07	3265145.01	Картометрический метод	5.0	Закрепление отсутствует
919	-	-	422058.06	3265140.46	Картометрический метод	5.0	Закрепление отсутствует
920	-	-	422047.15	3265119.56	Картометрический метод	5.0	Закрепление отсутствует
921	-	-	422040.78	3265074.14	Картометрический метод	5.0	Закрепление отсутствует
922	-	-	422040.77	3264994.21	Картометрический метод	5.0	Закрепление отсутствует
923	-	-	422044.98	3264985.66	Картометрический метод	5.0	Закрепление отсутствует
924	-	-	422037.42	3264933.74	Картометрический метод	5.0	Закрепление отсутствует
925	-	-	422048.75	3264887.50	Картометрический метод	5.0	Закрепление отсутствует
926	-	-	422077.12	3264834.37	Картометрический метод	5.0	Закрепление отсутствует
927	-	-	422116.23	3264833.48	Картометрический метод	5.0	Закрепление отсутствует
928	-	-	422140.78	3264841.66	Картометрический метод	5.0	Закрепление отсутствует
929	-	-	422145.33	3264857.11	Картометрический метод	5.0	Закрепление отсутствует
930	-	-	422131.70	3264895.25	Картометрический метод	5.0	Закрепление отсутствует
931	-	-	422097.15	3264963.36	Картометрический метод	5.0	Закрепление отсутствует
932	-	-	422088.06	3265013.31	Картометрический метод	5.0	Закрепление отсутствует
933	-	-	422088.07	3265069.62	Картометрический метод	5.0	Закрепление отсутствует
934	-	-	422092.62	3265121.40	Картометрический метод	5.0	Закрепление отсутствует
918	-	-	422078.07	3265145.01	Картометрический метод	5.0	Закрепление отсутствует
935	-	-	420930.26	3265263.10	Картометрический метод	5.0	Закрепление отсутствует
936	-	-	420920.81	3265244.22	Картометрический метод	5.0	Закрепление отсутствует

2. Сведения о характерных точках границ объекта							
Обозначение характерных точек границ	Существующие координаты, м		Измененные (уточненные) координаты, м		Метод определения координат характерной точки	Средняя квадратическая погрешность положения характерной точки (Mt), м	Описание обозначения точки на местности (при наличии)
	X	Y	X	Y			
1	2	3	4	5	6	7	8
937	-	-	420934.04	3265202.69	Картометрический метод	5.0	Закрепление отсутствует
938	-	-	420955.77	3265170.60	Картометрический метод	5.0	Закрепление отсутствует
939	-	-	420982.23	3265148.90	Картометрический метод	5.0	Закрепление отсутствует
940	-	-	421012.47	3265137.59	Картометрический метод	5.0	Закрепление отсутствует
941	-	-	421044.60	3265137.61	Картометрический метод	5.0	Закрепление отсутствует
942	-	-	421091.86	3265145.18	Картометрический метод	5.0	Закрепление отсутствует
943	-	-	421126.01	3265149.20	Картометрический метод	5.0	Закрепление отсутствует
944	-	-	421177.85	3265151.95	Картометрический метод	5.0	Закрепление отсутствует
945	-	-	421206.04	3265161.05	Картометрический метод	5.0	Закрепление отсутствует
946	-	-	421206.04	3265185.58	Картометрический метод	5.0	Закрепление отсутствует
947	-	-	421193.31	3265196.47	Картометрический метод	5.0	Закрепление отсутствует
948	-	-	421176.04	3265198.28	Картометрический метод	5.0	Закрепление отсутствует
949	-	-	421150.57	3265196.45	Картометрический метод	5.0	Закрепление отсутствует
950	-	-	421120.56	3265188.26	Картометрический метод	5.0	Закрепление отсутствует
951	-	-	421084.18	3265181.88	Картометрический метод	5.0	Закрепление отсутствует
952	-	-	421062.35	3265181.87	Картометрический метод	5.0	Закрепление отсутствует
953	-	-	421017.79	3265187.30	Картометрический метод	5.0	Закрепление отсутствует
954	-	-	420993.24	3265200.00	Картометрический метод	5.0	Закрепление отсутствует
955	-	-	420977.78	3265222.70	Картометрический метод	5.0	Закрепление отсутствует
956	-	-	420995.97	3265219.98	Картометрический метод	5.0	Закрепление отсутствует
957	-	-	421037.80	3265206.38	Картометрический метод	5.0	Закрепление отсутствует
958	-	-	421064.18	3265200.04	Картометрический метод	5.0	Закрепление отсутствует
959	-	-	421076.00	3265204.58	Картометрический метод	5.0	Закрепление отсутствует
960	-	-	421075.09	3265213.67	Картометрический метод	5.0	Закрепление отсутствует
961	-	-	421056.90	3265219.11	Картометрический метод	5.0	Закрепление отсутствует

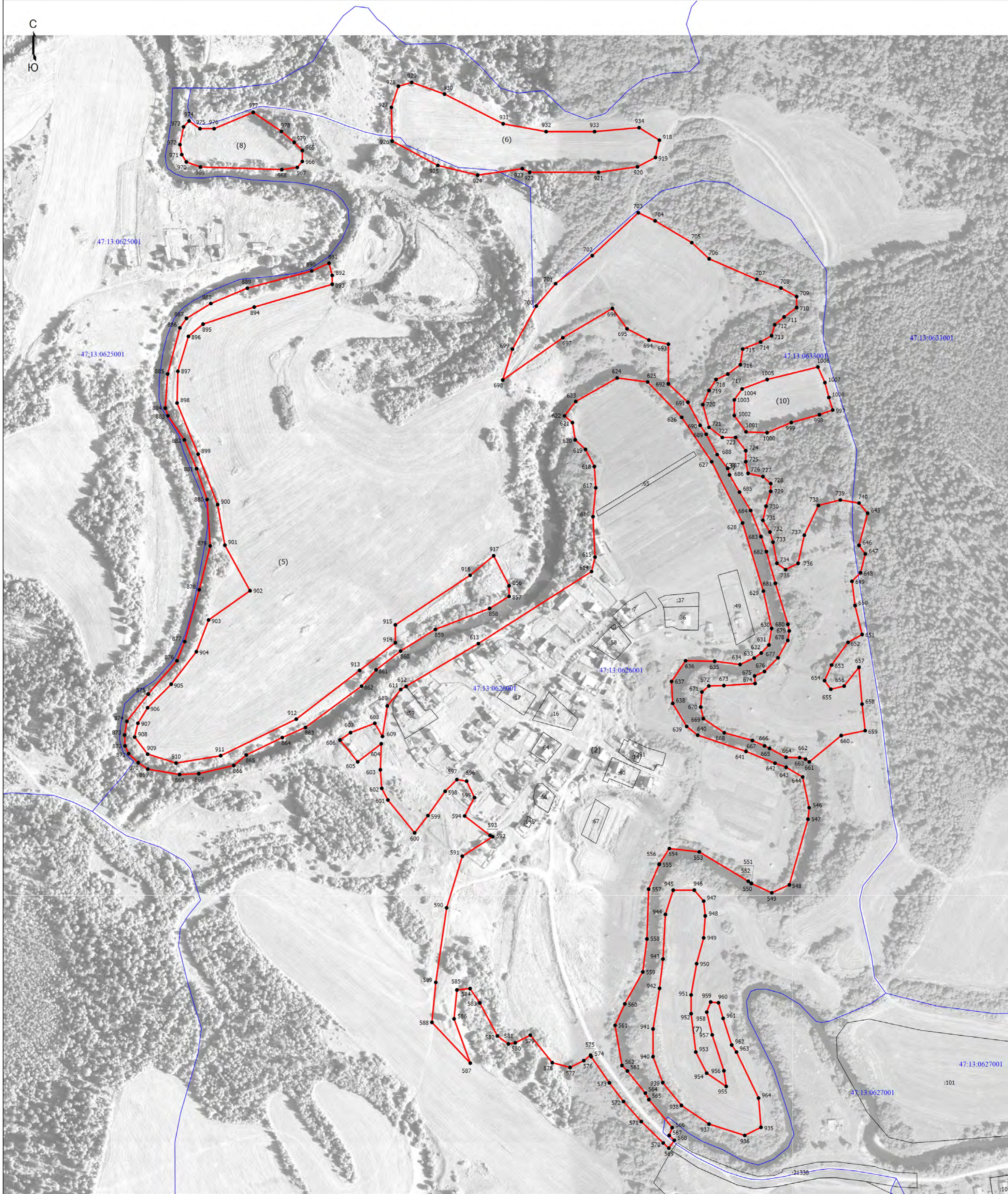
2. Сведения о характерных точках границ объекта							
Обозначение характерных точек границ	Существующие координаты, м		Измененные (уточненные) координаты, м		Метод определения координат характерной точки	Средняя квадратическая погрешность положения характерной точки (Mt), м	Описание обозначения точки на местности (при наличии)
	X	Y	X	Y			
1	2	3	4	5	6	7	8
962	-	-	421025.98	3265229.08	Картометрический метод	5.0	Закрепление отсутствует
963	-	-	421017.75	3265234.56	Картометрический метод	5.0	Закрепление отсутствует
964	-	-	420964.28	3265260.28	Картометрический метод	5.0	Закрепление отсутствует
935	-	-	420930.26	3265263.10	Картометрический метод	5.0	Закрепление отсутствует
965	-	-	422066.06	3264730.00	Картометрический метод	5.0	Закрепление отсутствует
966	-	-	422053.36	3264729.98	Картометрический метод	5.0	Закрепление отсутствует
967	-	-	422046.47	3264724.16	Картометрический метод	5.0	Закрепление отсутствует
968	-	-	422043.82	3264706.18	Картометрический метод	5.0	Закрепление отсутствует
969	-	-	422046.99	3264611.53	Картометрический метод	5.0	Закрепление отсутствует
970	-	-	422052.81	3264595.14	Картометрический метод	5.0	Закрепление отсутствует
971	-	-	422061.28	3264589.86	Картометрический метод	5.0	Закрепление отсутствует
972	-	-	422072.93	3264587.74	Картометрический метод	5.0	Закрепление отсутствует
973	-	-	422093.58	3264591.98	Картометрический метод	5.0	Закрепление отсутствует
974	-	-	422100.46	3264598.34	Картометрический метод	5.0	Закрепление отсутствует
975	-	-	422091.46	3264611.02	Картометрический метод	5.0	Закрепление отсутствует
976	-	-	422091.46	3264627.42	Картометрический метод	5.0	Закрепление отсутствует
977	-	-	422110.53	3264672.90	Картометрический метод	5.0	Закрепление отсутствует
978	-	-	422088.30	3264705.68	Картометрический метод	5.0	Закрепление отсутствует
979	-	-	422075.59	3264720.48	Картометрический метод	5.0	Закрепление отсутствует
965	-	-	422066.06	3264730.00	Картометрический метод	5.0	Закрепление отсутствует
980	-	-	419658.84	3264582.42	Картометрический метод	5.0	Закрепление отсутствует
981	-	-	419650.48	3264575.62	Картометрический метод	5.0	Закрепление отсутствует
982	-	-	419631.42	3264555.26	Картометрический метод	5.0	Закрепление отсутствует
983	-	-	419603.04	3264532.16	Картометрический метод	5.0	Закрепление отсутствует
984	-	-	419589.09	3264521.19	Картометрический метод	5.0	Закрепление отсутствует

2. Сведения о характерных точках границ объекта							
Обозначение характерных точек границ	Существующие координаты, м		Измененные (уточненные) координаты, м		Метод определения координат характерной точки	Средняя квадратическая погрешность положения характерной точки (Mt), м	Описание обозначения точки на местности (при наличии)
	X	Y	X	Y			
1	2	3	4	5	6	7	8
985	-	-	419591.67	3264516.97	Картометрический метод	5.0	Закрепление отсутствует
986	-	-	419597.50	3264513.97	Картометрический метод	5.0	Закрепление отсутствует
987	-	-	419620.89	3264518.55	Картометрический метод	5.0	Закрепление отсутствует
988	-	-	419675.88	3264529.89	Картометрический метод	5.0	Закрепление отсутствует
989	-	-	419719.04	3264539.77	Картометрический метод	5.0	Закрепление отсутствует
990	-	-	419749.00	3264534.76	Картометрический метод	5.0	Закрепление отсутствует
991	-	-	419768.90	3264527.44	Картометрический метод	5.0	Закрепление отсутствует
992	-	-	419796.12	3264521.77	Картометрический метод	5.0	Закрепление отсутствует
993	-	-	419813.55	3264540.93	Картометрический метод	5.0	Закрепление отсутствует
994	-	-	419796.59	3264544.10	Картометрический метод	5.0	Закрепление отсутствует
995	-	-	419739.12	3264560.77	Картометрический метод	5.0	Закрепление отсутствует
996	-	-	419695.43	3264569.77	Картометрический метод	5.0	Закрепление отсутствует
980	-	-	419658.84	3264582.42	Картометрический метод	5.0	Закрепление отсутствует
997	-	-	421764.35	3265346.50	Картометрический метод	5.0	Закрепление отсутствует
998	-	-	421758.90	3265331.05	Картометрический метод	5.0	Закрепление отсутствует
999	-	-	421749.80	3265298.35	Картометрический метод	5.0	Закрепление отсутствует
1000	-	-	421737.97	3265270.18	Картометрический метод	5.0	Закрепление отсутствует
1001	-	-	421738.88	3265245.66	Картометрический метод	5.0	Закрепление отсутствует
1002	-	-	421757.97	3265232.04	Картометрический метод	5.0	Закрепление отсутствует
1003	-	-	421776.16	3265232.06	Картометрический метод	5.0	Закрепление отсутствует
1004	-	-	421788.90	3265241.14	Картометрический метод	5.0	Закрепление отсутствует
1005	-	-	421799.81	3265270.22	Картометрический метод	5.0	Закрепление отсутствует
1006	-	-	421814.37	3265329.26	Картометрический метод	5.0	Закрепление отсутствует
1007	-	-	421796.18	3265337.43	Картометрический метод	5.0	Закрепление отсутствует
1008	-	-	421778.90	3265341.96	Картометрический метод	5.0	Закрепление отсутствует

**Текстовое описание местоположения границ населенных пунктов,
территориальных зон**

Прохождение границы		Описание прохождения границы
от точки	до точки	
1	2	3
-	-	-

Раздел 4
План границ объекта



Масштаб 1:3000

Условные обозначения

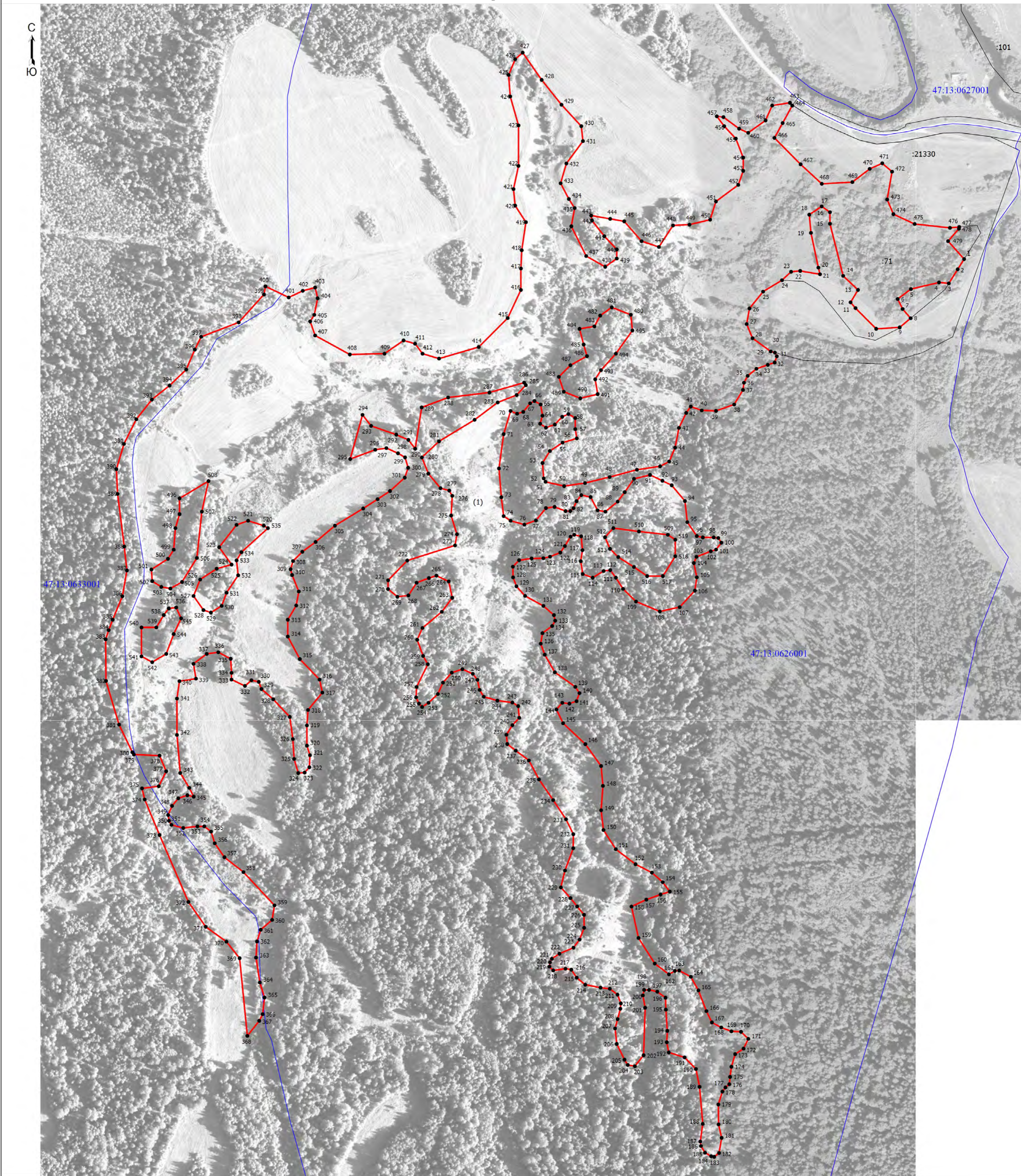
- - Граница земельного участка, учтенная в едином государственном реестре недвижимости
- - Граница деревни Лизаново Тихвинского муниципального района Ленинградской области
- - Характерная точка границы, сведения о которой позволяют однозначно определить ее положение на местности
- 1 - Обозначение новой характерной точки
- :146 - Кадастровый номер земельного участка, учтенного в ЕГРН
- - Граница кадастрового квартала
- 47:13:0626001 - Номер кадастрового квартала

Подпись _____

Дата "___" "___" г.

Место для оттиска печати (при наличии) лица, составившего описание местоположения границ объекта

Раздел 4
План границ объекта



Масштаб 1:3000

Условные обозначения

- - Граница земельного участка, учтенная в едином государственном реестре недвижимости
- - Граница деревни Лизаново Тихвинского муниципального района Ленинградской области
- - Характерная точка границы, сведения о которой позволяют однозначно определить ее положение на местности
- 1 - Обозначение новой характерной точки
- :21330 - Кадастровый номер земельного участка, учтенного в ЕГРН
- - Граница кадастрового квартала
- 47:13:0633001 - Номер кадастрового квартала

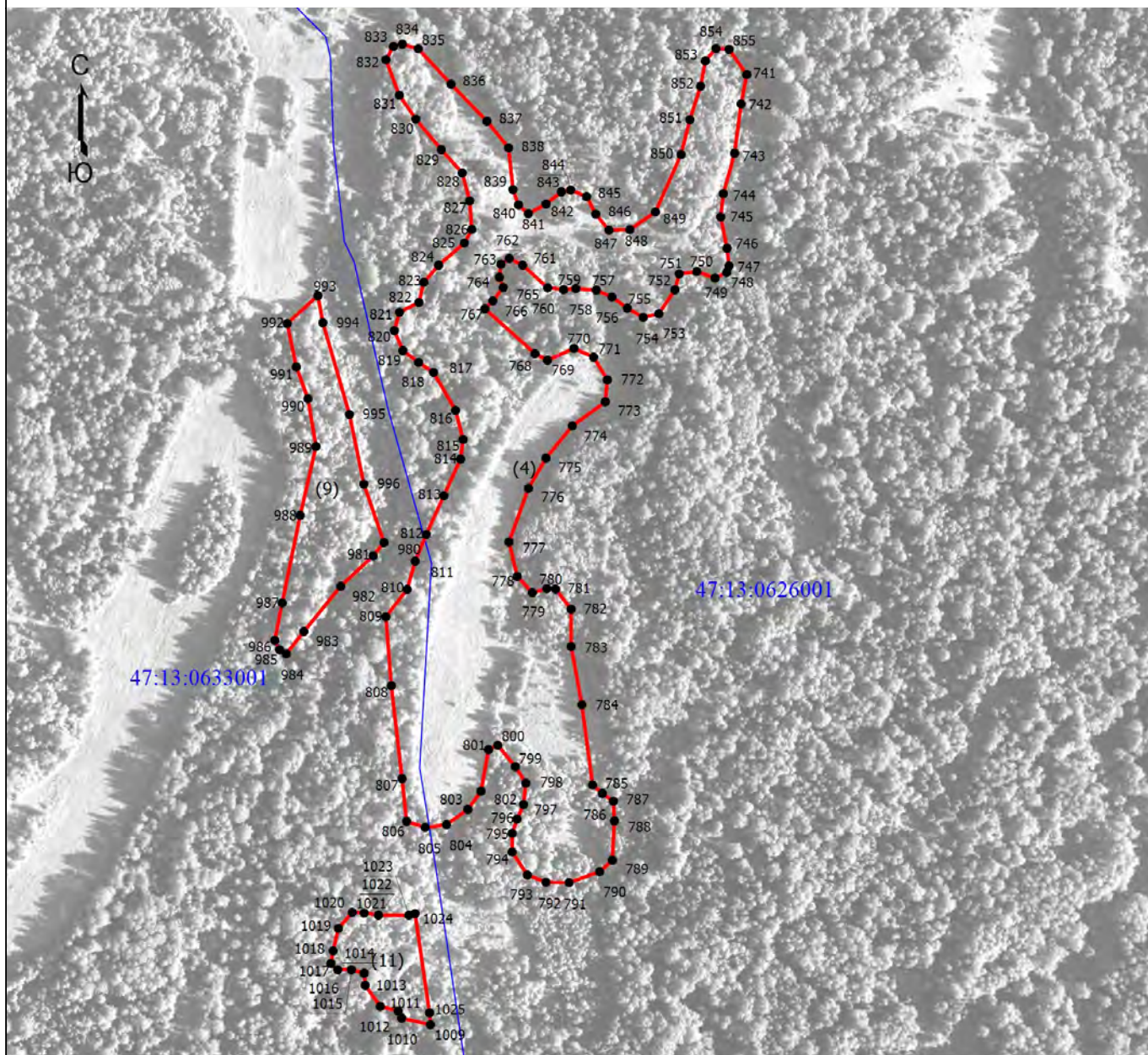
Подпись _____

Дата " ____ " ____ г.

Место для оттиска печати (при наличии) лица, составившего описание местоположения границ объекта

Раздел 4

План границ объекта



Масштаб 1:4000

Условные обозначения

- - Граница земельного участка, учтенная в едином государственном реестре недвижимости
- - Граница деревни Лизаново Тихвинского муниципального района Ленинградской области
- - Характерная точка границы, сведения о которой позволяют однозначно определить ее положение на местности
- 1 - Обозначение новой характерной точки
- - Граница кадастрового квартала
- 47:13:0633001 - Номер кадастрового квартала

Подпись _____

Дата " ____ " _____ г.

Место для оттиска печати (при наличии) лица, составившего описание местоположения границ объекта

ОПИСАНИЕ МЕСТОПОЛОЖЕНИЯ ГРАНИЦ
Российская Федерация, Ленинградская область,
Тихвинский муниципальный район, деревня Макарьино

(наименование объекта, местоположение границ которого описано (далее - объект))

Раздел 1

Сведения об объекте

№ п/п	Характеристики объекта	Описание характеристик
1	2	3
1.	Местоположение объекта	187540, Ленинградская область, Тихвинский муниципальный район, деревня Макарьино
2.	Площадь объекта +/- величина погрешности определения площади (P +/- Дельта P)	1371363 +/- 20493 м ²
3.	Иные характеристики объекта	-

Раздел 2

Сведения о местоположении границ объекта

1. Система координат МСК 47

2. Сведения о характерных точках границ объекта

Обозначение характерных точек границ	Координаты, м		Метод определения координат характерной точки	Средняя квадратическая погрешность положения характерной точки (Mt), м	Описание обозначения точки на местности (при наличии)
	X	Y			
1	2	3	4	5	6
1	438507.36	3278733.46	Картометрический метод	5.00	Закрепление отсутствует
2	438539.07	3278732.11	Картометрический метод	5.00	Закрепление отсутствует
3	438557.64	3278724.01	Картометрический метод	5.00	Закрепление отсутствует
4	438568.15	3278710.11	Картометрический метод	5.00	Закрепление отсутствует
5	438579.55	3278686.42	Картометрический метод	5.00	Закрепление отсутствует
6	438583.74	3278672.25	Картометрический метод	5.00	Закрепление отсутствует
7	438585.17	3278663.34	Картометрический метод	5.00	Закрепление отсутствует
8	438581.51	3278656.66	Картометрический метод	5.00	Закрепление отсутствует
9	438570.11	3278649.98	Картометрический метод	5.00	Закрепление отсутствует
10	438566.55	3278643.56	Картометрический метод	5.00	Закрепление отсутствует
11	438565.39	3278633.59	Картометрический метод	5.00	Закрепление отсутствует
12	438571.80	3278625.21	Картометрический метод	5.00	Закрепление отсутствует
13	438585.43	3278621.02	Картометрический метод	5.00	Закрепление отсутствует
14	438597.73	3278617.73	Картометрический метод	5.00	Закрепление отсутствует
15	438603.52	3278607.39	Картометрический метод	5.00	Закрепление отсутствует
16	438605.10	3278597.25	Картометрический метод	5.00	Закрепление отсутствует
17	438602.08	3278581.59	Картометрический метод	5.00	Закрепление отсутствует
18	438616.72	3278566.14	Картометрический метод	5.00	Закрепление отсутствует
19	438632.87	3278549.30	Картометрический метод	5.00	Закрепление отсутствует
20	438650.07	3278534.63	Картометрический метод	5.00	Закрепление отсутствует
21	438669.55	3278527.52	Картометрический метод	5.00	Закрепление отсутствует
22	438693.45	3278523.22	Картометрический метод	5.00	Закрепление отсутствует

2. Сведения о характерных точках границ объекта					
Обозначение характерных точек границ	Координаты, м		Метод определения координат характерной точки	Средняя квадратическая погрешность положения характерной точки (M _t), м	Описание обозначения точки на местности (при наличии)
	X	Y			
1	2	3	4	5	6
23	438712.74	3278522.33	Картометрический метод	5.00	Закрепление отсутствует
24	438722.00	3278528.70	Картометрический метод	5.00	Закрепление отсутствует
25	438734.83	3278549.58	Картометрический метод	5.00	Закрепление отсутствует
26	438739.84	3278555.05	Картометрический метод	5.00	Закрепление отсутствует
27	438749.33	3278556.03	Картометрический метод	5.00	Закрепление отсутствует
28	438758.59	3278550.57	Картометрический метод	5.00	Закрепление отсутствует
29	438768.59	3278551.56	Картометрический метод	5.00	Закрепление отсутствует
30	438771.22	3278556.45	Картометрический метод	5.00	Закрепление отсутствует
31	438769.22	3278566.86	Картометрический метод	5.00	Закрепление отсутствует
32	438761.26	3278578.72	Картометрический метод	5.00	Закрепление отсутствует
33	438761.26	3278591.75	Картометрический метод	5.00	Закрепление отсутствует
34	438768.59	3278606.78	Картометрический метод	5.00	Закрепление отсутствует
35	438782.80	3278627.70	Картометрический метод	5.00	Закрепление отсутствует
36	438794.39	3278637.29	Картометрический метод	5.00	Закрепление отсутствует
37	438801.73	3278637.29	Картометрический метод	5.00	Закрепление отсутствует
38	438821.01	3278616.65	Картометрический метод	5.00	Закрепление отсутствует
39	438795.42	3278561.50	Картометрический метод	5.00	Закрепление отсутствует
40	438726.31	3278478.25	Картометрический метод	5.00	Закрепление отсутствует
41	438579.45	3278313.38	Картометрический метод	5.00	Закрепление отсутствует
42	438469.12	3278164.93	Картометрический метод	5.00	Закрепление отсутствует
43	438403.62	3278088.66	Картометрический метод	5.00	Закрепление отсутствует
44	438354.52	3278045.40	Картометрический метод	5.00	Закрепление отсутствует
45	438311.45	3278012.87	Картометрический метод	5.00	Закрепление отсутствует
46	438238.48	3277964.95	Картометрический метод	5.00	Закрепление отсутствует
47	438197.90	3277943.48	Картометрический метод	5.00	Закрепление отсутствует
48	438182.94	3277937.76	Картометрический метод	5.00	Закрепление отсутствует

2. Сведения о характерных точках границ объекта					
Обозначение характерных точек границ	Координаты, м		Метод определения координат характерной точки	Средняя квадратическая погрешность положения характерной точки (Mt), м	Описание обозначения точки на местности (при наличии)
	X	Y			
1	2	3	4	5	6
49	438176.89	3277934.18	Картометрический метод	5.00	Закрепление отсутствует
50	438188.19	3277918.88	Картометрический метод	5.00	Закрепление отсутствует
51	438190.18	3277912.92	Картометрический метод	5.00	Закрепление отсутствует
52	438181.37	3277898.27	Картометрический метод	5.00	Закрепление отсутствует
53	438151.27	3277872.29	Картометрический метод	5.00	Закрепление отсутствует
54	438146.41	3277867.67	Картометрический метод	5.00	Закрепление отсутствует
55	438127.26	3277840.66	Картометрический метод	5.00	Закрепление отсутствует
56	438104.42	3277816.65	Картометрический метод	5.00	Закрепление отсутствует
57	438080.52	3277763.40	Картометрический метод	5.00	Закрепление отсутствует
58	438103.70	3277726.51	Картометрический метод	5.00	Закрепление отсутствует
59	438132.20	3277573.74	Картометрический метод	5.00	Закрепление отсутствует
60	438137.50	3277468.15	Картометрический метод	5.00	Закрепление отсутствует
61	438070.67	3277489.56	Картометрический метод	5.00	Закрепление отсутствует
62	438052.76	3277438.03	Картометрический метод	5.00	Закрепление отсутствует
63	438153.95	3277355.70	Картометрический метод	5.00	Закрепление отсутствует
64	438150.98	3277340.32	Картометрический метод	5.00	Закрепление отсутствует
65	438123.04	3277317.09	Картометрический метод	5.00	Закрепление отсутствует
66	438109.37	3277304.70	Картометрический метод	5.00	Закрепление отсутствует
67	438085.54	3277292.12	Картометрический метод	5.00	Закрепление отсутствует
68	438072.73	3277268.94	Картометрический метод	5.00	Закрепление отсутствует
69	438025.70	3277220.82	Картометрический метод	5.00	Закрепление отсутствует
70	437946.17	3277159.10	Картометрический метод	5.00	Закрепление отсутствует
71	437878.72	3277170.34	Картометрический метод	5.00	Закрепление отсутствует
72	437867.10	3277198.04	Картометрический метод	5.00	Закрепление отсутствует
73	437846.62	3277243.27	Картометрический метод	5.00	Закрепление отсутствует
74	437843.55	3277248.40	Картометрический метод	5.00	Закрепление отсутствует

2. Сведения о характерных точках границ объекта					
Обозначение характерных точек границ	Координаты, м		Метод определения координат характерной точки	Средняя квадратическая погрешность положения характерной точки (Mt), м	Описание обозначения точки на местности (при наличии)
	X	Y			
1	2	3	4	5	6
75	437838.77	3277250.26	Картометрический метод	5.00	Закрепление отсутствует
76	437832.29	3277264.04	Картометрический метод	5.00	Закрепление отсутствует
77	437908.63	3277301.87	Картометрический метод	5.00	Закрепление отсутствует
78	437924.78	3277318.19	Картометрический метод	5.00	Закрепление отсутствует
79	437933.63	3277345.54	Картометрический метод	5.00	Закрепление отсутствует
80	437924.67	3277377.71	Картометрический метод	5.00	Закрепление отсутствует
81	437888.35	3277412.24	Картометрический метод	5.00	Закрепление отсутствует
82	437843.51	3277432.78	Картометрический метод	5.00	Закрепление отсутствует
83	437820.84	3277445.54	Картометрический метод	5.00	Закрепление отсутствует
84	437811.00	3277464.60	Картометрический метод	5.00	Закрепление отсутствует
85	437812.55	3277479.56	Картометрический метод	5.00	Закрепление отсутствует
86	437833.81	3277511.39	Картометрический метод	5.00	Закрепление отсутствует
87	437835.46	3277523.75	Картометрический метод	5.00	Закрепление отсутствует
88	437829.58	3277557.86	Картометрический метод	5.00	Закрепление отсутствует
89	437838.74	3277588.26	Картометрический метод	5.00	Закрепление отсутствует
90	437834.25	3277611.19	Картометрический метод	5.00	Закрепление отсутствует
91	437829.38	3277624.60	Картометрический метод	5.00	Закрепление отсутствует
92	437830.72	3277646.30	Картометрический метод	5.00	Закрепление отсутствует
93	437843.18	3277669.02	Картометрический метод	5.00	Закрепление отсутствует
94	437876.16	3277702.00	Картометрический метод	5.00	Закрепление отсутствует
95	437881.20	3277721.18	Картометрический метод	5.00	Закрепление отсутствует
96	437899.12	3277753.95	Картометрический метод	5.00	Закрепление отсутствует
97	437934.11	3277802.24	Картометрический метод	5.00	Закрепление отсутствует
98	437937.33	3277834.12	Картометрический метод	5.00	Закрепление отсутствует
99	437927.14	3277859.00	Картометрический метод	5.00	Закрепление отсутствует
100	437908.63	3277887.26	Картометрический метод	5.00	Закрепление отсутствует

2. Сведения о характерных точках границ объекта					
Обозначение характерных точек границ	Координаты, м		Метод определения координат характерной точки	Средняя квадратическая погрешность положения характерной точки (M _t), м	Описание обозначения точки на местности (при наличии)
	X	Y			
1	2	3	4	5	6
101	437891.64	3277894.66	Картометрический метод	5.00	Закрепление отсутствует
102	437866.56	3277895.51	Картометрический метод	5.00	Закрепление отсутствует
103	437822.84	3277871.56	Картометрический метод	5.00	Закрепление отсутствует
104	437804.72	3277865.29	Картометрический метод	5.00	Закрепление отсутствует
105	437781.23	3277874.50	Картометрический метод	5.00	Закрепление отсутствует
106	437747.34	3277880.13	Картометрический метод	5.00	Закрепление отсутствует
107	437717.82	3277894.16	Картометрический метод	5.00	Закрепление отсутствует
108	437688.72	3277922.98	Картометрический метод	5.00	Закрепление отсутствует
109	437684.52	3277950.39	Картометрический метод	5.00	Закрепление отсутствует
110	437690.06	3277978.30	Картометрический метод	5.00	Закрепление отсутствует
111	437701.16	3277988.90	Картометрический метод	5.00	Закрепление отсутствует
112	437725.73	3277998.32	Картометрический метод	5.00	Закрепление отсутствует
113	437762.24	3278000.34	Картометрический метод	5.00	Закрепление отсутствует
114	437772.17	3277999.66	Картометрический метод	5.00	Закрепление отсутствует
115	437786.98	3277992.76	Картометрический метод	5.00	Закрепление отсутствует
116	437803.80	3277987.55	Картометрический метод	5.00	Закрепление отсутствует
117	437854.62	3277983.34	Картометрический метод	5.00	Закрепление отсутствует
118	437880.03	3277985.19	Картометрический метод	5.00	Закрепление отсутствует
119	437904.09	3277994.28	Картометрический метод	5.00	Закрепление отсутствует
120	437946.49	3278001.34	Картометрический метод	5.00	Закрепление отсутствует
121	437969.38	3278015.98	Картометрический метод	5.00	Закрепление отсутствует
122	437997.48	3278025.91	Картометрический метод	5.00	Закрепление отсутствует
123	438009.76	3278028.77	Картометрический метод	5.00	Закрепление отсутствует
124	438031.62	3278049.18	Картометрический метод	5.00	Закрепление отсутствует
125	438038.20	3278057.38	Картометрический метод	5.00	Закрепление отсутствует
126	438077.56	3278015.78	Картометрический метод	5.00	Закрепление отсутствует

2. Сведения о характерных точках границ объекта					
Обозначение характерных точек границ	Координаты, м		Метод определения координат характерной точки	Средняя квадратическая погрешность положения характерной точки (Mt), м	Описание обозначения точки на местности (при наличии)
	X	Y			
1	2	3	4	5	6
127	438084.28	3278015.44	Картометрический метод	5.00	Закрепление отсутствует
128	438111.45	3278051.74	Картометрический метод	5.00	Закрепление отсутствует
129	438121.46	3278073.20	Картометрический метод	5.00	Закрепление отсутствует
130	438123.59	3278091.27	Картометрический метод	5.00	Закрепление отсутствует
131	438098.32	3278117.98	Картометрический метод	5.00	Закрепление отсутствует
132	438090.35	3278144.35	Картометрический метод	5.00	Закрепление отсутствует
133	438094.30	3278156.28	Картометрический метод	5.00	Закрепление отсутствует
134	438116.60	3278186.28	Картометрический метод	5.00	Закрепление отсутствует
135	438118.74	3278195.32	Картометрический метод	5.00	Закрепление отсутствует
136	438116.28	3278201.57	Картометрический метод	5.00	Закрепление отсутствует
137	438123.34	3278205.96	Картометрический метод	5.00	Закрепление отсутствует
138	438140.84	3278204.95	Картометрический метод	5.00	Закрепление отсутствует
139	438162.04	3278200.74	Картометрический метод	5.00	Закрепление отсутствует
140	438169.78	3278195.86	Картометрический метод	5.00	Закрепление отсутствует
141	438176.00	3278187.11	Картометрический метод	5.00	Закрепление отсутствует
142	438185.25	3278165.80	Картометрический метод	5.00	Закрепление отсутствует
143	438168.64	3278171.72	Картометрический метод	5.00	Закрепление отсутствует
144	438147.83	3278176.49	Картометрический метод	5.00	Закрепление отсутствует
145	438136.12	3278175.33	Картометрический метод	5.00	Закрепление отсутствует
146	438126.41	3278170.01	Картометрический метод	5.00	Закрепление отсутствует
147	438123.68	3278163.35	Картометрический метод	5.00	Закрепление отсутствует
148	438123.40	3278154.98	Картометрический метод	5.00	Закрепление отсутствует
149	438130.48	3278150.17	Картометрический метод	5.00	Закрепление отсутствует
150	438146.39	3278147.86	Картометрический метод	5.00	Закрепление отсутствует
151	438159.53	3278144.99	Картометрический метод	5.00	Закрепление отсутствует
152	438166.17	3278140.90	Картометрический метод	5.00	Закрепление отсутствует

2. Сведения о характерных точках границ объекта					
Обозначение характерных точек границ	Координаты, м		Метод определения координат характерной точки	Средняя квадратическая погрешность положения характерной точки (M _t), м	Описание обозначения точки на местности (при наличии)
	X	Y			
1	2	3	4	5	6
153	438172.82	3278131.11	Картометрический метод	5.00	Закрепление отсутствует
154	438181.59	3278113.69	Картометрический метод	5.00	Закрепление отсутствует
155	438186.63	3278092.78	Картометрический метод	5.00	Закрепление отсутствует
156	438187.66	3278075.59	Картометрический метод	5.00	Закрепление отсутствует
157	438193.62	3278065.91	Картометрический метод	5.00	Закрепление отсутствует
158	438198.82	3278061.59	Картометрический метод	5.00	Закрепление отсутствует
159	438218.68	3278059.47	Картометрический метод	5.00	Закрепление отсутствует
160	438226.54	3278058.16	Картометрический метод	5.00	Закрепление отсутствует
161	438229.97	3278053.12	Картометрический метод	5.00	Закрепление отсутствует
162	438230.98	3278041.12	Картометрический метод	5.00	Закрепление отсутствует
163	438234.41	3278032.05	Картометрический метод	5.00	Закрепление отсутствует
164	438240.76	3278028.22	Картометрический метод	5.00	Закрепление отсутствует
165	438258.93	3278032.30	Картометрический метод	5.00	Закрепление отсутствует
166	438271.84	3278034.46	Картометрический метод	5.00	Закрепление отсутствует
167	438278.54	3278040.17	Картометрический метод	5.00	Закрепление отсутствует
168	438281.77	3278056.52	Картометрический метод	5.00	Закрепление отсутствует
169	438286.53	3278063.94	Картометрический метод	5.00	Закрепление отсутствует
170	438293.09	3278064.23	Картометрический метод	5.00	Закрепление отсутствует
171	438299.94	3278061.56	Картометрический метод	5.00	Закрепление отсутствует
172	438311.83	3278051.39	Картометрический метод	5.00	Закрепление отсутствует
173	438318.39	3278048.73	Картометрический метод	5.00	Закрепление отсутствует
174	438324.28	3278050.82	Картометрический метод	5.00	Закрепление отсутствует
175	438327.52	3278056.81	Картометрический метод	5.00	Закрепление отсутствует
176	438327.52	3278062.99	Картометрический метод	5.00	Закрепление отсутствует
177	438325.81	3278070.79	Картометрический метод	5.00	Закрепление отсутствует
178	438319.24	3278083.82	Картометрический метод	5.00	Закрепление отсутствует

2. Сведения о характерных точках границ объекта					
Обозначение характерных точек границ	Координаты, м		Метод определения координат характерной точки	Средняя квадратическая погрешность положения характерной точки (M _t), м	Описание обозначения точки на местности (при наличии)
	X	Y			
1	2	3	4	5	6
179	438321.05	3278095.14	Картометрический метод	5.00	Закрепление отсутствует
180	438326.09	3278107.88	Картометрический метод	5.00	Закрепление отсутствует
181	438343.31	3278141.45	Картометрический метод	5.00	Закрепление отсутствует
182	438354.61	3278164.59	Картометрический метод	5.00	Закрепление отсутствует
183	438357.29	3278180.82	Картометрический метод	5.00	Закрепление отсутствует
184	438356.92	3278203.71	Картометрический метод	5.00	Закрепление отсутствует
185	438366.44	3278219.33	Картометрический метод	5.00	Закрепление отсутствует
186	438372.91	3278227.14	Картометрический метод	5.00	Закрепление отсутствует
187	438379.44	3278227.56	Картометрический метод	5.00	Закрепление отсутствует
188	438383.59	3278223.72	Картометрический метод	5.00	Закрепление отсутствует
189	438396.40	3278205.05	Картометрический метод	5.00	Закрепление отсутствует
190	438403.77	3278199.26	Картометрический метод	5.00	Закрепление отсутствует
191	438412.77	3278198.29	Картометрический метод	5.00	Закрепление отсутствует
192	438419.09	3278202.01	Картометрический метод	5.00	Закрепление отсутствует
193	438420.94	3278208.33	Картометрический метод	5.00	Закрепление отсутствует
194	438420.94	3278216.88	Картометрический метод	5.00	Закрепление отсутствует
195	438420.94	3278226.17	Картометрический метод	5.00	Закрепление отсутствует
196	438423.69	3278233.60	Картометрический метод	5.00	Закрепление отсутствует
197	438430.01	3278240.37	Картометрический метод	5.00	Закрепление отсутствует
198	438454.17	3278250.85	Картометрический метод	5.00	Закрепление отсутствует
199	438482.05	3278274.26	Картометрический метод	5.00	Закрепление отсутствует
200	438487.10	3278280.58	Картометрический метод	5.00	Закрепление отсутствует
201	438488.07	3278288.24	Картометрический метод	5.00	Закрепление отсутствует
202	438486.66	3278297.53	Картометрический метод	5.00	Закрепление отсутствует
203	438476.69	3278301.69	Картометрический метод	5.00	Закрепление отсутствует
204	438466.96	3278302.36	Картометрический метод	5.00	Закрепление отсутствует

2. Сведения о характерных точках границ объекта					
Обозначение характерных точек границ	Координаты, м		Метод определения координат характерной точки	Средняя квадратическая погрешность положения характерной точки (Mt), м	Описание обозначения точки на местности (при наличии)
	X	Y			
1	2	3	4	5	6
205	438438.34	3278290.99	Картометрический метод	5.00	Закрепление отсутствует
206	438428.82	3278290.32	Картометрический метод	5.00	Закрепление отсутствует
207	438415.40	3278293.74	Картометрический метод	5.00	Закрепление отсутствует
208	438386.85	3278326.20	Картометрический метод	5.00	Закрепление отсутствует
209	438381.67	3278337.45	Картометрический метод	5.00	Закрепление отсутствует
210	438379.57	3278346.61	Картометрический метод	5.00	Закрепление отсутствует
211	438381.00	3278357.19	Картометрический метод	5.00	Закрепление отсутствует
212	438392.03	3278382.48	Картометрический метод	5.00	Закрепление отсутствует
213	438394.13	3278394.71	Картометрический метод	5.00	Закрепление отсутствует
214	438392.25	3278405.97	Картометрический метод	5.00	Закрепление отсутствует
215	438388.28	3278410.17	Картометрический метод	5.00	Закрепление отсутствует
216	438377.02	3278409.95	Картометрический метод	5.00	Закрепление отсутствует
217	438354.68	3278403.23	Картометрический метод	5.00	Закрепление отсутствует
218	438345.86	3278403.11	Картометрический метод	5.00	Закрепление отсутствует
219	438338.95	3278406.60	Картометрический метод	5.00	Закрепление отсутствует
220	438331.34	3278414.71	Картометрический метод	5.00	Закрепление отсутствует
221	438324.99	3278424.92	Картометрический метод	5.00	Закрепление отсутствует
222	438322.41	3278434.63	Картометрический метод	5.00	Закрепление отсутствует
223	438326.27	3278449.42	Картометрический метод	5.00	Закрепление отсутствует
224	438329.94	3278459.51	Картометрический метод	5.00	Закрепление отсутствует
225	438329.62	3278472.45	Картометрический метод	5.00	Закрепление отсутствует
226	438331.34	3278504.19	Картометрический метод	5.00	Закрепление отсутствует
227	438335.71	3278517.27	Картометрический метод	5.00	Закрепление отсутствует
228	438337.11	3278525.03	Картометрический метод	5.00	Закрепление отсутствует
229	438356.10	3278532.95	Картометрический метод	5.00	Закрепление отсутствует
230	438378.08	3278539.84	Картометрический метод	5.00	Закрепление отсутствует

2. Сведения о характерных точках границ объекта					
Обозначение характерных точек границ	Координаты, м		Метод определения координат характерной точки	Средняя квадратическая погрешность положения характерной точки (Mt), м	Описание обозначения точки на местности (при наличии)
	X	Y			
1	2	3	4	5	6
231	438400.42	3278541.30	Картометрический метод	5.00	Закрепление отсутствует
232	438423.13	3278539.51	Картометрический метод	5.00	Закрепление отсутствует
233	438427.44	3278551.44	Картометрический метод	5.00	Закрепление отсутствует
234	438424.17	3278563.72	Картометрический метод	5.00	Закрепление отсутствует
235	438396.39	3278582.84	Картометрический метод	5.00	Закрепление отсутствует
236	438370.20	3278608.69	Картометрический метод	5.00	Закрепление отсутствует
237	438405.35	3278641.76	Картометрический метод	5.00	Закрепление отсутствует
238	438425.54	3278662.25	Картометрический метод	5.00	Закрепление отсутствует
239	438426.21	3278647.81	Картометрический метод	5.00	Закрепление отсутствует
240	438426.21	3278641.04	Картометрический метод	5.00	Закрепление отсутствует
241	438433.66	3278638.67	Картометрический метод	5.00	Закрепление отсутствует
242	438441.00	3278641.04	Картометрический метод	5.00	Закрепление отсутствует
243	438450.93	3278647.13	Картометрический метод	5.00	Закрепление отсутствует
244	438463.23	3278663.27	Картометрический метод	5.00	Закрепление отсутствует
245	438482.30	3278704.57	Картометрический метод	5.00	Закрепление отсутствует
246	438492.91	3278713.71	Картометрический метод	5.00	Закрепление отсутствует
247	438493.59	3278724.66	Картометрический метод	5.00	Закрепление отсутствует
248	438497.76	3278731.32	Картометрический метод	5.00	Закрепление отсутствует
1	438507.36	3278733.46	Картометрический метод	5.00	Закрепление отсутствует
249	438512.04	3278616.90	Картометрический метод	5.00	Закрепление отсутствует
250	438527.92	3278596.68	Картометрический метод	5.00	Закрепление отсутствует
251	438537.33	3278572.84	Картометрический метод	5.00	Закрепление отсутствует
252	438517.90	3278556.93	Картометрический метод	5.00	Закрепление отсутствует
253	438486.12	3278597.37	Картометрический метод	5.00	Закрепление отсутствует
254	438500.51	3278609.66	Картометрический метод	5.00	Закрепление отсутствует
249	438512.04	3278616.90	Картометрический метод	5.00	Закрепление отсутствует

2. Сведения о характерных точках границ объекта					
Обозначение характерных точек границ	Координаты, м		Метод определения координат характерной точки	Средняя квадратическая погрешность положения характерной точки (Mt), м	Описание обозначения точки на местности (при наличии)
	X	Y			
1	2	3	4	5	6
255	438835.79	3276075.02	Картометрический метод	5.00	Закрепление отсутствует
256	438878.37	3276049.15	Картометрический метод	5.00	Закрепление отсутствует
257	438861.18	3275938.57	Картометрический метод	5.00	Закрепление отсутствует
258	438918.88	3275926.38	Картометрический метод	5.00	Закрепление отсутствует
259	438968.63	3275881.96	Картометрический метод	5.00	Закрепление отсутствует
260	438831.06	3275512.72	Картометрический метод	5.00	Закрепление отсутствует
261	438814.07	3275467.00	Картометрический метод	5.00	Закрепление отсутствует
262	438770.09	3275464.19	Картометрический метод	5.00	Закрепление отсутствует
263	438745.49	3275460.79	Картометрический метод	5.00	Закрепление отсутствует
264	438715.43	3275452.35	Картометрический метод	5.00	Закрепление отсутствует
265	438672.71	3275433.56	Картометрический метод	5.00	Закрепление отсутствует
266	438626.27	3275404.14	Картометрический метод	5.00	Закрепление отсутствует
267	438569.20	3275364.26	Картометрический метод	5.00	Закрепление отсутствует
268	438504.70	3275298.37	Картометрический метод	5.00	Закрепление отсутствует
269	438495.67	3275289.78	Картометрический метод	5.00	Закрепление отсутствует
270	438483.08	3275274.06	Картометрический метод	5.00	Закрепление отсутствует
271	438464.01	3275249.27	Картометрический метод	5.00	Закрепление отсутствует
272	438424.15	3275311.31	Картометрический метод	5.00	Закрепление отсутствует
273	438398.08	3275335.18	Картометрический метод	5.00	Закрепление отсутствует
274	438363.46	3275343.06	Картометрический метод	5.00	Закрепление отсутствует
275	438300.72	3275340.79	Картометрический метод	5.00	Закрепление отсутствует
276	438260.33	3275345.06	Картометрический метод	5.00	Закрепление отсутствует
277	438304.95	3275431.84	Картометрический метод	5.00	Закрепление отсутствует
278	438318.99	3275476.40	Картометрический метод	5.00	Закрепление отсутствует
279	438387.57	3275599.30	Картометрический метод	5.00	Закрепление отсутствует
280	438450.84	3275745.29	Картометрический метод	5.00	Закрепление отсутствует

2. Сведения о характерных точках границ объекта					
Обозначение характерных точек границ	Координаты, м		Метод определения координат характерной точки	Средняя квадратическая погрешность положения характерной точки (Mt), м	Описание обозначения точки на местности (при наличии)
	X	Y			
1	2	3	4	5	6
281	438461.52	3275805.43	Картометрический метод	5.00	Закрепление отсутствует
282	438458.88	3275912.41	Картометрический метод	5.00	Закрепление отсутствует
283	438473.49	3275893.21	Картометрический метод	5.00	Закрепление отсутствует
284	438504.16	3275886.16	Картометрический метод	5.00	Закрепление отсутствует
285	438525.39	3275884.61	Картометрический метод	5.00	Закрепление отсутствует
286	438567.58	3275925.03	Картометрический метод	5.00	Закрепление отсутствует
287	438634.70	3275973.64	Картометрический метод	5.00	Закрепление отсутствует
255	438835.79	3276075.02	Картометрический метод	5.00	Закрепление отсутствует
288	438985.48	3279499.38	Картометрический метод	5.00	Закрепление отсутствует
289	439022.65	3279490.10	Картометрический метод	5.00	Закрепление отсутствует
290	439024.24	3279462.16	Картометрический метод	5.00	Закрепление отсутствует
291	439027.38	3279431.14	Картометрический метод	5.00	Закрепление отсутствует
292	439035.16	3279407.86	Картометрический метод	5.00	Закрепление отсутствует
293	439061.52	3279383.06	Картометрический метод	5.00	Закрепление отсутствует
294	439081.66	3279372.21	Картометрический метод	5.00	Закрепление отсутствует
295	439108.01	3279350.51	Картометрический метод	5.00	Закрепление отсутствует
296	439122.01	3279308.62	Картометрический метод	5.00	Закрепление отсутствует
297	439137.49	3279308.64	Картометрический метод	5.00	Закрепление отсутствует
298	439151.40	3279322.62	Картометрический метод	5.00	Закрепление отсутствует
299	439152.91	3279347.44	Картометрический метод	5.00	Закрепление отсутствует
300	439182.33	3279345.92	Картометрический метод	5.00	Закрепление отсутствует
301	439199.37	3279335.07	Картометрический метод	5.00	Закрепление отсутствует
302	439221.09	3279308.71	Картометрический метод	5.00	Закрепление отсутствует
303	439244.28	3279328.90	Картометрический метод	5.00	Закрепление отсутствует
304	439273.62	3279372.38	Картометрический метод	5.00	Закрепление отсутствует
305	439286.00	3279377.04	Картометрический метод	5.00	Закрепление отсутствует

2. Сведения о характерных точках границ объекта					
Обозначение характерных точек границ	Координаты, м		Метод определения координат характерной точки	Средняя квадратическая погрешность положения характерной точки (Mt), м	Описание обозначения точки на местности (при наличии)
	X	Y			
1	2	3	4	5	6
306	439318.52	3279370.86	Картометрический метод	5.00	Закрепление отсутствует
307	439375.78	3279383.32	Картометрический метод	5.00	Закрепление отсутствует
308	439283.72	3279290.72	Картометрический метод	5.00	Закрепление отсутствует
309	439267.02	3279258.42	Картометрический метод	5.00	Закрепление отсутствует
310	439247.61	3279214.62	Картометрический метод	5.00	Закрепление отсутствует
311	439236.29	3279179.18	Картометрический метод	5.00	Закрепление отсутствует
312	439235.35	3279152.23	Картометрический метод	5.00	Закрепление отсутствует
313	439225.24	3279121.10	Картометрический метод	5.00	Закрепление отсутствует
314	439204.22	3279079.45	Картометрический метод	5.00	Закрепление отсутствует
315	439170.12	3279026.35	Картометрический метод	5.00	Закрепление отсутствует
316	439090.24	3279039.10	Картометрический метод	5.00	Закрепление отсутствует
317	439090.55	3279043.39	Картометрический метод	5.00	Закрепление отсутствует
318	439085.41	3279046.31	Картометрический метод	5.00	Закрепление отсутствует
319	439073.71	3279045.61	Картометрический метод	5.00	Закрепление отсутствует
320	439054.06	3279049.24	Картометрический метод	5.00	Закрепление отсутствует
321	439040.14	3279049.24	Картометрический метод	5.00	Закрепление отсутствует
322	439028.45	3279035.08	Картометрический метод	5.00	Закрепление отсутствует
323	439022.60	3279029.59	Картометрический метод	5.00	Закрепление отсутствует
324	439010.90	3279026.66	Картометрический метод	5.00	Закрепление отсутствует
325	438971.72	3279032.86	Картометрический метод	5.00	Закрепление отсутствует
326	438960.50	3279035.44	Картометрический метод	5.00	Закрепление отсутствует
327	438952.78	3279051.81	Картометрический метод	5.00	Закрепление отсутствует
328	438955.71	3279068.53	Картометрический метод	5.00	Закрепление отсутствует
329	438965.37	3279088.28	Картометрический метод	5.00	Закрепление отсутствует
330	438979.92	3279091.26	Картометрический метод	5.00	Закрепление отсутствует
331	438990.76	3279091.27	Картометрический метод	5.00	Закрепление отсутствует

2. Сведения о характерных точках границ объекта					
Обозначение характерных точек границ	Координаты, м		Метод определения координат характерной точки	Средняя квадратическая погрешность положения характерной точки (Mt), м	Описание обозначения точки на местности (при наличии)
	X	Y			
1	2	3	4	5	6
332	439007.80	3279080.42	Картометрический метод	5.00	Закрепление отсутствует
333	439023.29	3279080.44	Картометрический метод	5.00	Закрепление отсутствует
334	439023.26	3279094.40	Картометрический метод	5.00	Закрепление отсутствует
335	439015.49	3279116.12	Картометрический метод	5.00	Закрепление отсутствует
336	438986.10	3279150.14	Картометрический метод	5.00	Закрепление отсутствует
337	438988.89	3279154.55	Картометрический метод	5.00	Закрепление отсутствует
338	438989.40	3279165.50	Картометрический метод	5.00	Закрепление отсутствует
339	438986.15	3279179.43	Картометрический метод	5.00	Закрепление отсутствует
340	438978.71	3279187.98	Картометрический метод	5.00	Закрепление отсутствует
341	438973.58	3279189.37	Картометрический метод	5.00	Закрепление отсутствует
342	438973.54	3279215.40	Картометрический метод	5.00	Закрепление отсутствует
343	438961.10	3279246.42	Картометрический метод	5.00	Закрепление отсутствует
344	438942.49	3279268.13	Картометрический метод	5.00	Закрепление отсутствует
345	438911.49	3279292.93	Картометрический метод	5.00	Закрепление отсутствует
346	438875.85	3279316.18	Картометрический метод	5.00	Закрепление отсутствует
347	438863.39	3279364.27	Картометрический метод	5.00	Закрепление отсутствует
348	438869.53	3279399.96	Картометрический метод	5.00	Закрепление отсутствует
349	438880.34	3279417.04	Картометрический метод	5.00	Закрепление отсутствует
350	438900.44	3279432.58	Картометрический метод	5.00	Закрепление отсутствует
351	438957.61	3279499.35	Картометрический метод	5.00	Закрепление отсутствует
288	438985.48	3279499.38	Картометрический метод	5.00	Закрепление отсутствует
352	437658.40	3278045.31	Картометрический метод	5.00	Закрепление отсутствует
353	437653.54	3278019.76	Картометрический метод	5.00	Закрепление отсутствует
354	437655.10	3277962.76	Картометрический метод	5.00	Закрепление отсутствует
355	437671.82	3277962.20	Картометрический метод	5.00	Закрепление отсутствует
356	437676.66	3277912.75	Картометрический метод	5.00	Закрепление отсутствует

2. Сведения о характерных точках границ объекта					
Обозначение характерных точек границ	Координаты, м		Метод определения координат характерной точки	Средняя квадратическая погрешность положения характерной точки (Mt), м	Описание обозначения точки на местности (при наличии)
	X	Y			
1	2	3	4	5	6
357	437706.38	3277881.71	Картометрический метод	5.00	Закрепление отсутствует
358	437789.50	3277843.85	Картометрический метод	5.00	Закрепление отсутствует
359	437808.72	3277844.64	Картометрический метод	5.00	Закрепление отсутствует
360	437842.34	3277867.91	Картометрический метод	5.00	Закрепление отсутствует
361	437866.34	3277875.67	Картометрический метод	5.00	Закрепление отсутствует
362	437896.18	3277876.66	Картометрический метод	5.00	Закрепление отсутствует
363	437908.84	3277868.86	Картометрический метод	5.00	Закрепление отсутствует
364	437919.74	3277834.43	Картометрический метод	5.00	Закрепление отсутствует
365	437915.36	3277813.56	Картометрический метод	5.00	Закрепление отсутствует
366	437886.25	3277758.04	Картометрический метод	5.00	Закрепление отсутствует
367	437863.60	3277729.61	Картометрический метод	5.00	Закрепление отсутствует
368	437843.85	3277691.90	Картометрический метод	5.00	Закрепление отсутствует
369	437819.79	3277665.66	Картометрический метод	5.00	Закрепление отсутствует
370	437813.55	3277636.96	Картометрический метод	5.00	Закрепление отсутствует
371	437821.91	3277581.89	Картометрический метод	5.00	Закрепление отсутствует
372	437804.98	3277565.20	Картометрический метод	5.00	Закрепление отсутствует
373	437795.22	3277549.10	Картометрический метод	5.00	Закрепление отсутствует
374	437789.31	3277522.88	Картометрический метод	5.00	Закрепление отсутствует
375	437791.35	3277492.18	Картометрический метод	5.00	Закрепление отсутствует
376	437784.45	3277469.54	Картометрический метод	5.00	Закрепление отсутствует
377	437790.26	3277452.55	Картометрический метод	5.00	Закрепление отсутствует
378	437800.18	3277438.16	Картометрический метод	5.00	Закрепление отсутствует
379	437820.04	3277425.54	Картометрический метод	5.00	Закрепление отсутствует
380	437863.20	3277412.42	Картометрический метод	5.00	Закрепление отсутствует
381	437879.36	3277398.45	Картометрический метод	5.00	Закрепление отсутствует
382	437912.61	3277362.71	Картометрический метод	5.00	Закрепление отсутствует

2. Сведения о характерных точках границ объекта					
Обозначение характерных точек границ	Координаты, м		Метод определения координат характерной точки	Средняя квадратическая погрешность положения характерной точки (M _t), м	Описание обозначения точки на местности (при наличии)
	X	Y			
1	2	3	4	5	6
383	437919.78	3277340.07	Картометрический метод	5.00	Закрепление отсутствует
384	437907.28	3277314.32	Картометрический метод	5.00	Закрепление отсутствует
385	437827.21	3277275.63	Картометрический метод	5.00	Закрепление отсутствует
386	437819.43	3277294.82	Картометрический метод	5.00	Закрепление отсутствует
387	437820.94	3277296.83	Картометрический метод	5.00	Закрепление отсутствует
388	437821.63	3277300.35	Картометрический метод	5.00	Закрепление отсутствует
389	437815.76	3277313.84	Картометрический метод	5.00	Закрепление отсутствует
390	437777.66	3277387.64	Картометрический метод	5.00	Закрепление отсутствует
391	437751.52	3277427.16	Картометрический метод	5.00	Закрепление отсутствует
392	437732.69	3277453.01	Картометрический метод	5.00	Закрепление отсутствует
393	437696.46	3277494.72	Картометрический метод	5.00	Закрепление отсутствует
394	437677.48	3277520.29	Картометрический метод	5.00	Закрепление отсутствует
395	437669.70	3277533.04	Картометрический метод	5.00	Закрепление отсутствует
396	437663.06	3277552.08	Картометрический метод	5.00	Закрепление отсутствует
397	437632.55	3277663.53	Картометрический метод	5.00	Закрепление отсутствует
398	437619.29	3277722.17	Картометрический метод	5.00	Закрепление отсутствует
399	437614.38	3277766.21	Картометрический метод	5.00	Закрепление отсутствует
400	437612.38	3277807.51	Картометрический метод	5.00	Закрепление отсутствует
401	437609.50	3277963.04	Картометрический метод	5.00	Закрепление отсутствует
402	437607.06	3278032.06	Картометрический метод	5.00	Закрепление отсутствует
403	437606.71	3278041.32	Картометрический метод	5.00	Закрепление отсутствует
352	437658.40	3278045.31	Картометрический метод	5.00	Закрепление отсутствует
404	437351.26	3277474.28	Картометрический метод	5.00	Закрепление отсутствует
405	437356.97	3277468.57	Картометрический метод	5.00	Закрепление отсутствует
406	437366.92	3277435.02	Картометрический метод	5.00	Закрепление отсутствует
407	437365.78	3277425.88	Картометрический метод	5.00	Закрепление отсутствует

2. Сведения о характерных точках границ объекта					
Обозначение характерных точек границ	Координаты, м		Метод определения координат характерной точки	Средняя квадратическая погрешность положения характерной точки (Mt), м	Описание обозначения точки на местности (при наличии)
	X	Y			
1	2	3	4	5	6
408	437360.06	3277402.44	Картометрический метод	5.00	Закрепление отсутствует
409	437362.64	3277367.85	Картометрический метод	5.00	Закрепление отсутствует
410	437377.50	3277342.41	Картометрический метод	5.00	Закрепление отсутствует
411	437396.94	3277338.69	Картометрический метод	5.00	Закрепление отсутствует
412	437402.78	3277353.70	Картометрический метод	5.00	Закрепление отсутствует
413	437410.73	3277372.00	Картометрический метод	5.00	Закрепление отсутствует
414	437422.13	3277376.01	Картометрический метод	5.00	Закрепление отсутствует
415	437428.42	3277367.44	Картометрический метод	5.00	Закрепление отсутствует
416	437426.75	3277341.14	Картометрический метод	5.00	Закрепление отсутствует
417	437419.73	3277320.78	Картометрический метод	5.00	Закрепление отсутствует
418	437441.70	3277295.47	Картометрический метод	5.00	Закрепление отсутствует
419	437450.28	3277278.31	Картометрический метод	5.00	Закрепление отсутствует
420	437448.76	3277249.20	Картометрический метод	5.00	Закрепление отсутствует
421	437450.44	3277239.61	Картометрический метод	5.00	Закрепление отсутствует
422	437461.05	3277226.48	Картометрический метод	5.00	Закрепление отсутствует
423	437471.14	3277199.40	Картометрический метод	5.00	Закрепление отсутствует
424	437464.39	3277150.58	Картометрический метод	5.00	Закрепление отсутствует
425	437447.25	3277142.80	Картометрический метод	5.00	Закрепление отсутствует
426	437421.84	3277123.03	Картометрический метод	5.00	Закрепление отсутствует
427	437402.42	3277090.48	Картометрический метод	5.00	Закрепление отсутствует
428	437399.20	3277073.41	Картометрический метод	5.00	Закрепление отсутствует
429	437409.79	3277043.33	Картометрический метод	5.00	Закрепление отсутствует
430	437430.49	3277045.62	Картометрический метод	5.00	Закрепление отсутствует
431	437451.41	3277029.15	Картометрический метод	5.00	Закрепление отсутствует
432	437464.16	3277022.20	Картометрический метод	5.00	Закрепление отсутствует
433	437482.58	3277016.38	Картометрический метод	5.00	Закрепление отсутствует

2. Сведения о характерных точках границ объекта					
Обозначение характерных точек границ	Координаты, м		Метод определения координат характерной точки	Средняя квадратическая погрешность положения характерной точки (M _t), м	Описание обозначения точки на местности (при наличии)
	X	Y			
1	2	3	4	5	6
434	437497.22	3277015.14	Картометрический метод	5.00	Закрепление отсутствует
435	437517.42	3277020.19	Картометрический метод	5.00	Закрепление отсутствует
436	437526.67	3277025.41	Картометрический метод	5.00	Закрепление отсутствует
437	437550.96	3277050.44	Картометрический метод	5.00	Закрепление отсутствует
438	437552.88	3277050.53	Картометрический метод	5.00	Закрепление отсутствует
439	437555.68	3277049.76	Картометрический метод	5.00	Закрепление отсутствует
440	437562.82	3277044.26	Картометрический метод	5.00	Закрепление отсутствует
441	437562.40	3277032.54	Картометрический метод	5.00	Закрепление отсутствует
442	437547.17	3277018.14	Картометрический метод	5.00	Закрепление отсутствует
443	437522.58	3277000.93	Картометрический метод	5.00	Закрепление отсутствует
444	437486.94	3276963.02	Картометрический метод	5.00	Закрепление отсутствует
445	437473.19	3276962.08	Картометрический метод	5.00	Закрепление отсутствует
446	437454.52	3276966.94	Картометрический метод	5.00	Закрепление отсутствует
447	437439.91	3276977.50	Картометрический метод	5.00	Закрепление отсутствует
448	437434.20	3276993.75	Картометрический метод	5.00	Закрепление отсутствует
449	437422.51	3277001.95	Картометрический метод	5.00	Закрепление отсутствует
450	437407.72	3277003.57	Картометрический метод	5.00	Закрепление отсутствует
451	437400.84	3277010.94	Картометрический метод	5.00	Закрепление отсутствует
452	437382.82	3277020.99	Картометрический метод	5.00	Закрепление отсутствует
453	437358.80	3277020.06	Картометрический метод	5.00	Закрепление отсутствует
454	437333.22	3277005.72	Картометрический метод	5.00	Закрепление отсутствует
455	437286.65	3276985.50	Картометрический метод	5.00	Закрепление отсутствует
456	437241.93	3276962.11	Картометрический метод	5.00	Закрепление отсутствует
457	437222.08	3276988.70	Картометрический метод	5.00	Закрепление отсутствует
458	437219.08	3277017.39	Картометрический метод	5.00	Закрепление отсутствует
459	437235.35	3277037.62	Картометрический метод	5.00	Закрепление отсутствует

2. Сведения о характерных точках границ объекта					
Обозначение характерных точек границ	Координаты, м		Метод определения координат характерной точки	Средняя квадратическая погрешность положения характерной точки (M _t), м	Описание обозначения точки на местности (при наличии)
	X	Y			
1	2	3	4	5	6
460	437160.44	3277339.81	Картометрический метод	5.00	Закрепление отсутствует
461	437183.74	3277368.72	Картометрический метод	5.00	Закрепление отсутствует
462	437186.01	3277402.08	Картометрический метод	5.00	Закрепление отсутствует
463	437176.84	3277442.15	Картометрический метод	5.00	Закрепление отсутствует
464	437279.88	3277466.23	Картометрический метод	5.00	Закрепление отсутствует
465	437300.04	3277420.99	Картометрический метод	5.00	Закрепление отсутствует
466	437311.19	3277414.73	Картометрический метод	5.00	Закрепление отсутствует
467	437324.05	3277415.58	Картометрический метод	5.00	Закрепление отсутствует
468	437335.92	3277437.11	Картометрический метод	5.00	Закрепление отсутствует
469	437342.63	3277462.18	Картометрический метод	5.00	Закрепление отсутствует
404	437351.26	3277474.28	Картометрический метод	5.00	Закрепление отсутствует
470	437306.86	3277412.50	Картометрический метод	5.00	Закрепление отсутствует
471	437313.71	3277411.94	Картометрический метод	5.00	Закрепление отсутствует
472	437320.00	3277405.65	Картометрический метод	5.00	Закрепление отсутствует
473	437320.02	3277389.07	Картометрический метод	5.00	Закрепление отсутствует
474	437311.49	3277374.20	Картометрический метод	5.00	Закрепление отсутствует
475	437303.54	3277351.90	Картометрический метод	5.00	Закрепление отсутствует
476	437304.13	3277337.61	Картометрический метод	5.00	Закрепление отсутствует
477	437312.70	3277328.47	Картометрический метод	5.00	Закрепление отсутствует
478	437323.54	3277323.90	Картометрический метод	5.00	Закрепление отсутствует
479	437332.10	3277326.20	Картометрический метод	5.00	Закрепление отсутствует
480	437337.22	3277333.64	Картометрический метод	5.00	Закрепление отсутствует
481	437340.60	3277355.93	Картометрический метод	5.00	Закрепление отсутствует
482	437345.16	3277363.37	Картометрический метод	5.00	Закрепление отсутствует
483	437350.29	3277360.52	Картометрический метод	5.00	Закрепление отсутствует
484	437354.88	3277348.51	Картометрический метод	5.00	Закрепление отсутствует

2. Сведения о характерных точках границ объекта					
Обозначение характерных точек границ	Координаты, м		Метод определения координат характерной точки	Средняя квадратическая погрешность положения характерной точки (M _t), м	Описание обозначения точки на местности (при наличии)
	X	Y			
1	2	3	4	5	6
485	437358.91	3277321.08	Картометрический метод	5.00	Закрепление отсутствует
486	437353.80	3277306.21	Картометрический метод	5.00	Закрепление отсутствует
487	437336.13	3277298.19	Картометрический метод	5.00	Закрепление отсутствует
488	437316.16	3277303.32	Картометрический метод	5.00	Закрепление отсутствует
489	437297.32	3277318.74	Картометрический метод	5.00	Закрепление отсутствует
490	437277.88	3277345.59	Картометрический метод	5.00	Закрепление отсутствует
491	437254.49	3277349.57	Картометрический метод	5.00	Закрепление отсутствует
492	437242.40	3277336.51	Картометрический метод	5.00	Закрепление отсутствует
493	437239.78	3277345.66	Картометрический метод	5.00	Закрепление отсутствует
494	437251.12	3277355.44	Картометрический метод	5.00	Закрепление отсутствует
495	437262.43	3277383.09	Картометрический метод	5.00	Закрепление отсутствует
496	437273.78	3277385.54	Картометрический метод	5.00	Закрепление отсутствует
497	437276.12	3277382.18	Картометрический метод	5.00	Закрепление отсутствует
498	437269.28	3277373.02	Картометрический метод	5.00	Закрепление отсутствует
499	437271.58	3277362.16	Картометрический метод	5.00	Закрепление отсутствует
500	437284.70	3277360.46	Картометрический метод	5.00	Закрепление отсутствует
501	437292.68	3277363.90	Картометрический метод	5.00	Закрепление отсутствует
502	437298.94	3277373.62	Картометрический метод	5.00	Закрепление отсутствует
503	437293.79	3277385.05	Картометрический метод	5.00	Закрепление отсутствует
504	437289.77	3277401.05	Картометрический метод	5.00	Закрепление отсутствует
505	437290.02	3277401.85	Картометрический метод	5.00	Закрепление отсутствует
506	437298.08	3277409.95	Картометрический метод	5.00	Закрепление отсутствует
507	437298.29	3277411.12	Картометрический метод	5.00	Закрепление отсутствует
470	437306.86	3277412.50	Картометрический метод	5.00	Закрепление отсутствует
508	437432.28	3277188.70	Картометрический метод	5.00	Закрепление отсутствует
509	437445.02	3277179.31	Картометрический метод	5.00	Закрепление отсутствует

2. Сведения о характерных точках границ объекта					
Обозначение характерных точек границ	Координаты, м		Метод определения координат характерной точки	Средняя квадратическая погрешность положения характерной точки (M _t), м	Описание обозначения точки на местности (при наличии)
	X	Y			
1	2	3	4	5	6
510	437439.70	3277155.80	Картометрический метод	5.00	Закрепление отсутствует
511	437427.66	3277136.30	Картометрический метод	5.00	Закрепление отсутствует
512	437396.86	3277124.19	Картометрический метод	5.00	Закрепление отсутствует
513	437380.12	3277110.74	Картометрический метод	5.00	Закрепление отсутствует
514	437382.84	3277084.54	Картометрический метод	5.00	Закрепление отсутствует
515	437372.12	3277087.22	Картометрический метод	5.00	Закрепление отсутствует
516	437362.72	3277099.30	Картометрический метод	5.00	Закрепление отсутствует
517	437370.72	3277126.18	Картометрический метод	5.00	Закрепление отсутствует
518	437380.74	3277149.03	Картометрический метод	5.00	Закрепление отсутствует
519	437384.08	3277155.08	Картометрический метод	5.00	Закрепление отсутствует
520	437399.48	3277157.10	Картометрический метод	5.00	Закрепление отсутствует
521	437416.22	3277165.85	Картометрический метод	5.00	Закрепление отсутствует
508	437432.28	3277188.70	Картометрический метод	5.00	Закрепление отсутствует
522	439942.31	3280404.45	Картометрический метод	5.00	Закрепление отсутствует
523	439966.83	3280397.24	Картометрический метод	5.00	Закрепление отсутствует
524	440022.02	3280364.63	Картометрический метод	5.00	Закрепление отсутствует
525	440077.20	3280342.42	Картометрический метод	5.00	Закрепление отсутствует
526	440114.70	3280334.51	Картометрический метод	5.00	Закрепление отсутствует
527	440161.54	3280348.28	Картометрический метод	5.00	Закрепление отсутствует
528	440183.43	3280370.48	Картометрический метод	5.00	Закрепление отсутствует
529	440197.10	3280356.26	Картометрический метод	5.00	Закрепление отсутствует
530	440203.33	3280340.69	Картометрический метод	5.00	Закрепление отсутствует
531	440206.02	3280331.06	Картометрический метод	5.00	Закрепление отсутствует
532	440203.76	3280315.07	Картометрический метод	5.00	Закрепление отсутствует
533	440127.95	3280293.57	Картометрический метод	5.00	Закрепление отсутствует
534	440064.25	3280295.27	Картометрический метод	5.00	Закрепление отсутствует

2. Сведения о характерных точках границ объекта					
Обозначение характерных точек границ	Координаты, м		Метод определения координат характерной точки	Средняя квадратическая погрешность положения характерной точки (M _t), м	Описание обозначения точки на местности (при наличии)
	X	Y			
1	2	3	4	5	6
535	440049.96	3280292.03	Картометрический метод	5.00	Закрепление отсутствует
536	440025.44	3280279.33	Картометрический метод	5.00	Закрепление отсутствует
537	440000.78	3280260.65	Картометрический метод	5.00	Закрепление отсутствует
538	439947.81	3280209.58	Картометрический метод	5.00	Закрепление отсутствует
539	439926.51	3280197.10	Картометрический метод	5.00	Закрепление отсутствует
540	439911.55	3280187.73	Картометрический метод	5.00	Закрепление отсутствует
541	439899.76	3280182.57	Картометрический метод	5.00	Закрепление отсутствует
542	439860.76	3280161.87	Картометрический метод	5.00	Закрепление отсутствует
543	439860.67	3280166.28	Картометрический метод	5.00	Закрепление отсутствует
544	439871.30	3280178.23	Картометрический метод	5.00	Закрепление отсутствует
545	439872.72	3280189.80	Картометрический метод	5.00	Закрепление отсутствует
546	439864.05	3280204.24	Картометрический метод	5.00	Закрепление отсутствует
547	439854.67	3280207.12	Картометрический метод	5.00	Закрепление отсутствует
548	439843.86	3280204.22	Картометрический метод	5.00	Закрепление отсутствует
549	439830.19	3280188.31	Картометрический метод	5.00	Закрепление отсутствует
550	439827.33	3280174.58	Картометрический метод	5.00	Закрепление отсутствует
551	439828.07	3280163.02	Картометрический метод	5.00	Закрепление отсутствует
552	439846.07	3280154.74	Картометрический метод	5.00	Закрепление отсутствует
553	439821.34	3280141.93	Картометрический метод	5.00	Закрепление отсутствует
554	439765.67	3280109.06	Картометрический метод	5.00	Закрепление отсутствует
555	439735.97	3280089.63	Картометрический метод	5.00	Закрепление отсутствует
556	439696.67	3280059.70	Картометрический метод	5.00	Закрепление отсутствует
557	439670.03	3280031.35	Картометрический метод	5.00	Закрепление отсутствует
558	439642.85	3279997.41	Картометрический метод	5.00	Закрепление отсутствует
559	439623.64	3279961.48	Картометрический метод	5.00	Закрепление отсутствует
560	439613.56	3279932.91	Картометрический метод	5.00	Закрепление отсутствует

2. Сведения о характерных точках границ объекта					
Обозначение характерных точек границ	Координаты, м		Метод определения координат характерной точки	Средняя квадратическая погрешность положения характерной точки (M _t), м	Описание обозначения точки на местности (при наличии)
	X	Y			
1	2	3	4	5	6
561	439605.85	3279911.80	Картометрический метод	5.00	Закрепление отсутствует
562	439605.49	3279875.87	Картометрический метод	5.00	Закрепление отсутствует
563	439605.97	3279814.34	Картометрический метод	5.00	Закрепление отсутствует
564	439596.49	3279781.13	Картометрический метод	5.00	Закрепление отсутствует
565	439578.02	3279745.96	Картометрический метод	5.00	Закрепление отсутствует
566	439563.41	3279729.42	Картометрический метод	5.00	Закрепление отсутствует
567	439555.97	3279724.46	Картометрический метод	5.00	Закрепление отсутствует
568	439551.21	3279735.04	Картометрический метод	5.00	Закрепление отсутствует
569	439571.34	3279770.46	Картометрический метод	5.00	Закрепление отсутствует
570	439565.44	3279854.99	Картометрический метод	5.00	Закрепление отсутствует
571	439550.24	3279894.72	Картометрический метод	5.00	Закрепление отсутствует
572	439539.34	3279947.46	Картометрический метод	5.00	Закрепление отсутствует
573	439539.98	3279998.76	Картометрический метод	5.00	Закрепление отсутствует
574	439537.03	3280043.55	Картометрический метод	5.00	Закрепление отсутствует
575	439554.24	3280097.04	Картометрический метод	5.00	Закрепление отсутствует
576	439554.18	3280140.39	Картометрический метод	5.00	Закрепление отсутствует
577	439559.88	3280183.75	Картометрический метод	5.00	Закрепление отсутствует
578	439585.04	3280228.57	Картометрический метод	5.00	Закрепление отсутствует
579	439616.71	3280258.22	Картометрический метод	5.00	Закрепление отсутствует
580	439664.27	3280267.65	Картометрический метод	5.00	Закрепление отсутствует
581	439688.79	3280261.89	Картометрический метод	5.00	Закрепление отсутствует
582	439706.11	3280248.18	Картометрический метод	5.00	Закрепление отсутствует
583	439732.80	3280239.53	Картометрический метод	5.00	Закрепление отсутствует
584	439781.82	3280239.57	Картометрический метод	5.00	Закрепление отсутствует
585	439827.20	3280254.06	Картометрический метод	5.00	Закрепление отсутствует
586	439858.88	3280277.94	Картометрический метод	5.00	Закрепление отсутствует

2. Сведения о характерных точках границ объекта					
Обозначение характерных точек границ	Координаты, м		Метод определения координат характерной точки	Средняя квадратическая погрешность положения характерной точки (Mt), м	Описание обозначения точки на местности (при наличии)
	X	Y			
1	2	3	4	5	6
587	439883.35	3280306.86	Картометрический метод	5.00	Закрепление отсутствует
588	439905.59	3280374.07	Картометрический метод	5.00	Закрепление отсутствует
589	439919.26	3280392.87	Картометрический метод	5.00	Закрепление отсутствует
522	439942.31	3280404.45	Картометрический метод	5.00	Закрепление отсутствует
590	439790.14	3280212.84	Картометрический метод	5.00	Закрепление отсутствует
591	439800.97	3280207.08	Картометрический метод	5.00	Закрепление отсутствует
592	439807.12	3280187.93	Картометрический метод	5.00	Закрепление отсутствует
593	439806.78	3280176.37	Картометрический метод	5.00	Закрепление отсутствует
594	439793.50	3280141.68	Картометрический метод	5.00	Закрепление отсутствует
595	439760.74	3280116.72	Картометрический метод	5.00	Закрепление отсутствует
596	439740.18	3280127.54	Картометрический метод	5.00	Закрепление отсутствует
597	439726.46	3280140.54	Картометрический метод	5.00	Закрепление отсутствует
598	439723.92	3280153.54	Картометрический метод	5.00	Закрепление отсутствует
599	439751.27	3280179.22	Картометрический метод	5.00	Закрепление отсутствует
600	439767.45	3280207.04	Картометрический метод	5.00	Закрепление отсутствует
590	439790.14	3280212.84	Картометрический метод	5.00	Закрепление отсутствует
601	439616.59	3280105.40	Картометрический метод	5.00	Закрепление отсутствует
602	439629.21	3280099.27	Картометрический метод	5.00	Закрепление отсутствует
603	439634.29	3280077.96	Картометрический метод	5.00	Закрепление отсутствует
604	439629.28	3280054.47	Картометрический метод	5.00	Закрепление отсутствует
605	439610.57	3280032.78	Картометрический метод	5.00	Закрепление отсутствует
606	439595.81	3280025.90	Картометрический метод	5.00	Закрепление отсутствует
607	439580.30	3280027.33	Картометрический метод	5.00	Закрепление отсутствует
608	439572.37	3280032.74	Картометрический метод	5.00	Закрепление отсутствует
609	439571.64	3280041.05	Картометрический метод	5.00	Закрепление отсутствует
610	439572.34	3280053.70	Картометрический метод	5.00	Закрепление отсутствует

2. Сведения о характерных точках границ объекта					
Обозначение характерных точек границ	Координаты, м		Метод определения координат характерной точки	Средняя квадратическая погрешность положения характерной точки (Mt), м	Описание обозначения точки на местности (при наличии)
	X	Y			
1	2	3	4	5	6
611	439578.80	3280064.54	Картометрический метод	5.00	Закрепление отсутствует
612	439588.50	3280087.31	Картометрический метод	5.00	Закрепление отсутствует
613	439602.89	3280105.02	Картометрический метод	5.00	Закрепление отсутствует
601	439616.59	3280105.40	Картометрический метод	5.00	Закрепление отсутствует
614	439603.39	3280014.34	Картометрический метод	5.00	Закрепление отсутствует
615	439618.18	3280012.55	Картометрический метод	5.00	Закрепление отсутствует
616	439622.15	3280006.78	Картометрический метод	5.00	Закрепление отсутствует
617	439622.16	3279995.58	Картометрический метод	5.00	Закрепление отсутствует
618	439621.46	3279986.54	Картометрический метод	5.00	Закрепление отсутствует
619	439616.07	3279974.62	Картометрический метод	5.00	Закрепление отсутствует
620	439607.80	3279965.58	Картометрический метод	5.00	Закрепление отсутствует
621	439599.86	3279965.57	Картометрический метод	5.00	Закрепление отсутствует
622	439590.49	3279967.73	Картометрический метод	5.00	Закрепление отсутствует
623	439583.63	3279976.40	Картометрический метод	5.00	Закрепление отсутствует
624	439586.14	3279986.15	Картометрический метод	5.00	Закрепление отсутствует
625	439591.88	3280000.97	Картометрический метод	5.00	Закрепление отсутствует
614	439603.39	3280014.34	Картометрический метод	5.00	Закрепление отсутствует
626	437609.45	3277626.50	Картометрический метод	5.00	Закрепление отсутствует
627	437633.09	3277554.97	Картометрический метод	5.00	Закрепление отсутствует
628	437638.62	3277434.36	Картометрический метод	5.00	Закрепление отсутствует
629	437643.83	3277409.58	Картометрический метод	5.00	Закрепление отсутствует
630	437662.42	3277397.18	Картометрический метод	5.00	Закрепление отсутствует
631	437645.63	3277365.64	Картометрический метод	5.00	Закрепление отсутствует
632	437639.29	3277341.30	Картометрический метод	5.00	Закрепление отсутствует
633	437602.16	3277327.30	Картометрический метод	5.00	Закрепление отсутствует
634	437594.41	3277330.40	Картометрический метод	5.00	Закрепление отсутствует

2. Сведения о характерных точках границ объекта					
Обозначение характерных точек границ	Координаты, м		Метод определения координат характерной точки	Средняя квадратическая погрешность положения характерной точки (M _t), м	Описание обозначения точки на местности (при наличии)
	X	Y			
1	2	3	4	5	6
635	437574.86	3277318.77	Картометрический метод	5.00	Закрепление отсутствует
636	437564.84	3277302.96	Картометрический метод	5.00	Закрепление отсутствует
637	437515.10	3277269.47	Картометрический метод	5.00	Закрепление отсутствует
638	437497.11	3277244.00	Картометрический метод	5.00	Закрепление отсутствует
639	437500.38	3277232.38	Картометрический метод	5.00	Закрепление отсутствует
640	437485.03	3277212.02	Картометрический метод	5.00	Закрепление отсутствует
641	437467.02	3277229.76	Картометрический метод	5.00	Закрепление отсутствует
642	437460.90	3277248.05	Картометрический метод	5.00	Закрепление отсутствует
643	437454.80	3277297.32	Картометрический метод	5.00	Закрепление отсутствует
644	437431.06	3277321.31	Картометрический метод	5.00	Закрепление отсутствует
645	437439.51	3277372.20	Картометрический метод	5.00	Закрепление отсутствует
646	437436.93	3277383.42	Картометрический метод	5.00	Закрепление отсутствует
647	437410.42	3277388.78	Картометрический метод	5.00	Закрепление отсутствует
648	437397.31	3277380.44	Картометрический метод	5.00	Закрепление отсутствует
649	437392.97	3277352.56	Картометрический метод	5.00	Закрепление отсутствует
650	437382.57	3277353.74	Картометрический метод	5.00	Закрепление отсутствует
651	437374.53	3277361.18	Картометрический метод	5.00	Закрепление отсутствует
652	437370.44	3277398.00	Картометрический метод	5.00	Закрепление отсутствует
653	437376.74	3277428.91	Картометрический метод	5.00	Закрепление отсутствует
654	437363.28	3277482.58	Картометрический метод	5.00	Закрепление отсутствует
655	437387.40	3277484.02	Картометрический метод	5.00	Закрепление отсутствует
656	437409.30	3277488.92	Картометрический метод	5.00	Закрепление отсутствует
657	437433.62	3277498.70	Картометрический метод	5.00	Закрепление отсутствует
658	437457.93	3277513.36	Картометрический метод	5.00	Закрепление отсутствует
659	437485.48	3277533.70	Картометрический метод	5.00	Закрепление отсутствует
626	437609.45	3277626.50	Картометрический метод	5.00	Закрепление отсутствует

2. Сведения о характерных точках границ объекта					
Обозначение характерных точек границ	Координаты, м		Метод определения координат характерной точки	Средняя квадратическая погрешность положения характерной точки (Mt), м	Описание обозначения точки на местности (при наличии)
	X	Y			
1	2	3	4	5	6
660	437606.20	3277235.54	Картометрический метод	5.00	Закрепление отсутствует
661	437636.03	3277227.34	Картометрический метод	5.00	Закрепление отсутствует
662	437651.38	3277211.05	Картометрический метод	5.00	Закрепление отсутствует
663	437671.13	3277202.78	Картометрический метод	5.00	Закрепление отсутствует
664	437693.12	3277193.84	Картометрический метод	5.00	Закрепление отсутствует
665	437713.28	3277195.69	Картометрический метод	5.00	Закрепление отсутствует
666	437727.13	3277140.15	Картометрический метод	5.00	Закрепление отсутствует
667	437739.31	3277127.96	Картометрический метод	5.00	Закрепление отсутствует
668	437756.31	3277029.42	Картометрический метод	5.00	Закрепление отсутствует
669	437809.07	3277049.74	Картометрический метод	5.00	Закрепление отсутствует
670	437827.82	3277018.61	Картометрический метод	5.00	Закрепление отсутствует
671	437855.88	3276954.66	Картометрический метод	5.00	Закрепление отсутствует
672	437869.48	3276909.44	Картометрический метод	5.00	Закрепление отсутствует
673	437866.36	3276908.72	Картометрический метод	5.00	Закрепление отсутствует
674	437848.17	3276926.50	Картометрический метод	5.00	Закрепление отсутствует
675	437778.88	3276984.24	Картометрический метод	5.00	Закрепление отсутствует
676	437743.39	3276974.62	Картометрический метод	5.00	Закрепление отсутствует
677	437715.82	3276975.52	Картометрический метод	5.00	Закрепление отсутствует
678	437650.56	3276984.49	Картометрический метод	5.00	Закрепление отсутствует
679	437620.66	3276980.13	Картометрический метод	5.00	Закрепление отсутствует
680	437582.93	3276963.78	Картометрический метод	5.00	Закрепление отсутствует
681	437571.78	3276952.62	Картометрический метод	5.00	Закрепление отсутствует
682	437559.23	3276932.22	Картометрический метод	5.00	Закрепление отсутствует
683	437541.45	3276930.77	Картометрический метод	5.00	Закрепление отсутствует
684	437536.15	3276947.96	Картометрический метод	5.00	Закрепление отсутствует
685	437550.62	3276980.39	Картометрический метод	5.00	Закрепление отсутствует

2. Сведения о характерных точках границ объекта					
Обозначение характерных точек границ	Координаты, м		Метод определения координат характерной точки	Средняя квадратическая погрешность положения характерной точки (Mt), м	Описание обозначения точки на местности (при наличии)
	X	Y			
1	2	3	4	5	6
686	437578.16	3277017.71	Картометрический метод	5.00	Закрепление отсутствует
687	437589.18	3277045.41	Картометрический метод	5.00	Закрепление отсутствует
688	437576.20	3277076.98	Картометрический метод	5.00	Закрепление отсутствует
689	437578.14	3277101.46	Картометрический метод	5.00	Закрепление отсутствует
690	437590.66	3277116.02	Картометрический метод	5.00	Закрепление отсутствует
691	437608.47	3277118.68	Картометрический метод	5.00	Закрепление отсутствует
692	437613.76	3277110.09	Картометрический метод	5.00	Закрепление отсутствует
693	437621.52	3277117.78	Картометрический метод	5.00	Закрепление отсутствует
694	437618.62	3277130.06	Картометрический метод	5.00	Закрепление отсутствует
695	437635.90	3277145.25	Картометрический метод	5.00	Закрепление отсутствует
696	437651.01	3277163.32	Картометрический метод	5.00	Закрепление отсутствует
697	437640.90	3277171.99	Картометрический метод	5.00	Закрепление отсутствует
698	437619.30	3277158.96	Картометрический метод	5.00	Закрепление отсутствует
699	437586.89	3277136.54	Картометрический метод	5.00	Закрепление отсутствует
700	437538.62	3277121.32	Картометрический метод	5.00	Закрепление отсутствует
701	437504.04	3277110.46	Картометрический метод	5.00	Закрепление отсутствует
702	437490.32	3277118.39	Картометрический метод	5.00	Закрепление отсутствует
703	437496.78	3277136.46	Картометрический метод	5.00	Закрепление отсутствует
704	437506.14	3277146.58	Картометрический метод	5.00	Закрепление отсутствует
705	437518.34	3277184.89	Картометрический метод	5.00	Закрепление отсутствует
706	437536.32	3277208.02	Картометрический метод	5.00	Закрепление отсутствует
707	437565.85	3277224.67	Картометрический метод	5.00	Закрепление отсутствует
660	437606.20	3277235.54	Картометрический метод	5.00	Закрепление отсутствует
708	439473.19	3279713.41	Картометрический метод	5.00	Закрепление отсутствует
709	439473.68	3279694.76	Картометрический метод	5.00	Закрепление отсутствует
710	439467.57	3279691.27	Картометрический метод	5.00	Закрепление отсутствует

2. Сведения о характерных точках границ объекта					
Обозначение характерных точек границ	Координаты, м		Метод определения координат характерной точки	Средняя квадратическая погрешность положения характерной точки (Mt), м	Описание обозначения точки на местности (при наличии)
	X	Y			
1	2	3	4	5	6
711	439433.69	3279656.83	Картометрический метод	5.00	Закрепление отсутствует
712	439405.71	3279624.89	Картометрический метод	5.00	Закрепление отсутствует
713	439388.53	3279594.16	Картометрический метод	5.00	Закрепление отсутствует
714	439381.99	3279575.22	Картометрический метод	5.00	Закрепление отсутствует
715	439380.58	3279552.90	Картометрический метод	5.00	Закрепление отсутствует
716	439382.34	3279501.01	Картометрический метод	5.00	Закрепление отсутствует
717	439391.45	3279446.31	Картометрический метод	5.00	Закрепление отсутствует
718	439392.91	3279422.37	Картометрический метод	5.00	Закрепление отсутствует
719	439391.47	3279413.53	Картометрический метод	5.00	Закрепление отсутствует
720	439383.84	3279399.04	Картометрический метод	5.00	Закрепление отсутствует
721	439366.73	3279407.54	Картометрический метод	5.00	Закрепление отсутствует
722	439328.84	3279410.53	Картометрический метод	5.00	Закрепление отсутствует
723	439323.78	3279429.01	Картометрический метод	5.00	Закрепление отсутствует
724	439325.05	3279478.07	Картометрический метод	5.00	Закрепление отсутствует
725	439317.98	3279497.89	Картометрический метод	5.00	Закрепление отсутствует
726	439307.92	3279502.88	Картометрический метод	5.00	Закрепление отсутствует
727	439298.17	3279516.24	Картометрический метод	5.00	Закрепление отсутствует
728	439281.92	3279532.49	Картометрический метод	5.00	Закрепление отсутствует
729	439246.56	3279558.83	Картометрический метод	5.00	Закрепление отсутствует
730	439238.60	3279574.72	Картометрический метод	5.00	Закрепление отсутствует
731	439238.94	3279590.98	Картометрический метод	5.00	Закрепление отсутствует
732	439245.41	3279603.63	Картометрический метод	5.00	Закрепление отсутствует
733	439259.09	3279615.20	Картометрический метод	5.00	Закрепление отсутствует
734	439301.60	3279628.24	Картометрический метод	5.00	Закрепление отсутствует
735	439317.08	3279634.76	Картометрический метод	5.00	Закрепление отсутствует
736	439341.56	3279655.01	Картометрический метод	5.00	Закрепление отсутствует

2. Сведения о характерных точках границ объекта					
Обозначение характерных точек границ	Координаты, м		Метод определения координат характерной точки	Средняя квадратическая погрешность положения характерной точки (Mt), м	Описание обозначения точки на местности (при наличии)
	X	Y			
1	2	3	4	5	6
737	439377.91	3279689.36	Картометрический метод	5.00	Закрепление отсутствует
738	439395.92	3279696.60	Картометрический метод	5.00	Закрепление отсутствует
708	439473.19	3279713.41	Картометрический метод	5.00	Закрепление отсутствует
739	440416.14	3280618.21	Картометрический метод	5.00	Закрепление отсутствует
740	440409.25	3280600.90	Картометрический метод	5.00	Закрепление отсутствует
741	440402.03	3280582.76	Картометрический метод	5.00	Закрепление отсутствует
742	440387.34	3280541.81	Картометрический метод	5.00	Закрепление отсутствует
743	440378.13	3280497.74	Картометрический метод	5.00	Закрепление отсутствует
744	440366.91	3280479.13	Картометрический метод	5.00	Закрепление отсутствует
745	440330.81	3280448.33	Картометрический метод	5.00	Закрепление отсутствует
746	440301.92	3280430.82	Картометрический метод	5.00	Закрепление отсутствует
747	440286.40	3280407.66	Картометрический метод	5.00	Закрепление отсутствует
748	440276.54	3280373.90	Картометрический метод	5.00	Закрепление отсутствует
749	440226.39	3280411.55	Картометрический метод	5.00	Закрепление отсутствует
750	440207.94	3280422.61	Картометрический метод	5.00	Закрепление отсутствует
751	440192.43	3280427.45	Картометрический метод	5.00	Закрепление отсутствует
752	440189.49	3280450.18	Картометрический метод	5.00	Закрепление отсутствует
753	440172.15	3280476.90	Картометрический метод	5.00	Закрепление отсутствует
754	440154.10	3280490.62	Картометрический метод	5.00	Закрепление отсутствует
755	440174.21	3280540.49	Картометрический метод	5.00	Закрепление отсутствует
756	440209.52	3280545.58	Картометрический метод	5.00	Закрепление отсутствует
757	440248.44	3280550.67	Картометрический метод	5.00	Закрепление отсутствует
758	440305.38	3280556.50	Картометрический метод	5.00	Закрепление отсутствует
759	440337.82	3280556.52	Картометрический метод	5.00	Закрепление отсутствует
760	440358.72	3280557.26	Картометрический метод	5.00	Закрепление отсутствует
761	440342.82	3280587.60	Картометрический метод	5.00	Закрепление отсутствует

2. Сведения о характерных точках границ объекта					
Обозначение характерных точек границ	Координаты, м		Метод определения координат характерной точки	Средняя квадратическая погрешность положения характерной точки (Mt), м	Описание обозначения точки на местности (при наличии)
	X	Y			
1	2	3	4	5	6
762	440365.15	3280599.18	Картометрический метод	5.00	Закрепление отсутствует
739	440416.14	3280618.21	Картометрический метод	5.00	Закрепление отсутствует
763	437917.68	3276902.51	Картометрический метод	5.00	Закрепление отсутствует
764	437921.42	3276889.42	Картометрический метод	5.00	Закрепление отсутствует
765	437936.79	3276844.82	Картометрический метод	5.00	Закрепление отсутствует
766	437944.71	3276827.94	Картометрический метод	5.00	Закрепление отсутствует
767	437954.27	3276813.07	Картометрический метод	5.00	Закрепление отсутствует
768	438058.25	3276696.93	Картометрический метод	5.00	Закрепление отсутствует
769	437910.21	3276642.37	Картометрический метод	5.00	Закрепление отсутствует
770	437888.23	3276728.06	Картометрический метод	5.00	Закрепление отсутствует
771	437866.52	3276765.96	Картометрический метод	5.00	Закрепление отсутствует
772	437860.92	3276891.08	Картометрический метод	5.00	Закрепление отсутствует
763	437917.68	3276902.51	Картометрический метод	5.00	Закрепление отсутствует
773	437344.75	3276546.83	Картометрический метод	5.00	Закрепление отсутствует
774	437350.74	3276543.41	Картометрический метод	5.00	Закрепление отсутствует
775	437364.42	3276529.74	Картометрический метод	5.00	Закрепление отсутствует
776	437372.88	3276508.01	Картометрический метод	5.00	Закрепление отсутствует
777	437375.57	3276486.10	Картометрический метод	5.00	Закрепление отсутствует
778	437401.56	3276454.51	Картометрический метод	5.00	Закрепление отсутствует
779	437415.77	3276436.52	Картометрический метод	5.00	Закрепление отсутствует
780	437405.54	3276421.10	Картометрический метод	5.00	Закрепление отсутствует
781	437402.13	3276407.40	Картометрический метод	5.00	Закрепление отсутствует
782	437421.78	3276407.43	Картометрический метод	5.00	Закрепление отсутствует
783	437451.68	3276412.62	Картометрический метод	5.00	Закрепление отсутствует
784	437479.88	3276409.24	Картометрический метод	5.00	Закрепление отсутствует
785	437517.55	3276409.57	Картометрический метод	5.00	Закрепление отсутствует

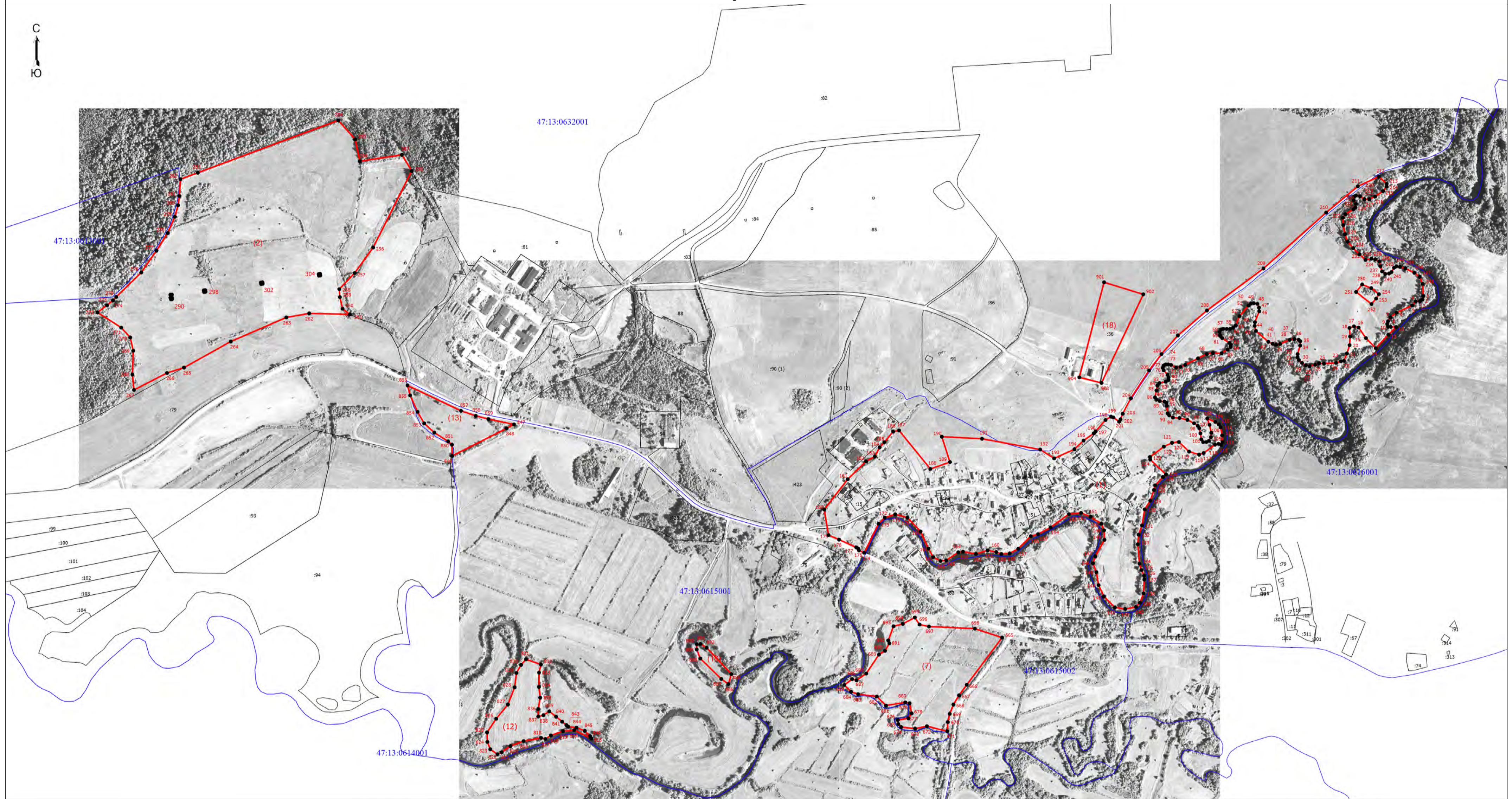
2. Сведения о характерных точках границ объекта					
Обозначение характерных точек границ	Координаты, м		Метод определения координат характерной точки	Средняя квадратическая погрешность положения характерной точки (Mt), м	Описание обозначения точки на местности (при наличии)
	X	Y			
1	2	3	4	5	6
786	437538.82	3276414.48	Картометрический метод	5.00	Закрепление отсутствует
787	437552.53	3276375.12	Картометрический метод	5.00	Закрепление отсутствует
788	437538.02	3276362.26	Картометрический метод	5.00	Закрепление отсутствует
789	437516.67	3276350.24	Картометрический метод	5.00	Закрепление отсутствует
790	437479.03	3276345.37	Картометрический метод	5.00	Закрепление отсутствует
791	437433.82	3276327.84	Картометрический метод	5.00	Закрепление отсутствует
792	437396.26	3276296.96	Картометрический метод	5.00	Закрепление отсутствует
793	437360.40	3276272.94	Картометрический метод	5.00	Закрепление отсутствует
794	437335.63	3276273.75	Картометрический метод	5.00	Закрепление отсутствует
795	437315.97	3276281.42	Картометрический метод	5.00	Закрепление отсутствует
796	437303.14	3276300.23	Картометрический метод	5.00	Закрепление отсутствует
797	437308.25	3276311.36	Картометрический метод	5.00	Закрепление отсутствует
798	437324.46	3276334.50	Картометрический метод	5.00	Закрепление отсутствует
799	437337.36	3276368.91	Картометрический метод	5.00	Закрепление отсутствует
800	437345.74	3276415.00	Картометрический метод	5.00	Закрепление отсутствует
801	437343.16	3276426.13	Картометрический метод	5.00	Закрепление отсутствует
802	437352.54	3276440.70	Картометрический метод	5.00	Закрепление отсутствует
803	437363.62	3276472.39	Картометрический метод	5.00	Закрепление отсутствует
804	437366.46	3276502.02	Картометрический метод	5.00	Закрепление отсутствует
773	437344.75	3276546.83	Картометрический метод	5.00	Закрепление отсутствует
805	438511.51	3277997.61	Картометрический метод	5.00	Закрепление отсутствует
806	438543.23	3277894.51	Картометрический метод	5.00	Закрепление отсутствует
807	438293.32	3277829.51	Картометрический метод	5.00	Закрепление отсутствует
808	438278.77	3277887.86	Картометрический метод	5.00	Закрепление отсутствует
805	438511.51	3277997.61	Картометрический метод	5.00	Закрепление отсутствует
809	438169.82	3276343.40	Картометрический метод	5.00	Закрепление отсутствует

2. Сведения о характерных точках границ объекта					
Обозначение характерных точек границ	Координаты, м		Метод определения координат характерной точки	Средняя квадратическая погрешность положения характерной точки (Mt), м	Описание обозначения точки на местности (при наличии)
	X	Y			
1	2	3	4	5	6
810	438183.87	3276276.40	Картометрический метод	5.00	Закрепление отсутствует
811	438192.37	3276242.99	Картометрический метод	5.00	Закрепление отсутствует
812	438205.37	3276204.43	Картометрический метод	5.00	Закрепление отсутствует
813	438272.37	3276063.74	Картометрический метод	5.00	Закрепление отсутствует
814	438246.11	3276070.71	Картометрический метод	5.00	Закрепление отсутствует
815	438202.59	3276090.20	Картометрический метод	5.00	Закрепление отсутствует
816	438172.51	3276107.82	Картометрический метод	5.00	Закрепление отсутствует
817	438148.30	3276134.27	Картометрический метод	5.00	Закрепление отсутствует
818	438125.21	3276170.59	Картометрический метод	5.00	Закрепление отсутствует
819	438116.43	3276180.69	Картометрический метод	5.00	Закрепление отсутствует
820	438087.00	3276181.24	Картометрический метод	5.00	Закрепление отсутствует
821	438159.40	3276324.35	Картометрический метод	5.00	Закрепление отсутствует
809	438169.82	3276343.40	Картометрический метод	5.00	Закрепление отсутствует
822	437705.28	3277382.04	Картометрический метод	5.00	Закрепление отсутствует
823	437725.46	3277374.36	Картометрический метод	5.00	Закрепление отсутствует
824	437742.06	3277365.70	Картометрический метод	5.00	Закрепление отсутствует
825	437768.80	3277318.76	Картометрический метод	5.00	Закрепление отсутствует
826	437786.92	3277258.76	Картометрический метод	5.00	Закрепление отсутствует
827	437754.27	3277231.32	Картометрический метод	5.00	Закрепление отсутствует
828	437726.40	3277213.02	Картометрический метод	5.00	Закрепление отсутствует
829	437683.56	3277212.79	Картометрический метод	5.00	Закрепление отсутствует
830	437656.18	3277234.81	Картометрический метод	5.00	Закрепление отсутствует
831	437619.30	3277258.61	Картометрический метод	5.00	Закрепление отсутствует
832	437620.36	3277284.46	Картометрический метод	5.00	Закрепление отсутствует
833	437650.62	3277297.50	Картометрический метод	5.00	Закрепление отсутствует
834	437667.90	3277311.24	Картометрический метод	5.00	Закрепление отсутствует

2. Сведения о характерных точках границ объекта					
Обозначение характерных точек границ	Координаты, м		Метод определения координат характерной точки	Средняя квадратическая погрешность положения характерной точки (Mt), м	Описание обозначения точки на местности (при наличии)
	X	Y			
1	2	3	4	5	6
835	437671.47	3277332.20	Картометрический метод	5.00	Закрепление отсутствует
836	437680.81	3277352.44	Картометрический метод	5.00	Закрепление отсутствует
837	437682.95	3277366.16	Картометрический метод	5.00	Закрепление отсутствует
838	437695.90	3277379.18	Картометрический метод	5.00	Закрепление отсутствует
822	437705.28	3277382.04	Картометрический метод	5.00	Закрепление отсутствует
839	437790.24	3277232.95	Картометрический метод	5.00	Закрепление отсутствует
840	437798.58	3277226.70	Картометрический метод	5.00	Закрепление отсутствует
841	437826.15	3277206.96	Картометрический метод	5.00	Закрепление отсутствует
842	437756.32	3277143.44	Картометрический метод	5.00	Закрепление отсутствует
843	437743.40	3277156.35	Картометрический метод	5.00	Закрепление отсутствует
844	437737.39	3277202.52	Картометрический метод	5.00	Закрепление отсутствует
845	437756.40	3277211.17	Картометрический метод	5.00	Закрепление отсутствует
846	437769.14	3277219.25	Картометрический метод	5.00	Закрепление отсутствует
839	437790.24	3277232.95	Картометрический метод	5.00	Закрепление отсутствует
847	437513.71	3276915.01	Картометрический метод	5.00	Закрепление отсутствует
848	437583.02	3276850.04	Картометрический метод	5.00	Закрепление отсутствует
849	437592.77	3276833.79	Картометрический метод	5.00	Закрепление отсутствует
850	437592.06	3276824.04	Картометрический метод	5.00	Закрепление отсутствует
851	437578.37	3276824.02	Картометрический метод	5.00	Закрепление отсутствует
852	437554.57	3276833.40	Картометрический метод	5.00	Закрепление отсутствует
853	437500.78	3276888.62	Картометрический метод	5.00	Закрепление отсутствует
854	437487.41	3276907.40	Картометрический метод	5.00	Закрепление отсутствует
847	437513.71	3276915.01	Картометрический метод	5.00	Закрепление отсутствует
855	437518.10	3277097.44	Картометрический метод	5.00	Закрепление отсутствует
856	437531.30	3277090.84	Картометрический метод	5.00	Закрепление отсутствует
857	437512.84	3277080.24	Картометрический метод	5.00	Закрепление отсутствует

2. Сведения о характерных точках границ объекта					
Обозначение характерных точек границ	Координаты, м		Метод определения координат характерной точки	Средняя квадратическая погрешность положения характерной точки (Mt), м	Описание обозначения точки на местности (при наличии)
	X	Y			
1	2	3	4	5	6
858	437502.31	3277063.03	Картометрический метод	5.00	Закрепление отсутствует
859	437481.20	3277059.04	Картометрический метод	5.00	Закрепление отсутствует
860	437463.38	3277063.66	Картометрический метод	5.00	Закрепление отсутствует
861	437456.75	3277080.19	Картометрический метод	5.00	Закрепление отсутствует
862	437475.22	3277088.14	Картометрический метод	5.00	Закрепление отсутствует
855	437518.10	3277097.44	Картометрический метод	5.00	Закрепление отсутствует
3. Сведения о характерных точках части (частей) границы объекта					
Обозначение характерных точек части границы	Координаты, м		Метод определения координат характерной точки	Средняя квадратическая погрешность положения характерной точки (Mt), м	Описание обозначения точки на местности (при наличии)
	X	Y			
1	2	3	4	5	6
-	-	-	-	-	-

Раздел 4
План границ объекта



Масштаб 1:7000

Условные обозначения

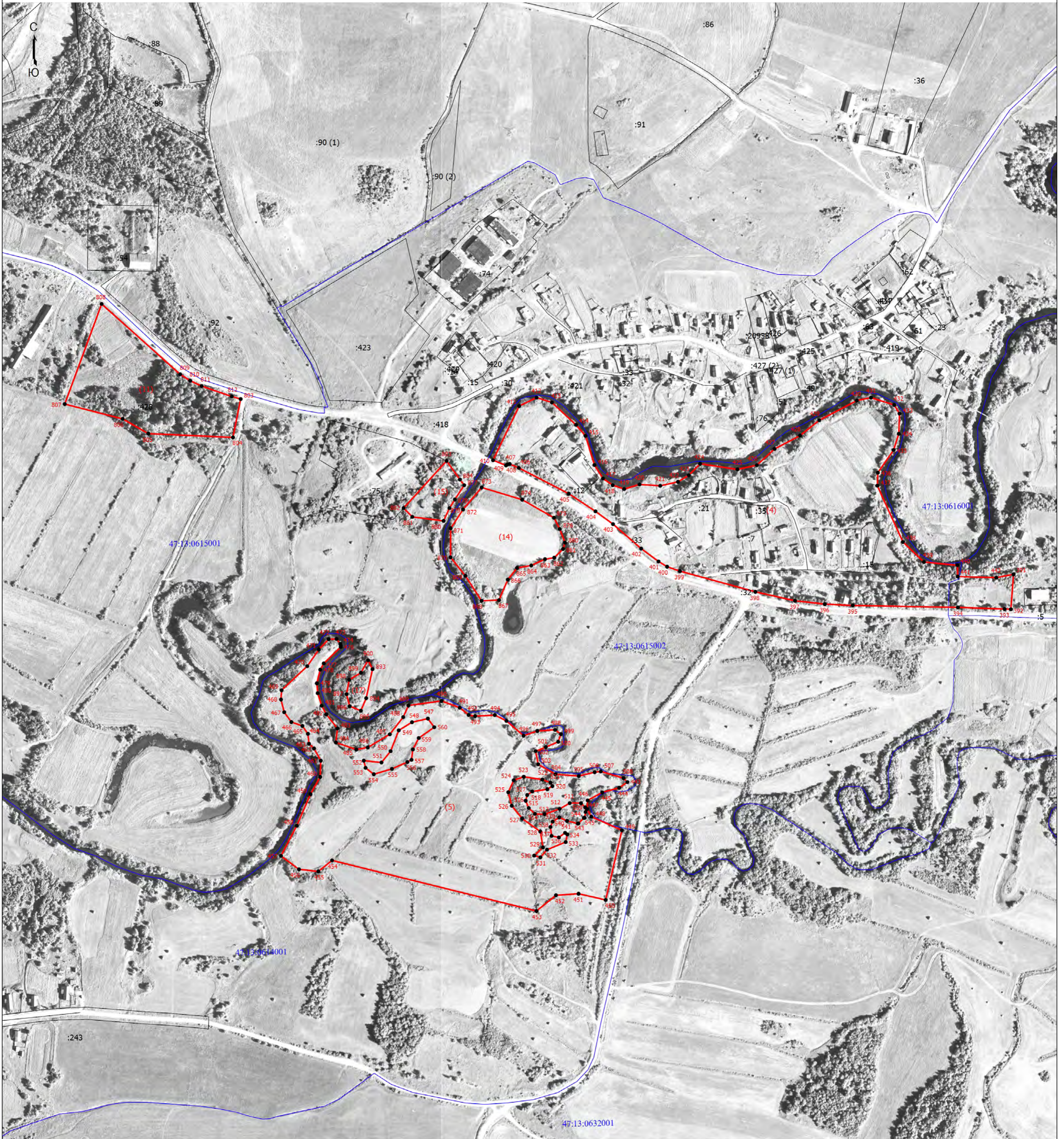
- - Граница деревни Макарьино Тихвинского муниципального района Ленинградской области
- - Характерная точка границы, сведения о которой позволяют однозначно определить ее положение на местности
- 1 - Обозначение новой характерной точки
- - Граница земельного участка, учтенная в едином государственном реестре недвижимости
- - Граница кадастрового квартала
- 47:13:0614001 - Номер кадастрового квартала

Подпись _____

Дата " ____ " _____ г.

Место для отписки печати (при наличии) лица, составившего описание местоположения границ объекта

Раздел 4
План границ объекта



Масштаб 1:4000

Условные обозначения

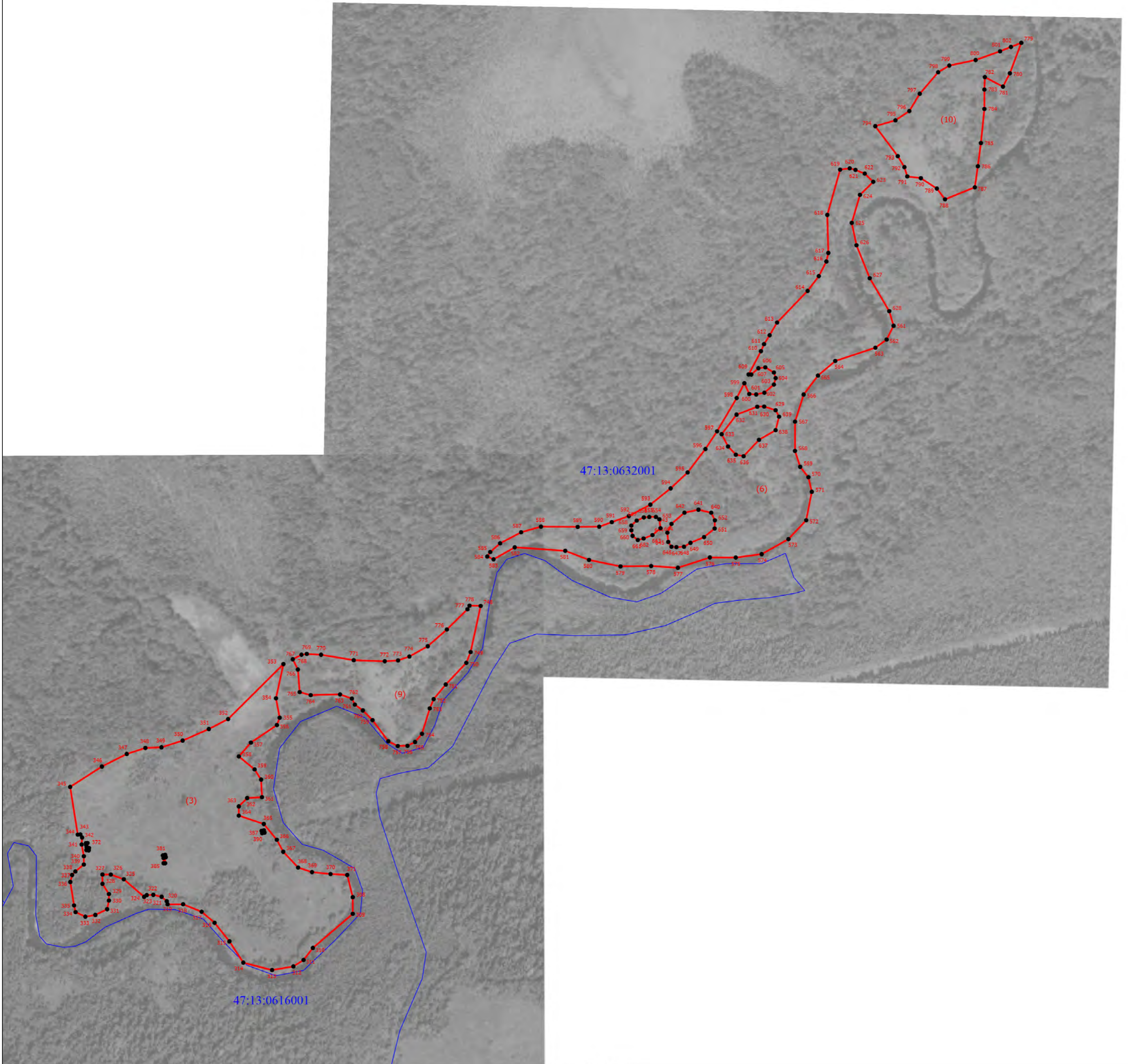
- - Граница земельного участка, учтенная в едином государственном реестре недвижимости
- - Граница деревни Макарьино Тихвинского муниципального района Ленинградской области
- - Характерная точка границы, сведения о которой позволяют однозначно определить ее положение на местности
- 1 - Обозначение новой характерной точки
- :11 -
- - Граница кадастрового квартала
- 47:13:0614001 - Номер кадастрового квартала

Подпись _____

Дата "___" "___" г.

Место для оттиска печати (при наличии) лица, составившего описание местоположения границ объекта

Раздел 4
План границ объекта



Масштаб 1:5000

Условные обозначения

- - Граница деревни Макарьино Тихвинского муниципального района Ленинградской области
- - Характерная точка границы, сведения о которой позволяют однозначно определить ее положение на местности
- 1 - Обозначение новой характерной точки
- - Граница земельного участка, учтенная в едином государственном реестре недвижимости
- - Граница кадастрового квартала
- 47:13:0615001 - Номер кадастрового квартала

Подпись _____

Дата " ____ " _____ г.

Место для оттиска печати (при наличии) лица, составившего описание местоположения границ объекта

**Текстовое описание местоположения границ
населенных пунктов, территориальных зон, особо охраняемых природных
территорий, зон с особыми условиями использования территорий**

Прохождение границы		Описание прохождения границы
от точки	до точки	
1	2	3
-	-	-

ОПИСАНИЕ МЕСТОПОЛОЖЕНИЯ ГРАНИЦ

деревня Максово Тихвинского муниципального района Ленинградской области

(наименование объекта, местоположение границ которого описано (далее - объект))

Раздел 1

Сведения об объекте

№ п/п	Характеристики объекта	Описание характеристик
1	2	3
1.	Местоположение объекта	Ленинградская область, район Тихвинский, деревня Максово
2.	Площадь объекта +/- величина погрешности определения площади (P +/- Дельта P)	345726 +/- 10290 м ²
3.	Иные характеристики объекта	-

Раздел 2

Сведения о местоположении границ объекта

1. Система координат МСК-47, зона 3

2. Сведения о характерных точках границ объекта

Обозначение характерных точек границ	Координаты, м		Метод определения координат характерной точки	Средняя квадратическая погрешность положения характерной точки (Mt), м	Описание обозначения точки на местности (при наличии)
	X	Y			
1	2	3	4	5	6
1	421365.65	3263125.43	Аналитический метод	5.0	-
2	421377.66	3263149.52	Аналитический метод	5.0	-
3	421387.97	3263184.74	Аналитический метод	5.0	-
4	421417.56	3263244.54	Аналитический метод	5.0	-
5	421442.38	3263342.45	Аналитический метод	5.0	-
6	421450.41	3263406.68	Аналитический метод	5.0	-
7	421468.24	3263479.00	Аналитический метод	5.0	-
8	421471.48	3263499.54	Аналитический метод	5.0	-
9	421459.18	3263506.65	Аналитический метод	5.0	-
10	421445.09	3263506.99	Аналитический метод	5.0	-
11	421437.65	3263499.33	Аналитический метод	5.0	-
12	421431.34	3263477.12	Аналитический метод	5.0	-
13	421428.86	3263458.40	Аналитический метод	5.0	-
14	421424.23	3263450.29	Аналитический метод	5.0	-
15	421417.58	3263451.75	Аналитический метод	5.0	-
16	421414.43	3263460.88	Аналитический метод	5.0	-
17	421417.58	3263476.78	Аналитический метод	5.0	-
18	421421.08	3263499.66	Аналитический метод	5.0	-
19	421417.24	3263500.34	Аналитический метод	5.0	-
20	421408.11	3263491.21	Аналитический метод	5.0	-
21	421387.60	3263474.64	Аналитический метод	5.0	-
22	421378.80	3263463.36	Аналитический метод	5.0	-

2. Сведения о характерных точках границ объекта					
Обозначение характерных точек границ	Координаты, м		Метод определения координат характерной точки	Средняя квадратическая погрешность положения характерной точки (Mt), м	Описание обозначения точки на местности (при наличии)
	X	Y			
1	2	3	4	5	6
23	421377.79	3263450.96	Аналитический метод	5.0	-
24	421382.75	3263438.34	Аналитический метод	5.0	-
25	421382.75	3263425.26	Аналитический метод	5.0	-
26	421377.45	3263409.47	Аналитический метод	5.0	-
27	421369.82	3263399.60	Аналитический метод	5.0	-
28	421350.81	3263388.57	Аналитический метод	5.0	-
29	421319.41	3263375.33	Аналитический метод	5.0	-
30	421295.65	3263359.89	Аналитический метод	5.0	-
31	421280.20	3263343.42	Аналитический метод	5.0	-
32	421278.67	3263314.23	Аналитический метод	5.0	-
33	421278.17	3263296.24	Аналитический метод	5.0	-
34	421269.00	3263284.53	Аналитический метод	5.0	-
35	421264.25	3263279.77	Аналитический метод	5.0	-
36	421250.50	3263253.30	Аналитический метод	5.0	-
37	421245.75	3263233.10	Аналитический метод	5.0	-
38	421248.97	3263214.09	Аналитический метод	5.0	-
39	421251.01	3263199.66	Аналитический метод	5.0	-
40	421265.95	3263186.42	Аналитический метод	5.0	-
41	421282.41	3263165.21	Аналитический метод	5.0	-
42	421295.14	3263138.73	Аналитический метод	5.0	-
43	421296.16	3263122.78	Аналитический метод	5.0	-
44	421304.64	3263106.31	Аналитический метод	5.0	-
45	421319.92	3263097.32	Аналитический метод	5.0	-
46	421330.61	3263097.32	Аналитический метод	5.0	-
47	421337.57	3263106.31	Аналитический метод	5.0	-

2. Сведения о характерных точках границ объекта					
Обозначение характерных точек границ	Координаты, м		Метод определения координат характерной точки	Средняя квадратическая погрешность положения характерной точки (Mt), м	Описание обозначения точки на местности (при наличии)
	X	Y			
1	2	3	4	5	6
48	421344.36	3263121.25	Аналитический метод	5.0	-
49	421352.34	3263125.49	Аналитический метод	5.0	-
1	421365.65	3263125.43	Аналитический метод	5.0	-
50	422058.30	3264527.06	Аналитический метод	5.0	-
51	422053.51	3264542.20	Аналитический метод	5.0	-
52	422041.55	3264555.74	Аналитический метод	5.0	-
53	422038.88	3264571.74	Аналитический метод	5.0	-
54	422028.31	3264587.21	Аналитический метод	5.0	-
55	422025.39	3264604.15	Аналитический метод	5.0	-
56	422016.46	3264710.66	Аналитический метод	5.0	-
57	421991.71	3264725.41	Аналитический метод	5.0	-
58	421970.98	3264725.40	Аналитический метод	5.0	-
59	421948.64	3264696.70	Аналитический метод	5.0	-
60	421932.68	3264693.51	Аналитический метод	5.0	-
61	421924.70	3264695.10	Аналитический метод	5.0	-
62	421919.20	3264672.13	Аналитический метод	5.0	-
63	421908.59	3264636.05	Аналитический метод	5.0	-
64	421888.70	3264594.66	Аналитический метод	5.0	-
65	421879.42	3264584.73	Аналитический метод	5.0	-
66	421862.47	3264572.83	Аналитический метод	5.0	-
67	421810.82	3264560.20	Аналитический метод	5.0	-
68	421785.30	3264558.86	Аналитический метод	5.0	-
69	421790.28	3264538.08	Аналитический метод	5.0	-
70	421789.48	3264522.94	Аналитический метод	5.0	-
71	421803.62	3264513.59	Аналитический метод	5.0	-

2. Сведения о характерных точках границ объекта					
Обозначение характерных точек границ	Координаты, м		Метод определения координат характерной точки	Средняя квадратическая погрешность положения характерной точки (Mt), м	Описание обозначения точки на местности (при наличии)
	X	Y			
1	2	3	4	5	6
72	421805.04	3264503.18	Аналитический метод	5.0	-
73	421805.52	3264495.62	Аналитический метод	5.0	-
74	421791.78	3264492.77	Аналитический метод	5.0	-
75	421787.88	3264469.56	Аналитический метод	5.0	-
76	421797.45	3264444.07	Аналитический метод	5.0	-
77	421812.60	3264447.26	Аналитический метод	5.0	-
78	421833.34	3264431.34	Аналитический метод	5.0	-
79	421908.78	3264492.12	Аналитический метод	5.0	-
80	421974.54	3264510.29	Аналитический метод	5.0	-
81	422019.21	3264514.30	Аналитический метод	5.0	-
82	422042.34	3264514.30	Аналитический метод	5.0	-
50	422058.30	3264527.06	Аналитический метод	5.0	-
83	421781.27	3263473.73	Аналитический метод	5.0	-
84	421797.65	3263504.42	Аналитический метод	5.0	-
85	421797.64	3263536.71	Аналитический метод	5.0	-
86	421781.21	3263645.72	Аналитический метод	5.0	-
87	421768.50	3263715.06	Аналитический метод	5.0	-
88	421772.72	3263747.87	Аналитический метод	5.0	-
89	421777.00	3263755.22	Аналитический метод	5.0	-
90	421788.58	3263765.34	Аналитический метод	5.0	-
91	421809.67	3263769.75	Аналитический метод	5.0	-
92	421790.16	3263779.28	Аналитический метод	5.0	-
93	421761.57	3263773.84	Аналитический метод	5.0	-
94	421742.52	3263758.39	Аналитический метод	5.0	-
95	421739.90	3263731.09	Аналитический метод	5.0	-

2. Сведения о характерных точках границ объекта					
Обозначение характерных точек границ	Координаты, м		Метод определения координат характерной точки	Средняя квадратическая погрешность положения характерной точки (Mt), м	Описание обозначения точки на местности (при наличии)
	X	Y			
1	2	3	4	5	6
96	421731.85	3263730.55	Аналитический метод	5.0	-
97	421730.30	3263730.22	Аналитический метод	5.0	-
98	421731.45	3263727.08	Аналитический метод	5.0	-
99	421730.97	3263703.59	Аналитический метод	5.0	-
100	421724.89	3263676.73	Аналитический метод	5.0	-
101	421717.38	3263667.14	Аналитический метод	5.0	-
102	421708.91	3263660.26	Аналитический метод	5.0	-
103	421698.52	3263654.19	Аналитический метод	5.0	-
104	421683.97	3263654.67	Аналитический метод	5.0	-
105	421676.94	3263659.62	Аналитический метод	5.0	-
106	421670.54	3263667.14	Аналитический метод	5.0	-
107	421671.02	3263680.25	Аналитический метод	5.0	-
108	421673.42	3263697.67	Аналитический метод	5.0	-
109	421680.93	3263713.18	Аналитический метод	5.0	-
110	421686.53	3263728.20	Аналитический метод	5.0	-
111	421683.01	3263737.16	Аналитический метод	5.0	-
112	421672.46	3263741.63	Аналитический метод	5.0	-
113	421652.48	3263752.18	Аналитический метод	5.0	-
114	421638.09	3263758.10	Аналитический метод	5.0	-
115	421629.46	3263770.09	Аналитический метод	5.0	-
116	421621.47	3263791.03	Аналитический метод	5.0	-
117	421608.52	3263804.62	Аналитический метод	5.0	-
118	421594.29	3263811.30	Аналитический метод	5.0	-
119	421586.92	3263806.05	Аналитический метод	5.0	-
120	421582.45	3263789.29	Аналитический метод	5.0	-

2. Сведения о характерных точках границ объекта					
Обозначение характерных точек границ	Координаты, м		Метод определения координат характерной точки	Средняя квадратическая погрешность положения характерной точки (Mt), м	Описание обозначения точки на местности (при наличии)
	X	Y			
1	2	3	4	5	6
121	421570.75	3263797.71	Аналитический метод	5.0	-
122	421546.37	3263820.11	Аналитический метод	5.0	-
123	421509.40	3263845.70	Аналитический метод	5.0	-
124	421485.70	3263859.04	Аналитический метод	5.0	-
125	421470.55	3263876.30	Аналитический метод	5.0	-
126	421446.61	3263907.90	Аналитический метод	5.0	-
127	421408.99	3263962.78	Аналитический метод	5.0	-
128	421391.08	3263982.16	Аналитический метод	5.0	-
129	421378.37	3263981.19	Аналитический метод	5.0	-
130	421369.25	3263966.37	Аналитический метод	5.0	-
131	421368.76	3263945.03	Аналитический метод	5.0	-
132	421386.03	3263924.19	Аналитический метод	5.0	-
133	421398.73	3263903.83	Аналитический метод	5.0	-
134	421405.90	3263897.64	Аналитический метод	5.0	-
135	421427.72	3263870.28	Аналитический метод	5.0	-
136	421449.71	3263847.80	Аналитический метод	5.0	-
137	421483.75	3263821.91	Аналитический метод	5.0	-
138	421518.27	3263788.36	Аналитический метод	5.0	-
139	421523.97	3263781.19	Аналитический метод	5.0	-
140	421505.08	3263761.32	Аналитический метод	5.0	-
141	421501.99	3263764.91	Аналитический метод	5.0	-
142	421490.42	3263777.12	Аналитический метод	5.0	-
143	421467.46	3263798.45	Аналитический метод	5.0	-
144	421452.15	3263811.65	Аналитический метод	5.0	-
145	421445.64	3263815.72	Аналитический метод	5.0	-

2. Сведения о характерных точках границ объекта					
Обозначение характерных точек границ	Координаты, м		Метод определения координат характерной точки	Средняя квадратическая погрешность положения характерной точки (Mt), м	Описание обозначения точки на местности (при наличии)
	X	Y			
1	2	3	4	5	6
146	421432.28	3263818.81	Аналитический метод	5.0	-
147	421424.14	3263812.79	Аналитический метод	5.0	-
148	421421.99	3263803.19	Аналитический метод	5.0	-
149	421421.99	3263788.91	Аналитический метод	5.0	-
150	421431.96	3263764.66	Аналитический метод	5.0	-
151	421462.73	3263729.18	Аналитический метод	5.0	-
152	421462.73	3263718.78	Аналитический метод	5.0	-
153	421462.73	3263700.21	Аналитический метод	5.0	-
154	421465.23	3263691.06	Аналитический метод	5.0	-
155	421477.84	3263681.08	Аналитический метод	5.0	-
156	421483.52	3263671.94	Аналитический метод	5.0	-
157	421482.55	3263662.93	Аналитический метод	5.0	-
158	421477.84	3263645.60	Аналитический метод	5.0	-
159	421478.67	3263636.45	Аналитический метод	5.0	-
160	421483.44	3263632.48	Аналитический метод	5.0	-
161	421488.81	3263634.59	Аналитический метод	5.0	-
162	421503.62	3263631.94	Аналитический метод	5.0	-
163	421518.96	3263619.77	Аналитический метод	5.0	-
164	421566.56	3263570.03	Аналитический метод	5.0	-
165	421605.70	3263534.58	Аналитический метод	5.0	-
166	421670.22	3263491.72	Аналитический метод	5.0	-
167	421712.53	3263469.49	Аналитический метод	5.0	-
168	421746.90	3263461.55	Аналитический метод	5.0	-
83	421781.27	3263473.73	Аналитический метод	5.0	-
169	421596.33	3263649.48	Аналитический метод	5.0	-

2. Сведения о характерных точках границ объекта					
Обозначение характерных точек границ	Координаты, м		Метод определения координат характерной точки	Средняя квадратическая погрешность положения характерной точки (Mt), м	Описание обозначения точки на местности (при наличии)
	X	Y			
1	2	3	4	5	6
170	421610.76	3263661.40	Аналитический метод	5.0	-
171	421615.81	3263678.74	Аналитический метод	5.0	-
172	421615.08	3263693.92	Аналитический метод	5.0	-
173	421597.04	3263692.47	Аналитический метод	5.0	-
174	421588.37	3263698.25	Аналитический метод	5.0	-
175	421578.26	3263693.19	Аналитический метод	5.0	-
176	421552.64	3263695.36	Аналитический метод	5.0	-
177	421547.58	3263687.41	Аналитический метод	5.0	-
178	421566.72	3263660.68	Аналитический метод	5.0	-
179	421581.53	3263648.40	Аналитический метод	5.0	-
169	421596.33	3263649.48	Аналитический метод	5.0	-
180	422355.84	3263784.00	Аналитический метод	5.0	-
181	422344.88	3263801.81	Аналитический метод	5.0	-
182	422342.53	3263821.39	Аналитический метод	5.0	-
183	422344.88	3263848.20	Аналитический метод	5.0	-
184	422344.88	3263866.60	Аналитический метод	5.0	-
185	422336.27	3263895.37	Аналитический метод	5.0	-
186	422325.89	3263959.57	Аналитический метод	5.0	-
187	422319.24	3263986.38	Аналитический метод	5.0	-
188	422300.84	3264032.97	Аналитический метод	5.0	-
189	422292.81	3264059.19	Аналитический метод	5.0	-
190	422272.07	3264055.67	Аналитический метод	5.0	-
191	422267.17	3264047.06	Аналитический метод	5.0	-
192	422266.59	3264038.45	Аналитический метод	5.0	-
193	422267.17	3264031.20	Аналитический метод	5.0	-

2. Сведения о характерных точках границ объекта					
Обозначение характерных точек границ	Координаты, м		Метод определения координат характерной точки	Средняя квадратическая погрешность положения характерной точки (Mt), м	Описание обозначения точки на местности (при наличии)
	X	Y			
1	2	3	4	5	6
194	422272.07	3264016.52	Аналитический метод	5.0	-
195	422283.71	3264002.34	Аналитический метод	5.0	-
196	422288.33	3263993.57	Аналитический метод	5.0	-
197	422290.41	3263977.50	Аналитический метод	5.0	-
198	422293.08	3263968.66	Аналитический метод	5.0	-
199	422294.56	3263956.74	Аналитический метод	5.0	-
200	422298.11	3263937.33	Аналитический метод	5.0	-
201	422280.56	3263943.75	Аналитический метод	5.0	-
202	422271.59	3263957.82	Аналитический метод	5.0	-
203	422264.63	3263976.03	Аналитический метод	5.0	-
204	422257.53	3263992.30	Аналитический метод	5.0	-
205	422248.36	3264011.58	Аналитический метод	5.0	-
206	422243.94	3264021.63	Аналитический метод	5.0	-
207	422238.71	3264035.22	Аналитический метод	5.0	-
208	422230.95	3264055.91	Аналитический метод	5.0	-
209	422227.93	3264073.69	Аналитический метод	5.0	-
210	422234.63	3264080.78	Аналитический метод	5.0	-
211	422241.73	3264101.67	Аналитический метод	5.0	-
212	422247.31	3264125.76	Аналитический метод	5.0	-
213	422245.10	3264149.95	Аналитический метод	5.0	-
214	422237.36	3264172.89	Аналитический метод	5.0	-
215	422232.09	3264180.08	Аналитический метод	5.0	-
216	422227.54	3264194.09	Аналитический метод	5.0	-
217	422211.31	3264230.19	Аналитический метод	5.0	-
218	422198.72	3264271.22	Аналитический метод	5.0	-

2. Сведения о характерных точках границ объекта					
Обозначение характерных точек границ	Координаты, м		Метод определения координат характерной точки	Средняя квадратическая погрешность положения характерной точки (Mt), м	Описание обозначения точки на местности (при наличии)
	X	Y			
1	2	3	4	5	6
219	422196.25	3264302.90	Аналитический метод	5.0	-
220	422196.25	3264319.52	Аналитический метод	5.0	-
221	422192.61	3264327.57	Аналитический метод	5.0	-
222	422186.90	3264331.21	Аналитический метод	5.0	-
223	422177.55	3264333.29	Аналитический метод	5.0	-
224	422158.08	3264327.96	Аналитический метод	5.0	-
225	422140.29	3264320.69	Аналитический метод	5.0	-
226	422125.22	3264320.69	Аналитический метод	5.0	-
227	422115.87	3264326.79	Аналитический метод	5.0	-
228	422116.62	3264333.70	Аналитический метод	5.0	-
229	422078.99	3264313.44	Аналитический метод	5.0	-
230	422078.99	3264298.27	Аналитический метод	5.0	-
231	422058.74	3264285.98	Аналитический метод	5.0	-
232	422058.74	3264279.48	Аналитический метод	5.0	-
233	422063.07	3264263.58	Аналитический метод	5.0	-
234	422063.07	3264256.36	Аналитический метод	5.0	-
235	422044.98	3264236.84	Аналитический метод	5.0	-
236	422070.27	3264200.96	Аналитический метод	5.0	-
237	422110.73	3264102.70	Аналитический метод	5.0	-
238	422124.46	3264066.57	Аналитический метод	5.0	-
239	422093.04	3264023.33	Аналитический метод	5.0	-
240	422074.53	3264007.24	Аналитический метод	5.0	-
241	422105.82	3263987.24	Аналитический метод	5.0	-
242	422157.58	3263973.09	Аналитический метод	5.0	-
243	422207.22	3263945.24	Аналитический метод	5.0	-

2. Сведения о характерных точках границ объекта					
Обозначение характерных точек границ	Координаты, м		Метод определения координат характерной точки	Средняя квадратическая погрешность положения характерной точки (Mt), м	Описание обозначения точки на местности (при наличии)
	X	Y			
1	2	3	4	5	6
244	422220.44	3263911.26	Аналитический метод	5.0	-
245	422208.90	3263894.76	Аналитический метод	5.0	-
246	422263.17	3263834.05	Аналитический метод	5.0	-
247	422274.03	3263824.55	Аналитический метод	5.0	-
248	422308.67	3263784.96	Аналитический метод	5.0	-
249	422342.57	3263787.68	Аналитический метод	5.0	-
180	422355.84	3263784.00	Аналитический метод	5.0	-
250	422132.87	3264186.66	Аналитический метод	5.0	-
251	422148.06	3264195.34	Аналитический метод	5.0	-
252	422150.60	3264200.04	Аналитический метод	5.0	-
253	422144.09	3264240.86	Аналитический метод	5.0	-
254	422140.48	3264260.01	Аналитический метод	5.0	-
255	422137.95	3264270.12	Аналитический метод	5.0	-
256	422135.42	3264275.90	Аналитический метод	5.0	-
257	422122.03	3264272.64	Аналитический метод	5.0	-
258	422114.08	3264267.58	Аналитический метод	5.0	-
259	422111.54	3264246.26	Аналитический метод	5.0	-
260	422111.18	3264221.70	Аналитический метод	5.0	-
261	422116.96	3264201.11	Аналитический метод	5.0	-
262	422123.47	3264192.44	Аналитический метод	5.0	-
250	422132.87	3264186.66	Аналитический метод	5.0	-
263	422334.06	3263841.02	Аналитический метод	5.0	-
264	422335.50	3263867.75	Аналитический метод	5.0	-
265	422326.83	3263880.40	Аналитический метод	5.0	-
266	422319.60	3263892.68	Аналитический метод	5.0	-

2. Сведения о характерных точках границ объекта					
Обозначение характерных точек границ	Координаты, м		Метод определения координат характерной точки	Средняя квадратическая погрешность положения характерной точки (Mt), м	Описание обозначения точки на местности (при наличии)
	X	Y			
1	2	3	4	5	6
267	422309.86	3263897.74	Аналитический метод	5.0	-
268	422300.48	3263887.26	Аналитический метод	5.0	-
269	422300.48	3263875.34	Аналитический метод	5.0	-
270	422296.15	3263871.36	Аналитический метод	5.0	-
271	422276.66	3263861.60	Аналитический метод	5.0	-
272	422271.25	3263853.30	Аналитический метод	5.0	-
273	422281.00	3263844.99	Аналитический метод	5.0	-
274	422292.91	3263842.82	Аналитический метод	5.0	-
275	422307.71	3263847.16	Аналитический метод	5.0	-
276	422325.76	3263839.94	Аналитический метод	5.0	-
263	422334.06	3263841.02	Аналитический метод	5.0	-
277	421819.79	3264179.44	Аналитический метод	5.0	-
278	421849.35	3264208.98	Аналитический метод	5.0	-
279	421861.63	3264212.62	Аналитический метод	5.0	-
280	421869.81	3264208.99	Аналитический метод	5.0	-
281	421900.22	3264229.84	Аналитический метод	5.0	-
282	421908.92	3264235.80	Аналитический метод	5.0	-
283	421961.84	3264265.73	Аналитический метод	5.0	-
284	422058.00	3264310.44	Аналитический метод	5.0	-
285	422082.05	3264322.76	Аналитический метод	5.0	-
286	422170.94	3264389.59	Аналитический метод	5.0	-
287	422189.05	3264414.44	Аналитический метод	5.0	-
288	422200.76	3264448.86	Аналитический метод	5.0	-
289	422207.24	3264478.03	Аналитический метод	5.0	-
290	422197.70	3264474.39	Аналитический метод	5.0	-

2. Сведения о характерных точках границ объекта					
Обозначение характерных точек границ	Координаты, м		Метод определения координат характерной точки	Средняя квадратическая погрешность положения характерной точки (Mt), м	Описание обозначения точки на местности (при наличии)
	X	Y			
1	2	3	4	5	6
291	422189.05	3264459.40	Аналитический метод	5.0	-
292	422174.96	3264448.50	Аналитический метод	5.0	-
293	422099.02	3264441.19	Аналитический метод	5.0	-
294	422055.36	3264438.44	Аналитический метод	5.0	-
295	421966.69	3264413.87	Аналитический метод	5.0	-
296	421923.49	3264403.40	Аналитический метод	5.0	-
297	421898.03	3264399.76	Аналитический метод	5.0	-
298	421879.38	3264393.84	Аналитический метод	5.0	-
299	421855.28	3264386.11	Аналитический метод	5.0	-
300	421832.09	3264379.74	Аналитический метод	5.0	-
301	421810.72	3264382.91	Аналитический метод	5.0	-
302	421800.34	3264395.86	Аналитический метод	5.0	-
303	421781.62	3264385.16	Аналитический метод	5.0	-
304	421777.60	3264379.64	Аналитический метод	5.0	-
305	421784.34	3264372.90	Аналитический метод	5.0	-
306	421782.16	3264348.82	Аналитический метод	5.0	-
307	421769.78	3264300.23	Аналитический метод	5.0	-
308	421770.69	3264283.88	Аналитический метод	5.0	-
309	421783.42	3264287.52	Аналитический метод	5.0	-
310	421808.89	3264305.70	Аналитический метод	5.0	-
311	421828.90	3264329.32	Аналитический метод	5.0	-
312	421868.01	3264359.32	Аналитический метод	5.0	-
313	421881.65	3264365.68	Аналитический метод	5.0	-
314	421906.21	3264357.52	Аналитический метод	5.0	-
315	421925.30	3264334.82	Аналитический метод	5.0	-

2. Сведения о характерных точках границ объекта					
Обозначение характерных точек границ	Координаты, м		Метод определения координат характерной точки	Средняя квадратическая погрешность положения характерной точки (Mt), м	Описание обозначения точки на местности (при наличии)
	X	Y			
1	2	3	4	5	6
316	421927.12	3264309.39	Аналитический метод	5.0	-
317	421888.11	3264279.92	Аналитический метод	5.0	-
318	421815.25	3264224.86	Аналитический метод	5.0	-
319	421804.22	3264205.77	Аналитический метод	5.0	-
320	421812.52	3264186.25	Аналитический метод	5.0	-
277	421819.79	3264179.44	Аналитический метод	5.0	-
321	421959.40	3264284.43	Аналитический метод	5.0	-
322	421970.31	3264285.80	Аналитический метод	5.0	-
323	421986.23	3264289.44	Аналитический метод	5.0	-
324	422040.34	3264313.08	Аналитический метод	5.0	-
325	422082.64	3264333.08	Аналитический метод	5.0	-
326	422117.65	3264360.81	Аналитический метод	5.0	-
327	422134.02	3264379.44	Аналитический метод	5.0	-
328	422134.48	3264393.06	Аналитический метод	5.0	-
329	422124.02	3264406.23	Аналитический метод	5.0	-
330	422100.38	3264405.76	Аналитический метод	5.0	-
331	422061.72	3264380.76	Аналитический метод	5.0	-
332	422040.35	3264362.58	Аналитический метод	5.0	-
333	421984.42	3264322.59	Аналитический метод	5.0	-
334	421952.12	3264294.87	Аналитический метод	5.0	-
321	421959.40	3264284.43	Аналитический метод	5.0	-
335	422471.82	3264410.46	Аналитический метод	5.0	-
336	422483.40	3264419.86	Аналитический метод	5.0	-
337	422492.08	3264435.76	Аналитический метод	5.0	-
338	422492.80	3264454.56	Аналитический метод	5.0	-

2. Сведения о характерных точках границ объекта					
Обозначение характерных точек границ	Координаты, м		Метод определения координат характерной точки	Средняя квадратическая погрешность положения характерной точки (Mt), м	Описание обозначения точки на местности (при наличии)
	X	Y			
1	2	3	4	5	6
339	422488.47	3264474.78	Аналитический метод	5.0	-
340	422469.66	3264485.61	Аналитический метод	5.0	-
341	422437.83	3264491.38	Аналитический метод	5.0	-
342	422412.51	3264492.81	Аналитический метод	5.0	-
343	422392.26	3264514.48	Аналитический метод	5.0	-
344	422383.58	3264527.48	Аналитический метод	5.0	-
345	422385.03	3264541.92	Аналитический метод	5.0	-
346	422393.71	3264548.44	Аналитический метод	5.0	-
347	422406.73	3264546.28	Аналитический метод	5.0	-
348	422424.09	3264538.34	Аналитический метод	5.0	-
349	422446.52	3264539.79	Аналитический метод	5.0	-
350	422454.48	3264556.42	Аналитический метод	5.0	-
351	422466.78	3264571.60	Аналитический метод	5.0	-
352	422484.14	3264588.94	Аналитический метод	5.0	-
353	422477.63	3264594.00	Аналитический метод	5.0	-
354	422460.99	3264599.05	Аналитический метод	5.0	-
355	422446.52	3264591.09	Аналитический метод	5.0	-
356	422426.99	3264587.47	Аналитический метод	5.0	-
357	422406.01	3264594.68	Аналитический метод	5.0	-
358	422399.50	3264604.08	Аналитический метод	5.0	-
359	422372.02	3264629.35	Аналитический метод	5.0	-
360	422277.98	3264706.62	Аналитический метод	5.0	-
361	422270.75	3264726.84	Аналитический метод	5.0	-
362	422277.99	3264781.76	Аналитический метод	5.0	-
363	422293.18	3264783.21	Аналитический метод	5.0	-

2. Сведения о характерных точках границ объекта					
Обозначение характерных точек границ	Координаты, м		Метод определения координат характерной точки	Средняя квадратическая погрешность положения характерной точки (Mt), м	Описание обозначения точки на местности (при наличии)
	X	Y			
1	2	3	4	5	6
364	422314.79	3264779.07	Аналитический метод	5.0	-
365	422327.91	3264796.96	Аналитический метод	5.0	-
366	422393.02	3264820.12	Аналитический метод	5.0	-
367	422424.85	3264828.08	Аналитический метод	5.0	-
368	422429.92	3264837.48	Аналитический метод	5.0	-
369	422440.04	3264846.15	Аналитический метод	5.0	-
370	422461.02	3264854.11	Аналитический метод	5.0	-
371	422482.00	3264858.46	Аналитический метод	5.0	-
372	422487.79	3264868.57	Аналитический метод	5.0	-
373	422501.54	3264876.53	Аналитический метод	5.0	-
374	422526.86	3264875.10	Аналитический метод	5.0	-
375	422529.03	3264882.32	Аналитический метод	5.0	-
376	422524.69	3264886.66	Аналитический метод	5.0	-
377	422508.05	3264890.98	Аналитический метод	5.0	-
378	422492.86	3264902.54	Аналитический метод	5.0	-
379	422490.69	3264914.82	Аналитический метод	5.0	-
380	422491.42	3264922.76	Аналитический метод	5.0	-
381	422502.27	3264927.10	Аналитический метод	5.0	-
382	422513.12	3264936.50	Аналитический метод	5.0	-
383	422508.78	3264944.45	Аналитический метод	5.0	-
384	422490.70	3264950.94	Аналитический метод	5.0	-
385	422473.12	3264962.28	Аналитический метод	5.0	-
386	422466.10	3264984.17	Аналитический метод	5.0	-
387	422453.74	3264985.16	Аналитический метод	5.0	-
388	422437.44	3264968.64	Аналитический метод	5.0	-

2. Сведения о характерных точках границ объекта					
Обозначение характерных точек границ	Координаты, м		Метод определения координат характерной точки	Средняя квадратическая погрешность положения характерной точки (Mt), м	Описание обозначения точки на местности (при наличии)
	X	Y			
1	2	3	4	5	6
389	422432.82	3264958.14	Аналитический метод	5.0	-
390	422440.06	3264950.92	Аналитический метод	5.0	-
391	422451.61	3264946.93	Аналитический метод	5.0	-
392	422461.04	3264943.70	Аналитический метод	5.0	-
393	422468.99	3264929.98	Аналитический метод	5.0	-
394	422465.37	3264916.97	Аналитический метод	5.0	-
395	422456.69	3264901.07	Аналитический метод	5.0	-
396	422448.73	3264893.84	Аналитический метод	5.0	-
397	422432.09	3264886.61	Аналитический метод	5.0	-
398	422432.09	3264895.28	Аналитический метод	5.0	-
399	422428.48	3264914.06	Аналитический метод	5.0	-
400	422418.35	3264908.28	Аналитический метод	5.0	-
401	422412.56	3264895.99	Аналитический метод	5.0	-
402	422410.96	3264877.53	Аналитический метод	5.0	-
403	422406.04	3264869.26	Аналитический метод	5.0	-
404	422391.58	3264872.86	Аналитический метод	5.0	-
405	422380.73	3264908.98	Аналитический метод	5.0	-
406	422351.07	3264894.52	Аналитический метод	5.0	-
407	422357.58	3264853.33	Аналитический метод	5.0	-
408	422358.30	3264833.10	Аналитический метод	5.0	-
409	422351.78	3264822.26	Аналитический метод	5.0	-
410	422320.68	3264814.30	Аналитический метод	5.0	-
411	422292.46	3264809.94	Аналитический метод	5.0	-
412	422251.95	3264798.36	Аналитический метод	5.0	-
413	422247.61	3264781.74	Аналитический метод	5.0	-

2. Сведения о характерных точках границ объекта					
Обозначение характерных точек границ	Координаты, м		Метод определения координат характерной точки	Средняя квадратическая погрешность положения характерной точки (Mt), м	Описание обозначения точки на местности (при наличии)
	X	Y			
1	2	3	4	5	6
414	422234.58	3264775.24	Аналитический метод	5.0	-
415	422225.18	3264761.50	Аналитический метод	5.0	-
416	422212.88	3264757.16	Аналитический метод	5.0	-
417	422271.47	3264696.50	Аналитический метод	5.0	-
418	422269.30	3264685.66	Аналитический метод	5.0	-
419	422270.02	3264671.93	Аналитический метод	5.0	-
420	422274.36	3264658.92	Аналитический метод	5.0	-
421	422293.89	3264630.76	Аналитический метод	5.0	-
422	422294.61	3264614.14	Аналитический метод	5.0	-
423	422288.10	3264602.57	Аналитический метод	5.0	-
424	422275.08	3264597.51	Аналитический метод	5.0	-
425	422254.82	3264604.72	Аналитический метод	5.0	-
426	422245.42	3264615.56	Аналитический метод	5.0	-
427	422246.14	3264645.90	Аналитический метод	5.0	-
428	422222.28	3264700.80	Аналитический метод	5.0	-
429	422203.47	3264714.52	Аналитический метод	5.0	-
430	422188.28	3264711.62	Аналитический метод	5.0	-
431	422174.53	3264700.06	Аналитический метод	5.0	-
432	422149.21	3264686.32	Аналитический метод	5.0	-
433	422131.12	3264682.70	Аналитический метод	5.0	-
434	422121.72	3264648.01	Аналитический метод	5.0	-
435	422125.27	3264599.30	Аналитический метод	5.0	-
436	422123.88	3264585.15	Аналитический метод	5.0	-
437	422167.28	3264583.72	Аналитический метод	5.0	-
438	422200.56	3264570.74	Аналитический метод	5.0	-

2. Сведения о характерных точках границ объекта					
Обозначение характерных точек границ	Координаты, м		Метод определения координат характерной точки	Средняя квадратическая погрешность положения характерной точки (Mt), м	Описание обозначения точки на местности (при наличии)
	X	Y			
1	2	3	4	5	6
439	422211.77	3264556.29	Аналитический метод	5.0	-
440	422220.45	3264530.64	Аналитический метод	5.0	-
441	422222.25	3264491.99	Аналитический метод	5.0	-
442	422212.84	3264455.86	Аналитический метод	5.0	-
443	422204.16	3264425.14	Аналитический метод	5.0	-
444	422225.50	3264426.24	Аналитический метод	5.0	-
445	422256.25	3264445.40	Аналитический метод	5.0	-
446	422286.27	3264461.68	Аналитический метод	5.0	-
447	422287.72	3264432.77	Аналитический метод	5.0	-
448	422284.10	3264418.68	Аналитический метод	5.0	-
449	422295.31	3264409.66	Аналитический метод	5.0	-
450	422318.82	3264406.78	Аналитический метод	5.0	-
451	422352.46	3264409.32	Аналитический метод	5.0	-
335	422471.82	3264410.46	Аналитический метод	5.0	-
452	422396.91	3264578.73	Аналитический метод	5.0	-
453	422359.97	3264611.83	Аналитический метод	5.0	-
454	422311.67	3264658.16	Аналитический метод	5.0	-
455	422315.45	3264632.62	Аналитический метод	5.0	-
456	422325.87	3264602.35	Аналитический метод	5.0	-
457	422351.44	3264585.33	Аналитический метод	5.0	-
458	422385.54	3264575.89	Аналитический метод	5.0	-
452	422396.91	3264578.73	Аналитический метод	5.0	-

3. Сведения о характерных точках части (частей) границы объекта

Обозначение характерных точек части границы	Координаты, м		Метод определения координат характерной точки	Средняя квадратическая погрешность положения характерной точки (Mt), м	Описание обозначения точки на местности (при наличии)
	X	Y			
1	2	3	4	5	6
-	-	-	-	-	-

**Текстовое описание местоположения границ населенных пунктов,
территориальных зон**

Прохождение границы		Описание прохождения границы
от точки	до точки	
1	2	3
1	2	-
2	3	-
3	4	-
4	5	-
5	6	-
6	7	-
7	8	-
8	9	-
9	10	-
10	11	-
11	12	-
12	13	-
13	14	-
14	15	-
15	16	-
16	17	-
17	18	-
18	19	-
19	20	-
20	21	-
21	22	-
22	23	-
23	24	-
24	25	-
25	26	-
26	27	-
27	28	-
28	29	-
29	30	-
30	31	-
31	32	-
32	33	-
33	34	-
34	35	-
35	36	-
36	37	-
37	38	-

**Текстовое описание местоположения границ населенных пунктов,
территориальных зон**

Прохождение границы		Описание прохождения границы
от точки	до точки	
1	2	3
38	39	-
39	40	-
40	41	-
41	42	-
42	43	-
43	44	-
44	45	-
45	46	-
46	47	-
47	48	-
48	49	-
49	1	-
50	51	-
51	52	-
52	53	-
53	54	-
54	55	-
55	56	-
56	57	-
57	58	-
58	59	-
59	60	-
60	61	-
61	62	-
62	63	-
63	64	-
64	65	-
65	66	-
66	67	-
67	68	-
68	69	-
69	70	-
70	71	-
71	72	-
72	73	-
73	74	-
74	75	-

**Текстовое описание местоположения границ населенных пунктов,
территориальных зон**

Прохождение границы		Описание прохождения границы
от точки	до точки	
1	2	3
75	76	-
76	77	-
77	78	-
78	79	-
79	80	-
80	81	-
81	82	-
82	50	-
83	84	-
84	85	-
85	86	-
86	87	-
87	88	-
88	89	-
89	90	-
90	91	-
91	92	-
92	93	-
93	94	-
94	95	-
95	96	-
96	97	-
97	98	-
98	99	-
99	100	-
100	101	-
101	102	-
102	103	-
103	104	-
104	105	-
105	106	-
106	107	-
107	108	-
108	109	-
109	110	-
110	111	-
111	112	-

**Текстовое описание местоположения границ населенных пунктов,
территориальных зон**

Прохождение границы		Описание прохождения границы
от точки	до точки	
1	2	3
112	113	-
113	114	-
114	115	-
115	116	-
116	117	-
117	118	-
118	119	-
119	120	-
120	121	-
121	122	-
122	123	-
123	124	-
124	125	-
125	126	-
126	127	-
127	128	-
128	129	-
129	130	-
130	131	-
131	132	-
132	133	-
133	134	-
134	135	-
135	136	-
136	137	-
137	138	-
138	139	-
139	140	-
140	141	-
141	142	-
142	143	-
143	144	-
144	145	-
145	146	-
146	147	-
147	148	-
148	149	-

**Текстовое описание местоположения границ населенных пунктов,
территориальных зон**

Прохождение границы		Описание прохождения границы
от точки	до точки	
1	2	3
149	150	-
150	151	-
151	152	-
152	153	-
153	154	-
154	155	-
155	156	-
156	157	-
157	158	-
158	159	-
159	160	-
160	161	-
161	162	-
162	163	-
163	164	-
164	165	-
165	166	-
166	167	-
167	168	-
168	83	-
169	170	-
170	171	-
171	172	-
172	173	-
173	174	-
174	175	-
175	176	-
176	177	-
177	178	-
178	179	-
179	169	-
180	181	-
181	182	-
182	183	-
183	184	-
184	185	-
185	186	-

**Текстовое описание местоположения границ населенных пунктов,
территориальных зон**

Прохождение границы		Описание прохождения границы
от точки	до точки	
1	2	3
186	187	-
187	188	-
188	189	-
189	190	-
190	191	-
191	192	-
192	193	-
193	194	-
194	195	-
195	196	-
196	197	-
197	198	-
198	199	-
199	200	-
200	201	-
201	202	-
202	203	-
203	204	-
204	205	-
205	206	-
206	207	-
207	208	-
208	209	-
209	210	-
210	211	-
211	212	-
212	213	-
213	214	-
214	215	-
215	216	-
216	217	-
217	218	-
218	219	-
219	220	-
220	221	-
221	222	-
222	223	-

**Текстовое описание местоположения границ населенных пунктов,
территориальных зон**

Прохождение границы		Описание прохождения границы
от точки	до точки	
1	2	3
223	224	-
224	225	-
225	226	-
226	227	-
227	228	-
228	229	-
229	230	-
230	231	-
231	232	-
232	233	-
233	234	-
234	235	-
235	236	-
236	237	-
237	238	-
238	239	-
239	240	-
240	241	-
241	242	-
242	243	-
243	244	-
244	245	-
245	246	-
246	247	-
247	248	-
248	249	-
249	180	-
250	251	-
251	252	-
252	253	-
253	254	-
254	255	-
255	256	-
256	257	-
257	258	-
258	259	-
259	260	-

**Текстовое описание местоположения границ населенных пунктов,
территориальных зон**

Прохождение границы		Описание прохождения границы
от точки	до точки	
1	2	3
260	261	-
261	262	-
262	250	-
263	264	-
264	265	-
265	266	-
266	267	-
267	268	-
268	269	-
269	270	-
270	271	-
271	272	-
272	273	-
273	274	-
274	275	-
275	276	-
276	263	-
277	278	-
278	279	-
279	280	-
280	281	-
281	282	-
282	283	-
283	284	-
284	285	-
285	286	-
286	287	-
287	288	-
288	289	-
289	290	-
290	291	-
291	292	-
292	293	-
293	294	-
294	295	-
295	296	-
296	297	-

**Текстовое описание местоположения границ населенных пунктов,
территориальных зон**

Прохождение границы		Описание прохождения границы
от точки	до точки	
1	2	3
297	298	-
298	299	-
299	300	-
300	301	-
301	302	-
302	303	-
303	304	-
304	305	-
305	306	-
306	307	-
307	308	-
308	309	-
309	310	-
310	311	-
311	312	-
312	313	-
313	314	-
314	315	-
315	316	-
316	317	-
317	318	-
318	319	-
319	320	-
320	277	-
321	322	-
322	323	-
323	324	-
324	325	-
325	326	-
326	327	-
327	328	-
328	329	-
329	330	-
330	331	-
331	332	-
332	333	-
333	334	-

**Текстовое описание местоположения границ населенных пунктов,
территориальных зон**

Прохождение границы		Описание прохождения границы
от точки	до точки	
1	2	3
334	321	-
335	336	-
336	337	-
337	338	-
338	339	-
339	340	-
340	341	-
341	342	-
342	343	-
343	344	-
344	345	-
345	346	-
346	347	-
347	348	-
348	349	-
349	350	-
350	351	-
351	352	-
352	353	-
353	354	-
354	355	-
355	356	-
356	357	-
357	358	-
358	359	-
359	360	-
360	361	-
361	362	-
362	363	-
363	364	-
364	365	-
365	366	-
366	367	-
367	368	-
368	369	-
369	370	-
370	371	-

**Текстовое описание местоположения границ населенных пунктов,
территориальных зон**

Прохождение границы		Описание прохождения границы
от точки	до точки	
1	2	3
371	372	-
372	373	-
373	374	-
374	375	-
375	376	-
376	377	-
377	378	-
378	379	-
379	380	-
380	381	-
381	382	-
382	383	-
383	384	-
384	385	-
385	386	-
386	387	-
387	388	-
388	389	-
389	390	-
390	391	-
391	392	-
392	393	-
393	394	-
394	395	-
395	396	-
396	397	-
397	398	-
398	399	-
399	400	-
400	401	-
401	402	-
402	403	-
403	404	-
404	405	-
405	406	-
406	407	-
407	408	-

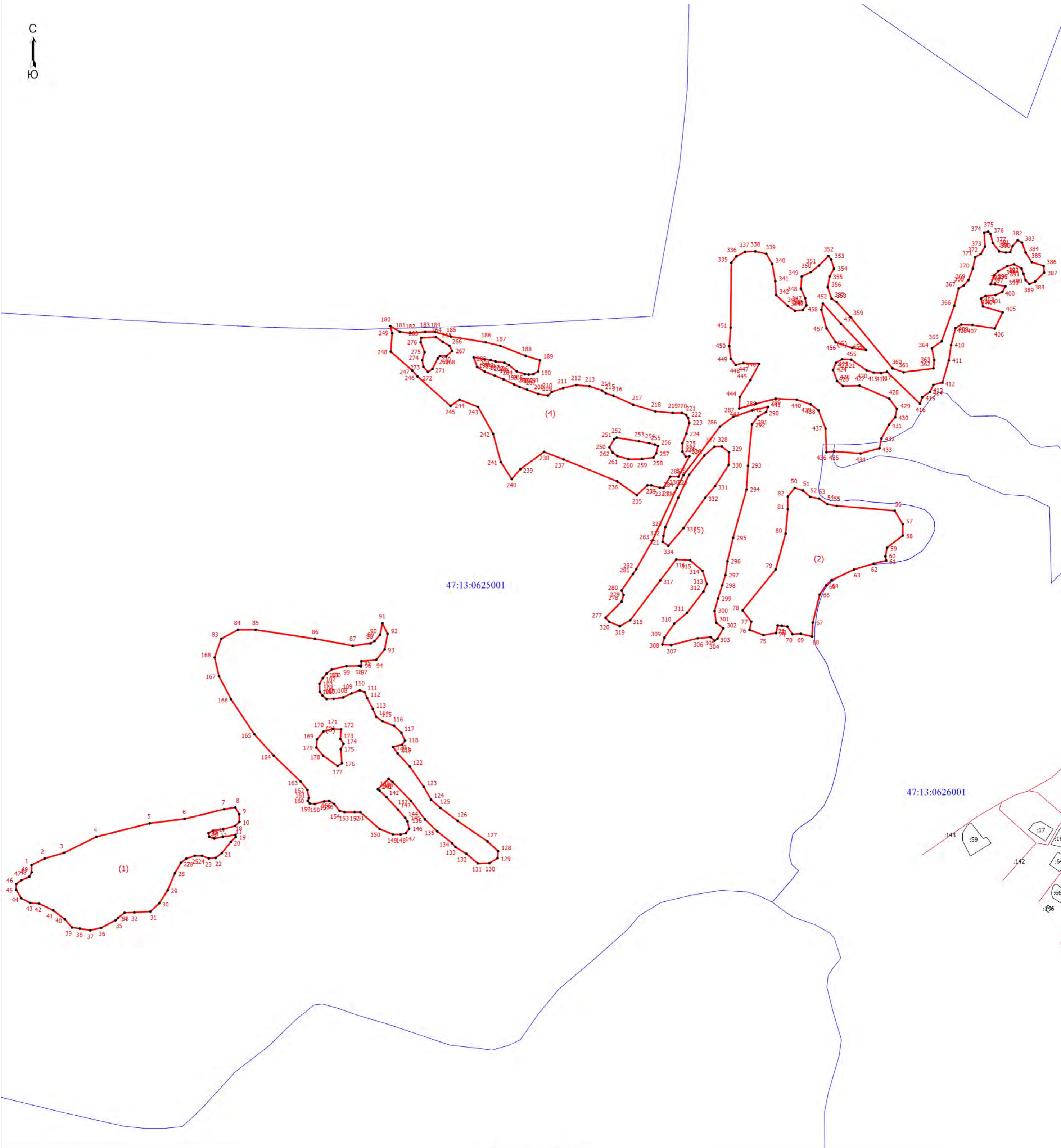
**Текстовое описание местоположения границ населенных пунктов,
территориальных зон**

Прохождение границы		Описание прохождения границы
от точки	до точки	
1	2	3
408	409	-
409	410	-
410	411	-
411	412	-
412	413	-
413	414	-
414	415	-
415	416	-
416	417	-
417	418	-
418	419	-
419	420	-
420	421	-
421	422	-
422	423	-
423	424	-
424	425	-
425	426	-
426	427	-
427	428	-
428	429	-
429	430	-
430	431	-
431	432	-
432	433	-
433	434	-
434	435	-
435	436	-
436	437	-
437	438	-
438	439	-
439	440	-
440	441	-
441	442	-
442	443	-
443	444	-
444	445	-

**Текстовое описание местоположения границ населенных пунктов,
территориальных зон**








Прохождение границы		Описание прохождения границы
от точки	до точки	
1	2	3
445	446	-
446	447	-
447	448	-
448	449	-
449	450	-
450	451	-
451	335	-
452	453	-
453	454	-
454	455	-
455	456	-
456	457	-
457	458	-
458	452	-

Раздел 4
План границ объекта



Масштаб 1:5000

Условные обозначения

-  - Граница населенного пункта деревни Максово Тихвинского района Ленинградской области
-  - Граница земельного участка, учтенная в едином государственном реестре недвижимости
-  - Характерная точка границы, сведения о которой позволяют однозначно определить ее положение на местности
-  - Обозначение новой характерной точки
-  - Кадастровый номер земельного участка, учтенного в ЕГРН
-  - Граница кадастрового квартала
-  - Номер кадастрового квартала

Подпись _____

Дата "___" _____ г.

Место для оттиска печати (при наличии) лица, составившего описание местоположения границ объекта

ОПИСАНИЕ МЕСТОПОЛОЖЕНИЯ ГРАНИЦ
Российская Федерация, Ленинградская область,
Тихвинский муниципальный район, деревня Малая Палуя

(наименование объекта, местоположение границ которого описано (далее - объект))

Раздел 1

Сведения об объекте

№ п/п	Характеристики объекта	Описание характеристик
1	2	3
1.	Местоположение объекта	187530, Ленинградская область, Тихвинский муниципальный район, деревня Малая Палуя
2.	Площадь объекта +/- величина погрешности определения площади (Р +/- Дельта Р)	260133 +/- 10015 м ²
3.	Иные характеристики объекта	-

Раздел 2

Сведения о местоположении границ объекта

1. Система координат МСК 47

2. Сведения о характерных точках границ объекта

Обозначение характерных точек границ	Координаты, м		Метод определения координат характерной точки	Средняя квадратическая погрешность положения характерной точки (Mt), м	Описание обозначения точки на местности (при наличии)
	X	Y			
1	2	3	4	5	6
1	428142.29	3269606.72	Картометрический метод	5.00	Закрепление отсутствует
2	428164.72	3269610.16	Картометрический метод	5.00	Закрепление отсутствует
3	428170.61	3269618.56	Картометрический метод	5.00	Закрепление отсутствует
4	428177.66	3269647.92	Картометрический метод	5.00	Закрепление отсутствует
5	428178.25	3269677.94	Картометрический метод	5.00	Закрепление отсутствует
6	428172.18	3269702.48	Картометрический метод	5.00	Закрепление отсутствует
7	428201.35	3269689.67	Картометрический метод	5.00	Закрепление отсутствует
8	428205.39	3269707.63	Картометрический метод	5.00	Закрепление отсутствует
9	428265.47	3269700.37	Картометрический метод	5.00	Закрепление отсутствует
10	428266.27	3269700.58	Картометрический метод	5.00	Закрепление отсутствует
11	428313.98	3269741.82	Картометрический метод	5.00	Закрепление отсутствует
12	428252.13	3269814.62	Картометрический метод	5.00	Закрепление отсутствует
13	428293.03	3269860.95	Картометрический метод	5.00	Закрепление отсутствует
14	428260.52	3269900.00	Картометрический метод	5.00	Закрепление отсутствует
15	428246.98	3269916.84	Картометрический метод	5.00	Закрепление отсутствует
16	428189.45	3269954.45	Картометрический метод	5.00	Закрепление отсутствует
17	428156.83	3269971.16	Картометрический метод	5.00	Закрепление отсутствует
18	428118.16	3269979.54	Картометрический метод	5.00	Закрепление отсутствует
19	428091.56	3269966.98	Картометрический метод	5.00	Закрепление отсутствует
20	428072.46	3269968.68	Картометрический метод	5.00	Закрепление отсутствует
21	428023.29	3269995.26	Картометрический метод	5.00	Закрепление отсутствует
22	427878.04	3270011.49	Картометрический метод	5.00	Закрепление отсутствует

2. Сведения о характерных точках границ объекта					
Обозначение характерных точек границ	Координаты, м		Метод определения координат характерной точки	Средняя квадратическая погрешность положения характерной точки (Mt), м	Описание обозначения точки на местности (при наличии)
	X	Y			
1	2	3	4	5	6
23	427864.84	3270020.01	Картометрический метод	5.00	Закрепление отсутствует
24	427875.12	3270176.86	Картометрический метод	5.00	Закрепление отсутствует
25	427753.99	3270201.82	Картометрический метод	5.00	Закрепление отсутствует
26	427649.06	3270215.36	Картометрический метод	5.00	Закрепление отсутствует
27	427642.72	3270216.17	Картометрический метод	5.00	Закрепление отсутствует
28	427587.46	3270232.50	Картометрический метод	5.00	Закрепление отсутствует
29	427556.27	3270250.51	Картометрический метод	5.00	Закрепление отсутствует
30	427544.06	3270227.30	Картометрический метод	5.00	Закрепление отсутствует
31	427507.13	3270164.88	Картометрический метод	5.00	Закрепление отсутствует
32	427476.67	3270109.12	Картометрический метод	5.00	Закрепление отсутствует
33	427473.90	3270104.32	Картометрический метод	5.00	Закрепление отсутствует
34	427455.34	3270073.47	Картометрический метод	5.00	Закрепление отсутствует
35	427439.47	3270043.35	Картометрический метод	5.00	Закрепление отсутствует
36	427427.67	3270020.95	Картометрический метод	5.00	Закрепление отсутствует
37	427426.23	3269999.07	Картометрический метод	5.00	Закрепление отсутствует
38	427440.88	3269997.30	Картометрический метод	5.00	Закрепление отсутствует
39	427447.34	3270025.80	Картометрический метод	5.00	Закрепление отсутствует
40	427466.30	3270029.01	Картометрический метод	5.00	Закрепление отсутствует
41	427472.73	3270011.01	Картометрический метод	5.00	Закрепление отсутствует
42	427487.52	3270007.16	Картометрический метод	5.00	Закрепление отсутствует
43	427474.36	3269988.81	Картометрический метод	5.00	Закрепление отсутствует
44	427602.60	3269966.90	Картометрический метод	5.00	Закрепление отсутствует
45	427631.56	3269959.52	Картометрический метод	5.00	Закрепление отсутствует
46	427652.81	3269952.36	Картометрический метод	5.00	Закрепление отсутствует
47	427679.48	3269940.26	Картометрический метод	5.00	Закрепление отсутствует
48	427699.57	3269929.17	Картометрический метод	5.00	Закрепление отсутствует

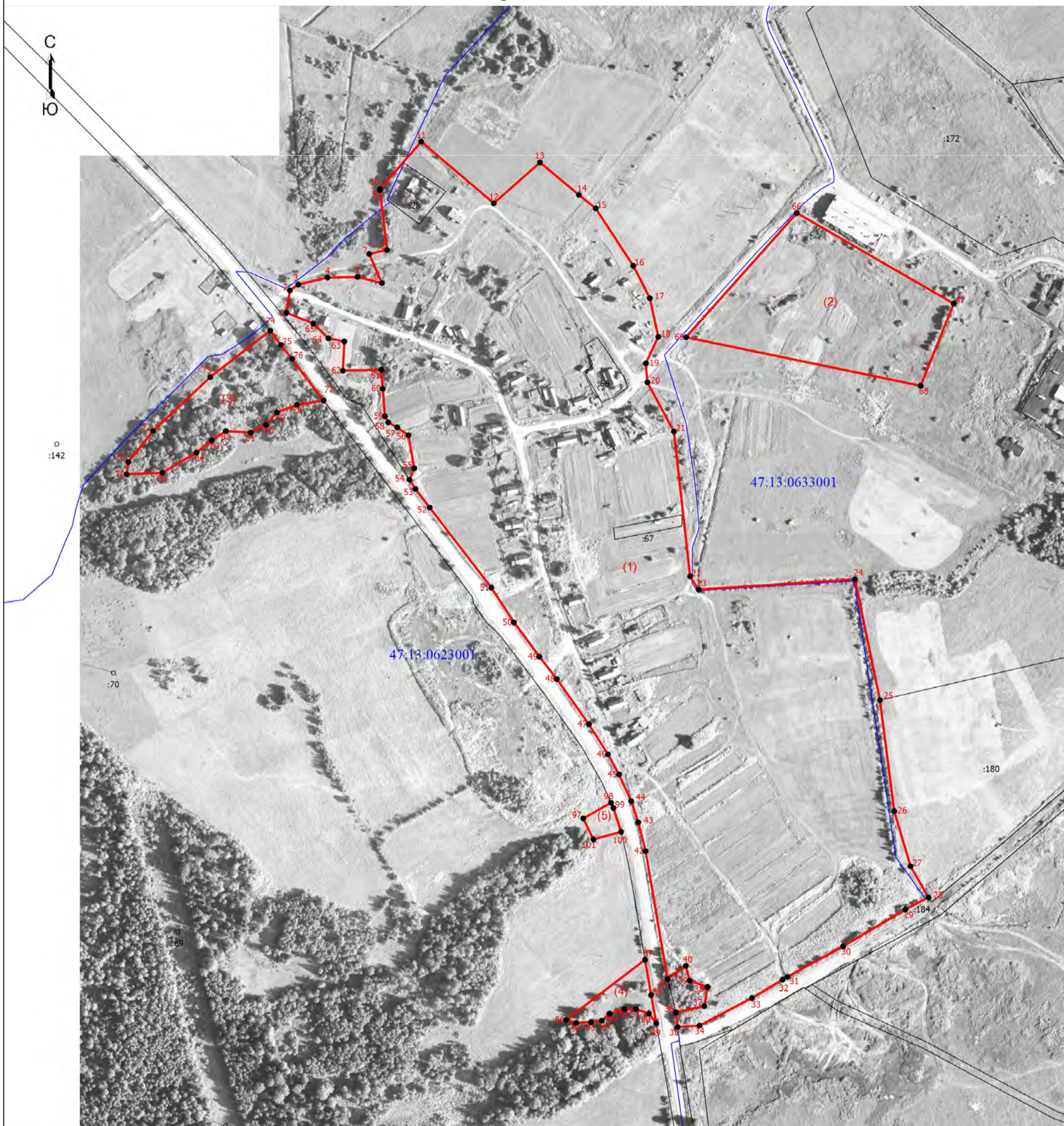
2. Сведения о характерных точках границ объекта					
Обозначение характерных точек границ	Координаты, м		Метод определения координат характерной точки	Средняя квадратическая погрешность положения характерной точки (Mt), м	Описание обозначения точки на местности (при наличии)
	X	Y			
1	2	3	4	5	6
49	427729.88	3269909.92	Картометрический метод	5.00	Закрепление отсутствует
50	427775.10	3269877.85	Картометрический метод	5.00	Закрепление отсутствует
51	427797.50	3269860.44	Картометрический метод	5.00	Закрепление отсутствует
52	427831.94	3269834.92	Картометрический метод	5.00	Закрепление отсутствует
53	427866.76	3269812.17	Картометрический метод	5.00	Закрепление отсутствует
54	427947.07	3269750.41	Картометрический метод	5.00	Закрепление отсутствует
55	427965.71	3269735.98	Картометрический метод	5.00	Закрепление отсутствует
56	427974.95	3269730.06	Картометрический метод	5.00	Закрепление отсутствует
57	427986.46	3269734.90	Картометрический метод	5.00	Закрепление отсутствует
58	428019.52	3269729.02	Картометрический метод	5.00	Закрепление отсутствует
59	428027.32	3269717.85	Картометрический метод	5.00	Закрепление отсутствует
60	428032.42	3269708.80	Картометрический метод	5.00	Закрепление отсутствует
61	428038.56	3269705.52	Картометрический метод	5.00	Закрепление отсутствует
62	428066.08	3269703.36	Картометрический метод	5.00	Закрепление отсутствует
63	428085.02	3269701.86	Картометрический метод	5.00	Закрепление отсутствует
64	428084.22	3269663.28	Картометрический метод	5.00	Закрепление отсутствует
65	428113.54	3269664.74	Картометрический метод	5.00	Закрепление отсутствует
66	428116.66	3269648.79	Картометрический метод	5.00	Закрепление отсутствует
67	428131.55	3269633.66	Картометрический метод	5.00	Закрепление отсутствует
1	428142.29	3269606.72	Картометрический метод	5.00	Закрепление отсутствует
68	428242.37	3270118.50	Картометрический метод	5.00	Закрепление отсутствует
69	428117.78	3270007.48	Картометрический метод	5.00	Закрепление отсутствует
70	428069.19	3270242.64	Картометрический метод	5.00	Закрепление отсутствует
71	428151.52	3270275.84	Картометрический метод	5.00	Закрепление отсутствует
68	428242.37	3270118.50	Картометрический метод	5.00	Закрепление отсутствует
72	427980.38	3269446.60	Картометрический метод	5.00	Закрепление отсутствует

2. Сведения о характерных точках границ объекта					
Обозначение характерных точек границ	Координаты, м		Метод определения координат характерной точки	Средняя квадратическая погрешность положения характерной точки (Mt), м	Описание обозначения точки на местности (при наличии)
	X	Y			
1	2	3	4	5	6
73	427981.96	3269482.29	Картометрический метод	5.00	Закрепление отсутствует
74	428002.10	3269516.43	Картометрический метод	5.00	Закрепление отсутствует
75	428014.48	3269531.94	Картометрический метод	5.00	Закрепление отсутствует
76	428023.78	3269545.91	Картометрический метод	5.00	Закрепление отсутствует
77	428022.25	3269570.74	Картометрический метод	5.00	Закрепление отсутствует
78	428030.00	3269586.26	Картометрический метод	5.00	Закрепление отсутствует
79	428042.38	3269597.12	Картометрический метод	5.00	Закрепление отсутствует
80	428050.14	3269617.29	Картометрический метод	5.00	Закрепление отсутствует
81	428054.36	3269643.98	Картометрический метод	5.00	Закрепление отсутствует
82	428096.02	3269612.27	Картометрический метод	5.00	Закрепление отсутствует
83	428110.11	3269601.10	Картометрический метод	5.00	Закрепление отсутствует
84	428124.41	3269590.50	Картометрический метод	5.00	Закрепление отсутствует
85	428077.92	3269530.40	Картометрический метод	5.00	Закрепление отсутствует
86	428023.72	3269472.98	Картометрический метод	5.00	Закрепление отсутствует
87	427992.76	3269448.15	Картометрический метод	5.00	Закрепление отсутствует
72	427980.38	3269446.60	Картометрический метод	5.00	Закрепление отсутствует
88	427433.42	3269887.30	Картометрический метод	5.00	Закрепление отсутствует
89	427430.34	3269897.38	Картометрический метод	5.00	Закрепление отсутствует
90	427431.12	3269912.12	Картометрический метод	5.00	Закрепление отсутствует
91	427432.68	3269922.98	Картометрический метод	5.00	Закрепление отсутствует
92	427439.64	3269930.74	Картометрический метод	5.00	Закрепление отсутствует
93	427444.30	3269945.48	Картометрический метод	5.00	Закрепление отсутствует
94	427444.30	3269957.12	Картометрический метод	5.00	Закрепление отсутствует
95	427439.68	3269970.32	Картометрический метод	5.00	Закрепление отсутствует
96	427429.93	3269977.49	Картометрический метод	5.00	Закрепление отсутствует
97	427458.20	3269972.38	Картометрический метод	5.00	Закрепление отсутствует

2. Сведения о характерных точках границ объекта					
Обозначение характерных точек границ	Координаты, м		Метод определения координат характерной точки	Средняя квадратическая погрешность положения характерной точки (Mt), м	Описание обозначения точки на местности (при наличии)
	X	Y			
1	2	3	4	5	6
98	427493.67	3269966.26	Картометрический метод	5.00	Закрепление отсутствует
88	427433.42	3269887.30	Картометрический метод	5.00	Закрепление отсутствует
99	427635.34	3269904.36	Картометрический метод	5.00	Закрепление отсутствует
100	427614.46	3269914.45	Картометрический метод	5.00	Закрепление отсутствует
101	427621.88	3269942.26	Картометрический метод	5.00	Закрепление отсутствует
102	427645.83	3269934.66	Картометрический метод	5.00	Закрепление отсутствует
103	427651.16	3269932.24	Картометрический метод	5.00	Закрепление отсутствует
99	427635.34	3269904.36	Картометрический метод	5.00	Закрепление отсутствует
3. Сведения о характерных точках части (частей) границы объекта					
Обозначение характерных точек части границы	Координаты, м		Метод определения координат характерной точки	Средняя квадратическая погрешность положения характерной точки (Mt), м	Описание обозначения точки на местности (при наличии)
	X	Y			
1	2	3	4	5	6
-	-	-	-	-	-

Раздел 4

План границ объекта



Масштаб 1:4000

Условные обозначения

- - Граница земельного участка, учтенная в едином государственном реестре недвижимости
- - Граница деревни Малая Палуя Тихвинского муниципального района Ленинградской области
- - Характерная точка границы, сведения о которой позволяют однозначно определить ее положение на местности
- 1 - Обозначение новой характерной точки
- - Граница кадастрового квартала
- 47:13:0623001 - Номер кадастрового квартала

Подпись _____

Дата " ____ " ____ г.

Место для оттиска печати (при наличии) лица, составившего описание местоположения границ объекта

**Текстовое описание местоположения границ
населенных пунктов, территориальных зон, особо охраняемых природных
территорий, зон с особыми условиями использования территорий**

Прохождение границы		Описание прохождения границы
от точки	до точки	
1	2	3
-	-	-

ОПИСАНИЕ МЕСТОПОЛОЖЕНИЯ ГРАНИЦ

деревня Мишуково Тихвинского муниципального района Ленинградской области

(наименование объекта, местоположение границ которого описано (далее - объект))

Раздел 1

Сведения об объекте

№ п/п	Характеристики объекта	Описание характеристик
1	2	3
1.	Местоположение объекта	Ленинградская область, район Тихвинский, деревня Мишуково
2.	Площадь объекта +/- величина погрешности определения площади (Р +/- Дельта Р)	184035 +/- 7507 м ²
3.	Иные характеристики объекта	-

Раздел 2

Сведения о местоположении границ объекта

1. Система координат МСК-47, зона 3

2. Сведения о характерных точках границ объекта

Обозначение характерных точек границ	Координаты, м		Метод определения координат характерной точки	Средняя квадратическая погрешность положения характерной точки (Mt), м	Описание обозначения точки на местности (при наличии)
	X	Y			
1	2	3	4	5	6
1	435342.71	3257706.96	Аналитический метод	5.0	-
2	435361.41	3257727.65	Аналитический метод	5.0	-
3	435373.67	3257751.57	Аналитический метод	5.0	-
4	435399.48	3257791.00	Аналитический метод	5.0	-
5	435436.23	3257820.74	Аналитический метод	5.0	-
6	435459.46	3257856.94	Аналитический метод	5.0	-
7	435466.56	3257882.79	Аналитический метод	5.0	-
8	435461.43	3257904.12	Аналитический метод	5.0	-
9	435455.20	3257910.52	Аналитический метод	5.0	-
10	435411.83	3257915.10	Аналитический метод	5.0	-
11	435399.58	3257900.23	Аналитический метод	5.0	-
12	435388.59	3257858.86	Аналитический метод	5.0	-
13	435366.01	3257831.07	Аналитический метод	5.0	-
14	435331.85	3257809.73	Аналитический метод	5.0	-
15	435284.80	3257791.62	Аналитический метод	5.0	-
16	435255.15	3257781.92	Аналитический метод	5.0	-
17	435224.22	3257774.16	Аналитический метод	5.0	-
18	435187.49	3257769.63	Аналитический метод	5.0	-
19	435172.67	3257763.17	Аналитический метод	5.0	-
20	435167.50	3257752.18	Аналитический метод	5.0	-
21	435169.42	3257732.14	Аналитический метод	5.0	-
22	435161.69	3257730.20	Аналитический метод	5.0	-

2. Сведения о характерных точках границ объекта					
Обозначение характерных точек границ	Координаты, м		Метод определения координат характерной точки	Средняя квадратическая погрешность положения характерной точки (Mt), м	Описание обозначения точки на местности (при наличии)
	X	Y			
1	2	3	4	5	6
23	435125.60	3257721.79	Аналитический метод	5.0	-
24	435112.70	3257706.28	Аналитический метод	5.0	-
25	435111.39	3257677.84	Аналитический метод	5.0	-
26	435113.91	3257617.08	Аналитический метод	5.0	-
27	435117.76	3257595.75	Аналитический метод	5.0	-
28	435124.83	3257582.82	Аналитический метод	5.0	-
29	435129.98	3257578.30	Аналитический метод	5.0	-
30	435151.24	3257576.37	Аналитический метод	5.0	-
31	435177.67	3257586.71	Аналитический метод	5.0	-
32	435202.82	3257611.92	Аналитический метод	5.0	-
33	435219.58	3257632.61	Аналитический метод	5.0	-
34	435231.21	3257659.76	Аналитический метод	5.0	-
35	435238.95	3257671.40	Аналитический метод	5.0	-
36	435262.80	3257680.45	Аналитический метод	5.0	-
37	435311.77	3257692.74	Аналитический метод	5.0	-
1	435342.71	3257706.96	Аналитический метод	5.0	-
38	435184.02	3258090.88	Аналитический метод	5.0	-
39	435209.35	3258120.51	Аналитический метод	5.0	-
40	435201.83	3258128.03	Аналитический метод	5.0	-
41	435213.19	3258144.92	Аналитический метод	5.0	-
42	435216.43	3258138.89	Аналитический метод	5.0	-
43	435220.89	3258134.42	Аналитический метод	5.0	-
44	435232.64	3258157.45	Аналитический метод	5.0	-
45	435224.26	3258174.90	Аналитический метод	5.0	-
46	435191.56	3258183.76	Аналитический метод	5.0	-

2. Сведения о характерных точках границ объекта					
Обозначение характерных точек границ	Координаты, м		Метод определения координат характерной точки	Средняя квадратическая погрешность положения характерной точки (Mt), м	Описание обозначения точки на местности (при наличии)
	X	Y			
1	2	3	4	5	6
47	435188.15	3258192.64	Аналитический метод	5.0	-
48	435190.19	3258197.41	Аналитический метод	5.0	-
49	435199.71	3258204.92	Аналитический метод	5.0	-
50	435212.63	3258217.20	Аналитический метод	5.0	-
51	435233.71	3258228.12	Аналитический метод	5.0	-
52	435256.82	3258243.13	Аналитический метод	5.0	-
53	435279.26	3258260.19	Аналитический метод	5.0	-
54	435298.98	3258279.30	Аналитический метод	5.0	-
55	435309.18	3258297.04	Аналитический метод	5.0	-
56	435310.54	3258309.32	Аналитический метод	5.0	-
57	435300.34	3258314.10	Аналитический метод	5.0	-
58	435284.02	3258303.18	Аналитический метод	5.0	-
59	435274.50	3258303.18	Аналитический метод	5.0	-
60	435265.66	3258301.82	Аналитический метод	5.0	-
61	435257.50	3258284.76	Аналитический метод	5.0	-
62	435226.90	3258262.24	Аналитический метод	5.0	-
63	435209.90	3258247.23	Аналитический метод	5.0	-
64	435182.03	3258226.08	Аналитический метод	5.0	-
65	435169.79	3258225.40	Аналитический метод	5.0	-
66	435164.35	3258230.86	Аналитический метод	5.0	-
67	435179.98	3258262.24	Аналитический метод	5.0	-
68	435199.02	3258293.64	Аналитический метод	5.0	-
69	435235.73	3258354.37	Аналитический метод	5.0	-
70	435237.12	3258376.57	Аналитический метод	5.0	-
71	435226.21	3258385.76	Аналитический метод	5.0	-

2. Сведения о характерных точках границ объекта					
Обозначение характерных точек границ	Координаты, м		Метод определения координат характерной точки	Средняя квадратическая погрешность положения характерной точки (Mt), м	Описание обозначения точки на местности (при наличии)
	X	Y			
1	2	3	4	5	6
72	435213.29	3258396.00	Аналитический метод	5.0	-
73	435200.03	3258399.08	Аналитический метод	5.0	-
74	435177.93	3258386.45	Аналитический метод	5.0	-
75	435156.18	3258366.66	Аналитический метод	5.0	-
76	435143.94	3258363.93	Аналитический метод	5.0	-
77	435131.02	3258366.66	Аналитический метод	5.0	-
78	435124.22	3258374.17	Аналитический метод	5.0	-
79	435141.21	3258407.61	Аналитический метод	5.0	-
80	435146.31	3258417.50	Аналитический метод	5.0	-
81	435154.13	3258421.94	Аналитический метод	5.0	-
82	435174.53	3258414.43	Аналитический метод	5.0	-
83	435189.49	3258412.38	Аналитический метод	5.0	-
84	435202.41	3258419.89	Аналитический метод	5.0	-
85	435210.56	3258435.58	Аналитический метод	5.0	-
86	435232.32	3258475.84	Аналитический метод	5.0	-
87	435243.20	3258494.96	Аналитический метод	5.0	-
88	435270.39	3258516.79	Аналитический метод	5.0	-
89	435292.15	3258549.54	Аналитический метод	5.0	-
90	435304.38	3258582.30	Аналитический метод	5.0	-
91	435305.74	3258604.14	Аналитический метод	5.0	-
92	435300.98	3258618.47	Аналитический метод	5.0	-
93	435287.38	3258642.36	Аналитический метод	5.0	-
94	435285.34	3258653.96	Аналитический метод	5.0	-
95	435292.81	3258688.76	Аналитический метод	5.0	-
96	435272.75	3258700.71	Аналитический метод	5.0	-

2. Сведения о характерных точках границ объекта					
Обозначение характерных точек границ	Координаты, м		Метод определения координат характерной точки	Средняя квадратическая погрешность положения характерной точки (Mt), м	Описание обозначения точки на местности (при наличии)
	X	Y			
1	2	3	4	5	6
97	435270.03	3258708.56	Аналитический метод	5.0	-
98	435276.15	3258714.02	Аналитический метод	5.0	-
99	435292.13	3258715.38	Аналитический метод	5.0	-
100	435303.69	3258721.52	Аналитический метод	5.0	-
101	435309.81	3258732.10	Аналитический метод	5.0	-
102	435314.56	3258748.14	Аналитический метод	5.0	-
103	435311.84	3258775.43	Аналитический метод	5.0	-
104	435304.70	3258792.50	Аналитический метод	5.0	-
105	435298.58	3258797.27	Аналитический метод	5.0	-
106	435290.42	3258795.91	Аналитический метод	5.0	-
107	435276.48	3258773.73	Аналитический метод	5.0	-
108	435266.96	3258772.02	Аналитический метод	5.0	-
109	435258.46	3258782.26	Аналитический метод	5.0	-
110	435258.12	3258798.30	Аналитический метод	5.0	-
111	435266.28	3258838.22	Аналитический метод	5.0	-
112	435263.56	3258848.46	Аналитический метод	5.0	-
113	435247.24	3258864.50	Аналитический метод	5.0	-
114	435225.82	3258869.28	Аналитический метод	5.0	-
115	435212.22	3258864.16	Аналитический метод	5.0	-
116	435209.84	3258853.92	Аналитический метод	5.0	-
117	435213.58	3258809.22	Аналитический метод	5.0	-
118	435216.65	3258751.56	Аналитический метод	5.0	-
119	435210.54	3258639.64	Аналитический метод	5.0	-
120	435202.32	3258608.29	Аналитический метод	5.0	-
121	435199.67	3258568.66	Аналитический метод	5.0	-

2. Сведения о характерных точках границ объекта					
Обозначение характерных точек границ	Координаты, м		Метод определения координат характерной точки	Средняя квадратическая погрешность положения характерной точки (Mt), м	Описание обозначения точки на местности (при наличии)
	X	Y			
1	2	3	4	5	6
122	435164.32	3258552.97	Аналитический метод	5.0	-
123	435149.36	3258542.05	Аналитический метод	5.0	-
124	435131.00	3258525.68	Аналитический метод	5.0	-
125	435112.40	3258533.47	Аналитический метод	5.0	-
126	435097.71	3258531.92	Аналитический метод	5.0	-
127	435089.20	3258534.24	Аналитический метод	5.0	-
128	435088.43	3258544.33	Аналитический метод	5.0	-
129	435115.48	3258552.09	Аналитический метод	5.0	-
130	435126.31	3258559.07	Аналитический метод	5.0	-
131	435115.48	3258568.38	Аналитический метод	5.0	-
132	435087.65	3258573.82	Аналитический метод	5.0	-
133	435086.10	3258593.21	Аналитический метод	5.0	-
134	435086.10	3258602.52	Аналитический метод	5.0	-
135	435101.56	3258599.42	Аналитический метод	5.0	-
136	435112.39	3258607.18	Аналитический метод	5.0	-
137	435147.95	3258587.78	Аналитический метод	5.0	-
138	435167.28	3258589.32	Аналитический метод	5.0	-
139	435175.78	3258598.64	Аналитический метод	5.0	-
140	435159.54	3258608.72	Аналитический метод	5.0	-
141	435145.63	3258613.38	Аналитический метод	5.0	-
142	435123.98	3258645.20	Аналитический метод	5.0	-
143	435105.42	3258652.96	Аналитический метод	5.0	-
144	435071.41	3258642.87	Аналитический метод	5.0	-
145	435060.59	3258635.11	Аналитический метод	5.0	-
146	435060.59	3258628.13	Аналитический метод	5.0	-

2. Сведения о характерных точках границ объекта					
Обозначение характерных точек границ	Координаты, м		Метод определения координат характерной точки	Средняя квадратическая погрешность положения характерной точки (Mt), м	Описание обозначения точки на местности (при наличии)
	X	Y			
1	2	3	4	5	6
147	435068.32	3258610.28	Аналитический метод	5.0	-
148	435049.24	3258600.83	Аналитический метод	5.0	-
149	435027.64	3258605.32	Аналитический метод	5.0	-
150	434998.40	3258583.18	Аналитический метод	5.0	-
151	434991.65	3258576.27	Аналитический метод	5.0	-
152	434986.84	3258564.24	Аналитический метод	5.0	-
153	434989.22	3258547.86	Аналитический метод	5.0	-
154	434998.10	3258531.57	Аналитический метод	5.0	-
155	434997.55	3258524.14	Аналитический метод	5.0	-
156	434984.15	3258503.41	Аналитический метод	5.0	-
157	434971.86	3258496.83	Аналитический метод	5.0	-
158	434960.33	3258494.46	Аналитический метод	5.0	-
159	434948.03	3258464.28	Аналитический метод	5.0	-
160	434947.16	3258452.72	Аналитический метод	5.0	-
161	434933.71	3258388.00	Аналитический метод	5.0	-
162	434933.82	3258388.35	Аналитический метод	5.0	-
163	434931.62	3258366.17	Аналитический метод	5.0	-
164	434931.22	3258354.05	Аналитический метод	5.0	-
165	434931.63	3258330.78	Аналитический метод	5.0	-
166	434938.42	3258311.92	Аналитический метод	5.0	-
167	434958.82	3258288.20	Аналитический метод	5.0	-
168	434972.25	3258282.06	Аналитический метод	5.0	-
169	434999.79	3258279.49	Аналитический метод	5.0	-
170	435021.55	3258281.71	Аналитический метод	5.0	-
171	435038.55	3258290.24	Аналитический метод	5.0	-

2. Сведения о характерных точках границ объекта					
Обозначение характерных точек границ	Координаты, м		Метод определения координат характерной точки	Средняя квадратическая погрешность положения характерной точки (Mt), м	Описание обозначения точки на местности (при наличии)
	X	Y			
1	2	3	4	5	6
172	435053.00	3258315.66	Аналитический метод	5.0	-
173	435060.34	3258338.28	Аналитический метод	5.0	-
174	435078.80	3258340.72	Аналитический метод	5.0	-
175	435085.80	3258341.93	Аналитический метод	5.0	-
176	435085.46	3258341.42	Аналитический метод	5.0	-
177	435085.46	3258336.64	Аналитический метод	5.0	-
178	435097.02	3258316.85	Аналитический метод	5.0	-
179	435101.10	3258299.78	Аналитический метод	5.0	-
180	435096.34	3258301.84	Аналитический метод	5.0	-
181	435089.54	3258304.56	Аналитический метод	5.0	-
182	435082.74	3258305.25	Аналитический метод	5.0	-
183	435069.56	3258301.87	Аналитический метод	5.0	-
184	435066.81	3258302.10	Аналитический метод	5.0	-
185	435051.61	3258286.47	Аналитический метод	5.0	-
186	435052.36	3258284.01	Аналитический метод	5.0	-
187	435058.60	3258263.64	Аналитический метод	5.0	-
188	435062.30	3258258.27	Аналитический метод	5.0	-
189	435071.78	3258246.59	Аналитический метод	5.0	-
190	435077.88	3258240.20	Аналитический метод	5.0	-
191	435103.21	3258218.98	Аналитический метод	5.0	-
192	435131.89	3258197.94	Аналитический метод	5.0	-
193	435150.72	3258185.21	Аналитический метод	5.0	-
194	435170.29	3258176.68	Аналитический метод	5.0	-
195	435180.27	3258169.41	Аналитический метод	5.0	-
196	435175.92	3258157.83	Аналитический метод	5.0	-

2. Сведения о характерных точках границ объекта					
Обозначение характерных точек границ	Координаты, м		Метод определения координат характерной точки	Средняя квадратическая погрешность положения характерной точки (Mt), м	Описание обозначения точки на местности (при наличии)
	X	Y			
1	2	3	4	5	6
197	435160.28	3258138.72	Аналитический метод	5.0	-
198	435146.68	3258122.35	Аналитический метод	5.0	-
199	435146.00	3258107.34	Аналитический метод	5.0	-
200	435158.24	3258095.73	Аналитический метод	5.0	-
38	435184.02	3258090.88	Аналитический метод	5.0	-
201	435009.65	3257977.90	Аналитический метод	5.0	-
202	435021.89	3258001.74	Аналитический метод	5.0	-
203	435026.92	3258012.58	Аналитический метод	5.0	-
204	435042.04	3258047.26	Аналитический метод	5.0	-
205	435029.08	3258078.33	Аналитический метод	5.0	-
206	435020.44	3258087.72	Аналитический метод	5.0	-
207	435006.76	3258087.00	Аналитический метод	5.0	-
208	434993.08	3258072.55	Аналитический метод	5.0	-
209	434980.12	3258050.16	Аналитический метод	5.0	-
210	434970.05	3258027.04	Аналитический метод	5.0	-
211	434968.61	3258016.92	Аналитический метод	5.0	-
212	434980.13	3257994.52	Аналитический метод	5.0	-
213	434995.25	3257977.90	Аналитический метод	5.0	-
201	435009.65	3257977.90	Аналитический метод	5.0	-
214	435037.71	3258145.53	Аналитический метод	5.0	-
215	435037.71	3258170.82	Аналитический метод	5.0	-
216	435045.62	3258224.28	Аналитический метод	5.0	-
217	435042.74	3258238.02	Аналитический метод	5.0	-
218	435034.10	3258240.90	Аналитический метод	5.0	-
219	435022.58	3258226.46	Аналитический метод	5.0	-

2. Сведения о характерных точках границ объекта					
Обозначение характерных точек границ	Координаты, м		Метод определения координат характерной точки	Средняя квадратическая погрешность положения характерной точки (Mt), м	Описание обозначения точки на местности (при наличии)
	X	Y			
1	2	3	4	5	6
220	435016.83	3258185.27	Аналитический метод	5.0	-
221	435015.39	3258151.31	Аналитический метод	5.0	-
222	435022.59	3258141.92	Аналитический метод	5.0	-
223	435029.79	3258138.30	Аналитический метод	5.0	-
214	435037.71	3258145.53	Аналитический метод	5.0	-
224	435176.21	3258932.02	Аналитический метод	5.0	-
225	435182.69	3258943.58	Аналитический метод	5.0	-
226	435187.00	3258953.69	Аналитический метод	5.0	-
227	435182.48	3258958.86	Аналитический метод	5.0	-
228	435179.90	3258969.84	Аналитический метод	5.0	-
229	435177.32	3258986.00	Аналитический метод	5.0	-
230	435179.90	3259000.22	Аналитический метод	5.0	-
231	435179.89	3259026.08	Аналитический метод	5.0	-
232	435171.52	3259043.53	Аналитический метод	5.0	-
233	435149.62	3259053.23	Аналитический метод	5.0	-
234	435134.81	3259051.29	Аналитический метод	5.0	-
235	435118.71	3259028.67	Аналитический метод	5.0	-
236	435105.83	3259019.62	Аналитический метод	5.0	-
237	435096.17	3259023.50	Аналитический метод	5.0	-
238	435092.31	3259035.78	Аналитический метод	5.0	-
239	435101.96	3259043.54	Аналитический метод	5.0	-
240	435118.71	3259049.35	Аналитический метод	5.0	-
241	435118.06	3259060.34	Аналитический метод	5.0	-
242	435112.27	3259064.22	Аналитический метод	5.0	-
243	435101.96	3259065.51	Аналитический метод	5.0	-

2. Сведения о характерных точках границ объекта					
Обозначение характерных точек границ	Координаты, м		Метод определения координат характерной точки	Средняя квадратическая погрешность положения характерной точки (Mt), м	Описание обозначения точки на местности (при наличии)
	X	Y			
1	2	3	4	5	6
244	435085.86	3259044.18	Аналитический метод	5.0	-
245	435075.56	3259018.33	Аналитический метод	5.0	-
246	435065.26	3258982.78	Аналитический метод	5.0	-
247	435051.74	3258942.71	Аналитический метод	5.0	-
248	435050.86	3258906.17	Аналитический метод	5.0	-
249	435058.86	3258899.51	Аналитический метод	5.0	-
250	435067.50	3258895.90	Аналитический метод	5.0	-
251	435080.46	3258898.78	Аналитический метод	5.0	-
252	435089.10	3258908.18	Аналитический метод	5.0	-
253	435094.14	3258918.30	Аналитический метод	5.0	-
254	435098.46	3258927.69	Аналитический метод	5.0	-
255	435103.50	3258929.86	Аналитический метод	5.0	-
256	435112.14	3258931.30	Аналитический метод	5.0	-
257	435125.10	3258932.74	Аналитический метод	5.0	-
258	435135.17	3258932.02	Аналитический метод	5.0	-
259	435151.73	3258926.96	Аналитический метод	5.0	-
260	435168.29	3258926.96	Аналитический метод	5.0	-
224	435176.21	3258932.02	Аналитический метод	5.0	-
3. Сведения о характерных точках части (частей) границы объекта					
Обозначение характерных точек части границы	Координаты, м		Метод определения координат характерной точки	Средняя квадратическая погрешность положения характерной точки (Mt), м	Описание обозначения точки на местности (при наличии)
	X	Y			
1	2	3	4	5	6
-	-	-	-	-	-

**Текстовое описание местоположения границ населенных пунктов,
территориальных зон**

Прохождение границы		Описание прохождения границы
от точки	до точки	
1	2	3
1	2	-
2	3	-
3	4	-
4	5	-
5	6	-
6	7	-
7	8	-
8	9	-
9	10	-
10	11	-
11	12	-
12	13	-
13	14	-
14	15	-
15	16	-
16	17	-
17	18	-
18	19	-
19	20	-
20	21	-
21	22	-
22	23	-
23	24	-
24	25	-
25	26	-
26	27	-
27	28	-
28	29	-
29	30	-
30	31	-
31	32	-
32	33	-
33	34	-
34	35	-
35	36	-
36	37	-
37	1	-

**Текстовое описание местоположения границ населенных пунктов,
территориальных зон**

Прохождение границы		Описание прохождения границы
от точки	до точки	
1	2	3
38	39	-
39	40	-
40	41	-
41	42	-
42	43	-
43	44	-
44	45	-
45	46	-
46	47	-
47	48	-
48	49	-
49	50	-
50	51	-
51	52	-
52	53	-
53	54	-
54	55	-
55	56	-
56	57	-
57	58	-
58	59	-
59	60	-
60	61	-
61	62	-
62	63	-
63	64	-
64	65	-
65	66	-
66	67	-
67	68	-
68	69	-
69	70	-
70	71	-
71	72	-
72	73	-
73	74	-
74	75	-

**Текстовое описание местоположения границ населенных пунктов,
территориальных зон**

Прохождение границы		Описание прохождения границы
от точки	до точки	
1	2	3
75	76	-
76	77	-
77	78	-
78	79	-
79	80	-
80	81	-
81	82	-
82	83	-
83	84	-
84	85	-
85	86	-
86	87	-
87	88	-
88	89	-
89	90	-
90	91	-
91	92	-
92	93	-
93	94	-
94	95	-
95	96	-
96	97	-
97	98	-
98	99	-
99	100	-
100	101	-
101	102	-
102	103	-
103	104	-
104	105	-
105	106	-
106	107	-
107	108	-
108	109	-
109	110	-
110	111	-
111	112	-

**Текстовое описание местоположения границ населенных пунктов,
территориальных зон**

Прохождение границы		Описание прохождения границы
от точки	до точки	
1	2	3
112	113	-
113	114	-
114	115	-
115	116	-
116	117	-
117	118	-
118	119	-
119	120	-
120	121	-
121	122	-
122	123	-
123	124	-
124	125	-
125	126	-
126	127	-
127	128	-
128	129	-
129	130	-
130	131	-
131	132	-
132	133	-
133	134	-
134	135	-
135	136	-
136	137	-
137	138	-
138	139	-
139	140	-
140	141	-
141	142	-
142	143	-
143	144	-
144	145	-
145	146	-
146	147	-
147	148	-
148	149	-

**Текстовое описание местоположения границ населенных пунктов,
территориальных зон**

Прохождение границы		Описание прохождения границы
от точки	до точки	
1	2	3
149	150	-
150	151	-
151	152	-
152	153	-
153	154	-
154	155	-
155	156	-
156	157	-
157	158	-
158	159	-
159	160	-
160	161	-
161	162	-
162	163	-
163	164	-
164	165	-
165	166	-
166	167	-
167	168	-
168	169	-
169	170	-
170	171	-
171	172	-
172	173	-
173	174	-
174	175	-
175	176	-
176	177	-
177	178	-
178	179	-
179	180	-
180	181	-
181	182	-
182	183	-
183	184	-
184	185	-
185	186	-

**Текстовое описание местоположения границ населенных пунктов,
территориальных зон**

Прохождение границы		Описание прохождения границы
от точки	до точки	
1	2	3
186	187	-
187	188	-
188	189	-
189	190	-
190	191	-
191	192	-
192	193	-
193	194	-
194	195	-
195	196	-
196	197	-
197	198	-
198	199	-
199	200	-
200	38	-
201	202	-
202	203	-
203	204	-
204	205	-
205	206	-
206	207	-
207	208	-
208	209	-
209	210	-
210	211	-
211	212	-
212	213	-
213	201	-
214	215	-
215	216	-
216	217	-
217	218	-
218	219	-
219	220	-
220	221	-
221	222	-
222	223	-

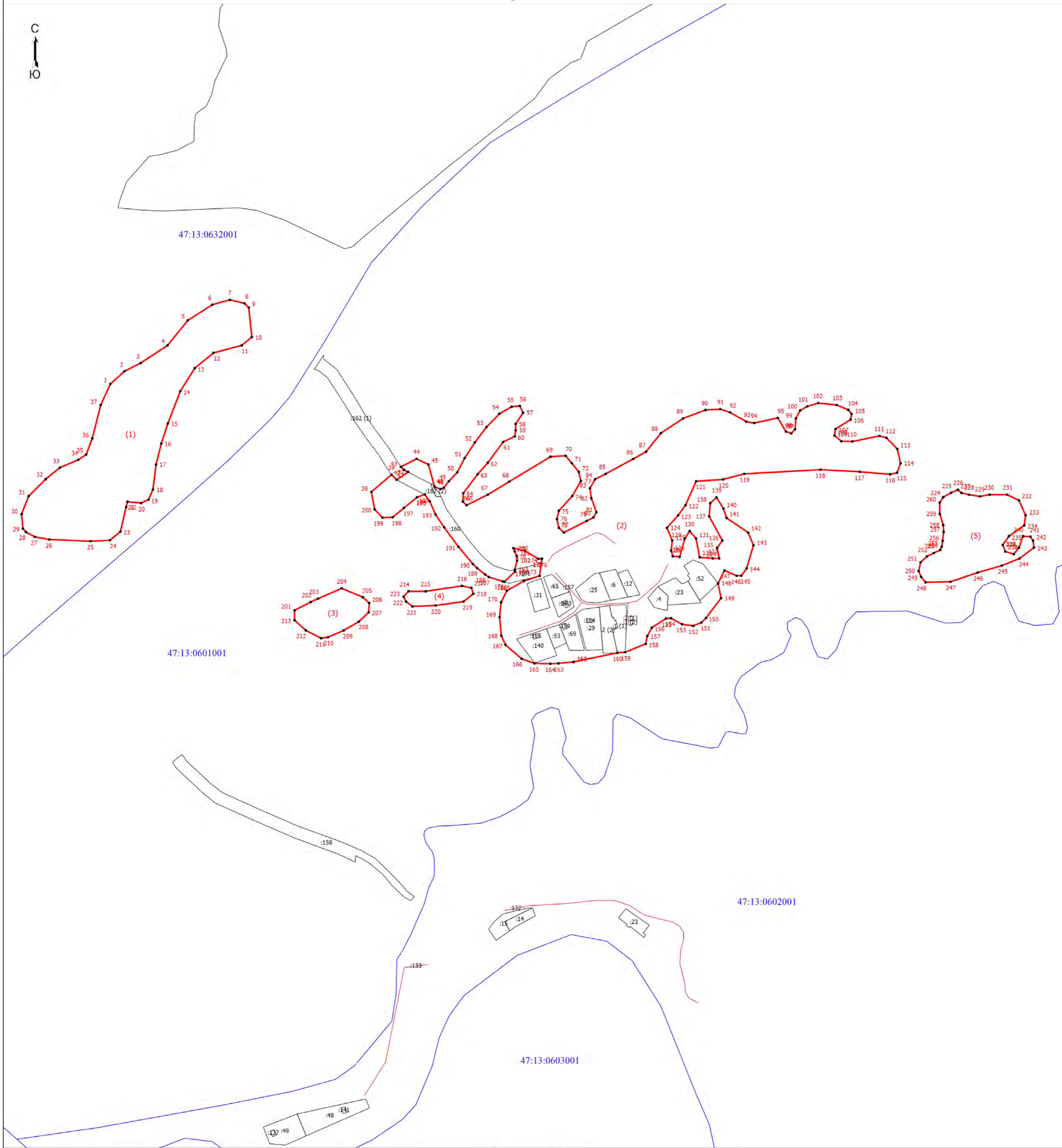
**Текстовое описание местоположения границ населенных пунктов,
территориальных зон**

Прохождение границы		Описание прохождения границы
от точки	до точки	
1	2	3
223	214	-
224	225	-
225	226	-
226	227	-
227	228	-
228	229	-
229	230	-
230	231	-
231	232	-
232	233	-
233	234	-
234	235	-
235	236	-
236	237	-
237	238	-
238	239	-
239	240	-
240	241	-
241	242	-
242	243	-
243	244	-
244	245	-
245	246	-
246	247	-
247	248	-
248	249	-
249	250	-
250	251	-
251	252	-
252	253	-
253	254	-
254	255	-
255	256	-
256	257	-
257	258	-
258	259	-
259	260	-

**Текстовое описание местоположения границ населенных пунктов,
территориальных зон**





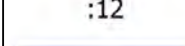

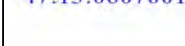
Прохождение границы		Описание прохождения границы
от точки	до точки	
1	2	3
260	224	-

Раздел 4
План границ объекта



Масштаб 1:4000

Условные обозначения

-  - Граница населенного пункта деревни Мишуково Тихвинского района Ленинградской области
-  - Граница земельного участка, учтенная в едином государственном реестре недвижимости
-  - Характерная точка границы, сведения о которой позволяют однозначно определить ее положение на местности
-  - Обозначение новой характерной точки
-  - Кадастровый номер земельного участка, учтенного в ЕГРН
-  - Граница кадастрового квартала
-  47:13:0607001 - Номер кадастрового квартала

Подпись _____

Дата "___" _____ г.

Место для оттиска печати (при наличии) лица, составившего описание местоположения границ объекта

ОПИСАНИЕ МЕСТОПОЛОЖЕНИЯ ГРАНИЦ
Российская Федерация, Ленинградская область,
Тихвинский муниципальный район, деревня Мошково

(наименование объекта, местоположение границ которого описано (далее - объект))

Раздел 1

Сведения об объекте

№ п/п	Характеристики объекта	Описание характеристик
1	2	3
1.	Местоположение объекта	187530, Ленинградская область, Тихвинский муниципальный район, деревня Мошково
2.	Площадь объекта +/- величина погрешности определения площади (P +/- Дельта P)	104862 +/- 5667 м ²
3.	Иные характеристики объекта	-

Раздел 2

Сведения о местоположении границ объекта

1. Система координат МСК 47

2. Сведения о характерных точках границ объекта

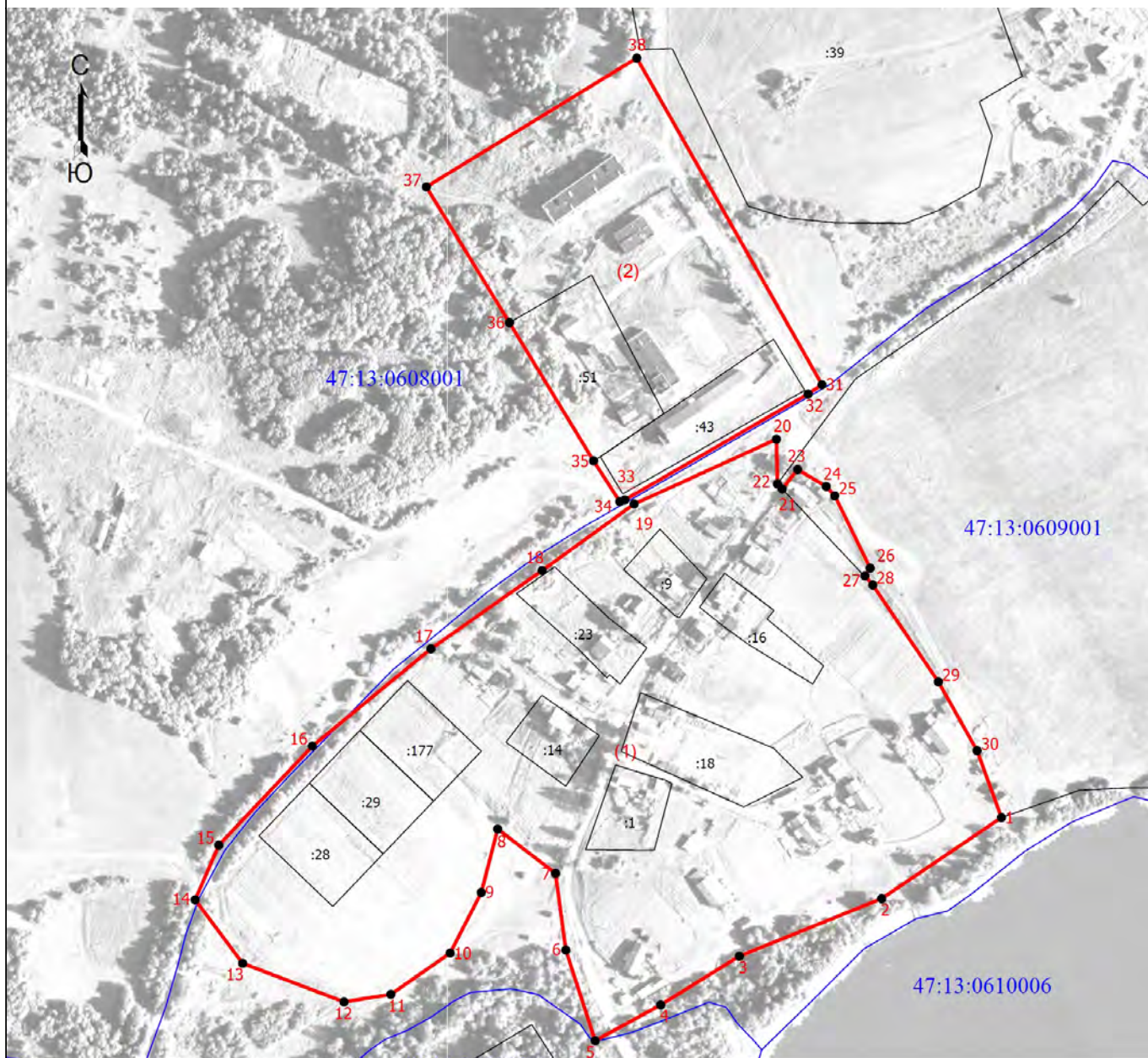
Обозначение характерных точек границ	Координаты, м		Метод определения координат характерной точки	Средняя квадратическая погрешность положения характерной точки (Mt), м	Описание обозначения точки на местности (при наличии)
	X	Y			
1	2	3	4	5	6
1	435885.53	3264603.53	Картометрический метод	5.00	Закрепление отсутствует
2	435922.20	3264590.18	Картометрический метод	5.00	Закрепление отсутствует
3	435959.91	3264568.96	Картометрический метод	5.00	Закрепление отсутствует
4	436012.99	3264532.98	Картометрический метод	5.00	Закрепление отсутствует
5	436017.99	3264528.69	Картометрический метод	5.00	Закрепление отсутствует
6	436022.25	3264531.56	Картометрический метод	5.00	Закрепление отсутствует
7	436061.91	3264512.12	Картометрический метод	5.00	Закрепление отсутствует
8	436067.01	3264507.41	Картометрический метод	5.00	Закрепление отсутствует
9	436076.33	3264491.77	Картометрический метод	5.00	Закрепление отсутствует
10	436065.65	3264483.30	Картометрический метод	5.00	Закрепление отсутствует
11	436065.65	3264483.30	Картометрический метод	5.00	Закрепление отсутствует
12	436065.65	3264483.30	Картометрический метод	5.00	Закрепление отсутствует
13	436065.65	3264483.30	Картометрический метод	5.00	Закрепление отсутствует
14	436065.65	3264483.30	Картометрический метод	5.00	Закрепление отсутствует
15	436068.42	3264480.69	Картометрический метод	5.00	Закрепление отсутствует
16	436092.94	3264480.16	Картометрический метод	5.00	Закрепление отсутствует
17	436057.35	3264402.10	Картометрический метод	5.00	Закрепление отсутствует
18	436020.93	3264351.68	Картометрический метод	5.00	Закрепление отсутствует
19	435978.04	3264290.70	Картометрический метод	5.00	Закрепление отсутствует
20	435924.63	3264225.64	Картометрический метод	5.00	Закрепление отсутствует
21	435870.40	3264174.40	Картометрический метод	5.00	Закрепление отсутствует
22	435840.44	3264161.39	Картометрический метод	5.00	Закрепление отсутствует

2. Сведения о характерных точках границ объекта					
Обозначение характерных точек границ	Координаты, м		Метод определения координат характерной точки	Средняя квадратическая погрешность положения характерной точки (Mt), м	Описание обозначения точки на местности (при наличии)
	X	Y			
1	2	3	4	5	6
23	435805.61	3264187.41	Картометрический метод	5.00	Закрепление отсутствует
24	435784.46	3264243.01	Картометрический метод	5.00	Закрепление отсутствует
25	435788.57	3264268.72	Картометрический метод	5.00	Закрепление отсутствует
26	435811.23	3264301.25	Картометрический метод	5.00	Закрепление отсутствует
27	435844.42	3264318.32	Картометрический метод	5.00	Закрепление отсутствует
28	435879.24	3264327.28	Картометрический метод	5.00	Закрепление отсутствует
29	435854.93	3264358.98	Картометрический метод	5.00	Закрепление отсутствует
30	435812.82	3264364.67	Картометрический метод	5.00	Закрепление отсутствует
31	435763.18	3264380.74	Картометрический метод	5.00	Закрепление отсутствует
32	435782.83	3264416.71	Картометрический метод	5.00	Закрепление отсутствует
33	435809.53	3264459.81	Картометрический метод	5.00	Закрепление отсутствует
34	435841.08	3264537.87	Картометрический метод	5.00	Закрепление отсутствует
1	435885.53	3264603.53	Картометрический метод	5.00	Закрепление отсутствует
35	436122.78	3264505.13	Картометрический метод	5.00	Закрепление отсутствует
36	436301.85	3264403.58	Картометрический метод	5.00	Закрепление отсутствует
37	436231.21	3264288.16	Картометрический метод	5.00	Закрепление отсутствует
38	436156.81	3264333.72	Картометрический метод	5.00	Закрепление отсутствует
39	436081.05	3264379.86	Картометрический метод	5.00	Закрепление отсутствует
40	436058.74	3264394.24	Картометрический метод	5.00	Закрепление отсутствует
41	436059.63	3264397.02	Картометрический метод	5.00	Закрепление отсутствует
42	436117.71	3264497.51	Картометрический метод	5.00	Закрепление отсутствует
35	436122.78	3264505.13	Картометрический метод	5.00	Закрепление отсутствует

3. Сведения о характерных точках части (частей) границы объекта					
Обозначение характерных точек части границы	Координаты, м		Метод определения координат характерной точки	Средняя квадратическая погрешность положения характерной точки (Mt), м	Описание обозначения точки на местности (при наличии)
	X	Y			
1	2	3	4	5	6
-	-	-	-	-	-

Раздел 4

План границ объекта



Масштаб 1:3500

Условные обозначения

- - Граница земельного участка, учтенная в едином государственном реестре недвижимости
- - Граница деревни Мошково Тихвинского муниципального района Ленинградской области
- - Характерная точка границы, сведения о которой позволяют однозначно определить ее положение на местности
- 1 - Обозначение новой характерной точки
- - Граница кадастрового квартала
- 47:13:0608001 - Номер кадастрового квартала

Подпись _____

Дата " ____ " _____ г.

Место для оттиска печати (при наличии) лица, составившего описание местоположения границ объекта

**Текстовое описание местоположения границ
населенных пунктов, территориальных зон, особо охраняемых природных
территорий, зон с особыми условиями использования территорий**

Прохождение границы		Описание прохождения границы
от точки	до точки	
1	2	3
-	-	-

ОПИСАНИЕ МЕСТОПОЛОЖЕНИЯ ГРАНИЦ

Российская Федерация, Ленинградская область, Тихвинский муниципальный район, деревня Никульское

(наименование объекта, местоположение границ которого описано (далее - объект))

Раздел 1

Сведения об объекте

№ п/п	Характеристики объекта	Описание характеристик
1	2	3
1.	Местоположение объекта	187530, Ленинградская область, район Тихвинский, деревня Никульское
2.	Площадь объекта +/- величина погрешности определения площади (P +/- Дельта P)	857028 +/- 16201 м ²
3.	Иные характеристики объекта	-

Раздел 2

Сведения о местоположении границ объекта

1. Система координат МСК 47

2. Сведения о характерных точках границ объекта

Обозначение характерных точек границ	Координаты, м		Метод определения координат характерной точки	Средняя квадратическая погрешность положения характерной точки (Mt), м	Описание обозначения точки на местности (при наличии)
	X	Y			
1	2	3	4	5	6
1	418392.22	3270310.83	Картометрический метод	5.00	Закрепление отсутствует
2	418376.97	3270310.83	Картометрический метод	5.00	Закрепление отсутствует
3	418355.02	3270263.11	Картометрический метод	5.00	Закрепление отсутствует
4	418349.30	3270260.25	Картометрический метод	5.00	Закрепление отсутствует
5	418336.92	3270263.11	Картометрический метод	5.00	Закрепление отсутствует
6	418338.82	3270244.02	Картометрический метод	5.00	Закрепление отсутствует
7	418322.59	3270206.80	Картометрический метод	5.00	Закрепление отсутствует
8	418330.21	3270189.62	Картометрический метод	5.00	Закрепление отсутствует
9	418332.11	3270177.22	Картометрический метод	5.00	Закрепление отсутствует
10	418324.45	3270169.55	Картометрический метод	5.00	Закрепление отсутствует
11	418320.67	3270179.12	Картометрический метод	5.00	Закрепление отсутствует
12	418311.15	3270198.22	Картометрический метод	5.00	Закрепление отсутствует
13	418315.02	3270288.88	Картометрический метод	5.00	Закрепление отсутствует
14	418300.73	3270300.34	Картометрический метод	5.00	Закрепление отсутствует
15	418281.67	3270302.24	Картометрический метод	5.00	Закрепление отсутствует
16	418270.23	3270298.43	Картометрический метод	5.00	Закрепление отсутствует
17	418261.60	3270197.26	Картометрический метод	5.00	Закрепление отсутствует
18	418255.28	3270152.13	Картометрический метод	5.00	Закрепление отсутствует
19	418221.14	3270119.09	Картометрический метод	5.00	Закрепление отсутствует
20	418196.75	3270116.15	Картометрический метод	5.00	Закрепление отсутствует
21	418169.12	3270119.01	Картометрический метод	5.00	Закрепление отсутствует
22	418159.58	3270112.33	Картометрический метод	5.00	Закрепление отсутствует

2. Сведения о характерных точках границ объекта					
Обозначение характерных точек границ	Координаты, м		Метод определения координат характерной точки	Средняя квадратическая погрешность положения характерной точки (M _t), м	Описание обозначения точки на местности (при наличии)
	X	Y			
1	2	3	4	5	6
23	418151.14	3270068.96	Картометрический метод	5.00	Закрепление отсутствует
24	418137.62	3270027.40	Картометрический метод	5.00	Закрепление отсутствует
25	418096.68	3270009.76	Картометрический метод	5.00	Закрепление отсутствует
26	418073.80	3269991.63	Картометрический метод	5.00	Закрепление отсутствует
27	418066.17	3269975.40	Картометрический метод	5.00	Закрепление отсутствует
28	418079.50	3269950.59	Картометрический метод	5.00	Закрепление отсутствует
29	418096.64	3269933.41	Картометрический метод	5.00	Закрепление отсутствует
30	418139.05	3269939.61	Картометрический метод	5.00	Закрепление отсутствует
31	418148.58	3269947.72	Картометрический метод	5.00	Закрепление отсутствует
32	418147.64	3269965.86	Картометрический метод	5.00	Закрепление отсутствует
33	418176.23	3269958.70	Картометрический метод	5.00	Закрепление отсутствует
34	418207.68	3269957.74	Картометрический метод	5.00	Закрепление отсутствует
35	418224.84	3269966.80	Картометрический метод	5.00	Закрепление отсутствует
36	418261.10	3270056.04	Картометрический метод	5.00	Закрепление отсутствует
37	418278.27	3270097.55	Картометрический метод	5.00	Закрепление отсутствует
38	418287.80	3270099.46	Картометрический метод	5.00	Закрепление отсутствует
39	418285.89	3270081.80	Картометрический метод	5.00	Закрепление отсутствует
40	418262.51	3270023.59	Картометрический метод	5.00	Закрепление отсутствует
41	418248.94	3269984.07	Картометрический метод	5.00	Закрепление отсутствует
42	418261.05	3269973.48	Картометрический метод	5.00	Закрепление отсутствует
43	418268.67	3269970.14	Картометрический метод	5.00	Закрепление отсутствует
44	418245.30	3269925.28	Картометрический метод	5.00	Закрепление отсутствует
45	418222.90	3269912.40	Картометрический метод	5.00	Закрепление отсутствует
46	418207.18	3269913.84	Картометрический метод	5.00	Закрепление отсутствует
47	418196.22	3269925.76	Картометрический метод	5.00	Закрепление отсутствует
48	418170.02	3269927.20	Картометрический метод	5.00	Закрепление отсутствует

2. Сведения о характерных точках границ объекта					
Обозначение характерных точек границ	Координаты, м		Метод определения координат характерной точки	Средняя квадратическая погрешность положения характерной точки (M _t), м	Описание обозначения точки на местности (при наличии)
	X	Y			
1	2	3	4	5	6
49	418161.91	3269922.43	Картометрический метод	5.00	Закрепление отсутствует
50	418155.71	3269902.86	Картометрический метод	5.00	Закрепление отсутствует
51	418155.70	3269887.59	Картометрический метод	5.00	Закрепление отсутствует
52	418169.04	3269877.10	Картометрический метод	5.00	Закрепление отсутствует
53	418180.48	3269881.86	Картометрический метод	5.00	Закрепление отсутствует
54	418194.77	3269879.96	Картометрический метод	5.00	Закрепление отсутствует
55	418197.62	3269871.36	Картометрический метод	5.00	Закрепление отсутствует
56	418181.40	3269843.69	Картометрический метод	5.00	Закрепление отсутствует
57	418172.35	3269833.67	Картометрический метод	5.00	Закрепление отсутствует
58	418151.38	3269828.90	Картометрический метод	5.00	Закрепление отсутствует
59	418138.52	3269835.10	Картометрический метод	5.00	Закрепление отсутствует
60	418132.80	3269845.12	Картометрический метод	5.00	Закрепление отсутствует
61	418133.76	3269859.92	Картометрический метод	5.00	Закрепление отсутствует
62	418133.62	3269860.44	Картометрический метод	5.00	Закрепление отсутствует
63	418127.86	3269874.10	Картометрический метод	5.00	Закрепление отсутствует
64	418100.70	3269879.55	Картометрический метод	5.00	Закрепление отсутствует
65	418088.97	3269844.65	Картометрический метод	5.00	Закрепление отсутствует
66	418080.39	3269837.49	Картометрический метод	5.00	Закрепление отсутствует
67	418069.79	3269814.12	Картометрический метод	5.00	Закрепление отсутствует
68	418065.64	3269779.84	Картометрический метод	5.00	Закрепление отсутствует
69	418052.53	3269703.80	Картометрический метод	5.00	Закрепление отсутствует
70	418034.04	3269690.26	Картометрический метод	5.00	Закрепление отсутствует
71	418027.84	3269679.05	Картометрический метод	5.00	Закрепление отсутствует
72	418035.44	3269649.46	Картометрический метод	5.00	Закрепление отсутствует
73	418022.10	3269648.51	Картометрический метод	5.00	Закрепление отсутствует
74	417930.61	3269626.56	Картометрический метод	5.00	Закрепление отсутствует

2. Сведения о характерных точках границ объекта					
Обозначение характерных точек границ	Координаты, м		Метод определения координат характерной точки	Средняя квадратическая погрешность положения характерной точки (M _t), м	Описание обозначения точки на местности (при наличии)
	X	Y			
1	2	3	4	5	6
75	417892.48	3269609.39	Картометрический метод	5.00	Закрепление отсутствует
76	417884.85	3269594.12	Картометрический метод	5.00	Закрепление отсутствует
77	417913.40	3269533.04	Картометрический метод	5.00	Закрепление отсутствует
78	417950.60	3269517.52	Картометрический метод	5.00	Закрепление отсутствует
79	418039.02	3269551.58	Картометрический метод	5.00	Закрепление отсутствует
80	418043.98	3269578.84	Картометрический метод	5.00	Закрепление отсутствует
81	418052.57	3269599.83	Картометрический метод	5.00	Закрепление отсутствует
82	418082.12	3269621.78	Картометрический метод	5.00	Закрепление отсутствует
83	418147.91	3269679.04	Картометрический метод	5.00	Закрепление отсутствует
84	418193.68	3269727.71	Картометрический метод	5.00	Закрепление отсутствует
85	418281.01	3269877.56	Картометрический метод	5.00	Закрепление отсутствует
86	418332.03	3269946.28	Картометрический метод	5.00	Закрепление отсутствует
87	418409.76	3270060.32	Картометрический метод	5.00	Закрепление отсутствует
88	418386.36	3270068.41	Картометрический метод	5.00	Закрепление отсутствует
89	418365.40	3270064.60	Картометрический метод	5.00	Закрепление отсутствует
90	418353.96	3270063.64	Картометрический метод	5.00	Закрепление отсутствует
91	418380.66	3270093.22	Картометрический метод	5.00	Закрепление отсутствует
92	418386.39	3270111.36	Картометрический метод	5.00	Закрепление отсутствует
93	418378.79	3270156.22	Картометрический метод	5.00	Закрепление отсутствует
94	418377.84	3270171.48	Картометрический метод	5.00	Закрепление отсутствует
95	418370.23	3270187.71	Картометрический метод	5.00	Закрепление отсутствует
96	418376.91	3270198.21	Картометрический метод	5.00	Закрепление отсутствует
97	418380.74	3270232.57	Картометрический метод	5.00	Закрепление отсутствует
98	418387.41	3270240.20	Картометрический метод	5.00	Закрепление отсутствует
99	418401.70	3270236.38	Картометрический метод	5.00	Закрепление отсутствует
100	418409.32	3270219.20	Картометрический метод	5.00	Закрепление отсутствует

2. Сведения о характерных точках границ объекта					
Обозначение характерных точек границ	Координаты, м		Метод определения координат характерной точки	Средняя квадратическая погрешность положения характерной точки (Mt), м	Описание обозначения точки на местности (при наличии)
	X	Y			
1	2	3	4	5	6
101	418436.95	3270211.56	Картометрический метод	5.00	Закрепление отсутствует
102	418470.30	3270212.52	Картометрический метод	5.00	Закрепление отсутствует
103	418483.65	3270223.02	Картометрический метод	5.00	Закрепление отсутствует
104	418482.71	3270240.20	Картометрический метод	5.00	Закрепление отсутствует
105	418460.80	3270265.96	Картометрический метод	5.00	Закрепление отсутствует
1	418392.22	3270310.83	Картометрический метод	5.00	Закрепление отсутствует
106	418339.24	3270053.64	Картометрический метод	5.00	Закрепление отсутствует
107	418326.85	3270046.96	Картометрический метод	5.00	Закрепление отсутствует
108	418325.88	3270031.22	Картометрический метод	5.00	Закрепление отсутствует
109	418343.50	3270011.18	Картометрический метод	5.00	Закрепление отсутствует
110	418343.98	3270000.20	Картометрический метод	5.00	Закрепление отсутствует
111	418333.49	3269994.47	Картометрический метод	5.00	Закрепление отсутствует
112	418323.01	3269996.38	Картометрический метод	5.00	Закрепление отсутствует
113	418311.58	3270004.02	Картометрический метод	5.00	Закрепление отсутствует
114	418296.32	3270000.20	Картометрический метод	5.00	Закрепление отсутствует
115	418284.40	3269984.93	Картометрический метод	5.00	Закрепление отсутствует
116	418274.88	3269985.88	Картометрический метод	5.00	Закрепление отсутствует
117	418277.74	3269999.72	Картометрический метод	5.00	Закрепление отсутствует
118	418290.62	3270022.16	Картометрический метод	5.00	Закрепление отсутствует
119	418302.06	3270040.28	Картометрический метод	5.00	Закрепление отсутствует
120	418304.93	3270051.74	Картометрический метод	5.00	Закрепление отсутствует
121	418317.32	3270059.38	Картометрический метод	5.00	Закрепление отсутствует
122	418325.91	3270075.60	Картометрический метод	5.00	Закрепление отсутствует
123	418336.40	3270080.37	Картометрический метод	5.00	Закрепление отсутствует
106	418339.24	3270053.64	Картометрический метод	5.00	Закрепление отсутствует
124	418129.93	3271682.34	Картометрический метод	5.00	Закрепление отсутствует

2. Сведения о характерных точках границ объекта					
Обозначение характерных точек границ	Координаты, м		Метод определения координат характерной точки	Средняя квадратическая погрешность положения характерной точки (M _t), м	Описание обозначения точки на местности (при наличии)
	X	Y			
1	2	3	4	5	6
125	418119.87	3271666.38	Картометрический метод	5.00	Закрепление отсутствует
126	418078.69	3271673.77	Картометрический метод	5.00	Закрепление отсутствует
127	418069.49	3271676.76	Картометрический метод	5.00	Закрепление отсутствует
128	418055.53	3271662.80	Картометрический метод	5.00	Закрепление отсутствует
129	418054.94	3271644.29	Картометрический метод	5.00	Закрепление отсутствует
130	418062.18	3271625.70	Картометрический метод	5.00	Закрепление отсутствует
131	418069.83	3271616.86	Картометрический метод	5.00	Закрепление отсутствует
132	418098.77	3271609.88	Картометрический метод	5.00	Закрепление отсутствует
133	418127.29	3271606.51	Картометрический метод	5.00	Закрепление отсутствует
134	418144.71	3271593.56	Картометрический метод	5.00	Закрепление отсутствует
135	418161.28	3271557.97	Картометрический метод	5.00	Закрепление отсутствует
136	418163.89	3271531.72	Картометрический метод	5.00	Закрепление отсутствует
137	418157.24	3271514.47	Картометрический метод	5.00	Закрепление отсутствует
138	418149.92	3271506.98	Картометрический метод	5.00	Закрепление отсутствует
139	418137.61	3271501.38	Картометрический метод	5.00	Закрепление отсутствует
140	418119.24	3271487.29	Картометрический метод	5.00	Закрепление отсутствует
141	418080.77	3271455.66	Картометрический метод	5.00	Закрепление отсутствует
142	418071.39	3271443.45	Картометрический метод	5.00	Закрепление отсутствует
143	418067.97	3271438.27	Картометрический метод	5.00	Закрепление отсутствует
144	418067.24	3271434.46	Картометрический метод	5.00	Закрепление отсутствует
145	418063.84	3271429.04	Картометрический метод	5.00	Закрепление отсутствует
146	418055.78	3271426.94	Картометрический метод	5.00	Закрепление отсутствует
147	418035.64	3271417.88	Картометрический метод	5.00	Закрепление отсутствует
148	418024.64	3271411.68	Картометрический метод	5.00	Закрепление отсутствует
149	418016.12	3271405.02	Картометрический метод	5.00	Закрепление отсутствует
150	418000.62	3271382.86	Картометрический метод	5.00	Закрепление отсутствует

2. Сведения о характерных точках границ объекта					
Обозначение характерных точек границ	Координаты, м		Метод определения координат характерной точки	Средняя квадратическая погрешность положения характерной точки (M _t), м	Описание обозначения точки на местности (при наличии)
	X	Y			
1	2	3	4	5	6
151	417979.39	3271343.36	Картометрический метод	5.00	Закрепление отсутствует
152	417974.74	3271337.16	Картометрический метод	5.00	Закрепление отсутствует
153	417967.28	3271331.54	Картометрический метод	5.00	Закрепление отсутствует
154	417964.24	3271309.47	Картометрический метод	5.00	Закрепление отсутствует
155	417987.30	3271313.30	Картометрический метод	5.00	Закрепление отсутствует
156	418007.44	3271317.48	Картометрический метод	5.00	Закрепление отсутствует
157	418083.20	3271314.54	Картометрический метод	5.00	Закрепление отсутствует
158	418150.52	3271318.03	Картометрический метод	5.00	Закрепление отсутствует
159	418176.32	3271320.73	Картометрический метод	5.00	Закрепление отсутствует
160	418202.62	3271327.50	Картометрический метод	5.00	Закрепление отсутствует
161	418229.51	3271343.52	Картометрический метод	5.00	Закрепление отсутствует
162	418279.30	3271316.91	Картометрический метод	5.00	Закрепление отсутствует
163	418298.15	3271305.77	Картометрический метод	5.00	Закрепление отсутствует
164	418320.06	3271301.15	Картометрический метод	5.00	Закрепление отсутствует
165	418329.28	3271301.15	Картометрический метод	5.00	Закрепление отсутствует
166	418353.51	3271316.16	Картометрический метод	5.00	Закрепление отсутствует
167	418355.82	3271326.56	Картометрический метод	5.00	Закрепление отсутствует
168	418347.76	3271338.11	Картометрический метод	5.00	Закрепление отсутствует
169	418323.54	3271347.35	Картометрический метод	5.00	Закрепление отсутствует
170	418310.82	3271348.26	Картометрический метод	5.00	Закрепление отсутствует
171	418330.06	3271371.38	Картометрический метод	5.00	Закрепление отсутствует
172	418319.94	3271427.37	Картометрический метод	5.00	Закрепление отсутствует
173	418347.98	3271405.91	Картометрический метод	5.00	Закрепление отсутствует
174	418391.48	3271447.69	Картометрический метод	5.00	Закрепление отсутствует
175	418440.28	3271455.46	Картометрический метод	5.00	Закрепление отсутствует
176	418447.00	3271438.82	Картометрический метод	5.00	Закрепление отсутствует

2. Сведения о характерных точках границ объекта					
Обозначение характерных точек границ	Координаты, м		Метод определения координат характерной точки	Средняя квадратическая погрешность положения характерной точки (M _t), м	Описание обозначения точки на местности (при наличии)
	X	Y			
1	2	3	4	5	6
177	418500.25	3271452.02	Картометрический метод	5.00	Закрепление отсутствует
178	418496.21	3271487.75	Картометрический метод	5.00	Закрепление отсутствует
179	418459.01	3271484.32	Картометрический метод	5.00	Закрепление отсутствует
180	418442.56	3271517.80	Картометрический метод	5.00	Закрепление отсутствует
181	418426.96	3271518.22	Картометрический метод	5.00	Закрепление отсутствует
182	418409.96	3271559.98	Картометрический метод	5.00	Закрепление отсутствует
183	418408.17	3271592.26	Картометрический метод	5.00	Закрепление отсутствует
184	418360.13	3271590.50	Картометрический метод	5.00	Закрепление отсутствует
185	418332.82	3271569.30	Картометрический метод	5.00	Закрепление отсутствует
186	418316.22	3271579.60	Картометрический метод	5.00	Закрепление отсутствует
187	418312.50	3271603.36	Картометрический метод	5.00	Закрепление отсутствует
188	418278.16	3271597.92	Картометрический метод	5.00	Закрепление отсутствует
189	418259.81	3271601.24	Картометрический метод	5.00	Закрепление отсутствует
190	418232.08	3271604.29	Картометрический метод	5.00	Закрепление отсутствует
191	418238.86	3271624.39	Картометрический метод	5.00	Закрепление отсутствует
192	418228.25	3271630.14	Картометрический метод	5.00	Закрепление отсутствует
193	418193.01	3271644.41	Картометрический метод	5.00	Закрепление отсутствует
194	418157.67	3271668.28	Картометрический метод	5.00	Закрепление отсутствует
195	418145.38	3271670.32	Картометрический метод	5.00	Закрепление отсутствует
124	418129.93	3271682.34	Картометрический метод	5.00	Закрепление отсутствует
196	419002.00	3273145.74	Картометрический метод	5.00	Закрепление отсутствует
197	419001.43	3273104.51	Картометрический метод	5.00	Закрепление отсутствует
198	418987.38	3273081.97	Картометрический метод	5.00	Закрепление отсутствует
199	418967.84	3273095.76	Картометрический метод	5.00	Закрепление отсутствует
200	418955.92	3273100.04	Картометрический метод	5.00	Закрепление отсутствует
201	418949.73	3273091.37	Картометрический метод	5.00	Закрепление отсутствует

2. Сведения о характерных точках границ объекта					
Обозначение характерных точек границ	Координаты, м		Метод определения координат характерной точки	Средняя квадратическая погрешность положения характерной точки (Mt), м	Описание обозначения точки на местности (при наличии)
	X	Y			
1	2	3	4	5	6
202	418953.54	3273080.99	Картометрический метод	5.00	Закрепление отсутствует
203	418954.02	3273067.66	Картометрический метод	5.00	Закрепление отсутствует
204	418948.78	3273060.52	Картометрический метод	5.00	Закрепление отсутствует
205	418920.65	3273077.16	Картометрический метод	5.00	Закрепление отсутствует
206	418905.88	3273080.96	Картометрический метод	5.00	Закрепление отсутствует
207	418904.92	3273095.24	Картометрический метод	5.00	Закрепление отсутствует
208	418897.29	3273106.67	Картометрический метод	5.00	Закрепление отсутствует
209	418877.75	3273115.70	Картометрический метод	5.00	Закрепление отсутствует
210	418865.36	3273114.26	Картометрический метод	5.00	Закрепление отсутствует
211	418856.78	3273090.45	Картометрический метод	5.00	Закрепление отсутствует
212	418870.69	3273075.40	Картометрический метод	5.00	Закрепление отсутствует
213	418925.43	3273042.40	Картометрический метод	5.00	Закрепление отсутствует
214	418936.39	3273033.36	Картометрический метод	5.00	Закрепление отсутствует
215	418935.44	3273022.88	Картометрический метод	5.00	Закрепление отсутствует
216	418940.22	3272946.70	Картометрический метод	5.00	Закрепление отсутствует
217	418949.28	3272934.80	Картометрический метод	5.00	Закрепление отсутствует
218	418965.49	3272927.67	Картометрический метод	5.00	Закрепление отсутствует
219	418990.76	3272921.02	Картометрический метод	5.00	Закрепление отсутствует
220	418999.81	3272927.70	Картометрический метод	5.00	Закрепление отсутствует
221	419027.17	3272935.50	Картометрический метод	5.00	Закрепление отсутствует
222	419041.60	3272929.00	Картометрический метод	5.00	Закрепление отсутствует
223	419062.12	3272934.62	Картометрический метод	5.00	Закрепление отсутствует
224	419095.00	3272931.88	Картометрический метод	5.00	Закрепление отсутствует
225	419107.99	3272939.84	Картометрический метод	5.00	Закрепление отсутствует
226	419126.76	3272944.17	Картометрический метод	5.00	Закрепление отсутствует
227	419131.80	3272931.88	Картометрический метод	5.00	Закрепление отсутствует

2. Сведения о характерных точках границ объекта					
Обозначение характерных точек границ	Координаты, м		Метод определения координат характерной точки	Средняя квадратическая погрешность положения характерной точки (Mt), м	Описание обозначения точки на местности (при наличии)
	X	Y			
1	2	3	4	5	6
228	419129.63	3272913.82	Картометрический метод	5.00	Закрепление отсутствует
229	419094.26	3272903.71	Картометрический метод	5.00	Закрепление отсутствует
230	419050.24	3272880.59	Картометрический метод	5.00	Закрепление отсутствует
231	419018.47	3272855.30	Картометрический метод	5.00	Закрепление отсутствует
232	419002.58	3272830.74	Картометрический метод	5.00	Закрепление отсутствует
233	418980.18	3272744.37	Картометрический метод	5.00	Закрепление отсутствует
234	418978.26	3272722.94	Картометрический метод	5.00	Закрепление отсутствует
235	418963.98	3272691.52	Картометрический метод	5.00	Закрепление отсутствует
236	418943.99	3272662.47	Картометрический метод	5.00	Закрепление отсутствует
237	418883.57	3272620.09	Картометрический метод	5.00	Закрепление отсутствует
238	418885.47	3272607.23	Картометрический метод	5.00	Закрепление отсутствует
239	418894.98	3272601.52	Картометрический метод	5.00	Закрепление отсутствует
240	418939.20	3272580.56	Картометрический метод	5.00	Закрепление отсутствует
241	418959.17	3272572.95	Картометрический метод	5.00	Закрепление отсутствует
242	418964.40	3272556.76	Картометрический метод	5.00	Закрепление отсутствует
243	418970.58	3272547.24	Картометрический метод	5.00	Закрепление отсутствует
244	418986.09	3272543.29	Картометрический метод	5.00	Закрепление отсутствует
245	419008.72	3272580.20	Картометрический метод	5.00	Закрепление отсутствует
246	419015.39	3272587.12	Картометрический метод	5.00	Закрепление отсутствует
247	419027.55	3272590.34	Картометрический метод	5.00	Закрепление отсутствует
248	419029.93	3272581.89	Картометрический метод	5.00	Закрепление отсутствует
249	419027.67	3272572.24	Картометрический метод	5.00	Закрепление отсутствует
250	419005.39	3272550.56	Картометрический метод	5.00	Закрепление отсутствует
251	418998.63	3272541.52	Картометрический метод	5.00	Закрепление отсутствует
252	418989.59	3272525.33	Картометрический метод	5.00	Закрепление отсутствует
253	418994.34	3272516.76	Картометрический метод	5.00	Закрепление отсутствует

2. Сведения о характерных точках границ объекта					
Обозначение характерных точек границ	Координаты, м		Метод определения координат характерной точки	Средняя квадратическая погрешность положения характерной точки (M _t), м	Описание обозначения точки на местности (при наличии)
	X	Y			
1	2	3	4	5	6
254	419001.95	3272514.86	Картометрический метод	5.00	Закрепление отсутствует
255	419018.32	3272528.02	Картометрический метод	5.00	Закрепление отсутствует
256	419043.99	3272548.29	Картометрический метод	5.00	Закрепление отсутствует
257	419058.25	3272609.18	Картометрический метод	5.00	Закрепление отсутствует
258	419081.11	3272666.58	Картометрический метод	5.00	Закрепление отсутствует
259	419099.49	3272678.58	Картометрический метод	5.00	Закрепление отсутствует
260	419112.89	3272714.86	Картометрический метод	5.00	Закрепление отсутствует
261	419131.76	3272716.00	Картометрический метод	5.00	Закрепление отсутствует
262	419140.92	3272747.48	Картометрический метод	5.00	Закрепление отсутствует
263	419175.02	3272743.32	Картометрический метод	5.00	Закрепление отсутствует
264	419186.58	3272781.61	Картометрический метод	5.00	Закрепление отсутствует
265	419192.96	3272801.28	Картометрический метод	5.00	Закрепление отсутствует
266	419205.53	3272798.98	Картометрический метод	5.00	Закрепление отсутствует
267	419208.40	3272819.02	Картометрический метод	5.00	Закрепление отсутствует
268	419224.84	3272819.90	Картометрический метод	5.00	Закрепление отсутствует
269	419227.76	3272884.92	Картометрический метод	5.00	Закрепление отсутствует
270	419205.39	3272887.09	Картометрический метод	5.00	Закрепление отсутствует
271	419182.11	3272831.61	Картометрический метод	5.00	Закрепление отсутствует
272	419161.34	3272830.02	Картометрический метод	5.00	Закрепление отсутствует
273	419177.97	3272898.65	Картометрический метод	5.00	Закрепление отсутствует
274	419152.72	3272912.38	Картометрический метод	5.00	Закрепление отсутствует
275	419154.90	3272944.89	Картометрический метод	5.00	Закрепление отсутствует
276	419129.65	3272956.45	Картометрический метод	5.00	Закрепление отсутствует
277	419119.55	3272973.07	Картометрический метод	5.00	Закрепление отсутствует
278	419113.80	3273012.08	Картометрический метод	5.00	Закрепление отсутствует
279	419100.81	3273012.08	Картометрический метод	5.00	Закрепление отсутствует

2. Сведения о характерных точках границ объекта					
Обозначение характерных точек границ	Координаты, м		Метод определения координат характерной точки	Средняя квадратическая погрешность положения характерной точки (M _t), м	Описание обозначения точки на местности (при наличии)
	X	Y			
1	2	3	4	5	6
280	419085.64	3272991.13	Картометрический метод	5.00	Закрепление отсутствует
281	419066.16	3272996.18	Картометрический метод	5.00	Закрепление отсутствует
282	419063.28	3273011.36	Картометрический метод	5.00	Закрепление отсутствует
283	419064.01	3273023.64	Картометрический метод	5.00	Закрепление отсутствует
284	419078.44	3273034.48	Картометрический метод	5.00	Закрепление отсутствует
285	419073.60	3273047.36	Картометрический метод	5.00	Закрепление отсутствует
286	419020.73	3273057.60	Картометрический метод	5.00	Закрепление отсутствует
287	419004.86	3273069.16	Картометрический метод	5.00	Закрепление отсутствует
288	419011.36	3273080.72	Картометрический метод	5.00	Закрепление отсутствует
289	419028.68	3273084.33	Картометрический метод	5.00	Закрепление отсутствует
290	419092.16	3273049.65	Картометрический метод	5.00	Закрепление отсутствует
291	419088.56	3273072.77	Картометрический метод	5.00	Закрепление отсутствует
292	419091.46	3273094.44	Картометрический метод	5.00	Закрепление отсутствует
293	419096.52	3273104.56	Картометрический метод	5.00	Закрепление отсутствует
294	419060.26	3273117.09	Картометрический метод	5.00	Закрепление отсутствует
295	419027.26	3273140.68	Картометрический метод	5.00	Закрепление отсутствует
196	419002.00	3273145.74	Картометрический метод	5.00	Закрепление отсутствует
296	418053.80	3270977.43	Картометрический метод	5.00	Закрепление отсутствует
297	418032.75	3270963.18	Картометрический метод	5.00	Закрепление отсутствует
298	418006.62	3270935.04	Картометрический метод	5.00	Закрепление отсутствует
299	417962.97	3270938.78	Картометрический метод	5.00	Закрепление отсутствует
300	417943.54	3270895.61	Картометрический метод	5.00	Закрепление отсутствует
301	417949.23	3270878.24	Картометрический метод	5.00	Закрепление отсутствует
302	417975.56	3270847.91	Картометрический метод	5.00	Закрепление отсутствует
303	418029.35	3270766.93	Картометрический метод	5.00	Закрепление отсутствует
304	418069.70	3270720.57	Картометрический метод	5.00	Закрепление отсутствует

2. Сведения о характерных точках границ объекта					
Обозначение характерных точек границ	Координаты, м		Метод определения координат характерной точки	Средняя квадратическая погрешность положения характерной точки (M _t), м	Описание обозначения точки на местности (при наличии)
	X	Y			
1	2	3	4	5	6
305	418111.77	3270689.67	Картометрический метод	5.00	Закрепление отсутствует
306	418130.65	3270687.38	Картометрический метод	5.00	Закрепление отсутствует
307	418183.02	3270675.93	Картометрический метод	5.00	Закрепление отсутствует
308	418215.93	3270666.78	Картометрический метод	5.00	Закрепление отсутствует
309	418238.25	3270636.16	Картометрический метод	5.00	Закрепление отсутствует
310	418247.98	3270601.24	Картометрический метод	5.00	Закрепление отсутствует
311	418247.55	3270563.81	Картометрический метод	5.00	Закрепление отсутствует
312	418236.80	3270552.40	Картометрический метод	5.00	Закрепление отсутствует
313	418221.72	3270550.14	Картометрический метод	5.00	Закрепление отсутствует
314	418203.86	3270544.06	Картометрический метод	5.00	Закрепление отсутствует
315	418167.89	3270521.66	Картометрический метод	5.00	Закрепление отсутствует
316	418142.84	3270518.03	Картометрический метод	5.00	Закрепление отсутствует
317	418127.58	3270517.34	Картометрический метод	5.00	Закрепление отсутствует
318	418117.18	3270521.16	Картометрический метод	5.00	Закрепление отсутствует
319	418084.77	3270520.12	Картометрический метод	5.00	Закрепление отсутствует
320	418071.08	3270516.13	Картометрический метод	5.00	Закрепление отсутствует
321	418055.12	3270497.73	Картометрический метод	5.00	Закрепление отсутствует
322	418049.74	3270486.01	Картометрический метод	5.00	Закрепление отсутствует
323	418054.25	3270468.47	Картометрический метод	5.00	Закрепление отсутствует
324	418063.12	3270457.02	Картометрический метод	5.00	Закрепление отсутствует
325	418127.22	3270446.14	Картометрический метод	5.00	Закрепление отсутствует
326	418174.15	3270423.25	Картометрический метод	5.00	Закрепление отсутствует
327	418221.65	3270389.49	Картометрический метод	5.00	Закрепление отсутствует
328	418233.38	3270377.76	Картометрический метод	5.00	Закрепление отсутствует
329	418273.03	3270346.75	Картометрический метод	5.00	Закрепление отсутствует
330	418276.47	3270404.86	Картометрический метод	5.00	Закрепление отсутствует

2. Сведения о характерных точках границ объекта					
Обозначение характерных точек границ	Координаты, м		Метод определения координат характерной точки	Средняя квадратическая погрешность положения характерной точки (M _t), м	Описание обозначения точки на местности (при наличии)
	X	Y			
1	2	3	4	5	6
331	418270.90	3270541.12	Картометрический метод	5.00	Закрепление отсутствует
332	418262.77	3270595.25	Картометрический метод	5.00	Закрепление отсутствует
333	418295.46	3270609.34	Картометрический метод	5.00	Закрепление отсутствует
334	418314.80	3270693.35	Картометрический метод	5.00	Закрепление отсутствует
335	418309.37	3270711.65	Картометрический метод	5.00	Закрепление отсутствует
336	418304.06	3270759.49	Картометрический метод	5.00	Закрепление отсутствует
337	418302.79	3270787.27	Картометрический метод	5.00	Закрепление отсутствует
338	418199.82	3270767.57	Картометрический метод	5.00	Закрепление отсутствует
339	418179.96	3270755.59	Картометрический метод	5.00	Закрепление отсутствует
340	418166.61	3270742.23	Картометрический метод	5.00	Закрепление отсутствует
341	418154.22	3270742.24	Картометрический метод	5.00	Закрепление отсутствует
342	418153.28	3270759.41	Картометрический метод	5.00	Закрепление отсутствует
343	418166.63	3270780.41	Картометрический метод	5.00	Закрепление отсутствует
344	418165.78	3270814.48	Картометрический метод	5.00	Закрепление отсутствует
345	418110.08	3270902.22	Картометрический метод	5.00	Закрепление отсутствует
346	418082.23	3270943.24	Картометрический метод	5.00	Закрепление отсутствует
296	418053.80	3270977.43	Картометрический метод	5.00	Закрепление отсутствует
347	417748.57	3271873.14	Картометрический метод	5.00	Закрепление отсутствует
348	417716.70	3271868.56	Картометрический метод	5.00	Закрепление отсутствует
349	417672.32	3271865.12	Картометрический метод	5.00	Закрепление отсутствует
350	417656.48	3271862.85	Картометрический метод	5.00	Закрепление отсутствует
351	417706.11	3271815.63	Картометрический метод	5.00	Закрепление отсутствует
352	417864.50	3271642.71	Картометрический метод	5.00	Закрепление отсутствует
353	417895.11	3271605.90	Картометрический метод	5.00	Закрепление отсутствует
354	417924.16	3271549.95	Картометрический метод	5.00	Закрепление отсутствует
355	417945.97	3271520.54	Картометрический метод	5.00	Закрепление отсутствует

2. Сведения о характерных точках границ объекта					
Обозначение характерных точек границ	Координаты, м		Метод определения координат характерной точки	Средняя квадратическая погрешность положения характерной точки (Mt), м	Описание обозначения точки на местности (при наличии)
	X	Y			
1	2	3	4	5	6
356	417985.59	3271483.26	Картометрический метод	5.00	Закрепление отсутствует
357	418004.68	3271477.54	Картометрический метод	5.00	Закрепление отсутствует
358	417989.20	3271463.55	Картометрический метод	5.00	Закрепление отсутствует
359	417978.42	3271454.84	Картометрический метод	5.00	Закрепление отсутствует
360	417953.55	3271480.18	Картометрический метод	5.00	Закрепление отсутствует
361	417924.89	3271509.74	Картометрический метод	5.00	Закрепление отсутствует
362	417862.03	3271450.62	Картометрический метод	5.00	Закрепление отсутствует
363	417888.57	3271406.28	Картометрический метод	5.00	Закрепление отсутствует
364	417927.34	3271369.11	Картометрический метод	5.00	Закрепление отсутствует
365	417967.36	3271344.44	Картометрический метод	5.00	Закрепление отсутствует
366	417991.42	3271390.88	Картометрический метод	5.00	Закрепление отсутствует
367	418005.38	3271410.40	Картометрический метод	5.00	Закрепление отсутствует
368	418031.80	3271430.93	Картометрический метод	5.00	Закрепление отсутствует
369	418050.98	3271440.02	Картометрический метод	5.00	Закрепление отсутствует
370	418059.17	3271445.86	Картометрический метод	5.00	Закрепление отсутствует
371	418076.56	3271465.26	Картометрический метод	5.00	Закрепление отсутствует
372	418105.67	3271493.02	Картометрический метод	5.00	Закрепление отсутствует
373	418131.16	3271509.08	Картометрический метод	5.00	Закрепление отсутствует
374	418138.99	3271510.60	Картометрический метод	5.00	Закрепление отсутствует
375	418147.48	3271516.40	Картометрический метод	5.00	Закрепление отсутствует
376	418154.80	3271528.78	Картометрический метод	5.00	Закрепление отсутствует
377	418153.54	3271553.93	Картометрический метод	5.00	Закрепление отсутствует
378	418149.92	3271567.72	Картометрический метод	5.00	Закрепление отсутствует
379	418133.01	3271589.10	Картометрический метод	5.00	Закрепление отсутствует
380	418115.94	3271596.50	Картометрический метод	5.00	Закрепление отсутствует
381	418081.53	3271600.00	Картометрический метод	5.00	Закрепление отсутствует

2. Сведения о характерных точках границ объекта					
Обозначение характерных точек границ	Координаты, м		Метод определения координат характерной точки	Средняя квадратическая погрешность положения характерной точки (M _t), м	Описание обозначения точки на местности (при наличии)
	X	Y			
1	2	3	4	5	6
382	418073.66	3271587.63	Картометрический метод	5.00	Закрепление отсутствует
383	418046.25	3271585.92	Картометрический метод	5.00	Закрепление отсутствует
384	418017.21	3271618.64	Картометрический метод	5.00	Закрепление отсутствует
385	417995.58	3271655.01	Картометрический метод	5.00	Закрепление отсутствует
386	417980.78	3271687.97	Картометрический метод	5.00	Закрепление отсутствует
387	417964.84	3271694.78	Картометрический метод	5.00	Закрепление отсутствует
388	417932.98	3271699.30	Картометрический метод	5.00	Закрепление отсутствует
389	417885.26	3271717.82	Картометрический метод	5.00	Закрепление отсутствует
390	417827.12	3271757.22	Картометрический метод	5.00	Закрепление отсутствует
391	417802.08	3271789.04	Картометрический метод	5.00	Закрепление отсутствует
392	417792.96	3271836.78	Картометрический метод	5.00	Закрепление отсутствует
393	417775.88	3271857.24	Картометрический метод	5.00	Закрепление отсутствует
347	417748.57	3271873.14	Картометрический метод	5.00	Закрепление отсутствует
394	418444.94	3272447.77	Картометрический метод	5.00	Закрепление отсутствует
395	418396.98	3272416.21	Картометрический метод	5.00	Закрепление отсутствует
396	418374.30	3272364.95	Картометрический метод	5.00	Закрепление отсутствует
397	418338.00	3272260.10	Картометрический метод	5.00	Закрепление отсутствует
398	418306.18	3272052.02	Картометрический метод	5.00	Закрепление отсутствует
399	418281.19	3271868.95	Картометрический метод	5.00	Закрепление отсутствует
400	418274.38	3271800.73	Картометрический метод	5.00	Закрепление отсутствует
401	418285.76	3271782.54	Картометрический метод	5.00	Закрепление отсутствует
402	418298.28	3271770.04	Картометрический метод	5.00	Закрепление отсутствует
403	418306.24	3271817.80	Картометрический метод	5.00	Закрепление отсутствует
404	418301.67	3271874.65	Картометрический метод	5.00	Закрепление отсутствует
405	418302.80	3271903.07	Картометрический метод	5.00	Закрепление отсутствует
406	418318.73	3271928.10	Картометрический метод	5.00	Закрепление отсутствует

2. Сведения о характерных точках границ объекта					
Обозначение характерных точек границ	Координаты, м		Метод определения координат характерной точки	Средняя квадратическая погрешность положения характерной точки (M _t), м	Описание обозначения точки на местности (при наличии)
	X	Y			
1	2	3	4	5	6
407	418351.73	3271958.82	Картометрический метод	5.00	Закрепление отсутствует
408	418361.96	3271991.80	Картометрический метод	5.00	Закрепление отсутствует
409	418385.85	3272046.38	Картометрический метод	5.00	Закрепление отсутствует
410	418434.78	3272104.40	Картометрический метод	5.00	Закрепление отсутствует
411	418447.28	3272140.80	Картометрический метод	5.00	Закрепление отсутствует
412	418432.48	3272169.21	Картометрический метод	5.00	Закрепление отсутствует
413	418438.16	3272211.28	Картометрический метод	5.00	Закрепление отсутствует
414	418454.09	3272261.32	Картометрический метод	5.00	Закрепление отсутствует
415	418454.08	3272272.68	Картометрический метод	5.00	Закрепление отсутствует
416	418422.22	3272289.72	Картометрический метод	5.00	Закрепление отсутствует
417	418408.55	3272313.58	Картометрический метод	5.00	Закрепление отсутствует
418	418414.23	3272362.48	Картометрический метод	5.00	Закрепление отсутствует
419	418424.47	3272401.14	Картометрический метод	5.00	Закрепление отсутствует
394	418444.94	3272447.77	Картометрический метод	5.00	Закрепление отсутствует
420	416664.08	3268916.96	Картометрический метод	5.00	Закрепление отсутствует
421	416654.55	3268912.67	Картометрический метод	5.00	Закрепление отсутствует
422	416659.78	3268889.29	Картометрический метод	5.00	Закрепление отсутствует
423	416689.77	3268837.27	Картометрический метод	5.00	Закрепление отсутствует
424	416695.96	3268826.77	Картометрический метод	5.00	Закрепление отсутствует
425	416687.36	3268791.94	Картометрический метод	5.00	Закрепление отсутствует
426	416686.88	3268785.74	Картометрический метод	5.00	Закрепление отсутствует
427	416705.45	3268767.12	Картометрический метод	5.00	Закрепление отсутствует
428	416727.83	3268731.81	Картометрический метод	5.00	Закрепление отсутствует
429	416721.62	3268707.95	Картометрический метод	5.00	Закрепление отсутствует
430	416652.97	3268647.35	Картометрический метод	5.00	Закрепление отсутствует
431	416636.78	3268652.12	Картометрический метод	5.00	Закрепление отсутствует

2. Сведения о характерных точках границ объекта					
Обозначение характерных точек границ	Координаты, м		Метод определения координат характерной точки	Средняя квадратическая погрешность положения характерной точки (M _t), м	Описание обозначения точки на местности (при наличии)
	X	Y			
1	2	3	4	5	6
432	416578.68	3268708.44	Картометрический метод	5.00	Закрепление отсутствует
433	416540.59	3268767.14	Картометрический метод	5.00	Закрепление отсутствует
434	416544.89	3268785.74	Картометрический метод	5.00	Закрепление отсутствует
435	416557.76	3268805.31	Картометрический метод	5.00	Закрепление отсутствует
436	416570.16	3268810.08	Картометрический метод	5.00	Закрепление отсутствует
437	416569.21	3268823.44	Картометрический метод	5.00	Закрепление отсутствует
438	416572.08	3268838.24	Картометрический метод	5.00	Закрепление отсутствует
439	416591.14	3268852.08	Картометрический метод	5.00	Закрепление отсутствует
440	416600.68	3268864.96	Картометрический метод	5.00	Закрепление отсутствует
441	416557.33	3268881.66	Картометрический метод	5.00	Закрепление отсутствует
442	416543.50	3268862.10	Картометрический метод	5.00	Закрепление отсутствует
443	416533.00	3268824.40	Картометрический метод	5.00	Закрепление отсутствует
444	416517.74	3268796.72	Картометрический метод	5.00	Закрепление отсутствует
445	416505.33	3268762.84	Картометрический метод	5.00	Закрепление отсутствует
446	416489.12	3268751.39	Картометрический метод	5.00	Закрепление отсутствует
447	416471.83	3268751.76	Картометрический метод	5.00	Закрепление отсутствует
448	416449.08	3268723.72	Картометрический метод	5.00	Закрепление отсутствует
449	416454.31	3268706.54	Картометрический метод	5.00	Закрепление отсутствует
450	416467.64	3268685.06	Картометрический метод	5.00	Закрепление отсутствует
451	416466.67	3268655.00	Картометрический метод	5.00	Закрепление отсутствует
452	416476.67	3268636.39	Картометрический метод	5.00	Закрепление отсутствует
453	416493.82	3268625.41	Картометрический метод	5.00	Закрепление отсутствует
454	416523.36	3268635.91	Картометрический метод	5.00	Закрепление отсутствует
455	416587.20	3268617.77	Картометрический метод	5.00	Закрепление отсутствует
456	416596.72	3268595.82	Картометрический метод	5.00	Закрепление отсутствует
457	416607.48	3268552.60	Картометрический метод	5.00	Закрепление отсутствует

2. Сведения о характерных точках границ объекта					
Обозначение характерных точек границ	Координаты, м		Метод определения координат характерной точки	Средняя квадратическая погрешность положения характерной точки (M _t), м	Описание обозначения точки на местности (при наличии)
	X	Y			
1	2	3	4	5	6
458	416647.68	3268544.28	Картометрический метод	5.00	Закрепление отсутствует
459	416676.58	3268547.64	Картометрический метод	5.00	Закрепление отсутствует
460	416662.38	3268583.54	Картометрический метод	5.00	Закрепление отсутствует
461	416721.00	3268651.90	Картометрический метод	5.00	Закрепление отсутствует
462	416747.19	3268682.08	Картометрический метод	5.00	Закрепление отсутствует
463	416767.12	3268732.79	Картометрический метод	5.00	Закрепление отсутствует
464	416748.36	3268740.76	Картометрический метод	5.00	Закрепление отсутствует
465	416753.49	3268763.55	Картометрический метод	5.00	Закрепление отсутствует
466	416771.69	3268758.42	Картометрический метод	5.00	Закрепление отсутствует
467	416791.19	3268796.27	Картометрический метод	5.00	Закрепление отсутствует
468	416754.56	3268816.27	Картометрический метод	5.00	Закрепление отсутствует
469	416736.46	3268842.52	Картометрический метод	5.00	Закрепление отсутствует
470	416712.18	3268868.76	Картометрический метод	5.00	Закрепление отсутствует
471	416694.08	3268888.81	Картометрический метод	5.00	Закрепление отсутствует
472	416680.76	3268908.38	Картометрический метод	5.00	Закрепление отсутствует
420	416664.08	3268916.96	Картометрический метод	5.00	Закрепление отсутствует
473	418013.94	3271302.76	Картометрический метод	5.00	Закрепление отсутствует
474	418008.83	3271302.60	Картометрический метод	5.00	Закрепление отсутствует
475	417944.46	3271286.26	Картометрический метод	5.00	Закрепление отсутствует
476	417926.40	3271282.46	Картометрический метод	5.00	Закрепление отсутствует
477	417872.64	3271276.26	Картометрический метод	5.00	Закрепление отсутствует
478	417850.73	3271270.55	Картометрический метод	5.00	Закрепление отсутствует
479	417850.72	3271241.00	Картометрический метод	5.00	Закрепление отсутствует
480	417838.72	3271228.99	Картометрический метод	5.00	Закрепление отсутствует
481	417848.98	3271208.40	Картометрический метод	5.00	Закрепление отсутствует
482	417859.27	3271210.11	Картометрический метод	5.00	Закрепление отсутствует

2. Сведения о характерных точках границ объекта					
Обозначение характерных точек границ	Координаты, м		Метод определения координат характерной точки	Средняя квадратическая погрешность положения характерной точки (M _t), м	Описание обозначения точки на местности (при наличии)
	X	Y			
1	2	3	4	5	6
483	417873.17	3271187.39	Картометрический метод	5.00	Закрепление отсутствует
484	417878.19	3271187.60	Картометрический метод	5.00	Закрепление отсутствует
485	417892.16	3271190.42	Картометрический метод	5.00	Закрепление отсутствует
486	417903.48	3271193.11	Картометрический метод	5.00	Закрепление отсутствует
487	417912.74	3271197.73	Картометрический метод	5.00	Закрепление отсутствует
488	417929.19	3271189.18	Картометрический метод	5.00	Закрепление отсутствует
489	417941.28	3271174.62	Картометрический метод	5.00	Закрепление отсутствует
490	417948.25	3271169.04	Картометрический метод	5.00	Закрепление отсутствует
491	417975.52	3271162.38	Картометрический метод	5.00	Закрепление отсутствует
492	418001.70	3271150.15	Картометрический метод	5.00	Закрепление отсутствует
493	418025.14	3271145.28	Картометрический метод	5.00	Закрепление отсутствует
494	418044.93	3271135.18	Картометрический метод	5.00	Закрепление отсутствует
495	418076.46	3271153.73	Картометрический метод	5.00	Закрепление отсутствует
496	418068.90	3271169.72	Картометрический метод	5.00	Закрепление отсутствует
497	418069.30	3271177.37	Картометрический метод	5.00	Закрепление отсутствует
498	418124.78	3271199.59	Картометрический метод	5.00	Закрепление отсутствует
499	418158.54	3271207.03	Картометрический метод	5.00	Закрепление отсутствует
500	418125.09	3271162.57	Картометрический метод	5.00	Закрепление отсутствует
501	418129.68	3271132.54	Картометрический метод	5.00	Закрепление отсутствует
502	418136.60	3271124.46	Картометрический метод	5.00	Закрепление отсутствует
503	418181.72	3271135.77	Картометрический метод	5.00	Закрепление отсутствует
504	418189.50	3271176.01	Картометрический метод	5.00	Закрепление отсутствует
505	418185.63	3271189.04	Картометрический метод	5.00	Закрепление отсутствует
506	418182.87	3271203.62	Картометрический метод	5.00	Закрепление отсутствует
507	418184.97	3271210.21	Картометрический метод	5.00	Закрепление отсутствует
508	418183.54	3271232.39	Картометрический метод	5.00	Закрепление отсутствует

2. Сведения о характерных точках границ объекта					
Обозначение характерных точек границ	Координаты, м		Метод определения координат характерной точки	Средняя квадратическая погрешность положения характерной точки (Mt), м	Описание обозначения точки на местности (при наличии)
	X	Y			
1	2	3	4	5	6
509	418176.13	3271255.57	Картометрический метод	5.00	Закрепление отсутствует
510	418168.61	3271275.88	Картометрический метод	5.00	Закрепление отсутствует
511	418161.18	3271298.66	Картометрический метод	5.00	Закрепление отсутствует
512	418109.24	3271295.63	Картометрический метод	5.00	Закрепление отсутствует
513	418085.06	3271293.92	Картометрический метод	5.00	Закрепление отсутствует
514	418062.29	3271294.86	Картометрический метод	5.00	Закрепление отсутствует
473	418013.94	3271302.76	Картометрический метод	5.00	Закрепление отсутствует
515	416977.23	3271438.56	Картометрический метод	5.00	Закрепление отсутствует
516	416967.66	3271370.32	Картометрический метод	5.00	Закрепление отсутствует
517	416953.83	3271349.80	Картометрический метод	5.00	Закрепление отсутствует
518	416923.81	3271340.74	Картометрический метод	5.00	Закрепление отсутствует
519	416911.89	3271325.00	Картометрический метод	5.00	Закрепление отсутствует
520	416921.41	3271311.16	Картометрический метод	5.00	Закрепление отсутствует
521	416944.28	3271319.74	Картометрический метод	5.00	Закрепление отсутствует
522	416952.86	3271307.34	Картометрический метод	5.00	Закрепление отсутствует
523	416962.38	3271289.68	Картометрический метод	5.00	Закрепление отсутствует
524	416957.59	3271253.89	Картометрический метод	5.00	Закрепление отсутствует
525	416958.96	3271157.50	Картометрический метод	5.00	Закрепление отсутствует
526	416961.33	3271127.91	Картометрический метод	5.00	Закрепление отсутствует
527	416920.82	3271097.37	Картометрический метод	5.00	Закрепление отсутствует
528	416916.99	3271079.24	Картометрический метод	5.00	Закрепление отсутствует
529	416926.52	3271068.74	Картометрический метод	5.00	Закрепление отсутствует
530	416944.15	3271072.56	Картометрический метод	5.00	Закрепление отсутствует
531	416960.84	3271089.74	Картометрический метод	5.00	Закрепление отсутствует
532	417037.10	3271134.10	Картометрический метод	5.00	Закрепление отсутствует
533	417115.26	3271175.14	Картометрический метод	5.00	Закрепление отсутствует

2. Сведения о характерных точках границ объекта					
Обозначение характерных точек границ	Координаты, м		Метод определения координат характерной точки	Средняя квадратическая погрешность положения характерной точки (Mt), м	Описание обозначения точки на местности (при наличии)
	X	Y			
1	2	3	4	5	6
534	417141.48	3271191.84	Картометрический метод	5.00	Закрепление отсутствует
535	417114.84	3271267.72	Картометрический метод	5.00	Закрепление отсутствует
536	417070.06	3271291.58	Картометрический метод	5.00	Закрепление отсутствует
537	417061.00	3271281.56	Картометрический метод	5.00	Закрепление отсутствует
538	417046.94	3271277.02	Картометрический метод	5.00	Закрепление отсутствует
539	417040.28	3271287.76	Картометрический метод	5.00	Закрепление отсутствует
540	417045.77	3271306.38	Картометрический метод	5.00	Закрепление отсутствует
541	417031.24	3271313.54	Картометрический метод	5.00	Закрепление отсутствует
542	416995.25	3271291.11	Картометрический метод	5.00	Закрепление отсутствует
543	416982.38	3271288.24	Картометрический метод	5.00	Закрепление отсутствует
544	417001.48	3271349.32	Картометрический метод	5.00	Закрепление отсутствует
545	417054.85	3271355.05	Картометрический метод	5.00	Закрепление отсутствует
546	417070.81	3271354.81	Картометрический метод	5.00	Закрепление отсутствует
547	417085.11	3271368.64	Картометрический метод	5.00	Закрепление отсутствует
548	417085.60	3271382.96	Картометрический метод	5.00	Закрепление отсутствует
549	417069.40	3271387.26	Картометрический метод	5.00	Закрепление отсутствует
550	417044.70	3271383.04	Картометрический метод	5.00	Закрепление отсутствует
551	417039.62	3271397.04	Картометрический метод	5.00	Закрепление отсутствует
552	417006.29	3271430.92	Картометрический метод	5.00	Закрепление отсутствует
515	416977.23	3271438.56	Картометрический метод	5.00	Закрепление отсутствует
553	416947.58	3271787.50	Картометрический метод	5.00	Закрепление отсутствует
554	416950.92	3271764.17	Картометрический метод	5.00	Закрепление отсутствует
555	416949.02	3271748.93	Картометрический метод	5.00	Закрепление отсутствует
556	416923.76	3271736.06	Картометрический метод	5.00	Закрепление отсутствует
557	416896.59	3271744.14	Картометрический метод	5.00	Закрепление отсутствует
558	416882.76	3271745.08	Картометрический метод	5.00	Закрепление отсутствует

2. Сведения о характерных точках границ объекта					
Обозначение характерных точек границ	Координаты, м		Метод определения координат характерной точки	Средняя квадратическая погрешность положения характерной точки (Mt), м	Описание обозначения точки на местности (при наличии)
	X	Y			
1	2	3	4	5	6
559	416880.86	3271722.70	Картометрический метод	5.00	Закрепление отсутствует
560	416892.31	3271698.42	Картометрический метод	5.00	Закрепление отсутствует
561	416925.21	3271635.11	Картометрический метод	5.00	Закрепление отсутствует
562	416927.60	3271602.73	Картометрический метод	5.00	Закрепление отсутствует
563	416934.76	3271573.22	Картометрический метод	5.00	Закрепление отсутствует
564	416951.92	3271566.08	Картометрический метод	5.00	Закрепление отсутствует
565	416977.65	3271583.24	Картометрический метод	5.00	Закрепление отсутствует
566	417018.63	3271630.89	Картометрический метод	5.00	Закрепление отсутствует
567	417006.72	3271629.45	Картометрический метод	5.00	Закрепление отсутствует
568	416975.73	3271634.67	Картометрический метод	5.00	Закрепление отсутствует
569	416970.49	3271651.33	Картометрический метод	5.00	Закрепление отсутствует
570	416982.88	3271672.29	Картометрический метод	5.00	Закрепление отсутствует
571	417005.28	3271675.16	Картометрический метод	5.00	Закрепление отсутствует
572	417027.20	3271658.99	Картометрический метод	5.00	Закрепление отсутствует
573	417043.41	3271657.57	Картометрический метод	5.00	Закрепление отсутствует
574	417124.26	3271679.52	Картометрический метод	5.00	Закрепление отсутствует
575	417130.46	3271684.13	Картометрический метод	5.00	Закрепление отсутствует
576	417130.77	3271700.76	Картометрический метод	5.00	Закрепление отсутствует
577	417082.00	3271719.50	Картометрический метод	5.00	Закрепление отсутствует
578	417068.66	3271731.40	Картометрический метод	5.00	Закрепление отсутствует
579	417065.80	3271741.40	Картометрический метод	5.00	Закрепление отсутствует
580	417033.38	3271748.04	Картометрический метод	5.00	Закрепление отсутствует
581	417020.98	3271763.26	Картометрический метод	5.00	Закрепление отсутствует
582	417019.55	3271774.70	Картометрический метод	5.00	Закрепление отсутствует
553	416947.58	3271787.50	Картометрический метод	5.00	Закрепление отсутствует
583	417988.35	3270653.44	Картометрический метод	5.00	Закрепление отсутствует

2. Сведения о характерных точках границ объекта					
Обозначение характерных точек границ	Координаты, м		Метод определения координат характерной точки	Средняя квадратическая погрешность положения характерной точки (M _t), м	Описание обозначения точки на местности (при наличии)
	X	Y			
1	2	3	4	5	6
584	417954.60	3270649.97	Картометрический метод	5.00	Закрепление отсутствует
585	417914.78	3270637.84	Картометрический метод	5.00	Закрепление отсутствует
586	417907.85	3270621.37	Картометрический метод	5.00	Закрепление отсутствует
587	417908.69	3270586.70	Картометрический метод	5.00	Закрепление отсутствует
588	417900.02	3270564.16	Картометрический метод	5.00	Закрепление отсутствует
589	417893.94	3270517.36	Картометрический метод	5.00	Закрепление отсутствует
590	417894.78	3270478.36	Картометрический метод	5.00	Закрепление отсутствует
591	417892.16	3270436.75	Картометрический метод	5.00	Закрепление отсутствует
592	417895.61	3270405.54	Картометрический метод	5.00	Закрепление отсутствует
593	417904.26	3270388.21	Картометрический метод	5.00	Закрепление отсутствует
594	417924.15	3270367.40	Картометрический метод	5.00	Закрепление отсутствует
595	417953.57	3270359.60	Картометрический метод	5.00	Закрепление отсутствует
596	417963.96	3270359.60	Картометрический метод	5.00	Закрепление отсутствует
597	417983.86	3270362.20	Картометрический метод	5.00	Закрепление отсутствует
598	417979.58	3270434.14	Картометрический метод	5.00	Закрепление отсутствует
599	417990.00	3270513.02	Картометрический метод	5.00	Закрепление отсутствует
600	417964.92	3270530.36	Картометрический метод	5.00	Закрепление отсутствует
601	417969.26	3270551.16	Картометрический метод	5.00	Закрепление отсутствует
602	417979.65	3270562.42	Картометрический метод	5.00	Закрепление отсутствует
603	417985.71	3270565.89	Картометрический метод	5.00	Закрепление отсутствует
604	417984.01	3270620.50	Картометрический метод	5.00	Закрепление отсутствует
583	417988.35	3270653.44	Картометрический метод	5.00	Закрепление отсутствует
605	417155.26	3271130.28	Картометрический метод	5.00	Закрепление отсутствует
606	417048.03	3271096.41	Картометрический метод	5.00	Закрепление отсутствует
607	417023.25	3271085.44	Картометрический метод	5.00	Закрепление отсутствует
608	417009.90	3271069.69	Картометрический метод	5.00	Закрепление отсутствует

2. Сведения о характерных точках границ объекта					
Обозначение характерных точек границ	Координаты, м		Метод определения координат характерной точки	Средняя квадратическая погрешность положения характерной точки (M _t), м	Описание обозначения точки на местности (при наличии)
	X	Y			
1	2	3	4	5	6
609	417014.18	3271056.32	Картометрический метод	5.00	Закрепление отсутствует
610	417013.22	3271035.33	Картометрический метод	5.00	Закрепление отсутствует
611	417001.30	3271034.85	Картометрический метод	5.00	Закрепление отсутствует
612	416984.16	3271058.24	Картометрический метод	5.00	Закрепление отсутствует
613	416964.62	3271052.51	Картометрический метод	5.00	Закрепление отсутствует
614	416954.61	3271033.42	Картометрический метод	5.00	Закрепление отсутствует
615	416995.55	3270971.86	Картометрический метод	5.00	Закрепление отсутствует
616	417010.32	3270959.46	Картометрический метод	5.00	Закрепление отсутствует
617	417039.86	3270968.04	Картометрический метод	5.00	Закрепление отсутствует
618	417092.77	3271002.40	Картометрический метод	5.00	Закрепление отсутствует
619	417100.41	3271028.64	Картометрический метод	5.00	Закрепление отсутствует
620	417150.92	3271033.41	Картометрический метод	5.00	Закрепление отсутствует
621	417170.46	3271055.84	Картометрический метод	5.00	Закрепление отсутствует
622	417180.01	3271087.33	Картометрический метод	5.00	Закрепление отсутствует
623	417174.31	3271120.26	Картометрический метод	5.00	Закрепление отсутствует
605	417155.26	3271130.28	Картометрический метод	5.00	Закрепление отсутствует
624	419591.78	3273613.90	Картометрический метод	5.00	Закрепление отсутствует
625	419575.16	3273561.16	Картометрический метод	5.00	Закрепление отсутствует
626	419559.97	3273478.08	Картометрический метод	5.00	Закрепление отсутствует
627	419555.63	3273455.68	Картометрический метод	5.00	Закрепление отсутствует
628	419536.87	3273470.86	Картометрический метод	5.00	Закрепление отсутствует
629	419515.22	3273468.69	Картометрический метод	5.00	Закрепление отсутствует
630	419468.28	3273389.94	Картометрический метод	5.00	Закрепление отсутствует
631	419443.72	3273344.42	Картометрический метод	5.00	Закрепление отсутствует
632	419441.55	3273327.80	Картометрический метод	5.00	Закрепление отсутствует
633	419455.99	3273330.70	Картометрический метод	5.00	Закрепление отсутствует

2. Сведения о характерных точках границ объекта					
Обозначение характерных точек границ	Координаты, м		Метод определения координат характерной точки	Средняя квадратическая погрешность положения характерной точки (Mt), м	Описание обозначения точки на местности (при наличии)
	X	Y			
1	2	3	4	5	6
634	419479.59	3273366.70	Картометрический метод	5.00	Закрепление отсутствует
635	419495.70	3273377.66	Картометрический метод	5.00	Закрепление отсутствует
636	419525.29	3273384.88	Картометрический метод	5.00	Закрепление отсутствует
637	419527.46	3273397.16	Картометрический метод	5.00	Закрепление отсутствует
638	419535.40	3273405.83	Картометрический метод	5.00	Закрепление отсутствует
639	419552.00	3273407.28	Картометрический метод	5.00	Закрепление отсутствует
640	419564.26	3273402.94	Картометрический метод	5.00	Закрепление отсутствует
641	419587.06	3273373.57	Картометрический метод	5.00	Закрепление отсутствует
642	419609.35	3273366.70	Картометрический метод	5.00	Закрепление отсутствует
643	419656.63	3273396.44	Картометрический метод	5.00	Закрепление отсутствует
644	419641.48	3273415.95	Картометрический метод	5.00	Закрепление отсутствует
645	419640.05	3273440.51	Картометрический метод	5.00	Закрепление отсутствует
646	419647.99	3273452.07	Картометрический метод	5.00	Закрепление отсутствует
647	419630.70	3273509.15	Картометрический метод	5.00	Закрепление отсутствует
648	419596.78	3273507.70	Картометрический метод	5.00	Закрепление отсутствует
649	419609.03	3273467.96	Картометрический метод	5.00	Закрепление отсутствует
650	419608.30	3273445.57	Картометрический метод	5.00	Закрепление отсутствует
651	419600.36	3273426.06	Картометрический метод	5.00	Закрепление отсутствует
652	419585.20	3273417.39	Картометрический метод	5.00	Закрепление отсутствует
653	419575.10	3273418.12	Картометрический метод	5.00	Закрепление отсутствует
654	419572.21	3273428.23	Картометрический метод	5.00	Закрепление отсутствует
655	419581.62	3273493.98	Картометрический метод	5.00	Закрепление отсутствует
656	419601.86	3273559.72	Картометрический метод	5.00	Закрепление отсутствует
657	419616.30	3273573.45	Картометрический метод	5.00	Закрепление отсутствует
658	419616.30	3273583.56	Картометрический метод	5.00	Закрепление отсутствует
659	419602.60	3273606.68	Картометрический метод	5.00	Закрепление отсутствует

2. Сведения о характерных точках границ объекта					
Обозначение характерных точек границ	Координаты, м		Метод определения координат характерной точки	Средняя квадратическая погрешность положения характерной точки (M _t), м	Описание обозначения точки на местности (при наличии)
	X	Y			
1	2	3	4	5	6
624	419591.78	3273613.90	Картометрический метод	5.00	Закрепление отсутствует
660	419313.02	3273134.18	Картометрический метод	5.00	Закрепление отсутствует
661	419276.21	3273117.56	Картометрический метод	5.00	Закрепление отсутствует
662	419243.00	3273095.16	Картометрический метод	5.00	Закрепление отсутствует
663	419167.34	3273026.19	Картометрический метод	5.00	Закрепление отсутствует
664	419166.47	3272996.91	Картометрический метод	5.00	Закрепление отсутствует
665	419219.84	3272934.06	Картометрический метод	5.00	Закрепление отсутствует
666	419229.24	3272980.29	Картометрический метод	5.00	Закрепление отсутствует
667	419249.46	3273022.20	Картометрический метод	5.00	Закрепление отсутствует
668	419278.34	3273047.48	Картометрический метод	5.00	Закрепление отсутствует
669	419318.04	3273060.49	Картометрический метод	5.00	Закрепление отсутствует
670	419367.11	3273063.38	Картометрический метод	5.00	Закрепление отсутствует
671	419403.91	3273067.71	Картометрический метод	5.00	Закрепление отсутствует
672	419409.70	3273110.34	Картометрический метод	5.00	Закрепление отсутствует
673	419388.06	3273117.56	Картометрический метод	5.00	Закрепление отсутствует
674	419379.38	3273076.38	Картометрический метод	5.00	Закрепление отсутствует
675	419366.39	3273072.77	Картометрический метод	5.00	Закрепление отсутствует
676	419364.24	3273092.28	Картометрический метод	5.00	Закрепление отсутствует
677	419358.48	3273123.34	Картометрический метод	5.00	Закрепление отсутствует
660	419313.02	3273134.18	Картометрический метод	5.00	Закрепление отсутствует
678	417618.93	3271237.82	Картометрический метод	5.00	Закрепление отсутствует
679	417554.55	3271230.36	Картометрический метод	5.00	Закрепление отсутствует
680	417539.38	3271231.74	Картометрический метод	5.00	Закрепление отсутствует
681	417541.73	3271212.80	Картометрический метод	5.00	Закрепление отсутствует
682	417530.27	3271168.90	Картометрический метод	5.00	Закрепление отсутствует
683	417541.67	3271112.59	Картометрический метод	5.00	Закрепление отсутствует

2. Сведения о характерных точках границ объекта					
Обозначение характерных точек границ	Координаты, м		Метод определения координат характерной точки	Средняя квадратическая погрешность положения характерной точки (Mt), м	Описание обозначения точки на местности (при наличии)
	X	Y			
1	2	3	4	5	6
684	417531.18	3271100.18	Картометрический метод	5.00	Закрепление отсутствует
685	417531.18	3271086.82	Картометрический метод	5.00	Закрепление отсутствует
686	417551.18	3271079.18	Картометрический метод	5.00	Закрепление отсутствует
687	417554.02	3271041.01	Картометрический метод	5.00	Закрепление отсутствует
688	417560.68	3271024.78	Картометрический метод	5.00	Закрепление отсутствует
689	417577.83	3271012.38	Картометрический метод	5.00	Закрепление отсутствует
690	417596.90	3271029.56	Картометрический метод	5.00	Закрепление отсутствует
691	417618.83	3271049.60	Картометрический метод	5.00	Закрепление отсутствует
692	417621.70	3271078.22	Картометрический метод	5.00	Закрепление отсутствует
693	417636.02	3271110.68	Картометрический метод	5.00	Закрепление отсутствует
694	417634.12	3271125.94	Картометрический метод	5.00	Закрепление отсутствует
695	417616.02	3271139.30	Картометрический метод	5.00	Закрепление отсутствует
696	417605.55	3271161.26	Картометрический метод	5.00	Закрепление отсутствует
697	417611.28	3271183.21	Картометрический метод	5.00	Закрепление отсутствует
698	417623.90	3271216.74	Картометрический метод	5.00	Закрепление отсутствует
678	417618.93	3271237.82	Картометрический метод	5.00	Закрепление отсутствует
699	418958.52	3270618.68	Картометрический метод	5.00	Закрепление отсутствует
700	418946.40	3270605.68	Картометрический метод	5.00	Закрепление отсутствует
701	418946.38	3270582.28	Картометрический метод	5.00	Закрепление отсутствует
702	418919.96	3270533.74	Картометрический метод	5.00	Закрепление отсутствует
703	418912.58	3270492.14	Картометрический метод	5.00	Закрепление отсутствует
704	418902.17	3270448.36	Картометрический метод	5.00	Закрепление отсутствует
705	418911.69	3270440.13	Картометрический метод	5.00	Закрепление отсутствует
706	418940.25	3270447.06	Картометрический метод	5.00	Закрепление отсутствует
707	418974.02	3270462.66	Картометрический метод	5.00	Закрепление отсутствует
708	418997.40	3270486.93	Картометрический метод	5.00	Закрепление отсутствует

2. Сведения о характерных точках границ объекта					
Обозначение характерных точек границ	Координаты, м		Метод определения координат характерной точки	Средняя квадратическая погрешность положения характерной точки (M _t), м	Описание обозначения точки на местности (при наличии)
	X	Y			
1	2	3	4	5	6
709	419029.44	3270523.33	Картометрический метод	5.00	Закрепление отсутствует
710	419041.57	3270544.13	Картометрический метод	5.00	Закрепление отсутствует
711	419050.24	3270577.94	Картометрический метод	5.00	Закрепление отсутствует
712	419050.24	3270585.74	Картометрический метод	5.00	Закрепление отсутствует
713	419036.40	3270598.74	Картометрический метод	5.00	Закрепление отсутствует
714	419004.39	3270612.61	Картометрический метод	5.00	Закрепление отсутствует
715	418981.02	3270614.34	Картометрический метод	5.00	Закрепление отсутствует
699	418958.52	3270618.68	Картометрический метод	5.00	Закрепление отсутствует
716	417906.39	3271112.83	Картометрический метод	5.00	Закрепление отсутствует
717	417885.61	3271101.56	Картометрический метод	5.00	Закрепление отсутствует
718	417873.48	3271071.23	Картометрический метод	5.00	Закрепление отсутствует
719	417871.74	3271055.63	Картометрический метод	5.00	Закрепление отсутствует
720	417881.24	3271027.89	Картометрический метод	5.00	Закрепление отсутствует
721	417887.28	3270994.95	Картометрический метод	5.00	Закрепление отсутствует
722	417882.94	3270973.28	Картометрический метод	5.00	Закрепление отсутствует
723	417868.21	3270936.01	Картометрический метод	5.00	Закрепление отсутствует
724	417852.61	3270896.14	Картометрический метод	5.00	Закрепление отсутствует
725	417857.79	3270879.67	Картометрический метод	5.00	Закрепление отсутствует
726	417875.10	3270878.80	Картометрический метод	5.00	Закрепление отсутствует
727	417895.89	3270904.81	Картометрический метод	5.00	Закрепление отсутствует
728	417907.15	3270918.68	Картометрический метод	5.00	Закрепление отсутствует
729	417919.27	3270926.48	Картометрический метод	5.00	Закрепление отсутствует
730	417938.34	3270976.74	Картометрический метод	5.00	Закрепление отсутствует
731	417950.49	3271046.95	Картометрический метод	5.00	Закрепление отсутствует
732	417957.44	3271085.09	Картометрический метод	5.00	Закрепление отсутствует
733	417961.77	3271093.76	Картометрический метод	5.00	Закрепление отсутствует

2. Сведения о характерных точках границ объекта					
Обозначение характерных точек границ	Координаты, м		Метод определения координат характерной точки	Средняя квадратическая погрешность положения характерной точки (Mt), м	Описание обозначения точки на местности (при наличии)
	X	Y			
1	2	3	4	5	6
734	417936.68	3271110.23	Картометрический метод	5.00	Закрепление отсутствует
716	417906.39	3271112.83	Картометрический метод	5.00	Закрепление отсутствует
735	417921.79	3270791.26	Картометрический метод	5.00	Закрепление отсутствует
736	417895.82	3270786.06	Картометрический метод	5.00	Закрепление отсутствует
737	417871.58	3270762.66	Картометрический метод	5.00	Закрепление отсутствует
738	417856.85	3270744.46	Картометрический метод	5.00	Закрепление отсутствует
739	417846.46	3270740.99	Картометрический метод	5.00	Закрепление отсутствует
740	417842.99	3270720.19	Картометрический метод	5.00	Закрепление отсутствует
741	417852.49	3270684.65	Картометрический метод	5.00	Закрепление отсутствует
742	417851.62	3270664.72	Картометрический метод	5.00	Закрепление отсутствует
743	417850.74	3270645.64	Картометрический метод	5.00	Закрепление отсутствует
744	417861.12	3270638.71	Картометрический метод	5.00	Закрепление отсутствует
745	417895.74	3270646.51	Картометрический метод	5.00	Закрепление отсутствует
746	417944.22	3270664.71	Картометрический метод	5.00	Закрепление отсутствует
747	417967.60	3270676.84	Картометрический метод	5.00	Закрепление отсутствует
748	417970.21	3270709.78	Картометрический метод	5.00	Закрепление отсутствует
749	417969.36	3270727.98	Картометрический метод	5.00	Закрепление отсутствует
750	417958.11	3270736.65	Картометрический метод	5.00	Закрепление отсутствует
751	417946.86	3270743.58	Картометрический метод	5.00	Закрепление отсутствует
752	417940.82	3270764.38	Картометрический метод	5.00	Закрепление отсутствует
753	417939.09	3270780.86	Картометрический метод	5.00	Закрепление отсутствует
735	417921.79	3270791.26	Картометрический метод	5.00	Закрепление отсутствует
754	418366.27	3270587.09	Картометрический метод	5.00	Закрепление отсутствует
755	418343.76	3270558.02	Картометрический метод	5.00	Закрепление отсутствует
756	418343.74	3270529.39	Картометрический метод	5.00	Закрепление отсутствует
757	418352.31	3270520.80	Картометрический метод	5.00	Закрепление отсутствует

2. Сведения о характерных точках границ объекта					
Обозначение характерных точек границ	Координаты, м		Метод определения координат характерной точки	Средняя квадратическая погрешность положения характерной точки (Mt), м	Описание обозначения точки на местности (при наличии)
	X	Y			
1	2	3	4	5	6
758	418370.41	3270510.30	Картометрический метод	5.00	Закрепление отсутствует
759	418390.41	3270489.30	Картометрический метод	5.00	Закрепление отсутствует
760	418402.78	3270457.80	Картометрический метод	5.00	Закрепление отсутствует
761	418395.14	3270422.49	Картометрический метод	5.00	Закрепление отсутствует
762	418375.10	3270372.86	Картометрический метод	5.00	Закрепление отсутствует
763	418359.84	3270347.10	Картометрический метод	5.00	Закрепление отсутствует
764	418350.30	3270333.74	Картометрический метод	5.00	Закрепление отсутствует
765	418354.11	3270324.19	Картометрический метод	5.00	Закрепление отсутствует
766	418384.60	3270324.19	Картометрический метод	5.00	Закрепление отсутствует
767	418429.39	3270319.42	Картометрический метод	5.00	Закрепление отсутствует
768	418458.93	3270319.41	Картометрический метод	5.00	Закрепление отсутствует
769	418470.95	3270317.56	Картометрический метод	5.00	Закрепление отсутствует
770	418466.95	3270333.06	Картометрический метод	5.00	Закрепление отсутствует
771	418459.40	3270363.40	Картометрический метод	5.00	Закрепление отсутствует
772	418407.50	3270366.18	Картометрический метод	5.00	Закрепление отсутствует
773	418398.92	3270377.64	Картометрический метод	5.00	Закрепление отсутствует
774	418405.60	3270393.86	Картометрический метод	5.00	Закрепление отсутствует
775	418425.62	3270409.12	Картометрический метод	5.00	Закрепление отсутствует
776	418440.70	3270427.37	Картометрический метод	5.00	Закрепление отсутствует
777	418434.83	3270446.61	Картометрический метод	5.00	Закрепление отсутствует
778	418429.63	3270463.65	Картометрический метод	5.00	Закрепление отсутствует
779	418399.55	3270526.23	Картометрический метод	5.00	Закрепление отсутствует
754	418366.27	3270587.09	Картометрический метод	5.00	Закрепление отсутствует
780	417628.71	3271795.04	Картометрический метод	5.00	Закрепление отсутствует
781	417624.25	3271790.97	Картометрический метод	5.00	Закрепление отсутствует
782	417622.32	3271761.38	Картометрический метод	5.00	Закрепление отсутствует

2. Сведения о характерных точках границ объекта					
Обозначение характерных точек границ	Координаты, м		Метод определения координат характерной точки	Средняя квадратическая погрешность положения характерной точки (Mt), м	Описание обозначения точки на местности (при наличии)
	X	Y			
1	2	3	4	5	6
783	417610.88	3271746.12	Картометрический метод	5.00	Закрепление отсутствует
784	417588.00	3271738.48	Картометрический метод	5.00	Закрепление отсутствует
785	417571.80	3271727.98	Картометрический метод	5.00	Закрепление отсутствует
786	417551.77	3271695.54	Картометрический метод	5.00	Закрепление отсутствует
787	417535.56	3271669.77	Картометрический метод	5.00	Закрепление отсутствует
788	417536.95	3271667.52	Картометрический метод	5.00	Закрепление отсутствует
789	417541.92	3271668.43	Картометрический метод	5.00	Закрепление отсутствует
790	417594.81	3271662.70	Картометрический метод	5.00	Закрепление отсутствует
791	417629.20	3271657.88	Картометрический метод	5.00	Закрепление отсутствует
792	417657.80	3271669.03	Картометрический метод	5.00	Закрепление отсутствует
793	417655.90	3271693.15	Картометрический метод	5.00	Закрепление отсутствует
794	417665.57	3271711.97	Картометрический метод	5.00	Закрепление отсутствует
795	417678.36	3271718.97	Картометрический метод	5.00	Закрепление отсутствует
796	417655.92	3271760.62	Картометрический метод	5.00	Закрепление отсутствует
797	417633.30	3271790.30	Картометрический метод	5.00	Закрепление отсутствует
780	417628.71	3271795.04	Картометрический метод	5.00	Закрепление отсутствует
798	419527.60	3273712.16	Картометрический метод	5.00	Закрепление отсутствует
799	419483.58	3273707.83	Картометрический метод	5.00	Закрепление отсутствует
800	419459.74	3273641.36	Картометрический метод	5.00	Закрепление отсутствует
801	419477.05	3273631.97	Картометрический метод	5.00	Закрепление отсутствует
802	419527.56	3273629.08	Картометрический метод	5.00	Закрепление отсутствует
803	419517.44	3273593.68	Картометрический метод	5.00	Закрепление отсутствует
804	419525.38	3273582.84	Картометрический метод	5.00	Закрепление отсутствует
805	419537.65	3273591.51	Картометрический метод	5.00	Закрепление отсутствует
806	419549.93	3273624.02	Картометрический метод	5.00	Закрепление отсутствует
807	419575.18	3273624.02	Картометрический метод	5.00	Закрепление отсутствует

2. Сведения о характерных точках границ объекта					
Обозначение характерных точек границ	Координаты, м		Метод определения координат характерной точки	Средняя квадратическая погрешность положения характерной точки (M _t), м	Описание обозначения точки на местности (при наличии)
	X	Y			
1	2	3	4	5	6
808	419583.14	3273671.70	Картометрический метод	5.00	Закрепление отсутствует
809	419556.46	3273696.27	Картометрический метод	5.00	Закрепление отсутствует
810	419556.46	3273704.22	Картометрический метод	5.00	Закрепление отсутствует
798	419527.60	3273712.16	Картометрический метод	5.00	Закрепление отсутствует
811	419625.80	3273847.99	Картометрический метод	5.00	Закрепление отсутствует
812	419611.36	3273844.38	Картометрический метод	5.00	Закрепление отсутствует
813	419596.19	3273803.92	Картометрический метод	5.00	Закрепление отсутствует
814	419578.15	3273805.36	Картометрический метод	5.00	Закрепление отсутствует
815	419568.77	3273796.70	Картометрический метод	5.00	Закрепление отсутствует
816	419546.36	3273720.11	Картометрический метод	5.00	Закрепление отсутствует
817	419604.09	3273704.94	Картометрический метод	5.00	Закрепление отсутствует
818	419616.37	3273738.18	Картометрический метод	5.00	Закрепление отсутствует
819	419627.92	3273742.51	Картометрический метод	5.00	Закрепление отсутствует
820	419638.75	3273754.07	Картометрический метод	5.00	Закрепление отсутствует
821	419629.37	3273765.63	Картометрический метод	5.00	Закрепление отсутствует
822	419629.38	3273776.46	Картометрический метод	5.00	Закрепление отсутствует
823	419642.38	3273803.20	Картометрический метод	5.00	Закрепление отсутствует
824	419658.71	3273825.12	Картометрический метод	5.00	Закрепление отсутствует
825	419652.50	3273838.60	Картометрический метод	5.00	Закрепление отсутствует
811	419625.80	3273847.99	Картометрический метод	5.00	Закрепление отсутствует
826	419335.49	3273357.42	Картометрический метод	5.00	Закрепление отсутствует
827	419316.00	3273345.14	Картометрический метод	5.00	Закрепление отсутствует
828	419301.56	3273321.30	Картометрический метод	5.00	Закрепление отсутствует
829	419293.20	3273283.15	Картометрический метод	5.00	Закрепление отсутствует
830	419300.82	3273276.51	Картометрический метод	5.00	Закрепление отсутствует
831	419317.41	3273278.68	Картометрический метод	5.00	Закрепление отсутствует

2. Сведения о характерных точках границ объекта					
Обозначение характерных точек границ	Координаты, м		Метод определения координат характерной точки	Средняя квадратическая погрешность положения характерной точки (M _t), м	Описание обозначения точки на местности (при наличии)
	X	Y			
1	2	3	4	5	6
832	419340.51	3273298.18	Картометрический метод	5.00	Закрепление отсутствует
833	419362.87	3273262.78	Картометрический метод	5.00	Закрепление отсутствует
834	419388.84	3273251.94	Картометрический метод	5.00	Закрепление отсутствует
835	419398.22	3273259.17	Картометрический метод	5.00	Закрепление отсутствует
836	419426.40	3273318.41	Картометрический метод	5.00	Закрепление отсутствует
837	419396.09	3273319.14	Картометрический метод	5.00	Закрепление отсутствует
838	419383.83	3273337.20	Картометрический метод	5.00	Закрепление отсутствует
839	419361.46	3273353.82	Картометрический метод	5.00	Закрепление отсутствует
826	419335.49	3273357.42	Картометрический метод	5.00	Закрепление отсутствует
840	417431.06	3270989.48	Картометрический метод	5.00	Закрепление отсутствует
841	417421.53	3270986.14	Картометрический метод	5.00	Закрепление отсутствует
842	417398.17	3270956.08	Картометрический метод	5.00	Закрепление отсутствует
843	417395.30	3270939.38	Картометрический метод	5.00	Закрепление отсутствует
844	417402.44	3270927.92	Картометрический метод	5.00	Закрепление отсутствует
845	417399.09	3270905.98	Картометрический метод	5.00	Закрепление отсутствует
846	417401.94	3270888.80	Картометрический метод	5.00	Закрепление отсутствует
847	417415.76	3270891.18	Картометрический метод	5.00	Закрепление отсутствует
848	417473.90	3270919.33	Картометрический метод	5.00	Закрепление отсутствует
849	417492.98	3270936.03	Картометрический метод	5.00	Закрепление отсутствует
850	417505.38	3270959.89	Картометрический метод	5.00	Закрепление отсутствует
851	417500.62	3270973.73	Картометрический метод	5.00	Закрепление отсутствует
852	417481.09	3270978.50	Картометрический метод	5.00	Закрепление отсутствует
853	417449.63	3270967.05	Картометрический метод	5.00	Закрепление отсутствует
854	417438.68	3270972.78	Картометрический метод	5.00	Закрепление отсутствует
840	417431.06	3270989.48	Картометрический метод	5.00	Закрепление отсутствует
855	419613.58	3273967.20	Картометрический метод	5.00	Закрепление отсутствует

2. Сведения о характерных точках границ объекта					
Обозначение характерных точек границ	Координаты, м		Метод определения координат характерной точки	Средняя квадратическая погрешность положения характерной точки (Mt), м	Описание обозначения точки на местности (при наличии)
	X	Y			
1	2	3	4	5	6
856	419603.48	3273962.86	Картометрический метод	5.00	Закрепление отсутствует
857	419603.48	3273952.75	Картометрический метод	5.00	Закрепление отсутствует
858	419609.96	3273938.30	Картометрический метод	5.00	Закрепление отсутствует
859	419604.18	3273926.74	Картометрический метод	5.00	Закрепление отсутствует
860	419612.46	3273922.40	Картометрический метод	5.00	Закрепление отсутствует
861	419636.65	3273907.96	Картометрический метод	5.00	Закрепление отсутствует
862	419629.01	3273874.90	Картометрический метод	5.00	Закрепление отсутствует
863	419635.18	3273861.00	Картометрический метод	5.00	Закрепление отсутствует
864	419671.26	3273855.22	Картометрический метод	5.00	Закрепление отсутствует
865	419718.17	3273853.77	Картометрический метод	5.00	Закрепление отсутствует
866	419692.46	3273879.48	Картометрический метод	5.00	Закрепление отсутствует
867	419700.87	3273898.56	Картометрический метод	5.00	Закрепление отсутствует
868	419685.00	3273905.79	Картометрический метод	5.00	Закрепление отсутствует
869	419666.96	3273905.79	Картометрический метод	5.00	Закрепление отсутствует
870	419658.30	3273911.57	Картометрический метод	5.00	Закрепление отсутствует
871	419658.31	3273936.86	Картометрический метод	5.00	Закрепление отсутствует
872	419623.68	3273962.14	Картометрический метод	5.00	Закрепление отсутствует
855	419613.58	3273967.20	Картометрический метод	5.00	Закрепление отсутствует
873	417477.70	3270881.63	Картометрический метод	5.00	Закрепление отсутствует
874	417461.50	3270879.72	Картометрический метод	5.00	Закрепление отсутствует
875	417441.48	3270864.46	Картометрический метод	5.00	Закрепление отсутствует
876	417423.36	3270842.50	Картометрический метод	5.00	Закрепление отсутствует
877	417422.39	3270811.96	Картометрический метод	5.00	Закрепление отсутствует
878	417422.38	3270798.60	Картометрический метод	5.00	Закрепление отсутствует
879	417445.25	3270791.92	Картометрический метод	5.00	Закрепление отсутствует
880	417463.36	3270799.56	Картометрический метод	5.00	Закрепление отсутствует

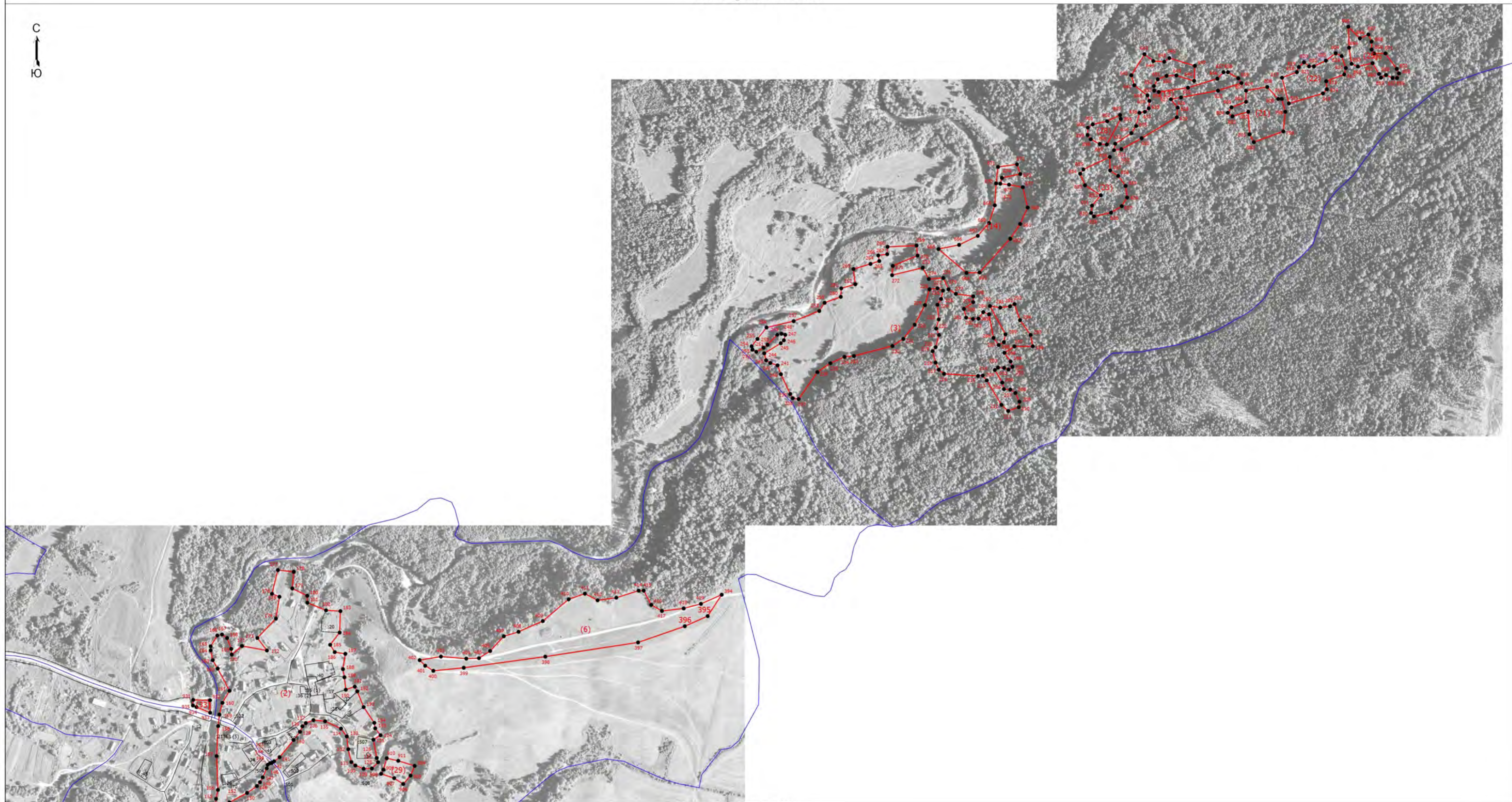
2. Сведения о характерных точках границ объекта					
Обозначение характерных точек границ	Координаты, м		Метод определения координат характерной точки	Средняя квадратическая погрешность положения характерной точки (M _t), м	Описание обозначения точки на местности (при наличии)
	X	Y			
1	2	3	4	5	6
881	417469.09	3270825.32	Картометрический метод	5.00	Закрепление отсутствует
882	417484.35	3270851.09	Картометрический метод	5.00	Закрепление отсутствует
883	417486.27	3270869.22	Картометрический метод	5.00	Закрепление отсутствует
873	417477.70	3270881.63	Картометрический метод	5.00	Закрепление отсутствует
884	417488.79	3271124.05	Картометрический метод	5.00	Закрепление отсутствует
885	417484.02	3271119.76	Картометрический метод	5.00	Закрепление отсутствует
886	417477.34	3271086.83	Картометрический метод	5.00	Закрепление отсутствует
887	417480.19	3271077.76	Картометрический метод	5.00	Закрепление отсутствует
888	417482.56	3271063.44	Картометрический метод	5.00	Закрепление отсутствует
889	417473.03	3271054.86	Картометрический метод	5.00	Закрепление отсутствует
890	417462.82	3271033.31	Картометрический метод	5.00	Закрепление отсутствует
891	417474.90	3271000.93	Картометрический метод	5.00	Закрепление отсутствует
892	417498.27	3271031.95	Картометрический метод	5.00	Закрепление отсутствует
893	417507.78	3271080.59	Картометрический метод	5.00	Закрепление отсутствует
894	417496.41	3271119.28	Картометрический метод	5.00	Закрепление отсутствует
884	417488.79	3271124.05	Картометрический метод	5.00	Закрепление отсутствует
895	419511.56	3273342.98	Картометрический метод	5.00	Закрепление отсутствует
896	419454.54	3273311.91	Картометрический метод	5.00	Закрепление отсутствует
897	419455.25	3273296.02	Картометрический метод	5.00	Закрепление отсутствует
898	419466.06	3273275.78	Картометрический метод	5.00	Закрепление отсутствует
899	419475.44	3273268.56	Картометрический метод	5.00	Закрепление отсутствует
900	419492.04	3273269.28	Картометрический метод	5.00	Закрепление отсутствует
901	419499.26	3273280.12	Картометрический метод	5.00	Закрепление отсутствует
902	419506.49	3273312.63	Картометрический метод	5.00	Закрепление отсутствует
903	419520.22	3273341.53	Картометрический метод	5.00	Закрепление отсутствует
895	419511.56	3273342.98	Картометрический метод	5.00	Закрепление отсутствует

2. Сведения о характерных точках границ объекта					
Обозначение характерных точек границ	Координаты, м		Метод определения координат характерной точки	Средняя квадратическая погрешность положения характерной точки (M _t), м	Описание обозначения точки на местности (при наличии)
	X	Y			
1	2	3	4	5	6
904	418061.25	3271758.74	Картометрический метод	5.00	Закрепление отсутствует
905	418039.50	3271749.58	Картометрический метод	5.00	Закрепление отсутствует
906	418020.62	3271733.27	Картометрический метод	5.00	Закрепление отсутствует
907	418033.68	3271712.89	Картометрический метод	5.00	Закрепление отсутствует
908	418043.40	3271683.64	Картометрический метод	5.00	Закрепление отсутствует
909	418052.56	3271688.80	Картометрический метод	5.00	Закрепление отсутствует
910	418078.34	3271696.26	Картометрический метод	5.00	Закрепление отсутствует
911	418072.62	3271722.06	Картометрический метод	5.00	Закрепление отсутствует
904	418061.25	3271758.74	Картометрический метод	5.00	Закрепление отсутствует
912	417056.16	3271562.39	Картометрический метод	5.00	Закрепление отсутствует
913	417047.10	3271561.44	Картометрический метод	5.00	Закрепление отсутствует
914	417043.76	3271547.12	Картометрический метод	5.00	Закрепление отсутствует
915	417049.46	3271511.81	Картометрический метод	5.00	Закрепление отсутствует
916	417059.60	3271492.20	Картометрический метод	5.00	Закрепление отсутствует
917	417080.89	3271487.94	Картометрический метод	5.00	Закрепление отсутствует
918	417072.82	3271538.22	Картометрический метод	5.00	Закрепление отсутствует
912	417056.16	3271562.39	Картометрический метод	5.00	Закрепление отсутствует
919	417538.43	3270966.08	Картометрический метод	5.00	Закрепление отсутствует
920	417520.62	3270948.44	Картометрический метод	5.00	Закрепление отсутствует
921	417522.52	3270934.12	Картометрический метод	5.00	Закрепление отсутствует
922	417534.89	3270914.08	Картометрический метод	5.00	Закрепление отсутствует
923	417552.99	3270896.90	Картометрический метод	5.00	Закрепление отсутствует
924	417564.43	3270904.53	Картометрический метод	5.00	Закрепление отсутствует
919	417538.43	3270966.08	Картометрический метод	5.00	Закрепление отсутствует
925	417056.59	3271489.86	Картометрический метод	5.00	Закрепление отсутствует
926	417040.86	3271468.86	Картометрический метод	5.00	Закрепление отсутствует

2. Сведения о характерных точках границ объекта					
Обозначение характерных точек границ	Координаты, м		Метод определения координат характерной точки	Средняя квадратическая погрешность положения характерной точки (Mt), м	Описание обозначения точки на местности (при наличии)
	X	Y			
1	2	3	4	5	6
927	417031.32	3271447.39	Картометрический метод	5.00	Закрепление отсутствует
928	417039.88	3271434.50	Картометрический метод	5.00	Закрепление отсутствует
929	417050.84	3271436.89	Картометрический метод	5.00	Закрепление отсутствует
930	417072.00	3271461.84	Картометрический метод	5.00	Закрепление отсутствует
925	417056.59	3271489.86	Картометрический метод	5.00	Закрепление отсутствует
931	418209.19	3271261.86	Картометрический метод	5.00	Закрепление отсутствует
932	418208.44	3271299.84	Картометрический метод	5.00	Закрепление отсутствует
933	418180.51	3271299.98	Картометрический метод	5.00	Закрепление отсутствует
934	418193.09	3271269.46	Картометрический метод	5.00	Закрепление отсутствует
935	418196.60	3271261.36	Картометрический метод	5.00	Закрепление отсутствует
931	418209.19	3271261.86	Картометрический метод	5.00	Закрепление отсутствует
3. Сведения о характерных точках части (частей) границы объекта					
Обозначение характерных точек части границы	Координаты, м		Метод определения координат характерной точки	Средняя квадратическая погрешность положения характерной точки (Mt), м	Описание обозначения точки на местности (при наличии)
	X	Y			
1	2	3	4	5	6
-	-	-	-	-	-

Раздел 4
План границ объекта

С
↑
Ю



Масштаб 1:6000

Условные обозначения

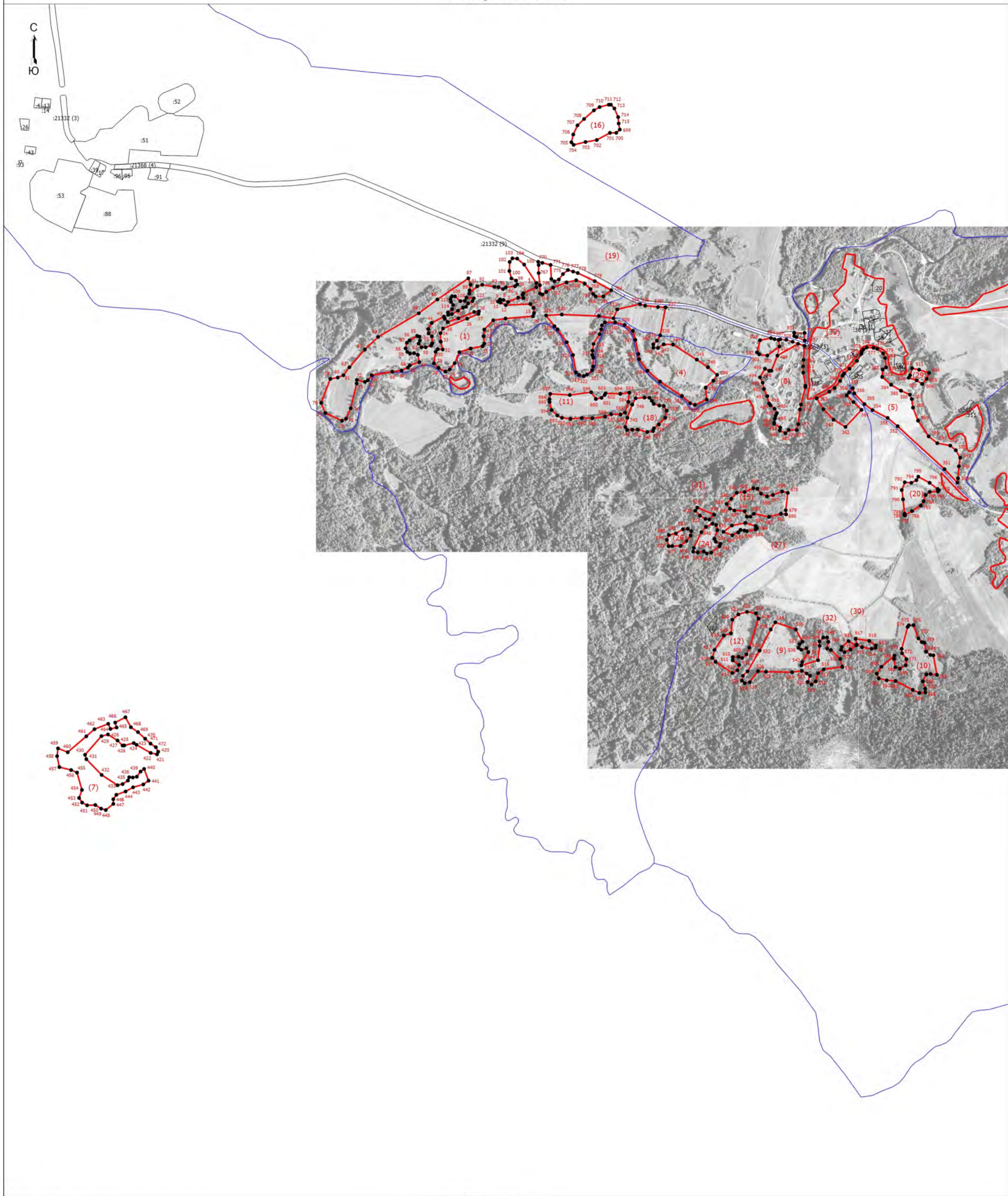
- - Граница деревни Никульское Тихвинского муниципального района Ленинградской области
- - Характерная точка границы, сведения о которой позволяют однозначно определить ее положение на местности
- 1 - Обозначение новой характерной точки
- :11 -
- - Граница земельного участка, учтенная в едином государственном реестре недвижимости
- - Граница кадастрового квартала

Подпись _____

Дата " ____ " ____ г.

Место для оттиска печати (при наличии) лица, составившего описание местоположения границ объекта

Раздел 4
План границ объекта



Масштаб 1:9500

Условные обозначения

- - Граница деревни Никульское Тихвинского муниципального района Ленинградской области
- - Характерная точка границы, сведения о которой позволяют однозначно определить ее положение на местности
- 1 - Обозначение новой характерной точки
- :11 - кадастровый номер земельного участка
- Граница земельного участка, учтенная в едином государственном реестре недвижимости
- Часть контура, образованного проекцией существующего наземного конструктивного элемента здания, сооружения, объекта незавершенного строительства
- Граница кадастрового квартала

Подпись _____

Дата " ____ " ____ г.

Место для оттиска печати (при наличии) лица, составившего описание местоположения границ объекта

**Текстовое описание местоположения границ
населенных пунктов, территориальных зон, особо охраняемых природных
территорий, зон с особыми условиями использования территорий**

Прохождение границы		Описание прохождения границы
от точки	до точки	
1	2	3
-	-	-

ОПИСАНИЕ МЕСТОПОЛОЖЕНИЯ ГРАНИЦ**деревня Нюрево Тихвинского муниципального района Ленинградской области**

(наименование объекта, местоположение границ которого описано (далее - объект))

Раздел 1**Сведения об объекте**

№ п/п	Характеристики объекта	Описание характеристик
1	2	3
1.	Местоположение объекта	Ленинградская область, район Тихвинский, деревня Нюрево
2.	Площадь объекта +/- величина погрешности определения площади (P +/- Дельта P)	280331 +/- 9266 м ²
3.	Иные характеристики объекта	-

Раздел 2

Сведения о местоположении границ объекта

1. Система координат МСК-47, зона 3

2. Сведения о характерных точках границ объекта

Обозначение характерных точек границ	Координаты, м		Метод определения координат характерной точки	Средняя квадратическая погрешность положения характерной точки (Mt), м	Описание обозначения точки на местности (при наличии)
	X	Y			
1	2	3	4	5	6
1	433757.42	3266028.18	Аналитический метод	5.0	-
2	433741.57	3266046.97	Аналитический метод	5.0	-
3	433740.13	3266058.53	Аналитический метод	5.0	-
4	433746.07	3266064.36	Аналитический метод	5.0	-
5	433738.37	3266089.48	Аналитический метод	5.0	-
6	433749.50	3266100.44	Аналитический метод	5.0	-
7	433748.06	3266111.28	Аналитический метод	5.0	-
8	433732.22	3266134.40	Аналитический метод	5.0	-
9	433703.41	3266154.62	Аналитический метод	5.0	-
10	433678.20	3266167.62	Аналитический метод	5.0	-
11	433647.23	3266176.29	Аналитический метод	5.0	-
12	433634.98	3266177.01	Аналитический метод	5.0	-
13	433632.10	3266185.68	Аналитический метод	5.0	-
14	433646.51	3266216.76	Аналитический метод	5.0	-
15	433650.84	3266224.70	Аналитический метод	5.0	-
16	433646.52	3266238.43	Аналитический метод	5.0	-
17	433629.23	3266245.65	Аналитический метод	5.0	-
18	433612.66	3266261.54	Аналитический метод	5.0	-
19	433584.94	3266318.62	Аналитический метод	5.0	-
20	433563.34	3266374.26	Аналитический метод	5.0	-
21	433552.17	3266389.79	Аналитический метод	5.0	-
22	433558.30	3266401.35	Аналитический метод	5.0	-

2. Сведения о характерных точках границ объекта					
Обозначение характерных точек границ	Координаты, м		Метод определения координат характерной точки	Средняя квадратическая погрешность положения характерной точки (Mt), м	Описание обозначения точки на местности (при наличии)
	X	Y			
1	2	3	4	5	6
23	433553.26	3266423.75	Аналитический метод	5.0	-
24	433541.74	3266458.43	Аналитический метод	5.0	-
25	433518.69	3266496.72	Аналитический метод	5.0	-
26	433483.75	3266464.56	Аналитический метод	5.0	-
27	433483.04	3266476.84	Аналитический метод	5.0	-
28	433469.35	3266494.90	Аналитический метод	5.0	-
29	433426.86	3266499.24	Аналитический метод	5.0	-
30	433411.01	3266507.90	Аналитический метод	5.0	-
31	433396.60	3266520.90	Аналитический метод	5.0	-
32	433398.06	3266567.54	Аналитический метод	5.0	-
33	433391.57	3266579.43	Аналитический метод	5.0	-
34	433364.92	3266613.39	Аналитический метод	5.0	-
35	433317.38	3266655.29	Аналитический метод	5.0	-
36	433283.54	3266676.96	Аналитический метод	5.0	-
37	433254.93	3266660.45	Аналитический метод	5.0	-
38	433237.38	3266655.86	Аналитический метод	5.0	-
39	433196.17	3266665.80	Аналитический метод	5.0	-
40	433180.91	3266673.46	Аналитический метод	5.0	-
41	433180.14	3266685.70	Аналитический метод	5.0	-
42	433216.78	3266688.00	Аналитический метод	5.0	-
43	433235.09	3266689.54	Аналитический метод	5.0	-
44	433241.20	3266680.36	Аналитический метод	5.0	-
45	433254.93	3266683.42	Аналитический метод	5.0	-
46	433275.12	3266699.71	Аналитический метод	5.0	-
47	433272.22	3266706.68	Аналитический метод	5.0	-

2. Сведения о характерных точках границ объекта					
Обозначение характерных точек границ	Координаты, м		Метод определения координат характерной точки	Средняя квадратическая погрешность положения характерной точки (Mt), м	Описание обозначения точки на местности (при наличии)
	X	Y			
1	2	3	4	5	6
48	433250.41	3266738.37	Аналитический метод	5.0	-
49	433210.07	3266757.15	Аналитический метод	5.0	-
50	433177.66	3266763.65	Аналитический метод	5.0	-
51	433161.82	3266762.92	Аналитический метод	5.0	-
52	433151.01	3266745.58	Аналитический метод	5.0	-
53	433144.52	3266713.06	Аналитический метод	5.0	-
54	433100.58	3266726.78	Аналитический метод	5.0	-
55	433074.66	3266748.46	Аналитический метод	5.0	-
56	433063.13	3266762.18	Аналитический метод	5.0	-
57	433063.14	3266787.47	Аналитический метод	5.0	-
58	433048.74	3266833.72	Аналитический метод	5.0	-
59	433026.41	3266852.50	Аналитический метод	5.0	-
60	432996.16	3266863.33	Аналитический метод	5.0	-
61	432988.96	3266869.83	Аналитический метод	5.0	-
62	433003.36	3266905.24	Аналитический метод	5.0	-
63	433006.97	3266938.48	Аналитический метод	5.0	-
64	432991.12	3266939.92	Аналитический метод	5.0	-
65	432966.63	3266926.18	Аналитический метод	5.0	-
66	432952.95	3266931.96	Аналитический метод	5.0	-
67	432933.50	3266934.85	Аналитический метод	5.0	-
68	432936.38	3266924.02	Аналитический метод	5.0	-
69	432939.26	3266890.78	Аналитический метод	5.0	-
70	432921.48	3266874.80	Аналитический метод	5.0	-
71	432951.09	3266844.42	Аналитический метод	5.0	-
72	433015.62	3266776.27	Аналитический метод	5.0	-

2. Сведения о характерных точках границ объекта					
Обозначение характерных точек границ	Координаты, м		Метод определения координат характерной точки	Средняя квадратическая погрешность положения характерной точки (Mt), м	Описание обозначения точки на местности (при наличии)
	X	Y			
1	2	3	4	5	6
73	433026.63	3266764.94	Аналитический метод	5.0	-
74	433084.56	3266719.04	Аналитический метод	5.0	-
75	433126.80	3266681.17	Аналитический метод	5.0	-
76	433149.28	3266664.94	Аналитический метод	5.0	-
77	433161.86	3266655.02	Аналитический метод	5.0	-
78	433178.04	3266623.46	Аналитический метод	5.0	-
79	433205.00	3266594.61	Аналитический метод	5.0	-
80	433207.07	3266579.39	Аналитический метод	5.0	-
81	433193.98	3266565.60	Аналитический метод	5.0	-
82	433142.95	3266617.96	Аналитический метод	5.0	-
83	433085.43	3266677.44	Аналитический метод	5.0	-
84	433081.70	3266674.06	Аналитический метод	5.0	-
85	433070.92	3266686.51	Аналитический метод	5.0	-
86	433073.82	3266689.46	Аналитический метод	5.0	-
87	433070.72	3266692.66	Аналитический метод	5.0	-
88	433001.94	3266763.09	Аналитический метод	5.0	-
89	432953.13	3266814.53	Аналитический метод	5.0	-
90	432895.40	3266873.77	Аналитический метод	5.0	-
91	432805.30	3266968.12	Аналитический метод	5.0	-
92	432795.72	3266976.87	Аналитический метод	5.0	-
93	432796.42	3266969.29	Аналитический метод	5.0	-
94	432808.74	3266940.04	Аналитический метод	5.0	-
95	432823.02	3266917.29	Аналитический метод	5.0	-
96	432910.81	3266830.92	Аналитический метод	5.0	-
97	432936.24	3266806.48	Аналитический метод	5.0	-

2. Сведения о характерных точках границ объекта					
Обозначение характерных точек границ	Координаты, м		Метод определения координат характерной точки	Средняя квадратическая погрешность положения характерной точки (Mt), м	Описание обозначения точки на местности (при наличии)
	X	Y			
1	2	3	4	5	6
98	432954.50	3266781.62	Аналитический метод	5.0	-
99	432944.32	3266765.00	Аналитический метод	5.0	-
100	432921.85	3266755.98	Аналитический метод	5.0	-
101	432906.57	3266755.08	Аналитический метод	5.0	-
102	432927.19	3266795.10	Аналитический метод	5.0	-
103	432906.57	3266811.89	Аналитический метод	5.0	-
104	432886.67	3266823.57	Аналитический метод	5.0	-
105	432876.58	3266827.18	Аналитический метод	5.0	-
106	432868.66	3266816.34	Аналитический метод	5.0	-
107	432855.69	3266771.54	Аналитический метод	5.0	-
108	432872.26	3266775.16	Аналитический метод	5.0	-
109	432890.98	3266772.27	Аналитический метод	5.0	-
110	432898.90	3266761.43	Аналитический метод	5.0	-
111	432890.22	3266753.37	Аналитический метод	5.0	-
112	432850.73	3266748.31	Аналитический метод	5.0	-
113	432841.49	3266741.56	Аналитический метод	5.0	-
114	432792.76	3266739.03	Аналитический метод	5.0	-
115	432723.87	3266705.76	Аналитический метод	5.0	-
116	432718.82	3266688.42	Аналитический метод	5.0	-
117	432798.77	3266632.80	Аналитический метод	5.0	-
118	432844.86	3266595.96	Аналитический метод	5.0	-
119	432883.76	3266576.46	Аналитический метод	5.0	-
120	432879.44	3266554.78	Аналитический метод	5.0	-
121	432868.63	3266538.16	Аналитический метод	5.0	-
122	432853.50	3266529.48	Аналитический метод	5.0	-

2. Сведения о характерных точках границ объекта					
Обозначение характерных точек границ	Координаты, м		Метод определения координат характерной точки	Средняя квадратическая погрешность положения характерной точки (Mt), м	Описание обозначения точки на местности (при наличии)
	X	Y			
1	2	3	4	5	6
123	432841.26	3266531.65	Аналитический метод	5.0	-
124	432834.05	3266528.76	Аналитический метод	5.0	-
125	432837.65	3266499.86	Аналитический метод	5.0	-
126	432849.90	3266491.19	Аналитический метод	5.0	-
127	432857.10	3266493.36	Аналитический метод	5.0	-
128	432859.26	3266509.98	Аналитический метод	5.0	-
129	432872.95	3266528.76	Аналитический метод	5.0	-
130	432883.03	3266526.60	Аналитический метод	5.0	-
131	432891.68	3266509.26	Аналитический метод	5.0	-
132	432887.35	3266491.92	Аналитический метод	5.0	-
133	432872.22	3266471.68	Аналитический метод	5.0	-
134	432854.22	3266465.90	Аналитический метод	5.0	-
135	432836.21	3266467.34	Аналитический метод	5.0	-
136	432822.52	3266481.07	Аналитический метод	5.0	-
137	432822.52	3266495.52	Аналитический метод	5.0	-
138	432821.09	3266514.30	Аналитический метод	5.0	-
139	432813.16	3266525.86	Аналитический метод	5.0	-
140	432797.32	3266531.64	Аналитический метод	5.0	-
141	432790.11	3266512.14	Аналитический метод	5.0	-
142	432782.19	3266495.51	Аналитический метод	5.0	-
143	432768.50	3266498.40	Аналитический метод	5.0	-
144	432755.54	3266504.18	Аналитический метод	5.0	-
145	432745.45	3266488.28	Аналитический метод	5.0	-
146	432750.49	3266465.16	Аналитический метод	5.0	-
147	432774.26	3266444.21	Аналитический метод	5.0	-

2. Сведения о характерных точках границ объекта					
Обозначение характерных точек границ	Координаты, м		Метод определения координат характерной точки	Средняя квадратическая погрешность положения характерной точки (Mt), м	Описание обозначения точки на местности (при наличии)
	X	Y			
1	2	3	4	5	6
148	432798.03	3266431.21	Аналитический метод	5.0	-
149	432841.96	3266429.05	Аналитический метод	5.0	-
150	432875.10	3266442.78	Аналитический метод	5.0	-
151	432910.40	3266470.97	Аналитический метод	5.0	-
152	432901.04	3266511.43	Аналитический метод	5.0	-
153	432901.04	3266522.27	Аналитический метод	5.0	-
154	432908.24	3266530.94	Аналитический метод	5.0	-
155	432924.81	3266533.11	Аналитический метод	5.0	-
156	432974.51	3266504.94	Аналитический метод	5.0	-
157	432994.68	3266521.56	Аналитический метод	5.0	-
158	432996.12	3266548.30	Аналитический метод	5.0	-
159	432976.68	3266554.07	Аналитический метод	5.0	-
160	432969.47	3266559.85	Аналитический метод	5.0	-
161	432970.20	3266572.14	Аналитический метод	5.0	-
162	432981.72	3266578.64	Аналитический метод	5.0	-
163	432988.92	3266591.65	Аналитический метод	5.0	-
164	433002.61	3266591.65	Аналитический метод	5.0	-
165	433010.53	3266575.03	Аналитический метод	5.0	-
166	433019.89	3266533.12	Аналитический метод	5.0	-
167	433016.29	3266520.12	Аналитический метод	5.0	-
168	433055.18	3266497.72	Аналитический метод	5.0	-
169	433108.48	3266512.91	Аналитический метод	5.0	-
170	433114.97	3266533.14	Аналитический метод	5.0	-
171	433124.34	3266556.26	Аналитический метод	5.0	-
172	433141.62	3266576.50	Аналитический метод	5.0	-

2. Сведения о характерных точках границ объекта					
Обозначение характерных точек границ	Координаты, м		Метод определения координат характерной точки	Средняя квадратическая погрешность положения характерной точки (Mt), м	Описание обозначения точки на местности (при наличии)
	X	Y			
1	2	3	4	5	6
173	433150.99	3266576.50	Аналитический метод	5.0	-
174	433156.03	3266570.72	Аналитический метод	5.0	-
175	433153.87	3266563.50	Аналитический метод	5.0	-
176	433146.66	3266562.05	Аналитический метод	5.0	-
177	433139.46	3266549.76	Аналитический метод	5.0	-
178	433147.38	3266537.48	Аналитический метод	5.0	-
179	433178.36	3266533.15	Аналитический метод	5.0	-
180	433191.32	3266529.54	Аналитический метод	5.0	-
181	433199.96	3266517.98	Аналитический метод	5.0	-
182	433212.20	3266479.69	Аналитический метод	5.0	-
183	433224.44	3266416.10	Аналитический метод	5.0	-
184	433248.21	3266400.22	Аналитический метод	5.0	-
185	433267.66	3266393.72	Аналитический метод	5.0	-
186	433267.66	3266385.04	Аналитический метод	5.0	-
187	433241.72	3266383.60	Аналитический метод	5.0	-
188	433214.36	3266390.82	Аналитический метод	5.0	-
189	433211.47	3266359.74	Аналитический метод	5.0	-
190	433260.44	3266323.62	Аналитический метод	5.0	-
191	433291.42	3266299.78	Аналитический метод	5.0	-
192	433300.06	3266280.28	Аналитический метод	5.0	-
193	433302.22	3266252.10	Аналитический метод	5.0	-
194	433325.98	3266257.88	Аналитический метод	5.0	-
195	433346.87	3266251.38	Аналитический метод	5.0	-
196	433408.10	3266216.71	Аналитический метод	5.0	-
197	433415.30	3266182.76	Аналитический метод	5.0	-

2. Сведения о характерных точках границ объекта					
Обозначение характерных точек границ	Координаты, м		Метод определения координат характерной точки	Средняя квадратическая погрешность положения характерной точки (Mt), м	Описание обозначения точки на местности (при наличии)
	X	Y			
1	2	3	4	5	6
198	433392.24	3266176.25	Аналитический метод	5.0	-
199	433380.00	3266145.18	Аналитический метод	5.0	-
200	433385.03	3266105.44	Аналитический метод	5.0	-
201	433390.80	3266101.10	Аналитический метод	5.0	-
202	433395.84	3266111.94	Аналитический метод	5.0	-
203	433416.27	3266131.14	Аналитический метод	5.0	-
204	433431.86	3266130.01	Аналитический метод	5.0	-
205	433432.57	3266101.11	Аналитический метод	5.0	-
206	433440.49	3266080.88	Аналитический метод	5.0	-
207	433455.62	3266062.10	Аналитический метод	5.0	-
208	433476.50	3266048.37	Аналитический метод	5.0	-
209	433498.11	3266048.37	Аналитический метод	5.0	-
210	433518.28	3266051.26	Аналитический метод	5.0	-
211	433566.54	3266077.28	Аналитический метод	5.0	-
212	433578.07	3266088.12	Аналитический метод	5.0	-
213	433590.32	3266088.49	Аналитический метод	5.0	-
214	433620.92	3266055.26	Аналитический метод	5.0	-
215	433651.18	3266035.39	Аналитический метод	5.0	-
216	433678.18	3266028.17	Аналитический метод	5.0	-
217	433727.62	3265995.79	Аналитический метод	5.0	-
218	433743.73	3265997.84	Аналитический метод	5.0	-
219	433753.09	3266008.68	Аналитический метод	5.0	-
1	433757.42	3266028.18	Аналитический метод	5.0	-

3. Сведения о характерных точках части (частей) границы объекта

Обозначение характерных точек части границы	Координаты, м		Метод определения координат характерной точки	Средняя квадратическая погрешность положения характерной точки (Mt), м	Описание обозначения точки на местности (при наличии)
	X	Y			
1	2	3	4	5	6
-	-	-	-	-	-

**Текстовое описание местоположения границ населенных пунктов,
территориальных зон**

Прохождение границы		Описание прохождения границы
от точки	до точки	
1	2	3
1	2	-
2	3	-
3	4	-
4	5	-
5	6	-
6	7	-
7	8	-
8	9	-
9	10	-
10	11	-
11	12	-
12	13	-
13	14	-
14	15	-
15	16	-
16	17	-
17	18	-
18	19	-
19	20	-
20	21	-
21	22	-
22	23	-
23	24	-
24	25	-
25	26	-
26	27	-
27	28	-
28	29	-
29	30	-
30	31	-
31	32	-
32	33	-
33	34	-
34	35	-
35	36	-
36	37	-
37	38	-

**Текстовое описание местоположения границ населенных пунктов,
территориальных зон**

Прохождение границы		Описание прохождения границы
от точки	до точки	
1	2	3
38	39	-
39	40	-
40	41	-
41	42	-
42	43	-
43	44	-
44	45	-
45	46	-
46	47	-
47	48	-
48	49	-
49	50	-
50	51	-
51	52	-
52	53	-
53	54	-
54	55	-
55	56	-
56	57	-
57	58	-
58	59	-
59	60	-
60	61	-
61	62	-
62	63	-
63	64	-
64	65	-
65	66	-
66	67	-
67	68	-
68	69	-
69	70	-
70	71	-
71	72	-
72	73	-
73	74	-
74	75	-

**Текстовое описание местоположения границ населенных пунктов,
территориальных зон**

Прохождение границы		Описание прохождения границы
от точки	до точки	
1	2	3
75	76	-
76	77	-
77	78	-
78	79	-
79	80	-
80	81	-
81	82	-
82	83	-
83	84	-
84	85	-
85	86	-
86	87	-
87	88	-
88	89	-
89	90	-
90	91	-
91	92	-
92	93	-
93	94	-
94	95	-
95	96	-
96	97	-
97	98	-
98	99	-
99	100	-
100	101	-
101	102	-
102	103	-
103	104	-
104	105	-
105	106	-
106	107	-
107	108	-
108	109	-
109	110	-
110	111	-
111	112	-

**Текстовое описание местоположения границ населенных пунктов,
территориальных зон**

Прохождение границы		Описание прохождения границы
от точки	до точки	
1	2	3
112	113	-
113	114	-
114	115	-
115	116	-
116	117	-
117	118	-
118	119	-
119	120	-
120	121	-
121	122	-
122	123	-
123	124	-
124	125	-
125	126	-
126	127	-
127	128	-
128	129	-
129	130	-
130	131	-
131	132	-
132	133	-
133	134	-
134	135	-
135	136	-
136	137	-
137	138	-
138	139	-
139	140	-
140	141	-
141	142	-
142	143	-
143	144	-
144	145	-
145	146	-
146	147	-
147	148	-
148	149	-

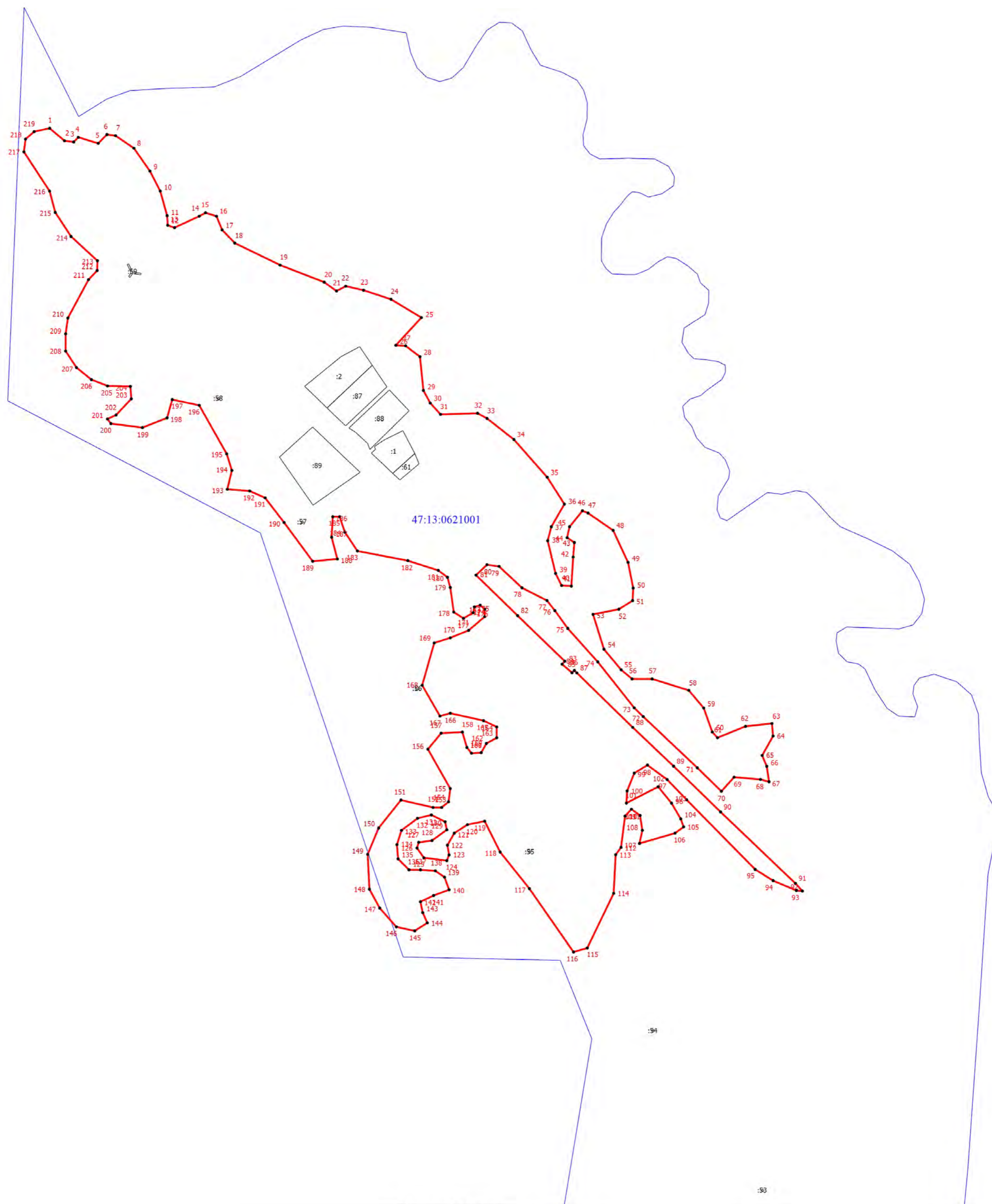
**Текстовое описание местоположения границ населенных пунктов,
территориальных зон**

Прохождение границы		Описание прохождения границы
от точки	до точки	
1	2	3
149	150	-
150	151	-
151	152	-
152	153	-
153	154	-
154	155	-
155	156	-
156	157	-
157	158	-
158	159	-
159	160	-
160	161	-
161	162	-
162	163	-
163	164	-
164	165	-
165	166	-
166	167	-
167	168	-
168	169	-
169	170	-
170	171	-
171	172	-
172	173	-
173	174	-
174	175	-
175	176	-
176	177	-
177	178	-
178	179	-
179	180	-
180	181	-
181	182	-
182	183	-
183	184	-
184	185	-
185	186	-

**Текстовое описание местоположения границ населенных пунктов,
территориальных зон**








Прохождение границы		Описание прохождения границы
от точки	до точки	
1	2	3
186	187	-
187	188	-
188	189	-
189	190	-
190	191	-
191	192	-
192	193	-
193	194	-
194	195	-
195	196	-
196	197	-
197	198	-
198	199	-
199	200	-
200	201	-
201	202	-
202	203	-
203	204	-
204	205	-
205	206	-
206	207	-
207	208	-
208	209	-
209	210	-
210	211	-
211	212	-
212	213	-
213	214	-
214	215	-
215	216	-
216	217	-
217	218	-
218	219	-
219	1	-

Раздел 4
План границ объекта



Масштаб 1:4000

Условные обозначения

-  - Граница населенного пункта деревни Нюрево Тихвинского района Ленинградской области
-  - Граница земельного участка, учтенная в едином государственном реестре недвижимости
-  - Характерная точка границы, сведения о которой позволяют однозначно определить ее положение на местности
-  - Обозначение новой характерной точки
-  - Кадастровый номер земельного участка, учтенного в ЕГРН
-  - Граница кадастрового квартала
-  - Номер кадастрового квартала

Подпись _____

Дата "___" _____ г.

Место для оттиска печати (при наличии) лица, составившего описание местоположения границ объекта

ОПИСАНИЕ МЕСТОПОЛОЖЕНИЯ ГРАНИЦ

деревня Олешково Тихвинского муниципального района Ленинградской области

(наименование объекта, местоположение границ которого описано (далее - объект))

Раздел 1

Сведения об объекте

№ п/п	Характеристики объекта	Описание характеристик
1	2	3
1.	Местоположение объекта	Ленинградская область, район Тихвинский, деревня Олешково
2.	Площадь объекта +/- величина погрешности определения площади (P +/- Дельта P)	1768876 +/- 23275 м ²
3.	Иные характеристики объекта	-

Раздел 2

Сведения о местоположении границ объекта

1. Система координат МСК-47, зона 3

2. Сведения о характерных точках границ объекта

Обозначение характерных точек границ	Координаты, м		Метод определения координат характерной точки	Средняя квадратическая погрешность положения характерной точки (Mt), м	Описание обозначения точки на местности (при наличии)
	X	Y			
1	2	3	4	5	6
1	438165.62	3272076.22	Аналитический метод	5.0	-
2	438227.53	3272222.51	Аналитический метод	5.0	-
3	438247.09	3272224.65	Аналитический метод	5.0	-
4	438271.67	3272262.19	Аналитический метод	5.0	-
5	438303.38	3272260.71	Аналитический метод	5.0	-
6	438332.31	3272311.25	Аналитический метод	5.0	-
7	438369.90	3272370.46	Аналитический метод	5.0	-
8	438414.66	3272412.31	Аналитический метод	5.0	-
9	438428.31	3272423.88	Аналитический метод	5.0	-
10	438430.18	3272442.15	Аналитический метод	5.0	-
11	438451.36	3272652.91	Аналитический метод	5.0	-
12	438464.45	3272808.54	Аналитический метод	5.0	-
13	438473.13	3272903.76	Аналитический метод	5.0	-
14	438479.90	3272939.25	Аналитический метод	5.0	-
15	438485.31	3272958.50	Аналитический метод	5.0	-
16	438436.98	3272976.72	Аналитический метод	5.0	-
17	438378.43	3273000.48	Аналитический метод	5.0	-
18	438362.55	3273014.18	Аналитический метод	5.0	-
19	438357.49	3273027.90	Аналитический метод	5.0	-
20	438366.09	3273077.77	Аналитический метод	5.0	-
21	438375.42	3273119.70	Аналитический метод	5.0	-
22	438392.60	3273161.12	Аналитический метод	5.0	-

2. Сведения о характерных точках границ объекта					
Обозначение характерных точек границ	Координаты, м		Метод определения координат характерной точки	Средняя квадратическая погрешность положения характерной точки (Mt), м	Описание обозначения точки на местности (при наличии)
	X	Y			
1	2	3	4	5	6
23	438421.91	3273206.49	Аналитический метод	5.0	-
24	438448.86	3273255.26	Аналитический метод	5.0	-
25	438445.72	3273258.07	Аналитический метод	5.0	-
26	438424.20	3273233.66	Аналитический метод	5.0	-
27	438404.20	3273193.44	Аналитический метод	5.0	-
28	438378.04	3273149.00	Аналитический метод	5.0	-
29	438342.61	3273107.10	Аналитический метод	5.0	-
30	438257.22	3273058.80	Аналитический метод	5.0	-
31	438125.19	3273021.42	Аналитический метод	5.0	-
32	438125.19	3273021.38	Аналитический метод	5.0	-
33	438150.32	3273001.94	Аналитический метод	5.0	-
34	438151.15	3272983.24	Аналитический метод	5.0	-
35	438152.80	3272956.41	Аналитический метод	5.0	-
36	438149.59	3272925.50	Аналитический метод	5.0	-
37	438143.12	3272894.60	Аналитический метод	5.0	-
38	438128.54	3272872.62	Аналитический метод	5.0	-
39	438109.74	3272855.04	Аналитический метод	5.0	-
40	438080.54	3272833.85	Аналитический метод	5.0	-
41	438065.95	3272820.81	Аналитический метод	5.0	-
42	438052.99	3272797.21	Аналитический метод	5.0	-
43	438042.48	3272754.10	Аналитический метод	5.0	-
44	438036.86	3272698.80	Аналитический метод	5.0	-
45	438040.93	3272678.48	Аналитический метод	5.0	-
46	438049.88	3272663.86	Аналитический метод	5.0	-
47	438075.04	3272659.83	Аналитический метод	5.0	-

2. Сведения о характерных точках границ объекта					
Обозначение характерных точек границ	Координаты, м		Метод определения координат характерной точки	Средняя квадратическая погрешность положения характерной точки (Mt), м	Описание обозначения точки на местности (при наличии)
	X	Y			
1	2	3	4	5	6
48	438088.01	3272671.24	Аналитический метод	5.0	-
49	438109.11	3272674.52	Аналитический метод	5.0	-
50	438147.26	3272668.08	Аналитический метод	5.0	-
51	438170.30	3272662.81	Аналитический метод	5.0	-
52	438219.15	3272646.66	Аналитический метод	5.0	-
53	438227.16	3272616.37	Аналитический метод	5.0	-
54	438220.40	3272589.46	Аналитический метод	5.0	-
55	438176.66	3272527.62	Аналитический метод	5.0	-
56	438124.62	3272459.77	Аналитический метод	5.0	-
57	438100.68	3272400.93	Аналитический метод	5.0	-
58	438103.30	3272359.55	Аналитический метод	5.0	-
59	438103.28	3272345.42	Аналитический метод	5.0	-
60	438098.89	3272328.27	Аналитический метод	5.0	-
61	438063.47	3272276.80	Аналитический метод	5.0	-
62	438014.66	3272191.08	Аналитический метод	5.0	-
63	437993.20	3272154.48	Аналитический метод	5.0	-
64	437960.26	3272126.26	Аналитический метод	5.0	-
65	437927.32	3272095.35	Аналитический метод	5.0	-
66	437951.48	3272095.99	Аналитический метод	5.0	-
67	437981.04	3272104.70	Аналитический метод	5.0	-
68	438012.65	3272141.00	Аналитический метод	5.0	-
69	438052.56	3272164.71	Аналитический метод	5.0	-
70	438115.40	3272121.00	Аналитический метод	5.0	-
1	438165.62	3272076.22	Аналитический метод	5.0	-
71	437888.25	3272845.73	Аналитический метод	5.0	-

2. Сведения о характерных точках границ объекта					
Обозначение характерных точек границ	Координаты, м		Метод определения координат характерной точки	Средняя квадратическая погрешность положения характерной точки (Mt), м	Описание обозначения точки на местности (при наличии)
	X	Y			
1	2	3	4	5	6
72	437900.38	3272849.58	Аналитический метод	5.0	-
73	437907.78	3272858.32	Аналитический метод	5.0	-
74	437908.46	3272866.40	Аналитический метод	5.0	-
75	437897.74	3272875.83	Аналитический метод	5.0	-
76	437852.26	3272885.76	Аналитический метод	5.0	-
77	437818.28	3272899.89	Аналитический метод	5.0	-
78	437799.11	3272942.95	Аналитический метод	5.0	-
79	437796.08	3272971.21	Аналитический метод	5.0	-
80	437816.60	3272995.09	Аналитический метод	5.0	-
81	437831.49	3273000.38	Аналитический метод	5.0	-
82	437835.57	3273031.99	Аналитический метод	5.0	-
83	437841.63	3273044.77	Аналитический метод	5.0	-
84	437806.10	3273068.36	Аналитический метод	5.0	-
85	437786.68	3273100.68	Аналитический метод	5.0	-
86	437786.74	3273134.32	Аналитический метод	5.0	-
87	437769.84	3273143.44	Аналитический метод	5.0	-
88	437774.22	3273109.47	Аналитический метод	5.0	-
89	437763.80	3273069.08	Аналитический метод	5.0	-
90	437748.65	3273023.69	Аналитический метод	5.0	-
91	437733.46	3272984.34	Аналитический метод	5.0	-
92	437705.88	3272952.76	Аналитический метод	5.0	-
93	437693.48	3272927.14	Аналитический метод	5.0	-
94	437703.78	3272898.93	Аналитический метод	5.0	-
95	437726.11	3272893.16	Аналитический метод	5.0	-
96	437764.85	3272890.12	Аналитический метод	5.0	-

2. Сведения о характерных точках границ объекта					
Обозначение характерных точек границ	Координаты, м		Метод определения координат характерной точки	Средняя квадратическая погрешность положения характерной точки (Mt), м	Описание обозначения точки на местности (при наличии)
	X	Y			
1	2	3	4	5	6
97	437795.41	3272874.33	Аналитический метод	5.0	-
98	437820.50	3272851.70	Аналитический метод	5.0	-
99	437860.09	3272842.23	Аналитический метод	5.0	-
71	437888.25	3272845.73	Аналитический метод	5.0	-
100	438474.52	3273470.90	Аналитический метод	5.0	-
101	438472.80	3273476.04	Аналитический метод	5.0	-
102	438465.08	3273499.35	Аналитический метод	5.0	-
103	438440.67	3273477.24	Аналитический метод	5.0	-
104	438419.52	3273470.82	Аналитический метод	5.0	-
105	438399.72	3273468.43	Аналитический метод	5.0	-
106	438381.94	3273452.59	Аналитический метод	5.0	-
107	438375.90	3273442.82	Аналитический метод	5.0	-
108	438348.93	3273437.00	Аналитический метод	5.0	-
109	438337.64	3273431.66	Аналитический метод	5.0	-
110	438319.52	3273415.81	Аналитический метод	5.0	-
111	438299.72	3273408.04	Аналитический метод	5.0	-
112	438271.52	3273408.67	Аналитический метод	5.0	-
113	438259.10	3273410.33	Аналитический метод	5.0	-
114	438246.68	3273402.57	Аналитический метод	5.0	-
115	438247.70	3273390.12	Аналитический метод	5.0	-
116	438260.81	3273377.03	Аналитический метод	5.0	-
117	438257.46	3273366.26	Аналитический метод	5.0	-
118	438235.98	3273363.19	Аналитический метод	5.0	-
119	438213.15	3273361.47	Аналитический метод	5.0	-
120	438195.35	3273365.48	Аналитический метод	5.0	-

2. Сведения о характерных точках границ объекта					
Обозначение характерных точек границ	Координаты, м		Метод определения координат характерной точки	Средняя квадратическая погрешность положения характерной точки (Mt), м	Описание обозначения точки на местности (при наличии)
	X	Y			
1	2	3	4	5	6
121	438175.52	3273389.66	Аналитический метод	5.0	-
122	438163.08	3273404.45	Аналитический метод	5.0	-
123	438134.74	3273415.78	Аналитический метод	5.0	-
124	438122.28	3273461.17	Аналитический метод	5.0	-
125	438115.00	3273470.97	Аналитический метод	5.0	-
126	438097.08	3273474.24	Аналитический метод	5.0	-
127	438069.56	3273469.82	Аналитический метод	5.0	-
128	438087.16	3273445.36	Аналитический метод	5.0	-
129	438091.21	3273424.84	Аналитический метод	5.0	-
130	438084.50	3273411.38	Аналитический метод	5.0	-
131	438066.71	3273412.69	Аналитический метод	5.0	-
132	438036.13	3273436.52	Аналитический метод	5.0	-
133	438030.76	3273435.84	Аналитический метод	5.0	-
134	438035.14	3273420.04	Аналитический метод	5.0	-
135	438044.90	3273401.56	Аналитический метод	5.0	-
136	438040.54	3273391.12	Аналитический метод	5.0	-
137	438038.37	3273388.09	Аналитический метод	5.0	-
138	438073.45	3273388.15	Аналитический метод	5.0	-
139	438163.11	3273368.45	Аналитический метод	5.0	-
140	438217.52	3273350.38	Аналитический метод	5.0	-
141	438241.36	3273350.76	Аналитический метод	5.0	-
142	438295.72	3273380.45	Аналитический метод	5.0	-
143	438372.57	3273420.95	Аналитический метод	5.0	-
100	438474.52	3273470.90	Аналитический метод	5.0	-
144	438464.14	3273505.96	Аналитический метод	5.0	-

2. Сведения о характерных точках границ объекта					
Обозначение характерных точек границ	Координаты, м		Метод определения координат характерной точки	Средняя квадратическая погрешность положения характерной точки (Mt), м	Описание обозначения точки на местности (при наличии)
	X	Y			
1	2	3	4	5	6
145	438462.46	3273517.75	Аналитический метод	5.0	-
146	438458.39	3273529.48	Аналитический метод	5.0	-
147	438446.66	3273524.35	Аналитический метод	5.0	-
148	438407.73	3273512.17	Аналитический метод	5.0	-
149	438364.09	3273502.01	Аналитический метод	5.0	-
150	438335.90	3273487.83	Аналитический метод	5.0	-
151	438320.48	3273464.93	Аналитический метод	5.0	-
152	438296.32	3273454.80	Аналитический метод	5.0	-
153	438282.89	3273454.77	Аналитический метод	5.0	-
154	438281.80	3273461.25	Аналитический метод	5.0	-
155	438278.04	3273465.78	Аналитический метод	5.0	-
156	438261.38	3273480.30	Аналитический метод	5.0	-
157	438237.21	3273473.54	Аналитический метод	5.0	-
158	438219.76	3273466.78	Аналитический метод	5.0	-
159	438193.56	3273471.44	Аналитический метод	5.0	-
160	438179.46	3273470.41	Аналитический метод	5.0	-
161	438177.28	3273463.88	Аналитический метод	5.0	-
162	438179.48	3273454.94	Аналитический метод	5.0	-
163	438172.10	3273448.19	Аналитический метод	5.0	-
164	438149.26	3273457.91	Аналитический метод	5.0	-
165	438143.82	3273473.63	Аналитический метод	5.0	-
166	438142.74	3273480.60	Аналитический метод	5.0	-
167	438150.59	3273497.74	Аналитический метод	5.0	-
168	438153.39	3273515.36	Аналитический метод	5.0	-
169	438151.59	3273531.55	Аналитический метод	5.0	-

2. Сведения о характерных точках границ объекта					
Обозначение характерных точек границ	Координаты, м		Метод определения координат характерной точки	Средняя квадратическая погрешность положения характерной точки (Mt), м	Описание обозначения точки на местности (при наличии)
	X	Y			
1	2	3	4	5	6
170	438133.06	3273541.64	Аналитический метод	5.0	-
171	438115.27	3273537.24	Аналитический метод	5.0	-
172	438092.78	3273524.42	Аналитический метод	5.0	-
173	438083.40	3273512.30	Аналитический метод	5.0	-
174	438074.68	3273499.50	Аналитический метод	5.0	-
175	438063.27	3273495.10	Аналитический метод	5.0	-
176	438061.48	3273486.97	Аналитический метод	5.0	-
177	438062.62	3273477.95	Аналитический метод	5.0	-
178	438100.89	3273480.70	Аналитический метод	5.0	-
179	438120.70	3273479.39	Аналитический метод	5.0	-
180	438132.12	3273469.32	Аналитический метод	5.0	-
181	438143.80	3273429.58	Аналитический метод	5.0	-
182	438151.64	3273421.25	Аналитический метод	5.0	-
183	438171.80	3273409.84	Аналитический метод	5.0	-
184	438184.91	3273397.42	Аналитический метод	5.0	-
185	438197.35	3273377.59	Аналитический метод	5.0	-
186	438208.10	3273371.56	Аналитический метод	5.0	-
187	438227.24	3273374.28	Аналитический метод	5.0	-
188	438243.35	3273372.29	Аналитический метод	5.0	-
189	438247.04	3273374.98	Аналитический метод	5.0	-
190	438237.29	3273390.44	Аналитический метод	5.0	-
191	438241.64	3273410.97	Аналитический метод	5.0	-
192	438250.36	3273417.38	Аналитический метод	5.0	-
193	438289.64	3273414.42	Аналитический метод	5.0	-
194	438307.98	3273421.79	Аналитический метод	5.0	-

2. Сведения о характерных точках границ объекта					
Обозначение характерных точек границ	Координаты, м		Метод определения координат характерной точки	Средняя квадратическая погрешность положения характерной точки (Mt), м	Описание обозначения точки на местности (при наличии)
	X	Y			
1	2	3	4	5	6
195	438330.92	3273434.34	Аналитический метод	5.0	-
196	438343.67	3273445.79	Аналитический метод	5.0	-
197	438368.39	3273450.48	Аналитический метод	5.0	-
198	438383.26	3273465.04	Аналитический метод	5.0	-
199	438406.42	3273479.88	Аналитический метод	5.0	-
200	438436.30	3273482.28	Аналитический метод	5.0	-
201	438458.44	3273502.84	Аналитический метод	5.0	-
144	438464.14	3273505.96	Аналитический метод	5.0	-
202	438024.91	3273395.98	Аналитический метод	5.0	-
203	438031.80	3273398.84	Аналитический метод	5.0	-
204	438032.80	3273408.26	Аналитический метод	5.0	-
205	438021.04	3273423.72	Аналитический метод	5.0	-
206	438022.69	3273445.92	Аналитический метод	5.0	-
207	438035.65	3273463.71	Аналитический метод	5.0	-
208	438025.01	3273483.26	Аналитический метод	5.0	-
209	438000.50	3273486.25	Аналитический метод	5.0	-
210	437983.37	3273486.22	Аналитический метод	5.0	-
211	437971.28	3273488.22	Аналитический метод	5.0	-
212	437957.19	3273475.75	Аналитический метод	5.0	-
213	437943.75	3273486.16	Аналитический метод	5.0	-
214	437927.30	3273489.16	Аналитический метод	5.0	-
215	437918.58	3273484.10	Аналитический метод	5.0	-
216	437914.25	3273477.29	Аналитический метод	5.0	-
217	437914.47	3273468.40	Аналитический метод	5.0	-
218	437913.56	3273457.18	Аналитический метод	5.0	-

2. Сведения о характерных точках границ объекта					
Обозначение характерных точек границ	Координаты, м		Метод определения координат характерной точки	Средняя квадратическая погрешность положения характерной точки (Mt), м	Описание обозначения точки на местности (при наличии)
	X	Y			
1	2	3	4	5	6
219	437906.85	3273455.48	Аналитический метод	5.0	-
220	437888.04	3273470.25	Аналитический метод	5.0	-
221	437868.56	3273476.94	Аналитический метод	5.0	-
222	437884.72	3273431.22	Аналитический метод	5.0	-
223	437880.92	3273417.03	Аналитический метод	5.0	-
224	437923.33	3273426.92	Аналитический метод	5.0	-
225	437943.14	3273426.95	Аналитический метод	5.0	-
226	437955.57	3273421.92	Аналитический метод	5.0	-
227	437963.63	3273416.22	Аналитический метод	5.0	-
228	437995.53	3273413.92	Аналитический метод	5.0	-
229	438014.68	3273402.51	Аналитический метод	5.0	-
202	438024.91	3273395.98	Аналитический метод	5.0	-
230	437414.14	3273628.10	Аналитический метод	5.0	-
231	437443.78	3273684.69	Аналитический метод	5.0	-
232	437396.24	3273670.59	Аналитический метод	5.0	-
233	437397.87	3273658.75	Аналитический метод	5.0	-
230	437414.14	3273628.10	Аналитический метод	5.0	-
234	437456.54	3273745.64	Аналитический метод	5.0	-
235	437483.02	3273807.22	Аналитический метод	5.0	-
236	437452.76	3273831.75	Аналитический метод	5.0	-
237	437426.21	3273855.59	Аналитический метод	5.0	-
238	437415.43	3273852.50	Аналитический метод	5.0	-
239	437413.40	3273836.55	Аналитический метод	5.0	-
240	437393.94	3273822.79	Аналитический метод	5.0	-
241	437359.81	3273783.49	Аналитический метод	5.0	-

2. Сведения о характерных точках границ объекта					
Обозначение характерных точек границ	Координаты, м		Метод определения координат характерной точки	Средняя квадратическая погрешность положения характерной точки (Mt), м	Описание обозначения точки на местности (при наличии)
	X	Y			
1	2	3	4	5	6
242	437356.56	3273767.72	Аналитический метод	5.0	-
243	437368.67	3273766.38	Аналитический метод	5.0	-
244	437397.60	3273771.50	Аналитический метод	5.0	-
245	437418.51	3273772.98	Аналитический метод	5.0	-
246	437440.06	3273768.82	Аналитический метод	5.0	-
234	437456.54	3273745.64	Аналитический метод	5.0	-
247	437527.11	3273968.89	Аналитический метод	5.0	-
248	437556.66	3274013.25	Аналитический метод	5.0	-
249	437561.34	3274037.48	Аналитический метод	5.0	-
250	437559.30	3274060.35	Аналитический метод	5.0	-
251	437542.49	3274085.88	Аналитический метод	5.0	-
252	437503.53	3274095.91	Аналитический метод	5.0	-
253	437461.23	3274088.44	Аналитический метод	5.0	-
254	437423.65	3274070.88	Аналитический метод	5.0	-
255	437406.20	3274055.38	Аналитический метод	5.0	-
256	437394.15	3274021.72	Аналитический метод	5.0	-
257	437407.60	3274000.88	Аналитический метод	5.0	-
258	437417.68	3273992.16	Аналитический метод	5.0	-
259	437425.07	3273992.17	Аналитический метод	5.0	-
260	437429.74	3274019.76	Аналитический метод	5.0	-
261	437456.13	3274058.04	Аналитический метод	5.0	-
262	437487.75	3274072.16	Аналитический метод	5.0	-
263	437526.10	3274063.08	Аналитический метод	5.0	-
264	437544.94	3274046.26	Аналитический метод	5.0	-
265	437540.54	3274022.64	Аналитический метод	5.0	-

2. Сведения о характерных точках границ объекта					
Обозначение характерных точек границ	Координаты, м		Метод определения координат характерной точки	Средняя квадратическая погрешность положения характерной точки (Mt), м	Описание обозначения точки на местности (при наличии)
	X	Y			
1	2	3	4	5	6
266	437513.72	3273979.54	Аналитический метод	5.0	-
267	437483.54	3273941.81	Аналитический метод	5.0	-
268	437455.36	3273916.19	Аналитический метод	5.0	-
269	437420.47	3273891.24	Аналитический метод	5.0	-
270	437383.80	3273882.10	Аналитический метод	5.0	-
271	437368.67	3273881.43	Аналитический метод	5.0	-
272	437362.73	3273884.41	Аналитический метод	5.0	-
273	437354.54	3273904.30	Аналитический метод	5.0	-
274	437333.34	3273881.43	Аналитический метод	5.0	-
275	437315.57	3273846.63	Аналитический метод	5.0	-
276	437321.80	3273846.67	Аналитический метод	5.0	-
277	437355.21	3273862.93	Аналитический метод	5.0	-
278	437404.66	3273873.02	Аналитический метод	5.0	-
279	437450.68	3273893.31	Аналитический метод	5.0	-
247	437527.11	3273968.89	Аналитический метод	5.0	-
280	437300.82	3273825.08	Аналитический метод	5.0	-
281	437308.98	3273832.50	Аналитический метод	5.0	-
282	437316.25	3273839.23	Аналитический метод	5.0	-
283	437308.52	3273844.60	Аналитический метод	5.0	-
284	437280.95	3273878.22	Аналитический метод	5.0	-
285	437278.23	3273920.91	Аналитический метод	5.0	-
286	437282.74	3273931.62	Аналитический метод	5.0	-
287	437311.21	3273945.48	Аналитический метод	5.0	-
288	437326.81	3273963.00	Аналитический метод	5.0	-
289	437325.86	3273993.38	Аналитический метод	5.0	-

2. Сведения о характерных точках границ объекта					
Обозначение характерных точек границ	Координаты, м		Метод определения координат характерной точки	Средняя квадратическая погрешность положения характерной точки (Mt), м	Описание обозначения точки на местности (при наличии)
	X	Y			
1	2	3	4	5	6
290	437305.65	3274025.92	Аналитический метод	5.0	-
291	437273.05	3274060.84	Аналитический метод	5.0	-
292	437253.23	3274070.74	Аналитический метод	5.0	-
293	437238.79	3274075.76	Аналитический метод	5.0	-
294	437233.53	3274070.33	Аналитический метод	5.0	-
295	437209.27	3274051.66	Аналитический метод	5.0	-
296	437189.46	3274050.28	Аналитический метод	5.0	-
297	437182.07	3274056.99	Аналитический метод	5.0	-
298	437175.74	3274082.40	Аналитический метод	5.0	-
299	437179.31	3274130.66	Аналитический метод	5.0	-
300	437197.40	3274165.00	Аналитический метод	5.0	-
301	437251.82	3274211.42	Аналитический метод	5.0	-
302	437270.33	3274221.85	Аналитический метод	5.0	-
303	437261.20	3274227.02	Аналитический метод	5.0	-
304	437241.37	3274229.33	Аналитический метод	5.0	-
305	437230.57	3274217.03	Аналитический метод	5.0	-
306	437221.55	3274215.93	Аналитический метод	5.0	-
307	437214.80	3274222.56	Аналитический метод	5.0	-
308	437226.88	3274239.73	Аналитический метод	5.0	-
309	437218.28	3274250.24	Аналитический метод	5.0	-
310	437186.58	3274250.76	Аналитический метод	5.0	-
311	437156.26	3274239.66	Аналитический метод	5.0	-
312	437149.43	3274227.73	Аналитический метод	5.0	-
313	437152.68	3274216.17	Аналитический метод	5.0	-
314	437178.29	3274206.82	Аналитический метод	5.0	-

2. Сведения о характерных точках границ объекта					
Обозначение характерных точек границ	Координаты, м		Метод определения координат характерной точки	Средняя квадратическая погрешность положения характерной точки (Mt), м	Описание обозначения точки на местности (при наличии)
	X	Y			
1	2	3	4	5	6
315	437185.15	3274200.70	Аналитический метод	5.0	-
316	437188.04	3274193.11	Аналитический метод	5.0	-
317	437182.61	3274184.82	Аналитический метод	5.0	-
318	437155.96	3274187.28	Аналитический метод	5.0	-
319	437139.09	3274198.22	Аналитический метод	5.0	-
320	437127.19	3274207.94	Аналитический метод	5.0	-
321	437120.46	3274222.06	Аналитический метод	5.0	-
322	437086.90	3274209.89	Аналитический метод	5.0	-
323	437030.14	3274205.03	Аналитический метод	5.0	-
324	437014.33	3274219.33	Аналитический метод	5.0	-
325	437009.64	3274247.44	Аналитический метод	5.0	-
326	437031.10	3274279.09	Аналитический метод	5.0	-
327	437067.82	3274305.28	Аналитический метод	5.0	-
328	437123.49	3274334.21	Аналитический метод	5.0	-
329	437135.10	3274341.10	Аналитический метод	5.0	-
330	437129.21	3274346.82	Аналитический метод	5.0	-
331	437107.88	3274341.36	Аналитический метод	5.0	-
332	437082.76	3274322.91	Аналитический метод	5.0	-
333	437055.23	3274314.79	Аналитический метод	5.0	-
334	437033.07	3274320.81	Аналитический метод	5.0	-
335	437016.27	3274330.20	Аналитический метод	5.0	-
336	437008.21	3274331.53	Аналитический метод	5.0	-
337	437012.95	3274297.23	Аналитический метод	5.0	-
338	437008.27	3274274.34	Аналитический метод	5.0	-
339	436991.52	3274230.58	Аналитический метод	5.0	-

2. Сведения о характерных точках границ объекта					
Обозначение характерных точек границ	Координаты, м		Метод определения координат характерной точки	Средняя квадратическая погрешность положения характерной точки (Mt), м	Описание обозначения точки на местности (при наличии)
	X	Y			
1	2	3	4	5	6
340	436993.56	3274210.40	Аналитический метод	5.0	-
341	437011.71	3274187.56	Аналитический метод	5.0	-
342	437029.48	3274178.75	Аналитический метод	5.0	-
343	437073.48	3274193.05	Аналитический метод	5.0	-
344	437105.04	3274201.85	Аналитический метод	5.0	-
345	437129.55	3274189.82	Аналитический метод	5.0	-
346	437134.33	3274182.00	Аналитический метод	5.0	-
347	437122.83	3274142.24	Аналитический метод	5.0	-
348	437109.14	3274129.21	Аналитический метод	5.0	-
349	437104.11	3274112.58	Аналитический метод	5.0	-
350	437136.04	3274092.24	Аналитический метод	5.0	-
351	437157.52	3274070.76	Аналитический метод	5.0	-
352	437166.90	3274056.33	Аналитический метод	5.0	-
353	437174.87	3274027.44	Аналитический метод	5.0	-
354	437171.30	3273992.03	Аналитический метод	5.0	-
355	437159.08	3273954.44	Аналитический метод	5.0	-
356	437146.12	3273934.18	Аналитический метод	5.0	-
357	437171.00	3273926.46	Аналитический метод	5.0	-
358	437181.82	3273920.70	Аналитический метод	5.0	-
359	437246.78	3273871.68	Аналитический метод	5.0	-
360	437277.08	3273852.94	Аналитический метод	5.0	-
280	437300.82	3273825.08	Аналитический метод	5.0	-
361	437288.73	3274289.02	Аналитический метод	5.0	-
362	437293.84	3274302.72	Аналитический метод	5.0	-
363	437302.33	3274352.81	Аналитический метод	5.0	-

2. Сведения о характерных точках границ объекта					
Обозначение характерных точек границ	Координаты, м		Метод определения координат характерной точки	Средняя квадратическая погрешность положения характерной точки (Mt), м	Описание обозначения точки на местности (при наличии)
	X	Y			
1	2	3	4	5	6
364	437306.57	3274389.62	Аналитический метод	5.0	-
365	437307.40	3274408.46	Аналитический метод	5.0	-
366	437320.20	3274430.31	Аналитический метод	5.0	-
367	437336.40	3274458.58	Аналитический метод	5.0	-
368	437346.20	3274489.42	Аналитический метод	5.0	-
369	437342.74	3274532.64	Аналитический метод	5.0	-
370	437344.42	3274557.46	Аналитический метод	5.0	-
371	437352.94	3274572.46	Аналитический метод	5.0	-
372	437362.34	3274571.19	Аналитический метод	5.0	-
373	437377.30	3274578.41	Аналитический метод	5.0	-
374	437363.39	3274597.24	Аналитический метод	5.0	-
375	437351.62	3274599.60	Аналитический метод	5.0	-
376	437340.92	3274596.17	Аналитический метод	5.0	-
377	437330.30	3274574.14	Аналитический метод	5.0	-
378	437329.75	3274543.79	Аналитический метод	5.0	-
379	437331.65	3274513.79	Аналитический метод	5.0	-
380	437326.98	3274478.68	Аналитический метод	5.0	-
381	437309.25	3274448.72	Аналитический метод	5.0	-
382	437302.68	3274434.99	Аналитический метод	5.0	-
383	437294.58	3274413.14	Аналитический метод	5.0	-
384	437291.02	3274383.93	Аналитический метод	5.0	-
385	437280.54	3274363.48	Аналитический метод	5.0	-
386	437266.45	3274352.75	Аналитический метод	5.0	-
387	437254.92	3274354.02	Аналитический метод	5.0	-
388	437238.68	3274362.55	Аналитический метод	5.0	-

2. Сведения о характерных точках границ объекта					
Обозначение характерных точек границ	Координаты, м		Метод определения координат характерной точки	Средняя квадратическая погрешность положения характерной точки (Mt), м	Описание обозначения точки на местности (при наличии)
	X	Y			
1	2	3	4	5	6
389	437233.98	3274362.54	Аналитический метод	5.0	-
390	437233.56	3274350.56	Аналитический метод	5.0	-
391	437245.53	3274340.30	Аналитический метод	5.0	-
392	437258.36	3274329.62	Аналитический метод	5.0	-
393	437255.81	3274315.50	Аналитический метод	5.0	-
394	437241.72	3274302.63	Аналитический метод	5.0	-
395	437241.74	3274292.36	Аналитический метод	5.0	-
396	437256.68	3274294.96	Аналитический метод	5.0	-
397	437273.77	3274293.27	Аналитический метод	5.0	-
361	437288.73	3274289.02	Аналитический метод	5.0	-
398	437351.19	3274627.20	Аналитический метод	5.0	-
399	437352.30	3274655.17	Аналитический метод	5.0	-
400	437340.32	3274673.56	Аналитический метод	5.0	-
401	437323.77	3274691.57	Аналитический метод	5.0	-
402	437304.84	3274697.44	Аналитический метод	5.0	-
403	437280.28	3274696.69	Аналитический метод	5.0	-
404	437254.61	3274667.93	Аналитический метод	5.0	-
405	437243.02	3274640.43	Аналитический метод	5.0	-
406	437237.13	3274604.28	Аналитический метод	5.0	-
407	437239.38	3274575.81	Аналитический метод	5.0	-
408	437248.80	3274550.82	Аналитический метод	5.0	-
409	437267.70	3274532.22	Аналитический метод	5.0	-
410	437288.15	3274501.67	Аналитический метод	5.0	-
411	437287.90	3274484.30	Аналитический метод	5.0	-
412	437277.79	3274469.67	Аналитический метод	5.0	-

2. Сведения о характерных точках границ объекта					
Обозначение характерных точек границ	Координаты, м		Метод определения координат характерной точки	Средняя квадратическая погрешность положения характерной точки (Mt), м	Описание обозначения точки на местности (при наличии)
	X	Y			
1	2	3	4	5	6
413	437258.15	3274460.72	Аналитический метод	5.0	-
414	437240.85	3274467.38	Аналитический метод	5.0	-
415	437224.52	3274489.02	Аналитический метод	5.0	-
416	437214.99	3274510.29	Аналитический метод	5.0	-
417	437203.82	3274558.42	Аналитический метод	5.0	-
418	437205.87	3274603.85	Аналитический метод	5.0	-
419	437216.33	3274654.13	Аналитический метод	5.0	-
420	437225.94	3274677.79	Аналитический метод	5.0	-
421	437215.58	3274684.04	Аналитический метод	5.0	-
422	437205.75	3274688.74	Аналитический метод	5.0	-
423	437188.68	3274675.87	Аналитический метод	5.0	-
424	437163.94	3274658.87	Аналитический метод	5.0	-
425	437140.62	3274641.32	Аналитический метод	5.0	-
426	437123.50	3274620.14	Аналитический метод	5.0	-
427	437119.57	3274577.31	Аналитический метод	5.0	-
428	437123.06	3274512.26	Аналитический метод	5.0	-
429	437128.65	3274473.32	Аналитический метод	5.0	-
430	437137.84	3274448.08	Аналитический метод	5.0	-
431	437153.67	3274422.19	Аналитический метод	5.0	-
432	437171.00	3274407.06	Аналитический метод	5.0	-
433	437187.70	3274399.29	Аналитический метод	5.0	-
434	437210.17	3274394.58	Аналитический метод	5.0	-
435	437237.99	3274385.17	Аналитический метод	5.0	-
436	437255.75	3274380.89	Аналитический метод	5.0	-
437	437267.30	3274383.46	Аналитический метод	5.0	-

2. Сведения о характерных точках границ объекта					
Обозначение характерных точек границ	Координаты, м		Метод определения координат характерной точки	Средняя квадратическая погрешность положения характерной точки (Mt), м	Описание обозначения точки на местности (при наличии)
	X	Y			
1	2	3	4	5	6
438	437276.95	3274396.54	Аналитический метод	5.0	-
439	437281.20	3274423.08	Аналитический метод	5.0	-
440	437286.73	3274442.35	Аналитический метод	5.0	-
441	437295.98	3274464.99	Аналитический метод	5.0	-
442	437312.03	3274492.38	Аналитический метод	5.0	-
443	437317.00	3274505.32	Аналитический метод	5.0	-
444	437313.55	3274531.42	Аналитический метод	5.0	-
445	437307.13	3274550.24	Аналитический метод	5.0	-
446	437304.98	3274566.50	Аналитический метод	5.0	-
447	437309.68	3274589.54	Аналитический метод	5.0	-
448	437318.66	3274604.94	Аналитический метод	5.0	-
449	437326.80	3274614.79	Аналитический метод	5.0	-
450	437338.78	3274625.92	Аналитический метод	5.0	-
398	437351.19	3274627.20	Аналитический метод	5.0	-
451	437560.08	3275083.06	Аналитический метод	5.0	-
452	437567.94	3275094.40	Аналитический метод	5.0	-
453	437566.50	3275102.68	Аналитический метод	5.0	-
454	437554.39	3275120.13	Аналитический метод	5.0	-
455	437555.47	3275122.60	Аналитический метод	5.0	-
456	437556.87	3275129.03	Аналитический метод	5.0	-
457	437556.16	3275134.73	Аналитический метод	5.0	-
458	437550.71	3275151.53	Аналитический метод	5.0	-
459	437546.38	3275157.25	Аналитический метод	5.0	-
460	437544.12	3275201.04	Аналитический метод	5.0	-
461	437540.52	3275211.70	Аналитический метод	5.0	-

2. Сведения о характерных точках границ объекта					
Обозначение характерных точек границ	Координаты, м		Метод определения координат характерной точки	Средняя квадратическая погрешность положения характерной точки (Mt), м	Описание обозначения точки на местности (при наличии)
	X	Y			
1	2	3	4	5	6
462	437536.06	3275218.87	Аналитический метод	5.0	-
463	437561.12	3275242.98	Аналитический метод	5.0	-
464	437578.72	3275265.18	Аналитический метод	5.0	-
465	437594.94	3275277.15	Аналитический метод	5.0	-
466	437614.07	3275295.63	Аналитический метод	5.0	-
467	437622.45	3275312.97	Аналитический метод	5.0	-
468	437625.97	3275323.28	Аналитический метод	5.0	-
469	437633.17	3275340.42	Аналитический метод	5.0	-
470	437634.95	3275357.26	Аналитический метод	5.0	-
471	437634.00	3275372.28	Аналитический метод	5.0	-
472	437628.56	3275383.41	Аналитический метод	5.0	-
473	437623.49	3275387.74	Аналитический метод	5.0	-
474	437623.51	3275409.16	Аналитический метод	5.0	-
475	437628.09	3275423.02	Аналитический метод	5.0	-
476	437656.38	3275447.30	Аналитический метод	5.0	-
477	437686.40	3275481.18	Аналитический метод	5.0	-
478	437695.94	3275483.36	Аналитический метод	5.0	-
479	437702.58	3275486.09	Аналитический метод	5.0	-
480	437711.34	3275493.91	Аналитический метод	5.0	-
481	437725.60	3275506.25	Аналитический метод	5.0	-
482	437727.96	3275511.46	Аналитический метод	5.0	-
483	437730.16	3275522.16	Аналитический метод	5.0	-
484	437730.06	3275533.03	Аналитический метод	5.0	-
485	437725.93	3275543.94	Аналитический метод	5.0	-
486	437727.54	3275569.26	Аналитический метод	5.0	-

2. Сведения о характерных точках границ объекта					
Обозначение характерных точек границ	Координаты, м		Метод определения координат характерной точки	Средняя квадратическая погрешность положения характерной точки (Mt), м	Описание обозначения точки на местности (при наличии)
	X	Y			
1	2	3	4	5	6
487	437720.93	3275605.16	Аналитический метод	5.0	-
488	437706.52	3275633.66	Аналитический метод	5.0	-
489	437690.97	3275648.25	Аналитический метод	5.0	-
490	437653.85	3275664.51	Аналитический метод	5.0	-
491	437617.78	3275677.45	Аналитический метод	5.0	-
492	437633.60	3275706.40	Аналитический метод	5.0	-
493	437639.19	3275722.65	Аналитический метод	5.0	-
494	437620.95	3275727.73	Аналитический метод	5.0	-
495	437610.73	3275697.75	Аналитический метод	5.0	-
496	437595.36	3275684.03	Аналитический метод	5.0	-
497	437576.57	3275684.86	Аналитический метод	5.0	-
498	437556.06	3275689.96	Аналитический метод	5.0	-
499	437541.54	3275685.65	Аналитический метод	5.0	-
500	437528.70	3275705.32	Аналитический метод	5.0	-
501	437520.15	3275716.43	Аналитический метод	5.0	-
502	437509.90	3275714.70	Аналитический метод	5.0	-
503	437503.90	3275732.67	Аналитический метод	5.0	-
504	437503.03	3275748.07	Аналитический метод	5.0	-
505	437490.22	3275751.48	Аналитический метод	5.0	-
506	437484.22	3275764.30	Аналитический метод	5.0	-
507	437463.97	3275757.78	Аналитический метод	5.0	-
508	437472.75	3275740.44	Аналитический метод	5.0	-
509	437473.60	3275716.48	Аналитический метод	5.0	-
510	437468.06	3275698.36	Аналитический метод	5.0	-
511	437483.45	3275682.98	Аналитический метод	5.0	-

2. Сведения о характерных точках границ объекта					
Обозначение характерных точек границ	Координаты, м		Метод определения координат характерной точки	Средняя квадратическая погрешность положения характерной точки (Mt), м	Описание обозначения точки на местности (при наличии)
	X	Y			
1	2	3	4	5	6
512	437514.22	3275671.05	Аналитический метод	5.0	-
513	437547.65	3275674.32	Аналитический метод	5.0	-
514	437580.00	3275670.31	Аналитический метод	5.0	-
515	437612.48	3275661.80	Аналитический метод	5.0	-
516	437635.17	3275648.00	Аналитический метод	5.0	-
517	437662.08	3275611.38	Аналитический метод	5.0	-
518	437677.48	3275582.30	Аналитический метод	5.0	-
519	437686.06	3275551.50	Аналитический метод	5.0	-
520	437676.69	3275521.53	Аналитический метод	5.0	-
521	437659.61	3275515.51	Аналитический метод	5.0	-
522	437633.97	3275526.59	Аналитический метод	5.0	-
523	437617.73	3275535.12	Аналитический метод	5.0	-
524	437604.91	3275535.10	Аналитический метод	5.0	-
525	437625.45	3275505.18	Аналитический метод	5.0	-
526	437628.89	3275476.94	Аналитический метод	5.0	-
527	437614.39	3275456.37	Аналитический метод	5.0	-
528	437594.77	3275428.08	Аналитический метод	5.0	-
529	437569.98	3275435.75	Аналитический метод	5.0	-
530	437547.76	3275451.12	Аналитический метод	5.0	-
531	437544.34	3275445.98	Аналитический метод	5.0	-
532	437544.36	3275425.43	Аналитический метод	5.0	-
533	437552.93	3275400.62	Аналитический метод	5.0	-
534	437573.45	3275389.53	Аналитический метод	5.0	-
535	437611.85	3275377.50	Аналитический метод	5.0	-
536	437617.91	3275351.08	Аналитический метод	5.0	-

2. Сведения о характерных точках границ объекта					
Обозначение характерных точек границ	Координаты, м		Метод определения координат характерной точки	Средняя квадратическая погрешность положения характерной точки (Mt), м	Описание обозначения точки на местности (при наличии)
	X	Y			
1	2	3	4	5	6
537	437609.39	3275328.82	Аналитический метод	5.0	-
538	437580.38	3275293.67	Аналитический метод	5.0	-
539	437549.66	3275261.09	Аналитический метод	5.0	-
540	437532.02	3275240.33	Аналитический метод	5.0	-
541	437510.20	3275222.78	Аналитический метод	5.0	-
542	437518.10	3275207.11	Аналитический метод	5.0	-
543	437524.94	3275195.99	Аналитический метод	5.0	-
544	437511.29	3275178.85	Аналитический метод	5.0	-
545	437513.01	3275166.87	Аналитический метод	5.0	-
546	437524.99	3275152.34	Аналитический метод	5.0	-
547	437535.26	3275133.52	Аналитический метод	5.0	-
548	437534.42	3275120.68	Аналитический метод	5.0	-
549	437524.17	3275112.96	Аналитический метод	5.0	-
550	437517.34	3275113.80	Аналитический метод	5.0	-
551	437531.88	3275091.57	Аналитический метод	5.0	-
552	437542.14	3275085.60	Аналитический метод	5.0	-
451	437560.08	3275083.06	Аналитический метод	5.0	-
553	437147.89	3277024.30	Аналитический метод	5.0	-
554	437150.74	3277043.82	Аналитический метод	5.0	-
555	437146.21	3277058.80	Аналитический метод	5.0	-
556	437065.28	3277037.59	Аналитический метод	5.0	-
557	436993.68	3277012.44	Аналитический метод	5.0	-
558	436965.51	3276987.89	Аналитический метод	5.0	-
559	436970.32	3276971.88	Аналитический метод	5.0	-
560	436974.54	3276958.79	Аналитический метод	5.0	-

2. Сведения о характерных точках границ объекта					
Обозначение характерных точек границ	Координаты, м		Метод определения координат характерной точки	Средняя квадратическая погрешность положения характерной точки (Mt), м	Описание обозначения точки на местности (при наличии)
	X	Y			
1	2	3	4	5	6
561	436981.90	3276935.95	Аналитический метод	5.0	-
562	436983.56	3276930.78	Аналитический метод	5.0	-
563	437018.30	3276914.36	Аналитический метод	5.0	-
564	437059.36	3276938.24	Аналитический метод	5.0	-
565	437100.36	3276996.08	Аналитический метод	5.0	-
566	437131.33	3277009.12	Аналитический метод	5.0	-
553	437147.89	3277024.30	Аналитический метод	5.0	-
567	437117.50	3277094.36	Аналитический метод	5.0	-
568	437114.60	3277108.09	Аналитический метод	5.0	-
569	437098.72	3277116.75	Аналитический метод	5.0	-
570	437071.66	3277115.43	Аналитический метод	5.0	-
571	437010.80	3277103.67	Аналитический метод	5.0	-
572	436964.69	3277089.90	Аналитический метод	5.0	-
573	436946.68	3277079.05	Аналитический метод	5.0	-
574	436944.26	3277063.39	Аналитический метод	5.0	-
575	436947.27	3277055.55	Аналитический метод	5.0	-
576	436951.42	3277039.11	Аналитический метод	5.0	-
577	436952.76	3277033.83	Аналитический метод	5.0	-
578	436963.34	3277025.59	Аналитический метод	5.0	-
579	436987.86	3277024.17	Аналитический метод	5.0	-
580	437031.09	3277037.94	Аналитический метод	5.0	-
581	437085.49	3277059.12	Аналитический метод	5.0	-
582	437111.47	3277074.88	Аналитический метод	5.0	-
567	437117.50	3277094.36	Аналитический метод	5.0	-
583	436861.13	3275977.97	Аналитический метод	5.0	-

2. Сведения о характерных точках границ объекта					
Обозначение характерных точек границ	Координаты, м		Метод определения координат характерной точки	Средняя квадратическая погрешность положения характерной точки (Mt), м	Описание обозначения точки на местности (при наличии)
	X	Y			
1	2	3	4	5	6
584	436865.26	3275983.65	Аналитический метод	5.0	-
585	436868.94	3275999.08	Аналитический метод	5.0	-
586	436877.93	3276008.82	Аналитический метод	5.0	-
587	436878.68	3276012.52	Аналитический метод	5.0	-
588	436870.84	3276019.84	Аналитический метод	5.0	-
589	436834.34	3276003.58	Аналитический метод	5.0	-
590	436804.04	3276011.48	Аналитический метод	5.0	-
591	436785.11	3276028.51	Аналитический метод	5.0	-
592	436790.87	3276015.59	Аналитический метод	5.0	-
593	436790.37	3276002.72	Аналитический метод	5.0	-
594	436791.55	3276001.46	Аналитический метод	5.0	-
595	436792.20	3275982.34	Аналитический метод	5.0	-
596	436797.65	3275971.27	Аналитический метод	5.0	-
597	436804.22	3275964.18	Аналитический метод	5.0	-
598	436812.23	3275960.65	Аналитический метод	5.0	-
599	436820.97	3275960.25	Аналитический метод	5.0	-
600	436827.32	3275965.29	Аналитический метод	5.0	-
601	436834.26	3275974.83	Аналитический метод	5.0	-
602	436840.90	3275977.50	Аналитический метод	5.0	-
603	436853.14	3275977.97	Аналитический метод	5.0	-
583	436861.13	3275977.97	Аналитический метод	5.0	-
604	436586.90	3275995.16	Аналитический метод	5.0	-
605	436581.69	3276012.78	Аналитический метод	5.0	-
606	436577.42	3276016.62	Аналитический метод	5.0	-
607	436560.01	3276034.83	Аналитический метод	5.0	-

2. Сведения о характерных точках границ объекта					
Обозначение характерных точек границ	Координаты, м		Метод определения координат характерной точки	Средняя квадратическая погрешность положения характерной точки (Mt), м	Описание обозначения точки на местности (при наличии)
	X	Y			
1	2	3	4	5	6
608	436509.50	3276078.29	Аналитический метод	5.0	-
609	436475.66	3276100.24	Аналитический метод	5.0	-
610	436465.34	3276089.54	Аналитический метод	5.0	-
611	436460.08	3276065.72	Аналитический метод	5.0	-
612	436483.89	3276020.78	Аналитический метод	5.0	-
613	436516.94	3275983.13	Аналитический метод	5.0	-
614	436555.90	3275969.30	Аналитический метод	5.0	-
615	436569.76	3275970.65	Аналитический метод	5.0	-
604	436586.90	3275995.16	Аналитический метод	5.0	-
616	436691.25	3275382.87	Аналитический метод	5.0	-
617	436692.88	3275392.44	Аналитический метод	5.0	-
618	436688.00	3275400.57	Аналитический метод	5.0	-
619	436681.23	3275410.99	Аналитический метод	5.0	-
620	436657.68	3275424.98	Аналитический метод	5.0	-
621	436643.42	3275428.62	Аналитический метод	5.0	-
622	436634.70	3275426.60	Аналитический метод	5.0	-
623	436629.17	3275420.10	Аналитический метод	5.0	-
624	436624.94	3275408.90	Аналитический метод	5.0	-
625	436624.94	3275399.14	Аналитический метод	5.0	-
626	436628.39	3275385.15	Аналитический метод	5.0	-
627	436638.15	3275369.47	Аналитический метод	5.0	-
628	436652.60	3275359.51	Аналитический метод	5.0	-
629	436664.77	3275357.69	Аналитический метод	5.0	-
630	436674.99	3275361.33	Аналитический метод	5.0	-
631	436685.33	3275371.68	Аналитический метод	5.0	-

2. Сведения о характерных точках границ объекта					
Обозначение характерных точек границ	Координаты, м		Метод определения координат характерной точки	Средняя квадратическая погрешность положения характерной точки (Mt), м	Описание обозначения точки на местности (при наличии)
	X	Y			
1	2	3	4	5	6
616	436691.25	3275382.87	Аналитический метод	5.0	-
632	436643.21	3275295.49	Аналитический метод	5.0	-
633	436687.36	3275325.57	Аналитический метод	5.0	-
634	436705.79	3275338.23	Аналитический метод	5.0	-
635	436723.02	3275358.13	Аналитический метод	5.0	-
636	436711.46	3275360.20	Аналитический метод	5.0	-
637	436701.50	3275357.93	Аналитический метод	5.0	-
638	436680.46	3275345.43	Аналитический метод	5.0	-
639	436665.66	3275339.00	Аналитический метод	5.0	-
640	436651.12	3275338.64	Аналитический метод	5.0	-
641	436634.94	3275343.55	Аналитический метод	5.0	-
642	436624.72	3275350.84	Аналитический метод	5.0	-
643	436624.55	3275350.81	Аналитический метод	5.0	-
644	436624.53	3275351.36	Аналитический метод	5.0	-
645	436619.27	3275365.93	Аналитический метод	5.0	-
646	436607.21	3275409.62	Аналитический метод	5.0	-
647	436592.98	3275429.98	Аналитический метод	5.0	-
648	436573.96	3275439.07	Аналитический метод	5.0	-
649	436557.98	3275439.07	Аналитический метод	5.0	-
650	436544.03	3275433.05	Аналитический метод	5.0	-
651	436533.63	3275425.25	Аналитический метод	5.0	-
652	436532.07	3275416.82	Аналитический метод	5.0	-
653	436529.16	3275407.46	Аналитический метод	5.0	-
654	436532.76	3275398.10	Аналитический метод	5.0	-
655	436532.77	3275379.32	Аналитический метод	5.0	-

2. Сведения о характерных точках границ объекта					
Обозначение характерных точек границ	Координаты, м		Метод определения координат характерной точки	Средняя квадратическая погрешность положения характерной точки (Mt), м	Описание обозначения точки на местности (при наличии)
	X	Y			
1	2	3	4	5	6
656	436519.82	3275354.72	Аналитический метод	5.0	-
657	436497.35	3275351.81	Аналитический метод	5.0	-
658	436489.52	3275365.51	Аналитический метод	5.0	-
659	436448.40	3275371.22	Аналитический метод	5.0	-
660	436414.53	3275350.21	Аналитический метод	5.0	-
661	436352.56	3275309.64	Аналитический метод	5.0	-
662	436325.89	3275293.70	Аналитический метод	5.0	-
663	436311.46	3275295.12	Аналитический метод	5.0	-
664	436288.36	3275317.48	Аналитический метод	5.0	-
665	436268.16	3275324.68	Аналитический метод	5.0	-
666	436230.68	3275314.50	Аналитический метод	5.0	-
667	436201.86	3275280.48	Аналитический метод	5.0	-
668	436194.38	3275265.44	Аналитический метод	5.0	-
669	436198.58	3275258.66	Аналитический метод	5.0	-
670	436207.61	3275233.94	Аналитический метод	5.0	-
671	436226.36	3275205.19	Аналитический метод	5.0	-
672	436241.50	3275184.36	Аналитический метод	5.0	-
673	436255.80	3275178.39	Аналитический метод	5.0	-
674	436268.44	3275177.00	Аналитический метод	5.0	-
675	436272.33	3275171.86	Аналитический метод	5.0	-
676	436266.64	3275160.05	Аналитический метод	5.0	-
677	436254.97	3275145.33	Аналитический метод	5.0	-
678	436246.22	3275153.53	Аналитический метод	5.0	-
679	436226.07	3275171.46	Аналитический метод	5.0	-
680	436225.80	3275171.68	Аналитический метод	5.0	-

2. Сведения о характерных точках границ объекта					
Обозначение характерных точек границ	Координаты, м		Метод определения координат характерной точки	Средняя квадратическая погрешность положения характерной точки (Mt), м	Описание обозначения точки на местности (при наличии)
	X	Y			
1	2	3	4	5	6
681	436194.33	3275192.72	Аналитический метод	5.0	-
682	436185.60	3275197.59	Аналитический метод	5.0	-
683	436176.57	3275207.63	Аналитический метод	5.0	-
684	436168.59	3275216.49	Аналитический метод	5.0	-
685	436136.32	3275199.45	Аналитический метод	5.0	-
686	436121.32	3275183.18	Аналитический метод	5.0	-
687	436121.46	3275182.62	Аналитический метод	5.0	-
688	436128.98	3275180.38	Аналитический метод	5.0	-
689	436140.59	3275182.95	Аналитический метод	5.0	-
690	436153.43	3275186.31	Аналитический метод	5.0	-
691	436165.47	3275186.04	Аналитический метод	5.0	-
692	436173.30	3275177.63	Аналитический метод	5.0	-
693	436174.55	3275167.88	Аналитический метод	5.0	-
694	436172.74	3275160.48	Аналитический метод	5.0	-
695	436161.60	3275145.12	Аналитический метод	5.0	-
696	436152.47	3275130.55	Аналитический метод	5.0	-
697	436144.17	3275122.84	Аналитический метод	5.0	-
698	436135.49	3275121.61	Аналитический метод	5.0	-
699	436124.35	3275126.66	Аналитический метод	5.0	-
700	436116.25	3275128.08	Аналитический метод	5.0	-
701	436108.73	3275123.55	Аналитический метод	5.0	-
702	436100.31	3275110.00	Аналитический метод	5.0	-
703	436094.57	3275093.99	Аналитический метод	5.0	-
704	436094.26	3275068.64	Аналитический метод	5.0	-
705	436099.39	3275047.18	Аналитический метод	5.0	-

2. Сведения о характерных точках границ объекта					
Обозначение характерных точек границ	Координаты, м		Метод определения координат характерной точки	Средняя квадратическая погрешность положения характерной точки (Mt), м	Описание обозначения точки на местности (при наличии)
	X	Y			
1	2	3	4	5	6
706	436100.72	3275027.27	Аналитический метод	5.0	-
707	436099.70	3274996.17	Аналитический метод	5.0	-
708	436102.88	3274951.31	Аналитический метод	5.0	-
709	436103.91	3274925.65	Аналитический метод	5.0	-
710	436104.48	3274903.78	Аналитический метод	5.0	-
711	436114.45	3274891.07	Аналитический метод	5.0	-
712	436130.90	3274881.37	Аналитический метод	5.0	-
713	436146.47	3274880.56	Аналитический метод	5.0	-
714	436161.43	3274883.46	Аналитический метод	5.0	-
715	436203.32	3274897.29	Аналитический метод	5.0	-
716	436218.42	3274896.75	Аналитический метод	5.0	-
717	436238.16	3274884.36	Аналитический метод	5.0	-
718	436255.15	3274879.49	Аналитический метод	5.0	-
719	436260.74	3274868.07	Аналитический метод	5.0	-
720	436301.02	3274921.54	Аналитический метод	5.0	-
721	436354.33	3274975.10	Аналитический метод	5.0	-
722	436370.88	3275017.04	Аналитический метод	5.0	-
723	436447.94	3275113.27	Аналитический метод	5.0	-
724	436507.02	3275174.06	Аналитический метод	5.0	-
725	436552.40	3275220.38	Аналитический метод	5.0	-
726	436574.02	3275244.26	Аналитический метод	5.0	-
727	436597.10	3275259.02	Аналитический метод	5.0	-
728	436613.30	3275260.52	Аналитический метод	5.0	-
632	436643.21	3275295.49	Аналитический метод	5.0	-
729	436528.74	3274958.88	Аналитический метод	5.0	-

2. Сведения о характерных точках границ объекта					
Обозначение характерных точек границ	Координаты, м		Метод определения координат характерной точки	Средняя квадратическая погрешность положения характерной точки (Mt), м	Описание обозначения точки на местности (при наличии)
	X	Y			
1	2	3	4	5	6
730	436538.92	3274964.48	Аналитический метод	5.0	-
731	436543.50	3274975.99	Аналитический метод	5.0	-
732	436545.30	3274993.84	Аналитический метод	5.0	-
733	436551.45	3275043.54	Аналитический метод	5.0	-
734	436564.91	3275077.86	Аналитический метод	5.0	-
735	436574.07	3275110.81	Аналитический метод	5.0	-
736	436580.43	3275127.22	Аналитический метод	5.0	-
737	436595.74	3275152.54	Аналитический метод	5.0	-
738	436612.28	3275199.54	Аналитический метод	5.0	-
739	436616.57	3275238.56	Аналитический метод	5.0	-
740	436611.51	3275250.11	Аналитический метод	5.0	-
741	436546.67	3275184.97	Аналитический метод	5.0	-
742	436482.56	3275116.22	Аналитический метод	5.0	-
743	436436.46	3275058.34	Аналитический метод	5.0	-
744	436388.93	3274993.22	Аналитический метод	5.0	-
745	436395.68	3274992.65	Аналитический метод	5.0	-
746	436401.47	3274994.14	Аналитический метод	5.0	-
747	436408.68	3274993.33	Аналитический метод	5.0	-
748	436417.40	3274986.72	Аналитический метод	5.0	-
749	436457.43	3274975.01	Аналитический метод	5.0	-
750	436506.21	3274959.77	Аналитический метод	5.0	-
729	436528.74	3274958.88	Аналитический метод	5.0	-
751	436349.51	3274794.55	Аналитический метод	5.0	-
752	436369.95	3274836.70	Аналитический метод	5.0	-
753	436381.44	3274863.20	Аналитический метод	5.0	-

2. Сведения о характерных точках границ объекта					
Обозначение характерных точек границ	Координаты, м		Метод определения координат характерной точки	Средняя квадратическая погрешность положения характерной точки (Mt), м	Описание обозначения точки на местности (при наличии)
	X	Y			
1	2	3	4	5	6
754	436381.44	3274876.96	Аналитический метод	5.0	-
755	436374.37	3274895.51	Аналитический метод	5.0	-
756	436368.82	3274909.27	Аналитический метод	5.0	-
757	436371.59	3274926.30	Аналитический метод	5.0	-
758	436376.02	3274935.46	Аналитический метод	5.0	-
759	436381.70	3274950.68	Аналитический метод	5.0	-
760	436377.42	3274961.42	Аналитический метод	5.0	-
761	436363.72	3274963.56	Аналитический метод	5.0	-
762	436311.14	3274899.16	Аналитический метод	5.0	-
763	436269.89	3274835.71	Аналитический метод	5.0	-
764	436271.42	3274827.61	Аналитический метод	5.0	-
765	436275.97	3274820.92	Аналитический метод	5.0	-
766	436307.71	3274797.45	Аналитический метод	5.0	-
767	436326.16	3274791.40	Аналитический метод	5.0	-
768	436343.20	3274792.53	Аналитический метод	5.0	-
751	436349.51	3274794.55	Аналитический метод	5.0	-
769	436190.54	3274658.63	Аналитический метод	5.0	-
770	436202.24	3274670.16	Аналитический метод	5.0	-
771	436210.72	3274692.55	Аналитический метод	5.0	-
772	436218.69	3274717.31	Аналитический метод	5.0	-
773	436220.22	3274730.03	Аналитический метод	5.0	-
774	436218.18	3274742.24	Аналитический метод	5.0	-
775	436205.97	3274750.21	Аналитический метод	5.0	-
776	436180.53	3274757.16	Аналитический метод	5.0	-
777	436154.07	3274768.19	Аналитический метод	5.0	-

2. Сведения о характерных точках границ объекта					
Обозначение характерных точек границ	Координаты, м		Метод определения координат характерной точки	Средняя квадратическая погрешность положения характерной точки (Mt), м	Описание обозначения точки на местности (при наличии)
	X	Y			
1	2	3	4	5	6
778	436136.61	3274772.43	Аналитический метод	5.0	-
779	436126.94	3274768.87	Аналитический метод	5.0	-
780	436113.71	3274749.70	Аналитический метод	5.0	-
781	436099.97	3274722.23	Аналитический метод	5.0	-
782	436079.28	3274665.92	Аналитический метод	5.0	-
783	436078.77	3274654.89	Аналитический метод	5.0	-
784	436086.23	3274645.23	Аналитический метод	5.0	-
785	436102.01	3274639.46	Аналитический метод	5.0	-
786	436110.49	3274639.46	Аналитический метод	5.0	-
787	436119.65	3274640.48	Аналитический метод	5.0	-
788	436145.09	3274650.15	Аналитический метод	5.0	-
769	436190.54	3274658.63	Аналитический метод	5.0	-
789	437005.97	3274344.61	Аналитический метод	5.0	-
790	436995.86	3274378.23	Аналитический метод	5.0	-
791	436982.37	3274440.78	Аналитический метод	5.0	-
792	436983.64	3274512.77	Аналитический метод	5.0	-
793	436977.54	3274572.64	Аналитический метод	5.0	-
794	436980.40	3274591.08	Аналитический метод	5.0	-
795	436999.78	3274595.80	Аналитический метод	5.0	-
796	437019.97	3274600.16	Аналитический метод	5.0	-
797	437058.22	3274568.44	Аналитический метод	5.0	-
798	437101.81	3274565.08	Аналитический метод	5.0	-
799	437104.14	3274623.91	Аналитический метод	5.0	-
800	437116.80	3274648.23	Аналитический метод	5.0	-
801	437169.55	3274686.62	Аналитический метод	5.0	-

2. Сведения о характерных точках границ объекта					
Обозначение характерных точек границ	Координаты, м		Метод определения координат характерной точки	Средняя квадратическая погрешность положения характерной точки (Mt), м	Описание обозначения точки на местности (при наличии)
	X	Y			
1	2	3	4	5	6
802	437195.98	3274704.88	Аналитический метод	5.0	-
803	437213.05	3274732.82	Аналитический метод	5.0	-
804	437221.75	3274781.62	Аналитический метод	5.0	-
805	437225.08	3274813.25	Аналитический метод	5.0	-
806	437233.69	3274836.72	Аналитический метод	5.0	-
807	437251.15	3274848.86	Аналитический метод	5.0	-
808	437277.08	3274850.34	Аналитический метод	5.0	-
809	437327.51	3274829.34	Аналитический метод	5.0	-
810	437345.29	3274826.48	Аналитический метод	5.0	-
811	437350.81	3274828.36	Аналитический метод	5.0	-
812	437350.84	3274828.37	Аналитический метод	5.0	-
813	437352.28	3274828.86	Аналитический метод	5.0	-
814	437352.50	3274829.04	Аналитический метод	5.0	-
815	437351.07	3274866.81	Аналитический метод	5.0	-
816	437346.71	3274897.87	Аналитический метод	5.0	-
817	437356.07	3274918.12	Аналитический метод	5.0	-
818	437365.44	3274923.19	Аналитический метод	5.0	-
819	437376.96	3274937.66	Аналитический метод	5.0	-
820	437381.27	3274952.84	Аналитический метод	5.0	-
821	437375.49	3274966.56	Аналитический метод	5.0	-
822	437365.39	3274972.32	Аналитический метод	5.0	-
823	437345.92	3274965.07	Аналитический метод	5.0	-
824	437334.40	3274954.21	Аналитический метод	5.0	-
825	437326.48	3274939.02	Аналитический метод	5.0	-
826	437317.14	3274904.32	Аналитический метод	5.0	-

2. Сведения о характерных точках границ объекта					
Обозначение характерных точек границ	Координаты, м		Метод определения координат характерной точки	Средняя квадратическая погрешность положения характерной точки (Mt), м	Описание обозначения точки на местности (при наличии)
	X	Y			
1	2	3	4	5	6
827	437300.55	3274902.13	Аналитический метод	5.0	-
828	437295.50	3274908.62	Аналитический метод	5.0	-
829	437295.48	3274933.19	Аналитический метод	5.0	-
830	437308.42	3274965.72	Аналитический метод	5.0	-
831	437325.71	3274988.16	Аналитический метод	5.0	-
832	437361.76	3274996.16	Аналитический метод	5.0	-
833	437390.75	3274997.87	Аналитический метод	5.0	-
834	437402.16	3274983.95	Аналитический метод	5.0	-
835	437415.14	3274977.47	Аналитический метод	5.0	-
836	437434.58	3275015.80	Аналитический метод	5.0	-
837	437407.87	3275036.70	Аналитический метод	5.0	-
838	437362.38	3275091.54	Аналитический метод	5.0	-
839	437358.41	3275109.50	Аналитический метод	5.0	-
840	437357.29	3275136.33	Аналитический метод	5.0	-
841	437358.68	3275193.42	Аналитический метод	5.0	-
842	437366.32	3275250.13	Аналитический метод	5.0	-
843	437300.17	3275285.80	Аналитический метод	5.0	-
844	437297.56	3275369.80	Аналитический метод	5.0	-
845	437279.53	3275374.82	Аналитический метод	5.0	-
846	437265.09	3275386.36	Аналитический метод	5.0	-
847	437252.84	3275383.45	Аналитический метод	5.0	-
848	437212.83	3275363.88	Аналитический метод	5.0	-
849	437111.88	3275347.80	Аналитический метод	5.0	-
850	437058.16	3275347.72	Аналитический метод	5.0	-
851	437021.39	3275337.18	Аналитический метод	5.0	-

2. Сведения о характерных точках границ объекта					
Обозначение характерных точек границ	Координаты, м		Метод определения координат характерной точки	Средняя квадратическая погрешность положения характерной точки (Mt), м	Описание обозначения точки на местности (при наличии)
	X	Y			
1	2	3	4	5	6
852	437006.24	3275337.87	Аналитический метод	5.0	-
853	436987.14	3275329.89	Аналитический метод	5.0	-
854	436976.32	3275330.60	Аналитический метод	5.0	-
855	436960.82	3275328.04	Аналитический метод	5.0	-
856	436949.29	3275320.07	Аналитический метод	5.0	-
857	436939.20	3275319.70	Аналитический метод	5.0	-
858	436926.22	3275314.62	Аналитический метод	5.0	-
859	436893.41	3275315.64	Аналитический метод	5.0	-
860	436840.41	3275309.77	Аналитический метод	5.0	-
861	436811.92	3275316.59	Аналитический метод	5.0	-
862	436789.18	3275334.62	Аналитический метод	5.0	-
863	436771.49	3275360.24	Аналитический метод	5.0	-
864	436761.37	3275383.70	Аналитический метод	5.0	-
865	436757.02	3275406.09	Аналитический метод	5.0	-
866	436731.57	3275360.44	Аналитический метод	5.0	-
867	436750.59	3275353.57	Аналитический метод	5.0	-
868	436770.01	3275339.82	Аналитический метод	5.0	-
869	436771.76	3275333.21	Аналитический метод	5.0	-
870	436771.88	3275333.14	Аналитический метод	5.0	-
871	436772.47	3275330.50	Аналитический метод	5.0	-
872	436779.36	3275304.39	Аналитический метод	5.0	-
873	436814.35	3275295.28	Аналитический метод	5.0	-
874	436854.63	3275286.26	Аналитический метод	5.0	-
875	436879.12	3275282.60	Аналитический метод	5.0	-
876	436911.02	3275283.89	Аналитический метод	5.0	-

2. Сведения о характерных точках границ объекта					
Обозначение характерных точек границ	Координаты, м		Метод определения координат характерной точки	Средняя квадратическая погрешность положения характерной точки (Mt), м	Описание обозначения точки на местности (при наличии)
	X	Y			
1	2	3	4	5	6
877	436918.32	3275281.00	Аналитический метод	5.0	-
878	436911.14	3275254.26	Аналитический метод	5.0	-
879	436970.26	3275266.64	Аналитический метод	5.0	-
880	436992.62	3275263.78	Аналитический метод	5.0	-
881	437010.30	3275252.98	Аналитический метод	5.0	-
882	437026.18	3275237.47	Аналитический метод	5.0	-
883	437034.11	3275236.76	Аналитический метод	5.0	-
884	437074.84	3275256.34	Аналитический метод	5.0	-
885	437077.37	3275249.48	Аналитический метод	5.0	-
886	437076.53	3275189.62	Аналитический метод	5.0	-
887	437073.34	3275095.48	Аналитический метод	5.0	-
888	437080.78	3275087.18	Аналитический метод	5.0	-
889	437116.10	3275101.70	Аналитический метод	5.0	-
890	437144.92	3275098.20	Аналитический метод	5.0	-
891	437153.91	3275082.38	Аналитический метод	5.0	-
892	437152.93	3275057.68	Аналитический метод	5.0	-
893	437144.99	3275033.57	Аналитический метод	5.0	-
894	437119.39	3275005.70	Аналитический метод	5.0	-
895	437112.44	3274976.88	Аналитический метод	5.0	-
896	437105.06	3274970.81	Аналитический метод	5.0	-
897	437102.56	3274947.77	Аналитический метод	5.0	-
898	437111.23	3274925.38	Аналитический метод	5.0	-
899	437102.59	3274913.81	Аналитический метод	5.0	-
900	437078.08	3274907.26	Аналитический метод	5.0	-
901	437054.27	3274913.73	Аналитический метод	5.0	-

2. Сведения о характерных точках границ объекта					
Обозначение характерных точек границ	Координаты, м		Метод определения координат характерной точки	Средняя квадратическая погрешность положения характерной точки (Mt), м	Описание обозначения точки на местности (при наличии)
	X	Y			
1	2	3	4	5	6
902	437030.24	3274917.87	Аналитический метод	5.0	-
903	437028.25	3274892.98	Аналитический метод	5.0	-
904	437021.50	3274863.00	Аналитический метод	5.0	-
905	437001.36	3274813.11	Аналитический метод	5.0	-
906	436973.66	3274752.10	Аналитический метод	5.0	-
907	436980.15	3274758.98	Аналитический метод	5.0	-
908	436999.62	3274763.34	Аналитический метод	5.0	-
909	437014.41	3274756.14	Аналитический метод	5.0	-
910	437021.99	3274746.76	Аналитический метод	5.0	-
911	437020.02	3274731.16	Аналитический метод	5.0	-
912	437002.59	3274699.17	Аналитический метод	5.0	-
913	437001.50	3274681.70	Аналитический метод	5.0	-
914	437008.72	3274669.79	Аналитический метод	5.0	-
915	437024.96	3274659.34	Аналитический метод	5.0	-
916	437043.73	3274641.67	Аналитический метод	5.0	-
917	437031.13	3274622.50	Аналитический метод	5.0	-
918	437013.82	3274620.66	Аналитический метод	5.0	-
919	436975.74	3274641.19	Аналитический метод	5.0	-
920	436977.27	3274628.38	Аналитический метод	5.0	-
921	436965.84	3274612.59	Аналитический метод	5.0	-
922	436962.63	3274596.24	Аналитический метод	5.0	-
923	436960.46	3274573.02	Аналитический метод	5.0	-
924	436964.46	3274539.73	Аналитический метод	5.0	-
925	436968.35	3274478.99	Аналитический метод	5.0	-
926	436981.23	3274352.74	Аналитический метод	5.0	-

2. Сведения о характерных точках границ объекта					
Обозначение характерных точек границ	Координаты, м		Метод определения координат характерной точки	Средняя квадратическая погрешность положения характерной точки (Mt), м	Описание обозначения точки на местности (при наличии)
	X	Y			
1	2	3	4	5	6
789	437005.97	3274344.61	Аналитический метод	5.0	-
927	437092.29	3274755.82	Аналитический метод	5.0	-
928	437137.69	3274782.63	Аналитический метод	5.0	-
929	437143.45	3274796.37	Аналитический метод	5.0	-
930	437141.27	3274809.37	Аналитический метод	5.0	-
931	437136.94	3274815.14	Аналитический метод	5.0	-
932	437121.07	3274817.28	Аналитический метод	5.0	-
933	437097.99	3274823.75	Аналитический метод	5.0	-
934	437074.90	3274835.27	Аналитический метод	5.0	-
935	437064.08	3274841.03	Аналитический метод	5.0	-
936	437046.05	3274834.50	Аналитический метод	5.0	-
937	437031.02	3274812.24	Аналитический метод	5.0	-
938	437030.25	3274775.94	Аналитический метод	5.0	-
939	437037.48	3274758.62	Аналитический метод	5.0	-
940	437052.23	3274750.05	Аналитический метод	5.0	-
941	437064.89	3274747.82	Аналитический метод	5.0	-
927	437092.29	3274755.82	Аналитический метод	5.0	-
942	437379.73	3275282.16	Аналитический метод	5.0	-
943	437397.40	3275276.77	Аналитический метод	5.0	-
944	437425.89	3275274.29	Аналитический метод	5.0	-
945	437444.63	3275284.80	Аналитический метод	5.0	-
946	437495.06	3275338.36	Аналитический метод	5.0	-
947	437525.32	3275362.97	Аналитический метод	5.0	-
948	437541.55	3275364.08	Аналитический метод	5.0	-
949	437557.78	3275356.16	Аналитический метод	5.0	-

2. Сведения о характерных точках границ объекта					
Обозначение характерных точек границ	Координаты, м		Метод определения координат характерной точки	Средняя квадратическая погрешность положения характерной точки (Mt), м	Описание обозначения точки на местности (при наличии)
	X	Y			
1	2	3	4	5	6
950	437558.16	3275337.38	Аналитический метод	5.0	-
951	437543.40	3275321.46	Аналитический метод	5.0	-
952	437563.69	3275305.07	Аналитический метод	5.0	-
953	437580.66	3275325.41	Аналитический метод	5.0	-
954	437595.88	3275345.38	Аналитический метод	5.0	-
955	437596.20	3275359.85	Аналитический метод	5.0	-
956	437557.91	3275376.27	Аналитический метод	5.0	-
957	437535.40	3275396.08	Аналитический метод	5.0	-
958	437521.72	3275422.42	Аналитический метод	5.0	-
959	437519.09	3275452.87	Аналитический метод	5.0	-
960	437543.32	3275491.89	Аналитический метод	5.0	-
961	437560.30	3275510.14	Аналитический метод	5.0	-
962	437584.86	3275557.66	Аналитический метод	5.0	-
963	437587.04	3275571.28	Аналитический метод	5.0	-
964	437607.23	3275573.97	Аналитический метод	5.0	-
965	437613.78	3275569.79	Аналитический метод	5.0	-
966	437618.81	3275582.92	Аналитический метод	5.0	-
967	437618.38	3275606.12	Аналитический метод	5.0	-
968	437598.14	3275630.03	Аналитический метод	5.0	-
969	437565.04	3275648.39	Аналитический метод	5.0	-
970	437539.15	3275654.92	Аналитический метод	5.0	-
971	437504.92	3275652.36	Аналитический метод	5.0	-
972	437467.97	3275668.11	Аналитический метод	5.0	-
973	437452.51	3275686.58	Аналитический метод	5.0	-
974	437445.26	3275741.16	Аналитический метод	5.0	-

2. Сведения о характерных точках границ объекта					
Обозначение характерных точек границ	Координаты, м		Метод определения координат характерной точки	Средняя квадратическая погрешность положения характерной точки (Mt), м	Описание обозначения точки на местности (при наличии)
	X	Y			
1	2	3	4	5	6
975	437426.75	3275768.58	Аналитический метод	5.0	-
976	437404.22	3275789.59	Аналитический метод	5.0	-
977	437382.21	3275818.67	Аналитический метод	5.0	-
978	437371.43	3275850.95	Аналитический метод	5.0	-
979	437373.74	3275885.55	Аналитический метод	5.0	-
980	437373.74	3275888.38	Аналитический метод	5.0	-
981	437373.83	3275888.65	Аналитический метод	5.0	-
982	437387.14	3275916.91	Аналитический метод	5.0	-
983	437406.89	3275982.54	Аналитический метод	5.0	-
984	437399.14	3276007.76	Аналитический метод	5.0	-
985	437366.21	3276037.30	Аналитический метод	5.0	-
986	437338.91	3276039.42	Аналитический метод	5.0	-
987	437309.47	3276034.85	Аналитический метод	5.0	-
988	437296.36	3276045.26	Аналитический метод	5.0	-
989	437289.30	3276058.36	Аналитический метод	5.0	-
990	437280.10	3276193.24	Аналитический метод	5.0	-
991	437263.77	3276260.39	Аналитический метод	5.0	-
992	437276.96	3276314.01	Аналитический метод	5.0	-
993	437302.77	3276356.44	Аналитический метод	5.0	-
994	437313.96	3276403.43	Аналитический метод	5.0	-
995	437332.39	3276445.92	Аналитический метод	5.0	-
996	437347.30	3276482.32	Аналитический метод	5.0	-
997	437346.31	3276514.44	Аналитический метод	5.0	-
998	437316.75	3276555.75	Аналитический метод	5.0	-
999	437285.79	3276593.50	Аналитический метод	5.0	-

2. Сведения о характерных точках границ объекта					
Обозначение характерных точек границ	Координаты, м		Метод определения координат характерной точки	Средняя квадратическая погрешность положения характерной точки (Mt), м	Описание обозначения точки на местности (при наличии)
	X	Y			
1	2	3	4	5	6
1000	437264.00	3276600.86	Аналитический метод	5.0	-
1001	437225.04	3276672.00	Аналитический метод	5.0	-
1002	437211.10	3276671.34	Аналитический метод	5.0	-
1003	437194.98	3276655.14	Аналитический метод	5.0	-
1004	437192.06	3276643.38	Аналитический метод	5.0	-
1005	437132.93	3276593.05	Аналитический метод	5.0	-
1006	437117.06	3276614.19	Аналитический метод	5.0	-
1007	437109.14	3276611.53	Аналитический метод	5.0	-
1008	437106.53	3276586.39	Аналитический метод	5.0	-
1009	437106.77	3276578.14	Аналитический метод	5.0	-
1010	437085.44	3276580.24	Аналитический метод	5.0	-
1011	437076.90	3276667.77	Аналитический метод	5.0	-
1012	437017.93	3276670.12	Аналитический метод	5.0	-
1013	437018.11	3276676.28	Аналитический метод	5.0	-
1014	437014.82	3276718.54	Аналитический метод	5.0	-
1015	437061.14	3276726.16	Аналитический метод	5.0	-
1016	437118.08	3276753.72	Аналитический метод	5.0	-
1017	437121.67	3276766.00	Аналитический метод	5.0	-
1018	437149.08	3276766.05	Аналитический метод	5.0	-
1019	437165.65	3276779.80	Аналитический метод	5.0	-
1020	437170.58	3276801.78	Аналитический метод	5.0	-
1021	437156.27	3276862.69	Аналитический метод	5.0	-
1022	437166.13	3276882.70	Аналитический метод	5.0	-
1023	437166.10	3276900.76	Аналитический метод	5.0	-
1024	437156.69	3276925.32	Аналитический метод	5.0	-

2. Сведения о характерных точках границ объекта					
Обозначение характерных точек границ	Координаты, м		Метод определения координат характерной точки	Средняя квадратическая погрешность положения характерной точки (Mt), м	Описание обозначения точки на местности (при наличии)
	X	Y			
1	2	3	4	5	6
1025	437119.92	3276931.07	Аналитический метод	5.0	-
1026	437100.48	3276912.99	Аналитический метод	5.0	-
1027	437091.19	3276862.40	Аналитический метод	5.0	-
1028	437042.38	3276858.07	Аналитический метод	5.0	-
1029	437004.10	3276855.36	Аналитический метод	5.0	-
1030	436985.68	3276854.88	Аналитический метод	5.0	-
1031	436986.53	3276851.44	Аналитический метод	5.0	-
1032	436991.15	3276797.65	Аналитический метод	5.0	-
1033	436993.87	3276755.50	Аналитический метод	5.0	-
1034	437000.10	3276675.60	Аналитический метод	5.0	-
1035	436999.20	3276632.86	Аналитический метод	5.0	-
1036	436989.60	3276627.91	Аналитический метод	5.0	-
1037	436975.30	3276629.42	Аналитический метод	5.0	-
1038	436873.79	3276619.94	Аналитический метод	5.0	-
1039	436856.05	3276617.82	Аналитический метод	5.0	-
1040	436834.19	3276557.60	Аналитический метод	5.0	-
1041	436782.72	3276483.59	Аналитический метод	5.0	-
1042	436754.12	3276371.57	Аналитический метод	5.0	-
1043	436739.66	3276286.46	Аналитический метод	5.0	-
1044	436804.57	3276291.64	Аналитический метод	5.0	-
1045	436867.97	3276257.98	Аналитический метод	5.0	-
1046	436865.84	3276228.35	Аналитический метод	5.0	-
1047	436855.78	3276190.76	Аналитический метод	5.0	-
1048	436933.59	3276160.82	Аналитический метод	5.0	-
1049	436930.11	3276143.92	Аналитический метод	5.0	-

2. Сведения о характерных точках границ объекта					
Обозначение характерных точек границ	Координаты, м		Метод определения координат характерной точки	Средняя квадратическая погрешность положения характерной точки (Mt), м	Описание обозначения точки на местности (при наличии)
	X	Y			
1	2	3	4	5	6
1050	436937.80	3276139.62	Аналитический метод	5.0	-
1051	436923.50	3276076.22	Аналитический метод	5.0	-
1052	436922.52	3275999.96	Аналитический метод	5.0	-
1053	436965.81	3275981.98	Аналитический метод	5.0	-
1054	436996.10	3275978.42	Аналитический метод	5.0	-
1055	436989.64	3275970.04	Аналитический метод	5.0	-
1056	436969.84	3275966.04	Аналитический метод	5.0	-
1057	436952.68	3275950.14	Аналитический метод	5.0	-
1058	436955.34	3275930.30	Аналитический метод	5.0	-
1059	436982.10	3275905.90	Аналитический метод	5.0	-
1060	436978.18	3275894.76	Аналитический метод	5.0	-
1061	436939.20	3275902.45	Аналитический метод	5.0	-
1062	436928.37	3275918.33	Аналитический метод	5.0	-
1063	436896.40	3275925.15	Аналитический метод	5.0	-
1064	436874.35	3275857.54	Аналитический метод	5.0	-
1065	436831.80	3275849.52	Аналитический метод	5.0	-
1066	436808.73	3275849.48	Аналитический метод	5.0	-
1067	436790.70	3275854.51	Аналитический метод	5.0	-
1068	436783.24	3275866.98	Аналитический метод	5.0	-
1069	436774.94	3275887.64	Аналитический метод	5.0	-
1070	436767.58	3275895.66	Аналитический метод	5.0	-
1071	436753.16	3275886.24	Аналитический метод	5.0	-
1072	436745.26	3275854.43	Аналитический метод	5.0	-
1073	436744.56	3275837.09	Аналитический метод	5.0	-
1074	436728.70	3275831.28	Аналитический метод	5.0	-

2. Сведения о характерных точках границ объекта					
Обозначение характерных точек границ	Координаты, м		Метод определения координат характерной точки	Средняя квадратическая погрешность положения характерной точки (Mt), м	Описание обозначения точки на местности (при наличии)
	X	Y			
1	2	3	4	5	6
1075	436714.70	3275845.28	Аналитический метод	5.0	-
1076	436710.52	3275865.18	Аналитический метод	5.0	-
1077	436713.88	3275885.42	Аналитический метод	5.0	-
1078	436716.67	3275899.69	Аналитический метод	5.0	-
1079	436715.85	3275916.50	Аналитический метод	5.0	-
1080	436711.72	3275930.20	Аналитический метод	5.0	-
1081	436699.74	3275939.62	Аналитический метод	5.0	-
1082	436675.94	3275944.64	Аналитический метод	5.0	-
1083	436652.15	3275938.82	Аналитический метод	5.0	-
1084	436626.48	3275928.22	Аналитический метод	5.0	-
1085	436585.83	3275910.52	Аналитический метод	5.0	-
1086	436554.85	3275885.18	Аналитический метод	5.0	-
1087	436541.18	3275851.20	Аналитический метод	5.0	-
1088	436546.98	3275824.47	Аналитический метод	5.0	-
1089	436564.31	3275797.76	Аналитический метод	5.0	-
1090	436578.02	3275783.34	Аналитический метод	5.0	-
1091	436677.34	3275771.20	Аналитический метод	5.0	-
1092	436689.11	3275760.40	Аналитический метод	5.0	-
1093	436682.74	3275635.39	Аналитический метод	5.0	-
1094	436730.35	3275624.64	Аналитический метод	5.0	-
1095	436777.95	3275621.82	Аналитический метод	5.0	-
1096	436781.68	3275618.42	Аналитический метод	5.0	-
1097	436731.90	3275599.40	Аналитический метод	5.0	-
1098	436702.61	3275594.57	Аналитический метод	5.0	-
1099	436680.55	3275604.66	Аналитический метод	5.0	-

2. Сведения о характерных точках границ объекта					
Обозначение характерных точек границ	Координаты, м		Метод определения координат характерной точки	Средняя квадратическая погрешность положения характерной точки (Mt), м	Описание обозначения точки на местности (при наличии)
	X	Y			
1	2	3	4	5	6
1100	436657.58	3275603.70	Аналитический метод	5.0	-
1101	436646.30	3275585.80	Аналитический метод	5.0	-
1102	436619.06	3275524.00	Аналитический метод	5.0	-
1103	436620.80	3275510.72	Аналитический метод	5.0	-
1104	436635.28	3275500.77	Аналитический метод	5.0	-
1105	436667.66	3275491.07	Аналитический метод	5.0	-
1106	436689.05	3275477.94	Аналитический метод	5.0	-
1107	436717.74	3275454.11	Аналитический метод	5.0	-
1108	436733.53	3275450.18	Аналитический метод	5.0	-
1109	436762.31	3275449.48	Аналитический метод	5.0	-
1110	436771.66	3275463.95	Аналитический метод	5.0	-
1111	436814.76	3275557.02	Аналитический метод	5.0	-
1112	436828.90	3275575.40	Аналитический метод	5.0	-
1113	436837.86	3275567.01	Аналитический метод	5.0	-
1114	436812.72	3275462.92	Аналитический метод	5.0	-
1115	436793.28	3275429.65	Аналитический метод	5.0	-
1116	436794.02	3275415.92	Аналитический метод	5.0	-
1117	436818.56	3275395.01	Аналитический метод	5.0	-
1118	436858.70	3275379.27	Аналитический метод	5.0	-
1119	436919.61	3275351.33	Аналитический метод	5.0	-
1120	436932.92	3275350.13	Аналитический метод	5.0	-
1121	436993.12	3275359.18	Аналитический метод	5.0	-
1122	437026.28	3275361.40	Аналитический метод	5.0	-
1123	437062.30	3275359.84	Аналитический метод	5.0	-
1124	437111.36	3275379.61	Аналитический метод	5.0	-

2. Сведения о характерных точках границ объекта					
Обозначение характерных точек границ	Координаты, м		Метод определения координат характерной точки	Средняя квадратическая погрешность положения характерной точки (Mt), м	Описание обозначения точки на местности (при наличии)
	X	Y			
1	2	3	4	5	6
1125	437139.50	3275365.93	Аналитический метод	5.0	-
1126	437164.58	3275367.00	Аналитический метод	5.0	-
1127	437187.69	3275386.44	Аналитический метод	5.0	-
1128	437263.88	3275399.29	Аналитический метод	5.0	-
1129	437299.10	3275386.83	Аналитический метод	5.0	-
1130	437314.00	3275393.68	Аналитический метод	5.0	-
1131	437308.93	3275408.85	Аналитический метод	5.0	-
1132	437316.58	3275430.67	Аналитический метод	5.0	-
1133	437343.49	3275453.38	Аналитический метод	5.0	-
1134	437367.38	3275458.92	Аналитический метод	5.0	-
1135	437381.00	3275453.77	Аналитический метод	5.0	-
1136	437384.75	3275438.36	Аналитический метод	5.0	-
1137	437350.02	3275425.54	Аналитический метод	5.0	-
1138	437338.49	3275416.85	Аналитический метод	5.0	-
1139	437339.23	3275398.06	Аналитический метод	5.0	-
1140	437349.34	3275384.35	Аналитический метод	5.0	-
1141	437359.44	3275377.86	Аналитический метод	5.0	-
1142	437367.21	3275382.22	Аналитический метод	5.0	-
1143	437392.58	3275419.11	Аналитический метод	5.0	-
1144	437413.83	3275436.12	Аналитический метод	5.0	-
1145	437449.16	3275449.19	Аналитический метод	5.0	-
1146	437474.03	3275451.40	Аналитический метод	5.0	-
1147	437487.02	3275444.92	Аналитический метод	5.0	-
1148	437488.11	3275440.58	Аналитический метод	5.0	-
1149	437478.38	3275433.34	Аналитический метод	5.0	-

2. Сведения о характерных точках границ объекта					
Обозначение характерных точек границ	Координаты, м		Метод определения координат характерной точки	Средняя квадратическая погрешность положения характерной точки (Mt), м	Описание обозначения точки на местности (при наличии)
	X	Y			
1	2	3	4	5	6
1150	437445.94	3275421.72	Аналитический метод	5.0	-
1151	437416.34	3275405.78	Аналитический метод	5.0	-
1152	437379.65	3275360.20	Аналитический метод	5.0	-
1153	437371.74	3275334.53	Аналитический метод	5.0	-
1154	437375.37	3275317.92	Аналитический метод	5.0	-
1155	437386.92	3275306.74	Аналитический метод	5.0	-
1156	437404.89	3275307.88	Аналитический метод	5.0	-
1157	437426.42	3275313.60	Аналитический метод	5.0	-
1158	437459.70	3275357.80	Аналитический метод	5.0	-
1159	437478.08	3275375.54	Аналитический метод	5.0	-
1160	437499.34	3275386.78	Аналитический метод	5.0	-
1161	437513.40	3275385.35	Аналитический метод	5.0	-
1162	437517.01	3275380.66	Аналитический метод	5.0	-
1163	437515.94	3275372.71	Аналитический метод	5.0	-
1164	437478.18	3275342.31	Аналитический метод	5.0	-
1165	437455.79	3275307.94	Аналитический метод	5.0	-
1166	437441.38	3275292.38	Аналитический метод	5.0	-
1167	437419.04	3275282.23	Аналитический метод	5.0	-
942	437379.73	3275282.16	Аналитический метод	5.0	-
1168	437101.14	3276352.21	Аналитический метод	5.0	-
1169	437102.67	3276493.47	Аналитический метод	5.0	-
1170	437055.02	3276425.76	Аналитический метод	5.0	-
1171	437036.42	3276419.90	Аналитический метод	5.0	-
1172	437035.46	3276407.72	Аналитический метод	5.0	-
1173	437066.10	3276404.80	Аналитический метод	5.0	-

2. Сведения о характерных точках границ объекта					
Обозначение характерных точек границ	Координаты, м		Метод определения координат характерной точки	Средняя квадратическая погрешность положения характерной точки (Mt), м	Описание обозначения точки на местности (при наличии)
	X	Y			
1	2	3	4	5	6
1174	437084.14	3276389.67	Аналитический метод	5.0	-
1168	437101.14	3276352.21	Аналитический метод	5.0	-
1175	437514.15	3275483.96	Аналитический метод	5.0	-
1176	437524.61	3275484.34	Аналитический метод	5.0	-
1177	437530.37	3275493.39	Аналитический метод	5.0	-
1178	437527.84	3275503.50	Аналитический метод	5.0	-
1179	437511.96	3275513.22	Аналитический метод	5.0	-
1180	437497.89	3275518.62	Аналитический метод	5.0	-
1181	437486.70	3275527.28	Аналитический метод	5.0	-
1182	437478.76	3275540.26	Аналитический метод	5.0	-
1183	437472.98	3275554.34	Аналитический метод	5.0	-
1184	437476.57	3275564.47	Аналитический метод	5.0	-
1185	437480.18	3275567.72	Аналитический метод	5.0	-
1186	437490.64	3275559.44	Аналитический метод	5.0	-
1187	437499.68	3275540.30	Аналитический метод	5.0	-
1188	437523.14	3275517.22	Аналитический метод	5.0	-
1189	437533.59	3275515.07	Аналитический метод	5.0	-
1190	437548.37	3275518.71	Аналитический метод	5.0	-
1191	437561.34	3275532.10	Аналитический метод	5.0	-
1192	437562.05	3275542.22	Аналитический метод	5.0	-
1193	437560.24	3275550.52	Аналитический метод	5.0	-
1194	437552.30	3275555.20	Аналитический метод	5.0	-
1195	437540.04	3275558.07	Аналитический метод	5.0	-
1196	437525.24	3275568.88	Аналитический метод	5.0	-
1197	437520.91	3275574.66	Аналитический метод	5.0	-

2. Сведения о характерных точках границ объекта					
Обозначение характерных точек границ	Координаты, м		Метод определения координат характерной точки	Средняя квадратическая погрешность положения характерной точки (Mt), м	Описание обозначения точки на местности (при наличии)
	X	Y			
1	2	3	4	5	6
1198	437527.76	3275577.92	Аналитический метод	5.0	-
1199	437540.38	3275576.50	Аналитический метод	5.0	-
1200	437545.42	3275582.65	Аналитический метод	5.0	-
1201	437543.97	3275592.40	Аналитический метод	5.0	-
1202	437549.01	3275601.08	Аналитический метод	5.0	-
1203	437563.78	3275617.00	Аналитический метод	5.0	-
1204	437566.66	3275626.04	Аналитический метод	5.0	-
1205	437564.84	3275632.90	Аналитический метод	5.0	-
1206	437558.35	3275635.42	Аналитический метод	5.0	-
1207	437542.86	3275624.19	Аналитический метод	5.0	-
1208	437530.26	3275607.55	Аналитический метод	5.0	-
1209	437520.16	3275600.67	Аналитический метод	5.0	-
1210	437506.10	3275600.28	Аналитический метод	5.0	-
1211	437489.51	3275604.23	Аналитический метод	5.0	-
1212	437469.68	3275605.28	Аналитический метод	5.0	-
1213	437453.82	3275598.75	Аналитический метод	5.0	-
1214	437444.46	3275579.59	Аналитический метод	5.0	-
1215	437442.68	3275564.05	Аналитический метод	5.0	-
1216	437436.19	3275560.06	Аналитический метод	5.0	-
1217	437426.82	3275563.66	Аналитический метод	5.0	-
1218	437421.39	3275575.94	Аналитический метод	5.0	-
1219	437417.78	3275587.85	Аналитический метод	5.0	-
1220	437409.48	3275590.36	Аналитический метод	5.0	-
1221	437403.97	3275580.60	Аналитический метод	5.0	-
1222	437406.26	3275559.65	Аналитический метод	5.0	-

2. Сведения о характерных точках границ объекта					
Обозначение характерных точек границ	Координаты, м		Метод определения координат характерной точки	Средняя квадратическая погрешность положения характерной точки (Mt), м	Описание обозначения точки на местности (при наличии)
	X	Y			
1	2	3	4	5	6
1223	437414.21	3275548.46	Аналитический метод	5.0	-
1224	437445.96	3275527.20	Аналитический метод	5.0	-
1225	437468.95	3275504.23	Аналитический метод	5.0	-
1226	437486.74	3275498.73	Аналитический метод	5.0	-
1175	437514.15	3275483.96	Аналитический метод	5.0	-
1227	437057.03	3276121.54	Аналитический метод	5.0	-
1228	437083.68	3276151.94	Аналитический метод	5.0	-
1229	437089.44	3276165.68	Аналитический метод	5.0	-
1230	437103.84	3276180.15	Аналитический метод	5.0	-
1231	437101.28	3276215.63	Аналитический метод	5.0	-
1232	437005.63	3276230.36	Аналитический метод	5.0	-
1233	437003.88	3276225.82	Аналитический метод	5.0	-
1234	437022.22	3276219.38	Аналитический метод	5.0	-
1235	437032.71	3276196.66	Аналитический метод	5.0	-
1236	437058.31	3276193.80	Аналитический метод	5.0	-
1237	437073.45	3276182.16	Аналитический метод	5.0	-
1238	437074.54	3276166.77	Аналитический метод	5.0	-
1239	437062.42	3276155.92	Аналитический метод	5.0	-
1240	437029.87	3276133.13	Аналитический метод	5.0	-
1241	437028.30	3276125.09	Аналитический метод	5.0	-
1227	437057.03	3276121.54	Аналитический метод	5.0	-
1242	437301.66	3275606.76	Аналитический метод	5.0	-
1243	437340.59	3275619.27	Аналитический метод	5.0	-
1244	437372.76	3275644.23	Аналитический метод	5.0	-
1245	437389.27	3275660.74	Аналитический метод	5.0	-

2. Сведения о характерных точках границ объекта					
Обозначение характерных точек границ	Координаты, м		Метод определения координат характерной точки	Средняя квадратическая погрешность положения характерной точки (Mt), м	Описание обозначения точки на местности (при наличии)
	X	Y			
1	2	3	4	5	6
1246	437401.49	3275678.84	Аналитический метод	5.0	-
1247	437398.64	3275682.81	Аналитический метод	5.0	-
1248	437392.12	3275684.40	Аналитический метод	5.0	-
1249	437385.30	3275679.79	Аналитический метод	5.0	-
1250	437364.02	3275671.38	Аналитический метод	5.0	-
1251	437345.93	3275652.64	Аналитический метод	5.0	-
1252	437322.27	3275647.24	Аналитический метод	5.0	-
1253	437277.98	3275639.78	Аналитический метод	5.0	-
1254	437263.38	3275644.07	Аналитический метод	5.0	-
1255	437261.00	3275648.20	Аналитический метод	5.0	-
1256	437263.06	3275657.25	Аналитический метод	5.0	-
1257	437296.32	3275687.41	Аналитический метод	5.0	-
1258	437332.75	3275707.73	Аналитический метод	5.0	-
1259	437400.94	3275745.16	Аналитический метод	5.0	-
1260	437406.66	3275760.96	Аналитический метод	5.0	-
1261	437401.95	3275765.00	Аналитический метод	5.0	-
1262	437389.80	3275763.66	Аналитический метод	5.0	-
1263	437322.27	3275738.53	Аналитический метод	5.0	-
1264	437272.42	3275710.27	Аналитический метод	5.0	-
1265	437241.78	3275678.84	Аналитический метод	5.0	-
1266	437224.64	3275654.55	Аналитический метод	5.0	-
1267	437221.94	3275635.02	Аналитический метод	5.0	-
1268	437224.96	3275627.72	Аналитический метод	5.0	-
1269	437242.98	3275615.65	Аналитический метод	5.0	-
1270	437264.38	3275608.04	Аналитический метод	5.0	-

2. Сведения о характерных точках границ объекта					
Обозначение характерных точек границ	Координаты, м		Метод определения координат характерной точки	Средняя квадратическая погрешность положения характерной точки (Mt), м	Описание обозначения точки на местности (при наличии)
	X	Y			
1	2	3	4	5	6
1242	437301.66	3275606.76	Аналитический метод	5.0	-
1271	436555.51	3275503.70	Аналитический метод	5.0	-
1272	436558.57	3275501.87	Аналитический метод	5.0	-
1273	436576.32	3275500.62	Аналитический метод	5.0	-
1274	436590.50	3275504.35	Аналитический метод	5.0	-
1275	436601.69	3275512.76	Аналитический метод	5.0	-
1276	436609.06	3275528.29	Аналитический метод	5.0	-
1277	436609.04	3275557.19	Аналитический метод	5.0	-
1278	436609.02	3275570.20	Аналитический метод	5.0	-
1279	436645.04	3275611.44	Аналитический метод	5.0	-
1280	436642.84	3275647.57	Аналитический метод	5.0	-
1281	436622.62	3275680.77	Аналитический метод	5.0	-
1282	436593.74	3275708.18	Аналитический метод	5.0	-
1283	436558.13	3275752.55	Аналитический метод	5.0	-
1284	436476.13	3275772.29	Аналитический метод	5.0	-
1285	436406.18	3275771.45	Аналитический метод	5.0	-
1286	436344.16	3275767.00	Аналитический метод	5.0	-
1287	436308.81	3275782.84	Аналитический метод	5.0	-
1288	436248.22	3275796.47	Аналитический метод	5.0	-
1289	436217.95	3275774.02	Аналитический метод	5.0	-
1290	436192.77	3275716.17	Аналитический метод	5.0	-
1291	436181.99	3275678.58	Аналитический метод	5.0	-
1292	436179.86	3275644.62	Аналитический метод	5.0	-
1293	436186.77	3275623.21	Аналитический метод	5.0	-
1294	436194.37	3275615.93	Аналитический метод	5.0	-

2. Сведения о характерных точках границ объекта					
Обозначение характерных точек границ	Координаты, м		Метод определения координат характерной точки	Средняя квадратическая погрешность положения характерной точки (Mt), м	Описание обозначения точки на местности (при наличии)
	X	Y			
1	2	3	4	5	6
1295	436222.91	3275600.49	Аналитический метод	5.0	-
1296	436304.61	3275567.30	Аналитический метод	5.0	-
1297	436348.98	3275553.96	Аналитический метод	5.0	-
1298	436366.96	3275549.86	Аналитический метод	5.0	-
1299	436378.43	3275553.49	Аналитический метод	5.0	-
1300	436395.57	3275564.38	Аналитический метод	5.0	-
1301	436412.42	3275565.25	Аналитический метод	5.0	-
1302	436436.58	3275563.54	Аналитический метод	5.0	-
1303	436455.34	3275567.86	Аналитический метод	5.0	-
1304	436479.90	3275565.70	Аналитический метод	5.0	-
1305	436497.30	3275567.07	Аналитический метод	5.0	-
1306	436517.54	3275572.41	Аналитический метод	5.0	-
1307	436525.00	3275568.07	Аналитический метод	5.0	-
1308	436528.34	3275562.34	Аналитический метод	5.0	-
1309	436539.05	3275593.20	Аналитический метод	5.0	-
1310	436546.96	3275610.56	Аналитический метод	5.0	-
1311	436564.99	3275616.37	Аналитический метод	5.0	-
1312	436576.54	3275605.55	Аналитический метод	5.0	-
1313	436581.62	3275573.76	Аналитический метод	5.0	-
1271	436555.51	3275503.70	Аналитический метод	5.0	-
1314	436627.41	3275625.50	Аналитический метод	5.0	-
1315	436629.85	3275640.51	Аналитический метод	5.0	-
1316	436614.33	3275656.11	Аналитический метод	5.0	-
1317	436600.55	3275655.16	Аналитический метод	5.0	-
1318	436595.96	3275647.79	Аналитический метод	5.0	-

2. Сведения о характерных точках границ объекта

Обозначение характерных точек границ	Координаты, м		Метод определения координат характерной точки	Средняя квадратическая погрешность положения характерной точки (Mt), м	Описание обозначения точки на местности (при наличии)
	X	Y			
1	2	3	4	5	6
1319	436597.46	3275633.08	Аналитический метод	5.0	-
1320	436618.09	3275621.80	Аналитический метод	5.0	-
1314	436627.41	3275625.50	Аналитический метод	5.0	-

3. Сведения о характерных точках части (частей) границы объекта

Обозначение характерных точек части границы	Координаты, м		Метод определения координат характерной точки	Средняя квадратическая погрешность положения характерной точки (Mt), м	Описание обозначения точки на местности (при наличии)
	X	Y			
1	2	3	4	5	6
-	-	-	-	-	-

**Текстовое описание местоположения границ населенных пунктов,
территориальных зон**

Прохождение границы		Описание прохождения границы
от точки	до точки	
1	2	3
1	2	-
2	3	-
3	4	-
4	5	-
5	6	-
6	7	-
7	8	-
8	9	-
9	10	-
10	11	-
11	12	-
12	13	-
13	14	-
14	15	-
15	16	-
16	17	-
17	18	-
18	19	-
19	20	-
20	21	-
21	22	-
22	23	-
23	24	-
24	25	-
25	26	-
26	27	-
27	28	-
28	29	-
29	30	-
30	31	-
31	32	-
32	33	-
33	34	-
34	35	-
35	36	-
36	37	-
37	38	-

**Текстовое описание местоположения границ населенных пунктов,
территориальных зон**

Прохождение границы		Описание прохождения границы
от точки	до точки	
1	2	3
38	39	-
39	40	-
40	41	-
41	42	-
42	43	-
43	44	-
44	45	-
45	46	-
46	47	-
47	48	-
48	49	-
49	50	-
50	51	-
51	52	-
52	53	-
53	54	-
54	55	-
55	56	-
56	57	-
57	58	-
58	59	-
59	60	-
60	61	-
61	62	-
62	63	-
63	64	-
64	65	-
65	66	-
66	67	-
67	68	-
68	69	-
69	70	-
70	1	-
71	72	-
72	73	-
73	74	-
74	75	-

**Текстовое описание местоположения границ населенных пунктов,
территориальных зон**

Прохождение границы		Описание прохождения границы
от точки	до точки	
1	2	3
75	76	-
76	77	-
77	78	-
78	79	-
79	80	-
80	81	-
81	82	-
82	83	-
83	84	-
84	85	-
85	86	-
86	87	-
87	88	-
88	89	-
89	90	-
90	91	-
91	92	-
92	93	-
93	94	-
94	95	-
95	96	-
96	97	-
97	98	-
98	99	-
99	71	-
100	101	-
101	102	-
102	103	-
103	104	-
104	105	-
105	106	-
106	107	-
107	108	-
108	109	-
109	110	-
110	111	-
111	112	-

**Текстовое описание местоположения границ населенных пунктов,
территориальных зон**

Прохождение границы		Описание прохождения границы
от точки	до точки	
1	2	3
112	113	-
113	114	-
114	115	-
115	116	-
116	117	-
117	118	-
118	119	-
119	120	-
120	121	-
121	122	-
122	123	-
123	124	-
124	125	-
125	126	-
126	127	-
127	128	-
128	129	-
129	130	-
130	131	-
131	132	-
132	133	-
133	134	-
134	135	-
135	136	-
136	137	-
137	138	-
138	139	-
139	140	-
140	141	-
141	142	-
142	143	-
143	100	-
144	145	-
145	146	-
146	147	-
147	148	-
148	149	-

**Текстовое описание местоположения границ населенных пунктов,
территориальных зон**

Прохождение границы		Описание прохождения границы
от точки	до точки	
1	2	3
149	150	-
150	151	-
151	152	-
152	153	-
153	154	-
154	155	-
155	156	-
156	157	-
157	158	-
158	159	-
159	160	-
160	161	-
161	162	-
162	163	-
163	164	-
164	165	-
165	166	-
166	167	-
167	168	-
168	169	-
169	170	-
170	171	-
171	172	-
172	173	-
173	174	-
174	175	-
175	176	-
176	177	-
177	178	-
178	179	-
179	180	-
180	181	-
181	182	-
182	183	-
183	184	-
184	185	-
185	186	-

**Текстовое описание местоположения границ населенных пунктов,
территориальных зон**

Прохождение границы		Описание прохождения границы
от точки	до точки	
1	2	3
186	187	-
187	188	-
188	189	-
189	190	-
190	191	-
191	192	-
192	193	-
193	194	-
194	195	-
195	196	-
196	197	-
197	198	-
198	199	-
199	200	-
200	201	-
201	144	-
202	203	-
203	204	-
204	205	-
205	206	-
206	207	-
207	208	-
208	209	-
209	210	-
210	211	-
211	212	-
212	213	-
213	214	-
214	215	-
215	216	-
216	217	-
217	218	-
218	219	-
219	220	-
220	221	-
221	222	-
222	223	-

**Текстовое описание местоположения границ населенных пунктов,
территориальных зон**

Прохождение границы		Описание прохождения границы
от точки	до точки	
1	2	3
223	224	-
224	225	-
225	226	-
226	227	-
227	228	-
228	229	-
229	202	-
230	231	-
231	232	-
232	233	-
233	230	-
234	235	-
235	236	-
236	237	-
237	238	-
238	239	-
239	240	-
240	241	-
241	242	-
242	243	-
243	244	-
244	245	-
245	246	-
246	234	-
247	248	-
248	249	-
249	250	-
250	251	-
251	252	-
252	253	-
253	254	-
254	255	-
255	256	-
256	257	-
257	258	-
258	259	-
259	260	-

**Текстовое описание местоположения границ населенных пунктов,
территориальных зон**

Прохождение границы		Описание прохождения границы
от точки	до точки	
1	2	3
260	261	-
261	262	-
262	263	-
263	264	-
264	265	-
265	266	-
266	267	-
267	268	-
268	269	-
269	270	-
270	271	-
271	272	-
272	273	-
273	274	-
274	275	-
275	276	-
276	277	-
277	278	-
278	279	-
279	247	-
280	281	-
281	282	-
282	283	-
283	284	-
284	285	-
285	286	-
286	287	-
287	288	-
288	289	-
289	290	-
290	291	-
291	292	-
292	293	-
293	294	-
294	295	-
295	296	-
296	297	-

**Текстовое описание местоположения границ населенных пунктов,
территориальных зон**

Прохождение границы		Описание прохождения границы
от точки	до точки	
1	2	3
297	298	-
298	299	-
299	300	-
300	301	-
301	302	-
302	303	-
303	304	-
304	305	-
305	306	-
306	307	-
307	308	-
308	309	-
309	310	-
310	311	-
311	312	-
312	313	-
313	314	-
314	315	-
315	316	-
316	317	-
317	318	-
318	319	-
319	320	-
320	321	-
321	322	-
322	323	-
323	324	-
324	325	-
325	326	-
326	327	-
327	328	-
328	329	-
329	330	-
330	331	-
331	332	-
332	333	-
333	334	-

**Текстовое описание местоположения границ населенных пунктов,
территориальных зон**

Прохождение границы		Описание прохождения границы
от точки	до точки	
1	2	3
334	335	-
335	336	-
336	337	-
337	338	-
338	339	-
339	340	-
340	341	-
341	342	-
342	343	-
343	344	-
344	345	-
345	346	-
346	347	-
347	348	-
348	349	-
349	350	-
350	351	-
351	352	-
352	353	-
353	354	-
354	355	-
355	356	-
356	357	-
357	358	-
358	359	-
359	360	-
360	280	-
361	362	-
362	363	-
363	364	-
364	365	-
365	366	-
366	367	-
367	368	-
368	369	-
369	370	-
370	371	-

**Текстовое описание местоположения границ населенных пунктов,
территориальных зон**

Прохождение границы		Описание прохождения границы
от точки	до точки	
1	2	3
371	372	-
372	373	-
373	374	-
374	375	-
375	376	-
376	377	-
377	378	-
378	379	-
379	380	-
380	381	-
381	382	-
382	383	-
383	384	-
384	385	-
385	386	-
386	387	-
387	388	-
388	389	-
389	390	-
390	391	-
391	392	-
392	393	-
393	394	-
394	395	-
395	396	-
396	397	-
397	361	-
398	399	-
399	400	-
400	401	-
401	402	-
402	403	-
403	404	-
404	405	-
405	406	-
406	407	-
407	408	-

**Текстовое описание местоположения границ населенных пунктов,
территориальных зон**

Прохождение границы		Описание прохождения границы
от точки	до точки	
1	2	3
408	409	-
409	410	-
410	411	-
411	412	-
412	413	-
413	414	-
414	415	-
415	416	-
416	417	-
417	418	-
418	419	-
419	420	-
420	421	-
421	422	-
422	423	-
423	424	-
424	425	-
425	426	-
426	427	-
427	428	-
428	429	-
429	430	-
430	431	-
431	432	-
432	433	-
433	434	-
434	435	-
435	436	-
436	437	-
437	438	-
438	439	-
439	440	-
440	441	-
441	442	-
442	443	-
443	444	-
444	445	-

**Текстовое описание местоположения границ населенных пунктов,
территориальных зон**

Прохождение границы		Описание прохождения границы
от точки	до точки	
1	2	3
445	446	-
446	447	-
447	448	-
448	449	-
449	450	-
450	398	-
451	452	-
452	453	-
453	454	-
454	455	-
455	456	-
456	457	-
457	458	-
458	459	-
459	460	-
460	461	-
461	462	-
462	463	-
463	464	-
464	465	-
465	466	-
466	467	-
467	468	-
468	469	-
469	470	-
470	471	-
471	472	-
472	473	-
473	474	-
474	475	-
475	476	-
476	477	-
477	478	-
478	479	-
479	480	-
480	481	-
481	482	-

**Текстовое описание местоположения границ населенных пунктов,
территориальных зон**

Прохождение границы		Описание прохождения границы
от точки	до точки	
1	2	3
482	483	-
483	484	-
484	485	-
485	486	-
486	487	-
487	488	-
488	489	-
489	490	-
490	491	-
491	492	-
492	493	-
493	494	-
494	495	-
495	496	-
496	497	-
497	498	-
498	499	-
499	500	-
500	501	-
501	502	-
502	503	-
503	504	-
504	505	-
505	506	-
506	507	-
507	508	-
508	509	-
509	510	-
510	511	-
511	512	-
512	513	-
513	514	-
514	515	-
515	516	-
516	517	-
517	518	-
518	519	-

**Текстовое описание местоположения границ населенных пунктов,
территориальных зон**

Прохождение границы		Описание прохождения границы
от точки	до точки	
1	2	3
519	520	-
520	521	-
521	522	-
522	523	-
523	524	-
524	525	-
525	526	-
526	527	-
527	528	-
528	529	-
529	530	-
530	531	-
531	532	-
532	533	-
533	534	-
534	535	-
535	536	-
536	537	-
537	538	-
538	539	-
539	540	-
540	541	-
541	542	-
542	543	-
543	544	-
544	545	-
545	546	-
546	547	-
547	548	-
548	549	-
549	550	-
550	551	-
551	552	-
552	451	-
553	554	-
554	555	-
555	556	-

**Текстовое описание местоположения границ населенных пунктов,
территориальных зон**

Прохождение границы		Описание прохождения границы
от точки	до точки	
1	2	3
556	557	-
557	558	-
558	559	-
559	560	-
560	561	-
561	562	-
562	563	-
563	564	-
564	565	-
565	566	-
566	553	-
567	568	-
568	569	-
569	570	-
570	571	-
571	572	-
572	573	-
573	574	-
574	575	-
575	576	-
576	577	-
577	578	-
578	579	-
579	580	-
580	581	-
581	582	-
582	567	-
583	584	-
584	585	-
585	586	-
586	587	-
587	588	-
588	589	-
589	590	-
590	591	-
591	592	-
592	593	-

**Текстовое описание местоположения границ населенных пунктов,
территориальных зон**

Прохождение границы		Описание прохождения границы
от точки	до точки	
1	2	3
593	594	-
594	595	-
595	596	-
596	597	-
597	598	-
598	599	-
599	600	-
600	601	-
601	602	-
602	603	-
603	583	-
604	605	-
605	606	-
606	607	-
607	608	-
608	609	-
609	610	-
610	611	-
611	612	-
612	613	-
613	614	-
614	615	-
615	604	-
616	617	-
617	618	-
618	619	-
619	620	-
620	621	-
621	622	-
622	623	-
623	624	-
624	625	-
625	626	-
626	627	-
627	628	-
628	629	-
629	630	-

**Текстовое описание местоположения границ населенных пунктов,
территориальных зон**

Прохождение границы		Описание прохождения границы
от точки	до точки	
1	2	3
630	631	-
631	616	-
632	633	-
633	634	-
634	635	-
635	636	-
636	637	-
637	638	-
638	639	-
639	640	-
640	641	-
641	642	-
642	643	-
643	644	-
644	645	-
645	646	-
646	647	-
647	648	-
648	649	-
649	650	-
650	651	-
651	652	-
652	653	-
653	654	-
654	655	-
655	656	-
656	657	-
657	658	-
658	659	-
659	660	-
660	661	-
661	662	-
662	663	-
663	664	-
664	665	-
665	666	-
666	667	-

**Текстовое описание местоположения границ населенных пунктов,
территориальных зон**

Прохождение границы		Описание прохождения границы
от точки	до точки	
1	2	3
667	668	-
668	669	-
669	670	-
670	671	-
671	672	-
672	673	-
673	674	-
674	675	-
675	676	-
676	677	-
677	678	-
678	679	-
679	680	-
680	681	-
681	682	-
682	683	-
683	684	-
684	685	-
685	686	-
686	687	-
687	688	-
688	689	-
689	690	-
690	691	-
691	692	-
692	693	-
693	694	-
694	695	-
695	696	-
696	697	-
697	698	-
698	699	-
699	700	-
700	701	-
701	702	-
702	703	-
703	704	-

**Текстовое описание местоположения границ населенных пунктов,
территориальных зон**

Прохождение границы		Описание прохождения границы
от точки	до точки	
1	2	3
704	705	-
705	706	-
706	707	-
707	708	-
708	709	-
709	710	-
710	711	-
711	712	-
712	713	-
713	714	-
714	715	-
715	716	-
716	717	-
717	718	-
718	719	-
719	720	-
720	721	-
721	722	-
722	723	-
723	724	-
724	725	-
725	726	-
726	727	-
727	728	-
728	632	-
729	730	-
730	731	-
731	732	-
732	733	-
733	734	-
734	735	-
735	736	-
736	737	-
737	738	-
738	739	-
739	740	-
740	741	-

**Текстовое описание местоположения границ населенных пунктов,
территориальных зон**

Прохождение границы		Описание прохождения границы
от точки	до точки	
1	2	3
741	742	-
742	743	-
743	744	-
744	745	-
745	746	-
746	747	-
747	748	-
748	749	-
749	750	-
750	729	-
751	752	-
752	753	-
753	754	-
754	755	-
755	756	-
756	757	-
757	758	-
758	759	-
759	760	-
760	761	-
761	762	-
762	763	-
763	764	-
764	765	-
765	766	-
766	767	-
767	768	-
768	751	-
769	770	-
770	771	-
771	772	-
772	773	-
773	774	-
774	775	-
775	776	-
776	777	-
777	778	-

**Текстовое описание местоположения границ населенных пунктов,
территориальных зон**

Прохождение границы		Описание прохождения границы
от точки	до точки	
1	2	3
778	779	-
779	780	-
780	781	-
781	782	-
782	783	-
783	784	-
784	785	-
785	786	-
786	787	-
787	788	-
788	769	-
789	790	-
790	791	-
791	792	-
792	793	-
793	794	-
794	795	-
795	796	-
796	797	-
797	798	-
798	799	-
799	800	-
800	801	-
801	802	-
802	803	-
803	804	-
804	805	-
805	806	-
806	807	-
807	808	-
808	809	-
809	810	-
810	811	-
811	812	-
812	813	-
813	814	-
814	815	-

**Текстовое описание местоположения границ населенных пунктов,
территориальных зон**

Прохождение границы		Описание прохождения границы
от точки	до точки	
1	2	3
815	816	-
816	817	-
817	818	-
818	819	-
819	820	-
820	821	-
821	822	-
822	823	-
823	824	-
824	825	-
825	826	-
826	827	-
827	828	-
828	829	-
829	830	-
830	831	-
831	832	-
832	833	-
833	834	-
834	835	-
835	836	-
836	837	-
837	838	-
838	839	-
839	840	-
840	841	-
841	842	-
842	843	-
843	844	-
844	845	-
845	846	-
846	847	-
847	848	-
848	849	-
849	850	-
850	851	-
851	852	-

**Текстовое описание местоположения границ населенных пунктов,
территориальных зон**

Прохождение границы		Описание прохождения границы
от точки	до точки	
1	2	3
852	853	-
853	854	-
854	855	-
855	856	-
856	857	-
857	858	-
858	859	-
859	860	-
860	861	-
861	862	-
862	863	-
863	864	-
864	865	-
865	866	-
866	867	-
867	868	-
868	869	-
869	870	-
870	871	-
871	872	-
872	873	-
873	874	-
874	875	-
875	876	-
876	877	-
877	878	-
878	879	-
879	880	-
880	881	-
881	882	-
882	883	-
883	884	-
884	885	-
885	886	-
886	887	-
887	888	-
888	889	-

**Текстовое описание местоположения границ населенных пунктов,
территориальных зон**

Прохождение границы		Описание прохождения границы
от точки	до точки	
1	2	3
889	890	-
890	891	-
891	892	-
892	893	-
893	894	-
894	895	-
895	896	-
896	897	-
897	898	-
898	899	-
899	900	-
900	901	-
901	902	-
902	903	-
903	904	-
904	905	-
905	906	-
906	907	-
907	908	-
908	909	-
909	910	-
910	911	-
911	912	-
912	913	-
913	914	-
914	915	-
915	916	-
916	917	-
917	918	-
918	919	-
919	920	-
920	921	-
921	922	-
922	923	-
923	924	-
924	925	-
925	926	-

**Текстовое описание местоположения границ населенных пунктов,
территориальных зон**

Прохождение границы		Описание прохождения границы
от точки	до точки	
1	2	3
926	789	-
927	928	-
928	929	-
929	930	-
930	931	-
931	932	-
932	933	-
933	934	-
934	935	-
935	936	-
936	937	-
937	938	-
938	939	-
939	940	-
940	941	-
941	927	-
942	943	-
943	944	-
944	945	-
945	946	-
946	947	-
947	948	-
948	949	-
949	950	-
950	951	-
951	952	-
952	953	-
953	954	-
954	955	-
955	956	-
956	957	-
957	958	-
958	959	-
959	960	-
960	961	-
961	962	-
962	963	-

**Текстовое описание местоположения границ населенных пунктов,
территориальных зон**

Прохождение границы		Описание прохождения границы
от точки	до точки	
1	2	3
963	964	-
964	965	-
965	966	-
966	967	-
967	968	-
968	969	-
969	970	-
970	971	-
971	972	-
972	973	-
973	974	-
974	975	-
975	976	-
976	977	-
977	978	-
978	979	-
979	980	-
980	981	-
981	982	-
982	983	-
983	984	-
984	985	-
985	986	-
986	987	-
987	988	-
988	989	-
989	990	-
990	991	-
991	992	-
992	993	-
993	994	-
994	995	-
995	996	-
996	997	-
997	998	-
998	999	-
999	1000	-

**Текстовое описание местоположения границ населенных пунктов,
территориальных зон**

Прохождение границы		Описание прохождения границы
от точки	до точки	
1	2	3
1000	1001	-
1001	1002	-
1002	1003	-
1003	1004	-
1004	1005	-
1005	1006	-
1006	1007	-
1007	1008	-
1008	1009	-
1009	1010	-
1010	1011	-
1011	1012	-
1012	1013	-
1013	1014	-
1014	1015	-
1015	1016	-
1016	1017	-
1017	1018	-
1018	1019	-
1019	1020	-
1020	1021	-
1021	1022	-
1022	1023	-
1023	1024	-
1024	1025	-
1025	1026	-
1026	1027	-
1027	1028	-
1028	1029	-
1029	1030	-
1030	1031	-
1031	1032	-
1032	1033	-
1033	1034	-
1034	1035	-
1035	1036	-
1036	1037	-

**Текстовое описание местоположения границ населенных пунктов,
территориальных зон**

Прохождение границы		Описание прохождения границы
от точки	до точки	
1	2	
1037	1038	-
1038	1039	-
1039	1040	-
1040	1041	-
1041	1042	-
1042	1043	-
1043	1044	-
1044	1045	-
1045	1046	-
1046	1047	-
1047	1048	-
1048	1049	-
1049	1050	-
1050	1051	-
1051	1052	-
1052	1053	-
1053	1054	-
1054	1055	-
1055	1056	-
1056	1057	-
1057	1058	-
1058	1059	-
1059	1060	-
1060	1061	-
1061	1062	-
1062	1063	-
1063	1064	-
1064	1065	-
1065	1066	-
1066	1067	-
1067	1068	-
1068	1069	-
1069	1070	-
1070	1071	-
1071	1072	-
1072	1073	-
1073	1074	-

**Текстовое описание местоположения границ населенных пунктов,
территориальных зон**

Прохождение границы		Описание прохождения границы
от точки	до точки	
1	2	3
1074	1075	-
1075	1076	-
1076	1077	-
1077	1078	-
1078	1079	-
1079	1080	-
1080	1081	-
1081	1082	-
1082	1083	-
1083	1084	-
1084	1085	-
1085	1086	-
1086	1087	-
1087	1088	-
1088	1089	-
1089	1090	-
1090	1091	-
1091	1092	-
1092	1093	-
1093	1094	-
1094	1095	-
1095	1096	-
1096	1097	-
1097	1098	-
1098	1099	-
1099	1100	-
1100	1101	-
1101	1102	-
1102	1103	-
1103	1104	-
1104	1105	-
1105	1106	-
1106	1107	-
1107	1108	-
1108	1109	-
1109	1110	-
1110	1111	-

**Текстовое описание местоположения границ населенных пунктов,
территориальных зон**

Прохождение границы		Описание прохождения границы
от точки	до точки	
1	2	3
1111	1112	-
1112	1113	-
1113	1114	-
1114	1115	-
1115	1116	-
1116	1117	-
1117	1118	-
1118	1119	-
1119	1120	-
1120	1121	-
1121	1122	-
1122	1123	-
1123	1124	-
1124	1125	-
1125	1126	-
1126	1127	-
1127	1128	-
1128	1129	-
1129	1130	-
1130	1131	-
1131	1132	-
1132	1133	-
1133	1134	-
1134	1135	-
1135	1136	-
1136	1137	-
1137	1138	-
1138	1139	-
1139	1140	-
1140	1141	-
1141	1142	-
1142	1143	-
1143	1144	-
1144	1145	-
1145	1146	-
1146	1147	-
1147	1148	-

**Текстовое описание местоположения границ населенных пунктов,
территориальных зон**

Прохождение границы		Описание прохождения границы
от точки	до точки	
1	2	
1148	1149	-
1149	1150	-
1150	1151	-
1151	1152	-
1152	1153	-
1153	1154	-
1154	1155	-
1155	1156	-
1156	1157	-
1157	1158	-
1158	1159	-
1159	1160	-
1160	1161	-
1161	1162	-
1162	1163	-
1163	1164	-
1164	1165	-
1165	1166	-
1166	1167	-
1167	942	-
1168	1169	-
1169	1170	-
1170	1171	-
1171	1172	-
1172	1173	-
1173	1174	-
1174	1168	-
1175	1176	-
1176	1177	-
1177	1178	-
1178	1179	-
1179	1180	-
1180	1181	-
1181	1182	-
1182	1183	-
1183	1184	-
1184	1185	-

**Текстовое описание местоположения границ населенных пунктов,
территориальных зон**

Прохождение границы		Описание прохождения границы
от точки	до точки	
1	2	
1185	1186	-
1186	1187	-
1187	1188	-
1188	1189	-
1189	1190	-
1190	1191	-
1191	1192	-
1192	1193	-
1193	1194	-
1194	1195	-
1195	1196	-
1196	1197	-
1197	1198	-
1198	1199	-
1199	1200	-
1200	1201	-
1201	1202	-
1202	1203	-
1203	1204	-
1204	1205	-
1205	1206	-
1206	1207	-
1207	1208	-
1208	1209	-
1209	1210	-
1210	1211	-
1211	1212	-
1212	1213	-
1213	1214	-
1214	1215	-
1215	1216	-
1216	1217	-
1217	1218	-
1218	1219	-
1219	1220	-
1220	1221	-
1221	1222	-

**Текстовое описание местоположения границ населенных пунктов,
территориальных зон**

Прохождение границы		Описание прохождения границы
от точки	до точки	
1	2	3
1222	1223	-
1223	1224	-
1224	1225	-
1225	1226	-
1226	1175	-
1227	1228	-
1228	1229	-
1229	1230	-
1230	1231	-
1231	1232	-
1232	1233	-
1233	1234	-
1234	1235	-
1235	1236	-
1236	1237	-
1237	1238	-
1238	1239	-
1239	1240	-
1240	1241	-
1241	1227	-
1242	1243	-
1243	1244	-
1244	1245	-
1245	1246	-
1246	1247	-
1247	1248	-
1248	1249	-
1249	1250	-
1250	1251	-
1251	1252	-
1252	1253	-
1253	1254	-
1254	1255	-
1255	1256	-
1256	1257	-
1257	1258	-
1258	1259	-

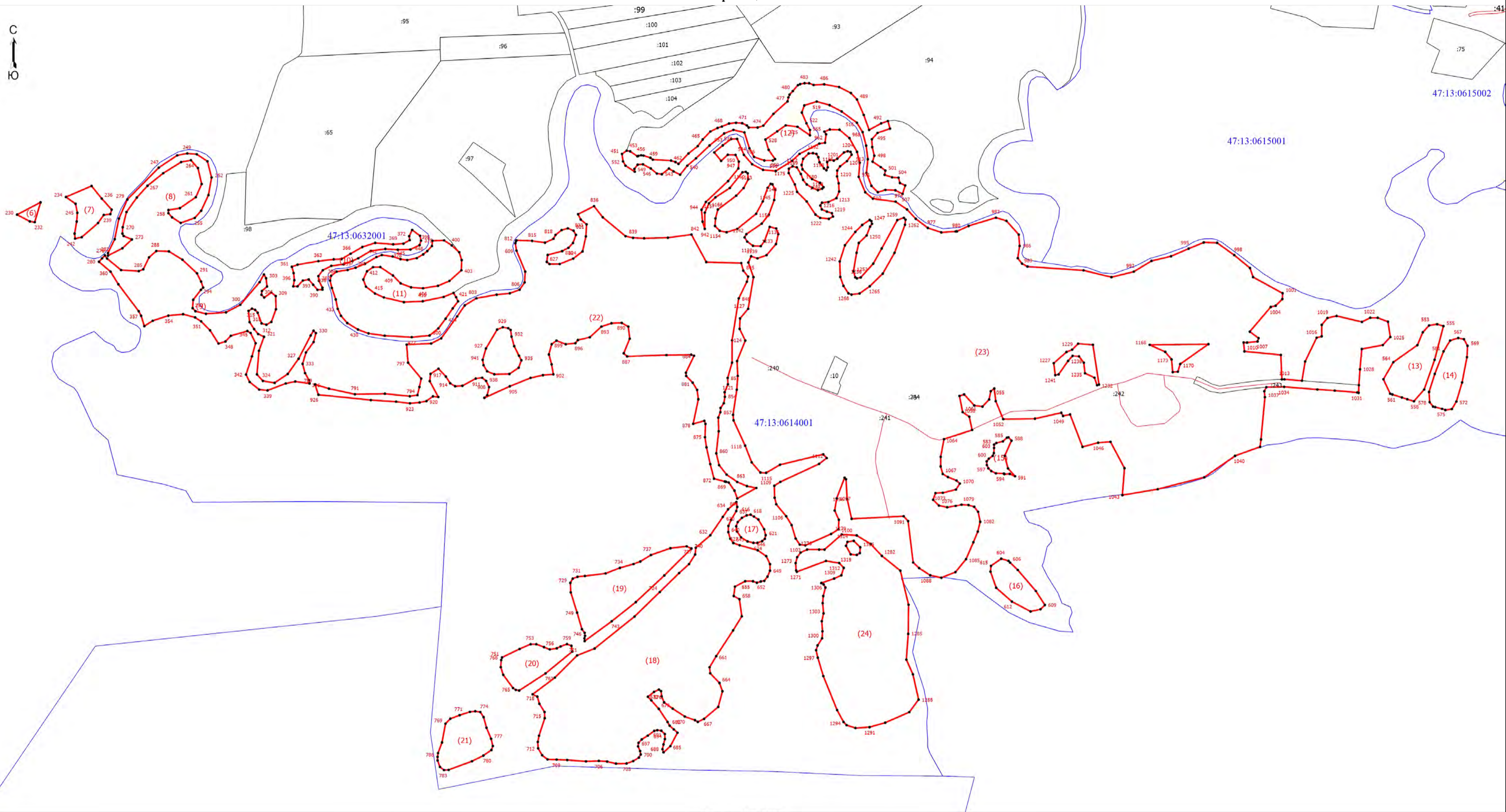
**Текстовое описание местоположения границ населенных пунктов,
территориальных зон**

Прохождение границы		Описание прохождения границы
от точки	до точки	
1	2	3
1259	1260	-
1260	1261	-
1261	1262	-
1262	1263	-
1263	1264	-
1264	1265	-
1265	1266	-
1266	1267	-
1267	1268	-
1268	1269	-
1269	1270	-
1270	1242	-
1271	1272	-
1272	1273	-
1273	1274	-
1274	1275	-
1275	1276	-
1276	1277	-
1277	1278	-
1278	1279	-
1279	1280	-
1280	1281	-
1281	1282	-
1282	1283	-
1283	1284	-
1284	1285	-
1285	1286	-
1286	1287	-
1287	1288	-
1288	1289	-
1289	1290	-
1290	1291	-
1291	1292	-
1292	1293	-
1293	1294	-
1294	1295	-
1295	1296	-

**Текстовое описание местоположения границ населенных пунктов,
территориальных зон**






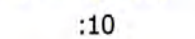

Прохождение границы		Описание прохождения границы
от точки	до точки	
1	2	3
1296	1297	-
1297	1298	-
1298	1299	-
1299	1300	-
1300	1301	-
1301	1302	-
1302	1303	-
1303	1304	-
1304	1305	-
1305	1306	-
1306	1307	-
1307	1308	-
1308	1309	-
1309	1310	-
1310	1311	-
1311	1312	-
1312	1313	-
1313	1271	-
1314	1315	-
1315	1316	-
1316	1317	-
1317	1318	-
1318	1319	-
1319	1320	-
1320	1314	-

Раздел 4
План границ объекта



Масштаб 1:6500

Условные обозначения

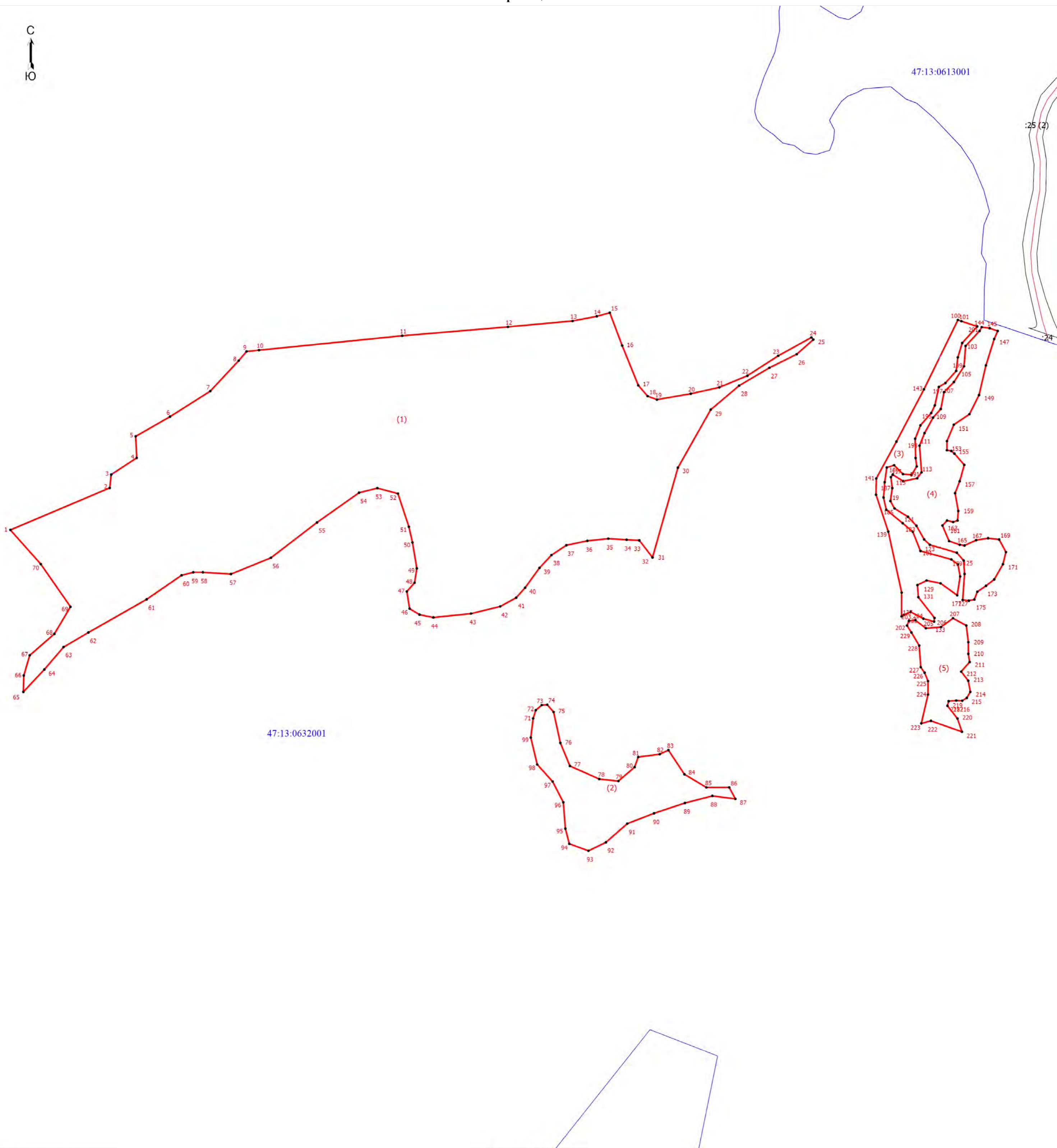
-  - Граница деревни Оleshkovo Тихвинского муниципального района Ленинградской области
-  - Граница земельного участка, учтенная в едином государственном реестре недвижимости
-  - Характерная точка границы, сведения о которой позволяют однозначно определить ее положение на местности
-  - Обозначение новой характерной точки
-  - Граница кадастрового квартала
-  47:13:0611001 - Номер кадастрового квартала
-  :10 - Кадастровый номер земельного участка, учтенного в ЕГРН

Подпись _____

Дата "___" _____ г.

Место для оттиска печати (при наличии) лица, составившего описание местоположения границ объекта

Раздел 4
План границ объекта



Масштаб 1:4000

Условные обозначения

- Граница населенного пункта деревни Олешково Тихвинского района Ленинградской области
- Граница земельного участка, учтенная в едином государственном реестре недвижимости
- Характерная точка границы, сведения о которой позволяют однозначно определить ее положение на местности
- Кадастровый номер земельного участка, учтенного в ЕГРН
- Обозначение новой характерной точки
- Граница кадастрового квартала
- Номер кадастрового квартала

Подпись _____

Дата "___" _____ г.

Место для оттиска печати (при наличии) лица, составившего описание местоположения границ объекта

ОПИСАНИЕ МЕСТОПОЛОЖЕНИЯ ГРАНИЦ
Российская Федерация, Ленинградская область,
Тихвинский муниципальный район, деревня Паньшино

(наименование объекта, местоположение границ которого описано (далее - объект))

Раздел 1

Сведения об объекте

№ п/п	Характеристики объекта	Описание характеристик
1	2	3
1.	Местоположение объекта	187530, Ленинградская область, Тихвинский муниципальный район, деревня Паньшино
2.	Площадь объекта +/- величина погрешности определения площади (P +/- Дельта P)	197786 +/- 7783 м ²
3.	Иные характеристики объекта	-

Раздел 2

Сведения о местоположении границ объекта

1. Система координат МСК 47

2. Сведения о характерных точках границ объекта

Обозначение характерных точек границ	Координаты, м		Метод определения координат характерной точки	Средняя квадратическая погрешность положения характерной точки (Mt), м	Описание обозначения точки на местности (при наличии)
	X	Y			
1	2	3	4	5	6
1	418832.97	3268961.22	Картометрический метод	5.00	Закрепление отсутствует
2	418814.25	3268958.99	Картометрический метод	5.00	Закрепление отсутствует
3	418814.54	3268955.51	Картометрический метод	5.00	Закрепление отсутствует
4	418783.08	3268945.71	Картометрический метод	5.00	Закрепление отсутствует
5	418772.47	3268954.48	Картометрический метод	5.00	Закрепление отсутствует
6	418768.96	3268945.78	Картометрический метод	5.00	Закрепление отсутствует
7	418760.76	3268929.12	Картометрический метод	5.00	Закрепление отсутствует
8	418739.01	3268903.79	Картометрический метод	5.00	Закрепление отсутствует
9	418717.04	3268889.72	Картометрический метод	5.00	Закрепление отсутствует
10	418699.55	3268877.47	Картометрический метод	5.00	Закрепление отсутствует
11	418677.69	3268869.60	Картометрический метод	5.00	Закрепление отсутствует
12	418655.04	3268862.90	Картометрический метод	5.00	Закрепление отсутствует
13	418632.87	3268861.19	Картометрический метод	5.00	Закрепление отсутствует
14	418607.01	3268850.96	Картометрический метод	5.00	Закрепление отсутствует
15	418588.53	3268836.46	Картометрический метод	5.00	Закрепление отсутствует
16	418583.98	3268825.38	Картометрический метод	5.00	Закрепление отсутствует
17	418585.72	3268819.71	Картометрический метод	5.00	Закрепление отсутствует
18	418615.38	3268839.36	Картометрический метод	5.00	Закрепление отсутствует
19	418675.93	3268845.08	Картометрический метод	5.00	Закрепление отсутствует
20	418735.06	3268826.23	Картометрический метод	5.00	Закрепление отсутствует
21	418735.97	3268768.64	Картометрический метод	5.00	Закрепление отсутствует
22	418717.07	3268758.56	Картометрический метод	5.00	Закрепление отсутствует

2. Сведения о характерных точках границ объекта					
Обозначение характерных точек границ	Координаты, м		Метод определения координат характерной точки	Средняя квадратическая погрешность положения характерной точки (Mt), м	Описание обозначения точки на местности (при наличии)
	X	Y			
1	2	3	4	5	6
23	418739.44	3268691.87	Картометрический метод	5.00	Закрепление отсутствует
24	418766.32	3268699.76	Картометрический метод	5.00	Закрепление отсутствует
25	418778.82	3268671.56	Картометрический метод	5.00	Закрепление отсутствует
26	418796.80	3268677.53	Картометрический метод	5.00	Закрепление отсутствует
27	418807.67	3268661.97	Картометрический метод	5.00	Закрепление отсутствует
28	418796.00	3268656.70	Картометрический метод	5.00	Закрепление отсутствует
29	418804.45	3268641.92	Картометрический метод	5.00	Закрепление отсутствует
30	418817.90	3268649.34	Картометрический метод	5.00	Закрепление отсутствует
31	418823.38	3268644.95	Картометрический метод	5.00	Закрепление отсутствует
32	418851.39	3268659.25	Картометрический метод	5.00	Закрепление отсутствует
33	418894.10	3268617.58	Картометрический метод	5.00	Закрепление отсутствует
34	418885.12	3268667.48	Картометрический метод	5.00	Закрепление отсутствует
35	418876.12	3268724.35	Картометрический метод	5.00	Закрепление отсутствует
36	418871.92	3268792.02	Картометрический метод	5.00	Закрепление отсутствует
37	418926.29	3268794.04	Картометрический метод	5.00	Закрепление отсутствует
38	418925.74	3268820.26	Картометрический метод	5.00	Закрепление отсутствует
39	418915.66	3268909.06	Картометрический метод	5.00	Закрепление отсутствует
40	418866.68	3268909.34	Картометрический метод	5.00	Закрепление отсутствует
41	418862.90	3268948.86	Картометрический метод	5.00	Закрепление отсутствует
42	418834.18	3268948.72	Картометрический метод	5.00	Закрепление отсутствует
1	418832.97	3268961.22	Картометрический метод	5.00	Закрепление отсутствует
43	419114.96	3268379.16	Картометрический метод	5.00	Закрепление отсутствует
44	419084.22	3268349.54	Картометрический метод	5.00	Закрепление отсутствует
45	419043.24	3268322.20	Картометрический метод	5.00	Закрепление отсутствует
46	419020.50	3268322.20	Картометрический метод	5.00	Закрепление отсутствует
47	418989.78	3268316.51	Картометрический метод	5.00	Закрепление отсутствует

2. Сведения о характерных точках границ объекта					
Обозначение характерных точек границ	Координаты, м		Метод определения координат характерной точки	Средняя квадратическая погрешность положения характерной точки (M _t), м	Описание обозначения точки на местности (при наличии)
	X	Y			
1	2	3	4	5	6
48	418940.87	3268322.21	Картометрический метод	5.00	Закрепление отсутствует
49	418909.00	3268315.38	Картометрический метод	5.00	Закрепление отсутствует
50	418893.06	3268297.14	Картометрический метод	5.00	Закрепление отсутствует
51	418886.23	3268267.52	Картометрический метод	5.00	Закрепление отсутствует
52	418845.27	3268256.13	Картометрический метод	5.00	Закрепление отсутствует
53	418853.22	3268247.02	Картометрический метод	5.00	Закрепление отсутствует
54	418860.03	3268223.09	Картометрический метод	5.00	Закрепление отсутствует
55	418854.35	3268219.67	Картометрический метод	5.00	Закрепление отсутствует
56	418839.56	3268224.23	Картометрический метод	5.00	Закрепление отсутствует
57	418823.64	3268243.60	Картометрический метод	5.00	Закрепление отсутствует
58	418814.54	3268239.04	Картометрический метод	5.00	Закрепление отсутствует
59	418806.57	3268229.93	Картометрический метод	5.00	Закрепление отсутствует
60	418791.78	3268228.79	Картометрический метод	5.00	Закрепление отсутствует
61	418781.53	3268217.40	Картометрический метод	5.00	Закрепление отсутствует
62	418791.75	3268172.96	Картометрический метод	5.00	Закрепление отсутствует
63	418808.80	3268153.59	Картометрический метод	5.00	Закрепление отсутствует
64	418813.35	3268141.06	Картометрический метод	5.00	Закрепление отсутствует
65	418793.99	3268126.24	Картометрический метод	5.00	Закрепление отсутствует
66	418792.85	3268109.16	Картометрический метод	5.00	Закрепление отсутствует
67	418796.25	3268092.06	Картометрический метод	5.00	Закрепление отсутствует
68	418805.35	3268073.83	Картометрический метод	5.00	Закрепление отсутствует
69	418809.88	3268052.18	Картометрический метод	5.00	Закрепление отсутствует
70	418824.67	3268038.51	Картометрический метод	5.00	Закрепление отсутствует
71	418855.38	3268032.81	Картометрический метод	5.00	Закрепление отсутствует
72	418863.36	3268063.57	Картометрический метод	5.00	Закрепление отсутствует
73	418881.55	3268044.20	Картометрический метод	5.00	Закрепление отсутствует

2. Сведения о характерных точках границ объекта					
Обозначение характерных точек границ	Координаты, м		Метод определения координат характерной точки	Средняя квадратическая погрешность положения характерной точки (Mt), м	Описание обозначения точки на местности (при наличии)
	X	Y			
1	2	3	4	5	6
74	418906.57	3268016.85	Картометрический метод	5.00	Закрепление отсутствует
75	418931.59	3268012.29	Картометрический метод	5.00	Закрепление отсутствует
76	418949.79	3268017.99	Картометрический метод	5.00	Закрепление отсутствует
77	418961.18	3268046.47	Картометрический метод	5.00	Закрепление отсутствует
78	418966.90	3268111.42	Картометрический метод	5.00	Закрепление отсутствует
79	418960.11	3268172.94	Картометрический метод	5.00	Закрепление отсутствует
80	418949.88	3268188.90	Картометрический метод	5.00	Закрепление отсутствует
81	418893.01	3268211.69	Картометрический метод	5.00	Закрепление отсутствует
82	418904.40	3268233.34	Картометрический метод	5.00	Закрепление отсутствует
83	418919.19	3268229.92	Картометрический метод	5.00	Закрепление отсутствует
84	418944.22	3268235.62	Картометрический метод	5.00	Закрепление отсутствует
85	418963.58	3268258.40	Картометрический метод	5.00	Закрепление отсутствует
86	418981.78	3268272.07	Картометрический метод	5.00	Закрепление отсутствует
87	418999.98	3268265.23	Картометрический метод	5.00	Закрепление отсутствует
88	419029.56	3268258.40	Картометрический метод	5.00	Закрепление отсутствует
89	419055.74	3268277.76	Картометрический метод	5.00	Закрепление отсутствует
90	419078.52	3268310.80	Картометрический метод	5.00	Закрепление отсутствует
91	419109.24	3268337.00	Картометрический метод	5.00	Закрепление отсутствует
92	419129.73	3268362.07	Картометрический метод	5.00	Закрепление отсутствует
43	419114.96	3268379.16	Картометрический метод	5.00	Закрепление отсутствует
93	418976.42	3268567.55	Картометрический метод	5.00	Закрепление отсутствует
94	418976.46	3268539.10	Картометрический метод	5.00	Закрепление отсутствует
95	418970.34	3268532.97	Картометрический метод	5.00	Закрепление отсутствует
96	418949.79	3268527.28	Картометрический метод	5.00	Закрепление отсутствует
97	418920.07	3268524.66	Картометрический метод	5.00	Закрепление отсутствует
98	418906.09	3268530.79	Картометрический метод	5.00	Закрепление отсутствует

2. Сведения о характерных точках границ объекта					
Обозначение характерных точек границ	Координаты, м		Метод определения координат характерной точки	Средняя квадратическая погрешность положения характерной точки (Mt), м	Описание обозначения точки на местности (при наличии)
	X	Y			
1	2	3	4	5	6
99	418896.47	3268531.22	Картометрический метод	5.00	Закрепление отсутствует
100	418868.06	3268526.85	Картометрический метод	5.00	Закрепление отсутствует
101	418857.13	3268524.66	Картометрический метод	5.00	Закрепление отсутствует
102	418848.83	3268518.54	Картометрический метод	5.00	Закрепление отсутствует
103	418843.56	3268493.15	Картометрический метод	5.00	Закрепление отсутствует
104	418843.98	3268470.39	Картометрический метод	5.00	Закрепление отсутствует
105	418841.36	3268459.44	Картометрический метод	5.00	Закрепление отсутствует
106	418824.72	3268452.11	Картометрический метод	5.00	Закрепление отсутствует
107	418809.11	3268432.00	Картометрический метод	5.00	Закрепление отсутствует
108	418772.45	3268435.32	Картометрический метод	5.00	Закрепление отсутствует
109	418753.67	3268436.55	Картометрический метод	5.00	Закрепление отсутствует
110	418702.58	3268445.78	Картометрический метод	5.00	Закрепление отсутствует
111	418661.49	3268457.34	Картометрический метод	5.00	Закрепление отсутствует
112	418668.97	3268438.25	Картометрический метод	5.00	Закрепление отсутствует
113	418684.32	3268422.34	Картометрический метод	5.00	Закрепление отсутствует
114	418704.50	3268410.96	Картометрический метод	5.00	Закрепление отсутствует
115	418728.66	3268401.30	Картометрический метод	5.00	Закрепление отсутствует
116	418751.97	3268395.05	Картометрический метод	5.00	Закрепление отсутствует
117	418799.76	3268390.36	Картометрический метод	5.00	Закрепление отсутствует
118	418836.38	3268386.91	Картометрический метод	5.00	Закрепление отсутствует
119	418902.23	3268385.03	Картометрический метод	5.00	Закрепление отсутствует
120	418945.77	3268392.32	Картометрический метод	5.00	Закрепление отсутствует
121	418959.40	3268394.02	Картометрический метод	5.00	Закрепление отсутствует
122	419000.46	3268389.68	Картометрический метод	5.00	Закрепление отсутствует
123	419023.40	3268390.92	Картометрический метод	5.00	Закрепление отсутствует
124	419064.15	3268399.44	Картометрический метод	5.00	Закрепление отсутствует

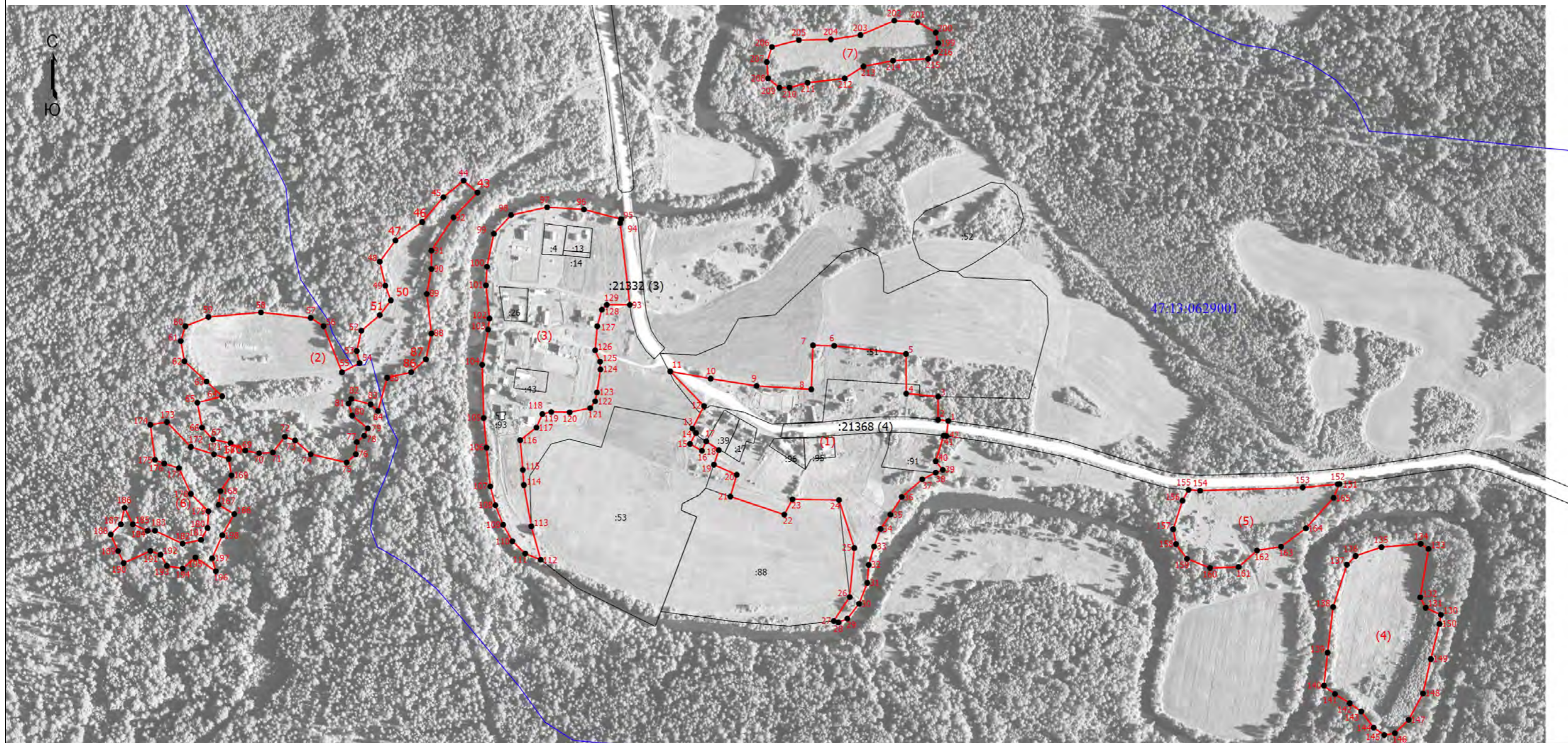
2. Сведения о характерных точках границ объекта					
Обозначение характерных точек границ	Координаты, м		Метод определения координат характерной точки	Средняя квадратическая погрешность положения характерной точки (Mt), м	Описание обозначения точки на местности (при наличии)
	X	Y			
1	2	3	4	5	6
125	419087.09	3268420.67	Картометрический метод	5.00	Закрепление отсутствует
126	419096.90	3268465.34	Картометрический метод	5.00	Закрепление отсутствует
127	419094.15	3268510.86	Картометрический метод	5.00	Закрепление отсутствует
128	419082.13	3268556.86	Картометрический метод	5.00	Закрепление отсутствует
129	419077.31	3268555.57	Картометрический метод	5.00	Закрепление отсутствует
93	418976.42	3268567.55	Картометрический метод	5.00	Закрепление отсутствует
130	418593.42	3269570.44	Картометрический метод	5.00	Закрепление отсутствует
131	418582.04	3269568.74	Картометрический метод	5.00	Закрепление отсутствует
132	418538.80	3269557.92	Картометрический метод	5.00	Закрепление отсутствует
133	418496.14	3269548.23	Картометрический метод	5.00	Закрепление отсутствует
134	418463.70	3269530.58	Картометрический метод	5.00	Закрепление отсутствует
135	418447.20	3269513.48	Картометрический метод	5.00	Закрепление отсутствует
136	418444.92	3269500.38	Картометрический метод	5.00	Закрепление отсутствует
137	418454.01	3269487.28	Картометрический метод	5.00	Закрепление отсутствует
138	418473.91	3269471.90	Картометрический метод	5.00	Закрепление отсутствует
139	418484.14	3269457.65	Картометрический метод	5.00	Закрепление отсутствует
140	418495.51	3269439.42	Картометрический метод	5.00	Закрепление отсутствует
141	418505.74	3269425.75	Картометрический метод	5.00	Закрепление отсутствует
142	418546.70	3269430.30	Картометрический метод	5.00	Закрепление отсутствует
143	418603.02	3269437.13	Картометрический метод	5.00	Закрепление отсутствует
144	418655.36	3269454.22	Картометрический метод	5.00	Закрепление отсутствует
145	418666.17	3269465.04	Картометрический метод	5.00	Закрепление отсутствует
146	418677.00	3269496.94	Картометрический метод	5.00	Закрепление отсутствует
147	418681.01	3269545.37	Картометрический метод	5.00	Закрепление отсутствует
148	418674.76	3269555.06	Картометрический метод	5.00	Закрепление отсутствует
149	418615.02	3269544.80	Картометрический метод	5.00	Закрепление отсутствует

2. Сведения о характерных точках границ объекта					
Обозначение характерных точек границ	Координаты, м		Метод определения координат характерной точки	Средняя квадратическая погрешность положения характерной точки (Mt), м	Описание обозначения точки на местности (при наличии)
	X	Y			
1	2	3	4	5	6
150	418601.94	3269551.64	Картометрический метод	5.00	Закрепление отсутствует
130	418593.42	3269570.44	Картометрический метод	5.00	Закрепление отсутствует
151	418754.92	3269445.13	Картометрический метод	5.00	Закрепление отсутствует
152	418737.83	3269437.69	Картометрический метод	5.00	Закрепление отсутствует
153	418700.27	3269403.51	Картометрический метод	5.00	Закрепление отсутствует
154	418677.50	3269372.75	Картометрический метод	5.00	Закрепление отсутствует
155	418672.93	3269343.13	Картометрический метод	5.00	Закрепление отсутствует
156	418652.44	3269320.34	Картометрический метод	5.00	Закрепление отсутствует
157	418651.28	3269285.02	Картометрический метод	5.00	Закрепление отсутствует
158	418662.64	3269256.54	Картометрический метод	5.00	Закрепление отсутствует
159	418680.84	3269242.86	Картометрический метод	5.00	Закрепление отсутствует
160	418699.04	3269239.44	Картометрический метод	5.00	Закрепление отсутствует
161	418734.32	3269250.83	Картометрический метод	5.00	Закрепление отсутствует
162	418747.76	3269258.30	Картометрический метод	5.00	Закрепление отсутствует
163	418746.62	3269272.68	Картометрический метод	5.00	Закрепление отсутствует
164	418750.66	3269399.46	Картометрический метод	5.00	Закрепление отсутствует
165	418754.72	3269442.98	Картометрический метод	5.00	Закрепление отсутствует
151	418754.92	3269445.13	Картометрический метод	5.00	Закрепление отсутствует
166	418717.75	3268078.40	Картометрический метод	5.00	Закрепление отсутствует
167	418691.56	3268063.59	Картометрический метод	5.00	Закрепление отсутствует
168	418663.11	3268051.06	Картометрический метод	5.00	Закрепление отсутствует
169	418647.19	3268055.62	Картометрический метод	5.00	Закрепление отсутствует
170	418664.24	3268030.55	Картометрический метод	5.00	Закрепление отсутствует
171	418650.58	3268014.60	Картометрический метод	5.00	Закрепление отсутствует
172	418653.98	3267995.23	Картометрический метод	5.00	Закрепление отсутствует
173	418667.63	3267987.25	Картометрический метод	5.00	Закрепление отсутствует

2. Сведения о характерных точках границ объекта					
Обозначение характерных точек границ	Координаты, м		Метод определения координат характерной точки	Средняя квадратическая погрешность положения характерной точки (M _t), м	Описание обозначения точки на местности (при наличии)
	X	Y			
1	2	3	4	5	6
174	418672.17	3267974.72	Картометрический метод	5.00	Закрепление отсутствует
175	418657.36	3267941.68	Картометрический метод	5.00	Закрепление отсутствует
176	418672.15	3267934.84	Картометрический метод	5.00	Закрепление отсутствует
177	418692.62	3267925.72	Картометрический метод	5.00	Закрепление отсутствует
178	418705.14	3267938.25	Картометрический метод	5.00	Закрепление отсутствует
179	418725.62	3267942.81	Картометрический метод	5.00	Закрепление отсутствует
180	418705.15	3267953.06	Картометрический метод	5.00	Закрепление отсутствует
181	418697.20	3267971.30	Картометрический метод	5.00	Закрепление отсутствует
182	418697.20	3267980.41	Картометрический метод	5.00	Закрепление отсутствует
183	418681.30	3268014.59	Картометрический метод	5.00	Закрепление отсутствует
184	418685.86	3268037.38	Картометрический метод	5.00	Закрепление отсутствует
185	418700.65	3268045.36	Картометрический метод	5.00	Закрепление отсутствует
186	418721.13	3268046.49	Картометрический метод	5.00	Закрепление отсутствует
187	418742.74	3268024.84	Картометрический метод	5.00	Закрепление отсутствует
188	418774.58	3268010.03	Картометрический метод	5.00	Закрепление отсутствует
189	418780.26	3267991.80	Картометрический метод	5.00	Закрепление отсутствует
190	418784.80	3267980.40	Картометрический метод	5.00	Закрепление отсутствует
191	418828.03	3267974.70	Картометрический метод	5.00	Закрепление отсутствует
192	418831.46	3267995.21	Картометрический метод	5.00	Закрепление отсутствует
193	418800.76	3268024.84	Картометрический метод	5.00	Закрепление отсутствует
194	418791.67	3268053.32	Картометрический метод	5.00	Закрепление отсутствует
195	418786.00	3268071.56	Картометрический метод	5.00	Закрепление отсутствует
196	418765.53	3268074.98	Картометрический метод	5.00	Закрепление отсутствует
197	418746.18	3268061.30	Картометрический метод	5.00	Закрепление отсутствует
198	418729.11	3268059.02	Картометрический метод	5.00	Закрепление отсутствует
166	418717.75	3268078.40	Картометрический метод	5.00	Закрепление отсутствует

2. Сведения о характерных точках границ объекта					
Обозначение характерных точек границ	Координаты, м		Метод определения координат характерной точки	Средняя квадратическая погрешность положения характерной точки (Mt), м	Описание обозначения точки на местности (при наличии)
	X	Y			
1	2	3	4	5	6
199	419299.49	3268948.84	Картометрический метод	5.00	Закрепление отсутствует
200	419288.64	3268945.72	Картометрический метод	5.00	Закрепление отсутствует
201	419280.12	3268936.41	Картометрический метод	5.00	Закрепление отсутствует
202	419277.79	3268892.96	Картометрический метод	5.00	Закрепление отсутствует
203	419270.81	3268856.49	Картометрический метод	5.00	Закрепление отсутствует
204	419256.08	3268833.21	Картометрический метод	5.00	Закрепление отсутствует
205	419250.65	3268787.43	Картометрический метод	5.00	Закрепление отсутствует
206	419244.45	3268764.93	Картометрический метод	5.00	Закрепление отсутствует
207	419244.45	3268752.52	Картометрический метод	5.00	Закрепление отсутствует
208	419256.06	3268738.56	Картометрический метод	5.00	Закрепление отсутствует
209	419276.20	3268737.01	Картометрический метод	5.00	Закрепление отсутствует
210	419294.79	3268743.23	Картометрический метод	5.00	Закрепление отсутствует
211	419303.32	3268776.60	Картометрический метод	5.00	Закрепление отсутствует
212	419304.10	3268816.16	Картометрический метод	5.00	Закрепление отсутствует
213	419309.54	3268852.64	Картометрический метод	5.00	Закрепление отсутствует
214	419327.36	3268894.54	Картометрический метод	5.00	Закрепление отсутствует
215	419325.82	3268923.24	Картометрический метод	5.00	Закрепление отсутствует
216	419312.65	3268945.74	Картометрический метод	5.00	Закрепление отсутствует
199	419299.49	3268948.84	Картометрический метод	5.00	Закрепление отсутствует
3. Сведения о характерных точках части (частей) границы объекта					
Обозначение характерных точек части границы	Координаты, м		Метод определения координат характерной точки	Средняя квадратическая погрешность положения характерной точки (Mt), м	Описание обозначения точки на местности (при наличии)
	X	Y			
1	2	3	4	5	6
-	-	-	-	-	-

Раздел 4
План границ объекта



Масштаб 1:5000

Условные обозначения

- - Граница деревни Панышино Тихвинского муниципального района Ленинградской области
- - Характерная точка границы, сведения о которой позволяют однозначно определить ее положение на местности
- 1 - Обозначение новой характерной точки
- - Граница кадастрового квартала

Подпись _____

Дата " ____ " ____ г.

Место для оттиска печати (при наличии) лица, составившего описание местоположения границ объекта

**Текстовое описание местоположения границ
населенных пунктов, территориальных зон, особо охраняемых природных
территорий, зон с особыми условиями использования территорий**

Прохождение границы		Описание прохождения границы
от точки	до точки	
1	2	3
-	-	-

ОПИСАНИЕ МЕСТОПОЛОЖЕНИЯ ГРАНИЦ

деревня Погорелец Тихвинского муниципального района Ленинградской области

(наименование объекта, местоположение границ которого описано (далее - объект))

Раздел 1

Сведения об объекте

№ п/п	Характеристики объекта	Описание характеристик
1	2	3
1.	Местоположение объекта	Ленинградская область, район Тихвинский, деревня Погорелец
2.	Площадь объекта +/- величина погрешности определения площади (P +/- Дельта P)	269085 +/- 9078 м ²
3.	Иные характеристики объекта	-

Раздел 2

Сведения о местоположении границ объекта

1. Система координат МСК-47, зона 3

2. Сведения о характерных точках границ объекта

Обозначение характерных точек границ	Координаты, м		Метод определения координат характерной точки	Средняя квадратическая погрешность положения характерной точки (Mt), м	Описание обозначения точки на местности (при наличии)
	X	Y			
1	2	3	4	5	6
1	438448.18	3260673.22	Аналитический метод	5.0	-
2	438456.09	3260692.41	Аналитический метод	5.0	-
3	438442.90	3260714.22	Аналитический метод	5.0	-
4	438423.12	3260726.76	Аналитический метод	5.0	-
5	438379.92	3260731.28	Аналитический метод	5.0	-
6	438344.67	3260745.16	Аналитический метод	5.0	-
7	438324.23	3260747.11	Аналитический метод	5.0	-
8	438308.12	3260736.72	Аналитический метод	5.0	-
9	438306.97	3260723.55	Аналитический метод	5.0	-
10	438334.79	3260694.87	Аналитический метод	5.0	-
11	438364.46	3260681.68	Аналитический метод	5.0	-
12	438398.74	3260684.38	Аналитический метод	5.0	-
13	438424.45	3260674.50	Аналитический метод	5.0	-
1	438448.18	3260673.22	Аналитический метод	5.0	-
14	437551.06	3259263.81	Аналитический метод	5.0	-
15	437577.40	3259283.95	Аналитический метод	5.0	-
16	437584.25	3259314.10	Аналитический метод	5.0	-
17	437598.33	3259328.31	Аналитический метод	5.0	-
18	437599.52	3259346.38	Аналитический метод	5.0	-
19	437615.33	3259377.08	Аналитический метод	5.0	-
20	437637.97	3259468.07	Аналитический метод	5.0	-
21	437644.29	3259481.30	Аналитический метод	5.0	-

2. Сведения о характерных точках границ объекта					
Обозначение характерных точек границ	Координаты, м		Метод определения координат характерной точки	Средняя квадратическая погрешность положения характерной точки (Mt), м	Описание обозначения точки на местности (при наличии)
	X	Y			
1	2	3	4	5	6
22	437669.18	3259491.24	Аналитический метод	5.0	-
23	437656.52	3259498.75	Аналитический метод	5.0	-
24	437671.52	3259513.83	Аналитический метод	5.0	-
25	437686.05	3259508.68	Аналитический метод	5.0	-
26	437694.35	3259521.04	Аналитический метод	5.0	-
27	437703.31	3259521.05	Аналитический метод	5.0	-
28	437713.12	3259516.91	Аналитический метод	5.0	-
29	437722.81	3259519.49	Аналитический метод	5.0	-
30	437725.97	3259529.02	Аналитический метод	5.0	-
31	437710.13	3259533.07	Аналитический метод	5.0	-
32	437705.41	3259540.62	Аналитический метод	5.0	-
33	437713.32	3259547.50	Аналитический метод	5.0	-
34	437714.90	3259553.86	Аналитический метод	5.0	-
35	437710.68	3259557.02	Аналитический метод	5.0	-
36	437698.56	3259559.12	Аналитический метод	5.0	-
37	437693.54	3259570.79	Аналитический метод	5.0	-
38	437710.15	3259585.04	Аналитический метод	5.0	-
39	437711.20	3259591.40	Аналитический метод	5.0	-
40	437701.18	3259614.12	Аналитический метод	5.0	-
41	437706.45	3259626.29	Аналитический метод	5.0	-
42	437700.12	3259647.43	Аналитический метод	5.0	-
43	437568.91	3259559.45	Аналитический метод	5.0	-
44	437587.36	3259548.37	Аналитический метод	5.0	-
45	437594.74	3259532.52	Аналитический метод	5.0	-
46	437592.11	3259489.15	Аналитический метод	5.0	-

2. Сведения о характерных точках границ объекта					
Обозначение характерных точек границ	Координаты, м		Метод определения координат характерной точки	Средняя квадратическая погрешность положения характерной точки (Mt), м	Описание обозначения точки на местности (при наличии)
	X	Y			
1	2	3	4	5	6
47	437583.69	3259465.34	Аналитический метод	5.0	-
48	437581.74	3259434.28	Аналитический метод	5.0	-
49	437558.98	3259340.03	Аналитический метод	5.0	-
50	437563.69	3259316.72	Аналитический метод	5.0	-
51	437544.20	3259281.78	Аналитический метод	5.0	-
14	437551.06	3259263.81	Аналитический метод	5.0	-
52	437717.29	3259868.96	Аналитический метод	5.0	-
53	437698.54	3259935.99	Аналитический метод	5.0	-
54	437699.27	3259963.59	Аналитический метод	5.0	-
55	437715.71	3259993.57	Аналитический метод	5.0	-
56	437707.58	3260008.05	Аналитический метод	5.0	-
57	437701.66	3260000.00	Аналитический метод	5.0	-
58	437675.05	3260000.84	Аналитический метод	5.0	-
59	437662.62	3259991.12	Аналитический метод	5.0	-
60	437659.88	3259975.88	Аналитический метод	5.0	-
61	437664.70	3259967.80	Аналитический метод	5.0	-
62	437652.04	3259950.00	Аналитический метод	5.0	-
63	437657.11	3259927.15	Аналитический метод	5.0	-
64	437647.22	3259913.98	Аналитический метод	5.0	-
65	437628.26	3259935.66	Аналитический метод	5.0	-
66	437610.97	3259900.22	Аналитический метод	5.0	-
67	437612.75	3259890.57	Аналитический метод	5.0	-
68	437624.19	3259876.86	Аналитический метод	5.0	-
69	437624.42	3259861.79	Аналитический метод	5.0	-
70	437630.02	3259850.10	Аналитический метод	5.0	-

2. Сведения о характерных точках границ объекта					
Обозначение характерных точек границ	Координаты, м		Метод определения координат характерной точки	Средняя квадратическая погрешность положения характерной точки (Mt), м	Описание обозначения точки на местности (при наличии)
	X	Y			
1	2	3	4	5	6
71	437649.75	3259848.11	Аналитический метод	5.0	-
72	437660.29	3259840.70	Аналитический метод	5.0	-
73	437661.41	3259825.86	Аналитический метод	5.0	-
74	437652.03	3259818.39	Аналитический метод	5.0	-
75	437626.30	3259812.80	Аналитический метод	5.0	-
76	437626.07	3259798.26	Аналитический метод	5.0	-
77	437673.26	3259769.70	Аналитический метод	5.0	-
78	437684.35	3259743.70	Аналитический метод	5.0	-
79	437703.78	3259657.02	Аналитический метод	5.0	-
80	437740.04	3259666.41	Аналитический метод	5.0	-
81	437721.60	3259686.64	Аналитический метод	5.0	-
82	437715.17	3259707.11	Аналитический метод	5.0	-
83	437718.04	3259734.57	Аналитический метод	5.0	-
84	437703.63	3259780.79	Аналитический метод	5.0	-
85	437702.90	3259811.14	Аналитический метод	5.0	-
52	437717.29	3259868.96	Аналитический метод	5.0	-
86	437683.54	3260396.22	Аналитический метод	5.0	-
87	437687.49	3260428.64	Аналитический метод	5.0	-
88	437676.94	3260448.46	Аналитический метод	5.0	-
89	437627.50	3260446.40	Аналитический метод	5.0	-
90	437613.00	3260427.86	Аналитический метод	5.0	-
91	437599.11	3260381.06	Аналитический метод	5.0	-
92	437598.34	3260330.92	Аналитический метод	5.0	-
93	437603.41	3260312.46	Аналитический метод	5.0	-
94	437627.53	3260305.52	Аналитический метод	5.0	-

2. Сведения о характерных точках границ объекта					
Обозначение характерных точек границ	Координаты, м		Метод определения координат характерной точки	Средняя квадратическая погрешность положения характерной точки (Mt), м	Описание обозначения точки на местности (при наличии)
	X	Y			
1	2	3	4	5	6
95	437642.69	3260314.80	Аналитический метод	5.0	-
96	437658.17	3260343.02	Аналитический метод	5.0	-
97	437660.48	3260373.04	Аналитический метод	5.0	-
98	437669.70	3260387.60	Аналитический метод	5.0	-
86	437683.54	3260396.22	Аналитический метод	5.0	-
99	437618.33	3260156.01	Аналитический метод	5.0	-
100	437619.65	3260178.50	Аналитический метод	5.0	-
101	437601.84	3260238.01	Аналитический метод	5.0	-
102	437597.86	3260298.20	Аналитический метод	5.0	-
103	437579.41	3260300.81	Аналитический метод	5.0	-
104	437564.25	3260292.19	Аналитический метод	5.0	-
105	437547.77	3260272.98	Аналитический метод	5.0	-
106	437532.56	3260231.34	Аналитический метод	5.0	-
107	437522.08	3260159.17	Аналитический метод	5.0	-
108	437537.26	3260132.08	Аналитический метод	5.0	-
109	437559.01	3260129.46	Аналитический метод	5.0	-
110	437595.26	3260139.44	Аналитический метод	5.0	-
99	437618.33	3260156.01	Аналитический метод	5.0	-
111	437540.58	3260025.58	Аналитический метод	5.0	-
112	437565.95	3260066.72	Аналитический метод	5.0	-
113	437570.22	3260083.84	Аналитический метод	5.0	-
114	437562.31	3260092.42	Аналитический метод	5.0	-
115	437537.92	3260108.26	Аналитический метод	5.0	-
116	437490.45	3260132.00	Аналитический метод	5.0	-
117	437449.49	3260146.20	Аналитический метод	5.0	-

2. Сведения о характерных точках границ объекта					
Обозначение характерных точек границ	Координаты, м		Метод определения координат характерной точки	Средняя квадратическая погрешность положения характерной точки (Mt), м	Описание обозначения точки на местности (при наличии)
	X	Y			
1	2	3	4	5	6
118	437439.82	3260139.95	Аналитический метод	5.0	-
119	437429.25	3260090.29	Аналитический метод	5.0	-
120	437442.14	3260054.75	Аналитический метод	5.0	-
121	437474.65	3260031.44	Аналитический метод	5.0	-
122	437515.52	3260014.96	Аналитический метод	5.0	-
123	437528.05	3260016.97	Аналитический метод	5.0	-
111	437540.58	3260025.58	Аналитический метод	5.0	-
124	437182.05	3260249.93	Аналитический метод	5.0	-
125	437157.66	3260246.20	Аналитический метод	5.0	-
126	437054.11	3260203.10	Аналитический метод	5.0	-
127	437020.42	3260165.02	Аналитический метод	5.0	-
128	436979.56	3260156.80	Аналитический метод	5.0	-
129	436922.86	3260129.82	Аналитический метод	5.0	-
130	436924.84	3260110.64	Аналитический метод	5.0	-
131	436940.91	3260103.17	Аналитический метод	5.0	-
132	436986.15	3260105.44	Аналитический метод	5.0	-
133	437008.56	3260094.23	Аналитический метод	5.0	-
134	437039.88	3260051.13	Аналитический метод	5.0	-
135	437120.64	3260069.92	Аналитический метод	5.0	-
136	437172.06	3260077.28	Аналитический метод	5.0	-
137	437201.72	3260077.32	Аналитический метод	5.0	-
138	437185.15	3260048.97	Аналитический метод	5.0	-
139	437194.48	3260015.14	Аналитический метод	5.0	-
140	437226.79	3259992.04	Аналитический метод	5.0	-
141	437326.77	3259990.84	Аналитический метод	5.0	-

2. Сведения о характерных точках границ объекта					
Обозначение характерных точек границ	Координаты, м		Метод определения координат характерной точки	Средняя квадратическая погрешность положения характерной точки (Mt), м	Описание обозначения точки на местности (при наличии)
	X	Y			
1	2	3	4	5	6
142	437364.28	3260012.54	Аналитический метод	5.0	-
143	437396.15	3260070.93	Аналитический метод	5.0	-
144	437391.57	3260112.01	Аналитический метод	5.0	-
145	437382.34	3260134.48	Аналитический метод	5.0	-
146	437323.67	3260111.90	Аналитический метод	5.0	-
147	437321.69	3260137.70	Аналитический метод	5.0	-
148	437314.43	3260154.22	Аналитический метод	5.0	-
149	437264.33	3260160.76	Аналитический метод	5.0	-
150	437237.96	3260172.63	Аналитический метод	5.0	-
151	437203.66	3260230.78	Аналитический метод	5.0	-
124	437182.05	3260249.93	Аналитический метод	5.0	-
152	436744.41	3259954.16	Аналитический метод	5.0	-
153	436839.83	3259981.52	Аналитический метод	5.0	-
154	436899.51	3259988.11	Аналитический метод	5.0	-
155	436934.76	3259986.96	Аналитический метод	5.0	-
156	436967.72	3259995.61	Аналитический метод	5.0	-
157	436991.44	3260022.10	Аналитический метод	5.0	-
158	437003.96	3260045.94	Аналитический метод	5.0	-
159	436945.29	3260040.56	Аналитический метод	5.0	-
160	436927.49	3260042.51	Аналитический метод	5.0	-
161	436899.13	3260109.94	Аналитический метод	5.0	-
162	436877.38	3260117.84	Аналитический метод	5.0	-
163	436835.18	3260117.12	Аналитический метод	5.0	-
164	436808.16	3260107.81	Аналитический метод	5.0	-
165	436800.53	3260081.71	Аналитический метод	5.0	-

2. Сведения о характерных точках границ объекта					
Обозначение характерных точек границ	Координаты, м		Метод определения координат характерной точки	Средняя квадратическая погрешность положения характерной точки (Mt), м	Описание обозначения точки на местности (при наличии)
	X	Y			
1	2	3	4	5	6
166	436802.84	3260044.77	Аналитический метод	5.0	-
167	436789.96	3260023.50	Аналитический метод	5.0	-
168	436754.52	3260013.75	Аналитический метод	5.0	-
169	436707.32	3260023.66	Аналитический метод	5.0	-
170	436675.67	3260046.76	Аналитический метод	5.0	-
171	436680.95	3260017.00	Аналитический метод	5.0	-
172	436702.99	3259980.82	Аналитический метод	5.0	-
152	436744.41	3259954.16	Аналитический метод	5.0	-
173	436522.51	3260197.66	Аналитический метод	5.0	-
174	436502.40	3260222.82	Аналитический метод	5.0	-
175	436490.15	3260252.79	Аналитический метод	5.0	-
176	436468.54	3260267.56	Аналитический метод	5.0	-
177	436439.02	3260274.38	Аналитический метод	5.0	-
178	436399.60	3260264.44	Аналитический метод	5.0	-
179	436363.61	3260232.14	Аналитический метод	5.0	-
180	436364.50	3260206.72	Аналитический метод	5.0	-
181	436377.10	3260186.50	Аналитический метод	5.0	-
182	436406.76	3260172.93	Аналитический метод	5.0	-
183	436432.54	3260168.43	Аналитический метод	5.0	-
184	436469.36	3260145.17	Аналитический метод	5.0	-
185	436499.51	3260150.06	Аналитический метод	5.0	-
186	436516.45	3260175.15	Аналитический метод	5.0	-
173	436522.51	3260197.66	Аналитический метод	5.0	-
187	436014.45	3260307.06	Аналитический метод	5.0	-
188	436009.87	3260320.96	Аналитический метод	5.0	-

2. Сведения о характерных точках границ объекта					
Обозначение характерных точек границ	Координаты, м		Метод определения координат характерной точки	Средняя квадратическая погрешность положения характерной точки (Mt), м	Описание обозначения точки на местности (при наличии)
	X	Y			
1	2	3	4	5	6
189	435995.23	3260341.64	Аналитический метод	5.0	-
190	435996.39	3260370.76	Аналитический метод	5.0	-
191	436000.61	3260383.69	Аналитический метод	5.0	-
192	436007.88	3260390.16	Аналитический метод	5.0	-
193	436020.81	3260426.07	Аналитический метод	5.0	-
194	436046.31	3260497.36	Аналитический метод	5.0	-
195	436025.53	3260499.22	Аналитический метод	5.0	-
196	436027.04	3260504.50	Аналитический метод	5.0	-
197	436031.01	3260523.22	Аналитический метод	5.0	-
198	436033.26	3260522.87	Аналитический метод	5.0	-
199	436035.77	3260541.00	Аналитический метод	5.0	-
200	436033.50	3260541.53	Аналитический метод	5.0	-
201	436047.53	3260592.78	Аналитический метод	5.0	-
202	436052.96	3260591.42	Аналитический метод	5.0	-
203	436054.24	3260620.81	Аналитический метод	5.0	-
204	436059.97	3260646.48	Аналитический метод	5.0	-
205	436061.57	3260654.54	Аналитический метод	5.0	-
206	436067.72	3260660.63	Аналитический метод	5.0	-
207	436080.21	3260735.90	Аналитический метод	5.0	-
208	436070.47	3260749.26	Аналитический метод	5.0	-
209	436042.92	3260772.20	Аналитический метод	5.0	-
210	436014.75	3260800.12	Аналитический метод	5.0	-
211	436008.71	3260815.18	Аналитический метод	5.0	-
212	435997.60	3260820.44	Аналитический метод	5.0	-
213	435965.13	3260773.48	Аналитический метод	5.0	-

2. Сведения о характерных точках границ объекта					
Обозначение характерных точек границ	Координаты, м		Метод определения координат характерной точки	Средняя квадратическая погрешность положения характерной точки (Mt), м	Описание обозначения точки на местности (при наличии)
	X	Y			
1	2	3	4	5	6
214	435921.65	3260700.62	Аналитический метод	5.0	-
215	435869.67	3260590.25	Аналитический метод	5.0	-
216	435869.22	3260504.35	Аналитический метод	5.0	-
217	435893.16	3260405.06	Аналитический метод	5.0	-
218	435897.30	3260353.34	Аналитический метод	5.0	-
219	435888.43	3260298.84	Аналитический метод	5.0	-
220	435870.34	3260244.93	Аналитический метод	5.0	-
221	435889.83	3260237.43	Аналитический метод	5.0	-
222	435906.15	3260229.25	Аналитический метод	5.0	-
223	435944.40	3260205.78	Аналитический метод	5.0	-
224	435962.34	3260204.58	Аналитический метод	5.0	-
225	435977.40	3260221.26	Аналитический метод	5.0	-
226	435998.15	3260240.90	Аналитический метод	5.0	-
227	436003.12	3260244.15	Аналитический метод	5.0	-
228	436001.19	3260249.94	Аналитический метод	5.0	-
229	436004.79	3260268.43	Аналитический метод	5.0	-
230	436013.96	3260281.69	Аналитический метод	5.0	-
187	436014.45	3260307.06	Аналитический метод	5.0	-
231	435931.43	3261040.73	Аналитический метод	5.0	-
232	435941.83	3261042.97	Аналитический метод	5.0	-
233	435945.34	3261054.05	Аналитический метод	5.0	-
234	435941.67	3261059.04	Аналитический метод	5.0	-
235	435939.80	3261061.60	Аналитический метод	5.0	-
236	435909.17	3261103.37	Аналитический метод	5.0	-
237	435868.36	3261150.46	Аналитический метод	5.0	-

2. Сведения о характерных точках границ объекта					
Обозначение характерных точек границ	Координаты, м		Метод определения координат характерной точки	Средняя квадратическая погрешность положения характерной точки (Mt), м	Описание обозначения точки на местности (при наличии)
	X	Y			
1	2	3	4	5	6
238	435847.59	3261148.62	Аналитический метод	5.0	-
239	435818.11	3261114.98	Аналитический метод	5.0	-
240	435818.23	3261096.96	Аналитический метод	5.0	-
241	435818.25	3261093.75	Аналитический метод	5.0	-
242	435818.29	3261086.18	Аналитический метод	5.0	-
243	435835.88	3261065.51	Аналитический метод	5.0	-
244	435869.32	3261053.24	Аналитический метод	5.0	-
231	435931.43	3261040.73	Аналитический метод	5.0	-
3. Сведения о характерных точках части (частей) границы объекта					
Обозначение характерных точек части границы	Координаты, м		Метод определения координат характерной точки	Средняя квадратическая погрешность положения характерной точки (Mt), м	Описание обозначения точки на местности (при наличии)
	X	Y			
1	2	3	4	5	6
-	-	-	-	-	-

**Текстовое описание местоположения границ населенных пунктов,
территориальных зон**

Прохождение границы		Описание прохождения границы
от точки	до точки	
1	2	3
1	2	-
2	3	-
3	4	-
4	5	-
5	6	-
6	7	-
7	8	-
8	9	-
9	10	-
10	11	-
11	12	-
12	13	-
13	1	-
14	15	-
15	16	-
16	17	-
17	18	-
18	19	-
19	20	-
20	21	-
21	22	-
22	23	-
23	24	-
24	25	-
25	26	-
26	27	-
27	28	-
28	29	-
29	30	-
30	31	-
31	32	-
32	33	-
33	34	-
34	35	-
35	36	-
36	37	-
37	38	-

**Текстовое описание местоположения границ населенных пунктов,
территориальных зон**

Прохождение границы		Описание прохождения границы
от точки	до точки	
1	2	3
38	39	-
39	40	-
40	41	-
41	42	-
42	43	-
43	44	-
44	45	-
45	46	-
46	47	-
47	48	-
48	49	-
49	50	-
50	51	-
51	14	-
52	53	-
53	54	-
54	55	-
55	56	-
56	57	-
57	58	-
58	59	-
59	60	-
60	61	-
61	62	-
62	63	-
63	64	-
64	65	-
65	66	-
66	67	-
67	68	-
68	69	-
69	70	-
70	71	-
71	72	-
72	73	-
73	74	-
74	75	-

**Текстовое описание местоположения границ населенных пунктов,
территориальных зон**

Прохождение границы		Описание прохождения границы
от точки	до точки	
1	2	3
75	76	-
76	77	-
77	78	-
78	79	-
79	80	-
80	81	-
81	82	-
82	83	-
83	84	-
84	85	-
85	52	-
86	87	-
87	88	-
88	89	-
89	90	-
90	91	-
91	92	-
92	93	-
93	94	-
94	95	-
95	96	-
96	97	-
97	98	-
98	86	-
99	100	-
100	101	-
101	102	-
102	103	-
103	104	-
104	105	-
105	106	-
106	107	-
107	108	-
108	109	-
109	110	-
110	99	-
111	112	-

**Текстовое описание местоположения границ населенных пунктов,
территориальных зон**

Прохождение границы		Описание прохождения границы
от точки	до точки	
1	2	3
112	113	-
113	114	-
114	115	-
115	116	-
116	117	-
117	118	-
118	119	-
119	120	-
120	121	-
121	122	-
122	123	-
123	111	-
124	125	-
125	126	-
126	127	-
127	128	-
128	129	-
129	130	-
130	131	-
131	132	-
132	133	-
133	134	-
134	135	-
135	136	-
136	137	-
137	138	-
138	139	-
139	140	-
140	141	-
141	142	-
142	143	-
143	144	-
144	145	-
145	146	-
146	147	-
147	148	-
148	149	-

**Текстовое описание местоположения границ населенных пунктов,
территориальных зон**

Прохождение границы		Описание прохождения границы
от точки	до точки	
1	2	3
149	150	-
150	151	-
151	124	-
152	153	-
153	154	-
154	155	-
155	156	-
156	157	-
157	158	-
158	159	-
159	160	-
160	161	-
161	162	-
162	163	-
163	164	-
164	165	-
165	166	-
166	167	-
167	168	-
168	169	-
169	170	-
170	171	-
171	172	-
172	152	-
173	174	-
174	175	-
175	176	-
176	177	-
177	178	-
178	179	-
179	180	-
180	181	-
181	182	-
182	183	-
183	184	-
184	185	-
185	186	-

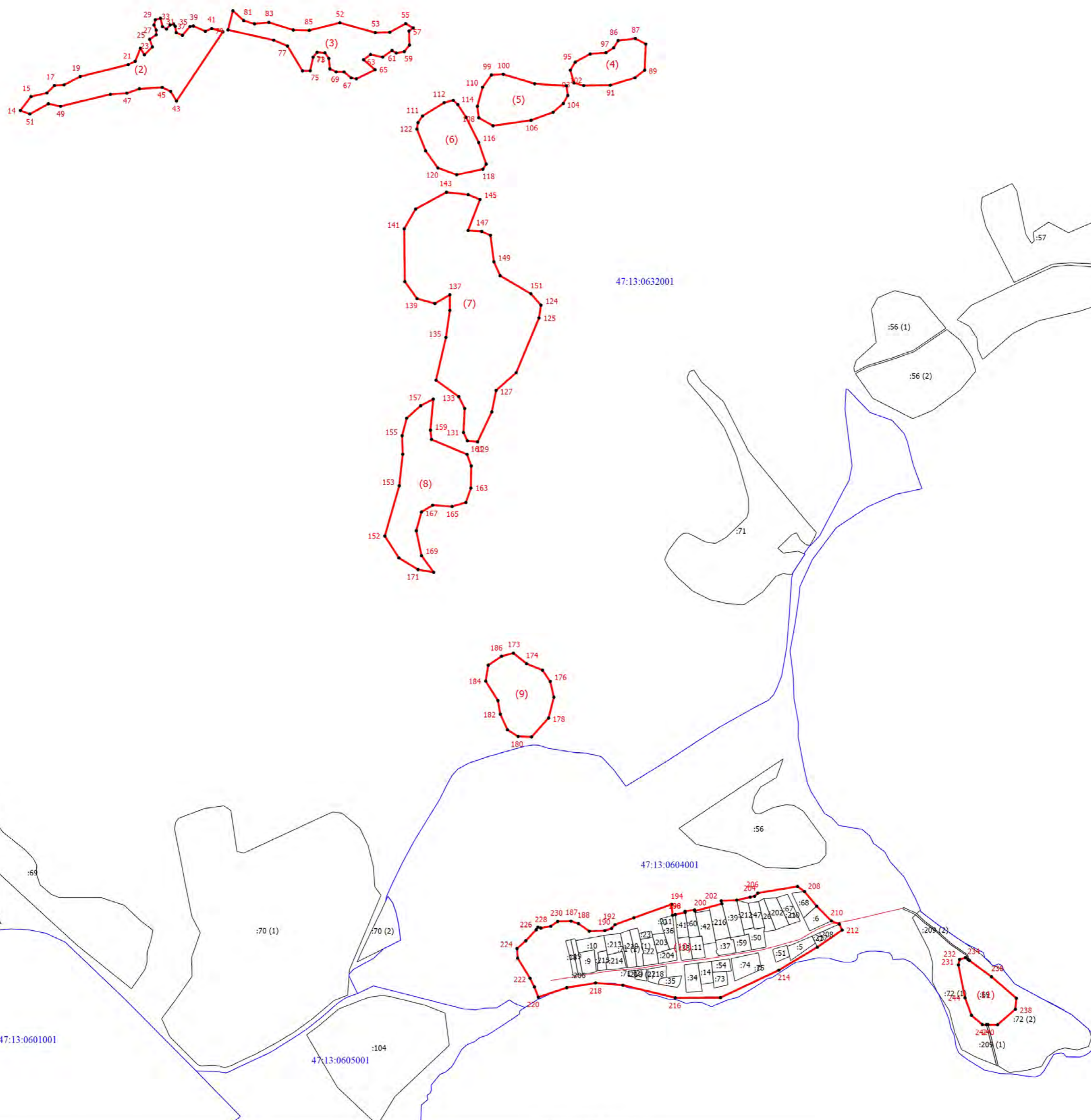
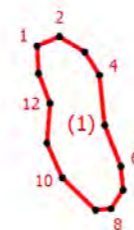
**Текстовое описание местоположения границ населенных пунктов,
территориальных зон**

Прохождение границы		Описание прохождения границы
от точки	до точки	
1	2	3
186	173	-
187	188	-
188	189	-
189	190	-
190	191	-
191	192	-
192	193	-
193	194	-
194	195	-
195	196	-
196	197	-
197	198	-
198	199	-
199	200	-
200	201	-
201	202	-
202	203	-
203	204	-
204	205	-
205	206	-
206	207	-
207	208	-
208	209	-
209	210	-
210	211	-
211	212	-
212	213	-
213	214	-
214	215	-
215	216	-
216	217	-
217	218	-
218	219	-
219	220	-
220	221	-
221	222	-
222	223	-

**Текстовое описание местоположения границ населенных пунктов,
территориальных зон**

Прохождение границы		Описание прохождения границы
от точки	до точки	
1	2	3
223	224	-
224	225	-
225	226	-
226	227	-
227	228	-
228	229	-
229	230	-
230	187	-
231	232	-
232	233	-
233	234	-
234	235	-
235	236	-
236	237	-
237	238	-
238	239	-
239	240	-
240	241	-
241	242	-
242	243	-
243	244	-
244	231	-

Раздел 4
План границ объекта



Масштаб 1:6500

Условные обозначения

- - Граница деревни Погорелец Тихвинского муниципального района Ленинградской области
- Граница земельного участка, учтенная в едином государственном реестре недвижимости
- - Характерная точка границы, сведения о которой позволяют однозначно определить ее положение на местности
- 1 - Обозначение новой характерной точки
- Граница кадастрового квартала
- 47:13:0611001 - Номер кадастрового квартала
- :104 - Кадастровый номер земельного участка, учтенного в ЕГРН

Подпись _____

Дата "___" _____ г.

Место для оттиска печати (при наличии) лица, составившего описание местоположения границ объекта

ОПИСАНИЕ МЕСТОПОЛОЖЕНИЯ ГРАНИЦ

Граница населенного пункта дер.Поречье муниципального образования "Шугозерское сельское поселение" Тихвинского муниципального района Ленинградской области

(наименование объекта, местоположение границ которого описано (далее - объект))

Раздел 1

Сведения об объекте

№ п/п	Характеристики объекта	Описание характеристик
1	2	3
1.	Местоположение объекта	Ленинградская область, район Тихвинский, деревня Поречье
2.	Площадь объекта +/- величина погрешности определения площади (P +/- Дельта P)	337777 +/- 10171 м ²
3.	Иные характеристики объекта	-

Раздел 2

Сведения о местоположении границ объекта

1. Система координат -

2. Сведения о характерных точках границ объекта

Обозначение характерных точек границ	Координаты, м		Метод определения координат характерной точки	Средняя квадратическая погрешность положения характерной точки (Mt), м	Описание обозначения точки на местности (при наличии)
	X	Y			
1	2	3	4	5	6
-	-	-	-	-	-

3. Сведения о характерных точках части (частей) границы объекта

Обозначение характерных точек части границы	Координаты, м		Метод определения координат характерной точки	Средняя квадратическая погрешность положения характерной точки (Mt), м	Описание обозначения точки на местности (при наличии)
	X	Y			
1	2	3	4	5	6
-	-	-	-	-	-

Раздел 3

Сведения о местоположении измененных (уточненных) границ объекта

1. Система координат МСК-47, зона 3

2. Сведения о характерных точках границ объекта

Обозначение характерных точек границ	Существующие координаты, м		Измененные (уточненные) координаты, м		Метод определения координат характерной точки	Средняя квадратическая погрешность положения характерной точки (Mt), м	Описание обозначения точки на местности (при наличии)
	X	Y	X	Y			
1	2	3	4	5	6	7	8
1	-	-	434385.36	3258902.82	Картометрический метод	5.0	Закрепление отсутствует
2	-	-	434387.53	3258865.97	Картометрический метод	5.0	Закрепление отсутствует
3	-	-	434386.10	3258821.17	Картометрический метод	5.0	Закрепление отсутствует
4	-	-	434376.74	3258796.60	Картометрический метод	5.0	Закрепление отсутствует
5	-	-	434364.50	3258783.60	Картометрический метод	5.0	Закрепление отсутствует
6	-	-	434363.78	3258754.70	Картометрический метод	5.0	Закрепление отсутствует
7	-	-	434350.11	3258722.90	Картометрический метод	5.0	Закрепление отсутствует
8	-	-	434330.68	3258674.50	Картометрический метод	5.0	Закрепление отсутствует
9	-	-	434306.92	3258636.92	Картометрический метод	5.0	Закрепление отсутствует
10	-	-	434305.48	3258626.09	Картометрический метод	5.0	Закрепление отсутствует
11	-	-	434322.04	3258625.36	Картометрический метод	5.0	Закрепление отсутствует
12	-	-	434341.48	3258605.13	Картометрический метод	5.0	Закрепление отсутствует
13	-	-	434355.16	3258593.57	Картометрический метод	5.0	Закрепление отсутствует
14	-	-	434374.60	3258587.78	Картометрический метод	5.0	Закрепление отсутствует
15	-	-	434392.60	3258584.90	Картометрический метод	5.0	Закрепление отсутствует
16	-	-	434408.44	3258573.33	Картометрический метод	5.0	Закрепление отсутствует
17	-	-	434401.82	3258556.28	Картометрический метод	5.0	Закрепление отсутствует
18	-	-	434440.41	3258539.01	Картометрический метод	5.0	Закрепление отсутствует
19	-	-	434473.93	3258521.06	Картометрический метод	5.0	Закрепление отсутствует
20	-	-	434504.15	3258492.88	Картометрический метод	5.0	Закрепление отсутствует
21	-	-	434533.24	3258464.03	Картометрический метод	5.0	Закрепление отсутствует
22	-	-	434551.22	3258429.85	Картометрический метод	5.0	Закрепление отсутствует

2. Сведения о характерных точках границ объекта							
Обозначение характерных точек границ	Существующие координаты, м		Измененные (уточненные) координаты, м		Метод определения координат характерной точки	Средняя квадратическая погрешность положения характерной точки (Mt), м	Описание обозначения точки на местности (при наличии)
	X	Y	X	Y			
1	2	3	4	5	6	7	8
23	-	-	434565.93	3258419.70	Картометрический метод	5.0	Закрепление отсутствует
24	-	-	434563.42	3258367.80	Картометрический метод	5.0	Закрепление отсутствует
25	-	-	434560.10	3258332.12	Картометрический метод	5.0	Закрепление отсутствует
26	-	-	434528.19	3258285.81	Картометрический метод	5.0	Закрепление отсутствует
27	-	-	434505.99	3258250.44	Картометрический метод	5.0	Закрепление отсутствует
28	-	-	434495.14	3258235.47	Картометрический метод	5.0	Закрепление отсутствует
29	-	-	434489.61	3258228.05	Картометрический метод	5.0	Закрепление отсутствует
30	-	-	434479.15	3258208.57	Картометрический метод	5.0	Закрепление отсутствует
31	-	-	434502.70	3258195.34	Картометрический метод	5.0	Закрепление отсутствует
32	-	-	434511.95	3258216.68	Картометрический метод	5.0	Закрепление отсутствует
33	-	-	434517.90	3258222.88	Картометрический метод	5.0	Закрепление отсутствует
34	-	-	434537.34	3258249.98	Картометрический метод	5.0	Закрепление отсутствует
35	-	-	434540.53	3258253.55	Картометрический метод	5.0	Закрепление отсутствует
36	-	-	434549.47	3258263.53	Картометрический метод	5.0	Закрепление отсутствует
37	-	-	434554.19	3258260.61	Картометрический метод	5.0	Закрепление отсутствует
38	-	-	434552.18	3258233.00	Картометрический метод	5.0	Закрепление отсутствует
39	-	-	434551.88	3258217.33	Картометрический метод	5.0	Закрепление отсутствует
40	-	-	434555.03	3258199.08	Картометрический метод	5.0	Закрепление отсутствует
41	-	-	434558.02	3258195.74	Картометрический метод	5.0	Закрепление отсутствует
42	-	-	434561.45	3258194.12	Картометрический метод	5.0	Закрепление отсутствует
43	-	-	434568.08	3258194.79	Картометрический метод	5.0	Закрепление отсутствует
44	-	-	434571.79	3258196.72	Картометрический метод	5.0	Закрепление отсутствует
45	-	-	434573.01	3258198.73	Картометрический метод	5.0	Закрепление отсутствует
46	-	-	434584.06	3258212.66	Картометрический метод	5.0	Закрепление отсутствует
47	-	-	434590.18	3258212.58	Картометрический метод	5.0	Закрепление отсутствует

2. Сведения о характерных точках границ объекта							
Обозначение характерных точек границ	Существующие координаты, м		Измененные (уточненные) координаты, м		Метод определения координат характерной точки	Средняя квадратическая погрешность положения характерной точки (Mt), м	Описание обозначения точки на местности (при наличии)
	X	Y	X	Y			
1	2	3	4	5	6	7	8
48	-	-	434603.81	3258197.55	Картометрический метод	5.0	Закрепление отсутствует
49	-	-	434636.20	3258189.96	Картометрический метод	5.0	Закрепление отсутствует
50	-	-	434669.04	3258177.56	Картометрический метод	5.0	Закрепление отсутствует
51	-	-	434679.58	3258176.02	Картометрический метод	5.0	Закрепление отсутствует
52	-	-	434686.55	3258190.74	Картометрический метод	5.0	Закрепление отсутствует
53	-	-	434690.42	3258227.61	Картометрический метод	5.0	Закрепление отсутствует
54	-	-	434696.16	3258268.98	Картометрический метод	5.0	Закрепление отсутствует
55	-	-	434718.78	3258315.15	Картометрический метод	5.0	Закрепление отсутствует
56	-	-	434733.70	3258335.33	Картометрический метод	5.0	Закрепление отсутствует
57	-	-	434760.77	3258329.72	Картометрический метод	5.0	Закрепление отсутствует
58	-	-	434794.58	3258337.90	Картометрический метод	5.0	Закрепление отсутствует
59	-	-	434835.25	3258338.26	Картометрический метод	5.0	Закрепление отсутствует
60	-	-	434850.37	3258351.98	Картометрический метод	5.0	Закрепление отсутствует
61	-	-	434842.81	3258363.91	Картометрический метод	5.0	Закрепление отсутствует
62	-	-	434790.98	3258368.97	Картометрический метод	5.0	Закрепление отсутствует
63	-	-	434770.82	3258378.36	Картометрический метод	5.0	Закрепление отсутствует
64	-	-	434747.05	3258404.38	Картометрический метод	5.0	Закрепление отсутствует
65	-	-	434741.29	3258419.08	Картометрический метод	5.0	Закрепление отсутствует
66	-	-	434741.29	3258422.44	Картометрический метод	5.0	Закрепление отсутствует
67	-	-	434701.47	3258440.36	Картометрический метод	5.0	Закрепление отсутствует
68	-	-	434663.31	3258468.54	Картометрический метод	5.0	Закрепление отсутствует
69	-	-	434625.94	3258502.48	Картометрический метод	5.0	Закрепление отсутствует
70	-	-	434615.79	3258513.34	Картометрический метод	5.0	Закрепление отсутствует
71	-	-	434608.80	3258547.80	Картометрический метод	5.0	Закрепление отсутствует
72	-	-	434589.41	3258553.99	Картометрический метод	5.0	Закрепление отсутствует

2. Сведения о характерных точках границ объекта							
Обозначение характерных точек границ	Существующие координаты, м		Измененные (уточненные) координаты, м		Метод определения координат характерной точки	Средняя квадратическая погрешность положения характерной точки (Mt), м	Описание обозначения точки на местности (при наличии)
	X	Y	X	Y			
1	2	3	4	5	6	7	8
73	-	-	434569.21	3258555.07	Картометрический метод	5.0	Закрепление отсутствует
74	-	-	434535.54	3258550.21	Картометрический метод	5.0	Закрепление отсутствует
75	-	-	434524.68	3258550.21	Картометрический метод	5.0	Закрепление отсутствует
76	-	-	434509.20	3258545.80	Картометрический метод	5.0	Закрепление отсутствует
77	-	-	434505.64	3258545.14	Картометрический метод	5.0	Закрепление отсутствует
78	-	-	434507.07	3258555.26	Картометрический метод	5.0	Закрепление отсутствует
79	-	-	434496.99	3258563.93	Картометрический метод	5.0	Закрепление отсутствует
80	-	-	434500.59	3258587.06	Картометрический метод	5.0	Закрепление отсутствует
81	-	-	434493.38	3258646.30	Картометрический метод	5.0	Закрепление отсутствует
82	-	-	434489.05	3258766.97	Картометрический метод	5.0	Закрепление отсутствует
83	-	-	434484.73	3258792.26	Картометрический метод	5.0	Закрепление отсутствует
84	-	-	434461.68	3258850.79	Картометрический метод	5.0	Закрепление отсутствует
85	-	-	434456.19	3258869.81	Картометрический метод	5.0	Закрепление отсутствует
86	-	-	434452.34	3258888.20	Картометрический метод	5.0	Закрепление отсутствует
87	-	-	434451.98	3258902.51	Картометрический метод	5.0	Закрепление отсутствует
88	-	-	434432.88	3258910.04	Картометрический метод	5.0	Закрепление отсутствует
89	-	-	434397.60	3258912.21	Картометрический метод	5.0	Закрепление отсутствует
1	-	-	434385.36	3258902.82	Картометрический метод	5.0	Закрепление отсутствует
90	-	-	434636.77	3258072.74	Картометрический метод	5.0	Закрепление отсутствует
91	-	-	434639.17	3258067.25	Картометрический метод	5.0	Закрепление отсутствует
92	-	-	434651.57	3258040.80	Картометрический метод	5.0	Закрепление отсутствует
93	-	-	434675.37	3257976.13	Картометрический метод	5.0	Закрепление отсутствует
94	-	-	434702.10	3257914.82	Картометрический метод	5.0	Закрепление отсутствует
95	-	-	434726.03	3257861.39	Картометрический метод	5.0	Закрепление отсутствует
96	-	-	434742.00	3257841.78	Картометрический метод	5.0	Закрепление отсутствует

2. Сведения о характерных точках границ объекта							
Обозначение характерных точек границ	Существующие координаты, м		Измененные (уточненные) координаты, м		Метод определения координат характерной точки	Средняя квадратическая погрешность положения характерной точки (Mt), м	Описание обозначения точки на местности (при наличии)
	X	Y	X	Y			
1	2	3	4	5	6	7	8
97	-	-	434777.03	3257804.32	Картометрический метод	5.0	Закрепление отсутствует
98	-	-	434786.40	3257798.38	Картометрический метод	5.0	Закрепление отсутствует
99	-	-	434774.01	3257785.79	Картометрический метод	5.0	Закрепление отсутствует
100	-	-	434766.10	3257743.16	Картометрический метод	5.0	Закрепление отсутствует
101	-	-	434766.10	3257738.82	Картометрический метод	5.0	Закрепление отсутствует
102	-	-	434772.58	3257733.04	Картометрический метод	5.0	Закрепление отсутствует
103	-	-	434780.50	3257738.82	Картометрический метод	5.0	Закрепление отсутствует
104	-	-	434788.42	3257748.22	Картометрический метод	5.0	Закрепление отсутствует
105	-	-	434797.78	3257759.78	Картометрический метод	5.0	Закрепление отсутствует
106	-	-	434807.79	3257769.69	Картометрический метод	5.0	Закрепление отсутствует
107	-	-	434822.25	3257774.95	Картометрический метод	5.0	Закрепление отсутствует
108	-	-	434826.57	3257774.22	Картометрический метод	5.0	Закрепление отсутствует
109	-	-	434832.33	3257767.00	Картометрический метод	5.0	Закрепление отсутствует
110	-	-	434828.73	3257750.38	Картометрический метод	5.0	Закрепление отсутствует
111	-	-	434810.02	3257725.82	Картометрический метод	5.0	Закрепление отсутствует
112	-	-	434784.10	3257688.97	Картометрический метод	5.0	Закрепление отсутствует
113	-	-	434776.19	3257660.79	Картометрический метод	5.0	Закрепление отсутствует
114	-	-	434783.39	3257630.44	Картометрический метод	5.0	Закрепление отсутствует
115	-	-	434782.67	3257612.38	Картометрический метод	5.0	Закрепление отсутствует
116	-	-	434770.44	3257595.04	Картометрический метод	5.0	Закрепление отсутствует
117	-	-	434753.88	3257554.58	Картометрический метод	5.0	Закрепление отсутствует
118	-	-	434727.96	3257527.84	Картометрический метод	5.0	Закрепление отсутствует
119	-	-	434719.33	3257522.06	Картометрический метод	5.0	Закрепление отсутствует
120	-	-	434708.53	3257506.89	Картометрический метод	5.0	Закрепление отсутствует
121	-	-	434689.10	3257476.54	Картометрический метод	5.0	Закрепление отсутствует

2. Сведения о характерных точках границ объекта							
Обозначение характерных точек границ	Существующие координаты, м		Измененные (уточненные) координаты, м		Метод определения координат характерной точки	Средняя квадратическая погрешность положения характерной точки (Mt), м	Описание обозначения точки на местности (при наличии)
	X	Y	X	Y			
1	2	3	4	5	6	7	8
122	-	-	434676.86	3257471.49	Картометрический метод	5.0	Закрепление отсутствует
123	-	-	434666.78	3257471.49	Картометрический метод	5.0	Закрепление отсутствует
124	-	-	434655.26	3257487.39	Картометрический метод	5.0	Закрепление отсутствует
125	-	-	434670.81	3257543.79	Картометрический метод	5.0	Закрепление отсутствует
126	-	-	434671.08	3257602.27	Картометрический метод	5.0	Закрепление отсутствует
127	-	-	434649.48	3257621.06	Картометрический метод	5.0	Закрепление отсутствует
128	-	-	434566.68	3257666.59	Картометрический метод	5.0	Закрепление отсутствует
129	-	-	434552.29	3257663.70	Картометрический метод	5.0	Закрепление отсутствует
130	-	-	434543.65	3257657.92	Картометрический метод	5.0	Закрепление отсутствует
131	-	-	434535.01	3257642.02	Картометрический метод	5.0	Закрепление отсутствует
132	-	-	434524.21	3257633.36	Картометрический метод	5.0	Закрепление отсутствует
133	-	-	434513.42	3257635.52	Картометрический метод	5.0	Закрепление отсутствует
134	-	-	434507.65	3257645.64	Картометрический метод	5.0	Закрепление отсутствует
135	-	-	434505.48	3257720.06	Картометрический метод	5.0	Закрепление отсутствует
136	-	-	434487.88	3257741.27	Картометрический метод	5.0	Закрепление отсутствует
137	-	-	434480.22	3257783.85	Картометрический метод	5.0	Закрепление отсутствует
138	-	-	434471.92	3257841.17	Картометрический метод	5.0	Закрепление отсутствует
139	-	-	434474.08	3257850.20	Картометрический метод	5.0	Закрепление отсутствует
140	-	-	434484.52	3257850.20	Картометрический метод	5.0	Закрепление отсутствует
141	-	-	434508.28	3257829.97	Картометрический метод	5.0	Закрепление отсутствует
142	-	-	434519.08	3257829.24	Картометрический метод	5.0	Закрепление отсутствует
143	-	-	434528.80	3257837.56	Картометрический метод	5.0	Закрепление отсутствует
144	-	-	434556.87	3257875.84	Картометрический метод	5.0	Закрепление отсутствует
145	-	-	434557.59	3257901.14	Картометрический метод	5.0	Закрепление отсутствует
146	-	-	434544.81	3257913.06	Картометрический метод	5.0	Закрепление отсутствует

2. Сведения о характерных точках границ объекта							
Обозначение характерных точек границ	Существующие координаты, м		Измененные (уточненные) координаты, м		Метод определения координат характерной точки	Средняя квадратическая погрешность положения характерной точки (Mt), м	Описание обозначения точки на местности (при наличии)
	X	Y	X	Y			
1	2	3	4	5	6	7	8
147	-	-	434555.60	3257939.79	Картометрический метод	5.0	Закрепление отсутствует
148	-	-	434556.32	3257966.53	Картометрический метод	5.0	Закрепление отсутствует
149	-	-	434567.30	3257970.86	Картометрический метод	5.0	Закрепление отсутствует
150	-	-	434603.65	3257988.20	Картометрический метод	5.0	Закрепление отсутствует
151	-	-	434601.13	3258001.93	Картометрический метод	5.0	Закрепление отсутствует
152	-	-	434591.05	3258042.38	Картометрический метод	5.0	Закрепление отсутствует
153	-	-	434599.39	3258062.59	Картометрический метод	5.0	Закрепление отсутствует
154	-	-	434618.40	3258072.02	Картометрический метод	5.0	Закрепление отсутствует
90	-	-	434636.77	3258072.74	Картометрический метод	5.0	Закрепление отсутствует
155	-	-	434997.72	3256421.60	Картометрический метод	5.0	Закрепление отсутствует
156	-	-	435015.00	3256411.50	Картометрический метод	5.0	Закрепление отсутствует
157	-	-	435014.99	3256404.27	Картометрический метод	5.0	Закрепление отсутствует
158	-	-	435023.58	3256348.64	Картометрический метод	5.0	Закрепление отсутствует
159	-	-	435040.82	3256298.06	Картометрический метод	5.0	Закрепление отсутствует
160	-	-	435051.61	3256280.00	Картометрический метод	5.0	Закрепление отсутствует
161	-	-	435084.59	3256271.26	Картометрический метод	5.0	Закрепление отсутствует
162	-	-	435081.26	3256145.45	Картометрический метод	5.0	Закрепление отсутствует
163	-	-	435068.77	3256136.93	Картометрический метод	5.0	Закрепление отсутствует
164	-	-	435050.02	3256110.20	Картометрический метод	5.0	Закрепление отсутствует
165	-	-	435019.72	3256053.83	Картометрический метод	5.0	Закрепление отсутствует
166	-	-	435010.35	3256045.16	Картометрический метод	5.0	Закрепление отсутствует
167	-	-	434994.50	3256041.54	Картометрический метод	5.0	Закрепление отсутствует
168	-	-	434944.81	3256051.65	Картометрический метод	5.0	Закрепление отсутствует
169	-	-	434939.78	3256058.88	Картометрический метод	5.0	Закрепление отсутствует
170	-	-	434940.52	3256078.38	Картометрический метод	5.0	Закрепление отсутствует

2. Сведения о характерных точках границ объекта							
Обозначение характерных точек границ	Существующие координаты, м		Измененные (уточненные) координаты, м		Метод определения координат характерной точки	Средняя квадратическая погрешность положения характерной точки (Mt), м	Описание обозначения точки на местности (при наличии)
	X	Y	X	Y			
1	2	3	4	5	6	7	8
171	-	-	434973.70	3256146.31	Картометрический метод	5.0	Закрепление отсутствует
172	-	-	434982.42	3256227.24	Картометрический метод	5.0	Закрепление отсутствует
173	-	-	434972.35	3256243.86	Картометрический метод	5.0	Закрепление отсутствует
174	-	-	434956.57	3256311.77	Картометрический метод	5.0	Закрепление отсутствует
175	-	-	434953.00	3256348.62	Картометрический метод	5.0	Закрепление отсутствует
176	-	-	434956.60	3256355.12	Картометрический метод	5.0	Закрепление отсутствует
177	-	-	434971.01	3256355.13	Картометрический метод	5.0	Закрепление отсутствует
178	-	-	434974.62	3256359.46	Картометрический метод	5.0	Закрепление отсутствует
179	-	-	434976.82	3256407.88	Картометрический метод	5.0	Закрепление отсутствует
180	-	-	434978.98	3256412.21	Картометрический метод	5.0	Закрепление отсутствует
155	-	-	434997.72	3256421.60	Картометрический метод	5.0	Закрепление отсутствует
181	-	-	433581.80	3255678.58	Картометрический метод	5.0	Закрепление отсутствует
182	-	-	433591.16	3255677.86	Картометрический метод	5.0	Закрепление отсутствует
183	-	-	433606.28	3255672.08	Картометрический метод	5.0	Закрепление отсутствует
184	-	-	433612.82	3255666.32	Картометрический метод	5.0	Закрепление отсутствует
185	-	-	433619.70	3255659.98	Картометрический метод	5.0	Закрепление отсутствует
186	-	-	433621.30	3255647.74	Картометрический метод	5.0	Закрепление отсутствует
187	-	-	433595.49	3255608.49	Картометрический метод	5.0	Закрепление отсутствует
188	-	-	433578.66	3255577.56	Картометрический метод	5.0	Закрепление отсутствует
189	-	-	433558.60	3255526.54	Картометрический метод	5.0	Закрепление отсутствует
190	-	-	433552.80	3255471.60	Картометрический метод	5.0	Закрепление отсутствует
191	-	-	433549.56	3255445.97	Картометрический метод	5.0	Закрепление отсутствует
192	-	-	433535.28	3255430.50	Картометрический метод	5.0	Закрепление отсутствует
193	-	-	433502.83	3255425.88	Картометрический метод	5.0	Закрепление отсутствует
194	-	-	433486.55	3255438.24	Картометрический метод	5.0	Закрепление отсутствует

2. Сведения о характерных точках границ объекта							
Обозначение характерных точек границ	Существующие координаты, м		Измененные (уточненные) координаты, м		Метод определения координат характерной точки	Средняя квадратическая погрешность положения характерной точки (Mt), м	Описание обозначения точки на местности (при наличии)
	X	Y	X	Y			
1	2	3	4	5	6	7	8
195	-	-	433487.53	3255450.83	Картометрический метод	5.0	Закрепление отсутствует
196	-	-	433479.22	3255508.08	Картометрический метод	5.0	Закрепление отсутствует
197	-	-	433481.52	3255547.78	Картометрический метод	5.0	Закрепление отсутствует
198	-	-	433495.84	3255587.48	Картометрический метод	5.0	Закрепление отсутствует
199	-	-	433516.94	3255634.50	Картометрический метод	5.0	Закрепление отсутствует
200	-	-	433524.86	3255633.77	Картометрический метод	5.0	Закрепление отсутствует
201	-	-	433534.96	3255641.72	Картометрический метод	5.0	Закрепление отсутствует
202	-	-	433547.93	3255654.73	Картометрический метод	5.0	Закрепление отсутствует
203	-	-	433563.79	3255667.74	Картометрический метод	5.0	Закрепление отсутствует
181	-	-	433581.80	3255678.58	Картометрический метод	5.0	Закрепление отсутствует
204	-	-	433991.05	3256388.16	Картометрический метод	5.0	Закрепление отсутствует
205	-	-	434007.87	3256387.76	Картометрический метод	5.0	Закрепление отсутствует
206	-	-	434048.05	3256375.89	Картометрический метод	5.0	Закрепление отсутствует
207	-	-	434159.04	3256336.87	Картометрический метод	5.0	Закрепление отсутствует
208	-	-	434222.02	3256312.18	Картометрический метод	5.0	Закрепление отсутствует
209	-	-	434253.80	3256294.69	Картометрический метод	5.0	Закрепление отсутствует
210	-	-	434255.69	3256268.88	Картометрический метод	5.0	Закрепление отсутствует
211	-	-	434253.59	3256258.37	Картометрический метод	5.0	Закрепление отсутствует
212	-	-	434244.83	3256249.61	Картометрический метод	5.0	Закрепление отсутствует
213	-	-	434236.03	3256247.31	Картометрический метод	5.0	Закрепление отсутствует
214	-	-	434213.57	3256249.25	Картометрический метод	5.0	Закрепление отсутствует
215	-	-	434148.83	3256273.35	Картометрический метод	5.0	Закрепление отсутствует
216	-	-	434112.20	3256283.79	Картометрический метод	5.0	Закрепление отсутствует
217	-	-	434073.00	3256301.46	Картометрический метод	5.0	Закрепление отсутствует
218	-	-	434021.43	3256324.59	Картометрический метод	5.0	Закрепление отсутствует

2. Сведения о характерных точках границ объекта							
Обозначение характерных точек границ	Существующие координаты, м		Измененные (уточненные) координаты, м		Метод определения координат характерной точки	Средняя квадратическая погрешность положения характерной точки (Mt), м	Описание обозначения точки на местности (при наличии)
	X	Y	X	Y			
1	2	3	4	5	6	7	8
219	-	-	433997.39	3256337.69	Картометрический метод	5.0	Закрепление отсутствует
220	-	-	433976.06	3256352.56	Картометрический метод	5.0	Закрепление отсутствует
221	-	-	433967.21	3256363.22	Картометрический метод	5.0	Закрепление отсутствует
222	-	-	433965.70	3256369.22	Картометрический метод	5.0	Закрепление отсутствует
223	-	-	433967.69	3256375.43	Картометрический метод	5.0	Закрепление отсутствует
224	-	-	433969.88	3256381.48	Картометрический метод	5.0	Закрепление отсутствует
204	-	-	433991.05	3256388.16	Картометрический метод	5.0	Закрепление отсутствует
225	-	-	434781.38	3258069.06	Картометрический метод	5.0	Закрепление отсутствует
226	-	-	434788.39	3258063.30	Картометрический метод	5.0	Закрепление отсутствует
227	-	-	434794.13	3258031.62	Картометрический метод	5.0	Закрепление отсутствует
228	-	-	434806.57	3258013.70	Картометрический метод	5.0	Закрепление отсутствует
229	-	-	434819.96	3257997.38	Картометрический метод	5.0	Закрепление отсутствует
230	-	-	434828.90	3257969.86	Картометрический метод	5.0	Закрепление отсутствует
231	-	-	434837.50	3257950.65	Картометрический метод	5.0	Закрепление отсутствует
232	-	-	434835.60	3257934.97	Картометрический метод	5.0	Закрепление отсутствует
233	-	-	434824.76	3257917.69	Картометрический метод	5.0	Закрепление отсутствует
234	-	-	434799.89	3257906.49	Картометрический метод	5.0	Закрепление отсутствует
235	-	-	434784.58	3257895.62	Картометрический метод	5.0	Закрепление отсутствует
236	-	-	434782.35	3257877.05	Картометрический метод	5.0	Закрепление отсутствует
237	-	-	434783.31	3257860.73	Картометрический метод	5.0	Закрепление отсутствует
238	-	-	434792.88	3257843.77	Картометрический метод	5.0	Закрепление отсутствует
239	-	-	434803.08	3257821.69	Картометрический метод	5.0	Закрепление отсутствует
240	-	-	434797.66	3257812.51	Картометрический метод	5.0	Закрепление отсутствует
241	-	-	434787.89	3257819.01	Картометрический метод	5.0	Закрепление отсутствует
242	-	-	434755.59	3257853.60	Картометрический метод	5.0	Закрепление отсутствует

2. Сведения о характерных точках границ объекта							
Обозначение характерных точек границ	Существующие координаты, м		Измененные (уточненные) координаты, м		Метод определения координат характерной точки	Средняя квадратическая погрешность положения характерной точки (Mt), м	Описание обозначения точки на местности (при наличии)
	X	Y	X	Y			
1	2	3	4	5	6	7	8
243	-	-	434741.49	3257871.60	Картометрический метод	5.0	Закрепление отсутствует
244	-	-	434718.72	3257921.76	Картометрический метод	5.0	Закрепление отсутствует
245	-	-	434692.07	3257983.08	Картометрический метод	5.0	Закрепление отсутствует
246	-	-	434668.54	3258047.79	Картометрический метод	5.0	Закрепление отсутствует
247	-	-	434663.54	3258059.40	Картометрический метод	5.0	Закрепление отсутствует
248	-	-	434673.60	3258060.43	Картометрический метод	5.0	Закрепление отсутствует
249	-	-	434692.74	3258056.27	Картометрический метод	5.0	Закрепление отсутствует
250	-	-	434701.98	3258049.23	Картометрический метод	5.0	Закрепление отсутствует
251	-	-	434701.45	3258042.00	Картометрический метод	5.0	Закрепление отсутствует
252	-	-	434702.93	3258031.69	Картометрический метод	5.0	Закрепление отсутствует
253	-	-	434704.54	3258023.31	Картометрический метод	5.0	Закрепление отсутствует
254	-	-	434720.16	3257982.66	Картометрический метод	5.0	Закрепление отсутствует
255	-	-	434726.93	3257960.02	Картометрический метод	5.0	Закрепление отсутствует
256	-	-	434734.69	3257929.09	Картометрический метод	5.0	Закрепление отсутствует
257	-	-	434739.55	3257920.84	Картометрический метод	5.0	Закрепление отсутствует
258	-	-	434745.74	3257906.98	Картометрический метод	5.0	Закрепление отсутствует
259	-	-	434753.66	3257893.06	Картометрический метод	5.0	Закрепление отсутствует
260	-	-	434759.07	3257904.90	Картометрический метод	5.0	Закрепление отсутствует
261	-	-	434760.98	3257926.98	Картометрический метод	5.0	Закрепление отсутствует
262	-	-	434761.94	3257948.10	Картометрический метод	5.0	Закрепление отсутствует
263	-	-	434761.30	3257961.22	Картометрический метод	5.0	Закрепление отсутствует
264	-	-	434751.73	3257988.42	Картометрический метод	5.0	Закрепление отсутствует
265	-	-	434738.02	3258020.10	Картометрический метод	5.0	Закрепление отсутствует
266	-	-	434737.70	3258029.06	Картометрический метод	5.0	Закрепление отсутствует
267	-	-	434741.52	3258046.34	Картометрический метод	5.0	Закрепление отсутствует

2. Сведения о характерных точках границ объекта							
Обозначение характерных точек границ	Существующие координаты, м		Измененные (уточненные) координаты, м		Метод определения координат характерной точки	Средняя квадратическая погрешность положения характерной точки (Mt), м	Описание обозначения точки на местности (при наличии)
	X	Y	X	Y			
1	2	3	4	5	6	7	8
268	-	-	434755.87	3258063.30	Картометрический метод	5.0	Закрепление отсутствует
225	-	-	434781.38	3258069.06	Картометрический метод	5.0	Закрепление отсутствует
269	-	-	433510.84	3255414.71	Картометрический метод	5.0	Закрепление отсутствует
270	-	-	433519.09	3255413.88	Картометрический метод	5.0	Закрепление отсутствует
271	-	-	433536.37	3255409.15	Картометрический метод	5.0	Закрепление отсутствует
272	-	-	433547.10	3255406.28	Картометрический метод	5.0	Закрепление отсутствует
273	-	-	433569.46	3255398.59	Картометрический метод	5.0	Закрепление отсутствует
274	-	-	433594.06	3255386.75	Картометрический метод	5.0	Закрепление отсутствует
275	-	-	433604.42	3255379.35	Картометрический метод	5.0	Закрепление отсутствует
276	-	-	433628.04	3255364.90	Картометрический метод	5.0	Закрепление отсутствует
277	-	-	433654.70	3255345.78	Картометрический метод	5.0	Закрепление отсутствует
278	-	-	433676.71	3255327.63	Картометрический метод	5.0	Закрепление отсутствует
279	-	-	433669.16	3255316.71	Картометрический метод	5.0	Закрепление отсутствует
280	-	-	433659.20	3255299.04	Картометрический метод	5.0	Закрепление отсутствует
281	-	-	433652.61	3255281.05	Картометрический метод	5.0	Закрепление отсутствует
282	-	-	433650.49	3255275.40	Картометрический метод	5.0	Закрепление отсутствует
283	-	-	433641.22	3255278.30	Картометрический метод	5.0	Закрепление отсутствует
284	-	-	433613.15	3255289.85	Картометрический метод	5.0	Закрепление отсутствует
285	-	-	433544.76	3255320.19	Картометрический метод	5.0	Закрепление отсутствует
286	-	-	433526.04	3255331.74	Картометрический метод	5.0	Закрепление отсутствует
287	-	-	433510.21	3255348.36	Картометрический метод	5.0	Закрепление отсутствует
288	-	-	433492.18	3255403.06	Картометрический метод	5.0	Закрепление отсутствует
289	-	-	433502.80	3255408.48	Картометрический метод	5.0	Закрепление отсутствует
269	-	-	433510.84	3255414.71	Картометрический метод	5.0	Закрепление отсутствует
290	-	-	434417.18	3258017.35	Картометрический метод	5.0	Закрепление отсутствует

2. Сведения о характерных точках границ объекта							
Обозначение характерных точек границ	Существующие координаты, м		Измененные (уточненные) координаты, м		Метод определения координат характерной точки	Средняя квадратическая погрешность положения характерной точки (Mt), м	Описание обозначения точки на местности (при наличии)
	X	Y	X	Y			
1	2	3	4	5	6	7	8
291	-	-	434432.82	3258012.73	Картометрический метод	5.0	Закрепление отсутствует
292	-	-	434440.77	3258003.39	Картометрический метод	5.0	Закрепление отсутствует
293	-	-	434456.99	3258103.56	Картометрический метод	5.0	Закрепление отсутствует
294	-	-	434451.86	3258108.69	Картометрический метод	5.0	Закрепление отсутствует
295	-	-	434451.86	3258114.96	Картометрический метод	5.0	Закрепление отсутствует
296	-	-	434486.05	3258116.67	Картометрический метод	5.0	Закрепление отсутствует
297	-	-	434485.94	3258111.93	Картометрический метод	5.0	Закрепление отсутствует
298	-	-	434472.34	3257998.14	Картометрический метод	5.0	Закрепление отсутствует
299	-	-	434465.42	3257998.69	Картометрический метод	5.0	Закрепление отсутствует
300	-	-	434470.46	3257987.13	Картометрический метод	5.0	Закрепление отсутствует
301	-	-	434470.11	3257959.31	Картометрический метод	5.0	Закрепление отсутствует
302	-	-	434465.07	3257945.22	Картометрический метод	5.0	Закрепление отсутствует
303	-	-	434455.00	3257876.94	Картометрический метод	5.0	Закрепление отсутствует
304	-	-	434453.92	3257831.06	Картометрический метод	5.0	Закрепление отсутствует
305	-	-	434457.17	3257797.46	Картометрический метод	5.0	Закрепление отсутствует
306	-	-	434461.28	3257790.04	Картометрический метод	5.0	Закрепление отсутствует
307	-	-	434452.62	3257775.22	Картометрический метод	5.0	Закрепление отсутствует
308	-	-	434444.83	3257777.41	Картометрический метод	5.0	Закрепление отсутствует
309	-	-	434429.89	3257797.75	Картометрический метод	5.0	Закрепление отсутствует
310	-	-	434429.80	3257835.40	Картометрический метод	5.0	Закрепление отсутствует
311	-	-	434425.02	3257862.68	Картометрический метод	5.0	Закрепление отсутствует
312	-	-	434430.52	3257894.64	Картометрический метод	5.0	Закрепление отсутствует
313	-	-	434419.72	3257916.68	Картометрический метод	5.0	Закрепление отсутствует
314	-	-	434426.02	3257930.77	Картометрический метод	5.0	Закрепление отсутствует
315	-	-	434429.97	3257964.01	Картометрический метод	5.0	Закрепление отсутствует

2. Сведения о характерных точках границ объекта							
Обозначение характерных точек границ	Существующие координаты, м		Измененные (уточненные) координаты, м		Метод определения координат характерной точки	Средняя квадратическая погрешность положения характерной точки (Mt), м	Описание обозначения точки на местности (при наличии)
	X	Y	X	Y			
1	2	3	4	5	6	7	8
316	-	-	434426.73	3257976.66	Картометрический метод	5.0	Закрепление отсутствует
317	-	-	434414.88	3257968.41	Картометрический метод	5.0	Закрепление отсутствует
318	-	-	434400.86	3257959.41	Картометрический метод	5.0	Закрепление отсутствует
319	-	-	434390.04	3257955.95	Картометрический метод	5.0	Закрепление отсутствует
320	-	-	434382.68	3257957.80	Картометрический метод	5.0	Закрепление отсутствует
321	-	-	434376.70	3257966.57	Картометрический метод	5.0	Закрепление отсутствует
322	-	-	434379.46	3257980.88	Картометрический метод	5.0	Закрепление отсутствует
323	-	-	434396.02	3258000.27	Картометрический метод	5.0	Закрепление отсутствует
290	-	-	434417.18	3258017.35	Картометрический метод	5.0	Закрепление отсутствует
324	-	-	434099.00	3255663.29	Картометрический метод	5.0	Закрепление отсутствует
325	-	-	434106.84	3255662.78	Картометрический метод	5.0	Закрепление отсутствует
326	-	-	434119.10	3255660.88	Картометрический метод	5.0	Закрепление отсутствует
327	-	-	434128.21	3255657.75	Картометрический метод	5.0	Закрепление отсутствует
328	-	-	434140.39	3255633.98	Картометрический метод	5.0	Закрепление отсутствует
329	-	-	434163.58	3255583.20	Картометрический метод	5.0	Закрепление отсутствует
330	-	-	434178.50	3255555.49	Картометрический метод	5.0	Закрепление отсутствует
331	-	-	434190.45	3255523.18	Картометрический метод	5.0	Закрепление отсутствует
332	-	-	434189.98	3255514.87	Картометрический метод	5.0	Закрепление отсутствует
333	-	-	434181.70	3255510.72	Картометрический метод	5.0	Закрепление отсутствует
334	-	-	434158.68	3255509.79	Картометрический метод	5.0	Закрепление отсутствует
335	-	-	434137.52	3255513.94	Картометрический метод	5.0	Закрепление отсутствует
336	-	-	434114.78	3255555.02	Картометрический метод	5.0	Закрепление отсутствует
337	-	-	434087.67	3255605.11	Картометрический метод	5.0	Закрепление отсутствует
338	-	-	434083.33	3255640.20	Картометрический метод	5.0	Закрепление отсутствует
339	-	-	434087.94	3255653.59	Картометрический метод	5.0	Закрепление отсутствует

2. Сведения о характерных точках границ объекта							
Обозначение характерных точек границ	Существующие координаты, м		Измененные (уточненные) координаты, м		Метод определения координат характерной точки	Средняя квадратическая погрешность положения характерной точки (Mt), м	Описание обозначения точки на местности (при наличии)
	X	Y	X	Y			
1	2	3	4	5	6	7	8
324	-	-	434099.00	3255663.29	Картометрический метод	5.0	Закрепление отсутствует
340	-	-	434276.25	3258096.25	Картометрический метод	5.0	Закрепление отсутствует
341	-	-	434281.61	3258093.56	Картометрический метод	5.0	Закрепление отсутствует
342	-	-	434282.09	3258086.22	Картометрический метод	5.0	Закрепление отсутствует
343	-	-	434290.61	3258082.46	Картометрический метод	5.0	Закрепление отсутствует
344	-	-	434274.92	3258010.70	Картометрический метод	5.0	Закрепление отсутствует
345	-	-	434274.05	3257999.99	Картометрический метод	5.0	Закрепление отсутствует
346	-	-	434271.25	3257976.07	Картометрический метод	5.0	Закрепление отсутствует
347	-	-	434265.94	3257957.17	Картометрический метод	5.0	Закрепление отсутствует
348	-	-	434256.57	3257942.18	Картометрический метод	5.0	Закрепление отсутствует
349	-	-	434252.35	3257939.72	Картометрический метод	5.0	Закрепление отсутствует
350	-	-	434249.38	3257932.04	Картометрический метод	5.0	Закрепление отсутствует
351	-	-	434239.51	3257935.76	Картометрический метод	5.0	Закрепление отсутствует
352	-	-	434230.35	3257935.56	Картометрический метод	5.0	Закрепление отсутствует
353	-	-	434216.83	3257942.44	Картометрический метод	5.0	Закрепление отсутствует
354	-	-	434211.47	3257951.74	Картометрический метод	5.0	Закрепление отсутствует
355	-	-	434222.99	3257999.43	Картометрический метод	5.0	Закрепление отсутствует
356	-	-	434236.66	3258038.45	Картометрический метод	5.0	Закрепление отсутствует
357	-	-	434263.29	3258096.25	Картометрический метод	5.0	Закрепление отсутствует
340	-	-	434276.25	3258096.25	Картометрический метод	5.0	Закрепление отсутствует
358	-	-	434418.07	3258181.86	Картометрический метод	5.0	Закрепление отсутствует
359	-	-	434439.13	3258181.68	Картометрический метод	5.0	Закрепление отсутствует
360	-	-	434453.34	3258178.60	Картометрический метод	5.0	Закрепление отсутствует
361	-	-	434467.74	3258177.88	Картометрический метод	5.0	Закрепление отсутствует
362	-	-	434479.98	3258170.66	Картометрический метод	5.0	Закрепление отсутствует


2. Сведения о характерных точках границ объекта							
Обозначение характерных точек границ	Существующие координаты, м		Измененные (уточненные) координаты, м		Метод определения координат характерной точки	Средняя квадратическая погрешность положения характерной точки (Mt), м	Описание обозначения точки на местности (при наличии)
	X	Y	X	Y			
1	2	3	4	5	6	7	8
363	-	-	434491.50	3258168.48	Картометрический метод	5.0	Закрепление отсутствует
364	-	-	434496.54	3258157.65	Картометрический метод	5.0	Закрепление отсутствует
365	-	-	434494.38	3258147.53	Картометрический метод	5.0	Закрепление отсутствует
366	-	-	434485.03	3258141.03	Картометрический метод	5.0	Закрепление отсутствует
367	-	-	434464.60	3258130.56	Картометрический метод	5.0	Закрепление отсутствует
368	-	-	434440.22	3258125.52	Картометрический метод	5.0	Закрепление отсутствует
369	-	-	434438.42	3258130.68	Картометрический метод	5.0	Закрепление отсутствует
370	-	-	434435.26	3258135.97	Картометрический метод	5.0	Закрепление отсутствует
371	-	-	434430.85	3258140.82	Картометрический метод	5.0	Закрепление отсутствует
372	-	-	434425.33	3258140.82	Картометрический метод	5.0	Закрепление отсутствует
373	-	-	434416.36	3258141.04	Картометрический метод	5.0	Закрепление отсутствует
374	-	-	434404.67	3258144.28	Картометрический метод	5.0	Закрепление отсутствует
375	-	-	434400.79	3258154.04	Картометрический метод	5.0	Закрепление отсутствует
376	-	-	434402.95	3258171.38	Картометрический метод	5.0	Закрепление отсутствует
377	-	-	434409.79	3258177.88	Картометрический метод	5.0	Закрепление отсутствует
358	-	-	434418.07	3258181.86	Картометрический метод	5.0	Закрепление отсутствует
378	-	-	434611.77	3258089.12	Картометрический метод	5.0	Закрепление отсутствует
379	-	-	434618.73	3258098.10	Картометрический метод	5.0	Закрепление отсутствует
380	-	-	434594.91	3258121.79	Картометрический метод	5.0	Закрепление отсутствует
381	-	-	434573.62	3258100.66	Картометрический метод	5.0	Закрепление отсутствует
382	-	-	434571.97	3258101.26	Картометрический метод	5.0	Закрепление отсутствует
383	-	-	434569.84	3258101.24	Картометрический метод	5.0	Закрепление отсутствует
384	-	-	434567.99	3258101.08	Картометрический метод	5.0	Закрепление отсутствует
385	-	-	434566.43	3258099.92	Картометрический метод	5.0	Закрепление отсутствует
386	-	-	434564.89	3258097.91	Картометрический метод	5.0	Закрепление отсутствует

**Текстовое описание местоположения границ населенных пунктов,
территориальных зон**

Прохождение границы		Описание прохождения границы
от точки	до точки	
1	2	3
-	-	-

Раздел 4

План границ объекта



Масштаб 1:4000

Условные обозначения

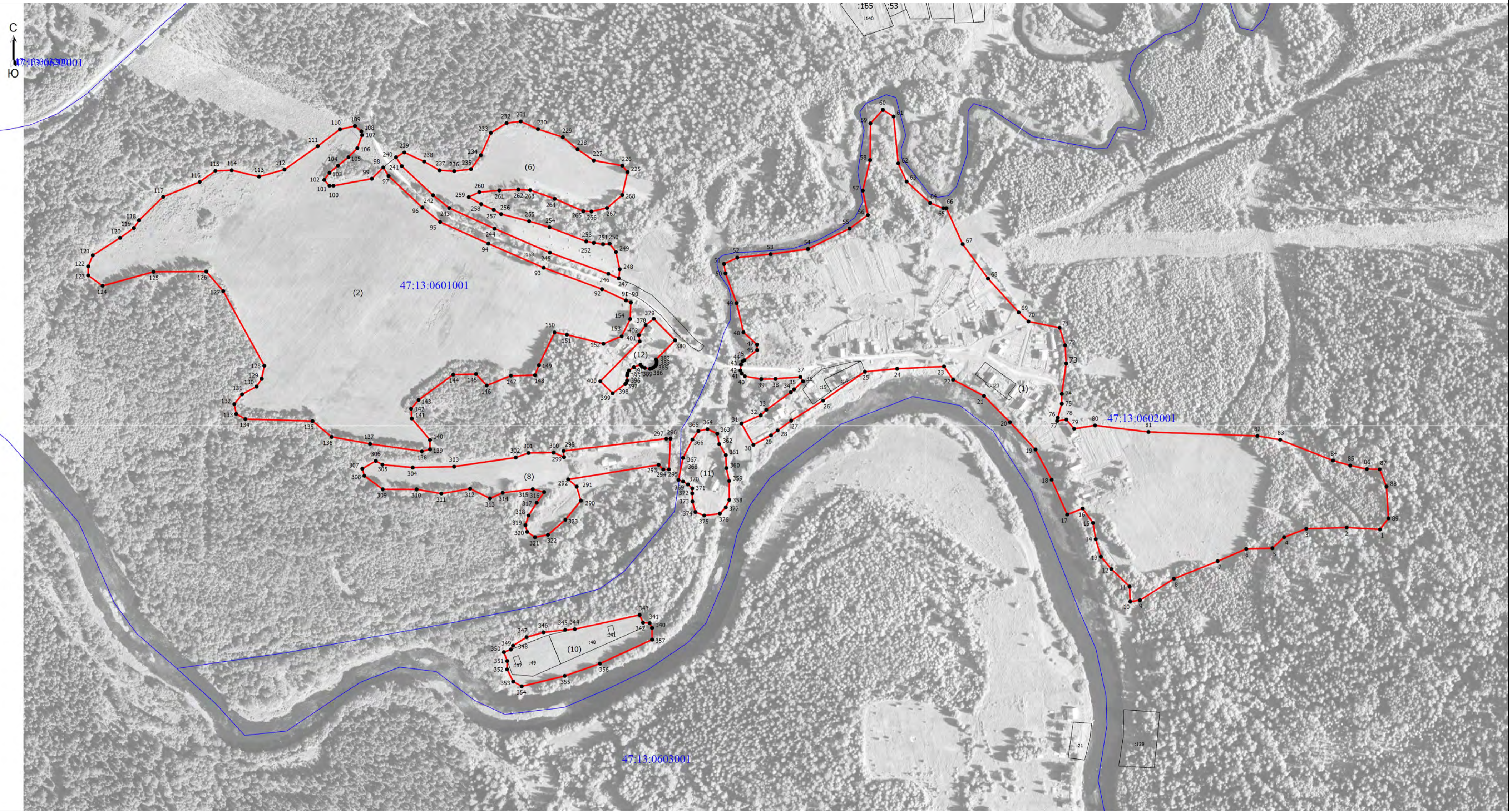
- Граница деревни Поречье Тихвинского муниципального района Ленинградской области
- Характерная точка границы, сведения о которой позволяют однозначно определить ее положение на местности
- Обозначение новой характерной точки
- Граница земельного участка, учтенная в едином государственном реестре недвижимости
- Граница кадастрового квартала
- 47:13:0632001 - Номер кадастрового квартала

Подпись _____

Дата "___" _____ г.

Место для оттиска печати (при наличии) лица, составившего описание местоположения границ объекта

Раздел 4
План границ объекта



Масштаб 1:3000

Условные обозначения

- - Граница деревни Поречье Тихвинского муниципального района Ленинградской области
- - Характерная точка границы, сведения о которой позволяют однозначно определить ее положение на местности
- 1 - Обозначение новой характерной точки
- (thin blue) - Граница земельного участка, учтенная в едином государственном реестре недвижимости
- (thick blue) - Граница кадастрового квартала
- 47:13:0632001 - Номер кадастрового квартала

Подпись _____

Дата "___" _____ г.

Место для отрисовки печати (при наличии) лица, составившего описание местоположения границ объекта

ОПИСАНИЕ МЕСТОПОЛОЖЕНИЯ ГРАНИЦ

деревня Самара Тихвинского муниципального района Ленинградской области

(наименование объекта, местоположение границ которого описано (далее - объект))

Раздел 1

Сведения об объекте

№ п/п	Характеристики объекта	Описание характеристик
1	2	3
1.	Местоположение объекта	Ленинградская область, район Тихвинский, деревня Самара
2.	Площадь объекта +/- величина погрешности определения площади (P +/- Дельта P)	491671 +/- 12271 м ²
3.	Иные характеристики объекта	-

Раздел 2

Сведения о местоположении границ объекта

1. Система координат МСК-47, зона 3

2. Сведения о характерных точках границ объекта

Обозначение характерных точек границ	Координаты, м		Метод определения координат характерной точки	Средняя квадратическая погрешность положения характерной точки (Mt), м	Описание обозначения точки на местности (при наличии)
	X	Y			
1	2	3	4	5	6
1	440622.57	3274035.84	Аналитический метод	5.0	-
2	440621.12	3274047.39	Аналитический метод	5.0	-
3	440610.28	3274066.16	Аналитический метод	5.0	-
4	440583.80	3274077.68	Аналитический метод	5.0	-
5	440489.73	3274104.90	Аналитический метод	5.0	-
6	440468.91	3274094.10	Аналитический метод	5.0	-
7	440456.68	3274063.73	Аналитический метод	5.0	-
8	440446.57	3274073.83	Аналитический метод	5.0	-
9	440352.09	3274087.40	Аналитический метод	5.0	-
10	440250.41	3274085.06	Аналитический метод	5.0	-
11	440411.19	3274117.12	Аналитический метод	5.0	-
12	440462.39	3274118.66	Аналитический метод	5.0	-
13	440558.66	3274198.78	Аналитический метод	5.0	-
14	440551.00	3274210.57	Аналитический метод	5.0	-
15	440531.54	3274197.53	Аналитический метод	5.0	-
16	440476.76	3274177.93	Аналитический метод	5.0	-
17	440466.65	3274190.92	Аналитический метод	5.0	-
18	440467.39	3274209.30	Аналитический метод	5.0	-
19	440473.09	3274235.00	Аналитический метод	5.0	-
20	440473.60	3274255.49	Аналитический метод	5.0	-
21	440466.46	3274264.81	Аналитический метод	5.0	-
22	440461.21	3274277.09	Аналитический метод	5.0	-

2. Сведения о характерных точках границ объекта					
Обозначение характерных точек границ	Координаты, м		Метод определения координат характерной точки	Средняя квадратическая погрешность положения характерной точки (Mt), м	Описание обозначения точки на местности (при наличии)
	X	Y			
1	2	3	4	5	6
23	440458.23	3274290.07	Аналитический метод	5.0	-
24	440439.16	3274268.91	Аналитический метод	5.0	-
25	440432.67	3274273.23	Аналитический метод	5.0	-
26	440419.69	3274273.21	Аналитический метод	5.0	-
27	440414.29	3274266.53	Аналитический метод	5.0	-
28	440430.56	3274242.44	Аналитический метод	5.0	-
29	440401.70	3274232.72	Аналитический метод	5.0	-
30	440360.02	3274248.43	Аналитический метод	5.0	-
31	440349.05	3274240.58	Аналитический метод	5.0	-
32	440318.76	3274236.19	Аналитический метод	5.0	-
33	440287.74	3274247.70	Аналитический метод	5.0	-
34	440247.36	3274244.74	Аналитический метод	5.0	-
35	440232.94	3274237.49	Аналитический метод	5.0	-
36	440226.34	3274250.96	Аналитический метод	5.0	-
37	440217.80	3274256.06	Аналитический метод	5.0	-
38	440219.19	3274286.53	Аналитический метод	5.0	-
39	440207.00	3274290.05	Аналитический метод	5.0	-
40	440196.85	3274276.36	Аналитический метод	5.0	-
41	440193.67	3274259.20	Аналитический метод	5.0	-
42	440198.10	3274227.82	Аналитический метод	5.0	-
43	440191.69	3274209.46	Аналитический метод	5.0	-
44	440153.39	3274192.24	Аналитический метод	5.0	-
45	440132.75	3274196.86	Аналитический метод	5.0	-
46	440125.54	3274205.07	Аналитический метод	5.0	-
47	440126.07	3274231.01	Аналитический метод	5.0	-

2. Сведения о характерных точках границ объекта					
Обозначение характерных точек границ	Координаты, м		Метод определения координат характерной точки	Средняя квадратическая погрешность положения характерной точки (Mt), м	Описание обозначения точки на местности (при наличии)
	X	Y			
1	2	3	4	5	6
48	440131.33	3274237.95	Аналитический метод	5.0	-
49	440174.29	3274258.23	Аналитический метод	5.0	-
50	440174.76	3274260.88	Аналитический метод	5.0	-
51	440163.75	3274267.27	Аналитический метод	5.0	-
52	440130.60	3274260.64	Аналитический метод	5.0	-
53	440085.83	3274236.52	Аналитический метод	5.0	-
54	440069.49	3274203.73	Аналитический метод	5.0	-
55	439974.12	3274176.24	Аналитический метод	5.0	-
56	439924.93	3274156.52	Аналитический метод	5.0	-
57	439916.15	3274163.78	Аналитический метод	5.0	-
58	439904.54	3274199.68	Аналитический метод	5.0	-
59	439901.88	3274218.60	Аналитический метод	5.0	-
60	439893.01	3274236.19	Аналитический метод	5.0	-
61	439877.34	3274255.11	Аналитический метод	5.0	-
62	439873.20	3274262.95	Аналитический метод	5.0	-
63	439871.87	3274280.09	Аналитический метод	5.0	-
64	439852.17	3274315.94	Аналитический метод	5.0	-
65	439825.90	3274320.88	Аналитический метод	5.0	-
66	439797.07	3274312.16	Аналитический метод	5.0	-
67	439751.27	3274268.92	Аналитический метод	5.0	-
68	439716.19	3274227.27	Аналитический метод	5.0	-
69	439694.80	3274181.20	Аналитический метод	5.0	-
70	439679.47	3274146.77	Аналитический метод	5.0	-
71	439593.24	3274051.69	Аналитический метод	5.0	-
72	439581.00	3274030.85	Аналитический метод	5.0	-

2. Сведения о характерных точках границ объекта					
Обозначение характерных точек границ	Координаты, м		Метод определения координат характерной точки	Средняя квадратическая погрешность положения характерной точки (Mt), м	Описание обозначения точки на местности (при наличии)
	X	Y			
1	2	3	4	5	6
73	439591.39	3274013.64	Аналитический метод	5.0	-
74	439644.84	3274010.92	Аналитический метод	5.0	-
75	439645.47	3273991.16	Аналитический метод	5.0	-
76	439554.18	3273966.10	Аналитический метод	5.0	-
77	439541.04	3273948.22	Аналитический метод	5.0	-
78	439552.60	3273933.58	Аналитический метод	5.0	-
79	439581.00	3273929.41	Аналитический метод	5.0	-
80	439590.36	3273913.58	Аналитический метод	5.0	-
81	439587.14	3273894.98	Аналитический метод	5.0	-
82	439569.12	3273877.26	Аналитический метод	5.0	-
83	439539.94	3273866.08	Аналитический метод	5.0	-
84	439540.20	3273853.65	Аналитический метод	5.0	-
85	439584.69	3273852.50	Аналитический метод	5.0	-
86	439608.20	3273845.37	Аналитический метод	5.0	-
87	439621.49	3273836.89	Аналитический метод	5.0	-
88	439619.27	3273827.87	Аналитический метод	5.0	-
89	439627.37	3273821.84	Аналитический метод	5.0	-
90	439721.13	3273843.57	Аналитический метод	5.0	-
91	439707.86	3273795.23	Аналитический метод	5.0	-
92	439709.87	3273782.02	Аналитический метод	5.0	-
93	439720.26	3273786.87	Аналитический метод	5.0	-
94	439738.23	3273815.62	Аналитический метод	5.0	-
95	439761.30	3273816.25	Аналитический метод	5.0	-
96	439767.76	3273833.14	Аналитический метод	5.0	-
97	439792.40	3273829.54	Аналитический метод	5.0	-

2. Сведения о характерных точках границ объекта					
Обозначение характерных точек границ	Координаты, м		Метод определения координат характерной точки	Средняя квадратическая погрешность положения характерной точки (Mt), м	Описание обозначения точки на местности (при наличии)
	X	Y			
1	2	3	4	5	6
98	439797.20	3273834.34	Аналитический метод	5.0	-
99	439796.91	3273840.96	Аналитический метод	5.0	-
100	439787.31	3273858.33	Аналитический метод	5.0	-
101	439790.57	3273862.85	Аналитический метод	5.0	-
102	439796.33	3273864.67	Аналитический метод	5.0	-
103	439804.68	3273858.91	Аналитический метод	5.0	-
104	439812.55	3273858.62	Аналитический метод	5.0	-
105	439821.77	3273863.42	Аналитический метод	5.0	-
106	439830.50	3273871.87	Аналитический метод	5.0	-
107	439846.08	3273901.66	Аналитический метод	5.0	-
108	439884.94	3273908.76	Аналитический метод	5.0	-
109	439958.53	3273884.67	Аналитический метод	5.0	-
110	439966.72	3273873.25	Аналитический метод	5.0	-
111	439966.60	3273871.27	Аналитический метод	5.0	-
112	439967.83	3273870.16	Аналитический метод	5.0	-
113	439970.06	3273857.20	Аналитический метод	5.0	-
114	439963.11	3273842.00	Аналитический метод	5.0	-
115	439951.06	3273828.68	Аналитический метод	5.0	-
116	439948.52	3273821.85	Аналитический метод	5.0	-
117	439955.66	3273826.81	Аналитический метод	5.0	-
118	439970.77	3273839.80	Аналитический метод	5.0	-
119	439993.54	3273852.12	Аналитический метод	5.0	-
120	440050.50	3273874.04	Аналитический метод	5.0	-
121	440079.91	3273880.90	Аналитический метод	5.0	-
122	440101.33	3273881.77	Аналитический метод	5.0	-

2. Сведения о характерных точках границ объекта					
Обозначение характерных точек границ	Координаты, м		Метод определения координат характерной точки	Средняя квадратическая погрешность положения характерной точки (Mt), м	Описание обозначения точки на местности (при наличии)
	X	Y			
1	2	3	4	5	6
123	440157.59	3273876.08	Аналитический метод	5.0	-
124	440224.64	3273891.37	Аналитический метод	5.0	-
125	440265.02	3273895.05	Аналитический метод	5.0	-
126	440270.80	3273885.67	Аналитический метод	5.0	-
127	440268.65	3273874.10	Аналитический метод	5.0	-
128	440270.10	3273858.21	Аналитический метод	5.0	-
129	440280.21	3273847.39	Аналитический метод	5.0	-
130	440292.48	3273840.91	Аналитический метод	5.0	-
131	440306.90	3273840.21	Аналитический метод	5.0	-
132	440363.13	3273863.42	Аналитический метод	5.0	-
133	440452.11	3273920.48	Аналитический метод	5.0	-
134	440451.78	3273958.72	Аналитический метод	5.0	-
135	440463.10	3273963.98	Аналитический метод	5.0	-
136	440487.50	3273950.35	Аналитический метод	5.0	-
137	440503.66	3273955.43	Аналитический метод	5.0	-
138	440528.85	3274004.60	Аналитический метод	5.0	-
139	440556.26	3274006.10	Аналитический метод	5.0	-
140	440576.45	3274001.80	Аналитический метод	5.0	-
141	440583.37	3273992.44	Аналитический метод	5.0	-
142	440611.06	3274012.70	Аналитический метод	5.0	-
1	440622.57	3274035.84	Аналитический метод	5.0	-
143	440182.30	3273767.47	Аналитический метод	5.0	-
144	440197.32	3273777.47	Аналитический метод	5.0	-
145	440201.74	3273785.01	Аналитический метод	5.0	-
146	440198.42	3273790.30	Аналитический метод	5.0	-

2. Сведения о характерных точках границ объекта					
Обозначение характерных точек границ	Координаты, м		Метод определения координат характерной точки	Средняя квадратическая погрешность положения характерной точки (Mt), м	Описание обозначения точки на местности (при наличии)
	X	Y			
1	2	3	4	5	6
147	440197.72	3273806.79	Аналитический метод	5.0	-
148	440191.38	3273818.20	Аналитический метод	5.0	-
149	440176.96	3273819.90	Аналитический метод	5.0	-
150	440137.84	3273829.63	Аналитический метод	5.0	-
151	440097.00	3273832.81	Аналитический метод	5.0	-
152	440044.10	3273831.37	Аналитический метод	5.0	-
153	440029.48	3273827.94	Аналитический метод	5.0	-
154	440018.26	3273819.39	Аналитический метод	5.0	-
155	439994.50	3273761.05	Аналитический метод	5.0	-
156	439993.72	3273745.48	Аналитический метод	5.0	-
157	440008.91	3273719.23	Аналитический метод	5.0	-
158	440020.32	3273709.69	Аналитический метод	5.0	-
159	440046.22	3273709.66	Аналитический метод	5.0	-
160	440072.87	3273715.74	Аналитический метод	5.0	-
161	440092.64	3273730.38	Аналитический метод	5.0	-
143	440182.30	3273767.47	Аналитический метод	5.0	-
162	439945.30	3273777.16	Аналитический метод	5.0	-
163	439961.97	3273756.24	Аналитический метод	5.0	-
164	439970.49	3273751.22	Аналитический метод	5.0	-
165	439978.62	3273750.84	Аналитический метод	5.0	-
166	439988.67	3273770.26	Аналитический метод	5.0	-
167	439991.37	3273783.45	Аналитический метод	5.0	-
168	439988.62	3273818.36	Аналитический метод	5.0	-
169	439976.23	3273822.99	Аналитический метод	5.0	-
170	439961.86	3273822.15	Аналитический метод	5.0	-

2. Сведения о характерных точках границ объекта					
Обозначение характерных точек границ	Координаты, м		Метод определения координат характерной точки	Средняя квадратическая погрешность положения характерной точки (Mt), м	Описание обозначения точки на местности (при наличии)
	X	Y			
1	2	3	4	5	6
171	439948.37	3273804.32	Аналитический метод	5.0	-
162	439945.30	3273777.16	Аналитический метод	5.0	-
172	439710.03	3274373.37	Аналитический метод	5.0	-
173	439702.54	3274383.92	Аналитический метод	5.0	-
174	439691.88	3274390.39	Аналитический метод	5.0	-
175	439676.34	3274390.73	Аналитический метод	5.0	-
176	439655.02	3274388.23	Аналитический метод	5.0	-
177	439629.65	3274378.74	Аналитический метод	5.0	-
178	439606.82	3274345.70	Аналитический метод	5.0	-
179	439564.27	3274326.62	Аналитический метод	5.0	-
180	439554.14	3274317.95	Аналитический метод	5.0	-
181	439552.36	3274309.83	Аналитический метод	5.0	-
182	439558.52	3274281.48	Аналитический метод	5.0	-
183	439558.14	3274271.77	Аналитический метод	5.0	-
184	439553.76	3274261.43	Аналитический метод	5.0	-
185	439526.23	3274236.25	Аналитический метод	5.0	-
186	439519.44	3274224.95	Аналитический метод	5.0	-
187	439519.06	3274216.45	Аналитический метод	5.0	-
188	439522.42	3274211.13	Аналитический метод	5.0	-
189	439532.57	3274209.10	Аналитический метод	5.0	-
190	439560.48	3274214.68	Аналитический метод	5.0	-
191	439576.15	3274214.49	Аналитический метод	5.0	-
192	439588.84	3274210.30	Аналитический метод	5.0	-
193	439602.35	3274192.48	Аналитический метод	5.0	-
194	439606.57	3274173.29	Аналитический метод	5.0	-

2. Сведения о характерных точках границ объекта					
Обозначение характерных точек границ	Координаты, м		Метод определения координат характерной точки	Средняя квадратическая погрешность положения характерной точки (Mt), м	Описание обозначения точки на местности (при наличии)
	X	Y			
1	2	3	4	5	6
195	439616.46	3274162.63	Аналитический метод	5.0	-
196	439626.87	3274162.25	Аналитический метод	5.0	-
197	439642.22	3274168.59	Аналитический метод	5.0	-
198	439649.07	3274182.80	Аналитический метод	5.0	-
199	439653.76	3274205.89	Аналитический метод	5.0	-
200	439661.71	3274236.77	Аналитический метод	5.0	-
201	439660.39	3274247.68	Аналитический метод	5.0	-
202	439654.30	3274253.14	Аналитический метод	5.0	-
203	439647.30	3274254.47	Аналитический метод	5.0	-
204	439640.52	3274258.39	Аналитический метод	5.0	-
205	439636.64	3274269.47	Аналитический метод	5.0	-
206	439638.68	3274299.98	Аналитический метод	5.0	-
207	439643.33	3274319.83	Аналитический метод	5.0	-
208	439649.35	3274324.03	Аналитический метод	5.0	-
209	439660.01	3274328.68	Аналитический метод	5.0	-
210	439696.87	3274337.87	Аналитический метод	5.0	-
211	439706.06	3274348.87	Аналитический метод	5.0	-
172	439710.03	3274373.37	Аналитический метод	5.0	-
212	439490.15	3273899.61	Аналитический метод	5.0	-
213	439486.35	3273906.30	Аналитический метод	5.0	-
214	439479.62	3273925.80	Аналитический метод	5.0	-
215	439472.02	3273939.55	Аналитический метод	5.0	-
216	439460.12	3273951.44	Аналитический метод	5.0	-
217	439429.62	3273968.68	Аналитический метод	5.0	-
218	439400.77	3273976.94	Аналитический метод	5.0	-

2. Сведения о характерных точках границ объекта					
Обозначение характерных точек границ	Координаты, м		Метод определения координат характерной точки	Средняя квадратическая погрешность положения характерной точки (Mt), м	Описание обозначения точки на местности (при наличии)
	X	Y			
1	2	3	4	5	6
219	439380.22	3273975.10	Аналитический метод	5.0	-
220	439372.65	3273966.78	Аналитический метод	5.0	-
221	439374.83	3273950.88	Аналитический метод	5.0	-
222	439387.46	3273938.26	Аналитический метод	5.0	-
223	439428.59	3273919.54	Аналитический метод	5.0	-
224	439432.92	3273913.41	Аналитический метод	5.0	-
225	439423.55	3273908.34	Аналитический метод	5.0	-
226	439402.40	3273905.55	Аналитический метод	5.0	-
227	439400.50	3273884.46	Аналитический метод	5.0	-
228	439418.18	3273875.09	Аналитический метод	5.0	-
229	439456.76	3273876.96	Аналитический метод	5.0	-
212	439490.15	3273899.61	Аналитический метод	5.0	-
230	439317.20	3273886.84	Аналитический метод	5.0	-
231	439350.41	3273934.84	Аналитический метод	5.0	-
232	439366.88	3273973.99	Аналитический метод	5.0	-
233	439366.38	3273984.08	Аналитический метод	5.0	-
234	439361.10	3273987.66	Аналитический метод	5.0	-
235	439359.02	3273996.73	Аналитический метод	5.0	-
236	439343.67	3274001.14	Аналитический метод	5.0	-
237	439294.63	3273981.57	Аналитический метод	5.0	-
238	439267.37	3273960.46	Аналитический метод	5.0	-
239	439246.14	3273914.18	Аналитический метод	5.0	-
240	439245.95	3273899.77	Аналитический метод	5.0	-
241	439257.84	3273883.65	Аналитический метод	5.0	-
242	439273.17	3273879.02	Аналитический метод	5.0	-

2. Сведения о характерных точках границ объекта					
Обозначение характерных точек границ	Координаты, м		Метод определения координат характерной точки	Средняя квадратическая погрешность положения характерной точки (Mt), м	Описание обозначения точки на местности (при наличии)
	X	Y			
1	2	3	4	5	6
243	439303.30	3273877.04	Аналитический метод	5.0	-
230	439317.20	3273886.84	Аналитический метод	5.0	-
244	439160.12	3273826.18	Аналитический метод	5.0	-
245	439146.09	3273825.68	Аналитический метод	5.0	-
246	439056.94	3273804.00	Аналитический метод	5.0	-
247	439034.95	3273802.45	Аналитический метод	5.0	-
248	439000.62	3273810.77	Аналитический метод	5.0	-
249	438985.22	3273812.36	Аналитический метод	5.0	-
250	438962.57	3273807.41	Аналитический метод	5.0	-
251	438952.62	3273805.29	Аналитический метод	5.0	-
252	438953.34	3273834.47	Аналитический метод	5.0	-
253	438937.27	3273831.08	Аналитический метод	5.0	-
254	438884.45	3273768.77	Аналитический метод	5.0	-
255	438853.65	3273763.97	Аналитический метод	5.0	-
256	438843.18	3273751.37	Аналитический метод	5.0	-
257	438839.47	3273730.83	Аналитический метод	5.0	-
258	438841.32	3273690.94	Аналитический метод	5.0	-
259	438835.54	3273667.08	Аналитический метод	5.0	-
260	438805.37	3273643.76	Аналитический метод	5.0	-
261	438800.48	3273618.22	Аналитический метод	5.0	-
262	438833.18	3273655.06	Аналитический метод	5.0	-
263	438836.56	3273655.40	Аналитический метод	5.0	-
264	438858.19	3273697.07	Аналитический метод	5.0	-
265	438870.93	3273718.20	Аналитический метод	5.0	-
266	438884.40	3273736.42	Аналитический метод	5.0	-

2. Сведения о характерных точках границ объекта					
Обозначение характерных точек границ	Координаты, м		Метод определения координат характерной точки	Средняя квадратическая погрешность положения характерной точки (Mt), м	Описание обозначения точки на местности (при наличии)
	X	Y			
1	2	3	4	5	6
267	438923.33	3273781.88	Аналитический метод	5.0	-
268	438942.19	3273798.47	Аналитический метод	5.0	-
269	438957.16	3273804.21	Аналитический метод	5.0	-
270	438987.95	3273801.82	Аналитический метод	5.0	-
271	439026.05	3273792.88	Аналитический метод	5.0	-
272	439051.96	3273786.91	Аналитический метод	5.0	-
273	439078.34	3273782.60	Аналитический метод	5.0	-
274	439099.45	3273790.70	Аналитический метод	5.0	-
275	439115.68	3273800.50	Аналитический метод	5.0	-
276	439133.01	3273806.61	Аналитический метод	5.0	-
277	439162.61	3273808.54	Аналитический метод	5.0	-
278	439166.49	3273808.78	Аналитический метод	5.0	-
279	439171.92	3273809.14	Аналитический метод	5.0	-
280	439168.96	3273819.84	Аналитический метод	5.0	-
244	439160.12	3273826.18	Аналитический метод	5.0	-
281	439048.52	3273656.39	Аналитический метод	5.0	-
282	439046.34	3273667.99	Аналитический метод	5.0	-
283	439045.11	3273679.93	Аналитический метод	5.0	-
284	439039.63	3273686.32	Аналитический метод	5.0	-
285	439023.75	3273697.14	Аналитический метод	5.0	-
286	438997.43	3273696.73	Аналитический метод	5.0	-
287	438986.97	3273701.77	Аналитический метод	5.0	-
288	438962.08	3273703.90	Аналитический метод	5.0	-
289	438944.26	3273694.78	Аналитический метод	5.0	-
290	438933.26	3273676.75	Аналитический метод	5.0	-

2. Сведения о характерных точках границ объекта					
Обозначение характерных точек границ	Координаты, м		Метод определения координат характерной точки	Средняя квадратическая погрешность положения характерной точки (Mt), м	Описание обозначения точки на местности (при наличии)
	X	Y			
1	2	3	4	5	6
291	438937.25	3273661.58	Аналитический метод	5.0	-
292	438955.65	3273647.88	Аналитический метод	5.0	-
293	438983.06	3273642.15	Аналитический метод	5.0	-
294	439019.12	3273642.21	Аналитический метод	5.0	-
295	439037.86	3273646.58	Аналитический метод	5.0	-
281	439048.52	3273656.39	Аналитический метод	5.0	-
296	439016.41	3273463.02	Аналитический метод	5.0	-
297	439016.40	3273476.74	Аналитический метод	5.0	-
298	438970.24	3273547.36	Аналитический метод	5.0	-
299	438957.15	3273594.42	Аналитический метод	5.0	-
300	438935.48	3273626.18	Аналитический метод	5.0	-
301	438904.45	3273648.52	Аналитический метод	5.0	-
302	438893.64	3273637.66	Аналитический метод	5.0	-
303	438902.32	3273608.78	Аналитический метод	5.0	-
304	438874.92	3273603.67	Аналитический метод	5.0	-
305	438854.02	3273594.96	Аналитический метод	5.0	-
306	438835.30	3273571.09	Аналитический метод	5.0	-
307	438837.48	3273547.97	Аналитический метод	5.0	-
308	438847.60	3273529.92	Аналитический метод	5.0	-
309	438789.93	3273503.82	Аналитический метод	5.0	-
310	438770.46	3273503.78	Аналитический метод	5.0	-
311	438743.77	3273510.24	Аналитический метод	5.0	-
312	438714.20	3273513.80	Аналитический метод	5.0	-
313	438688.27	3273504.43	Аналитический метод	5.0	-
314	438722.21	3273483.98	Аналитический метод	5.0	-

2. Сведения о характерных точках границ объекта					
Обозначение характерных точек границ	Координаты, м		Метод определения координат характерной точки	Средняя квадратическая погрешность положения характерной точки (Mt), м	Описание обозначения точки на местности (при наличии)
	X	Y			
1	2	3	4	5	6
315	438770.79	3273443.62	Аналитический метод	5.0	-
316	438800.56	3273412.71	Аналитический метод	5.0	-
317	438819.17	3273383.66	Аналитический метод	5.0	-
318	438823.25	3273362.43	Аналитический метод	5.0	-
319	438820.38	3273331.02	Аналитический метод	5.0	-
320	438807.06	3273302.20	Аналитический метод	5.0	-
321	438833.41	3273292.18	Аналитический метод	5.0	-
322	438852.88	3273299.44	Аналитический метод	5.0	-
323	438847.62	3273283.80	Аналитический метод	5.0	-
324	438834.66	3273260.65	Аналитический метод	5.0	-
325	438804.11	3273238.00	Аналитический метод	5.0	-
326	438803.37	3273214.07	Аналитический метод	5.0	-
327	438821.87	3273197.90	Аналитический метод	5.0	-
328	438846.98	3273196.36	Аналитический метод	5.0	-
329	438907.52	3273241.26	Аналитический метод	5.0	-
330	438920.58	3273275.05	Аналитический метод	5.0	-
331	438911.85	3273298.30	Аналитический метод	5.0	-
332	438904.54	3273327.24	Аналитический метод	5.0	-
333	438894.44	3273335.18	Аналитический метод	5.0	-
334	438876.98	3273333.73	Аналитический метод	5.0	-
335	438867.96	3273359.44	Аналитический метод	5.0	-
336	438844.12	3273395.52	Аналитический метод	5.0	-
337	438848.43	3273415.76	Аналитический метод	5.0	-
338	438867.89	3273428.80	Аналитический метод	5.0	-
339	438887.37	3273422.33	Аналитический метод	5.0	-

2. Сведения о характерных точках границ объекта					
Обозначение характерных точек границ	Координаты, м		Метод определения координат характерной точки	Средняя квадратическая погрешность положения характерной точки (Mt), м	Описание обозначения точки на местности (при наличии)
	X	Y			
1	2	3	4	5	6
340	438903.97	3273408.63	Аналитический метод	5.0	-
341	438924.86	3273425.28	Аналитический метод	5.0	-
342	438940.00	3273428.20	Аналитический метод	5.0	-
343	438999.84	3273448.54	Аналитический метод	5.0	-
296	439016.41	3273463.02	Аналитический метод	5.0	-
344	438680.65	3273142.81	Аналитический метод	5.0	-
345	438685.00	3273157.00	Аналитический метод	5.0	-
346	438681.11	3273199.48	Аналитический метод	5.0	-
347	438676.68	3273240.01	Аналитический метод	5.0	-
348	438677.74	3273274.70	Аналитический метод	5.0	-
349	438687.13	3273305.14	Аналитический метод	5.0	-
350	438699.87	3273325.68	Аналитический метод	5.0	-
351	438700.34	3273333.51	Аналитический метод	5.0	-
352	438695.44	3273338.42	Аналитический метод	5.0	-
353	438680.98	3273334.82	Аналитический метод	5.0	-
354	438662.23	3273335.50	Аналитический метод	5.0	-
355	438626.15	3273357.12	Аналитический метод	5.0	-
356	438573.53	3273333.91	Аналитический метод	5.0	-
357	438549.80	3273285.88	Аналитический метод	5.0	-
358	438553.59	3273260.85	Аналитический метод	5.0	-
359	438556.80	3273226.68	Аналитический метод	5.0	-
360	438567.88	3273216.84	Аналитический метод	5.0	-
361	438603.24	3273162.73	Аналитический метод	5.0	-
362	438636.26	3273159.37	Аналитический метод	5.0	-
344	438680.65	3273142.81	Аналитический метод	5.0	-

2. Сведения о характерных точках границ объекта					
Обозначение характерных точек границ	Координаты, м		Метод определения координат характерной точки	Средняя квадратическая погрешность положения характерной точки (Mt), м	Описание обозначения точки на местности (при наличии)
	X	Y			
1	2	3	4	5	6
363	438745.46	3273424.79	Аналитический метод	5.0	-
364	438703.78	3273472.60	Аналитический метод	5.0	-
365	438633.68	3273530.89	Аналитический метод	5.0	-
366	438596.26	3273548.65	Аналитический метод	5.0	-
367	438567.41	3273548.60	Аналитический метод	5.0	-
368	438550.83	3273539.54	Аналитический метод	5.0	-
369	438548.06	3273534.44	Аналитический метод	5.0	-
370	438545.01	3273518.15	Аналитический метод	5.0	-
371	438537.88	3273515.67	Аналитический метод	5.0	-
372	438545.26	3273396.59	Аналитический метод	5.0	-
373	438691.78	3273426.68	Аналитический метод	5.0	-
363	438745.46	3273424.79	Аналитический метод	5.0	-
374	438810.66	3273681.24	Аналитический метод	5.0	-
375	438786.40	3273709.71	Аналитический метод	5.0	-
376	438763.06	3273693.44	Аналитический метод	5.0	-
377	438760.56	3273667.78	Аналитический метод	5.0	-
378	438750.48	3273647.18	Аналитический метод	5.0	-
379	438733.06	3273633.71	Аналитический метод	5.0	-
380	438737.90	3273615.00	Аналитический метод	5.0	-
374	438810.66	3273681.24	Аналитический метод	5.0	-
381	438662.93	3273600.20	Аналитический метод	5.0	-
382	438650.73	3273624.71	Аналитический метод	5.0	-
383	438620.39	3273626.46	Аналитический метод	5.0	-
384	438627.63	3273594.12	Аналитический метод	5.0	-
385	438650.88	3273598.12	Аналитический метод	5.0	-

2. Сведения о характерных точках границ объекта

Обозначение характерных точек границ	Координаты, м		Метод определения координат характерной точки	Средняя квадратическая погрешность положения характерной точки (Mt), м	Описание обозначения точки на местности (при наличии)
	X	Y			
1	2	3	4	5	6
381	438662.93	3273600.20	Аналитический метод	5.0	-

3. Сведения о характерных точках части (частей) границы объекта

Обозначение характерных точек части границы	Координаты, м		Метод определения координат характерной точки	Средняя квадратическая погрешность положения характерной точки (Mt), м	Описание обозначения точки на местности (при наличии)
	X	Y			
1	2	3	4	5	6
-	-	-	-	-	-

**Текстовое описание местоположения границ населенных пунктов,
территориальных зон**

Прохождение границы		Описание прохождения границы
от точки	до точки	
1	2	3
1	2	-
2	3	-
3	4	-
4	5	-
5	6	-
6	7	-
7	8	-
8	9	-
9	10	-
10	11	-
11	12	-
12	13	-
13	14	-
14	15	-
15	16	-
16	17	-
17	18	-
18	19	-
19	20	-
20	21	-
21	22	-
22	23	-
23	24	-
24	25	-
25	26	-
26	27	-
27	28	-
28	29	-
29	30	-
30	31	-
31	32	-
32	33	-
33	34	-
34	35	-
35	36	-
36	37	-
37	38	-

**Текстовое описание местоположения границ населенных пунктов,
территориальных зон**

Прохождение границы		Описание прохождения границы
от точки	до точки	
1	2	3
38	39	-
39	40	-
40	41	-
41	42	-
42	43	-
43	44	-
44	45	-
45	46	-
46	47	-
47	48	-
48	49	-
49	50	-
50	51	-
51	52	-
52	53	-
53	54	-
54	55	-
55	56	-
56	57	-
57	58	-
58	59	-
59	60	-
60	61	-
61	62	-
62	63	-
63	64	-
64	65	-
65	66	-
66	67	-
67	68	-
68	69	-
69	70	-
70	71	-
71	72	-
72	73	-
73	74	-
74	75	-

**Текстовое описание местоположения границ населенных пунктов,
территориальных зон**

Прохождение границы		Описание прохождения границы
от точки	до точки	
1	2	3
75	76	-
76	77	-
77	78	-
78	79	-
79	80	-
80	81	-
81	82	-
82	83	-
83	84	-
84	85	-
85	86	-
86	87	-
87	88	-
88	89	-
89	90	-
90	91	-
91	92	-
92	93	-
93	94	-
94	95	-
95	96	-
96	97	-
97	98	-
98	99	-
99	100	-
100	101	-
101	102	-
102	103	-
103	104	-
104	105	-
105	106	-
106	107	-
107	108	-
108	109	-
109	110	-
110	111	-
111	112	-

**Текстовое описание местоположения границ населенных пунктов,
территориальных зон**

Прохождение границы		Описание прохождения границы
от точки	до точки	
1	2	3
112	113	-
113	114	-
114	115	-
115	116	-
116	117	-
117	118	-
118	119	-
119	120	-
120	121	-
121	122	-
122	123	-
123	124	-
124	125	-
125	126	-
126	127	-
127	128	-
128	129	-
129	130	-
130	131	-
131	132	-
132	133	-
133	134	-
134	135	-
135	136	-
136	137	-
137	138	-
138	139	-
139	140	-
140	141	-
141	142	-
142	1	-
143	144	-
144	145	-
145	146	-
146	147	-
147	148	-
148	149	-

**Текстовое описание местоположения границ населенных пунктов,
территориальных зон**

Прохождение границы		Описание прохождения границы
от точки	до точки	
1	2	3
149	150	-
150	151	-
151	152	-
152	153	-
153	154	-
154	155	-
155	156	-
156	157	-
157	158	-
158	159	-
159	160	-
160	161	-
161	143	-
162	163	-
163	164	-
164	165	-
165	166	-
166	167	-
167	168	-
168	169	-
169	170	-
170	171	-
171	162	-
172	173	-
173	174	-
174	175	-
175	176	-
176	177	-
177	178	-
178	179	-
179	180	-
180	181	-
181	182	-
182	183	-
183	184	-
184	185	-
185	186	-

**Текстовое описание местоположения границ населенных пунктов,
территориальных зон**

Прохождение границы		Описание прохождения границы
от точки	до точки	
1	2	3
186	187	-
187	188	-
188	189	-
189	190	-
190	191	-
191	192	-
192	193	-
193	194	-
194	195	-
195	196	-
196	197	-
197	198	-
198	199	-
199	200	-
200	201	-
201	202	-
202	203	-
203	204	-
204	205	-
205	206	-
206	207	-
207	208	-
208	209	-
209	210	-
210	211	-
211	172	-
212	213	-
213	214	-
214	215	-
215	216	-
216	217	-
217	218	-
218	219	-
219	220	-
220	221	-
221	222	-
222	223	-

**Текстовое описание местоположения границ населенных пунктов,
территориальных зон**

Прохождение границы		Описание прохождения границы
от точки	до точки	
1	2	3
223	224	-
224	225	-
225	226	-
226	227	-
227	228	-
228	229	-
229	212	-
230	231	-
231	232	-
232	233	-
233	234	-
234	235	-
235	236	-
236	237	-
237	238	-
238	239	-
239	240	-
240	241	-
241	242	-
242	243	-
243	230	-
244	245	-
245	246	-
246	247	-
247	248	-
248	249	-
249	250	-
250	251	-
251	252	-
252	253	-
253	254	-
254	255	-
255	256	-
256	257	-
257	258	-
258	259	-
259	260	-

**Текстовое описание местоположения границ населенных пунктов,
территориальных зон**

Прохождение границы		Описание прохождения границы
от точки	до точки	
1	2	3
260	261	-
261	262	-
262	263	-
263	264	-
264	265	-
265	266	-
266	267	-
267	268	-
268	269	-
269	270	-
270	271	-
271	272	-
272	273	-
273	274	-
274	275	-
275	276	-
276	277	-
277	278	-
278	279	-
279	280	-
280	244	-
281	282	-
282	283	-
283	284	-
284	285	-
285	286	-
286	287	-
287	288	-
288	289	-
289	290	-
290	291	-
291	292	-
292	293	-
293	294	-
294	295	-
295	281	-
296	297	-

**Текстовое описание местоположения границ населенных пунктов,
территориальных зон**

Прохождение границы		Описание прохождения границы
от точки	до точки	
1	2	3
297	298	-
298	299	-
299	300	-
300	301	-
301	302	-
302	303	-
303	304	-
304	305	-
305	306	-
306	307	-
307	308	-
308	309	-
309	310	-
310	311	-
311	312	-
312	313	-
313	314	-
314	315	-
315	316	-
316	317	-
317	318	-
318	319	-
319	320	-
320	321	-
321	322	-
322	323	-
323	324	-
324	325	-
325	326	-
326	327	-
327	328	-
328	329	-
329	330	-
330	331	-
331	332	-
332	333	-
333	334	-

**Текстовое описание местоположения границ населенных пунктов,
территориальных зон**

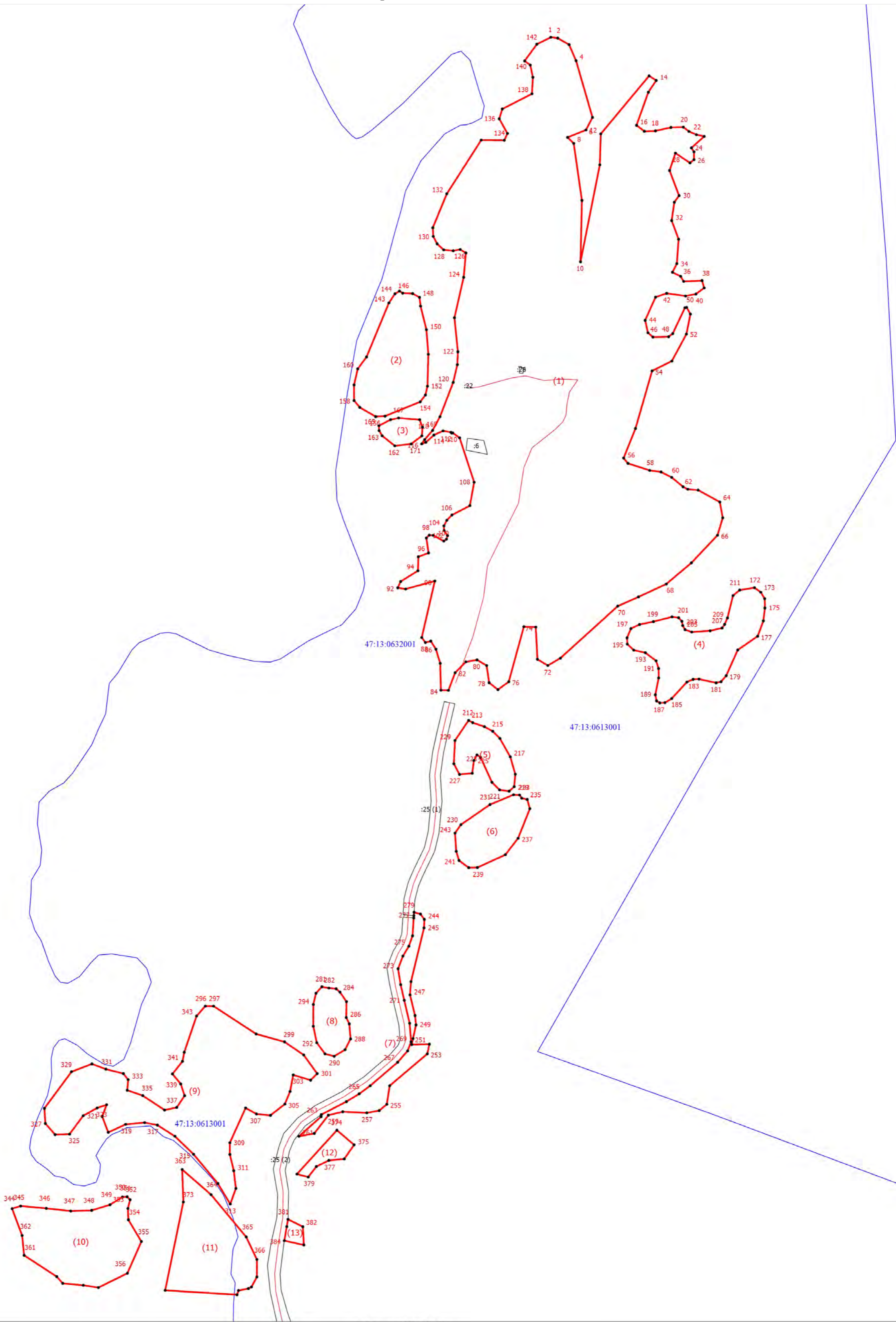
Прохождение границы		Описание прохождения границы
от точки	до точки	
1	2	
334	335	-
335	336	-
336	337	-
337	338	-
338	339	-
339	340	-
340	341	-
341	342	-
342	343	-
343	296	-
344	345	-
345	346	-
346	347	-
347	348	-
348	349	-
349	350	-
350	351	-
351	352	-
352	353	-
353	354	-
354	355	-
355	356	-
356	357	-
357	358	-
358	359	-
359	360	-
360	361	-
361	362	-
362	344	-
363	364	-
364	365	-
365	366	-
366	367	-
367	368	-
368	369	-
369	370	-
370	371	-

**Текстовое описание местоположения границ населенных пунктов,
территориальных зон**

Прохождение границы		Описание прохождения границы
от точки	до точки	
1	2	3
371	372	-
372	373	-
373	363	-
374	375	-
375	376	-
376	377	-
377	378	-
378	379	-
379	380	-
380	374	-
381	382	-
382	383	-
383	384	-
384	385	-
385	381	-

Раздел 4

План границ объекта



Масштаб 1:5000

Условные обозначения

- - Граница населенного пункта деревни Самара Тихвинского района Ленинградской области
- - Граница земельного участка, учтенная в едином государственном реестре недвижимости
- - Характерная точка границы, сведения о которой позволяют однозначно определить ее положение на местности
- :22 - Кадастровый номер земельного участка, учтенного в ЕГРН
- 1 - Обозначение новой характерной точки
- - Граница кадастрового квартала
- 47:13:0607001 - Номер кадастрового квартала

Подпись _____

Дата "___" _____ г.

Место для оттиска печати (при наличии) лица, составившего описание местоположения границ объекта

ОПИСАНИЕ МЕСТОПОЛОЖЕНИЯ ГРАНИЦ**деревня Селище Тихвинского муниципального района Ленинградской области**

(наименование объекта, местоположение границ которого описано (далее - объект))

Раздел 1**Сведения об объекте**

№ п/п	Характеристики объекта	Описание характеристик
1	2	3
1.	Местоположение объекта	Ленинградская область, район Тихвинский, деревня Селище
2.	Площадь объекта +/- величина погрешности определения площади (P +/- Дельта P)	177358 +/- 7370 м ²
3.	Иные характеристики объекта	-

Раздел 2

Сведения о местоположении границ объекта

1. Система координат МСК-47, зона 3

2. Сведения о характерных точках границ объекта

Обозначение характерных точек границ	Координаты, м		Метод определения координат характерной точки	Средняя квадратическая погрешность положения характерной точки (Mt), м	Описание обозначения точки на местности (при наличии)
	X	Y			
1	2	3	4	5	6
1	434301.66	3276054.57	Аналитический метод	5.0	-
2	434299.84	3276067.21	Аналитический метод	5.0	-
3	434293.00	3276073.35	Аналитический метод	5.0	-
4	434269.95	3276082.02	Аналитический метод	5.0	-
5	434241.50	3276082.36	Аналитический метод	5.0	-
6	434222.42	3276083.44	Аналитический метод	5.0	-
7	434206.22	3276081.63	Аналитический метод	5.0	-
8	434191.46	3276079.10	Аналитический метод	5.0	-
9	434178.13	3276084.15	Аналитический метод	5.0	-
10	434169.84	3276100.04	Аналитический метод	5.0	-
11	434155.07	3276108.71	Аналитический метод	5.0	-
12	434109.70	3276113.39	Аналитический метод	5.0	-
13	434088.82	3276110.50	Аналитический метод	5.0	-
14	434044.89	3276110.48	Аналитический метод	5.0	-
15	434012.48	3276121.30	Аналитический метод	5.0	-
16	433996.78	3276159.96	Аналитический метод	5.0	-
17	433978.62	3276162.00	Аналитический метод	5.0	-
18	433955.57	3275966.24	Аналитический метод	5.0	-
19	434027.05	3275951.51	Аналитический метод	5.0	-
20	434106.98	3275950.82	Аналитический метод	5.0	-
21	434130.75	3275939.99	Аналитический метод	5.0	-
22	434153.81	3275923.38	Аналитический метод	5.0	-

2. Сведения о характерных точках границ объекта					
Обозначение характерных точек границ	Координаты, м		Метод определения координат характерной точки	Средняя квадратическая погрешность положения характерной точки (Mt), м	Описание обозначения точки на местности (при наличии)
	X	Y			
1	2	3	4	5	6
23	434171.82	3275916.88	Аналитический метод	5.0	-
24	434189.82	3275919.06	Аналитический метод	5.0	-
25	434253.87	3275957.37	Аналитический метод	5.0	-
26	434278.33	3275983.39	Аналитический метод	5.0	-
27	434279.04	3275993.50	Аналитический метод	5.0	-
28	434271.10	3276003.62	Аналитический метод	5.0	-
29	434259.52	3276010.66	Аналитический метод	5.0	-
30	434263.16	3276026.74	Аналитический метод	5.0	-
31	434283.32	3276035.42	Аналитический метод	5.0	-
32	434295.91	3276043.36	Аналитический метод	5.0	-
1	434301.66	3276054.57	Аналитический метод	5.0	-
33	434103.00	3276931.93	Аналитический метод	5.0	-
34	434057.19	3276956.12	Аналитический метод	5.0	-
35	434038.96	3276965.49	Аналитический метод	5.0	-
36	433998.76	3276983.15	Аналитический метод	5.0	-
37	433970.36	3276978.48	Аналитический метод	5.0	-
38	433957.32	3276952.54	Аналитический метод	5.0	-
39	433861.33	3276961.35	Аналитический метод	5.0	-
40	433853.85	3276923.64	Аналитический метод	5.0	-
41	433841.70	3276902.28	Аналитический метод	5.0	-
42	433826.84	3276904.06	Аналитический метод	5.0	-
43	433767.52	3276908.89	Аналитический метод	5.0	-
44	433752.78	3276896.23	Аналитический метод	5.0	-
45	433691.24	3276917.71	Аналитический метод	5.0	-
46	433660.63	3276852.06	Аналитический метод	5.0	-

2. Сведения о характерных точках границ объекта					
Обозначение характерных точек границ	Координаты, м		Метод определения координат характерной точки	Средняя квадратическая погрешность положения характерной точки (Mt), м	Описание обозначения точки на местности (при наличии)
	X	Y			
1	2	3	4	5	6
47	433635.35	3276786.00	Аналитический метод	5.0	-
48	433614.80	3276677.91	Аналитический метод	5.0	-
49	433619.18	3276670.46	Аналитический метод	5.0	-
50	433721.80	3276598.81	Аналитический метод	5.0	-
51	433732.62	3276596.00	Аналитический метод	5.0	-
52	433757.56	3276610.63	Аналитический метод	5.0	-
53	433766.36	3276607.11	Аналитический метод	5.0	-
54	433795.26	3276632.04	Аналитический метод	5.0	-
55	433784.24	3276638.59	Аналитический метод	5.0	-
56	433798.06	3276661.61	Аналитический метод	5.0	-
57	433834.09	3276645.09	Аналитический метод	5.0	-
58	433832.97	3276659.40	Аналитический метод	5.0	-
59	433846.06	3276655.02	Аналитический метод	5.0	-
60	433855.68	3276665.33	Аналитический метод	5.0	-
61	433926.60	3276628.95	Аналитический метод	5.0	-
62	433955.13	3276624.32	Аналитический метод	5.0	-
63	433985.34	3276619.13	Аналитический метод	5.0	-
64	434008.37	3276626.36	Аналитический метод	5.0	-
65	434029.16	3276653.27	Аналитический метод	5.0	-
66	434038.15	3276679.42	Аналитический метод	5.0	-
67	434022.72	3276684.17	Аналитический метод	5.0	-
68	434060.26	3276793.91	Аналитический метод	5.0	-
33	434103.00	3276931.93	Аналитический метод	5.0	-

3. Сведения о характерных точках части (частей) границы объекта

Обозначение характерных точек части границы	Координаты, м		Метод определения координат характерной точки	Средняя квадратическая погрешность положения характерной точки (Mt), м	Описание обозначения точки на местности (при наличии)
	X	Y			
1	2	3	4	5	6
-	-	-	-	-	-

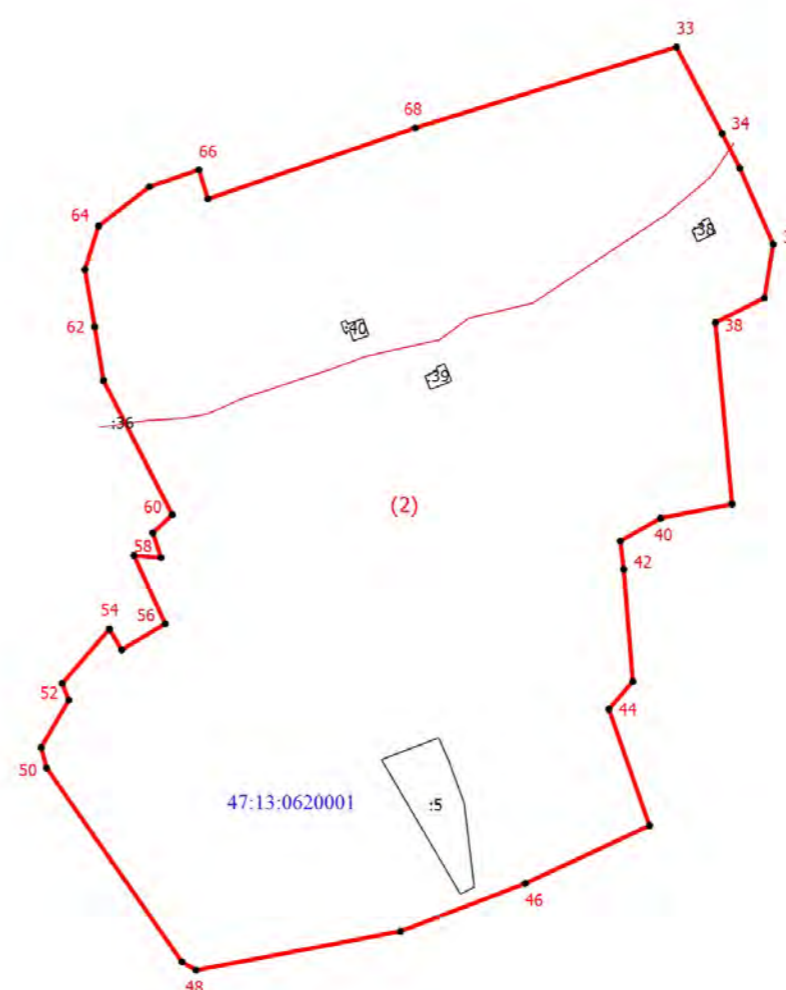
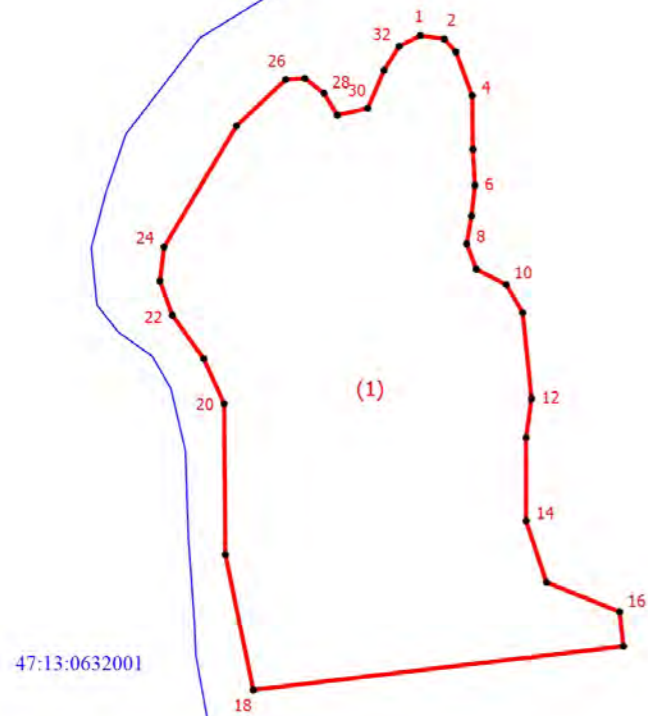
**Текстовое описание местоположения границ населенных пунктов,
территориальных зон**

Прохождение границы		Описание прохождения границы
от точки	до точки	
1	2	3
1	2	-
2	3	-
3	4	-
4	5	-
5	6	-
6	7	-
7	8	-
8	9	-
9	10	-
10	11	-
11	12	-
12	13	-
13	14	-
14	15	-
15	16	-
16	17	-
17	18	-
18	19	-
19	20	-
20	21	-
21	22	-
22	23	-
23	24	-
24	25	-
25	26	-
26	27	-
27	28	-
28	29	-
29	30	-
30	31	-
31	32	-
32	1	-
33	34	-
34	35	-
35	36	-
36	37	-
37	38	-

**Текстовое описание местоположения границ населенных пунктов,
территориальных зон**








Прохождение границы		Описание прохождения границы
от точки	до точки	
1	2	3
38	39	-
39	40	-
40	41	-
41	42	-
42	43	-
43	44	-
44	45	-
45	46	-
46	47	-
47	48	-
48	49	-
49	50	-
50	51	-
51	52	-
52	53	-
53	54	-
54	55	-
55	56	-
56	57	-
57	58	-
58	59	-
59	60	-
60	61	-
61	62	-
62	63	-
63	64	-
64	65	-
65	66	-
66	67	-
67	68	-
68	33	-

Раздел 4
План границ объекта



Масштаб 1:4000

Условные обозначения

-  - Граница населенного пункта деревни Селище Тихвинского района Ленинградской области
-  - Граница земельного участка, учтенная в едином государственном реестре недвижимости
-  - Характерная точка границы, сведения о которой позволяют однозначно определить ее положение на местности
-  - Кадастровый номер земельного участка, учтенного в ЕГРН
-  - Обозначение новой характерной точки
-  - Граница кадастрового квартала
-  - Номер кадастрового квартала

Подпись _____

Дата " ____ " _____ г.

Место для оттиска печати (при наличии) лица, составившего описание местоположения границ объекта

ОПИСАНИЕ МЕСТОПОЛОЖЕНИЯ ГРАНИЦ
Российская Федерация, Ленинградская область,
Тихвинский муниципальный район, деревня Сельцо

(наименование объекта, местоположение границ которого описано (далее - объект))

Раздел 1

Сведения об объекте

№ п/п	Характеристики объекта	Описание характеристик
1	2	3
1.	Местоположение объекта	187530, Ленинградская область, Тихвинский муниципальный район, деревня Сельцо
2.	Площадь объекта +/- величина погрешности определения площади (P +/- Дельта P)	85142 +/- 5106 м ²
3.	Иные характеристики объекта	-

Раздел 2

Сведения о местоположении границ объекта

1. Система координат МСК 47

2. Сведения о характерных точках границ объекта

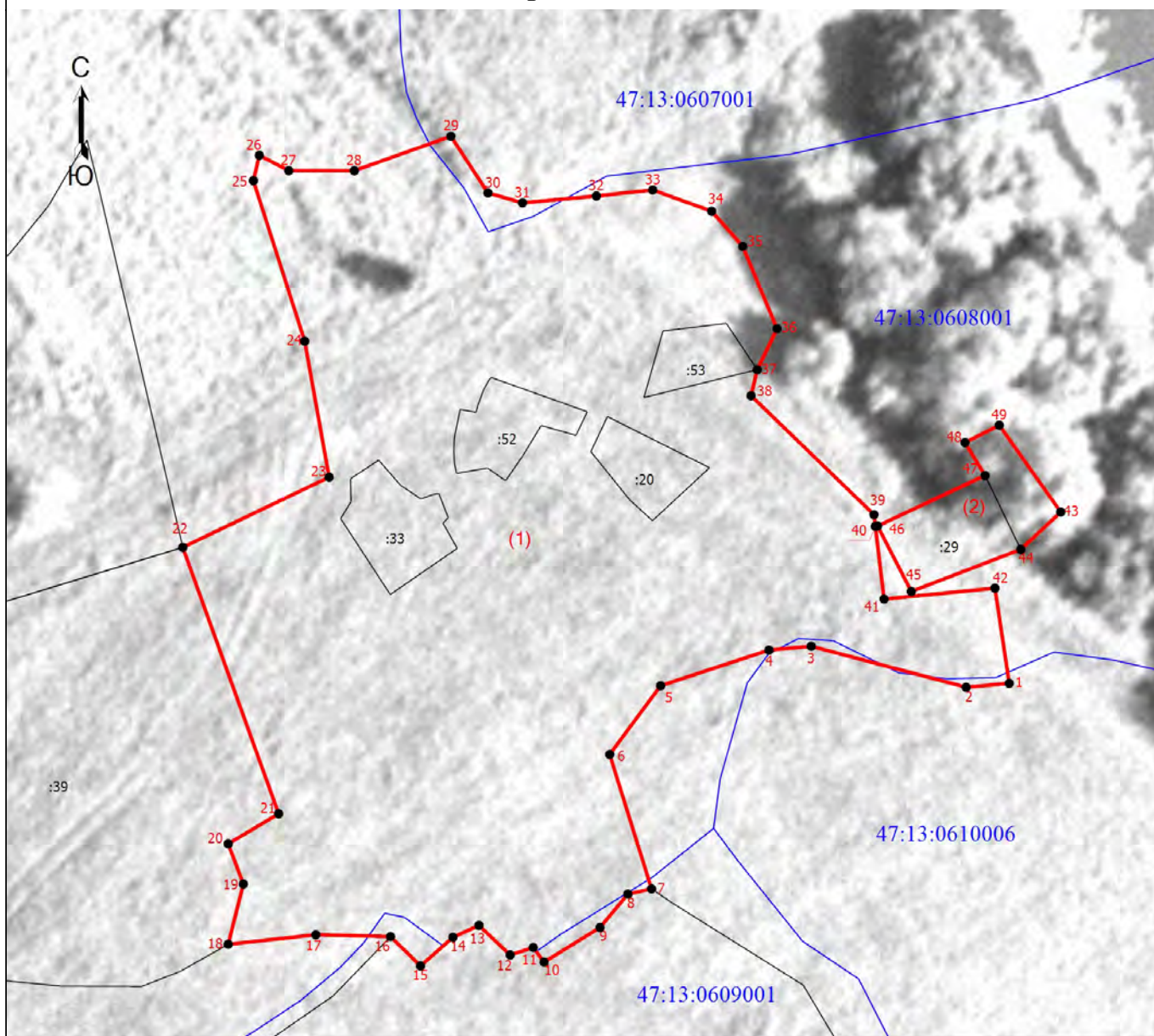
Обозначение характерных точек границ	Координаты, м		Метод определения координат характерной точки	Средняя квадратическая погрешность положения характерной точки (Mt), м	Описание обозначения точки на местности (при наличии)
	X	Y			
1	2	3	4	5	6
1	436352.80	3264956.09	Картометрический метод	5.00	Закрепление отсутствует
2	436397.22	3264949.40	Картометрический метод	5.00	Закрепление отсутствует
3	436392.14	3264897.63	Картометрический метод	5.00	Закрепление отсутствует
4	436431.58	3264892.91	Картометрический метод	5.00	Закрепление отсутствует
5	436487.10	3264835.54	Картометрический метод	5.00	Закрепление отсутствует
6	436499.27	3264838.42	Картометрический метод	5.00	Закрепление отсутствует
7	436518.34	3264847.68	Картометрический метод	5.00	Закрепление отсутствует
8	436556.80	3264831.64	Картометрический метод	5.00	Закрепление отсутствует
9	436573.21	3264817.14	Картометрический метод	5.00	Закрепление отсутствует
10	436583.13	3264789.59	Картометрический метод	5.00	Закрепление отсутствует
11	436580.30	3264763.34	Картометрический метод	5.00	Закрепление отсутствует
12	436577.13	3264728.82	Картометрический метод	5.00	Закрепление отсутствует
13	436581.75	3264712.68	Картометрический метод	5.00	Закрепление отсутствует
14	436608.18	3264695.38	Картометрический метод	5.00	Закрепление отсутствует
15	436592.12	3264650.29	Картометрический метод	5.00	Закрепление отсутствует
16	436592.14	3264619.68	Картометрический метод	5.00	Закрепление отсутствует
17	436599.28	3264605.94	Картометрический метод	5.00	Закрепление отсутствует
18	436587.46	3264603.18	Картометрический метод	5.00	Закрепление отсутствует
19	436512.56	3264627.12	Картометрический метод	5.00	Закрепление отсутствует
20	436449.06	3264638.52	Картометрический метод	5.00	Закрепление отсутствует
21	436416.28	3264570.22	Картометрический метод	5.00	Закрепление отсутствует
22	436291.94	3264614.96	Картометрический метод	5.00	Закрепление отсутствует

2. Сведения о характерных точках границ объекта					
Обозначение характерных точек границ	Координаты, м		Метод определения координат характерной точки	Средняя квадратическая погрешность положения характерной точки (Mt), м	Описание обозначения точки на местности (при наличии)
	X	Y			
1	2	3	4	5	6
23	436277.89	3264591.41	Картометрический метод	5.00	Закрепление отсутствует
24	436259.12	3264598.48	Картометрический метод	5.00	Закрепление отсутствует
25	436230.98	3264591.41	Картометрический метод	5.00	Закрепление отсутствует
26	436235.45	3264632.30	Картометрический метод	5.00	Закрепление отсутствует
27	436234.56	3264667.21	Картометрический метод	5.00	Закрепление отсутствует
28	436220.87	3264681.21	Картометрический метод	5.00	Закрепление отсутствует
29	436234.25	3264696.34	Картометрический метод	5.00	Закрепление отсутствует
30	436239.80	3264708.48	Картометрический метод	5.00	Закрепление отсутствует
31	436225.99	3264723.05	Картометрический метод	5.00	Закрепление отсутствует
32	436229.46	3264733.80	Картометрический метод	5.00	Закрепление отсутствует
33	436222.67	3264738.89	Картометрический метод	5.00	Закрепление отсутствует
34	436238.83	3264765.01	Картометрический метод	5.00	Закрепление отсутствует
35	436254.43	3264778.03	Картометрический метод	5.00	Закрепление отсутствует
36	436256.86	3264789.07	Картометрический метод	5.00	Закрепление отсутствует
37	436319.62	3264769.53	Картометрический метод	5.00	Закрепление отсутствует
38	436351.68	3264793.29	Картометрический метод	5.00	Закрепление отсутствует
39	436368.33	3264843.86	Картометрический метод	5.00	Закрепление отсутствует
40	436370.14	3264863.63	Картометрический метод	5.00	Закрепление отсутствует
41	436350.99	3264935.96	Картометрический метод	5.00	Закрепление отсутствует
1	436352.80	3264956.09	Картометрический метод	5.00	Закрепление отсутствует
42	436432.78	3264980.12	Картометрический метод	5.00	Закрепление отсутствует
43	436473.33	3264951.44	Картометрический метод	5.00	Закрепление отсутствует
44	436465.19	3264935.41	Картометрический метод	5.00	Закрепление отсутствует
45	436449.86	3264944.80	Картометрический метод	5.00	Закрепление отсутствует
46	436426.26	3264894.61	Картометрический метод	5.00	Закрепление отсутствует
47	436395.68	3264910.35	Картометрический метод	5.00	Закрепление отсутствует

2. Сведения о характерных точках границ объекта					
Обозначение характерных точек границ	Координаты, м		Метод определения координат характерной точки	Средняя квадратическая погрешность положения характерной точки (Mt), м	Описание обозначения точки на местности (при наличии)
	X	Y			
1	2	3	4	5	6
48	436415.32	3264961.48	Картометрический метод	5.00	Закрепление отсутствует
42	436432.78	3264980.12	Картометрический метод	5.00	Закрепление отсутствует
3. Сведения о характерных точках части (частей) границы объекта					
Обозначение характерных точек части границы	Координаты, м		Метод определения координат характерной точки	Средняя квадратическая погрешность положения характерной точки (Mt), м	Описание обозначения точки на местности (при наличии)
	X	Y			
1	2	3	4	5	6
-	-	-	-	-	-

Раздел 4

План границ объекта



Масштаб 1:3000

Условные обозначения

- - Граница земельного участка, учтенная в едином государственном реестре недвижимости
- - Граница деревни Сельцо Тихвинского муниципального района Ленинградской области
- - Характерная точка границы, сведения о которой позволяют однозначно определить ее положение на местности
- 1 - Обозначение новой характерной точки
- - Граница кадастрового квартала
- 47:13:0607001 - Номер кадастрового квартала

Подпись _____

Дата " ____ " _____ г.

Место для оттиска печати (при наличии) лица, составившего описание местоположения границ объекта

**Текстовое описание местоположения границ
населенных пунктов, территориальных зон, особо охраняемых природных
территорий, зон с особыми условиями использования территорий**

Прохождение границы		Описание прохождения границы
от точки	до точки	
1	2	3
-	-	-

ОПИСАНИЕ МЕСТОПОЛОЖЕНИЯ ГРАНИЦ

деревня Тимошино Тихвинского муниципального района Ленинградской области

(наименование объекта, местоположение границ которого описано (далее - объект))

Раздел 1

Сведения об объекте

№ п/п	Характеристики объекта	Описание характеристик
1	2	3
1.	Местоположение объекта	Ленинградская область, район Тихвинский, деревня Тимошино
2.	Площадь объекта +/- величина погрешности определения площади (Р +/- Дельта Р)	794278 +/- 15596 м ²
3.	Иные характеристики объекта	-

Раздел 2

Сведения о местоположении границ объекта

1. Система координат МСК-47, зона 3

2. Сведения о характерных точках границ объекта

Обозначение характерных точек границ	Координаты, м		Метод определения координат характерной точки	Средняя квадратическая погрешность положения характерной точки (Mt), м	Описание обозначения точки на местности (при наличии)
	X	Y			
1	2	3	4	5	6
1	437438.07	3281269.07	Аналитический метод	5.0	-
2	437346.09	3281249.95	Аналитический метод	5.0	-
3	437339.80	3281248.91	Аналитический метод	5.0	-
4	437319.13	3281296.34	Аналитический метод	5.0	-
5	437313.29	3281316.60	Аналитический метод	5.0	-
6	437306.92	3281360.44	Аналитический метод	5.0	-
7	437302.55	3281413.98	Аналитический метод	5.0	-
8	437291.62	3281450.30	Аналитический метод	5.0	-
9	437281.61	3281438.99	Аналитический метод	5.0	-
10	437250.32	3281398.96	Аналитический метод	5.0	-
11	437228.68	3281341.56	Аналитический метод	5.0	-
12	437239.51	3281311.30	Аналитический метод	5.0	-
13	437254.20	3281301.22	Аналитический метод	5.0	-
14	437264.26	3281267.86	Аналитический метод	5.0	-
15	437265.04	3281248.47	Аналитический метод	5.0	-
16	437272.00	3281236.06	Аналитический метод	5.0	-
17	437148.29	3281212.82	Аналитический метод	5.0	-
18	437160.52	3281282.54	Аналитический метод	5.0	-
19	437160.52	3281293.38	Аналитический метод	5.0	-
20	437174.92	3281296.64	Аналитический метод	5.0	-
21	437187.52	3281308.92	Аналитический метод	5.0	-
22	437174.55	3281311.20	Аналитический метод	5.0	-

2. Сведения о характерных точках границ объекта					
Обозначение характерных точек границ	Координаты, м		Метод определения координат характерной точки	Средняя квадратическая погрешность положения характерной точки (Mt), м	Описание обозначения точки на местности (при наличии)
	X	Y			
1	2	3	4	5	6
23	437113.35	3281309.64	Аналитический метод	5.0	-
24	437084.91	3281289.04	Аналитический метод	5.0	-
25	437044.59	3281253.28	Аналитический метод	5.0	-
26	437030.55	3281252.56	Аналитический метод	5.0	-
27	437015.43	3281265.20	Аналитический метод	5.0	-
28	437021.99	3281277.56	Аналитический метод	5.0	-
29	437055.70	3281307.92	Аналитический метод	5.0	-
30	437107.48	3281379.45	Аналитический метод	5.0	-
31	437104.32	3281407.91	Аналитический метод	5.0	-
32	437097.12	3281423.80	Аналитический метод	5.0	-
33	437098.56	3281437.53	Аналитический метод	5.0	-
34	437067.62	3281454.54	Аналитический метод	5.0	-
35	437055.35	3281454.15	Аналитический метод	5.0	-
36	437048.88	3281428.14	Аналитический метод	5.0	-
37	437028.72	3281412.24	Аналитический метод	5.0	-
38	437016.61	3281420.41	Аналитический метод	5.0	-
39	437031.64	3281435.14	Аналитический метод	5.0	-
40	437036.85	3281451.62	Аналитический метод	5.0	-
41	437051.49	3281474.68	Аналитический метод	5.0	-
42	437051.49	3281485.11	Аналитический метод	5.0	-
43	437041.53	3281503.27	Аналитический метод	5.0	-
44	437040.94	3281515.57	Аналитический метод	5.0	-
45	437034.45	3281522.07	Аналитический метод	5.0	-
46	437002.76	3281534.36	Аналитический метод	5.0	-
47	436976.95	3281541.64	Аналитический метод	5.0	-

2. Сведения о характерных точках границ объекта					
Обозначение характерных точек границ	Координаты, м		Метод определения координат характерной точки	Средняя квадратическая погрешность положения характерной точки (Mt), м	Описание обозначения точки на местности (при наличии)
	X	Y			
1	2	3	4	5	6
48	436968.54	3281580.85	Аналитический метод	5.0	-
49	436957.76	3281586.07	Аналитический метод	5.0	-
50	436944.47	3281573.28	Аналитический метод	5.0	-
51	436943.29	3281571.25	Аналитический метод	5.0	-
52	436934.88	3281562.00	Аналитический метод	5.0	-
53	436928.78	3281563.16	Аналитический метод	5.0	-
54	436922.09	3281568.90	Аналитический метод	5.0	-
55	436915.02	3281594.65	Аналитический метод	5.0	-
56	436908.46	3281603.57	Аналитический метод	5.0	-
57	436882.72	3281623.42	Аналитический метод	5.0	-
58	436876.63	3281640.30	Аналитический метод	5.0	-
59	436889.96	3281657.92	Аналитический метод	5.0	-
60	436904.08	3281684.64	Аналитический метод	5.0	-
61	436874.56	3281699.82	Аналитический метод	5.0	-
62	436859.44	3281698.38	Аналитический метод	5.0	-
63	436833.37	3281728.06	Аналитический метод	5.0	-
64	436840.99	3281781.93	Аналитический метод	5.0	-
65	436830.72	3281834.26	Аналитический метод	5.0	-
66	436814.07	3281853.27	Аналитический метод	5.0	-
67	436792.86	3281858.66	Аналитический метод	5.0	-
68	436781.42	3281847.72	Аналитический метод	5.0	-
69	436774.36	3281814.07	Аналитический метод	5.0	-
70	436784.45	3281791.69	Аналитический метод	5.0	-
71	436768.64	3281781.59	Аналитический метод	5.0	-
72	436750.27	3281782.18	Аналитический метод	5.0	-

2. Сведения о характерных точках границ объекта					
Обозначение характерных точек границ	Координаты, м		Метод определения координат характерной точки	Средняя квадратическая погрешность положения характерной точки (Mt), м	Описание обозначения точки на местности (при наличии)
	X	Y			
1	2	3	4	5	6
73	436736.18	3281790.46	Аналитический метод	5.0	-
74	436714.79	3281841.17	Аналитический метод	5.0	-
75	436713.61	3281861.18	Аналитический метод	5.0	-
76	436705.03	3281877.00	Аналитический метод	5.0	-
77	436686.69	3281877.17	Аналитический метод	5.0	-
78	436655.22	3281862.19	Аналитический метод	5.0	-
79	436645.79	3281864.08	Аналитический метод	5.0	-
80	436649.86	3281871.06	Аналитический метод	5.0	-
81	436644.81	3281883.35	Аналитический метод	5.0	-
82	436627.52	3281901.41	Аналитический метод	5.0	-
83	436615.28	3281921.64	Аналитический метод	5.0	-
84	436602.32	3281926.70	Аналитический метод	5.0	-
85	436591.52	3281923.09	Аналитический метод	5.0	-
86	436582.88	3281908.64	Аналитический метод	5.0	-
87	436570.65	3281867.45	Аналитический метод	5.0	-
88	436578.57	3281860.95	Аналитический метод	5.0	-
89	436586.49	3281865.28	Аналитический метод	5.0	-
90	436598.72	3281892.74	Аналитический метод	5.0	-
91	436603.76	3281897.08	Аналитический метод	5.0	-
92	436613.85	3281890.58	Аналитический метод	5.0	-
93	436622.26	3281870.10	Аналитический метод	5.0	-
94	436601.37	3281856.77	Аналитический метод	5.0	-
95	436606.92	3281837.01	Аналитический метод	5.0	-
96	436598.74	3281813.98	Аналитический метод	5.0	-
97	436607.42	3281786.08	Аналитический метод	5.0	-

2. Сведения о характерных точках границ объекта					
Обозначение характерных точек границ	Координаты, м		Метод определения координат характерной точки	Средняя квадратическая погрешность положения характерной точки (Mt), м	Описание обозначения точки на местности (при наличии)
	X	Y			
1	2	3	4	5	6
98	436578.62	3281769.18	Аналитический метод	5.0	-
99	436576.00	3281775.52	Аналитический метод	5.0	-
100	436585.82	3281784.96	Аналитический метод	5.0	-
101	436570.65	3281827.03	Аналитический метод	5.0	-
102	436542.92	3281868.54	Аналитический метод	5.0	-
103	436540.04	3281902.50	Аналитический метод	5.0	-
104	436551.02	3281939.66	Аналитический метод	5.0	-
105	436565.54	3281944.81	Аналитический метод	5.0	-
106	436576.48	3281963.66	Аналитический метод	5.0	-
107	436570.45	3281987.92	Аналитический метод	5.0	-
108	436545.18	3281990.85	Аналитический метод	5.0	-
109	436517.51	3282001.08	Аналитический метод	5.0	-
110	436520.56	3282036.42	Аналитический метод	5.0	-
111	436531.73	3282024.97	Аналитический метод	5.0	-
112	436569.18	3282008.35	Аналитический метод	5.0	-
113	436586.45	3282035.08	Аналитический метод	5.0	-
114	436570.60	3282061.82	Аналитический метод	5.0	-
115	436568.44	3282092.89	Аналитический метод	5.0	-
116	436554.76	3282099.39	Аналитический метод	5.0	-
117	436536.75	3282099.39	Аналитический метод	5.0	-
118	436513.72	3282081.33	Аналитический метод	5.0	-
119	436483.46	3282105.17	Аналитический метод	5.0	-
120	436479.56	3282112.25	Аналитический метод	5.0	-
121	436572.78	3282140.84	Аналитический метод	5.0	-
122	436594.54	3282158.57	Аналитический метод	5.0	-

2. Сведения о характерных точках границ объекта					
Обозначение характерных точек границ	Координаты, м		Метод определения координат характерной точки	Средняя квадратическая погрешность положения характерной точки (Mt), м	Описание обозначения точки на местности (при наличии)
	X	Y			
1	2	3	4	5	6
123	436596.00	3282174.83	Аналитический метод	5.0	-
124	436579.94	3282177.07	Аналитический метод	5.0	-
125	436579.94	3282200.19	Аналитический метод	5.0	-
126	436568.05	3282212.83	Аналитический метод	5.0	-
127	436567.63	3282212.93	Аналитический метод	5.0	-
128	436570.92	3282215.55	Аналитический метод	5.0	-
129	436587.23	3282242.91	Аналитический метод	5.0	-
130	436587.20	3282273.32	Аналитический метод	5.0	-
131	436600.29	3282274.48	Аналитический метод	5.0	-
132	436615.33	3282277.50	Аналитический метод	5.0	-
133	436622.81	3282284.98	Аналитический метод	5.0	-
134	436627.27	3282296.38	Аналитический метод	5.0	-
135	436634.75	3282300.83	Аналитический метод	5.0	-
136	436675.08	3282317.84	Аналитический метод	5.0	-
137	436682.12	3282323.45	Аналитический метод	5.0	-
138	436684.61	3282337.07	Аналитический метод	5.0	-
139	436682.92	3282353.73	Аналитический метод	5.0	-
140	436682.92	3282366.28	Аналитический метод	5.0	-
141	436682.39	3282372.43	Аналитический метод	5.0	-
142	436674.55	3282376.25	Аналитический метод	5.0	-
143	436657.63	3282377.14	Аналитический метод	5.0	-
144	436648.99	3282382.40	Аналитический метод	5.0	-
145	436626.11	3282414.72	Аналитический метод	5.0	-
146	436624.77	3282427.72	Аналитический метод	5.0	-
147	436626.47	3282441.70	Аналитический метод	5.0	-

2. Сведения о характерных точках границ объекта					
Обозначение характерных точек границ	Координаты, м		Метод определения координат характерной точки	Средняя квадратическая погрешность положения характерной точки (Mt), м	Описание обозначения точки на местности (при наличии)
	X	Y			
1	2	3	4	5	6
148	436635.37	3282450.34	Аналитический метод	5.0	-
149	436645.61	3282452.21	Аналитический метод	5.0	-
150	436652.29	3282449.18	Аналитический метод	5.0	-
151	436654.25	3282439.74	Аналитический метод	5.0	-
152	436652.82	3282429.68	Аналитический метод	5.0	-
153	436655.41	3282421.67	Аналитический метод	5.0	-
154	436662.89	3282408.58	Аналитический метод	5.0	-
155	436667.34	3282397.45	Аналитический метод	5.0	-
156	436672.32	3282390.50	Аналитический метод	5.0	-
157	436681.23	3282388.54	Аналитический метод	5.0	-
158	436688.98	3282390.58	Аналитический метод	5.0	-
159	436694.51	3282396.75	Аналитический метод	5.0	-
160	436699.75	3282410.49	Аналитический метод	5.0	-
161	436700.54	3282437.80	Аналитический метод	5.0	-
162	436705.18	3282464.97	Аналитический метод	5.0	-
163	436703.80	3282469.91	Аналитический метод	5.0	-
164	436696.24	3282473.62	Аналитический метод	5.0	-
165	436690.21	3282474.56	Аналитический метод	5.0	-
166	436686.36	3282478.26	Аналитический метод	5.0	-
167	436686.51	3282484.88	Аналитический метод	5.0	-
168	436689.13	3282489.03	Аналитический метод	5.0	-
169	436695.15	3282491.35	Аналитический метод	5.0	-
170	436706.86	3282489.23	Аналитический метод	5.0	-
171	436712.89	3282490.46	Аналитический метод	5.0	-
172	436716.44	3282494.91	Аналитический метод	5.0	-

2. Сведения о характерных точках границ объекта					
Обозначение характерных точек границ	Координаты, м		Метод определения координат характерной точки	Средняя квадратическая погрешность положения характерной точки (Mt), м	Описание обозначения точки на местности (при наличии)
	X	Y			
1	2	3	4	5	6
173	436716.54	3282503.01	Аналитический метод	5.0	-
174	436712.90	3282511.90	Аналитический метод	5.0	-
175	436706.92	3282513.01	Аналитический метод	5.0	-
176	436697.85	3282511.90	Аналитический метод	5.0	-
177	436691.87	3282513.19	Аналитический метод	5.0	-
178	436683.78	3282516.71	Аналитический метод	5.0	-
179	436675.89	3282517.82	Аналитический метод	5.0	-
180	436667.56	3282513.44	Аналитический метод	5.0	-
181	436662.57	3282507.02	Аналитический метод	5.0	-
182	436653.28	3282486.33	Аналитический метод	5.0	-
183	436648.97	3282481.52	Аналитический метод	5.0	-
184	436643.19	3282480.21	Аналитический метод	5.0	-
185	436637.61	3282483.86	Аналитический метод	5.0	-
186	436632.65	3282492.88	Аналитический метод	5.0	-
187	436631.34	3282507.76	Аналитический метод	5.0	-
188	436633.68	3282526.07	Аналитический метод	5.0	-
189	436633.06	3282532.48	Аналитический метод	5.0	-
190	436627.69	3282536.12	Аналитический метод	5.0	-
191	436622.32	3282534.89	Аналитический метод	5.0	-
192	436601.67	3282513.13	Аналитический метод	5.0	-
193	436588.80	3282493.74	Аналитический метод	5.0	-
194	436586.75	3282485.66	Аналитический метод	5.0	-
195	436590.33	3282479.76	Аналитический метод	5.0	-
196	436598.51	3282471.80	Аналитический метод	5.0	-
197	436605.07	3282466.96	Аналитический метод	5.0	-

2. Сведения о характерных точках границ объекта					
Обозначение характерных точек границ	Координаты, м		Метод определения координат характерной точки	Средняя квадратическая погрешность положения характерной точки (Mt), м	Описание обозначения точки на местности (при наличии)
	X	Y			
1	2	3	4	5	6
198	436605.71	3282461.94	Аналитический метод	5.0	-
199	436600.35	3282451.50	Аналитический метод	5.0	-
200	436588.31	3282438.86	Аналитический метод	5.0	-
201	436584.15	3282435.01	Аналитический метод	5.0	-
202	436575.71	3282433.09	Аналитический метод	5.0	-
203	436565.35	3282436.31	Аналитический метод	5.0	-
204	436552.68	3282447.94	Аналитический метод	5.0	-
205	436542.32	3282447.94	Аналитический метод	5.0	-
206	436538.38	3282443.07	Аналитический метод	5.0	-
207	436537.76	3282433.95	Аналитический метод	5.0	-
208	436544.60	3282419.13	Аналитический метод	5.0	-
209	436548.12	3282407.12	Аналитический метод	5.0	-
210	436548.74	3282391.26	Аналитический метод	5.0	-
211	436540.48	3282385.28	Аналитический метод	5.0	-
212	436515.21	3282402.83	Аналитический метод	5.0	-
213	436496.25	3282425.50	Аналитический метод	5.0	-
214	436493.09	3282439.64	Аналитический метод	5.0	-
215	436492.18	3282462.73	Аналитический метод	5.0	-
216	436485.78	3282472.99	Аналитический метод	5.0	-
217	436478.54	3282477.54	Аналитический метод	5.0	-
218	436454.32	3282468.11	Аналитический метод	5.0	-
219	436445.35	3282469.94	Аналитический метод	5.0	-
220	436433.07	3282475.43	Аналитический метод	5.0	-
221	436421.35	3282485.14	Аналитический метод	5.0	-
222	436400.47	3282515.90	Аналитический метод	5.0	-

2. Сведения о характерных точках границ объекта					
Обозначение характерных точек границ	Координаты, м		Метод определения координат характерной точки	Средняя квадратическая погрешность положения характерной точки (Mt), м	Описание обозначения точки на местности (при наличии)
	X	Y			
1	2	3	4	5	6
223	436390.95	3282529.07	Аналитический метод	5.0	-
224	436394.80	3282539.79	Аналитический метод	5.0	-
225	436390.48	3282561.46	Аналитический метод	5.0	-
226	436373.19	3282577.36	Аналитический метод	5.0	-
227	436355.91	3282574.47	Аналитический метод	5.0	-
228	436345.83	3282565.80	Аналитический метод	5.0	-
229	436353.03	3282549.90	Аналитический метод	5.0	-
230	436364.56	3282538.34	Аналитический метод	5.0	-
231	436365.01	3282537.44	Аналитический метод	5.0	-
232	436352.85	3282537.44	Аналитический метод	5.0	-
233	436348.14	3282532.73	Аналитический метод	5.0	-
234	436346.29	3282523.81	Аналитический метод	5.0	-
235	436362.11	3282501.94	Аналитический метод	5.0	-
236	436373.72	3282485.44	Аналитический метод	5.0	-
237	436373.38	3282470.30	Аналитический метод	5.0	-
238	436369.18	3282466.77	Аналитический метод	5.0	-
239	436362.32	3282466.03	Аналитический метод	5.0	-
240	436337.12	3282479.14	Аналитический метод	5.0	-
241	436337.84	3282502.05	Аналитический метод	5.0	-
242	436326.40	3282516.67	Аналитический метод	5.0	-
243	436301.20	3282514.50	Аналитический метод	5.0	-
244	436272.73	3282503.02	Аналитический метод	5.0	-
245	436265.69	3282521.62	Аналитический метод	5.0	-
246	436275.45	3282545.68	Аналитический метод	5.0	-
247	436276.60	3282569.09	Аналитический метод	5.0	-

2. Сведения о характерных точках границ объекта					
Обозначение характерных точек границ	Координаты, м		Метод определения координат характерной точки	Средняя квадратическая погрешность положения характерной точки (Mt), м	Описание обозначения точки на местности (при наличии)
	X	Y			
1	2	3	4	5	6
248	436261.65	3282597.68	Аналитический метод	5.0	-
249	436261.50	3282597.77	Аналитический метод	5.0	-
250	436260.64	3282598.28	Аналитический метод	5.0	-
251	436242.10	3282612.97	Аналитический метод	5.0	-
252	436233.05	3282631.84	Аналитический метод	5.0	-
253	436226.00	3282636.13	Аналитический метод	5.0	-
254	436229.16	3282658.29	Аналитический метод	5.0	-
255	436221.24	3282661.90	Аналитический метод	5.0	-
256	436195.31	3282662.62	Аналитический метод	5.0	-
257	436171.55	3282670.57	Аналитический метод	5.0	-
258	436152.54	3282684.74	Аналитический метод	5.0	-
259	436146.97	3282699.20	Аналитический метод	5.0	-
260	436109.56	3282755.42	Аналитический метод	5.0	-
261	436120.08	3282768.25	Аналитический метод	5.0	-
262	436133.78	3282772.25	Аналитический метод	5.0	-
263	436148.93	3282771.54	Аналитический метод	5.0	-
264	436160.52	3282766.24	Аналитический метод	5.0	-
265	436169.96	3282754.46	Аналитический метод	5.0	-
266	436176.44	3282741.50	Аналитический метод	5.0	-
267	436184.99	3282726.47	Аналитический метод	5.0	-
268	436193.34	3282719.19	Аналитический метод	5.0	-
269	436203.07	3282716.88	Аналитический метод	5.0	-
270	436248.54	3282705.91	Аналитический метод	5.0	-
271	436254.94	3282700.43	Аналитический метод	5.0	-
272	436254.94	3282690.68	Аналитический метод	5.0	-

2. Сведения о характерных точках границ объекта					
Обозначение характерных точек границ	Координаты, м		Метод определения координат характерной точки	Средняя квадратическая погрешность положения характерной точки (Mt), м	Описание обозначения точки на местности (при наличии)
	X	Y			
1	2	3	4	5	6
273	436251.13	3282683.06	Аналитический метод	5.0	-
274	436251.59	3282671.87	Аналитический метод	5.0	-
275	436254.55	3282665.21	Аналитический метод	5.0	-
276	436266.63	3282653.70	Аналитический метод	5.0	-
277	436287.85	3282640.68	Аналитический метод	5.0	-
278	436317.88	3282632.80	Аналитический метод	5.0	-
279	436352.30	3282633.00	Аналитический метод	5.0	-
280	436383.25	3282653.95	Аналитический метод	5.0	-
281	436456.70	3282665.52	Аналитический метод	5.0	-
282	436468.94	3282637.34	Аналитический метод	5.0	-
283	436534.58	3282661.24	Аналитический метод	5.0	-
284	436509.26	3282669.12	Аналитический метод	5.0	-
285	436516.12	3282696.34	Аналитический метод	5.0	-
286	436524.52	3282718.06	Аналитический метод	5.0	-
287	436515.00	3282738.53	Аналитический метод	5.0	-
288	436520.43	3282760.37	Аналитический метод	5.0	-
289	436531.31	3282765.83	Аналитический метод	5.0	-
290	436542.20	3282767.20	Аналитический метод	5.0	-
291	436569.40	3282769.92	Аналитический метод	5.0	-
292	436588.44	3282779.48	Аналитический метод	5.0	-
293	436599.32	3282805.41	Аналитический метод	5.0	-
294	436600.66	3282851.82	Аналитический метод	5.0	-
295	436637.40	3282816.33	Аналитический метод	5.0	-
296	436656.44	3282810.87	Аналитический метод	5.0	-
297	436674.12	3282801.32	Аналитический метод	5.0	-

2. Сведения о характерных точках границ объекта					
Обозначение характерных точек границ	Координаты, м		Метод определения координат характерной точки	Средняя квадратическая погрешность положения характерной точки (Mt), м	Описание обозначения точки на местности (при наличии)
	X	Y			
1	2	3	4	5	6
298	436682.29	3282784.94	Аналитический метод	5.0	-
299	436691.82	3282772.66	Аналитический метод	5.0	-
300	436704.06	3282774.02	Аналитический метод	5.0	-
301	436714.93	3282797.22	Аналитический метод	5.0	-
302	436730.85	3282814.82	Аналитический метод	5.0	-
303	436754.37	3282821.79	Аналитический метод	5.0	-
304	436789.74	3282795.86	Аналитический метод	5.0	-
305	436754.39	3282757.64	Аналитический метод	5.0	-
306	436738.07	3282745.36	Аналитический метод	5.0	-
307	436740.79	3282731.71	Аналитический метод	5.0	-
308	436748.96	3282722.16	Аналитический метод	5.0	-
309	436759.84	3282696.22	Аналитический метод	5.0	-
310	436732.64	3282664.83	Аналитический метод	5.0	-
311	436719.05	3282642.99	Аналитический метод	5.0	-
312	436744.02	3282622.48	Аналитический метод	5.0	-
313	436751.09	3282631.01	Аналитический метод	5.0	-
314	436792.51	3282582.94	Аналитический метод	5.0	-
315	436825.15	3282608.87	Аналитический метод	5.0	-
316	436865.96	3282574.74	Аналитический метод	5.0	-
317	436901.34	3282528.34	Аналитический метод	5.0	-
318	437019.70	3282423.24	Аналитический метод	5.0	-
319	437027.87	3282405.50	Аналитический метод	5.0	-
320	437025.38	3282398.69	Аналитический метод	5.0	-
321	437004.75	3282370.01	Аналитический метод	5.0	-
322	436960.29	3282327.99	Аналитический метод	5.0	-

2. Сведения о характерных точках границ объекта					
Обозначение характерных точек границ	Координаты, м		Метод определения координат характерной точки	Средняя квадратическая погрешность положения характерной точки (Mt), м	Описание обозначения точки на местности (при наличии)
	X	Y			
1	2	3	4	5	6
323	436948.40	3282299.32	Аналитический метод	5.0	-
324	436978.51	3282266.08	Аналитический метод	5.0	-
325	437011.88	3282222.13	Аналитический метод	5.0	-
326	437064.31	3282147.60	Аналитический метод	5.0	-
327	437100.77	3282072.51	Аналитический метод	5.0	-
328	437139.31	3281967.79	Аналитический метод	5.0	-
329	437160.49	3281927.22	Аналитический метод	5.0	-
330	437163.28	3282011.80	Аналитический метод	5.0	-
331	437242.55	3282059.53	Аналитический метод	5.0	-
332	437270.24	3282058.07	Аналитический метод	5.0	-
333	437410.23	3282005.28	Аналитический метод	5.0	-
334	437436.22	3282003.65	Аналитический метод	5.0	-
335	437467.41	3282012.98	Аналитический метод	5.0	-
336	437491.96	3282034.31	Аналитический метод	5.0	-
337	437650.66	3282204.34	Аналитический метод	5.0	-
338	437675.64	3282184.21	Аналитический метод	5.0	-
339	437649.87	3282141.65	Аналитический метод	5.0	-
340	437643.89	3282126.71	Аналитический метод	5.0	-
341	437639.23	3282112.94	Аналитический метод	5.0	-
342	437623.70	3282053.98	Аналитический метод	5.0	-
343	437606.07	3281980.96	Аналитический метод	5.0	-
344	437591.96	3281922.57	Аналитический метод	5.0	-
345	437584.54	3281908.79	Аналитический метод	5.0	-
346	437581.29	3281892.53	Аналитический метод	5.0	-
347	437581.47	3281875.03	Аналитический метод	5.0	-

2. Сведения о характерных точках границ объекта					
Обозначение характерных точек границ	Координаты, м		Метод определения координат характерной точки	Средняя квадратическая погрешность положения характерной точки (Mt), м	Описание обозначения точки на местности (при наличии)
	X	Y			
1	2	3	4	5	6
348	437554.32	3281757.18	Аналитический метод	5.0	-
349	437532.87	3281668.42	Аналитический метод	5.0	-
350	437519.70	3281613.33	Аналитический метод	5.0	-
351	437440.38	3281279.13	Аналитический метод	5.0	-
1	437438.07	3281269.07	Аналитический метод	5.0	-
352	436568.15	3282559.12	Аналитический метод	5.0	-
353	436559.87	3282569.60	Аналитический метод	5.0	-
354	436549.07	3282572.49	Аналитический метод	5.0	-
355	436512.71	3282556.59	Аналитический метод	5.0	-
356	436500.11	3282547.20	Аналитический метод	5.0	-
357	436509.35	3282534.72	Аналитический метод	5.0	-
352	436568.15	3282559.12	Аналитический метод	5.0	-
358	436541.86	3282589.83	Аналитический метод	5.0	-
359	436541.14	3282607.53	Аналитический метод	5.0	-
360	436519.89	3282631.74	Аналитический метод	5.0	-
361	436499.74	3282611.14	Аналитический метод	5.0	-
362	436473.82	3282601.75	Аналитический метод	5.0	-
363	436466.09	3282590.30	Аналитический метод	5.0	-
364	436478.14	3282582.96	Аналитический метод	5.0	-
365	436500.46	3282588.02	Аналитический метод	5.0	-
358	436541.86	3282589.83	Аналитический метод	5.0	-
366	436534.33	3282483.97	Аналитический метод	5.0	-
367	436534.62	3282507.90	Аналитический метод	5.0	-
368	436496.87	3282526.60	Аналитический метод	5.0	-
369	436476.71	3282522.99	Аналитический метод	5.0	-

2. Сведения о характерных точках границ объекта					
Обозначение характерных точек границ	Координаты, м		Метод определения координат характерной точки	Средняя квадратическая погрешность положения характерной точки (Mt), м	Описание обозначения точки на местности (при наличии)
	X	Y			
1	2	3	4	5	6
370	436462.31	3282509.98	Аналитический метод	5.0	-
371	436465.20	3282500.59	Аналитический метод	5.0	-
372	436476.72	3282494.81	Аналитический метод	5.0	-
373	436498.32	3282489.75	Аналитический метод	5.0	-
374	436509.85	3282471.69	Аналитический метод	5.0	-
375	436521.37	3282471.69	Аналитический метод	5.0	-
366	436534.33	3282483.97	Аналитический метод	5.0	-
376	436903.82	3282065.61	Аналитический метод	5.0	-
377	436898.78	3282077.18	Аналитический метод	5.0	-
378	436872.13	3282101.02	Аналитический метод	5.0	-
379	436881.48	3282120.52	Аналитический метод	5.0	-
380	436873.56	3282129.20	Аналитический метод	5.0	-
381	436862.76	3282128.48	Аналитический метод	5.0	-
382	436842.60	3282110.41	Аналитический метод	5.0	-
383	436828.92	3282103.18	Аналитический метод	5.0	-
384	436822.44	3282093.07	Аналитический метод	5.0	-
385	436824.60	3282082.96	Аналитический метод	5.0	-
386	436831.81	3282080.06	Аналитический метод	5.0	-
376	436903.82	3282065.61	Аналитический метод	5.0	-
387	437053.41	3282085.30	Аналитический метод	5.0	-
388	437051.69	3282110.06	Аналитический метод	5.0	-
389	437025.68	3282130.46	Аналитический метод	5.0	-
390	437014.16	3282132.27	Аналитический метод	5.0	-
391	436981.04	3282115.29	Аналитический метод	5.0	-
392	436973.84	3282101.92	Аналитический метод	5.0	-

2. Сведения о характерных точках границ объекта					
Обозначение характерных точек границ	Координаты, м		Метод определения координат характерной точки	Средняя квадратическая погрешность положения характерной точки (Mt), м	Описание обозначения точки на местности (при наличии)
	X	Y			
1	2	3	4	5	6
393	436979.60	3282092.89	Аналитический метод	5.0	-
394	437017.40	3282100.12	Аналитический метод	5.0	-
395	437022.08	3282096.86	Аналитический метод	5.0	-
396	437019.92	3282084.94	Аналитический метод	5.0	-
397	437005.54	3282078.85	Аналитический метод	5.0	-
398	437003.01	3282069.04	Аналитический метод	5.0	-
399	437009.49	3282063.98	Аналитический метод	5.0	-
400	437022.09	3282065.43	Аналитический метод	5.0	-
387	437053.41	3282085.30	Аналитический метод	5.0	-
401	436945.87	3282140.17	Аналитический метод	5.0	-
402	436946.02	3282143.04	Аналитический метод	5.0	-
403	436940.75	3282147.35	Аналитический метод	5.0	-
404	436923.57	3282151.85	Аналитический метод	5.0	-
405	436916.53	3282157.11	Аналитический метод	5.0	-
406	436915.05	3282164.43	Аналитический метод	5.0	-
407	436915.05	3282168.60	Аналитический метод	5.0	-
408	436916.50	3282172.44	Аналитический метод	5.0	-
409	436922.86	3282179.72	Аналитический метод	5.0	-
410	436944.90	3282193.79	Аналитический метод	5.0	-
411	436953.91	3282204.37	Аналитический метод	5.0	-
412	436956.37	3282217.55	Аналитический метод	5.0	-
413	436955.35	3282229.90	Аналитический метод	5.0	-
414	436947.83	3282239.46	Аналитический метод	5.0	-
415	436937.80	3282244.10	Аналитический метод	5.0	-
416	436923.28	3282242.94	Аналитический метод	5.0	-

2. Сведения о характерных точках границ объекта					
Обозначение характерных точек границ	Координаты, м		Метод определения координат характерной точки	Средняя квадратическая погрешность положения характерной точки (Mt), м	Описание обозначения точки на местности (при наличии)
	X	Y			
1	2	3	4	5	6
417	436914.74	3282233.24	Аналитический метод	5.0	-
418	436899.65	3282209.29	Аналитический метод	5.0	-
419	436889.28	3282203.56	Аналитический метод	5.0	-
420	436876.19	3282203.28	Аналитический метод	5.0	-
421	436865.51	3282204.11	Аналитический метод	5.0	-
422	436847.50	3282202.72	Аналитический метод	5.0	-
423	436839.48	3282206.06	Аналитический метод	5.0	-
424	436829.05	3282207.63	Аналитический метод	5.0	-
425	436821.19	3282205.30	Аналитический метод	5.0	-
426	436805.85	3282195.88	Аналитический метод	5.0	-
427	436800.76	3282195.44	Аналитический метод	5.0	-
428	436797.81	3282200.15	Аналитический метод	5.0	-
429	436799.82	3282206.25	Аналитический метод	5.0	-
430	436818.67	3282218.63	Аналитический метод	5.0	-
431	436846.71	3282240.44	Аналитический метод	5.0	-
432	436853.62	3282253.58	Аналитический метод	5.0	-
433	436853.62	3282264.39	Аналитический метод	5.0	-
434	436848.09	3282265.40	Аналитический метод	5.0	-
435	436836.34	3282265.40	Аналитический метод	5.0	-
436	436823.77	3282259.30	Аналитический метод	5.0	-
437	436793.53	3282229.44	Аналитический метод	5.0	-
438	436775.90	3282210.68	Аналитический метод	5.0	-
439	436768.48	3282193.83	Аналитический метод	5.0	-
440	436766.84	3282183.52	Аналитический метод	5.0	-
441	436769.99	3282172.59	Аналитический метод	5.0	-

2. Сведения о характерных точках границ объекта					
Обозначение характерных точек границ	Координаты, м		Метод определения координат характерной точки	Средняя квадратическая погрешность положения характерной точки (Mt), м	Описание обозначения точки на местности (при наличии)
	X	Y			
1	2	3	4	5	6
442	436777.15	3282165.17	Аналитический метод	5.0	-
443	436786.58	3282163.16	Аналитический метод	5.0	-
444	436798.65	3282166.68	Аналитический метод	5.0	-
445	436811.22	3282172.59	Аналитический метод	5.0	-
446	436823.42	3282173.72	Аналитический метод	5.0	-
447	436843.53	3282167.81	Аналитический метод	5.0	-
448	436855.85	3282166.70	Аналитический метод	5.0	-
449	436860.91	3282167.49	Аналитический метод	5.0	-
450	436867.44	3282172.40	Аналитический метод	5.0	-
451	436878.52	3282173.02	Аналитический метод	5.0	-
452	436886.87	3282170.10	Аналитический метод	5.0	-
453	436896.17	3282163.26	Аналитический метод	5.0	-
454	436898.73	3282145.72	Аналитический метод	5.0	-
455	436903.08	3282141.99	Аналитический метод	5.0	-
456	436935.54	3282135.09	Аналитический метод	5.0	-
457	436942.57	3282137.05	Аналитический метод	5.0	-
401	436945.87	3282140.17	Аналитический метод	5.0	-
458	437108.01	3281678.60	Аналитический метод	5.0	-
459	437107.72	3281684.35	Аналитический метод	5.0	-
460	437098.64	3281687.89	Аналитический метод	5.0	-
461	437081.82	3281686.12	Аналитический метод	5.0	-
462	437069.83	3281687.68	Аналитический метод	5.0	-
463	437065.26	3281693.65	Аналитический метод	5.0	-
464	437064.19	3281702.33	Аналитический метод	5.0	-
465	437065.53	3281717.46	Аналитический метод	5.0	-

2. Сведения о характерных точках границ объекта					
Обозначение характерных точек границ	Координаты, м		Метод определения координат характерной точки	Средняя квадратическая погрешность положения характерной точки (Mt), м	Описание обозначения точки на местности (при наличии)
	X	Y			
1	2	3	4	5	6
466	437072.24	3281726.41	Аналитический метод	5.0	-
467	437093.27	3281735.90	Аналитический метод	5.0	-
468	437099.09	3281741.45	Аналитический метод	5.0	-
469	437099.09	3281750.13	Аналитический метод	5.0	-
470	437098.28	3281766.42	Аналитический метод	5.0	-
471	437102.22	3281774.20	Аналитический метод	5.0	-
472	437111.44	3281777.25	Аналитический метод	5.0	-
473	437118.69	3281783.42	Аналитический метод	5.0	-
474	437119.59	3281796.31	Аналитический метод	5.0	-
475	437115.38	3281806.06	Аналитический метод	5.0	-
476	437103.92	3281817.25	Аналитический метод	5.0	-
477	437078.68	3281825.13	Аналитический метод	5.0	-
478	437063.02	3281828.71	Аналитический метод	5.0	-
479	437055.77	3281838.82	Аналитический метод	5.0	-
480	437056.04	3281851.98	Аналитический метод	5.0	-
481	437063.92	3281861.73	Аналитический метод	5.0	-
482	437053.00	3281870.95	Аналитический метод	5.0	-
483	437048.48	3281881.98	Аналитический метод	5.0	-
484	437048.48	3281897.44	Аналитический метод	5.0	-
485	437050.27	3281910.69	Аналитический метод	5.0	-
486	437057.35	3281925.90	Аналитический метод	5.0	-
487	437068.82	3281935.82	Аналитический метод	5.0	-
488	437089.14	3281978.90	Аналитический метод	5.0	-
489	437090.06	3281982.07	Аналитический метод	5.0	-
490	437090.57	3281981.93	Аналитический метод	5.0	-

2. Сведения о характерных точках границ объекта					
Обозначение характерных точек границ	Координаты, м		Метод определения координат характерной точки	Средняя квадратическая погрешность положения характерной точки (Mt), м	Описание обозначения точки на местности (при наличии)
	X	Y			
1	2	3	4	5	6
491	437105.32	3282013.20	Аналитический метод	5.0	-
492	437103.16	3282014.83	Аналитический метод	5.0	-
493	437098.38	3282012.86	Аналитический метод	5.0	-
494	437067.52	3281977.89	Аналитический метод	5.0	-
495	437056.49	3281968.69	Аналитический метод	5.0	-
496	437045.68	3281966.63	Аналитический метод	5.0	-
497	437026.63	3281970.53	Аналитический метод	5.0	-
498	437018.76	3281973.99	Аналитический метод	5.0	-
499	437011.92	3281973.69	Аналитический метод	5.0	-
500	437001.99	3281966.12	Аналитический метод	5.0	-
501	436992.80	3281965.02	Аналитический метод	5.0	-
502	436983.83	3281970.02	Аналитический метод	5.0	-
503	436981.55	3281977.67	Аналитический метод	5.0	-
504	436982.50	3281983.18	Аналитический метод	5.0	-
505	436990.08	3281990.24	Аналитический метод	5.0	-
506	437009.13	3281994.88	Аналитический метод	5.0	-
507	437046.12	3282006.13	Аналитический метод	5.0	-
508	437054.21	3282013.04	Аналитический метод	5.0	-
509	437055.09	3282019.66	Аналитический метод	5.0	-
510	437052.15	3282026.58	Аналитический метод	5.0	-
511	437043.40	3282032.31	Аналитический метод	5.0	-
512	437030.53	3282032.31	Аналитический метод	5.0	-
513	437016.34	3282028.91	Аналитический метод	5.0	-
514	436984.07	3282004.38	Аналитический метод	5.0	-
515	436964.78	3281997.18	Аналитический метод	5.0	-

2. Сведения о характерных точках границ объекта					
Обозначение характерных точек границ	Координаты, м		Метод определения координат характерной точки	Средняя квадратическая погрешность положения характерной точки (Mt), м	Описание обозначения точки на местности (при наличии)
	X	Y			
1	2	3	4	5	6
516	436947.92	3281992.39	Аналитический метод	5.0	-
517	436938.70	3281992.26	Аналитический метод	5.0	-
518	436931.84	3281994.40	Аналитический метод	5.0	-
519	436929.06	3282000.58	Аналитический метод	5.0	-
520	436930.64	3282006.19	Аналитический метод	5.0	-
521	436938.96	3282015.96	Аналитический метод	5.0	-
522	436941.23	3282022.78	Аналитический метод	5.0	-
523	436938.70	3282030.28	Аналитический метод	5.0	-
524	436931.46	3282033.24	Аналитический метод	5.0	-
525	436923.14	3282031.48	Аналитический метод	5.0	-
526	436916.20	3282026.12	Аналитический метод	5.0	-
527	436908.27	3282023.34	Аналитический метод	5.0	-
528	436897.73	3282024.92	Аналитический метод	5.0	-
529	436891.53	3282021.94	Аналитический метод	5.0	-
530	436871.15	3281987.30	Аналитический метод	5.0	-
531	436837.96	3281952.13	Аналитический метод	5.0	-
532	436830.71	3281940.86	Аналитический метод	5.0	-
533	436832.38	3281932.06	Аналитический метод	5.0	-
534	436840.41	3281926.66	Аналитический метод	5.0	-
535	436844.53	3281926.23	Аналитический метод	5.0	-
536	436849.51	3281928.48	Аналитический метод	5.0	-
537	436858.54	3281935.46	Аналитический метод	5.0	-
538	436864.39	3281954.20	Аналитический метод	5.0	-
539	436868.36	3281959.59	Аналитический метод	5.0	-
540	436873.76	3281960.49	Аналитический метод	5.0	-

2. Сведения о характерных точках границ объекта					
Обозначение характерных точек границ	Координаты, м		Метод определения координат характерной точки	Средняя квадратическая погрешность положения характерной точки (Mt), м	Описание обозначения точки на местности (при наличии)
	X	Y			
1	2	3	4	5	6
541	436877.28	3281957.27	Аналитический метод	5.0	-
542	436877.95	3281948.35	Аналитический метод	5.0	-
543	436883.57	3281942.28	Аналитический метод	5.0	-
544	436893.47	3281940.11	Аналитический метод	5.0	-
545	436929.06	3281948.58	Аналитический метод	5.0	-
546	436934.91	3281947.90	Аналитический метод	5.0	-
547	436944.50	3281943.86	Аналитический метод	5.0	-
548	436949.90	3281934.49	Аналитический метод	5.0	-
549	436950.35	3281922.80	Аналитический метод	5.0	-
550	436944.28	3281912.76	Аналитический метод	5.0	-
551	436933.03	3281909.01	Аналитический метод	5.0	-
552	436923.22	3281910.66	Аналитический метод	5.0	-
553	436914.97	3281917.18	Аналитический метод	5.0	-
554	436908.23	3281924.00	Аналитический метод	5.0	-
555	436881.70	3281929.62	Аналитический метод	5.0	-
556	436871.88	3281927.74	Аналитический метод	5.0	-
557	436867.24	3281922.35	Аналитический метод	5.0	-
558	436866.71	3281913.43	Аналитический метод	5.0	-
559	436869.11	3281904.06	Аналитический метод	5.0	-
560	436873.98	3281894.70	Аналитический метод	5.0	-
561	436873.31	3281884.65	Аналитический метод	5.0	-
562	436869.33	3281872.96	Аналитический метод	5.0	-
563	436868.36	3281862.40	Аналитический метод	5.0	-
564	436869.11	3281855.35	Аналитический метод	5.0	-
565	436874.96	3281848.61	Аналитический метод	5.0	-

2. Сведения о характерных точках границ объекта					
Обозначение характерных точек границ	Координаты, м		Метод определения координат характерной точки	Средняя квадратическая погрешность положения характерной точки (Mt), м	Описание обозначения точки на местности (при наличии)
	X	Y			
1	2	3	4	5	6
566	436895.56	3281846.21	Аналитический метод	5.0	-
567	436925.29	3281847.80	Аналитический метод	5.0	-
568	436934.77	3281841.17	Аналитический метод	5.0	-
569	436939.65	3281828.19	Аналитический метод	5.0	-
570	436951.71	3281791.65	Аналитический метод	5.0	-
571	436952.63	3281780.42	Аналитический метод	5.0	-
572	436944.43	3281767.74	Аналитический метод	5.0	-
573	436945.10	3281760.74	Аналитический метод	5.0	-
574	436951.88	3281756.05	Аналитический метод	5.0	-
575	436956.57	3281755.38	Аналитический метод	5.0	-
576	436960.97	3281759.33	Аналитический метод	5.0	-
577	436964.02	3281767.45	Аналитический метод	5.0	-
578	436970.72	3281773.18	Аналитический метод	5.0	-
579	436995.24	3281781.60	Аналитический метод	5.0	-
580	437008.30	3281794.63	Аналитический метод	5.0	-
581	437038.75	3281809.85	Аналитический метод	5.0	-
582	437052.92	3281810.67	Аналитический метод	5.0	-
583	437061.99	3281810.20	Аналитический метод	5.0	-
584	437070.36	3281801.48	Аналитический метод	5.0	-
585	437072.22	3281789.51	Аналитический метод	5.0	-
586	437070.70	3281765.57	Аналитический метод	5.0	-
587	437066.06	3281741.63	Аналитический метод	5.0	-
588	437054.46	3281730.17	Аналитический метод	5.0	-
589	437038.37	3281722.44	Аналитический метод	5.0	-
590	437009.07	3281711.02	Аналитический метод	5.0	-

2. Сведения о характерных точках границ объекта					
Обозначение характерных точек границ	Координаты, м		Метод определения координат характерной точки	Средняя квадратическая погрешность положения характерной точки (Mt), м	Описание обозначения точки на местности (при наличии)
	X	Y			
1	2	3	4	5	6
591	437003.71	3281706.93	Аналитический метод	5.0	-
592	437002.14	3281700.07	Аналитический метод	5.0	-
593	437003.49	3281694.16	Аналитический метод	5.0	-
594	437009.54	3281688.79	Аналитический метод	5.0	-
595	437013.36	3281687.31	Аналитический метод	5.0	-
596	437033.34	3281691.26	Аналитический метод	5.0	-
597	437042.32	3281691.26	Аналитический метод	5.0	-
598	437047.59	3281686.56	Аналитический метод	5.0	-
599	437051.87	3281679.65	Аналитический метод	5.0	-
600	437050.69	3281670.10	Аналитический метод	5.0	-
601	437047.31	3281661.73	Аналитический метод	5.0	-
602	437047.92	3281657.45	Аналитический метод	5.0	-
603	437049.94	3281655.71	Аналитический метод	5.0	-
604	437056.60	3281656.92	Аналитический метод	5.0	-
605	437074.94	3281665.26	Аналитический метод	5.0	-
606	437103.11	3281672.14	Аналитический метод	5.0	-
458	437108.01	3281678.60	Аналитический метод	5.0	-
607	436893.46	3281734.87	Аналитический метод	5.0	-
608	436884.18	3281762.02	Аналитический метод	5.0	-
609	436878.01	3281770.82	Аналитический метод	5.0	-
610	436868.71	3281768.22	Аналитический метод	5.0	-
611	436862.53	3281758.14	Аналитический метод	5.0	-
612	436871.04	3281724.01	Аналитический метод	5.0	-
607	436893.46	3281734.87	Аналитический метод	5.0	-
613	437000.35	3281838.61	Аналитический метод	5.0	-

2. Сведения о характерных точках границ объекта					
Обозначение характерных точек границ	Координаты, м		Метод определения координат характерной точки	Средняя квадратическая погрешность положения характерной точки (Mt), м	Описание обозначения точки на местности (при наличии)
	X	Y			
1	2	3	4	5	6
614	436994.33	3281828.25	Аналитический метод	5.0	-
615	436983.83	3281822.53	Аналитический метод	5.0	-
616	436978.98	3281823.48	Аналитический метод	5.0	-
617	436973.91	3281827.59	Аналитический метод	5.0	-
618	436973.69	3281836.99	Аналитический метод	5.0	-
619	436973.91	3281848.23	Аналитический метод	5.0	-
620	436978.76	3281856.02	Аналитический метод	5.0	-
621	436987.72	3281864.09	Аналитический метод	5.0	-
622	436996.39	3281864.53	Аналитический метод	5.0	-
623	436999.84	3281861.08	Аналитический метод	5.0	-
624	437003.29	3281854.47	Аналитический метод	5.0	-
625	437003.29	3281847.13	Аналитический метод	5.0	-
613	437000.35	3281838.61	Аналитический метод	5.0	-
626	436302.81	3282691.39	Аналитический метод	5.0	-
627	436298.63	3282682.14	Аналитический метод	5.0	-
628	436293.12	3282678.45	Аналитический метод	5.0	-
629	436282.79	3282677.86	Аналитический метод	5.0	-
630	436277.13	3282679.24	Аналитический метод	5.0	-
631	436271.28	3282686.03	Аналитический метод	5.0	-
632	436268.67	3282693.70	Аналитический метод	5.0	-
633	436270.20	3282705.06	Аналитический метод	5.0	-
634	436267.59	3282713.67	Аналитический метод	5.0	-
635	436259.42	3282718.30	Аналитический метод	5.0	-
636	436253.77	3282723.95	Аналитический метод	5.0	-
637	436254.06	3282729.07	Аналитический метод	5.0	-

2. Сведения о характерных точках границ объекта					
Обозначение характерных точек границ	Координаты, м		Метод определения координат характерной точки	Средняя квадратическая погрешность положения характерной точки (Mt), м	Описание обозначения точки на местности (при наличии)
	X	Y			
1	2	3	4	5	6
638	436257.46	3282731.97	Аналитический метод	5.0	-
639	436262.67	3282731.82	Аналитический метод	5.0	-
640	436267.88	3282731.82	Аналитический метод	5.0	-
641	436273.59	3282735.37	Аналитический метод	5.0	-
642	436283.13	3282747.81	Аналитический метод	5.0	-
643	436293.27	3282754.70	Аналитический метод	5.0	-
644	436298.04	3282753.67	Аналитический метод	5.0	-
645	436301.88	3282747.81	Аналитический метод	5.0	-
646	436303.11	3282736.60	Аналитический метод	5.0	-
647	436303.40	3282707.82	Аналитический метод	5.0	-
626	436302.81	3282691.39	Аналитический метод	5.0	-
648	436055.94	3282809.84	Аналитический метод	5.0	-
649	436040.68	3282800.40	Аналитический метод	5.0	-
650	436039.15	3282783.30	Аналитический метод	5.0	-
651	436011.39	3282795.80	Аналитический метод	5.0	-
652	435989.19	3282810.22	Аналитический метод	5.0	-
653	435944.46	3282824.01	Аналитический метод	5.0	-
654	435929.89	3282826.89	Аналитический метод	5.0	-
655	435924.72	3282832.56	Аналитический метод	5.0	-
656	435932.64	3282848.48	Аналитический метод	5.0	-
657	435944.40	3282852.12	Аналитический метод	5.0	-
658	435961.60	3282845.76	Аналитический метод	5.0	-
659	435973.37	3282833.04	Аналитический метод	5.0	-
660	436003.20	3282820.15	Аналитический метод	5.0	-
661	436007.17	3282825.08	Аналитический метод	5.0	-

2. Сведения о характерных точках границ объекта					
Обозначение характерных точек границ	Координаты, м		Метод определения координат характерной точки	Средняя квадратическая погрешность положения характерной точки (Mt), м	Описание обозначения точки на местности (при наличии)
	X	Y			
1	2	3	4	5	6
662	436034.94	3282816.90	Аналитический метод	5.0	-
648	436055.94	3282809.84	Аналитический метод	5.0	-
663	436107.99	3282982.40	Аналитический метод	5.0	-
664	436088.45	3282972.85	Аналитический метод	5.0	-
665	436025.91	3282921.34	Аналитический метод	5.0	-
666	436016.81	3282924.73	Аналитический метод	5.0	-
667	435999.82	3282942.77	Аналитический метод	5.0	-
668	435999.88	3282970.82	Аналитический метод	5.0	-
669	436012.00	3282991.52	Аналитический метод	5.0	-
670	436065.16	3283032.25	Аналитический метод	5.0	-
671	436084.88	3283005.66	Аналитический метод	5.0	-
663	436107.99	3282982.40	Аналитический метод	5.0	-
672	436164.04	3282904.33	Аналитический метод	5.0	-
673	436120.27	3282893.39	Аналитический метод	5.0	-
674	436083.19	3282876.13	Аналитический метод	5.0	-
675	436060.28	3282853.61	Аналитический метод	5.0	-
676	436052.68	3282851.93	Аналитический метод	5.0	-
677	436038.14	3282859.27	Аналитический метод	5.0	-
678	436031.31	3282868.54	Аналитический метод	5.0	-
679	436029.38	3282878.97	Аналитический метод	5.0	-
680	436040.20	3282902.65	Аналитический метод	5.0	-
681	436057.45	3282924.41	Аналитический метод	5.0	-
682	436076.47	3282930.97	Аналитический метод	5.0	-
683	436099.95	3282922.79	Аналитический метод	5.0	-
684	436107.38	3282922.18	Аналитический метод	5.0	-

2. Сведения о характерных точках границ объекта					
Обозначение характерных точек границ	Координаты, м		Метод определения координат характерной точки	Средняя квадратическая погрешность положения характерной точки (Mt), м	Описание обозначения точки на местности (при наличии)
	X	Y			
1	2	3	4	5	6
685	436112.50	3282924.59	Аналитический метод	5.0	-
686	436116.23	3282929.80	Аналитический метод	5.0	-
687	436116.23	3282935.34	Аналитический метод	5.0	-
688	436112.92	3282940.28	Аналитический метод	5.0	-
689	436104.81	3282946.21	Аналитический метод	5.0	-
690	436105.24	3282955.19	Аналитический метод	5.0	-
691	436115.67	3282974.29	Аналитический метод	5.0	-
692	436113.78	3282980.52	Аналитический метод	5.0	-
693	436139.74	3282947.64	Аналитический метод	5.0	-
672	436164.04	3282904.33	Аналитический метод	5.0	-
694	436577.26	3282881.69	Аналитический метод	5.0	-
695	436575.36	3282873.52	Аналитический метод	5.0	-
696	436580.54	3282860.74	Аналитический метод	5.0	-
697	436587.27	3282845.02	Аналитический метод	5.0	-
698	436590.75	3282825.21	Аналитический метод	5.0	-
699	436580.09	3282813.67	Аналитический метод	5.0	-
700	436562.30	3282805.98	Аналитический метод	5.0	-
701	436562.08	3282814.41	Аналитический метод	5.0	-
702	436560.20	3282815.16	Аналитический метод	5.0	-
703	436556.13	3282813.73	Аналитический метод	5.0	-
704	436545.60	3282810.42	Аналитический метод	5.0	-
705	436534.52	3282815.13	Аналитический метод	5.0	-
706	436513.18	3282832.53	Аналитический метод	5.0	-
707	436493.03	3282844.44	Аналитический метод	5.0	-
708	436477.09	3282857.84	Аналитический метод	5.0	-

2. Сведения о характерных точках границ объекта					
Обозначение характерных точек границ	Координаты, м		Метод определения координат характерной точки	Средняя квадратическая погрешность положения характерной точки (Mt), м	Описание обозначения точки на местности (при наличии)
	X	Y			
1	2	3	4	5	6
709	436473.38	3282879.62	Аналитический метод	5.0	-
710	436467.19	3282891.26	Аналитический метод	5.0	-
711	436458.68	3282893.58	Аналитический метод	5.0	-
712	436458.68	3282913.76	Аналитический метод	5.0	-
713	436469.50	3282933.15	Аналитический метод	5.0	-
714	436507.39	3282917.64	Аналитический метод	5.0	-
715	436491.93	3282903.67	Аналитический метод	5.0	-
716	436484.33	3282892.49	Аналитический метод	5.0	-
717	436483.43	3282871.86	Аналитический метод	5.0	-
718	436494.26	3282861.77	Аналитический метод	5.0	-
719	436506.63	3282863.32	Аналитический метод	5.0	-
720	436511.26	3282883.50	Аналитический метод	5.0	-
721	436522.86	3282887.38	Аналитический метод	5.0	-
722	436526.72	3282895.14	Аналитический метод	5.0	-
723	436521.31	3282907.55	Аналитический метод	5.0	-
724	436515.12	3282913.76	Аналитический метод	5.0	-
725	436522.08	3282912.98	Аналитический метод	5.0	-
726	436557.65	3282897.46	Аналитический метод	5.0	-
694	436577.26	3282881.69	Аналитический метод	5.0	-
3. Сведения о характерных точках части (частей) границы объекта					
Обозначение характерных точек части границы	Координаты, м		Метод определения координат характерной точки	Средняя квадратическая погрешность положения характерной точки (Mt), м	Описание обозначения точки на местности (при наличии)
	X	Y			
1	2	3	4	5	6
-	-	-	-	-	-

**Текстовое описание местоположения границ населенных пунктов,
территориальных зон**

Прохождение границы		Описание прохождения границы
от точки	до точки	
1	2	3
1	2	-
2	3	-
3	4	-
4	5	-
5	6	-
6	7	-
7	8	-
8	9	-
9	10	-
10	11	-
11	12	-
12	13	-
13	14	-
14	15	-
15	16	-
16	17	-
17	18	-
18	19	-
19	20	-
20	21	-
21	22	-
22	23	-
23	24	-
24	25	-
25	26	-
26	27	-
27	28	-
28	29	-
29	30	-
30	31	-
31	32	-
32	33	-
33	34	-
34	35	-
35	36	-
36	37	-
37	38	-

**Текстовое описание местоположения границ населенных пунктов,
территориальных зон**

Прохождение границы		Описание прохождения границы
от точки	до точки	
1	2	3
38	39	-
39	40	-
40	41	-
41	42	-
42	43	-
43	44	-
44	45	-
45	46	-
46	47	-
47	48	-
48	49	-
49	50	-
50	51	-
51	52	-
52	53	-
53	54	-
54	55	-
55	56	-
56	57	-
57	58	-
58	59	-
59	60	-
60	61	-
61	62	-
62	63	-
63	64	-
64	65	-
65	66	-
66	67	-
67	68	-
68	69	-
69	70	-
70	71	-
71	72	-
72	73	-
73	74	-
74	75	-

**Текстовое описание местоположения границ населенных пунктов,
территориальных зон**

Прохождение границы		Описание прохождения границы
от точки	до точки	
1	2	3
75	76	-
76	77	-
77	78	-
78	79	-
79	80	-
80	81	-
81	82	-
82	83	-
83	84	-
84	85	-
85	86	-
86	87	-
87	88	-
88	89	-
89	90	-
90	91	-
91	92	-
92	93	-
93	94	-
94	95	-
95	96	-
96	97	-
97	98	-
98	99	-
99	100	-
100	101	-
101	102	-
102	103	-
103	104	-
104	105	-
105	106	-
106	107	-
107	108	-
108	109	-
109	110	-
110	111	-
111	112	-

**Текстовое описание местоположения границ населенных пунктов,
территориальных зон**

Прохождение границы		Описание прохождения границы
от точки	до точки	
1	2	3
112	113	-
113	114	-
114	115	-
115	116	-
116	117	-
117	118	-
118	119	-
119	120	-
120	121	-
121	122	-
122	123	-
123	124	-
124	125	-
125	126	-
126	127	-
127	128	-
128	129	-
129	130	-
130	131	-
131	132	-
132	133	-
133	134	-
134	135	-
135	136	-
136	137	-
137	138	-
138	139	-
139	140	-
140	141	-
141	142	-
142	143	-
143	144	-
144	145	-
145	146	-
146	147	-
147	148	-
148	149	-

**Текстовое описание местоположения границ населенных пунктов,
территориальных зон**

Прохождение границы		Описание прохождения границы
от точки	до точки	
1	2	3
149	150	-
150	151	-
151	152	-
152	153	-
153	154	-
154	155	-
155	156	-
156	157	-
157	158	-
158	159	-
159	160	-
160	161	-
161	162	-
162	163	-
163	164	-
164	165	-
165	166	-
166	167	-
167	168	-
168	169	-
169	170	-
170	171	-
171	172	-
172	173	-
173	174	-
174	175	-
175	176	-
176	177	-
177	178	-
178	179	-
179	180	-
180	181	-
181	182	-
182	183	-
183	184	-
184	185	-
185	186	-

**Текстовое описание местоположения границ населенных пунктов,
территориальных зон**

Прохождение границы		Описание прохождения границы
от точки	до точки	
1	2	3
186	187	-
187	188	-
188	189	-
189	190	-
190	191	-
191	192	-
192	193	-
193	194	-
194	195	-
195	196	-
196	197	-
197	198	-
198	199	-
199	200	-
200	201	-
201	202	-
202	203	-
203	204	-
204	205	-
205	206	-
206	207	-
207	208	-
208	209	-
209	210	-
210	211	-
211	212	-
212	213	-
213	214	-
214	215	-
215	216	-
216	217	-
217	218	-
218	219	-
219	220	-
220	221	-
221	222	-
222	223	-

**Текстовое описание местоположения границ населенных пунктов,
территориальных зон**

Прохождение границы		Описание прохождения границы
от точки	до точки	
1	2	3
223	224	-
224	225	-
225	226	-
226	227	-
227	228	-
228	229	-
229	230	-
230	231	-
231	232	-
232	233	-
233	234	-
234	235	-
235	236	-
236	237	-
237	238	-
238	239	-
239	240	-
240	241	-
241	242	-
242	243	-
243	244	-
244	245	-
245	246	-
246	247	-
247	248	-
248	249	-
249	250	-
250	251	-
251	252	-
252	253	-
253	254	-
254	255	-
255	256	-
256	257	-
257	258	-
258	259	-
259	260	-

**Текстовое описание местоположения границ населенных пунктов,
территориальных зон**

Прохождение границы		Описание прохождения границы
от точки	до точки	
1	2	3
260	261	-
261	262	-
262	263	-
263	264	-
264	265	-
265	266	-
266	267	-
267	268	-
268	269	-
269	270	-
270	271	-
271	272	-
272	273	-
273	274	-
274	275	-
275	276	-
276	277	-
277	278	-
278	279	-
279	280	-
280	281	-
281	282	-
282	283	-
283	284	-
284	285	-
285	286	-
286	287	-
287	288	-
288	289	-
289	290	-
290	291	-
291	292	-
292	293	-
293	294	-
294	295	-
295	296	-
296	297	-

**Текстовое описание местоположения границ населенных пунктов,
территориальных зон**

Прохождение границы		Описание прохождения границы
от точки	до точки	
1	2	3
297	298	-
298	299	-
299	300	-
300	301	-
301	302	-
302	303	-
303	304	-
304	305	-
305	306	-
306	307	-
307	308	-
308	309	-
309	310	-
310	311	-
311	312	-
312	313	-
313	314	-
314	315	-
315	316	-
316	317	-
317	318	-
318	319	-
319	320	-
320	321	-
321	322	-
322	323	-
323	324	-
324	325	-
325	326	-
326	327	-
327	328	-
328	329	-
329	330	-
330	331	-
331	332	-
332	333	-
333	334	-

**Текстовое описание местоположения границ населенных пунктов,
территориальных зон**

Прохождение границы		Описание прохождения границы
от точки	до точки	
1	2	3
334	335	-
335	336	-
336	337	-
337	338	-
338	339	-
339	340	-
340	341	-
341	342	-
342	343	-
343	344	-
344	345	-
345	346	-
346	347	-
347	348	-
348	349	-
349	350	-
350	351	-
351	1	-
352	353	-
353	354	-
354	355	-
355	356	-
356	357	-
357	352	-
358	359	-
359	360	-
360	361	-
361	362	-
362	363	-
363	364	-
364	365	-
365	358	-
366	367	-
367	368	-
368	369	-
369	370	-
370	371	-

**Текстовое описание местоположения границ населенных пунктов,
территориальных зон**

Прохождение границы		Описание прохождения границы
от точки	до точки	
1	2	3
371	372	-
372	373	-
373	374	-
374	375	-
375	366	-
376	377	-
377	378	-
378	379	-
379	380	-
380	381	-
381	382	-
382	383	-
383	384	-
384	385	-
385	386	-
386	376	-
387	388	-
388	389	-
389	390	-
390	391	-
391	392	-
392	393	-
393	394	-
394	395	-
395	396	-
396	397	-
397	398	-
398	399	-
399	400	-
400	387	-
401	402	-
402	403	-
403	404	-
404	405	-
405	406	-
406	407	-
407	408	-

**Текстовое описание местоположения границ населенных пунктов,
территориальных зон**

Прохождение границы		Описание прохождения границы
от точки	до точки	
1	2	3
408	409	-
409	410	-
410	411	-
411	412	-
412	413	-
413	414	-
414	415	-
415	416	-
416	417	-
417	418	-
418	419	-
419	420	-
420	421	-
421	422	-
422	423	-
423	424	-
424	425	-
425	426	-
426	427	-
427	428	-
428	429	-
429	430	-
430	431	-
431	432	-
432	433	-
433	434	-
434	435	-
435	436	-
436	437	-
437	438	-
438	439	-
439	440	-
440	441	-
441	442	-
442	443	-
443	444	-
444	445	-

**Текстовое описание местоположения границ населенных пунктов,
территориальных зон**

Прохождение границы		Описание прохождения границы
от точки	до точки	
1	2	3
445	446	-
446	447	-
447	448	-
448	449	-
449	450	-
450	451	-
451	452	-
452	453	-
453	454	-
454	455	-
455	456	-
456	457	-
457	401	-
458	459	-
459	460	-
460	461	-
461	462	-
462	463	-
463	464	-
464	465	-
465	466	-
466	467	-
467	468	-
468	469	-
469	470	-
470	471	-
471	472	-
472	473	-
473	474	-
474	475	-
475	476	-
476	477	-
477	478	-
478	479	-
479	480	-
480	481	-
481	482	-

**Текстовое описание местоположения границ населенных пунктов,
территориальных зон**

Прохождение границы		Описание прохождения границы
от точки	до точки	
1	2	3
482	483	-
483	484	-
484	485	-
485	486	-
486	487	-
487	488	-
488	489	-
489	490	-
490	491	-
491	492	-
492	493	-
493	494	-
494	495	-
495	496	-
496	497	-
497	498	-
498	499	-
499	500	-
500	501	-
501	502	-
502	503	-
503	504	-
504	505	-
505	506	-
506	507	-
507	508	-
508	509	-
509	510	-
510	511	-
511	512	-
512	513	-
513	514	-
514	515	-
515	516	-
516	517	-
517	518	-
518	519	-

**Текстовое описание местоположения границ населенных пунктов,
территориальных зон**

Прохождение границы		Описание прохождения границы
от точки	до точки	
1	2	3
519	520	-
520	521	-
521	522	-
522	523	-
523	524	-
524	525	-
525	526	-
526	527	-
527	528	-
528	529	-
529	530	-
530	531	-
531	532	-
532	533	-
533	534	-
534	535	-
535	536	-
536	537	-
537	538	-
538	539	-
539	540	-
540	541	-
541	542	-
542	543	-
543	544	-
544	545	-
545	546	-
546	547	-
547	548	-
548	549	-
549	550	-
550	551	-
551	552	-
552	553	-
553	554	-
554	555	-
555	556	-

**Текстовое описание местоположения границ населенных пунктов,
территориальных зон**

Прохождение границы		Описание прохождения границы
от точки	до точки	
1	2	3
556	557	-
557	558	-
558	559	-
559	560	-
560	561	-
561	562	-
562	563	-
563	564	-
564	565	-
565	566	-
566	567	-
567	568	-
568	569	-
569	570	-
570	571	-
571	572	-
572	573	-
573	574	-
574	575	-
575	576	-
576	577	-
577	578	-
578	579	-
579	580	-
580	581	-
581	582	-
582	583	-
583	584	-
584	585	-
585	586	-
586	587	-
587	588	-
588	589	-
589	590	-
590	591	-
591	592	-
592	593	-

**Текстовое описание местоположения границ населенных пунктов,
территориальных зон**

Прохождение границы		Описание прохождения границы
от точки	до точки	
1	2	3
593	594	-
594	595	-
595	596	-
596	597	-
597	598	-
598	599	-
599	600	-
600	601	-
601	602	-
602	603	-
603	604	-
604	605	-
605	606	-
606	458	-
607	608	-
608	609	-
609	610	-
610	611	-
611	612	-
612	607	-
613	614	-
614	615	-
615	616	-
616	617	-
617	618	-
618	619	-
619	620	-
620	621	-
621	622	-
622	623	-
623	624	-
624	625	-
625	613	-
626	627	-
627	628	-
628	629	-
629	630	-

**Текстовое описание местоположения границ населенных пунктов,
территориальных зон**

Прохождение границы		Описание прохождения границы
от точки	до точки	
1	2	3
630	631	-
631	632	-
632	633	-
633	634	-
634	635	-
635	636	-
636	637	-
637	638	-
638	639	-
639	640	-
640	641	-
641	642	-
642	643	-
643	644	-
644	645	-
645	646	-
646	647	-
647	626	-
648	649	-
649	650	-
650	651	-
651	652	-
652	653	-
653	654	-
654	655	-
655	656	-
656	657	-
657	658	-
658	659	-
659	660	-
660	661	-
661	662	-
662	648	-
663	664	-
664	665	-
665	666	-
666	667	-

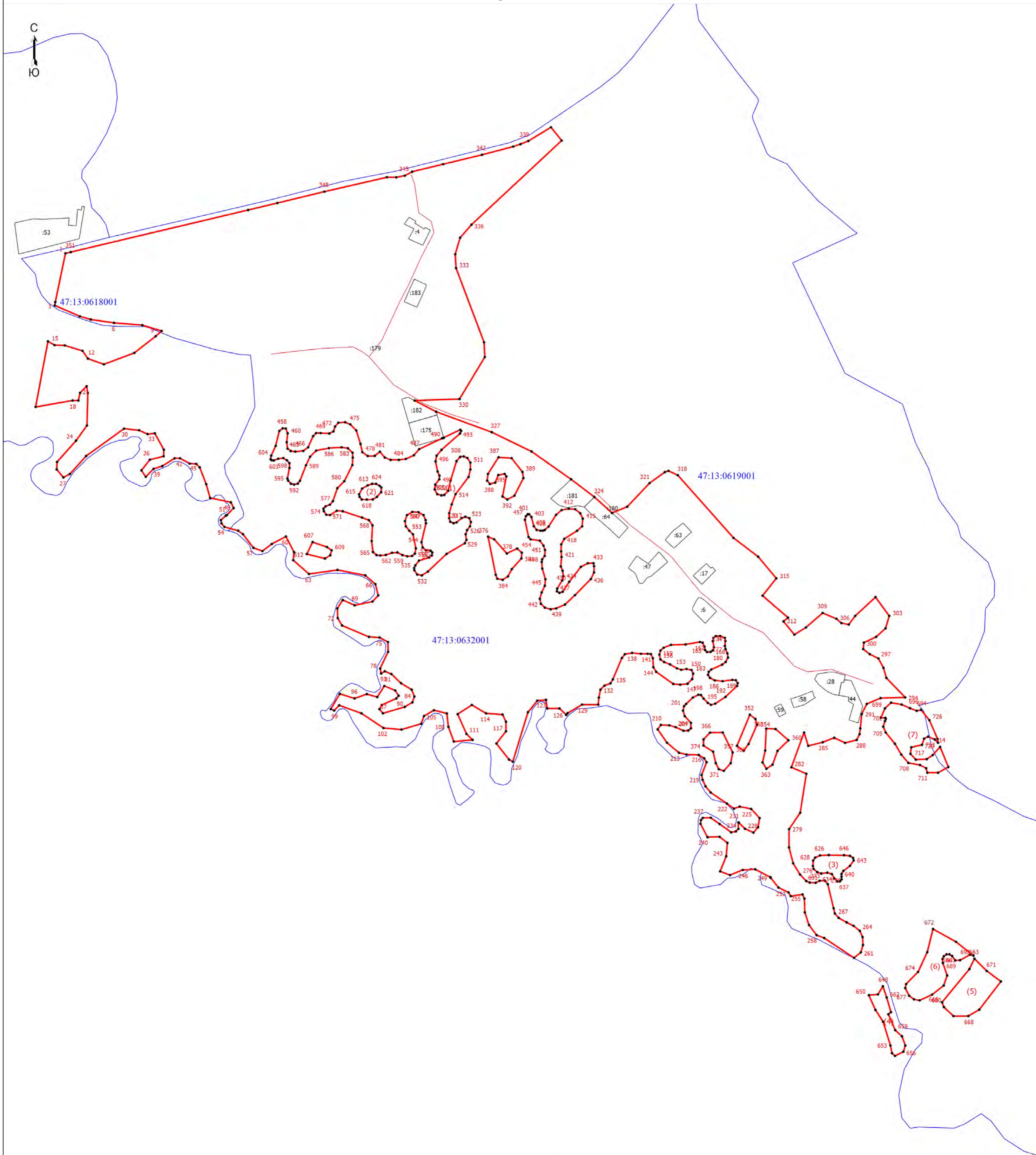
**Текстовое описание местоположения границ населенных пунктов,
территориальных зон**

Прохождение границы		Описание прохождения границы
от точки	до точки	
1	2	3
667	668	-
668	669	-
669	670	-
670	671	-
671	663	-
672	673	-
673	674	-
674	675	-
675	676	-
676	677	-
677	678	-
678	679	-
679	680	-
680	681	-
681	682	-
682	683	-
683	684	-
684	685	-
685	686	-
686	687	-
687	688	-
688	689	-
689	690	-
690	691	-
691	692	-
692	693	-
693	672	-
694	695	-
695	696	-
696	697	-
697	698	-
698	699	-
699	700	-
700	701	-
701	702	-
702	703	-
703	704	-

**Текстовое описание местоположения границ населенных пунктов,
территориальных зон**

Прохождение границы		Описание прохождения границы
от точки	до точки	
1	2	3
704	705	-
705	706	-
706	707	-
707	708	-
708	709	-
709	710	-
710	711	-
711	712	-
712	713	-
713	714	-
714	715	-
715	716	-
716	717	-
717	718	-
718	719	-
719	720	-
720	721	-
721	722	-
722	723	-
723	724	-
724	725	-
725	726	-
726	694	-

Раздел 4
План границ объекта



Масштаб 1:5000

Условные обозначения

- - Граница населенного пункта деревни Тимошино Тихвинского района Ленинградской области
- - Граница земельного участка, учтенная в едином государственном реестре недвижимости
- - Характерная точка границы, сведения о которой позволяют однозначно определить ее положение на местности
- :179 - Кадастровый номер земельного участка, учтенного в ЕГРН
- 1 - Обозначение новой характерной точки
- - Граница кадастрового квартала
- 47:13:0607001 - Номер кадастрового квартала

Подпись _____

Дата "___" _____ г.

Место для оттиска печати (при наличии) лица, составившего описание местоположения границ объекта

ОПИСАНИЕ МЕСТОПОЛОЖЕНИЯ ГРАНИЦ
Российская Федерация, Ленинградская область,
Тихвинский муниципальный район, деревня Ульяница

(наименование объекта, местоположение границ которого описано (далее - объект))

Раздел 1

Сведения об объекте

№ п/п	Характеристики объекта	Описание характеристик
1	2	3
1.	Местоположение объекта	187530, Ленинградская область, Тихвинский муниципальный район, деревня Ульяница
2.	Площадь объекта +/- величина погрешности определения площади (P +/- Дельта P)	471269 +/- 12014 м ²
3.	Иные характеристики объекта	-

Раздел 2

Сведения о местоположении границ объекта

1. Система координат МСК 47

2. Сведения о характерных точках границ объекта

Обозначение характерных точек границ	Координаты, м		Метод определения координат характерной точки	Средняя квадратическая погрешность положения характерной точки (Mt), м	Описание обозначения точки на местности (при наличии)
	X	Y			
1	2	3	4	5	6
1	437404.31	3263959.55	Картометрический метод	5.00	Закрепление отсутствует
2	437411.48	3263935.34	Картометрический метод	5.00	Закрепление отсутствует
3	437408.58	3263918.36	Картометрический метод	5.00	Закрепление отсутствует
4	437423.69	3263911.86	Картометрический метод	5.00	Закрепление отсутствует
5	437438.09	3263913.30	Картометрический метод	5.00	Закрепление отсутствует
6	437445.43	3263922.46	Картометрический метод	5.00	Закрепление отсутствует
7	437478.43	3263933.59	Картометрический метод	5.00	Закрепление отсутствует
8	437481.74	3263926.20	Картометрический метод	5.00	Закрепление отсутствует
9	437482.73	3263924.26	Картометрический метод	5.00	Закрепление отсутствует
10	437486.32	3263917.23	Картометрический метод	5.00	Закрепление отсутствует
11	437509.91	3263909.12	Картометрический метод	5.00	Закрепление отсутствует
12	437536.28	3263881.11	Картометрический метод	5.00	Закрепление отсутствует
13	437560.10	3263880.38	Картометрический метод	5.00	Закрепление отсутствует
14	437568.50	3263882.72	Картометрический метод	5.00	Закрепление отсутствует
15	437590.70	3263881.09	Картометрический метод	5.00	Закрепление отсутствует
16	437597.15	3263855.08	Картометрический метод	5.00	Закрепление отсутствует
17	437597.20	3263838.14	Картометрический метод	5.00	Закрепление отсутствует
18	437589.12	3263818.98	Картометрический метод	5.00	Закрепление отсутствует
19	437561.04	3263818.06	Картометрический метод	5.00	Закрепление отсутствует
20	437552.52	3263813.91	Картометрический метод	5.00	Закрепление отсутствует
21	437549.98	3263800.52	Картометрический метод	5.00	Закрепление отсутствует
22	437558.86	3263760.80	Картометрический метод	5.00	Закрепление отсутствует

2. Сведения о характерных точках границ объекта					
Обозначение характерных точек границ	Координаты, м		Метод определения координат характерной точки	Средняя квадратическая погрешность положения характерной точки (M _t), м	Описание обозначения точки на местности (при наличии)
	X	Y			
1	2	3	4	5	6
23	437553.07	3263739.84	Картометрический метод	5.00	Закрепление отсутствует
24	437539.34	3263716.36	Картометрический метод	5.00	Закрепление отсутствует
25	437539.02	3263692.46	Картометрический метод	5.00	Закрепление отсутствует
26	437580.72	3263683.47	Картометрический метод	5.00	Закрепление отсутствует
27	437591.18	3263694.31	Картометрический метод	5.00	Закрепление отсутствует
28	437633.65	3263688.15	Картометрический метод	5.00	Закрепление отсутствует
29	437634.70	3263668.64	Картометрический метод	5.00	Закрепление отсутствует
30	437711.33	3263657.76	Картометрический метод	5.00	Закрепление отсутствует
31	437730.67	3263664.91	Картометрический метод	5.00	Закрепление отсутствует
32	437740.82	3263681.76	Картометрический метод	5.00	Закрепление отсутствует
33	437736.69	3263696.78	Картометрический метод	5.00	Закрепление отсутствует
34	437728.70	3263712.81	Картометрический метод	5.00	Закрепление отсутствует
35	437724.78	3263715.58	Картометрический метод	5.00	Закрепление отсутствует
36	437690.50	3263746.84	Картометрический метод	5.00	Закрепление отсутствует
37	437650.76	3263774.07	Картометрический метод	5.00	Закрепление отсутствует
38	437637.66	3263786.44	Картометрический метод	5.00	Закрепление отсутствует
39	437638.12	3263801.23	Картометрический метод	5.00	Закрепление отсутствует
40	437646.42	3263810.26	Картометрический метод	5.00	Закрепление отсутствует
41	437680.97	3263805.91	Картометрический метод	5.00	Закрепление отсутствует
42	437711.53	3263773.02	Картометрический метод	5.00	Закрепление отсутствует
43	437727.56	3263750.12	Картометрический метод	5.00	Закрепление отсутствует
44	437772.66	3263711.95	Картометрический метод	5.00	Закрепление отсутствует
45	437782.81	3263654.22	Картометрический метод	5.00	Закрепление отсутствует
46	437807.07	3263598.86	Картометрический метод	5.00	Закрепление отсутствует
47	437801.66	3263587.66	Картометрический метод	5.00	Закрепление отсутствует
48	437743.66	3263564.56	Картометрический метод	5.00	Закрепление отсутствует

2. Сведения о характерных точках границ объекта					
Обозначение характерных точек границ	Координаты, м		Метод определения координат характерной точки	Средняя квадратическая погрешность положения характерной точки (M _t), м	Описание обозначения точки на местности (при наличии)
	X	Y			
1	2	3	4	5	6
49	437734.98	3263541.44	Картометрический метод	5.00	Закрепление отсутствует
50	437728.79	3263508.94	Картометрический метод	5.00	Закрепление отсутствует
51	437737.14	3263509.97	Картометрический метод	5.00	Закрепление отсутствует
52	437755.28	3263538.76	Картометрический метод	5.00	Закрепление отсутствует
53	437776.82	3263550.80	Картометрический метод	5.00	Закрепление отсутствует
54	437811.61	3263557.20	Картометрический метод	5.00	Закрепление отсутствует
55	437815.87	3263564.18	Картометрический метод	5.00	Закрепление отсутствует
56	437815.12	3263582.80	Картометрический метод	5.00	Закрепление отсутствует
57	437823.99	3263583.83	Картометрический метод	5.00	Закрепление отсутствует
58	437850.20	3263565.58	Картометрический метод	5.00	Закрепление отсутствует
59	437848.03	3263558.27	Картометрический метод	5.00	Закрепление отсутствует
60	437837.53	3263545.80	Картометрический метод	5.00	Закрепление отсутствует
61	437821.40	3263540.42	Картометрический метод	5.00	Закрепление отсутствует
62	437807.48	3263542.50	Картометрический метод	5.00	Закрепление отсутствует
63	437781.26	3263543.28	Картометрический метод	5.00	Закрепление отсутствует
64	437767.71	3263535.75	Картометрический метод	5.00	Закрепление отсутствует
65	437756.76	3263512.90	Картометрический метод	5.00	Закрепление отсутствует
66	437760.80	3263465.13	Картометрический метод	5.00	Закрепление отсутствует
67	437759.10	3263411.36	Картометрический метод	5.00	Закрепление отсутствует
68	437749.29	3263362.26	Картометрический метод	5.00	Закрепление отсутствует
69	437736.34	3263343.09	Картометрический метод	5.00	Закрепление отсутствует
70	437712.37	3263326.89	Картометрический метод	5.00	Закрепление отсутствует
71	437689.39	3263304.23	Картометрический метод	5.00	Закрепление отсутствует
72	437655.00	3263300.98	Картометрический метод	5.00	Закрепление отсутствует
73	437635.36	3263306.37	Картометрический метод	5.00	Закрепление отсутствует
74	437619.71	3263316.92	Картометрический метод	5.00	Закрепление отсутствует

2. Сведения о характерных точках границ объекта					
Обозначение характерных точек границ	Координаты, м		Метод определения координат характерной точки	Средняя квадратическая погрешность положения характерной точки (M _t), м	Описание обозначения точки на местности (при наличии)
	X	Y			
1	2	3	4	5	6
75	437608.51	3263344.26	Картометрический метод	5.00	Закрепление отсутствует
76	437600.77	3263357.27	Картометрический метод	5.00	Закрепление отсутствует
77	437562.22	3263368.31	Картометрический метод	5.00	Закрепление отсутствует
78	437554.24	3263368.94	Картометрический метод	5.00	Закрепление отсутствует
79	437538.50	3263373.91	Картометрический метод	5.00	Закрепление отсутствует
80	437521.20	3263387.75	Картометрический метод	5.00	Закрепление отсутствует
81	437503.08	3263394.00	Картометрический метод	5.00	Закрепление отсутствует
82	437468.82	3263396.15	Картометрический метод	5.00	Закрепление отсутствует
83	437435.22	3263376.71	Картометрический метод	5.00	Закрепление отсутствует
84	437419.39	3263373.14	Картометрический метод	5.00	Закрепление отсутствует
85	437408.04	3263381.32	Картометрический метод	5.00	Закрепление отсутствует
86	437357.33	3263425.82	Картометрический метод	5.00	Закрепление отсутствует
87	437345.11	3263428.93	Картометрический метод	5.00	Закрепление отсутствует
88	437262.07	3263401.42	Картометрический метод	5.00	Закрепление отсутствует
89	437247.31	3263408.76	Картометрический метод	5.00	Закрепление отсутствует
90	437244.82	3263426.00	Картометрический метод	5.00	Закрепление отсутствует
91	437261.77	3263441.88	Картометрический метод	5.00	Закрепление отсутствует
92	437244.12	3263437.92	Картометрический метод	5.00	Закрепление отсутствует
93	437188.60	3263383.74	Картометрический метод	5.00	Закрепление отсутствует
94	437188.31	3263431.80	Картометрический метод	5.00	Закрепление отсутствует
95	437199.26	3263475.62	Картометрический метод	5.00	Закрепление отсутствует
96	437224.76	3263499.34	Картометрический метод	5.00	Закрепление отсутствует
97	437219.02	3263513.44	Картометрический метод	5.00	Закрепление отсутствует
98	437219.07	3263552.45	Картометрический метод	5.00	Закрепление отсутствует
99	437229.19	3263579.90	Картометрический метод	5.00	Закрепление отсутствует
100	437296.26	3263655.39	Картометрический метод	5.00	Закрепление отсутствует

2. Сведения о характерных точках границ объекта					
Обозначение характерных точек границ	Координаты, м		Метод определения координат характерной точки	Средняя квадратическая погрешность положения характерной точки (M _t), м	Описание обозначения точки на местности (при наличии)
	X	Y			
1	2	3	4	5	6
101	437308.14	3263657.56	Картометрический метод	5.00	Закрепление отсутствует
102	437367.51	3263632.24	Картометрический метод	5.00	Закрепление отсутствует
103	437384.08	3263639.46	Картометрический метод	5.00	Закрепление отсутствует
104	437409.27	3263628.98	Картометрический метод	5.00	Закрепление отсутствует
105	437429.95	3263746.75	Картометрический метод	5.00	Закрепление отсутствует
106	437418.09	3263762.65	Картометрический метод	5.00	Закрепление отсутствует
107	437409.81	3263760.84	Картометрический метод	5.00	Закрепление отсутствует
108	437398.26	3263744.30	Картометрический метод	5.00	Закрепление отсутствует
109	437384.80	3263744.30	Картометрический метод	5.00	Закрепление отсутствует
110	437382.95	3263768.62	Картометрический метод	5.00	Закрепление отсутствует
111	437359.54	3263774.30	Картометрический метод	5.00	Закрепление отсутствует
112	437320.51	3263771.07	Картометрический метод	5.00	Закрепление отсутствует
113	437316.94	3263780.38	Картометрический метод	5.00	Закрепление отсутствует
114	437321.29	3263799.53	Картометрический метод	5.00	Закрепление отсутствует
115	437320.59	3263814.70	Картометрический метод	5.00	Закрепление отсутствует
116	437313.41	3263832.77	Картометрический метод	5.00	Закрепление отсутствует
117	437313.43	3263844.70	Картометрический метод	5.00	Закрепление отсутствует
118	437323.04	3263848.86	Картометрический метод	5.00	Закрепление отсутствует
119	437403.42	3263829.13	Картометрический метод	5.00	Закрепление отсутствует
120	437404.85	3263840.72	Картометрический метод	5.00	Закрепление отсутствует
121	437336.57	3263919.83	Картометрический метод	5.00	Закрепление отсутствует
122	437348.83	3263931.02	Картометрический метод	5.00	Закрепление отсутствует
123	437370.07	3263932.46	Картометрический метод	5.00	Закрепление отсутствует
124	437382.35	3263924.19	Картометрический метод	5.00	Закрепление отсутствует
125	437390.16	3263927.16	Картометрический метод	5.00	Закрепление отсутствует
126	437393.15	3263958.83	Картометрический метод	5.00	Закрепление отсутствует

2. Сведения о характерных точках границ объекта					
Обозначение характерных точек границ	Координаты, м		Метод определения координат характерной точки	Средняя квадратическая погрешность положения характерной точки (M _t), м	Описание обозначения точки на местности (при наличии)
	X	Y			
1	2	3	4	5	6
1	437404.31	3263959.55	Картометрический метод	5.00	Закрепление отсутствует
127	436911.50	3264448.16	Картометрический метод	5.00	Закрепление отсутствует
128	436942.57	3264433.23	Картометрический метод	5.00	Закрепление отсутствует
129	437005.69	3264410.84	Картометрический метод	5.00	Закрепление отсутствует
130	437096.65	3264357.06	Картометрический метод	5.00	Закрепление отсутствует
131	437146.29	3264322.36	Картометрический метод	5.00	Закрепление отсутствует
132	437129.72	3264314.42	Картометрический метод	5.00	Закрепление отсутствует
133	437119.64	3264315.86	Картометрический метод	5.00	Закрепление отсутствует
134	437105.97	3264323.10	Картометрический метод	5.00	Закрепление отсутствует
135	437091.59	3264343.33	Картометрический метод	5.00	Закрепление отсутствует
136	437070.72	3264355.62	Картометрический метод	5.00	Закрепление отсутствует
137	437057.76	3264354.90	Картометрический метод	5.00	Закрепление отсутствует
138	437060.63	3264343.34	Картометрический метод	5.00	Закрепление отсутствует
139	437068.54	3264333.22	Картометрический метод	5.00	Закрепление отсутствует
140	437077.15	3264312.99	Картометрический метод	5.00	Закрепление отсутствует
141	437072.09	3264297.10	Картометрический метод	5.00	Закрепление отсутствует
142	437072.79	3264283.36	Картометрический метод	5.00	Закрепление отсутствует
143	437068.45	3264271.08	Картометрический метод	5.00	Закрепление отсутствует
144	437113.37	3264266.50	Картометрический метод	5.00	Закрепление отсутствует
145	437155.55	3264248.66	Картометрический метод	5.00	Закрепление отсутствует
146	437208.78	3264209.62	Картометрический метод	5.00	Закрепление отсутствует
147	437216.73	3264226.24	Картометрический метод	5.00	Закрепление отсутствует
148	437228.97	3264225.51	Картометрический метод	5.00	Закрепление отсутствует
149	437231.51	3264244.58	Картометрический метод	5.00	Закрепление отсутствует
150	437244.98	3264253.49	Картометрический метод	5.00	Закрепление отсутствует
151	437269.32	3264247.90	Картометрический метод	5.00	Закрепление отсутствует

2. Сведения о характерных точках границ объекта					
Обозначение характерных точек границ	Координаты, м		Метод определения координат характерной точки	Средняя квадратическая погрешность положения характерной точки (M _t), м	Описание обозначения точки на местности (при наличии)
	X	Y			
1	2	3	4	5	6
152	437288.83	3264234.84	Картометрический метод	5.00	Закрепление отсутствует
153	437313.01	3264202.15	Картометрический метод	5.00	Закрепление отсутствует
154	437310.84	3264187.29	Картометрический метод	5.00	Закрепление отсутствует
155	437319.64	3264184.29	Картометрический метод	5.00	Закрепление отсутствует
156	437324.66	3264169.84	Картометрический метод	5.00	Закрепление отсутствует
157	437321.04	3264155.39	Картометрический метод	5.00	Закрепление отсутствует
158	437311.59	3264145.97	Картометрический метод	5.00	Закрепление отсутствует
159	437297.99	3264143.84	Картометрический метод	5.00	Закрепление отсутствует
160	437264.16	3264158.30	Картометрический метод	5.00	Закрепление отсутствует
161	437264.15	3264151.08	Картометрический метод	5.00	Закрепление отсутствует
162	437259.10	3264143.85	Картометрический метод	5.00	Закрепление отсутствует
163	437249.02	3264143.86	Картометрический метод	5.00	Закрепление отсутствует
164	437202.26	3264177.83	Картометрический метод	5.00	Закрепление отсутствует
165	437202.17	3264110.63	Картометрический метод	5.00	Закрепление отсутствует
166	437207.91	3264093.29	Картометрический метод	5.00	Закрепление отсутствует
167	437222.30	3264085.34	Картометрический метод	5.00	Закрепление отсутствует
168	437234.54	3264086.06	Картометрический метод	5.00	Закрепление отсутствует
169	437264.16	3264107.90	Картометрический метод	5.00	Закрепление отсутствует
170	437288.58	3264106.99	Картометрический метод	5.00	Закрепление отсутствует
171	437295.04	3264096.15	Картометрический метод	5.00	Закрепление отсутствует
172	437290.72	3264090.37	Картометрический метод	5.00	Закрепление отсутствует
173	437257.40	3264083.05	Картометрический метод	5.00	Закрепление отсутствует
174	437248.93	3264073.76	Картометрический метод	5.00	Закрепление отсутствует
175	437268.34	3264047.02	Картометрический метод	5.00	Закрепление отсутствует
176	437292.09	3264042.68	Картометрический метод	5.00	Закрепление отсутствует
177	437312.29	3264068.68	Картометрический метод	5.00	Закрепление отсутствует

2. Сведения о характерных точках границ объекта					
Обозначение характерных точек границ	Координаты, м		Метод определения координат характерной точки	Средняя квадратическая погрешность положения характерной точки (Mt), м	Описание обозначения точки на местности (при наличии)
	X	Y			
1	2	3	4	5	6
178	437324.54	3264073.02	Картометрический метод	5.00	Закрепление отсутствует
179	437328.87	3264082.41	Картометрический метод	5.00	Закрепление отсутствует
180	437330.36	3264125.76	Картометрический метод	5.00	Закрепление отсутствует
181	437339.74	3264138.04	Картометрический метод	5.00	Закрепление отсутствует
182	437354.14	3264139.48	Картометрический метод	5.00	Закрепление отсутствует
183	437364.22	3264134.42	Картометрический метод	5.00	Закрепление отсутствует
184	437369.24	3264122.86	Картометрический метод	5.00	Закрепление отсутствует
185	437369.92	3264088.18	Картометрический метод	5.00	Закрепление отсутствует
186	437385.75	3264080.22	Картометрический метод	5.00	Закрепление отсутствует
187	437395.12	3264082.38	Картометрический метод	5.00	Закрепление отсутствует
188	437395.08	3264054.20	Картометрический метод	5.00	Закрепление отсутствует
189	437366.94	3264016.64	Картометрический метод	5.00	Закрепление отсутствует
190	437344.60	3263997.14	Картометрический метод	5.00	Закрепление отсутствует
191	437348.18	3263982.33	Картометрический метод	5.00	Закрепление отсутствует
192	437343.12	3263974.74	Картометрический метод	5.00	Закрепление отсутствует
193	437317.20	3263969.70	Картометрический метод	5.00	Закрепление отсутствует
194	437290.92	3263975.84	Картометрический метод	5.00	Закрепление отсутствует
195	437257.44	3263975.14	Картометрический метод	5.00	Закрепление отсутствует
196	437249.52	3263979.11	Картометрический метод	5.00	Закрепление отсутствует
197	437240.52	3263974.78	Картометрический метод	5.00	Закрепление отсутствует
198	437237.98	3263961.41	Картометрический метод	5.00	Закрепление отсутствует
199	437247.98	3263902.16	Картометрический метод	5.00	Закрепление отсутствует
200	437267.38	3263875.78	Картометрический метод	5.00	Закрепление отсутствует
201	437258.73	3263862.42	Картометрический метод	5.00	Закрепление отсутствует
202	437256.53	3263833.15	Картометрический метод	5.00	Закрепление отсутствует
203	437237.80	3263828.46	Картометрический метод	5.00	Закрепление отсутствует

2. Сведения о характерных точках границ объекта					
Обозначение характерных точек границ	Координаты, м		Метод определения координат характерной точки	Средняя квадратическая погрешность положения характерной точки (Mt), м	Описание обозначения точки на местности (при наличии)
	X	Y			
1	2	3	4	5	6
204	437217.58	3263786.92	Картометрический метод	5.00	Закрепление отсутствует
205	437206.78	3263789.09	Картометрический метод	5.00	Закрепление отсутствует
206	437191.70	3263818.72	Картометрический метод	5.00	Закрепление отсутствует
207	437175.17	3263840.76	Картометрический метод	5.00	Закрепление отсутствует
208	437176.34	3263852.42	Картометрический метод	5.00	Закрепление отсутствует
209	437114.20	3263881.88	Картометрический метод	5.00	Закрепление отсутствует
210	437076.02	3263912.14	Картометрический метод	5.00	Закрепление отсутствует
211	437015.81	3263942.34	Картометрический метод	5.00	Закрепление отсутствует
212	437009.71	3263954.98	Картометрический метод	5.00	Закрепление отсутствует
213	437015.86	3263979.55	Картометрический метод	5.00	Закрепление отсутствует
214	437015.51	3263989.30	Картометрический метод	5.00	Закрепление отсутствует
215	437006.15	3263985.34	Картометрический метод	5.00	Закрепление отсутствует
216	436991.00	3263965.11	Картометрический метод	5.00	Закрепление отсутствует
217	436981.28	3263964.39	Картометрический метод	5.00	Закрепление отсутствует
218	436870.14	3264046.44	Картометрический метод	5.00	Закрепление отсутствует
219	436859.42	3264062.28	Картометрический метод	5.00	Закрепление отсутствует
220	436839.53	3264026.64	Картометрический метод	5.00	Закрепление отсутствует
221	436822.06	3264036.38	Картометрический метод	5.00	Закрепление отсутствует
222	436804.60	3264046.13	Картометрический метод	5.00	Закрепление отсутствует
223	436833.84	3264098.53	Картометрический метод	5.00	Закрепление отсутствует
224	436845.76	3264091.90	Картометрический метод	5.00	Закрепление отсутствует
225	436853.70	3264146.16	Картометрический метод	5.00	Закрепление отсутствует
226	436877.60	3264248.75	Картометрический метод	5.00	Закрепление отсутствует
227	436909.90	3264282.24	Картометрический метод	5.00	Закрепление отсутствует
228	436941.76	3264301.48	Картометрический метод	5.00	Закрепление отсутствует
229	436964.08	3264294.96	Картометрический метод	5.00	Закрепление отсутствует

2. Сведения о характерных точках границ объекта					
Обозначение характерных точек границ	Координаты, м		Метод определения координат характерной точки	Средняя квадратическая погрешность положения характерной точки (Mt), м	Описание обозначения точки на местности (при наличии)
	X	Y			
1	2	3	4	5	6
230	436977.76	3264297.85	Картометрический метод	5.00	Закрепление отсутствует
231	436997.25	3264333.97	Картометрический метод	5.00	Закрепление отсутствует
232	437001.62	3264373.71	Картометрический метод	5.00	Закрепление отсутствует
233	437013.75	3264393.77	Картометрический метод	5.00	Закрепление отсутствует
234	437005.16	3264396.93	Картометрический метод	5.00	Закрепление отсутствует
235	436974.88	3264400.36	Картометрический метод	5.00	Закрепление отсутствует
236	436945.04	3264408.08	Картометрический метод	5.00	Закрепление отсутствует
237	436922.44	3264417.50	Картометрический метод	5.00	Закрепление отсутствует
238	436912.65	3264430.35	Картометрический метод	5.00	Закрепление отсутствует
127	436911.50	3264448.16	Картометрический метод	5.00	Закрепление отсутствует
239	437218.64	3264040.90	Картометрический метод	5.00	Закрепление отсутствует
240	437239.16	3264034.39	Картометрический метод	5.00	Закрепление отсутствует
241	437253.90	3264023.54	Картометрический метод	5.00	Закрепление отсутствует
242	437237.66	3263997.18	Картометрический метод	5.00	Закрепление отсутствует
243	437210.66	3263992.85	Картометрический метод	5.00	Закрепление отсутствует
244	437198.75	3263976.60	Картометрический метод	5.00	Закрепление отсутствует
245	437156.98	3263973.36	Картометрический метод	5.00	Закрепление отсутствует
246	437113.80	3263988.19	Картометрический метод	5.00	Закрепление отсутствует
247	437104.82	3264004.09	Картометрический метод	5.00	Закрепление отсутствует
248	437123.56	3264018.90	Картометрический метод	5.00	Закрепление отсутствует
249	437141.57	3264025.03	Картометрический метод	5.00	Закрепление отсутствует
250	437178.28	3264013.82	Картометрический метод	5.00	Закрепление отсутствует
251	437189.45	3264020.68	Картометрический метод	5.00	Закрепление отсутствует
252	437198.84	3264037.30	Картометрический метод	5.00	Закрепление отсутствует
239	437218.64	3264040.90	Картометрический метод	5.00	Закрепление отсутствует
253	436801.26	3264361.68	Картометрический метод	5.00	Закрепление отсутствует

2. Сведения о характерных точках границ объекта					
Обозначение характерных точек границ	Координаты, м		Метод определения координат характерной точки	Средняя квадратическая погрешность положения характерной точки (M _t), м	Описание обозначения точки на местности (при наличии)
	X	Y			
1	2	3	4	5	6
254	436823.60	3264361.13	Картометрический метод	5.00	Закрепление отсутствует
255	436849.66	3264350.28	Картометрический метод	5.00	Закрепление отсутствует
256	436860.44	3264337.27	Картометрический метод	5.00	Закрепление отсутствует
257	436858.23	3264301.14	Картометрический метод	5.00	Закрепление отсутствует
258	436849.54	3264258.52	Картометрический метод	5.00	Закрепление отсутствует
259	436840.16	3264244.79	Картометрический метод	5.00	Закрепление отсутствует
260	436816.38	3264236.85	Картометрический метод	5.00	Закрепление отсутствует
261	436804.84	3264217.34	Картометрический метод	5.00	Закрепление отсутствует
262	436786.78	3264172.55	Картометрический метод	5.00	Закрепление отсутствует
263	436771.64	3264162.44	Картометрический метод	5.00	Закрепление отсутствует
264	436757.24	3264161.00	Картометрический метод	5.00	Закрепление отсутствует
265	436739.26	3264177.62	Картометрический метод	5.00	Закрепление отсутствует
266	436710.51	3264217.38	Картометрический метод	5.00	Закрепление отсутствует
267	436745.11	3264244.82	Картометрический метод	5.00	Закрепление отсутствует
268	436743.68	3264257.83	Картометрический метод	5.00	Закрепление отсутствует
269	436681.73	3264236.17	Картометрический метод	5.00	Закрепление отсутствует
270	436689.62	3264210.88	Картометрический метод	5.00	Закрепление отсутствует
271	436684.53	3264177.64	Картометрический метод	5.00	Закрепление отсутствует
272	436670.12	3264166.81	Картометрический метод	5.00	Закрепление отсутствует
273	436764.41	3264139.32	Картометрический метод	5.00	Закрепление отсутствует
274	436782.41	3264137.87	Картометрический метод	5.00	Закрепление отсутствует
275	436796.83	3264153.76	Картометрический метод	5.00	Закрепление отсутствует
276	436818.54	3264196.64	Картометрический метод	5.00	Закрепление отсутствует
277	436826.62	3264206.36	Картометрический метод	5.00	Закрепление отсутствует
278	436845.86	3264198.54	Картометрический метод	5.00	Закрепление отсутствует
279	436847.28	3264184.82	Картометрический метод	5.00	Закрепление отсутствует

2. Сведения о характерных точках границ объекта					
Обозначение характерных точек границ	Координаты, м		Метод определения координат характерной точки	Средняя квадратическая погрешность положения характерной точки (M _t), м	Описание обозначения точки на местности (при наличии)
	X	Y			
1	2	3	4	5	6
280	436838.58	3264140.74	Картометрический метод	5.00	Закрепление отсутствует
281	436807.55	3264090.17	Картометрический метод	5.00	Закрепление отсутствует
282	436793.14	3264083.68	Картометрический метод	5.00	Закрепление отсутствует
283	436704.60	3264106.82	Картометрический метод	5.00	Закрепление отсутствует
284	436551.25	3264125.66	Картометрический метод	5.00	Закрепление отсутствует
285	436512.68	3264137.60	Картометрический метод	5.00	Закрепление отсутствует
286	436498.68	3264137.60	Картометрический метод	5.00	Закрепление отсутствует
287	436464.18	3264169.05	Картометрический метод	5.00	Закрепление отсутствует
288	436418.10	3264171.96	Картометрический метод	5.00	Закрепление отсутствует
289	436410.18	3264177.74	Картометрический метод	5.00	Закрепление отсутствует
290	436410.20	3264189.30	Картометрический метод	5.00	Закрепление отсутствует
291	436421.74	3264205.91	Картометрический метод	5.00	Закрепление отсутствует
292	436451.30	3264229.02	Картометрический метод	5.00	Закрепление отсутствует
293	436485.88	3264247.80	Картометрический метод	5.00	Закрепление отсутствует
294	436490.24	3264270.92	Картометрический метод	5.00	Закрепление отсутствует
295	436502.51	3264294.04	Картометрический метод	5.00	Закрепление отсутствует
296	436521.25	3264309.20	Картометрический метод	5.00	Закрепление отсутствует
297	436554.39	3264322.92	Картометрический метод	5.00	Закрепление отсутствует
298	436580.32	3264327.25	Картометрический метод	5.00	Закрепление отсутствует
299	436593.99	3264316.40	Картометрический метод	5.00	Закрепление отсутствует
300	436602.62	3264308.46	Картометрический метод	5.00	Закрепление отсутствует
301	436611.94	3264281.72	Картометрический метод	5.00	Закрепление отсутствует
302	436616.48	3264268.56	Картометрический метод	5.00	Закрепление отсутствует
303	436630.65	3264267.98	Картометрический метод	5.00	Закрепление отсутствует
304	436707.53	3264316.88	Картометрический метод	5.00	Закрепление отсутствует
305	436730.69	3264324.97	Картометрический метод	5.00	Закрепление отсутствует

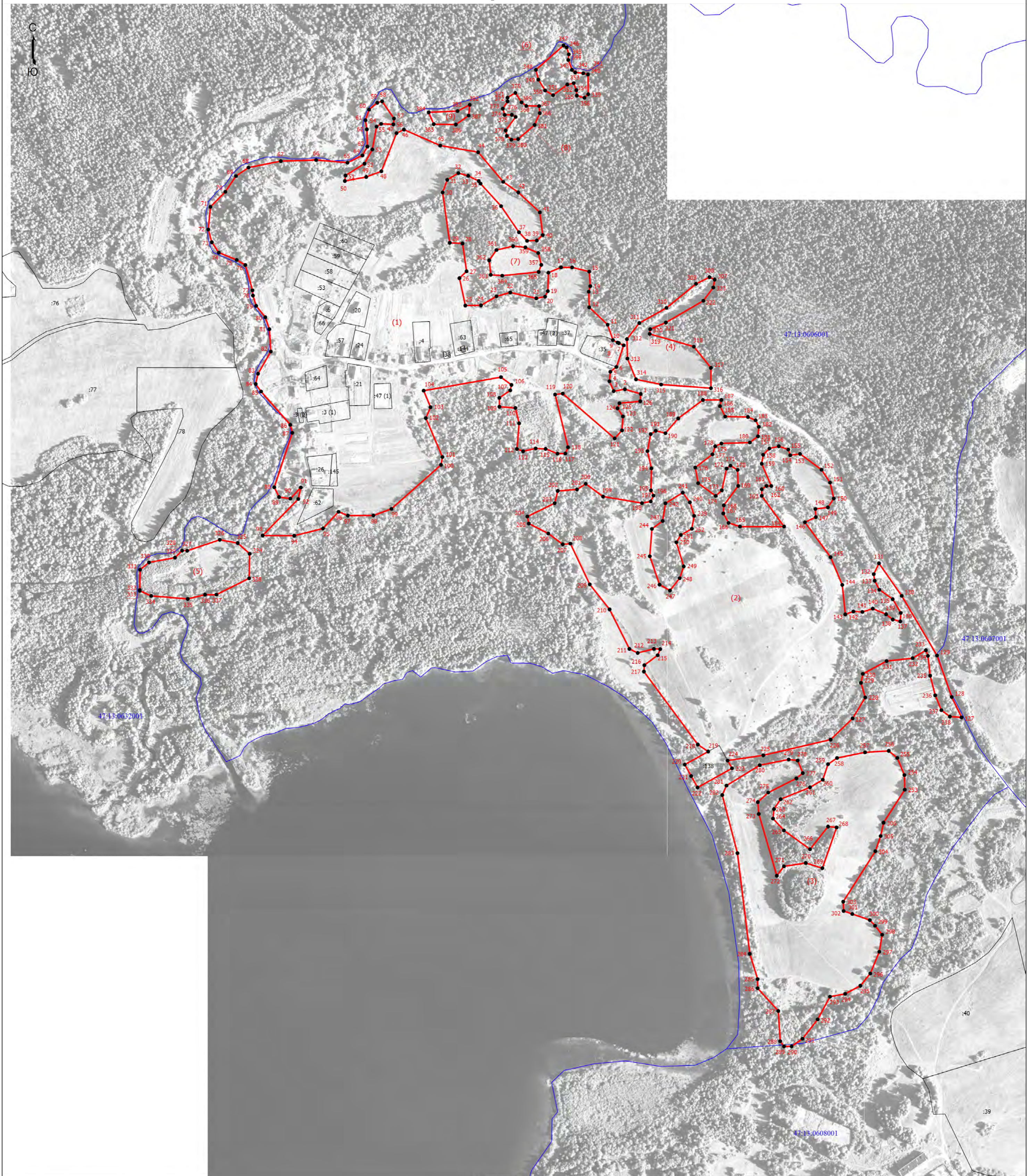
2. Сведения о характерных точках границ объекта					
Обозначение характерных точек границ	Координаты, м		Метод определения координат характерной точки	Средняя квадратическая погрешность положения характерной точки (M _t), м	Описание обозначения точки на местности (при наличии)
	X	Y			
1	2	3	4	5	6
306	436750.98	3264329.36	Картометрический метод	5.00	Закрепление отсутствует
253	436801.26	3264361.68	Картометрический метод	5.00	Закрепление отсутствует
307	437578.51	3264072.14	Картометрический метод	5.00	Закрепление отсутствует
308	437582.31	3264064.26	Картометрический метод	5.00	Закрепление отсутствует
309	437572.01	3264043.78	Картометрический метод	5.00	Закрепление отсутствует
310	437535.34	3263998.69	Картометрический метод	5.00	Закрепление отсутствует
311	437512.32	3263957.34	Картометрический метод	5.00	Закрепление отсутствует
312	437487.81	3263938.56	Картометрический метод	5.00	Закрепление отсутствует
313	437458.29	3263939.30	Картометрический метод	5.00	Закрепление отсутствует
314	437426.62	3263952.32	Картометрический метод	5.00	Закрепление отсутствует
315	437418.76	3263990.62	Картометрический метод	5.00	Закрепление отсутствует
316	437413.10	3264066.48	Картометрический метод	5.00	Закрепление отсутствует
317	437444.06	3264066.48	Картометрический метод	5.00	Закрепление отсутствует
318	437476.42	3264040.45	Картометрический метод	5.00	Закрепление отсутствует
319	437495.78	3263973.24	Картометрический метод	5.00	Закрепление отсутствует
320	437502.98	3263973.96	Картометрический метод	5.00	Закрепление отсутствует
321	437513.09	3263997.81	Картометрический метод	5.00	Закрепление отсутствует
322	437546.29	3264054.88	Картометрический метод	5.00	Закрепление отсутствует
323	437566.48	3264070.04	Картометрический метод	5.00	Закрепление отсутствует
307	437578.51	3264072.14	Картометрический метод	5.00	Закрепление отсутствует
324	437160.85	3263363.88	Картометрический метод	5.00	Закрепление отсутствует
325	437177.03	3263345.82	Картометрический метод	5.00	Закрепление отсутствует
326	437182.04	3263318.36	Картометрический метод	5.00	Закрепление отсутствует
327	437165.41	3263268.86	Картометрический метод	5.00	Закрепление отсутствует
328	437165.61	3263260.98	Картометрический метод	5.00	Закрепление отсутствует
329	437154.83	3263250.19	Картометрический метод	5.00	Закрепление отсутствует

2. Сведения о характерных точках границ объекта					
Обозначение характерных точек границ	Координаты, м		Метод определения координат характерной точки	Средняя квадратическая погрешность положения характерной точки (Mt), м	Описание обозначения точки на местности (при наличии)
	X	Y			
1	2	3	4	5	6
330	437147.64	3263210.68	Картометрический метод	5.00	Закрепление отсутствует
331	437136.46	3263197.04	Картометрический метод	5.00	Закрепление отсутствует
332	437105.50	3263196.53	Картометрический метод	5.00	Закрепление отсутствует
333	437104.48	3263196.47	Картометрический метод	5.00	Закрепление отсутствует
334	437096.57	3263213.98	Картометрический метод	5.00	Закрепление отсутствует
335	437091.96	3263269.62	Картометрический метод	5.00	Закрепление отсутствует
336	437098.48	3263295.98	Картометрический метод	5.00	Закрепление отсутствует
337	437098.50	3263313.32	Картометрический метод	5.00	Закрепление отсутствует
338	437123.41	3263363.18	Картометрический метод	5.00	Закрепление отсутствует
324	437160.85	3263363.88	Картометрический метод	5.00	Закрепление отсутствует
339	437861.09	3263879.55	Картометрический метод	5.00	Закрепление отсутствует
340	437891.16	3263879.18	Картометрический метод	5.00	Закрепление отсутствует
341	437892.87	3263872.05	Картометрический метод	5.00	Закрепление отсутствует
342	437894.23	3263859.74	Картометрический метод	5.00	Закрепление отсутствует
343	437898.20	3263854.79	Картометрический метод	5.00	Закрепление отсутствует
344	437913.19	3263849.20	Картометрический метод	5.00	Закрепление отсутствует
345	437921.81	3263850.00	Картометрический метод	5.00	Закрепление отсутствует
346	437932.44	3263846.76	Картометрический метод	5.00	Закрепление отсутствует
347	437935.46	3263841.97	Картометрический метод	5.00	Закрепление отсутствует
348	437898.26	3263799.91	Картометрический метод	5.00	Закрепление отсутствует
349	437883.31	3263803.68	Картометрический метод	5.00	Закрепление отсутствует
350	437866.71	3263813.96	Картометрический метод	5.00	Закрепление отсутствует
351	437859.58	3263826.08	Картометрический метод	5.00	Закрепление отсутствует
352	437875.81	3263847.76	Картометрический метод	5.00	Закрепление отсутствует
353	437877.98	3263857.51	Картометрический метод	5.00	Закрепление отсутствует
354	437867.18	3263861.48	Картометрический метод	5.00	Закрепление отсутствует

2. Сведения о характерных точках границ объекта					
Обозначение характерных точек границ	Координаты, м		Метод определения координат характерной точки	Средняя квадратическая погрешность положения характерной точки (Mt), м	Описание обозначения точки на местности (при наличии)
	X	Y			
1	2	3	4	5	6
355	437858.90	3263862.21	Картометрический метод	5.00	Закрепление отсутствует
356	437855.68	3263873.78	Картометрический метод	5.00	Закрепление отсутствует
339	437861.09	3263879.55	Картометрический метод	5.00	Закрепление отсутствует
357	437601.05	3263808.10	Картометрический метод	5.00	Закрепление отсутствует
358	437619.04	3263803.40	Картометрический метод	5.00	Закрепление отсутствует
359	437627.66	3263783.89	Картометрический метод	5.00	Закрепление отсутствует
360	437629.44	3263765.10	Картометрический метод	5.00	Закрепление отсутствует
361	437623.64	3263739.82	Картометрический метод	5.00	Закрепление отсутствует
362	437607.93	3263728.84	Картометрический метод	5.00	Закрепление отсутствует
363	437585.82	3263731.16	Картометрический метод	5.00	Закрепление отсутствует
364	437584.58	3263748.60	Картометрический метод	5.00	Закрепление отсутствует
365	437590.24	3263804.14	Картометрический метод	5.00	Закрепление отсутствует
357	437601.05	3263808.10	Картометрический метод	5.00	Закрепление отсутствует
366	437832.19	3263805.86	Картометрический метод	5.00	Закрепление отсутствует
367	437842.99	3263804.78	Картометрический метод	5.00	Закрепление отсутствует
368	437843.26	3263785.20	Картометрический метод	5.00	Закрепление отсутствует
369	437848.71	3263778.04	Картометрический метод	5.00	Закрепление отсутствует
370	437863.10	3263768.64	Картометрический метод	5.00	Закрепление отсутствует
371	437855.88	3263756.72	Картометрический метод	5.00	Закрепление отсутствует
372	437850.12	3263756.72	Картометрический метод	5.00	Закрепление отсутствует
373	437838.96	3263749.50	Картометрический метод	5.00	Закрепление отсутствует
374	437829.60	3263752.39	Картометрический метод	5.00	Закрепление отсутствует
375	437829.61	3263763.23	Картометрический метод	5.00	Закрепление отсутствует
376	437826.38	3263769.01	Картометрический метод	5.00	Закрепление отсутствует
377	437805.84	3263753.84	Картометрический метод	5.00	Закрепление отсутствует
378	437797.56	3263755.66	Картометрический метод	5.00	Закрепление отсутствует

2. Сведения о характерных точках границ объекта					
Обозначение характерных точек границ	Координаты, м		Метод определения координат характерной точки	Средняя квадратическая погрешность положения характерной точки (Mt), м	Описание обозначения точки на местности (при наличии)
	X	Y			
1	2	3	4	5	6
379	437791.82	3263762.54	Картометрический метод	5.00	Закрепление отсутствует
380	437792.64	3263772.80	Картометрический метод	5.00	Закрепление отсутствует
381	437814.20	3263797.91	Картометрический метод	5.00	Закрепление отсутствует
366	437832.19	3263805.86	Картометрический метод	5.00	Закрепление отсутствует
382	437844.92	3263699.19	Картометрический метод	5.00	Закрепление отсутствует
383	437835.37	3263680.54	Картометрический метод	5.00	Закрепление отсутствует
384	437833.38	3263636.64	Картометрический метод	5.00	Закрепление отсутствует
385	437815.41	3263644.38	Картометрический метод	5.00	Закрепление отсутствует
386	437814.85	3263677.98	Картометрический метод	5.00	Закрепление отсутствует
387	437828.44	3263697.48	Картометрический метод	5.00	Закрепление отсутствует
382	437844.92	3263699.19	Картометрический метод	5.00	Закрепление отсутствует
3. Сведения о характерных точках части (частей) границы объекта					
Обозначение характерных точек части границы	Координаты, м		Метод определения координат характерной точки	Средняя квадратическая погрешность положения характерной точки (Mt), м	Описание обозначения точки на местности (при наличии)
	X	Y			
1	2	3	4	5	6
-	-	-	-	-	-

Раздел 4
План границ объекта



Масштаб 1:4000

Условные обозначения

- Граница земельного участка, учтенная в едином государственном реестре недвижимости
- Граница деревни Ульяница Тихвинского муниципального района Ленинградской области
- Характерная точка границы, сведения о которой позволяют однозначно определить ее положение на местности
- 1 - Обозначение новой характерной точки
- Граница кадастрового квартала
- 47:13:0607001 - Номер кадастрового квартала

Подпись _____

Дата " ____ " ____ г.

Место для оттиска печати (при наличии) лица, составившего описание местоположения границ объекта

**Текстовое описание местоположения границ
населенных пунктов, территориальных зон, особо охраняемых природных
территорий, зон с особыми условиями использования территорий**

Прохождение границы		Описание прохождения границы
от точки	до точки	
1	2	3
-	-	-

ОПИСАНИЕ МЕСТОПОЛОЖЕНИЯ ГРАНИЦ

деревня Ушаково Тихвинского муниципального района Ленинградской области

(наименование объекта, местоположение границ которого описано (далее - объект))

Раздел 1

Сведения об объекте

№ п/п	Характеристики объекта	Описание характеристик
1	2	3
1.	Местоположение объекта	Ленинградская область, район Тихвинский, деревня Ушаково
2.	Площадь объекта +/- величина погрешности определения площади (P +/- Дельта P)	422362 +/- 11373 м ²
3.	Иные характеристики объекта	-

Раздел 2

Сведения о местоположении границ объекта

1. Система координат МСК-47, зона 3

2. Сведения о характерных точках границ объекта

Обозначение характерных точек границ	Координаты, м		Метод определения координат характерной точки	Средняя квадратическая погрешность положения характерной точки (Mt), м	Описание обозначения точки на местности (при наличии)
	X	Y			
1	2	3	4	5	6
1	423678.90	3256011.01	Аналитический метод	5.0	-
2	423986.12	3256337.78	Аналитический метод	5.0	-
3	423998.54	3256354.50	Аналитический метод	5.0	-
4	423995.44	3256360.19	Аналитический метод	5.0	-
5	423984.58	3256363.82	Аналитический метод	5.0	-
6	423971.22	3256374.68	Аналитический метод	5.0	-
7	423960.78	3256386.95	Аналитический метод	5.0	-
8	423938.36	3256418.08	Аналитический метод	5.0	-
9	423924.60	3256449.52	Аналитический метод	5.0	-
10	423909.11	3256505.26	Аналитический метод	5.0	-
11	423895.81	3256578.14	Аналитический метод	5.0	-
12	423891.03	3256646.45	Аналитический метод	5.0	-
13	423880.16	3256734.65	Аналитический метод	5.0	-
14	423859.36	3256799.77	Аналитический метод	5.0	-
15	423824.96	3256837.86	Аналитический метод	5.0	-
16	423806.31	3256842.63	Аналитический метод	5.0	-
17	423792.10	3256838.31	Аналитический метод	5.0	-
18	423766.47	3256813.96	Аналитический метод	5.0	-
19	423709.14	3256746.38	Аналитический метод	5.0	-
20	423695.56	3256730.62	Аналитический метод	5.0	-
21	423688.63	3256716.41	Аналитический метод	5.0	-
22	423686.05	3256706.09	Аналитический метод	5.0	-

2. Сведения о характерных точках границ объекта					
Обозначение характерных точек границ	Координаты, м		Метод определения координат характерной точки	Средняя квадратическая погрешность положения характерной точки (Mt), м	Описание обозначения точки на местности (при наличии)
	X	Y			
1	2	3	4	5	6
23	423687.04	3256692.00	Аналитический метод	5.0	-
24	423670.77	3256651.92	Аналитический метод	5.0	-
25	423646.16	3256614.21	Аналитический метод	5.0	-
26	423621.16	3256594.36	Аналитический метод	5.0	-
27	423612.46	3256585.89	Аналитический метод	5.0	-
28	423584.84	3256578.68	Аналитический метод	5.0	-
29	423566.98	3256578.49	Аналитический метод	5.0	-
30	423524.05	3256592.05	Аналитический метод	5.0	-
31	423456.84	3256632.66	Аналитический метод	5.0	-
32	423414.52	3256667.18	Аналитический метод	5.0	-
33	423369.92	3256711.06	Аналитический метод	5.0	-
34	423358.16	3256742.59	Аналитический метод	5.0	-
35	423368.42	3256781.38	Аналитический метод	5.0	-
36	423401.62	3256849.12	Аналитический метод	5.0	-
37	423405.79	3256860.99	Аналитический метод	5.0	-
38	423406.38	3256865.92	Аналитический метод	5.0	-
39	423407.57	3256869.20	Аналитический метод	5.0	-
40	423411.84	3256875.57	Аналитический метод	5.0	-
41	423416.25	3256885.99	Аналитический метод	5.0	-
42	423419.72	3256899.98	Аналитический метод	5.0	-
43	423429.02	3256917.80	Аналитический метод	5.0	-
44	423435.80	3256937.49	Аналитический метод	5.0	-
45	423454.15	3256960.47	Аналитический метод	5.0	-
46	423364.96	3257041.73	Аналитический метод	5.0	-
47	423339.01	3257035.98	Аналитический метод	5.0	-

2. Сведения о характерных точках границ объекта					
Обозначение характерных точек границ	Координаты, м		Метод определения координат характерной точки	Средняя квадратическая погрешность положения характерной точки (Mt), м	Описание обозначения точки на местности (при наличии)
	X	Y			
1	2	3	4	5	6
48	423330.36	3257030.21	Аналитический метод	5.0	-
49	423311.60	3256998.48	Аналитический метод	5.0	-
50	423331.78	3256979.70	Аналитический метод	5.0	-
51	423341.87	3256963.81	Аналитический метод	5.0	-
52	423336.09	3256921.96	Аналитический метод	5.0	-
53	423269.74	3256820.98	Аналитический метод	5.0	-
54	423268.29	3256802.22	Аналитический метод	5.0	-
55	423307.19	3256734.36	Аналитический метод	5.0	-
56	423324.48	3256688.16	Аналитический метод	5.0	-
57	423310.14	3256678.18	Аналитический метод	5.0	-
58	423276.89	3256655.00	Аналитический метод	5.0	-
59	423170.22	3256688.28	Аналитический метод	5.0	-
60	423116.89	3256724.40	Аналитический метод	5.0	-
61	423141.37	3256639.24	Аналитический метод	5.0	-
62	423167.30	3256575.71	Аналитический метод	5.0	-
63	423203.32	3256517.96	Аналитический метод	5.0	-
64	423230.71	3256503.50	Аналитический метод	5.0	-
65	423272.52	3256512.13	Аналитический метод	5.0	-
66	423340.28	3256540.94	Аналитический метод	5.0	-
67	423377.76	3256513.49	Аналитический метод	5.0	-
68	423423.90	3256545.20	Аналитический метод	5.0	-
69	423452.74	3256543.74	Аналитический метод	5.0	-
70	423614.17	3256459.91	Аналитический метод	5.0	-
71	423696.31	3256357.38	Аналитический метод	5.0	-
72	423719.70	3256334.86	Аналитический метод	5.0	-

2. Сведения о характерных точках границ объекта					
Обозначение характерных точек границ	Координаты, м		Метод определения координат характерной точки	Средняя квадратическая погрешность положения характерной точки (Mt), м	Описание обозначения точки на местности (при наличии)
	X	Y			
1	2	3	4	5	6
73	423722.24	3256305.40	Аналитический метод	5.0	-
74	423715.96	3256282.92	Аналитический метод	5.0	-
75	423745.05	3256247.93	Аналитический метод	5.0	-
76	423776.99	3256182.68	Аналитический метод	5.0	-
77	423775.54	3256175.46	Аналитический метод	5.0	-
78	423752.31	3256142.09	Аналитический метод	5.0	-
79	423709.22	3256143.76	Аналитический метод	5.0	-
80	423678.94	3256149.56	Аналитический метод	5.0	-
81	423657.32	3256140.92	Аналитический метод	5.0	-
82	423657.31	3256129.37	Аналитический метод	5.0	-
83	423669.28	3256100.32	Аналитический метод	5.0	-
84	423678.80	3256080.26	Аналитический метод	5.0	-
85	423681.48	3256059.34	Аналитический метод	5.0	-
86	423668.02	3256041.46	Аналитический метод	5.0	-
87	423667.00	3256031.16	Аналитический метод	5.0	-
1	423678.90	3256011.01	Аналитический метод	5.0	-
88	423656.08	3256692.87	Аналитический метод	5.0	-
89	423670.82	3256712.90	Аналитический метод	5.0	-
90	423680.10	3256729.91	Аналитический метод	5.0	-
91	423682.87	3256739.04	Аналитический метод	5.0	-
92	423704.70	3256761.66	Аналитический метод	5.0	-
93	423709.52	3256772.74	Аналитический метод	5.0	-
94	423744.54	3256822.21	Аналитический метод	5.0	-
95	423765.36	3256842.08	Аналитический метод	5.0	-
96	423783.60	3256849.96	Аналитический метод	5.0	-

2. Сведения о характерных точках границ объекта					
Обозначение характерных точек границ	Координаты, м		Метод определения координат характерной точки	Средняя квадратическая погрешность положения характерной точки (Mt), м	Описание обозначения точки на местности (при наличии)
	X	Y			
1	2	3	4	5	6
97	423771.45	3256874.00	Аналитический метод	5.0	-
98	423748.38	3256872.58	Аналитический метод	5.0	-
99	423739.74	3256889.90	Аналитический метод	5.0	-
100	423733.99	3256927.43	Аналитический метод	5.0	-
101	423752.74	3256956.28	Аналитический метод	5.0	-
102	423784.46	3256964.92	Аналитический метод	5.0	-
103	423821.94	3256970.66	Аналитический метод	5.0	-
104	423849.33	3256967.76	Аналитический метод	5.0	-
105	423816.91	3256989.22	Аналитический метод	5.0	-
106	423806.13	3257002.20	Аналитический метод	5.0	-
107	423770.59	3257014.87	Аналитический метод	5.0	-
108	423736.91	3257037.12	Аналитический метод	5.0	-
109	423699.43	3257054.46	Аналитический метод	5.0	-
110	423669.16	3257055.93	Аналитический метод	5.0	-
111	423651.85	3257047.28	Аналитический метод	5.0	-
112	423638.87	3257029.98	Аналитический метод	5.0	-
113	423628.78	3257019.88	Аналитический метод	5.0	-
114	423620.13	3257021.33	Аналитический метод	5.0	-
115	423614.66	3257028.95	Аналитический метод	5.0	-
116	423614.37	3257041.54	Аналитический метод	5.0	-
117	423630.24	3257066.06	Аналитический метод	5.0	-
118	423634.56	3257083.38	Аналитический метод	5.0	-
119	423635.38	3257106.54	Аналитический метод	5.0	-
120	423664.86	3257152.63	Аналитический метод	5.0	-
121	423664.87	3257165.62	Аналитический метод	5.0	-

2. Сведения о характерных точках границ объекта					
Обозначение характерных точек границ	Координаты, м		Метод определения координат характерной точки	Средняя квадратическая погрешность положения характерной точки (Mt), м	Описание обозначения точки на местности (при наличии)
	X	Y			
1	2	3	4	5	6
122	423676.40	3257174.27	Аналитический метод	5.0	-
123	423654.80	3257226.24	Аналитический метод	5.0	-
124	423630.28	3257211.83	Аналитический метод	5.0	-
125	423595.70	3257249.38	Аналитический метод	5.0	-
126	423546.69	3257286.94	Аналитический метод	5.0	-
127	423537.46	3257296.63	Аналитический метод	5.0	-
128	423510.94	3257328.67	Аналитический метод	5.0	-
129	423533.73	3257324.48	Аналитический метод	5.0	-
130	423545.26	3257331.68	Аналитический метод	5.0	-
131	423546.71	3257344.68	Аналитический метод	5.0	-
132	423543.83	3257356.22	Аналитический метод	5.0	-
133	423549.60	3257363.44	Аналитический метод	5.0	-
134	423587.09	3257377.84	Аналитический метод	5.0	-
135	423598.62	3257389.38	Аналитический метод	5.0	-
136	423601.52	3257409.58	Аналитический метод	5.0	-
137	423591.43	3257429.79	Аналитический метод	5.0	-
138	423575.58	3257442.80	Аналитический метод	5.0	-
139	423546.75	3257452.92	Аналитический метод	5.0	-
140	423536.66	3257452.92	Аналитический метод	5.0	-
141	423526.56	3257438.50	Аналитический метод	5.0	-
142	423525.11	3257421.18	Аналитический метод	5.0	-
143	423517.90	3257408.20	Аналитический метод	5.0	-
144	423496.27	3257402.44	Аналитический метод	5.0	-
145	423467.44	3257409.68	Аналитический метод	5.0	-
146	423457.35	3257419.79	Аналитический метод	5.0	-

2. Сведения о характерных точках границ объекта					
Обозначение характерных точек границ	Координаты, м		Метод определения координат характерной точки	Средняя квадратическая погрешность положения характерной точки (Mt), м	Описание обозначения точки на местности (при наличии)
	X	Y			
1	2	3	4	5	6
147	423429.96	3257428.47	Аналитический метод	5.0	-
148	423435.72	3257406.82	Аналитический метод	5.0	-
149	423432.29	3257388.01	Аналитический метод	5.0	-
150	423432.61	3257363.27	Аналитический метод	5.0	-
151	423433.00	3257334.07	Аналитический метод	5.0	-
152	423418.58	3257312.27	Аналитический метод	5.0	-
153	423386.68	3257318.82	Аналитический метод	5.0	-
154	423378.63	3257332.29	Аналитический метод	5.0	-
155	423339.11	3257330.40	Аналитический метод	5.0	-
156	423342.00	3257274.81	Аналитический метод	5.0	-
157	423333.30	3257193.30	Аналитический метод	5.0	-
158	423353.48	3257204.82	Аналитический метод	5.0	-
159	423366.46	3257199.04	Аналитический метод	5.0	-
160	423376.25	3257184.66	Аналитический метод	5.0	-
161	423365.00	3257157.19	Аналитический метод	5.0	-
162	423339.04	3257126.90	Аналитический метод	5.0	-
163	423262.63	3257131.29	Аналитический метод	5.0	-
164	423246.77	3257124.08	Аналитический метод	5.0	-
165	423219.38	3257115.45	Аналитический метод	5.0	-
166	423200.63	3257106.80	Аналитический метод	5.0	-
167	423195.00	3257092.22	Аналитический метод	5.0	-
168	423267.22	3257007.01	Аналитический метод	5.0	-
169	423295.14	3257022.13	Аналитический метод	5.0	-
170	423344.32	3257075.41	Аналитический метод	5.0	-
171	423365.97	3257097.12	Аналитический метод	5.0	-

2. Сведения о характерных точках границ объекта					
Обозначение характерных точек границ	Координаты, м		Метод определения координат характерной точки	Средняя квадратическая погрешность положения характерной точки (Mt), м	Описание обозначения точки на местности (при наличии)
	X	Y			
1	2	3	4	5	6
172	423396.11	3257141.89	Аналитический метод	5.0	-
173	423415.76	3257165.31	Аналитический метод	5.0	-
174	423426.87	3257167.89	Аналитический метод	5.0	-
175	423439.99	3257167.94	Аналитический метод	5.0	-
176	423453.90	3257158.10	Аналитический метод	5.0	-
177	423474.33	3257143.01	Аналитический метод	5.0	-
178	423505.86	3257103.99	Аналитический метод	5.0	-
179	423519.18	3257080.62	Аналитический метод	5.0	-
180	423519.15	3257046.84	Аналитический метод	5.0	-
181	423516.57	3257028.98	Аналитический метод	5.0	-
182	423510.22	3257016.07	Аналитический метод	5.0	-
183	423491.56	3256991.66	Аналитический метод	5.0	-
184	423469.34	3256960.31	Аналитический метод	5.0	-
185	423444.14	3256922.01	Аналитический метод	5.0	-
186	423439.44	3256907.24	Аналитический метод	5.0	-
187	423436.60	3256897.20	Аналитический метод	5.0	-
188	423434.36	3256892.09	Аналитический метод	5.0	-
189	423432.88	3256887.66	Аналитический метод	5.0	-
190	423431.82	3256880.64	Аналитический метод	5.0	-
191	423427.25	3256872.18	Аналитический метод	5.0	-
192	423425.02	3256864.26	Аналитический метод	5.0	-
193	423424.44	3256857.62	Аналитический метод	5.0	-
194	423420.92	3256854.41	Аналитический метод	5.0	-
195	423415.04	3256842.83	Аналитический метод	5.0	-
196	423440.49	3256826.76	Аналитический метод	5.0	-

2. Сведения о характерных точках границ объекта

Обозначение характерных точек границ	Координаты, м		Метод определения координат характерной точки	Средняя квадратическая погрешность положения характерной точки (Mt), м	Описание обозначения точки на местности (при наличии)
	X	Y			
1	2	3	4	5	6
197	423463.19	3256814.11	Аналитический метод	5.0	-
198	423642.13	3256692.65	Аналитический метод	5.0	-
88	423656.08	3256692.87	Аналитический метод	5.0	-

3. Сведения о характерных точках части (частей) границы объекта

Обозначение характерных точек части границы	Координаты, м		Метод определения координат характерной точки	Средняя квадратическая погрешность положения характерной точки (Mt), м	Описание обозначения точки на местности (при наличии)
	X	Y			
1	2	3	4	5	6
-	-	-	-	-	-

**Текстовое описание местоположения границ населенных пунктов,
территориальных зон**

Прохождение границы		Описание прохождения границы
от точки	до точки	
1	2	3
1	2	-
2	3	-
3	4	-
4	5	-
5	6	-
6	7	-
7	8	-
8	9	-
9	10	-
10	11	-
11	12	-
12	13	-
13	14	-
14	15	-
15	16	-
16	17	-
17	18	-
18	19	-
19	20	-
20	21	-
21	22	-
22	23	-
23	24	-
24	25	-
25	26	-
26	27	-
27	28	-
28	29	-
29	30	-
30	31	-
31	32	-
32	33	-
33	34	-
34	35	-
35	36	-
36	37	-
37	38	-

**Текстовое описание местоположения границ населенных пунктов,
территориальных зон**

Прохождение границы		Описание прохождения границы
от точки	до точки	
1	2	3
38	39	-
39	40	-
40	41	-
41	42	-
42	43	-
43	44	-
44	45	-
45	46	-
46	47	-
47	48	-
48	49	-
49	50	-
50	51	-
51	52	-
52	53	-
53	54	-
54	55	-
55	56	-
56	57	-
57	58	-
58	59	-
59	60	-
60	61	-
61	62	-
62	63	-
63	64	-
64	65	-
65	66	-
66	67	-
67	68	-
68	69	-
69	70	-
70	71	-
71	72	-
72	73	-
73	74	-
74	75	-

**Текстовое описание местоположения границ населенных пунктов,
территориальных зон**

Прохождение границы		Описание прохождения границы
от точки	до точки	
1	2	3
75	76	-
76	77	-
77	78	-
78	79	-
79	80	-
80	81	-
81	82	-
82	83	-
83	84	-
84	85	-
85	86	-
86	87	-
87	1	-
88	89	-
89	90	-
90	91	-
91	92	-
92	93	-
93	94	-
94	95	-
95	96	-
96	97	-
97	98	-
98	99	-
99	100	-
100	101	-
101	102	-
102	103	-
103	104	-
104	105	-
105	106	-
106	107	-
107	108	-
108	109	-
109	110	-
110	111	-
111	112	-

**Текстовое описание местоположения границ населенных пунктов,
территориальных зон**

Прохождение границы		Описание прохождения границы
от точки	до точки	
1	2	3
112	113	-
113	114	-
114	115	-
115	116	-
116	117	-
117	118	-
118	119	-
119	120	-
120	121	-
121	122	-
122	123	-
123	124	-
124	125	-
125	126	-
126	127	-
127	128	-
128	129	-
129	130	-
130	131	-
131	132	-
132	133	-
133	134	-
134	135	-
135	136	-
136	137	-
137	138	-
138	139	-
139	140	-
140	141	-
141	142	-
142	143	-
143	144	-
144	145	-
145	146	-
146	147	-
147	148	-
148	149	-

**Текстовое описание местоположения границ населенных пунктов,
территориальных зон**

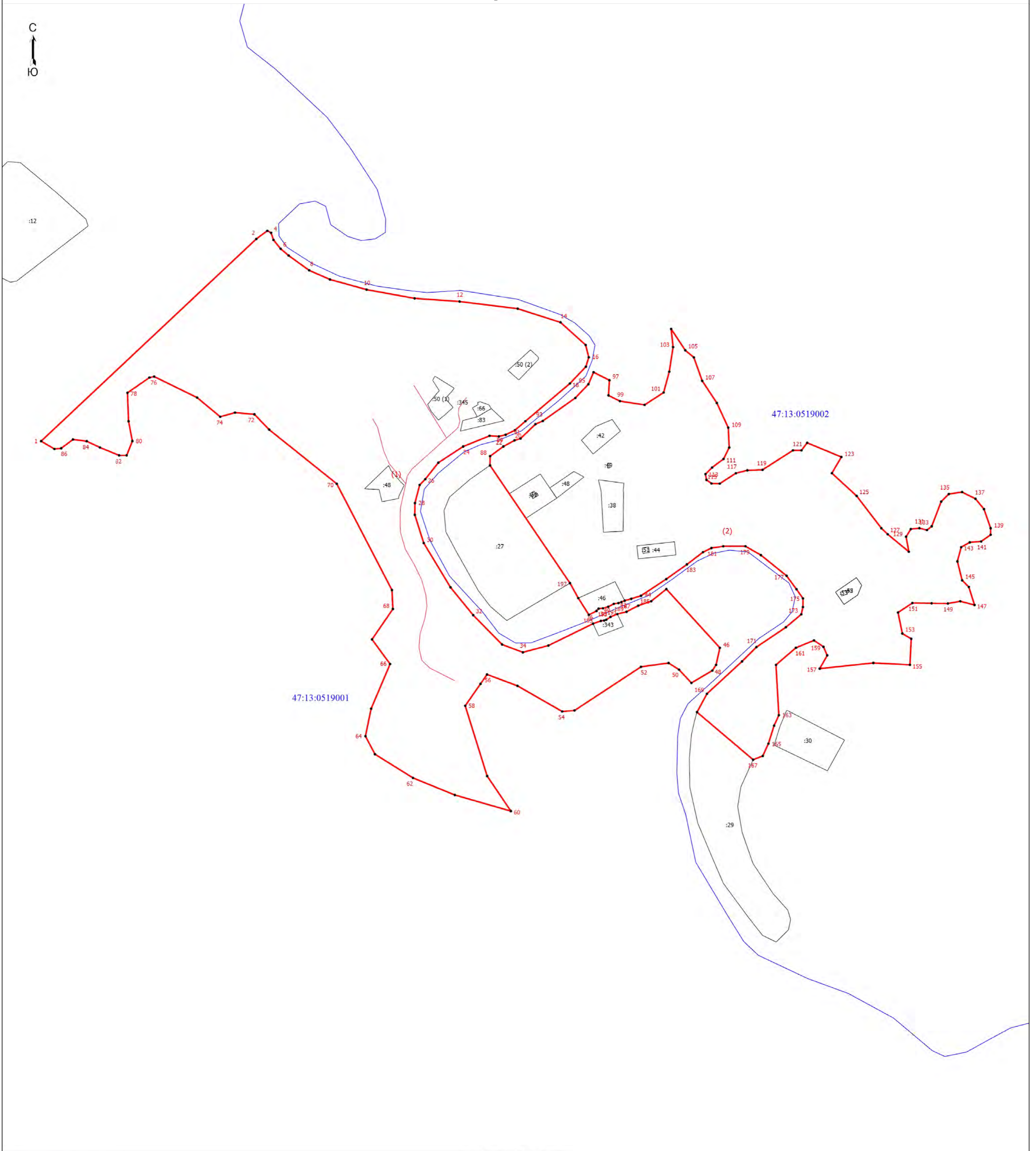
Прохождение границы		Описание прохождения границы
от точки	до точки	
1	2	3
149	150	-
150	151	-
151	152	-
152	153	-
153	154	-
154	155	-
155	156	-
156	157	-
157	158	-
158	159	-
159	160	-
160	161	-
161	162	-
162	163	-
163	164	-
164	165	-
165	166	-
166	167	-
167	168	-
168	169	-
169	170	-
170	171	-
171	172	-
172	173	-
173	174	-
174	175	-
175	176	-
176	177	-
177	178	-
178	179	-
179	180	-
180	181	-
181	182	-
182	183	-
183	184	-
184	185	-
185	186	-

**Текстовое описание местоположения границ населенных пунктов,
территориальных зон**

Прохождение границы		Описание прохождения границы
от точки	до точки	
1	2	3
186	187	-
187	188	-
188	189	-
189	190	-
190	191	-
191	192	-
192	193	-
193	194	-
194	195	-
195	196	-
196	197	-
197	198	-
198	88	-

Раздел 4

План границ объекта



Масштаб 1:4000

Условные обозначения

- - Граница населенного пункта деревни Ушаково Тихвинского района Ленинградской области
- - Граница земельного участка, учтенная в едином государственном реестре недвижимости
- - Характерная точка границы, сведения о которой позволяют однозначно определить ее положение на местности
- :345 - Кадастровый номер земельного участка, учтенного в ЕГРН
- 1 - Обозначение новой характерной точки
- - Граница кадастрового квартала
- 47:13:0607001 - Номер кадастрового квартала

Подпись _____

Дата "___" _____ г.

Место для оттиска печати (при наличии) лица, составившего описание местоположения границ объекта

ОПИСАНИЕ МЕСТОПОЛОЖЕНИЯ ГРАНИЦ**деревня Чуганово Тихвинского муниципального района Ленинградской области**

(наименование объекта, местоположение границ которого описано (далее - объект))

Раздел 1**Сведения об объекте**

№ п/п	Характеристики объекта	Описание характеристик
1	2	3
1.	Местоположение объекта	Ленинградская область, район Тихвинский, деревня Чуганово
2.	Площадь объекта +/- величина погрешности определения площади (P +/- Дельта P)	105429 +/- 5682 м ²
3.	Иные характеристики объекта	-

Раздел 2

Сведения о местоположении границ объекта

1. Система координат МСК-47, зона 3

2. Сведения о характерных точках границ объекта

Обозначение характерных точек границ	Координаты, м		Метод определения координат характерной точки	Средняя квадратическая погрешность положения характерной точки (Mt), м	Описание обозначения точки на местности (при наличии)
	X	Y			
1	2	3	4	5	6
1	428360.26	3255868.64	Аналитический метод	5.0	-
2	428354.58	3255903.30	Аналитический метод	5.0	-
3	428290.55	3255881.12	Аналитический метод	5.0	-
4	428247.92	3255858.84	Аналитический метод	5.0	-
5	428220.51	3255837.10	Аналитический метод	5.0	-
6	428208.75	3255812.74	Аналитический метод	5.0	-
7	428152.27	3255754.61	Аналитический метод	5.0	-
8	428098.29	3255708.51	Аналитический метод	5.0	-
9	428084.03	3255699.38	Аналитический метод	5.0	-
10	428061.47	3255691.76	Аналитический метод	5.0	-
11	428028.94	3255689.96	Аналитический метод	5.0	-
12	428013.44	3255692.60	Аналитический метод	5.0	-
13	427999.87	3255689.82	Аналитический метод	5.0	-
14	427984.77	3255677.89	Аналитический метод	5.0	-
15	427983.95	3255663.70	Аналитический метод	5.0	-
16	427976.91	3255647.57	Аналитический метод	5.0	-
17	427983.27	3255635.55	Аналитический метод	5.0	-
18	427985.87	3255621.64	Аналитический метод	5.0	-
19	427985.03	3255610.35	Аналитический метод	5.0	-
20	428009.24	3255613.64	Аналитический метод	5.0	-
21	428124.62	3255707.20	Аналитический метод	5.0	-
22	428140.43	3255711.39	Аналитический метод	5.0	-

2. Сведения о характерных точках границ объекта					
Обозначение характерных точек границ	Координаты, м		Метод определения координат характерной точки	Средняя квадратическая погрешность положения характерной точки (Mt), м	Описание обозначения точки на местности (при наличии)
	X	Y			
1	2	3	4	5	6
23	428149.60	3255706.39	Аналитический метод	5.0	-
24	428147.94	3255698.04	Аналитический метод	5.0	-
25	428127.98	3255658.80	Аналитический метод	5.0	-
26	428157.97	3255677.16	Аналитический метод	5.0	-
27	428185.89	3255696.73	Аналитический метод	5.0	-
28	428248.33	3255740.49	Аналитический метод	5.0	-
29	428300.09	3255779.98	Аналитический метод	5.0	-
30	428318.69	3255794.40	Аналитический метод	5.0	-
31	428328.52	3255802.02	Аналитический метод	5.0	-
32	428318.52	3255820.02	Аналитический метод	5.0	-
33	428347.56	3255853.06	Аналитический метод	5.0	-
1	428360.26	3255868.64	Аналитический метод	5.0	-
34	428280.20	3256026.08	Аналитический метод	5.0	-
35	428272.00	3256022.99	Аналитический метод	5.0	-
36	428235.12	3255967.45	Аналитический метод	5.0	-
37	428170.51	3255978.71	Аналитический метод	5.0	-
38	428154.14	3255938.60	Аналитический метод	5.0	-
39	428182.86	3255926.29	Аналитический метод	5.0	-
40	428176.73	3255892.36	Аналитический метод	5.0	-
41	428208.33	3255856.21	Аналитический метод	5.0	-
42	428263.28	3255896.76	Аналитический метод	5.0	-
43	428329.51	3255920.23	Аналитический метод	5.0	-
44	428307.94	3255958.25	Аналитический метод	5.0	-
45	428309.98	3255975.73	Аналитический метод	5.0	-
46	428319.20	3255987.04	Аналитический метод	5.0	-

2. Сведения о характерных точках границ объекта					
Обозначение характерных точек границ	Координаты, м		Метод определения координат характерной точки	Средняя квадратическая погрешность положения характерной точки (Mt), м	Описание обозначения точки на местности (при наличии)
	X	Y			
1	2	3	4	5	6
34	428280.20	3256026.08	Аналитический метод	5.0	-
47	428485.24	3256095.11	Аналитический метод	5.0	-
48	428491.74	3256099.44	Аналитический метод	5.0	-
49	428496.36	3256114.63	Аналитический метод	5.0	-
50	428495.93	3256131.66	Аналитический метод	5.0	-
51	428499.27	3256148.99	Аналитический метод	5.0	-
52	428503.94	3256176.07	Аналитический метод	5.0	-
53	428569.85	3256216.21	Аналитический метод	5.0	-
54	428592.86	3256225.22	Аналитический метод	5.0	-
55	428601.14	3256234.65	Аналитический метод	5.0	-
56	428603.93	3256252.10	Аналитический метод	5.0	-
57	428595.28	3256282.46	Аналитический метод	5.0	-
58	428592.66	3256291.94	Аналитический метод	5.0	-
59	428573.93	3256297.99	Аналитический метод	5.0	-
60	428560.81	3256271.08	Аналитический метод	5.0	-
61	428557.28	3256249.73	Аналитический метод	5.0	-
62	428549.26	3256252.45	Аналитический метод	5.0	-
63	428527.21	3256237.51	Аналитический метод	5.0	-
64	428512.59	3256237.30	Аналитический метод	5.0	-
65	428485.63	3256244.53	Аналитический метод	5.0	-
66	428441.82	3256270.12	Аналитический метод	5.0	-
67	428448.42	3256279.35	Аналитический метод	5.0	-
68	428416.10	3256303.86	Аналитический метод	5.0	-
69	428381.39	3256348.69	Аналитический метод	5.0	-
70	428356.56	3256388.80	Аналитический метод	5.0	-

2. Сведения о характерных точках границ объекта					
Обозначение характерных точек границ	Координаты, м		Метод определения координат характерной точки	Средняя квадратическая погрешность положения характерной точки (Mt), м	Описание обозначения точки на местности (при наличии)
	X	Y			
1	2	3	4	5	6
71	428326.80	3256456.84	Аналитический метод	5.0	-
72	428308.40	3256491.90	Аналитический метод	5.0	-
73	428297.94	3256500.29	Аналитический метод	5.0	-
74	428287.14	3256500.75	Аналитический метод	5.0	-
75	428257.03	3256484.20	Аналитический метод	5.0	-
76	428217.72	3256448.92	Аналитический метод	5.0	-
77	428172.09	3256411.56	Аналитический метод	5.0	-
78	428154.85	3256402.82	Аналитический метод	5.0	-
79	428099.33	3256382.94	Аналитический метод	5.0	-
80	428067.26	3256361.33	Аналитический метод	5.0	-
81	428040.94	3256339.03	Аналитический метод	5.0	-
82	428036.69	3256325.24	Аналитический метод	5.0	-
83	428045.66	3256312.48	Аналитический метод	5.0	-
84	428073.12	3256303.86	Аналитический метод	5.0	-
85	428101.86	3256298.92	Аналитический метод	5.0	-
86	428150.36	3256303.69	Аналитический метод	5.0	-
87	428204.73	3256307.88	Аналитический метод	5.0	-
88	428233.92	3256321.33	Аналитический метод	5.0	-
89	428271.28	3256325.12	Аналитический метод	5.0	-
90	428309.78	3256318.46	Аналитический метод	5.0	-
91	428332.77	3256306.16	Аналитический метод	5.0	-
92	428366.79	3256282.94	Аналитический метод	5.0	-
93	428392.02	3256261.76	Аналитический метод	5.0	-
94	428408.96	3256212.70	Аналитический метод	5.0	-
95	428413.69	3256155.48	Аналитический метод	5.0	-

2. Сведения о характерных точках границ объекта					
Обозначение характерных точек границ	Координаты, м		Метод определения координат характерной точки	Средняя квадратическая погрешность положения характерной точки (Mt), м	Описание обозначения точки на местности (при наличии)
	X	Y			
1	2	3	4	5	6
96	428417.02	3256123.98	Аналитический метод	5.0	-
97	428435.33	3256071.52	Аналитический метод	5.0	-
47	428485.24	3256095.11	Аналитический метод	5.0	-
3. Сведения о характерных точках части (частей) границы объекта					
Обозначение характерных точек части границы	Координаты, м		Метод определения координат характерной точки	Средняя квадратическая погрешность положения характерной точки (Mt), м	Описание обозначения точки на местности (при наличии)
	X	Y			
1	2	3	4	5	6
-	-	-	-	-	-

**Текстовое описание местоположения границ населенных пунктов,
территориальных зон**

Прохождение границы		Описание прохождения границы
от точки	до точки	
1	2	3
1	2	-
2	3	-
3	4	-
4	5	-
5	6	-
6	7	-
7	8	-
8	9	-
9	10	-
10	11	-
11	12	-
12	13	-
13	14	-
14	15	-
15	16	-
16	17	-
17	18	-
18	19	-
19	20	-
20	21	-
21	22	-
22	23	-
23	24	-
24	25	-
25	26	-
26	27	-
27	28	-
28	29	-
29	30	-
30	31	-
31	32	-
32	33	-
33	1	-
34	35	-
35	36	-
36	37	-
37	38	-

**Текстовое описание местоположения границ населенных пунктов,
территориальных зон**

Прохождение границы		Описание прохождения границы
от точки	до точки	
1	2	3
38	39	-
39	40	-
40	41	-
41	42	-
42	43	-
43	44	-
44	45	-
45	46	-
46	34	-
47	48	-
48	49	-
49	50	-
50	51	-
51	52	-
52	53	-
53	54	-
54	55	-
55	56	-
56	57	-
57	58	-
58	59	-
59	60	-
60	61	-
61	62	-
62	63	-
63	64	-
64	65	-
65	66	-
66	67	-
67	68	-
68	69	-
69	70	-
70	71	-
71	72	-
72	73	-
73	74	-
74	75	-

**Текстовое описание местоположения границ населенных пунктов,
территориальных зон**

Прохождение границы		Описание прохождения границы
от точки	до точки	
1	2	3
75	76	-
76	77	-
77	78	-
78	79	-
79	80	-
80	81	-
81	82	-
82	83	-
83	84	-
84	85	-
85	86	-
86	87	-
87	88	-
88	89	-
89	90	-
90	91	-
91	92	-
92	93	-
93	94	-
94	95	-
95	96	-
96	97	-
97	47	-








Раздел 4

План границ объекта



Масштаб 1:4000

Условные обозначения

-  - Граница населенного пункта деревни Чуганово Тихвинского района Ленинградской области
-  - Граница земельного участка, учтенная в едином государственном реестре недвижимости
-  - Характерная точка границы, сведения о которой позволяют однозначно определить ее положение на местности
-  - Кадастровый номер земельного участка, учтенного в ЕГРН
-  - Обозначение новой характерной точки
-  - Граница кадастрового квартала
-  - Номер кадастрового квартала

Подпись _____

Дата " ____ " ____ г.

Место для оттиска печати (при наличии) лица, составившего описание местоположения границ объекта

ОПИСАНИЕ МЕСТОПОЛОЖЕНИЯ ГРАНИЦ

деревня Чудское Тихвинского муниципального района Ленинградской области

(наименование объекта, местоположение границ которого описано (далее - объект))

Раздел 1

Сведения об объекте

№ п/п	Характеристики объекта	Описание характеристик
1	2	3
1.	Местоположение объекта	Ленинградская область, район Тихвинский, деревня Чудское
2.	Площадь объекта +/- величина погрешности определения площади (P +/- Дельта P)	112610 +/- 5873 м ²
3.	Иные характеристики объекта	-

Раздел 2

Сведения о местоположении границ объекта

1. Система координат МСК-47, зона 3

2. Сведения о характерных точках границ объекта

Обозначение характерных точек границ	Координаты, м		Метод определения координат характерной точки	Средняя квадратическая погрешность положения характерной точки (Mt), м	Описание обозначения точки на местности (при наличии)
	X	Y			
1	2	3	4	5	6
1	420269.58	3267837.70	Аналитический метод	5.0	-
2	420280.55	3267903.10	Аналитический метод	5.0	-
3	420344.90	3268023.61	Аналитический метод	5.0	-
4	420381.75	3268110.68	Аналитический метод	5.0	-
5	420356.70	3268135.90	Аналитический метод	5.0	-
6	420286.80	3268177.76	Аналитический метод	5.0	-
7	420258.83	3268180.85	Аналитический метод	5.0	-
8	420243.29	3268177.74	Аналитический метод	5.0	-
9	420207.55	3268114.10	Аналитический метод	5.0	-
10	420189.38	3268090.29	Аналитический метод	5.0	-
11	420180.10	3268095.58	Аналитический метод	5.0	-
12	420212.80	3268152.46	Аналитический метод	5.0	-
13	420216.50	3268172.56	Аналитический метод	5.0	-
14	420226.64	3268184.74	Аналитический метод	5.0	-
15	420245.15	3268201.42	Аналитический метод	5.0	-
16	420273.52	3268209.61	Аналитический метод	5.0	-
17	420266.14	3268290.51	Аналитический метод	5.0	-
18	420279.88	3268310.62	Аналитический метод	5.0	-
19	420226.55	3268295.25	Аналитический метод	5.0	-
20	420180.09	3268269.32	Аналитический метод	5.0	-
21	420154.74	3268251.32	Аналитический метод	5.0	-
22	420158.97	3268274.60	Аналитический метод	5.0	-

2. Сведения о характерных точках границ объекта					
Обозначение характерных точек границ	Координаты, м		Метод определения координат характерной точки	Средняя квадратическая погрешность положения характерной точки (Mt), м	Описание обозначения точки на местности (при наличии)
	X	Y			
1	2	3	4	5	6
23	420155.28	3268316.37	Аналитический метод	5.0	-
24	420150.01	3268329.58	Аналитический метод	5.0	-
25	420135.75	3268317.42	Аналитический метод	5.0	-
26	420112.51	3268261.35	Аналитический метод	5.0	-
27	420040.13	3268203.06	Аналитический метод	5.0	-
28	420040.82	3268139.79	Аналитический метод	5.0	-
29	420041.63	3268138.37	Аналитический метод	5.0	-
30	420035.24	3268118.21	Аналитический метод	5.0	-
31	420033.42	3268116.59	Аналитический метод	5.0	-
32	420015.90	3268113.15	Аналитический метод	5.0	-
33	419998.78	3268099.17	Аналитический метод	5.0	-
34	420005.26	3268056.22	Аналитический метод	5.0	-
35	420018.64	3268036.98	Аналитический метод	5.0	-
36	420014.78	3268014.08	Аналитический метод	5.0	-
37	420026.69	3267980.26	Аналитический метод	5.0	-
38	420046.39	3267952.90	Аналитический метод	5.0	-
39	420078.92	3267891.99	Аналитический метод	5.0	-
40	420098.05	3267871.06	Аналитический метод	5.0	-
41	420141.78	3267860.05	Аналитический метод	5.0	-
42	420229.52	3267849.38	Аналитический метод	5.0	-
1	420269.58	3267837.70	Аналитический метод	5.0	-

3. Сведения о характерных точках части (частей) границы объекта

Обозначение характерных точек части границы	Координаты, м		Метод определения координат характерной точки	Средняя квадратическая погрешность положения характерной точки (Mt), м	Описание обозначения точки на местности (при наличии)
	X	Y			
1	2	3	4	5	6
-	-	-	-	-	-

**Текстовое описание местоположения границ населенных пунктов,
территориальных зон**

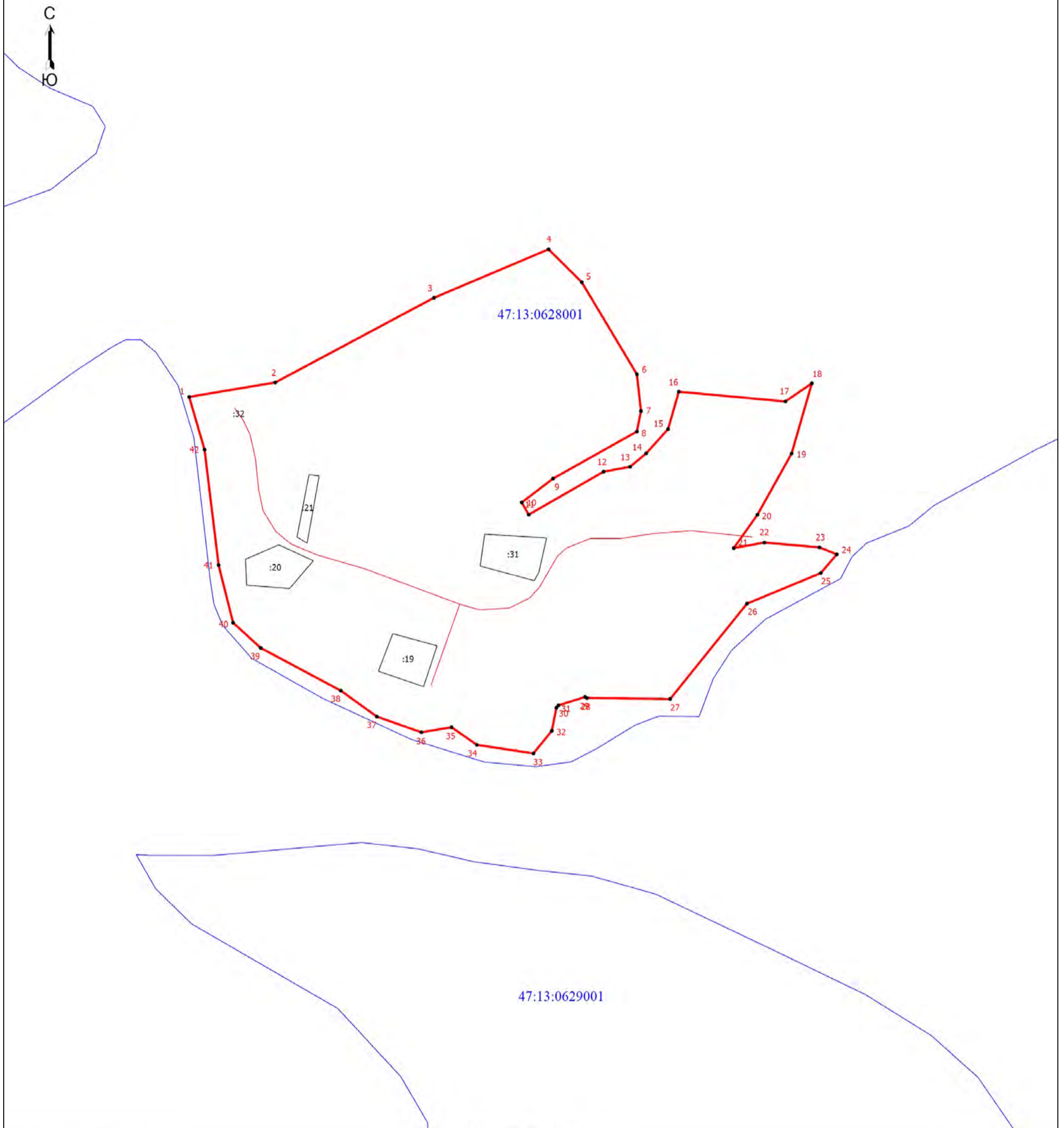
Прохождение границы		Описание прохождения границы
от точки	до точки	
1	2	3
1	2	-
2	3	-
3	4	-
4	5	-
5	6	-
6	7	-
7	8	-
8	9	-
9	10	-
10	11	-
11	12	-
12	13	-
13	14	-
14	15	-
15	16	-
16	17	-
17	18	-
18	19	-
19	20	-
20	21	-
21	22	-
22	23	-
23	24	-
24	25	-
25	26	-
26	27	-
27	28	-
28	29	-
29	30	-
30	31	-
31	32	-
32	33	-
33	34	-
34	35	-
35	36	-
36	37	-
37	38	-

**Текстовое описание местоположения границ населенных пунктов,
территориальных зон**

Прохождение границы		Описание прохождения границы
от точки	до точки	
1	2	3
38	39	-
39	40	-
40	41	-
41	42	-
42	1	-

Раздел 4

План границ объекта



Масштаб 1:3000

Условные обозначения

- - Граница населенного пункта деревни Чудское Тихвинского района Ленинградской области
- - Граница земельного участка, учтенная в едином государственном реестре недвижимости
- - Характерная точка границы, сведения о которой позволяют однозначно определить ее положение на местности
- :32 - Cadastral number of the land plot, recorded in the EGRN
- 1 - Designation of a new characteristic point
- - Boundary of the cadastral quarter
- 47:13:0607001 - Cadastral quarter number

Подпись _____

Дата " ____ " ____ г.

Место для оттиска печати (при наличии) лица, составившего описание местоположения границ объекта

ОПИСАНИЕ МЕСТОПОЛОЖЕНИЯ ГРАНИЦ

Граница населенного пункта дер.Шуйга муниципального образования "Шугозерское сельское поселение" Тихвинского муниципального района Ленинградской области

(наименование объекта, местоположение границ которого описано (далее - объект))

Раздел 1

Сведения об объекте

№ п/п	Характеристики объекта	Описание характеристик
1	2	3
1.	Местоположение объекта	Ленинградская область, район Тихвинский, деревня Шуйга
2.	Площадь объекта +/- величина погрешности определения площади (Р +/- Дельта Р)	268494 +/- 9068 м ²
3.	Иные характеристики объекта	-

Раздел 2

Сведения о местоположении границ объекта

1. Система координат -

2. Сведения о характерных точках границ объекта

Обозначение характерных точек границ	Координаты, м		Метод определения координат характерной точки	Средняя квадратическая погрешность положения характерной точки (Mt), м	Описание обозначения точки на местности (при наличии)
	X	Y			
1	2	3	4	5	6
-	-	-	-	-	-

3. Сведения о характерных точках части (частей) границы объекта

Обозначение характерных точек части границы	Координаты, м		Метод определения координат характерной точки	Средняя квадратическая погрешность положения характерной точки (Mt), м	Описание обозначения точки на местности (при наличии)
	X	Y			
1	2	3	4	5	6
-	-	-	-	-	-

Раздел 3

Сведения о местоположении измененных (уточненных) границ объекта

1. Система координат МСК-47, зона 3

2. Сведения о характерных точках границ объекта

Обозначение характерных точек границ	Существующие координаты, м		Измененные (уточненные) координаты, м		Метод определения координат характерной точки	Средняя квадратическая погрешность положения характерной точки (Mt), м	Описание обозначения точки на местности (при наличии)
	X	Y	X	Y			
1	2	3	4	5	6	7	8
1	-	-	435151.23	3260021.25	Картометрический метод	5.0	Закрепление отсутствует
2	-	-	435153.37	3259989.18	Картометрический метод	5.0	Закрепление отсутствует
3	-	-	435148.73	3259972.22	Картометрический метод	5.0	Закрепление отсутствует
4	-	-	435147.47	3259947.32	Картометрический метод	5.0	Закрепление отсутствует
5	-	-	435128.50	3259918.28	Картометрический метод	5.0	Закрепление отсутствует
6	-	-	435125.13	3259877.64	Картометрический метод	5.0	Закрепление отсутствует
7	-	-	435127.02	3259857.28	Картометрический метод	5.0	Закрепление отсутствует
8	-	-	435134.40	3259837.91	Картометрический метод	5.0	Закрепление отсутствует
9	-	-	435135.06	3259818.80	Картометрический метод	5.0	Закрепление отсутствует
10	-	-	435144.13	3259763.91	Картометрический метод	5.0	Закрепление отсутствует
11	-	-	435144.13	3259748.46	Картометрический метод	5.0	Закрепление отсутствует
12	-	-	435140.08	3259725.70	Картометрический метод	5.0	Закрепление отсутствует
13	-	-	435144.14	3259667.96	Картометрический метод	5.0	Закрепление отсутствует
14	-	-	435134.42	3259640.32	Картометрический метод	5.0	Закрепление отсутствует
15	-	-	435119.84	3259582.59	Картометрический метод	5.0	Закрепление отсутствует
16	-	-	435116.61	3259560.64	Картометрический метод	5.0	Закрепление отсутствует
17	-	-	435121.47	3259552.50	Картометрический метод	5.0	Закрепление отсутствует
18	-	-	435101.22	3259489.08	Картометрический метод	5.0	Закрепление отсутствует
19	-	-	435085.02	3259445.98	Картометрический метод	5.0	Закрепление отсутствует
20	-	-	435065.96	3259415.74	Картометрический метод	5.0	Закрепление отсутствует
21	-	-	435039.92	3259381.73	Картометрический метод	5.0	Закрепление отсутствует
22	-	-	435016.73	3259337.47	Картометрический метод	5.0	Закрепление отсутствует

2. Сведения о характерных точках границ объекта							
Обозначение характерных точек границ	Существующие координаты, м		Измененные (уточненные) координаты, м		Метод определения координат характерной точки	Средняя квадратическая погрешность положения характерной точки (Mt), м	Описание обозначения точки на местности (при наличии)
	X	Y	X	Y			
1	2	3	4	5	6	7	8
23	-	-	435009.53	3259214.43	Картометрический метод	5.0	Закрепление отсутствует
24	-	-	435050.32	3259315.58	Картометрический метод	5.0	Закрепление отсутствует
25	-	-	435064.57	3259337.89	Картометрический метод	5.0	Закрепление отсутствует
26	-	-	435102.96	3259369.23	Картометрический метод	5.0	Закрепление отсутствует
27	-	-	435131.34	3259377.94	Картометрический метод	5.0	Закрепление отсутствует
28	-	-	435149.60	3259373.72	Картометрический метод	5.0	Закрепление отсутствует
29	-	-	435177.48	3259358.49	Картометрический метод	5.0	Закрепление отсутствует
30	-	-	435183.73	3259361.92	Картометрический метод	5.0	Закрепление отсутствует
31	-	-	435186.96	3259374.70	Картометрический метод	5.0	Закрепление отсутствует
32	-	-	435179.66	3259385.66	Картометрический метод	5.0	Закрепление отсутствует
33	-	-	435174.08	3259387.94	Картометрический метод	5.0	Закрепление отсутствует
34	-	-	435160.70	3259399.54	Картометрический метод	5.0	Закрепление отсутствует
35	-	-	435154.10	3259414.86	Картометрический метод	5.0	Закрепление отсутствует
36	-	-	435151.54	3259428.49	Картометрический метод	5.0	Закрепление отсутствует
37	-	-	435155.58	3259471.44	Картометрический метод	5.0	Закрепление отсутствует
38	-	-	435157.75	3259511.24	Картометрический метод	5.0	Закрепление отсутствует
39	-	-	435159.28	3259542.47	Картометрический метод	5.0	Закрепление отсутствует
40	-	-	435176.84	3259575.20	Картометрический метод	5.0	Закрепление отсутствует
41	-	-	435210.84	3259602.69	Картометрический метод	5.0	Закрепление отсутствует
42	-	-	435215.41	3259634.72	Картометрический метод	5.0	Закрепление отсутствует
43	-	-	435198.48	3259664.64	Картометрический метод	5.0	Закрепление отсутствует
44	-	-	435197.22	3259708.74	Картометрический метод	5.0	Закрепление отсутствует
45	-	-	435216.74	3259759.03	Картометрический метод	5.0	Закрепление отсутствует
46	-	-	435222.02	3259799.90	Картометрический метод	5.0	Закрепление отсутствует
47	-	-	435235.56	3259838.40	Картометрический метод	5.0	Закрепление отсутствует

2. Сведения о характерных точках границ объекта							
Обозначение характерных точек границ	Существующие координаты, м		Измененные (уточненные) координаты, м		Метод определения координат характерной точки	Средняя квадратическая погрешность положения характерной точки (Mt), м	Описание обозначения точки на местности (при наличии)
	X	Y	X	Y			
1	2	3	4	5	6	7	8
48	-	-	435240.08	3259863.56	Картометрический метод	5.0	Закрепление отсутствует
49	-	-	435247.08	3259889.16	Картометрический метод	5.0	Закрепление отсутствует
50	-	-	435240.41	3259926.89	Картометрический метод	5.0	Закрепление отсутствует
51	-	-	435224.12	3259970.44	Картометрический метод	5.0	Закрепление отсутствует
52	-	-	435217.22	3259993.72	Картометрический метод	5.0	Закрепление отсутствует
53	-	-	435213.19	3259993.80	Картометрический метод	5.0	Закрепление отсутствует
1	-	-	435151.23	3260021.25	Картометрический метод	5.0	Закрепление отсутствует
54	-	-	435447.44	3259321.44	Картометрический метод	5.0	Закрепление отсутствует
55	-	-	435433.92	3259305.93	Картометрический метод	5.0	Закрепление отсутствует
56	-	-	435412.02	3259243.23	Картометрический метод	5.0	Закрепление отсутствует
57	-	-	435384.98	3259189.59	Картометрический метод	5.0	Закрепление отсутствует
58	-	-	435347.64	3259124.96	Картометрический метод	5.0	Закрепление отсутствует
59	-	-	435312.87	3259062.26	Картометрический метод	5.0	Закрепление отсутствует
60	-	-	435303.86	3259020.90	Картометрический метод	5.0	Закрепление отсутствует
61	-	-	435305.15	3259002.15	Картометрический метод	5.0	Закрепление отсутствует
62	-	-	435320.11	3258956.77	Картометрический метод	5.0	Закрепление отсутствует
63	-	-	435334.78	3258945.27	Картометрический метод	5.0	Закрепление отсутствует
64	-	-	435352.16	3258943.98	Картометрический метод	5.0	Закрепление отсутствует
65	-	-	435371.48	3258958.20	Картометрический метод	5.0	Закрепление отсутствует
66	-	-	435397.88	3259029.94	Картометрический метод	5.0	Закрепление отсутствует
67	-	-	435407.53	3259101.68	Картометрический метод	5.0	Закрепление отсутствует
68	-	-	435413.97	3259151.45	Картометрический метод	5.0	Закрепление отсутствует
69	-	-	435432.00	3259193.46	Картометрический метод	5.0	Закрепление отсутствует
70	-	-	435453.89	3259230.30	Картометрический метод	5.0	Закрепление отсутствует
71	-	-	435468.05	3259257.45	Картометрический метод	5.0	Закрепление отсутствует

2. Сведения о характерных точках границ объекта							
Обозначение характерных точек границ	Существующие координаты, м		Измененные (уточненные) координаты, м		Метод определения координат характерной точки	Средняя квадратическая погрешность положения характерной точки (Mt), м	Описание обозначения точки на местности (при наличии)
	X	Y	X	Y			
1	2	3	4	5	6	7	8
72	-	-	435473.61	3259297.80	Картометрический метод	5.0	Закрепление отсутствует
73	-	-	435462.25	3259314.98	Картометрический метод	5.0	Закрепление отсутствует
54	-	-	435447.44	3259321.44	Картометрический метод	5.0	Закрепление отсутствует
74	-	-	435188.18	3260322.29	Картометрический метод	5.0	Закрепление отсутствует
75	-	-	435186.71	3260304.77	Картометрический метод	5.0	Закрепление отсутствует
76	-	-	435179.94	3260305.34	Картометрический метод	5.0	Закрепление отсутствует
77	-	-	435176.31	3260261.89	Картометрический метод	5.0	Закрепление отсутствует
78	-	-	435183.10	3260261.57	Картометрический метод	5.0	Закрепление отсутствует
79	-	-	435181.90	3260250.22	Картометрический метод	5.0	Закрепление отсутствует
80	-	-	435177.08	3260250.74	Картометрический метод	5.0	Закрепление отсутствует
81	-	-	435171.89	3260195.71	Картометрический метод	5.0	Закрепление отсутствует
82	-	-	435164.69	3260192.54	Картометрический метод	5.0	Закрепление отсутствует
83	-	-	435158.76	3260183.60	Картометрический метод	5.0	Закрепление отсутствует
84	-	-	435140.60	3260182.44	Картометрический метод	5.0	Закрепление отсутствует
85	-	-	435140.98	3260167.70	Картометрический метод	5.0	Закрепление отсутствует
86	-	-	435156.83	3260165.75	Картометрический метод	5.0	Закрепление отсутствует
87	-	-	435156.78	3260154.50	Картометрический метод	5.0	Закрепление отсутствует
88	-	-	435149.13	3260152.76	Картометрический метод	5.0	Закрепление отсутствует
89	-	-	435119.92	3260148.05	Картометрический метод	5.0	Закрепление отсутствует
90	-	-	435120.10	3260123.27	Картометрический метод	5.0	Закрепление отсутствует
91	-	-	435129.49	3260107.22	Картометрический метод	5.0	Закрепление отсутствует
92	-	-	435138.28	3260093.70	Картометрический метод	5.0	Закрепление отсутствует
93	-	-	435134.81	3260075.37	Картометрический метод	5.0	Закрепление отсутствует
94	-	-	435123.63	3260057.31	Картометрический метод	5.0	Закрепление отсутствует
95	-	-	435145.12	3260045.93	Картометрический метод	5.0	Закрепление отсутствует

2. Сведения о характерных точках границ объекта							
Обозначение характерных точек границ	Существующие координаты, м		Измененные (уточненные) координаты, м		Метод определения координат характерной точки	Средняя квадратическая погрешность положения характерной точки (Mt), м	Описание обозначения точки на местности (при наличии)
	X	Y	X	Y			
1	2	3	4	5	6	7	8
96	-	-	435169.35	3260034.88	Картометрический метод	5.0	Закрепление отсутствует
97	-	-	435219.85	3260012.75	Картометрический метод	5.0	Закрепление отсутствует
98	-	-	435223.48	3260009.60	Картометрический метод	5.0	Закрепление отсутствует
99	-	-	435223.70	3260007.78	Картометрический метод	5.0	Закрепление отсутствует
100	-	-	435223.97	3260007.80	Картометрический метод	5.0	Закрепление отсутствует
101	-	-	435225.40	3260023.97	Картометрический метод	5.0	Закрепление отсутствует
102	-	-	435236.25	3260049.67	Картометрический метод	5.0	Закрепление отсутствует
103	-	-	435238.90	3260055.94	Картометрический метод	5.0	Закрепление отсутствует
104	-	-	435234.08	3260106.75	Картометрический метод	5.0	Закрепление отсутствует
105	-	-	435237.99	3260107.13	Картометрический метод	5.0	Закрепление отсутствует
106	-	-	435241.83	3260135.90	Картометрический метод	5.0	Закрепление отсутствует
107	-	-	435248.08	3260158.06	Картометрический метод	5.0	Закрепление отсутствует
108	-	-	435248.75	3260166.54	Картометрический метод	5.0	Закрепление отсутствует
109	-	-	435241.22	3260208.22	Картометрический метод	5.0	Закрепление отсутствует
110	-	-	435206.66	3260211.84	Картометрический метод	5.0	Закрепление отсутствует
111	-	-	435208.10	3260247.60	Картометрический метод	5.0	Закрепление отсутствует
112	-	-	435195.55	3260248.77	Картометрический метод	5.0	Закрепление отсутствует
113	-	-	435196.60	3260260.92	Картометрический метод	5.0	Закрепление отсутствует
114	-	-	435201.28	3260321.48	Картометрический метод	5.0	Закрепление отсутствует
74	-	-	435188.18	3260322.29	Картометрический метод	5.0	Закрепление отсутствует
115	-	-	435205.24	3260631.09	Картометрический метод	5.0	Закрепление отсутствует
116	-	-	435240.51	3260625.56	Картометрический метод	5.0	Закрепление отсутствует
117	-	-	435230.88	3260588.48	Картометрический метод	5.0	Закрепление отсутствует
118	-	-	435227.15	3260543.78	Картометрический метод	5.0	Закрепление отсутствует
119	-	-	435213.48	3260426.44	Картометрический метод	5.0	Закрепление отсутствует

2. Сведения о характерных точках границ объекта							
Обозначение характерных точек границ	Существующие координаты, м		Измененные (уточненные) координаты, м		Метод определения координат характерной точки	Средняя квадратическая погрешность положения характерной точки (Mt), м	Описание обозначения точки на местности (при наличии)
	X	Y	X	Y			
1	2	3	4	5	6	7	8
120	-	-	435214.21	3260330.34	Картометрический метод	5.0	Закрепление отсутствует
121	-	-	435239.41	3260330.34	Картометрический метод	5.0	Закрепление отсутствует
122	-	-	435239.41	3260286.26	Картометрический метод	5.0	Закрепление отсутствует
123	-	-	435245.17	3260275.42	Картометрический метод	5.0	Закрепление отсутствует
124	-	-	435285.54	3260277.57	Картометрический метод	5.0	Закрепление отсутствует
125	-	-	435286.24	3260279.75	Картометрический метод	5.0	Закрепление отсутствует
126	-	-	435292.14	3260355.74	Картометрический метод	5.0	Закрепление отсутствует
127	-	-	435291.30	3260394.51	Картометрический метод	5.0	Закрепление отсутствует
128	-	-	435270.36	3260414.15	Картометрический метод	5.0	Закрепление отсутствует
129	-	-	435261.00	3260440.16	Картометрический метод	5.0	Закрепление отсутствует
130	-	-	435264.59	3260471.23	Картометрический метод	5.0	Закрепление отсутствует
131	-	-	435275.38	3260514.58	Картометрический метод	5.0	Закрепление отсутствует
132	-	-	435277.54	3260559.38	Картометрический метод	5.0	Закрепление отсутствует
133	-	-	435271.78	3260596.23	Картометрический метод	5.0	Закрепление отсутствует
134	-	-	435281.85	3260631.64	Картометрический метод	5.0	Закрепление отсутствует
135	-	-	435290.05	3260667.84	Картометрический метод	5.0	Закрепление отсутствует
136	-	-	435254.20	3260674.01	Картометрический метод	5.0	Закрепление отсутствует
137	-	-	435236.21	3260671.57	Картометрический метод	5.0	Закрепление отсутствует
138	-	-	435230.30	3260669.12	Картометрический метод	5.0	Закрепление отсутствует
139	-	-	435216.68	3260658.46	Картометрический метод	5.0	Закрепление отсутствует
115	-	-	435205.24	3260631.09	Картометрический метод	5.0	Закрепление отсутствует
140	-	-	435895.28	3259418.45	Картометрический метод	5.0	Закрепление отсутствует
141	-	-	435883.36	3259400.50	Картометрический метод	5.0	Закрепление отсутствует
142	-	-	435879.76	3259379.55	Картометрический метод	5.0	Закрепление отсутствует
143	-	-	435879.76	3259359.32	Картометрический метод	5.0	Закрепление отсутствует

2. Сведения о характерных точках границ объекта							
Обозначение характерных точек границ	Существующие координаты, м		Измененные (уточненные) координаты, м		Метод определения координат характерной точки	Средняя квадратическая погрешность положения характерной точки (Mt), м	Описание обозначения точки на местности (при наличии)
	X	Y	X	Y			
1	2	3	4	5	6	7	8
144	-	-	435885.52	3259335.48	Картометрический метод	5.0	Закрепление отсутствует
145	-	-	435895.61	3259302.24	Картометрический метод	5.0	Закрепление отсутствует
146	-	-	435904.25	3259276.22	Картометрический метод	5.0	Закрепление отсутствует
147	-	-	435915.05	3259255.99	Картометрический метод	5.0	Закрепление отсутствует
148	-	-	435925.85	3259228.54	Картометрический метод	5.0	Закрепление отсутствует
149	-	-	435922.26	3259191.68	Картометрический метод	5.0	Закрепление отсутствует
150	-	-	435909.30	3259142.55	Картометрический метод	5.0	Закрепление отсутствует
151	-	-	435904.99	3259091.25	Картометрический метод	5.0	Закрепление отсутствует
152	-	-	435901.40	3259055.12	Картометрический метод	5.0	Закрепление отсутствует
153	-	-	435898.52	3259023.33	Картометрический метод	5.0	Закрепление отсутствует
154	-	-	435887.00	3258977.09	Картометрический метод	5.0	Закрепление отсутствует
155	-	-	435874.05	3258946.02	Картометрический метод	5.0	Закрепление отсутствует
156	-	-	435869.73	3258936.62	Картометрический метод	5.0	Закрепление отсутствует
157	-	-	435884.13	3258929.40	Картометрический метод	5.0	Закрепление отсутствует
158	-	-	435896.37	3258928.68	Картометрический метод	5.0	Закрепление отсутствует
159	-	-	435906.44	3258948.90	Картометрический метод	5.0	Закрепление отсутствует
160	-	-	435923.72	3258994.42	Картометрический метод	5.0	Закрепление отсутствует
161	-	-	435934.51	3259038.50	Картометрический метод	5.0	Закрепление отсутствует
162	-	-	435935.95	3259095.58	Картометрический метод	5.0	Закрепление отсутствует
163	-	-	435933.78	3259137.49	Картометрический метод	5.0	Закрепление отсутствует
164	-	-	435939.54	3259175.06	Картометрический метод	5.0	Закрепление отсутствует
165	-	-	435943.13	3259213.36	Картометрический метод	5.0	Закрепление отсутствует
166	-	-	435947.45	3259245.87	Картометрический метод	5.0	Закрепление отсутствует
167	-	-	435946.73	3259268.27	Картометрический метод	5.0	Закрепление отсутствует
168	-	-	435940.97	3259275.50	Картометрический метод	5.0	Закрепление отсутствует

2. Сведения о характерных точках границ объекта							
Обозначение характерных точек границ	Существующие координаты, м		Измененные (уточненные) координаты, м		Метод определения координат характерной точки	Средняя квадратическая погрешность положения характерной точки (Mt), м	Описание обозначения точки на местности (при наличии)
	X	Y	X	Y			
1	2	3	4	5	6	7	8
169	-	-	435943.84	3259288.50	Картометрический метод	5.0	Закрепление отсутствует
170	-	-	435956.80	3259297.90	Картометрический метод	5.0	Закрепление отсутствует
171	-	-	435963.28	3259310.90	Картометрический метод	5.0	Закрепление отсутствует
172	-	-	435962.56	3259329.69	Картометрический метод	5.0	Закрепление отсутствует
173	-	-	435953.92	3259352.09	Картометрический метод	5.0	Закрепление отсутствует
174	-	-	435950.10	3259360.94	Картометрический метод	5.0	Закрепление отсутствует
175	-	-	435944.93	3259367.22	Картометрический метод	5.0	Закрепление отсутствует
140	-	-	435895.28	3259418.45	Картометрический метод	5.0	Закрепление отсутствует
176	-	-	435832.96	3258683.46	Картометрический метод	5.0	Закрепление отсутствует
177	-	-	435814.93	3258662.13	Картометрический метод	5.0	Закрепление отсутствует
178	-	-	435789.18	3258607.19	Картометрический метод	5.0	Закрепление отсутствует
179	-	-	435768.57	3258588.44	Картометрический метод	5.0	Закрепление отсутствует
180	-	-	435732.01	3258582.30	Картометрический метод	5.0	Закрепление отсутствует
181	-	-	435708.68	3258574.88	Картометрический метод	5.0	Закрепление отсутствует
182	-	-	435697.08	3258559.36	Картометрический метод	5.0	Закрепление отсутствует
183	-	-	435703.38	3258539.85	Картометрический метод	5.0	Закрепление отсутствует
184	-	-	435724.78	3258510.89	Картометрический метод	5.0	Закрепление отсутствует
185	-	-	435742.82	3258497.31	Картометрический метод	5.0	Закрепление отсутствует
186	-	-	435760.20	3258492.78	Картометрический метод	5.0	Закрепление отсутствует
187	-	-	435782.42	3258503.12	Картометрический метод	5.0	Закрепление отсутствует
188	-	-	435797.56	3258517.34	Картометрический метод	5.0	Закрепление отсутствует
189	-	-	435799.49	3258530.92	Картометрический метод	5.0	Закрепление отсутствует
190	-	-	435794.33	3258549.02	Картометрический метод	5.0	Закрепление отсутствует
191	-	-	435802.06	3258578.10	Картометрический метод	5.0	Закрепление отсутствует
192	-	-	435820.73	3258604.60	Картометрический метод	5.0	Закрепление отсутствует

2. Сведения о характерных точках границ объекта							
Обозначение характерных точек границ	Существующие координаты, м		Измененные (уточненные) координаты, м		Метод определения координат характерной точки	Средняя квадратическая погрешность положения характерной точки (Mt), м	Описание обозначения точки на местности (при наличии)
	X	Y	X	Y			
1	2	3	4	5	6	7	8
193	-	-	435847.78	3258647.90	Картометрический метод	5.0	Закрепление отсутствует
194	-	-	435851.00	3258654.43	Картометрический метод	5.0	Закрепление отсутствует
195	-	-	435854.21	3258671.82	Картометрический метод	5.0	Закрепление отсутствует
176	-	-	435832.96	3258683.46	Картометрический метод	5.0	Закрепление отсутствует
196	-	-	435253.20	3260019.74	Картометрический метод	5.0	Закрепление отсутствует
197	-	-	435247.58	3260018.34	Картометрический метод	5.0	Закрепление отсутствует
198	-	-	435243.78	3260015.66	Картометрический метод	5.0	Закрепление отсутствует
199	-	-	435233.84	3260001.50	Картометрический метод	5.0	Закрепление отсутствует
200	-	-	435231.83	3259990.12	Картометрический метод	5.0	Закрепление отсутствует
201	-	-	435229.60	3259983.22	Картометрический метод	5.0	Закрепление отсутствует
202	-	-	435235.50	3259964.40	Картометрический метод	5.0	Закрепление отсутствует
203	-	-	435246.73	3259922.11	Картометрический метод	5.0	Закрепление отсутствует
204	-	-	435248.98	3259902.17	Картометрический метод	5.0	Закрепление отсутствует
205	-	-	435251.37	3259899.36	Картометрический метод	5.0	Закрепление отсутствует
206	-	-	435256.00	3259901.60	Картометрический метод	5.0	Закрепление отсутствует
207	-	-	435278.48	3259926.75	Картометрический метод	5.0	Закрепление отсутствует
208	-	-	435301.57	3259947.90	Картометрический метод	5.0	Закрепление отсутствует
209	-	-	435308.02	3259951.69	Картометрический метод	5.0	Закрепление отсутствует
210	-	-	435322.32	3259967.54	Картометрический метод	5.0	Закрепление отсутствует
211	-	-	435328.30	3259975.41	Картометрический метод	5.0	Закрепление отсутствует
212	-	-	435334.67	3259982.66	Картометрический метод	5.0	Закрепление отсутствует
213	-	-	435337.20	3259993.05	Картометрический метод	5.0	Закрепление отсутствует
214	-	-	435326.38	3260004.29	Картометрический метод	5.0	Закрепление отсутствует
215	-	-	435321.88	3260006.12	Картометрический метод	5.0	Закрепление отсутствует
216	-	-	435297.83	3260004.08	Картометрический метод	5.0	Закрепление отсутствует

2. Сведения о характерных точках границ объекта							
Обозначение характерных точек границ	Существующие координаты, м		Измененные (уточненные) координаты, м		Метод определения координат характерной точки	Средняя квадратическая погрешность положения характерной точки (Mt), м	Описание обозначения точки на местности (при наличии)
	X	Y	X	Y			
1	2	3	4	5	6	7	8
217	-	-	435284.38	3259998.25	Картометрический метод	5.0	Закрепление отсутствует
218	-	-	435276.23	3259996.70	Картометрический метод	5.0	Закрепление отсутствует
219	-	-	435273.28	3259997.68	Картометрический метод	5.0	Закрепление отсутствует
220	-	-	435265.28	3260009.20	Картометрический метод	5.0	Закрепление отсутствует
221	-	-	435262.89	3260016.37	Картометрический метод	5.0	Закрепление отсутствует
196	-	-	435253.20	3260019.74	Картометрический метод	5.0	Закрепление отсутствует
222	-	-	435739.18	3259576.02	Картометрический метод	5.0	Закрепление отсутствует
223	-	-	435732.91	3259563.14	Картометрический метод	5.0	Закрепление отсутствует
224	-	-	435732.91	3259515.04	Картометрический метод	5.0	Закрепление отсутствует
225	-	-	435724.41	3259490.99	Картометрический метод	5.0	Закрепление отсутствует
226	-	-	435736.78	3259470.82	Картометрический метод	5.0	Закрепление отсутствует
227	-	-	435752.24	3259456.85	Картометрический метод	5.0	Закрепление отсутствует
228	-	-	435764.62	3259454.52	Картометрический метод	5.0	Закрепление отсутствует
229	-	-	435780.85	3259454.52	Картометрический метод	5.0	Закрепление отсутствует
230	-	-	435796.31	3259463.83	Картометрический метод	5.0	Закрепление отсутствует
231	-	-	435824.14	3259490.98	Картометрический метод	5.0	Закрепление отсутствует
232	-	-	435821.47	3259493.72	Картометрический метод	5.0	Закрепление отсутствует
222	-	-	435739.18	3259576.02	Картометрический метод	5.0	Закрепление отсутствует
233	-	-	435358.34	3259930.60	Картометрический метод	5.0	Закрепление отсутствует
234	-	-	435356.93	3259928.23	Картометрический метод	5.0	Закрепление отсутствует
235	-	-	435347.63	3259912.61	Картометрический метод	5.0	Закрепление отсутствует
236	-	-	435345.28	3259902.76	Картометрический метод	5.0	Закрепление отсутствует
237	-	-	435348.53	3259872.04	Картометрический метод	5.0	Закрепление отсутствует
238	-	-	435357.53	3259825.80	Картометрический метод	5.0	Закрепление отсутствует
239	-	-	435373.01	3259812.07	Картометрический метод	5.0	Закрепление отсутствует

2. Сведения о характерных точках границ объекта							
Обозначение характерных точек границ	Существующие координаты, м		Измененные (уточненные) координаты, м		Метод определения координат характерной точки	Средняя квадратическая погрешность положения характерной точки (Mt), м	Описание обозначения точки на местности (при наличии)
	X	Y	X	Y			
1	2	3	4	5	6	7	8
240	-	-	435423.83	3259880.15	Картометрический метод	5.0	Закрепление отсутствует
241	-	-	435386.27	3259910.73	Картометрический метод	5.0	Закрепление отсутствует
233	-	-	435358.34	3259930.60	Картометрический метод	5.0	Закрепление отсутствует
242	-	-	435593.70	3259568.55	Картометрический метод	5.0	Закрепление отсутствует
243	-	-	435579.30	3259556.99	Картометрический метод	5.0	Закрепление отсутствует
244	-	-	435571.38	3259536.76	Картометрический метод	5.0	Закрепление отсутствует
245	-	-	435568.51	3259518.70	Картометрический метод	5.0	Закрепление отсутствует
246	-	-	435556.27	3259497.74	Картометрический метод	5.0	Закрепление отсутствует
247	-	-	435539.72	3259462.34	Картометрический метод	5.0	Закрепление отсутствует
248	-	-	435528.20	3259418.26	Картометрический метод	5.0	Закрепление отсутствует
249	-	-	435531.08	3259401.64	Картометрический метод	5.0	Закрепление отсутствует
250	-	-	435539.00	3259401.64	Картометрический метод	5.0	Закрепление отсутствует
251	-	-	435559.16	3259434.16	Картометрический метод	5.0	Закрепление отсутствует
252	-	-	435572.11	3259469.56	Картометрический метод	5.0	Закрепление отсутствует
253	-	-	435578.59	3259481.12	Картометрический метод	5.0	Закрепление отсутствует
254	-	-	435602.34	3259512.92	Картометрический метод	5.0	Закрепление отсутствует
255	-	-	435603.06	3259534.59	Картометрический метод	5.0	Закрепление отсутствует
256	-	-	435598.74	3259544.70	Картометрический метод	5.0	Закрепление отсутствует
257	-	-	435598.02	3259563.50	Картометрический метод	5.0	Закрепление отсутствует
242	-	-	435593.70	3259568.55	Картометрический метод	5.0	Закрепление отсутствует
258	-	-	435127.09	3259976.14	Картометрический метод	5.0	Закрепление отсутствует
259	-	-	435119.80	3259976.14	Картометрический метод	5.0	Закрепление отсутствует
260	-	-	435106.03	3259963.13	Картометрический метод	5.0	Закрепление отсутствует
261	-	-	435093.78	3259945.71	Картометрический метод	5.0	Закрепление отсутствует
262	-	-	435088.46	3259933.56	Картометрический метод	5.0	Закрепление отсутствует

2. Сведения о характерных точках границ объекта							
Обозначение характерных точек границ	Существующие координаты, м		Измененные (уточненные) координаты, м		Метод определения координат характерной точки	Средняя квадратическая погрешность положения характерной точки (Mt), м	Описание обозначения точки на местности (при наличии)
	X	Y	X	Y			
1	2	3	4	5	6	7	8
263	-	-	435077.68	3259915.98	Картометрический метод	5.0	Закрепление отсутствует
264	-	-	435085.78	3259905.40	Картометрический метод	5.0	Закрепление отсутствует
265	-	-	435093.08	3259902.96	Картометрический метод	5.0	Закрепление отсутствует
266	-	-	435101.18	3259906.22	Картометрический метод	5.0	Закрепление отсутствует
267	-	-	435105.10	3259912.83	Картометрический метод	5.0	Закрепление отсутствует
268	-	-	435111.70	3259926.54	Картометрический метод	5.0	Закрепление отсутствует
269	-	-	435136.01	3259960.69	Картометрический метод	5.0	Закрепление отсутствует
258	-	-	435127.09	3259976.14	Картометрический метод	5.0	Закрепление отсутствует
270	-	-	435447.13	3259862.55	Картометрический метод	5.0	Закрепление отсутствует
271	-	-	435438.80	3259846.20	Картометрический метод	5.0	Закрепление отсутствует
272	-	-	435423.45	3259817.60	Картометрический метод	5.0	Закрепление отсутствует
273	-	-	435402.54	3259782.08	Картометрический метод	5.0	Закрепление отсутствует
274	-	-	435388.86	3259752.82	Картометрический метод	5.0	Закрепление отсутствует
275	-	-	435373.74	3259695.02	Картометрический метод	5.0	Закрепление отсутствует
276	-	-	435373.39	3259665.39	Картометрический метод	5.0	Закрепление отсутствует
277	-	-	435394.27	3259645.52	Картометрический метод	5.0	Закрепление отсутствует
278	-	-	435416.58	3259695.38	Картометрический метод	5.0	Закрепление отсутствует
279	-	-	435425.58	3259731.50	Картометрический метод	5.0	Закрепление отсутствует
280	-	-	435425.94	3259740.17	Картометрический метод	5.0	Закрепление отсутствует
281	-	-	435438.89	3259770.16	Картометрический метод	5.0	Закрепление отсутствует
282	-	-	435469.23	3259758.22	Картометрический метод	5.0	Закрепление отсутствует
283	-	-	435460.85	3259749.40	Картометрический метод	5.0	Закрепление отсутствует
284	-	-	435487.97	3259730.83	Картометрический метод	5.0	Закрепление отсутствует
285	-	-	435496.24	3259747.12	Картометрический метод	5.0	Закрепление отсутствует
286	-	-	435521.69	3259736.55	Картометрический метод	5.0	Закрепление отсутствует

2. Сведения о характерных точках границ объекта							
Обозначение характерных точек границ	Существующие координаты, м		Измененные (уточненные) координаты, м		Метод определения координат характерной точки	Средняя квадратическая погрешность положения характерной точки (Mt), м	Описание обозначения точки на местности (при наличии)
	X	Y	X	Y			
1	2	3	4	5	6	7	8
287	-	-	435556.97	3259720.29	Картометрический метод	5.0	Закрепление отсутствует
288	-	-	435573.53	3259706.20	Картометрический метод	5.0	Закрепление отсутствует
289	-	-	435589.01	3259674.04	Картометрический метод	5.0	Закрепление отсутствует
290	-	-	435603.41	3259632.86	Картометрический метод	5.0	Закрепление отсутствует
291	-	-	435616.37	3259620.58	Картометрический метод	5.0	Закрепление отсутствует
292	-	-	435654.89	3259607.56	Картометрический метод	5.0	Закрепление отсутствует
293	-	-	435696.65	3259590.22	Картометрический метод	5.0	Закрепление отсутствует
294	-	-	435708.60	3259606.31	Картометрический метод	5.0	Закрепление отсутствует
295	-	-	435635.43	3259677.61	Картометрический метод	5.0	Закрепление отсутствует
296	-	-	435601.44	3259711.35	Картометрический метод	5.0	Закрепление отсутствует
297	-	-	435556.71	3259755.09	Картометрический метод	5.0	Закрепление отсутствует
298	-	-	435519.22	3259791.92	Картометрический метод	5.0	Закрепление отсутствует
299	-	-	435485.00	3259825.90	Картометрический метод	5.0	Закрепление отсутствует
270	-	-	435447.13	3259862.55	Картометрический метод	5.0	Закрепление отсутствует
300	-	-	435621.69	3259806.41	Картометрический метод	5.0	Закрепление отсутствует
301	-	-	435663.85	3259868.76	Картометрический метод	5.0	Закрепление отсутствует
302	-	-	435660.67	3259905.40	Картометрический метод	5.0	Закрепление отсутствует
303	-	-	435698.79	3259864.24	Картометрический метод	5.0	Закрепление отсутствует
304	-	-	435684.97	3259847.60	Картометрический метод	5.0	Закрепление отсутствует
305	-	-	435703.68	3259846.16	Картометрический метод	5.0	Закрепление отсутствует
306	-	-	435711.60	3259839.65	Картометрический метод	5.0	Закрепление отсутствует
307	-	-	435705.85	3259821.59	Картометрический метод	5.0	Закрепление отсутствует
308	-	-	435705.85	3259798.47	Картометрический метод	5.0	Закрепление отсутствует
309	-	-	435712.33	3259788.35	Картометрический метод	5.0	Закрепление отсутствует
310	-	-	435722.41	3259787.63	Картометрический метод	5.0	Закрепление отсутствует

2. Сведения о характерных точках границ объекта							
Обозначение характерных точек границ	Существующие координаты, м		Измененные (уточненные) координаты, м		Метод определения координат характерной точки	Средняя квадратическая погрешность положения характерной точки (Mt), м	Описание обозначения точки на местности (при наличии)
	X	Y	X	Y			
1	2	3	4	5	6	7	8
311	-	-	435731.77	3259787.62	Картометрический метод	5.0	Закрепление отсутствует
312	-	-	435747.60	3259815.08	Картометрический метод	5.0	Закрепление отсутствует
313	-	-	435758.40	3259821.58	Картометрический метод	5.0	Закрепление отсутствует
314	-	-	435768.48	3259814.36	Картометрический метод	5.0	Закрепление отсутствует
315	-	-	435772.80	3259807.13	Картометрический метод	5.0	Закрепление отсутствует
316	-	-	435772.80	3259798.46	Картометрический метод	5.0	Закрепление отсутствует
317	-	-	435760.57	3259770.28	Картометрический метод	5.0	Закрепление отсутствует
318	-	-	435751.21	3259755.83	Картометрический метод	5.0	Закрепление отсутствует
319	-	-	435744.01	3259737.77	Картометрический метод	5.0	Закрепление отсутствует
320	-	-	435739.70	3259718.98	Картометрический метод	5.0	Закрепление отсутствует
321	-	-	435739.70	3259703.40	Картометрический метод	5.0	Закрепление отсутствует
322	-	-	435725.04	3259672.46	Картометрический метод	5.0	Закрепление отсутствует
323	-	-	435719.87	3259660.73	Картометрический метод	5.0	Закрепление отсутствует
324	-	-	435712.20	3259660.97	Картометрический метод	5.0	Закрепление отсутствует
325	-	-	435698.14	3259669.16	Картометрический метод	5.0	Закрепление отсутствует
326	-	-	435678.17	3259684.45	Картометрический метод	5.0	Закрепление отсутствует
327	-	-	435680.66	3259707.43	Картометрический метод	5.0	Закрепление отсутствует
328	-	-	435690.02	3259738.50	Картометрический метод	5.0	Закрепление отсутствует
329	-	-	435685.70	3259757.28	Картометрический метод	5.0	Закрепление отсутствует
330	-	-	435677.06	3259777.52	Картометрический метод	5.0	Закрепление отсутствует
331	-	-	435664.82	3259797.02	Картометрический метод	5.0	Закрепление отсутствует
332	-	-	435640.81	3259765.55	Картометрический метод	5.0	Закрепление отсутствует
333	-	-	435622.05	3259778.14	Картометрический метод	5.0	Закрепление отсутствует
334	-	-	435598.73	3259740.58	Картометрический метод	5.0	Закрепление отсутствует
335	-	-	435532.57	3259805.43	Картометрический метод	5.0	Закрепление отсутствует

2. Сведения о характерных точках границ объекта							
Обозначение характерных точек границ	Существующие координаты, м		Измененные (уточненные) координаты, м		Метод определения координат характерной точки	Средняя квадратическая погрешность положения характерной точки (Mt), м	Описание обозначения точки на местности (при наличии)
	X	Y	X	Y			
1	2	3	4	5	6	7	8
336	-	-	435498.62	3259839.15	Картометрический метод	5.0	Закрепление отсутствует
337	-	-	435474.27	3259865.08	Картометрический метод	5.0	Закрепление отсутствует
338	-	-	435463.96	3259873.74	Картометрический метод	5.0	Закрепление отсутствует
339	-	-	435464.58	3259882.02	Картометрический метод	5.0	Закрепление отсутствует
340	-	-	435460.50	3259886.39	Картометрический метод	5.0	Закрепление отсутствует
341	-	-	435451.93	3259883.40	Картометрический метод	5.0	Закрепление отсутствует
342	-	-	435438.94	3259893.55	Картометрический метод	5.0	Закрепление отсутствует
343	-	-	435423.56	3259902.53	Картометрический метод	5.0	Закрепление отсутствует
344	-	-	435424.92	3259904.25	Картометрический метод	5.0	Закрепление отсутствует
345	-	-	435390.47	3259930.44	Картометрический метод	5.0	Закрепление отсутствует
346	-	-	435361.69	3259947.91	Картометрический метод	5.0	Закрепление отсутствует
347	-	-	435360.05	3259948.76	Картометрический метод	5.0	Закрепление отсутствует
348	-	-	435360.40	3259954.78	Картометрический метод	5.0	Закрепление отсутствует
349	-	-	435382.35	3260006.44	Картометрический метод	5.0	Закрепление отсутствует
350	-	-	435363.27	3260019.75	Картометрический метод	5.0	Закрепление отсутствует
351	-	-	435342.88	3260031.51	Картометрический метод	5.0	Закрепление отсутствует
352	-	-	435338.32	3260033.27	Картометрический метод	5.0	Закрепление отсутствует
353	-	-	435329.19	3260036.79	Картометрический метод	5.0	Закрепление отсутствует
354	-	-	435308.77	3260044.67	Картометрический метод	5.0	Закрепление отсутствует
355	-	-	435330.86	3260087.22	Картометрический метод	5.0	Закрепление отсутствует
356	-	-	435302.27	3260101.30	Картометрический метод	5.0	Закрепление отсутствует
357	-	-	435319.48	3260133.21	Картометрический метод	5.0	Закрепление отсутствует
358	-	-	435321.14	3260136.86	Картометрический метод	5.0	Закрепление отсутствует
359	-	-	435325.10	3260155.29	Картометрический метод	5.0	Закрепление отсутствует
360	-	-	435327.55	3260190.22	Картометрический метод	5.0	Закрепление отсутствует

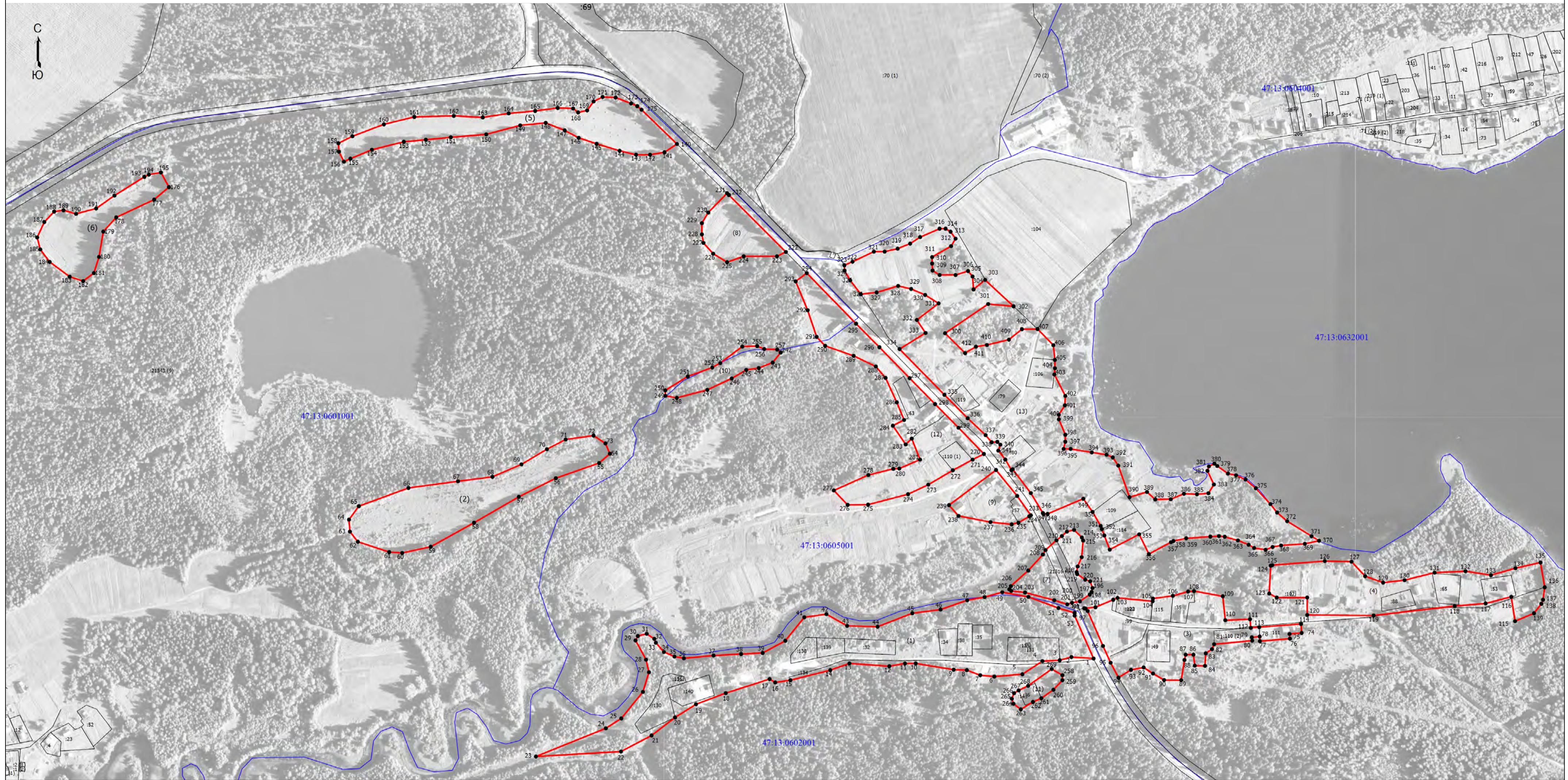
2. Сведения о характерных точках границ объекта							
Обозначение характерных точек границ	Существующие координаты, м		Измененные (уточненные) координаты, м		Метод определения координат характерной точки	Средняя квадратическая погрешность положения характерной точки (Mt), м	Описание обозначения точки на местности (при наличии)
	X	Y	X	Y			
1	2	3	4	5	6	7	8
361	-	-	435328.34	3260202.62	Картометрический метод	5.0	Закрепление отсутствует
362	-	-	435327.33	3260211.03	Картометрический метод	5.0	Закрепление отсутствует
363	-	-	435322.09	3260230.11	Картометрический метод	5.0	Закрепление отсутствует
364	-	-	435315.73	3260245.61	Картометрический метод	5.0	Закрепление отсутствует
365	-	-	435311.05	3260253.56	Картометрический метод	5.0	Закрепление отсутствует
366	-	-	435308.53	3260270.18	Картометрический метод	5.0	Закрепление отсутствует
367	-	-	435312.49	3260280.29	Картометрический метод	5.0	Закрепление отсутствует
368	-	-	435314.64	3260292.58	Картометрический метод	5.0	Закрепление отсутствует
369	-	-	435317.16	3260326.90	Картометрический метод	5.0	Закрепление отсутствует
370	-	-	435321.52	3260347.48	Картометрический метод	5.0	Закрепление отсутствует
371	-	-	435328.20	3260336.64	Картометрический метод	5.0	Закрепление отсутствует
372	-	-	435349.84	3260301.38	Картометрический метод	5.0	Закрепление отсутствует
373	-	-	435362.34	3260286.77	Картометрический метод	5.0	Закрепление отсутствует
374	-	-	435374.56	3260277.08	Картометрический метод	5.0	Закрепление отсутствует
375	-	-	435397.46	3260256.01	Картометрический метод	5.0	Закрепление отсутствует
376	-	-	435410.10	3260241.12	Картометрический метод	5.0	Закрепление отсутствует
377	-	-	435416.14	3260227.35	Картометрический метод	5.0	Закрепление отсутствует
378	-	-	435418.67	3260215.69	Картометрический метод	5.0	Закрепление отсутствует
379	-	-	435429.62	3260200.24	Картометрический метод	5.0	Закрепление отсутствует
380	-	-	435433.10	3260196.08	Картометрический метод	5.0	Закрепление отсутствует
381	-	-	435429.12	3260188.16	Картометрический метод	5.0	Закрепление отсутствует
382	-	-	435422.65	3260185.99	Картометрический метод	5.0	Закрепление отсутствует
383	-	-	435402.85	3260195.38	Картометрический метод	5.0	Закрепление отсутствует
384	-	-	435390.25	3260187.44	Картометрический метод	5.0	Закрепление отсутствует
385	-	-	435388.81	3260170.82	Картометрический метод	5.0	Закрепление отсутствует

2. Сведения о характерных точках границ объекта							
Обозначение характерных точек границ	Существующие координаты, м		Измененные (уточненные) координаты, м		Метод определения координат характерной точки	Средняя квадратическая погрешность положения характерной точки (Mt), м	Описание обозначения точки на местности (при наличии)
	X	Y	X	Y			
1	2	3	4	5	6	7	8
386	-	-	435389.54	3260152.03	Картометрический метод	5.0	Закрепление отсутствует
387	-	-	435381.62	3260132.88	Картометрический метод	5.0	Закрепление отсутствует
388	-	-	435381.26	3260110.48	Картометрический метод	5.0	Закрепление отсутствует
389	-	-	435392.06	3260098.56	Картометрический метод	5.0	Закрепление отсутствует
390	-	-	435384.50	3260073.28	Картометрический метод	5.0	Закрепление отсутствует
391	-	-	435430.22	3260057.01	Картометрический метод	5.0	Закрепление отсутствует
392	-	-	435442.10	3260049.06	Картометрический метод	5.0	Закрепление отсутствует
393	-	-	435446.06	3260040.03	Картометрический метод	5.0	Закрепление отсутствует
394	-	-	435449.30	3260018.72	Картометрический метод	5.0	Закрепление отсутствует
395	-	-	435454.34	3259988.00	Картометрический метод	5.0	Закрепление отсутствует
396	-	-	435454.35	3259977.89	Картометрический метод	5.0	Закрепление отсутствует
397	-	-	435464.78	3259980.42	Картометрический метод	5.0	Закрепление отсутствует
398	-	-	435474.86	3259980.42	Картометрический метод	5.0	Закрепление отсутствует
399	-	-	435497.18	3259971.02	Картометрический метод	5.0	Закрепление отсутствует
400	-	-	435503.66	3259971.02	Картометрический метод	5.0	Закрепление отсутствует
401	-	-	435517.34	3259979.69	Картометрический метод	5.0	Закрепление отсутствует
402	-	-	435531.02	3259980.41	Картометрический метод	5.0	Закрепление отсутствует
403	-	-	435561.98	3259964.52	Картометрический метод	5.0	Закрепление отсутствует
404	-	-	435570.94	3259965.38	Картометрический метод	5.0	Закрепление отсутствует
405	-	-	435583.08	3259965.28	Картометрический метод	5.0	Закрепление отсутствует
406	-	-	435604.46	3259963.06	Картометрический метод	5.0	Закрепление отсутствует
407	-	-	435627.77	3259940.20	Картометрический метод	5.0	Закрепление отсутствует
408	-	-	435627.50	3259917.54	Картометрический метод	5.0	Закрепление отсутствует
409	-	-	435612.38	3259898.76	Картометрический метод	5.0	Закрепление отсутствует
410	-	-	435604.71	3259866.96	Картометрический метод	5.0	Закрепление отсутствует

**Текстовое описание местоположения границ населенных пунктов,
территориальных зон**

Прохождение границы		Описание прохождения границы
от точки	до точки	
1	2	3
-	-	-

Раздел 4
План границ объекта



Масштаб 1:4000

Условные обозначения

- - Граница земельного участка, учтенная в едином государственном реестре недвижимости
- - Граница деревни Шуйга Тихвинского муниципального района Ленинградской области
- - Характерная точка границы, сведения о которой позволяют однозначно определить ее положение на местности
- 1 - Обозначение новой характерной точки
- :12 - Кадастровый номер земельного участка, учтенного в ЕГРН
- - Граница кадастрового квартала
- 47:13:0601001 - Номер кадастрового квартала

Подпись _____

Дата "___" _____ г.

Место для оттиска печати (при наличии) лица, составившего описание местоположения границ объекта

ОПИСАНИЕ МЕСТОПОЛОЖЕНИЯ ГРАНИЦ

Граница населенного пункта пос.Шугозеро муниципального образования "Шугозерское сельское поселение" Тихвинского муниципального района Ленинградской области

(наименование объекта, местоположение границ которого описано (далее - объект))

Раздел 1

Сведения об объекте

№ п/п	Характеристики объекта	Описание характеристик
1	2	3
1.	Местоположение объекта	Ленинградская область, район Тихвинский, поселок Шугозеро
2.	Площадь объекта +/- величина погрешности определения площади (P +/- Дельта P)	2836558 +/- 29474 м ²
3.	Иные характеристики объекта	-

Раздел 2

Сведения о местоположении границ объекта

1. Система координат -

2. Сведения о характерных точках границ объекта

Обозначение характерных точек границ	Координаты, м		Метод определения координат характерной точки	Средняя квадратическая погрешность положения характерной точки (Mt), м	Описание обозначения точки на местности (при наличии)
	X	Y			
1	2	3	4	5	6
-	-	-	-	-	-

3. Сведения о характерных точках части (частей) границы объекта

Обозначение характерных точек части границы	Координаты, м		Метод определения координат характерной точки	Средняя квадратическая погрешность положения характерной точки (Mt), м	Описание обозначения точки на местности (при наличии)
	X	Y			
1	2	3	4	5	6
-	-	-	-	-	-

Раздел 3

Сведения о местоположении измененных (уточненных) границ объекта

1. Система координат МСК-47, зона 3

2. Сведения о характерных точках границ объекта

Обозначение характерных точек границ	Существующие координаты, м		Измененные (уточненные) координаты, м		Метод определения координат характерной точки	Средняя квадратическая погрешность положения характерной точки (Mt), м	Описание обозначения точки на местности (при наличии)
	X	Y	X	Y			
1	2	3	4	5	6	7	8
1	-	-	435314.76	3266026.87	Картометрический метод	5.0	Закрепление отсутствует
2	-	-	435169.39	3265753.65	Картометрический метод	5.0	Закрепление отсутствует
3	-	-	435171.19	3265753.74	Картометрический метод	5.0	Закрепление отсутствует
4	-	-	435186.13	3265752.97	Картометрический метод	5.0	Закрепление отсутствует
5	-	-	435191.74	3265752.61	Картометрический метод	5.0	Закрепление отсутствует
6	-	-	435249.91	3265741.57	Картометрический метод	5.0	Закрепление отсутствует
7	-	-	435282.11	3265733.51	Картометрический метод	5.0	Закрепление отсутствует
8	-	-	435315.34	3265722.23	Картометрический метод	5.0	Закрепление отсутствует
9	-	-	435312.46	3265703.00	Картометрический метод	5.0	Закрепление отсутствует
10	-	-	435310.98	3265693.58	Картометрический метод	5.0	Закрепление отсутствует
11	-	-	435300.37	3265683.66	Картометрический метод	5.0	Закрепление отсутствует
12	-	-	435274.69	3265635.30	Картометрический метод	5.0	Закрепление отсутствует
13	-	-	435244.06	3265560.08	Картометрический метод	5.0	Закрепление отсутствует
14	-	-	434773.71	3265319.87	Картометрический метод	5.0	Закрепление отсутствует
15	-	-	434842.50	3264798.74	Картометрический метод	5.0	Закрепление отсутствует
16	-	-	434671.29	3264789.31	Картометрический метод	5.0	Закрепление отсутствует
17	-	-	434678.92	3264754.45	Картометрический метод	5.0	Закрепление отсутствует
18	-	-	434682.63	3264734.25	Картометрический метод	5.0	Закрепление отсутствует
19	-	-	434685.67	3264721.84	Картометрический метод	5.0	Закрепление отсутствует
20	-	-	434693.65	3264679.76	Картометрический метод	5.0	Закрепление отсутствует
21	-	-	434717.21	3264541.25	Картометрический метод	5.0	Закрепление отсутствует
22	-	-	434596.62	3264504.20	Картометрический метод	5.0	Закрепление отсутствует

2. Сведения о характерных точках границ объекта							
Обозначение характерных точек границ	Существующие координаты, м		Измененные (уточненные) координаты, м		Метод определения координат характерной точки	Средняя квадратическая погрешность положения характерной точки (Mt), м	Описание обозначения точки на местности (при наличии)
	X	Y	X	Y			
1	2	3	4	5	6	7	8
23	-	-	434720.28	3264336.13	Картометрический метод	5.0	Закрепление отсутствует
24	-	-	434629.82	3264224.89	Картометрический метод	5.0	Закрепление отсутствует
25	-	-	434666.13	3264140.02	Картометрический метод	5.0	Закрепление отсутствует
26	-	-	434687.43	3264083.40	Картометрический метод	5.0	Закрепление отсутствует
27	-	-	434745.61	3263970.49	Картометрический метод	5.0	Закрепление отсутствует
28	-	-	434692.15	3263976.29	Картометрический метод	5.0	Закрепление отсутствует
29	-	-	434646.39	3263984.03	Картометрический метод	5.0	Закрепление отсутствует
30	-	-	434585.21	3263999.02	Картометрический метод	5.0	Закрепление отсутствует
31	-	-	434467.70	3263983.06	Картометрический метод	5.0	Закрепление отсутствует
32	-	-	434395.48	3263960.33	Картометрический метод	5.0	Закрепление отсутствует
33	-	-	434380.24	3263893.34	Картометрический метод	5.0	Закрепление отсутствует
34	-	-	434404.88	3263793.71	Картометрический метод	5.0	Закрепление отсутствует
35	-	-	434377.72	3263721.40	Картометрический метод	5.0	Закрепление отсутствует
36	-	-	434415.30	3263708.83	Картометрический метод	5.0	Закрепление отсутствует
37	-	-	434546.34	3263665.78	Картометрический метод	5.0	Закрепление отсутствует
38	-	-	434606.53	3263677.39	Картометрический метод	5.0	Закрепление отсутствует
39	-	-	434642.64	3263690.69	Картометрический метод	5.0	Закрепление отсутствует
40	-	-	434869.09	3263715.66	Картометрический метод	5.0	Закрепление отсутствует
41	-	-	434886.48	3263717.52	Картометрический метод	5.0	Закрепление отсутствует
42	-	-	435013.46	3263733.50	Картометрический метод	5.0	Закрепление отсутствует
43	-	-	435079.14	3263529.03	Картометрический метод	5.0	Закрепление отсутствует
44	-	-	435072.39	3263516.80	Картометрический метод	5.0	Закрепление отсутствует
45	-	-	435083.37	3263498.05	Картометрический метод	5.0	Закрепление отсутствует
46	-	-	435092.53	3263477.00	Картометрический метод	5.0	Закрепление отсутствует
47	-	-	435108.42	3263466.00	Картометрический метод	5.0	Закрепление отсутствует

2. Сведения о характерных точках границ объекта							
Обозначение характерных точек границ	Существующие координаты, м		Измененные (уточненные) координаты, м		Метод определения координат характерной точки	Средняя квадратическая погрешность положения характерной точки (Mt), м	Описание обозначения точки на местности (при наличии)
	X	Y	X	Y			
1	2	3	4	5	6	7	8
48	-	-	435100.12	3263448.24	Картометрический метод	5.0	Закрепление отсутствует
49	-	-	435127.14	3263414.64	Картометрический метод	5.0	Закрепление отсутствует
50	-	-	435140.16	3263407.75	Картометрический метод	5.0	Закрепление отсутствует
51	-	-	435166.58	3263402.86	Картометрический метод	5.0	Закрепление отсутствует
52	-	-	435190.18	3263444.74	Картометрический метод	5.0	Закрепление отсутствует
53	-	-	435226.30	3263474.06	Картометрический метод	5.0	Закрепление отсутствует
54	-	-	435242.97	3263489.06	Картометрический метод	5.0	Закрепление отсутствует
55	-	-	435254.94	3263478.72	Картометрический метод	5.0	Закрепление отсутствует
56	-	-	435280.42	3263454.12	Картометрический метод	5.0	Закрепление отсутствует
57	-	-	435307.79	3263440.63	Картометрический метод	5.0	Закрепление отсутствует
58	-	-	435347.32	3263424.59	Картометрический метод	5.0	Закрепление отсутствует
59	-	-	435369.75	3263416.29	Картометрический метод	5.0	Закрепление отсутствует
60	-	-	435394.41	3263416.52	Картометрический метод	5.0	Закрепление отсутствует
61	-	-	435440.63	3263423.39	Картометрический метод	5.0	Закрепление отсутствует
62	-	-	435490.83	3263461.42	Картометрический метод	5.0	Закрепление отсутствует
63	-	-	435529.44	3263507.97	Картометрический метод	5.0	Закрепление отсутствует
64	-	-	435541.04	3263504.09	Картометрический метод	5.0	Закрепление отсутствует
65	-	-	435564.32	3263479.95	Картометрический метод	5.0	Закрепление отсутствует
66	-	-	435598.05	3263449.59	Картометрический метод	5.0	Закрепление отсутствует
67	-	-	435616.82	3263454.13	Картометрический метод	5.0	Закрепление отсутствует
68	-	-	435649.99	3263474.62	Картометрический метод	5.0	Закрепление отсутствует
69	-	-	435665.44	3263495.57	Картометрический метод	5.0	Закрепление отсутствует
70	-	-	435652.48	3263522.58	Картометрический метод	5.0	Закрепление отсутствует
71	-	-	435641.59	3263543.55	Картометрический метод	5.0	Закрепление отсутствует
72	-	-	435602.80	3263604.96	Картометрический метод	5.0	Закрепление отсутствует

2. Сведения о характерных точках границ объекта							
Обозначение характерных точек границ	Существующие координаты, м		Измененные (уточненные) координаты, м		Метод определения координат характерной точки	Средняя квадратическая погрешность положения характерной точки (Mt), м	Описание обозначения точки на местности (при наличии)
	X	Y	X	Y			
1	2	3	4	5	6	7	8
73	-	-	435590.43	3263627.46	Картометрический метод	5.0	Закрепление отсутствует
74	-	-	435589.65	3263642.98	Картометрический метод	5.0	Закрепление отсутствует
75	-	-	435596.60	3263653.06	Картометрический метод	5.0	Закрепление отсутствует
76	-	-	435624.40	3263666.26	Картометрический метод	5.0	Закрепление отсутствует
77	-	-	435631.94	3263676.08	Картометрический метод	5.0	Закрепление отсутствует
78	-	-	435632.89	3263697.29	Картометрический метод	5.0	Закрепление отсутствует
79	-	-	435625.93	3263710.48	Картометрический метод	5.0	Закрепление отсутствует
80	-	-	435608.16	3263715.13	Картометрический метод	5.0	Закрепление отсутствует
81	-	-	435590.38	3263713.58	Картометрический метод	5.0	Закрепление отсутствует
82	-	-	435549.09	3263701.70	Картометрический метод	5.0	Закрепление отсутствует
83	-	-	435516.56	3263685.48	Картометрический метод	5.0	Закрепление отсутствует
84	-	-	435494.96	3263668.63	Картометрический метод	5.0	Закрепление отсутствует
85	-	-	435478.17	3263652.42	Картометрический метод	5.0	Закрепление отсутствует
86	-	-	435457.44	3263632.96	Картометрический метод	5.0	Закрепление отсутствует
87	-	-	435449.80	3263634.96	Картометрический метод	5.0	Закрепление отсутствует
88	-	-	435432.60	3263619.03	Картометрический метод	5.0	Закрепление отсутствует
89	-	-	435439.64	3263610.66	Картометрический метод	5.0	Закрепление отсутствует
90	-	-	435420.19	3263589.76	Картометрический метод	5.0	Закрепление отсутствует
91	-	-	435433.09	3263575.21	Картометрический метод	5.0	Закрепление отсутствует
92	-	-	435428.35	3263567.77	Картометрический метод	5.0	Закрепление отсутствует
93	-	-	435396.78	3263536.86	Картометрический метод	5.0	Закрепление отсутствует
94	-	-	435382.35	3263531.92	Картометрический метод	5.0	Закрепление отсутствует
95	-	-	435371.56	3263549.75	Картометрический метод	5.0	Закрепление отсутствует
96	-	-	435332.83	3263525.25	Картометрический метод	5.0	Закрепление отсутствует
97	-	-	435321.48	3263525.48	Картометрический метод	5.0	Закрепление отсутствует

2. Сведения о характерных точках границ объекта							
Обозначение характерных точек границ	Существующие координаты, м		Измененные (уточненные) координаты, м		Метод определения координат характерной точки	Средняя квадратическая погрешность положения характерной точки (Mt), м	Описание обозначения точки на местности (при наличии)
	X	Y	X	Y			
1	2	3	4	5	6	7	8
98	-	-	435288.01	3263552.90	Картометрический метод	5.0	Закрепление отсутствует
99	-	-	435310.47	3263586.10	Картометрический метод	5.0	Закрепление отсутствует
100	-	-	435357.37	3263654.18	Картометрический метод	5.0	Закрепление отсутствует
101	-	-	435387.22	3263699.90	Картометрический метод	5.0	Закрепление отсутствует
102	-	-	435420.77	3263794.56	Картометрический метод	5.0	Закрепление отсутствует
103	-	-	435441.67	3263842.63	Картометрический метод	5.0	Закрепление отсутствует
104	-	-	435513.90	3263908.94	Картометрический метод	5.0	Закрепление отсутствует
105	-	-	435543.26	3263903.90	Картометрический метод	5.0	Закрепление отсутствует
106	-	-	435563.99	3263899.74	Картометрический метод	5.0	Закрепление отсутствует
107	-	-	435623.56	3263877.04	Картометрический метод	5.0	Закрепление отсутствует
108	-	-	435645.66	3263874.00	Картометрический метод	5.0	Закрепление отсутствует
109	-	-	435661.22	3263876.74	Картометрический метод	5.0	Закрепление отсутствует
110	-	-	435672.96	3263886.42	Картометрический метод	5.0	Закрепление отсутствует
111	-	-	435681.72	3263916.82	Картометрический метод	5.0	Закрепление отсутствует
112	-	-	435685.57	3263961.16	Картометрический метод	5.0	Закрепление отсутствует
113	-	-	435687.63	3264008.73	Картометрический метод	5.0	Закрепление отсутствует
114	-	-	435684.45	3264067.06	Картометрический метод	5.0	Закрепление отсутствует
115	-	-	435711.94	3264107.54	Картометрический метод	5.0	Закрепление отсутствует
116	-	-	435730.81	3264125.35	Картометрический метод	5.0	Закрепление отсутствует
117	-	-	435728.90	3264130.08	Картометрический метод	5.0	Закрепление отсутствует
118	-	-	435719.82	3264161.98	Картометрический метод	5.0	Закрепление отсутствует
119	-	-	435722.23	3264193.39	Картометрический метод	5.0	Закрепление отсутствует
120	-	-	435736.74	3264220.30	Картометрический метод	5.0	Закрепление отсутствует
121	-	-	435763.97	3264264.32	Картометрический метод	5.0	Закрепление отсутствует
122	-	-	435770.34	3264281.09	Картометрический метод	5.0	Закрепление отсутствует

2. Сведения о характерных точках границ объекта							
Обозначение характерных точек границ	Существующие координаты, м		Измененные (уточненные) координаты, м		Метод определения координат характерной точки	Средняя квадратическая погрешность положения характерной точки (Mt), м	Описание обозначения точки на местности (при наличии)
	X	Y	X	Y			
1	2	3	4	5	6	7	8
123	-	-	435789.22	3264302.97	Картометрический метод	5.0	Закрепление отсутствует
124	-	-	435787.47	3264336.50	Картометрический метод	5.0	Закрепление отсутствует
125	-	-	435759.62	3264372.77	Картометрический метод	5.0	Закрепление отсутствует
126	-	-	435752.30	3264398.24	Картометрический метод	5.0	Закрепление отсутствует
127	-	-	435772.09	3264424.42	Картометрический метод	5.0	Закрепление отсутствует
128	-	-	435771.96	3264446.02	Картометрический метод	5.0	Закрепление отсутствует
129	-	-	435758.57	3264468.09	Картометрический метод	5.0	Закрепление отсутствует
130	-	-	435745.16	3264463.02	Картометрический метод	5.0	Закрепление отсутствует
131	-	-	435720.38	3264458.68	Картометрический метод	5.0	Закрепление отсутствует
132	-	-	435706.81	3264457.14	Картометрический метод	5.0	Закрепление отсутствует
133	-	-	435681.33	3264460.45	Картометрический метод	5.0	Закрепление отсутствует
134	-	-	435641.62	3264492.62	Картометрический метод	5.0	Закрепление отсутствует
135	-	-	435609.46	3264510.90	Картометрический метод	5.0	Закрепление отсутствует
136	-	-	435597.56	3264539.38	Картометрический метод	5.0	Закрепление отсутствует
137	-	-	435597.71	3264558.76	Картометрический метод	5.0	Закрепление отсутствует
138	-	-	435583.00	3264561.66	Картометрический метод	5.0	Закрепление отсутствует
139	-	-	435544.18	3264565.96	Картометрический метод	5.0	Закрепление отсутствует
140	-	-	435517.60	3264561.57	Картометрический метод	5.0	Закрепление отсутствует
141	-	-	435494.32	3264563.66	Картометрический метод	5.0	Закрепление отсутствует
142	-	-	435477.43	3264581.78	Картометрический метод	5.0	Закрепление отсутствует
143	-	-	435479.42	3264603.61	Картометрический метод	5.0	Закрепление отсутствует
144	-	-	435515.30	3264680.60	Картометрический метод	5.0	Закрепление отсутствует
145	-	-	435534.91	3264708.49	Картометрический метод	5.0	Закрепление отсутствует
146	-	-	435555.56	3264718.23	Картометрический метод	5.0	Закрепление отсутствует
147	-	-	435605.93	3264739.54	Картометрический метод	5.0	Закрепление отсутствует

2. Сведения о характерных точках границ объекта							
Обозначение характерных точек границ	Существующие координаты, м		Измененные (уточненные) координаты, м		Метод определения координат характерной точки	Средняя квадратическая погрешность положения характерной точки (Mt), м	Описание обозначения точки на местности (при наличии)
	X	Y	X	Y			
1	2	3	4	5	6	7	8
148	-	-	435641.20	3264746.25	Картометрический метод	5.0	Закрепление отсутствует
149	-	-	435669.14	3264744.75	Картометрический метод	5.0	Закрепление отсутствует
150	-	-	435679.60	3264749.56	Картометрический метод	5.0	Закрепление отсутствует
151	-	-	435681.76	3264765.65	Картометрический метод	5.0	Закрепление отсутствует
152	-	-	435659.11	3264798.40	Картометрический метод	5.0	Закрепление отсутствует
153	-	-	435639.69	3264817.80	Картометрический метод	5.0	Закрепление отсутствует
154	-	-	435621.27	3264840.35	Картометрический метод	5.0	Закрепление отсутствует
155	-	-	435604.89	3264874.12	Картометрический метод	5.0	Закрепление отсутствует
156	-	-	435603.06	3264902.19	Картометрический метод	5.0	Закрепление отсутствует
157	-	-	435590.94	3264945.21	Картометрический метод	5.0	Закрепление отсутствует
158	-	-	435600.72	3264979.61	Картометрический метод	5.0	Закрепление отсутствует
159	-	-	435630.06	3265020.80	Картометрический метод	5.0	Закрепление отсутствует
160	-	-	435638.76	3265031.68	Картометрический метод	5.0	Закрепление отсутствует
161	-	-	435642.17	3265072.08	Картометрический метод	5.0	Закрепление отсутствует
162	-	-	435671.83	3265129.86	Картометрический метод	5.0	Закрепление отсутствует
163	-	-	435708.85	3265189.28	Картометрический метод	5.0	Закрепление отсутствует
164	-	-	435736.61	3265234.29	Картометрический метод	5.0	Закрепление отсутствует
165	-	-	435767.10	3265282.83	Картометрический метод	5.0	Закрепление отсутствует
166	-	-	435800.82	3265375.28	Картометрический метод	5.0	Закрепление отсутствует
167	-	-	435841.98	3265451.43	Картометрический метод	5.0	Закрепление отсутствует
168	-	-	435891.44	3265530.44	Картометрический метод	5.0	Закрепление отсутствует
169	-	-	435951.66	3265603.86	Картометрический метод	5.0	Закрепление отсутствует
170	-	-	435979.10	3265619.67	Картометрический метод	5.0	Закрепление отсутствует
171	-	-	436004.48	3265655.36	Картометрический метод	5.0	Закрепление отсутствует
172	-	-	436010.10	3265671.61	Картометрический метод	5.0	Закрепление отсутствует

2. Сведения о характерных точках границ объекта							
Обозначение характерных точек границ	Существующие координаты, м		Измененные (уточненные) координаты, м		Метод определения координат характерной точки	Средняя квадратическая погрешность положения характерной точки (Mt), м	Описание обозначения точки на местности (при наличии)
	X	Y	X	Y			
1	2	3	4	5	6	7	8
173	-	-	436043.37	3265690.08	Картометрический метод	5.0	Закрепление отсутствует
174	-	-	436081.29	3265709.38	Картометрический метод	5.0	Закрепление отсутствует
175	-	-	436098.07	3265714.02	Картометрический метод	5.0	Закрепление отсутствует
176	-	-	436112.40	3265715.74	Картометрический метод	5.0	Закрепление отсутствует
177	-	-	436135.15	3265714.59	Картометрический метод	5.0	Закрепление отсутствует
178	-	-	436147.70	3265709.99	Картометрический метод	5.0	Закрепление отсутствует
179	-	-	436165.67	3265700.72	Картометрический метод	5.0	Закрепление отсутствует
180	-	-	436185.07	3265695.08	Картометрический метод	5.0	Закрепление отсутствует
181	-	-	436199.40	3265693.55	Картометрический метод	5.0	Закрепление отсутствует
182	-	-	436214.03	3265701.39	Картометрический метод	5.0	Закрепление отсутствует
183	-	-	436223.30	3265712.38	Картометрический метод	5.0	Закрепление отсутствует
184	-	-	436225.12	3265724.90	Картометрический метод	5.0	Закрепление отсутствует
185	-	-	436227.50	3265746.78	Картометрический метод	5.0	Закрепление отсутствует
186	-	-	436225.98	3265767.33	Картометрический метод	5.0	Закрепление отсутствует
187	-	-	436221.20	3265792.76	Картометрический метод	5.0	Закрепление отсутствует
188	-	-	436214.03	3265811.30	Картометрический метод	5.0	Закрепление отсутствует
189	-	-	436200.55	3265823.82	Картометрический метод	5.0	Закрепление отсутствует
190	-	-	436188.93	3265827.48	Картометрический метод	5.0	Закрепление отсутствует
191	-	-	436160.31	3265815.49	Картометрический метод	5.0	Закрепление отсутствует
192	-	-	436161.22	3265813.37	Картометрический метод	5.0	Закрепление отсутствует
193	-	-	436113.00	3265792.17	Картометрический метод	5.0	Закрепление отсутствует
194	-	-	436104.62	3265813.29	Картометрический метод	5.0	Закрепление отсутствует
195	-	-	436096.41	3265827.58	Картометрический метод	5.0	Закрепление отсутствует
196	-	-	436045.55	3265820.90	Картометрический метод	5.0	Закрепление отсутствует
197	-	-	436052.21	3265803.46	Картометрический метод	5.0	Закрепление отсутствует

2. Сведения о характерных точках границ объекта							
Обозначение характерных точек границ	Существующие координаты, м		Измененные (уточненные) координаты, м		Метод определения координат характерной точки	Средняя квадратическая погрешность положения характерной точки (Mt), м	Описание обозначения точки на местности (при наличии)
	X	Y	X	Y			
1	2	3	4	5	6	7	8
198	-	-	436041.67	3265797.71	Картометрический метод	5.0	Закрепление отсутствует
199	-	-	436024.39	3265779.36	Картометрический метод	5.0	Закрепление отсутствует
200	-	-	435994.09	3265766.56	Картометрический метод	5.0	Закрепление отсутствует
201	-	-	435962.53	3265785.09	Картометрический метод	5.0	Закрепление отсутствует
202	-	-	435942.80	3265780.25	Картометрический метод	5.0	Закрепление отсутствует
203	-	-	435925.66	3265774.67	Картометрический метод	5.0	Закрепление отсутствует
204	-	-	435902.81	3265793.44	Картометрический метод	5.0	Закрепление отсутствует
205	-	-	435885.13	3265782.97	Картометрический метод	5.0	Закрепление отсутствует
206	-	-	435835.94	3265768.83	Картометрический метод	5.0	Закрепление отсутствует
207	-	-	435795.69	3265736.62	Картометрический метод	5.0	Закрепление отсутствует
208	-	-	435772.03	3265726.84	Картометрический метод	5.0	Закрепление отсутствует
209	-	-	435748.72	3265692.99	Картометрический метод	5.0	Закрепление отсутствует
210	-	-	435737.25	3265759.64	Картометрический метод	5.0	Закрепление отсутствует
211	-	-	435728.98	3265755.99	Картометрический метод	5.0	Закрепление отсутствует
212	-	-	435725.23	3265756.10	Картометрический метод	5.0	Закрепление отсутствует
213	-	-	435692.79	3265742.72	Картометрический метод	5.0	Закрепление отсутствует
214	-	-	435701.90	3265704.26	Картометрический метод	5.0	Закрепление отсутствует
215	-	-	435709.25	3265655.52	Картометрический метод	5.0	Закрепление отсутствует
216	-	-	435710.74	3265648.40	Картометрический метод	5.0	Закрепление отсутствует
217	-	-	435713.24	3265636.16	Картометрический метод	5.0	Закрепление отсутствует
218	-	-	435697.09	3265600.33	Картометрический метод	5.0	Закрепление отсутствует
219	-	-	435664.21	3265557.26	Картометрический метод	5.0	Закрепление отсутствует
220	-	-	435649.39	3265552.02	Картометрический метод	5.0	Закрепление отсутствует
221	-	-	435625.92	3265559.80	Картометрический метод	5.0	Закрепление отсутствует
222	-	-	435609.44	3265575.07	Картометрический метод	5.0	Закрепление отсутствует

2. Сведения о характерных точках границ объекта							
Обозначение характерных точек границ	Существующие координаты, м		Измененные (уточненные) координаты, м		Метод определения координат характерной точки	Средняя квадратическая погрешность положения характерной точки (Mt), м	Описание обозначения точки на местности (при наличии)
	X	Y	X	Y			
1	2	3	4	5	6	7	8
223	-	-	435605.56	3265594.70	Картометрический метод	5.0	Закрепление отсутствует
224	-	-	435623.74	3265627.16	Картометрический метод	5.0	Закрепление отсутствует
225	-	-	435648.95	3265687.91	Картометрический метод	5.0	Закрепление отсутствует
226	-	-	435651.72	3265721.18	Картометрический метод	5.0	Закрепление отсутствует
227	-	-	435652.37	3265757.91	Картометрический метод	5.0	Закрепление отсутствует
228	-	-	435648.63	3265773.89	Картометрический метод	5.0	Закрепление отсутствует
229	-	-	435609.92	3265785.10	Картометрический метод	5.0	Закрепление отсутствует
230	-	-	435590.44	3265752.99	Картометрический метод	5.0	Закрепление отсутствует
231	-	-	435577.21	3265713.55	Картометрический метод	5.0	Закрепление отсутствует
232	-	-	435538.94	3265701.33	Картометрический метод	5.0	Закрепление отсутствует
233	-	-	435501.02	3265704.12	Картометрический метод	5.0	Закрепление отсутствует
234	-	-	435474.86	3265728.38	Картометрический метод	5.0	Закрепление отсутствует
235	-	-	435464.89	3265736.68	Картометрический метод	5.0	Закрепление отсутствует
236	-	-	435461.71	3265762.48	Картометрический метод	5.0	Закрепление отсутствует
237	-	-	435463.06	3265786.26	Картометрический метод	5.0	Закрепление отсутствует
238	-	-	435469.18	3265804.37	Картометрический метод	5.0	Закрепление отсутствует
239	-	-	435485.08	3265814.93	Картометрический метод	5.0	Закрепление отсутствует
240	-	-	435499.59	3265827.85	Картометрический метод	5.0	Закрепление отсутствует
241	-	-	435511.11	3265845.54	Картометрический метод	5.0	Закрепление отсутствует
242	-	-	435517.66	3265862.28	Картометрический метод	5.0	Закрепление отсутствует
243	-	-	435519.06	3265877.93	Картометрический метод	5.0	Закрепление отсутствует
244	-	-	435501.74	3265885.59	Картометрический метод	5.0	Закрепление отсутствует
245	-	-	435472.86	3265888.02	Картометрический метод	5.0	Закрепление отсутствует
246	-	-	435446.08	3265887.67	Картометрический метод	5.0	Закрепление отсутствует
247	-	-	435430.67	3265883.47	Картометрический метод	5.0	Закрепление отсутствует

2. Сведения о характерных точках границ объекта							
Обозначение характерных точек границ	Существующие координаты, м		Измененные (уточненные) координаты, м		Метод определения координат характерной точки	Средняя квадратическая погрешность положения характерной точки (Mt), м	Описание обозначения точки на местности (при наличии)
	X	Y	X	Y			
1	2	3	4	5	6	7	8
248	-	-	435422.16	3265888.02	Картометрический метод	5.0	Закрепление отсутствует
249	-	-	435428.79	3265898.30	Картометрический метод	5.0	Закрепление отсутствует
250	-	-	435500.98	3266021.54	Картометрический метод	5.0	Закрепление отсутствует
1	-	-	435314.76	3266026.87	Картометрический метод	5.0	Закрепление отсутствует
251	-	-	435087.21	3264112.74	Картометрический метод	5.0	Закрепление отсутствует
252	-	-	435108.49	3264118.50	Картометрический метод	5.0	Закрепление отсутствует
253	-	-	435113.46	3264106.36	Картометрический метод	5.0	Закрепление отсутствует
254	-	-	435135.57	3264072.82	Картометрический метод	5.0	Закрепление отсутствует
255	-	-	435144.63	3264044.49	Картометрический метод	5.0	Закрепление отсутствует
256	-	-	435165.75	3264046.87	Картометрический метод	5.0	Закрепление отсутствует
257	-	-	435194.18	3264071.66	Картометрический метод	5.0	Закрепление отсутствует
258	-	-	435188.31	3263908.79	Картометрический метод	5.0	Закрепление отсутствует
259	-	-	435187.17	3263885.38	Картометрический метод	5.0	Закрепление отсутствует
260	-	-	435185.07	3263864.54	Картометрический метод	5.0	Закрепление отсутствует
261	-	-	435172.65	3263855.80	Картометрический метод	5.0	Закрепление отсутствует
262	-	-	435164.65	3263855.59	Картометрический метод	5.0	Закрепление отсутствует
263	-	-	435143.04	3263856.30	Картометрический метод	5.0	Закрепление отсутствует
264	-	-	435118.68	3263855.58	Картометрический метод	5.0	Закрепление отсутствует
265	-	-	435121.53	3263834.60	Картометрический метод	5.0	Закрепление отсутствует
266	-	-	435111.48	3263828.62	Картометрический метод	5.0	Закрепление отсутствует
267	-	-	435015.06	3263788.90	Картометрический метод	5.0	Закрепление отсутствует
268	-	-	434951.00	3263966.16	Картометрический метод	5.0	Закрепление отсутствует
269	-	-	434930.30	3264014.01	Картометрический метод	5.0	Закрепление отсутствует
270	-	-	434938.54	3264018.18	Картометрический метод	5.0	Закрепление отсутствует
271	-	-	435007.10	3264046.96	Картометрический метод	5.0	Закрепление отсутствует

2. Сведения о характерных точках границ объекта							
Обозначение характерных точек границ	Существующие координаты, м		Измененные (уточненные) координаты, м		Метод определения координат характерной точки	Средняя квадратическая погрешность положения характерной точки (Mt), м	Описание обозначения точки на местности (при наличии)
	X	Y	X	Y			
1	2	3	4	5	6	7	8
272	-	-	434995.76	3264065.52	Картометрический метод	5.0	Закрепление отсутствует
273	-	-	435031.58	3264082.22	Картометрический метод	5.0	Закрепление отсутствует
274	-	-	435050.54	3264091.66	Картометрический метод	5.0	Закрепление отсутствует
275	-	-	435067.04	3264099.06	Картометрический метод	5.0	Закрепление отсутствует
276	-	-	435064.82	3264114.91	Картометрический метод	5.0	Закрепление отсутствует
277	-	-	435084.33	3264122.30	Картометрический метод	5.0	Закрепление отсутствует
251	-	-	435087.21	3264112.74	Картометрический метод	5.0	Закрепление отсутствует
278	-	-	435107.18	3264199.54	Картометрический метод	5.0	Закрепление отсутствует
279	-	-	435121.81	3264164.33	Картометрический метод	5.0	Закрепление отсутствует
280	-	-	435076.84	3264144.73	Картометрический метод	5.0	Закрепление отсутствует
281	-	-	435069.08	3264167.99	Картометрический метод	5.0	Закрепление отсутствует
282	-	-	435062.33	3264182.88	Картометрический метод	5.0	Закрепление отсутствует
278	-	-	435107.18	3264199.54	Картометрический метод	5.0	Закрепление отсутствует
283	-	-	434310.40	3266403.09	Картометрический метод	5.0	Закрепление отсутствует
284	-	-	434300.89	3266401.69	Картометрический метод	5.0	Закрепление отсутствует
285	-	-	434284.66	3266393.56	Картометрический метод	5.0	Закрепление отсутствует
286	-	-	434265.07	3266382.34	Картометрический метод	5.0	Закрепление отсутствует
287	-	-	434252.48	3266372.52	Картометрический метод	5.0	Закрепление отсутствует
288	-	-	434246.88	3266367.19	Картометрический метод	5.0	Закрепление отсутствует
289	-	-	434241.57	3266361.02	Картометрический метод	5.0	Закрепление отсутствует
290	-	-	434236.25	3266352.89	Картометрический метод	5.0	Закрепление отсутствует
291	-	-	434233.73	3266348.96	Картометрический метод	5.0	Закрепление отсутствует
292	-	-	434232.05	3266341.67	Картометрический метод	5.0	Закрепление отсутствует
293	-	-	434226.18	3266328.76	Картометрический метод	5.0	Закрепление отсутствует
294	-	-	434222.82	3266318.39	Картометрический метод	5.0	Закрепление отсутствует

2. Сведения о характерных точках границ объекта							
Обозначение характерных точек границ	Существующие координаты, м		Измененные (уточненные) координаты, м		Метод определения координат характерной точки	Средняя квадратическая погрешность положения характерной точки (Mt), м	Описание обозначения точки на местности (при наличии)
	X	Y	X	Y			
1	2	3	4	5	6	7	8
295	-	-	434217.22	3266301.28	Картометрический метод	5.0	Закрепление отсутствует
296	-	-	434209.67	3266287.54	Картометрический метод	5.0	Закрепление отсутствует
297	-	-	434204.91	3266279.40	Картометрический метод	5.0	Закрепление отсутствует
298	-	-	434198.75	3266269.58	Картометрический метод	5.0	Закрепление отсутствует
299	-	-	434192.04	3266256.12	Картометрический метод	5.0	Закрепление отсутствует
300	-	-	434187.00	3266248.27	Картометрический метод	5.0	Закрепление отсутствует
301	-	-	434180.84	3266237.33	Картометрический метод	5.0	Закрепление отсутствует
302	-	-	434169.37	3266223.03	Картометрический метод	5.0	Закрепление отсутствует
303	-	-	434159.30	3266208.72	Картометрический метод	5.0	Закрепление отсутствует
304	-	-	434148.66	3266194.14	Картометрический метод	5.0	Закрепление отсутствует
305	-	-	434132.43	3266175.34	Картометрический метод	5.0	Закрепление отсутствует
306	-	-	434125.16	3266161.04	Картометрический метод	5.0	Закрепление отсутствует
307	-	-	434117.60	3266140.56	Картометрический метод	5.0	Закрепление отсутствует
308	-	-	434115.92	3266125.70	Картометрический метод	5.0	Закрепление отсутствует
309	-	-	434117.04	3266111.40	Картометрический метод	5.0	Закрепление отсутствует
310	-	-	434123.48	3266076.34	Картометрический метод	5.0	Закрепление отсутствует
311	-	-	434131.60	3266040.43	Картометрический метод	5.0	Закрепление отсутствует
312	-	-	434135.51	3266014.91	Картометрический метод	5.0	Закрепление отсутствует
313	-	-	434143.07	3265994.72	Картометрический метод	5.0	Закрепление отсутствует
314	-	-	434149.22	3265968.91	Картометрический метод	5.0	Закрепление отсутствует
315	-	-	434151.46	3265959.66	Картометрический метод	5.0	Закрепление отсутствует
316	-	-	434171.81	3265961.81	Картометрический метод	5.0	Закрепление отсутствует
317	-	-	434170.67	3265957.88	Картометрический метод	5.0	Закрепление отсутствует
318	-	-	434171.78	3265941.84	Картометрический метод	5.0	Закрепление отсутствует
319	-	-	434156.71	3265865.26	Картометрический метод	5.0	Закрепление отсутствует

2. Сведения о характерных точках границ объекта							
Обозначение характерных точек границ	Существующие координаты, м		Измененные (уточненные) координаты, м		Метод определения координат характерной точки	Средняя квадратическая погрешность положения характерной точки (Mt), м	Описание обозначения точки на местности (при наличии)
	X	Y	X	Y			
1	2	3	4	5	6	7	8
320	-	-	434140.05	3265830.02	Картометрический метод	5.0	Закрепление отсутствует
321	-	-	434120.48	3265796.00	Картометрический метод	5.0	Закрепление отсутствует
322	-	-	434105.70	3265784.66	Картометрический метод	5.0	Закрепление отсутствует
323	-	-	434101.31	3265761.43	Картометрический метод	5.0	Закрепление отсутствует
324	-	-	434092.22	3265748.46	Картометрический метод	5.0	Закрепление отсутствует
325	-	-	434050.92	3265733.62	Картометрический метод	5.0	Закрепление отсутствует
326	-	-	434009.50	3265693.24	Картометрический метод	5.0	Закрепление отсутствует
327	-	-	434003.96	3265661.22	Картометрический метод	5.0	Закрепление отсутствует
328	-	-	434002.65	3265627.20	Картометрический метод	5.0	Закрепление отсутствует
329	-	-	434009.60	3265606.27	Картометрический метод	5.0	Закрепление отсутствует
330	-	-	434010.03	3265556.98	Картометрический метод	5.0	Закрепление отсутствует
331	-	-	434008.72	3265514.24	Картометрический метод	5.0	Закрепление отсутствует
332	-	-	434011.62	3265472.70	Картометрический метод	5.0	Закрепление отсутствует
333	-	-	434018.72	3265468.46	Картометрический метод	5.0	Закрепление отсутствует
334	-	-	434040.89	3265446.65	Картометрический метод	5.0	Закрепление отсутствует
335	-	-	434067.40	3265429.21	Картометрический метод	5.0	Закрепление отсутствует
336	-	-	434084.36	3265408.72	Картометрический метод	5.0	Закрепление отсутствует
337	-	-	434105.66	3265376.01	Картометрический метод	5.0	Закрепление отсутствует
338	-	-	434135.22	3265354.64	Картометрический метод	5.0	Закрепление отсутствует
339	-	-	434163.91	3265315.84	Картометрический метод	5.0	Закрепление отсутствует
340	-	-	434171.74	3265289.26	Картометрический метод	5.0	Закрепление отсутствует
341	-	-	434308.92	3265624.06	Картометрический метод	5.0	Закрепление отсутствует
342	-	-	434357.65	3265724.20	Картометрический метод	5.0	Закрепление отсутствует
343	-	-	434396.97	3265719.03	Картометрический метод	5.0	Закрепление отсутствует
344	-	-	434428.97	3265719.03	Картометрический метод	5.0	Закрепление отсутствует

2. Сведения о характерных точках границ объекта							
Обозначение характерных точек границ	Существующие координаты, м		Измененные (уточненные) координаты, м		Метод определения координат характерной точки	Средняя квадратическая погрешность положения характерной точки (Mt), м	Описание обозначения точки на местности (при наличии)
	X	Y	X	Y			
1	2	3	4	5	6	7	8
345	-	-	434461.88	3265730.71	Картометрический метод	5.0	Закрепление отсутствует
346	-	-	434472.41	3265746.24	Картометрический метод	5.0	Закрепление отсутствует
347	-	-	434472.46	3265767.15	Картометрический метод	5.0	Закрепление отсутствует
348	-	-	434454.00	3265777.82	Картометрический метод	5.0	Закрепление отсутствует
349	-	-	434440.03	3265790.35	Картометрический метод	5.0	Закрепление отсутствует
350	-	-	434419.49	3265811.31	Картометрический метод	5.0	Закрепление отсутствует
351	-	-	434401.96	3265833.00	Картометрический метод	5.0	Закрепление отсутствует
352	-	-	434404.44	3265856.65	Картометрический метод	5.0	Закрепление отсутствует
353	-	-	434437.36	3266020.98	Картометрический метод	5.0	Закрепление отсутствует
354	-	-	434504.91	3266358.37	Картометрический метод	5.0	Закрепление отсутствует
355	-	-	434506.00	3266384.30	Картометрический метод	5.0	Закрепление отсутствует
356	-	-	434495.65	3266372.52	Картометрический метод	5.0	Закрепление отсутствует
357	-	-	434486.70	3266365.23	Картометрический метод	5.0	Закрепление отсутствует
358	-	-	434477.74	3266357.38	Картометрический метод	5.0	Закрепление отсутствует
359	-	-	434470.18	3266354.01	Картометрический метод	5.0	Закрепление отсутствует
360	-	-	434457.87	3266350.08	Картометрический метод	5.0	Закрепление отсутствует
361	-	-	434447.80	3266347.84	Картометрический метод	5.0	Закрепление отсутствует
362	-	-	434431.01	3266348.68	Картометрический метод	5.0	Закрепление отсутствует
363	-	-	434411.98	3266351.76	Картометрический метод	5.0	Закрепление отсутствует
364	-	-	434399.39	3266355.69	Картометрический метод	5.0	Закрепление отсутствует
365	-	-	434391.83	3266358.50	Картометрический метод	5.0	Закрепление отсутствует
366	-	-	434385.12	3266361.58	Картометрический метод	5.0	Закрепление отсутствует
367	-	-	434371.97	3266369.72	Картометрический метод	5.0	Закрепление отсутствует
368	-	-	434354.62	3266382.06	Картометрический метод	5.0	Закрепление отсутствует
369	-	-	434342.86	3266390.19	Картометрический метод	5.0	Закрепление отсутствует

2. Сведения о характерных точках границ объекта							
Обозначение характерных точек границ	Существующие координаты, м		Измененные (уточненные) координаты, м		Метод определения координат характерной точки	Средняя квадратическая погрешность положения характерной точки (Mt), м	Описание обозначения точки на местности (при наличии)
	X	Y	X	Y			
1	2	3	4	5	6	7	8
370	-	-	434331.67	3266398.32	Картометрический метод	5.0	Закрепление отсутствует
371	-	-	434320.48	3266401.69	Картометрический метод	5.0	Закрепление отсутствует
283	-	-	434310.40	3266403.09	Картометрический метод	5.0	Закрепление отсутствует
372	-	-	432313.19	3262731.39	Картометрический метод	5.0	Закрепление отсутствует
373	-	-	432310.90	3262731.01	Картометрический метод	5.0	Закрепление отсутствует
374	-	-	432301.59	3262724.11	Картометрический метод	5.0	Закрепление отсутствует
375	-	-	432283.67	3262707.35	Картометрический метод	5.0	Закрепление отсутствует
376	-	-	432265.36	3262690.18	Картометрический метод	5.0	Закрепление отсутствует
377	-	-	432260.14	3262685.20	Картометрический метод	5.0	Закрепление отсутствует
378	-	-	432271.04	3262667.37	Картометрический метод	5.0	Закрепление отсутствует
379	-	-	432280.04	3262632.20	Картометрический метод	5.0	Закрепление отсутствует
380	-	-	432271.98	3262606.04	Картометрический метод	5.0	Закрепление отсутствует
381	-	-	432245.06	3262579.90	Картометрический метод	5.0	Закрепление отсутствует
382	-	-	432227.12	3262558.25	Картометрический метод	5.0	Закрепление отсутствует
383	-	-	432211.88	3262528.50	Картометрический метод	5.0	Закрепление отсутствует
384	-	-	432217.28	3262509.56	Картометрический метод	5.0	Закрепление отсутствует
385	-	-	432246.91	3262507.76	Картометрический метод	5.0	Закрепление отсутствует
386	-	-	432276.54	3262510.46	Картометрический метод	5.0	Закрепление отсутствует
387	-	-	432291.82	3262499.64	Картометрический метод	5.0	Закрепление отсутствует
388	-	-	432287.34	3262481.60	Картометрический метод	5.0	Закрепление отсутствует
389	-	-	432265.81	3262457.26	Картометрический метод	5.0	Закрепление отсутствует
390	-	-	432201.19	3262406.76	Картометрический метод	5.0	Закрепление отсутствует
391	-	-	432153.63	3262371.58	Картометрический метод	5.0	Закрепление отсутствует
392	-	-	432103.38	3262321.99	Картометрический метод	5.0	Закрепление отсутствует
393	-	-	432030.70	3262253.46	Картометрический метод	5.0	Закрепление отсутствует

2. Сведения о характерных точках границ объекта							
Обозначение характерных точек границ	Существующие координаты, м		Измененные (уточненные) координаты, м		Метод определения координат характерной точки	Средняя квадратическая погрешность положения характерной точки (Mt), м	Описание обозначения точки на местности (при наличии)
	X	Y	X	Y			
1	2	3	4	5	6	7	8
394	-	-	432011.86	3262224.60	Картометрический метод	5.0	Закрепление отсутствует
395	-	-	432009.18	3262209.27	Картометрический метод	5.0	Закрепление отсутствует
396	-	-	432019.07	3262189.43	Картометрический метод	5.0	Закрепление отсутствует
397	-	-	432036.14	3262178.61	Картометрический метод	5.0	Закрепление отсутствует
398	-	-	432066.66	3262199.35	Картометрический метод	5.0	Закрепление отсутствует
399	-	-	432181.52	3262308.46	Картометрический метод	5.0	Закрепление отсутствует
400	-	-	432309.82	3262441.02	Картометрический метод	5.0	Закрепление отсутствует
401	-	-	432346.62	3262467.18	Картометрический метод	5.0	Закрепление отсутствует
402	-	-	432369.79	3262483.46	Картометрический метод	5.0	Закрепление отсутствует
403	-	-	432374.64	3262502.30	Картометрический метод	5.0	Закрепление отсутствует
404	-	-	432400.48	3262494.23	Картометрический метод	5.0	Закрепление отсутствует
405	-	-	432407.65	3262512.26	Картометрический метод	5.0	Закрепление отсутствует
406	-	-	432398.65	3262536.61	Картометрический метод	5.0	Закрепление отсутствует
407	-	-	432400.43	3262553.74	Картометрический метод	5.0	Закрепление отсутствует
408	-	-	432484.81	3262597.93	Картометрический метод	5.0	Закрепление отсутствует
409	-	-	432518.94	3262592.52	Картометрический метод	5.0	Закрепление отсутствует
410	-	-	432543.19	3262584.40	Картометрический метод	5.0	Закрепление отсутствует
411	-	-	432544.12	3262541.12	Картометрический метод	5.0	Закрепление отсутствует
412	-	-	432550.44	3262503.24	Картометрический метод	5.0	Закрепление отсутствует
413	-	-	432540.60	3262452.74	Картометрический метод	5.0	Закрепление отсутствует
414	-	-	432548.71	3262413.07	Картометрический метод	5.0	Закрепление отсутствует
415	-	-	432546.04	3262388.72	Картометрический метод	5.0	Закрепление отсутствует
416	-	-	432568.50	3262367.08	Картометрический метод	5.0	Закрепление отсутствует
417	-	-	432599.03	3262374.29	Картометрический метод	5.0	Закрепление отсутствует
418	-	-	432615.18	3262397.74	Картометрический метод	5.0	Закрепление отсутствует

2. Сведения о характерных точках границ объекта							
Обозначение характерных точек границ	Существующие координаты, м		Измененные (уточненные) координаты, м		Метод определения координат характерной точки	Средняя квадратическая погрешность положения характерной точки (Mt), м	Описание обозначения точки на местности (при наличии)
	X	Y	X	Y			
1	2	3	4	5	6	7	8
419	-	-	432633.10	3262439.22	Картометрический метод	5.0	Закрепление отсутствует
420	-	-	432642.98	3262448.24	Картометрический метод	5.0	Закрепление отсутствует
421	-	-	432652.84	3262466.27	Картометрический метод	5.0	Закрепление отсутствует
422	-	-	432657.31	3262492.42	Картометрический метод	5.0	Закрепление отсутствует
423	-	-	432672.54	3262533.00	Картометрический метод	5.0	Закрепление отсутствует
424	-	-	432672.52	3262567.27	Картометрический метод	5.0	Закрепление отсутствует
425	-	-	432662.61	3262598.83	Картометрический метод	5.0	Закрепление отсутствует
426	-	-	432659.89	3262634.90	Картометрический метод	5.0	Закрепление отсутствует
427	-	-	432669.72	3262697.12	Картометрический метод	5.0	Закрепление отсутствует
428	-	-	432654.44	3262718.77	Картометрический метод	5.0	Закрепление отсутствует
429	-	-	432632.88	3262721.48	Картометрический метод	5.0	Закрепление отсутствует
430	-	-	432613.13	3262714.26	Картометрический метод	5.0	Закрепление отсутствует
431	-	-	432581.72	3262697.12	Картометрический метод	5.0	Закрепление отсутствует
432	-	-	432562.86	3262693.52	Картометрический метод	5.0	Закрепление отсутствует
433	-	-	432547.61	3262679.09	Картометрический метод	5.0	Закрепление отсутствует
434	-	-	432535.95	3262653.84	Картометрический метод	5.0	Закрепление отсутствует
435	-	-	432515.31	3262643.02	Картометрический метод	5.0	Закрепление отсутствует
436	-	-	432476.70	3262641.22	Картометрический метод	5.0	Закрепление отсутствует
437	-	-	432440.77	3262647.53	Картометрический метод	5.0	Закрепление отсутствует
438	-	-	432350.97	3262648.43	Картометрический метод	5.0	Закрепление отсутствует
439	-	-	432331.20	3262664.66	Картометрический метод	5.0	Закрепление отсутствует
440	-	-	432316.80	3262701.64	Картометрический метод	5.0	Закрепление отсутствует
372	-	-	432313.19	3262731.39	Картометрический метод	5.0	Закрепление отсутствует
441	-	-	433026.44	3262011.26	Картометрический метод	5.0	Закрепление отсутствует
442	-	-	432963.08	3262009.70	Картометрический метод	5.0	Закрепление отсутствует

2. Сведения о характерных точках границ объекта							
Обозначение характерных точек границ	Существующие координаты, м		Измененные (уточненные) координаты, м		Метод определения координат характерной точки	Средняя квадратическая погрешность положения характерной точки (Mt), м	Описание обозначения точки на местности (при наличии)
	X	Y	X	Y			
1	2	3	4	5	6	7	8
443	-	-	432960.00	3261975.57	Картометрический метод	5.0	Закрепление отсутствует
444	-	-	432950.74	3261953.84	Картометрический метод	5.0	Закрепление отсутствует
445	-	-	432919.84	3261935.22	Картометрический метод	5.0	Закрепление отсутствует
446	-	-	432875.03	3261930.56	Картометрический метод	5.0	Закрепление отсутствует
447	-	-	432848.82	3261817.28	Картометрический метод	5.0	Закрепление отсутствует
448	-	-	432810.61	3261716.38	Картометрический метод	5.0	Закрепление отсутствует
449	-	-	432784.66	3261654.82	Картометрический метод	5.0	Закрепление отсутствует
450	-	-	432768.15	3261629.96	Картометрический метод	5.0	Закрепление отсутствует
451	-	-	432729.22	3261634.70	Картометрический метод	5.0	Закрепление отсутствует
452	-	-	432680.86	3261648.92	Картометрический метод	5.0	Закрепление отсутствует
453	-	-	432663.16	3261648.92	Картометрический метод	5.0	Закрепление отсутствует
454	-	-	432586.90	3261595.00	Картометрический метод	5.0	Закрепление отсутствует
455	-	-	432552.61	3261558.65	Картометрический метод	5.0	Закрепление отсутствует
456	-	-	432535.07	3261515.52	Картометрический метод	5.0	Закрепление отсутствует
457	-	-	432540.83	3261505.41	Картометрический метод	5.0	Закрепление отсутствует
458	-	-	432558.11	3261493.85	Картометрический метод	5.0	Закрепление отсутствует
459	-	-	432586.91	3261495.29	Картометрический метод	5.0	Закрепление отсутствует
460	-	-	432575.40	3261440.38	Картометрический метод	5.0	Закрепление отсутствует
461	-	-	432648.84	3261397.02	Картометрический метод	5.0	Закрепление отсутствует
462	-	-	432661.79	3261412.91	Картометрический метод	5.0	Закрепление отсутствует
463	-	-	432680.51	3261428.81	Картометрический метод	5.0	Закрепление отсутствует
464	-	-	432751.06	3261462.04	Картометрический метод	5.0	Закрепление отсутствует
465	-	-	432805.76	3261557.41	Картометрический метод	5.0	Закрепление отсутствует
466	-	-	432820.16	3261580.53	Картометрический метод	5.0	Закрепление отсутствует
467	-	-	432841.76	3261577.64	Картометрический метод	5.0	Закрепление отсутствует

2. Сведения о характерных точках границ объекта							
Обозначение характерных точек границ	Существующие координаты, м		Измененные (уточненные) координаты, м		Метод определения координат характерной точки	Средняя квадратическая погрешность положения характерной точки (Mt), м	Описание обозначения точки на местности (при наличии)
	X	Y	X	Y			
1	2	3	4	5	6	7	8
468	-	-	432853.27	3261596.42	Картометрический метод	5.0	Закрепление отсутствует
469	-	-	432844.82	3261664.29	Картометрический метод	5.0	Закрепление отсутствует
470	-	-	432887.29	3261647.71	Картометрический метод	5.0	Закрепление отсутствует
471	-	-	432904.98	3261718.74	Картометрический метод	5.0	Закрепление отсутствует
472	-	-	432986.36	3261814.64	Картометрический метод	5.0	Закрепление отсутствует
473	-	-	433017.02	3261858.44	Картометрический метод	5.0	Закрепление отсутствует
474	-	-	433044.15	3261917.63	Картометрический метод	5.0	Закрепление отсутствует
475	-	-	433050.04	3261985.12	Картометрический метод	5.0	Закрепление отсутствует
441	-	-	433026.44	3262011.26	Картометрический метод	5.0	Закрепление отсутствует
476	-	-	433369.68	3263334.16	Картометрический метод	5.0	Закрепление отсутствует
477	-	-	433285.36	3263311.18	Картометрический метод	5.0	Закрепление отсутствует
478	-	-	433285.37	3263304.29	Картометрический метод	5.0	Закрепление отсутствует
479	-	-	433304.36	3263256.36	Картометрический метод	5.0	Закрепление отсутствует
480	-	-	433299.48	3263238.96	Картометрический метод	5.0	Закрепление отсутствует
481	-	-	433286.74	3263217.30	Картометрический метод	5.0	Закрепление отсутствует
482	-	-	433285.13	3263193.66	Картометрический метод	5.0	Закрепление отсутствует
483	-	-	433270.11	3263168.72	Картометрический метод	5.0	Закрепление отсутствует
484	-	-	433230.07	3263140.66	Картометрический метод	5.0	Закрепление отсутствует
485	-	-	433228.27	3263138.39	Картометрический метод	5.0	Закрепление отсутствует
486	-	-	433204.02	3263118.38	Картометрический метод	5.0	Закрепление отсутствует
487	-	-	433228.88	3263096.12	Картометрический метод	5.0	Закрепление отсутствует
488	-	-	433337.73	3263043.25	Картометрический метод	5.0	Закрепление отсутствует
489	-	-	433389.08	3263141.37	Картометрический метод	5.0	Закрепление отсутствует
490	-	-	433437.03	3263125.21	Картометрический метод	5.0	Закрепление отсутствует
491	-	-	433447.76	3263206.51	Картометрический метод	5.0	Закрепление отсутствует

2. Сведения о характерных точках границ объекта							
Обозначение характерных точек границ	Существующие координаты, м		Измененные (уточненные) координаты, м		Метод определения координат характерной точки	Средняя квадратическая погрешность положения характерной точки (Mt), м	Описание обозначения точки на местности (при наличии)
	X	Y	X	Y			
1	2	3	4	5	6	7	8
492	-	-	433464.68	3263217.18	Картометрический метод	5.0	Закрепление отсутствует
493	-	-	433496.58	3263218.51	Картометрический метод	5.0	Закрепление отсутствует
494	-	-	433497.69	3263233.90	Картометрический метод	5.0	Закрепление отсутствует
495	-	-	433515.76	3263238.14	Картометрический метод	5.0	Закрепление отсутствует
496	-	-	433544.76	3263245.72	Картометрический метод	5.0	Закрепление отсутствует
497	-	-	433552.19	3263202.15	Картометрический метод	5.0	Закрепление отсутствует
498	-	-	433572.41	3263203.82	Картометрический метод	5.0	Закрепление отсутствует
499	-	-	433608.14	3263215.37	Картометрический метод	5.0	Закрепление отсутствует
500	-	-	433619.93	3263225.71	Картометрический метод	5.0	Закрепление отсутствует
501	-	-	433637.87	3263237.08	Картометрический метод	5.0	Закрепление отсутствует
502	-	-	433657.62	3263249.99	Картометрический метод	5.0	Закрепление отсутствует
503	-	-	433660.34	3263268.51	Картометрический метод	5.0	Закрепление отсутствует
504	-	-	433658.50	3263275.70	Картометрический метод	5.0	Закрепление отсутствует
505	-	-	433648.44	3263267.86	Картометрический метод	5.0	Закрепление отсутствует
506	-	-	433648.27	3263268.49	Картометрический метод	5.0	Закрепление отсутствует
507	-	-	433636.50	3263311.18	Картометрический метод	5.0	Закрепление отсутствует
508	-	-	433634.07	3263319.97	Картометрический метод	5.0	Закрепление отсутствует
509	-	-	433621.07	3263326.94	Картометрический метод	5.0	Закрепление отсутствует
510	-	-	433603.51	3263329.71	Картометрический метод	5.0	Закрепление отсутствует
511	-	-	433593.52	3263327.38	Картометрический метод	5.0	Закрепление отсутствует
512	-	-	433553.14	3263320.49	Картометрический метод	5.0	Закрепление отсутствует
513	-	-	433497.22	3263319.32	Картометрический метод	5.0	Закрепление отсутствует
514	-	-	433450.10	3263327.93	Картометрический метод	5.0	Закрепление отсутствует
515	-	-	433406.62	3263333.18	Картометрический метод	5.0	Закрепление отсутствует
476	-	-	433369.68	3263334.16	Картометрический метод	5.0	Закрепление отсутствует

2. Сведения о характерных точках границ объекта							
Обозначение характерных точек границ	Существующие координаты, м		Измененные (уточненные) координаты, м		Метод определения координат характерной точки	Средняя квадратическая погрешность положения характерной точки (Mt), м	Описание обозначения точки на местности (при наличии)
	X	Y	X	Y			
1	2	3	4	5	6	7	8
516	-	-	435298.55	3263215.11	Картометрический метод	5.0	Закрепление отсутствует
517	-	-	435273.78	3263203.02	Картометрический метод	5.0	Закрепление отсутствует
518	-	-	435270.74	3263176.34	Картометрический метод	5.0	Закрепление отсутствует
519	-	-	435278.88	3263106.90	Картометрический метод	5.0	Закрепление отсутствует
520	-	-	435291.46	3263097.88	Картометрический метод	5.0	Закрепление отсутствует
521	-	-	435336.36	3263096.98	Картометрический метод	5.0	Закрепление отсутствует
522	-	-	435366.88	3263106.00	Картометрический метод	5.0	Закрепление отсутствует
523	-	-	435384.84	3263102.39	Картометрический метод	5.0	Закрепление отсутствует
524	-	-	435390.24	3263087.06	Картометрический метод	5.0	Закрепление отсутствует
525	-	-	435373.20	3263068.12	Картометрический метод	5.0	Закрепление отсутствует
526	-	-	435351.36	3263053.22	Картометрический метод	5.0	Закрепление отсутствует
527	-	-	435352.71	3263036.57	Картометрический метод	5.0	Закрепление отсутствует
528	-	-	435363.92	3263026.22	Картометрический метод	5.0	Закрепление отсутствует
529	-	-	435380.41	3263032.05	Картометрический метод	5.0	Закрепление отсутствует
530	-	-	435414.53	3263058.17	Картометрический метод	5.0	Закрепление отсутствует
531	-	-	435430.66	3263057.28	Картометрический метод	5.0	Закрепление отсутствует
532	-	-	435490.70	3263052.78	Картометрический метод	5.0	Закрепление отсутствует
533	-	-	435525.86	3263058.20	Картометрический метод	5.0	Закрепление отсутствует
534	-	-	435544.45	3263072.58	Картометрический метод	5.0	Закрепление отсутствует
535	-	-	435544.44	3263088.78	Картометрический метод	5.0	Закрепление отсутствует
536	-	-	435551.60	3263105.88	Картометрический метод	5.0	Закрепление отсутствует
537	-	-	435573.10	3263108.58	Картометрический метод	5.0	Закрепление отсутствует
538	-	-	435594.61	3263119.38	Картометрический метод	5.0	Закрепление отсутствует
539	-	-	435599.08	3263133.77	Картометрический метод	5.0	Закрепление отсутствует
540	-	-	435594.94	3263147.48	Картометрический метод	5.0	Закрепление отсутствует

2. Сведения о характерных точках границ объекта							
Обозначение характерных точек границ	Существующие координаты, м		Измененные (уточненные) координаты, м		Метод определения координат характерной точки	Средняя квадратическая погрешность положения характерной точки (Mt), м	Описание обозначения точки на местности (при наличии)
	X	Y	X	Y			
1	2	3	4	5	6	7	8
541	-	-	435579.67	3263153.79	Картометрический метод	5.0	Закрепление отсутствует
542	-	-	435540.38	3263158.51	Картометрический метод	5.0	Закрепление отсутствует
543	-	-	435517.70	3263161.91	Картометрический метод	5.0	Закрепление отсутствует
544	-	-	435470.11	3263153.79	Картометрический метод	5.0	Закрепление отсутствует
545	-	-	435437.77	3263167.95	Картометрический метод	5.0	Закрепление отсутствует
546	-	-	435406.34	3263164.61	Картометрический метод	5.0	Закрепление отсутствует
547	-	-	435366.42	3263164.34	Картометрический метод	5.0	Закрепление отсутствует
548	-	-	435350.65	3263192.57	Картометрический метод	5.0	Закрепление отсутствует
549	-	-	435331.78	3263210.60	Картометрический метод	5.0	Закрепление отсутствует
516	-	-	435298.55	3263215.11	Картометрический метод	5.0	Закрепление отсутствует
550	-	-	435025.08	3262739.26	Картометрический метод	5.0	Закрепление отсутствует
551	-	-	434998.04	3262737.71	Картометрический метод	5.0	Закрепление отсутствует
552	-	-	434981.81	3262733.06	Картометрический метод	5.0	Закрепление отсутствует
553	-	-	434969.46	3262715.21	Картометрический метод	5.0	Закрепление отсутствует
554	-	-	434969.47	3262698.14	Картометрический метод	5.0	Закрепление отсутствует
555	-	-	434962.53	3262655.46	Картометрический метод	5.0	Закрепление отсутствует
556	-	-	434947.86	3262636.06	Картометрический метод	5.0	Закрепление отсутствует
557	-	-	434942.48	3262591.06	Картометрический метод	5.0	Закрепление отсутствует
558	-	-	434940.18	3262530.54	Картометрический метод	5.0	Закрепление отсутствует
559	-	-	434946.38	3262508.82	Картометрический метод	5.0	Закрепление отсутствует
560	-	-	434946.40	3262465.38	Картометрический метод	5.0	Закрепление отсутствует
561	-	-	434938.69	3262428.13	Картометрический метод	5.0	Закрепление отсутствует
562	-	-	434956.47	3262400.20	Картометрический метод	5.0	Закрепление отсутствует
563	-	-	434979.66	3262387.79	Картометрический метод	5.0	Закрепление отсутствует
564	-	-	434988.93	3262394.00	Картометрический метод	5.0	Закрепление отсутствует

2. Сведения о характерных точках границ объекта							
Обозначение характерных точек границ	Существующие координаты, м		Измененные (уточненные) координаты, м		Метод определения координат характерной точки	Средняя квадратическая погрешность положения характерной точки (Mt), м	Описание обозначения точки на местности (при наличии)
	X	Y	X	Y			
1	2	3	4	5	6	7	8
565	-	-	434978.08	3262444.43	Картометрический метод	5.0	Закрепление отсутствует
566	-	-	434984.26	3262458.40	Картометрический метод	5.0	Закрепление отсутствует
567	-	-	435006.66	3262477.02	Картометрический метод	5.0	Закрепление отсутствует
568	-	-	435015.92	3262492.54	Картометрический метод	5.0	Закрепление отсутствует
569	-	-	435024.42	3262511.94	Картометрический метод	5.0	Закрепление отсутствует
570	-	-	435021.30	3262553.83	Картометрический метод	5.0	Закрепление отсутствует
571	-	-	435027.46	3262602.71	Картометрический метод	5.0	Закрепление отсутствует
572	-	-	435029.77	3262629.09	Картометрический метод	5.0	Закрепление отсутствует
573	-	-	435039.79	3262677.97	Картометрический метод	5.0	Закрепление отсутствует
574	-	-	435045.96	3262704.35	Картометрический метод	5.0	Закрепление отсутствует
575	-	-	435041.31	3262734.61	Картометрический метод	5.0	Закрепление отсутствует
550	-	-	435025.08	3262739.26	Картометрический метод	5.0	Закрепление отсутствует
576	-	-	435270.61	3263342.26	Картометрический метод	5.0	Закрепление отсутствует
577	-	-	435236.52	3263307.09	Картометрический метод	5.0	Закрепление отсутствует
578	-	-	435228.46	3263278.24	Картометрический метод	5.0	Закрепление отсутствует
579	-	-	435230.26	3263262.90	Картометрический метод	5.0	Закрепление отсутствует
580	-	-	435239.26	3263242.16	Картометрический метод	5.0	Закрепление отсутствует
581	-	-	435260.84	3263212.40	Картометрический метод	5.0	Закрепление отсутствует
582	-	-	435331.76	3263231.34	Картометрический метод	5.0	Закрепление отсутствует
583	-	-	435363.20	3263225.94	Картометрический метод	5.0	Закрепление отсутствует
584	-	-	435400.01	3263225.03	Картометрический метод	5.0	Закрепление отсутствует
585	-	-	435444.02	3263216.02	Картометрический метод	5.0	Закрепление отсутствует
586	-	-	435472.75	3263224.13	Картометрический метод	5.0	Закрепление отсутствует
587	-	-	435486.20	3263253.89	Картометрический метод	5.0	Закрепление отсутствует
588	-	-	435477.20	3263284.55	Картометрический метод	5.0	Закрепление отсутствует

2. Сведения о характерных точках границ объекта							
Обозначение характерных точек границ	Существующие координаты, м		Измененные (уточненные) координаты, м		Метод определения координат характерной точки	Средняя квадратическая погрешность положения характерной точки (Mt), м	Описание обозначения точки на местности (при наличии)
	X	Y	X	Y			
1	2	3	4	5	6	7	8
589	-	-	435456.52	3263304.39	Картометрический метод	5.0	Закрепление отсутствует
590	-	-	435394.62	3263312.13	Картометрический метод	5.0	Закрепление отсутствует
591	-	-	435343.53	3263321.46	Картометрический метод	5.0	Закрепление отсутствует
576	-	-	435270.61	3263342.26	Картометрический метод	5.0	Закрепление отсутствует
592	-	-	436060.03	3266222.97	Картометрический метод	5.0	Закрепление отсутствует
593	-	-	436061.05	3266209.01	Картометрический метод	5.0	Закрепление отсутствует
594	-	-	436056.87	3266171.77	Картометрический метод	5.0	Закрепление отсутствует
595	-	-	436060.30	3266120.43	Картометрический метод	5.0	Закрепление отсутствует
596	-	-	436062.18	3266083.65	Картометрический метод	5.0	Закрепление отсутствует
597	-	-	436066.29	3266068.58	Картометрический метод	5.0	Закрепление отсутствует
598	-	-	436094.60	3266071.16	Картометрический метод	5.0	Закрепление отсутствует
599	-	-	436105.84	3266062.48	Картометрический метод	5.0	Закрепление отсутствует
600	-	-	436112.49	3266003.36	Картометрический метод	5.0	Закрепление отсутствует
601	-	-	436117.59	3265983.14	Картометрический метод	5.0	Закрепление отсутствует
602	-	-	436130.58	3265978.81	Картометрический метод	5.0	Закрепление отсутствует
603	-	-	436145.01	3265980.27	Картометрический метод	5.0	Закрепление отсутствует
604	-	-	436152.24	3265973.05	Картометрический метод	5.0	Закрепление отсутствует
605	-	-	436151.55	3265959.32	Картометрический метод	5.0	Закрепление отсутствует
606	-	-	436134.99	3265946.30	Картометрический метод	5.0	Закрепление отсутствует
607	-	-	436126.35	3265939.79	Картометрический метод	5.0	Закрепление отсутствует
608	-	-	436127.84	3265918.12	Картометрический метод	5.0	Закрепление отсутствует
609	-	-	436148.55	3265905.42	Картометрический метод	5.0	Закрепление отсутствует
610	-	-	436158.18	3265902.24	Картометрический метод	5.0	Закрепление отсутствует
611	-	-	436169.08	3265868.30	Картометрический метод	5.0	Закрепление отсутствует
612	-	-	436177.74	3265864.69	Картометрический метод	5.0	Закрепление отсутствует

2. Сведения о характерных точках границ объекта							
Обозначение характерных точек границ	Существующие координаты, м		Измененные (уточненные) координаты, м		Метод определения координат характерной точки	Средняя квадратическая погрешность положения характерной точки (Mt), м	Описание обозначения точки на местности (при наличии)
	X	Y	X	Y			
1	2	3	4	5	6	7	8
613	-	-	436187.82	3265876.26	Картометрический метод	5.0	Закрепление отсутствует
614	-	-	436187.79	3265889.26	Картометрический метод	5.0	Закрепление отсутствует
615	-	-	436180.54	3265905.88	Картометрический метод	5.0	Закрепление отсутствует
616	-	-	436178.32	3265929.00	Картометрический метод	5.0	Закрепление отсутствует
617	-	-	436180.40	3265960.79	Картометрический метод	5.0	Закрепление отсутствует
618	-	-	436169.43	3266027.26	Картометрический метод	5.0	Закрепление отсутствует
619	-	-	436163.62	3266041.70	Картометрический метод	5.0	Закрепление отсутствует
620	-	-	436164.32	3266053.99	Картометрический метод	5.0	Закрепление отсутствует
621	-	-	436175.84	3266059.78	Картометрический метод	5.0	Закрепление отсутствует
622	-	-	436159.88	3266097.34	Картометрический метод	5.0	Закрепление отсутствует
623	-	-	436154.05	3266124.06	Картометрический метод	5.0	Закрепление отсутствует
624	-	-	436151.84	3266145.02	Картометрический метод	5.0	Закрепление отсутствует
625	-	-	436143.88	3266154.40	Картометрический метод	5.0	Закрепление отсутствует
626	-	-	436125.86	3266150.05	Картометрический метод	5.0	Закрепление отсутствует
627	-	-	436107.08	3266158.70	Картометрический метод	5.0	Закрепление отсутствует
628	-	-	436088.27	3266180.36	Картометрический метод	5.0	Закрепление отсутствует
629	-	-	436076.68	3266202.03	Картометрический метод	5.0	Закрепление отсутствует
630	-	-	436074.46	3266221.54	Картометрический метод	5.0	Закрепление отсутствует
592	-	-	436060.03	3266222.97	Картометрический метод	5.0	Закрепление отсутствует
631	-	-	435014.64	3263038.14	Картометрический метод	5.0	Закрепление отсутствует
632	-	-	435013.06	3263034.10	Картометрический метод	5.0	Закрепление отсутствует
633	-	-	435002.73	3263014.74	Картометрический метод	5.0	Закрепление отсутствует
634	-	-	434968.82	3262967.75	Картометрический метод	5.0	Закрепление отсутствует
635	-	-	434999.84	3262941.28	Картометрический метод	5.0	Закрепление отсутствует
636	-	-	435058.07	3262905.52	Картометрический метод	5.0	Закрепление отсутствует

2. Сведения о характерных точках границ объекта							
Обозначение характерных точек границ	Существующие координаты, м		Измененные (уточненные) координаты, м		Метод определения координат характерной точки	Средняя квадратическая погрешность положения характерной точки (Mt), м	Описание обозначения точки на местности (при наличии)
	X	Y	X	Y			
1	2	3	4	5	6	7	8
637	-	-	435106.72	3262894.18	Картометрический метод	5.0	Закрепление отсутствует
638	-	-	435122.37	3262906.74	Картометрический метод	5.0	Закрепление отсутствует
639	-	-	435100.21	3262938.59	Картометрический метод	5.0	Закрепление отсутствует
640	-	-	435087.31	3262967.29	Картометрический метод	5.0	Закрепление отсутствует
641	-	-	435083.21	3262984.01	Картометрический метод	5.0	Закрепление отсутствует
642	-	-	435081.45	3262994.49	Картометрический метод	5.0	Закрепление отсутствует
643	-	-	435055.38	3263016.30	Картометрический метод	5.0	Закрепление отсутствует
644	-	-	435031.04	3263034.62	Картометрический метод	5.0	Закрепление отсутствует
631	-	-	435014.64	3263038.14	Картометрический метод	5.0	Закрепление отсутствует
645	-	-	435602.94	3263249.38	Картометрический метод	5.0	Закрепление отсутствует
646	-	-	435570.61	3263249.38	Картометрический метод	5.0	Закрепление отсутствует
647	-	-	435535.60	3263237.66	Картометрический метод	5.0	Закрепление отсутствует
648	-	-	435513.02	3263220.52	Картометрический метод	5.0	Закрепление отсутствует
649	-	-	435495.22	3263194.37	Картометрический метод	5.0	Закрепление отсутствует
650	-	-	435497.04	3263171.83	Картометрический метод	5.0	Закрепление отсутствует
651	-	-	435510.51	3263169.12	Картометрический метод	5.0	Закрепление отсутствует
652	-	-	435521.92	3263172.19	Картометрический метод	5.0	Закрепление отсутствует
653	-	-	435532.94	3263188.96	Картометрический метод	5.0	Закрепление отсутствует
654	-	-	435569.51	3263208.13	Картометрический метод	5.0	Закрепление отсутствует
655	-	-	435595.79	3263210.60	Картометрический метод	5.0	Закрепление отсутствует
656	-	-	435622.72	3263221.42	Картометрический метод	5.0	Закрепление отсутствует
657	-	-	435624.50	3263238.56	Картометрический метод	5.0	Закрепление отсутствует
645	-	-	435602.94	3263249.38	Картометрический метод	5.0	Закрепление отсутствует
658	-	-	434851.25	3262697.35	Картометрический метод	5.0	Закрепление отсутствует
659	-	-	434827.43	3262696.00	Картометрический метод	5.0	Закрепление отсутствует

2. Сведения о характерных точках границ объекта							
Обозначение характерных точек границ	Существующие координаты, м		Измененные (уточненные) координаты, м		Метод определения координат характерной точки	Средняя квадратическая погрешность положения характерной точки (Mt), м	Описание обозначения точки на местности (при наличии)
	X	Y	X	Y			
1	2	3	4	5	6	7	8
660	-	-	434816.49	3262678.72	Картометрический метод	5.0	Закрепление отсутствует
661	-	-	434810.32	3262660.88	Картометрический метод	5.0	Закрепление отсутствует
662	-	-	434821.92	3262636.83	Картометрический метод	5.0	Закрепление отсутствует
663	-	-	434832.74	3262630.62	Картометрический метод	5.0	Закрепление отсутствует
664	-	-	434842.78	3262629.08	Картометрический метод	5.0	Закрепление отсутствует
665	-	-	434865.96	3262632.96	Картометрический метод	5.0	Закрепление отсутствует
666	-	-	434874.46	3262639.94	Картометрический метод	5.0	Закрепление отсутствует
667	-	-	434896.09	3262647.70	Картометрический метод	5.0	Закрепление отсутствует
668	-	-	434900.09	3262659.71	Картометрический метод	5.0	Закрепление отсутствует
669	-	-	434898.39	3262674.08	Картометрический метод	5.0	Закрепление отсутствует
670	-	-	434884.48	3262686.49	Картометрический метод	5.0	Закрепление отсутствует
671	-	-	434867.48	3262687.26	Картометрический метод	5.0	Закрепление отсутствует
658	-	-	434851.25	3262697.35	Картометрический метод	5.0	Закрепление отсутствует
672	-	-	435124.36	3263183.55	Картометрический метод	5.0	Закрепление отсутствует
673	-	-	435113.59	3263173.63	Картометрический метод	5.0	Закрепление отсутствует
674	-	-	435115.41	3263151.08	Картометрический метод	5.0	Закрепление отсутствует
675	-	-	435172.60	3263111.93	Картометрический метод	5.0	Закрепление отсутствует
676	-	-	435215.08	3263156.50	Картометрический метод	5.0	Закрепление отсутствует
677	-	-	435207.89	3263164.61	Картометрический метод	5.0	Закрепление отсутствует
678	-	-	435191.73	3263163.71	Картометрический метод	5.0	Закрепление отсутствует
672	-	-	435124.36	3263183.55	Картометрический метод	5.0	Закрепление отсутствует
679	-	-	435300.03	3263385.69	Картометрический метод	5.0	Закрепление отсутствует
680	-	-	435278.32	3263375.22	Картометрический метод	5.0	Закрепление отсутствует
681	-	-	435270.95	3263364.32	Картометрический метод	5.0	Закрепление отсутствует
682	-	-	435276.60	3263354.72	Картометрический метод	5.0	Закрепление отсутствует

2. Сведения о характерных точках границ объекта							
Обозначение характерных точек границ	Существующие координаты, м		Измененные (уточненные) координаты, м		Метод определения координат характерной точки	Средняя квадратическая погрешность положения характерной точки (Mt), м	Описание обозначения точки на местности (при наличии)
	X	Y	X	Y			
1	2	3	4	5	6	7	8
683	-	-	435291.80	3263354.72	Картометрический метод	5.0	Закрепление отсутствует
684	-	-	435317.85	3263364.76	Картометрический метод	5.0	Закрепление отсутствует
685	-	-	435324.36	3263377.40	Картометрический метод	5.0	Закрепление отсутствует
686	-	-	435323.92	3263383.94	Картометрический метод	5.0	Закрепление отсутствует
679	-	-	435300.03	3263385.69	Картометрический метод	5.0	Закрепление отсутствует
687	-	-	435182.79	3265535.60	Картометрический метод	5.0	Закрепление отсутствует
688	-	-	435208.60	3265616.58	Картометрический метод	5.0	Закрепление отсутствует
689	-	-	435228.83	3265635.93	Картометрический метод	5.0	Закрепление отсутствует
690	-	-	435228.96	3265640.72	Картометрический метод	5.0	Закрепление отсутствует
691	-	-	435204.04	3265638.80	Картометрический метод	5.0	Закрепление отсутствует
692	-	-	435139.41	3265645.69	Картометрический метод	5.0	Закрепление отсутствует
693	-	-	435093.85	3265579.92	Картометрический метод	5.0	Закрепление отсутствует
694	-	-	435110.28	3265554.81	Картометрический метод	5.0	Закрепление отсутствует
687	-	-	435182.79	3265535.60	Картометрический метод	5.0	Закрепление отсутствует
695	-	-	436127.36	3263844.88	Картометрический метод	5.0	Закрепление отсутствует
696	-	-	436126.46	3263854.93	Картометрический метод	5.0	Закрепление отсутствует
697	-	-	436115.84	3263892.62	Картометрический метод	5.0	Закрепление отсутствует
698	-	-	436068.58	3264020.21	Картометрический метод	5.0	Закрепление отсутствует
699	-	-	436045.44	3264062.74	Картометрический метод	5.0	Закрепление отсутствует
700	-	-	436033.89	3264065.64	Картометрический метод	5.0	Закрепление отсутствует
701	-	-	435981.91	3264073.38	Картометрический метод	5.0	Закрепление отсутствует
702	-	-	435962.66	3264070.48	Картометрический метод	5.0	Закрепление отсутствует
703	-	-	435941.47	3264089.81	Картометрический метод	5.0	Закрепление отсутствует
704	-	-	435921.70	3264140.55	Картометрический метод	5.0	Закрепление отсутствует
705	-	-	435899.06	3264160.37	Картометрический метод	5.0	Закрепление отсутствует

2. Сведения о характерных точках границ объекта							
Обозначение характерных точек границ	Существующие координаты, м		Измененные (уточненные) координаты, м		Метод определения координат характерной точки	Средняя квадратическая погрешность положения характерной точки (Mt), м	Описание обозначения точки на местности (при наличии)
	X	Y	X	Y			
1	2	3	4	5	6	7	8
706	-	-	435885.58	3264174.86	Картометрический метод	5.0	Закрепление отсутствует
707	-	-	435856.72	3264157.47	Картометрический метод	5.0	Закрепление отсутствует
708	-	-	435867.32	3264135.24	Картометрический метод	5.0	Закрепление отсутствует
709	-	-	435868.30	3264115.90	Картометрический метод	5.0	Закрепление отсутствует
710	-	-	435851.97	3264071.44	Картометрический метод	5.0	Закрепление отсутствует
711	-	-	435843.34	3264025.04	Картометрический метод	5.0	Закрепление отсутствует
712	-	-	435856.28	3263971.02	Картометрический метод	5.0	Закрепление отсутствует
713	-	-	435856.90	3263926.46	Картометрический метод	5.0	Закрепление отсутствует
714	-	-	435855.00	3263887.79	Картометрический метод	5.0	Закрепление отсутствует
715	-	-	435860.84	3263805.64	Картометрический метод	5.0	Закрепление отсутствует
716	-	-	435866.64	3263776.64	Картометрический метод	5.0	Закрепление отсутствует
717	-	-	435880.12	3263771.80	Картометрический метод	5.0	Закрепление отсутствует
718	-	-	435887.82	3263772.77	Картометрический метод	5.0	Закрепление отсутствует
719	-	-	435900.30	3263807.57	Картометрический метод	5.0	Закрепление отсутствует
720	-	-	435903.16	3263840.43	Картометрический метод	5.0	Закрепление отсутствует
721	-	-	435910.84	3263872.33	Картометрический метод	5.0	Закрепление отсутствует
722	-	-	435935.90	3263826.90	Картометрический метод	5.0	Закрепление отсутствует
723	-	-	435949.40	3263797.90	Картометрический метод	5.0	Закрепление отсутствует
724	-	-	435966.74	3263785.34	Картометрический метод	5.0	Закрепление отсутствует
725	-	-	435977.32	3263786.30	Картометрический метод	5.0	Закрепление отсутствует
726	-	-	436034.07	3263835.60	Картометрический метод	5.0	Закрепление отсутствует
727	-	-	436050.44	3263836.56	Картометрический метод	5.0	Закрепление отсутствует
728	-	-	436095.69	3263816.26	Картометрический метод	5.0	Закрепление отсутствует
729	-	-	436117.82	3263818.20	Картометрический метод	5.0	Закрепление отсутствует
730	-	-	436128.40	3263832.70	Картометрический метод	5.0	Закрепление отсутствует

2. Сведения о характерных точках границ объекта							
Обозначение характерных точек границ	Существующие координаты, м		Измененные (уточненные) координаты, м		Метод определения координат характерной точки	Средняя квадратическая погрешность положения характерной точки (Mt), м	Описание обозначения точки на местности (при наличии)
	X	Y	X	Y			
1	2	3	4	5	6	7	8
695	-	-	436127.36	3263844.88	Картометрический метод	5.0	Закрепление отсутствует
731	-	-	436787.88	3266106.96	Картометрический метод	5.0	Закрепление отсутствует
732	-	-	436787.96	3266073.72	Картометрический метод	5.0	Закрепление отсутствует
733	-	-	436778.60	3266066.48	Картометрический метод	5.0	Закрепление отсутствует
734	-	-	436775.03	3266050.58	Картометрический метод	5.0	Закрепление отсутствует
735	-	-	436778.18	3266027.14	Картометрический метод	5.0	Закрепление отсутствует
736	-	-	436778.82	3265987.86	Картометрический метод	5.0	Закрепление отсутствует
737	-	-	436770.18	3265967.48	Картометрический метод	5.0	Закрепление отсутствует
738	-	-	436769.05	3265966.53	Картометрический метод	5.0	Закрепление отсутствует
739	-	-	436823.70	3265976.53	Картометрический метод	5.0	Закрепление отсутствует
740	-	-	436837.30	3265978.95	Картометрический метод	5.0	Закрепление отсутствует
741	-	-	436836.81	3265997.94	Картометрический метод	5.0	Закрепление отсутствует
742	-	-	436840.92	3266042.22	Картометрический метод	5.0	Закрепление отсутствует
743	-	-	436910.33	3266061.25	Картометрический метод	5.0	Закрепление отсутствует
744	-	-	436914.63	3266076.07	Картометрический метод	5.0	Закрепление отсутствует
745	-	-	436914.06	3266085.92	Картометрический метод	5.0	Закрепление отсутствует
746	-	-	436905.50	3266092.22	Картометрический метод	5.0	Закрепление отсутствует
747	-	-	436891.08	3266096.22	Картометрический метод	5.0	Закрепление отсутствует
748	-	-	436867.26	3266097.64	Картометрический метод	5.0	Закрепление отсутствует
749	-	-	436834.10	3266091.10	Картометрический метод	5.0	Закрепление отсутствует
750	-	-	436805.95	3266093.24	Картометрический метод	5.0	Закрепление отсутствует
731	-	-	436787.88	3266106.96	Картометрический метод	5.0	Закрепление отсутствует
751	-	-	436551.55	3265780.99	Картометрический метод	5.0	Закрепление отсутствует
752	-	-	436550.49	3265784.88	Картометрический метод	5.0	Закрепление отсутствует
753	-	-	436557.03	3265795.32	Картометрический метод	5.0	Закрепление отсутствует

2. Сведения о характерных точках границ объекта							
Обозначение характерных точек границ	Существующие координаты, м		Измененные (уточненные) координаты, м		Метод определения координат характерной точки	Средняя квадратическая погрешность положения характерной точки (Mt), м	Описание обозначения точки на местности (при наличии)
	X	Y	X	Y			
1	2	3	4	5	6	7	8
754	-	-	436581.45	3265813.54	Картометрический метод	5.0	Закрепление отсутствует
755	-	-	436584.42	3265816.17	Картометрический метод	5.0	Закрепление отсутствует
756	-	-	436594.33	3265817.76	Картометрический метод	5.0	Закрепление отсутствует
757	-	-	436596.40	3265819.42	Картометрический метод	5.0	Закрепление отсутствует
758	-	-	436631.13	3265847.23	Картометрический метод	5.0	Закрепление отсутствует
759	-	-	436668.67	3265869.45	Картометрический метод	5.0	Закрепление отсутствует
760	-	-	436710.78	3265913.68	Картометрический метод	5.0	Закрепление отсутствует
761	-	-	436729.46	3265937.47	Картометрический метод	5.0	Закрепление отсутствует
762	-	-	436693.52	3265931.14	Картометрический метод	5.0	Закрепление отсутствует
763	-	-	436689.24	3265951.65	Картометрический метод	5.0	Закрепление отсутствует
764	-	-	436566.64	3265928.95	Картометрический метод	5.0	Закрепление отсутствует
765	-	-	436414.93	3265905.06	Картометрический метод	5.0	Закрепление отсутствует
766	-	-	436417.48	3265881.18	Картометрический метод	5.0	Закрепление отсутствует
767	-	-	436360.11	3265873.33	Картометрический метод	5.0	Закрепление отсутствует
768	-	-	436308.89	3265868.08	Картометрический метод	5.0	Закрепление отсутствует
769	-	-	436276.34	3265862.18	Картометрический метод	5.0	Закрепление отсутствует
770	-	-	436226.07	3265844.09	Картометрический метод	5.0	Закрепление отсутствует
771	-	-	436231.64	3265833.62	Картометрический метод	5.0	Закрепление отсутствует
772	-	-	436239.80	3265824.94	Картометрический метод	5.0	Закрепление отсутствует
773	-	-	436247.96	3265824.94	Картометрический метод	5.0	Закрепление отсутствует
774	-	-	436255.60	3265831.01	Картометрический метод	5.0	Закрепление отсутствует
775	-	-	436268.62	3265840.22	Картометрический метод	5.0	Закрепление отсутствует
776	-	-	436278.87	3265845.08	Картометрический метод	5.0	Закрепление отсутствует
777	-	-	436297.28	3265838.48	Картометрический метод	5.0	Закрепление отсутствует
778	-	-	436332.01	3265835.35	Картометрический метод	5.0	Закрепление отсутствует

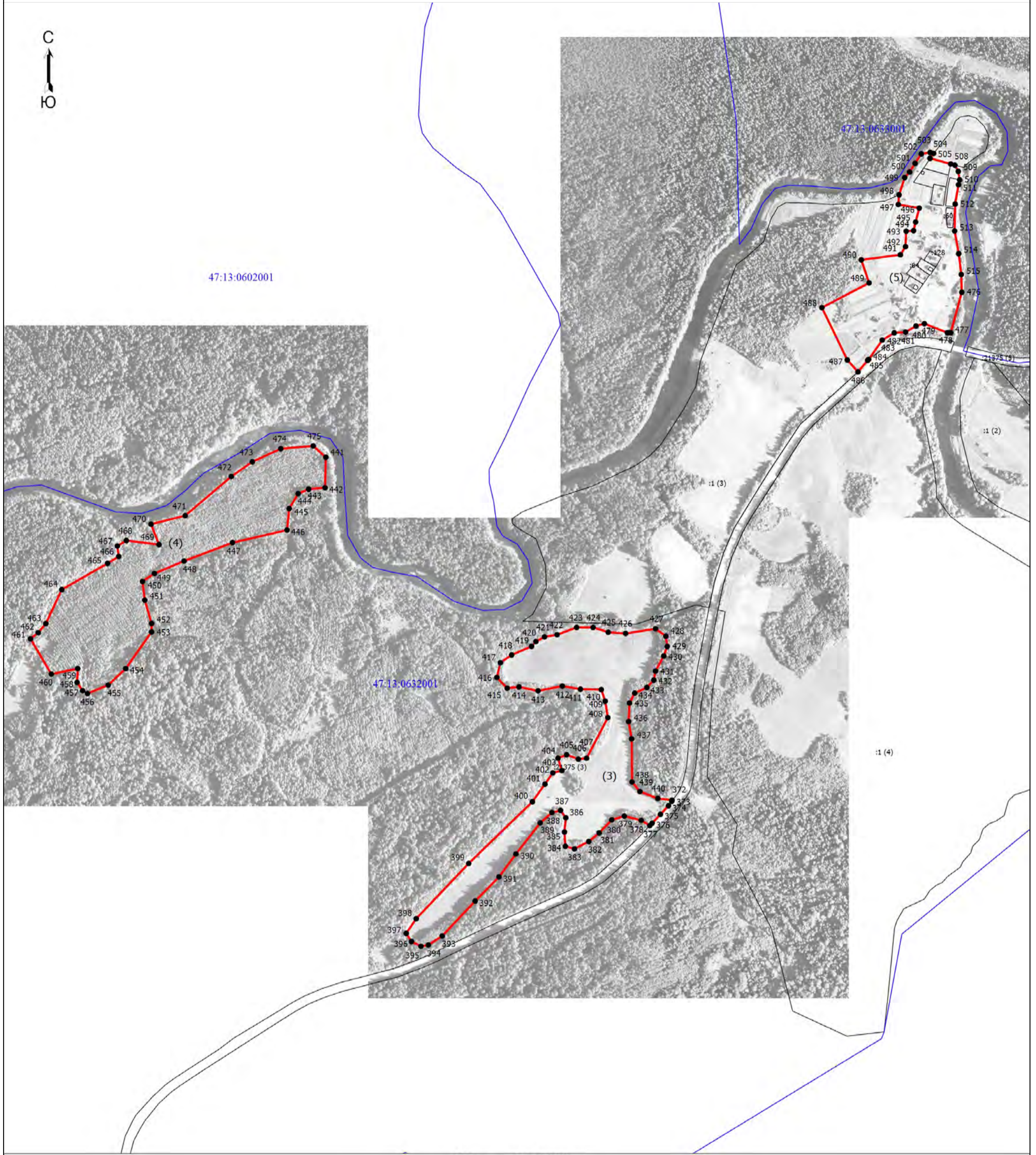
2. Сведения о характерных точках границ объекта							
Обозначение характерных точек границ	Существующие координаты, м		Измененные (уточненные) координаты, м		Метод определения координат характерной точки	Средняя квадратическая погрешность положения характерной точки (Mt), м	Описание обозначения точки на местности (при наличии)
	X	Y	X	Y			
1	2	3	4	5	6	7	8
779	-	-	436349.32	3265832.17	Картометрический метод	5.0	Закрепление отсутствует
780	-	-	436349.66	3265828.39	Картометрический метод	5.0	Закрепление отсутствует
781	-	-	436410.06	3265820.36	Картометрический метод	5.0	Закрепление отсутствует
782	-	-	436413.67	3265819.72	Картометрический метод	5.0	Закрепление отсутствует
783	-	-	436428.04	3265815.21	Картометрический метод	5.0	Закрепление отсутствует
784	-	-	436450.96	3265799.41	Картометрический метод	5.0	Закрепление отсутствует
785	-	-	436502.94	3265789.89	Картометрический метод	5.0	Закрепление отсутствует
786	-	-	436505.82	3265790.94	Картометрический метод	5.0	Закрепление отсутствует
787	-	-	436508.11	3265788.94	Картометрический метод	5.0	Закрепление отсутствует
751	-	-	436551.55	3265780.99	Картометрический метод	5.0	Закрепление отсутствует
788	-	-	434169.57	3264873.29	Картометрический метод	5.0	Закрепление отсутствует
789	-	-	434203.61	3264871.73	Картометрический метод	5.0	Закрепление отсутствует
790	-	-	434204.40	3264836.27	Картометрический метод	5.0	Закрепление отсутствует
791	-	-	434220.04	3264813.39	Картометрический метод	5.0	Закрепление отсутствует
792	-	-	434222.72	3264761.42	Картометрический метод	5.0	Закрепление отсутствует
793	-	-	434221.70	3264726.72	Картометрический метод	5.0	Закрепление отсутствует
794	-	-	434177.90	3264730.23	Картометрический метод	5.0	Закрепление отсутствует
795	-	-	434146.91	3264786.93	Картометрический метод	5.0	Закрепление отсутствует
796	-	-	434149.92	3264794.31	Картометрический метод	5.0	Закрепление отсутствует
797	-	-	434153.79	3264807.50	Картометрический метод	5.0	Закрепление отсутствует
798	-	-	434155.30	3264812.66	Картометрический метод	5.0	Закрепление отсутствует
799	-	-	434140.59	3264814.96	Картометрический метод	5.0	Закрепление отсутствует
800	-	-	434141.10	3264818.04	Картометрический метод	5.0	Закрепление отсутствует
801	-	-	434153.80	3264816.20	Картометрический метод	5.0	Закрепление отсутствует
802	-	-	434154.02	3264822.70	Картометрический метод	5.0	Закрепление отсутствует

**Текстовое описание местоположения границ населенных пунктов,
территориальных зон**

Прохождение границы		Описание прохождения границы
от точки	до точки	
1	2	3
-	-	-





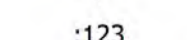


Раздел 4

План границ объекта



Масштаб 1:8000

Условные обозначения

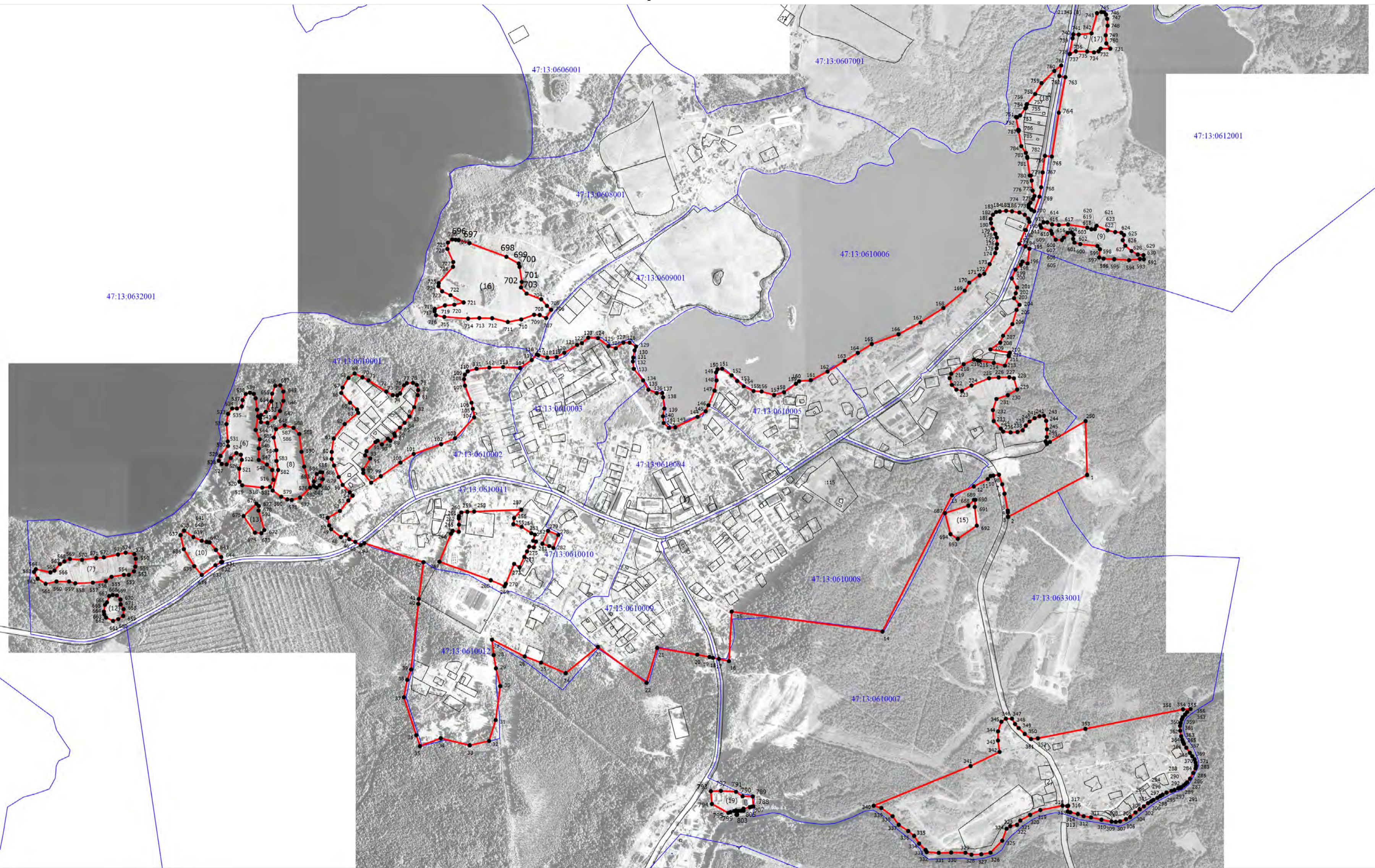
-  - Граница земельного участка, учтенная в едином государственном реестре недвижимости
-  - Граница поселка Шугозеро Тихвинского муниципального района Ленинградской области
-  - Характерная точка границы, сведения о которой позволяют однозначно определить ее положение на местности
-  - Обозначение новой характерной точки
-  - Кадастровый номер земельного участка, учтенного в ЕГРН
-  - Граница кадастрового квартала
-  - Номер кадастрового квартала

Подпись _____

Дата " ____ " ____ г.

Место для оттиска печати (при наличии) лица, составившего описание местоположения границ объекта

Раздел 4
План границ объекта



Масштаб 1:10000

Условные обозначения

- - Граница поселка Шугозеро Тихвинского муниципального района Ленинградской области
- - Характерная точка границы, сведения о которой позволяют однозначно определить ее положение на местности
- 1 - Обозначение новой характерной точки
- 47:13:0633001 - Номер кадастрового квартала
- :49 - Кадастровый номер земельного участка, учтенного в ЕГРН
- (thin blue) - Граница земельного участка, учтенная в едином государственном реестре недвижимости
- (thick blue) - Граница кадастрового квартала

Подпись _____

Дата "___" _____ г.

Место для оттиска печати (при наличии) лица, составившего описание местоположения границ объекта