



№ 205013-2023-5902
от 31.07.2023

ПРАВИТЕЛЬСТВО ЛЕНИНГРАДСКОЙ ОБЛАСТИ

ПОСТАНОВЛЕНИЕ

от 31 июля 2023 года № 536

О внесении изменений в Генеральный план муниципального образования "Кузёмкинское сельское поселение" Кингисеппского муниципального района Ленинградской области

На основании пункта 4 части 1 статьи 1 областного закона от 7 июля 2014 года № 45-оз "О перераспределении полномочий в области градостроительной деятельности между органами государственной власти Ленинградской области и органами местного самоуправления Ленинградской области" Правительство Ленинградской области **п о с т а н о в л я е т**:

1. Внести в Генеральный план муниципального образования "Кузёмкинское сельское поселение" Кингисеппского муниципального района Ленинградской области, утвержденный решением совета депутатов муниципального образования "Кузёмкинское сельское поселение" Кингисеппского муниципального района Ленинградской области от 23 апреля 2014 года № 326 (с изменениями), изменения, утвердив его в новой редакции согласно приложению к настоящему постановлению.

2. Комитету градостроительной политики Ленинградской области разместить (опубликовать) настоящее постановление в сетевом издании "Электронное опубликование документов" (www.npa47.ru), а также в установленные частью 9 статьи 9 Градостроительного кодекса Российской Федерации сроки обеспечить размещение Генерального плана муниципального образования "Кузёмкинское сельское поселение" Кингисеппского муниципального района Ленинградской области (новая редакция) и материалов по его обоснованию в федеральной государственной информационной системе территориального планирования.

Губернатор
Ленинградской области



А. Дрозденко

УТВЕРЖДЕН
постановлением Правительства
Ленинградской области
от 31 июля 2023 года № 536
(приложение)

Генеральный план
муниципального образования
"Кузёмкинское сельское поселение"
Кингисеппского муниципального района
Ленинградской области
(новая редакция)

ПОЛОЖЕНИЕ О ТЕРРИТОРИАЛЬНОМ ПЛАНИРОВАНИИ

1. Сведения о видах, назначении и наименованиях планируемых для размещения объектов местного значения сельского поселения, их основные характеристики, их местоположение, а также характеристики зон с особыми условиями использования территорий в случае, если установление таких зон требуется в связи с размещением данных объектов

№ п/п	Наименование объектов, их основные характеристики	Назначение объектов	Местоположение объектов	Характеристики зон с особыми условиями использования территорий
1	2	3	4	5
1.	Вид объектов: объекты теплоснабжения			
1.1.	Блочно-модульная котельная, производительность 4,8 Гкал/ч, статус объекта: планируемый к размещению	Обеспечение централизованного теплоснабжения населения деревни Большое Кузёмкино	Деревня Большое Кузёмкино, зона инженерной инфраструктуры	Санитарно-защитная зона – 100 м
1.2.	Сети теплоснабжения, протяженность 1,5 км, статус объекта: планируемый к реконструкции	Обеспечение надежности теплоснабжения населения деревни Большое Кузёмкино, нормируемых параметров тепловых сетей и теплоносителя	Деревня Большое Кузёмкино	Охранная зона – 3 м
1.3.	Сети теплоснабжения, протяженность 0,9 км, статус объекта: планируемый к размещению	Обеспечение теплоснабжения планируемой жилой и общественно-деловой застройки деревни Большое Кузёмкино	Деревня Большое Кузёмкино	Охранная зона – 3 м
2.	Вид объектов: объекты газоснабжения			
2.1.	Газопровод распределительный высокого давления до деревни Саркюля Кингисеппского муниципального района (этап 2), протяженность 1,6 км, статус объекта: планируемый к размещению	Организация в границах поселения газоснабжения населения деревни Саркюля	Кузёмкинское сельское поселение	Охранная зона – 3 м

1	2	3	4	5
3.	Вид объектов: автомобильные дороги местного значения поселения (улично-дорожная сеть)			
3.1.	Улица 1 – 11, протяженность 3,3 км, категория: улица в жилой застройке (число полос движения – 2, ширина полосы движения – 3 м, ширина тротуара – 1,5 м), статус объекта: планируемый к размещению	Обеспечение транспортных связей в жилых зонах деревни Большое Кузёмкино	Деревня Большое Кузёмкино	Не устанавливаются
3.2.	Улица 12 – 13, протяженность 0,5 км, категория: улица в жилой застройке (число полос движения – 2, ширина полосы движения – 3 м, ширина тротуара – 1,5 м), статус объекта: планируемый к размещению	Обеспечение транспортных связей в жилых и общественно-деловых зонах деревни Ванакюля	Деревня Ванакюля	Не устанавливаются
3.3.	Улица 14 – 20, протяженность 1,4 км, категория: улица в жилой застройке (число полос движения – 2, ширина полосы движения – 3 м, ширина тротуара – 1,5 м), статус объекта: планируемый к размещению	Обеспечение транспортных связей в жилых зонах деревни Венекюля	Деревня Венекюля	Не устанавливаются
3.4.	Улица 21 – 26, протяженность 1,8 км, категория: улица в жилой застройке (число полос движения – 2, ширина полосы движения – 3 м, ширина тротуара – 1,5 м), статус объекта: планируемый к размещению	Обеспечение транспортных связей в жилых зонах деревни Волково	Деревня Волково	Не устанавливаются
3.5.	Улица 27 – 32, протяженность 1,6 км, категория: улица в жилой застройке (число полос движения – 2, ширина полосы движения – 3 м, ширина тротуара – 1,5 м), статус объекта: планируемый к размещению	Обеспечение транспортных связей в жилых зонах деревни Горка	Деревня Горка	Не устанавливаются
3.6.	Улица Речная, протяженность 0,723 км, категория: улица в жилой	Обеспечение транспортных связей в жилых зонах деревни Калливере	Деревня Калливере	Не устанавливаются

1	2	3	4	5
	застройке (число полос движения – 2, ширина полосы движения – 3,5 м, ширина тротуара – 2,25 м), статус объекта: планируемый к реконструкции	путем изменения параметров автомобильной дороги, повышения пропускной способности, доведения до нормативных показателей		
3.7.	Улица 33 – 36, протяженность 0,7 км, категория: улица в жилой застройке (число полос движения – 2, ширина полосы движения – 3 м, ширина тротуара – 1,5 м), статус объекта: планируемый к размещению	Обеспечение транспортных связей в жилых зонах деревни Калливере	Деревня Калливере	Не устанавливаются
3.8.	Улица 37 – 45, протяженность 2,7 км, категория: улица в жилой застройке (число полос движения – 2, ширина полосы движения – 3 м, ширина тротуара – 1,5 м), статус объекта: планируемый к размещению	Обеспечение транспортных связей в жилых зонах деревни Кейкино	Деревня Кейкино	Не устанавливаются
3.9.	Улица 46 – 57, протяженность 3,0 км, категория: улица в жилой застройке (число полос движения – 2, ширина полосы движения – 3 м, ширина тротуара – 1,5 м), статус объекта: планируемый к размещению	Обеспечение транспортных связей в жилых зонах деревни Коростель	Деревня Коростель	Не устанавливаются
3.10.	Улица 58 – 61, протяженность 0,5 км, категория: улица в жилой застройке (число полос движения – 2, ширина полосы движения – 3 м, ширина тротуара – 1,5 м), статус объекта: планируемый к размещению	Обеспечение транспортных связей в жилых зонах деревни Малое Кузёмкино	Деревня Малое Кузёмкино	Не устанавливаются
3.11.	Улица 62 – 75, протяженность 4,5 км, категория: улица в жилой застройке (число полос движения – 2, ширина полосы движения – 3 м, ширина	Обеспечение транспортных связей в жилых зонах деревни Новое Кузёмкино	Деревня Новое Кузёмкино	Не устанавливаются

1	2	3	4	5
	тротуара – 1,5 м), статус объекта: планируемый к размещению			
3.12.	Улица 76 – 78, протяженность 0,7 км, категория: улица в жилой застройке (число полос движения – 2, ширина полосы движения – 3 м, ширина тротуара – 1,5 м), статус объекта: планируемый к размещению	Обеспечение транспортных связей в жилых зонах деревни Ропша	Деревня Ропша	Не устанавливаются
3.13.	Улица 79 – 80, протяженность 0,3 км, категория: улица в жилой застройке (число полос движения – 2, ширина полосы движения – 3 м, ширина тротуара – 1,5 м), статус объекта: планируемый к размещению	Обеспечение транспортных связей в жилых зонах деревни Саркюля	Деревня Саркюля	Не устанавливаются
3.14.	Улица 81 – 90, протяженность 3,0 км, категория: улица в жилой застройке (число полос движения – 2, ширина полосы движения – 3 м, ширина тротуара – 1,5 м), статус объекта: планируемый к размещению	Обеспечение транспортных связей в жилых зонах деревни Струпово	Деревня Струпово	Не устанавливаются
3.15.	Улица 91– 99, протяженность 7,3 км, категория: улица в жилой застройке (число полос движения – 2, ширина полосы движения – 3 м, ширина тротуара – 1,5 м), статус объекта: планируемый к размещению	Обеспечение транспортных связей в жилых зонах деревни Ударник	Деревня Ударник	Не устанавливаются
3.16.	Улица 110, протяженность 0,2 км, категория: улица в жилой застройке (число полос движения – 2, ширина полосы движения – 3 м, ширина тротуара – 1,5 м), статус объекта: планируемый к размещению	Обеспечение транспортных связей в жилых зонах деревни Фёдоровка	Деревня Фёдоровка	Не устанавливаются

1	2	3	4	5
4.	Вид объектов: объекты физической культуры и массового спорта			
4.1.	Физкультурно-оздоровительный комплекс (площадь спортивных залов – 1,2 тыс. м ² , проектная мощность плавательного бассейна 245 м ² зеркала воды, проектная мощность банно-оздоровительного комплекса 25 мест, досуговый центр для молодежи общей площадью 85 м ² на 7 рабочих мест), статус объекта: планируемый к размещению	Обеспечение инфраструктурой для развития физической культуры и массового спорта, проведения физкультурных мероприятий и массовых спортивных мероприятий, проведения мероприятий по работе с молодежью на территории Кузёмкинского сельского поселения	Деревня Большое Кузёмкино, многофункциональная общественно-деловая зона	Не устанавливаются
4.2.	Плоскостное спортивное сооружение (универсальная спортивная площадка), площадь 600 м ² , статус объекта: планируемый к размещению	Обеспечение инфраструктурой для развития физической культуры и массового спорта, проведения физкультурных мероприятий и массовых спортивных мероприятий в деревне Кейкино	Деревня Кейкино, зона застройки индивидуальными жилыми домами	Не устанавливаются
4.3.	Плоскостное спортивное сооружение (универсальная спортивная площадка), площадь 500 м ² , статус объекта: планируемый к размещению	Обеспечение инфраструктурой для развития физической культуры и массового спорта, проведения физкультурных мероприятий и массовых спортивных мероприятий в деревне Ванакюля	Деревня Ванакюля, зона застройки индивидуальными жилыми домами	Не устанавливаются
4.4.	Плоскостное спортивное сооружение (универсальная спортивная площадка), площадь 650 м ² , статус объекта: планируемый к размещению	Обеспечение инфраструктурой для развития физической культуры и массового спорта, проведения физкультурных мероприятий и массовых спортивных мероприятий в деревне Калливере и деревне Ванакюля	Деревня Калливере, зона отдыха	Не устанавливаются
4.5.	Плоскостное спортивное сооружение (универсальная спортивная площадка), площадь 500 м ² , статус	Обеспечение инфраструктурой для развития физической культуры и массового спорта, проведения	Деревня Струпово, зона застройки индивидуальными	Не устанавливаются

1	2	3	4	5
	объекта: планируемый к размещению	физкультурных мероприятий и массовых спортивных мероприятий в деревне Струпово	жилыми домами	
5.	Вид объектов: объекты культуры			
5.1.	Многофункциональный спортивно-культурный комплекс в здании бывшей общеобразовательной организации, статус объекта: планируемый к реконструкции	Обеспечение инфраструктурой для развития физической культуры и массового спорта, проведения физкультурных мероприятий и массовых спортивных мероприятий, организации досуга и обеспечения населения Кузёмкинского сельского поселения услугами организаций культуры	Деревня Большое Кузёмкино, зона специализированной общественной застройки	Не устанавливаются
5.2.	Парк демонстрации растительности государственного природного заказника регионального значения "Кургальский", площадь 15,1 га, статус объекта: планируемый к размещению	Обустройство мест массового отдыха населения Кузёмкинского сельского поселения, организация эколого-просветительской деятельности	Деревня Большое Кузёмкино, многофункциональная общественно-деловая зона	Не устанавливаются
6.	Вид объектов: объекты массового отдыха населения			
6.1.	Сад (2 участка), площадь 6,7 га, статус объекта: планируемый к размещению	Обустройство мест массового отдыха населения в северной части деревни Большое Кузёмкино, обеспечение свободного доступа к реке Луга	Деревня Большое Кузёмкино, северный анклав, зона озелененных территорий общего пользования	Не устанавливаются
6.2.	Сквер (2 участка), площадь 1,8 га, статус объекта: планируемый к размещению	Обустройство мест кратковременного отдыха населения в южной части деревни Большое Кузёмкино, обеспечение свободного доступа к протоке Мертвица	Деревня Большое Кузёмкино, в южной части, зона озелененных территорий общего пользования	Не устанавливаются

1	2	3	4	5
6.3.	Бульвар на набережной вдоль протоки Мертвица (2 участка), площадь 0,4 га, протяженность 150 м, статус объекта: планируемый к размещению	Обустройство мест кратковременного отдыха и пешеходного транзитного движения населения в центральной части деревни Большое Кузёмкино, обеспечение свободного доступа к протоке Мертвица	Деревня Большое Кузёмкино, зона озелененных территорий общего пользования	Не устанавливаются
6.4.	Бульвар на набережной вдоль протоки Мертвица, площадь 1,1 га, протяженность 340 м, статус объекта: планируемый к размещению	Обустройство мест кратковременного отдыха и пешеходного транзитного движения населения в центральной части деревни Большое Кузёмкино, обеспечение свободного доступа к протоке Мертвица	Деревня Большое Кузёмкино, зона озелененных территорий общего пользования	Не устанавливаются
6.5.	Сквер, площадь 0,8 га, статус объекта: планируемый к размещению	Обустройство мест кратковременного отдыха населения в западной части деревни Ванакюля, обеспечение свободного доступа к реке Россонь	Деревня Ванакюля, западный анклав, берег реки Россонь, зона озелененных территорий общего пользования	Не устанавливаются
6.6.	Бульвар на набережной вдоль реки Россонь, площадь 1,0 га, протяженность 470 м, статус объекта: планируемый к размещению	Обустройство мест кратковременного отдыха и пешеходного транзитного движения населения в центральной части деревни Ванакюля, обеспечение свободного доступа к реке Россонь	Деревня Ванакюля, берег реки Россонь, зона озелененных территорий общего пользования	Не устанавливаются
6.7.	Сквер, площадь 1,5 га, статус объекта: планируемый к размещению	Обустройство мест кратковременного отдыха населения в деревне Венекюля, обеспечение свободного доступа к реке Россонь	Деревня Венекюля, зона озелененных территорий общего пользования	Не устанавливаются

1	2	3	4	5
6.8.	Бульвар на набережной реки Россонь, площадь 1,3 га, протяженность 700 м, статус объекта: планируемый к размещению	Обустройство мест кратковременного отдыха населения в северной части деревни Волково, обеспечение свободного доступа к реке Россонь	Деревня Волково, зона озелененных территорий общего пользования	Не устанавливаются
6.9.	Сквер, площадь 0,7 га, статус объекта: планируемый к размещению	Обустройство мест кратковременного отдыха и пешеходного транзитного движения населения в центральной части деревни Волково	Деревня Волково, зона озелененных территорий общего пользования	Не устанавливаются
6.10.	Сад вдоль реки Россонь, площадь 4,6 га, статус объекта: планируемый к размещению	Обустройство мест массового отдыха населения в деревне Горка, обеспечение свободного доступа к реке Россонь	Деревня Горка, зона озелененных территорий общего пользования	Не устанавливаются
6.11.	Сквер, площадь 0,5 га, статус объекта: планируемый к размещению	Обустройство мест кратковременного отдыха населения в центральной части деревни Горка	Деревня Горка, зона озелененных территорий общего пользования	Не устанавливаются
6.12.	Сквер, площадь 0,5 га, статус объекта: планируемый к размещению	Обустройство мест кратковременного отдыха населения в деревне Извоз, обеспечение свободного доступа к реке Луга	Деревня Извоз, зона озелененных территорий общего пользования	Не устанавливаются
6.13.	Бульвар на набережной реки Россонь, площадь 1,2 га, протяженность 1000 м, статус объекта: планируемый к размещению	Обустройство мест кратковременного отдыха и пешеходного транзитного движения населения в деревне Калливере, обеспечение свободного доступа к реке Россонь	Деревня Калливере, зона озелененных территорий общего пользования	Не устанавливается
6.14.	Сквер (2 участка), площадь 0,7 га, статус объекта: планируемый к размещению	Обустройство мест кратковременного отдыха и пешеходного транзитного движения населения в восточной	Деревня Кейкино, зона озелененных территорий общего пользования	Не устанавливаются

1	2	3	4	5
		части деревни Кейкино, обеспечение свободного доступа к реке Луга		
6.15.	Сквер, площадь 0,5 га, статус объекта: планируемый к размещению	Обустройство мест кратковременного отдыха населения в южной и центральной частях деревни Кейкино	Деревня Кейкино, юго-западная часть, зона озелененных территорий общего пользования	Не устанавливаются
6.16.	Сквер, площадь 0,6 га, статус объекта: планируемый к размещению	Обустройство мест кратковременного отдыха населения в западной части деревни Кейкино, обеспечение свободного доступа к реке Луга	Деревня Кейкино, юго-западная часть, зона озелененных территорий общего пользования	Не устанавливаются
6.17.	Сквер, площадь 1,4 га, статус объекта: планируемый к размещению	Обустройство мест кратковременного отдыха населения в восточной части деревни Коростель, обеспечение свободного доступа к реке Россонь	Деревня Коростель, зона озелененных территорий общего пользования	Не устанавливаются
6.18.	Сквер, площадь 0,7 га, статус объекта: планируемый к размещению	Обустройство мест кратковременного отдыха населения в восточной части деревни Коростель, обеспечение свободного доступа к реке Россонь	Деревня Коростель, зона озелененных территорий общего пользования	Не устанавливаются
6.19.	Сквер, площадь 0,3 га, статус объекта: планируемый к размещению	Обустройство мест кратковременного отдыха и пешеходного транзитного движения населения в деревне Новое Кузёмкино	Деревня Новое Кузёмкино, зона озелененных территорий общего пользования	Не устанавливаются
6.20.	Сад, площадь 5,0 га, статус объекта: планируемый к размещению	Обустройство мест массового отдыха населения в деревне Малое Кузёмкино, обеспечение свободного доступа к реке Луга	Деревня Малое Кузёмкино, зона озелененных территорий общего пользования	Не устанавливаются

1	2	3	4	5
6.21.	Сквер, площадь 0,1 га, статус объекта: планируемый к размещению	Обустройство мест кратковременного отдыха населения в центральной части деревни Малое Кузёмкино	Деревня Малое Кузёмкино, зона озелененных территорий общего пользования	Не устанавливаются
6.22.	Бульвар на набережной протоки Мертвица, площадь 2,0 га, протяженность 1070 м, статус объекта: планируемый к размещению	Обустройство мест кратковременного отдыха населения в деревне Ропша, обеспечение свободного доступа к протоке Мертвица	Деревня Ропша, зона озелененных территорий общего пользования	Не устанавливаются
6.23.	Бульвар на набережной реки Россонь, площадь 0,6 га, протяженность 420 м, статус объекта: планируемый к размещению	Обустройство мест кратковременного отдыха и пешеходного транзитного движения населения в деревне Саркюля, обеспечение свободного доступа к реке Россонь	Деревня Саркюля, зона озелененных территорий общего пользования	Не устанавливаются
6.24.	Сквер, площадь 0,5 га, статус объекта: планируемый к размещению	Обустройство мест кратковременного отдыха населения в северной части деревни Струпово	Деревня Струпово, зона озелененных территорий общего пользования	Не устанавливаются
6.25.	Сквер, площадь 0,8 га, статус объекта: планируемый к размещению	Обустройство мест кратковременного отдыха населения в южной части деревни Струпово	Деревня Струпово, зона озелененных территорий общего пользования	Не устанавливаются
6.26.	Сад (2 участка), площадь 6,2 га, статус объекта: планируемый к размещению	Обустройство мест массового отдыха населения в северной части деревни Ударник, обеспечение доступа граждан к протоке Мертвица	Деревня Ударник, северная часть, зона озелененных территорий общего пользования	Не устанавливаются
6.27.	Сквер на центральной площади, площадь 0,3 га, статус объекта: планируемый к размещению	Обустройство мест кратковременного отдыха и пешеходного транзитного движения населения восточной части деревни Ударник	Деревня Ударник, зона озелененных территорий общего пользования	Не устанавливаются

1	2	3	4	5
6.28.	Сквер, площадь 0,6 га, статус объекта: планируемый к размещению	Обустройство мест кратковременного отдыха населения в западной части деревни Ударник	Деревня Ударник, зона озелененных территорий общего пользования	Не устанавливаются
6.29.	Сквер, площадь 0,7 га, статус объекта: планируемый к размещению	Обустройство мест кратковременного отдыха населения в южной части деревни Ударник	Деревня Ударник, зона озелененных территорий общего пользования	Не устанавливаются
6.30.	Сквер, площадь 0,5 га, статус объекта: планируемый к размещению	Обустройство мест кратковременного отдыха и пешеходного транзитного движения населения в северной части деревни Фёдоровка, обеспечение доступа к реке Луга	Деревня Фёдоровка, зона озелененных территорий общего пользования	Не устанавливаются
6.31.	Сквер, площадь 0,5 га, статус объекта: планируемый к размещению	Обустройство мест кратковременного отдыха и пешеходного транзитного движения населения в южной части деревни Фёдоровка	Деревня Фёдоровка, зона озелененных территорий общего пользования	Не устанавливаются
7.	Вид объектов: объекты торговли			
7.1.	Розничный рынок, торговая площадь 100 м ² , статус объекта: планируемый к размещению	Обеспечение инфраструктурой услуг торговли населения Кузёмкинского сельского поселения	Деревня Большое Кузёмкино, многофункциональная общественно-деловая зона	Не устанавливаются
8.	Вид объектов: места погребения			
8.1.	Кладбище, площадь 1,3 га, статус объекта: планируемый к размещению	Обеспечение и содержание мест погребения на территории Кузёмкинского сельского поселения	Деревня Струпово, зона кладбищ	Санитарно-защитная зона – 50 м

1	2	3	4	5
9.	Вид объектов: аварийно-спасательные службы и аварийно-спасательные формирования			
9.1.	Пожарный пост на базе блока контейнерного типа, на 1 пожарный автомобиль, статус объекта: планируемый к размещению	Обеспечение пожарной безопасности деревень: Большое Кузёмкино, Малое Кузёмкино, Новое Кузёмкино, Ропша, Саркюля, Струпово, Ударник, Ханике	Деревня Большое Кузёмкино, производственная зона для размещения объектов IV и V классов опасности	Не устанавливаются
9.2.	Пожарный пост на базе блока контейнерного типа, на 1 пожарный автомобиль, статус объекта: планируемый к размещению	Обеспечение пожарной безопасности деревень: Венекюля, Калливере, Коростель, Горка	Деревня Калливере, многофункциональная общественно-деловая зона	Не устанавливаются
9.3.	Пожарный пост на базе блока контейнерного типа, на 1 пожарный автомобиль, статус объекта: планируемый к размещению	Обеспечение пожарной безопасности деревень: Ванакюля, Волково, Дальняя Поляна, Извоз, Кейкино, Фёдоровка	Деревня Кейкино, многофункциональная общественно-деловая зона	Не устанавливаются
10.	Вид объектов: объект обеспечения первичных мер пожарной безопасности			
10.1.	Источник противопожарного водоснабжения, пожарный водоем с подъездом с твердым покрытием и площадкой размерами 12 на 12 м, статус объекта: планируемый к размещению	Обеспечение первичных мер пожарной безопасности в границах деревни Ванакюля	Деревня Ванакюля, зона застройки индивидуальными жилыми домами	Не устанавливаются
10.2.	Источник противопожарного водоснабжения, пожарный подъезд к реке Россонь с твердым покрытием и площадкой размерами 12 на 12 м, статус объекта: планируемый к размещению	Обеспечение первичных мер пожарной безопасности северной части деревни Венекюля	Деревня Венекюля, северный анклав, зона улично-дорожной сети	Не устанавливаются
10.3.	Источник противопожарного водоснабжения, пожарный подъезд к реке Россонь с твердым покрытием и площадкой размерами 12 на 12 м, статус объекта: планируемый к размещению	Обеспечение первичных мер пожарной безопасности в центральной части деревни Венекюля	Деревня Венекюля, зона транспортной инфраструктуры	Не устанавливаются

1	2	3	4	5
10.4.	Источник противопожарного водоснабжения, пожарный подъезд к реке Россонь с твердым покрытием и площадкой размерами 12 на 12 м, статус объекта: планируемый к размещению	Обеспечение первичных мер пожарной безопасности в границах деревни Горка	Деревня Горка, зона озелененных территорий общего пользования	Не устанавливаются
10.5.	Источник противопожарного водоснабжения, пожарный подъезд к реке Луга с твердым покрытием и площадкой размерами 12 на 12 м, статус объекта: планируемый к размещению	Обеспечение первичных мер пожарной безопасности в границах населенных пунктов поселения	Деревня Извоз, зона озелененных территорий общего пользования	Не устанавливаются
10.6.	Источник противопожарного водоснабжения, пожарный подъезд к реке Россонь с твердым покрытием и площадкой размерами 12 на 12 м, статус объекта: планируемый к размещению	Обеспечение первичных мер пожарной безопасности в границах деревни Коростель	Деревня Коростель, зона озелененных территорий общего пользования	Не устанавливаются
10.7.	Источник противопожарного водоснабжения, пожарный подъезд к реке Россонь с твердым покрытием и площадкой размерами 12 на 12 м, статус объекта: планируемый к размещению	Обеспечение первичных мер пожарной безопасности в границах деревни Саркюля	Деревня Саркюля, зона улично-дорожной сети	Не устанавливаются
10.8.	Источник противопожарного водоснабжения, пожарный подъезд к реке Луга с твердым покрытием и площадкой размерами 12 на 12 м, статус объекта: планируемый к размещению	Обеспечение первичных мер пожарной безопасности в границах деревни Струпово	Деревня Струпово, иная зона (природных ландшафтов)	Не устанавливаются
10.9.	Источник противопожарного водоснабжения, пожарный подъезд к реке Луга с твердым покрытием	Обеспечение первичных мер пожарной безопасности в границах деревни Фёдоровка	Деревня Фёдоровка, зона улично-дорожной сети	Не устанавливаются

1	2	3	4	5
	и площадкой размерами 12 на 12 м, статус объекта: планируемый к размещению			
10.10.	Источник противопожарного водоснабжения, пожарный водоем с подъездом с твердым покрытием и площадкой размерами 12 на 12 м, статус объекта: планируемый к размещению	Обеспечение первичных мер пожарной безопасности в границах деревни Ханике	Деревня Ханике, зона застройки индивидуальными жилыми домами	Не устанавливаются

Примечания:

1. Характеристики и местоположение планируемых для размещения объектов уточняются при подготовке документации по планировке территории и проектной документации.
2. Режим использования территорий в границах санитарно-защитных зон объектов согласно СанПиН 2.2.1/2.1.1.1200-03 "Санитарно-защитные зоны и санитарная классификация предприятий, сооружений и иных объектов" (с изменениями).
3. Режим использования территорий в границах охранных зон тепловодов согласно типовым правилам охраны коммунальных тепловых сетей, утвержденным приказом Министерства архитектуры, строительства и жилищно-коммунального хозяйства Российской Федерации от 17.08.1992 № 197.
4. Режим использования территорий в границах охранных зон объектов газоснабжения согласно Правилам охраны газораспределительных сетей, утвержденным постановлением Правительства Российской Федерации от 20.11.2000 № 878 (с изменениями).
5. Планируемые для размещения объекты инженерной инфраструктуры размещаются вне полос отвода автомобильных дорог общего пользования регионального значения.

2. Параметры функциональных зон, сведения о планируемых для размещения в них объектах федерального значения, объектах регионального значения, объектах местного значения

Наименование функциональной зоны	Параметры функциональных зон	Сведения о планируемых для размещения объектах федерального, регионального и местного значения
1	2	3
Жилые зоны		
Зона застройки индивидуальными жилыми домами	Площадь 507,1 га; предельное количество этажей – 3; максимальный процент застройки – 20; плотность населения* – 2,5 человека на гектар	<i>Объекты местного значения поселения:</i> – плоскостное спортивное сооружение (универсальная спортивная площадка) в деревне Ванакюля; – плоскостное спортивное сооружение (универсальная спортивная площадка) в деревне Кейкино; – источник противопожарного водоснабжения (пожарный водоем) в деревне Ханике; – источник противопожарного водоснабжения (пожарный водоем) в деревне Ванакюля
Зона застройки индивидуальными жилыми домами (комплексное развитие территории)	Площадь 8,7 га; предельное количество этажей – 3; максимальный процент застройки – 20; плотность населения* – 2,5 человека на гектар	<i>Объекты местного значения поселения:</i> – плоскостное спортивное сооружение (универсальная спортивная площадка) в деревне Струпово
Зона застройки малоэтажными многоквартирными жилыми домами	Площадь 2,5 га; предельное количество этажей – 4; максимальный процент застройки – 30; плотность застройки – 1000 м ² /га	<i>Объекты местного значения муниципального района:</i> – общеобразовательная организация с дошкольным отделением в деревне Большое Кузёмкино
Зона застройки среднеэтажными жилыми домами	Площадь 4,6 га; предельное количество этажей – 5;	

1	2	3
	максимальный процент застройки – 35; плотность застройки – 1000 м ² /га	
Общественно-деловые зоны		
Многофункциональная общественно-деловая зона	Площадь 28,9 га; предельное количество этажей – 3; максимальный процент застройки – 80 %	<i>Объекты местного значения поселения:</i> – физкультурно-оздоровительный комплекс в деревне Большое Кузёмкино; – парк демонстрации растительности государственного природного заказника регионального значения "Кургальский" в деревне Большое Кузёмкино; – розничный рынок в деревне Большое Кузёмкино; – пожарный пост в деревне Калливере; – пожарный пост в деревне Кейкино
Зона специализированной общественной застройки	Площадь 4,4 га; предельное количество этажей – 3; максимальный процент застройки – 50 %	<i>Объекты местного значения поселения:</i> – многофункциональный спортивно-культурный комплекс в здании бывшей общеобразовательной организации в деревне Большое Кузёмкино, реконструкция
Производственные зоны		
Производственная зона для размещения объектов II – V классов опасности	Площадь 41,8 га; класс опасности размещаемых объектов – II – V (а также объекты, санитарно-защитная зона которых не превышает 500 м)	
Производственная зона для размещения объектов III – V классов опасности	Площадь 183,5 га; класс опасности размещаемых объектов – III – V (а также объекты, санитарно-защитная зона которых не превышает 300 м)	

1	2	3
Производственная зона для размещения объектов IV и V классов опасности	Площадь 240,3 га; класс опасности размещаемых объектов – IV и V (а также объекты, санитарно-защитная зона которых не превышает 100 м)	<i>Объекты местного значения поселения:</i> – пожарный пост в деревне Большое Кузёмкино
Коммунально-складская зона	Площадь 2,4 га; класс опасности размещаемых объектов – V (а также объекты, санитарно-защитная зона которых не превышает 50 м)	
Зоны инженерной и транспортной инфраструктур		
Зона инженерной инфраструктуры	Площадь 1,9 га	<i>Объекты местного значения поселения:</i> – блочно-модульная котельная в деревне Большое Кузёмкино
Зона транспортной инфраструктуры	Площадь 77,9 га	<i>Объекты местного значения поселения:</i> – источник противопожарного водоснабжения (пожарный подъезд к реке Россонь) в деревне Венекюля
Зона улично-дорожной сети	Площадь 86,6 га	<i>Объекты местного значения поселения:</i> – источник противопожарного водоснабжения (пожарный подъезд к реке Россонь) в деревне Венекюля; – источник противопожарного водоснабжения (пожарный подъезд к реке Россонь) в деревне Саркюля; – источник противопожарного водоснабжения (пожарный подъезд к реке Луга) в деревне Фёдоровка
Зоны рекреационного назначения		
Зона озелененных территорий общего пользования	Площадь 44,7 га	<i>Объекты местного значения поселения:</i> – сад (2 участка) в деревне Большое Кузёмкино; – сквер (2 участка) в деревне Большое Кузёмкино; – бульвар на набережной вдоль протоки Мертвица (2 участка) в деревне Большое Кузёмкино; – бульвар на набережной вдоль реки Луга и протоки Мертвица в деревне Большое Кузёмкино; – сад в деревне Ванакюля;

1	2	3
		<ul style="list-style-type: none"> - сквер в деревне Ванакюля; - бульвар в деревне Ванакюля; - сквер в деревне Венекюля; - бульвар на набережной реки Россонь в деревне Волково; - сквер в деревне Волково; - сад вдоль реки Россонь в деревне Горка; - сквер в деревне Горка; - сквер в деревне Извоз; - бульвар в деревне Калливере; - сквер (2 участка) в деревне Кейкино; - сквер в деревне Кейкино; - сквер в деревне Кейкино; - сквер в деревне Коростель; - сквер в деревне Коростель; - сквер в деревне Новое Кузёмкино; - сад в деревне Малое Кузёмкино; - сквер в деревне Малое Кузёмкино; - бульвар в деревне Ропша; - бульвар в деревне Саркюля; - сквер в деревне Струпово; - сквер в деревне Струпово; - сад (2 участка) в деревне Ударник; - сквер в деревне Ударник; - сквер в деревне Ударник; - сквер в деревне Ударник; - сквер в деревне Фёдоровка; - сквер в деревне Фёдоровка; - источник противопожарного водоснабжения (пожарный подъезд к реке Россонь) в деревне Горка; - источник противопожарного водоснабжения (пожарный подъезд к реке Луга) в деревне Извоз; - источник противопожарного водоснабжения (пожарный подъезд к реке Россонь) в деревне Коростель

1	2	3
Зона отдыха	Площадь 233,8 га; предельное количество этажей – 3; максимальный процент застройки – 40 %	<i>Объекты местного значения поселения:</i> – плоскостное спортивное сооружение (универсальная спортивная площадка) в деревне Калливере
Зоны сельскохозяйственного использования		
Зона сельскохозяйственных угодий	Площадь 3275,9 га; максимальный процент застройки – 0	<i>Объекты регионального значения:</i> – зона преимущественно сельскохозяйственного использования Кингисеппская
Зона сельскохозяйственного использования	Площадь 131,4 га	<i>Объекты регионального значения:</i> – зона преимущественно сельскохозяйственного использования Кингисеппская
Зона садоводческих или огороднических некоммерческих товариществ	Площадь 3,9 га; предельное количество этажей – 3; максимальный процент застройки – 20	
Производственная зона сельскохозяйственных предприятий	Площадь 87,3 га; класс опасности размещаемых объектов – IV и V (а также объекты, санитарно-защитная зона которых не превышает 100 м)	<i>Объекты регионального значения:</i> – зона преимущественно сельскохозяйственного использования Кингисеппская
Зона для ведения крестьянского фермерского хозяйства	Площадь 71,1 га; класс опасности размещаемых объектов – IV и V (а также объекты, санитарно-защитная зона которых не превышает 100 м)	<i>Объекты регионального значения:</i> – зона преимущественно сельскохозяйственного использования Кингисеппская
Зона для ведения личного подсобного хозяйства	Площадь 4,5 га	

1	2	3
Зоны специального назначения		
Зона кладбищ	Площадь 7,1 га	<i>Объекты местного значения поселения:</i> – кладбище в деревне Струпово
Зона озелененных территорий специального назначения	Площадь 16,6 га	
Зона режимных территорий	Площадь 6,2 га	
Зона лесов	Площадь 13620,9 га	<i>Объекты местного значения муниципального района:</i> – комплекс переработки этансодержащего газа
Зона акваторий	Площадь 937,1 га	
Иные зоны		
Иная зона (природных ландшафтов)	Площадь 49,3 га	<i>Объекты местного значения поселения:</i> – источник противопожарного водоснабжения (пожарный подъезд к реке Луга) в деревне Струпово
Иная зона (запаса)	Площадь 0,8 га	

Примечания:

1. Площадь зоны застройки среднеэтажными жилыми домами определена с учетом возможности размещения объекта местного значения муниципального района – водонапорной башни в деревне Большое Кузёмкино (реконструкция).
2. Площадь коммунально-складской зоны определена с учетом возможности размещения объекта местного значения муниципального района – очистных сооружений поверхностного стока в деревне Большое Кузёмкино.
3. Площадь зоны инженерной инфраструктуры определена с учетом возможности размещения объектов местного значения муниципального района:
 - водозаборная скважина № 3335 в деревне Большое Кузёмкино (реконструкция);
 - канализационная насосная станция в деревне Большое Кузёмкино (реконструкция);
 - канализационные очистные сооружения к северу от деревни Большое Кузёмкино (реконструкция).
4. Площадь зоны отдыха определена с учетом возможности размещения объекта регионального значения – учебного корпуса ГБУ ДО ДООЦ "Россонь" им. Ю.А. Шадрина вблизи деревни Ванакюля.

* Предельные размеры земельных участков определяются исходя из принятой плотности населения.

КАРТЫ

ГЕНЕРАЛЬНЫЙ ПЛАН МУНИЦИПАЛЬНОГО ОБРАЗОВАНИЯ "КУЗЬМИНСКОЕ СЕЛЬСКОЕ ПОСЕЛЕНИЕ"
КИНГИСЕППСКОГО МУНИЦИПАЛЬНОГО РАЙОНА ПЕНИНГРАДСКОЙ ОБЛАСТИ
(НОВАЯ РЕДАКЦИЯ)

Карта границ населенных пунктов



Приложение
к Генеральному плану
муниципального образования
"Кузёмкинское сельское поселение"
Кингисеппского муниципального района
Ленинградской области

СВЕДЕНИЯ

о границах населенных пунктов, входящих в состав
муниципального образования "Кузёмкинское сельское поселение"
Кингисеппского муниципального района Ленинградской области

13. Описание местоположения границ населённого пункта - деревня Ропша муниципального образования «Кузёмкинское сельское поселение» Кингисеппского муниципального района Ленинградской области	103
14. Описание местоположения границ населённого пункта - деревня Саркюля муниципального образования «Кузёмкинское сельское поселение» Кингисеппского муниципального района Ленинградской области	110
15. Описание местоположения границ населённого пункта - деревня Струпово муниципального образования «Кузёмкинское сельское поселение» Кингисеппского муниципального района Ленинградской области	114
16. Описание местоположения границ населённого пункта - деревня Ударник муниципального образования «Кузёмкинское сельское поселение» Кингисеппского муниципального района Ленинградской области	123
17. Описание местоположения границ населённого пункта - деревня Фёдоровка муниципального образования «Кузёмкинское сельское поселение» Кингисеппского муниципального района Ленинградской области	133
18. Описание местоположения границ населённого пункта - деревня Ханике муниципального образования «Кузёмкинское сельское поселение» Кингисеппского муниципального района Ленинградской области	141

ОПИСАНИЕ МЕСТОПОЛОЖЕНИЯ ГРАНИЦ

населённого пункта – деревня Большое Кузёмкино муниципального образования «Кузёмкинское сельское поселение»

Кингисеппского муниципального района Ленинградской области

(изменение местоположения)

(наименование объекта, местоположение границ которого описано (далее – объект)

Раздел 1

Сведения об объекте		
№ п/п	Характеристики объекта	Описание характеристик
1	2	3
1	Местоположение объекта	Ленинградская область, Кингисеппский муниципальный район, Кузёмкинское сельское поселение, деревня Большое Кузёмкино
2	Площадь объекта ± величина погрешности определения площади ($P \pm \Delta P$), м ²	1382614 ± 28808
3	Иные характеристики объекта	-

Раздел 2

Сведения о местоположении границ объекта					
1. Система координат -					
2. Сведения о характерных точках границ объекта					
Обозначение характерных точек границ	Координаты, м		Метод определения координат характерной точки	Средняя квадратическая погрешность положения характерной точки (Mt), м	Описание обозначения точки на местности (при наличии)
	X	Y			
1	2	3	4	5	6
-	-	-	-	-	-
3. Сведения о характерных точках части (частей) границы объекта					
Обозначение характерных точек части границы	Координаты, м		Метод определения координат характерной точки	Средняя квадратическая погрешность положения характерной точки (Mt), м	Описание обозначения точки на местности (при наличии)
	X	Y			
1	2	3	4	5	6
-	-	-	-	-	-

Раздел 3

Сведения о местоположении измененных (уточненных) границ объекта							
1. Система координат МСК 47 зона 1							
2. Сведения о характерных точках границ объекта							
Обозначение характерных точек границ	Существующие координаты, м		Измененные (уточненные) координаты, м		Метод определения координат характерной точки	Средняя квадратическая погрешность положения характерной точки (Mt), м	Описание обозначения точки на местности (при наличии)
	X	Y	X	Y			
1	2	3	4	5	6	7	8
Часть № 1							
1	398371,43	1263693,68	398371,43	1263693,68	Картометрический метод	7	Закрепление отсутствует
2	398431,80	1263813,72	398431,80	1263813,72	Картометрический метод	7	Закрепление отсутствует
3	398346,94	1263842,80	398346,94	1263842,80	Картометрический метод	7	Закрепление отсутствует
4	398244,51	1263859,73	398244,51	1263859,73	Картометрический метод	7	Закрепление отсутствует
5	398158,54	1263895,62	398158,54	1263895,62	Картометрический метод	7	Закрепление отсутствует

1	2	3	4	5	6	7	8
6	398109,99	1263921,44	398109,99	1263921,44	Картометрический метод	7	Закрепление отсутствует
7	397998,57	1263960,20	397998,57	1263960,20	Картометрический метод	7	Закрепление отсутствует
8	397958,10	1263956,01	397958,10	1263956,01	Картометрический метод	7	Закрепление отсутствует
9	397955,50	1263983,40	397955,50	1263983,40	Картометрический метод	7	Закрепление отсутствует
10	398128,30	1264003,00	398128,30	1264003,00	Картометрический метод	7	Закрепление отсутствует
11	398233,30	1264000,70	398233,30	1264000,70	Картометрический метод	7	Закрепление отсутствует
12	398380,80	1263962,60	398380,80	1263962,60	Картометрический метод	7	Закрепление отсутствует
13	398401,53	1263971,72	398401,53	1263971,72	Картометрический метод	7	Закрепление отсутствует
14	398411,28	1264012,33	398411,28	1264012,33	Картометрический метод	7	Закрепление отсутствует
15	-	-	398411,81	1264021,35	Картометрический метод	7	Закрепление отсутствует
16	398413,70	1264053,90	398413,70	1264053,90	Картометрический метод	7	Закрепление отсутствует
17	398297,60	1264097,00	398297,60	1264097,00	Картометрический метод	7	Закрепление отсутствует
18	398241,30	1264112,90	398241,30	1264112,90	Картометрический метод	7	Закрепление отсутствует
19	398169,90	1264133,90	398169,90	1264133,90	Картометрический метод	7	Закрепление отсутствует
20	398033,20	1264150,50	398033,20	1264150,50	Картометрический метод	7	Закрепление отсутствует
21	397996,50	1264166,30	397996,50	1264166,30	Картометрический метод	7	Закрепление отсутствует
22	397964,00	1264168,80	397964,00	1264168,80	Картометрический метод	7	Закрепление отсутствует
23	397773,20	1264147,00	397773,20	1264147,00	Картометрический метод	7	Закрепление отсутствует
24	397703,70	1264133,80	397703,70	1264133,80	Картометрический метод	7	Закрепление отсутствует
25	397600,80	1264121,20	397600,80	1264121,20	Картометрический метод	7	Закрепление отсутствует
26	397499,60	1264094,80	397499,60	1264094,80	Картометрический метод	7	Закрепление отсутствует
27	397326,70	1264053,90	397326,70	1264053,90	Картометрический метод	7	Закрепление отсутствует
28	397261,90	1264020,00	397261,90	1264020,00	Картометрический метод	7	Закрепление отсутствует
29	397238,80	1264026,00	397238,80	1264026,00	Картометрический метод	7	Закрепление отсутствует
30	397178,90	1263992,00	397178,90	1263992,00	Картометрический метод	7	Закрепление отсутствует
31	397121,90	1263966,60	397121,90	1263966,60	Картометрический метод	7	Закрепление отсутствует
32	397072,00	1263918,80	397072,00	1263918,80	Картометрический метод	7	Закрепление отсутствует
33	397019,32	1263840,68	397019,32	1263840,68	Картометрический метод	7	Закрепление отсутствует
34	396965,70	1263795,00	396965,70	1263795,00	Картометрический метод	7	Закрепление отсутствует
35	396924,60	1263758,60	396924,60	1263758,60	Картометрический метод	7	Закрепление отсутствует

1	2	3	4	5	6	7	8
36	396868,30	1263715,30	396868,30	1263715,30	Картометрический метод	7	Закрепление отсутствует
37	396810,13	1263672,17	396810,13	1263672,17	Картометрический метод	7	Закрепление отсутствует
38	396740,80	1263587,60	396740,80	1263587,60	Картометрический метод	7	Закрепление отсутствует
39	396696,50	1263567,20	396696,50	1263567,20	Картометрический метод	7	Закрепление отсутствует
40	396678,80	1263549,30	396678,80	1263549,30	Картометрический метод	7	Закрепление отсутствует
41	396630,70	1263516,80	396630,70	1263516,80	Картометрический метод	7	Закрепление отсутствует
42	396595,10	1263458,50	396595,10	1263458,50	Картометрический метод	7	Закрепление отсутствует
43	396581,80	1263362,10	396581,80	1263362,10	Картометрический метод	7	Закрепление отсутствует
44	396522,00	1263240,80	396522,00	1263240,80	Картометрический метод	7	Закрепление отсутствует
45	396409,40	1263119,20	396409,40	1263119,20	Картометрический метод	7	Закрепление отсутствует
46	396374,40	1263092,40	396374,40	1263092,40	Картометрический метод	7	Закрепление отсутствует
47	396321,70	1263067,40	396321,70	1263067,40	Картометрический метод	7	Закрепление отсутствует
48	396233,60	1263031,80	396233,60	1263031,80	Картометрический метод	7	Закрепление отсутствует
49	396163,60	1263010,80	396163,60	1263010,80	Картометрический метод	7	Закрепление отсутствует
50	396116,35	1263032,12	396116,35	1263032,12	Картометрический метод	7	Закрепление отсутствует
51	396085,75	1263086,61	396085,75	1263086,61	Картометрический метод	7	Закрепление отсутствует
52	396074,84	1263091,34	396074,84	1263091,34	Картометрический метод	7	Закрепление отсутствует
53	396065,98	1263090,84	396065,98	1263090,84	Картометрический метод	7	Закрепление отсутствует
54	396049,14	1263098,34	396049,14	1263098,34	Картометрический метод	7	Закрепление отсутствует
55	396018,08	1263094,49	396018,08	1263094,49	Картометрический метод	7	Закрепление отсутствует
56	395934,30	1263102,50	395934,30	1263102,50	Картометрический метод	7	Закрепление отсутствует
57	395906,90	1263000,07	395906,90	1263000,07	Картометрический метод	7	Закрепление отсутствует
58	395899,33	1262977,46	395899,33	1262977,46	Картометрический метод	7	Закрепление отсутствует
59	395808,54	1262955,49	395808,54	1262955,49	Картометрический метод	7	Закрепление отсутствует
60	395789,97	1262946,32	395789,97	1262946,32	Картометрический метод	7	Закрепление отсутствует
61	395779,75	1262878,86	395779,75	1262878,86	Картометрический метод	7	Закрепление отсутствует
62	395780,00	1262861,33	395780,00	1262861,33	Картометрический метод	7	Закрепление отсутствует
63	395828,34	1262775,23	395828,34	1262775,23	Картометрический метод	7	Закрепление отсутствует
64	395839,11	1262755,78	395839,11	1262755,78	Картометрический метод	7	Закрепление отсутствует
65	395732,16	1262712,83	395732,16	1262712,83	Картометрический метод	7	Закрепление отсутствует

1	2	3	4	5	6	7	8
66	395750,18	1262650,58	395750,18	1262650,58	Картометрический метод	7	Закрепление отсутствует
67	395876,20	1262710,60	395876,20	1262710,60	Картометрический метод	7	Закрепление отсутствует
68	395911,30	1262669,00	395911,30	1262669,00	Картометрический метод	7	Закрепление отсутствует
69	395974,21	1262623,74	395974,21	1262623,74	Картометрический метод	7	Закрепление отсутствует
70	395976,65	1262621,98	395976,65	1262621,98	Картометрический метод	7	Закрепление отсутствует
71	395984,46	1262616,35	395984,46	1262616,35	Картометрический метод	7	Закрепление отсутствует
72	395986,42	1262614,94	395986,42	1262614,94	Картометрический метод	7	Закрепление отсутствует
73	395987,63	1262614,28	395987,63	1262614,28	Картометрический метод	7	Закрепление отсутствует
74	396015,87	1262637,42	396015,87	1262637,42	Картометрический метод	7	Закрепление отсутствует
75	396063,10	1262564,90	396016,42	1262636,57	Картометрический метод	7	Закрепление отсутствует
76	396117,60	1262559,80	396044,10	1262655,54	Картометрический метод	7	Закрепление отсутствует
77	-	-	396049,36	1262644,22	Картометрический метод	7	Закрепление отсутствует
78	-	-	396046,73	1262632,30	Картометрический метод	7	Закрепление отсутствует
79	-	-	396048,14	1262609,67	Картометрический метод	7	Закрепление отсутствует
80	-	-	396055,62	1262591,08	Картометрический метод	7	Закрепление отсутствует
81	-	-	396065,31	1262578,36	Картометрический метод	7	Закрепление отсутствует
82	-	-	396084,11	1262570,87	Картометрический метод	7	Закрепление отсутствует
83	-	-	396102,29	1262571,08	Картометрический метод	7	Закрепление отсутствует
84	-	-	396134,02	1262569,87	Картометрический метод	7	Закрепление отсутствует
85	-	-	396153,79	1262561,92	Картометрический метод	7	Закрепление отсутствует
86	396187,70	1262563,90	396187,70	1262563,90	Картометрический метод	7	Закрепление отсутствует
87	396216,04	1262582,87	396216,04	1262582,87	Картометрический метод	7	Закрепление отсутствует
88	396214,11	1262600,87	396214,11	1262600,87	Картометрический метод	7	Закрепление отсутствует
89	396290,20	1262632,20	396290,20	1262632,20	Картометрический метод	7	Закрепление отсутствует
90	396330,00	1262655,00	396330,00	1262655,00	Картометрический метод	7	Закрепление отсутствует
91	396342,10	1262644,50	396342,10	1262644,50	Картометрический метод	7	Закрепление отсутствует
92	396406,63	1262681,27	396406,63	1262681,27	Картометрический метод	7	Закрепление отсутствует
93	396443,20	1262704,50	396443,20	1262704,50	Картометрический метод	7	Закрепление отсутствует
94	396455,26	1262721,43	396455,26	1262721,43	Картометрический метод	7	Закрепление отсутствует
95	396468,67	1262740,78	396468,67	1262740,78	Картометрический метод	7	Закрепление отсутствует

1	2	3	4	5	6	7	8
96	396530,29	1262723,66	396530,29	1262723,66	Картометрический метод	7	Закрепление отсутствует
97	396562,29	1262707,73	396562,29	1262707,73	Картометрический метод	7	Закрепление отсутствует
98	396576,37	1262700,26	396576,37	1262700,26	Картометрический метод	7	Закрепление отсутствует
99	396608,28	1262693,53	396608,28	1262693,53	Картометрический метод	7	Закрепление отсутствует
100	396636,30	1262689,28	396636,30	1262689,28	Картометрический метод	7	Закрепление отсутствует
101	396738,66	1262685,21	396738,66	1262685,21	Картометрический метод	7	Закрепление отсутствует
102	396737,15	1262718,19	396737,15	1262718,19	Картометрический метод	7	Закрепление отсутствует
103	396742,00	1262719,00	396742,00	1262719,00	Картометрический метод	7	Закрепление отсутствует
104	396828,00	1262731,00	396828,00	1262731,00	Картометрический метод	7	Закрепление отсутствует
105	396823,00	1262780,00	396823,00	1262780,00	Картометрический метод	7	Закрепление отсутствует
106	396813,00	1262778,00	396813,00	1262778,00	Картометрический метод	7	Закрепление отсутствует
107	396761,00	1262772,00	396761,00	1262772,00	Картометрический метод	7	Закрепление отсутствует
108	396739,00	1262767,00	396739,00	1262767,00	Картометрический метод	7	Закрепление отсутствует
109	396734,96	1262766,16	396734,96	1262766,16	Картометрический метод	7	Закрепление отсутствует
110	396734,23	1262782,04	396734,23	1262782,04	Картометрический метод	7	Закрепление отсутствует
111	396738,93	1262861,04	396738,93	1262861,04	Картометрический метод	7	Закрепление отсутствует
112	396744,39	1262907,99	396744,39	1262907,99	Картометрический метод	7	Закрепление отсутствует
113	396755,57	1262996,62	396755,57	1262996,62	Картометрический метод	7	Закрепление отсутствует
114	396771,74	1263100,94	396771,74	1263100,94	Картометрический метод	7	Закрепление отсутствует
115	396792,20	1263103,60	396792,20	1263103,60	Картометрический метод	7	Закрепление отсутствует
116	396835,22	1263116,17	396835,22	1263116,17	Картометрический метод	7	Закрепление отсутствует
117	396883,76	1263118,26	396883,76	1263118,26	Картометрический метод	7	Закрепление отсутствует
118	396910,98	1263125,03	396910,98	1263125,03	Картометрический метод	7	Закрепление отсутствует
119	396934,04	1263129,62	396934,04	1263129,62	Картометрический метод	7	Закрепление отсутствует
120	396959,94	1263133,07	396959,94	1263133,07	Картометрический метод	7	Закрепление отсутствует
121	397013,20	1262961,50	397013,20	1262961,50	Картометрический метод	7	Закрепление отсутствует
122	397021,70	1262941,50	397021,70	1262941,50	Картометрический метод	7	Закрепление отсутствует
123	397037,60	1262906,20	397037,60	1262906,20	Картометрический метод	7	Закрепление отсутствует
124	397068,00	1262857,70	397068,00	1262857,70	Картометрический метод	7	Закрепление отсутствует
125	397116,70	1262786,40	397076,25	1262845,62	Картометрический метод	7	Закрепление отсутствует

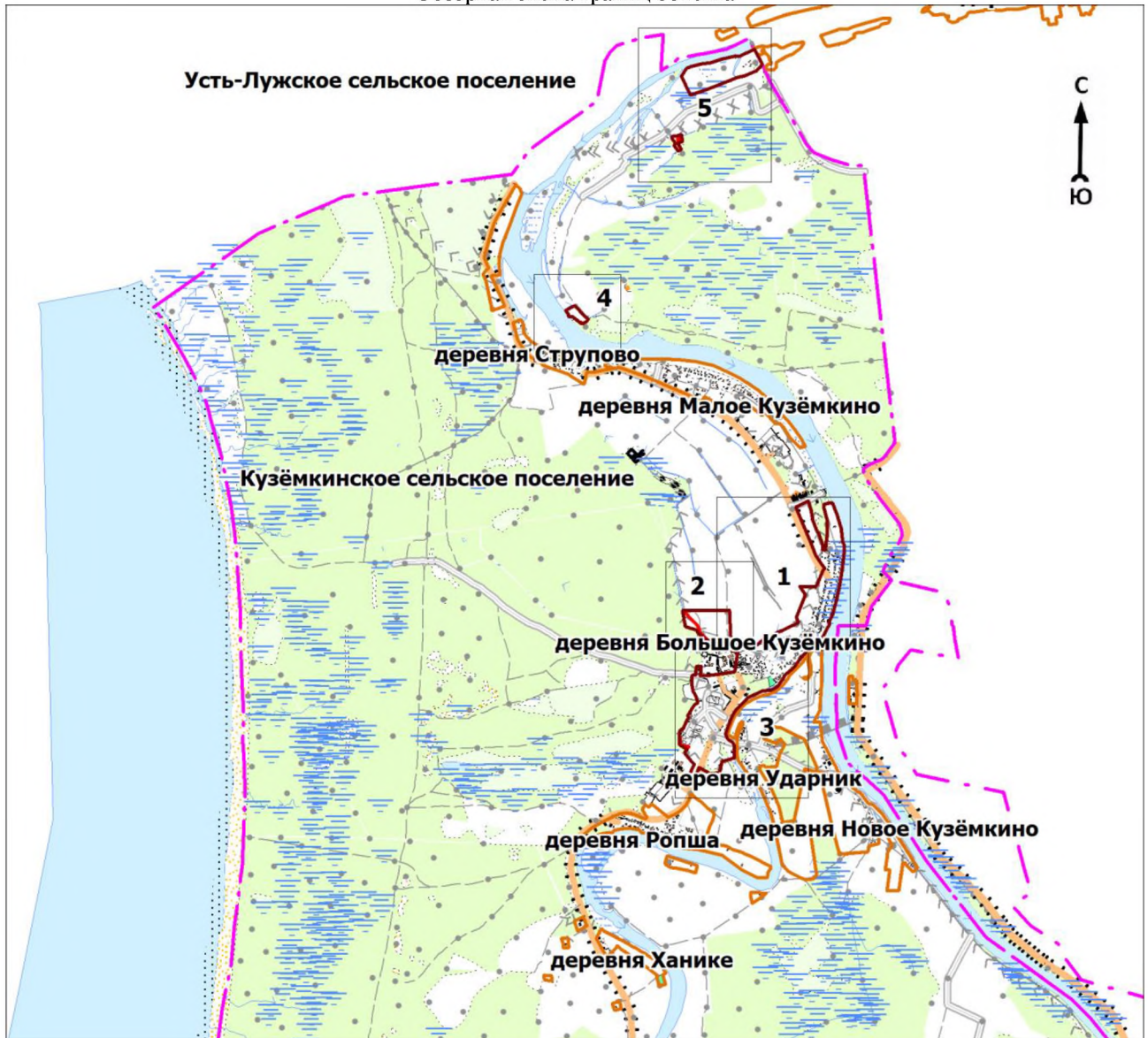
1	2	3	4	5	6	7	8
126	397142,20	1262752,80	397091,06	1262829,37	Картометрический метод	7	Закрепление отсутствует
127	397151,30	1262743,30	397162,93	1262760,24	Картометрический метод	7	Закрепление отсутствует
128	397171,35	1262739,88	397174,20	1262759,48	Картометрический метод	7	Закрепление отсутствует
129	397180,37	1262726,38	397194,97	1262752,75	Картометрический метод	7	Закрепление отсутствует
130	397213,36	1262622,78	397213,74	1262744,11	Картометрический метод	7	Закрепление отсутствует
131	397368,44	1262592,99	397231,38	1262733,37	Картометрический метод	7	Закрепление отсутствует
132	-	-	397263,37	1262699,69	Картометрический метод	7	Закрепление отсутствует
133	-	-	397316,69	1262650,87	Картометрический метод	7	Закрепление отсутствует
134	-	-	397368,48	1262612,15	Картометрический метод	7	Закрепление отсутствует
135	397369,38	1263048,79	397369,38	1263048,79	Картометрический метод	7	Закрепление отсутствует
136	397362,65	1263049,18	397362,65	1263049,18	Картометрический метод	7	Закрепление отсутствует
137	397120,27	1263062,13	397120,27	1263062,13	Картометрический метод	7	Закрепление отсутствует
138	397093,35	1263074,29	397093,35	1263074,29	Картометрический метод	7	Закрепление отсутствует
139	397069,62	1263094,98	397069,62	1263094,98	Картометрический метод	7	Закрепление отсутствует
140	397024,97	1263222,95	397024,97	1263222,95	Картометрический метод	7	Закрепление отсутствует
141	397036,77	1263318,84	397036,77	1263318,84	Картометрический метод	7	Закрепление отсутствует
142	397094,36	1263391,98	397094,36	1263391,98	Картометрический метод	7	Закрепление отсутствует
143	397148,19	1263502,77	397148,19	1263502,77	Картометрический метод	7	Закрепление отсутствует
144	397249,42	1263721,34	397249,42	1263721,34	Картометрический метод	7	Закрепление отсутствует
145	397300,24	1263701,07	397300,24	1263701,07	Картометрический метод	7	Закрепление отсутствует
146	397520,94	1263789,17	397520,94	1263789,17	Картометрический метод	7	Закрепление отсутствует
147	397600,01	1263734,31	397600,01	1263734,31	Картометрический метод	7	Закрепление отсутствует
148	397599,72	1263887,27	397599,72	1263887,27	Картометрический метод	7	Закрепление отсутствует
149	397636,56	1263910,57	397636,56	1263910,57	Картометрический метод	7	Закрепление отсутствует
150	397718,04	1263944,43	397718,04	1263944,43	Картометрический метод	7	Закрепление отсутствует
151	397754,10	1263960,70	397754,10	1263960,70	Картометрический метод	7	Закрепление отсутствует
152	397780,54	1263973,09	397780,54	1263973,09	Картометрический метод	7	Закрепление отсутствует
153	397823,83	1263942,18	397823,83	1263942,18	Картометрический метод	7	Закрепление отсутствует
154	397905,29	1263884,95	397905,29	1263884,95	Картометрический метод	7	Закрепление отсутствует
155	397995,46	1263854,94	397995,46	1263854,94	Картометрический метод	7	Закрепление отсутствует

1	2	3	4	5	6	7	8
1	398371,43	1263693,68	398371,43	1263693,68	Картометрический метод	7	Закрепление отсутствует
Часть № 2							
156	400286,48	1261458,80	400286,47	1261458,80	Картометрический метод	7	Закрепление отсутствует
157	400288,64	1261463,03	400288,64	1261463,03	Картометрический метод	7	Закрепление отсутствует
158	400303,10	1261490,70	400303,10	1261490,70	Картометрический метод	7	Закрепление отсутствует
159	400334,10	1261549,90	400334,10	1261549,90	Картометрический метод	7	Закрепление отсутствует
160	400216,60	1261650,90	400216,60	1261650,90	Картометрический метод	7	Закрепление отсутствует
161	400216,20	1261659,20	400216,20	1261659,20	Картометрический метод	7	Закрепление отсутствует
162	400199,00	1261679,00	400198,99	1261679,00	Картометрический метод	7	Закрепление отсутствует
163	400189,55	1261672,08	400189,55	1261672,08	Картометрический метод	7	Закрепление отсутствует
164	400186,13	1261668,04	400186,13	1261668,04	Картометрический метод	7	Закрепление отсутствует
165	400159,42	1261627,69	400159,42	1261627,69	Картометрический метод	7	Закрепление отсутствует
166	400154,80	1261613,00	400157,86	1261622,73	Картометрический метод	7	Закрепление отсутствует
167	-	-	400159,05	1261622,43	Картометрический метод	7	Закрепление отсутствует
168	-	-	400173,90	1261611,51	Картометрический метод	7	Закрепление отсутствует
169	-	-	400169,07	1261606,09	Картометрический метод	7	Закрепление отсутствует
170	-	-	400166,22	1261604,81	Картометрический метод	7	Закрепление отсутствует
171	-	-	400162,32	1261603,81	Картометрический метод	7	Закрепление отсутствует
172	400229,78	1261521,32	400229,78	1261521,32	Картометрический метод	7	Закрепление отсутствует
173	400223,20	1261503,00	400223,20	1261503,00	Картометрический метод	7	Закрепление отсутствует
174	400224,80	1261495,50	400224,80	1261495,50	Картометрический метод	7	Закрепление отсутствует
175	400230,90	1261486,90	400230,90	1261486,90	Картометрический метод	7	Закрепление отсутствует
176	400243,40	1261485,20	400243,40	1261485,20	Картометрический метод	7	Закрепление отсутствует
177	400280,55	1261462,16	400280,55	1261462,16	Картометрический метод	7	Закрепление отсутствует
156	400286,48	1261458,80	400286,47	1261458,80	Картометрический метод	7	Закрепление отсутствует
Часть № 3							
178	401977,60	1262496,65	401977,60	1262496,65	Картометрический метод	7	Закрепление отсутствует
179	401980,86	1262522,42	401980,86	1262522,42	Картометрический метод	7	Закрепление отсутствует
180	401997,20	1262585,67	401997,20	1262585,67	Картометрический метод	7	Закрепление отсутствует
181	-	-	401988,78	1262586,59	Картометрический метод	7	Закрепление отсутствует
182	-	-	401986,39	1262564,37	Картометрический метод	7	Закрепление отсутствует

1	2	3	4	5	6	7	8
183	-	-	401975,66	1262568,78	Картометрический метод	7	Закрепление отсутствует
184	-	-	401957,26	1262549,18	Картометрический метод	7	Закрепление отсутствует
185	-	-	401934,52	1262549,28	Картометрический метод	7	Закрепление отсутствует
186	-	-	401945,37	1262586,48	Картометрический метод	7	Закрепление отсутствует
187	-	-	401931,70	1262592,79	Картометрический метод	7	Закрепление отсутствует
188	401929,80	1262593,00	401929,80	1262593,00	Картометрический метод	7	Закрепление отсутствует
189	401915,00	1262546,60	401915,00	1262546,60	Картометрический метод	7	Закрепление отсутствует
190	401854,25	1262580,42	401854,25	1262580,42	Картометрический метод	7	Закрепление отсутствует
191	401837,27	1262551,16	401837,27	1262551,16	Картометрический метод	7	Закрепление отсутствует
192	401891,32	1262509,84	401891,32	1262509,84	Картометрический метод	7	Закрепление отсутствует
193	401906,00	1262527,60	401906,00	1262527,60	Картометрический метод	7	Закрепление отсутствует
194	401961,80	1262491,90	401961,80	1262491,90	Картометрический метод	7	Закрепление отсутствует
178	401977,60	1262496,65	401977,60	1262496,65	Картометрический метод	7	Закрепление отсутствует
Часть № 4							
195	402563,92	1262580,72	402563,92	1262580,72	Картометрический метод	7	Закрепление отсутствует
196	402638,40	1262632,30	402638,40	1262632,30	Картометрический метод	7	Закрепление отсутствует
197	402656,80	1262673,40	402656,80	1262673,40	Картометрический метод	7	Закрепление отсутствует
198	402681,50	1262778,70	402681,50	1262778,70	Картометрический метод	7	Закрепление отсутствует
199	402691,90	1262871,90	402691,90	1262871,90	Картометрический метод	7	Закрепление отсутствует
200	402726,40	1262965,70	402726,40	1262965,70	Картометрический метод	7	Закрепление отсутствует
201	402757,90	1263109,90	402757,90	1263109,90	Картометрический метод	7	Закрепление отсутствует
202	402754,80	1263143,30	402754,80	1263143,30	Картометрический метод	7	Закрепление отсутствует
203	402827,50	1263293,40	402827,50	1263293,40	Картометрический метод	7	Закрепление отсутствует
204	402679,38	1263372,82	402679,38	1263372,82	Картометрический метод	7	Закрепление отсутствует
205	402666,40	1263361,49	402666,40	1263361,49	Картометрический метод	7	Закрепление отсутствует
206	402615,18	1263316,77	402615,18	1263316,77	Картометрический метод	7	Закрепление отсутствует
207	402566,13	1263198,00	402566,13	1263198,00	Картометрический метод	7	Закрепление отсутствует
208	402550,91	1263130,28	402550,91	1263130,28	Картометрический метод	7	Закрепление отсутствует
209	402460,00	1262892,80	402460,00	1262892,80	Картометрический метод	7	Закрепление отсутствует
210	402429,60	1262822,20	402429,60	1262822,20	Картометрический метод	7	Закрепление отсутствует

План границ объекта

Обзорная схема границ объекта



Масштаб 1:65000

Используемые условные знаки и обозначения:

	- характерная точка границы объекта
	- уточняемая (изменяемая) часть границы объекта
	- существующая часть границы объекта, сведения о которой содержатся в Едином государственном реестре недвижимости
	- граница кадастрового квартала
	- граница населенного пункта
	- граница муниципального образования
	- существующие границы земельного участка, имеющиеся в Едином государственном реестре недвижимости, сведения о которых достаточны для определения их местоположения
	- обозначение земельного участка, сведения о котором содержатся в Едином государственном реестре недвижимости
	- номер кадастрового квартала
	- область и номер выносного листа

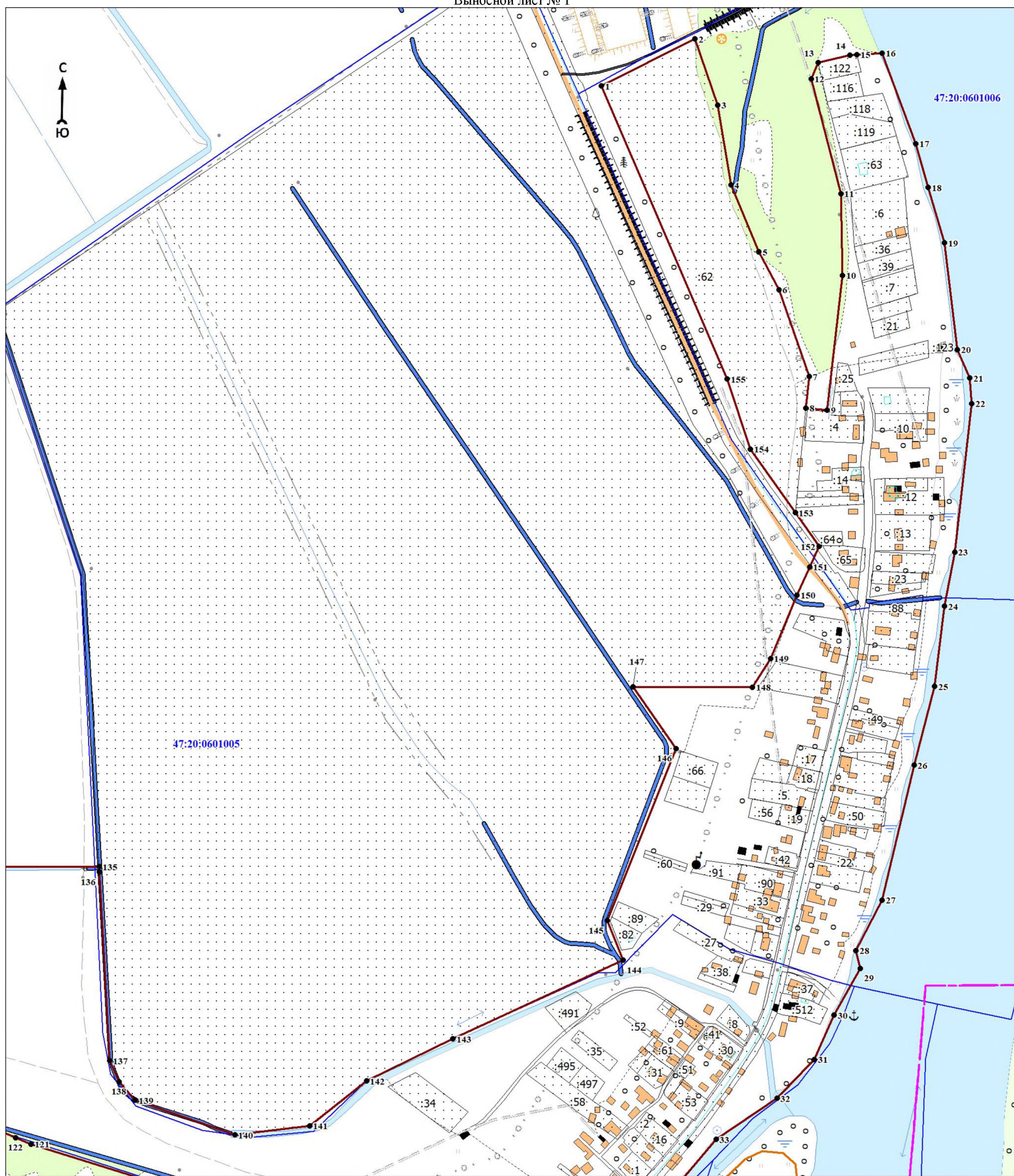
Подпись _____

Дата «__» _____ 20__ г.

Место для оттиска печати (при наличии) лица, составившего описание местоположения границ объекта

План границ объекта

Выносной лист № 1



Масштаб 1:5000

Используемые условные знаки и обозначения:

Условные обозначения представлены на обзорном листе 13

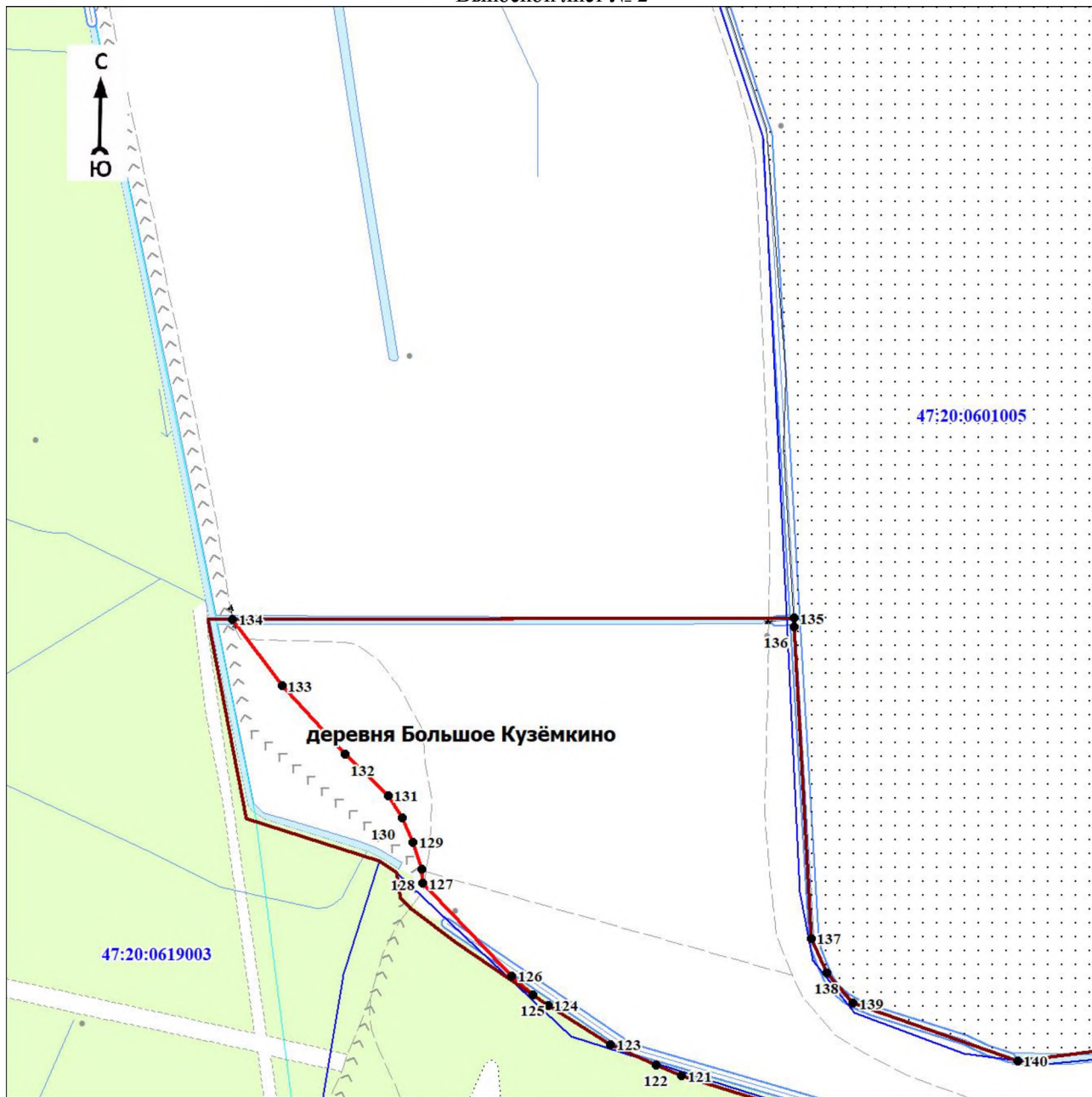
Подпись _____

Дата «__» _____ 20__ г.

Место для оттиска печати (при наличии) лица, составившего описание местоположения границ объекта

План границ объекта

Выносной лист № 2



Масштаб 1:5000

Используемые условные знаки и обозначения:

Условные обозначения представлены на обзорном листе 13

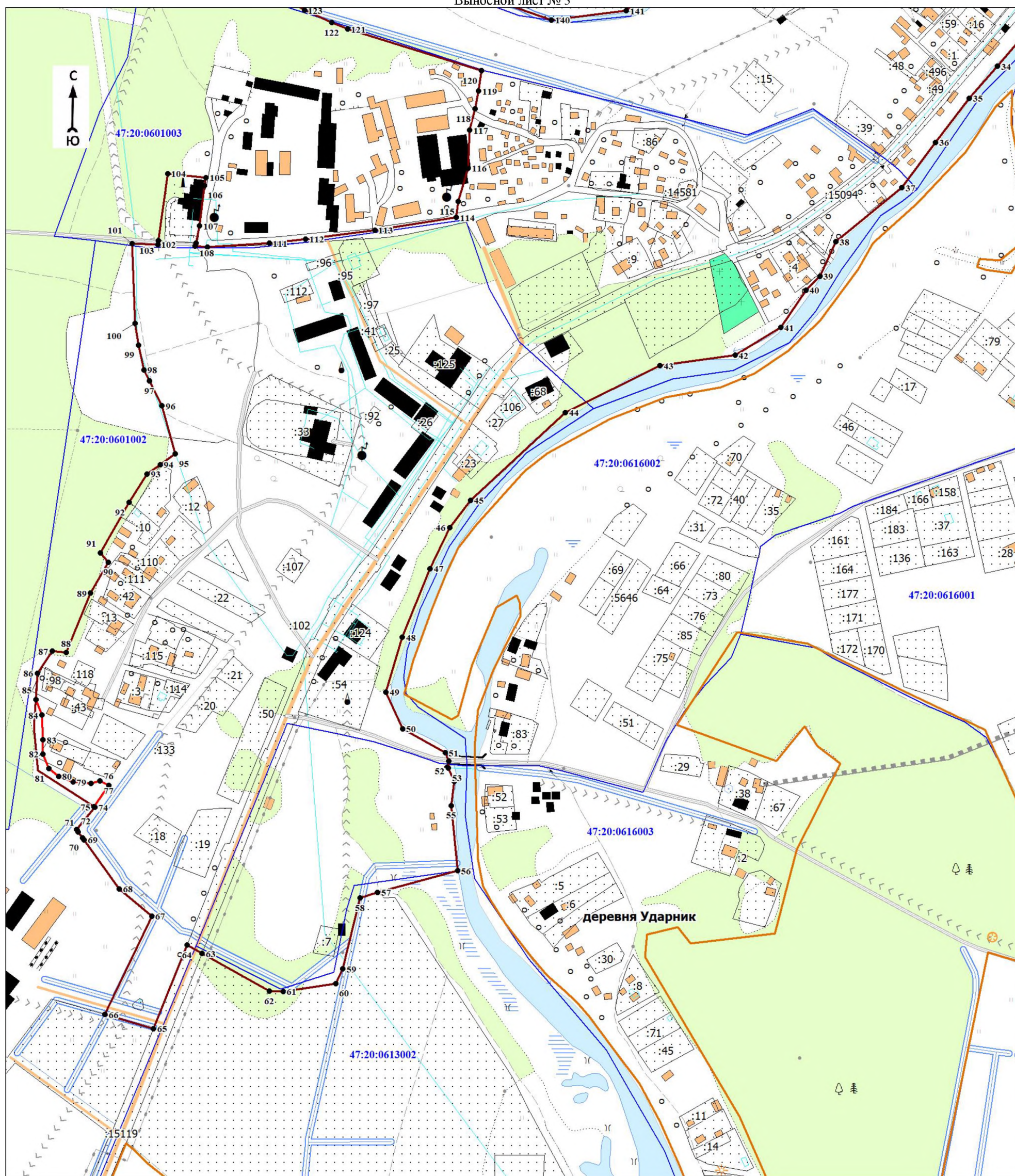
Подпись _____

Дата «__» _____ 20__ г.

Место для оттиска печати (при наличии) лица, составившего описание местоположения границ объекта

План границ объекта

Выносной лист № 3



Масштаб 1:5000

Используемые условные знаки и обозначения:

Условные обозначения представлены на обзорном листе 13

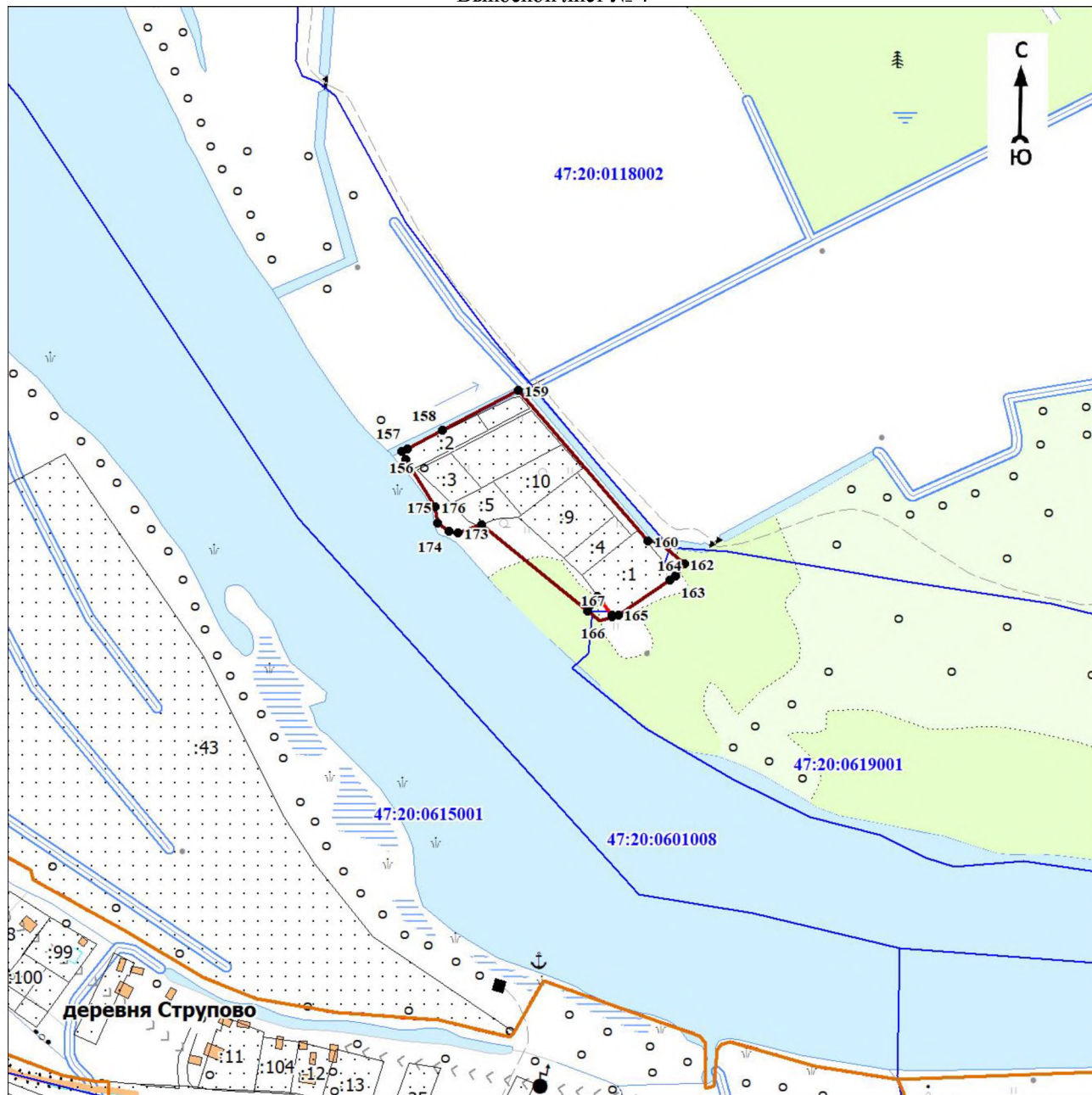
Подпись _____

Дата «__» _____ 20__ г..

Место для оттиска печати (при наличии) лица, составившего описание местоположения границ объекта

План границ объекта

Выносной лист № 4



Масштаб 1:5000

Используемые условные знаки и обозначения:

Условные обозначения представлены на обзорном листе 13

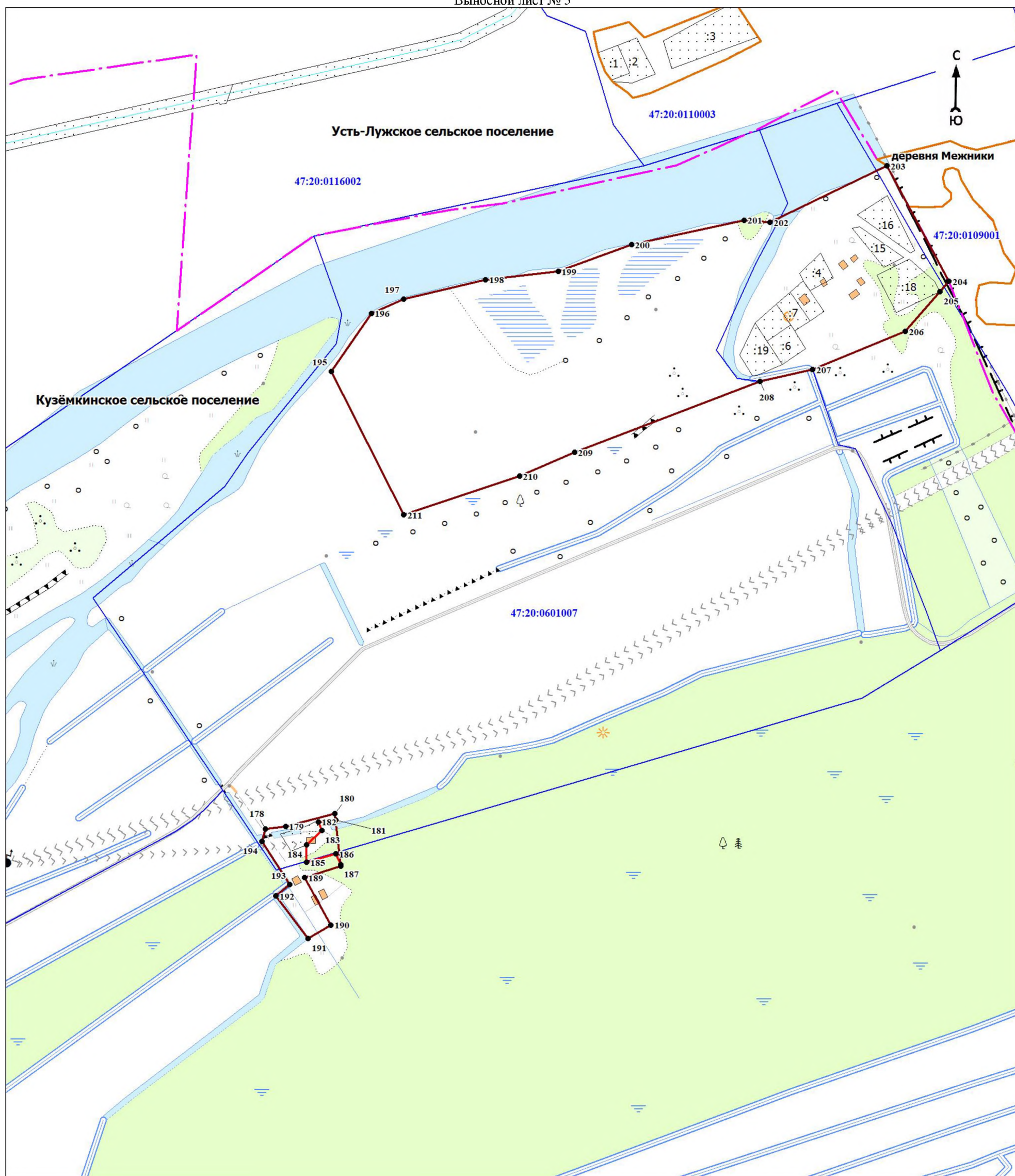
Подпись _____

Дата «__» _____ 20__ г.

Место для оттиска печати (при наличии) лица, составившего описание местоположения границ объекта

План границ объекта

Выносной лист № 5



Масштаб 1:5000

Используемые условные знаки и обозначения:

Условные обозначения представлены на обзорном листе 13

Подпись _____

Дата «__» _____ 20__ г.

Место для оттиска печати (при наличии) лица, составившего описание местоположения границ объекта

ОПИСАНИЕ МЕСТОПОЛОЖЕНИЯ ГРАНИЦ
населённого пункта – деревня Ванакюля муниципального образования «Кузёмкинское сельское поселение»
«Кингисеппского муниципального района Ленинградской области
(изменение местоположения)
(наименование объекта, местоположение границ которого описано (далее - объект))

Раздел 1

Сведения об объекте		
№ п/п	Характеристики объекта	Описание характеристик
1	2	3
1	Местоположение объекта	Ленинградская область, Кингисеппский муниципальный район, Кузёмкинское сельское поселение, деревня Ванакюля
2	Площадь объекта ± величина погрешности определения площади ($P \pm \Delta P$), м ²	754977 ± 21288
3	Иные характеристики объекта	-

Раздел 2

Сведения о местоположении границ объекта					
1. Система координат МСК-47 зона 1					
2. Сведения о характерных точках границ объекта					
Обозначение характерных точек границ	Координаты, м		Метод определения координат характерной точки	Средняя квадратическая погрешность положения характерной точки (Mт), м	Описание обозначения точки на местности (при наличии)
	X	Y			
1	2	3	4	5	6
-	-	-	-	-	-
3. Сведения о характерных точках части (частей) границы объекта					
Обозначение характерных точек части границы	Координаты, м		Метод определения координат характерной точки	Средняя квадратическая погрешность положения характерной точки (Mт), м	Описание обозначения точки на местности (при наличии)
	X	Y			
1	2	3	4	5	6
-	-	-	-	-	-

Раздел 3

Сведения о местоположении измененных (уточненных) границ объекта							
1. Система координат МСК-47 зона 1							
2. Сведения о характерных точках границ объекта							
Обозначение характерных точек границ	Существующие координаты, м		Измененные (уточненные) координаты, м		Метод определения координат характерной точки	Средняя квадратическая погрешность положения характерной точки (Mт), м	Описание обозначения точки на местности (при наличии)
	X	Y	X	Y			
1	2	3	4	5	6	7	8
Часть № 1							
1	388552,22	1262096,95	388072,87	1262057,06	Картометрический метод	7	Закрепление отсутствует
2	388632,49	1262189,58	388151,52	1262038,88	Картометрический метод	7	Закрепление отсутствует
3	388703,82	1262261,03	388156,21	1262050,05	Картометрический метод	7	Закрепление отсутствует
4	388644,95	1262323,27	388183,20	1262040,00	Картометрический метод	7	Закрепление отсутствует
5	388534,22	1262330,03	388183,18	1262036,83	Картометрический метод	7	Закрепление отсутствует

1	2	3	4	5	6	7	8
6	388382,11	1262155,08	388183,16	1262024,00	Картометрический метод	7	Закрепление отсутствует
7	388494,93	1262040,36	388195,38	1262011,63	Картометрический метод	7	Закрепление отсутствует
8	388526,04	1262076,43	388202,74	1262022,97	Картометрический метод	7	Закрепление отсутствует
9	-	-	388217,54	1262014,29	Картометрический метод	7	Закрепление отсутствует
10	-	-	388181,29	1261976,04	Картометрический метод	7	Закрепление отсутствует
11	-	-	388132,02	1261924,04	Картометрический метод	7	Закрепление отсутствует
12	-	-	388123,10	1261928,46	Картометрический метод	7	Закрепление отсутствует
13	-	-	388045,61	1261983,91	Картометрический метод	7	Закрепление отсутствует
1	388552,22	1262096,95	388072,87	1262057,06	Картометрический метод	7	Закрепление отсутствует
Часть № 2							
14	388554,61	1262475,14	388539,87	1262336,53	Картометрический метод	7	Закрепление отсутствует
15	388565,81	1262500,85	388599,91	1262332,87	Картометрический метод	7	Закрепление отсутствует
16	388563,56	1262502,26	388617,04	1262307,28	Картометрический метод	7	Закрепление отсутствует
17	388566,91	1262508,64	388633,83	1262330,80	Картометрический метод	7	Закрепление отсутствует
18	388508,35	1262540,17	388661,30	1262306,00	Картометрический метод	7	Закрепление отсутствует
19	388492,97	1262548,45	388658,72	1262284,20	Картометрический метод	7	Закрепление отсутствует
20	388440,02	1262467,82	388667,64	1262258,59	Картометрический метод	7	Закрепление отсутствует
21	388418,73	1262447,24	388692,16	1262249,35	Картометрический метод	7	Закрепление отсутствует
22	388398,51	1262427,09	388632,49	1262189,58	Картометрический метод	7	Закрепление отсутствует
23	388346,53	1262375,05	388552,22	1262096,95	Картометрический метод	7	Закрепление отсутствует
24	388422,49	1262294,72	388526,04	1262076,44	Картометрический метод	7	Закрепление отсутствует
25	388416,43	1262287,15	388494,91	1262040,35	Картометрический метод	7	Закрепление отсутствует
26	388428,72	1262272,12	388398,09	1262138,83	Картометрический метод	7	Закрепление отсутствует
27	388458,20	1262308,68	388402,17	1262144,11	Картометрический метод	7	Закрепление отсутствует
28	388495,37	1262363,82	388393,30	1262152,18	Картометрический метод	7	Закрепление отсутствует
29	388518,86	1262398,66	388413,83	1262176,40	Картометрический метод	7	Закрепление отсутствует
30	388554,02	1262463,83	388424,05	1262188,45	Картометрический метод	7	Закрепление отсутствует
31	388557,01	1262472,97	388427,35	1262185,75	Картометрический метод	7	Закрепление отсутствует
32	-	-	388431,54	1262182,13	Картометрический метод	7	Закрепление отсутствует
33	-	-	388513,03	1262287,62	Картометрический метод	7	Закрепление отсутствует

1	2	3	4	5	6	7	8
34	-	-	388515,64	1262308,66	Картометрический метод	7	Закрепление отсутствует
35	-	-	388534,22	1262330,03	Картометрический метод	7	Закрепление отсутствует
14	388554,61	1262475,14	388539,87	1262336,53	Картометрический метод	7	Закрепление отсутствует
Часть № 3							
36	388709,75	1262441,08	388500,66	1262544,31	Картометрический метод	7	Закрепление отсутствует
37	388807,69	1262568,06	388508,35	1262540,17	Картометрический метод	7	Закрепление отсутствует
38	388773,07	1262592,33	388566,91	1262508,64	Картометрический метод	7	Закрепление отсутствует
39	388736,65	1262544,99	388563,56	1262502,26	Картометрический метод	7	Закрепление отсутствует
40	388706,74	1262528,13	388565,81	1262500,85	Картометрический метод	7	Закрепление отсутствует
41	388669,14	1262490,26	388554,61	1262475,14	Картометрический метод	7	Закрепление отсутствует
42	388663,13	1262481,94	388557,01	1262472,97	Картометрический метод	7	Закрепление отсутствует
43	-	-	388554,02	1262463,83	Картометрический метод	7	Закрепление отсутствует
44	-	-	388518,86	1262398,66	Картометрический метод	7	Закрепление отсутствует
45	-	-	388495,37	1262363,82	Картометрический метод	7	Закрепление отсутствует
46	-	-	388458,20	1262308,68	Картометрический метод	7	Закрепление отсутствует
47	-	-	388428,72	1262272,12	Картометрический метод	7	Закрепление отсутствует
48	-	-	388416,43	1262287,15	Картометрический метод	7	Закрепление отсутствует
49	-	-	388422,49	1262294,72	Картометрический метод	7	Закрепление отсутствует
50	-	-	388358,08	1262362,84	Картометрический метод	7	Закрепление отсутствует
51	-	-	388413,35	1262412,14	Картометрический метод	7	Закрепление отсутствует
52	-	-	388398,51	1262427,09	Картометрический метод	7	Закрепление отсутствует
53	-	-	388418,73	1262447,24	Картометрический метод	7	Закрепление отсутствует
54	-	-	388425,37	1262441,18	Картометрический метод	7	Закрепление отсутствует
55	-	-	388445,31	1262461,11	Картометрический метод	7	Закрепление отсутствует
56	-	-	388449,56	1262466,14	Картометрический метод	7	Закрепление отсутствует
57	-	-	388446,99	1262467,91	Картометрический метод	7	Закрепление отсутствует
58	-	-	388471,61	1262511,03	Картометрический метод	7	Закрепление отсутствует
36	388709,75	1262441,08	388500,66	1262544,31	Картометрический метод	7	Закрепление отсутствует
Часть № 4							
59	389273,54	1262890,29	388773,07	1262592,33	Картометрический метод	7	Закрепление отсутствует
60	389339,58	1263037,24	388807,69	1262568,06	Картометрический метод	7	Закрепление отсутствует

1	2	3	4	5	6	7	8
61	389320,80	1263096,61	388709,75	1262441,08	Картометрический метод	7	Закрепление отсутствует
62	389411,74	1263171,89	388663,13	1262481,94	Картометрический метод	7	Закрепление отсутствует
63	389376,10	1263201,70	388669,14	1262490,26	Картометрический метод	7	Закрепление отсутствует
64	389343,20	1263267,10	388706,74	1262528,13	Картометрический метод	7	Закрепление отсутствует
65	389311,90	1263309,96	388736,65	1262544,99	Картометрический метод	7	Закрепление отсутствует
59	389273,54	1262890,29	388773,07	1262592,33	Картометрический метод	7	Закрепление отсутствует
Часть № 5							
66	389004,92	1262921,16	389598,23	1263018,03	Картометрический метод	7	Закрепление отсутствует
67	389034,93	1263016,34	389751,15	1262992,60	Картометрический метод	7	Закрепление отсутствует
68	389031,34	1263067,71	389770,32	1262938,44	Картометрический метод	7	Закрепление отсутствует
69	389040,31	1263103,41	389799,60	1262871,04	Картометрический метод	7	Закрепление отсутствует
70	389043,80	1263144,33	389816,73	1262835,03	Картометрический метод	7	Закрепление отсутствует
71	389042,58	1263176,65	389836,02	1262814,09	Картометрический метод	7	Закрепление отсутствует
72	389039,78	1263188,34	389962,02	1262760,44	Картометрический метод	7	Закрепление отсутствует
73	389049,05	1263223,26	390141,04	1262716,68	Картометрический метод	7	Закрепление отсутствует
74	389051,87	1263298,98	390226,17	1262705,61	Картометрический метод	7	Закрепление отсутствует
75	389049,80	1263334,35	390226,17	1262450,17	Картометрический метод	7	Закрепление отсутствует
76	389051,59	1263338,40	390175,08	1262436,97	Картометрический метод	7	Закрепление отсутствует
77	389056,08	1263333,45	389882,33	1262348,32	Картометрический метод	7	Закрепление отсутствует
78	389061,55	1263309,60	389661,47	1262279,17	Картометрический метод	7	Закрепление отсутствует
79	389066,26	1263309,40	389526,27	1262419,28	Картометрический метод	7	Закрепление отсутствует
66	389004,92	1262921,16	389598,23	1263018,03	Картометрический метод	7	Закрепление отсутствует
Часть № 6							
80	388123,10	1261928,46	390000,86	1263380,56	Картометрический метод	7	Закрепление отсутствует
81	388132,02	1261924,04	390031,79	1263351,74	Картометрический метод	7	Закрепление отсутствует
82	388181,29	1261976,04	390039,38	1263361,47	Картометрический метод	7	Закрепление отсутствует
83	388217,54	1262014,29	390059,62	1263345,27	Картометрический метод	7	Закрепление отсутствует
84	388202,74	1262022,97	390046,90	1263343,13	Картометрический метод	7	Закрепление отсутствует
85	388195,38	1262011,63	390055,36	1263293,58	Картометрический метод	7	Закрепление отсутствует
86	388183,16	1262024,00	390076,02	1263295,97	Картометрический метод	7	Закрепление отсутствует
87	388183,18	1262036,83	390076,32	1263296,42	Картометрический метод	7	Закрепление отсутствует

1	2	3	4	5	6	7	8
88	388183,20	1262040,00	390068,45	1263334,39	Картометрический метод	7	Закрепление отсутствует
89	388156,21	1262050,05	390086,73	1263337,50	Картометрический метод	7	Закрепление отсутствует
90	388151,52	1262038,88	390114,97	1263342,83	Картометрический метод	7	Закрепление отсутствует
91	388072,87	1262057,06	390117,22	1263320,87	Картометрический метод	7	Закрепление отсутствует
92	388045,61	1261983,91	390121,13	1263321,41	Картометрический метод	7	Закрепление отсутствует
93	-	-	390121,67	1263317,45	Картометрический метод	7	Закрепление отсутствует
94	-	-	390117,75	1263315,95	Картометрический метод	7	Закрепление отсутствует
95	-	-	390106,00	1263301,71	Картометрический метод	7	Закрепление отсутствует
96	-	-	390093,02	1263299,85	Картометрический метод	7	Закрепление отсутствует
97	-	-	390076,41	1263296,01	Картометрический метод	7	Закрепление отсутствует
98	-	-	390078,73	1263283,57	Картометрический метод	7	Закрепление отсутствует
99	-	-	390047,51	1263268,00	Картометрический метод	7	Закрепление отсутствует
100	-	-	389994,64	1263291,18	Картометрический метод	7	Закрепление отсутствует
101	-	-	389997,86	1263296,41	Картометрический метод	7	Закрепление отсутствует
102	-	-	389995,19	1263299,15	Картометрический метод	7	Закрепление отсутствует
103	-	-	389991,26	1263302,59	Картометрический метод	7	Закрепление отсутствует
104	-	-	389986,62	1263297,36	Картометрический метод	7	Закрепление отсутствует
105	-	-	389955,44	1263314,29	Картометрический метод	7	Закрепление отсутствует
106	-	-	389971,26	1263338,94	Картометрический метод	7	Закрепление отсутствует
107	-	-	389962,06	1263342,70	Картометрический метод	7	Закрепление отсутствует
108	-	-	389970,14	1263352,58	Картометрический метод	7	Закрепление отсутствует
109	-	-	389989,11	1263366,75	Картометрический метод	7	Закрепление отсутствует
80	388123,10	1261928,46	390000,86	1263380,56	Картометрический метод	7	Закрепление отсутствует
Часть № 7							
110	390119,01	1263289,57	389149,10	1263423,89	Картометрический метод	7	Закрепление отсутствует
111	390137,58	1263350,44	389274,30	1263383,10	Картометрический метод	7	Закрепление отсутствует
112	390133,90	1263388,49	389305,84	1263321,75	Картометрический метод	7	Закрепление отсутствует
113	390088,28	1263419,74	389300,06	1263304,37	Картометрический метод	7	Закрепление отсутствует
114	390078,10	1263415,48	389303,64	1263299,31	Картометрический метод	7	Закрепление отсутствует
115	390021,67	1263389,79	389312,52	1263295,55	Картометрический метод	7	Закрепление отсутствует

1	2	3	4	5	6	7	8
116	390003,58	1263510,66	389336,35	1263262,92	Картометрический метод	7	Закрепление отсутствует
117	389949,00	1263578,30	389369,70	1263196,63	Картометрический метод	7	Закрепление отсутствует
118	389945,16	1263573,42	389400,45	1263170,87	Картометрический метод	7	Закрепление отсутствует
119	389898,11	1263513,65	389362,19	1263148,59	Картометрический метод	7	Закрепление отсутствует
120	389863,34	1263469,48	389351,68	1263122,17	Картометрический метод	7	Закрепление отсутствует
121	389862,88	1263468,89	389320,80	1263096,61	Картометрический метод	7	Закрепление отсутствует
122	389869,51	1263442,15	389321,29	1263095,06	Картометрический метод	7	Закрепление отсутствует
123	389798,13	1263350,07	389281,51	1263059,57	Картометрический метод	7	Закрепление отсутствует
124	389813,95	1263279,46	389254,14	1263004,83	Картометрический метод	7	Закрепление отсутствует
125	389953,86	1263179,78	389249,56	1262988,90	Картометрический метод	7	Закрепление отсутствует
126	389961,48	1263184,09	389275,46	1262980,98	Картометрический метод	7	Закрепление отсутствует
127	390003,40	1263229,71	389282,46	1262978,87	Картометрический метод	7	Закрепление отсутствует
128	-	-	389300,34	1263017,21	Картометрический метод	7	Закрепление отсутствует
129	-	-	389277,75	1263024,06	Картометрический метод	7	Закрепление отсутствует
130	-	-	389288,64	1263040,67	Картометрический метод	7	Закрепление отсутствует
131	-	-	389330,20	1263028,86	Картометрический метод	7	Закрепление отсутствует
132	-	-	389322,48	1263010,53	Картометрический метод	7	Закрепление отсутствует
133	-	-	389305,89	1262971,62	Картометрический метод	7	Закрепление отсутствует
134	-	-	389281,12	1262922,41	Картометрический метод	7	Закрепление отсутствует
135	-	-	389267,79	1262896,04	Картометрический метод	7	Закрепление отсутствует
136	-	-	389265,15	1262894,24	Картометрический метод	7	Закрепление отсутствует
137	-	-	389246,77	1262899,65	Картометрический метод	7	Закрепление отсутствует
138	-	-	389215,57	1262908,62	Картометрический метод	7	Закрепление отсутствует
139	-	-	389225,46	1262937,79	Картометрический метод	7	Закрепление отсутствует
140	-	-	389219,62	1262940,22	Картометрический метод	7	Закрепление отсутствует
141	-	-	389216,12	1262937,98	Картометрический метод	7	Закрепление отсутствует
142	-	-	389213,05	1262928,71	Картометрический метод	7	Закрепление отсутствует
143	-	-	389165,55	1262939,63	Картометрический метод	7	Закрепление отсутствует
144	-	-	389170,90	1262954,67	Картометрический метод	7	Закрепление отсутствует
145	-	-	389158,91	1262953,05	Картометрический метод	7	Закрепление отсутствует

1	2	3	4	5	6	7	8
146	-	-	389145,81	1262898,00	Картометрический метод	7	Закрепление отсутствует
147	-	-	389102,03	1262908,91	Картометрический метод	7	Закрепление отсутствует
148	-	-	389112,01	1262954,52	Картометрический метод	7	Закрепление отсутствует
149	-	-	389121,22	1263008,36	Картометрический метод	7	Закрепление отсутствует
150	-	-	389127,63	1263063,95	Картометрический метод	7	Закрепление отсутствует
110	390119,01	1263289,57	389149,10	1263423,89	Картометрический метод	7	Закрепление отсутствует
Часть № 8							
151	390180,30	1262432,40	389945,16	1263573,42	Картометрический метод	7	Закрепление отсутствует
152	390226,17	1262450,17	389965,31	1263508,43	Картометрический метод	7	Закрепление отсутствует
153	390226,17	1262705,61	389937,63	1263510,84	Картометрический метод	7	Закрепление отсутствует
154	390226,18	1262723,82	389904,96	1263501,13	Картометрический метод	7	Закрепление отсутствует
155	390009,75	1262750,58	389915,17	1263462,35	Картометрический метод	7	Закрепление отсутствует
156	389868,33	1262819,31	389935,76	1263467,74	Картометрический метод	7	Закрепление отсутствует
157	389830,99	1262828,63	389938,62	1263456,86	Картометрический метод	7	Закрепление отсутствует
158	389758,48	1263003,92	389940,61	1263456,33	Картометрический метод	7	Закрепление отсутствует
159	389593,78	1263029,00	389942,54	1263455,60	Картометрический метод	7	Закрепление отсутствует
160	389519,64	1262420,76	389944,40	1263454,69	Картометрический метод	7	Закрепление отсутствует
161	389659,89	1262267,72	389946,15	1263453,60	Картометрический метод	7	Закрепление отсутствует
162	-	-	389947,09	1263452,90	Картометрический метод	7	Закрепление отсутствует
163	-	-	389947,96	1263452,00	Картометрический метод	7	Закрепление отсутствует
164	-	-	389951,47	1263447,95	Картометрический метод	7	Закрепление отсутствует
165	-	-	389955,02	1263443,03	Картометрический метод	7	Закрепление отсутствует
166	-	-	389956,72	1263440,12	Картометрический метод	7	Закрепление отсутствует
167	-	-	389957,87	1263433,68	Картометрический метод	7	Закрепление отсутствует
168	-	-	389960,00	1263433,66	Картометрический метод	7	Закрепление отсутствует
169	-	-	389960,65	1263432,31	Картометрический метод	7	Закрепление отсутствует
170	-	-	389962,68	1263426,61	Картометрический метод	7	Закрепление отсутствует
171	-	-	389986,88	1263428,25	Картометрический метод	7	Закрепление отсутствует
172	-	-	389995,80	1263399,01	Картометрический метод	7	Закрепление отсутствует
173	-	-	389994,06	1263378,89	Картометрический метод	7	Закрепление отсутствует

1	2	3	4	5	6	7	8
174	-	-	389970,02	1263364,71	Картометрический метод	7	Закрепление отсутствует
175	-	-	389947,69	1263333,97	Картометрический метод	7	Закрепление отсутствует
176	-	-	389928,97	1263314,43	Картометрический метод	7	Закрепление отсутствует
177	-	-	389927,59	1263314,52	Картометрический метод	7	Закрепление отсутствует
178	-	-	389927,36	1263306,17	Картометрический метод	7	Закрепление отсутствует
179	-	-	389927,90	1263297,81	Картометрический метод	7	Закрепление отсутствует
180	-	-	389928,51	1263293,26	Картометрический метод	7	Закрепление отсутствует
181	-	-	389929,35	1263288,76	Картометрический метод	7	Закрепление отсутствует
182	-	-	389930,22	1263285,01	Картометрический метод	7	Закрепление отсутствует
183	-	-	389930,97	1263282,97	Картометрический метод	7	Закрепление отсутствует
184	-	-	389931,48	1263280,85	Картометрический метод	7	Закрепление отсутствует
185	-	-	389931,75	1263278,67	Картометрический метод	7	Закрепление отсутствует
186	-	-	389931,76	1263276,48	Картометрический метод	7	Закрепление отсутствует
187	-	-	389931,55	1263274,52	Картометрический метод	7	Закрепление отсутствует
188	-	-	389931,15	1263272,60	Картометрический метод	7	Закрепление отсутствует
189	-	-	389930,54	1263270,73	Картометрический метод	7	Закрепление отсутствует
190	-	-	389929,74	1263268,93	Картометрический метод	7	Закрепление отсутствует
191	-	-	389928,76	1263267,22	Картометрический метод	7	Закрепление отсутствует
192	-	-	389927,61	1263265,63	Картометрический метод	7	Закрепление отсутствует
193	-	-	389926,30	1263264,16	Картометрический метод	7	Закрепление отсутствует
194	-	-	389924,85	1263262,84	Картометрический метод	7	Закрепление отсутствует
195	-	-	389931,70	1263260,08	Картометрический метод	7	Закрепление отсутствует
196	-	-	389918,25	1263231,67	Картометрический метод	7	Закрепление отсутствует
197	-	-	389938,35	1263222,37	Картометрический метод	7	Закрепление отсутствует
198	-	-	389944,19	1263231,09	Картометрический метод	7	Закрепление отсутствует
199	-	-	389946,65	1263234,84	Картометрический метод	7	Закрепление отсутствует
200	-	-	389966,82	1263270,76	Картометрический метод	7	Закрепление отсутствует
201	-	-	389949,07	1263280,35	Картометрический метод	7	Закрепление отсутствует
202	-	-	389958,42	1263298,16	Картометрический метод	7	Закрепление отсутствует
203	-	-	390025,48	1263269,42	Картометрический метод	7	Закрепление отсутствует

1	2	3	4	5	6	7	8
204	-	-	390017,95	1263264,50	Картометрический метод	7	Закрепление отсутствует
205	-	-	390037,78	1263252,14	Картометрический метод	7	Закрепление отсутствует
206	-	-	390008,66	1263238,52	Картометрический метод	7	Закрепление отсутствует
207	-	-	389961,48	1263184,09	Картометрический метод	7	Закрепление отсутствует
208	-	-	389942,24	1263198,99	Картометрический метод	7	Закрепление отсутствует
209	-	-	389937,29	1263192,79	Картометрический метод	7	Закрепление отсутствует
210	-	-	389924,30	1263201,39	Картометрический метод	7	Закрепление отсутствует
211	-	-	389884,32	1263234,56	Картометрический метод	7	Закрепление отсутствует
212	-	-	389883,02	1263235,47	Картометрический метод	7	Закрепление отсутствует
213	-	-	389886,57	1263242,22	Картометрический метод	7	Закрепление отсутствует
214	-	-	389831,48	1263269,05	Картометрический метод	7	Закрепление отсутствует
215	-	-	389840,65	1263288,60	Картометрический метод	7	Закрепление отсутствует
216	-	-	389814,73	1263288,93	Картометрический метод	7	Закрепление отсутствует
217	-	-	389812,98	1263288,78	Картометрический метод	7	Закрепление отсутствует
218	-	-	389811,81	1263288,97	Картометрический метод	7	Закрепление отсутствует
219	-	-	389803,57	1263325,73	Картометрический метод	7	Закрепление отсутствует
220	-	-	389803,34	1263327,77	Картометрический метод	7	Закрепление отсутствует
221	-	-	389803,35	1263329,82	Картометрический метод	7	Закрепление отсутствует
222	-	-	389803,62	1263331,85	Картометрический метод	7	Закрепление отсутствует
223	-	-	389804,14	1263333,84	Картометрический метод	7	Закрепление отсутствует
224	-	-	389804,90	1263335,75	Картометрический метод	7	Закрепление отсутствует
225	-	-	389805,89	1263337,55	Картометрический метод	7	Закрепление отсутствует
226	-	-	389807,09	1263339,20	Картометрический метод	7	Закрепление отсутствует
227	-	-	389808,48	1263340,71	Картометрический метод	7	Закрепление отсутствует
228	-	-	389811,29	1263342,86	Картометрический метод	7	Закрепление отсутствует
229	-	-	389814,51	1263344,37	Картометрический метод	7	Закрепление отсутствует
230	-	-	389816,64	1263344,95	Картометрический метод	7	Закрепление отсутствует
231	-	-	389818,79	1263345,24	Картометрический метод	7	Закрепление отсутствует
232	-	-	389825,53	1263346,61	Картометрический метод	7	Закрепление отсутствует
233	-	-	389847,23	1263388,63	Картометрический метод	7	Закрепление отсутствует

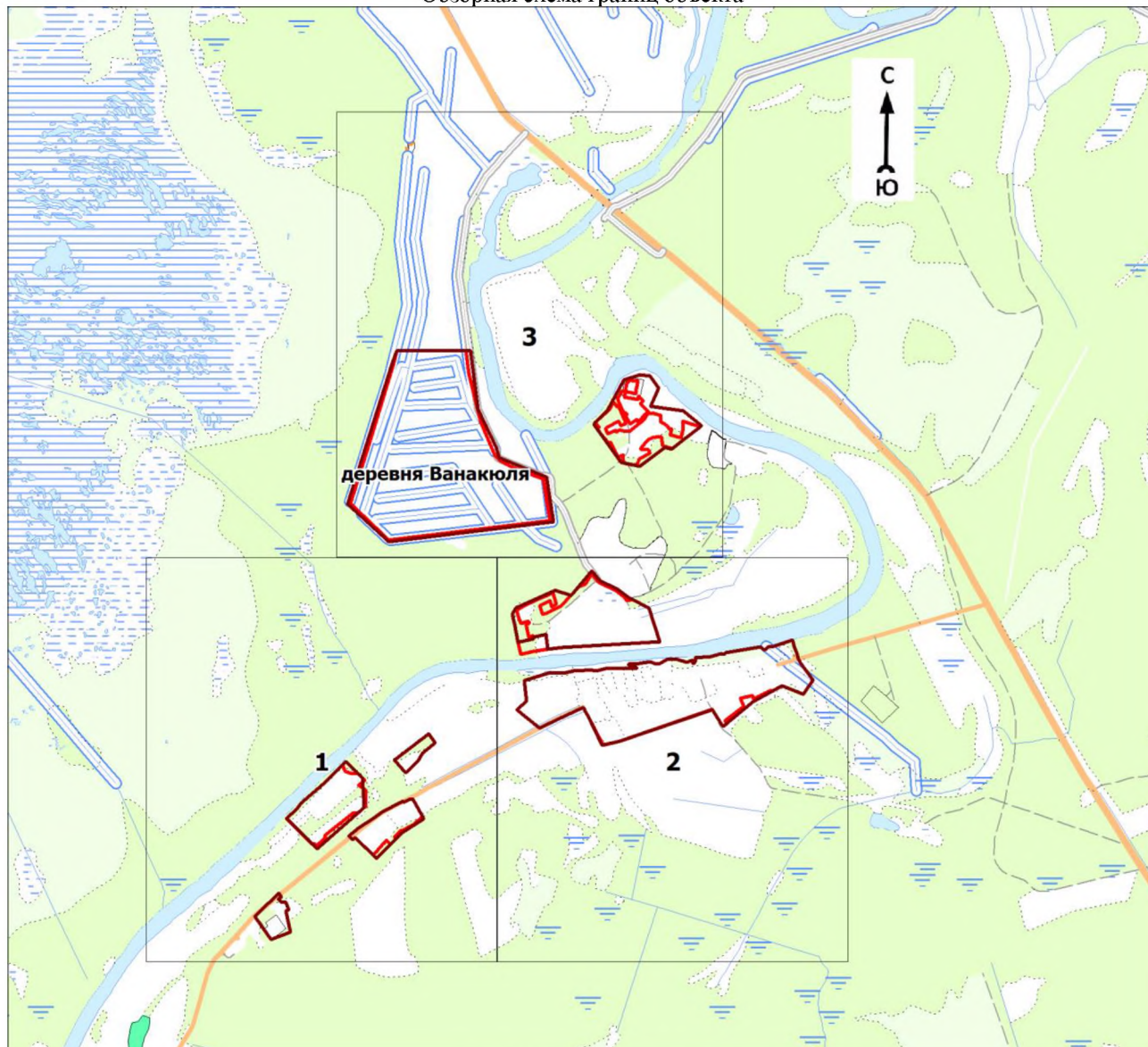
1	2	3	4	5	6	7	8
234	-	-	389847,53	1263388,45	Картометрический метод	7	Закрепление отсутствует
235	-	-	389859,26	1263381,13	Картометрический метод	7	Закрепление отсутствует
236	-	-	389862,33	1263353,27	Картометрический метод	7	Закрепление отсутствует
237	-	-	389865,46	1263354,70	Картометрический метод	7	Закрепление отсутствует
238	-	-	389868,47	1263356,36	Картометрический метод	7	Закрепление отсутствует
239	-	-	389871,34	1263358,28	Картометрический метод	7	Закрепление отсутствует
240	-	-	389874,04	1263360,40	Картометрический метод	7	Закрепление отсутствует
241	-	-	389877,61	1263363,84	Картометрический метод	7	Закрепление отсутствует
242	-	-	389880,76	1263367,65	Картометрический метод	7	Закрепление отсутствует
243	-	-	389886,02	1263371,14	Картометрический метод	7	Закрепление отсутствует
244	-	-	389890,81	1263375,26	Картометрический метод	7	Закрепление отсутствует
245	-	-	389894,38	1263379,15	Картометрический метод	7	Закрепление отсутствует
246	-	-	389897,52	1263383,39	Картометрический метод	7	Закрепление отсутствует
247	-	-	389899,41	1263386,47	Картометрический метод	7	Закрепление отсутствует
248	-	-	389901,07	1263389,69	Картометрический метод	7	Закрепление отсутствует
249	-	-	389902,49	1263393,01	Картометрический метод	7	Закрепление отсутствует
250	-	-	389903,67	1263396,44	Картометрический метод	7	Закрепление отсутствует
251	-	-	389905,09	1263402,34	Картометрический метод	7	Закрепление отсутствует
252	-	-	389905,77	1263408,38	Картометрический метод	7	Закрепление отсутствует
253	-	-	389908,86	1263420,58	Картометрический метод	7	Закрепление отсутствует
254	-	-	389906,31	1263430,29	Картометрический метод	7	Закрепление отсутствует
255	-	-	389875,85	1263434,80	Картометрический метод	7	Закрепление отсутствует
256	-	-	389863,34	1263469,48	Картометрический метод	7	Закрепление отсутствует
257	-	-	389898,11	1263513,65	Картометрический метод	7	Закрепление отсутствует
151	390180,30	1262432,40	389945,16	1263573,42	Картометрический метод	7	Закрепление отсутствует
Часть № 9							
258	-	-	389005,80	1263991,54	Картометрический метод	7	Закрепление отсутствует
259	-	-	389071,38	1263945,00	Картометрический метод	7	Закрепление отсутствует
260	-	-	389078,79	1263939,74	Картометрический метод	7	Закрепление отсутствует
261	-	-	389083,47	1263938,10	Картометрический метод	7	Закрепление отсутствует

1	2	3	4	5	6	7	8
262	-	-	389085,91	1263937,19	Картометрический метод	7	Закрепление отсутствует
263	-	-	389088,21	1263936,33	Картометрический метод	7	Закрепление отсутствует
264	-	-	389088,79	1263936,15	Картометрический метод	7	Закрепление отсутствует
265	-	-	389103,33	1263931,36	Картометрический метод	7	Закрепление отсутствует
266	-	-	389131,81	1263921,97	Картометрический метод	7	Закрепление отсутствует
267	-	-	389148,44	1263916,49	Картометрический метод	7	Закрепление отсутствует
268	-	-	389154,30	1263914,68	Картометрический метод	7	Закрепление отсутствует
269	-	-	389131,32	1263845,61	Картометрический метод	7	Закрепление отсутствует
270	-	-	389128,56	1263825,06	Картометрический метод	7	Закрепление отсутствует
271	-	-	389120,88	1263816,72	Картометрический метод	7	Закрепление отсутствует
272	-	-	389119,72	1263809,38	Картометрический метод	7	Закрепление отсутствует
273	-	-	389130,25	1263796,26	Картометрический метод	7	Закрепление отсутствует
274	-	-	389108,50	1263669,84	Картометрический метод	7	Закрепление отсутствует
275	-	-	389102,81	1263663,24	Картометрический метод	7	Закрепление отсутствует
276	-	-	389103,17	1263650,05	Картометрический метод	7	Закрепление отсутствует
277	-	-	389093,42	1263613,07	Картометрический метод	7	Закрепление отсутствует
278	-	-	389089,25	1263555,53	Картометрический метод	7	Закрепление отсутствует
279	-	-	389080,92	1263557,06	Картометрический метод	7	Закрепление отсутствует
280	-	-	389067,52	1263550,41	Картометрический метод	7	Закрепление отсутствует
281	-	-	389068,32	1263546,75	Картометрический метод	7	Закрепление отсутствует
282	-	-	389078,09	1263546,15	Картометрический метод	7	Закрепление отсутствует
283	-	-	389079,71	1263539,68	Картометрический метод	7	Закрепление отсутствует
284	-	-	389073,48	1263522,54	Картометрический метод	7	Закрепление отсутствует
285	-	-	389084,71	1263482,46	Картометрический метод	7	Закрепление отсутствует
286	-	-	389083,51	1263451,70	Картометрический метод	7	Закрепление отсутствует
287	-	-	389067,63	1263423,38	Картометрический метод	7	Закрепление отсутствует
288	-	-	389066,05	1263409,67	Картометрический метод	7	Закрепление отсутствует
289	-	-	389072,27	1263394,90	Картометрический метод	7	Закрепление отсутствует
290	-	-	389072,38	1263375,17	Картометрический метод	7	Закрепление отсутствует
291	-	-	389067,16	1263346,96	Картометрический метод	7	Закрепление отсутствует

1	2	3	4	5	6	7	8
292	-	-	389066,26	1263309,40	Картометрический метод	7	Закрепление отсутствует
293	-	-	389061,55	1263309,60	Картометрический метод	7	Закрепление отсутствует
294	-	-	389056,08	1263333,45	Картометрический метод	7	Закрепление отсутствует
295	-	-	389051,59	1263338,40	Картометрический метод	7	Закрепление отсутствует
296	-	-	389049,80	1263334,35	Картометрический метод	7	Закрепление отсутствует
297	-	-	389051,87	1263298,98	Картометрический метод	7	Закрепление отсутствует
298	-	-	389049,05	1263223,26	Картометрический метод	7	Закрепление отсутствует
299	-	-	389039,78	1263188,34	Картометрический метод	7	Закрепление отсутствует
300	-	-	389042,58	1263176,65	Картометрический метод	7	Закрепление отсутствует
301	-	-	389043,80	1263144,33	Картометрический метод	7	Закрепление отсутствует
302	-	-	389040,31	1263103,41	Картометрический метод	7	Закрепление отсутствует
303	-	-	389031,34	1263067,71	Картометрический метод	7	Закрепление отсутствует
304	-	-	389034,93	1263016,34	Картометрический метод	7	Закрепление отсутствует
305	-	-	389004,92	1262921,16	Картометрический метод	7	Закрепление отсутствует
306	-	-	388929,42	1262930,21	Картометрический метод	7	Закрепление отсутствует
307	-	-	388897,21	1262895,34	Картометрический метод	7	Закрепление отсутствует
308	-	-	388834,06	1262973,34	Картометрический метод	7	Закрепление отсутствует
309	-	-	388833,70	1262972,87	Картометрический метод	7	Закрепление отсутствует
310	-	-	388828,54	1262979,16	Картометрический метод	7	Закрепление отсутствует
311	-	-	388830,60	1262983,46	Картометрический метод	7	Закрепление отсутствует
312	-	-	388859,97	1263044,61	Картометрический метод	7	Закрепление отсутствует
313	-	-	388906,21	1263140,88	Картометрический метод	7	Закрепление отсутствует
314	-	-	388896,86	1263145,48	Картометрический метод	7	Закрепление отсутствует
315	-	-	388896,18	1263145,81	Картометрический метод	7	Закрепление отсутствует
316	-	-	388896,00	1263145,37	Картометрический метод	7	Закрепление отсутствует
317	-	-	388874,71	1263157,45	Картометрический метод	7	Закрепление отсутствует
318	-	-	388765,85	1263214,51	Картометрический метод	7	Закрепление отсутствует
319	-	-	388779,56	1263276,35	Картометрический метод	7	Закрепление отсутствует
320	-	-	388898,56	1263617,84	Картометрический метод	7	Закрепление отсутствует
321	-	-	388897,44	1263618,53	Картометрический метод	7	Закрепление отсутствует

План границ объекта

Обзорная схема границ объекта



Масштаб 1:25000

Используемые условные знаки и обозначения:

	- характеристическая точка границы объекта
	- уточняемая (изменяемая) часть границы объекта
	- существующая часть границы объекта, сведения о которой содержатся в Едином государственном реестре недвижимости
	- граница кадастрового квартала
	- существующие границы земельного участка, имеющиеся в Едином государственном реестре недвижимости, сведения о которых достаточны для определения их местоположения
	- обозначение земельного участка, сведения о котором содержатся в Едином государственном реестре недвижимости
	- номер кадастрового квартала
	- область и номер выносного листа

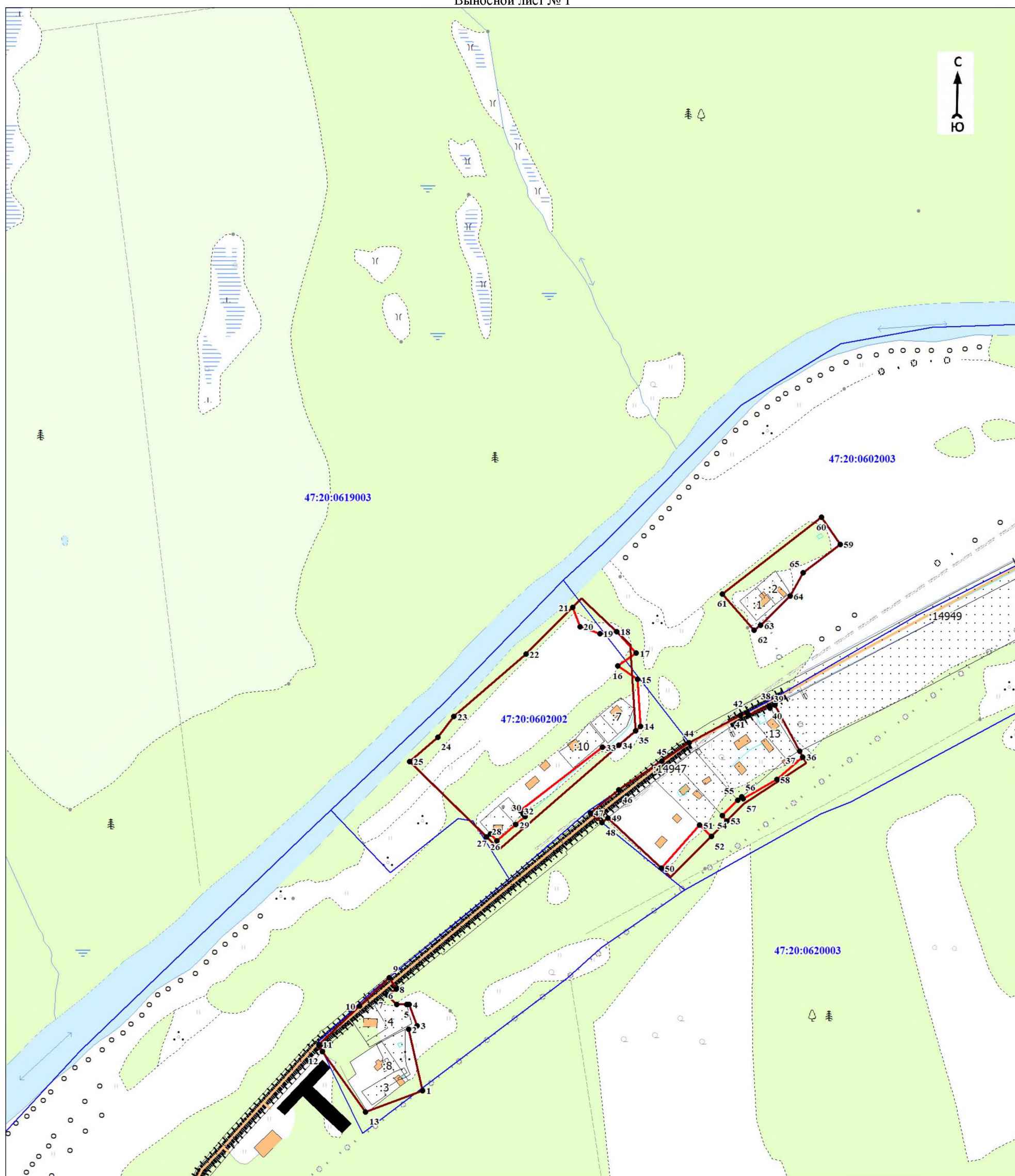
Подпись _____

Дата «__» _____ 20__ г.

Место для оттиска печати (при наличии) лица, составившего описание местоположения границ объекта

План границ объекта

Выносной лист № 1



Масштаб 1:5000

Используемые условные знаки и обозначения:

Условные обозначения представлены на обзорном листе 32

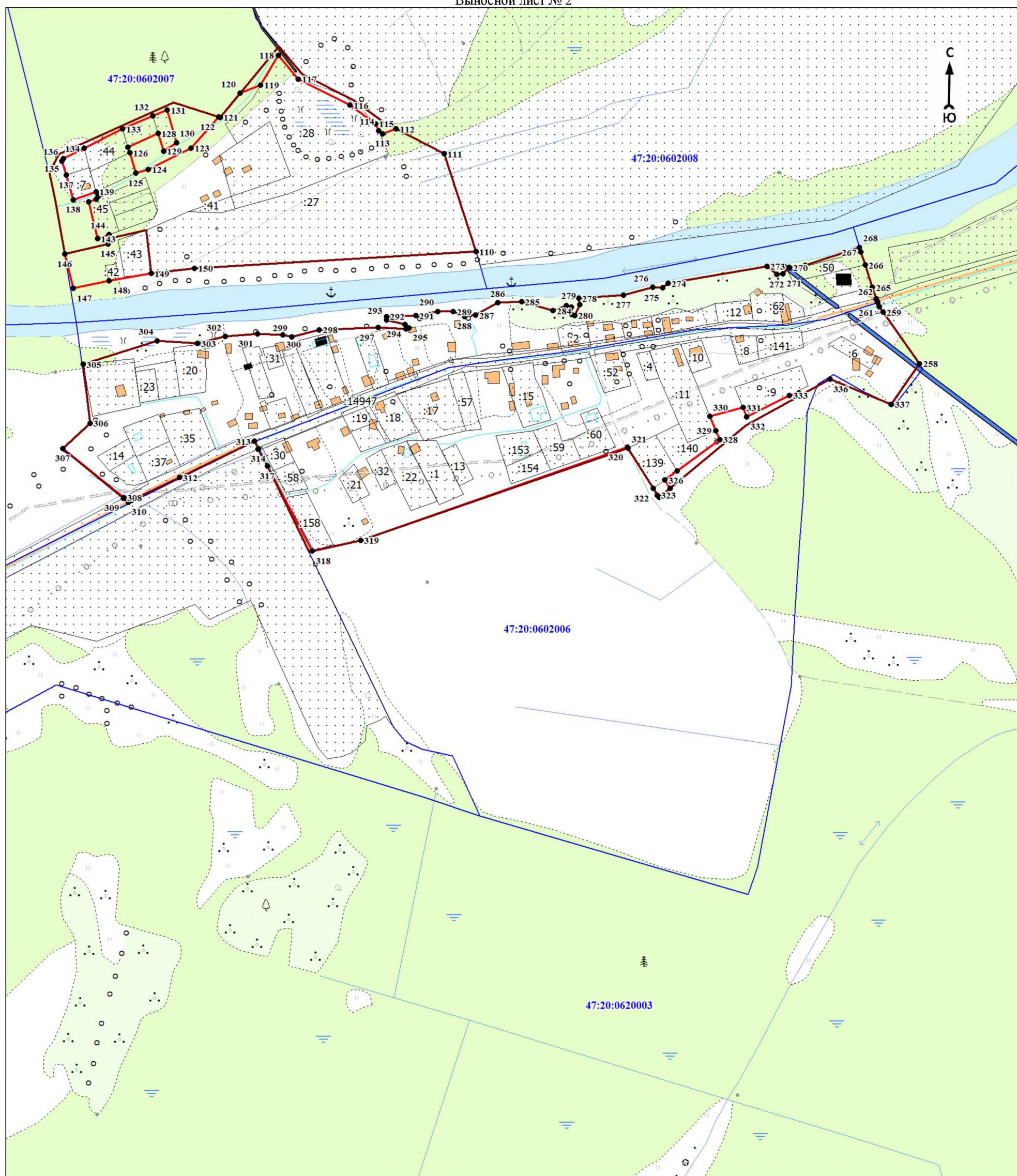
Подпись _____

Дата «__» _____ 20__ г.

Место для оттиска печати (при наличии) лица, составившего описание местоположения границ объекта

План границ объекта

Выносной лист № 2



Масштаб 1:5000

Используемые условные знаки и обозначения:

Условные обозначения представлены на обзорном листе 32

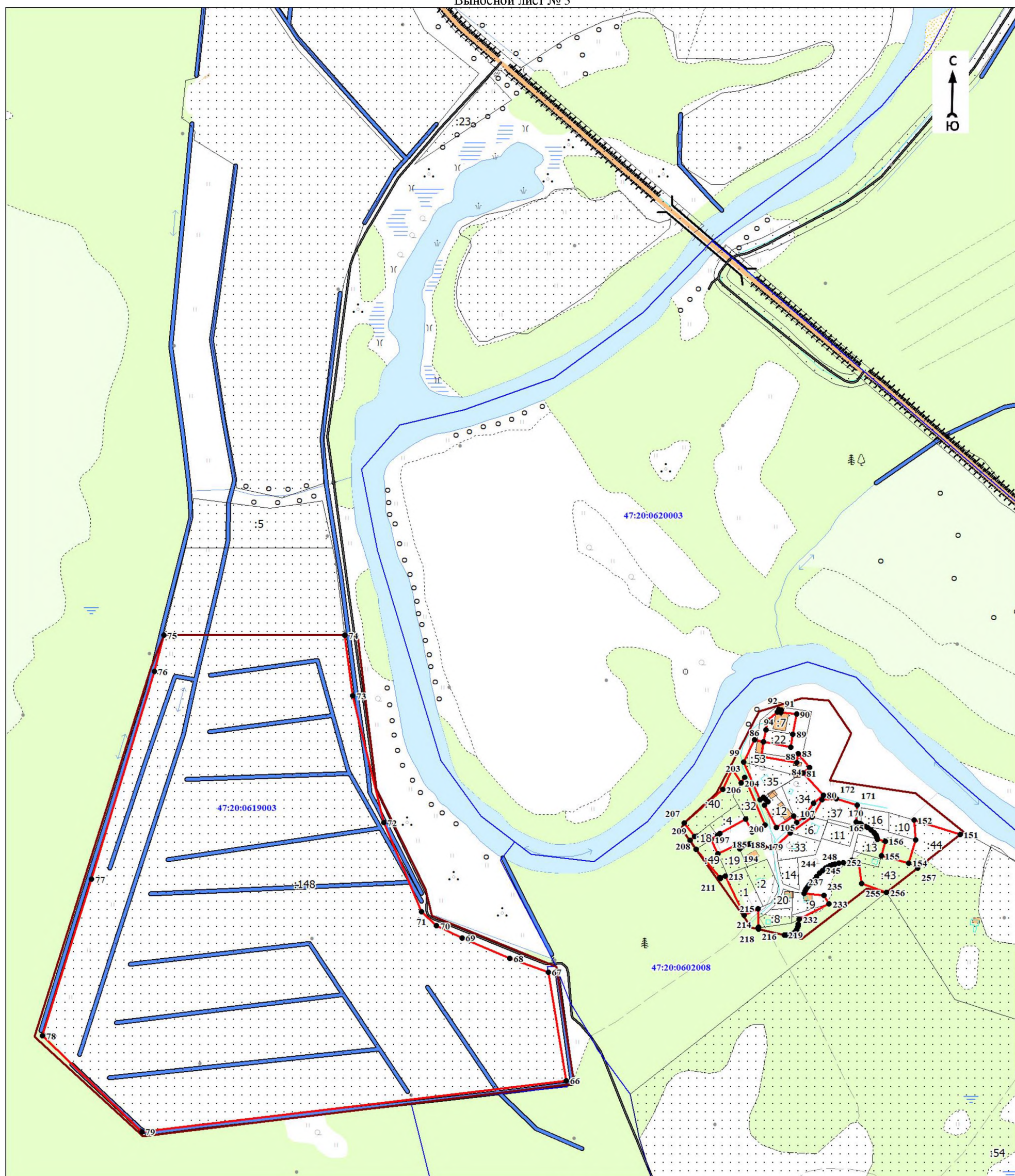
Подпись _____

Дата «__» _____ 20__ г.

Место для оттиска печати (при наличии) лица, составившего описание местоположения границ объекта

План границ объекта

Выносной лист № 3



Масштаб 1:5500

Используемые условные знаки и обозначения:

Условные обозначения представлены на обзорном листе 32

Подпись _____

Дата «__» _____ 20__ г.

Место для оттиска печати (при наличии) лица, составившего описание местоположения границ объекта

ОПИСАНИЕ МЕСТОПОЛОЖЕНИЯ ГРАНИЦ
населённого пункта – деревня Венекюля муниципального образования «Кузёмкинское сельское поселение»
Кингисеппского муниципального района Ленинградской области

(изменение местоположения)

(наименование объекта, местоположение границ которого описано (далее - объект))

Раздел 1

Сведения об объекте		
№ п/п	Характеристики объекта	Описание характеристик
1	2	3
1	Местоположение объекта	Ленинградская область, Кингисеппский муниципальный район, Кузёмкинское сельское поселение, деревня Венекюля
2	Площадь объекта ± величина погрешности определения площади ($P \pm \Delta P$), м ²	512341 ± 17537
3	Иные характеристики объекта	-

Раздел 2

Сведения о местоположении границ объекта					
1. Система координат МСК 47 зона 1					
2. Сведения о характерных точках границ объекта					
Обозначение характерных точек границ	Координаты, м		Метод определения координат характерной точки	Средняя квадратическая погрешность положения характерной точки (Mt), м	Описание обозначения точки на местности (при наличии)
	X	Y			
1	2	3	4	5	6
-	-	-	-	-	-
3. Сведения о характерных точках части (частей) границы объекта					
Обозначение характерных точек части границы	Координаты, м		Метод определения координат характерной точки	Средняя квадратическая погрешность положения характерной точки (Mt), м	Описание обозначения точки на местности (при наличии)
	X	Y			
1	2	3	4	5	6
-	-	-	-	-	-

Раздел 3

Сведения о местоположении измененных (уточненных) границ объекта							
1. Система координат МСК 47 зона 1							
2. Сведения о характерных точках границ объекта							
Обозначение характерных точек границ	Существующие координаты, м		Измененные (уточненные) координаты, м		Метод определения координат характерной точки	Средняя квадратическая погрешность положения характерной точки (Mt), м	Описание обозначения точки на местности (при наличии)
	X	Y	X	Y			
1	2	3	4	5	6	7	8
Часть № 1							
1	386059,57	1258805,60	386059,57	1258805,60	Картометрический метод	7	Закрепление отсутствует
2	-	-	386062,14	1258844,09	Картометрический метод	7	Закрепление отсутствует
3	-	-	386053,15	1258863,34	Картометрический метод	7	Закрепление отсутствует
4	-	-	386028,77	1258862,06	Картометрический метод	7	Закрепление отсутствует
5	386026,20	1258806,24	386026,20	1258806,24	Картометрический метод	7	Закрепление отсутствует

1	2	3	4	5	6	7	8
1	386059,57	1258805,60	386059,57	1258805,60	Картометрический метод	7	Закрепление отсутствует
Часть № 2							
6	386275,25	1258917,22	386275,25	1258917,22	Картометрический метод	7	Закрепление отсутствует
7	386283,52	1258990,02	386283,52	1258990,02	Картометрический метод	7	Закрепление отсутствует
8	386252,52	1259191,20	386252,52	1259191,20	Картометрический метод	7	Закрепление отсутствует
9	386279,44	1259203,42	386279,44	1259203,42	Картометрический метод	7	Закрепление отсутствует
10	386333,23	1259200,68	386333,23	1259200,68	Картометрический метод	7	Закрепление отсутствует
11	386363,35	1259158,16	386363,35	1259158,16	Картометрический метод	7	Закрепление отсутствует
12	386390,60	1259119,81	386390,60	1259119,81	Картометрический метод	7	Закрепление отсутствует
13	386410,56	1259131,81	386410,56	1259131,81	Картометрический метод	7	Закрепление отсутствует
14	386390,59	1259174,89	386390,59	1259174,89	Картометрический метод	7	Закрепление отсутствует
15	386384,90	1259186,39	386384,90	1259186,39	Картометрический метод	7	Закрепление отсутствует
16	386375,28	1259205,85	386375,28	1259205,85	Картометрический метод	7	Закрепление отсутствует
17	386364,61	1259223,93	386364,61	1259223,93	Картометрический метод	7	Закрепление отсутствует
18	386266,34	1259212,19	386266,34	1259212,19	Картометрический метод	7	Закрепление отсутствует
19	386180,64	1259213,19	386180,64	1259213,19	Картометрический метод	7	Закрепление отсутствует
20	386097,25	1259212,99	386097,25	1259212,99	Картометрический метод	7	Закрепление отсутствует
21	386033,69	1259226,62	386033,69	1259226,62	Картометрический метод	7	Закрепление отсутствует
22	386095,43	1258891,02	386095,43	1258891,02	Картометрический метод	7	Закрепление отсутствует
23	386218,25	1258901,78	386218,25	1258901,78	Картометрический метод	7	Закрепление отсутствует
24	386233,58	1258920,14	386233,58	1258920,14	Картометрический метод	7	Закрепление отсутствует
6	386275,25	1258917,22	386275,25	1258917,22	Картометрический метод	7	Закрепление отсутствует
Часть № 3							
25	385063,00	1257150,91	385063,00	1257150,91	Картометрический метод	7	Закрепление отсутствует
26	385024,95	1257244,83	385024,95	1257244,83	Картометрический метод	7	Закрепление отсутствует
27	385014,80	1257259,16	385014,80	1257259,16	Картометрический метод	7	Закрепление отсутствует
28	385011,76	1257283,80	385011,76	1257283,80	Картометрический метод	7	Закрепление отсутствует
29	385018,63	1257288,90	385018,63	1257288,90	Картометрический метод	7	Закрепление отсутствует
30	385006,35	1257314,84	385006,35	1257314,84	Картометрический метод	7	Закрепление отсутствует
31	384992,85	1257314,54	384992,85	1257314,54	Картометрический метод	7	Закрепление отсутствует
32	384972,47	1257370,26	384972,47	1257370,26	Картометрический метод	7	Закрепление отсутствует

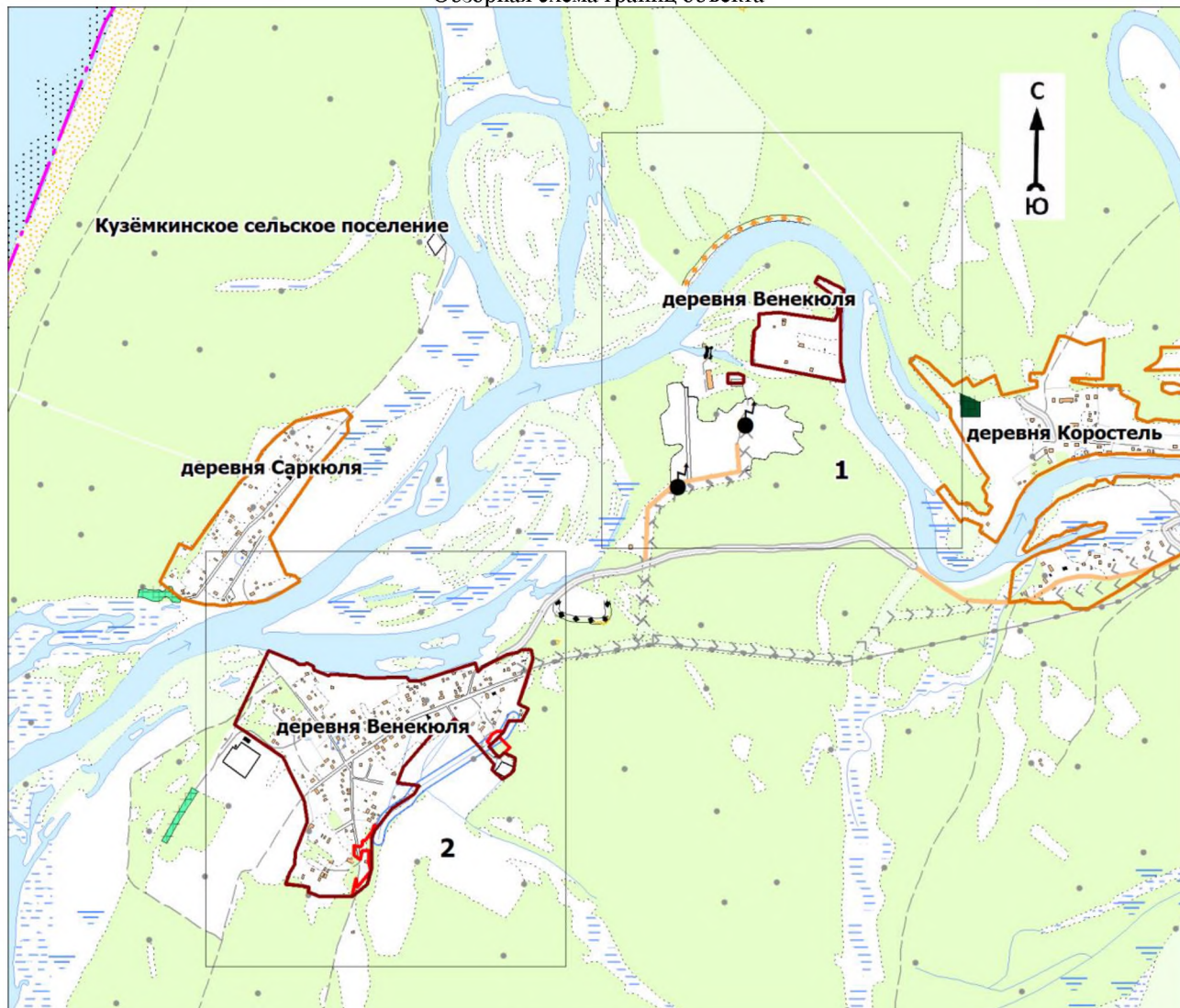
1	2	3	4	5	6	7	8
33	384978,02	1257374,07	384978,02	1257374,07	Картометрический метод	7	Закрепление отсутствует
34	384972,79	1257468,87	384972,79	1257468,87	Картометрический метод	7	Закрепление отсутствует
35	384964,11	1257502,75	384964,11	1257502,75	Картометрический метод	7	Закрепление отсутствует
36	384968,41	1257649,45	384968,41	1257649,45	Картометрический метод	7	Закрепление отсутствует
37	384955,89	1257657,71	384955,89	1257657,71	Картометрический метод	7	Закрепление отсутствует
38	384952,69	1257668,38	384952,69	1257668,38	Картометрический метод	7	Закрепление отсутствует
39	384954,55	1257700,56	384954,55	1257700,56	Картометрический метод	7	Закрепление отсутствует
40	385019,18	1257895,96	385019,18	1257895,96	Картометрический метод	7	Закрепление отсутствует
41	384987,37	1257904,96	384987,37	1257904,96	Картометрический метод	7	Закрепление отсутствует
42	385004,65	1257924,32	385004,65	1257924,32	Картометрический метод	7	Закрепление отсутствует
43	385047,40	1258009,48	385047,40	1258009,48	Картометрический метод	7	Закрепление отсутствует
44	385056,70	1258049,50	385056,70	1258049,50	Картометрический метод	7	Закрепление отсутствует
45	385064,39	1258062,33	385064,39	1258062,33	Картометрический метод	7	Закрепление отсутствует
46	385065,30	1258097,00	385065,30	1258097,00	Картометрический метод	7	Закрепление отсутствует
47	385033,07	1258103,51	385033,07	1258103,51	Картометрический метод	7	Закрепление отсутствует
48	384871,36	1258051,05	384871,36	1258051,05	Картометрический метод	7	Закрепление отсутствует
49	384853,58	1258087,28	384853,58	1258087,28	Картометрический метод	7	Закрепление отсутствует
50	384809,02	1258064,60	384809,02	1258064,60	Картометрический метод	7	Закрепление отсутствует
51	384810,32	1258017,60	384810,32	1258017,60	Картометрический метод	7	Закрепление отсутствует
52	384767,56	1257996,31	384770,40	1257997,73	Картометрический метод	7	Закрепление отсутствует
53	384717,74	1257946,04	384773,40	1257974,46	Картометрический метод	7	Закрепление отсутствует
54	384701,08	1257961,31	384762,39	1257958,00	Картометрический метод	7	Закрепление отсутствует
55	384677,32	1257983,12	384748,36	1257946,73	Картометрический метод	7	Закрепление отсутствует
56	-	-	384745,64	1257949,96	Картометрический метод	7	Закрепление отсутствует
57	-	-	384737,56	1257939,69	Картометрический метод	7	Закрепление отсутствует
58	-	-	384723,87	1257952,22	Картометрический метод	7	Закрепление отсутствует
59	-	-	384752,17	1257983,77	Картометрический метод	7	Закрепление отсутствует
60	-	-	384737,75	1257997,90	Картометрический метод	7	Закрепление отсутствует
61	-	-	384714,35	1258020,84	Картометрический метод	7	Закрепление отсутствует
62	384693,85	1257999,96	384693,85	1257999,96	Картометрический метод	7	Закрепление отсутствует

1	2	3	4	5	6	7	8
63	384675,84	1258041,46	384675,84	1258041,46	Картометрический метод	7	Закрепление отсутствует
64	384631,48	1258035,01	384631,48	1258035,01	Картометрический метод	7	Закрепление отсутствует
65	384619,64	1258026,09	384619,64	1258026,09	Картометрический метод	7	Закрепление отсутствует
66	384599,48	1257994,28	384599,48	1257994,28	Картометрический метод	7	Закрепление отсутствует
67	384634,30	1257956,34	384634,30	1257956,34	Картометрический метод	7	Закрепление отсутствует
68	384653,37	1257964,97	384653,37	1257964,97	Картометрический метод	7	Закрепление отсутствует
69	384816,66	1257822,82	384816,66	1257822,82	Картометрический метод	7	Закрепление отсутствует
70	384803,92	1257809,09	384803,92	1257809,09	Картометрический метод	7	Закрепление отсутствует
71	384784,28	1257795,13	384784,28	1257795,13	Картометрический метод	7	Закрепление отсутствует
72	384770,89	1257774,05	384770,89	1257774,05	Картометрический метод	7	Закрепление отсутствует
73	384765,69	1257743,50	384765,69	1257743,50	Картометрический метод	7	Закрепление отсутствует
74	384642,21	1257636,59	384642,21	1257636,59	Картометрический метод	7	Закрепление отсутствует
75	384586,11	1257614,72	384586,11	1257614,72	Картометрический метод	7	Закрепление отсутствует
76	384576,26	1257693,70	384576,26	1257693,70	Картометрический метод	7	Закрепление отсутствует
77	384545,75	1257677,64	384545,75	1257677,64	Картометрический метод	7	Закрепление отсутствует
78	384494,52	1257597,23	384494,52	1257597,23	Картометрический метод	7	Закрепление отсутствует
79	384415,25	1257534,41	384425,63	1257542,64	Картометрический метод	7	Закрепление отсутствует
80	384386,59	1257522,82	384430,54	1257540,84	Картометрический метод	7	Закрепление отсутствует
81	384282,45	1257524,51	384433,15	1257538,05	Картометрический метод	7	Закрепление отсутствует
82	384220,79	1257506,77	384433,97	1257531,77	Картометрический метод	7	Закрепление отсутствует
83	-	-	384433,35	1257533,29	Картометрический метод	7	Закрепление отсутствует
84	-	-	384419,85	1257526,97	Картометрический метод	7	Закрепление отсутствует
85	-	-	384418,58	1257529,91	Картометрический метод	7	Закрепление отсутствует
86	-	-	384376,64	1257498,19	Картометрический метод	7	Закрепление отсутствует
87	-	-	384377,62	1257489,69	Картометрический метод	7	Закрепление отсутствует
88	-	-	384366,80	1257490,32	Картометрический метод	7	Закрепление отсутствует
89	-	-	384365,17	1257490,21	Картометрический метод	7	Закрепление отсутствует
90	-	-	384363,42	1257489,79	Картометрический метод	7	Закрепление отсутствует
91	-	-	384361,77	1257489,10	Картометрический метод	7	Закрепление отсутствует
92	-	-	384360,26	1257488,13	Картометрический метод	7	Закрепление отсутствует

1	2	3	4	5	6	7	8
93	-	-	384358,93	1257486,92	Картометрический метод	7	Закрепление отсутствует
94	-	-	384357,69	1257485,30	Картометрический метод	7	Закрепление отсутствует
95	-	-	384356,79	1257483,47	Картометрический метод	7	Закрепление отсутствует
96	-	-	384356,25	1257481,50	Картометрический метод	7	Закрепление отсутствует
97	-	-	384356,10	1257479,46	Картометрический метод	7	Закрепление отсутствует
98	-	-	384356,18	1257478,34	Картометрический метод	7	Закрепление отсутствует
99	-	-	384359,55	1257458,70	Картометрический метод	7	Закрепление отсутствует
100	-	-	384323,64	1257461,68	Картометрический метод	7	Закрепление отсутствует
101	-	-	384309,91	1257481,48	Картометрический метод	7	Закрепление отсутствует
102	-	-	384340,94	1257487,81	Картометрический метод	7	Закрепление отсутствует
103	-	-	384341,66	1257512,95	Картометрический метод	7	Закрепление отсутствует
104	-	-	384293,88	1257514,39	Картометрический метод	7	Закрепление отсутствует
105	-	-	384268,62	1257520,53	Картометрический метод	7	Закрепление отсутствует
106	-	-	384209,11	1257470,57	Картометрический метод	7	Закрепление отсутствует
107	-	-	384242,51	1257468,05	Картометрический метод	7	Закрепление отсутствует
108	-	-	384223,70	1257463,38	Картометрический метод	7	Закрепление отсутствует
109	-	-	384215,16	1257460,84	Картометрический метод	7	Закрепление отсутствует
110	384175,79	1257452,27	384175,79	1257452,27	Картометрический метод	7	Закрепление отсутствует
111	384177,80	1257332,04	384177,80	1257332,04	Картометрический метод	7	Закрепление отсутствует
112	384193,61	1257293,73	384193,61	1257293,73	Картометрический метод	7	Закрепление отсутствует
113	384209,17	1257297,00	384209,17	1257297,00	Картометрический метод	7	Закрепление отсутствует
114	-	-	384211,97	1257278,20	Картометрический метод	7	Закрепление отсутствует
115	384214,40	1257278,25	384214,40	1257278,25	Картометрический метод	7	Закрепление отсутствует
116	384220,78	1257215,58	384221,77	1257212,53	Картометрический метод	7	Закрепление отсутствует
117	384262,84	1257227,61	384262,84	1257227,61	Картометрический метод	7	Закрепление отсутствует
118	384291,24	1257245,39	384291,24	1257245,39	Картометрический метод	7	Закрепление отсутствует
119	384313,33	1257246,60	384313,33	1257246,60	Картометрический метод	7	Закрепление отсутствует
120	384338,87	1257250,12	384338,87	1257250,12	Картометрический метод	7	Закрепление отсутствует
121	384447,17	1257290,63	384447,17	1257290,63	Картометрический метод	7	Закрепление отсутствует
122	384519,38	1257280,95	384519,38	1257280,95	Картометрический метод	7	Закрепление отсутствует

План границ объекта

Обзорная схема границ объекта



Масштаб 1:25000

Используемые условные знаки и обозначения:

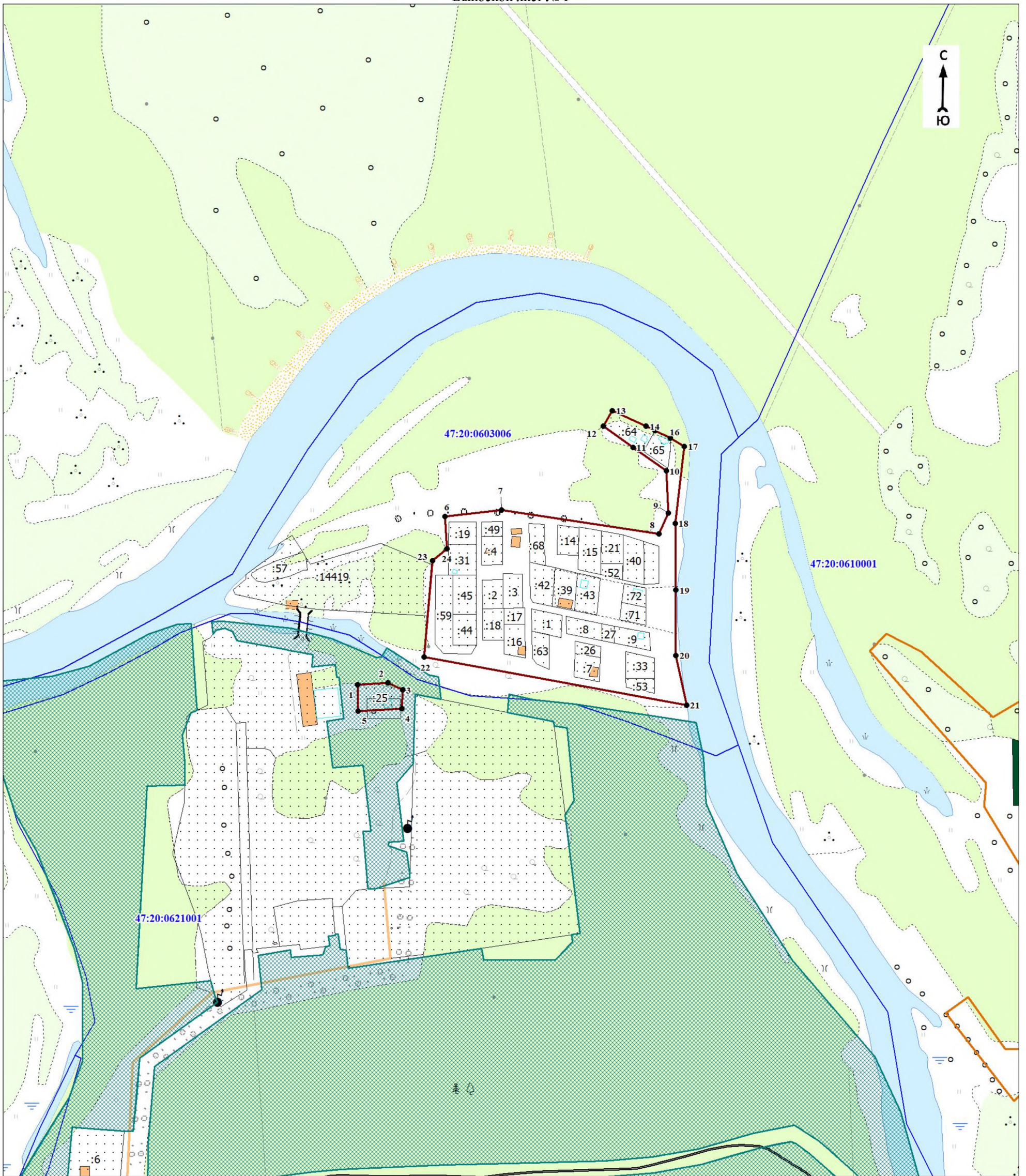
	- характерная точка границы объекта
	- уточняемая (изменяемая) часть границы объекта
	- существующая часть границы объекта, сведения о которой содержатся в Едином государственном реестре недвижимости
	- граница кадастрового квартала
	- граница муниципального образования
	- граница населенного пункта
	- существующие границы земельного участка, имеющиеся в Едином государственном реестре недвижимости, сведения о которых достаточны для определения их местоположения
	- существующие границы лесных частей, сведения о которых содержатся в Едином государственном реестре недвижимости
	- обозначение земельного участка, сведения о котором содержатся в Едином государственном реестре недвижимости
	- номер кадастрового квартала
	- область и номер выносного листа

Подпись _____

Дата «__» _____ 20__ г.

Место для оттиска печати (при наличии) лица, составившего описание местоположения границ объекта

План границ объекта
Выносной лист № 1



Масштаб 1:5000

Используемые условные знаки и обозначения:

Условные обозначения представлены на обзорном листе 42

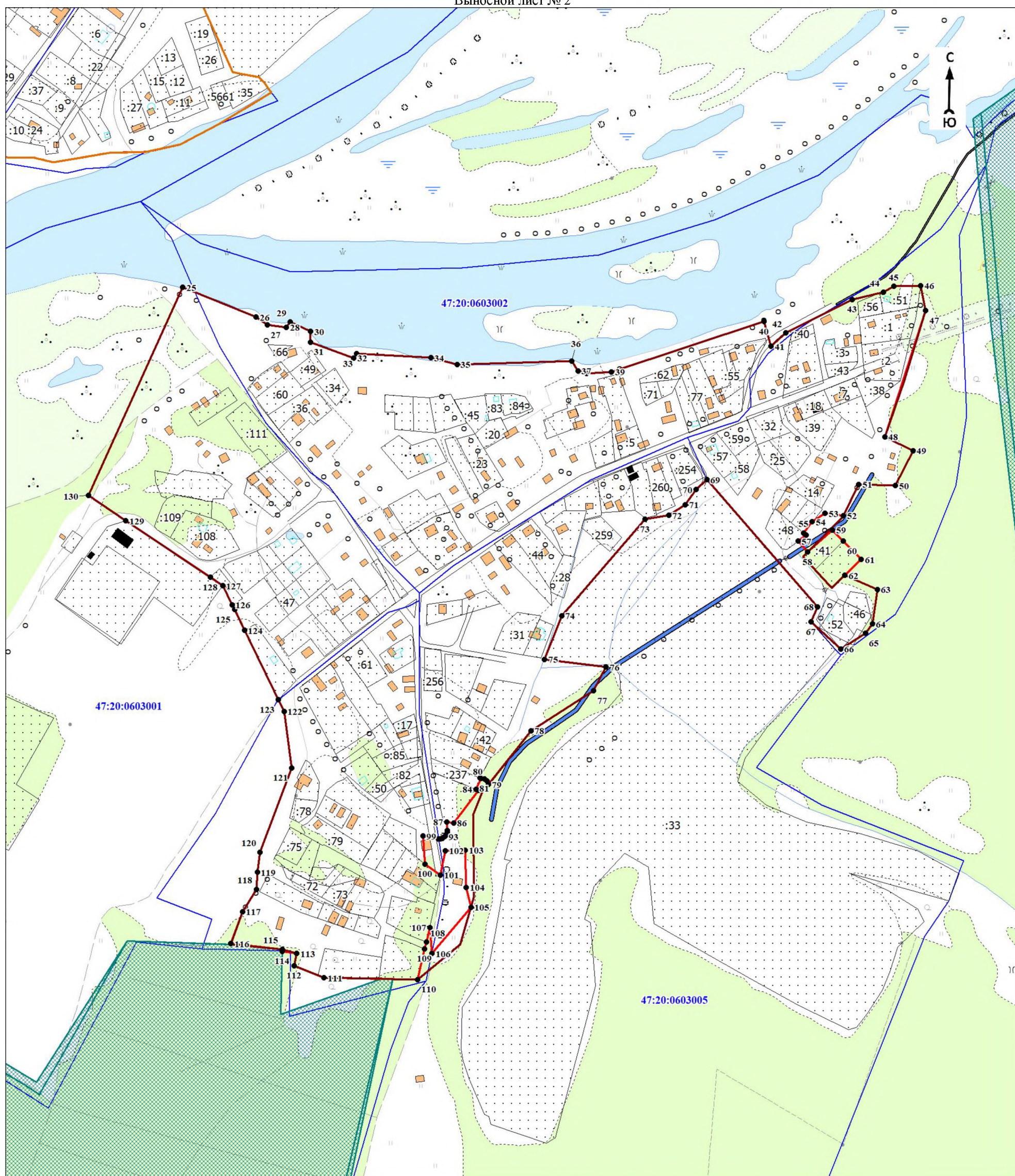
Подпись _____

Дата «__» _____ 20__ г.

Место для оттиска печати (при наличии) лица, составившего описание местоположения границ объекта

План границ объекта

Выносной лист № 2



Масштаб 1:5000

Используемые условные знаки и обозначения:

Условные обозначения представлены на обзорном листе 42

Подпись _____

Дата «__» _____ 20__ г.

Место для оттиска печати (при наличии) лица, составившего описание местоположения границ объекта

**ОПИСАНИЕ МЕСТОПОЛОЖЕНИЯ ГРАНИЦ
населённого пункта – деревня Волково муниципального образования «Кузёмкинское сельское поселение»
Кингисеппского муниципального района Ленинградской области**

(изменение местоположения)

(наименование объекта, местоположение границ которого описано (далее - объект))

Раздел 1

Сведения об объекте		
№ п/п	Характеристики объекта	Описание характеристик
1	2	3
1	Местоположение объекта	Ленинградская область, Кингисеппский муниципальный район, Кузёмкинское сельское поселение, деревня Волково
2	Площадь объекта ± величина погрешности определения площади ($P \pm \Delta P$), м ²	557692 ± 18296
3	Иные характеристики объекта	-

Раздел 2

Сведения о местоположении границ объекта					
1. Система координат -					
2. Сведения о характерных точках границ объекта					
Обозначение характерных точек границ	Координаты, м		Метод определения координат характерной точки	Средняя квадратическая погрешность положения характерной точки (Mt), м	Описание обозначения точки на местности (при наличии)
	X	Y			
1	2	3	4	5	6
-	-	-	-	-	-
3. Сведения о характерных точках части (частей) границы объекта					
Обозначение характерных точек части границы	Координаты, м		Метод определения координат характерной точки	Средняя квадратическая погрешность положения характерной точки (Mt), м	Описание обозначения точки на местности (при наличии)
	X	Y			
1	2	3	4	5	6
-	-	-	-	-	-

Раздел 3

Сведения о местоположении измененных (уточненных) границ объекта							
1. Система координат МСК 47 зона I							
2. Сведения о характерных точках границ объекта							
Обозначение характерных точек границ	Существующие координаты, м		Измененные (уточненные) координаты, м		Метод определения координат характерной точки	Средняя квадратическая погрешность положения характерной точки (Mt), м	Описание обозначения точки на местности (при наличии)
	X	Y	X	Y			
1	2	3	4	5	6	7	8
1	392503,68	1264203,91	392503,68	1264203,91	Картометрический метод	7	Закрепление отсутствует
2	392524,02	1264233,47	392524,02	1264233,47	Картометрический метод	7	Закрепление отсутствует
3	392539,28	1264271,12	392539,28	1264271,12	Картометрический метод	7	Закрепление отсутствует
4	392531,21	1264299,16	392531,21	1264299,16	Картометрический метод	7	Закрепление отсутствует
5	392512,45	1264324,79	392512,45	1264324,79	Картометрический метод	7	Закрепление отсутствует
6	392322,35	1264507,88	392322,35	1264507,88	Картометрический метод	7	Закрепление отсутствует

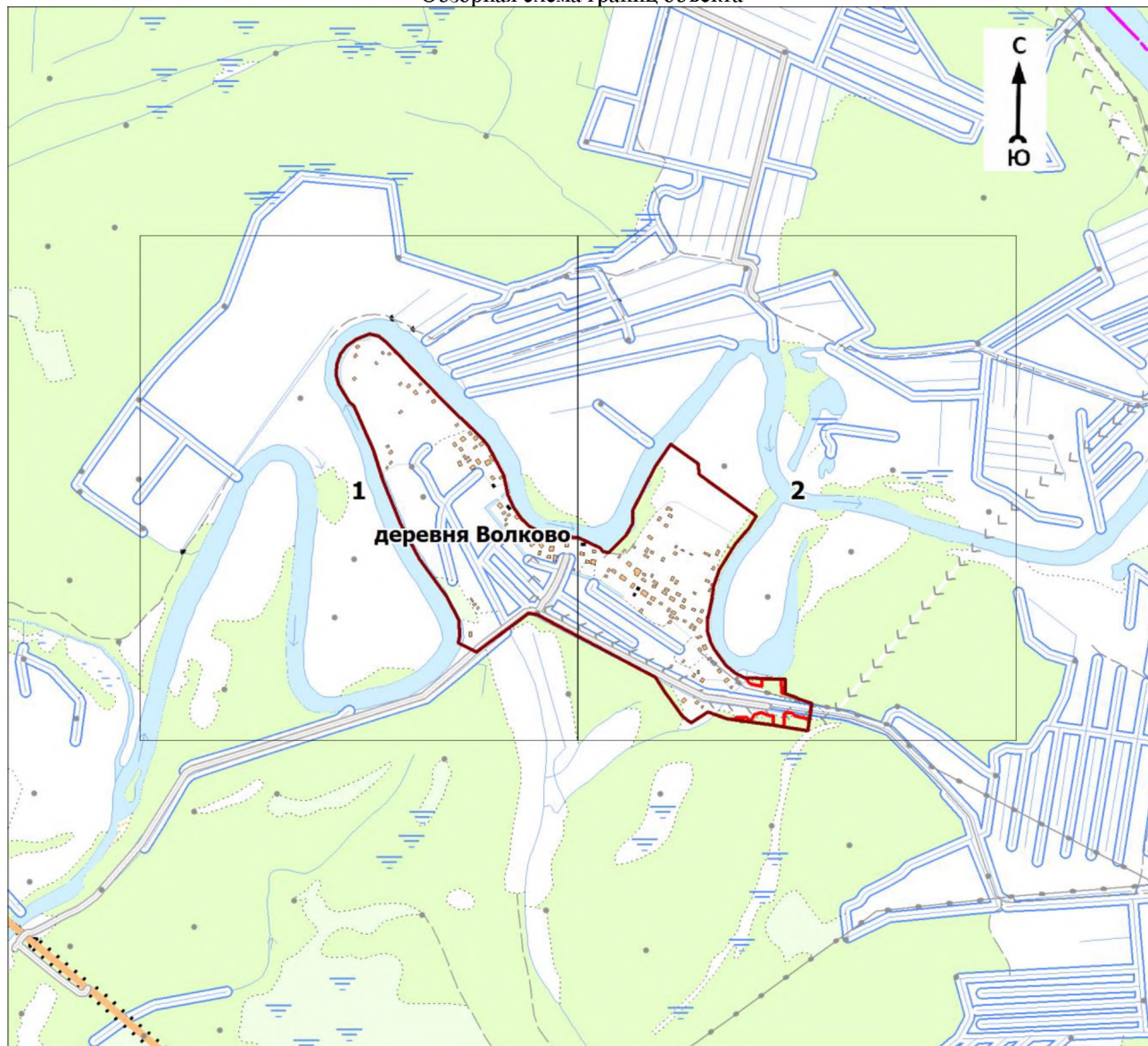
1	2	3	4	5	6	7	8
7	392227,70	1264606,60	392227,70	1264606,60	Картометрический метод	7	Закрепление отсутствует
8	392204,71	1264624,50	392204,71	1264624,50	Картометрический метод	7	Закрепление отсутствует
9	392118,91	1264670,56	392118,91	1264670,56	Картометрический метод	7	Закрепление отсутствует
10	392061,58	1264681,60	392061,58	1264681,60	Картометрический метод	7	Закрепление отсутствует
11	392023,82	1264698,20	392023,82	1264698,20	Картометрический метод	7	Закрепление отсутствует
12	391990,65	1264721,52	391990,65	1264721,52	Картометрический метод	7	Закрепление отсутствует
13	391967,66	1264745,69	391967,66	1264745,69	Картометрический метод	7	Закрепление отсутствует
14	391949,09	1264783,09	391949,09	1264783,09	Картометрический метод	7	Закрепление отсутствует
15	391938,67	1264832,23	391938,67	1264832,23	Картометрический метод	7	Закрепление отсутствует
16	391933,94	1264892,29	391933,94	1264892,29	Картометрический метод	7	Закрепление отсутствует
17	391903,22	1264955,76	391903,22	1264955,76	Картометрический метод	7	Закрепление отсутствует
18	391893,23	1264963,30	391893,23	1264963,30	Картометрический метод	7	Закрепление отсутствует
19	391890,94	1264981,29	391890,94	1264981,29	Картометрический метод	7	Закрепление отсутствует
20	391941,65	1265031,56	391941,65	1265031,56	Картометрический метод	7	Закрепление отсутствует
21	391978,68	1265052,72	391978,68	1265052,72	Картометрический метод	7	Закрепление отсутствует
22	392014,33	1265051,09	392014,33	1265051,09	Картометрический метод	7	Закрепление отсутствует
23	392146,11	1265119,01	392146,11	1265119,01	Картометрический метод	7	Закрепление отсутствует
24	392211,48	1265163,78	392211,48	1265163,78	Картометрический метод	7	Закрепление отсутствует
25	392195,03	1265188,41	392195,03	1265188,41	Картометрический метод	7	Закрепление отсутствует
26	392170,38	1265223,23	392170,38	1265223,23	Картометрический метод	7	Закрепление отсутствует
27	392154,96	1265245,08	392154,96	1265245,08	Картометрический метод	7	Закрепление отсутствует
28	392121,96	1265248,54	392121,96	1265248,54	Картометрический метод	7	Закрепление отсутствует
29	391997,84	1265418,18	391997,84	1265418,18	Картометрический метод	7	Закрепление отсутствует
30	391962,87	1265395,81	391962,87	1265395,81	Картометрический метод	7	Закрепление отсутствует
31	391914,71	1265356,12	391914,71	1265356,12	Картометрический метод	7	Закрепление отсутствует
32	391839,90	1265307,64	391839,90	1265307,64	Картометрический метод	7	Закрепление отсутствует
33	391790,11	1265291,22	391790,11	1265291,22	Картометрический метод	7	Закрепление отсутствует
34	391751,53	1265286,07	391751,53	1265286,07	Картометрический метод	7	Закрепление отсутствует
35	391695,30	1265274,70	391695,30	1265274,70	Картометрический метод	7	Закрепление отсутствует
36	391658,79	1265273,50	391658,79	1265273,50	Картометрический метод	7	Закрепление отсутствует

1	2	3	4	5	6	7	8
37	391623,74	1265283,69	391623,74	1265283,69	Картометрический метод	7	Закрепление отсутствует
38	391603,89	1265293,35	391603,89	1265293,35	Картометрический метод	7	Закрепление отсутствует
39	391554,35	1265328,87	391554,35	1265328,87	Картометрический метод	7	Закрепление отсутствует
40	391532,52	1265355,10	391532,52	1265355,10	Картометрический метод	7	Закрепление отсутствует
41	391518,42	1265383,65	391518,42	1265383,65	Картометрический метод	7	Закрепление отсутствует
42	391513,54	1265505,33	391518,10	1265391,73	Картометрический метод	7	Закрепление отсутствует
43	-	-	391515,24	1265391,13	Картометрический метод	7	Закрепление отсутствует
44	-	-	391508,68	1265393,11	Картометрический метод	7	Закрепление отсутствует
45	-	-	391500,34	1265401,60	Картометрический метод	7	Закрепление отсутствует
46	-	-	391497,94	1265416,95	Картометрический метод	7	Закрепление отсутствует
47	-	-	391493,52	1265434,40	Картометрический метод	7	Закрепление отсутствует
48	-	-	391516,35	1265435,21	Картометрический метод	7	Закрепление отсутствует
49	-	-	391513,96	1265491,34	Картометрический метод	7	Закрепление отсутствует
50	-	-	391473,43	1265494,85	Картометрический метод	7	Закрепление отсутствует
51	391471,21	1265502,42	391471,21	1265502,42	Картометрический метод	7	Закрепление отсутствует
52	391461,61	1265533,76	391461,61	1265533,76	Картометрический метод	7	Закрепление отсутствует
53	391455,42	1265547,57	391455,42	1265547,57	Картометрический метод	7	Закрепление отсутствует
54	391442,88	1265582,05	391442,88	1265582,05	Картометрический метод	7	Закрепление отсутствует
55	391362,25	1265570,64	391397,50	1265575,63	Картометрический метод	7	Закрепление отсутствует
56	-	-	391398,13	1265561,76	Картометрический метод	7	Закрепление отсутствует
57	-	-	391405,02	1265534,25	Картометрический метод	7	Закрепление отсутствует
58	-	-	391414,95	1265523,54	Картометрический метод	7	Закрепление отсутствует
59	-	-	391415,72	1265507,49	Картометрический метод	7	Закрепление отсутствует
60	-	-	391412,95	1265501,96	Картометрический метод	7	Закрепление отсутствует
61	-	-	391389,70	1265501,83	Картометрический метод	7	Закрепление отсутствует
62	-	-	391385,40	1265501,00	Картометрический метод	7	Закрепление отсутствует
63	391373,90	1265497,80	391373,90	1265497,80	Картометрический метод	7	Закрепление отсутствует
64	391378,19	1265469,00	391378,19	1265469,00	Картометрический метод	7	Закрепление отсутствует
65	391386,14	1265416,09	391394,15	1265469,07	Картометрический метод	7	Закрепление отсутствует
66	-	-	391405,02	1265469,12	Картометрический метод	7	Закрепление отсутствует

1	2	3	4	5	6	7	8
67	-	-	391405,02	1265460,10	Картометрический метод	7	Закрепление отсутствует
68	-	-	391416,48	1265432,58	Картометрический метод	7	Закрепление отсутствует
69	-	-	391409,60	1265411,18	Картометрический метод	7	Закрепление отсутствует
70	-	-	391388,13	1265401,90	Картометрический метод	7	Закрепление отсутствует
71	-	-	391402,79	1265389,05	Картометрический метод	7	Закрепление отсутствует
72	-	-	391399,91	1265388,76	Картометрический метод	7	Закрепление отсутствует
73	-	-	391402,84	1265360,56	Картометрический метод	7	Закрепление отсутствует
74	-	-	391395,06	1265352,38	Картометрический метод	7	Закрепление отсутствует
75	391398,02	1265331,33	391398,02	1265331,33	Картометрический метод	7	Закрепление отсутствует
76	391418,38	1265273,81	391418,38	1265273,81	Картометрический метод	7	Закрепление отсутствует
77	391384,82	1265225,17	391384,82	1265225,17	Картометрический метод	7	Закрепление отсутствует
78	391392,43	1265215,27	391392,43	1265215,27	Картометрический метод	7	Закрепление отсутствует
79	391405,25	1265197,69	391405,25	1265197,69	Картометрический метод	7	Закрепление отсутствует
80	391453,49	1265164,67	391453,49	1265164,67	Картометрический метод	7	Закрепление отсутствует
81	391473,02	1265149,74	391473,02	1265149,74	Картометрический метод	7	Закрепление отсутствует
82	391521,50	1265119,00	391521,50	1265119,00	Картометрический метод	7	Закрепление отсутствует
83	391705,19	1264769,65	391705,19	1264769,65	Картометрический метод	7	Закрепление отсутствует
84	-	-	391705,29	1264769,10	Картометрический метод	7	Закрепление отсутствует
85	391710,07	1264743,01	391710,07	1264743,01	Картометрический метод	7	Закрепление отсутствует
86	-	-	391702,56	1264732,84	Картометрический метод	7	Закрепление отсутствует
87	-	-	391697,84	1264726,43	Картометрический метод	7	Закрепление отсутствует
88	-	-	391678,14	1264699,77	Картометрический метод	7	Закрепление отсутствует
89	-	-	391664,50	1264681,28	Картометрический метод	7	Закрепление отсутствует
90	-	-	391652,33	1264664,81	Картометрический метод	7	Закрепление отсутствует
91	-	-	391633,44	1264639,22	Картометрический метод	7	Закрепление отсутствует
92	391596,13	1264588,69	391596,13	1264588,69	Картометрический метод	7	Закрепление отсутствует
93	-	-	391604,42	1264571,07	Картометрический метод	7	Закрепление отсутствует
94	391621,82	1264534,06	391621,82	1264534,06	Картометрический метод	7	Закрепление отсутствует
95	391645,29	1264539,30	391645,29	1264539,30	Картометрический метод	7	Закрепление отсутствует
96	391689,97	1264536,01	391689,97	1264536,01	Картометрический метод	7	Закрепление отсутствует









План границ объекта

Обзорная схема границ объекта



Масштаб 1:20000

Используемые условные знаки и обозначения:

	- характерная точка границы объекта
	- уточняемая (изменяемая) часть границы объекта
	- существующая часть границы объекта, сведения о которой содержатся в Едином государственном реестре недвижимости
	- граница кадастрового квартала
	- существующие границы земельного участка, имеющиеся в Едином государственном реестре недвижимости, сведения о которых достаточны для определения их местоположения
	- обозначение земельного участка, сведения о котором содержатся в Едином государственном реестре недвижимости
	- номер кадастрового квартала
	- область и номер выносного листа

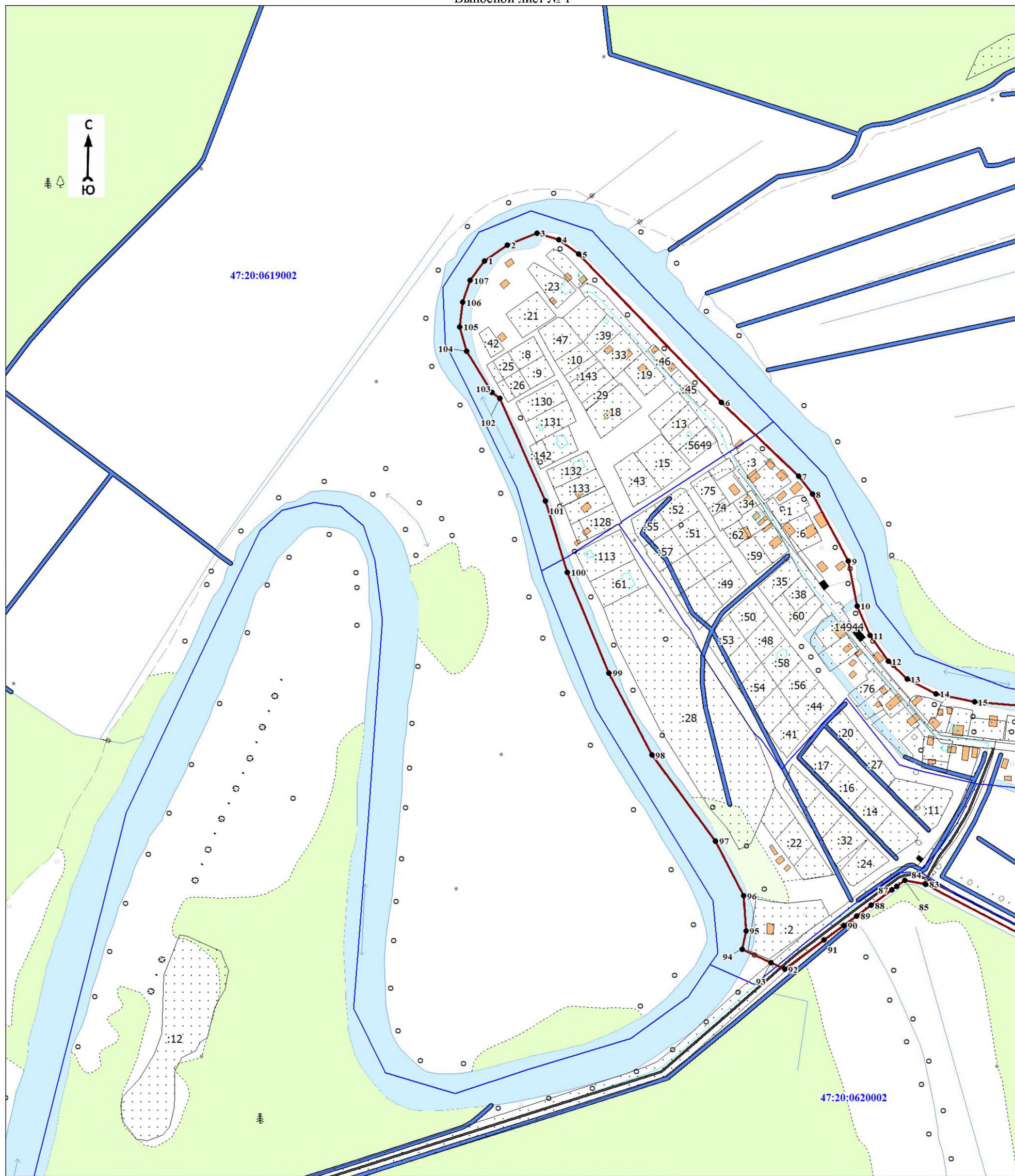
Подпись _____

Дата «__» _____ 20__ г.

Место для оттиска печати (при наличии) лица, составившего описание местоположения границ объекта

План границ объекта

Выносной лист № 1



Масштаб 1:5000

Используемые условные знаки и обозначения:

Условные обозначения представлены на обзорном листе 50

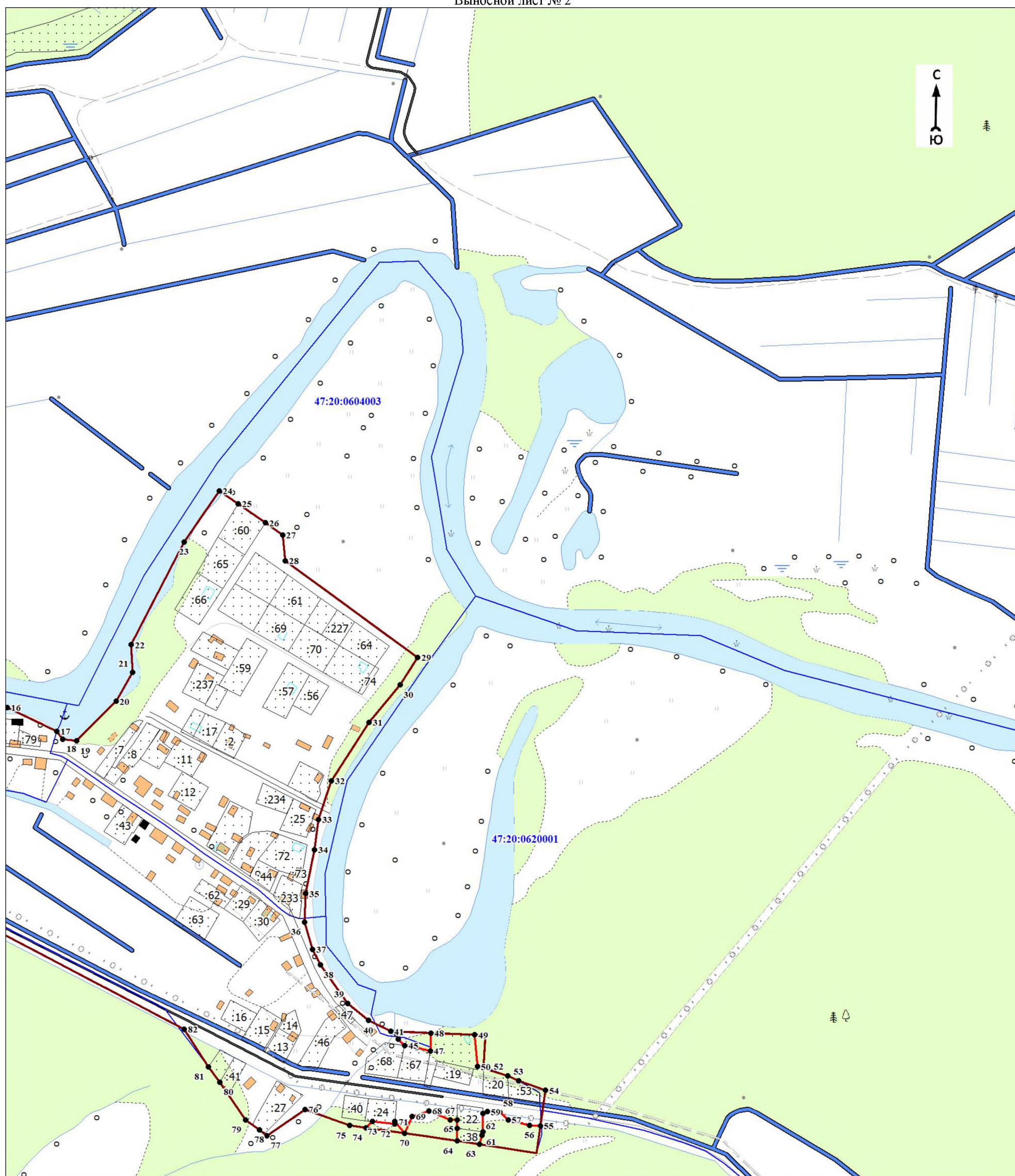
Подпись _____

Дата «__» _____ 20__ г.

Место для оттиска печати (при наличии) лица, составившего описание местоположения границ объекта

План границ объекта

Выносной лист № 2



Масштаб 1:5000

Используемые условные знаки и обозначения:

Условные обозначения представлены на обзорном листе 50

Подпись _____

Дата « _ » _____ 20 _ г.

Место для оттиска печати (при наличии) лица, составившего описание местоположения границ объекта

ОПИСАНИЕ МЕСТОПОЛОЖЕНИЯ ГРАНИЦ
населённого пункта – деревня Горка муниципального образования «Кузёмкинское сельское поселение»
Кингисеппского муниципального района Ленинградской области

(изменение местоположения)

(наименование объекта, местоположение границ которого описано (далее - объект))

Раздел 1

Сведения об объекте		
№ п/п	Характеристики объекта	Описание характеристик
1	2	3
1	Местоположение объекта	Ленинградская область, Кингисеппский муниципальный район, Кузёмкинское сельское поселение, деревня Горка
2	Площадь объекта ± величина погрешности определения площади ($P \pm \Delta P$), м ²	240991 ± 12027
3	Иные характеристики объекта	-

Раздел 2

Сведения о местоположении границ объекта					
1. Система координат -					
2. Сведения о характерных точках границ объекта					
Обозначение характерных точек границ	Координаты, м		Метод определения координат характерной точки	Средняя квадратическая погрешность положения характерной точки (Mт), м	Описание обозначения точки на местности (при наличии)
	X	Y			
1	2	3	4	5	6
-	-	-	-	-	-
3. Сведения о характерных точках части (частей) границы объекта					
Обозначение характерных точек части границы	Координаты, м		Метод определения координат характерной точки	Средняя квадратическая погрешность положения характерной точки (Mт), м	Описание обозначения точки на местности (при наличии)
	X	Y			
1	2	3	4	5	6
-	-	-	-	-	-

Раздел 3

Сведения о местоположении измененных (уточненных) границ объекта							
1. Система координат МСК 47 зона 1							
2. Сведения о характерных точках границ объекта							
Обозначение характерных точек границ	Существующие координаты, м		Измененные (уточненные) координаты, м		Метод определения координат характерной точки	Средняя квадратическая погрешность положения характерной точки (Mт), м	Описание обозначения точки на местности (при наличии)
	X	Y	X	Y			
1	2	3	4	5	6	7	8
1	385584,00	1259971,00	385584,00	1259971,00	Картометрический метод	7	Закрепление отсутствует
2	385610,00	1260000,00	385610,00	1260000,00	Картометрический метод	7	Закрепление отсутствует
3	385625,00	1260036,00	385625,00	1260036,00	Картометрический метод	7	Закрепление отсутствует
4	385658,00	1260103,00	385658,00	1260103,00	Картометрический метод	7	Закрепление отсутствует
5	385658,00	1260126,00	385658,00	1260126,00	Картометрический метод	7	Закрепление отсутствует
6	385672,00	1260135,00	385672,00	1260135,00	Картометрический метод	7	Закрепление отсутствует

1	2	3	4	5	6	7	8
7	385681,00	1260168,00	385681,00	1260168,00	Картометрический метод	7	Закрепление отсутствует
8	385666,00	1260183,00	385666,00	1260183,00	Картометрический метод	7	Закрепление отсутствует
9	385669,00	1260195,00	385669,00	1260195,00	Картометрический метод	7	Закрепление отсутствует
10	385689,00	1260202,00	385689,00	1260202,00	Картометрический метод	7	Закрепление отсутствует
11	385690,00	1260328,00	385690,00	1260328,00	Картометрический метод	7	Закрепление отсутствует
12	385685,00	1260404,00	385685,00	1260404,00	Картометрический метод	7	Закрепление отсутствует
13	385696,00	1260416,00	385696,00	1260416,00	Картометрический метод	7	Закрепление отсутствует
14	385677,00	1260520,00	385677,00	1260520,00	Картометрический метод	7	Закрепление отсутствует
15	385670,00	1260613,00	385670,00	1260613,00	Картометрический метод	7	Закрепление отсутствует
16	385637,00	1260691,00	385637,00	1260691,00	Картометрический метод	7	Закрепление отсутствует
17	385604,00	1260743,00	385604,00	1260743,00	Картометрический метод	7	Закрепление отсутствует
18	385588,00	1260791,00	385588,00	1260791,00	Картометрический метод	7	Закрепление отсутствует
19	385592,00	1260800,00	385592,00	1260800,00	Картометрический метод	7	Закрепление отсутствует
20	385577,00	1260843,00	385577,00	1260843,00	Картометрический метод	7	Закрепление отсутствует
21	385559,00	1260837,00	385559,00	1260837,00	Картометрический метод	7	Закрепление отсутствует
22	385546,00	1260903,00	385546,00	1260903,00	Картометрический метод	7	Закрепление отсутствует
23	385532,00	1260906,00	385543,70	1260903,50	Картометрический метод	7	Закрепление отсутствует
24	385462,00	1260543,00	385539,05	1260863,87	Картометрический метод	7	Закрепление отсутствует
25	385364,00	1260345,00	385539,07	1260861,82	Картометрический метод	7	Закрепление отсутствует
26	385331,00	1260297,00	385538,53	1260859,72	Картометрический метод	7	Закрепление отсутствует
27	385287,00	1260229,00	385537,63	1260858,05	Картометрический метод	7	Закрепление отсутствует
28	385215,00	1260104,00	385536,37	1260856,64	Картометрический метод	7	Закрепление отсутствует
29	-	-	385534,82	1260855,55	Картометрический метод	7	Закрепление отсутствует
30	-	-	385533,07	1260854,84	Картометрический метод	7	Закрепление отсутствует
31	-	-	385531,48	1260854,57	Картометрический метод	7	Закрепление отсутствует
32	-	-	385529,88	1260854,61	Картометрический метод	7	Закрепление отсутствует
33	-	-	385526,63	1260855,24	Картометрический метод	7	Закрепление отсутствует
34	-	-	385524,58	1260855,89	Картометрический метод	7	Закрепление отсутствует
35	-	-	385522,53	1260856,90	Картометрический метод	7	Закрепление отсутствует
36	-	-	385518,48	1260835,89	Картометрический метод	7	Закрепление отсутствует

1	2	3	4	5	6	7	8
37	-	-	385510,18	1260792,82	Картометрический метод	7	Закрепление отсутствует
38	-	-	385504,11	1260761,41	Картометрический метод	7	Закрепление отсутствует
39	-	-	385505,94	1260759,27	Картометрический метод	7	Закрепление отсутствует
40	-	-	385507,40	1260755,98	Картометрический метод	7	Закрепление отсутствует
41	-	-	385508,21	1260752,42	Картометрический метод	7	Закрепление отсутствует
42	-	-	385508,31	1260748,76	Картометрический метод	7	Закрепление отсутствует
43	-	-	385507,86	1260745,85	Картометрический метод	7	Закрепление отсутствует
44	-	-	385506,96	1260743,05	Картометрический метод	7	Закрепление отсутствует
45	-	-	385505,67	1260740,45	Картометрический метод	7	Закрепление отсутствует
46	-	-	385503,16	1260737,04	Картометрический метод	7	Закрепление отсутствует
47	-	-	385501,17	1260733,40	Картометрический метод	7	Закрепление отсутствует
48	-	-	385499,63	1260729,35	Картометрический метод	7	Закрепление отсутствует
49	-	-	385498,68	1260725,13	Картометрический метод	7	Закрепление отсутствует
50	-	-	385498,39	1260722,34	Картометрический метод	7	Закрепление отсутствует
51	-	-	385498,35	1260719,55	Картометрический метод	7	Закрепление отсутствует
52	-	-	385498,57	1260716,75	Картометрический метод	7	Закрепление отсутствует
53	-	-	385499,05	1260713,99	Картометрический метод	7	Закрепление отсутствует
54	-	-	385498,59	1260684,56	Картометрический метод	7	Закрепление отсутствует
55	-	-	385497,93	1260682,14	Картометрический метод	7	Закрепление отсутствует
56	-	-	385496,99	1260679,83	Картометрический метод	7	Закрепление отсутствует
57	-	-	385495,78	1260677,63	Картометрический метод	7	Закрепление отсутствует
58	-	-	385494,31	1260675,59	Картометрический метод	7	Закрепление отсутствует
59	-	-	385492,62	1260673,75	Картометрический метод	7	Закрепление отсутствует
60	-	-	385490,72	1260672,11	Картометрический метод	7	Закрепление отсутствует
61	-	-	385488,64	1260670,72	Картометрический метод	7	Закрепление отсутствует
62	-	-	385486,41	1260669,58	Картометрический метод	7	Закрепление отсутствует
63	-	-	385463,92	1260552,98	Картометрический метод	7	Закрепление отсутствует
64	-	-	385465,86	1260554,38	Картометрический метод	7	Закрепление отсутствует
65	-	-	385467,90	1260555,08	Картометрический метод	7	Закрепление отсутствует
66	-	-	385470,11	1260555,11	Картометрический метод	7	Закрепление отсутствует

1	2	3	4	5	6	7	8
67	-	-	385472,22	1260554,44	Картометрический метод	7	Закрепление отсутствует
68	-	-	385473,23	1260553,83	Картометрический метод	7	Закрепление отсутствует
69	-	-	385474,12	1260553,04	Картометрический метод	7	Закрепление отсутствует
70	-	-	385474,86	1260552,13	Картометрический метод	7	Закрепление отсутствует
71	-	-	385475,44	1260551,09	Картометрический метод	7	Закрепление отсутствует
72	-	-	385475,83	1260549,97	Картометрический метод	7	Закрепление отсутствует
73	-	-	385476,03	1260548,80	Картометрический метод	7	Закрепление отсутствует
74	-	-	385476,02	1260547,62	Картометрический метод	7	Закрепление отсутствует
75	-	-	385475,82	1260546,45	Картометрический метод	7	Закрепление отсутствует
76	-	-	385466,91	1260522,34	Картометрический метод	7	Закрепление отсутствует
77	-	-	385463,66	1260511,66	Картометрический метод	7	Закрепление отсутствует
78	-	-	385460,15	1260501,05	Картометрический метод	7	Закрепление отсутствует
79	-	-	385456,42	1260490,51	Картометрический метод	7	Закрепление отсутствует
80	-	-	385452,45	1260480,08	Картометрический метод	7	Закрепление отсутствует
81	-	-	385447,69	1260468,41	Картометрический метод	7	Закрепление отсутствует
82	-	-	385442,64	1260456,87	Картометрический метод	7	Закрепление отсутствует
83	-	-	385437,29	1260445,47	Картометрический метод	7	Закрепление отсутствует
84	-	-	385431,65	1260434,20	Картометрический метод	7	Закрепление отсутствует
85	-	-	385425,73	1260423,09	Картометрический метод	7	Закрепление отсутствует
86	-	-	385419,53	1260412,13	Картометрический метод	7	Закрепление отсутствует
87	-	-	385413,04	1260401,32	Картометрический метод	7	Закрепление отсутствует
88	-	-	385406,29	1260390,69	Картометрический метод	7	Закрепление отсутствует
89	-	-	385401,39	1260378,18	Картометрический метод	7	Закрепление отсутствует
90	-	-	385396,70	1260365,59	Картометрический метод	7	Закрепление отсутствует
91	-	-	385392,22	1260352,93	Картометрический метод	7	Закрепление отсутствует
92	-	-	385387,94	1260340,19	Картометрический метод	7	Закрепление отсутствует
93	-	-	385383,10	1260339,15	Картометрический метод	7	Закрепление отсутствует
94	-	-	385378,39	1260337,62	Картометрический метод	7	Закрепление отсутствует
95	-	-	385373,85	1260335,64	Картометрический метод	7	Закрепление отсутствует
96	-	-	385369,53	1260333,22	Картометрический метод	7	Закрепление отсутствует

1	2	3	4	5	6	7	8
97	-	-	385364,85	1260328,68	Картометрический метод	7	Закрепление отсутствует
98	-	-	385358,90	1260321,93	Картометрический метод	7	Закрепление отсутствует
99	-	-	385354,40	1260316,15	Картометрический метод	7	Закрепление отсутствует
100	-	-	385350,21	1260310,14	Картометрический метод	7	Закрепление отсутствует
101	-	-	385346,35	1260303,91	Картометрический метод	7	Закрепление отсутствует
102	-	-	385343,32	1260298,68	Картометрический метод	7	Закрепление отсутствует
103	-	-	385340,74	1260293,21	Картометрический метод	7	Закрепление отсутствует
104	-	-	385338,63	1260287,54	Картометрический метод	7	Закрепление отсутствует
105	-	-	385337,02	1260281,71	Картометрический метод	7	Закрепление отсутствует
106	-	-	385335,90	1260275,76	Картометрический метод	7	Закрепление отсутствует
107	-	-	385334,03	1260253,80	Картометрический метод	7	Закрепление отсутствует
108	-	-	385331,61	1260247,12	Картометрический метод	7	Закрепление отсутствует
109	-	-	385328,74	1260240,63	Картометрический метод	7	Закрепление отсутствует
110	-	-	385325,42	1260234,34	Картометрический метод	7	Закрепление отсутствует
111	-	-	385321,69	1260228,30	Картометрический метод	7	Закрепление отсутствует
112	-	-	385311,13	1260207,50	Картометрический метод	7	Закрепление отсутствует
113	-	-	385300,31	1260180,09	Картометрический метод	7	Закрепление отсутствует
114	-	-	385298,46	1260174,35	Картометрический метод	7	Закрепление отсутствует
115	-	-	385293,89	1260155,72	Картометрический метод	7	Закрепление отсутствует
116	-	-	385293,52	1260154,11	Картометрический метод	7	Закрепление отсутствует
117	-	-	385294,70	1260150,44	Картометрический метод	7	Закрепление отсутствует
118	-	-	385296,82	1260147,23	Картометрический метод	7	Закрепление отсутствует
119	-	-	385301,91	1260144,96	Картометрический метод	7	Закрепление отсутствует
120	-	-	385307,02	1260144,45	Картометрический метод	7	Закрепление отсутствует
121	-	-	385309,80	1260144,83	Картометрический метод	7	Закрепление отсутствует
122	-	-	385314,48	1260146,66	Картометрический метод	7	Закрепление отсутствует
123	-	-	385318,27	1260149,63	Картометрический метод	7	Закрепление отсутствует
124	-	-	385318,80	1260150,19	Картометрический метод	7	Закрепление отсутствует
125	-	-	385322,28	1260153,82	Картометрический метод	7	Закрепление отсутствует
126	-	-	385332,68	1260164,71	Картометрический метод	7	Закрепление отсутствует

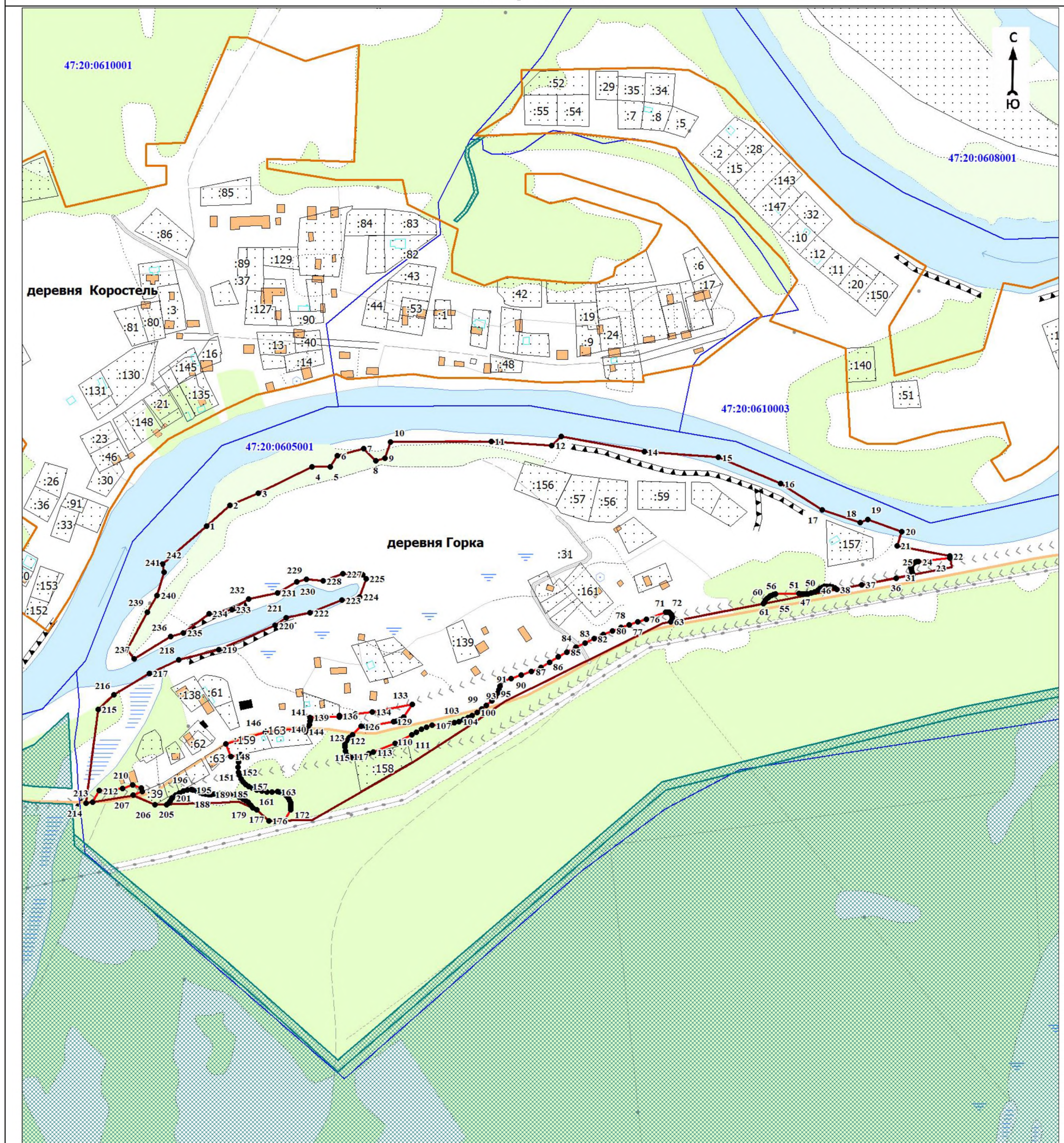
1	2	3	4	5	6	7	8
127	-	-	385332,50	1260170,02	Картометрический метод	7	Закрепление отсутствует
128	-	-	385332,94	1260174,59	Картометрический метод	7	Закрепление отсутствует
129	-	-	385338,63	1260205,24	Картометрический метод	7	Закрепление отсутствует
130	-	-	385339,16	1260209,12	Картометрический метод	7	Закрепление отсутствует
131	-	-	385341,16	1260213,96	Картометрический метод	7	Закрепление отсутствует
132	-	-	385344,46	1260218,03	Картометрический метод	7	Закрепление отсутствует
133	-	-	385359,91	1260228,75	Картометрический метод	7	Закрепление отсутствует
134	-	-	385350,85	1260178,90	Картометрический метод	7	Закрепление отсутствует
135	-	-	385347,99	1260158,17	Картометрический метод	7	Закрепление отсутствует
136	-	-	385345,82	1260137,34	Картометрический метод	7	Закрепление отсутствует
137	-	-	385344,21	1260137,34	Картометрический метод	7	Закрепление отсутствует
138	-	-	385344,64	1260121,77	Картометрический метод	7	Закрепление отсутствует
139	-	-	385343,65	1260100,87	Картометрический метод	7	Закрепление отсутствует
140	-	-	385341,35	1260101,04	Картометрический метод	7	Закрепление отсутствует
141	-	-	385339,05	1260100,96	Картометрический метод	7	Закрепление отсутствует
142	-	-	385334,55	1260100,04	Картометрический метод	7	Закрепление отсутствует
143	-	-	385330,17	1260098,06	Картометрический метод	7	Закрепление отсутствует
144	-	-	385326,05	1260094,85	Картометрический метод	7	Закрепление отсутствует
145	-	-	385330,81	1260092,11	Картометрический метод	7	Закрепление отсутствует
146	-	-	385325,48	1260044,57	Картометрический метод	7	Закрепление отсутствует
147	-	-	385310,65	1259995,24	Картометрический метод	7	Закрепление отсутствует
148	-	-	385294,88	1260001,84	Картометрический метод	7	Закрепление отсутствует
149	-	-	385297,27	1260013,65	Картометрический метод	7	Закрепление отсутствует
150	-	-	385287,88	1260011,39	Картометрический метод	7	Закрепление отсутствует
151	-	-	385281,04	1260010,53	Картометрический метод	7	Закрепление отсутствует
152	-	-	385275,22	1260011,15	Картометрический метод	7	Закрепление отсутствует
153	-	-	385270,89	1260012,46	Картометрический метод	7	Закрепление отсутствует
154	-	-	385266,84	1260014,45	Картометрический метод	7	Закрепление отсутствует
155	-	-	385263,18	1260017,08	Картометрический метод	7	Закрепление отсутствует
156	-	-	385259,99	1260020,28	Картометрический метод	7	Закрепление отсутствует

1	2	3	4	5	6	7	8
157	-	-	385257,36	1260023,95	Картометрический метод	7	Закрепление отсутствует
158	-	-	385255,37	1260028,00	Картометрический метод	7	Закрепление отсутствует
159	-	-	385253,04	1260034,05	Картометрический метод	7	Закрепление отсутствует
160	-	-	385251,40	1260040,34	Картометрический метод	7	Закрепление отсутствует
161	-	-	385250,47	1260046,76	Картометрический метод	7	Закрепление отсутствует
162	-	-	385250,26	1260053,25	Картометрический метод	7	Закрепление отсутствует
163	-	-	385250,77	1260059,72	Картометрический метод	7	Закрепление отсутствует
164	-	-	385250,35	1260062,60	Картометрический метод	7	Закрепление отсутствует
165	-	-	385249,48	1260065,38	Картометрический метод	7	Закрепление отсутствует
166	-	-	385248,19	1260067,98	Картометрический метод	7	Закрепление отсутствует
167	-	-	385246,49	1260070,35	Картометрический метод	7	Закрепление отсутствует
168	-	-	385244,45	1260072,41	Картометрический метод	7	Закрепление отсутствует
169	-	-	385242,10	1260074,14	Картометрический метод	7	Закрепление отсутствует
170	-	-	385239,51	1260075,46	Картометрический метод	7	Закрепление отсутствует
171	-	-	385236,74	1260076,36	Картометрический метод	7	Закрепление отсутствует
172	-	-	385233,87	1260076,81	Картометрический метод	7	Закрепление отсутствует
173	-	-	385230,96	1260076,79	Картометрический метод	7	Закрепление отсутствует
174	-	-	385228,09	1260076,32	Картометрический метод	7	Закрепление отсутствует
175	-	-	385214,36	1260068,90	Картометрический метод	7	Закрепление отсутствует
176	385214,00	1260049,00	385214,00	1260049,00	Картометрический метод	7	Закрепление отсутствует
177	385228,00	1260034,00	385228,00	1260034,00	Картометрический метод	7	Закрепление отсутствует
178	385238,00	1260011,00	385230,19	1260028,97	Картометрический метод	7	Закрепление отсутствует
179	385237,00	1259990,00	385233,90	1260026,19	Картометрический метод	7	Закрепление отсутствует
180	-	-	385237,21	1260022,92	Картометрический метод	7	Закрепление отсутствует
181	-	-	385239,44	1260020,11	Картометрический метод	7	Закрепление отсутствует
182	-	-	385241,36	1260017,09	Картометрический метод	7	Закрепление отсутствует
183	-	-	385244,15	1260011,44	Картометрический метод	7	Закрепление отсутствует
184	-	-	385246,27	1260005,50	Картометрический метод	7	Закрепление отсутствует
185	-	-	385247,69	1259999,37	Картометрический метод	7	Закрепление отсутствует
186	-	-	385248,39	1259993,11	Картометрический метод	7	Закрепление отсутствует

1	2	3	4	5	6	7	8
187	-	-	385248,37	1259986,82	Картометрический метод	7	Закрепление отсутствует
188	-	-	385247,63	1259980,57	Картометрический метод	7	Закрепление отсутствует
189	-	-	385247,04	1259976,97	Картометрический метод	7	Закрепление отсутствует
190	-	-	385246,96	1259973,33	Картометрический метод	7	Закрепление отсутствует
191	-	-	385247,39	1259969,72	Картометрический метод	7	Закрепление отсутствует
192	-	-	385248,32	1259966,20	Картометрический метод	7	Закрепление отсутствует
193	-	-	385249,73	1259962,85	Картометрический метод	7	Закрепление отсутствует
194	-	-	385251,45	1259958,35	Картометрический метод	7	Закрепление отсутствует
195	-	-	385252,92	1259953,77	Картометрический метод	7	Закрепление отсутствует
196	-	-	385253,40	1259952,07	Картометрический метод	7	Закрепление отсутствует
197	-	-	385252,67	1259946,74	Картометрический метод	7	Закрепление отсутствует
198	-	-	385251,21	1259941,58	Картометрический метод	7	Закрепление отсутствует
199	-	-	385249,05	1259936,67	Картометрический метод	7	Закрепление отсутствует
200	-	-	385246,23	1259932,10	Картометрический метод	7	Закрепление отсутствует
201	-	-	385242,81	1259927,97	Картометрический метод	7	Закрепление отсутствует
202	-	-	385241,84	1259927,46	Картометрический метод	7	Закрепление отсутствует
203	-	-	385238,93	1259925,60	Картометрический метод	7	Закрепление отсутствует
204	-	-	385236,30	1259923,37	Картометрический метод	7	Закрепление отсутствует
205	-	-	385234,54	1259921,15	Картометрический метод	7	Закрепление отсутствует
206	385234,00	1259906,00	385234,00	1259906,00	Картометрический метод	7	Закрепление отсутствует
207	385246,00	1259879,00	385246,28	1259879,20	Картометрический метод	7	Закрепление отсутствует
208	-	-	385250,96	1259890,40	Картометрический метод	7	Закрепление отсутствует
209	-	-	385255,11	1259889,08	Картометрический метод	7	Закрепление отсутствует
210	-	-	385259,06	1259878,31	Картометрический метод	7	Закрепление отсутствует
211	-	-	385254,75	1259865,74	Картометрический метод	7	Закрепление отсутствует
212	-	-	385251,88	1259836,64	Картометрический метод	7	Закрепление отсутствует
213	-	-	385237,38	1259828,12	Картометрический метод	7	Закрепление отсутствует
214	385236,00	1259820,00	385236,00	1259820,00	Картометрический метод	7	Закрепление отсутствует
215	385354,00	1259835,00	385354,00	1259835,00	Картометрический метод	7	Закрепление отсутствует
216	385372,00	1259855,00	385372,00	1259855,00	Картометрический метод	7	Закрепление отсутствует

1	2	3	4	5	6	7	8
217	385399,00	1259899,00	385399,00	1259899,00	Картометрический метод	7	Закрепление отсутствует
218	385416,00	1259936,00	385416,00	1259936,00	Картометрический метод	7	Закрепление отсутствует
219	385429,00	1259986,00	385429,00	1259986,00	Картометрический метод	7	Закрепление отсутствует
220	385459,00	1260057,00	385459,00	1260057,00	Картометрический метод	7	Закрепление отсутствует
221	385469,00	1260071,00	385469,00	1260071,00	Картометрический метод	7	Закрепление отсутствует
222	385475,00	1260101,00	385475,00	1260101,00	Картометрический метод	7	Закрепление отсутствует
223	385491,00	1260141,00	385491,00	1260141,00	Картометрический метод	7	Закрепление отсутствует
224	385495,00	1260163,00	385495,00	1260163,00	Картометрический метод	7	Закрепление отсутствует
225	385518,00	1260171,00	385518,00	1260171,00	Картометрический метод	7	Закрепление отсутствует
226	385523,00	1260167,00	385523,00	1260167,00	Картометрический метод	7	Закрепление отсутствует
227	385524,00	1260142,00	385524,00	1260142,00	Картометрический метод	7	Закрепление отсутствует
228	385515,00	1260117,00	385515,00	1260117,00	Картометрический метод	7	Закрепление отсутствует
229	385517,00	1260096,00	385517,00	1260096,00	Картометрический метод	7	Закрепление отсутствует
230	385514,00	1260084,00	385514,00	1260084,00	Картометрический метод	7	Закрепление отсутствует
231	385500,00	1260060,00	385500,00	1260060,00	Картометрический метод	7	Закрепление отсутствует
232	385492,00	1260024,00	385492,00	1260024,00	Картометрический метод	7	Закрепление отсутствует
233	385479,00	1260003,00	385479,00	1260003,00	Картометрический метод	7	Закрепление отсутствует
234	385474,00	1259974,00	385474,00	1259974,00	Картометрический метод	7	Закрепление отсутствует
235	385450,00	1259942,00	385450,00	1259942,00	Картометрический метод	7	Закрепление отсутствует
236	385445,00	1259926,00	385445,00	1259926,00	Картометрический метод	7	Закрепление отсутствует
237	385417,00	1259880,00	385417,00	1259880,00	Картометрический метод	7	Закрепление отсутствует
238	385429,00	1259871,00	385429,00	1259871,00	Картометрический метод	7	Закрепление отсутствует
239	385476,00	1259897,00	385476,00	1259897,00	Картометрический метод	7	Закрепление отсутствует
240	385497,00	1259909,00	385497,00	1259909,00	Картометрический метод	7	Закрепление отсутствует
241	385526,00	1259918,00	385526,00	1259918,00	Картометрический метод	7	Закрепление отсутствует
242	385536,00	1259916,00	385536,00	1259916,00	Картометрический метод	7	Закрепление отсутствует
1	385584,00	1259971,00	385584,00	1259971,00	Картометрический метод	7	Закрепление отсутствует

План границ объекта



Масштаб 1:5000

Используемые условные знаки и обозначения:

	- характерная точка границы объекта
	- уточняемая (изменяемая) часть границы объекта
	- существующая часть границы объекта, сведения о которой содержатся в Едином государственном реестре недвижимости
	- граница кадастрового квартала
	- граница населенного пункта
	- существующие границы земельного участка, имеющиеся в Едином государственном реестре недвижимости, сведения о которых достаточны для определения их местоположения
	- существующие границы лесных частей, сведения о которых содержатся в Едином государственном реестре недвижимости
	- обозначение земельного участка, сведения о котором содержатся в Едином государственном реестре недвижимости
	- номер кадастрового квартала

Подпись _____

Дата «__» _____ 20__ г.

Место для оттиска печати (при наличии) лица, составившего описание местоположения границ объекта

ОПИСАНИЕ МЕСТОПОЛОЖЕНИЯ ГРАНИЦ
населённого пункта – деревня Дальняя Поляна муниципального образования «Кузёмкинское сельское поселение»
Кингисеппского муниципального района Ленинградской области

(изменение местоположения)

(наименование объекта, местоположение границ которого описано (далее - объект))

Раздел 1

Сведения об объекте		
№ п/п	Характеристики объекта	Описание характеристик
1	2	3
1	Местоположение объекта	Ленинградская область, Кингисеппский муниципальный район, Кузёмкинское сельское поселение, деревня Дальняя Поляна
2	Площадь объекта ± величина погрешности определения площади ($P \pm \Delta P$), м ²	16072 ± 3106
3	Иные характеристики объекта	-

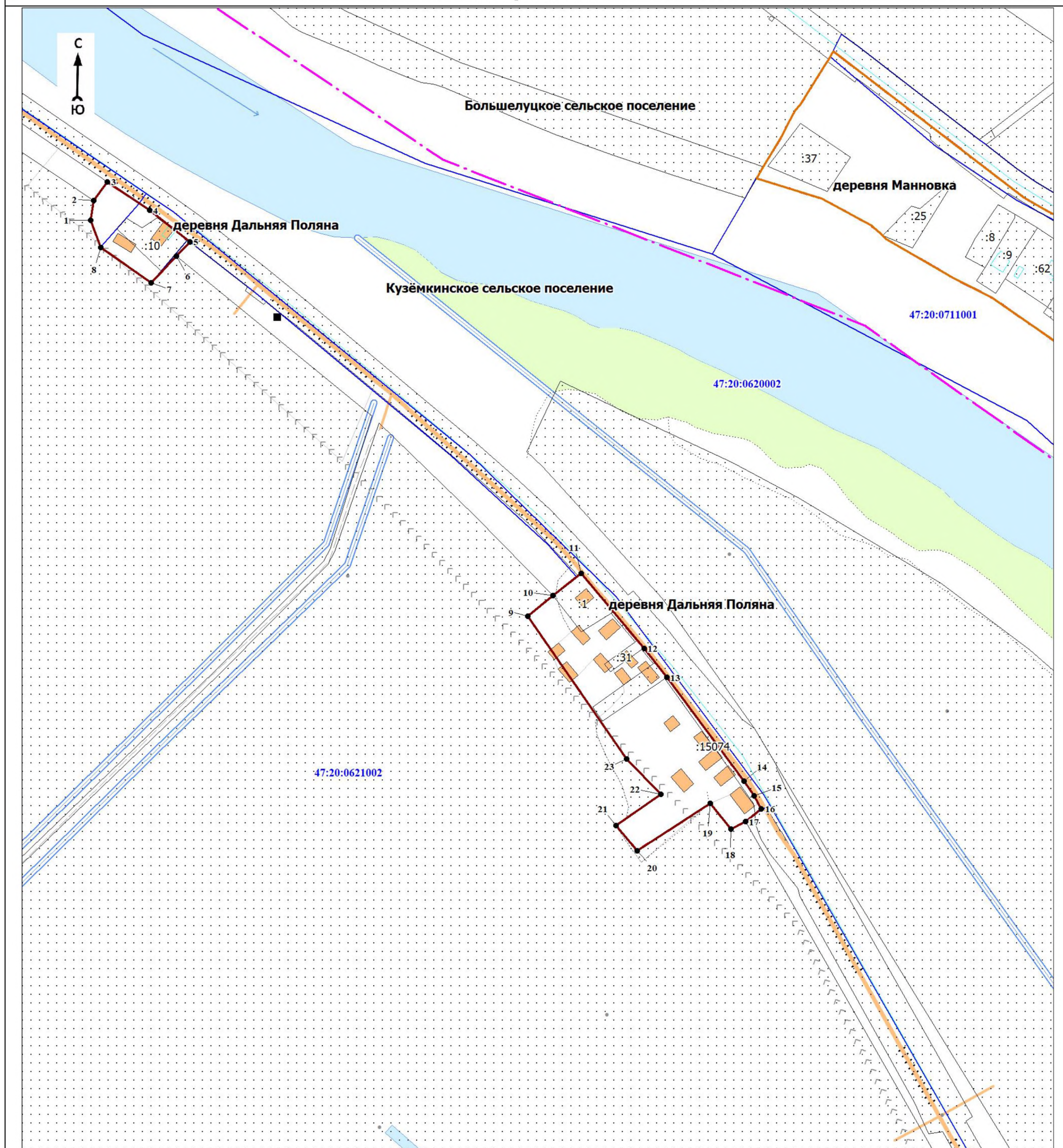
Раздел 2

Сведения о местоположении границ объекта					
1. Система координат -					
2. Сведения о характерных точках границ объекта					
Обозначение характерных точек границ	Координаты, м		Метод определения координат характерной точки	Средняя квадратическая погрешность положения характерной точки (Mt), м	Описание обозначения точки на местности (при наличии)
	X	Y			
1	2	3	4	5	6
-	-	-	-	-	-
3. Сведения о характерных точках части (частей) границы объекта					
Обозначение характерных точек части границы	Координаты, м		Метод определения координат характерной точки	Средняя квадратическая погрешность положения характерной точки (Mt), м	Описание обозначения точки на местности (при наличии)
	X	Y			
1	2	3	4	5	6
-	-	-	-	-	-

Раздел 3

Сведения о местоположении измененных (уточненных) границ объекта							
1. Система координат МСК 47 зона 1							
2. Сведения о характерных точках границ объекта							
Обозначение характерных точек границ	Существующие координаты, м		Измененные (уточненные) координаты, м		Метод определения координат характерной точки	Средняя квадратическая погрешность положения характерной точки (Mt), м	Описание обозначения точки на местности (при наличии)
	X	Y	X	Y			
1	2	3	4	5	6	7	8
Часть № 1							
1	382225,73	1269446,76	382225,73	1269446,76	Картометрический метод	7	Закрепление отсутствует
2	382240,66	1269449,12	382240,66	1269449,12	Картометрический метод	7	Закрепление отсутствует
3	382254,64	1269459,55	382254,64	1269459,55	Картометрический метод	7	Закрепление отсутствует
4	382233,11	1269491,35	382233,11	1269491,35	Картометрический метод	7	Закрепление отсутствует

План границ объекта



Масштаб 1:3000

Используемые условные знаки и обозначения:

● 1	- характерная точка границы объекта
—	- существующая часть границы объекта, сведения о которой содержатся в Едином государственном реестре недвижимости
—	- граница кадастрового квартала
—	- граница населенного пункта
—	- граница муниципального образования
—	- существующие границы земельного участка, имеющиеся в Едином государственном реестре недвижимости, сведения о которых достаточны для определения их местоположения
:40	- обозначение земельного участка, сведения о котором содержатся в Едином государственном реестре недвижимости
47:20:0602008	- номер кадастрового квартала

Подпись _____

Дата « » 20__ г.

Место для оттиска печати (при наличии) лица, составившего описание местоположения границ объекта

ОПИСАНИЕ МЕСТОПОЛОЖЕНИЯ ГРАНИЦ
населённого пункта – деревня Извоз муниципального образования «Кузёмкинское сельское поселение»
Кингисеппского муниципального района Ленинградской области

(изменение местоположения)

(наименование объекта, местоположение границ которого описано (далее - объект))

Раздел 1

Сведения об объекте		
№ п/п	Характеристики объекта	Описание характеристик
1	2	3
1	Местоположение объекта	Ленинградская область, Кингисеппский муниципальный район, Кузёмкинское сельское поселение, деревня Извоз
2	Площадь объекта ± величина погрешности определения площади ($P \pm \Delta P$), м ²	198037 ± 10903
3	Иные характеристики объекта	-

Раздел 2

Сведения о местоположении границ объекта					
1. Система координат -					
2. Сведения о характерных точках границ объекта					
Обозначение характерных точек границ	Координаты, м		Метод определения координат характерной точки	Средняя квадратическая погрешность положения характерной точки (Mт), м	Описание обозначения точки на местности (при наличии)
	X	Y			
1	2	3	4	5	6
-	-	-	-	-	-
3. Сведения о характерных точках части (частей) границы объекта					
Обозначение характерных точек части границы	Координаты, м		Метод определения координат характерной точки	Средняя квадратическая погрешность положения характерной точки (Mт), м	Описание обозначения точки на местности (при наличии)
	X	Y			
1	2	3	4	5	6
-	-	-	-	-	-

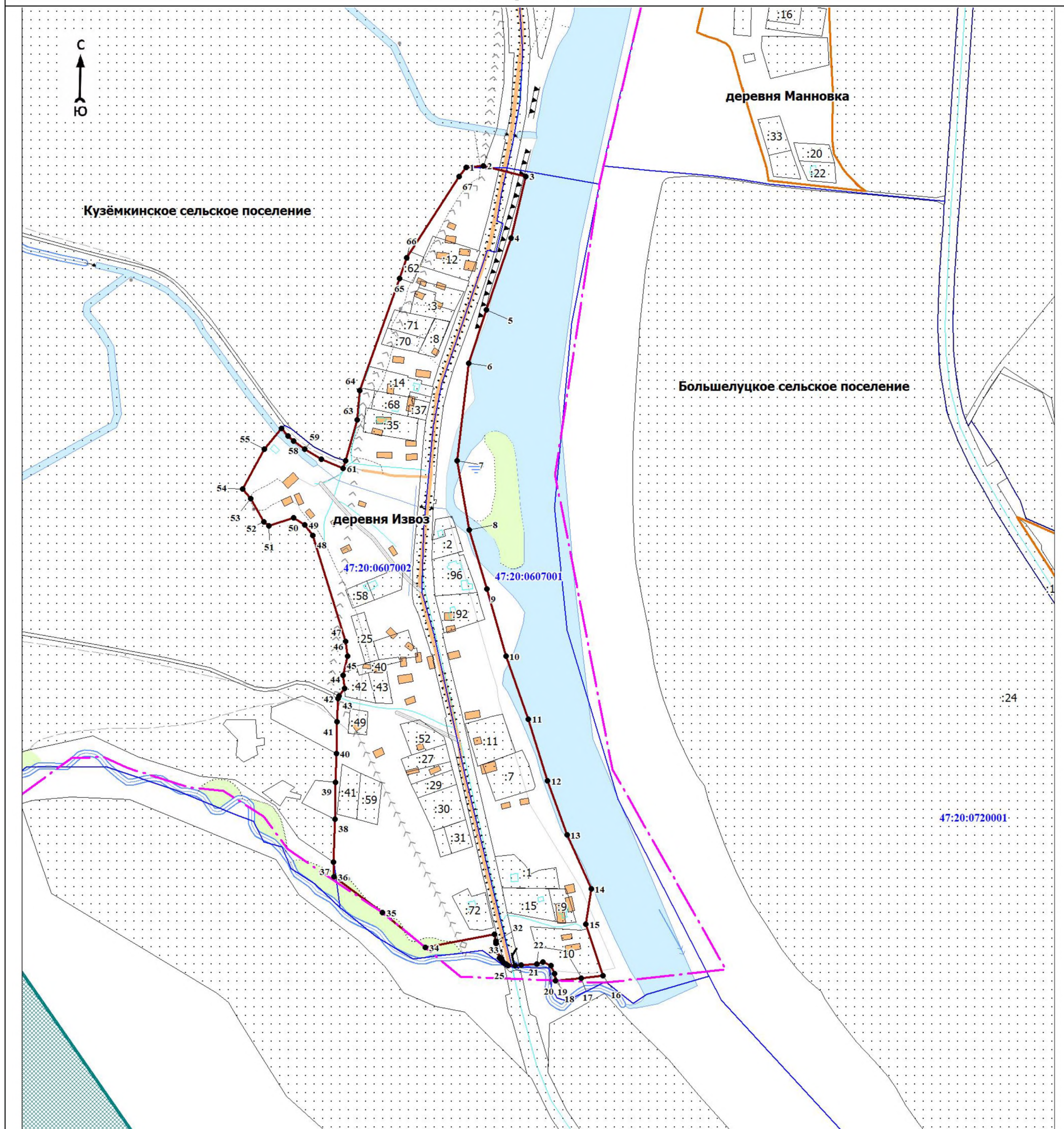
Раздел 3

Сведения о местоположении измененных (уточненных) границ объекта							
1. Система координат МСК 47 зона I							
2. Сведения о характерных точках границ объекта							
Обозначение характерных точек границ	Существующие координаты, м		Измененные (уточненные) координаты, м		Метод определения координат характерной точки	Средняя квадратическая погрешность положения характерной точки (Mт), м	Описание обозначения точки на местности (при наличии)
	X	Y	X	Y			
1	2	3	4	5	6	7	8
1	381005,08	1270198,23	381005,08	1270198,23	Картометрический метод	7	Закрепление отсутствует
2	381006,93	1270220,17	381006,93	1270220,17	Картометрический метод	7	Закрепление отсутствует
3	380993,69	1270273,58	380993,69	1270273,58	Картометрический метод	7	Закрепление отсутствует
4	380916,00	1270254,78	380916,00	1270254,78	Картометрический метод	7	Закрепление отсутствует
5	380825,69	1270223,60	380825,69	1270223,60	Картометрический метод	7	Закрепление отсутствует
6	380758,60	1270201,60	380758,60	1270201,60	Картометрический метод	7	Закрепление отсутствует

1	2	3	4	5	6	7	8
7	380635,80	1270187,00	380635,80	1270187,00	Картометрический метод	7	Закрепление отсутствует
8	380548,80	1270201,90	380548,80	1270201,90	Картометрический метод	7	Закрепление отсутствует
9	380474,20	1270224,40	380474,20	1270224,40	Картометрический метод	7	Закрепление отсутствует
10	380389,70	1270248,50	380389,70	1270248,50	Картометрический метод	7	Закрепление отсутствует
11	380310,50	1270276,80	380310,50	1270276,80	Картометрический метод	7	Закрепление отсутствует
12	380232,70	1270300,90	380232,70	1270300,90	Картометрический метод	7	Закрепление отсутствует
13	380164,80	1270325,20	380164,80	1270325,20	Картометрический метод	7	Закрепление отсутствует
14	380096,62	1270355,64	380096,62	1270355,64	Картометрический метод	7	Закрепление отсутствует
15	380052,24	1270349,01	380052,24	1270349,01	Картометрический метод	7	Закрепление отсутствует
16	379987,34	1270370,87	379987,34	1270370,87	Картометрический метод	7	Закрепление отсутствует
17	379984,14	1270342,95	379984,14	1270342,95	Картометрический метод	7	Закрепление отсутствует
18	379981,43	1270311,05	379981,43	1270311,05	Картометрический метод	7	Закрепление отсутствует
19	379989,90	1270309,80	379989,90	1270309,80	Картометрический метод	7	Закрепление отсутствует
20	380000,50	1270305,40	380000,50	1270305,40	Картометрический метод	7	Закрепление отсутствует
21	380004,60	1270294,70	380004,60	1270294,70	Картометрический метод	7	Закрепление отсутствует
22	380002,56	1270287,06	380002,56	1270287,06	Картометрический метод	7	Закрепление отсутствует
23	380001,00	1270267,50	380001,00	1270267,50	Картометрический метод	7	Закрепление отсутствует
24	380000,23	1270260,04	380000,23	1270260,04	Картометрический метод	7	Закрепление отсутствует
25	380000,11	1270251,33	380000,11	1270251,33	Картометрический метод	7	Закрепление отсутствует
26	380001,99	1270248,60	380001,99	1270248,60	Картометрический метод	7	Закрепление отсутствует
27	380004,34	1270245,66	380004,34	1270245,66	Картометрический метод	7	Закрепление отсутствует
28	380006,70	1270243,40	380006,70	1270243,40	Картометрический метод	7	Закрепление отсутствует
29	380009,06	1270241,15	380009,06	1270241,15	Картометрический метод	7	Закрепление отсутствует
30	380009,95	1270240,37	380009,95	1270240,37	Картометрический метод	7	Закрепление отсутствует
31	380028,36	1270236,14	380028,36	1270236,14	Картометрический метод	7	Закрепление отсутствует
32	380030,93	1270235,55	380030,93	1270235,55	Картометрический метод	7	Закрепление отсутствует
33	380039,90	1270233,82	380039,90	1270233,82	Картометрический метод	7	Закрепление отсутствует
34	380022,94	1270147,04	380022,94	1270147,04	Картометрический метод	7	Закрепление отсутствует
35	380066,94	1270092,90	380066,94	1270092,90	Картометрический метод	7	Закрепление отсутствует
36	380111,97	1270032,14	380111,97	1270032,14	Картометрический метод	7	Закрепление отсутствует

1	2	3	4	5	6	7	8
37	380130,75	1270031,56	380130,75	1270031,56	Картометрический метод	7	Закрепление отсутствует
38	380184,76	1270032,93	380184,76	1270032,93	Картометрический метод	7	Закрепление отсутствует
39	380231,03	1270034,10	380231,03	1270034,10	Картометрический метод	7	Закрепление отсутствует
40	380266,94	1270035,01	380266,94	1270035,01	Картометрический метод	7	Закрепление отсутствует
41	380307,09	1270036,02	380307,09	1270036,02	Картометрический метод	7	Закрепление отсутствует
42	380336,24	1270036,76	380336,24	1270036,76	Картометрический метод	7	Закрепление отсутствует
43	380339,81	1270038,01	380339,81	1270038,01	Картометрический метод	7	Закрепление отсутствует
44	380349,11	1270045,12	380349,11	1270045,12	Картометрический метод	7	Закрепление отсутствует
45	380365,88	1270043,28	380365,88	1270043,28	Картометрический метод	7	Закрепление отсутствует
46	380390,08	1270048,79	380390,08	1270048,79	Картометрический метод	7	Закрепление отсутствует
47	380408,17	1270046,40	380408,17	1270046,40	Картометрический метод	7	Закрепление отсутствует
48	380541,85	1270005,46	380541,85	1270005,46	Картометрический метод	7	Закрепление отсутствует
49	380554,82	1269995,13	380554,82	1269995,13	Картометрический метод	7	Закрепление отсутствует
50	380563,77	1269981,11	380563,77	1269981,11	Картометрический метод	7	Закрепление отсутствует
51	380553,95	1269950,11	380553,95	1269950,11	Картометрический метод	7	Закрепление отсутствует
52	380559,13	1269943,65	380559,13	1269943,65	Картометрический метод	7	Закрепление отсутствует
53	380587,80	1269927,28	380587,80	1269927,28	Картометрический метод	7	Закрепление отсутствует
54	380600,10	1269916,95	380600,10	1269916,95	Картометрический метод	7	Закрепление отсутствует
55	380650,32	1269944,34	380650,32	1269944,34	Картометрический метод	7	Закрепление отсутствует
56	380676,18	1269965,94	380676,18	1269965,94	Картометрический метод	7	Закрепление отсутствует
57	380666,78	1269974,21	380666,78	1269974,21	Картометрический метод	7	Закрепление отсутствует
58	380660,61	1269981,02	380660,61	1269981,02	Картометрический метод	7	Закрепление отсутствует
59	380650,27	1269995,09	380650,27	1269995,09	Картометрический метод	7	Закрепление отсутствует
60	380637,57	1270016,05	380637,57	1270016,05	Картометрический метод	7	Закрепление отсутствует
61	380626,08	1270043,59	380626,08	1270043,59	Картометрический метод	7	Закрепление отсутствует
62	380635,78	1270046,42	380635,78	1270046,42	Картометрический метод	7	Закрепление отсутствует
63	380687,15	1270061,41	380687,15	1270061,41	Картометрический метод	7	Закрепление отсутствует
64	380724,29	1270064,06	380724,29	1270064,06	Картометрический метод	7	Закрепление отсутствует
65	380864,88	1270114,22	380864,88	1270114,22	Картометрический метод	7	Закрепление отсутствует
66	380891,42	1270123,69	380891,42	1270123,69	Картометрический метод	7	Закрепление отсутствует

План границ объекта



Масштаб 1:5000

Используемые условные знаки и обозначения:

●-1	- характерная точка границы объекта
—	- существующая часть границы объекта, сведения о которой содержатся в Едином государственном реестре недвижимости
—	- граница кадастрового квартала
—	- граница населенного пункта
—	- граница муниципального образования
—	- существующие границы земельного участка, имеющиеся в Едином государственном реестре недвижимости, сведения о которых достаточны для определения их местоположения
:40	- обозначение земельного участка, сведения о котором содержатся в Едином государственном реестре недвижимости
47:20:0602008	- номер кадастрового квартала

Подпись _____

Дата «_» _____ 20_ г.

Место для оттиска печати (при наличии) лица, составившего описание местоположения границ объекта

ОПИСАНИЕ МЕСТОПОЛОЖЕНИЯ ГРАНИЦ
населённого пункта – деревня Калливере муниципального образования «Кузёмкинское сельское поселение»
Кингисеппского муниципального района Ленинградской области (изменение местоположения)

(наименование объекта, местоположение границ которого описано (далее - объект))

Раздел 1

Сведения об объекте		
№ п/п	Характеристики объекта	Описание характеристик
1	2	3
1	Местоположение объекта	Ленинградская область, Кингисеппский муниципальный район, Кузёмкинское сельское поселение, деревня Калливере
2	Площадь объекта ± величина погрешности определения площади ($P \pm \Delta P$), м ²	354770 ± 14593
3	Иные характеристики объекта	-

Раздел 2

Сведения о местоположении границ объекта					
1. Система координат МСК 47 зона 1					
2. Сведения о характерных точках границ объекта					
Обозначение характерных точек границ	Координаты, м		Метод определения координат характерной точки	Средняя квадратическая погрешность положения характерной точки (M), м	Описание обозначения точки на местности (при наличии)
	X	Y			
1	2	3	4	5	6
-	-	-	-	-	-
3. Сведения о характерных точках части (частей) границы объекта					
Обозначение характерных точек части границы	Координаты, м		Метод определения координат характерной точки	Средняя квадратическая погрешность положения характерной точки (M), м	Описание обозначения точки на местности (при наличии)
	X	Y			
1	2	3	4	5	6
-	-	-	-	-	-

Раздел 3

Сведения о местоположении измененных (уточненных) границ объекта							
1. Система координат МСК 47 зона 1							
2. Сведения о характерных точках границ объекта							
Обозначение характерных точек границ	Существующие координаты, м		Измененные (уточненные) координаты, м		Метод определения координат характерной точки	Средняя квадратическая погрешность положения характерной точки (M), м	Описание обозначения точки на местности (при наличии)
	X	Y	X	Y			
1	2	3	4	5	6	7	8
Часть № 1							
1	386298,79	1262040,19	386298,79	1262040,19	Картометрический метод	7	Закрепление отсутствует
2	386309,28	1262055,31	386309,28	1262055,31	Картометрический метод	7	Закрепление отсутствует
3	386287,83	1262066,71	386287,83	1262066,71	Картометрический метод	7	Закрепление отсутствует
4	386239,69	1262092,08	386239,69	1262092,08	Картометрический метод	7	Закрепление отсутствует
5	386220,14	1262060,28	386220,14	1262060,28	Картометрический метод	7	Закрепление отсутствует
6	386238,98	1262046,01	386238,98	1262046,01	Картометрический метод	7	Закрепление отсутствует

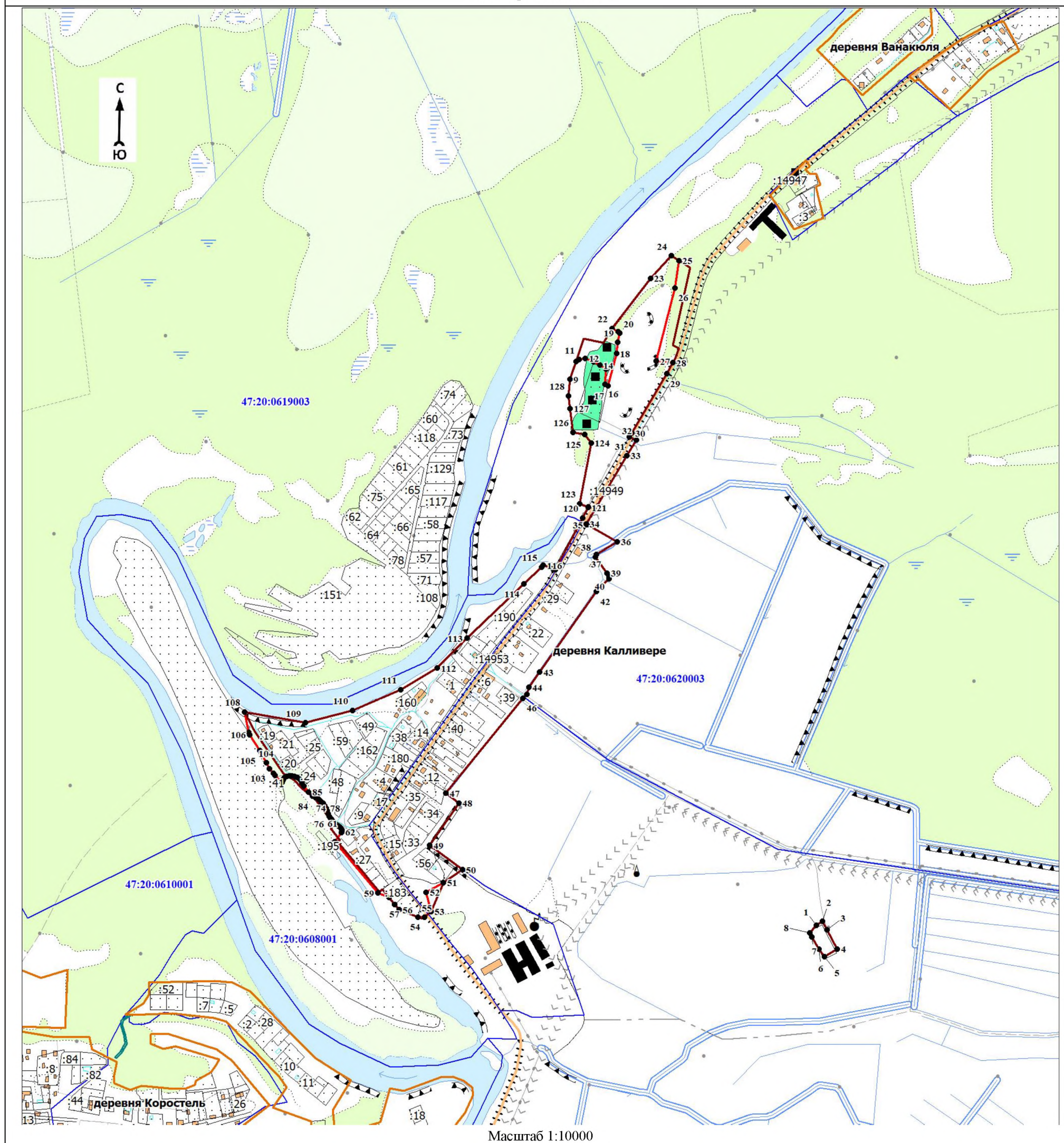
1	2	3	4	5	6	7	8
7	386269,52	1262028,49	386269,52	1262028,49	Картометрический метод	7	Закрепление отсутствует
8	386279,87	1262023,35	386279,87	1262023,35	Картометрический метод	7	Закрепление отсутствует
1	386298,79	1262040,19	386298,79	1262040,19	Картометрический метод	7	Закрепление отсутствует
Часть № 2							
9	387668,45	1261421,44	387668,45	1261421,44	Картометрический метод	7	Закрепление отсутствует
10	387732,28	1261443,43	387712,88	1261436,75	Картометрический метод	7	Закрепление отсутствует
11	387770,36	1261455,77	387718,04	1261444,45	Картометрический метод	7	Закрепление отсутствует
12	387760,16	1261505,22	387721,19	1261460,50	Картометрический метод	7	Закрепление отсутствует
13	387799,73	1261529,56	387713,13	1261480,09	Картометрический метод	7	Закрепление отсутствует
14	-	-	387704,31	1261496,63	Картометрический метод	7	Закрепление отсутствует
15	-	-	387694,70	1261512,65	Картометрический метод	7	Закрепление отсутствует
16	-	-	387656,61	1261509,12	Картометрический метод	7	Закрепление отсутствует
17	-	-	387652,18	1261517,40	Картометрический метод	7	Закрепление отсутствует
18	-	-	387733,10	1261538,45	Картометрический метод	7	Закрепление отсутствует
19	-	-	387761,52	1261542,02	Картометрический метод	7	Закрепление отсутствует
20	-	-	387784,18	1261546,56	Картометрический метод	7	Закрепление отсутствует
21	-	-	387788,88	1261542,60	Картометрический метод	7	Закрепление отсутствует
22	-	-	387796,35	1261526,94	Картометрический метод	7	Закрепление отсутствует
23	387921,95	1261623,90	387921,95	1261623,90	Картометрический метод	7	Закрепление отсутствует
24	387978,80	1261675,85	387978,80	1261675,85	Картометрический метод	7	Закрепление отсутствует
25	387947,89	1261723,03	387966,56	1261694,55	Картометрический метод	7	Закрепление отсутствует
26	387754,15	1261680,36	387897,80	1261684,74	Картометрический метод	7	Закрепление отсутствует
27	387746,15	1261694,84	387714,32	1261638,49	Картометрический метод	7	Закрепление отсутствует
28	387722,62	1261686,44	387710,20	1261679,62	Картометрический метод	7	Закрепление отсутствует
29	387682,42	1261664,41	387682,42	1261664,41	Картометрический метод	7	Закрепление отсутствует
30	387533,97	1261576,48	387533,97	1261576,48	Картометрический метод	7	Закрепление отсутствует
31	387524,02	1261570,59	387524,02	1261570,59	Картометрический метод	7	Закрепление отсутствует
32	387515,98	1261587,91	387515,98	1261587,91	Картометрический метод	7	Закрепление отсутствует
33	387477,42	1261564,86	387477,42	1261564,86	Картометрический метод	7	Закрепление отсутствует
34	387305,75	1261462,23	387305,75	1261462,23	Картометрический метод	7	Закрепление отсутствует

1	2	3	4	5	6	7	8
35	387304,06	1261465,18	387304,06	1261465,18	Картометрический метод	7	Закрепление отсутствует
36	387261,18	1261540,45	387261,18	1261540,45	Картометрический метод	7	Закрепление отсутствует
37	387229,34	1261488,41	387229,34	1261488,41	Картометрический метод	7	Закрепление отсутствует
38	387222,93	1261485,46	387222,93	1261485,46	Картометрический метод	7	Закрепление отсутствует
39	387182,19	1261515,26	387182,19	1261515,26	Картометрический метод	7	Закрепление отсутствует
40	387173,48	1261519,61	387173,48	1261519,61	Картометрический метод	7	Закрепление отсутствует
41	387167,68	1261519,43	387167,68	1261519,43	Картометрический метод	7	Закрепление отсутствует
42	387136,06	1261488,61	387136,06	1261488,61	Картометрический метод	7	Закрепление отсутствует
43	386934,25	1261346,21	386934,25	1261346,21	Картометрический метод	7	Закрепление отсутствует
44	386895,56	1261318,47	386895,56	1261318,47	Картометрический метод	7	Закрепление отсутствует
45	386878,14	1261313,48	386878,14	1261313,48	Картометрический метод	7	Закрепление отсутствует
46	386868,76	1261303,98	386868,76	1261303,98	Картометрический метод	7	Закрепление отсутствует
47	386629,98	1261110,84	386629,98	1261110,84	Картометрический метод	7	Закрепление отсутствует
48	386605,48	1261143,50	386605,48	1261143,50	Картометрический метод	7	Закрепление отсутствует
49	386499,36	1261070,11	386499,36	1261070,11	Картометрический метод	7	Закрепление отсутствует
50	386438,07	1261152,26	386438,06	1261152,26	Картометрический метод	7	Закрепление отсутствует
51	386405,84	1261104,52	386405,84	1261104,52	Картометрический метод	7	Закрепление отсутствует
52	386397,65	1261101,10	386382,04	1261061,36	Картометрический метод	7	Закрепление отсутствует
53	386333,55	1261074,20	386333,60	1261073,62	Картометрический метод	7	Закрепление отсутствует
54	386331,52	1261071,81	386319,46	1261057,12	Картометрический метод	7	Закрепление отсутствует
55	386319,05	1261040,78	386319,05	1261040,78	Картометрический метод	7	Закрепление отсутствует
56	386338,13	1260993,13	386338,13	1260993,13	Картометрический метод	7	Закрепление отсутствует
57	386351,52	1260982,20	386351,52	1260982,20	Картометрический метод	7	Закрепление отсутствует
58	386388,85	1260951,76	386369,20	1260967,77	Картометрический метод	7	Закрепление отсутствует
59	386383,03	1260943,45	386379,95	1260940,80	Картометрический метод	7	Закрепление отсутствует
60	386408,14	1260922,50	386508,15	1260832,32	Картометрический метод	7	Закрепление отсутствует
61	386427,16	1260906,64	386530,83	1260849,05	Картометрический метод	7	Закрепление отсутствует
62	386507,49	1260839,62	386533,23	1260849,71	Картометрический метод	7	Закрепление отсутствует
63	386511,87	1260844,67	386535,70	1260849,89	Картометрический метод	7	Закрепление отсутствует
64	386541,00	1260821,80	386538,18	1260849,59	Картометрический метод	7	Закрепление отсутствует

1	2	3	4	5	6	7	8
65	386554,00	1260838,40	386540,54	1260848,80	Картометрический метод	7	Закрепление отсутствует
66	386571,00	1260816,00	386542,97	1260847,37	Картометрический метод	7	Закрепление отсутствует
67	386618,00	1260780,90	386545,02	1260845,44	Картометрический метод	7	Закрепление отсутствует
68	386643,00	1260748,50	386548,03	1260840,64	Картометрический метод	7	Закрепление отсутствует
69	386662,00	1260731,90	386550,13	1260837,61	Картометрический метод	7	Закрепление отсутствует
70	386679,00	1260703,70	386552,69	1260834,34	Картометрический метод	7	Закрепление отсутствует
71	386711,00	1260682,10	386555,45	1260831,23	Картометрический метод	7	Закрепление отсутствует
72	386786,00	1260631,90	386560,07	1260826,79	Картометрический метод	7	Закрепление отсутствует
73	386797,00	1260625,00	386565,10	1260822,80	Картометрический метод	7	Закрепление отсутствует
74	386800,00	1260623,30	386568,23	1260820,67	Картометрический метод	7	Закрепление отсутствует
75	-	-	386571,48	1260818,73	Картометрический метод	7	Закрепление отсутствует
76	-	-	386578,28	1260815,42	Картометрический метод	7	Закрепление отсутствует
77	-	-	386585,42	1260812,88	Картометрический метод	7	Закрепление отсутствует
78	-	-	386592,79	1260811,16	Картометрический метод	7	Закрепление отсутствует
79	-	-	386599,07	1260807,21	Картометрический метод	7	Закрепление отсутствует
80	-	-	386604,87	1260802,57	Картометрический метод	7	Закрепление отсутствует
81	-	-	386610,20	1260797,25	Картометрический метод	7	Закрепление отсутствует
82	-	-	386614,88	1260791,34	Картометрический метод	7	Закрепление отсутствует
83	-	-	386619,42	1260783,91	Картометрический метод	7	Закрепление отсутствует
84	-	-	386622,95	1260775,96	Картометрический метод	7	Закрепление отсутствует
85	-	-	386633,25	1260766,25	Картометрический метод	7	Закрепление отсутствует
86	-	-	386648,59	1260754,20	Картометрический метод	7	Закрепление отсутствует
87	-	-	386656,36	1260749,02	Картометрический метод	7	Закрепление отсутствует
88	-	-	386663,01	1260745,75	Картометрический метод	7	Закрепление отсутствует
89	-	-	386666,05	1260743,14	Картометрический метод	7	Закрепление отсутствует
90	-	-	386669,80	1260737,95	Картометрический метод	7	Закрепление отсутствует
91	-	-	386671,64	1260733,27	Картометрический метод	7	Закрепление отсутствует
92	-	-	386672,16	1260730,70	Картометрический метод	7	Закрепление отсутствует
93	-	-	386674,36	1260724,29	Картометрический метод	7	Закрепление отсутствует
94	-	-	386674,36	1260717,31	Картометрический метод	7	Закрепление отсутствует

1	2	3	4	5	6	7	8
95	-	-	386672,75	1260711,87	Картометрический метод	7	Закрепление отсутствует
96	-	-	386669,31	1260706,78	Картометрический метод	7	Закрепление отсутствует
97	-	-	386666,72	1260704,33	Картометрический метод	7	Закрепление отсутствует
98	-	-	386663,76	1260702,36	Картометрический метод	7	Закрепление отсутствует
99	-	-	386660,50	1260700,92	Картометрический метод	7	Закрепление отсутствует
100	-	-	386657,05	1260700,04	Картометрический метод	7	Закрепление отсутствует
101	-	-	386675,02	1260682,58	Картометрический метод	7	Закрепление отсутствует
102	-	-	386679,62	1260678,83	Картометрический метод	7	Закрепление отсутствует
103	-	-	386691,91	1260668,78	Картометрический метод	7	Закрепление отсутствует
104	-	-	386706,17	1260660,13	Картометрический метод	7	Закрепление отсутствует
105	-	-	386737,14	1260643,87	Картометрический метод	7	Закрепление отсутствует
106	-	-	386776,73	1260619,24	Картометрический метод	7	Закрепление отсутствует
107	-	-	386782,98	1260615,89	Картометрический метод	7	Закрепление отсутствует
108	386834,01	1260605,61	386834,01	1260605,61	Картометрический метод	7	Закрепление отсутствует
109	386807,07	1260758,01	386807,07	1260758,01	Картометрический метод	7	Закрепление отсутствует
110	386838,13	1260876,76	386838,13	1260876,76	Картометрический метод	7	Закрепление отсутствует
111	386890,29	1260997,87	386890,29	1260997,87	Картометрический метод	7	Закрепление отсутствует
112	386944,22	1261089,23	386944,22	1261089,23	Картометрический метод	7	Закрепление отсутствует
113	387018,78	1261163,48	387018,78	1261163,48	Картометрический метод	7	Закрепление отсутствует
114	387155,39	1261306,18	387155,39	1261306,18	Картометрический метод	7	Закрепление отсутствует
115	387197,59	1261350,29	387197,59	1261350,29	Картометрический метод	7	Закрепление отсутствует
116	387202,00	1261355,20	387202,00	1261355,20	Картометрический метод	7	Закрепление отсутствует
117	387196,17	1261383,56	387192,51	1261379,47	Картометрический метод	7	Закрепление отсутствует
118	387192,12	1261381,34	387192,12	1261381,34	Картометрический метод	7	Закрепление отсутствует
119	387191,36	1261385,30	387191,36	1261385,30	Картометрический метод	7	Закрепление отсутствует
120	387320,71	1261453,53	387320,71	1261453,53	Картометрический метод	7	Закрепление отсутствует
121	387347,19	1261467,50	387347,19	1261467,50	Картометрический метод	7	Закрепление отсутствует
122	-	-	387348,10	1261468,00	Картометрический метод	7	Закрепление отсутствует
123	387356,80	1261446,30	387356,80	1261446,30	Картометрический метод	7	Закрепление отсутствует
124	387509,00	1261475,20	387509,00	1261475,20	Картометрический метод	7	Закрепление отсутствует

План границ объекта



Используемые условные знаки и обозначения:

	- характерная точка границы объекта
	- уточняемая (изменяемая) часть границы объекта
	- существующая часть границы объекта, сведения о которой содержатся в Едином государственном реестре недвижимости
	- граница кадастрового квартала
	- существующие границы земельного участка, имеющиеся в Едином государственном реестре недвижимости, сведения о которых достаточны для определения их местоположения
	- обозначение земельного участка, сведения о котором содержатся в Едином государственном реестре недвижимости
	- номер кадастрового квартала
	- область и номер выносного листа

Подпись _____

Дата «__» _____ 20__ г.

Место для оттиска печати (при наличии) лица, составившего описание местоположения границ объекта

**ОПИСАНИЕ МЕСТОПОЛОЖЕНИЯ ГРАНИЦ
населённого пункта – деревня Кейкино муниципального образования «Кузёмкинское сельское поселение»
Кингисеппского муниципального района Ленинградской области**

(изменение местоположения)

(наименование объекта, местоположение границ которого описано (далее - объект))

Раздел 1

Сведения об объекте		
№ п/п	Характеристики объекта	Описание характеристик
1	2	3
1	Местоположение объекта	Ленинградская область, Кингисеппский муниципальный район, Кузёмкинское сельское поселение, деревня Кейкино
2	Площадь объекта ± величина погрешности определения площади ($P \pm \Delta P$), м ²	470951 ± 16813
3	Иные характеристики объекта	-

Раздел 2

Сведения о местоположении границ объекта					
1. Система координат МСК 47 зона 1					
2. Сведения о характерных точках границ объекта					
Обозначение характерных точек границ	Координаты, м		Метод определения координат характерной точки	Средняя квадратическая погрешность положения характерной точки (Мт), м	Описание обозначения точки на местности (при наличии)
	X	Y			
1	2	3	4	5	6
-	-	-	-	-	-
3. Сведения о характерных точках части (частей) границы объекта					
Обозначение характерных точек части границы	Координаты, м		Метод определения координат характерной точки	Средняя квадратическая погрешность положения характерной точки (Мт), м	Описание обозначения точки на местности (при наличии)
	X	Y			
1	2	3	4	5	6
-	-	-	-	-	-

Раздел 3

Сведения о местоположении измененных (уточненных) границ объекта							
1. Система координат МСК 47 зона 1							
2. Сведения о характерных точках границ объекта							
Обозначение характерных точек границ	Существующие координаты, м		Измененные (уточненные) координаты, м		Метод определения координат характерной точки	Средняя квадратическая погрешность положения характерной точки (Мт), м	Описание обозначения точки на местности (при наличии)
	X	Y	X	Y			
1	2	3	4	5	6	7	8
1	384425,84	1266537,56	384425,84	1266537,56	Картометрический метод	7	Закрепление отсутствует
2	384426,30	1266564,58	384426,30	1266564,58	Картометрический метод	7	Закрепление отсутствует
3	384436,21	1266593,54	384436,21	1266593,54	Картометрический метод	7	Закрепление отсутствует
4	384435,29	1266601,61	384435,29	1266601,61	Картометрический метод	7	Закрепление отсутствует
5	384430,07	1266604,73	384430,07	1266604,73	Картометрический метод	7	Закрепление отсутствует
6	384419,41	1266589,84	384419,41	1266589,84	Картометрический метод	7	Закрепление отсутствует

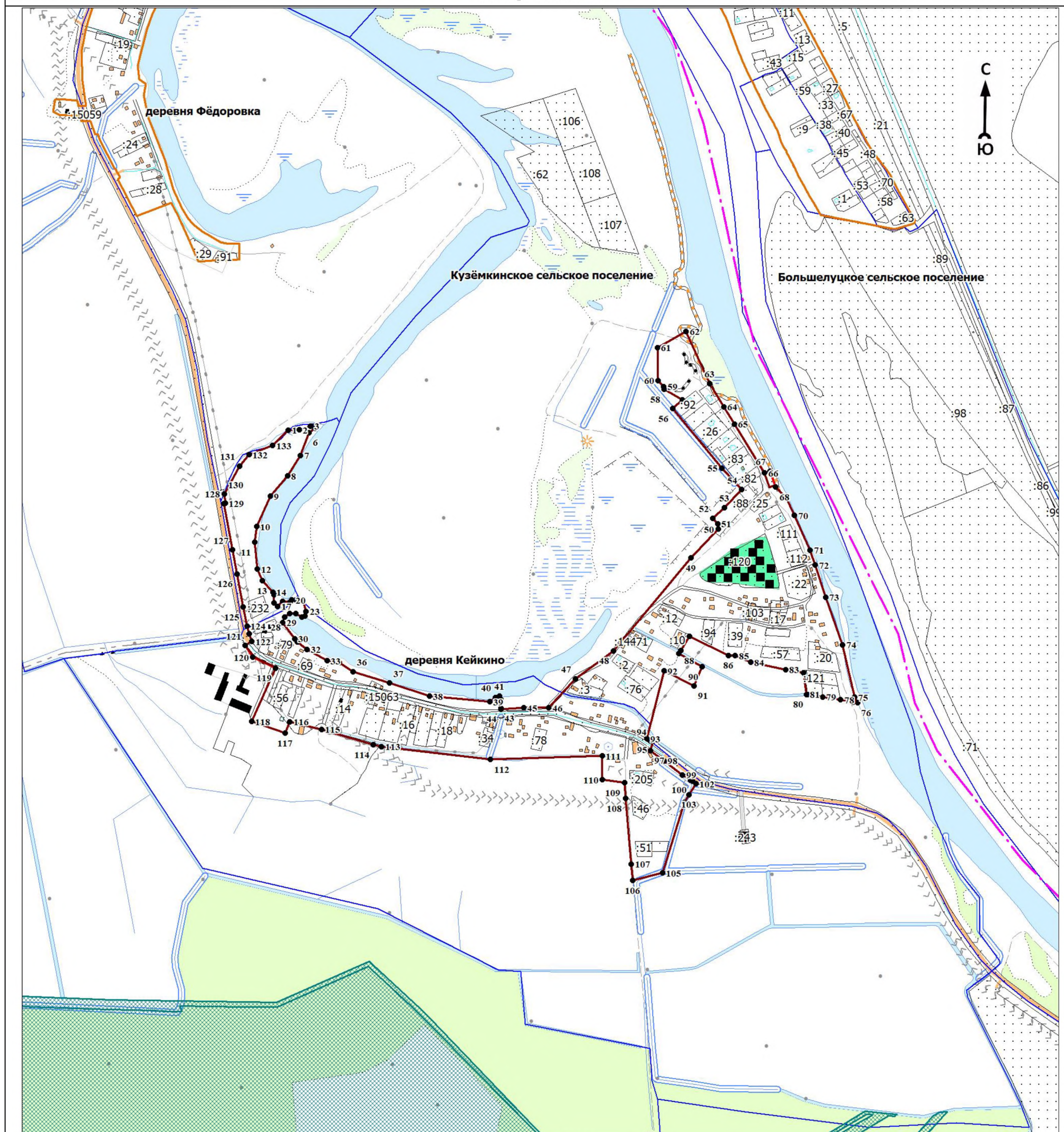
1	2	3	4	5	6	7	8
7	384362,32	1266567,91	384362,32	1266567,91	Картометрический метод	7	Закрепление отсутствует
8	384310,70	1266535,44	384310,70	1266535,44	Картометрический метод	7	Закрепление отсутствует
9	384260,19	1266492,51	384260,19	1266492,51	Картометрический метод	7	Закрепление отсутствует
10	384183,47	1266458,15	384183,47	1266458,15	Картометрический метод	7	Закрепление отсутствует
11	384144,35	1266453,37	384144,35	1266453,37	Картометрический метод	7	Закрепление отсутствует
12	384076,64	1266459,71	384076,64	1266459,71	Картометрический метод	7	Закрепление отсутствует
13	384047,85	1266472,05	384047,85	1266472,05	Картометрический метод	7	Закрепление отсутствует
14	384018,74	1266498,87	384018,74	1266498,87	Картометрический метод	7	Закрепление отсутствует
15	384012,05	1266502,08	384012,05	1266502,08	Картометрический метод	7	Закрепление отсутствует
16	383992,49	1266501,08	383992,49	1266501,08	Картометрический метод	7	Закрепление отсутствует
17	383983,61	1266511,04	383983,61	1266511,04	Картометрический метод	7	Закрепление отсутствует
18	383996,26	1266523,21	383996,26	1266523,21	Картометрический метод	7	Закрепление отсутствует
19	383994,03	1266541,78	383994,03	1266541,78	Картометрический метод	7	Закрепление отсутствует
20	383999,38	1266546,56	383999,38	1266546,56	Картометрический метод	7	Закрепление отсутствует
21	383999,92	1266556,13	383999,92	1266556,13	Картометрический метод	7	Закрепление отсутствует
22	383995,71	1266575,15	383995,71	1266575,15	Картометрический метод	7	Закрепление отсутствует
23	383970,62	1266582,07	383970,62	1266582,07	Картометрический метод	7	Закрепление отсутствует
24	383959,13	1266579,37	383959,13	1266579,37	Картометрический метод	7	Закрепление отсутствует
25	383956,03	1266571,92	383956,03	1266571,92	Картометрический метод	7	Закрепление отсутствует
26	383965,02	1266556,13	383965,02	1266556,13	Картометрический метод	7	Закрепление отсутствует
27	383965,02	1266541,23	383965,02	1266541,23	Картометрический метод	7	Закрепление отсутствует
28	383956,32	1266528,44	383956,32	1266528,44	Картометрический метод	7	Закрепление отсутствует
29	383942,80	1266523,54	383942,80	1266523,54	Картометрический метод	7	Закрепление отсутствует
30	383901,87	1266553,21	383901,87	1266553,21	Картометрический метод	7	Закрепление отсутствует
31	383894,32	1266559,86	383894,32	1266559,86	Картометрический метод	7	Закрепление отсутствует
32	383875,57	1266584,32	383875,57	1266584,32	Картометрический метод	7	Закрепление отсутствует
33	383846,99	1266634,39	383846,99	1266634,39	Картометрический метод	7	Закрепление отсутствует
34	383842,41	1266665,28	383842,41	1266665,28	Картометрический метод	7	Закрепление отсутствует
35	383842,40	1266665,32	383842,40	1266665,32	Картометрический метод	7	Закрепление отсутствует
36	383819,14	1266700,14	383819,14	1266700,14	Картометрический метод	7	Закрепление отсутствует

1	2	3	4	5	6	7	8
37	383790,95	1266791,51	383790,95	1266791,51	Картометрический метод	7	Закрепление отсутствует
38	383757,61	1266891,64	383757,61	1266891,64	Картометрический метод	7	Закрепление отсутствует
39	383743,81	1267042,44	383743,81	1267042,44	Картометрический метод	7	Закрепление отсутствует
40	383754,38	1267056,99	383754,38	1267056,99	Картометрический метод	7	Закрепление отсутствует
41	383758,49	1267067,72	383758,49	1267067,72	Картометрический метод	7	Закрепление отсутствует
42	383749,79	1267070,74	383749,79	1267070,74	Картометрический метод	7	Закрепление отсутствует
43	383727,11	1267070,64	383727,11	1267070,64	Картометрический метод	7	Закрепление отсутствует
44	383725,37	1267070,93	383725,37	1267070,93	Картометрический метод	7	Закрепление отсутствует
45	383728,73	1267127,60	383728,73	1267127,60	Картометрический метод	7	Закрепление отсутствует
46	383728,40	1267190,92	383728,40	1267190,92	Картометрический метод	7	Закрепление отсутствует
47	383801,94	1267257,79	383801,94	1267257,79	Картометрический метод	7	Закрепление отсутствует
48	383871,56	1267352,78	383871,56	1267352,78	Картометрический метод	7	Закрепление отсутствует
49	384104,96	1267547,58	384104,96	1267547,58	Картометрический метод	7	Закрепление отсутствует
50	384177,45	1267615,50	384177,45	1267615,50	Картометрический метод	7	Закрепление отсутствует
51	384190,90	1267614,24	384190,90	1267614,24	Картометрический метод	7	Закрепление отсутствует
52	384204,57	1267602,26	384204,57	1267602,26	Картометрический метод	7	Закрепление отсутствует
53	384231,48	1267631,27	384231,48	1267631,27	Картометрический метод	7	Закрепление отсутствует
54	384276,27	1267674,24	384276,27	1267674,24	Картометрический метод	7	Закрепление отсутствует
55	384330,23	1267625,04	384330,23	1267625,04	Картометрический метод	7	Закрепление отсутствует
56	384479,50	1267501,18	384479,50	1267501,18	Картометрический метод	7	Закрепление отсутствует
57	384502,00	1267525,91	384502,00	1267525,91	Картометрический метод	7	Закрепление отсутствует
58	384528,25	1267480,61	384528,25	1267480,61	Картометрический метод	7	Закрепление отсутствует
59	384535,04	1267478,83	384535,04	1267478,83	Картометрический метод	7	Закрепление отсутствует
60	384550,49	1267465,15	384550,49	1267465,15	Картометрический метод	7	Закрепление отсутствует
61	384633,00	1267463,04	384633,00	1267463,04	Картометрический метод	7	Закрепление отсутствует
62	384673,70	1267534,76	384673,70	1267534,76	Картометрический метод	7	Закрепление отсутствует
63	384542,49	1267595,13	384542,49	1267595,13	Картометрический метод	7	Закрепление отсутствует
64	384484,50	1267629,89	384484,50	1267629,89	Картометрический метод	7	Закрепление отсутствует
65	384440,71	1267656,29	384440,71	1267656,29	Картометрический метод	7	Закрепление отсутствует
66	384317,85	1267731,24	384318,16	1267732,09	Картометрический метод	7	Закрепление отсутствует

1	2	3	4	5	6	7	8
67	384282,10	1267744,13	384322,94	1267745,35	Картометрический метод	7	Закрепление отсутствует
68	384286,49	1267756,30	384283,07	1267759,72	Картометрический метод	7	Закрепление отсутствует
69	384256,46	1267786,17	384256,46	1267786,17	Картометрический метод	7	Закрепление отсутствует
70	384211,37	1267807,18	384211,37	1267807,18	Картометрический метод	7	Закрепление отсутствует
71	384124,76	1267846,69	384124,76	1267846,69	Картометрический метод	7	Закрепление отсутствует
72	384087,01	1267859,24	384087,01	1267859,24	Картометрический метод	7	Закрепление отсутствует
73	384006,51	1267885,44	384006,51	1267885,44	Картометрический метод	7	Закрепление отсутствует
74	383886,71	1267927,44	383886,71	1267927,44	Картометрический метод	7	Закрепление отсутствует
75	383755,61	1267957,84	383755,61	1267957,84	Картометрический метод	7	Закрепление отсутствует
76	383741,29	1267965,39	383741,29	1267965,39	Картометрический метод	7	Закрепление отсутствует
77	383743,21	1267953,63	383743,21	1267953,63	Картометрический метод	7	Закрепление отсутствует
78	383748,84	1267922,39	383748,84	1267922,39	Картометрический метод	7	Закрепление отсутствует
79	383756,03	1267877,73	383756,03	1267877,73	Картометрический метод	7	Закрепление отсутствует
80	383762,16	1267839,69	383762,16	1267839,69	Картометрический метод	7	Закрепление отсутствует
81	383762,56	1267836,79	383762,56	1267836,79	Картометрический метод	7	Закрепление отсутствует
82	383817,07	1267830,14	383817,07	1267830,14	Картометрический метод	7	Закрепление отсутствует
83	383824,58	1267784,51	383824,58	1267784,51	Картометрический метод	7	Закрепление отсутствует
84	383843,23	1267696,86	383843,23	1267696,86	Картометрический метод	7	Закрепление отсутствует
85	383859,36	1267658,20	383859,36	1267658,20	Картометрический метод	7	Закрепление отсутствует
86	383860,15	1267641,03	383860,15	1267641,03	Картометрический метод	7	Закрепление отсутствует
87	383907,63	1267543,75	383907,63	1267543,75	Картометрический метод	7	Закрепление отсутствует
88	383872,60	1267521,96	383872,60	1267521,96	Картометрический метод	7	Закрепление отсутствует
89	383864,98	1267517,21	383864,98	1267517,21	Картометрический метод	7	Закрепление отсутствует
90	383831,50	1267575,52	383831,50	1267575,52	Картометрический метод	7	Закрепление отсутствует
91	383784,20	1267555,49	383784,20	1267555,49	Картометрический метод	7	Закрепление отсутствует
92	383821,33	1267479,86	383821,33	1267479,86	Картометрический метод	7	Закрепление отсутствует
93	383650,88	1267436,47	383650,88	1267436,47	Картометрический метод	7	Закрепление отсутствует
94	383644,56	1267445,96	383644,56	1267445,96	Картометрический метод	7	Закрепление отсутствует
95	383647,85	1267448,33	383647,85	1267448,33	Картометрический метод	7	Закрепление отсутствует
96	383645,45	1267452,59	383645,45	1267452,59	Картометрический метод	7	Закрепление отсутствует

1	2	3	4	5	6	7	8
97	383621,33	1267446,04	383621,33	1267446,04	Картометрический метод	7	Закрепление отсутствует
98	383595,54	1267479,92	383595,54	1267479,92	Картометрический метод	7	Закрепление отсутствует
99	383560,31	1267526,20	383560,31	1267526,20	Картометрический метод	7	Закрепление отсутствует
100	383547,48	1267546,66	383547,48	1267546,66	Картометрический метод	7	Закрепление отсутствует
101	383544,93	1267550,73	383544,93	1267550,73	Картометрический метод	7	Закрепление отсутствует
102	383537,98	1267559,71	383537,98	1267559,71	Картометрический метод	7	Закрепление отсутствует
103	383510,61	1267542,16	383510,61	1267542,16	Картометрический метод	7	Закрепление отсутствует
104	383490,88	1267530,61	383490,88	1267530,61	Картометрический метод	7	Закрепление отсутствует
105	383314,58	1267475,88	383314,58	1267475,88	Картометрический метод	7	Закрепление отсутствует
106	383295,14	1267401,61	383295,14	1267401,61	Картометрический метод	7	Закрепление отсутствует
107	383336,31	1267398,13	383336,31	1267398,13	Картометрический метод	7	Закрепление отсутствует
108	383501,34	1267383,99	383501,34	1267383,99	Картометрический метод	7	Закрепление отсутствует
109	383540,88	1267380,44	383540,88	1267380,44	Картометрический метод	7	Закрепление отсутствует
110	383548,32	1267325,62	383548,32	1267325,62	Картометрический метод	7	Закрепление отсутствует
111	383608,00	1267324,79	383608,00	1267324,79	Картометрический метод	7	Закрепление отсутствует
112	383598,93	1267044,68	383598,93	1267044,68	Картометрический метод	7	Закрепление отсутствует
113	383631,48	1266771,06	383631,48	1266771,06	Картометрический метод	7	Закрепление отсутствует
114	383635,91	1266750,87	383635,91	1266750,87	Картометрический метод	7	Закрепление отсутствует
115	383674,45	1266620,48	383674,45	1266620,48	Картометрический метод	7	Закрепление отсутствует
116	383693,93	1266541,20	383693,93	1266541,20	Картометрический метод	7	Закрепление отсутствует
117	383665,45	1266529,54	383665,45	1266529,54	Картометрический метод	7	Закрепление отсутствует
118	383694,10	1266445,12	383694,10	1266445,12	Картометрический метод	7	Закрепление отсутствует
119	383830,51	1266506,63	383828,32	1266505,57	Картометрический метод	7	Закрепление отсутствует
120	383845,47	1266471,20	383855,59	1266448,80	Картометрический метод	7	Закрепление отсутствует
121	383884,72	1266429,26	383884,72	1266429,26	Картометрический метод	7	Закрепление отсутствует
122	383895,36	1266445,67	383895,36	1266445,67	Картометрический метод	7	Закрепление отсутствует
123	383914,38	1266438,99	383914,38	1266438,99	Картометрический метод	7	Закрепление отсутствует
124	383933,66	1266434,05	383933,66	1266434,05	Картометрический метод	7	Закрепление отсутствует
125	383981,54	1266424,28	383981,54	1266424,28	Картометрический метод	7	Закрепление отсутствует
126	384064,85	1266408,49	384064,85	1266408,49	Картометрический метод	7	Закрепление отсутствует

План границ объекта



Масштаб 1:10000

Используемые условные знаки и обозначения:

	- характерная точка границы объекта
	- существующая часть границы объекта, сведения о которой содержатся в Едином государственном реестре недвижимости
	- граница муниципального образования
	- граница кадастрового квартала
	- граница населенного пункта
	- существующие границы земельного участка, имеющиеся в Едином государственном реестре недвижимости, сведения о которых достаточны для определения их местоположения
	- существующие границы лесных частей, сведения о которых содержатся в Едином государственном реестре недвижимости
	- обозначение земельного участка, сведения о котором содержатся в Едином государственном реестре недвижимости
	- номер кадастрового квартала

Подпись _____

Дата «__» _____ 20__ г.

Место для оттиска печати (при наличии) лица, составившего описание местоположения границ объекта

ОПИСАНИЕ МЕСТОПОЛОЖЕНИЯ ГРАНИЦ
населённого пункта – деревня Коростель муниципального образования «Кузёмкинское сельское поселение»
Кингисеппского муниципального района Ленинградской области (изменение местоположения)

(наименование объекта, местоположение границ которого описано (далее - объект))

Раздел 1

Сведения об объекте		
№ п/п	Характеристики объекта	Описание характеристик
1	2	3
1	Местоположение объекта	Ленинградская область, Кингисеппский муниципальный район, Кузёмкинское сельское поселение, деревня Коростель
2	Площадь объекта ± величина погрешности определения площади ($P \pm \Delta P$), м ²	422493 ± 15925
3	Иные характеристики объекта	-

Раздел 2

Сведения о местоположении границ объекта					
1. Система координат МСК 47 зона 1					
2. Сведения о характерных точках границ объекта					
Обозначение характерных точек границ	Координаты, м		Метод определения координат характерной точки	Средняя квадратическая погрешность положения характерной точки (M), м	Описание обозначения точки на местности (при наличии)
	X	Y			
1	2	3	4	5	6
-	-	-	-	-	-
3. Сведения о характерных точках части (частей) границы объекта					
Обозначение характерных точек части границы	Координаты, м		Метод определения координат характерной точки	Средняя квадратическая погрешность положения характерной точки (M), м	Описание обозначения точки на местности (при наличии)
	X	Y			
1	2	3	4	5	6
-	-	-	-	-	-

Раздел 3

Сведения о местоположении измененных (уточненных) границ объекта							
1. Система координат МСК 47 зона 1							
2. Сведения о характерных точках границ объекта							
Обозначение характерных точек границ	Существующие координаты, м		Измененные (уточненные) координаты, м		Метод определения координат характерной точки	Средняя квадратическая погрешность положения характерной точки (M), м	Описание обозначения точки на местности (при наличии)
	X	Y	X	Y			
1	2	3	4	5	6	7	8
Часть № 1							
1	386125,00	1259482,36	385777,83	1260773,55	Картометрический метод	7	Закрепление отсутствует
2	386101,89	1259526,69	385784,01	1260786,93	Картометрический метод	7	Закрепление отсутствует
3	386018,17	1259618,94	385790,67	1260808,95	Картометрический метод	7	Закрепление отсутствует
4	386047,30	1259668,33	385793,11	1260820,14	Картометрический метод	7	Закрепление отсутствует
5	386015,67	1259689,89	385794,95	1260831,44	Картометрический метод	7	Закрепление отсутствует
6	386054,92	1259768,61	385772,22	1260833,96	Картометрический метод	7	Закрепление отсутствует

1	2	3	4	5	6	7	8
7	385983,78	1259794,72	385803,73	1260941,29	Картометрический метод	7	Закрепление отсутствует
8	386012,81	1259919,93	385806,01	1260946,00	Картометрический метод	7	Закрепление отсутствует
9	386035,50	1259920,91	385889,05	1260970,31	Картометрический метод	7	Закрепление отсутствует
10	386035,50	1259895,21	385882,73	1261004,96	Картометрический метод	7	Закрепление отсутствует
11	386063,14	1259895,21	385917,92	1261098,17	Картометрический метод	7	Закрепление отсутствует
12	386064,59	1259943,70	385919,30	1261128,15	Картометрический метод	7	Закрепление отсутствует
13	386197,27	1260000,08	385908,30	1261155,64	Картометрический метод	7	Закрепление отсутствует
14	386196,29	1260023,20	385891,53	1261176,54	Картометрический метод	7	Закрепление отсутствует
15	386167,00	1260094,85	385873,38	1261178,74	Картометрический метод	7	Закрепление отсутствует
16	386187,50	1260162,39	385828,84	1261158,67	Картометрический метод	7	Закрепление отсутствует
17	386040,74	1260156,06	385718,73	1261072,73	Картометрический метод	7	Закрепление отсутствует
18	386044,61	1260046,41	385722,00	1261071,09	Картометрический метод	7	Закрепление отсутствует
19	386032,33	1260047,48	385716,41	1261062,41	Картометрический метод	7	Закрепление отсутствует
20	386018,53	1260131,71	385710,90	1261050,68	Картометрический метод	7	Закрепление отсутствует
21	386017,67	1260217,12	385704,79	1261039,25	Картометрический метод	7	Закрепление отсутствует
22	385987,47	1260223,59	385694,55	1261022,71	Картометрический метод	7	Закрепление отсутствует
23	385956,13	1260286,18	385682,29	1261006,02	Картометрический метод	7	Закрепление отсутствует
24	385923,64	1260278,81	385665,48	1260986,94	Картометрический метод	7	Закрепление отсутствует
25	385902,12	1260279,48	385661,96	1260981,95	Картометрический метод	7	Закрепление отсутствует
26	385885,63	1260319,00	385659,53	1260976,95	Картометрический метод	7	Закрепление отсутствует
27	385896,42	1260348,46	385657,90	1260971,63	Картометрический метод	7	Закрепление отсутствует
28	385888,72	1260429,59	385657,12	1260966,12	Картометрический метод	7	Закрепление отсутствует
29	385889,03	1260460,16	385657,21	1260960,56	Картометрический метод	7	Закрепление отсутствует
30	385897,94	1260481,49	385666,25	1260954,50	Картометрический метод	7	Закрепление отсутствует
31	385908,50	1260484,13	385672,59	1260966,09	Картометрический метод	7	Закрепление отсутствует
32	385930,21	1260522,17	385686,40	1260979,67	Картометрический метод	7	Закрепление отсутствует
33	385950,01	1260535,82	385714,28	1260970,23	Картометрический метод	7	Закрепление отсутствует
34	385961,95	1260541,88	385701,60	1260888,51	Картометрический метод	7	Закрепление отсутствует
35	385995,56	1260432,74	385686,50	1260834,30	Картометрический метод	7	Закрепление отсутствует
36	385988,67	1260402,07	385687,59	1260798,70	Картометрический метод	7	Закрепление отсутствует

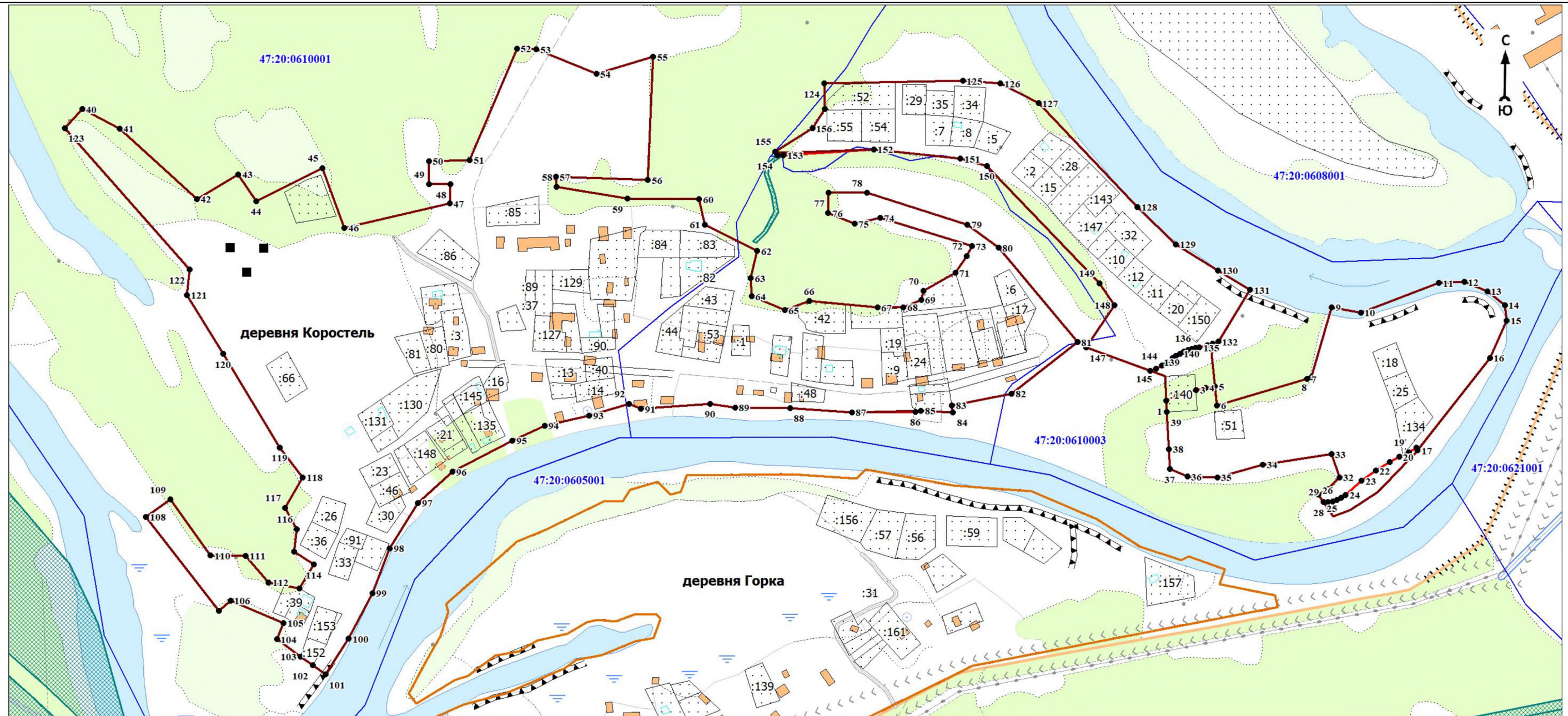
1	2	3	4	5	6	7	8
37	386001,38	1260370,85	385696,35	1260777,74	Картометрический метод	7	Закрепление отсутствует
38	386025,32	1260371,51	385720,04	1260776,59	Картометрический метод	7	Закрепление отсутствует
39	386025,33	1260416,93	385764,22	1260774,15	Картометрический метод	7	Закрепление отсутствует
1	386125,00	1259482,36	385777,83	1260773,55	Картометрический метод	7	Закрепление отсутствует
Часть № 2							
40	386155,70	1260365,94	386125,00	1259482,36	Картометрический метод	7	Закрепление отсутствует
41	386158,73	1260531,15	386101,89	1259526,69	Картометрический метод	7	Закрепление отсутствует
42	386155,70	1260576,01	386018,17	1259618,94	Картометрический метод	7	Закрепление отсутствует
43	386131,98	1260621,30	386047,30	1259668,33	Картометрический метод	7	Закрепление отсутствует
44	386008,61	1260739,05	386015,67	1259689,89	Картометрический метод	7	Закрепление отсутствует
45	385964,18	1260784,79	386054,92	1259768,61	Картометрический метод	7	Закрепление отсутствует
46	385933,12	1260835,25	385983,78	1259794,72	Картометрический метод	7	Закрепление отсутствует
47	385909,83	1260873,21	386012,81	1259919,93	Картометрический метод	7	Закрепление отсутствует
48	385834,34	1260827,06	386035,50	1259920,91	Картометрический метод	7	Закрепление отсутствует
49	385772,22	1260833,96	386035,50	1259895,21	Картометрический метод	7	Закрепление отсутствует
50	385803,73	1260941,29	386063,14	1259895,21	Картометрический метод	7	Закрепление отсутствует
51	385806,01	1260946,00	386064,59	1259943,70	Картометрический метод	7	Закрепление отсутствует
52	385889,05	1260970,31	386197,27	1260000,08	Картометрический метод	7	Закрепление отсутствует
53	385882,73	1261004,96	386196,29	1260023,20	Картометрический метод	7	Закрепление отсутствует
54	385917,92	1261098,17	386167,00	1260094,85	Картометрический метод	7	Закрепление отсутствует
55	385919,30	1261128,15	386187,50	1260162,39	Картометрический метод	7	Закрепление отсутствует
56	385908,30	1261155,64	386040,74	1260156,06	Картометрический метод	7	Закрепление отсутствует
57	385891,53	1261176,54	386044,61	1260046,41	Картометрический метод	7	Закрепление отсутствует
58	385873,38	1261178,74	386032,33	1260047,48	Картометрический метод	7	Закрепление отсутствует
59	385828,84	1261158,67	386018,53	1260131,71	Картометрический метод	7	Закрепление отсутствует
60	385716,10	1261070,68	386017,67	1260217,12	Картометрический метод	7	Закрепление отсутствует
61	385669,08	1261025,31	385987,47	1260223,59	Картометрический метод	7	Закрепление отсутствует
62	385647,64	1260992,79	385956,13	1260286,18	Картометрический метод	7	Закрепление отсутствует
63	385640,21	1260971,96	385923,64	1260278,81	Картометрический метод	7	Закрепление отсутствует
64	385666,25	1260954,50	385902,12	1260279,48	Картометрический метод	7	Закрепление отсутствует

1	2	3	4	5	6	7	8
65	385672,59	1260966,09	385885,63	1260319,00	Картометрический метод	7	Закрепление отсутствует
66	385686,40	1260979,67	385896,42	1260348,46	Картометрический метод	7	Закрепление отсутствует
67	385714,28	1260970,23	385888,72	1260429,59	Картометрический метод	7	Закрепление отсутствует
68	385701,60	1260888,51	385889,03	1260460,16	Картометрический метод	7	Закрепление отсутствует
69	385686,50	1260834,30	385897,94	1260481,49	Картометрический метод	7	Закрепление отсутствует
70	385687,59	1260798,70	385908,50	1260484,13	Картометрический метод	7	Закрепление отсутствует
71	385696,35	1260777,74	385930,21	1260522,17	Картометрический метод	7	Закрепление отсутствует
72	385720,04	1260776,59	385950,01	1260535,82	Картометрический метод	7	Закрепление отсутствует
73	385764,22	1260774,15	385961,95	1260541,88	Картометрический метод	7	Закрепление отсутствует
74	385807,09	1260772,27	385995,56	1260432,74	Картометрический метод	7	Закрепление отсутствует
75	385841,25	1260677,81	385988,67	1260402,07	Картометрический метод	7	Закрепление отсутствует
76	385891,71	1260711,89	386001,38	1260370,85	Картометрический метод	7	Закрепление отсутствует
77	385917,78	1260693,66	386025,32	1260371,51	Картометрический метод	7	Закрепление отсутствует
78	386057,60	1260559,82	386025,33	1260416,93	Картометрический метод	7	Закрепление отсутствует
79	386066,13	1260528,27	385987,72	1260536,48	Картометрический метод	7	Закрепление отсутствует
80	386077,21	1260425,12	385959,87	1260573,85	Картометрический метод	7	Закрепление отсутствует
81	386073,46	1260322,04	385847,65	1260667,71	Картометрический метод	7	Закрепление отсутствует
82	386073,27	1260315,31	385786,36	1260589,27	Картометрический метод	7	Закрепление отсутствует
83	386074,61	1260308,00	385772,37	1260518,18	Картометрический метод	7	Закрепление отсутствует
84	386102,22	1260352,14	385764,05	1260519,54	Картометрический метод	7	Закрепление отсутствует
85	386125,51	1260366,80	385765,75	1260481,16	Картометрический метод	7	Закрепление отсутствует
86	-	-	385764,54	1260474,80	Картометрический метод	7	Закрепление отсутствует
87	-	-	385763,85	1260398,97	Картометрический метод	7	Закрепление отсутствует
88	-	-	385769,20	1260325,27	Картометрический метод	7	Закрепление отсутствует
89	-	-	385769,71	1260259,87	Картометрический метод	7	Закрепление отсутствует
90	-	-	385774,18	1260230,26	Картометрический метод	7	Закрепление отсутствует
91	-	-	385768,02	1260147,74	Картометрический метод	7	Закрепление отсутствует
92	-	-	385774,15	1260133,77	Картометрический метод	7	Закрепление отсутствует
93	-	-	385760,13	1260086,01	Картометрический метод	7	Закрепление отсутствует
94	-	-	385748,22	1260033,11	Картометрический метод	7	Закрепление отсутствует

1	2	3	4	5	6	7	8
95	-	-	385730,28	1259994,58	Картометрический метод	7	Закрепление отсутствует
96	-	-	385693,07	1259923,28	Картометрический метод	7	Закрепление отсутствует
97	-	-	385656,04	1259882,29	Картометрический метод	7	Закрепление отсутствует
98	-	-	385602,07	1259848,54	Картометрический метод	7	Закрепление отсутствует
99	-	-	385548,56	1259827,87	Картометрический метод	7	Закрепление отсутствует
100	-	-	385494,39	1259799,75	Картометрический метод	7	Закрепление отсутствует
101	-	-	385451,73	1259771,96	Картометрический метод	7	Закрепление отсутствует
102	-	-	385462,74	1259756,76	Картометрический метод	7	Закрепление отсутствует
103	-	-	385472,98	1259742,60	Картометрический метод	7	Закрепление отсутствует
104	-	-	385493,57	1259714,16	Картометрический метод	7	Закрепление отсутствует
105	-	-	385512,95	1259722,09	Картометрический метод	7	Закрепление отсутствует
106	-	-	385539,63	1259658,91	Картометрический метод	7	Закрепление отсутствует
107	-	-	385527,40	1259645,40	Картометрический метод	7	Закрепление отсутствует
108	-	-	385639,37	1259558,44	Картометрический метод	7	Закрепление отсутствует
109	-	-	385660,07	1259587,34	Картометрический метод	7	Закрепление отсутствует
110	-	-	385593,38	1259634,97	Картометрический метод	7	Закрепление отсутствует
111	-	-	385593,22	1259677,07	Картометрический метод	7	Закрепление отсутствует
112	-	-	385561,50	1259704,23	Картометрический метод	7	Закрепление отсутствует
113	-	-	385553,96	1259740,91	Картометрический метод	7	Закрепление отсутствует
114	-	-	385582,67	1259758,20	Картометрический метод	7	Закрепление отсутствует
115	-	-	385598,34	1259734,78	Картометрический метод	7	Закрепление отсутствует
116	-	-	385624,99	1259737,94	Картометрический метод	7	Закрепление отсутствует
117	-	-	385650,28	1259724,17	Картометрический метод	7	Закрепление отсутствует
118	-	-	385686,40	1259744,97	Картометрический метод	7	Закрепление отсутствует
119	-	-	385722,09	1259717,62	Картометрический метод	7	Закрепление отсутствует
120	-	-	385833,73	1259650,04	Картометрический метод	7	Закрепление отсутствует
121	-	-	385903,70	1259607,31	Картометрический метод	7	Закрепление отсутствует
122	-	-	385933,82	1259610,20	Картометрический метод	7	Закрепление отсутствует
123	-	-	386102,71	1259461,47	Картометрический метод	7	Закрепление отсутствует
40	386155,70	1260365,94	386125,00	1259482,36	Картометрический метод	7	Закрепление отсутствует

1	2	3	4	5	6	7	8
Часть № 3							
124	-	-	386155,70	1260365,94	Картометрический метод	7	Закрепление отсутствует
125	-	-	386158,73	1260531,15	Картометрический метод	7	Закрепление отсутствует
126	-	-	386155,70	1260576,01	Картометрический метод	7	Закрепление отсутствует
127	-	-	386131,98	1260621,30	Картометрический метод	7	Закрепление отсутствует
128	-	-	386008,61	1260739,05	Картометрический метод	7	Закрепление отсутствует
129	-	-	385964,18	1260784,79	Картометрический метод	7	Закрепление отсутствует
130	-	-	385933,12	1260835,25	Картометрический метод	7	Закрепление отсутствует
131	-	-	385909,83	1260873,21	Картометрический метод	7	Закрепление отсутствует
132	-	-	385848,08	1260835,46	Картометрический метод	7	Закрепление отсутствует
133	-	-	385845,74	1260828,80	Картометрический метод	7	Закрепление отсутствует
134	-	-	385843,65	1260822,06	Картометрический метод	7	Закрепление отсутствует
135	-	-	385841,18	1260812,73	Картометрический метод	7	Закрепление отсутствует
136	-	-	385840,42	1260808,21	Картометрический метод	7	Закрепление отсутствует
137	-	-	385839,36	1260803,75	Картометрический метод	7	Закрепление отсутствует
138	-	-	385837,93	1260799,14	Картометрический метод	7	Закрепление отсутствует
139	-	-	385836,19	1260794,64	Картометрический метод	7	Закрепление отсутствует
140	-	-	385833,84	1260789,72	Картометрический метод	7	Закрепление отсутствует
141	-	-	385831,13	1260785,00	Картометрический метод	7	Закрепление отсутствует
142	-	-	385828,61	1260781,27	Картометрический метод	7	Закрепление отсутствует
143	-	-	385823,34	1260774,22	Картометрический метод	7	Закрепление отсутствует
144	-	-	385819,63	1260768,29	Картометрический метод	7	Закрепление отсутствует
145	-	-	385816,23	1260761,59	Картометрический метод	7	Закрепление отсутствует
146	-	-	385813,47	1260754,62	Картометрический метод	7	Закрепление отсутствует
147	-	-	385841,25	1260677,81	Картометрический метод	7	Закрепление отсутствует
148	-	-	385891,71	1260711,89	Картометрический метод	7	Закрепление отсутствует
149	-	-	385917,78	1260693,66	Картометрический метод	7	Закрепление отсутствует
150	-	-	386057,60	1260559,82	Картометрический метод	7	Закрепление отсутствует
151	-	-	386066,13	1260528,27	Картометрический метод	7	Закрепление отсутствует
152	-	-	386077,21	1260425,12	Картометрический метод	7	Закрепление отсутствует

План границ объекта



Масштаб 1:5000

Используемые условные знаки и обозначения:

	- характерная точка границы объекта
	- уточняемая (изменяемая) часть границы объекта
	- существующая часть границы объекта, сведения о которой содержатся в Едином государственном реестре недвижимости
	- граница кадастрового квартала
	- существующие границы земельного участка, имеющиеся в Едином государственном реестре недвижимости, сведения о которых достаточны для определения их местоположения
	- существующие границы лесных частей, сведения о которых содержатся в Едином государственном реестре недвижимости
	- обозначение земельного участка, сведения о котором содержатся в Едином государственном реестре недвижимости
	- номер кадастрового квартала
	- область и номер выносного листа

Подпись _____

Дата « » _____ 20 г.

Место для оттиска печати (при наличии) лица, составившего описание местоположения границ объекта

ОПИСАНИЕ МЕСТОПОЛОЖЕНИЯ ГРАНИЦ
населённого пункта – деревня Малое Кузёмкино муниципального образования «Кузёмкинское сельское поселение»
Кингисеппского муниципального района Ленинградской области

(изменение местоположения)

(наименование объекта, местоположение границ которого описано (далее - объект))

Раздел 1

Сведения об объекте		
№ п/п	Характеристики объекта	Описание характеристик
1	2	3
1	Местоположение объекта	Ленинградская область, Кингисеппский муниципальный район, Кузёмкинское сельское поселение, деревня Малое Кузёмкино
2	Площадь объекта ± величина погрешности определения площади ($P \pm \Delta P$), м ²	404189 ± 15576
3	Иные характеристики объекта	-

Раздел 2

Сведения о местоположении границ объекта					
1. Система координат -					
2. Сведения о характерных точках границ объекта					
Обозначение характерных точек границ	Координаты, м		Метод определения координат характерной точки	Средняя квадратическая погрешность положения характерной точки (Mt), м	Описание обозначения точки на местности (при наличии)
	X	Y			
1	2	3	4	5	6
-	-	-	-	-	-
3. Сведения о характерных точках части (частей) границы объекта					
Обозначение характерных точек части границы	Координаты, м		Метод определения координат характерной точки	Средняя квадратическая погрешность положения характерной точки (Mt), м	Описание обозначения точки на местности (при наличии)
	X	Y			
1	2	3	4	5	6
-	-	-	-	-	-

Раздел 3

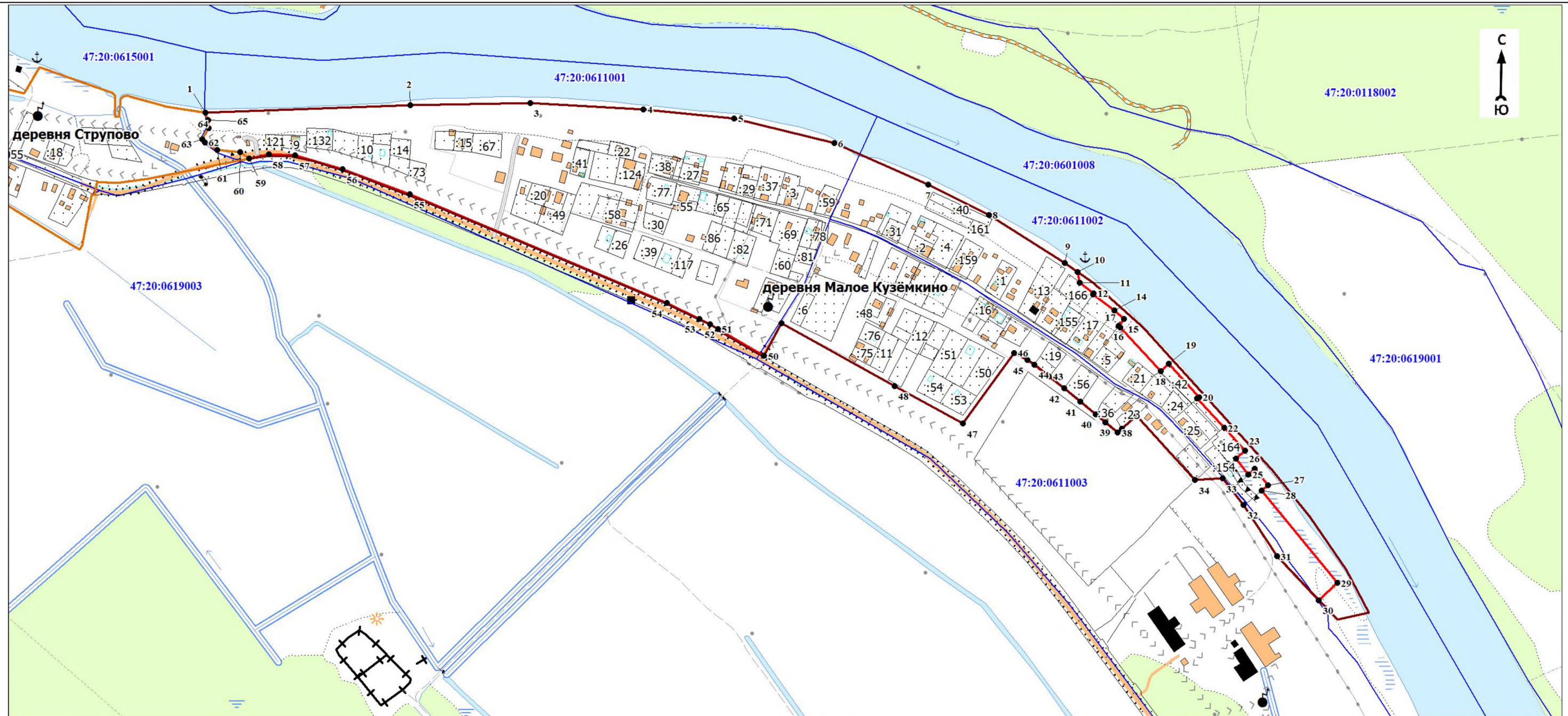
Сведения о местоположении измененных (уточненных) границ объекта							
1. Система координат МСК 47 зона 1							
2. Сведения о характерных точках границ объекта							
Обозначение характерных точек границ	Существующие координаты, м		Измененные (уточненные) координаты, м		Метод определения координат характерной точки	Средняя квадратическая погрешность положения характерной точки (Mt), м	Описание обозначения точки на местности (при наличии)
	X	Y	X	Y			
1	2	3	4	5	6	7	8
1	399797,36	1261845,86	399797,36	1261845,86	Картометрический метод	7	Закрепление отсутствует
2	399809,80	1262187,60	399809,80	1262187,60	Картометрический метод	7	Закрепление отсутствует
3	399813,99	1262387,70	399813,99	1262387,70	Картометрический метод	7	Закрепление отсутствует
4	399803,25	1262576,66	399803,25	1262576,66	Картометрический метод	7	Закрепление отсутствует
5	399788,30	1262727,90	399788,30	1262727,90	Картометрический метод	7	Закрепление отсутствует

1	2	3	4	5	6	7	8
6	399747,04	1262894,32	399747,04	1262894,32	Картометрический метод	7	Закрепление отсутствует
7	399677,33	1263051,27	399677,33	1263051,27	Картометрический метод	7	Закрепление отсутствует
8	399627,04	1263152,42	399627,04	1263152,42	Картометрический метод	7	Закрепление отсутствует
9	399547,19	1263279,03	399547,19	1263279,03	Картометрический метод	7	Закрепление отсутствует
10	399513,78	1263325,66	399532,20	1263299,95	Картометрический метод	7	Закрепление отсутствует
11	399438,97	1263409,92	399514,29	1263303,76	Картометрический метод	7	Закрепление отсутствует
12	399200,35	1263626,24	399496,55	1263327,09	Картометрический метод	7	Закрепление отсутствует
13	399122,48	1263688,28	399494,92	1263325,97	Картометрический метод	7	Закрепление отсутствует
14	399034,45	1263748,76	399467,66	1263361,58	Картометрический метод	7	Закрепление отсутствует
15	398963,58	1263786,19	399453,87	1263377,80	Картометрический метод	7	Закрепление отсутствует
16	398951,73	1263733,48	399441,83	1263368,59	Картометрический метод	7	Закрепление отсутствует
17	-	-	399439,33	1263371,24	Картометрический метод	7	Закрепление отсутствует
18	-	-	399366,60	1263439,46	Картометрический метод	7	Закрепление отсутствует
19	-	-	399379,03	1263452,23	Картометрический метод	7	Закрепление отсутствует
20	-	-	399323,27	1263502,83	Картометрический метод	7	Закрепление отсутствует
21	-	-	399320,79	1263499,86	Картометрический метод	7	Закрепление отсутствует
22	-	-	399272,04	1263544,50	Картометрический метод	7	Закрепление отсутствует
23	-	-	399233,63	1263579,53	Картометрический метод	7	Закрепление отсутствует
24	-	-	399220,26	1263564,49	Картометрический метод	7	Закрепление отсутствует
25	-	-	399194,28	1263585,08	Картометрический метод	7	Закрепление отсутствует
26	-	-	399204,09	1263595,48	Картометрический метод	7	Закрепление отсутствует
27	-	-	399175,93	1263617,56	Картометрический метод	7	Закрепление отсутствует
28	-	-	399167,08	1263606,92	Картометрический метод	7	Закрепление отсутствует
29	-	-	399012,96	1263733,12	Картометрический метод	7	Закрепление отсутствует
30	-	-	398984,15	1263702,56	Картометрический метод	7	Закрепление отсутствует
31	399057,52	1263632,51	399057,52	1263632,51	Картометрический метод	7	Закрепление отсутствует
32	399143,35	1263577,05	399143,35	1263577,05	Картометрический метод	7	Закрепление отсутствует
33	399187,59	1263541,92	399187,59	1263541,92	Картометрический метод	7	Закрепление отсутствует
34	399184,80	1263496,31	399184,80	1263496,31	Картометрический метод	7	Закрепление отсутствует
35	399292,00	1263398,95	399292,00	1263398,95	Картометрический метод	7	Закрепление отсутствует

1	2	3	4	5	6	7	8
36	399291,43	1263398,38	399291,43	1263398,38	Картометрический метод	7	Закрепление отсутствует
37	399270,31	1263374,34	399270,31	1263374,34	Картометрический метод	7	Закрепление отсутствует
38	399264,01	1263367,16	399264,01	1263367,16	Картометрический метод	7	Закрепление отсутствует
39	399281,87	1263346,75	399281,27	1263346,38	Картометрический метод	7	Закрепление отсутствует
40	399294,59	1263330,95	399294,59	1263330,95	Картометрический метод	7	Закрепление отсутствует
41	399315,18	1263306,62	399315,57	1263304,91	Картометрический метод	7	Закрепление отсутствует
42	399337,54	1263277,62	399337,54	1263277,62	Картометрический метод	7	Закрепление отсутствует
43	399357,16	1263253,55	399357,91	1263252,31	Картометрический метод	7	Закрепление отсутствует
44	399377,60	1263228,41	399377,28	1263228,28	Картометрический метод	7	Закрепление отсутствует
45	399385,04	1263217,06	399385,04	1263217,06	Картометрический метод	7	Закрепление отсутствует
46	399396,73	1263194,39	399396,73	1263194,39	Картометрический метод	7	Закрепление отсутствует
47	399279,15	1263109,07	399279,15	1263109,07	Картометрический метод	7	Закрепление отсутствует
48	399341,94	1262994,80	399341,94	1262994,80	Картометрический метод	7	Закрепление отсутствует
49	399446,12	1262807,04	399446,12	1262807,04	Картометрический метод	7	Закрепление отсутствует
50	399390,47	1262776,61	399391,81	1262777,31	Картометрический метод	7	Закрепление отсутствует
51	399436,79	1262700,49	399436,79	1262700,49	Картометрический метод	7	Закрепление отсутствует
52	399444,88	1262687,08	399444,88	1262687,08	Картометрический метод	7	Закрепление отсутствует
53	399452,75	1262669,14	399453,62	1262669,82	Картометрический метод	7	Закрепление отсутствует
54	399478,25	1262615,90	399480,25	1262615,29	Картометрический метод	7	Закрепление отсутствует
55	399506,74	1262549,60	399661,31	1262187,16	Картометрический метод	7	Закрепление отсутствует
56	399550,36	1262446,41	399703,31	1262075,06	Картометрический метод	7	Закрепление отсутствует
57	399593,47	1262345,87	399726,40	1261995,51	Картометрический метод	7	Закрепление отсутствует
58	399649,41	1262212,66	399728,07	1261951,68	Картометрический метод	7	Закрепление отсутствует
59	399721,51	1261919,05	399721,51	1261919,05	Картометрический метод	7	Закрепление отсутствует
60	399732,36	1261903,51	399732,36	1261903,51	Картометрический метод	7	Закрепление отсутствует
61	399735,12	1261865,99	399735,12	1261865,99	Картометрический метод	7	Закрепление отсутствует
62	399748,30	1261844,93	399748,30	1261844,93	Картометрический метод	7	Закрепление отсутствует
63	399753,27	1261840,48	399753,27	1261840,48	Картометрический метод	7	Закрепление отсутствует
64	399772,22	1261851,07	399772,22	1261851,07	Картометрический метод	7	Закрепление отсутствует
65	399785,49	1261850,29	399785,49	1261850,29	Картометрический метод	7	Закрепление отсутствует

1	2	3	4	5	6	7	8
1	399797,36	1261845,86	399797,36	1261845,86	Картометрический метод	7	Закрепление отсутствует
3. Сведения о характерных точках части (частей) границы объекта							
Обозначение характерных точек части границы	Существующие координаты, м		Измененные (уточненные) координаты, м		Метод определения координат характерной точки	Средняя квадратическая погрешность положения характерной точки (Mt), м	Описание обозначения точки на местности (при наличии)
	X	Y	X	Y			
1	2	3	4	5	6	7	8
-	-	-	-	-	-	-	-

План границ объекта



Масштаб 1:7000

Используемые условные знаки и обозначения:

●-1	- характерная точка границы объекта
— (red)	- уточняемая (изменяемая) часть границы объекта
— (dark red)	- существующая часть границы объекта, сведения о которой содержатся в Едином государственном реестре недвижимости
— (blue)	- граница кадастрового квартала
— (orange)	- граница населенного пункта
— (dotted)	- существующие границы земельного участка, имеющиеся в Едином государственном реестре недвижимости, сведения о которых достаточны для определения их местоположения
:40	- обозначение земельного участка, сведения о котором содержатся в Едином государственном реестре недвижимости
47:20:0602008	- номер кадастрового квартала

Подпись _____

Дата «__» _____ 20__ г.

Место для оттиска печати (при наличии) лица, составившего описание местоположения границ объекта

ОПИСАНИЕ МЕСТОПОЛОЖЕНИЯ ГРАНИЦ
населённого пункта – деревня Новое Кузёмкино муниципального образования «Кузёмкинское сельское поселение»
Кингисеппского муниципального района Ленинградской области

(изменение местоположения)

(наименование объекта, местоположение границ которого описано (далее - объект))

Раздел 1

Сведения об объекте		
№ п/п	Характеристики объекта	Описание характеристик
1	2	3
1	Местоположение объекта	Ленинградская область, Кингисеппский муниципальный район, Кузёмкинское сельское поселение, деревня Новое Кузёмкино
2	Площадь объекта ± величина погрешности определения площади ($P \pm \Delta P$), м ²	392517 ± 15350
3	Иные характеристики объекта	-

Раздел 2

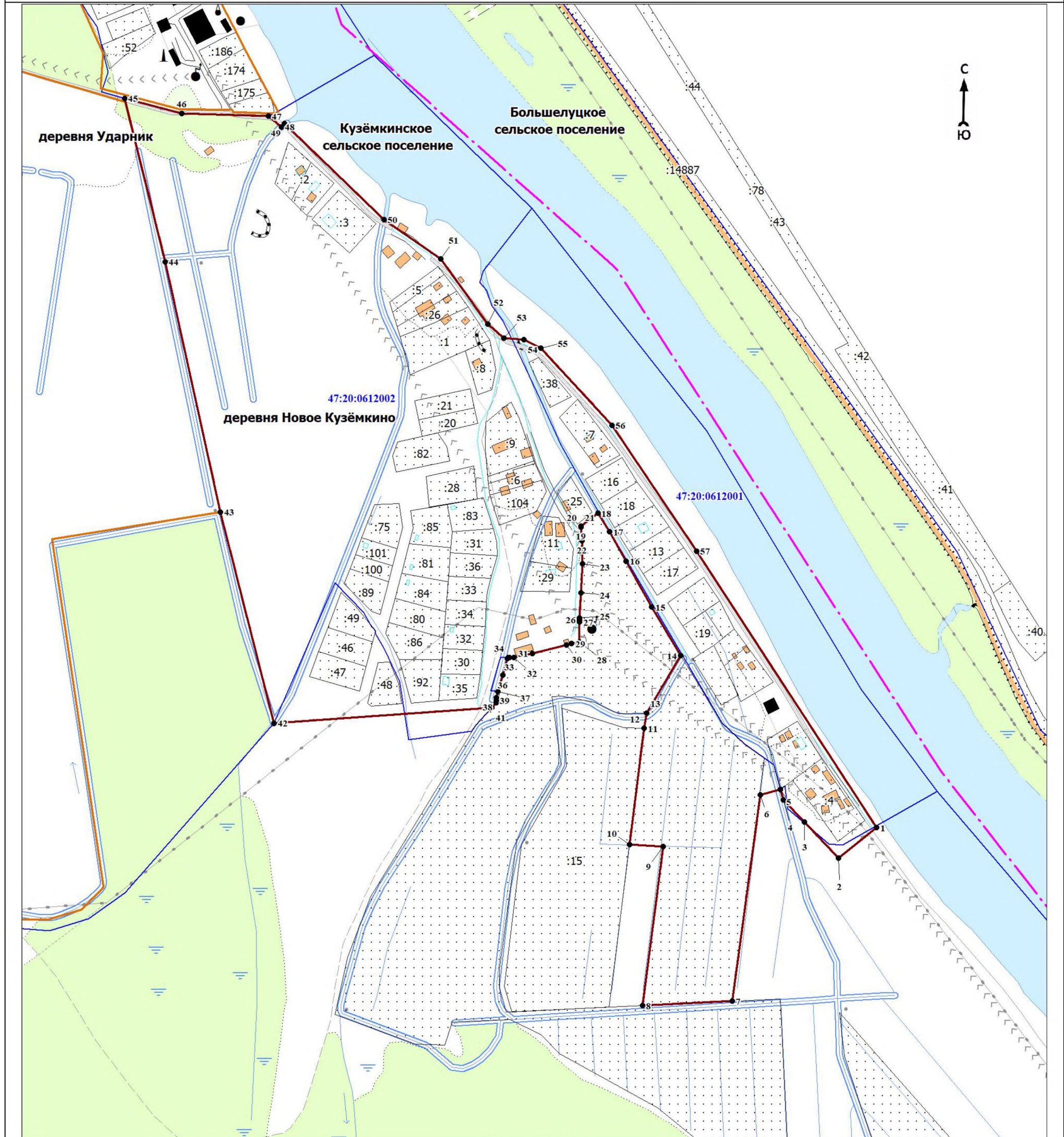
Сведения о местоположении границ объекта					
1. Система координат -					
2. Сведения о характерных точках границ объекта					
Обозначение характерных точек границ	Координаты, м		Метод определения координат характерной точки	Средняя квадратическая погрешность положения характерной точки (Mt), м	Описание обозначения точки на местности (при наличии)
	X	Y			
1	2	3	4	5	6
-	-	-	-	-	-
3. Сведения о характерных точках части (частей) границы объекта					
Обозначение характерных точек части границы	Координаты, м		Метод определения координат характерной точки	Средняя квадратическая погрешность положения характерной точки (Mt), м	Описание обозначения точки на местности (при наличии)
	X	Y			
1	2	3	4	5	6
-	-	-	-	-	-

Раздел 3

Сведения о местоположении измененных (уточненных) границ объекта							
1. Система координат МСК 47 зона 1							
2. Сведения о характерных точках границ объекта							
Обозначение характерных точек границ	Существующие координаты, м		Измененные (уточненные) координаты, м		Метод определения координат характерной точки	Средняя квадратическая погрешность положения характерной точки (Mt), м	Описание обозначения точки на местности (при наличии)
	X	Y	X	Y			
1	2	3	4	5	6	7	8
1	394867,61	1264880,31	394867,61	1264880,31	Картометрический метод	7	Закрепление отсутствует
2	394828,90	1264832,10	394828,90	1264832,10	Картометрический метод	7	Закрепление отсутствует
3	394874,96	1264789,12	394874,96	1264789,12	Картометрический метод	7	Закрепление отсутствует
4	394902,50	1264761,89	394902,50	1264761,89	Картометрический метод	7	Закрепление отсутствует
5	394916,35	1264758,63	394916,35	1264758,63	Картометрический метод	7	Закрепление отсутствует
6	394909,34	1264733,08	394909,34	1264733,08	Картометрический метод	7	Закрепление отсутствует

1	2	3	4	5	6	7	8
7	394647,70	1264697,24	394647,70	1264697,24	Картометрический метод	7	Закрепление отсутствует
8	394642,14	1264583,36	394642,14	1264583,36	Картометрический метод	7	Закрепление отсутствует
9	394843,94	1264609,69	394843,94	1264609,69	Картометрический метод	7	Закрепление отсутствует
10	394846,13	1264566,95	394846,13	1264566,95	Картометрический метод	7	Закрепление отсутствует
11	394993,50	1264585,66	394993,50	1264585,66	Картометрический метод	7	Закрепление отсутствует
12	394993,50	1264585,33	394993,50	1264585,33	Картометрический метод	7	Закрепление отсутствует
13	395012,93	1264588,97	395012,93	1264588,97	Картометрический метод	7	Закрепление отсутствует
14	395085,55	1264632,06	395085,55	1264632,06	Картометрический метод	7	Закрепление отсутствует
15	395147,17	1264595,14	395147,17	1264595,14	Картометрический метод	7	Закрепление отсутствует
16	395205,31	1264562,70	395205,31	1264562,70	Картометрический метод	7	Закрепление отсутствует
17	395242,59	1264541,91	395242,59	1264541,91	Картометрический метод	7	Закрепление отсутствует
18	395266,09	1264526,85	395266,09	1264526,85	Картометрический метод	7	Закрепление отсутствует
19	395249,42	1264505,34	395249,42	1264505,34	Картометрический метод	7	Закрепление отсутствует
20	395248,49	1264505,42	395248,49	1264505,42	Картометрический метод	7	Закрепление отсутствует
21	395248,35	1264505,42	395248,35	1264505,42	Картометрический метод	7	Закрепление отсутствует
22	395231,34	1264506,88	395231,34	1264506,88	Картометрический метод	7	Закрепление отсутствует
23	395202,11	1264507,46	395202,11	1264507,46	Картометрический метод	7	Закрепление отсутствует
24	395165,22	1264505,22	395165,22	1264505,22	Картометрический метод	7	Закрепление отсутствует
25	395133,13	1264503,54	395133,13	1264503,54	Картометрический метод	7	Закрепление отсутствует
26	395131,44	1264503,56	395131,44	1264503,56	Картометрический метод	7	Закрепление отсутствует
27	395128,08	1264503,56	395128,08	1264503,56	Картометрический метод	7	Закрепление отсутствует
28	395103,07	1264503,58	395103,07	1264503,58	Картометрический метод	7	Закрепление отсутствует
29	395100,70	1264493,58	395100,70	1264493,58	Картометрический метод	7	Закрепление отсутствует
30	395099,37	1264486,78	395099,37	1264486,78	Картометрический метод	7	Закрепление отсутствует
31	395088,30	1264443,82	395088,30	1264443,82	Картометрический метод	7	Закрепление отсутствует
32	395083,26	1264420,53	395083,26	1264420,53	Картометрический метод	7	Закрепление отсутствует
33	395083,36	1264414,81	395083,36	1264414,81	Картометрический метод	7	Закрепление отсутствует
34	395082,97	1264413,07	395082,97	1264413,07	Картометрический метод	7	Закрепление отсутствует
35	395081,78	1264412,02	395081,78	1264412,02	Картометрический метод	7	Закрепление отсутствует
36	395060,80	1264406,09	395060,80	1264406,09	Картометрический метод	7	Закрепление отсутствует

План границ объекта



Масштаб 1:5000

Используемые условные знаки и обозначения:

●-1	- характерная точка границы объекта
—	- существующая часть границы объекта, сведения о которой содержатся в Едином государственном реестре недвижимости
—	- граница кадастрового квартала
—	- граница населенного пункта
— · —	- граница муниципального образования
· · · · ·	- существующие границы земельного участка, имеющиеся в Едином государственном реестре недвижимости, сведения о которых достаточны для определения их местоположения
:40	- обозначение земельного участка, сведения о котором содержатся в Едином государственном реестре недвижимости
47:20:0602008	- номер кадастрового квартала

Подпись _____

Дата « _ » _____ 20_ г.

Место для оттиска печати (при наличии) лица, составившего описание местоположения границ объекта

**ОПИСАНИЕ МЕСТОПОЛОЖЕНИЯ ГРАНИЦ
населённого пункта – деревня Ропша муниципального образования «Кузёмкинское сельское поселение»
Кингисеппского муниципального района Ленинградской области**

(изменение местоположения)

(наименование объекта, местоположение границ которого описано (далее - объект))

Раздел 1

Сведения об объекте		
№ п/п	Характеристики объекта	Описание характеристик
1	2	3
1	Местоположение объекта	Ленинградская область, Кингисеппский муниципальный район, Кузёмкинское сельское поселение, деревня Ропша
2	Площадь объекта ± величина погрешности определения площади ($P \pm \Delta P$), м ²	403235 ± 15558
3	Иные характеристики объекта	-

Раздел 2

Сведения о местоположении границ объекта					
1. Система координат -					
2. Сведения о характерных точках границ объекта					
Обозначение характерных точек границ	Координаты, м		Метод определения координат характерной точки	Средняя квадратическая погрешность положения характерной точки (Mт), м	Описание обозначения точки на местности (при наличии)
	X	Y			
1	2	3	4	5	6
-	-	-	-	-	-
3. Сведения о характерных точках части (частей) границы объекта					
Обозначение характерных точек части границы	Координаты, м		Метод определения координат характерной точки	Средняя квадратическая погрешность положения характерной точки (Mт), м	Описание обозначения точки на местности (при наличии)
	X	Y			
1	2	3	4	5	6
-	-	-	-	-	-

Раздел 3

Сведения о местоположении измененных (уточненных) границ объекта							
1. Система координат МСК 47 зона 1							
2. Сведения о характерных точках границ объекта							
Обозначение характерных точек границ	Существующие координаты, м		Измененные (уточненные) координаты, м		Метод определения координат характерной точки	Средняя квадратическая погрешность положения характерной точки (Mт), м	Описание обозначения точки на местности (при наличии)
	X	Y	X	Y			
1	2	3	4	5	6	7	8
Часть № 1							
1	395585,10	1262677,75	395585,10	1262677,75	Картометрический метод	7	Закрепление отсутствует
2	395574,11	1262690,46	395574,11	1262690,46	Картометрический метод	7	Закрепление отсутствует
3	395557,83	1262706,94	395557,83	1262706,94	Картометрический метод	7	Закрепление отсутствует
4	395545,92	1262722,31	395545,92	1262722,31	Картометрический метод	7	Закрепление отсутствует
5	395509,92	1262768,06	395509,92	1262768,06	Картометрический метод	7	Закрепление отсутствует

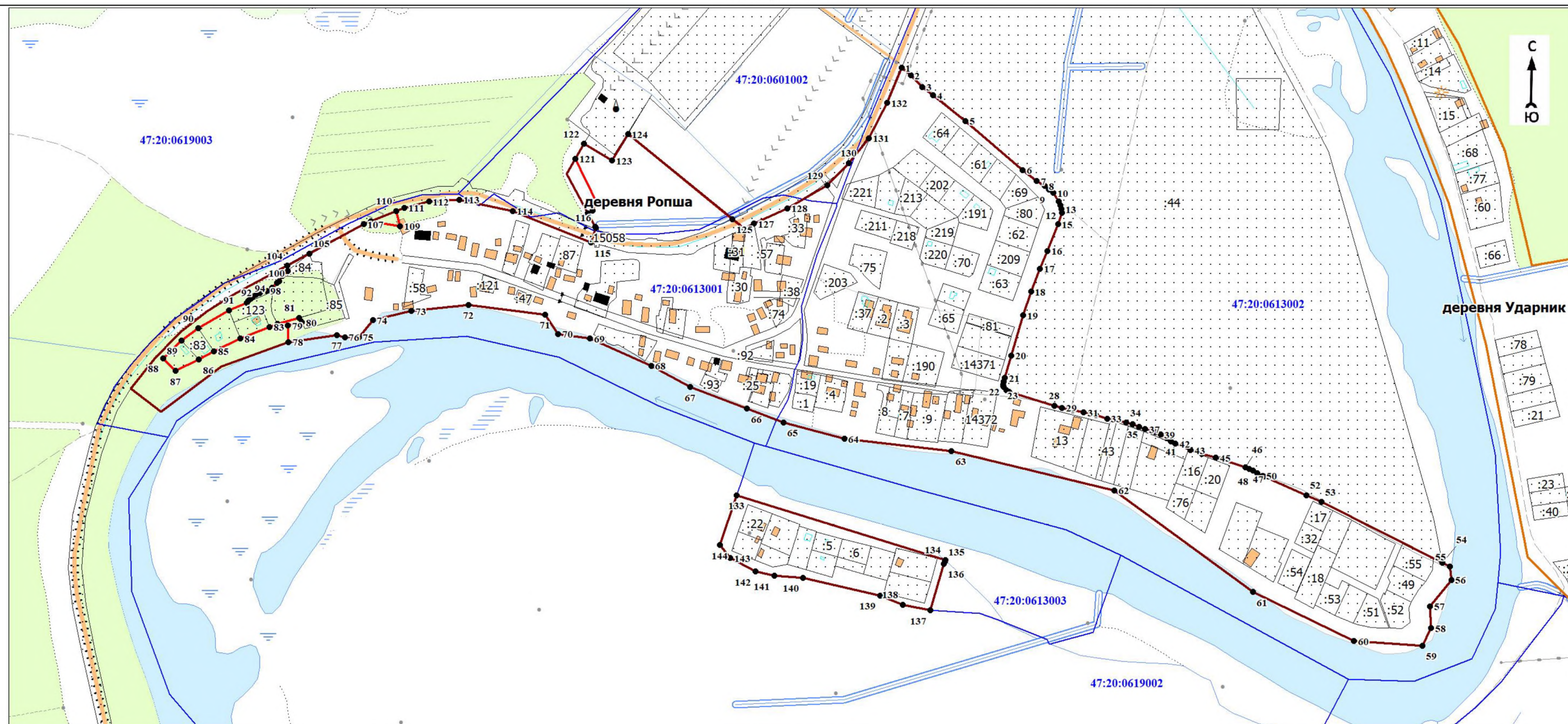
1	2	3	4	5	6	7	8
6	395440,46	1262848,97	395440,46	1262848,97	Картометрический метод	7	Закрепление отсутствует
7	395424,89	1262868,64	395424,89	1262868,64	Картометрический метод	7	Закрепление отсутствует
8	395418,15	1262880,16	395418,15	1262880,16	Картометрический метод	7	Закрепление отсутствует
9	395413,07	1262886,33	395413,07	1262886,33	Картометрический метод	7	Закрепление отсутствует
10	395407,94	1262892,13	395407,94	1262892,13	Картометрический метод	7	Закрепление отсутствует
11	395395,96	1262899,89	395395,96	1262899,89	Картометрический метод	7	Закрепление отсутствует
12	395391,01	1262902,14	395391,01	1262902,14	Картометрический метод	7	Закрепление отсутствует
13	395385,33	1262903,72	395385,33	1262903,72	Картометрический метод	7	Закрепление отсутствует
14	395380,10	1262903,96	395380,10	1262903,96	Картометрический метод	7	Закрепление отсутствует
15	395363,75	1262898,65	395363,75	1262898,65	Картометрический метод	7	Закрепление отсутствует
16	395326,06	1262883,97	395326,06	1262883,97	Картометрический метод	7	Закрепление отсутствует
17	395300,84	1262873,11	395300,84	1262873,11	Картометрический метод	7	Закрепление отсутствует
18	395268,51	1262860,54	395268,51	1262860,54	Картометрический метод	7	Закрепление отсутствует
19	395235,03	1262849,69	395235,03	1262849,69	Картометрический метод	7	Закрепление отсутствует
20	395178,23	1262832,98	395178,23	1262832,98	Картометрический метод	7	Закрепление отсутствует
21	395146,45	1262823,85	395146,45	1262823,85	Картометрический метод	7	Закрепление отсутствует
22	395141,75	1262822,17	395141,75	1262822,17	Картометрический метод	7	Закрепление отсутствует
23	395136,91	1262821,15	395136,91	1262821,15	Картометрический метод	7	Закрепление отсутствует
24	395135,34	1262821,39	395135,34	1262821,39	Картометрический метод	7	Закрепление отсутствует
25	395133,71	1262822,14	395133,71	1262822,14	Картометрический метод	7	Закрепление отсутствует
26	395129,25	1262825,72	395129,25	1262825,72	Картометрический метод	7	Закрепление отсутствует
27	395127,14	1262829,21	395127,14	1262829,21	Картометрический метод	7	Закрепление отсутствует
28	395107,14	1262893,45	395107,14	1262893,45	Картометрический метод	7	Закрепление отсутствует
29	395104,15	1262904,49	395104,15	1262904,49	Картометрический метод	7	Закрепление отсутствует
30	395100,83	1262919,47	395100,83	1262919,47	Картометрический метод	7	Закрепление отсутствует
31	395097,83	1262935,12	395097,83	1262935,12	Картометрический метод	7	Закрепление отсутствует
32	395094,02	1262952,11	395094,02	1262952,11	Картометрический метод	7	Закрепление отсутствует
33	395089,11	1262968,24	395089,11	1262968,24	Картометрический метод	7	Закрепление отсутствует
34	395083,45	1262995,00	395083,45	1262995,00	Картометрический метод	7	Закрепление отсутствует
35	395081,37	1263003,80	395081,37	1263003,80	Картометрический метод	7	Закрепление отсутствует

1	2	3	4	5	6	7	8
36	395077,69	1263013,56	395077,69	1263013,56	Картометрический метод	7	Закрепление отсутствует
37	395074,06	1263021,90	395074,06	1263021,90	Картометрический метод	7	Закрепление отсутствует
38	395069,63	1263036,44	395069,63	1263036,44	Картометрический метод	7	Закрепление отсутствует
39	395066,56	1263043,71	395066,56	1263043,71	Картометрический метод	7	Закрепление отсутствует
40	395061,60	1263051,88	395061,60	1263051,88	Картометрический метод	7	Закрепление отсутствует
41	395057,17	1263058,52	395057,17	1263058,52	Картометрический метод	7	Закрепление отсутствует
42	395053,59	1263064,42	395053,59	1263064,42	Картометрический метод	7	Закрепление отсутствует
43	395044,63	1263086,10	395044,63	1263086,10	Картометрический метод	7	Закрепление отсутствует
44	395039,59	1263102,01	395039,59	1263102,01	Картометрический метод	7	Закрепление отсутствует
45	395033,73	1263121,63	395033,73	1263121,63	Картометрический метод	7	Закрепление отсутствует
46	395020,25	1263163,35	395020,25	1263163,35	Картометрический метод	7	Закрепление отсутствует
47	395018,16	1263168,65	395018,16	1263168,65	Картометрический метод	7	Закрепление отсутствует
48	395015,59	1263173,95	395015,59	1263173,95	Картометрический метод	7	Закрепление отсутствует
49	395011,95	1263180,44	395011,95	1263180,44	Картометрический метод	7	Закрепление отсутствует
50	395008,38	1263187,60	395008,38	1263187,60	Картометрический метод	7	Закрепление отсутствует
51	395007,31	1263189,09	395007,31	1263189,09	Картометрический метод	7	Закрепление отсутствует
52	394980,75	1263249,51	394980,75	1263249,51	Картометрический метод	7	Закрепление отсутствует
53	394971,19	1263270,80	394971,19	1263270,80	Картометрический метод	7	Закрепление отсутствует
54	394885,18	1263441,77	394885,18	1263441,77	Картометрический метод	7	Закрепление отсутствует
55	394879,77	1263452,50	394879,77	1263452,50	Картометрический метод	7	Закрепление отсутствует
56	394861,23	1263454,46	394861,23	1263454,46	Картометрический метод	7	Закрепление отсутствует
57	394823,80	1263424,40	394823,80	1263424,40	Картометрический метод	7	Закрепление отсутствует
58	394792,90	1263425,90	394792,90	1263425,90	Картометрический метод	7	Закрепление отсутствует
59	394768,20	1263413,40	394768,20	1263413,40	Картометрический метод	7	Закрепление отсутствует
60	394774,60	1263316,70	394774,60	1263316,70	Картометрический метод	7	Закрепление отсутствует
61	394843,80	1263173,90	394843,80	1263173,90	Картометрический метод	7	Закрепление отсутствует
62	394987,50	1262978,40	394987,50	1262978,40	Картометрический метод	7	Закрепление отсутствует
63	395043,40	1262748,00	395043,40	1262748,00	Картометрический метод	7	Закрепление отсутствует
64	395060,40	1262596,80	395060,40	1262596,80	Картометрический метод	7	Закрепление отсутствует
65	395083,70	1262510,60	395083,70	1262510,60	Картометрический метод	7	Закрепление отсутствует

1	2	3	4	5	6	7	8
66	395103,00	1262459,20	395103,00	1262459,20	Картометрический метод	7	Закрепление отсутствует
67	395133,50	1262379,30	395133,50	1262379,30	Картометрический метод	7	Закрепление отсутствует
68	395163,90	1262323,80	395163,90	1262323,80	Картометрический метод	7	Закрепление отсутствует
69	395202,20	1262237,20	395202,20	1262237,20	Картометрический метод	7	Закрепление отсутствует
70	395208,57	1262192,45	395208,57	1262192,45	Картометрический метод	7	Закрепление отсутствует
71	395236,20	1262173,90	395236,20	1262173,90	Картометрический метод	7	Закрепление отсутствует
72	395249,80	1262065,50	395249,80	1262065,50	Картометрический метод	7	Закрепление отсутствует
73	395241,30	1261985,00	395241,30	1261985,00	Картометрический метод	7	Закрепление отсутствует
74	395228,00	1261930,60	395228,00	1261930,60	Картометрический метод	7	Закрепление отсутствует
75	395204,30	1261910,60	395204,30	1261910,60	Картометрический метод	7	Закрепление отсутствует
76	395204,15	1261890,98	395204,15	1261890,98	Картометрический метод	7	Закрепление отсутствует
77	395207,10	1261880,00	395207,10	1261880,00	Картометрический метод	7	Закрепление отсутствует
78	395197,40	1261811,10	395197,40	1261811,10	Картометрический метод	7	Закрепление отсутствует
79	395163,11	1261716,39	395220,50	1261810,53	Картометрический метод	7	Закрепление отсутствует
80	395098,75	1261631,47	395224,97	1261830,23	Картометрический метод	7	Закрепление отсутствует
81	395131,86	1261588,70	395231,72	1261826,68	Картометрический метод	7	Закрепление отсутствует
82	395172,90	1261621,47	395222,98	1261795,79	Картометрический метод	7	Закрепление отсутствует
83	395210,64	1261657,97	395218,53	1261784,60	Картометрический метод	7	Закрепление отсутствует
84	395240,57	1261696,13	395202,21	1261743,53	Картометрический метод	7	Закрепление отсутствует
85	395266,16	1261736,82	395184,15	1261705,90	Картометрический метод	7	Закрепление отсутствует
86	-	-	395172,59	1261684,77	Картометрический метод	7	Закрепление отсутствует
87	-	-	395156,70	1261651,41	Картометрический метод	7	Закрепление отсутствует
88	-	-	395174,51	1261634,05	Картометрический метод	7	Закрепление отсутствует
89	-	-	395199,75	1261660,18	Картометрический метод	7	Закрепление отсутствует
90	-	-	395216,77	1261683,49	Картометрический метод	7	Закрепление отсутствует
91	-	-	395242,18	1261727,52	Картометрический метод	7	Закрепление отсутствует
92	-	-	395253,09	1261752,69	Картометрический метод	7	Закрепление отсутствует
93	-	-	395255,64	1261754,81	Картометрический метод	7	Закрепление отсутствует
94	-	-	395258,90	1261758,30	Картометрический метод	7	Закрепление отсутствует
95	-	-	395261,55	1261761,80	Картометрический метод	7	Закрепление отсутствует

1	2	3	4	5	6	7	8
96	-	-	395263,85	1261765,55	Картометрический метод	7	Закрепление отсутствует
97	-	-	395266,15	1261770,36	Картометрический метод	7	Закрепление отсутствует
98	-	-	395269,87	1261780,39	Картометрический метод	7	Закрепление отсутствует
99	-	-	395274,28	1261788,01	Картометрический метод	7	Закрепление отсутствует
100	-	-	395280,59	1261795,28	Картометрический метод	7	Закрепление отсутствует
101	-	-	395283,59	1261797,87	Картометрический метод	7	Закрепление отсутствует
102	-	-	395290,53	1261802,52	Картометрический метод	7	Закрепление отсутствует
103	-	-	395298,10	1261810,50	Картометрический метод	7	Закрепление отсутствует
104	-	-	395305,28	1261809,30	Картометрический метод	7	Закрепление отсутствует
105	395322,45	1261841,11	395322,45	1261841,11	Картометрический метод	7	Закрепление отсутствует
106	395334,23	1261862,94	395334,23	1261862,94	Картометрический метод	7	Закрепление отсутствует
107	395363,71	1261917,56	395363,71	1261917,56	Картометрический метод	7	Закрепление отсутствует
108	-	-	395367,84	1261927,62	Картометрический метод	7	Закрепление отсутствует
109	-	-	395361,13	1261968,99	Картометрический метод	7	Закрепление отсутствует
110	-	-	395382,65	1261963,63	Картометрический метод	7	Закрепление отсутствует
111	395387,29	1261974,94	395387,29	1261974,94	Картометрический метод	7	Закрепление отсутствует
112	395395,97	1262009,96	395395,97	1262009,96	Картометрический метод	7	Закрепление отсутствует
113	395398,65	1262052,71	395398,65	1262052,71	Картометрический метод	7	Закрепление отсутствует
114	395382,53	1262128,41	395382,53	1262128,41	Картометрический метод	7	Закрепление отсутствует
115	395337,85	1262238,70	395337,85	1262238,70	Картометрический метод	7	Закрепление отсутствует
116	395358,71	1262245,32	395358,71	1262245,32	Картометрический метод	7	Закрепление отсутствует
117	395434,59	1262204,44	395359,93	1262244,66	Картометрический метод	7	Закрепление отсутствует
118	-	-	395379,04	1262234,36	Картометрический метод	7	Закрепление отсутствует
119	-	-	395383,00	1262241,32	Картометрический метод	7	Закрепление отсутствует
120	-	-	395394,99	1262246,72	Картометрический метод	7	Закрепление отсутствует
121	-	-	395456,55	1262216,83	Картометрический метод	7	Закрепление отсутствует
122	395477,54	1262228,67	395477,54	1262228,67	Картометрический метод	7	Закрепление отсутствует
123	395453,65	1262268,58	395453,65	1262268,58	Картометрический метод	7	Закрепление отсутствует
124	395491,25	1262291,25	395491,25	1262291,25	Картометрический метод	7	Закрепление отсутствует
125	-	-	395371,29	1262438,69	Картометрический метод	7	Закрепление отсутствует

План границ объекта



Масштаб 1:6000

Используемые условные знаки и обозначения:

	- 1	- характерная точка границы объекта
		- уточняемая (изменяемая) часть границы объекта
		- существующая часть границы объекта, сведения о которой содержатся в Едином государственном реестре недвижимости
		- граница кадастрового квартала
		- граница населенного пункта
		- существующие границы земельного участка, имеющиеся в Едином государственном реестре недвижимости, сведения о которых достаточны для определения их местоположения
	:40	- обозначение земельного участка, сведения о котором содержатся в Едином государственном реестре недвижимости
	47:20:0602008	- номер кадастрового квартала

Подпись _____

Дата «__» _____ 20__ г.

Место для оттиска печати (при наличии) лица, составившего описание местоположения границ объекта

ОПИСАНИЕ МЕСТОПОЛОЖЕНИЯ ГРАНИЦ
населённого пункта – деревня Саркюля муниципального образования «Кузёмкинское сельское поселение»
Кингисеппского муниципального района Ленинградской области

(изменение местоположения)

(наименование объекта, местоположение границ которого описано (далее - объект))

Раздел 1

Сведения об объекте		
№ п/п	Характеристики объекта	Описание характеристик
1	2	3
1	Местоположение объекта	Ленинградская область, Кингисеппский муниципальный район, Кузёмкинское сельское поселение, деревня Саркюля
2	Площадь объекта ± величина погрешности определения площади ($P \pm \Delta P$), м ²	196646 ± 10864
3	Иные характеристики объекта	-

Раздел 2

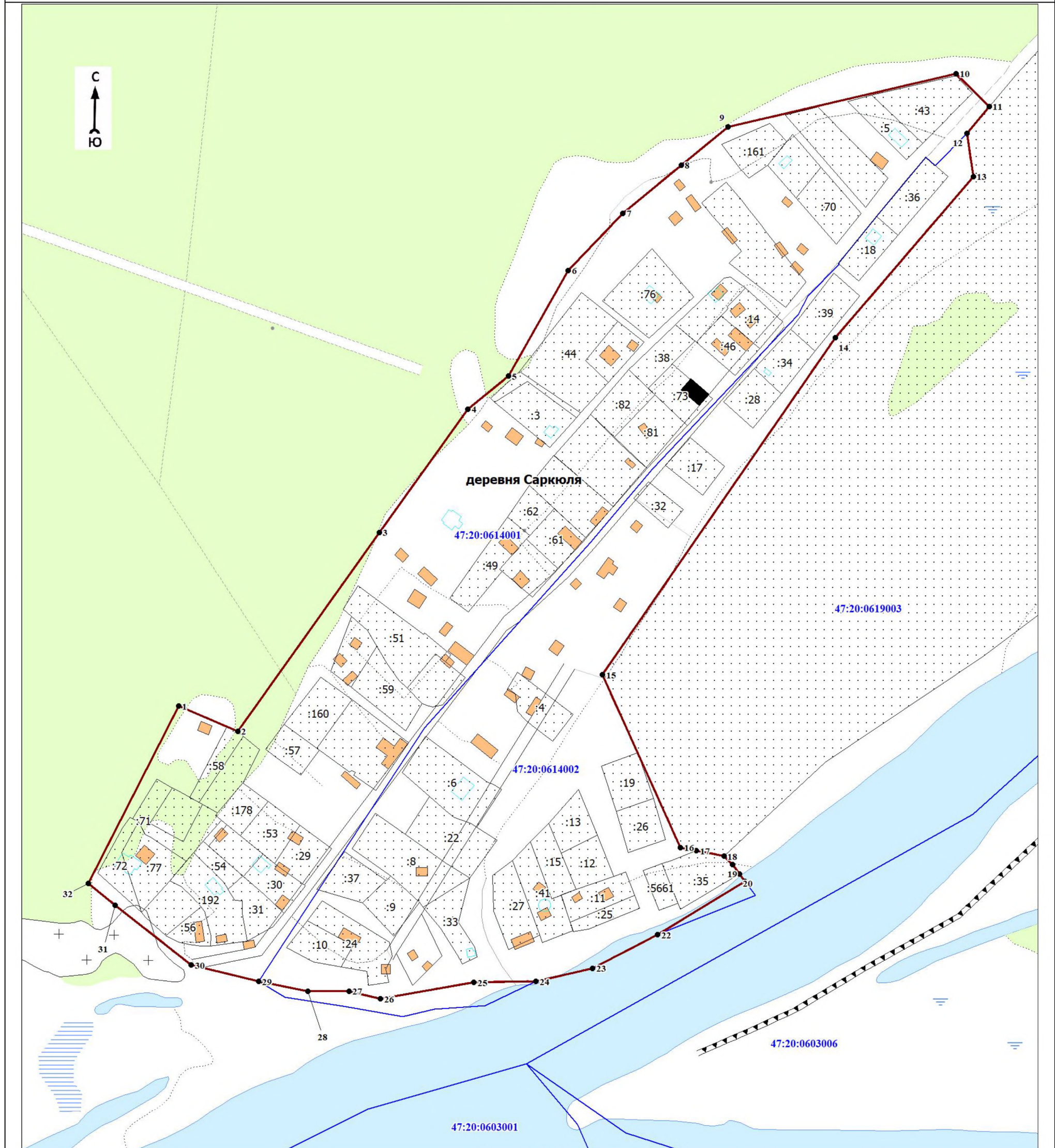
Сведения о местоположении границ объекта					
1. Система координат -					
2. Сведения о характерных точках границ объекта					
Обозначение характерных точек границ	Координаты, м		Метод определения координат характерной точки	Средняя квадратическая погрешность положения характерной точки (Mt), м	Описание обозначения точки на местности (при наличии)
	X	Y			
1	2	3	4	5	6
-	-	-	-	-	-
3. Сведения о характерных точках части (частей) границы объекта					
Обозначение характерных точек части границы	Координаты, м		Метод определения координат характерной точки	Средняя квадратическая погрешность положения характерной точки (Mt), м	Описание обозначения точки на местности (при наличии)
	X	Y			
1	2	3	4	5	6
-	-	-	-	-	-

Раздел 3

Сведения о местоположении измененных (уточненных) границ объекта							
1. Система координат МСК 47 зона I							
2. Сведения о характерных точках границ объекта							
Обозначение характерных точек границ	Существующие координаты, м		Измененные (уточненные) координаты, м		Метод определения координат характерной точки	Средняя квадратическая погрешность положения характерной точки (Mt), м	Описание обозначения точки на местности (при наличии)
	X	Y	X	Y			
1	2	3	4	5	6	7	8
1	385447,49	1256829,83	385447,49	1256829,83	Картометрический метод	7	Закрепление отсутствует
2	-	-	385428,34	1256875,11	Картометрический метод	7	Закрепление отсутствует
3	-	-	385580,73	1256983,74	Картометрический метод	7	Закрепление отсутствует
4	-	-	385675,20	1257051,89	Картометрический метод	7	Закрепление отсутствует
5	-	-	385700,60	1257082,98	Картометрический метод	7	Закрепление отсутствует
6	-	-	385781,58	1257128,78	Картометрический метод	7	Закрепление отсутствует

1	2	3	4	5	6	7	8
7	-	-	385825,51	1257170,72	Картометрический метод	7	Закрепление отсутствует
8	-	-	385862,50	1257215,55	Картометрический метод	7	Закрепление отсутствует
9	-	-	385891,74	1257251,60	Картометрический метод	7	Закрепление отсутствует
10	-	-	385932,58	1257426,64	Картометрический метод	7	Закрепление отсутствует
11	-	-	385907,50	1257451,96	Картометрический метод	7	Закрепление отсутствует
12	-	-	385886,89	1257434,81	Картометрический метод	7	Закрепление отсутствует
13	-	-	385853,74	1257439,68	Картометрический метод	7	Закрепление отсутствует
14	-	-	385730,03	1257333,69	Картометрический метод	7	Закрепление отсутствует
15	-	-	385471,44	1257155,12	Картометрический метод	7	Закрепление отсутствует
16	-	-	385338,97	1257214,98	Картометрический метод	7	Закрепление отсутствует
17	-	-	385336,57	1257227,13	Картометрический метод	7	Закрепление отсутствует
18	-	-	385332,32	1257248,38	Картометрический метод	7	Закрепление отсутствует
19	-	-	385326,05	1257254,85	Картометрический метод	7	Закрепление отсутствует
20	-	-	385318,89	1257260,16	Картометрический метод	7	Закрепление отсутствует
21	-	-	385313,07	1257264,52	Картометрический метод	7	Закрепление отсутствует
22	-	-	385272,23	1257197,47	Картометрический метод	7	Закрепление отсутствует
23	-	-	385246,39	1257147,44	Картометрический метод	7	Закрепление отсутствует
24	-	-	385236,37	1257104,03	Картометрический метод	7	Закрепление отсутствует
25	-	-	385235,55	1257056,48	Картометрический метод	7	Закрепление отсутствует
26	-	-	385223,01	1256984,71	Картометрический метод	7	Закрепление отсутствует
27	-	-	385228,87	1256960,53	Картометрический метод	7	Закрепление отсутствует
28	-	-	385228,87	1256928,83	Картометрический метод	7	Закрепление отсутствует
29	-	-	385236,37	1256891,16	Картометрический метод	7	Закрепление отсутствует
30	-	-	385248,91	1256839,55	Картометрический метод	7	Закрепление отсутствует
31	-	-	385294,79	1256781,15	Картометрический метод	7	Закрепление отсутствует
32	385311,43	1256760,30	385311,43	1256760,30	Картометрический метод	7	Закрепление отсутствует
1	385447,49	1256829,83	385447,49	1256829,83	Картометрический метод	7	Закрепление отсутствует

План границ объекта



Масштаб 1:3000

Используемые условные знаки и обозначения:

	- характерная точка границы объекта
	- уточняемая (изменяемая) часть границы объекта
	- существующая часть границы объекта, сведения о которой содержатся в Едином государственном реестре недвижимости
	- граница кадастрового квартала
	- существующие границы земельного участка, имеющиеся в Едином государственном реестре недвижимости, сведения о которых достаточны для определения их местоположения
	- обозначение земельного участка, сведения о котором содержатся в Едином государственном реестре недвижимости
	- номер кадастрового квартала
	- область и номер выносного листа

Подпись _____

Дата «__» _____ 20__ г.

Место для оттиска печати (при наличии) лица, составившего описание местоположения границ объекта

**ОПИСАНИЕ МЕСТОПОЛОЖЕНИЯ ГРАНИЦ
населённого пункта – деревня Струпово муниципального образования «Кузёмкинское сельское поселение»
Кингисеппского муниципального района Ленинградской области**

(изменение местоположения)

(наименование объекта, местоположение границ которого описано (далее - объект))

Раздел 1

Сведения об объекте		
№ п/п	Характеристики объекта	Описание характеристик
1	2	3
1	Местоположение объекта	Ленинградская область, Кингисеппский муниципальный район, Кузёмкинское сельское поселение, деревня Струпово
2	Площадь объекта ± величина погрешности определения площади ($P \pm \Delta P$), м ²	393518 ± 15369
3	Иные характеристики объекта	-

Раздел 2

Сведения о местоположении границ объекта					
1. Система координат -					
2. Сведения о характерных точках границ объекта					
Обозначение характерных точек границ	Координаты, м		Метод определения координат характерной точки	Средняя квадратическая погрешность положения характерной точки (Mт), м	Описание обозначения точки на местности (при наличии)
	X	Y			
1	2	3	4	5	6
-	-	-	-	-	-
3. Сведения о характерных точках части (частей) границы объекта					
Обозначение характерных точек части границы	Координаты, м		Метод определения координат характерной точки	Средняя квадратическая погрешность положения характерной точки (Mт), м	Описание обозначения точки на местности (при наличии)
	X	Y			
1	2	3	4	5	6
-	-	-	-	-	-

Раздел 3

Сведения о местоположении измененных (уточненных) границ объекта							
1. Система координат МСК 47 зона 1							
2. Сведения о характерных точках границ объекта							
Обозначение характерных точек границ	Существующие координаты, м		Измененные (уточненные) координаты, м		Метод определения координат характерной точки	Средняя квадратическая погрешность положения характерной точки (Mт), м	Описание обозначения точки на местности (при наличии)
	X	Y	X	Y			
1	2	3	4	5	6	7	8
Часть № 1							
1	401512,62	1260975,02	401512,62	1260975,02	Картометрический метод	7	Закрепление отсутствует
2	401496,49	1260983,22	401496,49	1260983,22	Картометрический метод	7	Закрепление отсутствует
3	401485,75	1261002,97	401485,75	1261002,97	Картометрический метод	7	Закрепление отсутствует
4	401471,53	1261016,08	401471,53	1261016,08	Картометрический метод	7	Закрепление отсутствует
5	401439,64	1261025,85	401439,64	1261025,85	Картометрический метод	7	Закрепление отсутствует

1	2	3	4	5	6	7	8
6	401428,27	1261034,05	401428,27	1261034,05	Картометрический метод	7	Закрепление отсутствует
7	401297,50	1260983,35	401297,50	1260983,35	Картометрический метод	7	Закрепление отсутствует
8	401218,54	1260955,11	401218,54	1260955,11	Картометрический метод	7	Закрепление отсутствует
9	401100,42	1260908,20	401100,42	1260908,20	Картометрический метод	7	Закрепление отсутствует
10	400949,28	1260850,08	400949,28	1260850,08	Картометрический метод	7	Закрепление отсутствует
11	400843,64	1260819,90	400843,64	1260819,90	Картометрический метод	7	Закрепление отсутствует
12	400746,65	1260810,59	400746,65	1260810,59	Картометрический метод	7	Закрепление отсутствует
13	400630,73	1260819,08	400630,73	1260819,08	Картометрический метод	7	Закрепление отсутствует
14	400630,35	1260818,99	400630,35	1260818,99	Картометрический метод	7	Закрепление отсутствует
15	400629,93	1260800,82	400629,93	1260800,82	Картометрический метод	7	Закрепление отсутствует
16	400625,85	1260801,15	400625,85	1260801,15	Картометрический метод	7	Закрепление отсутствует
17	400625,13	1260756,54	400576,63	1260809,75	Картометрический метод	7	Закрепление отсутствует
18	400628,80	1260752,50	400586,76	1260791,09	Картометрический метод	7	Закрепление отсутствует
19	-	-	400588,38	1260782,62	Картометрический метод	7	Закрепление отсутствует
20	-	-	400585,37	1260777,26	Картометрический метод	7	Закрепление отсутствует
21	-	-	400583,89	1260774,66	Картометрический метод	7	Закрепление отсутствует
22	-	-	400588,10	1260772,71	Картометрический метод	7	Закрепление отсутствует
23	-	-	400623,71	1260753,69	Картометрический метод	7	Закрепление отсутствует
24	-	-	400627,77	1260751,31	Картометрический метод	7	Закрепление отсутствует
25	-	-	400615,09	1260736,71	Картометрический метод	7	Закрепление отсутствует
26	400614,09	1260735,56	400614,09	1260735,56	Картометрический метод	7	Закрепление отсутствует
27	400595,10	1260746,57	400595,10	1260746,57	Картометрический метод	7	Закрепление отсутствует
28	400529,36	1260777,98	400529,35	1260777,99	Картометрический метод	7	Закрепление отсутствует
29	400518,11	1260783,38	400518,11	1260783,38	Картометрический метод	7	Закрепление отсутствует
30	400476,89	1260801,19	400476,89	1260801,19	Картометрический метод	7	Закрепление отсутствует
31	400434,44	1260819,53	400434,44	1260819,53	Картометрический метод	7	Закрепление отсутствует
32	400352,39	1260854,94	400352,39	1260854,94	Картометрический метод	7	Закрепление отсутствует
33	400325,31	1260866,65	400325,31	1260866,65	Картометрический метод	7	Закрепление отсутствует
34	400304,80	1260807,12	400304,80	1260807,12	Картометрический метод	7	Закрепление отсутствует
35	400283,11	1260744,22	400283,11	1260744,22	Картометрический метод	7	Закрепление отсутствует

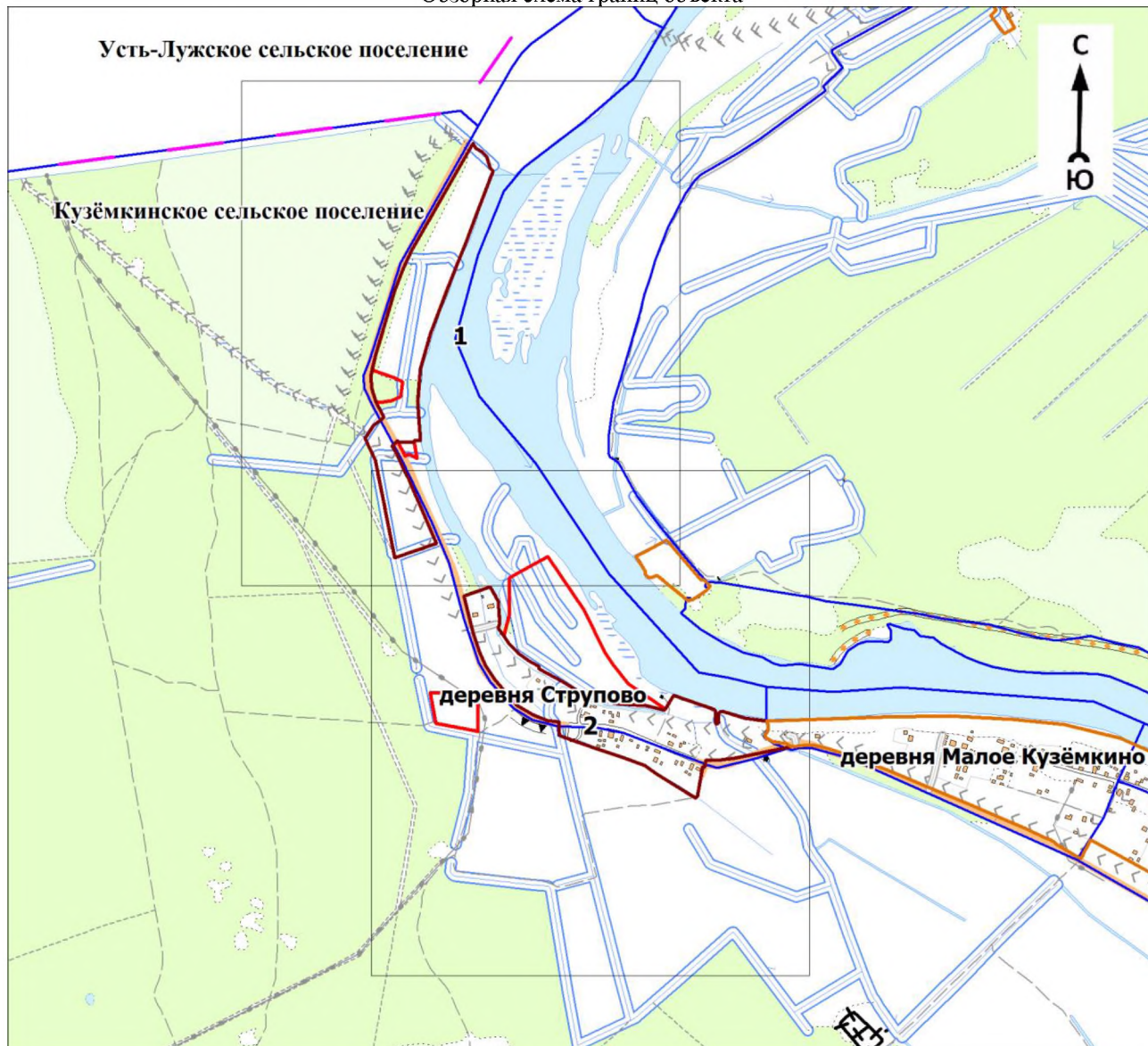
1	2	3	4	5	6	7	8
36	400572,62	1260685,93	400572,62	1260685,93	Картометрический метод	7	Закрепление отсутствует
37	400635,77	1260655,88	400635,77	1260655,88	Картометрический метод	7	Закрепление отсутствует
38	400674,50	1260681,31	400674,50	1260681,31	Картометрический метод	7	Закрепление отсутствует
39	400684,56	1260694,71	400684,56	1260694,71	Картометрический метод	7	Закрепление отсутствует
40	400698,85	1260711,90	400698,85	1260711,90	Картометрический метод	7	Закрепление отсутствует
41	400716,00	1260701,97	400716,00	1260701,97	Картометрический метод	7	Закрепление отсутствует
42	400744,69	1260687,41	400744,69	1260687,41	Картометрический метод	7	Закрепление отсутствует
43	400783,19	1260675,50	400745,66	1260687,11	Картометрический метод	7	Закрепление отсутствует
44	400821,72	1260672,57	400743,24	1260699,65	Картометрический метод	7	Закрепление отсутствует
45	-	-	400748,58	1260733,28	Картометрический метод	7	Закрепление отсутствует
46	-	-	400760,24	1260760,97	Картометрический метод	7	Закрепление отсутствует
47	-	-	400804,06	1260766,79	Картометрический метод	7	Закрепление отсутствует
48	-	-	400815,85	1260743,22	Картометрический метод	7	Закрепление отсутствует
49	-	-	400839,50	1260676,44	Картометрический метод	7	Закрепление отсутствует
50	400887,64	1260686,92	400887,64	1260686,92	Картометрический метод	7	Закрепление отсутствует
51	401074,87	1260743,85	401074,87	1260743,85	Картометрический метод	7	Закрепление отсутствует
52	401141,33	1260768,04	401141,33	1260768,04	Картометрический метод	7	Закрепление отсутствует
53	401195,39	1260794,01	401195,39	1260794,01	Картометрический метод	7	Закрепление отсутствует
1	401512,62	1260975,02	401512,62	1260975,02	Картометрический метод	7	Закрепление отсутствует
Часть № 2							
54	400168,11	1260948,43	400168,11	1260948,43	Картометрический метод	7	Закрепление отсутствует
55	400195,20	1261025,89	400195,20	1261025,89	Картометрический метод	7	Закрепление отсутствует
56	400153,74	1261049,63	400153,74	1261049,63	Картометрический метод	7	Закрепление отсутствует
57	400090,05	1261054,41	400090,05	1261054,41	Картометрический метод	7	Закрепление отсутствует
58	400073,23	1261049,10	400073,23	1261049,10	Картометрический метод	7	Закрепление отсутствует
59	400050,54	1261066,33	400050,54	1261066,33	Картометрический метод	7	Закрепление отсутствует
60	400030,64	1261079,68	400115,86	1261084,09	Картометрический метод	7	Закрепление отсутствует
61	399998,73	1261108,46	400220,96	1261082,30	Картометрический метод	7	Закрепление отсутствует
62	399977,26	1261139,54	400236,68	1261107,04	Картометрический метод	7	Закрепление отсутствует

1	2	3	4	5	6	7	8
63	399960,23	1261170,08	400285,00	1261196,78	Картометрический метод	7	Закрепление отсутствует
64	399952,53	1261171,98	400128,17	1261304,05	Картометрический метод	7	Закрепление отсутствует
65	399914,13	1261241,48	400001,60	1261367,21	Картометрический метод	7	Закрепление отсутствует
66	399876,58	1261304,80	399965,18	1261390,89	Картометрический метод	7	Закрепление отсутствует
67	399860,31	1261345,94	399908,48	1261436,91	Картометрический метод	7	Закрепление отсутствует
68	399849,08	1261409,38	399834,18	1261546,41	Картометрический метод	7	Закрепление отсутствует
69	399873,70	1261569,11	399873,70	1261569,11	Картометрический метод	7	Закрепление отсутствует
70	399831,04	1261691,17	399831,04	1261691,17	Картометрический метод	7	Закрепление отсутствует
71	399825,37	1261695,46	399825,37	1261695,46	Картометрический метод	7	Закрепление отсутствует
72	399790,30	1261695,91	399790,30	1261695,91	Картометрический метод	7	Закрепление отсутствует
73	399791,88	1261702,26	399791,88	1261702,26	Картометрический метод	7	Закрепление отсутствует
74	399820,08	1261704,40	399820,08	1261704,40	Картометрический метод	7	Закрепление отсутствует
75	399824,75	1261707,87	399824,75	1261707,87	Картометрический метод	7	Закрепление отсутствует
76	399826,24	1261715,04	399826,24	1261715,04	Картометрический метод	7	Закрепление отсутствует
77	399807,13	1261781,70	399807,13	1261781,70	Картометрический метод	7	Закрепление отсутствует
78	399797,37	1261845,84	399797,37	1261845,84	Картометрический метод	7	Закрепление отсутствует
79	399785,49	1261850,29	399785,49	1261850,29	Картометрический метод	7	Закрепление отсутствует
80	399772,22	1261851,07	399772,22	1261851,07	Картометрический метод	7	Закрепление отсутствует
81	399753,27	1261840,48	399753,27	1261840,48	Картометрический метод	7	Закрепление отсутствует
82	399748,30	1261844,93	399748,30	1261844,93	Картометрический метод	7	Закрепление отсутствует
83	399735,12	1261865,99	399735,12	1261865,99	Картометрический метод	7	Закрепление отсутствует
84	399732,36	1261903,51	399732,36	1261903,51	Картометрический метод	7	Закрепление отсутствует
85	399721,51	1261919,05	399721,51	1261919,05	Картометрический метод	7	Закрепление отсутствует
86	399687,68	1261750,66	399687,68	1261750,66	Картометрический метод	7	Закрепление отсутствует
87	399680,65	1261699,33	399680,65	1261699,33	Картометрический метод	7	Закрепление отсутствует
88	399682,08	1261665,66	399682,08	1261665,66	Картометрический метод	7	Закрепление отсутствует
89	399660,30	1261660,75	399660,30	1261660,75	Картометрический метод	7	Закрепление отсутствует
90	399661,81	1261656,79	399661,81	1261656,79	Картометрический метод	7	Закрепление отсутствует
91	399633,94	1261651,76	399633,94	1261651,76	Картометрический метод	7	Закрепление отсутствует

1	2	3	4	5	6	7	8
92	399576,44	1261640,80	399576,44	1261640,80	Картометрический метод	7	Закрепление отсутствует
93	399568,93	1261636,30	399568,93	1261636,30	Картометрический метод	7	Закрепление отсутствует
94	399606,50	1261574,84	399606,50	1261574,84	Картометрический метод	7	Закрепление отсутствует
95	399640,05	1261520,43	399640,05	1261520,43	Картометрический метод	7	Закрепление отсутствует
96	399665,03	1261484,53	399665,03	1261484,53	Картометрический метод	7	Закрепление отсутствует
97	399689,31	1261421,04	399689,31	1261421,04	Картометрический метод	7	Закрепление отсутствует
98	399716,38	1261338,97	399716,38	1261338,97	Картометрический метод	7	Закрепление отсутствует
99	399749,57	1261247,29	399749,57	1261247,29	Картометрический метод	7	Закрепление отсутствует
100	399754,33	1261234,72	399754,33	1261234,72	Картометрический метод	7	Закрепление отсутствует
101	399761,80	1261230,80	399761,80	1261230,80	Картометрический метод	7	Закрепление отсутствует
102	399795,19	1261230,89	399795,19	1261230,89	Картометрический метод	7	Закрепление отсутствует
103	399795,50	1261222,15	399795,50	1261222,15	Картометрический метод	7	Закрепление отсутствует
104	399800,22	1261195,02	399800,22	1261195,02	Картометрический метод	7	Закрепление отсутствует
105	399816,13	1261152,98	399816,13	1261152,98	Картометрический метод	7	Закрепление отсутствует
106	399844,87	1261104,83	399844,87	1261104,83	Картометрический метод	7	Закрепление отсутствует
107	399922,37	1261039,57	399922,37	1261039,57	Картометрический метод	7	Закрепление отсутствует
108	399962,50	1261013,40	399962,50	1261013,40	Картометрический метод	7	Закрепление отсутствует
109	400003,89	1260994,23	400003,89	1260994,23	Картометрический метод	7	Закрепление отсутствует
110	400060,63	1260976,22	400060,63	1260976,22	Картометрический метод	7	Закрепление отсутствует
54	400168,11	1260948,43	400168,11	1260948,43	Картометрический метод	7	Закрепление отсутствует
Часть № 3							
111	-	-	399883,20	1260849,09	Картометрический метод	7	Закрепление отсутствует
112	-	-	399880,56	1260929,20	Картометрический метод	7	Закрепление отсутствует
113	-	-	399858,97	1260989,96	Картометрический метод	7	Закрепление отсутствует
114	-	-	399768,10	1260990,25	Картометрический метод	7	Закрепление отсутствует
115	-	-	399791,51	1260865,10	Картометрический метод	7	Закрепление отсутствует
111	-	-	399883,20	1260849,09	Картометрический метод	7	Закрепление отсутствует

План границ объекта

Обзорная схема границ объекта



Масштаб 1:20000

Используемые условные знаки и обозначения:

	- характерная точка границы объекта
	- вновь образованная часть границы объекта
	- существующая часть границы объекта, сведения о которой содержатся в Едином государственном реестре недвижимости
	- граница кадастрового квартала
	- граница муниципального образования
	- граница населенного пункта
	- существующие границы земельного участка, имеющиеся в Едином государственном реестре недвижимости, сведения о которых достаточны для определения их местоположения
	- обозначение земельного участка, сведения о котором содержатся в Едином государственном реестре недвижимости
	- номер кадастрового квартала
	- область и номер выносного листа

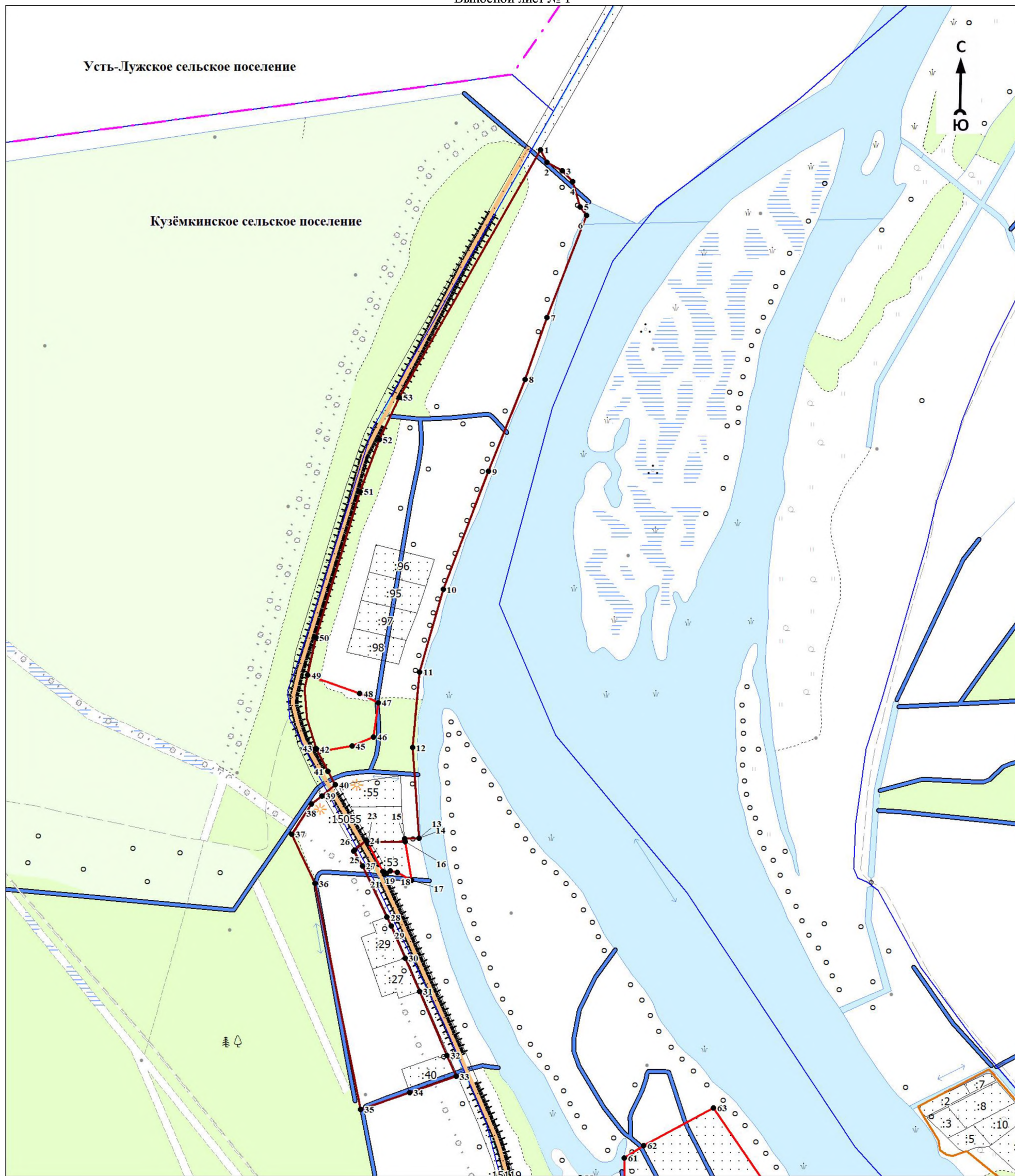
Подпись _____

Дата «__» _____ 20__ г.

Место для оттиска печати (при наличии) лица, составившего описание местоположения границ объекта

План границ объекта

Выносной лист № 1



Масштаб 1:5000

Используемые условные знаки и обозначения:

Условные обозначения представлены на обзорном листе 120

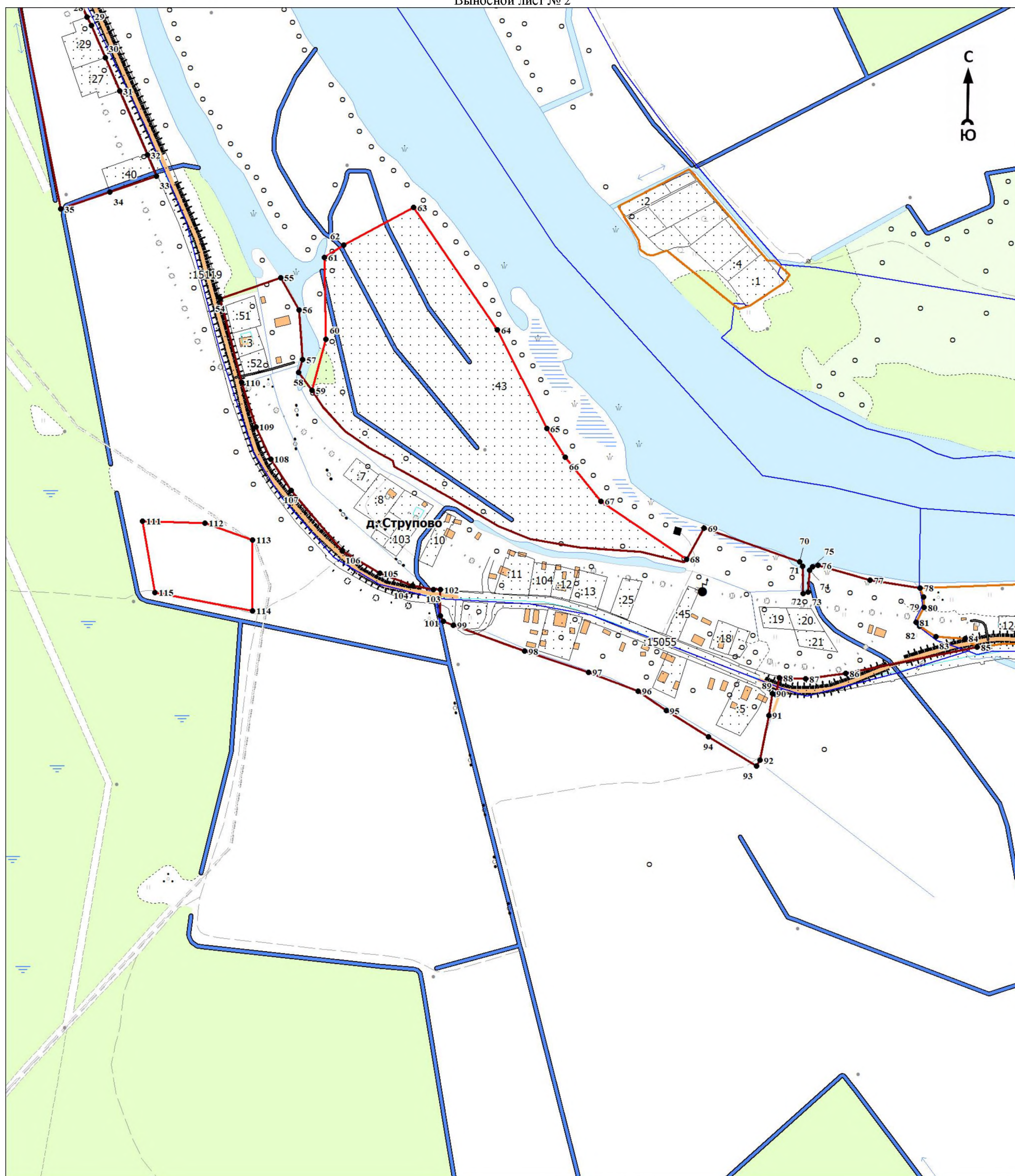
Подпись _____

Дата «__» _____ 20__ г.

Место для оттиска печати (при наличии) лица, составившего описание местоположения границ объекта

План границ объекта

Выносной лист № 2



Масштаб 1:5000

Используемые условные знаки и обозначения:

Условные обозначения представлены на обзорном листе 120

Подпись _____

Дата «__» _____ 20__ г.

Место для оттиска печати (при наличии) лица, составившего описание местоположения границ объекта

ПИСАНИЕ МЕСТОПОЛОЖЕНИЯ ГРАНИЦ
населённого пункта – деревня Ударник муниципального образования «Кузёмкинское сельское поселение»
Кингисеппского муниципального района Ленинградской области

(изменение местоположения)

(наименование объекта, местоположение границ которого описано (далее - объект))

Раздел 1

Сведения об объекте		
№ п/п	Характеристики объекта	Описание характеристик
1	2	3
1	Местоположение объекта	Ленинградская область, Кингисеппский муниципальный район, Кузёмкинское сельское поселение, деревня Ударник
2	Площадь объекта ± величина погрешности определения площади ($P \pm \Delta P$), м ²	939416 ± 23746
3	Иные характеристики объекта	-

Раздел 2

Сведения о местоположении границ объекта					
1. Система координат МСК 47 зона 1					
2. Сведения о характерных точках границ объекта					
Обозначение характерных точек границ	Координаты, м		Метод определения координат характерной точки	Средняя квадратическая погрешность положения характерной точки (Mт), м	Описание обозначения точки на местности (при наличии)
	X	Y			
1	2	3	4	5	6
-	-	-	-	-	-
3. Сведения о характерных точках части (частей) границы объекта					
Обозначение характерных точек части границы	Координаты, м		Метод определения координат характерной точки	Средняя квадратическая погрешность положения характерной точки (Mт), м	Описание обозначения точки на местности (при наличии)
	X	Y			
1	2	3	4	5	6
-	-	-	-	-	-

Раздел 3

Сведения о местоположении измененных (уточненных) границ объекта							
1. Система координат МСК 47 зона 1							
2. Сведения о характерных точках границ объекта							
Обозначение характерных точек границ	Существующие координаты, м		Измененные (уточненные) координаты, м		Метод определения координат характерной точки	Средняя квадратическая погрешность положения характерной точки (Mт), м	Описание обозначения точки на местности (при наличии)
	X	Y	X	Y			
1	2	3	4	5	6	7	8
Часть № 1							
1	396513,67	1263298,06	394616,73	1263409,04	Картометрический метод	7	Закрепление отсутствует
2	396541,32	1263369,70	394613,34	1263380,98	Картометрический метод	7	Закрепление отсутствует
3	396554,27	1263440,25	394623,93	1263342,03	Картометрический метод	7	Закрепление отсутствует
4	396571,73	1263483,64	394622,32	1263298,29	Картометрический метод	7	Закрепление отсутствует
5	396600,31	1263525,97	394628,17	1263261,97	Картометрический метод	7	Закрепление отсутствует

1	2	3	4	5	6	7	8
6	396638,41	1263566,72	394624,09	1263259,84	Картометрический метод	7	Закрепление отсутствует
7	396705,61	1263615,93	394622,30	1263257,16	Картометрический метод	7	Закрепление отсутствует
8	396738,95	1263634,98	394570,90	1263262,10	Картометрический метод	7	Закрепление отсутствует
9	396790,28	1263692,13	394550,00	1263263,95	Картометрический метод	7	Закрепление отсутствует
10	396856,14	1263754,05	394518,39	1263273,45	Картометрический метод	7	Закрепление отсутствует
11	396912,52	1263791,61	394576,75	1263356,00	Картометрический метод	7	Закрепление отсутствует
1	396513,67	1263298,06	394616,73	1263409,04	Картометрический метод	7	Закрепление отсутствует
Часть № 2							
12	394628,17	1263261,97	395917,86	1263517,78	Картометрический метод	7	Закрепление отсутствует
13	394622,32	1263298,29	395934,97	1263492,11	Картометрический метод	7	Закрепление отсутствует
14	394623,93	1263342,03	395930,81	1263475,93	Картометрический метод	7	Закрепление отсутствует
15	394613,34	1263380,98	395912,79	1263464,06	Картометрический метод	7	Закрепление отсутствует
16	394616,73	1263409,04	395903,99	1263462,52	Картометрический метод	7	Закрепление отсутствует
17	394576,75	1263356,00	395896,41	1263464,28	Картометрический метод	7	Закрепление отсутствует
18	394518,39	1263273,45	395872,70	1263455,73	Картометрический метод	7	Закрепление отсутствует
19	394550,00	1263263,95	395861,89	1263496,56	Картометрический метод	7	Закрепление отсутствует
12	394628,17	1263261,97	395917,86	1263517,78	Картометрический метод	7	Закрепление отсутствует
Часть № 3							
20	-	-	395772,51	1264122,21	Картометрический метод	7	Закрепление отсутствует
21	-	-	395794,97	1264110,56	Картометрический метод	7	Закрепление отсутствует
22	-	-	395799,34	1264108,25	Картометрический метод	7	Закрепление отсутствует
23	-	-	395816,80	1264099,03	Картометрический метод	7	Закрепление отсутствует
24	-	-	395855,21	1264078,75	Картометрический метод	7	Закрепление отсутствует
25	-	-	395875,30	1264068,14	Картометрический метод	7	Закрепление отсутствует
26	-	-	396092,59	1263955,24	Картометрический метод	7	Закрепление отсутствует
27	-	-	396283,47	1263932,37	Картометрический метод	7	Закрепление отсутствует
28	-	-	396288,63	1263871,25	Картометрический метод	7	Закрепление отсутствует
29	-	-	396393,67	1263926,81	Картометрический метод	7	Закрепление отсутствует
30	-	-	396532,97	1263936,60	Картометрический метод	7	Закрепление отсутствует
31	-	-	396619,75	1263940,57	Картометрический метод	7	Закрепление отсутствует
32	-	-	396743,58	1263949,57	Картометрический метод	7	Закрепление отсутствует

1	2	3	4	5	6	7	8
33	-	-	396797,95	1263950,10	Картометрический метод	7	Закрепление отсутствует
34	-	-	396964,17	1263945,07	Картометрический метод	7	Закрепление отсутствует
35	-	-	396987,79	1263942,69	Картометрический метод	7	Закрепление отсутствует
36	-	-	397001,55	1263926,81	Картометрический метод	7	Закрепление отсутствует
37	-	-	397004,19	1263899,83	Картометрический метод	7	Закрепление отсутствует
38	-	-	396994,14	1263878,13	Картометрический метод	7	Закрепление отсутствует
39	-	-	396962,93	1263845,32	Картометрический метод	7	Закрепление отсутствует
40	-	-	396925,08	1263828,39	Картометрический метод	7	Закрепление отсутствует
41	-	-	396894,92	1263826,80	Картометрический метод	7	Закрепление отсутствует
42	-	-	396817,66	1263841,09	Картометрический метод	7	Закрепление отсутствует
43	-	-	396782,21	1263843,73	Картометрический метод	7	Закрепление отсутствует
44	-	-	396754,43	1263842,41	Картометрический метод	7	Закрепление отсутствует
45	-	-	396714,47	1263820,45	Картометрический метод	7	Закрепление отсутствует
46	-	-	396700,45	1263812,25	Картометрический метод	7	Закрепление отсутствует
47	-	-	396704,42	1263780,24	Картометрический метод	7	Закрепление отсутствует
48	-	-	396708,65	1263768,59	Картометрический метод	7	Закрепление отсутствует
49	-	-	396718,71	1263771,77	Картометрический метод	7	Закрепление отсутствует
50	-	-	396716,72	1263797,96	Картометрический метод	7	Закрепление отсутствует
51	-	-	396738,95	1263825,48	Картометрический метод	7	Закрепление отсутствует
52	-	-	396768,58	1263831,30	Картометрический метод	7	Закрепление отсутствует
53	-	-	396834,73	1263823,36	Картометрический метод	7	Закрепление отсутствует
54	-	-	396892,55	1263812,30	Картометрический метод	7	Закрепление отсутствует
55	-	-	396934,94	1263813,68	Картометрический метод	7	Закрепление отсутствует
56	-	-	396912,52	1263791,61	Картометрический метод	7	Закрепление отсутствует
57	-	-	396856,14	1263754,05	Картометрический метод	7	Закрепление отсутствует
58	-	-	396790,28	1263692,13	Картометрический метод	7	Закрепление отсутствует
59	-	-	396738,95	1263634,98	Картометрический метод	7	Закрепление отсутствует
60	-	-	396705,61	1263615,93	Картометрический метод	7	Закрепление отсутствует
61	-	-	396638,41	1263566,72	Картометрический метод	7	Закрепление отсутствует
62	-	-	396600,31	1263525,97	Картометрический метод	7	Закрепление отсутствует

1	2	3	4	5	6	7	8
63	-	-	396571,73	1263483,64	Картометрический метод	7	Закрепление отсутствует
64	-	-	396554,27	1263440,25	Картометрический метод	7	Закрепление отсутствует
65	-	-	396541,32	1263369,70	Картометрический метод	7	Закрепление отсутствует
66	-	-	396513,67	1263298,06	Картометрический метод	7	Закрепление отсутствует
67	-	-	396469,46	1263217,70	Картометрический метод	7	Закрепление отсутствует
68	-	-	396447,03	1263188,74	Картометрический метод	7	Закрепление отсутствует
69	-	-	396377,70	1263126,00	Картометрический метод	7	Закрепление отсутствует
70	-	-	396348,42	1263103,52	Картометрический метод	7	Закрепление отсутствует
71	-	-	396313,85	1263087,54	Картометрический метод	7	Закрепление отсутствует
72	-	-	396273,47	1263071,14	Картометрический метод	7	Закрепление отсутствует
73	-	-	396203,57	1263045,88	Картометрический метод	7	Закрепление отсутствует
74	-	-	396160,50	1263034,10	Картометрический метод	7	Закрепление отсутствует
75	-	-	396128,40	1263095,40	Картометрический метод	7	Закрепление отсутствует
76	-	-	396133,70	1263103,60	Картометрический метод	7	Закрепление отсутствует
77	-	-	396198,01	1263121,12	Картометрический метод	7	Закрепление отсутствует
78	-	-	396272,15	1263152,05	Картометрический метод	7	Закрепление отсутствует
79	-	-	396287,46	1263178,12	Картометрический метод	7	Закрепление отсутствует
80	-	-	396278,63	1263182,22	Картометрический метод	7	Закрепление отсутствует
81	-	-	396261,44	1263183,27	Картометрический метод	7	Закрепление отсутствует
82	-	-	396231,61	1263167,99	Картометрический метод	7	Закрепление отсутствует
83	-	-	396191,94	1263148,75	Картометрический метод	7	Закрепление отсутствует
84	-	-	396140,20	1263128,83	Картометрический метод	7	Закрепление отсутствует
85	-	-	396093,36	1263124,33	Картометрический метод	7	Закрепление отсутствует
86	-	-	395948,37	1263128,73	Картометрический метод	7	Закрепление отсутствует
87	-	-	395914,90	1263134,92	Картометрический метод	7	Закрепление отсутствует
88	-	-	395896,78	1263144,89	Картометрический метод	7	Закрепление отсутствует
89	-	-	395866,14	1263164,70	Картометрический метод	7	Закрепление отсутствует
90	-	-	395825,21	1263196,30	Картометрический метод	7	Закрепление отсутствует
91	-	-	395800,34	1263217,20	Картометрический метод	7	Закрепление отсутствует
92	-	-	395781,82	1263238,37	Картометрический метод	7	Закрепление отсутствует

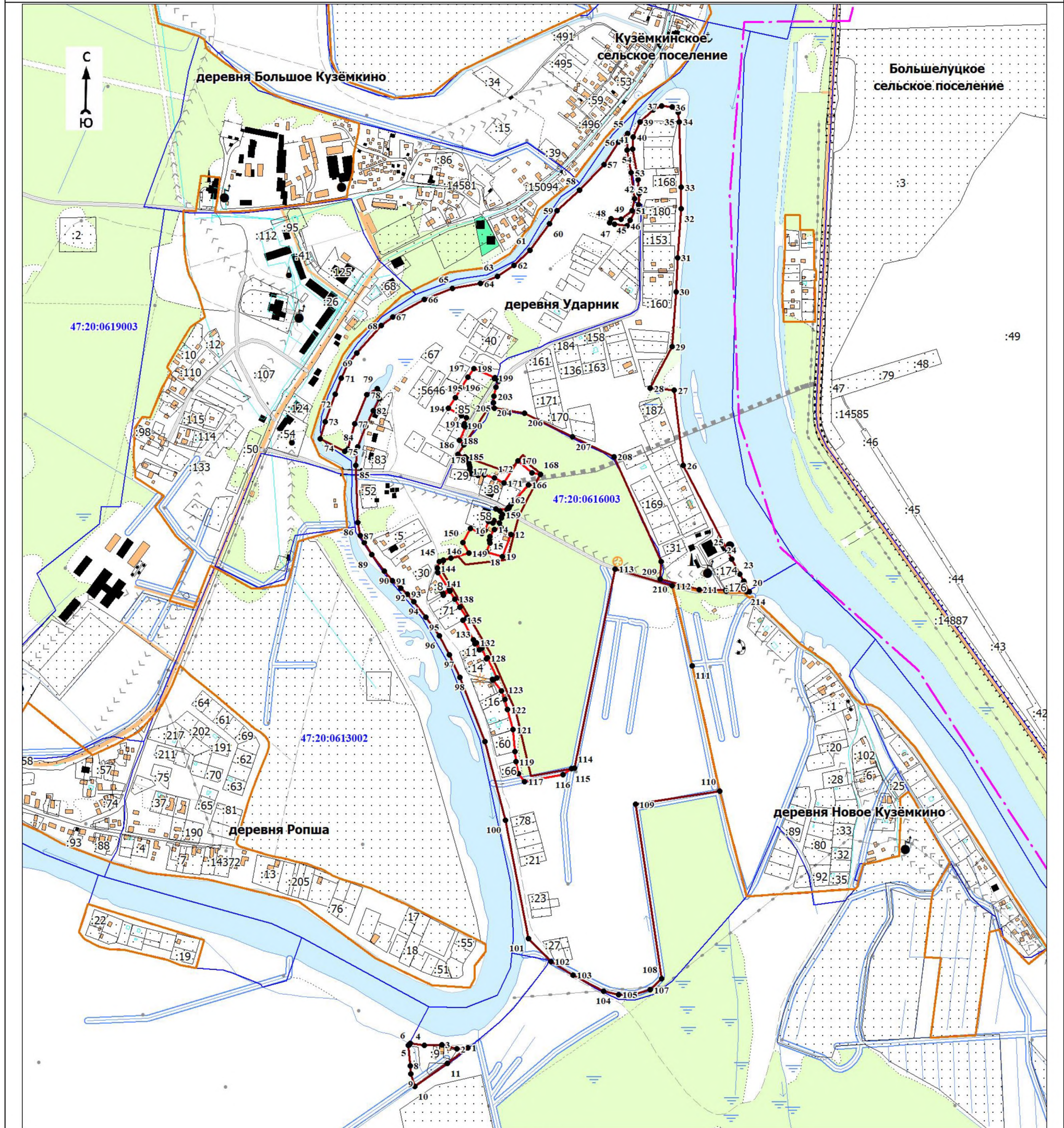
1	2	3	4	5	6	7	8
93	-	-	395766,47	1263255,30	Картометрический метод	7	Закрепление отсутствует
94	-	-	395747,43	1263271,71	Картометрический метод	7	Закрепление отсутствует
95	-	-	395707,47	1263301,34	Картометрический метод	7	Закрепление отсутствует
96	-	-	395661,52	1263335,70	Картометрический метод	7	Закрепление отсутствует
97	-	-	395613,18	1263361,79	Картометрический метод	7	Закрепление отсутствует
98	-	-	395555,60	1263387,59	Картометрический метод	7	Закрепление отсутствует
99	-	-	395393,15	1263451,09	Картометрический метод	7	Закрепление отсутствует
100	-	-	395193,38	1263503,48	Картометрический метод	7	Закрепление отсутствует
101	-	-	394893,64	1263562,04	Картометрический метод	7	Закрепление отсутствует
102	-	-	394835,12	1263619,97	Картометрический метод	7	Закрепление отсутствует
103	-	-	394801,00	1263675,88	Картометрический метод	7	Закрепление отсутствует
104	-	-	394760,10	1263752,96	Картометрический метод	7	Закрепление отсутствует
105	-	-	394751,46	1263791,60	Картометрический метод	7	Закрепление отсутствует
106	-	-	394751,05	1263829,01	Картометрический метод	7	Закрепление отсутствует
107	-	-	394763,60	1263871,56	Картометрический метод	7	Закрепление отсутствует
108	-	-	394791,52	1263900,04	Картометрический метод	7	Закрепление отсутствует
109	-	-	395233,36	1263834,55	Картометрический метод	7	Закрепление отсутствует
110	-	-	395267,44	1264047,98	Картометрический метод	7	Закрепление отсутствует
111	-	-	395584,80	1263977,77	Картометрический метод	7	Закрепление отсутствует
112	-	-	395787,40	1263927,39	Картометрический метод	7	Закрепление отсутствует
113	-	-	395829,92	1263782,60	Картометрический метод	7	Закрепление отсутствует
114	-	-	395324,76	1263679,12	Картометрический метод	7	Закрепление отсутствует
115	-	-	395323,51	1263672,11	Картометрический метод	7	Закрепление отсутствует
116	-	-	395308,62	1263649,33	Картометрический метод	7	Закрепление отсутствует
117	-	-	395291,64	1263552,40	Картометрический метод	7	Закрепление отсутствует
118	-	-	395311,57	1263536,66	Картометрический метод	7	Закрепление отсутствует
119	-	-	395341,60	1263530,31	Картометрический метод	7	Закрепление отсутствует
120	-	-	395367,86	1263527,89	Картометрический метод	7	Закрепление отсутствует
121	-	-	395422,80	1263522,83	Картометрический метод	7	Закрепление отсутствует
122	-	-	395473,71	1263509,44	Картометрический метод	7	Закрепление отсутствует

1	2	3	4	5	6	7	8
123	-	-	395499,86	1263502,04	Картометрический метод	7	Закрепление отсутствует
124	-	-	395520,88	1263493,64	Картометрический метод	7	Закрепление отсутствует
125	-	-	395550,11	1263471,08	Картометрический метод	7	Закрепление отсутствует
126	-	-	395549,63	1263473,77	Картометрический метод	7	Закрепление отсутствует
127	-	-	395553,97	1263481,88	Картометрический метод	7	Закрепление отсутствует
128	-	-	395604,37	1263457,86	Картометрический метод	7	Закрепление отсутствует
129	-	-	395603,04	1263455,27	Картометрический метод	7	Закрепление отсутствует
130	-	-	395628,88	1263443,49	Картометрический метод	7	Закрепление отсутствует
131	-	-	395625,47	1263437,67	Картометрический метод	7	Закрепление отсутствует
132	-	-	395643,55	1263430,09	Картометрический метод	7	Закрепление отсутствует
133	-	-	395641,13	1263425,77	Картометрический метод	7	Закрепление отсутствует
134	-	-	395651,05	1263422,31	Картометрический метод	7	Закрепление отсутствует
135	-	-	395700,86	1263396,35	Картометрический метод	7	Закрепление отсутствует
136	-	-	395706,09	1263405,75	Картометрический метод	7	Закрепление отсутствует
137	-	-	395733,31	1263388,40	Картометрический метод	7	Закрепление отсутствует
138	-	-	395753,81	1263375,77	Картометрический метод	7	Закрепление отсутствует
139	-	-	395773,99	1263362,59	Картометрический метод	7	Закрепление отсутствует
140	-	-	395764,16	1263346,78	Картометрический метод	7	Закрепление отсутствует
141	-	-	395769,48	1263344,42	Картометрический метод	7	Закрепление отсутствует
142	-	-	395778,95	1263361,49	Картометрический метод	7	Закрепление отсутствует
143	-	-	395820,56	1263332,36	Картометрический метод	7	Закрепление отсутствует
144	-	-	395832,23	1263330,34	Картометрический метод	7	Закрепление отсутствует
145	-	-	395849,03	1263335,94	Картометрический метод	7	Закрепление отсутствует
146	-	-	395851,80	1263345,65	Картометрический метод	7	Закрепление отсутствует
147	-	-	395852,65	1263345,73	Картометрический метод	7	Закрепление отсутствует
148	-	-	395857,41	1263365,29	Картометрический метод	7	Закрепление отсутствует
149	-	-	395870,42	1263410,84	Картометрический метод	7	Закрепление отсутствует
150	-	-	395897,42	1263395,25	Картометрический метод	7	Закрепление отсутствует
151	-	-	395932,33	1263415,43	Картометрический метод	7	Закрепление отсутствует
152	-	-	395920,11	1263443,71	Картометрический метод	7	Закрепление отсутствует

1	2	3	4	5	6	7	8
153	-	-	395927,55	1263451,37	Картометрический метод	7	Закрепление отсутствует
154	-	-	395951,23	1263460,45	Картометрический метод	7	Закрепление отсутствует
155	-	-	395946,22	1263472,13	Картометрический метод	7	Закрепление отсутствует
156	-	-	395953,48	1263474,79	Картометрический метод	7	Закрепление отсутствует
157	-	-	395946,96	1263487,99	Картометрический метод	7	Закрепление отсутствует
158	-	-	395959,54	1263493,94	Картометрический метод	7	Закрепление отсутствует
159	-	-	395968,38	1263495,84	Картометрический метод	7	Закрепление отсутствует
160	-	-	395977,50	1263490,16	Картометрический метод	7	Закрепление отсутствует
161	-	-	395982,61	1263479,60	Картометрический метод	7	Закрепление отсутствует
162	-	-	395981,25	1263507,15	Картометрический метод	7	Закрепление отсутствует
163	-	-	395986,13	1263511,44	Картометрический метод	7	Закрепление отсутствует
164	-	-	395985,45	1263512,82	Картометрический метод	7	Закрепление отсутствует
165	-	-	395994,00	1263518,35	Картометрический метод	7	Закрепление отсутствует
166	-	-	396043,94	1263562,19	Картометрический метод	7	Закрепление отсутствует
167	-	-	396046,36	1263580,00	Картометрический метод	7	Закрепление отсутствует
168	-	-	396070,45	1263592,19	Картометрический метод	7	Закрепление отсутствует
169	-	-	396073,74	1263571,36	Картометрический метод	7	Закрепление отсутствует
170	-	-	396104,60	1263535,54	Картометрический метод	7	Закрепление отсутствует
171	-	-	396048,15	1263500,40	Картометрический метод	7	Закрепление отсутствует
172	-	-	396060,81	1263476,43	Картометрический метод	7	Закрепление отсутствует
173	-	-	396069,20	1263450,15	Картометрический метод	7	Закрепление отсутствует
174	-	-	396067,33	1263433,53	Картометрический метод	7	Закрепление отсутствует
175	-	-	396071,61	1263418,29	Картометрический метод	7	Закрепление отсутствует
176	-	-	396072,49	1263414,02	Картометрический метод	7	Закрепление отсутствует
177	-	-	396078,56	1263412,09	Картометрический метод	7	Закрепление отсутствует
178	-	-	396083,46	1263412,97	Картометрический метод	7	Закрепление отсутствует
179	-	-	396088,43	1263413,18	Картометрический метод	7	Закрепление отсутствует
180	-	-	396093,39	1263412,74	Картометрический метод	7	Закрепление отсутствует
181	-	-	396098,25	1263411,64	Картометрический метод	7	Закрепление отсутствует
182	-	-	396102,86	1263409,92	Картометрический метод	7	Закрепление отсутствует

1	2	3	4	5	6	7	8
183	-	-	396107,21	1263407,62	Картометрический метод	7	Закрепление отсутствует
184	-	-	396111,21	1263404,77	Картометрический метод	7	Закрепление отсутствует
185	-	-	396114,81	1263401,40	Картометрический метод	7	Закрепление отсутствует
186	-	-	396121,30	1263383,50	Картометрический метод	7	Закрепление отсутствует
187	-	-	396144,67	1263398,78	Картометрический метод	7	Закрепление отсутствует
188	-	-	396155,93	1263386,93	Картометрический метод	7	Закрепление отсутствует
189	-	-	396190,81	1263403,43	Картометрический метод	7	Закрепление отсутствует
190	-	-	396193,68	1263398,07	Картометрический метод	7	Закрепление отсутствует
191	-	-	396198,20	1263399,08	Картометрический метод	7	Закрепление отсутствует
192	-	-	396213,74	1263404,34	Картометрический метод	7	Закрепление отсутствует
193	-	-	396219,11	1263391,99	Картометрический метод	7	Закрепление отсутствует
194	-	-	396237,77	1263359,02	Картометрический метод	7	Закрепление отсутствует
195	-	-	396264,68	1263376,66	Картометрический метод	7	Закрепление отсутствует
196	-	-	396290,00	1263392,00	Картометрический метод	7	Закрепление отсутствует
197	-	-	396316,09	1263409,06	Картометрический метод	7	Закрепление отсутствует
198	-	-	396338,65	1263423,41	Картометрический метод	7	Закрепление отсутствует
199	-	-	396314,99	1263477,00	Картометрический метод	7	Закрепление отсутствует
200	-	-	396312,26	1263475,38	Картометрический метод	7	Закрепление отсутствует
201	-	-	396306,87	1263485,41	Картометрический метод	7	Закрепление отсутствует
202	-	-	396291,46	1263480,01	Картометрический метод	7	Закрепление отсутствует
203	-	-	396268,33	1263474,62	Картометрический метод	7	Закрепление отсутствует
204	-	-	396251,38	1263473,07	Картометрический метод	7	Закрепление отсутствует
205	-	-	396237,93	1263476,03	Картометрический метод	7	Закрепление отсутствует
206	-	-	396225,62	1263551,52	Картометрический метод	7	Закрепление отсутствует
207	-	-	396165,11	1263673,59	Картометрический метод	7	Закрепление отсутствует
208	-	-	396115,13	1263779,10	Картометрический метод	7	Закрепление отсутствует
209	-	-	395849,00	1263899,10	Картометрический метод	7	Закрепление отсутствует
210	-	-	395804,14	1263896,12	Картометрический метод	7	Закрепление отсутствует
211	-	-	395778,06	1263995,13	Картометрический метод	7	Закрепление отсутствует
212	-	-	395777,16	1264062,89	Картометрический метод	7	Закрепление отсутствует

План границ объекта



Масштаб 1:10000

Используемые условные знаки и обозначения:

	- 1	- характерная точка границы объекта
		- уточняемая (изменяемая) часть границы объекта
		- существующая часть границы объекта, сведения о которой содержатся в Едином государственном реестре недвижимости
		- граница муниципального образования
		- граница кадастрового квартала
		- граница населенного пункта
		- существующие границы земельного участка, имеющиеся в Едином государственном реестре недвижимости, сведения о которых достаточны для определения их местоположения
	:40	- обозначение земельного участка, сведения о котором содержатся в Едином государственном реестре недвижимости
	47:20:0602008	- номер кадастрового квартала

Подпись _____

Дата « ____ » _____ 20__ г.

Место для оттиска печати (при наличии) лица, составившего описание местоположения границ объекта

ОПИСАНИЕ МЕСТОПОЛОЖЕНИЯ ГРАНИЦ
населённого пункта – деревня Фёдоровка муниципального образования «Кузёмкинское сельское поселение»
Кингисеппского муниципального района Ленинградской области (изменение местоположения)
(наименование объекта, местоположение границ которого описано (далее - объект))

Раздел 1

Сведения об объекте		
№ п/п	Характеристики объекта	Описание характеристик
1	2	3
1	Местоположение объекта	Ленинградская область, Кингисеппский муниципальный район, Кузёмкинское сельское поселение, деревня Фёдоровка
2	Площадь объекта ± величина погрешности определения площади ($P \pm \Delta P$), м ²	328370 ± 14039
3	Иные характеристики объекта	-

Раздел 2

Сведения о местоположении границ объекта					
1. Система координат МСК 47 зона 1					
2. Сведения о характерных точках границ объекта					
Обозначение характерных точек границ	Координаты, м		Метод определения координат характерной точки	Средняя квадратическая погрешность положения характерной точки (Mt), м	Описание обозначения точки на местности (при наличии)
	X	Y			
1	2	3	4	5	6
-	-	-	-	-	-
3. Сведения о характерных точках части (частей) границы объекта					
Обозначение характерных точек части границы	Координаты, м		Метод определения координат характерной точки	Средняя квадратическая погрешность положения характерной точки (Mt), м	Описание обозначения точки на местности (при наличии)
	X	Y			
1	2	3	4	5	6
-	-	-	-	-	-

Раздел 3

Сведения о местоположении измененных (уточненных) границ объекта							
1. Система координат МСК 47 зона 1							
2. Сведения о характерных точках границ объекта							
Обозначение характерных точек границ	Существующие координаты, м		Измененные (уточненные) координаты, м		Метод определения координат характерной точки	Средняя квадратическая погрешность положения характерной точки (Mt), м	Описание обозначения точки на местности (при наличии)
	X	Y	X	Y			
1	2	3	4	5	6	7	8
1	386676,38	1266124,62	386676,38	1266124,62	Картометрический метод	7	Закрепление отсутствует
2	386674,81	1266149,23	386674,81	1266149,23	Картометрический метод	7	Закрепление отсутствует
3	386671,91	1266198,99	386671,91	1266198,99	Картометрический метод	7	Закрепление отсутствует
4	386657,77	1266441,59	386657,77	1266441,59	Картометрический метод	7	Закрепление отсутствует
5	386655,89	1266467,05	386655,89	1266467,05	Картометрический метод	7	Закрепление отсутствует
6	386649,10	1266461,07	386649,10	1266461,07	Картометрический метод	7	Закрепление отсутствует

1	2	3	4	5	6	7	8
7	386644,70	1266456,90	386644,70	1266456,90	Картометрический метод	7	Закрепление отсутствует
8	386637,70	1266454,90	386637,70	1266454,90	Картометрический метод	7	Закрепление отсутствует
9	386631,50	1266455,10	386631,50	1266455,10	Картометрический метод	7	Закрепление отсутствует
10	386598,60	1266435,10	386598,60	1266435,10	Картометрический метод	7	Закрепление отсутствует
11	386572,89	1266425,30	386572,89	1266425,30	Картометрический метод	7	Закрепление отсутствует
12	386551,00	1266419,70	386551,00	1266419,70	Картометрический метод	7	Закрепление отсутствует
13	386518,70	1266404,20	386518,70	1266404,20	Картометрический метод	7	Закрепление отсутствует
14	386500,50	1266397,90	386500,50	1266397,90	Картометрический метод	7	Закрепление отсутствует
15	386486,30	1266392,90	386486,30	1266392,90	Картометрический метод	7	Закрепление отсутствует
16	386462,80	1266387,50	386462,80	1266387,50	Картометрический метод	7	Закрепление отсутствует
17	386350,70	1266359,60	386350,70	1266359,60	Картометрический метод	7	Закрепление отсутствует
18	386322,10	1266349,70	386322,10	1266349,70	Картометрический метод	7	Закрепление отсутствует
19	386303,49	1266344,47	386303,49	1266344,47	Картометрический метод	7	Закрепление отсутствует
20	386290,89	1266339,50	386290,89	1266339,50	Картометрический метод	7	Закрепление отсутствует
21	386274,20	1266332,50	386274,20	1266332,50	Картометрический метод	7	Закрепление отсутствует
22	386264,20	1266330,70	386264,20	1266330,70	Картометрический метод	7	Закрепление отсутствует
23	386255,70	1266326,50	386255,70	1266326,50	Картометрический метод	7	Закрепление отсутствует
24	386220,20	1266308,20	386220,20	1266308,20	Картометрический метод	7	Закрепление отсутствует
25	386194,00	1266299,90	386194,00	1266299,90	Картометрический метод	7	Закрепление отсутствует
26	386180,10	1266289,90	386180,10	1266289,90	Картометрический метод	7	Закрепление отсутствует
27	386167,40	1266289,30	386167,40	1266289,30	Картометрический метод	7	Закрепление отсутствует
28	386150,70	1266275,80	386150,70	1266275,80	Картометрический метод	7	Закрепление отсутствует
29	386101,60	1266253,70	386101,60	1266253,70	Картометрический метод	7	Закрепление отсутствует
30	386067,90	1266236,80	386067,90	1266236,80	Картометрический метод	7	Закрепление отсутствует
31	386053,80	1266233,80	386053,80	1266233,80	Картометрический метод	7	Закрепление отсутствует
32	386019,10	1266220,51	386019,10	1266220,51	Картометрический метод	7	Закрепление отсутствует
33	386001,70	1266216,30	386001,70	1266216,30	Картометрический метод	7	Закрепление отсутствует
34	385969,40	1266203,60	385969,40	1266203,60	Картометрический метод	7	Закрепление отсутствует
35	385935,40	1266208,20	385935,40	1266208,20	Картометрический метод	7	Закрепление отсутствует
36	385925,50	1266205,30	385925,50	1266205,30	Картометрический метод	7	Закрепление отсутствует

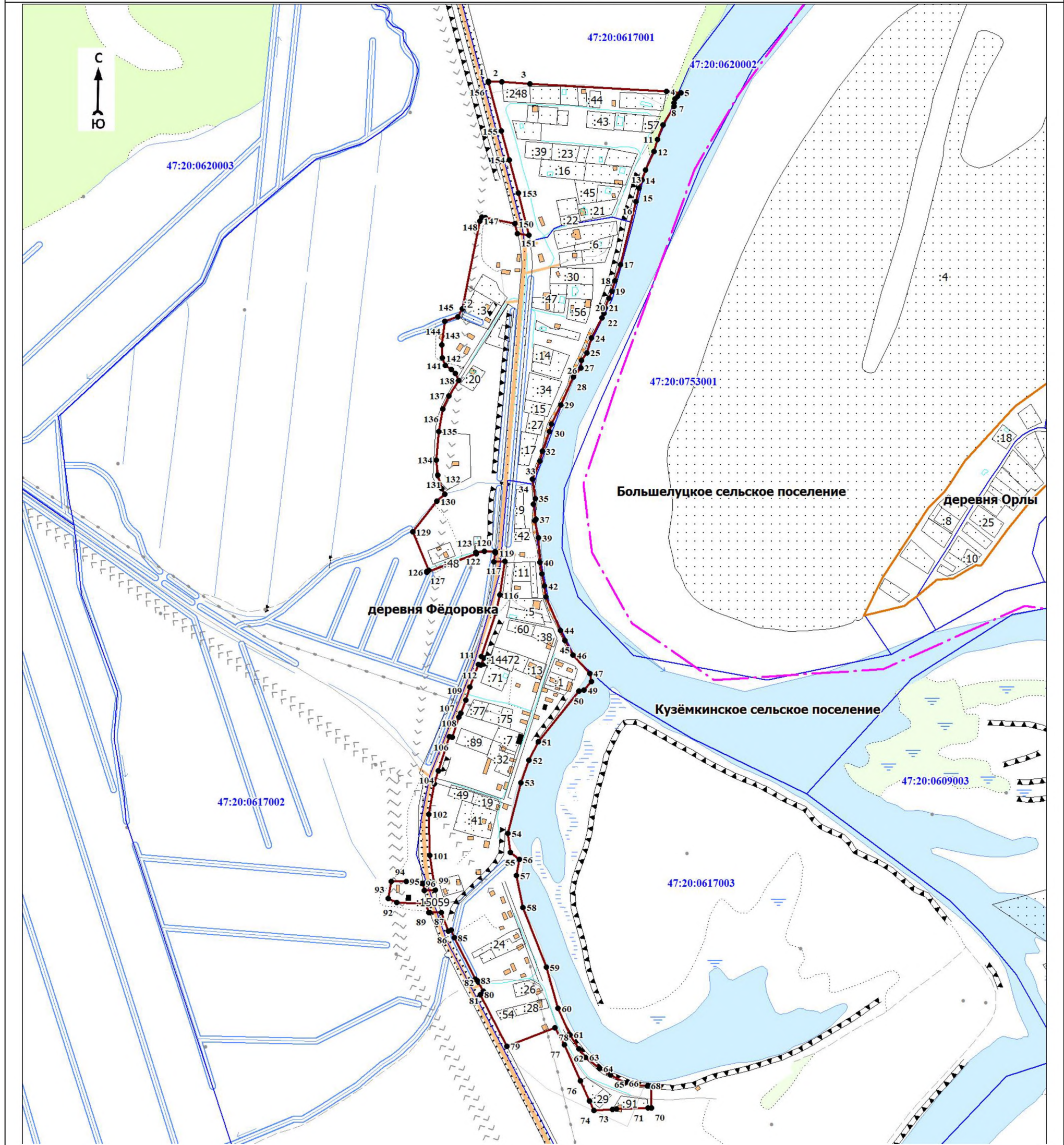
1	2	3	4	5	6	7	8
37	385898,20	1266209,60	385898,20	1266209,60	Картометрический метод	7	Закрепление отсутствует
38	385895,60	1266207,50	385895,60	1266207,50	Картометрический метод	7	Закрепление отсутствует
39	385865,27	1266214,06	385865,27	1266214,06	Картометрический метод	7	Закрепление отсутствует
40	385821,88	1266216,64	385821,88	1266216,64	Картометрический метод	7	Закрепление отсутствует
41	385801,20	1266220,20	385801,20	1266220,20	Картометрический метод	7	Закрепление отсутствует
42	385779,81	1266224,60	385779,81	1266224,60	Картометрический метод	7	Закрепление отсутствует
43	385760,20	1266227,30	385760,20	1266227,30	Картометрический метод	7	Закрепление отсутствует
44	385701,40	1266253,00	385701,40	1266253,00	Картометрический метод	7	Закрепление отсутствует
45	385683,55	1266260,72	385683,55	1266260,72	Картометрический метод	7	Закрепление отсутствует
46	385657,10	1266275,40	385657,10	1266275,40	Картометрический метод	7	Закрепление отсутствует
47	385624,90	1266305,10	385624,90	1266305,10	Картометрический метод	7	Закрепление отсутствует
48	385610,60	1266308,00	385610,60	1266308,00	Картометрический метод	7	Закрепление отсутствует
49	385594,91	1266294,80	385594,91	1266294,80	Картометрический метод	7	Закрепление отсутствует
50	385593,30	1266285,90	385593,30	1266285,90	Картометрический метод	7	Закрепление отсутствует
51	385503,30	1266213,50	385503,30	1266213,50	Картометрический метод	7	Закрепление отсутствует
52	385470,33	1266197,02	385470,33	1266197,02	Картометрический метод	7	Закрепление отсутствует
53	385430,65	1266183,12	385430,65	1266183,12	Картометрический метод	7	Закрепление отсутствует
54	385340,29	1266159,79	385340,29	1266159,79	Картометрический метод	7	Закрепление отсутствует
55	385306,49	1266163,60	385306,49	1266163,60	Картометрический метод	7	Закрепление отсутствует
56	385294,40	1266179,80	385294,40	1266179,80	Картометрический метод	7	Закрепление отсутствует
57	385265,81	1266174,70	385265,81	1266174,70	Картометрический метод	7	Закрепление отсутствует
58	385209,50	1266186,30	385209,50	1266186,30	Картометрический метод	7	Закрепление отсутствует
59	385103,10	1266227,70	385103,10	1266227,70	Картометрический метод	7	Закрепление отсутствует
60	385030,00	1266248,50	385030,00	1266248,50	Картометрический метод	7	Закрепление отсутствует
61	384983,30	1266270,20	384983,30	1266270,20	Картометрический метод	7	Закрепление отсутствует
62	384958,40	1266286,10	384958,40	1266286,10	Картометрический метод	7	Закрепление отсутствует
63	384943,20	1266297,60	384943,20	1266297,60	Картометрический метод	7	Закрепление отсутствует
64	384923,50	1266322,80	384923,50	1266322,80	Картометрический метод	7	Закрепление отсутствует
65	384912,20	1266342,30	384912,20	1266342,30	Картометрический метод	7	Закрепление отсутствует
66	384897,40	1266367,70	384897,40	1266367,70	Картометрический метод	7	Закрепление отсутствует

1	2	3	4	5	6	7	8
67	384893,78	1266382,23	384893,78	1266382,23	Картометрический метод	7	Закрепление отсутствует
68	384892,66	1266407,62	384892,66	1266407,62	Картометрический метод	7	Закрепление отсутствует
69	384892,64	1266415,25	384892,64	1266415,25	Картометрический метод	7	Закрепление отсутствует
70	384853,31	1266414,73	384853,31	1266414,73	Картометрический метод	7	Закрепление отсутствует
71	384853,07	1266408,27	384853,07	1266408,27	Картометрический метод	7	Закрепление отсутствует
72	384851,06	1266352,88	384851,06	1266352,88	Картометрический метод	7	Закрепление отсутствует
73	384850,66	1266345,78	384850,66	1266345,78	Картометрический метод	7	Закрепление отсутствует
74	384848,39	1266312,68	384848,39	1266312,68	Картометрический метод	7	Закрепление отсутствует
75	384865,65	1266304,92	384865,65	1266304,92	Картометрический метод	7	Закрепление отсутствует
76	384901,29	1266288,89	384901,29	1266288,89	Картометрический метод	7	Закрепление отсутствует
77	384965,64	1266259,95	384965,64	1266259,95	Картометрический метод	7	Закрепление отсутствует
78	384995,89	1266243,27	384995,89	1266243,27	Картометрический метод	7	Закрепление отсутствует
79	384963,01	1266157,66	384963,01	1266157,66	Картометрический метод	7	Закрепление отсутствует
80	385054,30	1266110,64	385054,30	1266110,64	Картометрический метод	7	Закрепление отсутствует
81	385060,90	1266115,70	385060,90	1266115,70	Картометрический метод	7	Закрепление отсутствует
82	385076,26	1266106,94	385076,26	1266106,94	Картометрический метод	7	Закрепление отсутствует
83	385079,44	1266105,07	385079,44	1266105,07	Картометрический метод	7	Закрепление отсутствует
84	385082,25	1266101,80	385082,25	1266101,80	Картометрический метод	7	Закрепление отсутствует
85	385155,52	1266064,01	385155,52	1266064,01	Картометрический метод	7	Закрепление отсутствует
86	385168,89	1266058,84	385168,89	1266058,84	Картометрический метод	7	Закрепление отсутствует
87	385167,54	1266053,33	385167,54	1266053,33	Картометрический метод	7	Закрепление отсутствует
88	385200,25	1266041,15	385200,25	1266041,15	Картометрический метод	7	Закрепление отсутствует
89	385200,25	1266020,88	385200,25	1266020,88	Картометрический метод	7	Закрепление отсутствует
90	385200,26	1266019,10	385200,26	1266019,10	Картометрический метод	7	Закрепление отсутствует
91	385214,90	1266014,02	385214,90	1266014,02	Картометрический метод	7	Закрепление отсутствует
92	385217,68	1265962,42	385217,68	1265962,42	Картометрический метод	7	Закрепление отсутствует
93	385225,01	1265947,27	385225,01	1265947,27	Картометрический метод	7	Закрепление отсутствует
94	385255,30	1265952,32	385255,30	1265952,32	Картометрический метод	7	Закрепление отсутствует
95	385255,52	1265978,67	385255,52	1265978,67	Картометрический метод	7	Закрепление отсутствует
96	385252,16	1266006,65	385252,16	1266006,65	Картометрический метод	7	Закрепление отсутствует

1	2	3	4	5	6	7	8
97	385251,58	1266008,94	385251,58	1266008,94	Картометрический метод	7	Закрепление отсутствует
98	385239,24	1266011,31	385239,24	1266011,31	Картометрический метод	7	Закрепление отсутствует
99	385240,50	1266030,41	385240,50	1266030,41	Картометрический метод	7	Закрепление отсутствует
100	385254,80	1266027,66	385254,80	1266027,66	Картометрический метод	7	Закрепление отсутствует
101	385301,57	1266020,55	385301,57	1266020,55	Картометрический метод	7	Закрепление отсутствует
102	385374,63	1266019,17	385374,63	1266019,17	Картометрический метод	7	Закрепление отсутствует
103	385428,58	1266029,01	385428,58	1266029,01	Картометрический метод	7	Закрепление отсутствует
104	385452,23	1266035,64	385452,23	1266035,64	Картометрический метод	7	Закрепление отсутствует
105	385512,14	1266055,76	385512,14	1266055,76	Картометрический метод	7	Закрепление отсутствует
106	385511,22	1266060,91	385511,22	1266060,91	Картометрический метод	7	Закрепление отсутствует
107	385546,95	1266072,25	385546,95	1266072,25	Картометрический метод	7	Закрепление отсутствует
108	385553,94	1266075,68	385553,94	1266075,68	Картометрический метод	7	Закрепление отсутствует
109	385577,51	1266084,98	385577,51	1266084,98	Картометрический метод	7	Закрепление отсутствует
110	385600,63	1266092,26	385600,63	1266092,26	Картометрический метод	7	Закрепление отсутствует
111	385640,87	1266107,41	385640,87	1266107,41	Картометрический метод	7	Закрепление отсутствует
112	385639,44	1266111,85	385639,44	1266111,85	Картометрический метод	7	Закрепление отсутствует
113	385651,68	1266117,20	385651,68	1266117,20	Картометрический метод	7	Закрепление отсутствует
114	385654,76	1266112,53	385654,76	1266112,53	Картометрический метод	7	Закрепление отсутствует
115	385732,51	1266138,41	385732,51	1266138,41	Картометрический метод	7	Закрепление отсутствует
116	385763,81	1266145,30	385763,81	1266145,30	Картометрический метод	7	Закрепление отсутствует
117	385824,03	1266154,38	385824,03	1266154,38	Картометрический метод	7	Закрепление отсутствует
118	385823,06	1266135,02	385823,06	1266135,02	Картометрический метод	7	Закрепление отсутствует
119	385838,74	1266137,38	385838,74	1266137,38	Картометрический метод	7	Закрепление отсутствует
120	385840,23	1266137,51	385840,23	1266137,51	Картометрический метод	7	Закрепление отсутствует
121	385840,45	1266136,70	385840,45	1266136,70	Картометрический метод	7	Закрепление отсутствует
122	385841,44	1266117,81	385841,44	1266117,81	Картометрический метод	7	Закрепление отсутствует
123	-	-	385839,39	1266102,99	Картометрический метод	7	Закрепление отсутствует
124	385838,71	1266103,12	385838,71	1266103,12	Картометрический метод	7	Закрепление отсутствует
125	385836,84	1266103,84	385836,84	1266103,84	Картометрический метод	7	Закрепление отсутствует
126	385804,48	1266015,74	385804,48	1266015,74	Картометрический метод	7	Закрепление отсутствует

1	2	3	4	5	6	7	8
127	385806,35	1266015,02	385806,35	1266015,02	Картометрический метод	7	Закрепление отсутствует
128	385807,80	1266018,96	385807,80	1266018,96	Картометрический метод	7	Закрепление отсутствует
129	385876,05	1265990,12	385876,05	1265990,12	Картометрический метод	7	Закрепление отсутствует
130	385930,33	1266033,43	385930,33	1266033,43	Картометрический метод	7	Закрепление отсутствует
131	385942,99	1266047,58	385942,99	1266047,58	Картометрический метод	7	Закрепление отсутствует
132	385952,75	1266042,53	385952,75	1266042,53	Картометрический метод	7	Закрепление отсутствует
133	385976,82	1266034,64	385976,82	1266034,64	Картометрический метод	7	Закрепление отсутствует
134	386003,89	1266032,75	386003,89	1266032,75	Картометрический метод	7	Закрепление отсутствует
135	386054,24	1266036,61	386054,24	1266036,61	Картометрический метод	7	Закрепление отсутствует
136	386093,86	1266043,69	386093,86	1266043,69	Картометрический метод	7	Закрепление отсутствует
137	386117,62	1266054,30	386117,62	1266054,30	Картометрический метод	7	Закрепление отсутствует
138	386144,79	1266072,22	386144,79	1266072,22	Картометрический метод	7	Закрепление отсутствует
139	386157,50	1266066,39	386157,50	1266066,39	Картометрический метод	7	Закрепление отсутствует
140	386164,87	1266059,30	386164,87	1266059,30	Картометрический метод	7	Закрепление отсутствует
141	386171,51	1266048,69	386171,51	1266048,69	Картометрический метод	7	Закрепление отсутствует
142	386184,78	1266043,23	386184,78	1266043,23	Картометрический метод	7	Закрепление отсутствует
143	386208,51	1266041,87	386208,51	1266041,87	Картометрический метод	7	Закрепление отсутствует
144	386249,53	1266047,08	386249,53	1266047,08	Картометрический метод	7	Закрепление отсутствует
145	386258,20	1266070,19	386258,20	1266070,19	Картометрический метод	7	Закрепление отсутствует
146	386272,38	1266078,91	386272,38	1266078,91	Картометрический метод	7	Закрепление отсутствует
147	386428,13	1266109,88	386428,13	1266109,88	Картометрический метод	7	Закрепление отсутствует
148	386434,81	1266113,16	386434,81	1266113,16	Картометрический метод	7	Закрепление отсутствует
149	386434,42	1266119,96	386434,42	1266119,96	Картометрический метод	7	Закрепление отсутствует
150	386423,24	1266172,37	386423,24	1266172,37	Картометрический метод	7	Закрепление отсутствует
151	386405,82	1266176,80	386405,82	1266176,80	Картометрический метод	7	Закрепление отсутствует
152	386402,74	1266197,19	386402,74	1266197,19	Картометрический метод	7	Закрепление отсутствует
153	386477,36	1266178,24	386477,36	1266178,24	Картометрический метод	7	Закрепление отсутствует
154	386536,50	1266162,08	386536,50	1266162,08	Картометрический метод	7	Закрепление отсутствует
155	386587,91	1266148,33	386587,91	1266148,33	Картометрический метод	7	Закрепление отсутствует
156	386674,12	1266125,21	386674,12	1266125,21	Картометрический метод	7	Закрепление отсутствует

План границ объекта



Масштаб 1:7000

Используемые условные знаки и обозначения:

	- 1	- характерная точка границы объекта
		- уточняемая (изменяемая) часть границы объекта
		- существующая часть границы объекта, сведения о которой содержатся в Едином государственном реестре недвижимости
		- граница кадастрового квартала
		- существующие границы земельного участка, имеющиеся в Едином государственном реестре недвижимости, сведения о которых достаточны для определения их местоположения
	:40	- обозначение земельного участка, сведения о котором содержатся в Едином государственном реестре недвижимости
	47:20:0602008	- номер кадастрового квартала
	1	- область и номер выносного листа

Подпись _____

Дата «__» _____ 20__ г.

Место для оттиска печати (при наличии) лица, составившего описание местоположения границ объекта

ОПИСАНИЕ МЕСТОПОЛОЖЕНИЯ ГРАНИЦ
населённого пункта – деревня Ханике муниципального образования «Кузёмкинское сельское поселение»
Кингисеппского муниципального района Ленинградской области

(изменение местоположения)

(наименование объекта, местоположение границ которого описано (далее - объект))

Раздел 1

Сведения об объекте		
№ п/п	Характеристики объекта	Описание характеристик
1	2	3
1	Местоположение объекта	Ленинградская область, Кингисеппский муниципальный район, Кузёмкинское сельское поселение, деревня Ханике
2	Площадь объекта ± величина погрешности определения площади ($P \pm \Delta P$), м ²	110580 ± 8147
3	Иные характеристики объекта	-

Раздел 2

Сведения о местоположении границ объекта					
1. Система координат -					
2. Сведения о характерных точках границ объекта					
Обозначение характерных точек границ	Координаты, м		Метод определения координат характерной точки	Средняя квадратическая погрешность положения характерной точки (Mт), м	Описание обозначения точки на местности (при наличии)
	X	Y			
1	2	3	4	5	6
-	-	-	-	-	-
3. Сведения о характерных точках части (частей) границы объекта					
Обозначение характерных точек части границы	Координаты, м		Метод определения координат характерной точки	Средняя квадратическая погрешность положения характерной точки (Mт), м	Описание обозначения точки на местности (при наличии)
	X	Y			
1	2	3	4	5	6
-	-	-	-	-	-

Раздел 3

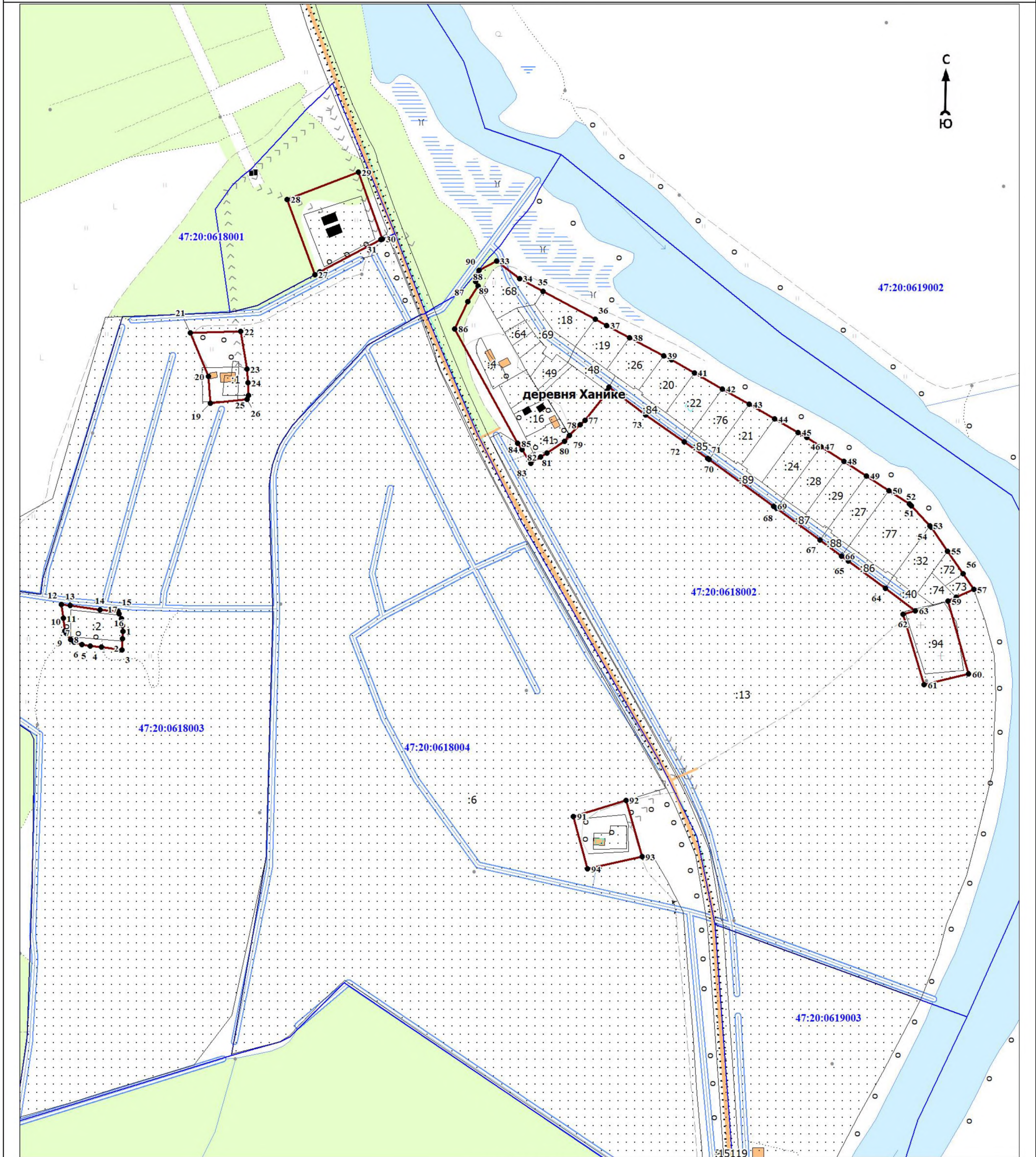
Сведения о местоположении измененных (уточненных) границ объекта							
1. Система координат МСК 47 зона 1							
2. Сведения о характерных точках границ объекта							
Обозначение характерных точек границ	Существующие координаты, м		Измененные (уточненные) координаты, м		Метод определения координат характерной точки	Средняя квадратическая погрешность положения характерной точки (Mт), м	Описание обозначения точки на местности (при наличии)
	X	Y	X	Y			
1	2	3	4	5	6	7	8
Часть № 1							
1	393788,49	1261326,71	393788,49	1261326,71	Картометрический метод	7	Закрепление отсутствует
2	393778,45	1261326,56	393778,45	1261326,56	Картометрический метод	7	Закрепление отсутствует
3	393763,97	1261325,54	393763,97	1261325,54	Картометрический метод	7	Закрепление отсутствует
4	393767,64	1261298,92	393767,64	1261298,92	Картометрический метод	7	Закрепление отсутствует
5	393768,89	1261284,17	393768,89	1261284,17	Картометрический метод	7	Закрепление отсутствует

1	2	3	4	5	6	7	8
6	393770,94	1261273,68	393770,94	1261273,68	Картометрический метод	7	Закрепление отсутствует
7	393774,19	1261263,34	393774,19	1261263,34	Картометрический метод	7	Закрепление отсутствует
8	393777,68	1261258,69	393777,68	1261258,69	Картометрический метод	7	Закрепление отсутствует
9	393785,64	1261253,18	393785,64	1261253,18	Картометрический метод	7	Закрепление отсутствует
10	393788,81	1261251,14	393788,81	1261251,14	Картометрический метод	7	Закрепление отсутствует
11	393805,21	1261249,32	393805,21	1261249,32	Картометрический метод	7	Закрепление отсутствует
12	393823,26	1261246,62	393823,26	1261246,62	Картометрический метод	7	Закрепление отсутствует
13	393822,01	1261258,01	393822,01	1261258,01	Картометрический метод	7	Закрепление отсутствует
14	393816,28	1261296,98	393816,28	1261296,98	Картометрический метод	7	Закрепление отсутствует
15	393814,47	1261320,52	393814,47	1261320,52	Картометрический метод	7	Закрепление отсутствует
16	393811,33	1261322,09	393811,33	1261322,09	Картометрический метод	7	Закрепление отсутствует
17	393804,69	1261324,71	393804,69	1261324,71	Картометрический метод	7	Закрепление отсутствует
18	393795,90	1261325,94	393795,90	1261325,94	Картометрический метод	7	Закрепление отсутствует
1	393788,49	1261326,71	393788,49	1261326,71	Картометрический метод	7	Закрепление отсутствует
Часть № 2							
19	394085,15	1261440,43	394085,15	1261440,43	Картометрический метод	7	Закрепление отсутствует
20	394119,74	1261437,78	394119,74	1261437,78	Картометрический метод	7	Закрепление отсутствует
21	394176,35	1261414,66	394176,35	1261414,66	Картометрический метод	7	Закрепление отсутствует
22	394178,05	1261480,11	394178,05	1261480,11	Картометрический метод	7	Закрепление отсутствует
23	394129,28	1261488,01	394129,28	1261488,01	Картометрический метод	7	Закрепление отсутствует
24	394111,50	1261489,28	394111,50	1261489,28	Картометрический метод	7	Закрепление отсутствует
25	394094,90	1261490,46	394094,90	1261490,46	Картометрический метод	7	Закрепление отсутствует
26	394090,23	1261488,50	394090,23	1261488,50	Картометрический метод	7	Закрепление отсутствует
19	394085,15	1261440,43	394085,15	1261440,43	Картометрический метод	7	Закрепление отсутствует
Часть № 3							
27	394252,05	1261576,41	394252,05	1261576,41	Картометрический метод	7	Закрепление отсутствует
28	394350,13	1261540,39	394350,13	1261540,39	Картометрический метод	7	Закрепление отсутствует
29	394385,40	1261632,90	394385,40	1261632,90	Картометрический метод	7	Закрепление отсутствует
30	394298,62	1261664,26	394298,62	1261664,26	Картометрический метод	7	Закрепление отсутствует
31	394297,57	1261662,28	394297,57	1261662,28	Картометрический метод	7	Закрепление отсутствует
32	394255,68	1261583,25	394255,68	1261583,25	Картометрический метод	7	Закрепление отсутствует

1	2	3	4	5	6	7	8
27	394252,05	1261576,41	394252,05	1261576,41	Картометрический метод	7	Закрепление отсутствует
Часть № 4							
33	394269,91	1261812,87	394269,91	1261812,87	Картометрический метод	7	Закрепление отсутствует
34	-	-	394247,08	1261842,64	Картометрический метод	7	Закрепление отсутствует
35	-	-	394230,42	1261873,59	Картометрический метод	7	Закрепление отсутствует
36	-	-	394194,03	1261941,23	Картометрический метод	7	Закрепление отсутствует
37	-	-	394186,00	1261956,15	Картометрический метод	7	Закрепление отсутствует
38	-	-	394170,33	1261985,87	Картометрический метод	7	Закрепление отсутствует
39	-	-	394146,78	1262030,54	Картометрический метод	7	Закрепление отсутствует
40	-	-	394141,67	1262040,24	Картометрический метод	7	Закрепление отсутствует
41	-	-	394124,59	1262070,05	Картометрический метод	7	Закрепление отсутствует
42	-	-	394103,59	1262106,71	Картометрический метод	7	Закрепление отсутствует
43	-	-	394083,58	1262141,63	Картометрический метод	7	Закрепление отсутствует
44	-	-	394064,58	1262174,78	Картометрический метод	7	Закрепление отсутствует
45	-	-	394047,11	1262205,27	Картометрический метод	7	Закрепление отсутствует
46	-	-	394040,56	1262216,69	Картометрический метод	7	Закрепление отсутствует
47	-	-	394028,58	1262235,16	Картометрический метод	7	Закрепление отсутствует
48	-	-	394009,51	1262264,55	Картометрический метод	7	Закрепление отсутствует
49	-	-	393990,41	1262293,98	Картометрический метод	7	Закрепление отсутствует
50	-	-	393971,36	1262323,35	Картометрический метод	7	Закрепление отсутствует
51	-	-	393954,21	1262349,78	Картометрический метод	7	Закрепление отсутствует
52	-	-	393951,57	1262352,24	Картометрический метод	7	Закрепление отсутствует
53	-	-	393925,50	1262376,52	Картометрический метод	7	Закрепление отсутствует
54	-	-	393923,63	1262378,26	Картометрический метод	7	Закрепление отсутствует
55	-	-	393892,56	1262399,54	Картометрический метод	7	Закрепление отсутствует
56	-	-	393863,37	1262419,53	Картометрический метод	7	Закрепление отсутствует
57	-	-	393842,73	1262433,66	Картометрический метод	7	Закрепление отсутствует
58	-	-	393832,44	1262410,88	Картометрический метод	7	Закрепление отсутствует
59	-	-	393827,57	1262400,09	Картометрический метод	7	Закрепление отсутствует
60	-	-	393732,63	1262427,05	Картометрический метод	7	Закрепление отсутствует

1	2	3	4	5	6	7	8
61	-	-	393718,67	1262368,95	Картометрический метод	7	Закрепление отсутствует
62	-	-	393810,42	1262341,63	Картометрический метод	7	Закрепление отсутствует
63	-	-	393815,10	1262357,60	Картометрический метод	7	Закрепление отсутствует
64	-	-	393844,04	1262318,54	Картометрический метод	7	Закрепление отсутствует
65	-	-	393879,65	1262270,47	Картометрический метод	7	Закрепление отсутствует
66	-	-	393886,19	1262261,59	Картометрический метод	7	Закрепление отсутствует
67	-	-	393907,03	1262233,30	Картометрический метод	7	Закрепление отсутствует
68	-	-	393948,36	1262177,19	Картометрический метод	7	Закрепление отсутствует
69	-	-	393951,11	1262173,45	Картометрический метод	7	Закрепление отсутствует
70	-	-	394011,70	1262089,43	Картометрический метод	7	Закрепление отсутствует
71	-	-	394013,08	1262087,52	Картометрический метод	7	Закрепление отсутствует
72	-	-	394034,65	1262056,68	Картометрический метод	7	Закрепление отсутствует
73	-	-	394069,39	1262007,01	Картометрический метод	7	Закрепление отсутствует
74	-	-	394105,80	1261959,07	Картометрический метод	7	Закрепление отсутствует
75	-	-	394101,10	1261956,56	Картометрический метод	7	Закрепление отсутствует
76	-	-	394092,99	1261952,23	Картометрический метод	7	Закрепление отсутствует
77	-	-	394062,78	1261927,93	Картометрический метод	7	Закрепление отсутствует
78	-	-	394056,89	1261921,85	Картометрический метод	7	Закрепление отсутствует
79	-	-	394043,29	1261907,82	Картометрический метод	7	Закрепление отсутствует
80	-	-	394035,14	1261901,28	Картометрический метод	7	Закрепление отсутствует
81	-	-	394019,99	1261878,11	Картометрический метод	7	Закрепление отсутствует
82	-	-	394015,03	1261870,37	Картометрический метод	7	Закрепление отсутствует
83	-	-	394006,76	1261857,47	Картометрический метод	7	Закрепление отсутствует
84	-	-	394024,66	1261845,77	Картометрический метод	7	Закрепление отсутствует
85	-	-	394032,83	1261840,42	Картометрический метод	7	Закрепление отсутствует
86	-	-	394181,67	1261758,30	Картометрический метод	7	Закрепление отсутствует
87	-	-	394217,32	1261775,52	Картометрический метод	7	Закрепление отсутствует
88	-	-	394237,44	1261788,83	Картометрический метод	7	Закрепление отсутствует
89	-	-	394243,21	1261785,55	Картометрический метод	7	Закрепление отсутствует
90	394257,63	1261790,41	394257,63	1261790,41	Картометрический метод	7	Закрепление отсутствует

План границ объекта



Масштаб 1:5000

Используемые условные знаки и обозначения:

	- характерная точка границы объекта
	- существующая часть границы объекта, сведения о которой содержатся в Едином государственном реестре недвижимости
	- граница кадастрового квартала
	- существующие границы земельного участка, имеющиеся в Едином государственном реестре недвижимости, сведения о которых достаточны для определения их местоположения
	- обозначение земельного участка, сведения о котором содержатся в Едином государственном реестре недвижимости
	- номер кадастрового квартала

Подпись _____

Дата «__» _____ 20__ г.

Место для оттиска печати (при наличии) лица, составившего описание местоположения границ объекта