



АДМИНИСТРАЦИЯ ЛЕНИНГРАДСКОЙ ОБЛАСТИ
КОМИТЕТ ПО СОХРАНЕНИЮ КУЛЬТУРНОГО НАСЛЕДИЯ
ЛЕНИНГРАДСКОЙ ОБЛАСТИ

ПРИКАЗ

«19» октября 2023 г.

№ 01-03/23-220
Санкт-Петербург

Об установлении границ территории объекта культурного наследия федерального значения объекта культурного наследия федерального значения «Церковь Никольская», XVI в., по адресу: Ленинградская область, Волховский муниципальный район, Свирицкое сельское поселение, д. Сторожно, дом № 7-а

В соответствии со статьями 9.1, 20, 33 Федерального закона от 25 июня 2002 года № 73-ФЗ «Об объектах культурного наследия (памятниках истории и культуры) народов Российской Федерации», ст. 4 закона Ленинградской области от 25 декабря 2015 года № 140-оз «О государственной охране, сохранении, использовании и популяризации объектов культурного наследия (памятников истории и культуры) народов Российской Федерации, расположенных на территории Ленинградской области», п. 2.1.1. Положения о комитете по сохранению культурного наследия Ленинградской области, утвержденного постановлением Правительства Ленинградской области от 24 декабря 2020 года № 850, в связи с технической ошибкой в адресации объекта, приказываю:

1. Установить границы территории объекта культурного наследия федерального значения объекта культурного наследия федерального значения «Церковь Никольская», XVI в., по адресу: Ленинградская область, Волховский муниципальный район, Свирицкое сельское поселение, д. Сторожно, дом № 7-а, изложив в редакции согласно приложению к настоящему приказу.

2. Комитету по сохранению культурного наследия Ленинградской области обеспечить:

- внесение соответствующих сведений в Единый государственный реестр объектов культурного наследия (памятников истории и культуры) народов Российской Федерации;

- размещение настоящего приказа в сетевом издании «Электронное опубликование документов» в информационно-телекоммуникационной сети «Интернет».


3. Приказы комитета по культуре Ленинградской области от 28 декабря 2019 года № 01-03/19-584 «Об установлении границ территории и предмета охраны объекта культурного наследия федерального значения «Церковь Никольская», XVI в., по адресу: Ленинградская область, Волховский

муниципальный район, Свирицкое сельское поселение, д. Сторожно, дом № 7-а» и от 06 февраля 2020 года № 01-03/20-30 «О внесении изменений в приказ от 28 декабря 2019 года № 01-03/19-584 «Об установлении границ территории и предмета охраны объекта культурного наследия федерального значения «Церковь Никольская», XVI в., по адресу: Ленинградская область, Волховский муниципальный район, Свирицкое сельское поселение, д. Сторожно, дом № 7-а» считать утратившими силу.

4. Контроль за исполнением настоящего приказа оставляю за собой.

5. Настоящий приказ вступает в силу со дня его официального опубликования.

Председатель комитета



В.О. Цой

**Границы территории
объекта культурного наследия федерального значения «Церковь Никольская»,
XVI в., по адресу: Ленинградская область, Волховский муниципальный район,
Свирицкое сельское поселение, д. Сторожно, дом № 7-а**



1. Текстовое описание границ

Границы проходят от поворотной (характерной) точки 1, на северо-восток до поворотной (характерной) точки 2, далее на юго-восток до поворотной (характерной) точки 3, далее на юго-запад до поворотной (характерной) точки 4 и далее на северо-запад до исходной поворотной (характерной) точки 1.

**2. Карта (схема) границ территории объекта культурного наследия
федерального значения «Церковь Никольская», XVI в., по адресу:
Ленинградская область, Волховский муниципальный район, Свирицкое
сельское поселение, д. Сторожно, дом № 7-а**



М 1:500

-  - объект культурного наследия федерального значения «Церковь Никольская», XVI в.;
-  - границы территории объекта культурного наследия федерального значения «Церковь Никольская», XVI в., расположенный по адресу: Ленинградская область, Волховский муниципальный район, Свирицкое сельское поселение, д. Сторожно, дом № 7-а.

3. Перечень координат поворотных (характерных) точек границ территории объекта культурного наследия федерального значения «Церковь Никольская», XVI в., по адресу: Ленинградская область, Волховский муниципальный район, Свирицкое сельское поселение, д. Сторожно, дом № 7-а

Номер поворотной точки	Координаты характерных точек в МСК – 47 (м)		Метод определения координат
	X	Y	
1	2	3	4
1	503032.4	2341830.9	Картографический
2	503044.5	2341834.2	Картографический
3	503037.9	2341857.3	Картографический
4	503025.8	2341852.9	Картографический



Условные обозначения:

— - граница территории объекта культурного наследия федерального значения «Церковь Никольская», XVI в., по адресу: Ленинградская область, Волховский муниципальный район, Свирицкое сельское поселение, д. Сторожно, дом № 7-а;

• 1 - номера характерных (поворотных) точек

Режим использования территории объекта культурного наследия федерального значения «Церковь Никольская», XVI в., по адресу: Ленинградская область, Волховский муниципальный район, Свирицкое сельское поселение, д. Сторожно, дом № 7-а

1. При содержании и использовании объекта культурного наследия в целях поддержания в надлежащем техническом состоянии без ухудшения физического состояния и (или) изменения предмета охраны данного объекта культурного наследия собственник или иной законный владелец объекта культурного наследия, обязаны:

1) осуществлять расходы на содержание объекта культурного наследия и поддержание его в надлежащем техническом, санитарном и противопожарном состоянии;

2) не проводить работы, изменяющие предмет охраны объекта культурного наследия либо ухудшающие условия, необходимые для сохранности объекта культурного наследия;

3) не проводить работы, изменяющие облик, объемно-планировочные и конструктивные решения и структуры, объекта культурного наследия, включенного в реестр, в случае, если предмет охраны объекта культурного наследия не определен;

4) обеспечивать сохранность и неизменность облика объекта культурного наследия;

5) соблюдать установленные статьей 5.1 Федерального закона от 25 июня 2002 года № 73-ФЗ «Об объектах культурного наследия (памятниках истории и культуры) народов Российской Федерации» требования к осуществлению деятельности в границах территории объекта культурного наследия, включенного в реестр:

на территории памятника запрещаются строительство объектов капитального строительства и увеличение объемно-пространственных характеристик существующих на территории памятника объектов капитального строительства; проведение земляных, строительных, мелиоративных и иных работ, за исключением работ по сохранению объекта культурного наследия или его отдельных элементов, сохранению историко-градостроительной или природной среды объекта культурного наследия;

на территории памятника разрешается ведение хозяйственной деятельности, не противоречащей требованиям обеспечения сохранности объекта культурного наследия и позволяющей обеспечить функционирование объекта культурного наследия в современных условиях.

6) не использовать объект культурного наследия (за исключением оборудованных с учетом требований противопожарной безопасности объектов

культурного наследия, предназначенных либо предназначавшихся для осуществления и (или) обеспечения указанных ниже видов хозяйственной деятельности, и помещений для хранения предметов религиозного назначения, включая свечи и лампадное масло):

под склады и объекты производства взрывчатых и огнеопасных материалов, предметов и веществ, загрязняющих интерьер объекта культурного наследия, его фасад, территорию и водные объекты и (или) имеющих вредные парогазообразные и иные выделения;

под объекты производства, имеющие оборудование, оказывающее динамическое и вибрационное воздействие на конструкции объекта культурного наследия, независимо от мощности данного оборудования;

под объекты производства и лаборатории, связанные с неблагоприятным для объекта культурного наследия температурно-влажностным режимом и применением химически активных веществ;

7) незамедлительно извещать соответствующий орган охраны объектов культурного наследия обо всех известных ему повреждениях, авариях или об иных обстоятельствах, причинивших вред объекту культурного наследия, включая объект археологического наследия, земельному участку в границах территории объекта культурного наследия либо земельному участку, в границах которого располагается объект археологического наследия, или угрожающих причинением такого вреда, и безотлагательно принимать меры по предотвращению дальнейшего разрушения, в том числе проводить противоаварийные работы в порядке, установленном для проведения работ по сохранению объекта культурного наследия;

8) не допускать ухудшения состояния территории объекта культурного наследия, включенного в реестр, поддерживать территорию объекта культурного наследия в благоустроенном состоянии.