

№ 205206-2023-8077  
от 20.10.2023

# ПРАВИТЕЛЬСТВО ЛЕНИНГРАДСКОЙ ОБЛАСТИ

## ПОСТАНОВЛЕНИЕ

от 20 октября 2023 года № 726

### Об утверждении Генерального плана муниципального образования Мелегежское сельское поселение Тихвинского муниципального района Ленинградской области

На основании пункта 4 части 1 статьи 1 областного закона от 7 июля 2014 года № 45-оз "О перераспределении полномочий в области градостроительной деятельности между органами государственной власти Ленинградской области и органами местного самоуправления Ленинградской области" Правительство Ленинградской области постановляет:

1. Утвердить Генеральный план муниципального образования Мелегежское сельское поселение Тихвинского муниципального района Ленинградской области согласно приложению к настоящему постановлению.

2. Комитету градостроительной политики Ленинградской области разместить (опубликовать) настоящее постановление в официальном сетевом издании "Электронное опубликование документов" ([www.npa47.ru](http://www.npa47.ru)), а также в установленные частью 9 статьи 9 Градостроительного кодекса Российской Федерации сроки обеспечить размещение Генерального плана муниципального образования Мелегежское сельское поселение Тихвинского муниципального района Ленинградской области и материалов по его обоснованию в Федеральной государственной информационной системе территориального планирования.

Губернатор  
Ленинградской области



А.Дрозденко

УТВЕРЖДЕН  
постановлением Правительства  
Ленинградской области  
от 20 октября 2023 года № 726  
(приложение)

Генеральный план  
муниципального образования  
Мелегежское сельское поселение  
Тихвинского муниципального района  
Ленинградской области

ПОЛОЖЕНИЕ  
о территориальном планировании

## Содержание

1. Общие положения.

2. Сведения о видах, назначении и наименованиях планируемых для размещения объектов местного значения поселения, их основные характеристики, их местоположение, а также характеристики зон с особыми условиями использования территорий в случае, если установление таких зон требуется в связи с размещением данных объектов.

3. Параметры функциональных зон, а также сведения о планируемых для размещения в них объектах федерального значения, объектах регионального значения, объектах местного значения за исключением линейных объектов.

## 1. Общие положения

Генеральный план подготовлен применительно к территории муниципального образования Мелегежское сельское поселение Тихвинского муниципального района Ленинградской области в границах, утвержденных областным законом от 15 июня 2010 года № 32-оз "Об административно-территориальном устройстве Ленинградской области и порядке его изменения".

В состав муниципального образования входят населенные пункты (деревни): Великая Нива, Воложба, Городище, Заручевье, Захожа, Клинец, Кострино, Мелегежская Горка, Новоандреево, Остров, Плесо, Рапля, Шибенец. Административным центром Мелегежского сельского поселения является деревня Мелегежская Горка.

Расчетный срок реализации генерального плана – 2043 год.

Прогнозная численность постоянного населения на конец расчетного срока – 975 человек.

2. Сведения о видах, назначении и наименованиях планируемых для размещения объектов местного значения поселения, их основные характеристики, их местоположение, а также характеристики зон с особыми условиями использования территорий

| № п/п   | Наименование объекта   | Вид объекта  | Назначение объекта  | Основные характеристики объекта (статус объекта)                | Местоположение Объекта (функциональная зона)         | Характеристики зон с особыми условиями использования территорий      |
|---|--|--|---|---|--|--|
| 1   | 2  | 3  | 4   | 5   | 6  | 7  |
| 1. Объекты в области культуры                               |  |  |   |   |  |  |
| 1.1   | Культурно-досуговый центр  | Объекты культурно-досугового (клубного) типа местного значения   | Организация досуга населения, поддержки художественного любительского творчества, другой самодеятельной творческой инициативы и социальной активности населения | Вместимость: 220 мест (планируемый для реконструкции)           | Деревня Мелегежская Горка (общественно-деловая зона) | Зоны с особыми условиями использования территорий не устанавливаются |
| 2. Объекты в области физической культуры и массового спорта |  |  |   |   |  |  |
| 2.1   | Спортивное сооружение – открытая площадка со спортивными тренажерами | Объекты физической культуры и массового спорта местного значения | Создание благоприятных условий для увеличения охвата населения физической культурой и спортом; повышение доли граждан, занимающихся                             | Габариты ориентировочно: 42 x 22 м (планируемый для размещения) | Деревня Клинец (зона отдыха)                         | Зоны с особыми условиями использования территорий не устанавливаются |
| 2.2   | Спортивное сооружение – открытая площадка со спортивными тренажерами |  |   | Габариты ориентировочно: 42 x 22 м (планируемый для размещения) |  |  |

| 1   | 2                              | 3   | 4  | 5  | 6  | 7  |
|---|--------------------------------|---|--|--|--|--|
|   |                                |   | физической культурой и спортом   |  |  |  |
| 3. Объекты в области бытового обслуживания населения  |                                |   |  |  |  |  |
| 3.1   | Банно-оздоровительный комплекс | Объекты бытового обслуживания и предоставления персональных услуг местного значения | Обеспечения жителей услугами бань  | Вместимость: 10 мест; 40 посещений в смену (планируемый для реконструкции) | Деревня Мелегежская Горка, общественно-деловая зона                | Зоны с особыми условиями использования территорий не устанавливаются |
| 4. Объекты в области создания условий для массового отдыха жителей поселения и организация обустройства мест массового отдыха населения |                                |   |  |  |  |  |
| 4.1   | Сквер                          | Объект благоустройства общего пользования местного значения                         | Обеспечение населения местами массового отдыха (предусматривается размещение малых архитектурных форм, тротуаров, освещения, детских площадок) | Площадь ориентировочно: 2,0 га (планируемый для размещения)                | Деревня Заручевье (зона озелененных территорий общего пользования) | Зоны с особыми условиями использования территорий не устанавливаются |
| 5. Объекты в области осуществления дорожной деятельности в отношении автомобильных дорог в границах населенных пунктов поселения        |                                |   |  |  |  |  |
| 5.1   | Улица в жилой застройке        | Автомобильная дорога местного значения  | Приведение улично-дорожной сети в нормативное состояние для обеспечения безопасности дорожного движения  | Протяженность ориентировочно: 0,66 км (планируемый для реконструкции)      | Деревня Великая Нива   | Зоны с особыми условиями использования территорий не устанавливаются |
| 5.2   | Улица в жилой застройке        | Автомобильная дорога местного значения  | Приведение улично-дорожной сети в нормативное состояние для  | Протяженность ориентировочно: 1,7 км (планируемый                          | Деревня Воложба  | Зоны с особыми условиями использования территорий                    |

| 1   | 2                       | 3                                      | 4   | 5   | 6                 | 7  |
|-----|-------------------------|--|---|---|-------------------|--|
|     |                         |  | обеспечения безопасности дорожного движения   | для реконструкции)  |                   | не устанавливаются   |
| 5.3 | Улица в жилой застройке | Автомобильная дорога местного значения | Приведение улично-дорожной сети в нормативное состояние для обеспечения безопасности дорожного движения | Протяженность ориентировочно: 0,77 км (планируемый для реконструкции) | Деревня Городище  | Зоны с особыми условиями использования территорий не устанавливаются |
| 5.4 | Улица в жилой застройке | Автомобильная дорога местного значения | Приведение улично-дорожной сети в нормативное состояние для обеспечения безопасности дорожного движения | Протяженность ориентировочно: 0,55 км (планируемый для реконструкции) | Деревня Заручевье | Зоны с особыми условиями использования территорий не устанавливаются |
| 5.5 | Улица в жилой застройке | Автомобильная дорога местного значения | Приведение улично-дорожной сети в нормативное состояние для обеспечения безопасности дорожного движения | Протяженность ориентировочно: 2,62 км (планируемый для реконструкции) | Деревня Захожа    | Зоны с особыми условиями использования территорий не устанавливаются |
| 5.6 | Улица в жилой застройке | Автомобильная дорога местного значения | Приведение улично-дорожной сети в нормативное состояние для обеспечения безопасности дорожного движения | Протяженность ориентировочно: 4,22 км (планируемый для реконструкции) | Деревня Клинец    | Зоны с особыми условиями использования территорий не устанавливаются |
| 5.7 | Улица в жилой застройке | Автомобильная дорога местного значения | Приведение улично-дорожной сети   | Протяженность ориентировочно:   | Деревня Кострино  | Зоны с особыми условиями   |



| 1    | 2                       | 3                                      | 4   | 5   | 6                         | 7  |
|------|-------------------------|--|---|---|---------------------------|--|
|      |                         |  | в нормативное состояние для обеспечения безопасности дорожного движения                                 | 1,74 км (планируемый для реконструкции)                               |                           | использования территорий не устанавливаются                          |
| 5.8  | Улица в жилой застройке | Автомобильная дорога местного значения | Приведение улично-дорожной сети в нормативное состояние для обеспечения безопасности дорожного движения | Протяженность ориентировочно: 1,8 км (планируемый для реконструкции)  | Деревня Мелегежская Горка | Зоны с особыми условиями использования территорий не устанавливаются |
| 5.9  | Улица в жилой застройке | Автомобильная дорога местного значения | Приведение улично-дорожной сети в нормативное состояние для обеспечения безопасности дорожного движения | Протяженность ориентировочно: 5,98 км (планируемый для реконструкции) | Деревня Новоандреево      | Зоны с особыми условиями использования территорий не устанавливаются |
| 5.10 | Улица в жилой застройке | Автомобильная дорога местного значения | Приведение улично-дорожной сети в нормативное состояние для обеспечения безопасности дорожного движения | Протяженность ориентировочно: 0,86 км (планируемый для реконструкции) | Деревня Остров            | Зоны с особыми условиями использования территорий не устанавливаются |
| 5.11 | Улица в жилой застройке | Автомобильная дорога местного значения | Приведение улично-дорожной сети в нормативное состояние для обеспечения безопасности дорожного движения | Протяженность ориентировочно: 0,9 км (планируемый для реконструкции)  | Деревня Плесо             | Зоны с особыми условиями использования территорий не устанавливаются |

| 1                                  | 2                            | 3                                      | 4   | 5   | 6                         | 7  |
|------------------------------------|------------------------------|--|---|---|---------------------------|--|
| 5.12                               | Улица в жилой застройке      | Автомобильная дорога местного значения | Приведение улично-дорожной сети в нормативное состояние для обеспечения безопасности дорожного движения | Протяженность ориентировочно: 0,2 км (планируемый для реконструкции)              | Деревня Рапля             | Зоны с особыми условиями использования территорий не устанавливаются   |
| 5.13                               | Улица в жилой застройке      | Автомобильная дорога местного значения | Приведение улично-дорожной сети в нормативное состояние для обеспечения безопасности дорожного движения | Протяженность ориентировочно: 1,59 км (планируемый для реконструкции)             | Деревня Шибенец           | Зоны с особыми условиями использования территорий не устанавливаются   |
| 6. Объекты в области газоснабжения |                              |  |   |   |                           |  |
| 6.1                                | Газопровод распределительный | Объект газоснабжения местного значения | Газоснабжение населения   | Газопровод среднего давления, протяженность ориентировочно: 5,1 км; строительство | Деревня Мелегежская Горка | Охранная зона газораспределительных сетей устанавливается вдоль трасс наружных газопроводов в виде территории, ограниченной условными линиями, проходящими на расстоянии 2 м с каждой стороны газопровода <sup>1</sup> |
| 6.2                                | Газопровод распределительный | Объект газоснабжения местного значения | Газоснабжение населения   | Газопровод среднего давления, протяженность ориентировочно: 4,2 км; строительство | Деревня Новоандреево      |  |
| 6.3                                | Газопровод распределительный | Объект газоснабжения                   | Газоснабжение населения   | Газопровод среднего   | Деревня Шибенец           |  |

<sup>1</sup> Охранные зоны газораспределительных сетей и режим использования территории в границах охранных зон принимаются в соответствии с Правилами охраны газораспределительных сетей, утвержденными постановлением Правительства Российской Федерации от 20 ноября 2000 года № 878.

| 1  | 2  | 3                                       | 4                        | 5   | 6                         | 7   |
|--|--|---|--------------------------|---|---------------------------|---|
|  |  | местного значения                       |                          | давления, протяженность ориентировочно: 2,0 км; строительство         |                           |   |
| <b>7. Объекты в области теплоснабжения</b> |  |   |                          |   |                           |   |
| 7.1  | Тепловая сеть внутриквартальная (от угловой тепловой камеры № 2 до центральной дороги) | Объект теплоснабжения местного значения | Теплоснабжение населения | Протяженность ориентировочно: 0,56 км (планируемый для реконструкции) | Деревня Мелегежская Горка | Охранные зоны тепловых сетей устанавливаются вдоль трасс прокладки тепловых сетей в виде земельных участков шириной, определяемой углом естественного откоса грунта, но не менее 3 м в каждую сторону, считая от края строительных конструкций тепловых сетей или от наружной поверхности изолированного теплопровода бесканальной прокладки <sup>2</sup> |

<sup>2</sup> Охранные зоны тепловых сетей и режим использования территории в границах охранных зон принимаются в соответствии с Типовыми правилами охраны коммунальных тепловых сетей, утвержденными приказом Минстроя России от 17 августа 1992 года № 197.

3. Параметры функциональных зон, а также сведения о планируемых для размещения в них объектах федерального значения, объектах регионального значения, объектах местного значения, за исключением линейных объектов

| Наименование функциональной зоны             | Параметры и описание функциональной зоны   | Сведения о планируемых для размещения в функциональной зоне объектах федерального значения, объектах регионального значения, объектах местного значения |                      |                  |
|--|--|---|----------------------|------------------|
|  |  | Местоположение планируемых для размещения в функциональной зоне объектов  | Наименование объекта | Значение объекта |
| 1  | 2  | 3   | 4                    | 5                |
| Зона застройки индивидуальными жилыми домами | Зона предназначена для застройки отдельно стоящими индивидуальными жилыми домами (отдельно стоящего здания количеством надземных этажей не более чем 3, высотой не более двадцати метров, которое состоит из комнат и помещений вспомогательного использования, предназначенных для удовлетворения гражданами бытовых и иных нужд, связанных с их проживанием в таком здании, не предназначенного для раздела на самостоятельные объекты недвижимости); на земельных участках в границах зоны допускается выращивание сельскохозяйственных культур, размещение индивидуальных гаражей и хозяйственных построек (бань, дровяников, мастерских, хозяйственных блоков, индивидуальных овощехранилищ) с соблюдением санитарных и противопожарных разрывов; в границах зоны допускается обустройство спортивных и детских площадок, площадок для отдыха, размещение объектов религиозного назначения, объектов инженерной инфраструктуры, хозяйственных площадок, площадок для временной парковки автотранспорта, контейнерных площадок для сбора твердых коммунальных отходов; максимальная этажность застройки – 3 этажа; максимально |   |                      |                  |

| 1  | 2   | 3   | 4   | 5  |
|--|---|---|---|--|
|  | <p>допустимый коэффициент плотности застройки – 0,3.<br/> Планируемая площадь на расчетный срок<br/> в населенных пунктах: деревня Великая Нива – 10,3 га,<br/> деревня Воложба – 11,0 га, деревня Городище – 6,3 га,<br/> деревня Заручевье – 23,1 га, деревня Захожа – 25,0 га, деревня<br/> Клинец – 37,4 га, деревня Кострино – 19,3 га, деревня<br/> Мелегежская Горка – 35,3 га, деревня Новоандреево – 47,3 га,<br/> деревня Остров – 12,8 га, деревня Плесо – 19,6 га, деревня<br/> Рапля – 24,0 га, деревня Шибенец – 30,7 га.</p>   |   |   |  |
| <p>Зона застройки<br/> малоэтажными<br/> жилыми домами</p> | <p>Зона предназначена для застройки многоквартирными<br/> малоэтажными жилыми домами (до 4 этажей, включая<br/> мансардный); в границах зоны допускается обустройство<br/> спортивных и детских площадок, площадок для отдыха,<br/> размещение объектов инженерной инфраструктуры,<br/> хозяйственных площадок, площадок для временной парковки<br/> автотранспорта, контейнерных площадок для сбора твердых<br/> коммунальных отходов; максимальная этажность застройки –<br/> 4 этажа; максимальный коэффициент плотности застройки –<br/> 0,8. Планируемая площадь на расчетный срок в деревне<br/> Мелегежская Горка – 4,9 га.</p>  |   |   |  |
| <p>Общественно-<br/> деловая зона</p>                      | <p>Зона предназначена для размещения объектов культуры<br/> и досуга, питания, торгового и административного<br/> назначения, здравоохранения, гостиниц, объектов оказания<br/> ветеринарных услуг, услуг почтовой связи, банковской<br/> и страховой деятельности, бытового обслуживания, иных<br/> объектов, для которых могут устанавливаться санитарно-<br/> защитные зоны, не выходящие за границы зоны; в границах<br/> зоны допускается размещение гаражей, обустройство стоянок<br/> автомобильного транспорта, парковочных мест, спортивных<br/> и детских площадок, площадок для отдыха, контейнерных<br/> площадок для сбора твердых коммунальных отходов, иных<br/> хозяйственных площадок, объектов связи, объектов<br/> инженерной инфраструктуры, обеспечивающих</p> | <p>Деревня Клинец<br/> Деревня<br/> Мелегежская Горка<br/> Деревня<br/> Мелегежская Горка</p> | <p>Магазин<br/> Кафе<br/> Фельдшерско-<br/> акушерский<br/> пункт 1-го<br/> типа (ГБУЗ<br/> ЛО<br/> "Тихвинская<br/> межрайонная<br/> больница<br/> им. А.Ф.<br/> Калмыкова")</p> | <p>Иного значения<br/> Иного значения<br/> Регионального<br/> значения</p> |

| 1  | 2   | 3                         | 4   | 5                           |
|--|---|---------------------------|---|-----------------------------|
|  | эксплуатацию объектов капитального строительства, расположенных или планируемых к размещению в границах зоны; максимальная этажность застройки – 4 этажа; максимальный коэффициент плотности застройки – 2,0. Планируемая площадь на расчетный срок в населенных пунктах: деревня Клинец – 0,03 га, деревня Мелегежская Горка – 5,1 га, деревня Новоандреево – 0,03 га.   | Деревня Мелегежская Горка | Банно-оздоровительный комплекс            | Местного значения поселения |
|  |   | Деревня Мелегежская Горка | Культурно-досуговый центр, спортивный зал | Местного значения поселения |
|  |   | Деревня Новоандреево      | Магазин                                   | Иного значения              |
| Зона специализированной общественной застройки | Зона предназначена для размещения дошкольных образовательных и общеобразовательных организаций, объектов культуры и спорта; допускается размещение отдельно стоящих ведомственных гаражей и открытых стоянок для хранения индивидуальных легковых автомобилей, объектов инженерной инфраструктуры, хозяйственных площадок, контейнерных площадок для сбора твердых коммунальных отходов; максимальная этажность застройки – 3 этажа; максимальный коэффициент плотности застройки – 0,8. Планируемая площадь на расчетный срок в деревне Мелегежская Горка – 3,1 га.  |                           |   |                             |
| Зона исторической застройки                    | Зона предназначена для сохранения своеобразия архитектурного облика сложившейся застройки. В границах территорий объектов культурного наследия строительство и реконструкция объектов капитального строительства запрещены. В зоне исторической застройки уплотнительная застройка запрещена, строительство зданий осуществляется строго по сложившимся линиям застройки с соблюдением требований зон охраны объектов культурного наследия и градостроительных регламентов (по этажности, высотности, архитектурному решению). В зоне подлежат преимущественно индивидуальные жилые дома, допускается размещение индивидуальных гаражей и хозяйственных построек с соблюдением санитарных |                           |   |                             |

| 1                              | 2  | 3 | 4 | 5 |
|--------------------------------|--|---|---|---|
|                                | <p>и противопожарных разрывов, выращивание сельскохозяйственных культур, обустройство парковочных мест, размещение музеев, объектов туризма, культуры, досуга, питания, торгового и административного назначения, объектов, обеспечивающих безопасность населения, спортивных и детских площадок, площадок для отдыха, площадок для сбора твердых коммунальных отходов, иных хозяйственных площадок, объектов инженерной инфраструктуры. Максимальная этажность застройки – 2 этажа; максимально допустимый коэффициент плотности застройки – 0,3. Планируемая площадь на расчетный срок в деревне Заручевье – 6,9 га.</p>   |   |   |   |
| Производственная зона          | <p>Зона предназначена для размещения объектов промышленного производства преимущественно в отраслях деревообработки, химической промышленности, требующих установления санитарно-защитных зон (в границах населенного пункта размером не более 50 м, за границами населенного пункта размером не более 100 м) от границ земельных участков, занятых производственными объектами IV и V классов по санитарной классификации; допускается размещение объектов вспомогательного назначения (пунктов охраны, лабораторий, хранилищ, предприятий общественного питания, гаражей, депо, объектов инженерной и транспортной инфраструктур для обеспечения функционирования производственных объектов), контейнерных площадок для сбора твердых коммунальных отходов, иных хозяйственных площадок; максимальная этажность застройки – 4 этажа; максимальный коэффициент плотности застройки – 2. Планируемая площадь на расчетный срок в населенном пункте Мелегежская Горка – 2,2 га, за границами населенных пунктов – 1,3 га.</p> |   |   |   |
| Зона инженерной инфраструктуры | <p>Зона предназначена для размещения и функционирования сооружений и коммуникаций водоснабжения, водоотведения, теплоснабжения, электроснабжения, газоснабжения, а также</p>   |   |   |   |

| 1                                | 2   | 3                           | 4  | 5              |
|----------------------------------|---|-----------------------------|--|----------------|
|                                  | <p>включает в себя территории, необходимые для технического обслуживания объектов в указанных областях; допускается размещение объектов вспомогательного назначения: мастерских, административных зданий, проходных, отдельно стоящих ведомственных гаражей и открытых стоянок для хранения индивидуальных легковых автомобилей, контейнерных площадок для сбора твердых коммунальных отходов; максимальная этажность застройки – 1 этаж; максимальный коэффициент плотности застройки – 1. Планируемая площадь на расчетный срок в населенных пунктах: деревня Воложба – 0,2 га, деревня Заручевье – 1,1 га, деревня Мелегежская Горка – 6,2 га. Планируемая площадь на расчетный срок за границами населенных пунктов – 0,1 га.</p> <p>Примечание: площадь и границы функциональной зоны определены с учетом обеспечения размещения объектов местного значения муниципального района.</p> |                             |  |                |
| Зона транспортной инфраструктуры | <p>Зона транспортной инфраструктуры предназначена для размещения объектов транспортной инфраструктуры, в том числе зданий, сооружений и коммуникаций автомобильного, транспорта, а также дорожной сети общего пользования; максимальная этажность застройки – 3 этажа; максимальный коэффициент плотности застройки – 2. Планируемая площадь на расчетный срок за границами населенных пунктов – 302,5 га.</p>  | Вблизи деревни Новоандреево | Автозаправочная станция, станция технического обслуживания автомобилей | Иного значения |
| Зона улично-дорожной сети        | <p>Зона предназначена для размещения улично-дорожной сети общего пользования в населенных пунктах. Планируемая площадь на расчетный срок в населенных пунктах: деревня Великая Нива – 0,5 га, деревня Воложба – 0,8 га, деревня Городище – 0,4 га, деревня Заручевье – 2,9 га, деревня Захожа – 1,7 га, деревня Клинец – 3,0 га, деревня Кострино – 1,0 га, деревня Мелегежская Горка – 5,2 га, деревня Новоандреево – 3,7 га, деревня Остров – 1,0 га, деревня</p>   |                             |  |                |



| 1  | 2  | 3   | 4   | 5                      |
|--|--|---|---|------------------------|
|  | Плесо – 1,1 га, деревня Рапля – 2,2 га, деревня Шибенец – 2,8 га   |   |   |                        |
| Зона сельскохозяйственного использования               | Зона предназначена для осуществления гражданами непредпринимательской деятельности по производству и переработке сельскохозяйственной продукции: ведение огородничества, сенокосения, животноводства, птицеводства, выращивания многолетних плодовых и ягодных культур, хранению и переработке сельскохозяйственной продукции; максимальная этажность застройки – 1 этаж; максимальный коэффициент плотности застройки – 0,1. Планируемая площадь на расчетный срок в населенных пунктах: деревня Воложба – 9,0 га, деревня Заручевье – 2,7 га, деревня Захожа – 11,2 га, деревня Клинец – 1,6 га, деревня Мелегежская Горка – 98,4 га, деревня Новоандреево – 33,8 га, деревня Остров – 5,8 га, деревня Плесо – 22,6 га, деревня Рапля – 8,8 га, деревня Шибенец – 15,7 га. |   |   |                        |
| Зона сельскохозяйственных угодий                       | Зона сельскохозяйственных угодий включает территорию, занятую пашнями, сенокосами, пастбищами, в зоне осуществляется хозяйственная деятельность, связанная с выращиванием сельскохозяйственных культур, покосом трав и выпасом скота; размещение зданий и сооружений в зоне не допускается. Планируемая площадь на расчетный срок за границами населенных пунктов – 2069,6 га.   | Территория Мелегежского сельского поселения | Зона преимущественно сельскохозяйственного использования Тихвинская | Регионального значения |
| Производственная зона сельскохозяйственных предприятий | Зона предназначена преимущественно для размещения зданий, сооружений, комплексов застройки сельскохозяйственных предприятий, требующих установления санитарно-защитных зон III – V классов опасности; допускается размещение отдельно стоящих ведомственных гаражей и открытых стоянок для хранения индивидуальных легковых автомобилей, объектов инженерной инфраструктуры, хозяйственных площадок, контейнерных площадок для сбора твердых коммунальных отходов; максимальная этажность застройки – 2 этажа;   |   |   |                        |

| 1  | 2  | 3                        | 4            | 5                                  |
|--|--|--------------------------|--------------|------------------------------------|
|  | <p>максимальный коэффициент плотности застройки – 2.<br/> Планируемая площадь на расчетный срок в деревне Мелегежская Горка – 3,2 га, за границами населенных пунктов – 35,0 га.</p>   |                          |              |                                    |
| <p>Зона садоводческих некоммерческих объединений граждан</p> | <p>Зона предназначена для размещения садоводческих некоммерческих товариществ; на земельных участках в границах зоны преимущественно осуществляется выращивание сельскохозяйственных культур; на территориях садоводческих некоммерческих товариществ допускается строительство садовых домов, размещение индивидуальных гаражей и хозяйственных построек с соблюдением санитарных и противопожарных разрывов; в границах зоны допускается обустройство спортивных и детских площадок, площадок для отдыха, хозяйственных площадок, площадок для сбора твердых коммунальных отходов, объектов, обеспечивающих безопасность населения, объектов транспортной инфраструктуры, элементов благоустройства и озеленения; максимальная этажность застройки в границах территорий садоводческих некоммерческих товариществ – 2 этажа; максимально допустимый коэффициент плотности застройки – 0,2. Планируемая площадь на расчетный срок за границами населенных пунктов – 3,6 га.</p> |                          |              |                                    |
| <p>Зона озелененных территорий общего пользования</p>        | <p>Зона предназначена для размещения озелененных территорий общего пользования. В границах зоны допускается размещение декоративных, технических, планировочных, конструктивных устройств, элементов озеленения, различных видов оборудования и оформления, малых архитектурных форм, информационных щитов и указателей, применяемых как составные части благоустройства территории; в границах зоны допускается размещение некапитальных нестационарных сооружений, общественных туалетов, объектов инженерной инфраструктуры, хозяйственных площадок, обустройство парковочных мест, контейнерных</p>  | <p>Деревня Заручевье</p> | <p>Сквер</p> | <p>Местного значения поселения</p> |

| 1            | 2   | 3                         | 4  | 5                                       |
|--------------|---|---------------------------|--|---|
|              | площадок для сбора твердых коммунальных отходов, строительство зданий и сооружений, необходимых для эксплуатации парков и скверов. Максимальная этажность застройки – 1 этаж. Планируемая площадь на расчетный срок в деревне Заручевье – 2,0 га.   |                           |  |   |
| Зона отдыха  | Зона предназначена для размещения объектов временного проживания, отдыха и туризма, в том числе гостиниц, объектов общественного питания, плоскостных спортивных сооружений общего пользования; в границах зоны допускается обустройство парковочных мест, благоустроенных скверов и садов, размещение площадок для сбора твердых коммунальных отходов и иных хозяйственных площадок, объектов, обеспечивающих безопасность населения, объектов инженерной инфраструктуры; максимальная этажность застройки – 2 этажа; максимальный коэффициент плотности застройки – 0,2. Планируемая площадь на расчетный срок в населенных пунктах: деревня Воложба – 1,0 га, деревня Заручевье – 5,7 га, деревня Клинец – 0,07 га, деревня Мелегежская Горка – 0,7 га, деревня Новоандреево – 0,07 га, деревня Остров – 2,4 га. | Деревня Воложба           | База отдыха  | Иного значения                          |
|              |   | Деревня Заручевье         | Гостиница  | Иного значения                          |
|              |   | Деревня Клинец            | Открытая площадка со спортивными тренажерами                   | Местного значения поселения             |
|              |   | Деревня Мелегежская Горка | Место массового отдыха (пляж) с размещением спасательной вышки | Местного значения муниципального района |
|              |   | Деревня Мелегежская Горка | Гостиница  | Иного значения                          |
|              |   | Деревня Новоандреево      | Открытая площадка со спортивными тренажерами                   | Местного значения поселения             |
|              |   | Деревня Остров            | База охотника  | Иного значения                          |
| Зона лесов   | Зона включает в себя земли лесного фонда. Планируемая площадь на расчетный срок за границами населенных пунктов – 52887,0 га  |                           |  |   |
| Зона кладбищ | Зона предназначена для размещения кладбищ; в границах зоны допускается размещение объектов религиозного назначения, объектов капитального строительства, необходимых для эксплуатации кладбищ, объектов   |                           |  |   |

| 1  | 2   | 3   | 4   | 5                      |
|--|---|---|---|------------------------|
|  | инженерной инфраструктуры, обустройство парковочных мест, контейнерных площадок для сбора твердых коммунальных отходов; максимальная этажность застройки – 1 этаж; максимальный коэффициент плотности застройки – 0,01. Планируемая площадь на расчетный срок в населенных пунктах: деревня Воложба – 0,8 га, деревня Заручевье – 2,4 га, деревня Клинец – 1,1 га, деревня Новоандреево – 3,4 га.   |   |   |                        |
| Зона складирования и захоронения отходов                         | Зона предназначена для эксплуатации сооружений скотомогильника. Планируемая площадь на расчетный срок в деревне Шибенец – 0,1 га.   |   |   |                        |
| Зона акваторий   | Зона включает в себя земли водного фонда. Планируемая площадь на расчетный срок за границами населенных пунктов – 158,9 га.   |   |   |                        |
| Зона территорий, не вовлеченных в градостроительную деятельность | Зоны территорий, не вовлеченных в градостроительную деятельность (иные зоны), выделены в связи с невозможностью градостроительного освоения и иного рационального использования отдельных территорий поселения; размещение зданий и сооружений в зоне не допускается. Планируемая площадь на расчетный срок в населенных пунктах: деревня Великая Нива – 5,4 га, деревня Воложба – 0,3 га, деревня Городище – 0,1 га, деревня Заручевье – 0,9 га, деревня Захожа – 4,1 га, деревня Клинец – 32,5 га, деревня Кострино – 12,9 га, деревня Мелегежская Горка – 87,2 га, деревня Новоандреево – 21,3 га, деревня Остров – 4,0 га, деревня Плесо – 7,2 га, деревня Рапля – 28,9 га, деревня Шибенец – 5,2 га. | Территория Мелегежского сельского поселения | Зона преимущественно сельскохозяйственного использования Тихвинская | Регионального значения |

КАРТЫ

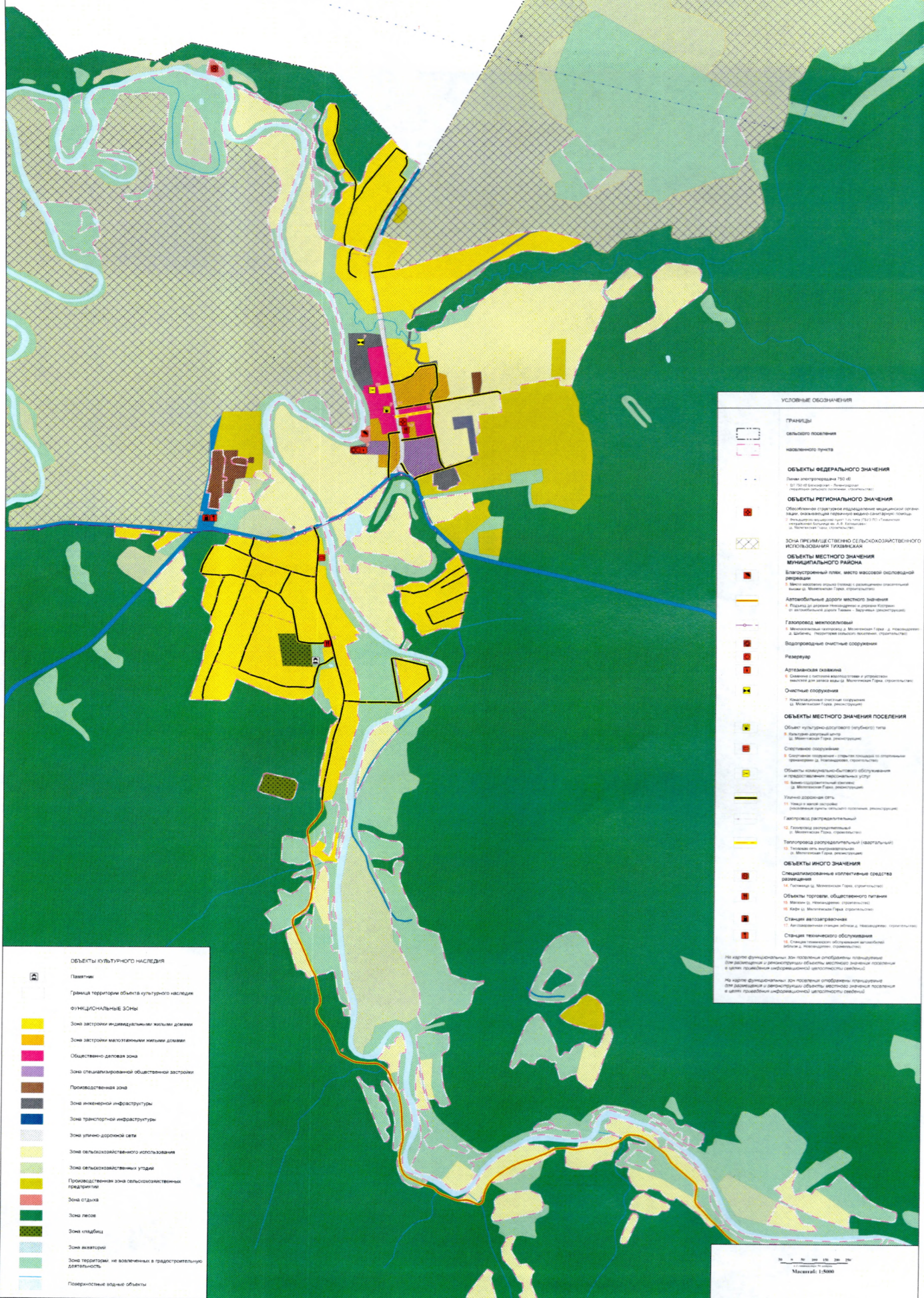








Генеральный план муниципального образования  
 Мелегежское сельское поселение Тихвинского муниципального района Ленинградской области.  
 Карта функциональных зон поселения  
 Фрагмент карты применительно к д. Мелегежская Горка



**ОБЪЕКТЫ КУЛЬТУРНОГО НАСЛЕДИЯ**

- Павильон
- Граница территории объекта культурного наследия

**ФУНКЦИОНАЛЬНЫЕ ЗОНЫ**

- Зона застройки индивидуальными жилыми домами
- Зона застройки малоэтажными жилыми домами
- Общественно-деловая зона
- Зона специализированной общественной застройки
- Производственная зона
- Зона инженерной инфраструктуры
- Зона транспортной инфраструктуры
- Зона улично-дорожной сети
- Зона сельскохозяйственного использования
- Зона сельскохозяйственных угодий
- Производственная зона сельскохозяйственных предприятий
- Зона отдыха
- Зона лесов
- Зона клубная
- Зона автаторов
- Зона территории, не вовлеченная в градостроительную деятельность
- Поверхностные водные объекты

**УСЛОВНЫЕ ОБОЗНАЧЕНИЯ**

**ГРАНИЦЫ**

- границы поселения
- новое межевание

**ОБЪЕКТЫ ФЕДЕРАЛЬНОГО ЗНАЧЕНИЯ**

- Линия электропередачи 750 кВ
- Объекты культурного наследия федерального значения

**ОБЪЕКТЫ РЕГИОНАЛЬНОГО ЗНАЧЕНИЯ**

- Объекты культурного наследия регионального значения

**ЗОНА ПРОИЗВОДСТВЕННО-СЕЛЬСКОХОЗЯЙСТВЕННОГО ИСПОЛЬЗОВАНИЯ**

**ОБЪЕКТЫ МЕСТНОГО ЗНАЧЕНИЯ**

- Водооградительный пункт, место массового отдыха
- Место массового отдыха (пляж) с рекреативным потенциалом
- Автомобильные дороги местного значения
- Пешеходные дорожки местного значения
- Головокредельные выходы
- Магистральные каналы и коллекторы
- Водопроводные очистные сооружения
- Резервуар
- Археологическая зона
- Очистные сооружения

**ОБЪЕКТЫ МЕСТНОГО ЗНАЧЕНИЯ ПОСЕЛЕНИЯ**

- Объект культурно-досуговой (развлекательной) деятельности
- Рекреативный центр
- Спортивные сооружения
- Спортивные сооружения (спортивные объекты)
- Объекты коммунально-бытового обслуживания и предоставления коммунальных услуг
- Улично-дорожная сеть
- Газопровод распределительный
- Теплопровод распределительный (насосный)

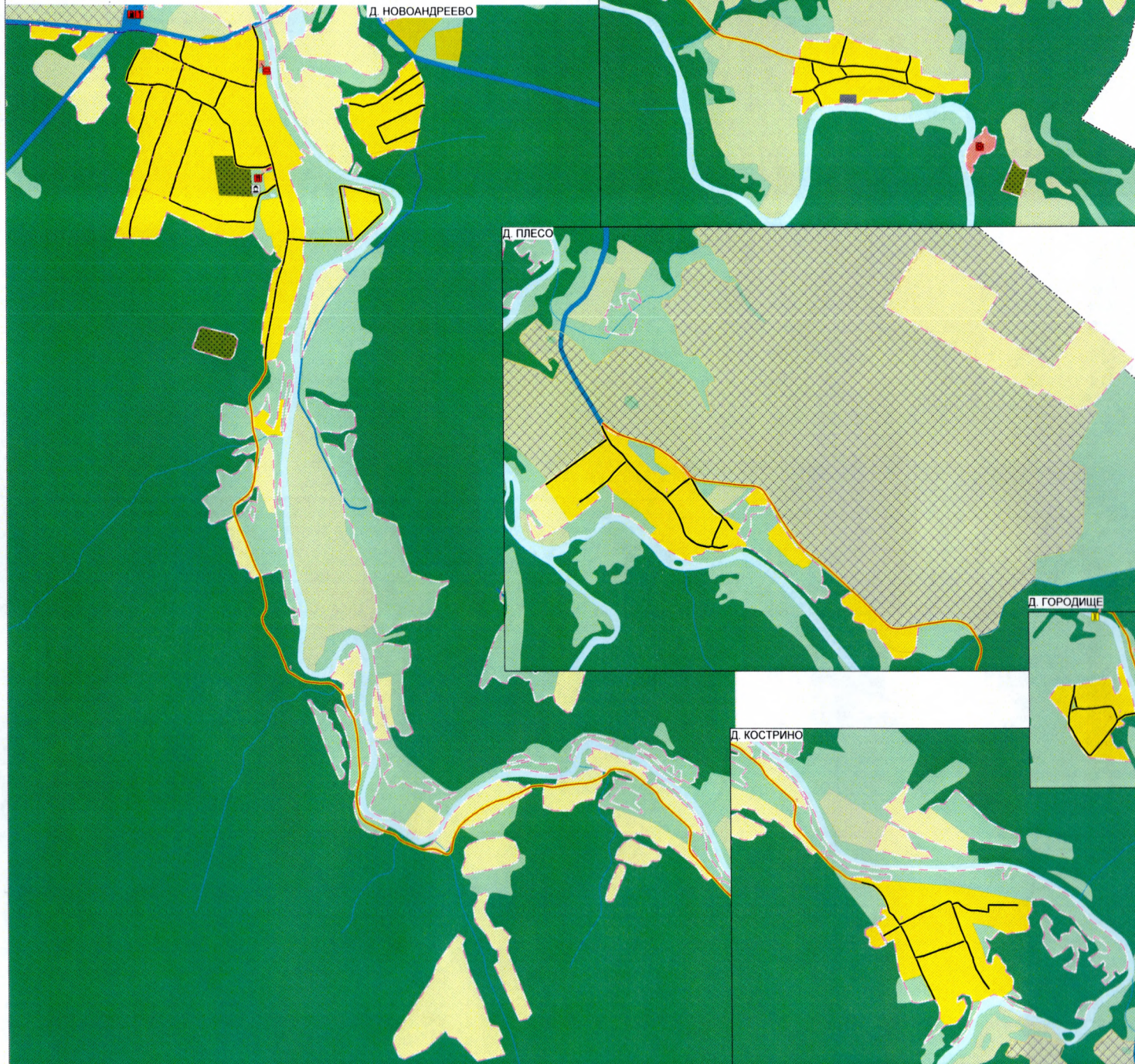
**ОБЪЕКТЫ ИНОГО ЗНАЧЕНИЯ**

- Специализированные коллективные средства размещения
- Объекты торговли, общественного питания
- Станция автозаправочная
- Станция технического обслуживания

На карте функциональные зоны поселения обозначены полупрозрачными цветными пятнами, а объекты культурного наследия, объекты федерального, регионального и местного значения обозначены специальными символами.

Масштаб: 1:5000

Генеральный план муниципального образования  
 Мелегежское сельское поселение Тихвинского муниципального района Ленинградской области  
 Карта функциональных зон поселения  
 Фрагменты карты применительно к д. Воложба, д. Городище, д. Кострино, д. Новоандреево,  
 д. Плесо



**УСЛОВНЫЕ ОБОЗНАЧЕНИЯ**

**ГРАНИЦЫ**

- общего поселения
- населенного пункта

**ОБЪЕКТЫ РЕГИОНАЛЬНОГО ЗНАЧЕНИЯ**

ЗОНА ПРИВУДОВОДНО-СЕЛЬСКОХОЗЯЙСТВЕННОГО ИСПОЛЗОВАНИЯ ТИХВИНСКОГО

**ОБЪЕКТЫ МЕСТНОГО ЗНАЧЕНИЯ МУНИЦИПАЛЬНОГО РАЙОНА**

**Автомобильные дороги местного значения**

1. Дорога до д. Новоандреево (длина 0,5 км) от автомобильной дороги Тихвин - Заручье (реконструкция)
2. Дорога в д. Новоандреево от автомобильной дороги Мелегежское Гора - Плесо (реконструкция)
3. Дорога в д. Новоандреево (реконструкция)

**Мостовые сооружения**

4. Мостовое сооружение в д. Новоандреево (реконструкция)

**Газопровод местного значения**

5. Газопровод в д. Новоандреево (длина 0,5 км)
6. Газопровод в д. Новоандреево (длина 0,5 км)

**ОБЪЕКТЫ МЕСТНОГО ЗНАЧЕНИЯ ПОСЕЛЕНИЯ**

**Спортивные сооружения**

7. Спортивное сооружение - спортплощадка с ограждением (длина 0,5 км)
8. Спортивное сооружение - спортплощадка с ограждением (длина 0,5 км)

**Улицы дорожной сети**

9. Улицы в д. Новоандреево
10. Улицы в д. Новоандреево

**Газопровод распределительный**

11. Газопровод распределительный (длина 0,5 км)
12. Газопровод распределительный (длина 0,5 км)

**ОБЪЕКТЫ ИНОГО ЗНАЧЕНИЯ**

**Специализированные коллективные средства размещения**

13. Бассейн (длина 0,5 км)
14. Бассейн (длина 0,5 км)

**Объекты торговли, общественного питания**

15. Магазин (длина 0,5 км)
16. Магазин (длина 0,5 км)

**Станция автозаправки**

17. Автозаправочная станция (длина 0,5 км)

**Станция технического обслуживания**

18. Станция технического обслуживания (длина 0,5 км)
19. Станция технического обслуживания (длина 0,5 км)

**ОБЪЕКТЫ КУЛЬТУРНОГО НАСЛЕДИЯ**

**Памятник**

Граница территории объекта культурного наследия

**ФУНКЦИОНАЛЬНЫЕ ЗОНЫ**

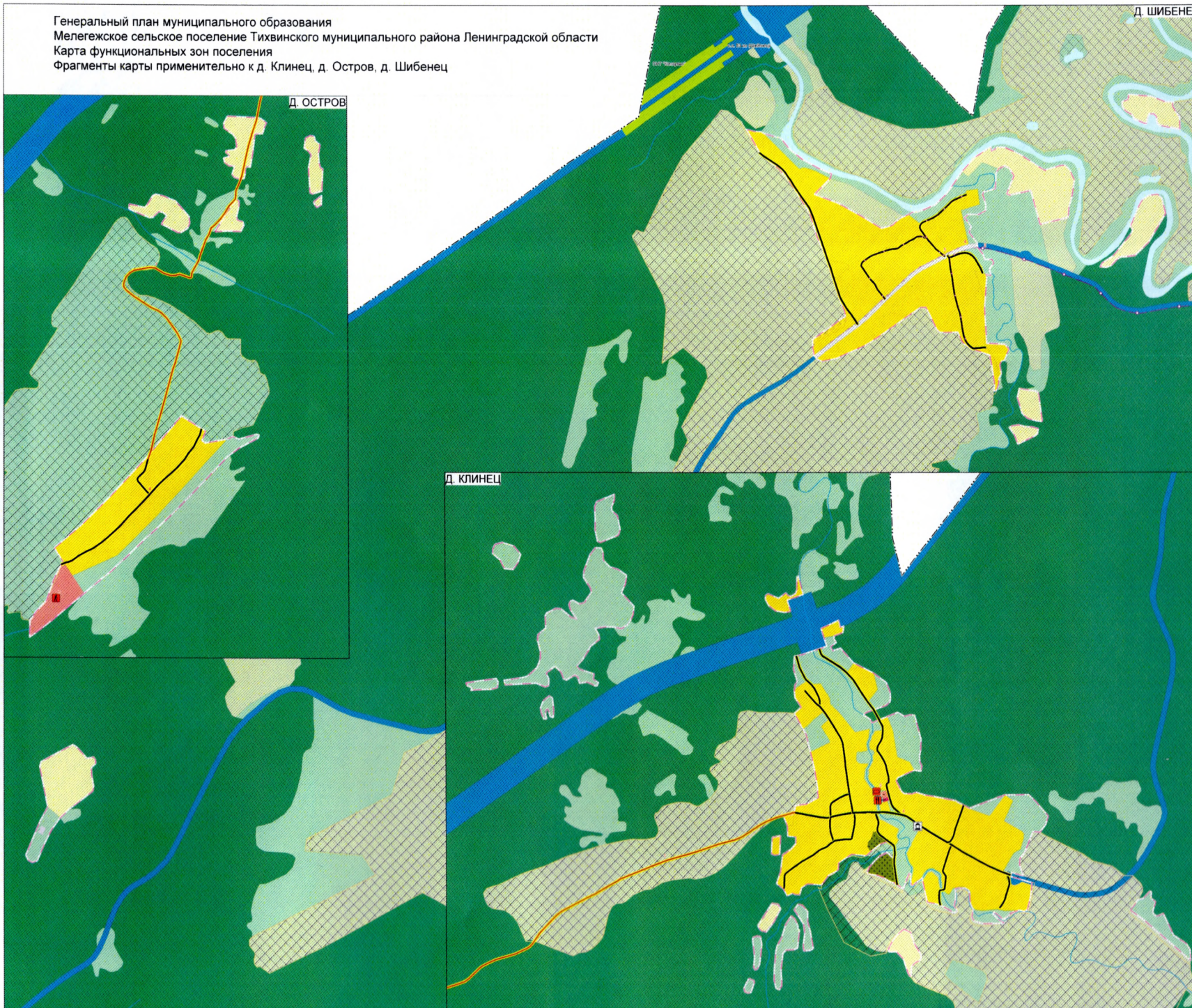
- Зона застройки индивидуальными жилыми домами
- Общественно-деловая зона
- Зона инженерной инфраструктуры
- Зона транспортной инфраструктуры
- Зона улично-дорожной сети
- Зона сельскохозяйственного использования
- Зона сельскохозяйственных угодий
- Промышленная зона сельскохозяйственного производства
- Зона отдыха
- Зона лесов
- Зона кладбища
- Зона ветквартал
- Зона территорий, не включенных в градостроительную деятельность
- Плоскостные водные объекты

На карте функциональных зон поселения отображены: границы зон размещения и рекреационные объекты местного значения, поселения и иные территории (область охраны объектов культурного наследия)

Примечание: территориями, не включенными в градостроительную деятельность, являются территории, не включенные в градостроительную деятельность

Масштаб: 1:5000

Генеральный план муниципального образования  
 Мелегешское сельское поселение Тихвинского муниципального района Ленинградской области  
 Карта функциональных зон поселения  
 Фрагменты карты применительно к д. Клинец, д. Остров, д. Шибенец



**УСЛОВНЫЕ ОБОЗНАЧЕНИЯ**

**ГРАНИЦЫ**

- сельского поселения
- населенного пункта

**ОБЪЕКТЫ РЕГИОНАЛЬНОГО ЗНАЧЕНИЯ**

- ЗОНА ПРИВИЛЕГИРОВАННОГО СЕЛЬСКОХОЗЯЙСТВЕННОГО ИСПОЛЬЗОВАНИЯ ТИХВИНСКОГО РАЙОНА

**ОБЪЕКТЫ МЕСТНОГО ЗНАЧЕНИЯ МУНИЦИПАЛЬНОГО РАЙОНА**

- Автомобильные дороги местного значения
  - Парк и аллея Острова на автомобильной дороге (д. Шибенец, д. Клинец, д. Остров)
- Газопровод межпоселковый
  - Межпоселковый газопровод д. Мелегешское Горы д. Наровчатское д. Шибенец (территория сельского поселения, территория)

**ОБЪЕКТЫ МЕСТНОГО ЗНАЧЕНИЯ ПОСЕЛЕНИЯ**

- Спортивное сооружение
  - Спортивное сооружение - спортплощадка со искусственным покрытием (д. Клинец, спортивно-оздоровительный)
- Улично-дорожная сеть
  - Улицы и аллеи историко-заповедной территории сельского поселения (реконструкция)
- Газопровод разводящий
  - Газопровод разводящий (д. Шибенец, спортивно-оздоровительный)

**ОБЪЕКТЫ ИИНОГО ЗНАЧЕНИЯ**

- Объект факелульно-долевого назначения и активного отдыха
  - База отдыха (д. Остров, спортивно-оздоровительный)
- Объекты торговли, общественного питания
  - Магазины (д. Клинец, спортивно-оздоровительный)

**ОБЪЕКТЫ КУЛЬТУРНОГО НАСЛЕДИЯ**

- Памятник
  - Граница территории объекта культурного наследия

**ФУНКЦИОНАЛЬНЫЕ ЗОНЫ**

- Зона застройки индивидуальными жилыми домами
- Общественно-деловая зона
- Зона инженерной инфраструктуры
- Зона транспортной инфраструктуры
- Зона улично-дорожной сети
- Зона сельскохозяйственного использования
- Зона сельскохозяйственных угодий
- Зона садоводческих некоммерческих объединений граждан
- Зона отдыха
- Зона лесов
- Зона кладбищ
- Зона складирования и захоронения отходов
- Зона автостоп
- Зона территории, не вовлеченных в градостроительную деятельность
- Поверхностные водные объекты

На карте функциональных зон поселения разработаны планировочные решения для размещения и реконструкции объектов местного значения поселения и учета особенностей информационной целостности объектов.

Проектные решения коммуникаций разработаны для предоставления услуг связи автомобильными дорогами общего пользования государственного значения и местного значения муниципального района.

Масштаб: 1:5000

Генеральный план муниципального образования  
 Мелегежское сельское поселение Тихвинского муниципального района Ленинградской области  
 Карта функциональных зон поселения  
 Фрагменты карты применительно к д. Великая Нива, д. Заручевье, д. Захожа, д. Рапля

Д. ЗАХОЖА

Д. РАПЛЯ

Д. ВЕЛИКАЯ НИВА

Д. ЗАРУЧЕВЬЕ



УСЛОВНЫЕ ОБОЗНАЧЕНИЯ

- ГРАНИЦЫ**
- губернии Российской Федерации
  - сельского поселения
  - населенного пункта
- ОБЪЕКТЫ РЕГИОНАЛЬНОГО ЗНАЧЕНИЯ**
- ЗОНА ПРЕИМУЩЕСТВЕННО СЕЛЬСКОХОЗЯЙСТВЕННОГО ИСПОЛЬЗОВАНИЯ ТИПОВЫХ
- ОБЪЕКТЫ МЕСТНОГО ЗНАЧЕНИЯ ПОСЕЛЕНИЯ**
- Павильон культуры и отдыха
    - 1. Село
    - 2. Заручье, строительство
  - Улицы дорожной сети
    - 1. Улицы в новой застройке
    - 2. Проектируемые улицы сельского поселения, реконструкция
- ОБЪЕКТЫ ИНОГО ЗНАЧЕНИЯ**
- Специализированные спортивные средства размещения
    - 1. Гостиница (д. Заручье, строительство)
- ОБЪЕКТЫ КУЛЬТУРНОГО НАСЛЕДИЯ**
- Памятник
  - Ансамбль
  - Граница территории объекта культурного наследия
- ФУНКЦИОНАЛЬНЫЕ ЗОНЫ**
- Зона застройки индивидуальными жилыми домами
  - Зона исторической застройки
  - Зона инженерной инфраструктуры
  - Зона транспортной инфраструктуры
  - Зона улиц дорожной сети
  - Зона сельскохозяйственного использования
  - Зона сельскохозяйственных угодий
  - Зона озелененных территорий общего пользования
  - Зона отдыха
  - Зона лесов
  - Зона кладбищ
  - Зона автостоянок
  - Зона пограничных территорий
  - Поверхностные водные объекты

На карте функциональных зон поселения отображены планируемые для размещения и реконструкции объекты местного значения поселения и указаны примерные информационные характеристики объектов.

Применяются условные обозначения, предусмотренные для населенных пунктов: отмечены ансамбли объектов, объекты общего пользования регионального значения и объекты местного значения функционального района.

**ГЕНЕРАЛЬНЫЙ ПЛАН  
МУНИЦИПАЛЬНОГО ОБРАЗОВАНИЯ  
МЕЛЕГЕЖСКОЕ СЕЛЬСКОЕ ПОСЕЛЕНИЕ  
ТИХВИНСКОГО МУНИЦИПАЛЬНОГО РАЙОНА  
ЛЕНИНГРАДСКОЙ ОБЛАСТИ**

**Приложение: описание местоположения  
границ населенных пунктов поселения  
(сведения, предусмотренные частью 5,1 статьи 23  
Градостроительного кодекса Российской Федерации)**

# ОПИСАНИЕ МЕСТОПОЛОЖЕНИЯ ГРАНИЦ

д. Великая Нива

## Раздел 1

### Сведения об объекте

| №<br>п/п | Характеристики объекта  | Описание характеристик  |
|----------|---|---|
| 1        | 2   | 3   |
| 1.       | Местоположение объекта  | 187504, Ленинградская область, Тихвинский район, Мелегежское сельское поселение |
| 2.       | Площадь объекта +/- величина погрешности определения площади (Р +/- Дельта Р) | 162389,6 кв. м.   |
| 3.       | Иные характеристики объекта   | -   |

## Раздел 2

### Сведения о местоположении границ объекта

#### 1. Система координат МСК 47 зона 3

#### 2. Сведения о характерных точках границ объекта

| Обозначение характерных точек границ | Координаты, м |   | Метод определения координат характерной точки | Средняя квадратическая погрешность положения характерной точки (Mt), м | Описание обозначения точки на местности (при наличии) |
|--------------------------------------|---------------|---|---|--|---|
|                                      | X             | Y |   |  |   |
| 1                                    | 2             | 3 | 4   | 5  | 6   |
| -                                    | -             | - | -   | -  | -   |

#### 3. Сведения о характерных точках части (частей) границы объекта

| Обозначение характерных точек границ | Координаты, м |            | Метод определения координат характерной точки | Средняя квадратическая погрешность положения характерной точки (Mt), м | Описание обозначения точки на местности (при наличии) |
|--------------------------------------|---------------|------------|---|--|---|
|                                      | X             | Y          |   |  |   |
| 1                                    | 2             | 3          | 4   | 5  | 6   |
| <b>Часть 1</b>                       |               |            |   |  |   |
| 1                                    | 379153,82     | 3209762,04 | картометрический                              | 1  | -   |
| 2                                    | 379154,16     | 3209764,39 | картометрический                              | 1  | -   |
| 3                                    | 379155,22     | 3209776,53 | картометрический                              | 1  | -   |
| 4                                    | 379158,11     | 3209802,81 | картометрический                              | 1  | -   |
| 5                                    | 379165,18     | 3209832,32 | картометрический                              | 1  | -   |
| 6                                    | 379176,17     | 3209867,45 | картометрический                              | 1  | -   |
| 7                                    | 379193,76     | 3209863,39 | картометрический                              | 1  | -   |
| 8                                    | 379246,86     | 3209847,99 | картометрический                              | 1  | -   |
| 9                                    | 379272,1      | 3209911,94 | картометрический                              | 1  | -   |
| 10                                   | 379288,32     | 3209912,1  | картометрический                              | 1  | -   |
| 11                                   | 379318,42     | 3209931,75 | картометрический                              | 1  | -   |
| 12                                   | 379324,55     | 3209958,37 | картометрический                              | 1  | -   |
| 13                                   | 379286,84     | 3209972    | картометрический                              | 1  | -   |
| 14                                   | 379300,39     | 3210026,54 | картометрический                              | 1  | -   |
| 15                                   | 379330,82     | 3210021,25 | картометрический                              | 1  | -   |
| 16                                   | 379345,4      | 3210036,84 | картометрический                              | 1  | -   |
| 17                                   | 379358,83     | 3210036,76 | картометрический                              | 1  | -   |
| 18                                   | 379363,34     | 3210073,87 | картометрический                              | 1  | -   |
| 19                                   | 379344,86     | 3210081,06 | картометрический                              | 1  | -   |
| 20                                   | 379332,34     | 3210086,11 | картометрический                              | 1  | -   |
| 21                                   | 379338,07     | 3210107,94 | картометрический                              | 1  | -   |
| 22                                   | 379326,19     | 3210122,88 | картометрический                              | 1  | -   |
| 23                                   | 379328,26     | 3210144,3  | картометрический                              | 1  | -   |
| 24                                   | 379303,92     | 3210152,06 | картометрический                              | 1  | -   |
| 25                                   | 379334,28     | 3210340,09 | картометрический                              | 1  | -   |
| 26                                   | 379334,26     | 3210341,86 | картометрический                              | 1  | -   |
| 27                                   | 379397,52     | 3210358,92 | картометрический                              | 1  | -   |
| 28                                   | 379427,44     | 3210375,28 | картометрический                              | 1  | -   |
| 29                                   | 379425,92     | 3210398,63 | картометрический                              | 1  | -   |
| 30                                   | 379413,24     | 3210419,44 | картометрический                              | 1  | -   |

|                |           |            |                  |   |   |
|----------------|-----------|------------|------------------|---|---|
| 31             | 379327,01 | 3210398,65 | картометрический | 1 | - |
| 32             | 379314,52 | 3210463,59 | картометрический | 1 | - |
| 33             | 379301,07 | 3210476,32 | картометрический | 1 | - |
| 34             | 379250,11 | 3210461,04 | картометрический | 1 | - |
| 35             | 379232,06 | 3210457,75 | картометрический | 1 | - |
| 36             | 379230,69 | 3210387,82 | картометрический | 1 | - |
| 37             | 379234,05 | 3210354,53 | картометрический | 1 | - |
| 38             | 379239    | 3210307,8  | картометрический | 1 | - |
| 39             | 379200,6  | 3210290,38 | картометрический | 1 | - |
| 40             | 379185,9  | 3210276,01 | картометрический | 1 | - |
| 41             | 379154,13 | 3210236,23 | картометрический | 1 | - |
| 42             | 379116,08 | 3210191,05 | картометрический | 1 | - |
| 43             | 379101,43 | 3210177,86 | картометрический | 1 | - |
| 44             | 379117,1  | 3210147,4  | картометрический | 1 | - |
| 45             | 379127,22 | 3210099,7  | картометрический | 1 | - |
| 46             | 379115,13 | 3210015,45 | картометрический | 1 | - |
| 47             | 379105,54 | 3209961,15 | картометрический | 1 | - |
| 48             | 379114,64 | 3209949,48 | картометрический | 1 | - |
| 49             | 379097,99 | 3209889,08 | картометрический | 1 | - |
| 50             | 379092,95 | 3209841,88 | картометрический | 1 | - |
| 51             | 379111,16 | 3209803,31 | картометрический | 1 | - |
| 52             | 379141,48 | 3209771,85 | картометрический | 1 | - |
| 1              | 379153,82 | 3209762,04 | картометрический | 1 | - |
| <b>Часть 2</b> |           |            |                  |   |   |
| 53             | 378721,54 | 3209700,13 | картометрический | 1 | - |
| 54             | 378740,82 | 3209700,65 | картометрический | 1 | - |
| 55             | 378757,06 | 3209709,28 | картометрический | 1 | - |
| 56             | 378771,77 | 3209721,97 | картометрический | 1 | - |
| 57             | 378770,26 | 3209742,27 | картометрический | 1 | - |
| 58             | 378723,1  | 3209773,22 | картометрический | 1 | - |
| 59             | 378693,18 | 3209773,2  | картометрический | 1 | - |
| 60             | 378673,9  | 3209760    | картометрический | 1 | - |
| 61             | 378669,83 | 3209744,78 | картометрический | 1 | - |
| 62             | 378678,44 | 3209731,08 | картометрический | 1 | - |
| 53             | 378721,54 | 3209700,13 | картометрический | 1 | - |
| <b>Часть 3</b> |           |            |                  |   |   |
| 63             | 378797,08 | 3209618,96 | картометрический | 1 | - |
| 64             | 378853,4  | 3209650,44 | картометрический | 1 | - |
| 65             | 378886,9  | 3209678,87 | картометрический | 1 | - |
| 66             | 378881,32 | 3209693,08 | картометрический | 1 | - |
| 67             | 378865,1  | 3209717,94 | картометрический | 1 | - |
| 68             | 378844,82 | 3209724,03 | картометрический | 1 | - |
| 69             | 378814,38 | 3209710,82 | картометрический | 1 | - |
| 70             | 378766,68 | 3209676,3  | картометрический | 1 | - |
| 71             | 378758,04 | 3209657,52 | картометрический | 1 | - |
| 72             | 378762,6  | 3209640,26 | картометрический | 1 | - |
| 73             | 378770,7  | 3209622,5  | картометрический | 1 | - |
| 74             | 378780,84 | 3209618,44 | картометрический | 1 | - |
| 63             | 378797,08 | 3209618,96 | картометрический | 1 | - |
| <b>Часть 4</b> |           |            |                  |   |   |
| 75             | 378927,99 | 3209687,52 | картометрический | 1 | - |
| 76             | 378949,82 | 3209729,64 | картометрический | 1 | - |



|     |           |            |                  |   |   |
|-----|-----------|------------|------------------|---|---|
| 77  | 378969,95 | 3209777,85 | картометрический | 1 | - |
| 78  | 378995,04 | 3209849,43 | картометрический | 1 | - |
| 79  | 378988,96 | 3209879,38 | картометрический | 1 | - |
| 80  | 379014,88 | 3209883,92 | картометрический | 1 | - |
| 81  | 379033,61 | 3209895,63 | картометрический | 1 | - |
| 82  | 379034,14 | 3209927,1  | картометрический | 1 | - |
| 83  | 379044,3  | 3209948,42 | картометрический | 1 | - |
| 84  | 379037,09 | 3209973,25 | картометрический | 1 | - |
| 85  | 379045,84 | 3209985,97 | картометрический | 1 | - |
| 86  | 379059,3  | 3210011,31 | картометрический | 1 | - |
| 87  | 379043,84 | 3210033,68 | картометрический | 1 | - |
| 88  | 379026,6  | 3210052,96 | картометрический | 1 | - |
| 89  | 379036,76 | 3210087,47 | картометрический | 1 | - |
| 90  | 379057,58 | 3210116,4  | картометрический | 1 | - |
| 91  | 379057,08 | 3210139,24 | картометрический | 1 | - |
| 92  | 379032,23 | 3210138,73 | картометрический | 1 | - |
| 93  | 378982,98 | 3210061,06 | картометрический | 1 | - |
| 94  | 378962,17 | 3210032,63 | картометрический | 1 | - |
| 95  | 378948,48 | 3210037,7  | картометрический | 1 | - |
| 96  | 378949,51 | 3210075,26 | картометрический | 1 | - |
| 97  | 378934,8  | 3210082,36 | картометрический | 1 | - |
| 98  | 378921,1  | 3210075,76 | картометрический | 1 | - |
| 99  | 378920,08 | 3210055,46 | картометрический | 1 | - |
| 100 | 378932,24 | 3210031,61 | картометрический | 1 | - |
| 101 | 378920,06 | 3210011,3  | картометрический | 1 | - |
| 102 | 378936,27 | 3209980,35 | картометрический | 1 | - |
| 103 | 378926,94 | 3209953,95 | картометрический | 1 | - |
| 104 | 378918,37 | 3209894,07 | картометрический | 1 | - |
| 105 | 378894,62 | 3209885,94 | картометрический | 1 | - |
| 106 | 378874,95 | 3209808,3  | картометрический | 1 | - |
| 107 | 378874,76 | 3209740,28 | картометрический | 1 | - |
| 108 | 378893,5  | 3209702,22 | картометрический | 1 | - |
| 109 | 378914,29 | 3209690,05 | картометрический | 1 | - |
| 75  | 378927,99 | 3209687,52 | картометрический | 1 | - |

### Раздел 3

#### Сведения о местоположении измененных (уточненных) границ объекта

1. Система координат -

2. Сведения о характерных точках границ объекта

| Обозначение характерных точек границ | Координаты, м |   | Метод определения координат характерной точки | Средняя квадратическая погрешность положения характерной точки (Mt), м | Описание обозначения точки на местности (при наличии) |
|--------------------------------------|---------------|---|---|--|---|
|                                      | X             | Y |   |  |   |
| 1                                    | 2             | 3 | 4   | 5  | 6   |
| -                                    | -             | - | -   | -  | -   |

3. Сведения о характерных точках части (частей) границы объекта

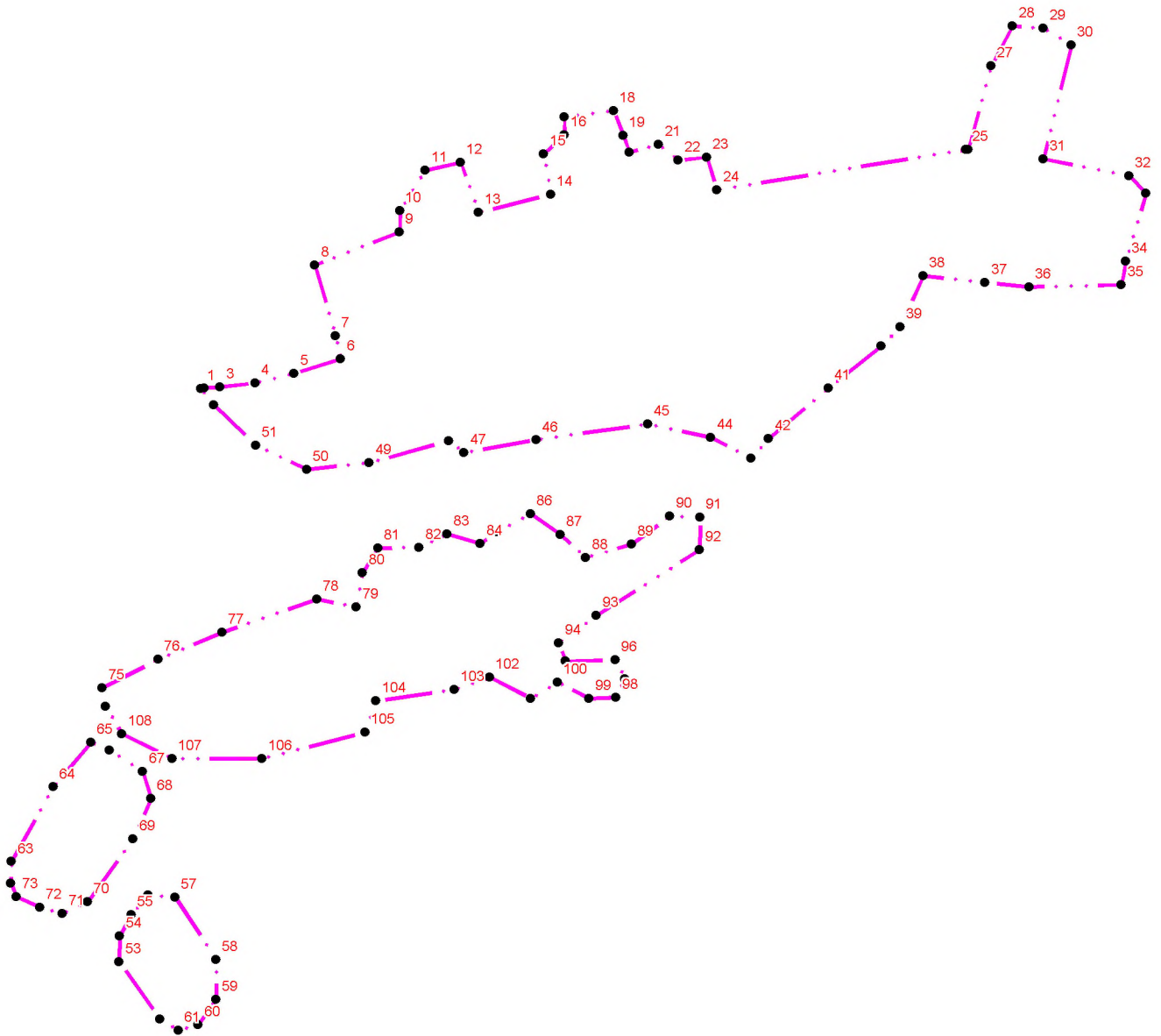
| Обозначение характерных точек границ | Координаты, м |   | Метод определения координат характерной точки | Средняя квадратическая погрешность положения характерной точки (Mt), м | Описание обозначения точки на местности (при наличии) |
|--------------------------------------|---------------|---|---|--|---|
|                                      | X             | Y |   |  |   |
| 1                                    | 2             | 3 | 4   | 5  | 6   |
| -                                    | -             | - | -   | -  | -   |

**Текстовое описание местоположения границ населенных пунктов,  
территориальных зон, особо охраняемых природных территорий,  
зон с особыми условиями использования территорий**

| <b>Прохождение границы</b> |                 | <b>Описание прохождения границы</b> |
|----------------------------|-----------------|-------------------------------------|
| <b>от точки</b>            | <b>до точки</b> |                                     |
| <b>1</b>                   | <b>2</b>        | <b>3</b>                            |
| -                          | -               | -                                   |

# Раздел 4

## План границ объекта



Масштаб 1:5000

### УСЛОВНЫЕ ОБОЗНАЧЕНИЯ



Вновь образованная часть границы, сведения о которой достаточны для определения её местоположения



Характерная точка границы, сведения о которой позволяют однозначно определить её положение на местности



Обозначение характерной точки

# ОПИСАНИЕ МЕСТОПОЛОЖЕНИЯ ГРАНИЦ

д. Воложба

## Раздел 1

### Сведения об объекте

| №<br>п/п | Характеристики объекта  | Описание характеристик  |
|----------|---|---|
| 1        | 2   | 3   |
| 1.       | Местоположение объекта  | 187504, Ленинградская область, Тихвинский район, Мелегежское сельское поселение |
| 2.       | Площадь объекта +/- величина погрешности определения площади (Р +/- Дельта Р) | 231143,4 кв. м.   |
| 3.       | Иные характеристики объекта   | -   |

## Раздел 2

### Сведения о местоположении границ объекта

#### 1. Система координат МСК 47 зона 3

#### 2. Сведения о характерных точках границ объекта

| Обозначение характерных точек границ | Координаты, м |   | Метод определения координат характерной точки | Средняя квадратическая погрешность положения характерной точки (Mt), м | Описание обозначения точки на местности (при наличии) |
|--------------------------------------|---------------|---|---|--|---|
|                                      | X             | Y |   |  |   |
| 1                                    | 2             | 3 | 4   | 5  | 6   |
| -                                    | -             | - | -   | -  | -   |

#### 3. Сведения о характерных точках части (частей) границы объекта

| Обозначение характерных точек границ | Координаты, м |             | Метод определения координат характерной точки | Средняя квадратическая погрешность положения характерной точки (Mt), м | Описание обозначения точки на местности (при наличии) |
|--------------------------------------|---------------|-------------|---|--|---|
|                                      | X             | Y           |   |  |   |
| 1                                    | 2             | 3           | 4   | 5  | 6   |
| <b>Часть 1</b>                       |               |             |   |  |   |
| 1                                    | 387606,7401   | 3227450,25  | картометрический                              | 1  | -   |
| 2                                    | 387599,56     | 3227458,2   | картометрический                              | 1  | -   |
| 3                                    | 387592,7599   | 3227545,62  | картометрический                              | 1  | -   |
| 4                                    | 387628,1501   | 3227555,26  | картометрический                              | 1  | -   |
| 5                                    | 387625,2399   | 3227590,799 | картометрический                              | 1  | -   |
| 6                                    | 387616,2101   | 3227617,589 | картометрический                              | 1  | -   |
| 7                                    | 387597,43     | 3227650,35  | картометрический                              | 1  | -   |
| 8                                    | 387577,28     | 3227708,94  | картометрический                              | 1  | -   |
| 9                                    | 387531,1401   | 3227909,701 | картометрический                              | 1  | -   |
| 10                                   | 387468,97     | 3227912,53  | картометрический                              | 1  | -   |
| 11                                   | 387460,1199   | 3227963,9   | картометрический                              | 1  | -   |
| 12                                   | 387454,5799   | 3227978,779 | картометрический                              | 1  | -   |
| 13                                   | 387447,3299   | 3228002,77  | картометрический                              | 1  | -   |
| 14                                   | 387448,5499   | 3228041,971 | картометрический                              | 1  | -   |
| 15                                   | 387449,03     | 3228061,96  | картометрический                              | 1  | -   |
| 16                                   | 387449,9301   | 3228101,95  | картометрический                              | 1  | -   |
| 17                                   | 387399,9599   | 3228103,109 | картометрический                              | 1  | -   |
| 18                                   | 387399,03     | 3228063,12  | картометрический                              | 1  | -   |
| 19                                   | 387398,57     | 3228043,13  | картометрический                              | 1  | -   |
| 20                                   | 387392,06     | 3228014,279 | картометрический                              | 1  | -   |
| 21                                   | 387396,2201   | 3227988,52  | картометрический                              | 1  | -   |
| 22                                   | 387400,2101   | 3227963,831 | картометрический                              | 1  | -   |
| 23                                   | 387392,2001   | 3227963,45  | картометрический                              | 1  | -   |
| 24                                   | 387374,1399   | 3227959,77  | картометрический                              | 1  | -   |
| 25                                   | 387362,61     | 3227940,73  | картометрический                              | 1  | -   |
| 26                                   | 387359,4401   | 3227917,96  | картометрический                              | 1  | -   |
| 27                                   | 387393,1999   | 3227882,2   | картометрический                              | 1  | -   |
| 28                                   | 387398,49     | 3227852,66  | картометрический                              | 1  | -   |
| 29                                   | 387387,03     | 3227837,279 | картометрический                              | 1  | -   |
| 30                                   | 387380,6199   | 3227801,241 | картометрический                              | 1  | -   |

|                |             |             |                  |   |   |
|----------------|-------------|-------------|------------------|---|---|
| 31             | 387381,2299 | 3227680,91  | картометрический | 1 | - |
| 32             | 387367,7999 | 3227676,121 | картометрический | 1 | - |
| 33             | 387359,5799 | 3227661,869 | картометрический | 1 | - |
| 34             | 387355,37   | 3227651,63  | картометрический | 1 | - |
| 35             | 387356,77   | 3227621,959 | картометрический | 1 | - |
| 36             | 387357,07   | 3227608,39  | картометрический | 1 | - |
| 37             | 387359,21   | 3227595,83  | картометрический | 1 | - |
| 38             | 387357,9099 | 3227586,56  | картометрический | 1 | - |
| 39             | 387347,94   | 3227508,901 | картометрический | 1 | - |
| 40             | 387361,34   | 3227502,19  | картометрический | 1 | - |
| 41             | 387365,5601 | 3227495,43  | картометрический | 1 | - |
| 42             | 387351,07   | 3227473,21  | картометрический | 1 | - |
| 43             | 387343,2101 | 3227462,3   | картометрический | 1 | - |
| 44             | 387320,2699 | 3227444,991 | картометрический | 1 | - |
| 45             | 387321,24   | 3227431,539 | картометрический | 1 | - |
| 46             | 387382,4499 | 3227438,32  | картометрический | 1 | - |
| 47             | 387392,49   | 3227405,2   | картометрический | 1 | - |
| 48             | 387396,2201 | 3227388,8   | картометрический | 1 | - |
| 49             | 387450,8399 | 3227399,41  | картометрический | 1 | - |
| 50             | 387518,02   | 3227409,36  | картометрический | 1 | - |
| 51             | 387530,84   | 3227427,481 | картометрический | 1 | - |
| 52             | 387575,0401 | 3227432,26  | картометрический | 1 | - |
| 1              | 387606,7401 | 3227450,25  | картометрический | 1 | - |
| <b>Часть 2</b> |             |             |                  |   |   |
| 53             | 387749,6401 | 3228158,269 | картометрический | 1 | - |
| 54             | 387771,6201 | 3228155,08  | картометрический | 1 | - |
| 55             | 387787,5999 | 3228161,91  | картометрический | 1 | - |
| 56             | 387812,3499 | 3228182,8   | картометрический | 1 | - |
| 57             | 387824,34   | 3228185,619 | картометрический | 1 | - |
| 58             | 387847,5199 | 3228177,22  | картометрический | 1 | - |
| 59             | 387862,7    | 3228180,04  | картометрический | 1 | - |
| 60             | 387875,0801 | 3228186,87  | картометрический | 1 | - |
| 61             | 387903,4199 | 3228214,591 | картометрический | 1 | - |
| 62             | 387929,38   | 3228221,441 | картометрический | 1 | - |
| 63             | 387944,9601 | 3228233,89  | картометрический | 1 | - |
| 64             | 387946,5399 | 3228245,53  | картометрический | 1 | - |
| 65             | 387937,3099 | 3228280,04  | картометрический | 1 | - |
| 66             | 387932,06   | 3228330,61  | картометрический | 1 | - |
| 67             | 387924,05   | 3228350,27  | картометрический | 1 | - |
| 68             | 387902,8501 | 3228369,521 | картометрический | 1 | - |
| 69             | 387871,6701 | 3228382,74  | картометрический | 1 | - |
| 70             | 387845,6899 | 3228384,72  | картометрический | 1 | - |
| 71             | 387814,5399 | 3228373,051 | картометрический | 1 | - |
| 72             | 387789,3899 | 3228349,75  | картометрический | 1 | - |
| 73             | 387775,41   | 3228344,52  | картометрический | 1 | - |
| 74             | 387735,06   | 3228336,06  | картометрический | 1 | - |
| 75             | 387708,3    | 3228328,811 | картометрический | 1 | - |
| 76             | 387699,5099 | 3228320,78  | картометрический | 1 | - |
| 77             | 387698,7499 | 3228291,48  | картометрический | 1 | - |
| 78             | 387710,7699 | 3228256,971 | картометрический | 1 | - |
| 79             | 387728,7501 | 3228260,199 | картометрический | 1 | - |
| 80             | 387735,9601 | 3228249,36  | картометрический | 1 | - |

|                |             |             |                  |   |   |
|----------------|-------------|-------------|------------------|---|---|
| 81             | 387734,7699 | 3228234,92  | картометрический | 1 | - |
| 82             | 387718,0001 | 3228228,88  | картометрический | 1 | - |
| 83             | 387705,62   | 3228218,441 | картометрический | 1 | - |
| 84             | 387707,6399 | 3228194,359 | картометрический | 1 | - |
| 85             | 387716,4801 | 3228152,22  | картометрический | 1 | - |
| 86             | 387731,32   | 3228106,88  | картометрический | 1 | - |
| 87             | 387743,34   | 3228079,599 | картометрический | 1 | - |
| 88             | 387758,93   | 3228071,981 | картометрический | 1 | - |
| 89             | 387770,9201 | 3228070,381 | картометрический | 1 | - |
| 90             | 387760,88   | 3228114,93  | картометрический | 1 | - |
| 91             | 387745,6399 | 3228158,66  | картометрический | 1 | - |
| 53             | 387749,6401 | 3228158,269 | картометрический | 1 | - |
| <b>Часть 3</b> |             |             |                  |   |   |
| 92             | 387900,3    | 3228507,58  | картометрический | 1 | - |
| 93             | 387916,2801 | 3228510     | картометрический | 1 | - |
| 94             | 387939,4399 | 3228518,05  | картометрический | 1 | - |
| 95             | 387960,9999 | 3228541,351 | картометрический | 1 | - |
| 96             | 387964,9701 | 3228559,82  | картометрический | 1 | - |
| 97             | 387960,9501 | 3228587,1   | картометрический | 1 | - |
| 98             | 387952,1399 | 3228602,35  | картометрический | 1 | - |
| 99             | 387914,55   | 3228626,4   | картометрический | 1 | - |
| 100            | 387888,16   | 3228641,631 | картометрический | 1 | - |
| 101            | 387836,97   | 3228682,52  | картометрический | 1 | - |
| 102            | 387806,1801 | 3228700,96  | картометрический | 1 | - |
| 103            | 387775,38   | 3228725,02  | картометрический | 1 | - |
| 104            | 387755,3901 | 3228736,639 | картометрический | 1 | - |
| 105            | 387735,82   | 3228731,41  | картометрический | 1 | - |
| 106            | 387708,27   | 3228709,31  | картометрический | 1 | - |
| 107            | 387691,12   | 3228687,62  | картометрический | 1 | - |
| 108            | 387693,1201 | 3228677,59  | картометрический | 1 | - |
| 109            | 387739,5001 | 3228651,139 | картометрический | 1 | - |
| 110            | 387773,4801 | 3228637,92  | картометрический | 1 | - |
| 111            | 387804,2799 | 3228612,26  | картометрический | 1 | - |
| 112            | 387833,1    | 3228573,75  | картометрический | 1 | - |
| 113            | 387855,1101 | 3228540,06  | картометрический | 1 | - |
| 114            | 387875,5101 | 3228517,2   | картометрический | 1 | - |
| 92             | 387900,3    | 3228507,58  | картометрический | 1 | - |
| <b>Часть 4</b> |             |             |                  |   |   |
| 115            | 387217,44   | 3228117,279 | картометрический | 1 | - |
| 116            | 387239,7801 | 3228145,39  | картометрический | 1 | - |
| 117            | 387246,1701 | 3228155,031 | картометрический | 1 | - |
| 118            | 387260,55   | 3228156,649 | картометрический | 1 | - |
| 119            | 387269,3299 | 3228165,48  | картометрический | 1 | - |
| 120            | 387268,5201 | 3228171,909 | картометрический | 1 | - |
| 121            | 387246,1401 | 3228177,51  | картометрический | 1 | - |
| 122            | 387236,5399 | 3228191,951 | картометрический | 1 | - |
| 123            | 387234,12   | 3228211,21  | картометрический | 1 | - |
| 124            | 387196,5599 | 3228207,169 | картометрический | 1 | - |
| 125            | 387182,9799 | 3228200,73  | картометрический | 1 | - |
| 126            | 387171,0099 | 3228184,67  | картометрический | 1 | - |
| 127            | 387167,04   | 3228158,18  | картометрический | 1 | - |
| 128            | 387164,6601 | 3228146,94  | картометрический | 1 | - |



|                |             |             |                  |   |   |
|----------------|-------------|-------------|------------------|---|---|
| 129            | 387139,0999 | 3228130,06  | картометрический | 1 | - |
| 130            | 387127,92   | 3228126,839 | картометрический | 1 | - |
| 131            | 387131,12   | 3228119,61  | картометрический | 1 | - |
| 132            | 387119,1401 | 3228113,98  | картометрический | 1 | - |
| 133            | 387111,9501 | 3228115,58  | картометрический | 1 | - |
| 134            | 387106,3501 | 3228120,4   | картометрический | 1 | - |
| 135            | 387082,3901 | 3228105,92  | картометрический | 1 | - |
| 136            | 387120,7699 | 3228089,9   | картометрический | 1 | - |
| 137            | 387160,7301 | 3228086,719 | картометрический | 1 | - |
| 138            | 387192,68   | 3228101,199 | картометрический | 1 | - |
| 115            | 387217,44   | 3228117,279 | картометрический | 1 | - |
| <b>Часть 5</b> |             |             |                  |   |   |
| 139            | 387759,3699 | 3228037,46  | картометрический | 1 | - |
| 140            | 387776,9699 | 3228018,62  | картометрический | 1 | - |
| 141            | 387796,1601 | 3228011,809 | картометрический | 1 | - |
| 142            | 387812,1201 | 3228029,48  | картометрический | 1 | - |
| 143            | 387848,8599 | 3228049,581 | картометрический | 1 | - |
| 144            | 387877,99   | 3228087,74  | картометрический | 1 | - |
| 145            | 387897,93   | 3228122,271 | картометрический | 1 | - |
| 146            | 387899,9001 | 3228149,96  | картометрический | 1 | - |
| 147            | 387884,2999 | 3228162     | картометрический | 1 | - |
| 148            | 387860,72   | 3228168,399 | картометрический | 1 | - |
| 149            | 387834,39   | 3228127,441 | картометрический | 1 | - |
| 150            | 387803,2799 | 3228079,24  | картометрический | 1 | - |
| 151            | 387780,13   | 3228052,74  | картометрический | 1 | - |
| 139            | 387759,3699 | 3228037,46  | картометрический | 1 | - |
| <b>Часть 6</b> |             |             |                  |   |   |
| 152            | 387145,95   | 3228282,121 | картометрический | 1 | - |
| 153            | 387124,78   | 3228295,6   | картометрический | 1 | - |
| 154            | 387111,69   | 3228312,2   | картометрический | 1 | - |
| 155            | 387108,34   | 3228327,701 | картометрический | 1 | - |
| 156            | 387109,89   | 3228339,149 | картометрический | 1 | - |
| 157            | 387002,32   | 3228307,27  | картометрический | 1 | - |
| 158            | 387027,7001 | 3228229,8   | картометрический | 1 | - |
| 152            | 387145,95   | 3228282,121 | картометрический | 1 | - |
| <b>Часть 7</b> |             |             |                  |   |   |
| 159            | 387859,9099 | 3226743,609 | картометрический | 1 | - |
| 160            | 387857,52   | 3226762,59  | картометрический | 1 | - |
| 161            | 387847,8799 | 3226806,33  | картометрический | 1 | - |
| 162            | 387836,6601 | 3226832,409 | картометрический | 1 | - |
| 163            | 387766,36   | 3226815,491 | картометрический | 1 | - |
| 164            | 387808,8199 | 3226719,2   | картометрический | 1 | - |
| 159            | 387859,9099 | 3226743,609 | картометрический | 1 | - |
| <b>Часть 8</b> |             |             |                  |   |   |
| 165            | 387795,2399 | 3228476,19  | картометрический | 1 | - |
| 166            | 387804,8101 | 3228493,86  | картометрический | 1 | - |
| 167            | 387803,5799 | 3228519,94  | картометрический | 1 | - |
| 168            | 387795,17   | 3228539,6   | картометрический | 1 | - |
| 169            | 387773,58   | 3228554,439 | картометрический | 1 | - |
| 170            | 387738,01   | 3228556,82  | картометрический | 1 | - |
| 171            | 387724,04   | 3228543,561 | картометрический | 1 | - |
| 172            | 387722,0801 | 3228504,62  | картометрический | 1 | - |

|                |             |             |                  |   |   |
|----------------|-------------|-------------|------------------|---|---|
| 173            | 387736,1    | 3228481,759 | картометрический | 1 | - |
| 174            | 387753,69   | 3228474,141 | картометрический | 1 | - |
| 175            | 387780,06   | 3228470,96  | картометрический | 1 | - |
| 165            | 387795,2399 | 3228476,19  | картометрический | 1 | - |
| <b>Часть 9</b> |             |             |                  |   |   |
| 176            | 387827,4499 | 3226855,681 | картометрический | 1 | - |
| 177            | 387813,3601 | 3226884,18  | картометрический | 1 | - |
| 178            | 387796,2201 | 3226912,65  | картометрический | 1 | - |
| 179            | 387753,48   | 3226894,949 | картометрический | 1 | - |
| 180            | 387751,4901 | 3226885,32  | картометрический | 1 | - |
| 181            | 387767,92   | 3226849,21  | картометрический | 1 | - |
| 182            | 387777,5199 | 3226833,561 | картометрический | 1 | - |
| 176            | 387827,4499 | 3226855,681 | картометрический | 1 | - |

### Раздел 3

#### Сведения о местоположении измененных (уточненных) границ объекта

1. Система координат -

2. Сведения о характерных точках границ объекта

| Обозначение характерных точек границ | Координаты, м |   | Метод определения координат характерной точки | Средняя квадратическая погрешность положения характерной точки (Mt), м | Описание обозначения точки на местности (при наличии) |
|--------------------------------------|---------------|---|---|--|---|
|                                      | X             | Y |   |  |   |
| 1                                    | 2             | 3 | 4   | 5  | 6   |
| -                                    | -             | - | -   | -  | -   |

3. Сведения о характерных точках части (частей) границы объекта

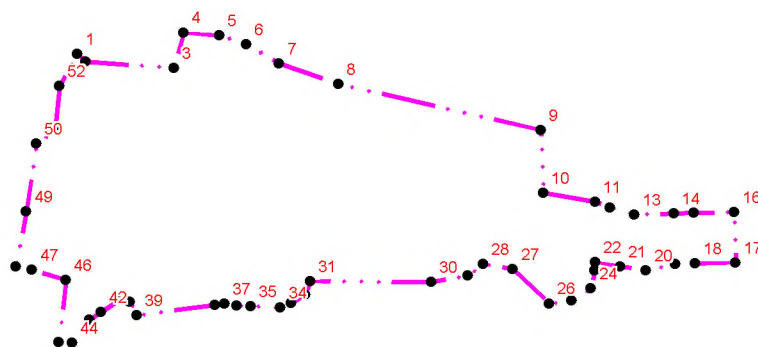
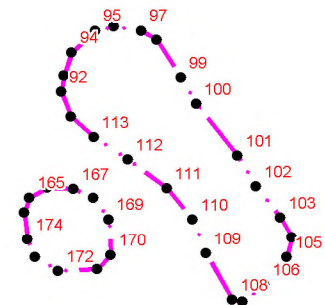
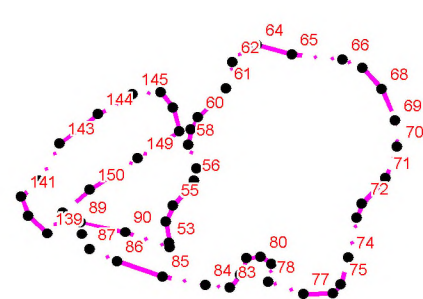
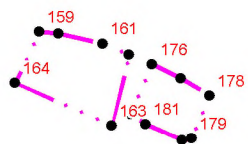
| Обозначение характерных точек границ | Координаты, м |   | Метод определения координат характерной точки | Средняя квадратическая погрешность положения характерной точки (Mt), м | Описание обозначения точки на местности (при наличии) |
|--------------------------------------|---------------|---|---|--|---|
|                                      | X             | Y |   |  |   |
| 1                                    | 2             | 3 | 4   | 5  | 6   |
| -                                    | -             | - | -   | -  | -   |

**Текстовое описание местоположения границ населенных пунктов,  
территориальных зон, особо охраняемых природных территорий,  
зон с особыми условиями использования территорий**

| <b>Прохождение границы</b> |                 | <b>Описание прохождения границы</b> |
|----------------------------|-----------------|-------------------------------------|
| <b>от точки</b>            | <b>до точки</b> |                                     |
| <b>1</b>                   | <b>2</b>        | <b>3</b>                            |
| -                          | -               | -                                   |

# Раздел 4

## План границ объекта



Масштаб 1:7500

### УСЛОВНЫЕ ОБОЗНАЧЕНИЯ



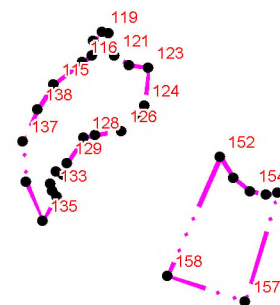
Вновь образованная часть границы, сведения о которой достаточны для определения её местоположения



Характерная точка границы, сведения о которой позволяют однозначно определить её положение на местности



Обозначение характерной точки



# ОПИСАНИЕ МЕСТОПОЛОЖЕНИЯ ГРАНИЦ

д. Городище

## Раздел 1

### Сведения об объекте

| <b>№<br/>п/п</b> | <b>Характеристики объекта</b>   | <b>Описание характеристик</b>   |
|------------------|---|---|
| <b>1</b>         | <b>2</b>  | <b>3</b>  |
| 1.               | Местоположение объекта  | 187504, Ленинградская область, Тихвинский район, Мелегежское сельское поселение |
| 2.               | Площадь объекта +/- величина погрешности определения площади (Р +/- Дельта Р) | 68021,9   |
| 3.               | Иные характеристики объекта   | -   |

## Раздел 2

### Сведения о местоположении границ объекта

#### 1. Система координат МСК 47 зона 3

#### 2. Сведения о характерных точках границ объекта

| Обозначение характерных точек границ | Координаты, м |            | Метод определения координат характерной точки | Средняя квадратическая погрешность положения характерной точки (Mt), м | Описание обозначения точки на местности (при наличии) |
|--------------------------------------|---------------|------------|---|--|---|
|                                      | X             | Y          |   |  |   |
| 1                                    | 2             | 3          | 4   | 5  | 6   |
| 1                                    | 388836,54     | 3223626,02 | картометрический                              | 1  | -   |
| 2                                    | 388884,37     | 3223659,19 | картометрический                              | 1  | -   |
| 3                                    | 388884,3      | 3223723,83 | картометрический                              | 1  | -   |
| 4                                    | 388893,88     | 3223790,77 | картометрический                              | 1  | -   |
| 5                                    | 388902,3      | 3223823,33 | картометрический                              | 1  | -   |
| 6                                    | 388911,77     | 3223872,25 | картометрический                              | 1  | -   |
| 7                                    | 388903,05     | 3223874,56 | картометрический                              | 1  | -   |
| 8                                    | 388892,86     | 3223877,65 | картометрический                              | 1  | -   |
| 9                                    | 388882,72     | 3223880,73 | картометрический                              | 1  | -   |
| 10                                   | 388874,92     | 3223879,11 | картометрический                              | 1  | -   |
| 11                                   | 388851,57     | 3223888,47 | картометрический                              | 1  | -   |
| 12                                   | 388854,58     | 3223903,56 | картометрический                              | 1  | -   |
| 13                                   | 388879,98     | 3223912,43 | картометрический                              | 1  | -   |
| 14                                   | 388933,18     | 3223898,15 | картометрический                              | 1  | -   |
| 15                                   | 388953,86     | 3223898,13 | картометрический                              | 1  | -   |
| 16                                   | 388964,48     | 3223914,72 | картометрический                              | 1  | -   |
| 17                                   | 388841,83     | 3223955,92 | картометрический                              | 1  | -   |
| 18                                   | 388773,33     | 3223969,56 | картометрический                              | 1  | -   |
| 19                                   | 388766,52     | 3223927,96 | картометрический                              | 1  | -   |
| 20                                   | 388751,43     | 3223905,23 | картометрический                              | 1  | -   |
| 21                                   | 388738,78     | 3223925,48 | картометрический                              | 1  | -   |
| 22                                   | 388728,98     | 3223919,2  | картометрический                              | 1  | -   |
| 23                                   | 388722,99     | 3223896,79 | картометрический                              | 1  | -   |
| 24                                   | 388729,08     | 3223888,47 | картометрический                              | 1  | -   |
| 25                                   | 388719,15     | 3223881,3  | картометрический                              | 1  | -   |
| 26                                   | 388697,76     | 3223863,1  | картометрический                              | 1  | -   |
| 27                                   | 388689,29     | 3223873,01 | картометрический                              | 1  | -   |
| 28                                   | 388661,39     | 3223878,83 | картометрический                              | 1  | -   |
| 29                                   | 388641,87     | 3223896,05 | картометрический                              | 1  | -   |
| 30                                   | 388646,58     | 3223915,62 | картометрический                              | 1  | -   |
| 31                                   | 388591,6      | 3223947,69 | картометрический                              | 1  | -   |
| 32                                   | 388607,71     | 3223783,4  | картометрический                              | 1  | -   |
| 33                                   | 388626,64     | 3223761,44 | картометрический                              | 1  | -   |
| 34                                   | 388716,52     | 3223701,45 | картометрический                              | 1  | -   |
| 35                                   | 388751,38     | 3223699,04 | картометрический                              | 1  | -   |
| 1                                    | 388836,54     | 3223626,02 | картометрический                              | 1  | -   |

#### 3. Сведения о характерных точках части (частей) границы объекта

| Обозначение характерных точек границ | Координаты, м |   | Метод определения координат характерной точки | Средняя квадратическая погрешность положения характерной точки (Mt), м | Описание обозначения точки на местности (при наличии) |
|--------------------------------------|---------------|---|---|--|---|
|                                      | X             | Y |   |  |   |

| 1 | 2 | 3 | 4 | 5 | 6 |
|---|---|---|---|---|---|
|   |   |   |   |   |   |



### Раздел 3

#### Сведения о местоположении измененных (уточненных) границ объекта

1. Система координат -

2. Сведения о характерных точках границ объекта

| Обозначение характерных точек границ | Координаты, м |   | Метод определения координат характерной точки | Средняя квадратическая погрешность положения характерной точки (Mt), м | Описание обозначения точки на местности (при наличии) |
|--------------------------------------|---------------|---|---|--|---|
|                                      | X             | Y |   |  |   |
| 1                                    | 2             | 3 | 4   | 5  | 6   |
| -                                    | -             | - | -   | -  | -   |

3. Сведения о характерных точках части (частей) границы объекта

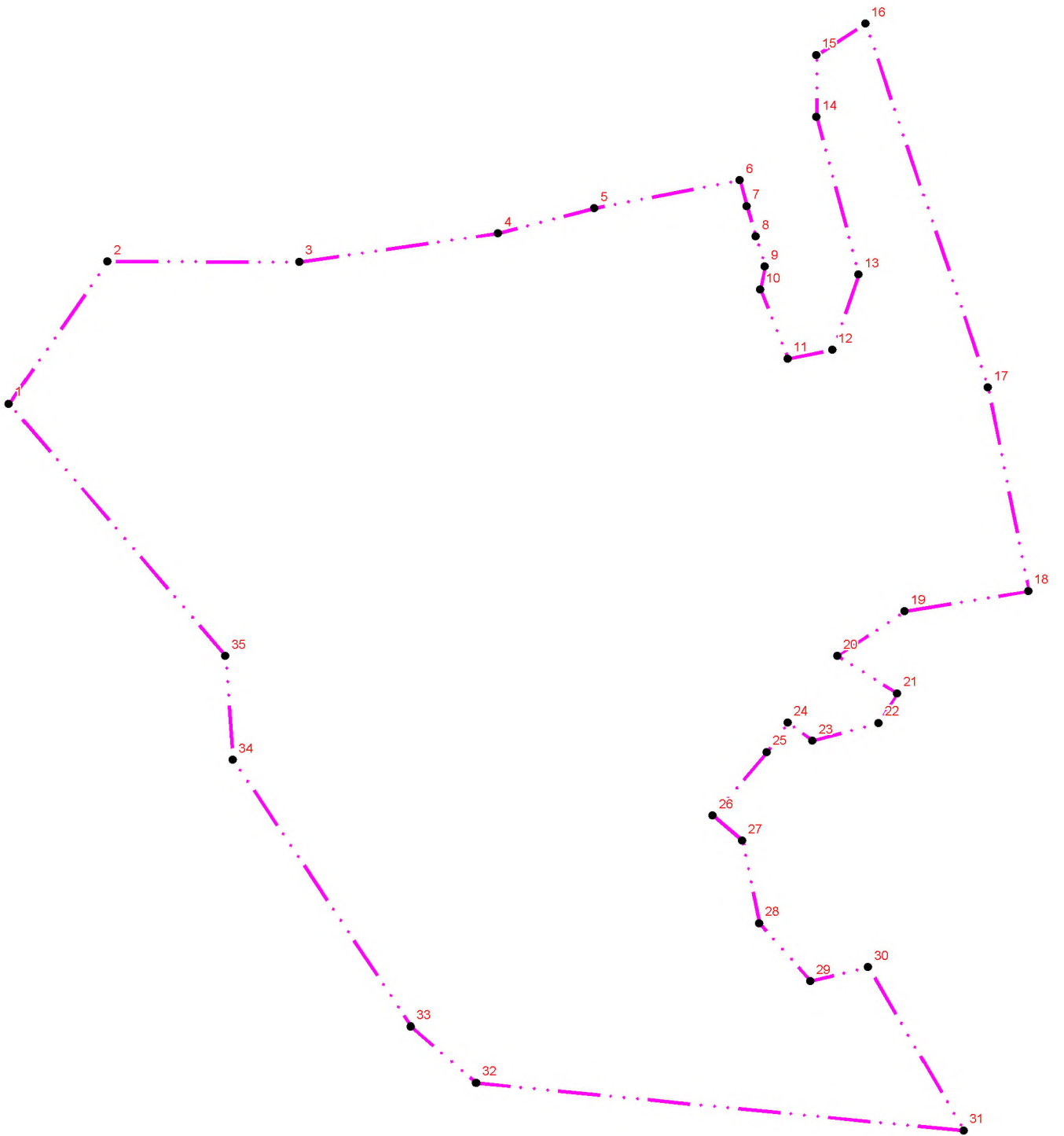
| Обозначение характерных точек границ | Координаты, м |   | Метод определения координат характерной точки | Средняя квадратическая погрешность положения характерной точки (Mt), м | Описание обозначения точки на местности (при наличии) |
|--------------------------------------|---------------|---|---|--|---|
|                                      | X             | Y |   |  |   |
| 1                                    | 2             | 3 | 4   | 5  | 6   |
| -                                    | -             | - | -   | -  | -   |

**Текстовое описание местоположения границ населенных пунктов,  
территориальных зон, особо охраняемых природных территорий,  
зон с особыми условиями использования территорий**

| <b>Прохождение границы</b> |                 | <b>Описание прохождения границы</b> |
|----------------------------|-----------------|-------------------------------------|
| <b>от точки</b>            | <b>до точки</b> |                                     |
| <b>1</b>                   | <b>2</b>        | <b>3</b>                            |
| -                          | -               | -                                   |

# Раздел 4

## План границ объекта



Масштаб 1:2000

### УСЛОВНЫЕ ОБОЗНАЧЕНИЯ



Вновь образованная часть границы, сведения о которой достаточны для определения её местоположения



Характерная точка границы, сведения о которой позволяют однозначно определить её положение на местности



Обозначение характерной точки

# ОПИСАНИЕ МЕСТОПОЛОЖЕНИЯ ГРАНИЦ

д. Заручевье

## Раздел 1

### Сведения об объекте

| <b>№<br/>п/п</b> | <b>Характеристики объекта</b>   | <b>Описание характеристик</b>   |
|------------------|---|---|
| <b>1</b>         | <b>2</b>  | <b>3</b>  |
| 1.               | Местоположение объекта  | 187504, Ленинградская область, Тихвинский район, Мелегежское сельское поселение |
| 2.               | Площадь объекта +/- величина погрешности определения площади (Р +/- Дельта Р) | 477004,4 кв.м.  |
| 3.               | Иные характеристики объекта   | -   |

## Раздел 2

### Сведения о местоположении границ объекта

#### 1. Система координат МСК 47 зона 3

#### 2. Сведения о характерных точках границ объекта

| Обозначение характерных точек границ | Координаты, м |   | Метод определения координат характерной точки | Средняя квадратическая погрешность положения характерной точки (Mt), м | Описание обозначения точки на местности (при наличии) |
|--------------------------------------|---------------|---|---|--|---|
|                                      | X             | Y |   |  |   |
| 1                                    | 2             | 3 | 4   | 5  | 6   |
| -                                    | -             | - | -   | -  | -   |

#### 3. Сведения о характерных точках части (частей) границы объекта

| Обозначение характерных точек границ | Координаты, м |            | Метод определения координат характерной точки | Средняя квадратическая погрешность положения характерной точки (Mt), м | Описание обозначения точки на местности (при наличии) |
|--------------------------------------|---------------|------------|---|--|---|
|                                      | X             | Y          |   |  |   |
| 1                                    | 2             | 3          | 4   | 5  | 6   |
| <b>Часть 1</b>                       |               |            |   |  |   |
| 1                                    | 378347.6      | 3208813.06 | картометрический                              | 1  | -   |
| 2                                    | 378352.47     | 3208804.86 | картометрический                              | 1  | -   |
| 3                                    | 378382.72     | 3208756.43 | картометрический                              | 1  | -   |
| 4                                    | 378400.38     | 3208732.85 | картометрический                              | 1  | -   |
| 5                                    | 378402.94     | 3208729.91 | картометрический                              | 1  | -   |
| 6                                    | 378401.28     | 3208729.76 | картометрический                              | 1  | -   |
| 7                                    | 378387.22     | 3208721.44 | картометрический                              | 1  | -   |
| 8                                    | 378375.07     | 3208700.35 | картометрический                              | 1  | -   |
| 9                                    | 378367.38     | 3208658.8  | картометрический                              | 1  | -   |
| 10                                   | 378374.38     | 3208616.63 | картометрический                              | 1  | -   |
| 11                                   | 378380.74     | 3208562.95 | картометрический                              | 1  | -   |
| 12                                   | 378397.97     | 3208532.28 | картометрический                              | 1  | -   |
| 13                                   | 378424.15     | 3208518.23 | картометрический                              | 1  | -   |
| 14                                   | 378447.15     | 3208520.79 | картометрический                              | 1  | -   |
| 15                                   | 378464.4      | 3208532.94 | картометрический                              | 1  | -   |
| 16                                   | 378472.23     | 3208537.94 | картометрический                              | 1  | -   |
| 17                                   | 378443.92     | 3208707.46 | картометрический                              | 1  | -   |
| 18                                   | 378470.36     | 3208700.03 | картометрический                              | 1  | -   |
| 19                                   | 378499.48     | 3208692.39 | картометрический                              | 1  | -   |
| 20                                   | 378538.22     | 3208678.22 | картометрический                              | 1  | -   |
| 21                                   | 378562.46     | 3208667.39 | картометрический                              | 1  | -   |
| 22                                   | 378576.37     | 3208658.37 | картометрический                              | 1  | -   |
| 23                                   | 378594.76     | 3208646.43 | картометрический                              | 1  | -   |
| 24                                   | 378604.82     | 3208638.3  | картометрический                              | 1  | -   |
| 25                                   | 378609.95     | 3208621.23 | картометрический                              | 1  | -   |
| 26                                   | 378618.4      | 3208611.26 | картометрический                              | 1  | -   |
| 27                                   | 378644.75     | 3208599.6  | картометрический                              | 1  | -   |
| 28                                   | 378665.26     | 3208593.98 | картометрический                              | 1  | -   |
| 29                                   | 378694.33     | 3208601.77 | картометрический                              | 1  | -   |
| 30                                   | 378707.8      | 3208608.3  | картометрический                              | 1  | -   |

|    |           |            |                  |   |   |
|----|-----------|------------|------------------|---|---|
| 31 | 378711.22 | 3208616.04 | картометрический | 1 | - |
| 32 | 378732.19 | 3208668.85 | картометрический | 1 | - |
| 33 | 378785.41 | 3208669.34 | картометрический | 1 | - |
| 34 | 378778.1  | 3208660.38 | картометрический | 1 | - |
| 35 | 378821.92 | 3208647.72 | картометрический | 1 | - |
| 36 | 378836.68 | 3208640.94 | картометрический | 1 | - |
| 37 | 378940.97 | 3208796.29 | картометрический | 1 | - |
| 38 | 378944.15 | 3208793.86 | картометрический | 1 | - |
| 39 | 378995.75 | 3208762.83 | картометрический | 1 | - |
| 40 | 379030.39 | 3208763.54 | картометрический | 1 | - |
| 41 | 379052.27 | 3208772.27 | картометрический | 1 | - |
| 42 | 379043.83 | 3208652.61 | картометрический | 1 | - |
| 43 | 378932.46 | 3208636.14 | картометрический | 1 | - |
| 44 | 378903.95 | 3208567.12 | картометрический | 1 | - |
| 45 | 378854.93 | 3208493.16 | картометрический | 1 | - |
| 46 | 378837.37 | 3208464.03 | картометрический | 1 | - |
| 47 | 378822.63 | 3208432.94 | картометрический | 1 | - |
| 48 | 378793.33 | 3208419.2  | картометрический | 1 | - |
| 49 | 378764.01 | 3208378.34 | картометрический | 1 | - |
| 50 | 378720.64 | 3208252.54 | картометрический | 1 | - |
| 51 | 378723.26 | 3208236.7  | картометрический | 1 | - |
| 52 | 378725.88 | 3208072.72 | картометрический | 1 | - |
| 53 | 378685.94 | 3208073.34 | картометрический | 1 | - |
| 54 | 378649.21 | 3208079.07 | картометрический | 1 | - |
| 55 | 378629.09 | 3208080.37 | картометрический | 1 | - |
| 56 | 378612.86 | 3208077.77 | картометрический | 1 | - |
| 57 | 378542.11 | 3208079.72 | картометрический | 1 | - |
| 58 | 378519.39 | 3208073.87 | картометрический | 1 | - |
| 59 | 378501.41 | 3208060.66 | картометрический | 1 | - |
| 60 | 378497.82 | 3208062.39 | картометрический | 1 | - |
| 61 | 378476.29 | 3208041.63 | картометрический | 1 | - |
| 62 | 378473.68 | 3208037.97 | картометрический | 1 | - |
| 63 | 378460.34 | 3208014.3  | картометрический | 1 | - |
| 64 | 378451.38 | 3207995.14 | картометрический | 1 | - |
| 65 | 378444.47 | 3207975.15 | картометрический | 1 | - |
| 66 | 378439.13 | 3207956.76 | картометрический | 1 | - |
| 67 | 378334.46 | 3207950.74 | картометрический | 1 | - |
| 68 | 378335.97 | 3207983.65 | картометрический | 1 | - |
| 69 | 378332.26 | 3208047.23 | картометрический | 1 | - |
| 70 | 378312.86 | 3208115.3  | картометрический | 1 | - |
| 71 | 378319.62 | 3208156.44 | картометрический | 1 | - |
| 72 | 378328.59 | 3208159.44 | картометрический | 1 | - |
| 73 | 378367.86 | 3208184.51 | картометрический | 1 | - |
| 74 | 378450.12 | 3208233.16 | картометрический | 1 | - |
| 75 | 378516.68 | 3208262.35 | картометрический | 1 | - |
| 76 | 378541.35 | 3208257.87 | картометрический | 1 | - |
| 77 | 378555.46 | 3208295.02 | картометрический | 1 | - |
| 78 | 378557.99 | 3208342.28 | картометрический | 1 | - |
| 79 | 378563.88 | 3208360.62 | картометрический | 1 | - |
| 80 | 378574.48 | 3208386.36 | картометрический | 1 | - |
| 81 | 378606.16 | 3208441.02 | картометрический | 1 | - |
| 82 | 378626.93 | 3208472.79 | картометрический | 1 | - |

|                |           |            |                  |   |   |
|----------------|-----------|------------|------------------|---|---|
| 83             | 378645.95 | 3208495.87 | картометрический | 1 | - |
| 84             | 378627.25 | 3208503.34 | картометрический | 1 | - |
| 85             | 378581.12 | 3208513.75 | картометрический | 1 | - |
| 86             | 378578.95 | 3208514.24 | картометрический | 1 | - |
| 87             | 378554.96 | 3208517.66 | картометрический | 1 | - |
| 88             | 378505.7  | 3208517.73 | картометрический | 1 | - |
| 89             | 378492    | 3208517.95 | картометрический | 1 | - |
| 90             | 378476.1  | 3208515.46 | картометрический | 1 | - |
| 91             | 378484.86 | 3208482.05 | картометрический | 1 | - |
| 92             | 378331.84 | 3208508.62 | картометрический | 1 | - |
| 1              | 378347.6  | 3208813.06 | картометрический | 1 | - |
|                |           |            |                  |   |   |
| 93             | 378446.64 | 3208081.44 | картометрический | 1 | - |
| 94             | 378453.66 | 3208069.94 | картометрический | 1 | - |
| 95             | 378455.56 | 3208049.49 | картометрический | 1 | - |
| 96             | 378447.25 | 3208022.01 | картометрический | 1 | - |
| 97             | 378437.03 | 3208023.28 | картометрический | 1 | - |
| 98             | 378428.08 | 3208025.2  | картометрический | 1 | - |
| 99             | 378422.34 | 3208029.67 | картометрический | 1 | - |
| 100            | 378413.4  | 3208041.81 | картометрический | 1 | - |
| 101            | 378410.86 | 3208052.67 | картометрический | 1 | - |
| 102            | 378415.33 | 3208066.09 | картометрический | 1 | - |
| 103            | 378430.67 | 3208078.88 | картометрический | 1 | - |
| 93             | 378446.64 | 3208081.44 | картометрический | 1 | - |
| <b>Часть 2</b> |           |            |                  |   |   |
| 104            | 379199.96 | 3209225.18 | картометрический | 1 | - |
| 105            | 379213.95 | 3209203.41 | картометрический | 1 | - |
| 106            | 379250.84 | 3209158.37 | картометрический | 1 | - |
| 107            | 379270.12 | 3209133.83 | картометрический | 1 | - |
| 108            | 379273.22 | 3209113.5  | картометрический | 1 | - |
| 109            | 379285.42 | 3209091.66 | картометрический | 1 | - |
| 110            | 379262.26 | 3209077.8  | картометрический | 1 | - |
| 111            | 379253.7  | 3209018.46 | картометрический | 1 | - |
| 112            | 379122    | 3208912.43 | картометрический | 1 | - |
| 113            | 378947.28 | 3208798.96 | картометрический | 1 | - |
| 114            | 378930.33 | 3208808.41 | картометрический | 1 | - |
| 115            | 378872.99 | 3208829.77 | картометрический | 1 | - |
| 116            | 378817.56 | 3208849.7  | картометрический | 1 | - |
| 117            | 378765.14 | 3208867.63 | картометрический | 1 | - |
| 118            | 378726.97 | 3208875.09 | картометрический | 1 | - |
| 119            | 378735.37 | 3208913.92 | картометрический | 1 | - |
| 120            | 378739.02 | 3208940.88 | картометрический | 1 | - |
| 121            | 378732.47 | 3208949.87 | картометрический | 1 | - |
| 122            | 378742.83 | 3208983.09 | картометрический | 1 | - |
| 123            | 378749.96 | 3209006.35 | картометрический | 1 | - |
| 124            | 378757.16 | 3209021.68 | картометрический | 1 | - |
| 125            | 378780.3  | 3209010.5  | картометрический | 1 | - |
| 126            | 378777.8  | 3209025.21 | картометрический | 1 | - |
| 127            | 378783.75 | 3209038.98 | картометрический | 1 | - |
| 128            | 378813.46 | 3209037.74 | картометрический | 1 | - |
| 129            | 378820.41 | 3209070.48 | картометрический | 1 | - |
| 130            | 378906    | 3209062.47 | картометрический | 1 | - |

|                |           |            |                  |   |   |
|----------------|-----------|------------|------------------|---|---|
| 131            | 378920.53 | 3209115.91 | картометрический | 1 | - |
| 132            | 378943.09 | 3209117.02 | картометрический | 1 | - |
| 133            | 378976.63 | 3209115.74 | картометрический | 1 | - |
| 134            | 378995.23 | 3209111.3  | картометрический | 1 | - |
| 135            | 378997.01 | 3209116.77 | картометрический | 1 | - |
| 136            | 378998.65 | 3209121.75 | картометрический | 1 | - |
| 137            | 379003.04 | 3209130.57 | картометрический | 1 | - |
| 138            | 379006.65 | 3209134.6  | картометрический | 1 | - |
| 139            | 379010.05 | 3209138.4  | картометрический | 1 | - |
| 140            | 379028.07 | 3209152.32 | картометрический | 1 | - |
| 141            | 379109.33 | 3209183.78 | картометрический | 1 | - |
| 142            | 379141.42 | 3209197.12 | картометрический | 1 | - |
| 143            | 379192.15 | 3209221.1  | картометрический | 1 | - |
| 104            | 379199.96 | 3209225.18 | картометрический | 1 | - |
| <b>Часть 3</b> |           |            |                  |   |   |
| 144            | 380010.31 | 3209712.25 | картометрический | 1 | - |
| 145            | 380009.47 | 3209685.74 | картометрический | 1 | - |
| 146            | 380015.2  | 3209666.9  | картометрический | 1 | - |
| 147            | 380038.43 | 3209653.17 | картометрический | 1 | - |
| 148            | 380019.6  | 3209644.93 | картометрический | 1 | - |
| 149            | 380006.74 | 3209637.45 | картометрический | 1 | - |
| 150            | 379868.94 | 3209540.02 | картометрический | 1 | - |
| 151            | 379810.42 | 3209498.46 | картометрический | 1 | - |
| 152            | 379775.11 | 3209482.18 | картометрический | 1 | - |
| 153            | 379724.99 | 3209466.37 | картометрический | 1 | - |
| 154            | 379537.02 | 3209414.9  | картометрический | 1 | - |
| 155            | 379463.22 | 3209384.66 | картометрический | 1 | - |
| 156            | 379459.35 | 3209424.1  | картометрический | 1 | - |
| 157            | 379459.99 | 3209454.66 | картометрический | 1 | - |
| 158            | 379440.05 | 3209461.2  | картометрический | 1 | - |
| 159            | 379426.02 | 3209457.77 | картометрический | 1 | - |
| 160            | 379415.1  | 3209445.3  | картометрический | 1 | - |
| 161            | 379393.59 | 3209429.38 | картометрический | 1 | - |
| 162            | 379376.14 | 3209433.74 | картометрический | 1 | - |
| 163            | 379351.23 | 3209429.24 | картометрический | 1 | - |
| 164            | 379325.32 | 3209406.91 | картометрический | 1 | - |
| 165            | 379296.75 | 3209363.84 | картометрический | 1 | - |
| 166            | 379276.36 | 3209356.06 | картометрический | 1 | - |
| 167            | 379230.86 | 3209359.48 | картометрический | 1 | - |
| 168            | 379209.97 | 3209352.3  | картометрический | 1 | - |
| 169            | 379201.55 | 3209337.33 | картометрический | 1 | - |
| 170            | 379195.72 | 3209307.76 | картометрический | 1 | - |
| 171            | 379170.58 | 3209259.57 | картометрический | 1 | - |
| 172            | 379182.78 | 3209238.98 | картометрический | 1 | - |
| 173            | 379132.46 | 3209215.63 | картометрический | 1 | - |
| 174            | 379102.11 | 3209201.36 | картометрический | 1 | - |
| 175            | 379021.7  | 3209170.47 | картометрический | 1 | - |
| 176            | 379013.77 | 3209173.4  | картометрический | 1 | - |
| 177            | 379007.23 | 3209190.68 | картометрический | 1 | - |
| 178            | 379005.25 | 3209199.99 | картометрический | 1 | - |
| 179            | 379004.96 | 3209208.43 | картометрический | 1 | - |
| 180            | 379006.85 | 3209222.76 | картометрический | 1 | - |



|                |           |            |                  |   |   |
|----------------|-----------|------------|------------------|---|---|
| 181            | 379012.7  | 3209242.51 | картометрический | 1 | - |
| 182            | 379017.73 | 3209256.02 | картометрический | 1 | - |
| 183            | 379035.94 | 3209294.73 | картометрический | 1 | - |
| 184            | 379047.53 | 3209335.96 | картометрический | 1 | - |
| 185            | 379033.66 | 3209350.12 | картометрический | 1 | - |
| 186            | 379008.8  | 3209375.33 | картометрический | 1 | - |
| 187            | 378985.45 | 3209428.61 | картометрический | 1 | - |
| 188            | 379011.2  | 3209471.98 | картометрический | 1 | - |
| 189            | 379023.36 | 3209482.89 | картометрический | 1 | - |
| 190            | 379028.35 | 3209498.48 | картометрический | 1 | - |
| 191            | 379023.99 | 3209507.22 | картометрический | 1 | - |
| 192            | 378992.1  | 3209526.05 | картометрический | 1 | - |
| 193            | 378978.2  | 3209536.46 | картометрический | 1 | - |
| 194            | 379000.64 | 3209548.99 | картометрический | 1 | - |
| 195            | 379010.62 | 3209549.62 | картометрический | 1 | - |
| 196            | 379046.14 | 3209532.48 | картометрический | 1 | - |
| 197            | 379074.97 | 3209529.15 | картометрический | 1 | - |
| 198            | 379089.93 | 3209522.79 | картометрический | 1 | - |
| 199            | 379090.7  | 3209528.59 | картометрический | 1 | - |
| 200            | 379108.66 | 3209527.18 | картометрический | 1 | - |
| 201            | 379107.4  | 3209517.59 | картометрический | 1 | - |
| 202            | 379117.19 | 3209516.29 | картометрический | 1 | - |
| 203            | 379236.86 | 3209506.04 | картометрический | 1 | - |
| 204            | 379261.17 | 3209501.37 | картометрический | 1 | - |
| 205            | 379368.68 | 3209473.03 | картометрический | 1 | - |
| 206            | 379398.6  | 3209475.22 | картометрический | 1 | - |
| 207            | 379454.71 | 3209480.23 | картометрический | 1 | - |
| 208            | 379532.62 | 3209473.08 | картометрический | 1 | - |
| 209            | 379566.28 | 3209471.85 | картометрический | 1 | - |
| 210            | 379607.11 | 3209475.92 | картометрический | 1 | - |
| 211            | 379682.86 | 3209488.42 | картометрический | 1 | - |
| 212            | 379720.58 | 3209504.64 | картометрический | 1 | - |
| 213            | 379773.89 | 3209541.46 | картометрический | 1 | - |
| 214            | 379812.25 | 3209579.2  | картометрический | 1 | - |
| 215            | 379839.07 | 3209613.2  | картометрический | 1 | - |
| 216            | 379846.88 | 3209636.28 | картометрический | 1 | - |
| 217            | 379851.25 | 3209661.22 | картометрический | 1 | - |
| 218            | 379872.45 | 3209665.6  | картометрический | 1 | - |
| 219            | 379909.84 | 3209663.39 | картометрический | 1 | - |
| 220            | 379933.69 | 3209672.03 | картометрический | 1 | - |
| 221            | 379957.58 | 3209674.68 | картометрический | 1 | - |
| 222            | 379983.4  | 3209662.83 | картометрический | 1 | - |
| 223            | 379991.8  | 3209667.24 | картометрический | 1 | - |
| 224            | 379989.65 | 3209693.7  | картометрический | 1 | - |
| 225            | 379997.76 | 3209710.54 | картометрический | 1 | - |
| 144            | 380010.31 | 3209712.25 | картометрический | 1 | - |
| <b>Часть 4</b> |           |            |                  |   |   |
| 226            | 379002.66 | 3210177.77 | картометрический | 1 | - |
| 227            | 379020.85 | 3210166.61 | картометрический | 1 | - |
| 228            | 379025.4  | 3210151.38 | картометрический | 1 | - |
| 229            | 379017.32 | 3210137.68 | картометрический | 1 | - |
| 230            | 378999.14 | 3210139.71 | картометрический | 1 | - |

|     |           |            |                  |   |   |
|-----|-----------|------------|------------------|---|---|
| 231 | 378989.54 | 3210107.74 | картометрический | 1 | - |
| 232 | 378973.38 | 3210114.84 | картометрический | 1 | - |
| 233 | 378962.25 | 3210135.14 | картометрический | 1 | - |
| 234 | 378943.56 | 3210139.7  | картометрический | 1 | - |
| 235 | 378940.52 | 3210156.96 | картометрический | 1 | - |
| 236 | 378968.81 | 3210173.2  | картометрический | 1 | - |
| 226 | 379002.66 | 3210177.77 | картометрический | 1 | - |

### Раздел 3

#### Сведения о местоположении измененных (уточненных) границ объекта

1. Система координат -

2. Сведения о характерных точках границ объекта

| Обозначение характерных точек границ | Координаты, м |   | Метод определения координат характерной точки | Средняя квадратическая погрешность положения характерной точки (Mt), м | Описание обозначения точки на местности (при наличии) |
|--------------------------------------|---------------|---|---|--|---|
|                                      | X             | Y |   |  |   |
| 1                                    | 2             | 3 | 4   | 5  | 6   |
| -                                    | -             | - | -   | -  | -   |

3. Сведения о характерных точках части (частей) границы объекта

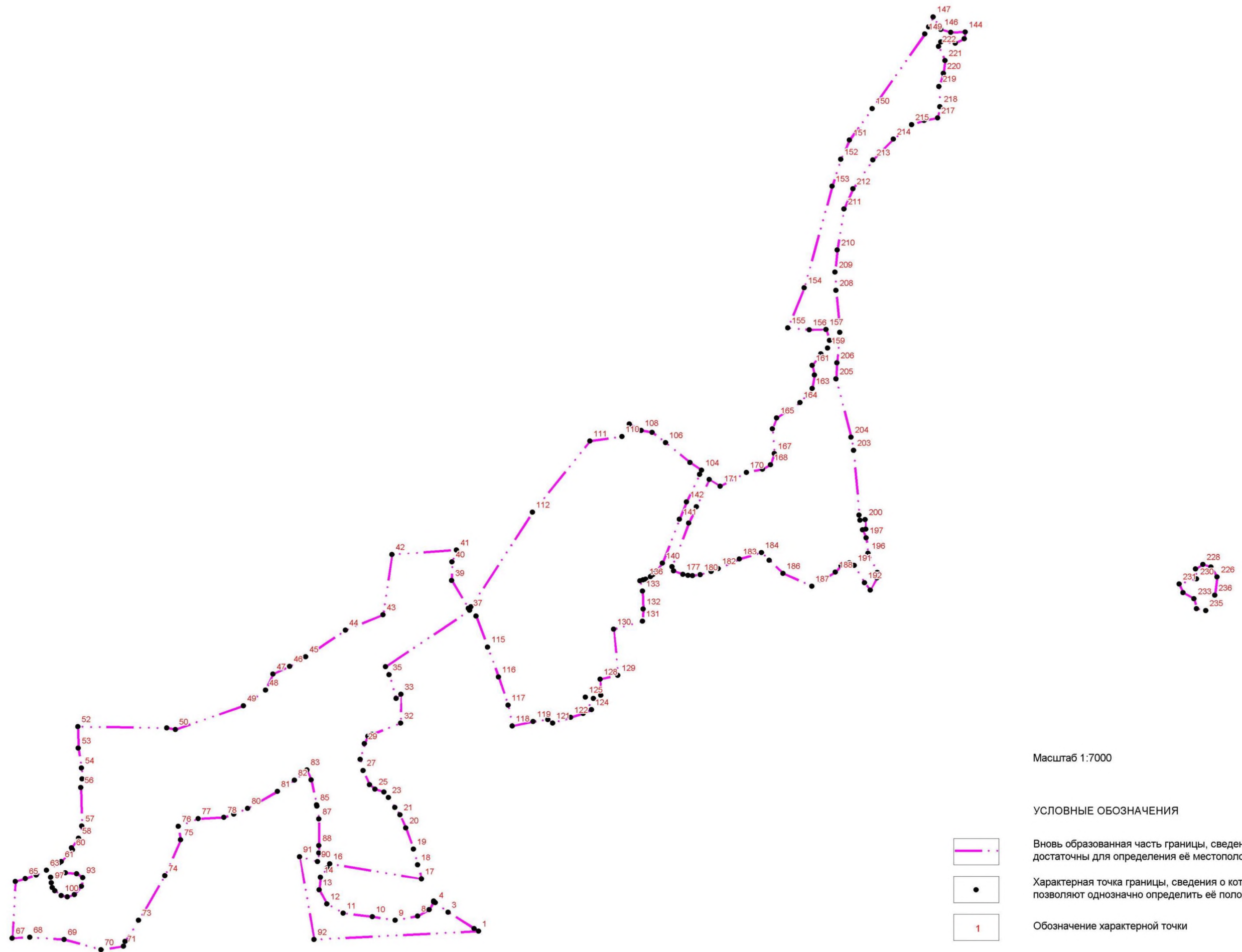
| Обозначение характерных точек границ | Координаты, м |   | Метод определения координат характерной точки | Средняя квадратическая погрешность положения характерной точки (Mt), м | Описание обозначения точки на местности (при наличии) |
|--------------------------------------|---------------|---|---|--|---|
|                                      | X             | Y |   |  |   |
| 1                                    | 2             | 3 | 4   | 5  | 6   |
| -                                    | -             | - | -   | -  | -   |

**Текстовое описание местоположения границ населенных пунктов,  
территориальных зон, особо охраняемых природных территорий,  
зон с особыми условиями использования территорий**

| <b>Прохождение границы</b> |                 | <b>Описание прохождения границы</b> |
|----------------------------|-----------------|-------------------------------------|
| <b>от точки</b>            | <b>до точки</b> |                                     |
| <b>1</b>                   | <b>2</b>        | <b>3</b>                            |
| -                          | -               | -                                   |

Раздел 4

План границ объекта



# ОПИСАНИЕ МЕСТОПОЛОЖЕНИЯ ГРАНИЦ

д. Захожа

## Раздел 1

### Сведения об объекте

| <b>№ п/п</b> | <b>Характеристики объекта</b>   | <b>Описание характеристик</b>   |
|--------------|---|---|
| <b>1</b>     | <b>2</b>  | <b>3</b>  |
| 1.           | Местоположение объекта  | 187504, Ленинградская область, Тихвинский район, Мелегежское сельское поселение |
| 2.           | Площадь объекта +/- величина погрешности определения площади (Р +/- Дельта Р) | 419778,2  |
| 3.           | Иные характеристики объекта   | -   |

## Раздел 2

### Сведения о местоположении границ объекта

#### 1. Система координат МСК 47 зона 3

#### 2. Сведения о характерных точках границ объекта

| Обозначение характерных точек границ | Координаты, м |   | Метод определения координат характерной точки | Средняя квадратическая погрешность положения характерной точки (Mt), м | Описание обозначения точки на местности (при наличии) |
|--------------------------------------|---------------|---|---|--|---|
|                                      | X             | Y |   |  |   |
| 1                                    | 2             | 3 | 4   | 5  | 6   |
| -                                    | -             | - | -   | -  | -   |

#### 3. Сведения о характерных точках части (частей) границы объекта

| Обозначение характерных точек границ | Координаты, м |            | Метод определения координат характерной точки | Средняя квадратическая погрешность положения характерной точки (Mt), м | Описание обозначения точки на местности (при наличии) |
|--------------------------------------|---------------|------------|---|--|---|
|                                      | X             | Y          |   |  |   |
| 1                                    | 2             | 3          | 4   | 5  | 6   |
| <b>Часть 1</b>                       |               |            |   |  |   |
| 1                                    | 376997,82     | 3210500,02 | картометрический                              | 1  | -   |
| 2                                    | 377003,85     | 3210508,35 | картометрический                              | 1  | -   |
| 3                                    | 376998,19     | 3210516,68 | картометрический                              | 1  | -   |
| 4                                    | 376939        | 3210537,9  | картометрический                              | 1  | -   |
| 5                                    | 376899,79     | 3210538,66 | картометрический                              | 1  | -   |
| 6                                    | 376783,3      | 3210554,95 | картометрический                              | 1  | -   |
| 7                                    | 376709,98     | 3210559,69 | картометрический                              | 1  | -   |
| 8                                    | 376648,17     | 3210551,36 | картометрический                              | 1  | -   |
| 9                                    | 376603,7      | 3210540    | картометрический                              | 1  | -   |
| 10                                   | 376572,3      | 3210514,58 | картометрический                              | 1  | -   |
| 11                                   | 376497,41     | 3210527,14 | картометрический                              | 1  | -   |
| 12                                   | 376429,92     | 3210552,9  | картометрический                              | 1  | -   |
| 13                                   | 376272,04     | 3210578,85 | картометрический                              | 1  | -   |
| 14                                   | 376267,55     | 3210591,62 | картометрический                              | 1  | -   |
| 15                                   | 376248,67     | 3210616,31 | картометрический                              | 1  | -   |
| 16                                   | 376225,2      | 3210625,8  | картометрический                              | 1  | -   |
| 17                                   | 376173,58     | 3210618,38 | картометрический                              | 1  | -   |
| 18                                   | 376118,14     | 3210621,72 | картометрический                              | 1  | -   |
| 19                                   | 376091,96     | 3210617,54 | картометрический                              | 1  | -   |
| 20                                   | 376091,16     | 3210620,86 | картометрический                              | 1  | -   |
| 21                                   | 376071,06     | 3210694,83 | картометрический                              | 1  | -   |
| 22                                   | 376045,62     | 3210689,08 | картометрический                              | 1  | -   |
| 23                                   | 376025,75     | 3210722,32 | картометрический                              | 1  | -   |
| 24                                   | 376042,76     | 3210738    | картометрический                              | 1  | -   |
| 25                                   | 375789,59     | 3210941,89 | картометрический                              | 1  | -   |
| 26                                   | 375760,28     | 3210916,68 | картометрический                              | 1  | -   |
| 27                                   | 375701,39     | 3210941,08 | картометрический                              | 1  | -   |
| 28                                   | 375689,68     | 3210938,78 | картометрический                              | 1  | -   |
| 29                                   | 375673,58     | 3210923,51 | картометрический                              | 1  | -   |
| 30                                   | 375657,95     | 3210901,97 | картометрический                              | 1  | -   |

|    |           |            |                  |   |   |
|----|-----------|------------|------------------|---|---|
| 31 | 375622,15 | 3210936,22 | картометрический | 1 | - |
| 32 | 375640,69 | 3210973,32 | картометрический | 1 | - |
| 33 | 375629,51 | 3210984,24 | картометрический | 1 | - |
| 34 | 375618,18 | 3210984,7  | картометрический | 1 | - |
| 35 | 375600,2  | 3210955,86 | картометрический | 1 | - |
| 36 | 375593,21 | 3210955,86 | картометрический | 1 | - |
| 37 | 375571,52 | 3210975,79 | картометрический | 1 | - |
| 38 | 375565,73 | 3211018,64 | картометрический | 1 | - |
| 39 | 375504,88 | 3210955,58 | картометрический | 1 | - |
| 40 | 375529,5  | 3210939,22 | картометрический | 1 | - |
| 41 | 375532,54 | 3210915,74 | картометрический | 1 | - |
| 42 | 375518,22 | 3210902,86 | картометрический | 1 | - |
| 43 | 375506,53 | 3210902,49 | картометрический | 1 | - |
| 44 | 375487,67 | 3210925,97 | картометрический | 1 | - |
| 45 | 375477,49 | 3210925,97 | картометрический | 1 | - |
| 46 | 375464,31 | 3210910,44 | картометрический | 1 | - |
| 47 | 375457,92 | 3210876,36 | картометрический | 1 | - |
| 48 | 375474,53 | 3210842,85 | картометрический | 1 | - |
| 49 | 375493,95 | 3210822,12 | картометрический | 1 | - |
| 50 | 375532,68 | 3210807,9  | картометрический | 1 | - |
| 51 | 375537,69 | 3210783,64 | картометрический | 1 | - |
| 52 | 375573,1  | 3210766,91 | картометрический | 1 | - |
| 53 | 375584,7  | 3210752,23 | картометрический | 1 | - |
| 54 | 375562,94 | 3210738,85 | картометрический | 1 | - |
| 55 | 375566,29 | 3210725,04 | картометрический | 1 | - |
| 56 | 375591,38 | 3210716,26 | картометрический | 1 | - |
| 57 | 375617,74 | 3210699,53 | картометрический | 1 | - |
| 58 | 375612,32 | 3210638,08 | картометрический | 1 | - |
| 59 | 375611,04 | 3210607,93 | картометрический | 1 | - |
| 60 | 375595,57 | 3210606,26 | картометрический | 1 | - |
| 61 | 375590,55 | 3210594,13 | картометрический | 1 | - |
| 62 | 375606,02 | 3210582    | картометрический | 1 | - |
| 63 | 375652,87 | 3210590,78 | картометрический | 1 | - |
| 64 | 375663,15 | 3210583,7  | картометрический | 1 | - |
| 65 | 375678,8  | 3210548,12 | картометрический | 1 | - |
| 66 | 375721,07 | 3210519,29 | картометрический | 1 | - |
| 67 | 375741,54 | 3210512,15 | картометрический | 1 | - |
| 68 | 375723,04 | 3210486,11 | картометрический | 1 | - |
| 69 | 375756,91 | 3210459,47 | картометрический | 1 | - |
| 70 | 375760,26 | 3210437,3  | картометрический | 1 | - |
| 71 | 375739,04 | 3210407,19 | картометрический | 1 | - |
| 72 | 375749,49 | 3210385,84 | картометрический | 1 | - |
| 73 | 375796,14 | 3210333,16 | картометрический | 1 | - |
| 74 | 375863,59 | 3210307,02 | картометрический | 1 | - |
| 75 | 375880,98 | 3210287,27 | картометрический | 1 | - |
| 76 | 375886,53 | 3210261,21 | картометрический | 1 | - |
| 77 | 375874,9  | 3210231,1  | картометрический | 1 | - |
| 78 | 375886,98 | 3210206,42 | картометрический | 1 | - |
| 79 | 375907,4  | 3210186,34 | картометрический | 1 | - |
| 80 | 375902,42 | 3210164,17 | картометрический | 1 | - |
| 81 | 375920,7  | 3210146,34 | картометрический | 1 | - |
| 82 | 375952,82 | 3210131,12 | картометрический | 1 | - |



|                |           |            |                  |   |   |
|----------------|-----------|------------|------------------|---|---|
| 83             | 376026,61 | 3210111,62 | картометрический | 1 | - |
| 84             | 376044,95 | 3210106,03 | картометрический | 1 | - |
| 85             | 376097,8  | 3210090,54 | картометрический | 1 | - |
| 86             | 376109,93 | 3210091,79 | картометрический | 1 | - |
| 87             | 376162,26 | 3210132,67 | картометрический | 1 | - |
| 88             | 376188,07 | 3210139,43 | картометрический | 1 | - |
| 89             | 376183,13 | 3210218,94 | картометрический | 1 | - |
| 90             | 376144,28 | 3210232,97 | картометрический | 1 | - |
| 91             | 376108,67 | 3210280,98 | картометрический | 1 | - |
| 92             | 376108,95 | 3210325,26 | картометрический | 1 | - |
| 93             | 376105,22 | 3210345,53 | картометрический | 1 | - |
| 94             | 376083,16 | 3210374,84 | картометрический | 1 | - |
| 95             | 376068,25 | 3210379,84 | картометрический | 1 | - |
| 96             | 376051,26 | 3210446,9  | картометрический | 1 | - |
| 97             | 376078,56 | 3210465,17 | картометрический | 1 | - |
| 98             | 376092,14 | 3210446,61 | картометрический | 1 | - |
| 99             | 376131,15 | 3210473,25 | картометрический | 1 | - |
| 100            | 376160,34 | 3210500    | картометрический | 1 | - |
| 101            | 376214,38 | 3210522,61 | картометрический | 1 | - |
| 102            | 376256,25 | 3210533,88 | картометрический | 1 | - |
| 103            | 376303,3  | 3210525,43 | картометрический | 1 | - |
| 104            | 376339,51 | 3210494,38 | картометрический | 1 | - |
| 105            | 376367,7  | 3210476,99 | картометрический | 1 | - |
| 106            | 376431,46 | 3210482,46 | картометрический | 1 | - |
| 107            | 376532,68 | 3210469,07 | картометрический | 1 | - |
| 108            | 376553,99 | 3210462,76 | картометрический | 1 | - |
| 109            | 376568,7  | 3210452,92 | картометрический | 1 | - |
| 110            | 376582,29 | 3210416,94 | картометрический | 1 | - |
| 111            | 376593,23 | 3210413,53 | картометрический | 1 | - |
| 112            | 376617,34 | 3210423,38 | картометрический | 1 | - |
| 113            | 376665,56 | 3210480,93 | картометрический | 1 | - |
| 114            | 376783,91 | 3210497,58 | картометрический | 1 | - |
| 115            | 376828,58 | 3210498,52 | картометрический | 1 | - |
| 116            | 376966,92 | 3210489,04 | картометрический | 1 | - |
| 1              | 376997,82 | 3210500,02 | картометрический | 1 | - |
| <b>Часть 2</b> |           |            |                  |   |   |
| 117            | 375012,68 | 3211742,3  | картометрический | 1 | - |
| 118            | 374998,51 | 3211769,07 | картометрический | 1 | - |
| 119            | 374963,54 | 3211764,89 | картометрический | 1 | - |
| 120            | 374892,78 | 3211740,64 | картометрический | 1 | - |
| 121            | 374855,31 | 3211736,46 | картометрический | 1 | - |
| 122            | 374846,98 | 3211732,28 | картометрический | 1 | - |
| 123            | 374816,17 | 3211738,97 | картометрический | 1 | - |
| 124            | 374812    | 3211751,52 | картометрический | 1 | - |
| 125            | 374843,6  | 3211804,22 | картометрический | 1 | - |
| 126            | 374851,9  | 3211841,86 | картометрический | 1 | - |
| 127            | 374831,91 | 3211862,78 | картометрический | 1 | - |
| 128            | 374806,93 | 3211860,27 | картометрический | 1 | - |
| 129            | 374767,84 | 3211777,46 | картометрический | 1 | - |
| 130            | 374754,56 | 3211726,43 | картометрический | 1 | - |
| 131            | 374775,4  | 3211681,26 | картометрический | 1 | - |
| 132            | 374808,72 | 3211662,01 | картометрический | 1 | - |

|                |           |            |                  |   |   |
|----------------|-----------|------------|------------------|---|---|
| 133            | 374830,38 | 3211660,34 | картометрический | 1 | - |
| 134            | 374857,02 | 3211672,05 | картометрический | 1 | - |
| 135            | 374924,44 | 3211714,28 | картометрический | 1 | - |
| 136            | 374941,5  | 3211733,94 | картометрический | 1 | - |
| 137            | 374998,12 | 3211736,03 | картометрический | 1 | - |
| 117            | 375012,68 | 3211742,3  | картометрический | 1 | - |
| <b>Часть 3</b> |           |            |                  |   |   |
| 138            | 377507,43 | 3210592,72 | картометрический | 1 | - |
| 139            | 377510,74 | 3210611,12 | картометрический | 1 | - |
| 140            | 377474,5  | 3210635,8  | картометрический | 1 | - |
| 141            | 377455,78 | 3210627,02 | картометрический | 1 | - |
| 142            | 377447,46 | 3210619,07 | картометрический | 1 | - |
| 143            | 377427,04 | 3210640,4  | картометрический | 1 | - |
| 144            | 377426,62 | 3210652,95 | картометрический | 1 | - |
| 145            | 377451,14 | 3210706,9  | картометрический | 1 | - |
| 146            | 377444,47 | 3210718,2  | картометрический | 1 | - |
| 147            | 377427,82 | 3210721,55 | картометрический | 1 | - |
| 148            | 377369,16 | 3210644,18 | картометрический | 1 | - |
| 149            | 377368,35 | 3210618,66 | картометрический | 1 | - |
| 150            | 377385,86 | 3210585,2  | картометрический | 1 | - |
| 151            | 377402,94 | 3210563,45 | картометрический | 1 | - |
| 152            | 377392,12 | 3210555,08 | картометрический | 1 | - |
| 153            | 377395,88 | 3210531,66 | картометрический | 1 | - |
| 154            | 377409,22 | 3210513,68 | картометрический | 1 | - |
| 155            | 377423,79 | 3210511,58 | картометрический | 1 | - |
| 156            | 377437,53 | 3210517,44 | картометрический | 1 | - |
| 138            | 377507,43 | 3210592,72 | картометрический | 1 | - |
| <b>Часть 4</b> |           |            |                  |   |   |
| 157            | 377365,97 | 3210433,79 | картометрический | 1 | - |
| 158            | 377363,46 | 3210453,03 | картометрический | 1 | - |
| 159            | 377343,06 | 3210454,7  | картометрический | 1 | - |
| 160            | 377243,57 | 3210417,91 | картометрический | 1 | - |
| 161            | 377230,26 | 3210410,38 | картометрический | 1 | - |
| 162            | 377226,94 | 3210387,8  | картометрический | 1 | - |
| 163            | 377247,36 | 3210356    | картометрический | 1 | - |
| 164            | 377279,42 | 3210350,15 | картометрический | 1 | - |
| 165            | 377315,23 | 3210357,67 | картометрический | 1 | - |
| 166            | 377354,36 | 3210372,72 | картометрический | 1 | - |
| 157            | 377365,97 | 3210433,79 | картометрический | 1 | - |
| <b>Часть 5</b> |           |            |                  |   |   |
| 167            | 377317,54 | 3210634,56 | картометрический | 1 | - |
| 168            | 377320,03 | 3210650,45 | картометрический | 1 | - |
| 169            | 377312,52 | 3210668,02 | картометрический | 1 | - |
| 170            | 377295,03 | 3210678,06 | картометрический | 1 | - |
| 171            | 377250,08 | 3210643,77 | картометрический | 1 | - |
| 172            | 377193,48 | 3210614,08 | картометрический | 1 | - |
| 173            | 377153,54 | 3210577,69 | картометрический | 1 | - |
| 174            | 377149,38 | 3210563,47 | картометрический | 1 | - |
| 175            | 377155,22 | 3210548,41 | картометрический | 1 | - |
| 176            | 377169,38 | 3210544,23 | картометрический | 1 | - |
| 177            | 377214,32 | 3210583,54 | картометрический | 1 | - |
| 178            | 377240,12 | 3210601,1  | картометрический | 1 | - |

|     |           |            |                  |   |   |
|-----|-----------|------------|------------------|---|---|
| 179 | 377287,57 | 3210624,52 | картометрический | 1 | - |
| 167 | 377317,54 | 3210634,56 | картометрический | 1 | - |

**Раздел 3****Сведения о местоположении измененных (уточненных) границ объекта****1. Система координат -****2. Сведения о характерных точках границ объекта**

| Обозначение характерных точек границ | Координаты, м |   | Метод определения координат характерной точки | Средняя квадратическая погрешность положения характерной точки (Mt), м | Описание обозначения точки на местности (при наличии) |
|--------------------------------------|---------------|---|---|--|---|
|                                      | X             | Y |   |  |   |
| 1                                    | 2             | 3 | 4   | 5  | 6   |
| -                                    | -             | - | -   | -  | -   |

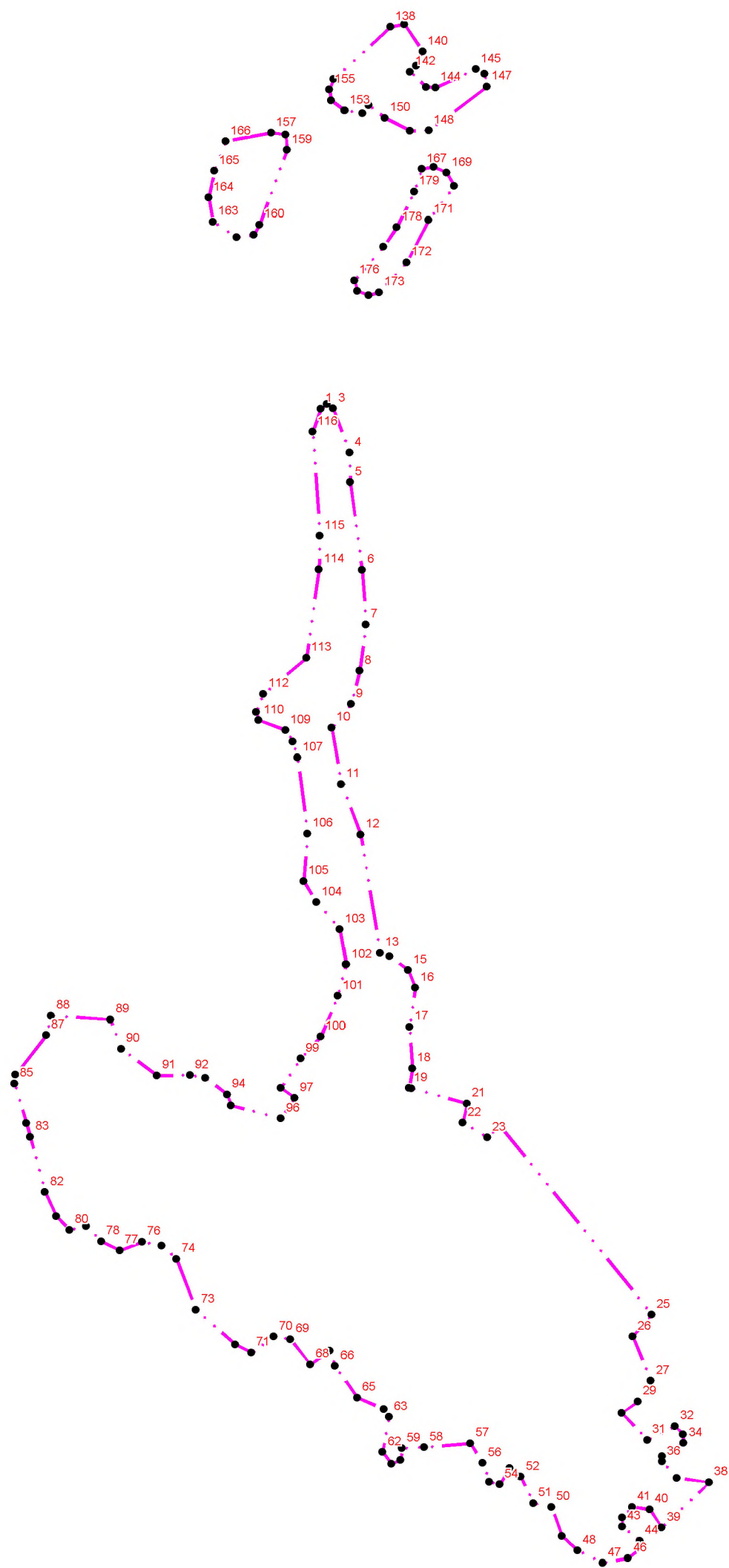
**3. Сведения о характерных точках части (частей) границы объекта**

| Обозначение характерных точек границ | Координаты, м |   | Метод определения координат характерной точки | Средняя квадратическая погрешность положения характерной точки (Mt), м | Описание обозначения точки на местности (при наличии) |
|--------------------------------------|---------------|---|---|--|---|
|                                      | X             | Y |   |  |   |
| 1                                    | 2             | 3 | 4   | 5  | 6   |
| -                                    | -             | - | -   | -  | -   |

**Текстовое описание местоположения границ населенных пунктов,  
территориальных зон, особо охраняемых природных территорий,  
зон с особыми условиями использования территорий**

| <b>Прохождение границы</b> |                 | <b>Описание прохождения границы</b> |
|----------------------------|-----------------|-------------------------------------|
| <b>от точки</b>            | <b>до точки</b> |                                     |
| <b>1</b>                   | <b>2</b>        | <b>3</b>                            |
| -                          | -               | -                                   |

План границ объекта



Масштаб 1:7500

УСЛОВНЫЕ ОБОЗНАЧЕНИЯ



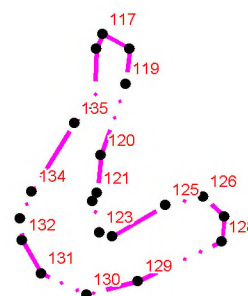
Вновь образованная часть границы, сведения о которой достаточны для определения её местоположения



Характерная точка границы, сведения о которой позволяют однозначно определить её положение на местности



Обозначение характерной точки



# ОПИСАНИЕ МЕСТОПОЛОЖЕНИЯ ГРАНИЦ

д. Клинец

## Раздел 1

### Сведения об объекте

| <b>№<br/>п/п</b> | <b>Характеристики объекта</b>   | <b>Описание характеристик</b>   |
|------------------|---|---|
| <b>1</b>         | <b>2</b>  | <b>3</b>  |
| 1.               | Местоположение объекта  | 187504, Ленинградская область, Тихвинский район, Мелегежское сельское поселение |
| 2.               | Площадь объекта +/- величина погрешности определения площади (Р +/- Дельта Р) | 756854,5  |
| 3.               | Иные характеристики объекта   | -   |

## Раздел 2

### Сведения о местоположении границ объекта

#### 1. Система координат МСК 47 зона 3

#### 2. Сведения о характерных точках границ объекта

| Обозначение характерных точек границ | Координаты, м |   | Метод определения координат характерной точки | Средняя квадратическая погрешность положения характерной точки (Mt), м | Описание обозначения точки на местности (при наличии) |
|--------------------------------------|---------------|---|---|--|---|
|                                      | X             | Y |   |  |   |
| 1                                    | 2             | 3 | 4   | 5  | 6   |
| -                                    | -             | - | -   | -  | -   |

#### 3. Сведения о характерных точках части (частей) границы объекта

| Обозначение характерных точек границ | Координаты, м |            | Метод определения координат характерной точки | Средняя квадратическая погрешность положения характерной точки (Mt), м | Описание обозначения точки на местности (при наличии) |
|--------------------------------------|---------------|------------|---|--|---|
|                                      | X             | Y          |   |  |   |
| 1                                    | 2             | 3          | 4   | 5  | 6   |
| <b>Часть 1</b>                       |               |            |   |  |   |
| 1                                    | 388471.5      | 3207508    | картометрический                              | 1  | -   |
| 2                                    | 388489.9      | 3207551.7  | картометрический                              | 1  | -   |
| 3                                    | 388503.5      | 3207579.6  | картометрический                              | 1  | -   |
| 4                                    | 388474.6      | 3207586.5  | картометрический                              | 1  | -   |
| 5                                    | 388480.23     | 3207600.3  | картометрический                              | 1  | -   |
| 6                                    | 388455.26     | 3207596.68 | картометрический                              | 1  | -   |
| 7                                    | 388443.08     | 3207561.93 | картометрический                              | 1  | -   |
| 8                                    | 388432.39     | 3207559.88 | картометрический                              | 1  | -   |
| 9                                    | 388416.1      | 3207569.09 | картометрический                              | 1  | -   |
| 10                                   | 388400.12     | 3207546.82 | картометрический                              | 1  | -   |
| 11                                   | 388384.32     | 3207554.38 | картометрический                              | 1  | -   |
| 12                                   | 388394.82     | 3207586.46 | картометрический                              | 1  | -   |
| 13                                   | 388336.88     | 3207640.08 | картометрический                              | 1  | -   |
| 14                                   | 388297.6      | 3207721.54 | картометрический                              | 1  | -   |
| 15                                   | 388261.18     | 3207773.36 | картометрический                              | 1  | -   |
| 16                                   | 388224.38     | 3207788.24 | картометрический                              | 1  | -   |
| 17                                   | 388203.88     | 3207789.8  | картометрический                              | 1  | -   |
| 18                                   | 388186.81     | 3207788.56 | картометрический                              | 1  | -   |
| 19                                   | 388172.54     | 3207771.72 | картометрический                              | 1  | -   |
| 20                                   | 388143.95     | 3207687.68 | картометрический                              | 1  | -   |
| 21                                   | 388135.04     | 3207679.19 | картометрический                              | 1  | -   |
| 22                                   | 388119.11     | 3207706.3  | картометрический                              | 1  | -   |
| 23                                   | 388105.2      | 3207713.36 | картометрический                              | 1  | -   |
| 24                                   | 388145.66     | 3207818.75 | картометрический                              | 1  | -   |
| 25                                   | 388129.92     | 3207846.26 | картометрический                              | 1  | -   |
| 26                                   | 388136.12     | 3207868.4  | картометрический                              | 1  | -   |
| 27                                   | 388134.21     | 3207887.9  | картометрический                              | 1  | -   |
| 28                                   | 388041.07     | 3207913.66 | картометрический                              | 1  | -   |
| 29                                   | 387994.8      | 3207911.12 | картометрический                              | 1  | -   |
| 30                                   | 387976.15     | 3207907.09 | картометрический                              | 1  | -   |



|    |           |            |                  |   |   |
|----|-----------|------------|------------------|---|---|
| 31 | 387952.54 | 3207908.03 | картометрический | 1 | - |
| 32 | 387936.46 | 3207916.15 | картометрический | 1 | - |
| 33 | 387916.77 | 3207912.08 | картометрический | 1 | - |
| 34 | 387920.98 | 3207885.24 | картометрический | 1 | - |
| 35 | 387907.71 | 3207852.14 | картометрический | 1 | - |
| 36 | 387891.82 | 3207816.7  | картометрический | 1 | - |
| 37 | 387879.8  | 3207811.11 | картометрический | 1 | - |
| 38 | 387848.8  | 3207827.54 | картометрический | 1 | - |
| 39 | 387837.71 | 3207833.21 | картометрический | 1 | - |
| 40 | 387835.36 | 3207836.34 | картометрический | 1 | - |
| 41 | 387830.25 | 3207843.19 | картометрический | 1 | - |
| 42 | 387828.98 | 3207875.3  | картометрический | 1 | - |
| 43 | 387835.14 | 3207893.48 | картометрический | 1 | - |
| 44 | 387823.65 | 3207930.5  | картометрический | 1 | - |
| 45 | 387820.07 | 3207958.79 | картометрический | 1 | - |
| 46 | 387802.74 | 3208050.15 | картометрический | 1 | - |
| 47 | 387773.02 | 3208107.14 | картометрический | 1 | - |
| 48 | 387824.46 | 3208249.87 | картометрический | 1 | - |
| 49 | 387825.16 | 3208345.38 | картометрический | 1 | - |
| 50 | 387798.52 | 3208374.48 | картометрический | 1 | - |
| 51 | 387742.44 | 3208424.64 | картометрический | 1 | - |
| 52 | 387710.11 | 3208414.06 | картометрический | 1 | - |
| 53 | 387680.05 | 3208390.64 | картометрический | 1 | - |
| 54 | 387683.08 | 3208361.19 | картометрический | 1 | - |
| 55 | 387603.4  | 3208327.94 | картометрический | 1 | - |
| 56 | 387577.1  | 3208307.55 | картометрический | 1 | - |
| 57 | 387553.8  | 3208306.78 | картометрический | 1 | - |
| 58 | 387510.46 | 3208321.45 | картометрический | 1 | - |
| 59 | 387524.91 | 3208274.36 | картометрический | 1 | - |
| 60 | 387509.47 | 3208269.51 | картометрический | 1 | - |
| 61 | 387484.28 | 3208357.15 | картометрический | 1 | - |
| 62 | 387476.91 | 3208355.34 | картометрический | 1 | - |
| 63 | 387430.52 | 3208349.82 | картометрический | 1 | - |
| 64 | 387380.87 | 3208336.29 | картометрический | 1 | - |
| 65 | 387374.34 | 3208323.37 | картометрический | 1 | - |
| 66 | 387379.74 | 3208304.06 | картометрический | 1 | - |
| 67 | 387367.24 | 3208270.18 | картометрический | 1 | - |
| 68 | 387353.2  | 3208256.9  | картометрический | 1 | - |
| 69 | 387342.58 | 3208240.2  | картометрический | 1 | - |
| 70 | 387371.61 | 3208202.63 | картометрический | 1 | - |
| 71 | 387362.31 | 3208198.07 | картометрический | 1 | - |
| 72 | 387342.2  | 3208220.08 | картометрический | 1 | - |
| 73 | 387330.18 | 3208242.15 | картометрический | 1 | - |
| 74 | 387327.78 | 3208231.28 | картометрический | 1 | - |
| 75 | 387326.56 | 3208160.09 | картометрический | 1 | - |
| 76 | 387336.54 | 3208122.36 | картометрический | 1 | - |
| 77 | 387354.09 | 3208113.19 | картометрический | 1 | - |
| 78 | 387381.67 | 3208119.52 | картометрический | 1 | - |
| 79 | 387412.03 | 3208106.61 | картометрический | 1 | - |
| 80 | 387456.81 | 3208103.58 | картометрический | 1 | - |
| 81 | 387465.92 | 3208088.2  | картометрический | 1 | - |
| 82 | 387464.4  | 3208049.12 | картометрический | 1 | - |

|     |           |            |                  |   |   |
|-----|-----------|------------|------------------|---|---|
| 83  | 387427.78 | 3208049.68 | картометрический | 1 | - |
| 84  | 387395.33 | 3208042.48 | картометрический | 1 | - |
| 85  | 387375.6  | 3208058.8  | картометрический | 1 | - |
| 86  | 387369.23 | 3208040.57 | картометрический | 1 | - |
| 87  | 387392.86 | 3208000.69 | картометрический | 1 | - |
| 88  | 387404.06 | 3207974.92 | картометрический | 1 | - |
| 89  | 387410.32 | 3207935.84 | картометрический | 1 | - |
| 90  | 387457.19 | 3207923.69 | картометрический | 1 | - |
| 91  | 387504.25 | 3207913.82 | картометрический | 1 | - |
| 92  | 387474.08 | 3207874.92 | картометрический | 1 | - |
| 93  | 387478.06 | 3207869.58 | картометрический | 1 | - |
| 94  | 387507.73 | 3207866.31 | картометрический | 1 | - |
| 95  | 387518.41 | 3207868.23 | картометрический | 1 | - |
| 96  | 387521.86 | 3207863.46 | картометрический | 1 | - |
| 97  | 387518.26 | 3207859.3  | картометрический | 1 | - |
| 98  | 387462.22 | 3207836.58 | картометрический | 1 | - |
| 99  | 387486.74 | 3207799.6  | картометрический | 1 | - |
| 100 | 387488.71 | 3207788.69 | картометрический | 1 | - |
| 101 | 387506.94 | 3207754.35 | картометрический | 1 | - |
| 102 | 387514.98 | 3207730.72 | картометрический | 1 | - |
| 103 | 387520.89 | 3207694.81 | картометрический | 1 | - |
| 104 | 387525.74 | 3207690.71 | картометрический | 1 | - |
| 105 | 387545.91 | 3207699.04 | картометрический | 1 | - |
| 106 | 387566.75 | 3207717.77 | картометрический | 1 | - |
| 107 | 387588.68 | 3207740.94 | картометрический | 1 | - |
| 108 | 387602.59 | 3207772.4  | картометрический | 1 | - |
| 109 | 387578.55 | 3207798.8  | картометрический | 1 | - |
| 110 | 387596.22 | 3207801.65 | картометрический | 1 | - |
| 111 | 387627.75 | 3207799.34 | картометрический | 1 | - |
| 112 | 387645.22 | 3207777.03 | картометрический | 1 | - |
| 113 | 387635.93 | 3207744.91 | картометрический | 1 | - |
| 114 | 387605.77 | 3207703.6  | картометрический | 1 | - |
| 115 | 387591.06 | 3207687.29 | картометрический | 1 | - |
| 116 | 387596.2  | 3207626.68 | картометрический | 1 | - |
| 117 | 387562.82 | 3207573.87 | картометрический | 1 | - |
| 118 | 387534.57 | 3207571.36 | картометрический | 1 | - |
| 119 | 387515.34 | 3207532.69 | картометрический | 1 | - |
| 120 | 387477.95 | 3207503.9  | картометрический | 1 | - |
| 121 | 387481.26 | 3207447.31 | картометрический | 1 | - |
| 122 | 387467.26 | 3207424.47 | картометрический | 1 | - |
| 123 | 387439.64 | 3207415.73 | картометрический | 1 | - |
| 124 | 387440.57 | 3207397.64 | картометрический | 1 | - |
| 125 | 387445.54 | 3207387.66 | картометрический | 1 | - |
| 126 | 387435.62 | 3207365.52 | картометрический | 1 | - |
| 127 | 387462.33 | 3207350.56 | картометрический | 1 | - |
| 128 | 387482.14 | 3207324.08 | картометрический | 1 | - |
| 129 | 387528.29 | 3207340.1  | картометрический | 1 | - |
| 130 | 387593.22 | 3207348.58 | картометрический | 1 | - |
| 131 | 387615.56 | 3207382.58 | картометрический | 1 | - |
| 132 | 387637.27 | 3207401.3  | картометрический | 1 | - |
| 133 | 387663.45 | 3207401.68 | картометрический | 1 | - |
| 134 | 387666.17 | 3207369.5  | картометрический | 1 | - |

|                |           |            |                  |   |   |
|----------------|-----------|------------|------------------|---|---|
| 135            | 387706    | 3207368.09 | картометрический | 1 | - |
| 136            | 387742.32 | 3207353.43 | картометрический | 1 | - |
| 137            | 387751.82 | 3207394.87 | картометрический | 1 | - |
| 138            | 387755.29 | 3207395.27 | картометрический | 1 | - |
| 139            | 387767.77 | 3207398.24 | картометрический | 1 | - |
| 140            | 387776.25 | 3207399.52 | картометрический | 1 | - |
| 141            | 387783.98 | 3207400.68 | картометрический | 1 | - |
| 142            | 387790.18 | 3207446.3  | картометрический | 1 | - |
| 143            | 387815.65 | 3207493.76 | картометрический | 1 | - |
| 144            | 387832.21 | 3207490.37 | картометрический | 1 | - |
| 145            | 387847.35 | 3207491.26 | картометрический | 1 | - |
| 146            | 387865.18 | 3207488.7  | картометрический | 1 | - |
| 147            | 387935.19 | 3207476.6  | картометрический | 1 | - |
| 148            | 388060.88 | 3207444.94 | картометрический | 1 | - |
| 149            | 388141.63 | 3207399.02 | картометрический | 1 | - |
| 150            | 388166.1  | 3207426.92 | картометрический | 1 | - |
| 151            | 388202.61 | 3207401.74 | картометрический | 1 | - |
| 152            | 388228.91 | 3207399.21 | картометрический | 1 | - |
| 153            | 388252.35 | 3207402.33 | картометрический | 1 | - |
| 154            | 388265.35 | 3207411.42 | картометрический | 1 | - |
| 155            | 388311.9  | 3207396.86 | картометрический | 1 | - |
| 156            | 388363.3  | 3207400.42 | картометрический | 1 | - |
| 157            | 388368.7  | 3207429.1  | картометрический | 1 | - |
| 158            | 388402.3  | 3207530.4  | картометрический | 1 | - |
| 159            | 388442.4  | 3207517.4  | картометрический | 1 | - |
| 1              | 388471.5  | 3207508    | картометрический | 1 | - |
| <b>Часть 2</b> |           |            |                  |   |   |
| 160            | 388757.22 | 3206574.34 | картометрический | 1 | - |
| 161            | 388783.66 | 3206595.58 | картометрический | 1 | - |
| 162            | 388783.64 | 3206619.11 | картометрический | 1 | - |
| 163            | 388767.76 | 3206626.7  | картометрический | 1 | - |
| 164            | 388736.77 | 3206627.47 | картометрический | 1 | - |
| 165            | 388709.53 | 3206654.04 | картометрический | 1 | - |
| 166            | 388701.19 | 3206685.92 | картометрический | 1 | - |
| 167            | 388677.73 | 3206720.84 | картометрический | 1 | - |
| 168            | 388644.47 | 3206716.29 | картометрический | 1 | - |
| 169            | 388609.71 | 3206700.36 | картометрический | 1 | - |
| 170            | 388557.51 | 3206750.46 | картометрический | 1 | - |
| 171            | 388525.01 | 3206746.67 | картометрический | 1 | - |
| 172            | 388501.59 | 3206736.81 | картометрический | 1 | - |
| 173            | 388484.22 | 3206722.39 | картометрический | 1 | - |
| 174            | 388470.63 | 3206698.86 | картометрический | 1 | - |
| 175            | 388475.95 | 3206667.74 | картометрический | 1 | - |
| 176            | 388476.73 | 3206635.1  | картометрический | 1 | - |
| 177            | 388470.72 | 3206593.36 | картометрический | 1 | - |
| 178            | 388448.79 | 3206607.02 | картометрический | 1 | - |
| 179            | 388428.38 | 3206610.82 | картометрический | 1 | - |
| 180            | 388400.44 | 3206573.64 | картометрический | 1 | - |
| 181            | 388383.06 | 3206565.29 | картометрический | 1 | - |
| 182            | 388350.58 | 3206544.04 | картометрический | 1 | - |
| 183            | 388324.9  | 3206519.76 | картометрический | 1 | - |
| 184            | 388312.8  | 3206529.63 | картометрический | 1 | - |

|                |           |            |                  |   |   |
|----------------|-----------|------------|------------------|---|---|
| 185            | 388293.85 | 3206588.84 | картометрический | 1 | - |
| 186            | 388273.44 | 3206585.04 | картометрический | 1 | - |
| 187            | 388260.57 | 3206606.3  | картометрический | 1 | - |
| 188            | 388247.73 | 3206600.23 | картометрический | 1 | - |
| 189            | 388247.73 | 3206592.64 | картометрический | 1 | - |
| 190            | 388262.12 | 3206561.52 | картометрический | 1 | - |
| 191            | 388258.37 | 3206530.4  | картометрический | 1 | - |
| 192            | 388283.32 | 3206522.8  | картометрический | 1 | - |
| 193            | 388288.62 | 3206509.9  | картометрический | 1 | - |
| 194            | 388270.51 | 3206478.78 | картометрический | 1 | - |
| 195            | 388274.3  | 3206466.64 | картометрический | 1 | - |
| 196            | 388300.77 | 3206456.76 | картометрический | 1 | - |
| 197            | 388323.46 | 3206432.47 | картометрический | 1 | - |
| 198            | 388297.8  | 3206396.8  | картометрический | 1 | - |
| 199            | 388275.11 | 3206406.68 | картометрический | 1 | - |
| 200            | 388248.66 | 3206405.92 | картометрический | 1 | - |
| 201            | 388244.13 | 3206391.5  | картометрический | 1 | - |
| 202            | 388258.53 | 3206353.55 | картометрический | 1 | - |
| 203            | 388251.08 | 3206229.07 | картометрический | 1 | - |
| 204            | 388269.22 | 3206224.51 | картометрический | 1 | - |
| 205            | 388279.74 | 3206299.66 | картометрический | 1 | - |
| 206            | 388285.02 | 3206319.39 | картометрический | 1 | - |
| 207            | 388320.5  | 3206360.37 | картометрический | 1 | - |
| 208            | 388350.73 | 3206371.75 | картометрический | 1 | - |
| 209            | 388379.46 | 3206373.26 | картометрический | 1 | - |
| 210            | 388424.82 | 3206361.87 | картометрический | 1 | - |
| 211            | 388446.74 | 3206363.38 | картометрический | 1 | - |
| 212            | 388472.41 | 3206395.26 | картометрический | 1 | - |
| 213            | 388520.04 | 3206393.73 | картометрический | 1 | - |
| 214            | 388531.37 | 3206400.56 | картометрический | 1 | - |
| 215            | 388548.72 | 3206436.99 | картометрический | 1 | - |
| 216            | 388547.19 | 3206457.48 | картометрический | 1 | - |
| 217            | 388514.65 | 3206498.48 | картометрический | 1 | - |
| 218            | 388507.07 | 3206521.25 | картометрический | 1 | - |
| 219            | 388541.86 | 3206496.19 | картометрический | 1 | - |
| 220            | 388563.04 | 3206489.36 | картометрический | 1 | - |
| 221            | 388576.64 | 3206495.43 | картометрический | 1 | - |
| 222            | 388580.4  | 3206506.06 | картометрический | 1 | - |
| 223            | 388566.02 | 3206531.1  | картометрический | 1 | - |
| 224            | 388571.3  | 3206550.84 | картометрический | 1 | - |
| 225            | 388612.09 | 3206579.67 | картометрический | 1 | - |
| 226            | 388629.48 | 3206574.36 | картометрический | 1 | - |
| 227            | 388668.81 | 3206548.54 | картометрический | 1 | - |
| 228            | 388693.75 | 3206550.06 | картометрический | 1 | - |
| 160            | 388757.22 | 3206574.34 | картометрический | 1 | - |
| <b>Часть 3</b> |           |            |                  |   |   |
| 229            | 387377.93 | 3208758.82 | картометрический | 1 | - |
| 230            | 387419.86 | 3208791.47 | картометрический | 1 | - |
| 231            | 387422.88 | 3208810.44 | картометрический | 1 | - |
| 232            | 387450.82 | 3208838.16 | картометрический | 1 | - |
| 233            | 387448.18 | 3208844.61 | картометрический | 1 | - |
| 234            | 387423.99 | 3208842.7  | картометрический | 1 | - |

|                |           |            |                  |   |   |
|----------------|-----------|------------|------------------|---|---|
| 235            | 387410.76 | 3208861.29 | картометрический | 1 | - |
| 236            | 387370.34 | 3208849.14 | картометрический | 1 | - |
| 237            | 387359.76 | 3208855.2  | картометрический | 1 | - |
| 238            | 387354.46 | 3208866.59 | картометрический | 1 | - |
| 239            | 387364.65 | 3208892.4  | картометрический | 1 | - |
| 240            | 387281.13 | 3208931.84 | картометрический | 1 | - |
| 241            | 387247.48 | 3208984.2  | картометрический | 1 | - |
| 242            | 387225.56 | 3208997.85 | картометрический | 1 | - |
| 243            | 387183.24 | 3209000.5  | картометрический | 1 | - |
| 244            | 387339.37 | 3208813.83 | картометрический | 1 | - |
| 229            | 387377.93 | 3208758.82 | картометрический | 1 | - |
| <b>Часть 4</b> |           |            |                  |   |   |
| 245            | 388962.81 | 3206601.62 | картометрический | 1 | - |
| 246            | 388991.47 | 3206672.97 | картометрический | 1 | - |
| 247            | 388969.55 | 3206672.97 | картометрический | 1 | - |
| 248            | 388940.83 | 3206661.59 | картометрический | 1 | - |
| 249            | 388927.22 | 3206663.11 | картометрический | 1 | - |
| 250            | 388909.44 | 3206685.12 | картометрический | 1 | - |
| 251            | 388855.01 | 3206696.14 | картометрический | 1 | - |
| 252            | 388832.72 | 3206688.93 | картометрический | 1 | - |
| 253            | 388804.81 | 3206616.07 | картометрический | 1 | - |
| 254            | 388810.11 | 3206604.69 | картометрический | 1 | - |
| 255            | 388855.1  | 3206594.81 | картометрический | 1 | - |
| 256            | 388898.56 | 3206595.94 | картометрический | 1 | - |
| 257            | 388942.4  | 3206594.04 | картометрический | 1 | - |
| 245            | 388962.81 | 3206601.62 | картометрический | 1 | - |
| <b>Часть 5</b> |           |            |                  |   |   |
| 258            | 387357.02 | 3207381.36 | картометрический | 1 | - |
| 259            | 387344.42 | 3207395.77 | картометрический | 1 | - |
| 260            | 387318.34 | 3207408.1  | картометрический | 1 | - |
| 261            | 387306.66 | 3207407.74 | картометрический | 1 | - |
| 262            | 387301.87 | 3207413.61 | картометрический | 1 | - |
| 263            | 387233.04 | 3207406.23 | картометрический | 1 | - |
| 264            | 387226.42 | 3207391.44 | картометрический | 1 | - |
| 265            | 387225.54 | 3207375.54 | картометрический | 1 | - |
| 266            | 387225.86 | 3207360.77 | картометрический | 1 | - |
| 267            | 387213.32 | 3207347.15 | картометрический | 1 | - |
| 268            | 387146.98 | 3207338.92 | картометрический | 1 | - |
| 269            | 387107.78 | 3207341.48 | картометрический | 1 | - |
| 270            | 387087.46 | 3207341.5  | картометрический | 1 | - |
| 271            | 387072.33 | 3207331.86 | картометрический | 1 | - |
| 272            | 387077.49 | 3207318.6  | картометрический | 1 | - |
| 273            | 387111.05 | 3207311.37 | картометрический | 1 | - |
| 274            | 387147.56 | 3207312    | картометрический | 1 | - |
| 275            | 387218.1  | 3207318.27 | картометрический | 1 | - |
| 276            | 387240.66 | 3207324.12 | картометрический | 1 | - |
| 277            | 387275.26 | 3207342.92 | картометрический | 1 | - |
| 278            | 387326.44 | 3207359.91 | картометрический | 1 | - |
| 258            | 387357.02 | 3207381.36 | картометрический | 1 | - |
| <b>Часть 6</b> |           |            |                  |   |   |
| 279            | 387306.53 | 3207838.52 | картометрический | 1 | - |
| 280            | 387293.17 | 3207865.7  | картометрический | 1 | - |

|                |           |            |                  |   |   |
|----------------|-----------|------------|------------------|---|---|
| 281            | 387243.67 | 3207883.3  | картометрический | 1 | - |
| 282            | 387208.44 | 3207907.34 | картометрический | 1 | - |
| 283            | 387195.94 | 3207908.38 | картометрический | 1 | - |
| 284            | 387183.91 | 3207901.02 | картометрический | 1 | - |
| 285            | 387176.98 | 3207882.85 | картометрический | 1 | - |
| 286            | 387159.92 | 3207867.31 | картометрический | 1 | - |
| 287            | 387128.56 | 3207866.92 | картометрический | 1 | - |
| 288            | 387125.04 | 3207861.26 | картометрический | 1 | - |
| 289            | 387135    | 3207854.88 | картометрический | 1 | - |
| 290            | 387189.78 | 3207835.82 | картометрический | 1 | - |
| 291            | 387218.75 | 3207807.93 | картометрический | 1 | - |
| 292            | 387218.52 | 3207777.76 | картометрический | 1 | - |
| 293            | 387229.95 | 3207774.69 | картометрический | 1 | - |
| 294            | 387259.4  | 3207790.75 | картометрический | 1 | - |
| 295            | 387282.42 | 3207808.15 | картометрический | 1 | - |
| 279            | 387306.53 | 3207838.52 | картометрический | 1 | - |
| <b>Часть 7</b> |           |            |                  |   |   |
| 296            | 388797.63 | 3206189.51 | картометрический | 1 | - |
| 297            | 388805.16 | 3206218.35 | картометрический | 1 | - |
| 298            | 388790.76 | 3206266.93 | картометрический | 1 | - |
| 299            | 388758.23 | 3206294.64 | картометрический | 1 | - |
| 300            | 388723.47 | 3206282.12 | картометрический | 1 | - |
| 301            | 388700.06 | 3206263.15 | картометрический | 1 | - |
| 302            | 388703.11 | 3206228.24 | картометрический | 1 | - |
| 303            | 388736.38 | 3206210.01 | картометрический | 1 | - |
| 304            | 388761.36 | 3206180.03 | картометрический | 1 | - |
| 305            | 388779.5  | 3206180.4  | картометрический | 1 | - |
| 296            | 388797.63 | 3206189.51 | картометрический | 1 | - |
| <b>Часть 8</b> |           |            |                  |   |   |
| 306            | 388599.85 | 3207287.17 | картометрический | 1 | - |
| 307            | 388605.9  | 3207297.14 | картометрический | 1 | - |
| 308            | 388588.1  | 3207338.8  | картометрический | 1 | - |
| 309            | 388609.39 | 3207367.97 | картометрический | 1 | - |
| 310            | 388600.35 | 3207375.02 | картометрический | 1 | - |
| 311            | 388594.92 | 3207387.61 | картометрический | 1 | - |
| 312            | 388607.38 | 3207407.03 | картометрический | 1 | - |
| 313            | 388621.63 | 3207411.62 | картометрический | 1 | - |
| 314            | 388672.56 | 3207413    | картометрический | 1 | - |
| 315            | 388674.36 | 3207418.09 | картометрический | 1 | - |
| 316            | 388603.12 | 3207437.6  | картометрический | 1 | - |
| 317            | 388581.6  | 3207372.5  | картометрический | 1 | - |
| 318            | 388544.8  | 3207384.4  | картометрический | 1 | - |
| 319            | 388538.65 | 3207386.44 | картометрический | 1 | - |
| 320            | 388535.59 | 3207377.92 | картометрический | 1 | - |
| 321            | 388533.49 | 3207361.64 | картометрический | 1 | - |
| 322            | 388539.55 | 3207326.42 | картометрический | 1 | - |
| 323            | 388560.64 | 3207298.93 | картометрический | 1 | - |
| 324            | 388584.32 | 3207286.4  | картометрический | 1 | - |
| 306            | 388599.85 | 3207287.17 | картометрический | 1 | - |
| <b>Часть 9</b> |           |            |                  |   |   |
| 325            | 387402.32 | 3207408.57 | картометрический | 1 | - |
| 326            | 387397.79 | 3207426.48 | картометрический | 1 | - |

|                 |           |            |                  |   |   |
|-----------------|-----------|------------|------------------|---|---|
| 327             | 387372.83 | 3207448.02 | картометрический | 1 | - |
| 328             | 387334.52 | 3207446.99 | картометрический | 1 | - |
| 329             | 387298.77 | 3207457.11 | картометрический | 1 | - |
| 330             | 387230.75 | 3207469.23 | картометрический | 1 | - |
| 331             | 387223.58 | 3207457.84 | картометрический | 1 | - |
| 332             | 387222.08 | 3207430.9  | картометрический | 1 | - |
| 333             | 387239.84 | 3207428.62 | картометрический | 1 | - |
| 334             | 387287.06 | 3207435.47 | картометрический | 1 | - |
| 335             | 387325.23 | 3207430.55 | картометрический | 1 | - |
| 336             | 387380.12 | 3207393.55 | картометрический | 1 | - |
| 325             | 387402.32 | 3207408.57 | картометрический | 1 | - |
| <b>Часть 10</b> |           |            |                  |   |   |
| 337             | 387406.14 | 3207304.96 | картометрический | 1 | - |
| 338             | 387402.35 | 3207330.01 | картометрический | 1 | - |
| 339             | 387383.84 | 3207339.11 | картометрический | 1 | - |
| 340             | 387332.84 | 3207311.39 | картометрический | 1 | - |
| 341             | 387295.07 | 3207281.02 | картометрический | 1 | - |
| 342             | 387301.15 | 3207261.14 | картометрический | 1 | - |
| 343             | 387308.55 | 3207252.81 | картометрический | 1 | - |
| 344             | 387320.4  | 3207248.01 | картометрический | 1 | - |
| 338             | 387406.14 | 3207304.96 | картометрический | 1 | - |
| <b>Часть 11</b> |           |            |                  |   |   |
| 345             | 388258.64 | 3206067.56 | картометрический | 1 | - |
| 346             | 388263.16 | 3206093.37 | картометрический | 1 | - |
| 347             | 388275.97 | 3206192.04 | картометрический | 1 | - |
| 348             | 388263.12 | 3206200.39 | картометрический | 1 | - |
| 349             | 388240.45 | 3206197.34 | картометрический | 1 | - |
| 350             | 388234.42 | 3206171.54 | картометрический | 1 | - |
| 351             | 388232.18 | 3206108.54 | картометрический | 1 | - |
| 352             | 388229.92 | 3206088.8  | картометрический | 1 | - |
| 353             | 388240.5  | 3206091.84 | картометрический | 1 | - |
| 354             | 388248.06 | 3206073.63 | картометрический | 1 | - |
| 345             | 388258.64 | 3206067.56 | картометрический | 1 | - |
| <b>Часть 12</b> |           |            |                  |   |   |
| 355             | 387273.93 | 3207227.88 | картометрический | 1 | - |
| 356             | 387278.84 | 3207243.06 | картометрический | 1 | - |
| 357             | 387277.7  | 3207258.04 | картометрический | 1 | - |
| 358             | 387245.96 | 3207263.16 | картометрический | 1 | - |
| 359             | 387169.2  | 3207253.47 | картометрический | 1 | - |
| 360             | 387151.85 | 3207243.83 | картометрический | 1 | - |
| 361             | 387149.39 | 3207234.56 | картометрический | 1 | - |
| 362             | 387158.31 | 3207229.74 | картометрический | 1 | - |
| 363             | 387198.36 | 3207233.54 | картометрический | 1 | - |
| 364             | 387235.66 | 3207229.74 | картометрический | 1 | - |
| 365             | 387265.62 | 3207226.36 | картометрический | 1 | - |
| 355             | 387273.93 | 3207227.88 | картометрический | 1 | - |
| <b>Часть 13</b> |           |            |                  |   |   |
| 366             | 388190.49 | 3206384.04 | картометрический | 1 | - |
| 367             | 388208.62 | 3206407.58 | картометрический | 1 | - |
| 368             | 388201.81 | 3206421.24 | картометрический | 1 | - |
| 369             | 388151.93 | 3206426.54 | картометрический | 1 | - |
| 370             | 388125.48 | 3206424.25 | картометрический | 1 | - |

|                 |           |            |                  |   |   |
|-----------------|-----------|------------|------------------|---|---|
| 371             | 388128.51 | 3206411.35 | картометрический | 1 | - |
| 372             | 388157.23 | 3206403.77 | картометрический | 1 | - |
| 373             | 388155.72 | 3206395.42 | картометрический | 1 | - |
| 374             | 388137.59 | 3206393.13 | картометрический | 1 | - |
| 375             | 388120.2  | 3206396.92 | картометрический | 1 | - |
| 376             | 388119.46 | 3206385.54 | картометрический | 1 | - |
| 377             | 388142.13 | 3206374.92 | картометрический | 1 | - |
| 378             | 388162.54 | 3206372.65 | картометрический | 1 | - |
| 366             | 388190.49 | 3206384.04 | картометрический | 1 | - |
| <b>Часть 14</b> |           |            |                  |   |   |
| 379             | 387667.38 | 3207340.44 | картометрический | 1 | - |
| 380             | 387595.59 | 3207336.44 | картометрический | 1 | - |
| 381             | 387592.21 | 3207316.57 | картометрический | 1 | - |
| 382             | 387597.71 | 3207303.84 | картометрический | 1 | - |
| 383             | 387661.46 | 3207307.79 | картометрический | 1 | - |
| 379             | 387667.38 | 3207340.44 | картометрический | 1 | - |
| <b>Часть 15</b> |           |            |                  |   |   |
| 384             | 387115.77 | 3207209.12 | картометрический | 1 | - |
| 385             | 387108.63 | 3207229.58 | картометрический | 1 | - |
| 386             | 387101.4  | 3207232.24 | картометрический | 1 | - |
| 387             | 387062.72 | 3207218.32 | картометрический | 1 | - |
| 388             | 387059.32 | 3207205.42 | картометрический | 1 | - |
| 389             | 387063.86 | 3207193.65 | картометрический | 1 | - |
| 390             | 387078.22 | 3207190.24 | картометрический | 1 | - |
| 384             | 387115.77 | 3207209.12 | картометрический | 1 | - |



### Раздел 3

#### Сведения о местоположении измененных (уточненных) границ объекта

1. Система координат -

2. Сведения о характерных точках границ объекта

| Обозначение характерных точек границ | Координаты, м |   | Метод определения координат характерной точки | Средняя квадратическая погрешность положения характерной точки (Mt), м | Описание обозначения точки на местности (при наличии) |
|--------------------------------------|---------------|---|---|--|---|
|                                      | X             | Y |   |  |   |
| 1                                    | 2             | 3 | 4   | 5  | 6   |
| -                                    | -             | - | -   | -  | -   |

3. Сведения о характерных точках части (частей) границы объекта

| Обозначение характерных точек границ | Координаты, м |   | Метод определения координат характерной точки | Средняя квадратическая погрешность положения характерной точки (Mt), м | Описание обозначения точки на местности (при наличии) |
|--------------------------------------|---------------|---|---|--|---|
|                                      | X             | Y |   |  |   |
| 1                                    | 2             | 3 | 4   | 5  | 6   |
| -                                    | -             | - | -   | -  | -   |

**Текстовое описание местоположения границ населенных пунктов,  
территориальных зон, особо охраняемых природных территорий,  
зон с особыми условиями использования территорий**

| <b>Прохождение границы</b> |                 | <b>Описание прохождения границы</b> |
|----------------------------|-----------------|-------------------------------------|
| <b>от точки</b>            | <b>до точки</b> |                                     |
| <b>1</b>                   | <b>2</b>        | <b>3</b>                            |
| -                          | -               | -                                   |

Раздел 4

План границ объекта



# ОПИСАНИЕ МЕСТОПОЛОЖЕНИЯ ГРАНИЦ

д. Кострино

## Раздел 1

### Сведения об объекте

| <b>№<br/>п/п</b> | <b>Характеристики объекта</b>   | <b>Описание характеристик</b>   |
|------------------|---|---|
| <b>1</b>         | <b>2</b>  | <b>3</b>  |
| 1.               | Местоположение объекта  | 187504, Ленинградская область, Тихвинский район, Мелегежское сельское поселение |
| 2.               | Площадь объекта +/- величина погрешности определения площади (Р +/- Дельта Р) | 332146,7 кв. м.   |
| 3.               | Иные характеристики объекта   | -   |

## Раздел 2

### Сведения о местоположении границ объекта

#### 1. Система координат МСК 47 зона 3

#### 2. Сведения о характерных точках границ объекта

| Обозначение характерных точек границ | Координаты, м |   | Метод определения координат характерной точки | Средняя квадратическая погрешность положения характерной точки (Mt), м | Описание обозначения точки на местности (при наличии) |
|--------------------------------------|---------------|---|---|--|---|
|                                      | X             | Y |   |  |   |
| 1                                    | 2             | 3 | 4   | 5  | 6   |
| -                                    | -             | - | -   | -  | -   |

#### 3. Сведения о характерных точках части (частей) границы объекта

| Обозначение характерных точек границ | Координаты, м |             | Метод определения координат характерной точки | Средняя квадратическая погрешность положения характерной точки (Mt), м | Описание обозначения точки на местности (при наличии) |
|--------------------------------------|---------------|-------------|---|--|---|
|                                      | X             | Y           |   |  |   |
| 1                                    | 2             | 3           | 4   | 5  | 6   |
| <b>Часть 1</b>                       |               |             |   |  |   |
| 1                                    | 391756,81     | 3220941,199 | картометрический                              | 1  | -   |
| 2                                    | 391696,9401   | 3221021,291 | картометрический                              | 1  | -   |
| 3                                    | 391646,5501   | 3221073,501 | картометрический                              | 1  | -   |
| 4                                    | 391580,1899   | 3221118,6   | картометрический                              | 1  | -   |
| 5                                    | 391514,42     | 3221151,25  | картометрический                              | 1  | -   |
| 6                                    | 391471,18     | 3221166,69  | картометрический                              | 1  | -   |
| 7                                    | 391417,2599   | 3221191,03  | картометрический                              | 1  | -   |
| 8                                    | 391384,0799   | 3221214,76  | картометрический                              | 1  | -   |
| 9                                    | 391353,8501   | 3221247,4   | картометрический                              | 1  | -   |
| 10                                   | 391332,4999   | 3221280,021 | картометрический                              | 1  | -   |
| 11                                   | 391318,26     | 3221326,88  | картометрический                              | 1  | -   |
| 12                                   | 391308,74     | 3221382,04  | картометрический                              | 1  | -   |
| 13                                   | 391304,56     | 3221416,44  | картометрический                              | 1  | -   |
| 14                                   | 391302,7199   | 3221493,99  | картометрический                              | 1  | -   |
| 15                                   | 391296,6701   | 3221664,349 | картометрический                              | 1  | -   |
| 16                                   | 391296,04     | 3221713,569 | картометрический                              | 1  | -   |
| 17                                   | 391307,7801   | 3221855,899 | картометрический                              | 1  | -   |
| 18                                   | 391310,69     | 3221915,211 | картометрический                              | 1  | -   |
| 19                                   | 391282,28     | 3221895,65  | картометрический                              | 1  | -   |
| 20                                   | 391263,3199   | 3221896,84  | картометрический                              | 1  | -   |
| 21                                   | 391268,0501   | 3221914,04  | картометрический                              | 1  | -   |
| 22                                   | 391306,5301   | 3221937,75  | картометрический                              | 1  | -   |
| 23                                   | 391288,12     | 3221993,5   | картометрический                              | 1  | -   |
| 24                                   | 391259,7199   | 3222041,389 | картометрический                              | 1  | -   |
| 25                                   | 391231,1899   | 3222096,72  | картометрический                              | 1  | -   |
| 26                                   | 391206,2701   | 3222150,699 | картометрический                              | 1  | -   |
| 27                                   | 391147,6      | 3222208,26  | картометрический                              | 1  | -   |
| 28                                   | 391111,4399   | 3222237,921 | картометрический                              | 1  | -   |
| 29                                   | 391050,38     | 3222319,2   | картометрический                              | 1  | -   |
| 30                                   | 391009,4801   | 3222368,439 | картометрический                              | 1  | -   |

|    |             |             |                  |   |   |
|----|-------------|-------------|------------------|---|---|
| 31 | 390969,1901 | 3222387,44  | картометрический | 1 | - |
| 32 | 390945,9799 | 3222389,501 | картометрический | 1 | - |
| 33 | 390927,6499 | 3222386,511 | картометрический | 1 | - |
| 34 | 390908,8    | 3222372,64  | картометрический | 1 | - |
| 35 | 390899,9201 | 3222356,03  | картометрический | 1 | - |
| 36 | 390913,5599 | 3222342,39  | картометрический | 1 | - |
| 37 | 390907,64   | 3222329,941 | картометрический | 1 | - |
| 38 | 390889,28   | 3222337,061 | картометрический | 1 | - |
| 39 | 390858,5101 | 3222300,3   | картометрический | 1 | - |
| 40 | 390875,7    | 3222285,47  | картометрический | 1 | - |
| 41 | 390893,4401 | 3222310,96  | картометрический | 1 | - |
| 42 | 390905,29   | 3222310,36  | картометрический | 1 | - |
| 43 | 390918,33   | 3222291,981 | картометрический | 1 | - |
| 44 | 390941,4199 | 3222300,27  | картометрический | 1 | - |
| 45 | 390949,72   | 3222293,15  | картометрический | 1 | - |
| 46 | 390926,6499 | 3222263,499 | картометрический | 1 | - |
| 47 | 390933,1701 | 3222254,011 | картометрический | 1 | - |
| 48 | 390958,6499 | 3222233,241 | картометрический | 1 | - |
| 49 | 390985,86   | 3222275,93  | картометрический | 1 | - |
| 50 | 390976,9601 | 3222299,661 | картометрический | 1 | - |
| 51 | 390981,69   | 3222312,699 | картометрический | 1 | - |
| 52 | 390994,7101 | 3222318,63  | картометрический | 1 | - |
| 53 | 391024,3401 | 3222290,74  | картометрический | 1 | - |
| 54 | 391046,88   | 3222258,121 | картометрический | 1 | - |
| 55 | 391034,4399 | 3222255,16  | картометрический | 1 | - |
| 56 | 391024,3701 | 3222255,75  | картометрический | 1 | - |
| 57 | 391034,45   | 3222239,739 | картометрический | 1 | - |
| 58 | 391059,94   | 3222212,439 | картометрический | 1 | - |
| 59 | 391118,0199 | 3222169,12  | картометрический | 1 | - |
| 60 | 391138,19   | 3222121,67  | картометрический | 1 | - |
| 61 | 391174,94   | 3222081,331 | картометрический | 1 | - |
| 62 | 391187,3901 | 3222057,601 | картометрический | 1 | - |
| 63 | 391184,4599 | 3222027,95  | картометрический | 1 | - |
| 64 | 391186,8299 | 3222016,08  | картометрический | 1 | - |
| 65 | 391177,3599 | 3222008,971 | картометрический | 1 | - |
| 66 | 391145,9699 | 3222011,359 | картометрический | 1 | - |
| 67 | 391116,3801 | 3221991,201 | картометрический | 1 | - |
| 68 | 391105,1201 | 3221997,139 | картометрический | 1 | - |
| 69 | 391075,5    | 3222001,301 | картометрический | 1 | - |
| 70 | 391064,8601 | 3221986,479 | картометрический | 1 | - |
| 71 | 391058,97   | 3221941,409 | картометрический | 1 | - |
| 72 | 391059,57   | 3221927,179 | картометрический | 1 | - |
| 73 | 391053,6601 | 3221913,539 | картометрический | 1 | - |
| 74 | 391067,8999 | 3221882,099 | картометрический | 1 | - |
| 75 | 391036,53   | 3221853,06  | картометрический | 1 | - |
| 76 | 391031,8001 | 3221842,38  | картометрический | 1 | - |
| 77 | 391041,2899 | 3221825,18  | картометрический | 1 | - |
| 78 | 391033,6    | 3221822,22  | картометрический | 1 | - |
| 79 | 391014,0399 | 3221835,86  | картометрический | 1 | - |
| 80 | 391003,9701 | 3221841,8   | картометрический | 1 | - |
| 81 | 390955,4199 | 3221825,22  | картометрический | 1 | - |
| 82 | 390942,38   | 3221829,369 | картометрический | 1 | - |

|     |             |             |                  |   |   |
|-----|-------------|-------------|------------------|---|---|
| 83  | 390939,4099 | 3221846,57  | картометрический | 1 | - |
| 84  | 390946,5101 | 3221851,9   | картометрический | 1 | - |
| 85  | 390969,02   | 3221854,269 | картометрический | 1 | - |
| 86  | 390976,7    | 3221868,501 | картометрический | 1 | - |
| 87  | 390965,4399 | 3221881,549 | картометрический | 1 | - |
| 88  | 390946,4801 | 3221889,86  | картометрический | 1 | - |
| 89  | 390932,2601 | 3221905,879 | картометрический | 1 | - |
| 90  | 390910,3401 | 3221904,11  | картометрический | 1 | - |
| 91  | 390893,7401 | 3221926,659 | картометрический | 1 | - |
| 92  | 390878,93   | 3221934,96  | картометрический | 1 | - |
| 93  | 390844,58   | 3221931,42  | картометрический | 1 | - |
| 94  | 390833,92   | 3221943,28  | картометрический | 1 | - |
| 95  | 390820,8699 | 3221960,49  | картометрический | 1 | - |
| 96  | 390809,02   | 3221966,43  | картометрический | 1 | - |
| 97  | 390806,0699 | 3221951,011 | картометрический | 1 | - |
| 98  | 390819,7201 | 3221921,94  | картометрический | 1 | - |
| 99  | 390820,3301 | 3221899,401 | картометрический | 1 | - |
| 100 | 390804,3201 | 3221916,019 | картометрический | 1 | - |
| 101 | 390785,3399 | 3221951,021 | картометрический | 1 | - |
| 102 | 390770,5099 | 3221990,76  | картометрический | 1 | - |
| 103 | 390758,05   | 3222013,89  | картометрический | 1 | - |
| 104 | 390744,6401 | 3222024,479 | картометрический | 1 | - |
| 105 | 390759,7599 | 3221976,151 | картометрический | 1 | - |
| 106 | 390777,26   | 3221932,86  | картометрический | 1 | - |
| 107 | 390813,4399 | 3221885,711 | картометрический | 1 | - |
| 108 | 390824,3999 | 3221854,871 | картометрический | 1 | - |
| 109 | 390801,28   | 3221805,639 | картометрический | 1 | - |
| 110 | 390764,1501 | 3221790,299 | картометрический | 1 | - |
| 111 | 390732,4799 | 3221773,02  | картометрический | 1 | - |
| 112 | 390679,4    | 3221746,339 | картометрический | 1 | - |
| 113 | 390641,0201 | 3221714,441 | картометрический | 1 | - |
| 114 | 390628,6001 | 3221696,059 | картометрический | 1 | - |
| 115 | 390633,94   | 3221680,05  | картометрический | 1 | - |
| 116 | 390663,5201 | 3221717,991 | картометрический | 1 | - |
| 117 | 390704,37   | 3221746,44  | картометрический | 1 | - |
| 118 | 390765,9399 | 3221765,4   | картометрический | 1 | - |
| 119 | 390795,56   | 3221770,129 | картометрический | 1 | - |
| 120 | 390819,25   | 3221761,22  | картометрический | 1 | - |
| 121 | 390825,79   | 3221729,78  | картометрический | 1 | - |
| 122 | 390814,5501 | 3221710,22  | картометрический | 1 | - |
| 123 | 390795,01   | 3221709,04  | картометрический | 1 | - |
| 124 | 390809,2    | 3221735,129 | картометрический | 1 | - |
| 125 | 390778,99   | 3221747,6   | картометрический | 1 | - |
| 126 | 390744,65   | 3221729,82  | картометрический | 1 | - |
| 127 | 390713,28   | 3221701,96  | картометрический | 1 | - |
| 128 | 390706,8    | 3221659,85  | картометрический | 1 | - |
| 129 | 390684,91   | 3221633,769 | картометрический | 1 | - |
| 130 | 390636,4    | 3221574,479 | картометрический | 1 | - |
| 131 | 390643,5    | 3221576,26  | картометрический | 1 | - |
| 132 | 390708,6099 | 3221621,9   | картометрический | 1 | - |
| 133 | 390733,47   | 3221636,71  | картометрический | 1 | - |
| 134 | 390757,16   | 3221638,481 | картометрический | 1 | - |

|     |             |             |                  |   |   |
|-----|-------------|-------------|------------------|---|---|
| 135 | 390779,6699 | 3221636,1   | картометрический | 1 | - |
| 136 | 390805,7399 | 3221619,48  | картометрический | 1 | - |
| 137 | 390791,5799 | 3221548,91  | картометрический | 1 | - |
| 138 | 390795,1501 | 3221528,75  | картометрический | 1 | - |
| 139 | 390811,7399 | 3221521,62  | картометрический | 1 | - |
| 140 | 390906,5301 | 3221479,481 | картометрический | 1 | - |
| 141 | 390944,4401 | 3221472,341 | картометрический | 1 | - |
| 142 | 390992,4199 | 3221466,39  | картометрический | 1 | - |
| 143 | 391033,88   | 3221458,07  | картометрический | 1 | - |
| 144 | 391021,6001 | 3221432,31  | картометрический | 1 | - |
| 145 | 391053,6499 | 3221415,4   | картометрический | 1 | - |
| 146 | 391098,09   | 3221389,88  | картометрический | 1 | - |
| 147 | 391118,0001 | 3221428,381 | картометрический | 1 | - |
| 148 | 391126,8799 | 3221423,64  | картометрический | 1 | - |
| 149 | 391130,46   | 3221404,66  | картометрический | 1 | - |
| 150 | 391152,3599 | 3221411,76  | картометрический | 1 | - |
| 151 | 391151,7601 | 3221424,811 | картометрический | 1 | - |
| 152 | 391156,49   | 3221434,3   | картометрический | 1 | - |
| 153 | 391199,1401 | 3221420,04  | картометрический | 1 | - |
| 154 | 391225,8101 | 3221401,65  | картометрический | 1 | - |
| 155 | 391242,2199 | 3221381,3   | картометрический | 1 | - |
| 156 | 391255,27   | 3221334,45  | картометрический | 1 | - |
| 157 | 391262,6001 | 3221302,59  | картометрический | 1 | - |
| 158 | 391270,31   | 3221291,91  | картометрический | 1 | - |
| 159 | 391273,84   | 3221317,409 | картометрический | 1 | - |
| 160 | 391271,44   | 3221363,081 | картометрический | 1 | - |
| 161 | 391256,03   | 3221381,47  | картометрический | 1 | - |
| 162 | 391251,8699 | 3221398,67  | картометрический | 1 | - |
| 163 | 391254,23   | 3221409,94  | картометрический | 1 | - |
| 164 | 391259,5501 | 3221418,241 | картометрический | 1 | - |
| 165 | 391257,16   | 3221444,93  | картометрический | 1 | - |
| 166 | 391264,86   | 3221450,26  | картометрический | 1 | - |
| 167 | 391277,8801 | 3221452,04  | картометрический | 1 | - |
| 168 | 391284,9999 | 3221443,141 | картометрический | 1 | - |
| 169 | 391280,87   | 3221420,6   | картометрический | 1 | - |
| 170 | 391283,86   | 3221391,54  | картометрический | 1 | - |
| 171 | 391285,05   | 3221372,559 | картометрический | 1 | - |
| 172 | 391292,1799 | 3221355,359 | картометрический | 1 | - |
| 173 | 391297,5399 | 3221307,321 | картометрический | 1 | - |
| 174 | 391302,3001 | 3221282,409 | картометрический | 1 | - |
| 175 | 391313,5599 | 3221266,39  | картометрический | 1 | - |
| 176 | 391337,2799 | 3221237,32  | картометрический | 1 | - |
| 177 | 391350,91   | 3221216,559 | картометрический | 1 | - |
| 178 | 391357,4401 | 3221202,919 | картометрический | 1 | - |
| 179 | 391353,8999 | 3221185,12  | картометрический | 1 | - |
| 180 | 391352,13   | 3221179,79  | картометрический | 1 | - |
| 181 | 391369,3201 | 3221163,77  | картометрический | 1 | - |
| 182 | 391368,11   | 3221184,52  | картометрический | 1 | - |
| 183 | 391369,88   | 3221199,349 | картометрический | 1 | - |
| 184 | 391388,84   | 3221194,6   | картометрический | 1 | - |
| 185 | 391429,7199 | 3221161,959 | картометрический | 1 | - |
| 186 | 391449,28   | 3221147,719 | картометрический | 1 | - |



|                |             |             |                  |   |   |
|----------------|-------------|-------------|------------------|---|---|
| 187            | 391479,49   | 3221136,44  | картометрический | 1 | - |
| 188            | 391515,6201 | 3221134,639 | картометрический | 1 | - |
| 189            | 391544,0499 | 3221126,92  | картометрический | 1 | - |
| 190            | 391555,5701 | 3221118,18  | картометрический | 1 | - |
| 191            | 391579,82   | 3221110,881 | картометрический | 1 | - |
| 192            | 391622,87   | 3221079,31  | картометрический | 1 | - |
| 193            | 391668,3501 | 3221032,56  | картометрический | 1 | - |
| 194            | 391709,5999 | 3220979,139 | картометрический | 1 | - |
| 195            | 391729,63   | 3220937,87  | картометрический | 1 | - |
| 196            | 391738,46   | 3220936,47  | картометрический | 1 | - |
| 1              | 391756,81   | 3220941,199 | картометрический | 1 | - |
| <b>Часть 2</b> |             |             |                  |   |   |
| 197            | 391107,8499 | 3222046,869 | картометрический | 1 | - |
| 198            | 391121,4401 | 3222055,18  | картометрический | 1 | - |
| 199            | 391127,93   | 3222066,46  | картометрический | 1 | - |
| 200            | 391101,8799 | 3222089,561 | картометрический | 1 | - |
| 201            | 391092,4201 | 3222091,33  | картометрический | 1 | - |
| 202            | 391073,52   | 3222075,891 | картометрический | 1 | - |
| 203            | 391048,07   | 3222090,7   | картометрический | 1 | - |
| 204            | 391026,1601 | 3222113,799 | картометрический | 1 | - |
| 205            | 391026,1499 | 3222124,479 | картометрический | 1 | - |
| 206            | 391049,2101 | 3222126,28  | картометрический | 1 | - |
| 207            | 391056,2801 | 3222141,701 | картометрический | 1 | - |
| 208            | 391055,6701 | 3222159,501 | картометрический | 1 | - |
| 209            | 391078,1401 | 3222164,86  | картометрический | 1 | - |
| 210            | 391081,6701 | 3222173,161 | картометрический | 1 | - |
| 211            | 391055,0301 | 3222200,419 | картометрический | 1 | - |
| 212            | 391017,74   | 3222226,48  | картометрический | 1 | - |
| 213            | 390992,8999 | 3222231,79  | картометрический | 1 | - |
| 214            | 390987,5799 | 3222228,22  | картометрический | 1 | - |
| 215            | 390992,92   | 3222208,661 | картометрический | 1 | - |
| 216            | 391003      | 3222194,441 | картометрический | 1 | - |
| 217            | 390993,5399 | 3222187,901 | картометрический | 1 | - |
| 218            | 390979,34   | 3222194,409 | картометрический | 1 | - |
| 219            | 390959,5401 | 3222191,721 | картометрический | 1 | - |
| 220            | 390941,5099 | 3222186,36  | картометрический | 1 | - |
| 221            | 390906,6201 | 3222181,881 | картометрический | 1 | - |
| 222            | 390914,94   | 3222152,83  | картометрический | 1 | - |
| 223            | 390925,0101 | 3222136,241 | картометрический | 1 | - |
| 224            | 390930,3401 | 3222134,46  | картометрический | 1 | - |
| 225            | 390951,58   | 3222166,509 | картометрический | 1 | - |
| 226            | 390970,7801 | 3222180,169 | картометрический | 1 | - |
| 227            | 391009,5401 | 3222168,35  | картометрический | 1 | - |
| 228            | 391010,1399 | 3222159,449 | картометрический | 1 | - |
| 229            | 390985,9299 | 3222130,96  | картометрический | 1 | - |
| 230            | 390968,23   | 3222096,25  | картометрический | 1 | - |
| 231            | 390967,6401 | 3222091,201 | картометрический | 1 | - |
| 232            | 391019,14   | 3222055,079 | картометрический | 1 | - |
| 233            | 391029,7799 | 3222053,9   | картометрический | 1 | - |
| 234            | 391050,47   | 3222061,04  | картометрический | 1 | - |
| 235            | 391072,36   | 3222054,539 | картометрический | 1 | - |
| 236            | 391094,84   | 3222045,08  | картометрический | 1 | - |

|                |             |             |                  |   |   |
|----------------|-------------|-------------|------------------|---|---|
| 197            | 391107,8499 | 3222046,869 | картометрический | 1 | - |
| <b>Часть 3</b> |             |             |                  |   |   |
| 237            | 391071,18   | 3221346,6   | картометрический | 1 | - |
| 238            | 391080,9299 | 3221367,649 | картометрический | 1 | - |
| 239            | 391085,95   | 3221389,9   | картометрический | 1 | - |
| 240            | 391048,92   | 3221410,071 | картометрический | 1 | - |
| 241            | 391013,3699 | 3221427,88  | картометрический | 1 | - |
| 242            | 391001,84   | 3221398,819 | картометрический | 1 | - |
| 243            | 391001,5601 | 3221383,1   | картометрический | 1 | - |
| 244            | 391014,3099 | 3221361,451 | картометрический | 1 | - |
| 245            | 391037,7001 | 3221364,109 | картометрический | 1 | - |
| 246            | 391049,86   | 3221346,31  | картометрический | 1 | - |
| 237            | 391071,18   | 3221346,6   | картометрический | 1 | - |
| <b>Часть 4</b> |             |             |                  |   |   |
| 247            | 390768,55   | 3222192,32  | картометрический | 1 | - |
| 248            | 390786,8599 | 3222207,17  | картометрический | 1 | - |
| 249            | 390795,7001 | 3222236,241 | картометрический | 1 | - |
| 250            | 390794,49   | 3222254,62  | картометрический | 1 | - |
| 251            | 390776,1801 | 3222236,219 | картометрический | 1 | - |
| 252            | 390749      | 3222221,37  | картометрический | 1 | - |
| 253            | 390726,5399 | 3222214,82  | картометрический | 1 | - |
| 254            | 390736,0399 | 3222177,459 | картометрический | 1 | - |
| 247            | 390768,55   | 3222192,32  | картометрический | 1 | - |

### Раздел 3

#### Сведения о местоположении измененных (уточненных) границ объекта

1. Система координат -

2. Сведения о характерных точках границ объекта

| Обозначение характерных точек границ | Координаты, м |   | Метод определения координат характерной точки | Средняя квадратическая погрешность положения характерной точки (Mt), м | Описание обозначения точки на местности (при наличии) |
|--------------------------------------|---------------|---|---|--|---|
|                                      | X             | Y |   |  |   |
| 1                                    | 2             | 3 | 4   | 5  | 6   |
| -                                    | -             | - | -   | -  | -   |

3. Сведения о характерных точках части (частей) границы объекта

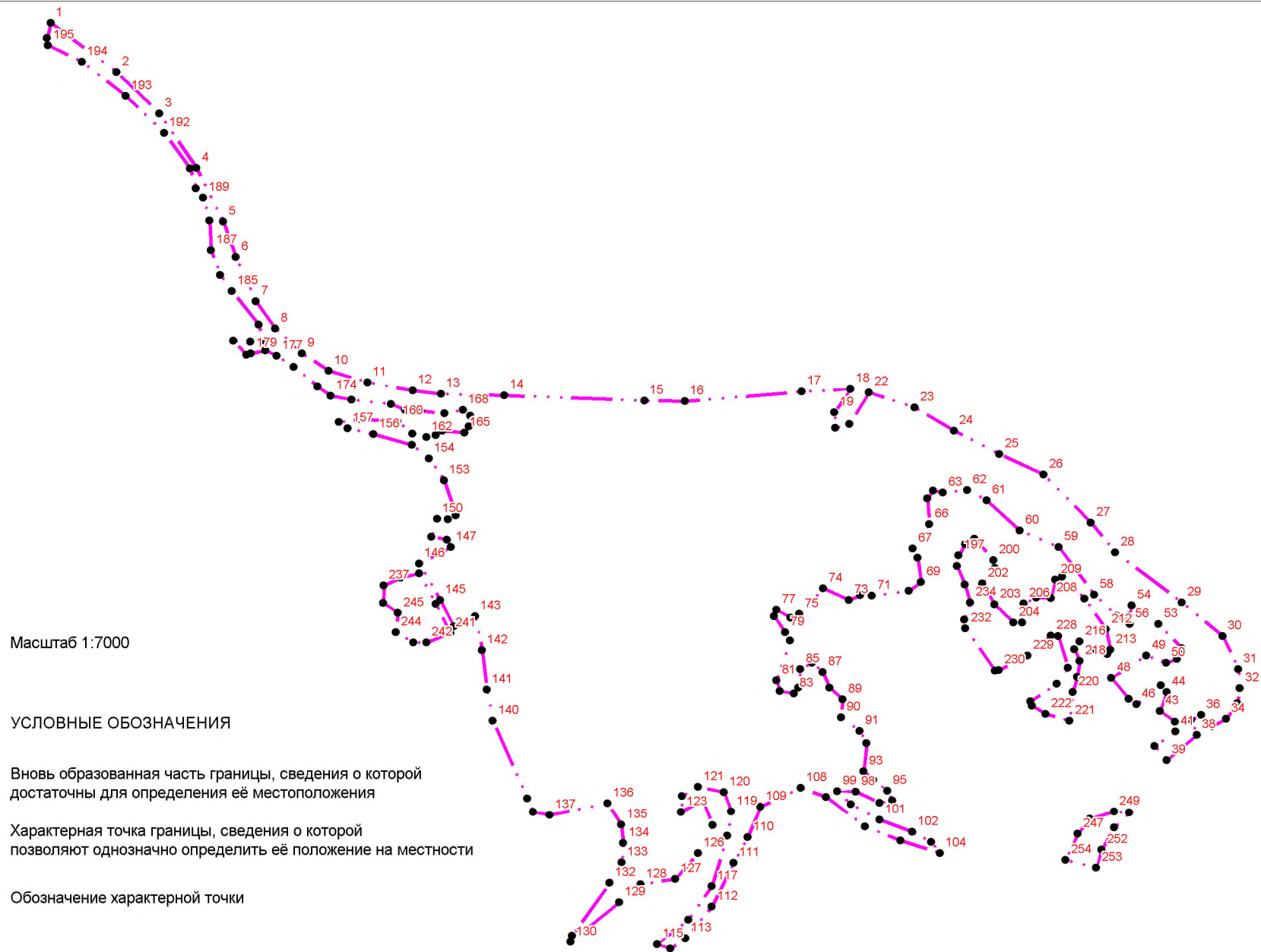
| Обозначение характерных точек границ | Координаты, м |   | Метод определения координат характерной точки | Средняя квадратическая погрешность положения характерной точки (Mt), м | Описание обозначения точки на местности (при наличии) |
|--------------------------------------|---------------|---|---|--|---|
|                                      | X             | Y |   |  |   |
| 1                                    | 2             | 3 | 4   | 5  | 6   |
| -                                    | -             | - | -   | -  | -   |

**Текстовое описание местоположения границ населенных пунктов,  
территориальных зон, особо охраняемых природных территорий,  
зон с особыми условиями использования территорий**

| <b>Прохождение границы</b> |                 | <b>Описание прохождения границы</b> |
|----------------------------|-----------------|-------------------------------------|
| <b>от точки</b>            | <b>до точки</b> |                                     |
| <b>1</b>                   | <b>2</b>        | <b>3</b>                            |
| -                          | -               | -                                   |

## Раздел 4

### План границ объекта



# ОПИСАНИЕ МЕСТОПОЛОЖЕНИЯ ГРАНИЦ

д. Мелегежская Горка

## Раздел 1

### Сведения об объекте

| <b>№ п/п</b> | <b>Характеристики объекта</b>   | <b>Описание характеристик</b>   |
|--------------|---|---|
| <b>1</b>     | <b>2</b>  | <b>3</b>  |
| 1.           | Местоположение объекта  | 187504, Ленинградская область, Тихвинский район, Мелегежское сельское поселение |
| 2.           | Площадь объекта +/- величина погрешности определения площади (Р +/- Дельта Р) | 2514732,2 кв. м.  |
| 3.           | Иные характеристики объекта   | -   |

## Раздел 2

### Сведения о местоположении границ объекта

#### 1. Система координат МСК 47 зона 3

#### 2. Сведения о характерных точках границ объекта

| Обозначение характерных точек границ | Координаты, м |   | Метод определения координат характерной точки | Средняя квадратическая погрешность положения характерной точки (Mt), м | Описание обозначения точки на местности (при наличии) |
|--------------------------------------|---------------|---|---|--|---|
|                                      | X             | Y |   |  |   |
| 1                                    | 2             | 3 | 4   | 5  | 6   |
| -                                    | -             | - | -   | -  | -   |

#### 3. Сведения о характерных точках части (частей) границы объекта

| Обозначение характерных точек границ | Координаты, м |            | Метод определения координат характерной точки | Средняя квадратическая погрешность положения характерной точки (Mt), м | Описание обозначения точки на местности (при наличии) |
|--------------------------------------|---------------|------------|---|--|---|
|                                      | X             | Y          |   |  |   |
| 1                                    | 2             | 3          | 4   | 5  | 6   |
| <b>Часть 1</b>                       |               |            |   |  |   |
| 1                                    | 395677,14     | 3220647,72 | картометрический                              | 1  | -   |
| 2                                    | 395717,18     | 3220619,31 | картометрический                              | 1  | -   |
| 3                                    | 395776,01     | 3220644,28 | картометрический                              | 1  | -   |
| 4                                    | 395775,06     | 3220535,8  | картометрический                              | 1  | -   |
| 5                                    | 395768,52     | 3220451,56 | картометрический                              | 1  | -   |
| 6                                    | 395767,84     | 3220365,26 | картометрический                              | 1  | -   |
| 7                                    | 395756,47     | 3220313,14 | картометрический                              | 1  | -   |
| 8                                    | 395763,71     | 3220287,24 | картометрический                              | 1  | -   |
| 9                                    | 395765,1      | 3220269,28 | картометрический                              | 1  | -   |
| 10                                   | 395767,52     | 3220200,58 | картометрический                              | 1  | -   |
| 11                                   | 395758,9      | 3220183,67 | картометрический                              | 1  | -   |
| 12                                   | 395683,75     | 3220078,42 | картометрический                              | 1  | -   |
| 13                                   | 395642,75     | 3220001,35 | картометрический                              | 1  | -   |
| 14                                   | 395661,73     | 3219987,84 | картометрический                              | 1  | -   |
| 15                                   | 395655,62     | 3219978,83 | картометрический                              | 1  | -   |
| 16                                   | 395634,08     | 3219976,59 | картометрический                              | 1  | -   |
| 17                                   | 395628,17     | 3219958,76 | картометрический                              | 1  | -   |
| 18                                   | 395638,58     | 3219945,36 | картометрический                              | 1  | -   |
| 19                                   | 395632,48     | 3219934,42 | картометрический                              | 1  | -   |
| 20                                   | 395573,96     | 3219906,12 | картометрический                              | 1  | -   |
| 21                                   | 395562,72     | 3219871,36 | картометрический                              | 1  | -   |
| 22                                   | 395554,3      | 3219855,32 | картометрический                              | 1  | -   |
| 23                                   | 395537,64     | 3219840,47 | картометрический                              | 1  | -   |
| 24                                   | 395534,75     | 3219793,47 | картометрический                              | 1  | -   |
| 25                                   | 395547,61     | 3219788,31 | картометрический                              | 1  | -   |
| 26                                   | 395551,15     | 3219780,26 | картометрический                              | 1  | -   |
| 27                                   | 395543,4      | 3219772,78 | картометрический                              | 1  | -   |
| 28                                   | 395541,71     | 3219767,14 | картометрический                              | 1  | -   |
| 29                                   | 395542,93     | 3219762,56 | картометрический                              | 1  | -   |
| 30                                   | 395548,58     | 3219749,67 | картометрический                              | 1  | -   |

|    |           |            |                  |   |   |
|----|-----------|------------|------------------|---|---|
| 31 | 395569,16 | 3219748,05 | картометрический | 1 | - |
| 32 | 395592,24 | 3219770,17 | картометрический | 1 | - |
| 33 | 395600,25 | 3219782,62 | картометрический | 1 | - |
| 34 | 395613,85 | 3219786,33 | картометрический | 1 | - |
| 35 | 395637,89 | 3219890,16 | картометрический | 1 | - |
| 36 | 395687,46 | 3219911,2  | картометрический | 1 | - |
| 37 | 395699,36 | 3219919,88 | картометрический | 1 | - |
| 38 | 395778,9  | 3220028,64 | картометрический | 1 | - |
| 39 | 395788,32 | 3220049    | картометрический | 1 | - |
| 40 | 395833,09 | 3220096,54 | картометрический | 1 | - |
| 41 | 395843,06 | 3220099,76 | картометрический | 1 | - |
| 42 | 395864,6  | 3220125,18 | картометрический | 1 | - |
| 43 | 395864,2  | 3220136,32 | картометрический | 1 | - |
| 44 | 395886,08 | 3220203,63 | картометрический | 1 | - |
| 45 | 395896,34 | 3220217,09 | картометрический | 1 | - |
| 46 | 395915,61 | 3220261,6  | картометрический | 1 | - |
| 47 | 395919,23 | 3220291,47 | картометрический | 1 | - |
| 48 | 395913,76 | 3220355,34 | картометрический | 1 | - |
| 49 | 395906,94 | 3220410,94 | картометрический | 1 | - |
| 50 | 395921,75 | 3220473,02 | картометрический | 1 | - |
| 51 | 395960,96 | 3220547,23 | картометрический | 1 | - |
| 52 | 395976,12 | 3220513,06 | картометрический | 1 | - |
| 53 | 396005,98 | 3220401,51 | картометрический | 1 | - |
| 54 | 396012,11 | 3220363,48 | картометрический | 1 | - |
| 55 | 396012,08 | 3220353,34 | картометрический | 1 | - |
| 56 | 396014,36 | 3220329,91 | картометрический | 1 | - |
| 57 | 396007,28 | 3220295,29 | картометрический | 1 | - |
| 58 | 396000,43 | 3220239,21 | картометрический | 1 | - |
| 59 | 395969,7  | 3220149,37 | картометрический | 1 | - |
| 60 | 395958,34 | 3220112,48 | картометрический | 1 | - |
| 61 | 395947,09 | 3220075,64 | картометрический | 1 | - |
| 62 | 395935,78 | 3220038,89 | картометрический | 1 | - |
| 63 | 395924,56 | 3220002,2  | картометрический | 1 | - |
| 64 | 395913,33 | 3219965,6  | картометрический | 1 | - |
| 65 | 395902,15 | 3219929,09 | картометрический | 1 | - |
| 66 | 395890,72 | 3219892,67 | картометрический | 1 | - |
| 67 | 395879,54 | 3219856,18 | картометрический | 1 | - |
| 68 | 395867,07 | 3219819,82 | картометрический | 1 | - |
| 69 | 395856,16 | 3219782,77 | картометрический | 1 | - |
| 70 | 395845,05 | 3219746,06 | картометрический | 1 | - |
| 71 | 395831,31 | 3219697,98 | картометрический | 1 | - |
| 72 | 395848,94 | 3219699,66 | картометрический | 1 | - |
| 73 | 395865,01 | 3219707,02 | картометрический | 1 | - |
| 74 | 395937,22 | 3219753,76 | картометрический | 1 | - |
| 75 | 395964,41 | 3219761,72 | картометрический | 1 | - |
| 76 | 395983,41 | 3219658,83 | картометрический | 1 | - |
| 77 | 395989,19 | 3219646,48 | картометрический | 1 | - |
| 78 | 395995,62 | 3219627,98 | картометрический | 1 | - |
| 79 | 396013,09 | 3219634,48 | картометрический | 1 | - |
| 80 | 396065,63 | 3219655,58 | картометрический | 1 | - |
| 81 | 396088,66 | 3219666,4  | картометрический | 1 | - |
| 82 | 396186,73 | 3219724,55 | картометрический | 1 | - |



|     |           |            |                  |   |   |
|-----|-----------|------------|------------------|---|---|
| 83  | 396242,44 | 3219759,05 | картометрический | 1 | - |
| 84  | 396313    | 3219802,83 | картометрический | 1 | - |
| 85  | 396327,7  | 3219811,26 | картометрический | 1 | - |
| 86  | 396361,54 | 3219757,75 | картометрический | 1 | - |
| 87  | 396425,16 | 3219705,04 | картометрический | 1 | - |
| 88  | 396449,91 | 3219686,34 | картометрический | 1 | - |
| 89  | 396388,6  | 3219628,02 | картометрический | 1 | - |
| 90  | 396350,68 | 3219597,01 | картометрический | 1 | - |
| 91  | 396324,16 | 3219575,92 | картометрический | 1 | - |
| 92  | 396307,11 | 3219571,32 | картометрический | 1 | - |
| 93  | 396261,93 | 3219558,46 | картометрический | 1 | - |
| 94  | 396241,69 | 3219549,73 | картометрический | 1 | - |
| 95  | 396232,21 | 3219536,96 | картометрический | 1 | - |
| 96  | 396223,61 | 3219496,64 | картометрический | 1 | - |
| 97  | 396200,18 | 3219465,41 | картометрический | 1 | - |
| 98  | 396188,66 | 3219461,32 | картометрический | 1 | - |
| 99  | 396164,79 | 3219462,2  | картометрический | 1 | - |
| 100 | 396153,27 | 3219458,53 | картометрический | 1 | - |
| 101 | 396129,42 | 3219431,42 | картометрический | 1 | - |
| 102 | 396129,44 | 3219416,18 | картометрический | 1 | - |
| 103 | 396142,21 | 3219411,62 | картометрический | 1 | - |
| 104 | 396173,06 | 3219426,78 | картометрический | 1 | - |
| 105 | 396207,22 | 3219430,4  | картометрический | 1 | - |
| 106 | 396214,62 | 3219441,5  | картометрический | 1 | - |
| 107 | 396222,33 | 3219442,92 | картометрический | 1 | - |
| 108 | 396236,96 | 3219430,33 | картометрический | 1 | - |
| 109 | 396260,42 | 3219429,24 | картометрический | 1 | - |
| 110 | 396278,55 | 3219413,55 | картометрический | 1 | - |
| 111 | 396317,93 | 3219350,68 | картометрический | 1 | - |
| 112 | 396357,87 | 3219340,7  | картометрический | 1 | - |
| 113 | 396395,1  | 3219345,41 | картометрический | 1 | - |
| 114 | 396411,36 | 3219360,32 | картометрический | 1 | - |
| 115 | 396443,48 | 3219347,9  | картометрический | 1 | - |
| 116 | 396497,41 | 3219335,82 | картометрический | 1 | - |
| 117 | 396508,52 | 3219336,62 | картометрический | 1 | - |
| 118 | 396545,44 | 3219360,78 | картометрический | 1 | - |
| 119 | 396568,59 | 3219369,78 | картометрический | 1 | - |
| 120 | 396594,96 | 3219337,57 | картометрический | 1 | - |
| 121 | 396614,25 | 3219340,13 | картометрический | 1 | - |
| 122 | 396621,96 | 3219331,76 | картометрический | 1 | - |
| 123 | 396571,17 | 3219296,38 | картометрический | 1 | - |
| 124 | 396584,68 | 3219280,27 | картометрический | 1 | - |
| 125 | 396580,18 | 3219224,25 | картометрический | 1 | - |
| 126 | 396602,54 | 3219186,54 | картометрический | 1 | - |
| 127 | 396614,33 | 3219153,28 | картометрический | 1 | - |
| 128 | 396630,75 | 3219125,27 | картометрический | 1 | - |
| 129 | 396665,43 | 3219086,76 | картометрический | 1 | - |
| 130 | 396665,45 | 3219070,08 | картометрический | 1 | - |
| 131 | 396689,78 | 3219030,91 | картометрический | 1 | - |
| 132 | 396701,83 | 3219018,94 | картометрический | 1 | - |
| 133 | 396705,86 | 3219008,44 | картометрический | 1 | - |
| 134 | 396708,02 | 3218989,73 | картометрический | 1 | - |

|     |           |            |                  |   |   |
|-----|-----------|------------|------------------|---|---|
| 135 | 396652,64 | 3219082,78 | картометрический | 1 | - |
| 136 | 396589,92 | 3219190,95 | картометрический | 1 | - |
| 137 | 396510,66 | 3219297,2  | картометрический | 1 | - |
| 138 | 396469,13 | 3219336,47 | картометрический | 1 | - |
| 139 | 396442,4  | 3219342,59 | картометрический | 1 | - |
| 140 | 396397,01 | 3219336,47 | картометрический | 1 | - |
| 141 | 396334,87 | 3219331,32 | картометрический | 1 | - |
| 142 | 396300,27 | 3219333,27 | картометрический | 1 | - |
| 143 | 396301,73 | 3219336,48 | картометрический | 1 | - |
| 144 | 396297,23 | 3219352,58 | картометрический | 1 | - |
| 145 | 396278,58 | 3219379,64 | картометрический | 1 | - |
| 146 | 396246,42 | 3219405,42 | картометрический | 1 | - |
| 147 | 396213,62 | 3219420,25 | картометрический | 1 | - |
| 148 | 396198,19 | 3219418,33 | картометрический | 1 | - |
| 149 | 396186,62 | 3219404,17 | картометрический | 1 | - |
| 150 | 396169,26 | 3219399,03 | картометрический | 1 | - |
| 151 | 396148,04 | 3219394,54 | картометрический | 1 | - |
| 152 | 396132,61 | 3219375,88 | картометрический | 1 | - |
| 153 | 396136,47 | 3219353,98 | картометрический | 1 | - |
| 154 | 396140,97 | 3219345,6  | картометрический | 1 | - |
| 155 | 396149,33 | 3219339,16 | картометрический | 1 | - |
| 156 | 396158,98 | 3219337,86 | картометрический | 1 | - |
| 157 | 396168,62 | 3219358,46 | картометрический | 1 | - |
| 158 | 396191,12 | 3219367,46 | картометрический | 1 | - |
| 159 | 396211,7  | 3219384,19 | картометрический | 1 | - |
| 160 | 396234,85 | 3219384,82 | картометрический | 1 | - |
| 161 | 396249,64 | 3219380,3  | картометрический | 1 | - |
| 162 | 396261,86 | 3219359,69 | картометрический | 1 | - |
| 163 | 396274,72 | 3219341,01 | картометрический | 1 | - |
| 164 | 396283,07 | 3219334,24 | картометрический | 1 | - |
| 165 | 396214,78 | 3219338,08 | картометрический | 1 | - |
| 166 | 396146,21 | 3219335,51 | картометрический | 1 | - |
| 167 | 396089,22 | 3219346,13 | картометрический | 1 | - |
| 168 | 396008,41 | 3219368,99 | картометрический | 1 | - |
| 169 | 395986,2  | 3219388,63 | картометрический | 1 | - |
| 170 | 395953,68 | 3219471,7  | картометрический | 1 | - |
| 171 | 395918,91 | 3219584,38 | картометрический | 1 | - |
| 172 | 395920,28 | 3219599,38 | картометрический | 1 | - |
| 173 | 395902,88 | 3219594,36 | картометрический | 1 | - |
| 174 | 395905,94 | 3219580,83 | картометрический | 1 | - |
| 175 | 395946,02 | 3219468,8  | картометрический | 1 | - |
| 176 | 395976,44 | 3219382,19 | картометрический | 1 | - |
| 177 | 396003,32 | 3219357,56 | картометрический | 1 | - |
| 178 | 396087,36 | 3219335,02 | картометрический | 1 | - |
| 179 | 396143,38 | 3219325,2  | картометрический | 1 | - |
| 180 | 396213,4  | 3219327,62 | картометрический | 1 | - |
| 181 | 396299,52 | 3219325,52 | картометрический | 1 | - |
| 182 | 396335,1  | 3219324,08 | картометрический | 1 | - |
| 183 | 396396,92 | 3219328,74 | картометрический | 1 | - |
| 184 | 396414,14 | 3219331    | картометрический | 1 | - |
| 185 | 396441,18 | 3219334,06 | картометрический | 1 | - |
| 186 | 396465,97 | 3219329,23 | картометрический | 1 | - |

|     |           |            |                  |   |   |
|-----|-----------|------------|------------------|---|---|
| 187 | 396502,19 | 3219293,81 | картометрический | 1 | - |
| 188 | 396581,88 | 3219186,28 | картометрический | 1 | - |
| 189 | 396704,06 | 3218976,37 | картометрический | 1 | - |
| 190 | 396693,58 | 3218975,8  | картометрический | 1 | - |
| 191 | 396653,03 | 3218985,9  | картометрический | 1 | - |
| 192 | 396636,54 | 3218986,23 | картометрический | 1 | - |
| 193 | 396566,21 | 3218964,36 | картометрический | 1 | - |
| 194 | 396526,86 | 3218955,97 | картометрический | 1 | - |
| 195 | 396489,65 | 3218962,17 | картометрический | 1 | - |
| 196 | 396459,19 | 3218980,68 | картометрический | 1 | - |
| 197 | 396451,12 | 3218990,94 | картометрический | 1 | - |
| 198 | 396449,26 | 3219014,16 | картометрический | 1 | - |
| 199 | 396459,86 | 3219041,59 | картометрический | 1 | - |
| 200 | 396504,96 | 3219089,04 | картометрический | 1 | - |
| 201 | 396516,06 | 3219113,1  | картометрический | 1 | - |
| 202 | 396525,99 | 3219158,03 | картометрический | 1 | - |
| 203 | 396522,63 | 3219228,54 | картометрический | 1 | - |
| 204 | 396500,34 | 3219272,2  | картометрический | 1 | - |
| 205 | 396477,36 | 3219295,84 | картометрический | 1 | - |
| 206 | 396446,82 | 3219313,61 | картометрический | 1 | - |
| 207 | 396383,81 | 3219309,47 | картометрический | 1 | - |
| 208 | 396358,23 | 3219302,74 | картометрический | 1 | - |
| 209 | 396322,39 | 3219296,18 | картометрический | 1 | - |
| 210 | 396265,33 | 3219279,38 | картометрический | 1 | - |
| 211 | 396140,84 | 3219235,94 | картометрический | 1 | - |
| 212 | 396098,26 | 3219214,74 | картометрический | 1 | - |
| 213 | 396052,66 | 3219197,07 | картометрический | 1 | - |
| 214 | 395993,94 | 3219193,03 | картометрический | 1 | - |
| 215 | 395903,24 | 3219215,08 | картометрический | 1 | - |
| 216 | 395862,36 | 3219234,09 | картометрический | 1 | - |
| 217 | 395835,43 | 3219255,46 | картометрический | 1 | - |
| 218 | 395813,9  | 3219273,29 | картометрический | 1 | - |
| 219 | 395789,33 | 3219308,12 | картометрический | 1 | - |
| 220 | 395781,76 | 3219325,46 | картометрический | 1 | - |
| 221 | 395731,78 | 3219400    | картометрический | 1 | - |
| 222 | 395712,63 | 3219424,88 | картометрический | 1 | - |
| 223 | 395675,58 | 3219431,97 | картометрический | 1 | - |
| 224 | 395621,06 | 3219447,95 | картометрический | 1 | - |
| 225 | 395534,58 | 3219471,34 | картометрический | 1 | - |
| 226 | 395380,78 | 3219480,26 | картометрический | 1 | - |
| 227 | 395316,17 | 3219497,26 | картометрический | 1 | - |
| 228 | 395228,33 | 3219546,32 | картометрический | 1 | - |
| 229 | 395192,48 | 3219559,5  | картометрический | 1 | - |
| 230 | 395154,78 | 3219568,39 | картометрический | 1 | - |
| 231 | 395094,72 | 3219569,62 | картометрический | 1 | - |
| 232 | 395036,91 | 3219538,58 | картометрический | 1 | - |
| 233 | 395020,84 | 3219499,31 | картометрический | 1 | - |
| 234 | 395031,12 | 3219460,4  | картометрический | 1 | - |
| 235 | 395061,92 | 3219407,06 | картометрический | 1 | - |
| 236 | 395097,96 | 3219361,8  | картометрический | 1 | - |
| 237 | 395161,69 | 3219253,88 | картометрический | 1 | - |
| 238 | 395192,7  | 3219233,66 | картометрический | 1 | - |

|     |           |            |                  |   |   |
|-----|-----------|------------|------------------|---|---|
| 239 | 395215,71 | 3219208,78 | картометрический | 1 | - |
| 240 | 395212,52 | 3219180,57 | картометрический | 1 | - |
| 241 | 395193,6  | 3219163,18 | картометрический | 1 | - |
| 242 | 395164,38 | 3219148,44 | картометрический | 1 | - |
| 243 | 395092,5  | 3219142,09 | картометрический | 1 | - |
| 244 | 395041,2  | 3219150,22 | картометрический | 1 | - |
| 245 | 394986,08 | 3219159,62 | картометрический | 1 | - |
| 246 | 394964,83 | 3219168,46 | картометрический | 1 | - |
| 247 | 394920,41 | 3219193,37 | картометрический | 1 | - |
| 248 | 394892,9  | 3219223,8  | картометрический | 1 | - |
| 249 | 394839,3  | 3219276,83 | картометрический | 1 | - |
| 250 | 394815,07 | 3219294,83 | картометрический | 1 | - |
| 251 | 394760,78 | 3219338,69 | картометрический | 1 | - |
| 252 | 394715,82 | 3219365,1  | картометрический | 1 | - |
| 253 | 394651,49 | 3219394,14 | картометрический | 1 | - |
| 254 | 394655,62 | 3219403,96 | картометрический | 1 | - |
| 255 | 394659,8  | 3219402,48 | картометрический | 1 | - |
| 256 | 394673,07 | 3219433,69 | картометрический | 1 | - |
| 257 | 394690,12 | 3219467,01 | картометрический | 1 | - |
| 258 | 394730,68 | 3219519,49 | картометрический | 1 | - |
| 259 | 394794,68 | 3219596,01 | картометрический | 1 | - |
| 260 | 394836,72 | 3219640,77 | картометрический | 1 | - |
| 261 | 394863,45 | 3219667,57 | картометрический | 1 | - |
| 262 | 394877,95 | 3219681,82 | картометрический | 1 | - |
| 263 | 394879,71 | 3219708,94 | картометрический | 1 | - |
| 264 | 394887,4  | 3219715,57 | картометрический | 1 | - |
| 265 | 394878,32 | 3219759,92 | картометрический | 1 | - |
| 266 | 394860,18 | 3219781,96 | картометрический | 1 | - |
| 267 | 394859,32 | 3219789,44 | картометрический | 1 | - |
| 268 | 394846,18 | 3219799,72 | картометрический | 1 | - |
| 269 | 394851,04 | 3219801,66 | картометрический | 1 | - |
| 270 | 394852,59 | 3219803,34 | картометрический | 1 | - |
| 271 | 394853,6  | 3219805,07 | картометрический | 1 | - |
| 272 | 394854,72 | 3219807,68 | картометрический | 1 | - |
| 273 | 394862,12 | 3219826,06 | картометрический | 1 | - |
| 274 | 394865,24 | 3219832,99 | картометрический | 1 | - |
| 275 | 394869,85 | 3219845,48 | картометрический | 1 | - |
| 276 | 394878,66 | 3219869,9  | картометрический | 1 | - |
| 277 | 394864,58 | 3219870,82 | картометрический | 1 | - |
| 278 | 394863,13 | 3219870,01 | картометрический | 1 | - |
| 279 | 394837,42 | 3219870,3  | картометрический | 1 | - |
| 280 | 394816,92 | 3219869,98 | картометрический | 1 | - |
| 281 | 394816,87 | 3219885,85 | картометрический | 1 | - |
| 282 | 394818,52 | 3219885,92 | картометрический | 1 | - |
| 283 | 394818,2  | 3219891,97 | картометрический | 1 | - |
| 284 | 394800,18 | 3219891,36 | картометрический | 1 | - |
| 285 | 394797,17 | 3219891,3  | картометрический | 1 | - |
| 286 | 394797,52 | 3219897,11 | картометрический | 1 | - |
| 287 | 394794,47 | 3219925,51 | картометрический | 1 | - |
| 288 | 394796,48 | 3219933,95 | картометрический | 1 | - |
| 289 | 394808,24 | 3219947,42 | картометрический | 1 | - |
| 290 | 394819,3  | 3219976,26 | картометрический | 1 | - |

|                |           |            |                  |   |   |
|----------------|-----------|------------|------------------|---|---|
| 291            | 394821,33 | 3219983,71 | картометрический | 1 | - |
| 292            | 394833,06 | 3219980,51 | картометрический | 1 | - |
| 293            | 394836,92 | 3219990,59 | картометрический | 1 | - |
| 294            | 394839,18 | 3219995,79 | картометрический | 1 | - |
| 295            | 394877,1  | 3219980,75 | картометрический | 1 | - |
| 296            | 394910,12 | 3219965,4  | картометрический | 1 | - |
| 297            | 394929,57 | 3220028,35 | картометрический | 1 | - |
| 298            | 394937,13 | 3220048,37 | картометрический | 1 | - |
| 299            | 394941,79 | 3220046,74 | картометрический | 1 | - |
| 300            | 394957,13 | 3220041,58 | картометрический | 1 | - |
| 301            | 394963,24 | 3220073,37 | картометрический | 1 | - |
| 302            | 395047,61 | 3220060,41 | картометрический | 1 | - |
| 303            | 395071,06 | 3220080,07 | картометрический | 1 | - |
| 304            | 395149,45 | 3220071,05 | картометрический | 1 | - |
| 305            | 395161,65 | 3220177,19 | картометрический | 1 | - |
| 306            | 395245,53 | 3220167,54 | картометрический | 1 | - |
| 307            | 395263,18 | 3220257,76 | картометрический | 1 | - |
| 308            | 395285,64 | 3220253,89 | картометрический | 1 | - |
| 309            | 395319,71 | 3220433,05 | картометрический | 1 | - |
| 310            | 395285,68 | 3220438,69 | картометрический | 1 | - |
| 311            | 395284,91 | 3220450,14 | картометрический | 1 | - |
| 312            | 395281,44 | 3220486,84 | картометрический | 1 | - |
| 313            | 395331,01 | 3220501,23 | картометрический | 1 | - |
| 314            | 395414,44 | 3220530,52 | картометрический | 1 | - |
| 315            | 395469,6  | 3220556,37 | картометрический | 1 | - |
| 316            | 395500,28 | 3220576,72 | картометрический | 1 | - |
| 317            | 395533,38 | 3220589,47 | картометрический | 1 | - |
| 318            | 395614,74 | 3220625,66 | картометрический | 1 | - |
| 1              | 395677,14 | 3220647,72 | картометрический | 1 | - |
| <b>Часть 2</b> |           |            |                  |   |   |
| 319            | 396626,94 | 3218954,04 | картометрический | 1 | - |
| 320            | 396682,89 | 3218940,48 | картометрический | 1 | - |
| 321            | 396720,19 | 3218897,95 | картометрический | 1 | - |
| 322            | 396742,06 | 3218816,8  | картометрический | 1 | - |
| 323            | 396758,39 | 3218780,64 | картометрический | 1 | - |
| 324            | 396775,51 | 3218743,55 | картометрический | 1 | - |
| 325            | 396776,78 | 3218716,38 | картометрический | 1 | - |
| 326            | 396769,8  | 3218698,28 | картометрический | 1 | - |
| 327            | 396757,5  | 3218659,2  | картометрический | 1 | - |
| 328            | 396749,74 | 3218604,88 | картометрический | 1 | - |
| 329            | 396735,4  | 3218549,34 | картометрический | 1 | - |
| 330            | 396714,04 | 3218511,92 | картометрический | 1 | - |
| 331            | 396695,56 | 3218474,1  | картометрический | 1 | - |
| 332            | 396693,1  | 3218459,28 | картометрический | 1 | - |
| 333            | 396692,35 | 3218399,59 | картометрический | 1 | - |
| 334            | 396687,02 | 3218377,37 | картометрический | 1 | - |
| 335            | 396660,21 | 3218355,1  | картометрический | 1 | - |
| 336            | 396636,43 | 3218345,38 | картометрический | 1 | - |
| 337            | 396615,03 | 3218345,02 | картометрический | 1 | - |
| 338            | 396597,74 | 3218348,77 | картометрический | 1 | - |
| 339            | 396540,49 | 3218379,38 | картометрический | 1 | - |
| 340            | 396503,86 | 3218377,82 | картометрический | 1 | - |

|     |           |            |                  |   |   |
|-----|-----------|------------|------------------|---|---|
| 341 | 396380,44 | 3218316,37 | картометрический | 1 | - |
| 342 | 396353,3  | 3218296,27 | картометрический | 1 | - |
| 343 | 396336,32 | 3218273,64 | картометрический | 1 | - |
| 344 | 396329,89 | 3218238,55 | картометрический | 1 | - |
| 345 | 396344,09 | 3218211,16 | картометрический | 1 | - |
| 346 | 396391,38 | 3218192,19 | картометрический | 1 | - |
| 347 | 396352,46 | 3218175,1  | картометрический | 1 | - |
| 348 | 396313,48 | 3218203,32 | картометрический | 1 | - |
| 349 | 396300,27 | 3218237,53 | картометрический | 1 | - |
| 350 | 396299,4  | 3218278,28 | картометрический | 1 | - |
| 351 | 396303,06 | 3218315,74 | картометрический | 1 | - |
| 352 | 396298,5  | 3218345,8  | картометрический | 1 | - |
| 353 | 396308,38 | 3218358,32 | картометрический | 1 | - |
| 354 | 396318,94 | 3218358    | картометрический | 1 | - |
| 355 | 396327,31 | 3218367,65 | картометрический | 1 | - |
| 356 | 396326,02 | 3218389,22 | картометрический | 1 | - |
| 357 | 396291,9  | 3218446,85 | картометрический | 1 | - |
| 358 | 396285,87 | 3218470,37 | картометрический | 1 | - |
| 359 | 396300,27 | 3218496,44 | картометрический | 1 | - |
| 360 | 396321,84 | 3218497,08 | картометрический | 1 | - |
| 361 | 396345,02 | 3218465,2  | картометрический | 1 | - |
| 362 | 396361,44 | 3218412,73 | картометрический | 1 | - |
| 363 | 396364,97 | 3218382,74 | картометрический | 1 | - |
| 364 | 396375,9  | 3218373,08 | картометрический | 1 | - |
| 365 | 396388,12 | 3218385,3  | картометрический | 1 | - |
| 366 | 396387,47 | 3218430,38 | картометрический | 1 | - |
| 367 | 396380,76 | 3218482,91 | картометрический | 1 | - |
| 368 | 396374,64 | 3218505,77 | картометрический | 1 | - |
| 369 | 396350,8  | 3218539,87 | картометрический | 1 | - |
| 370 | 396358,78 | 3218541,2  | картометрический | 1 | - |
| 371 | 396372,38 | 3218526,35 | картометрический | 1 | - |
| 372 | 396386,8  | 3218514,38 | картометрический | 1 | - |
| 373 | 396394,23 | 3218497,89 | картометрический | 1 | - |
| 374 | 396397,12 | 3218488,83 | картометрический | 1 | - |
| 375 | 396397,54 | 3218478,12 | картометрический | 1 | - |
| 376 | 396400,86 | 3218458,76 | картометрический | 1 | - |
| 377 | 396397,12 | 3218408,48 | картометрический | 1 | - |
| 378 | 396409,34 | 3218367,91 | картометрический | 1 | - |
| 379 | 396431,01 | 3218367,3  | картометрический | 1 | - |
| 380 | 396454,88 | 3218370,53 | картометрический | 1 | - |
| 381 | 396666,34 | 3218471,28 | картометрический | 1 | - |
| 382 | 396670,85 | 3218484,45 | картометрический | 1 | - |
| 383 | 396664,64 | 3218518,22 | картометрический | 1 | - |
| 384 | 396666,26 | 3218536,74 | картометрический | 1 | - |
| 385 | 396673,16 | 3218627,3  | картометрический | 1 | - |
| 386 | 396672,31 | 3218647,06 | картометрический | 1 | - |
| 387 | 396664,45 | 3218679,6  | картометрический | 1 | - |
| 388 | 396652,5  | 3218691,57 | картометрический | 1 | - |
| 389 | 396623,44 | 3218692,29 | картометрический | 1 | - |
| 390 | 396534,7  | 3218683,98 | картометрический | 1 | - |
| 391 | 396396,45 | 3218674,42 | картометрический | 1 | - |
| 392 | 396356,58 | 3218678,3  | картометрический | 1 | - |

|                |           |            |                  |   |   |
|----------------|-----------|------------|------------------|---|---|
| 393            | 396324,42 | 3218693,78 | картометрический | 1 | - |
| 394            | 396304,49 | 3218722,77 | картометрический | 1 | - |
| 395            | 396290,84 | 3218768,34 | картометрический | 1 | - |
| 396            | 396276,47 | 3218827,2  | картометрический | 1 | - |
| 397            | 396273,44 | 3218879,77 | картометрический | 1 | - |
| 398            | 396277,51 | 3218912,94 | картометрический | 1 | - |
| 399            | 396292,32 | 3218933,53 | картометрический | 1 | - |
| 400            | 396324,52 | 3218949,82 | картометрический | 1 | - |
| 401            | 396361,46 | 3218953,33 | картометрический | 1 | - |
| 402            | 396392,21 | 3218949,04 | картометрический | 1 | - |
| 403            | 396425,65 | 3218941,71 | картометрический | 1 | - |
| 404            | 396453,24 | 3218939,99 | картометрический | 1 | - |
| 405            | 396479,05 | 3218931,6  | картометрический | 1 | - |
| 406            | 396508,63 | 3218927,07 | картометрический | 1 | - |
| 407            | 396549,46 | 3218933,65 | картометрический | 1 | - |
| 319            | 396626,94 | 3218954,04 | картометрический | 1 | - |
|                |           |            |                  |   |   |
| 408            | 396345,85 | 3218878,92 | картометрический | 1 | - |
| 409            | 396428,66 | 3218875,09 | картометрический | 1 | - |
| 410            | 396491,79 | 3218867,23 | картометрический | 1 | - |
| 411            | 396529,34 | 3218849,78 | картометрический | 1 | - |
| 412            | 396579,08 | 3218822,14 | картометрический | 1 | - |
| 413            | 396625,35 | 3218785,93 | картометрический | 1 | - |
| 414            | 396625,98 | 3218774,35 | картометрический | 1 | - |
| 415            | 396605,4  | 3218762,48 | картометрический | 1 | - |
| 416            | 396563,08 | 3218755,44 | картометрический | 1 | - |
| 417            | 396513    | 3218751,47 | картометрический | 1 | - |
| 418            | 396454,6  | 3218746,55 | картометрический | 1 | - |
| 419            | 396398,23 | 3218748,62 | картометрический | 1 | - |
| 420            | 396379,49 | 3218754,22 | картометрический | 1 | - |
| 421            | 396370,74 | 3218763,29 | картометрический | 1 | - |
| 422            | 396351,75 | 3218813,07 | картометрический | 1 | - |
| 423            | 396331,16 | 3218863,24 | картометрический | 1 | - |
| 424            | 396333,54 | 3218874,93 | картометрический | 1 | - |
| 408            | 396345,85 | 3218878,92 | картометрический | 1 | - |
| <b>Часть 3</b> |           |            |                  |   |   |
| 425            | 392503,68 | 3220114,53 | картометрический | 1 | - |
| 426            | 392499,2  | 3220090,86 | картометрический | 1 | - |
| 427            | 392500,91 | 3220062,12 | картометрический | 1 | - |
| 428            | 392513,9  | 3220014,2  | картометрический | 1 | - |
| 429            | 392532,52 | 3219965,26 | картометрический | 1 | - |
| 430            | 392598,17 | 3219941    | картометрический | 1 | - |
| 431            | 392651,3  | 3219928,57 | картометрический | 1 | - |
| 432            | 392721,1  | 3219909,94 | картометрический | 1 | - |
| 433            | 392742,54 | 3219850,19 | картометрический | 1 | - |
| 434            | 392750,99 | 3219824,73 | картометрический | 1 | - |
| 435            | 392765,35 | 3219815,99 | картометрический | 1 | - |
| 436            | 392790,39 | 3219814,57 | картометрический | 1 | - |
| 437            | 392814,04 | 3219808,36 | картометрический | 1 | - |
| 438            | 392855,98 | 3219782,7  | картометрический | 1 | - |
| 439            | 392911,44 | 3219756,19 | картометрический | 1 | - |
| 440            | 392964,08 | 3219737    | картометрический | 1 | - |

|                |           |            |                  |   |   |
|----------------|-----------|------------|------------------|---|---|
| 441            | 393002,36 | 3219734,73 | картометрический | 1 | - |
| 442            | 393046,52 | 3219751,62 | картометрический | 1 | - |
| 443            | 393058,9  | 3219750,49 | картометрический | 1 | - |
| 444            | 393063,71 | 3219722,87 | картометрический | 1 | - |
| 445            | 393053,87 | 3219711,32 | картометрический | 1 | - |
| 446            | 393031,92 | 3219705,13 | картометрический | 1 | - |
| 447            | 393003,78 | 3219708,8  | картометрический | 1 | - |
| 448            | 392994,78 | 3219706,27 | картометрический | 1 | - |
| 449            | 392993,66 | 3219700,36 | картометрический | 1 | - |
| 450            | 393017,6  | 3219673,58 | картометрический | 1 | - |
| 451            | 393022,4  | 3219653    | картометрический | 1 | - |
| 452            | 393026,93 | 3219620,31 | картометрический | 1 | - |
| 453            | 393003,28 | 3219625,11 | картометрический | 1 | - |
| 454            | 392961,62 | 3219644,29 | картометрический | 1 | - |
| 455            | 392885,05 | 3219680,39 | картометрический | 1 | - |
| 456            | 392854,65 | 3219692,24 | картометрический | 1 | - |
| 457            | 392764,03 | 3219701,3  | картометрический | 1 | - |
| 458            | 392742,64 | 3219705,82 | картометрический | 1 | - |
| 459            | 392740,38 | 3219719,91 | картометрический | 1 | - |
| 460            | 392726,3  | 3219722,17 | картометрический | 1 | - |
| 461            | 392712,22 | 3219734,01 | картометрический | 1 | - |
| 462            | 392688,02 | 3219741,34 | картометрический | 1 | - |
| 463            | 392650,84 | 3219737,85 | картометрический | 1 | - |
| 464            | 392597,95 | 3219764,49 | картометрический | 1 | - |
| 465            | 392529,82 | 3219795,52 | картометрический | 1 | - |
| 466            | 392456,11 | 3219825,21 | картометрический | 1 | - |
| 467            | 392386,22 | 3219831,4  | картометрический | 1 | - |
| 468            | 392337,88 | 3219819,84 | картометрический | 1 | - |
| 469            | 392302,98 | 3219833,94 | картометрический | 1 | - |
| 470            | 392292,28 | 3219848,04 | картометрический | 1 | - |
| 471            | 392305,76 | 3219873,96 | картометрический | 1 | - |
| 472            | 392324,88 | 3219897,62 | картометрический | 1 | - |
| 473            | 392342,86 | 3219935,37 | картометрический | 1 | - |
| 474            | 392352,41 | 3219975,41 | картометрический | 1 | - |
| 475            | 392358,55 | 3220021,6  | картометрический | 1 | - |
| 476            | 392371,48 | 3220041,88 | картометрический | 1 | - |
| 477            | 392395,11 | 3220056,52 | картометрический | 1 | - |
| 478            | 392454,76 | 3220068,9  | картометрический | 1 | - |
| 479            | 392475,57 | 3220081,85 | картометрический | 1 | - |
| 480            | 392489,62 | 3220109,46 | картометрический | 1 | - |
| 425            | 392503,68 | 3220114,53 | картометрический | 1 | - |
| <b>Часть 4</b> |           |            |                  |   |   |
| 481            | 395143,5  | 3219533,06 | картометрический | 1 | - |
| 482            | 395158,32 | 3219528,9  | картометрический | 1 | - |
| 483            | 395186,32 | 3219520,6  | картометрический | 1 | - |
| 484            | 395213,08 | 3219522,59 | картометрический | 1 | - |
| 485            | 395227,91 | 3219529,64 | картометрический | 1 | - |
| 486            | 395327,57 | 3219475,52 | картометрический | 1 | - |
| 487            | 395387,43 | 3219461,42 | картометрический | 1 | - |
| 488            | 395527,59 | 3219459,73 | картометрический | 1 | - |
| 489            | 395553,84 | 3219451,24 | картометрический | 1 | - |
| 490            | 395612,23 | 3219436,76 | картометрический | 1 | - |



|     |           |            |                  |   |   |
|-----|-----------|------------|------------------|---|---|
| 491 | 395682,13 | 3219409,46 | картометрический | 1 | - |
| 492 | 395718,91 | 3219388,64 | картометрический | 1 | - |
| 493 | 395746,84 | 3219357,18 | картометрический | 1 | - |
| 494 | 395765,94 | 3219318,72 | картометрический | 1 | - |
| 495 | 395788,24 | 3219284,65 | картометрический | 1 | - |
| 496 | 395814,82 | 3219253,94 | картометрический | 1 | - |
| 497 | 395832,66 | 3219235,77 | картометрический | 1 | - |
| 498 | 395875,31 | 3219204,47 | картометрический | 1 | - |
| 499 | 395900,55 | 3219194,39 | картометрический | 1 | - |
| 500 | 395975,78 | 3219177,6  | картометрический | 1 | - |
| 501 | 396028,94 | 3219172,76 | картометрический | 1 | - |
| 502 | 396107,36 | 3219196,4  | картометрический | 1 | - |
| 503 | 396146,39 | 3219215,33 | картометрический | 1 | - |
| 504 | 396192,32 | 3219232,07 | картометрический | 1 | - |
| 505 | 396356,8  | 3219282,72 | картометрический | 1 | - |
| 506 | 396385,94 | 3219270,23 | картометрический | 1 | - |
| 507 | 396428,34 | 3219261,48 | картометрический | 1 | - |
| 508 | 396459,23 | 3219251,94 | картометрический | 1 | - |
| 509 | 396471,6  | 3219232,14 | картометрический | 1 | - |
| 510 | 396484,84 | 3219176,12 | картометрический | 1 | - |
| 511 | 396478,27 | 3219154,73 | картометрический | 1 | - |
| 512 | 396461,84 | 3219127,19 | картометрический | 1 | - |
| 513 | 396461,86 | 3219104,54 | картометрический | 1 | - |
| 514 | 396426,08 | 3219078,28 | картометрический | 1 | - |
| 515 | 396410,23 | 3219052,64 | картометрический | 1 | - |
| 516 | 396378,89 | 3219084,7  | картометрический | 1 | - |
| 517 | 396353,79 | 3219120,88 | картометрический | 1 | - |
| 518 | 396313,64 | 3219153,41 | картометрический | 1 | - |
| 519 | 396261,95 | 3219185,55 | картометрический | 1 | - |
| 520 | 396222,03 | 3219191,31 | картометрический | 1 | - |
| 521 | 396170,53 | 3219177,03 | картометрический | 1 | - |
| 522 | 396144,78 | 3219160,97 | картометрический | 1 | - |
| 523 | 396117,08 | 3219140,37 | картометрический | 1 | - |
| 524 | 396091,49 | 3219130,56 | картометрический | 1 | - |
| 525 | 396055,16 | 3219132,88 | картометрический | 1 | - |
| 526 | 395991,61 | 3219151,21 | картометрический | 1 | - |
| 527 | 395912,78 | 3219166,79 | картометрический | 1 | - |
| 528 | 395845,52 | 3219201,95 | картометрический | 1 | - |
| 529 | 395780,03 | 3219234,95 | картометрический | 1 | - |
| 530 | 395749,74 | 3219257,11 | картометрический | 1 | - |
| 531 | 395729,83 | 3219270,7  | картометрический | 1 | - |
| 532 | 395714,93 | 3219313,26 | картометрический | 1 | - |
| 533 | 395678,9  | 3219354,19 | картометрический | 1 | - |
| 534 | 395636,94 | 3219379,07 | картометрический | 1 | - |
| 535 | 395601,07 | 3219395,97 | картометрический | 1 | - |
| 536 | 395551,57 | 3219409,15 | картометрический | 1 | - |
| 537 | 395502,96 | 3219417,51 | картометрический | 1 | - |
| 538 | 395443,25 | 3219423,93 | картометрический | 1 | - |
| 539 | 395380,79 | 3219427,68 | картометрический | 1 | - |
| 540 | 395347,89 | 3219431,85 | картометрический | 1 | - |
| 541 | 395297,43 | 3219452,57 | картометрический | 1 | - |
| 542 | 395235,65 | 3219483,26 | картометрический | 1 | - |

|                |           |            |                  |   |   |
|----------------|-----------|------------|------------------|---|---|
| 543            | 395164,31 | 3219508,78 | картометрический | 1 | - |
| 544            | 395123,94 | 3219518,4  | картометрический | 1 | - |
| 545            | 395103,72 | 3219511,51 | картометрический | 1 | - |
| 546            | 395105,34 | 3219517,26 | картометрический | 1 | - |
| 547            | 395120,86 | 3219532,29 | картометрический | 1 | - |
| 481            | 395143,5  | 3219533,06 | картометрический | 1 | - |
| <b>Часть 5</b> |           |            |                  |   |   |
| 548            | 394371,8  | 3220032,18 | картометрический | 1 | - |
| 549            | 394394,4  | 3220027,55 | картометрический | 1 | - |
| 550            | 394422,5  | 3220019,5  | картометрический | 1 | - |
| 551            | 394457,92 | 3220002,14 | картометрический | 1 | - |
| 552            | 394497,07 | 3219986,45 | картометрический | 1 | - |
| 553            | 394448,59 | 3219928,61 | картометрический | 1 | - |
| 554            | 394426,39 | 3219933,42 | картометрический | 1 | - |
| 555            | 394387,22 | 3219892,87 | картометрический | 1 | - |
| 556            | 394355,47 | 3219849,26 | картометрический | 1 | - |
| 557            | 394366,62 | 3219830,99 | картометрический | 1 | - |
| 558            | 394365,13 | 3219807,03 | картометрический | 1 | - |
| 559            | 394364,13 | 3219769,55 | картометрический | 1 | - |
| 560            | 394349,98 | 3219745,4  | картометрический | 1 | - |
| 561            | 394348,23 | 3219731,4  | картометрический | 1 | - |
| 562            | 394344,67 | 3219705,68 | картометрический | 1 | - |
| 563            | 394325,66 | 3219708,73 | картометрический | 1 | - |
| 564            | 394327,27 | 3219724,76 | картометрический | 1 | - |
| 565            | 394316,62 | 3219726,3  | картометрический | 1 | - |
| 566            | 394317,31 | 3219731,45 | картометрический | 1 | - |
| 567            | 394271,72 | 3219729,93 | картометрический | 1 | - |
| 568            | 394233,62 | 3219742,57 | картометрический | 1 | - |
| 569            | 394202,82 | 3219768,54 | картометрический | 1 | - |
| 570            | 394167,69 | 3219801,7  | картометрический | 1 | - |
| 571            | 394151,82 | 3219802,39 | картометрический | 1 | - |
| 572            | 394138,65 | 3219806,12 | картометрический | 1 | - |
| 573            | 394133,24 | 3219814,24 | картометрический | 1 | - |
| 574            | 394116,81 | 3219825,55 | картометрический | 1 | - |
| 575            | 394150,02 | 3219908,02 | картометрический | 1 | - |
| 576            | 394151,8  | 3219921,1  | картометрический | 1 | - |
| 577            | 394152,64 | 3219936,64 | картометрический | 1 | - |
| 578            | 394150,08 | 3219959,14 | картометрический | 1 | - |
| 579            | 394152,12 | 3219969,87 | картометрический | 1 | - |
| 580            | 394159,81 | 3219992,94 | картометрический | 1 | - |
| 581            | 394228,34 | 3220006,86 | картометрический | 1 | - |
| 582            | 394278,73 | 3220013,02 | картометрический | 1 | - |
| 583            | 394322,73 | 3220027,96 | картометрический | 1 | - |
| 548            | 394371,8  | 3220032,18 | картометрический | 1 | - |
| <b>Часть 6</b> |           |            |                  |   |   |
| 584            | 392257,78 | 3220693,82 | картометрический | 1 | - |
| 585            | 392275,11 | 3220686,35 | картометрический | 1 | - |
| 586            | 392286,28 | 3220683,7  | картометрический | 1 | - |
| 587            | 392289,98 | 3220673,21 | картометрический | 1 | - |
| 588            | 392273,66 | 3220660,26 | картометрический | 1 | - |
| 589            | 392206,14 | 3220636,62 | картометрический | 1 | - |
| 590            | 392190,4  | 3220618,02 | картометрический | 1 | - |

|                |           |            |                  |   |   |
|----------------|-----------|------------|------------------|---|---|
| 591            | 392201,67 | 3220596,6  | картометрический | 1 | - |
| 592            | 392216,89 | 3220567,85 | картометрический | 1 | - |
| 593            | 392201,72 | 3220526,15 | картометрический | 1 | - |
| 594            | 392187,67 | 3220512,06 | картометрический | 1 | - |
| 595            | 392168,54 | 3220501,93 | картометрический | 1 | - |
| 596            | 392173,06 | 3220480,51 | картометрический | 1 | - |
| 597            | 392151,68 | 3220465,3  | картометрический | 1 | - |
| 598            | 392150    | 3220456,28 | картометрический | 1 | - |
| 599            | 392158,45 | 3220448,39 | картометрический | 1 | - |
| 600            | 392201,79 | 3220441,04 | картометрический | 1 | - |
| 601            | 392268,79 | 3220412,84 | картометрический | 1 | - |
| 602            | 392316,09 | 3220386,89 | картометрический | 1 | - |
| 603            | 392348,75 | 3220364,33 | картометрический | 1 | - |
| 604            | 392348,76 | 3220352,5  | картометрический | 1 | - |
| 605            | 392329,64 | 3220325,45 | картометрический | 1 | - |
| 606            | 392299,27 | 3220302,92 | картометрический | 1 | - |
| 607            | 392239,63 | 3220278,71 | картометрический | 1 | - |
| 608            | 392134,97 | 3220241    | картометрический | 1 | - |
| 609            | 392102,9  | 3220233,12 | картометрический | 1 | - |
| 610            | 392091,63 | 3220246,65 | картометрический | 1 | - |
| 611            | 392106,82 | 3220261,3  | картометрический | 1 | - |
| 612            | 392138,32 | 3220284,39 | картометрический | 1 | - |
| 613            | 392138,31 | 3220293,41 | картометрический | 1 | - |
| 614            | 392118,03 | 3220320,47 | картометрический | 1 | - |
| 615            | 392111,82 | 3220344,71 | картометрический | 1 | - |
| 616            | 392131,51 | 3220350,9  | картометрический | 1 | - |
| 617            | 392143,88 | 3220370,62 | картометрический | 1 | - |
| 618            | 392139,36 | 3220394,29 | картометрический | 1 | - |
| 619            | 392123,58 | 3220420,79 | картометрический | 1 | - |
| 620            | 392126,38 | 3220436    | картометрический | 1 | - |
| 621            | 392122,44 | 3220441,64 | картометрический | 1 | - |
| 622            | 392107,24 | 3220437,14 | картометрический | 1 | - |
| 623            | 392092,04 | 3220445,6  | картометрический | 1 | - |
| 624            | 392044,75 | 3220458,02 | картометрический | 1 | - |
| 625            | 392041,93 | 3220470,42 | картометрический | 1 | - |
| 626            | 392064,41 | 3220509,3  | картометрический | 1 | - |
| 627            | 392068,9  | 3220531,28 | картометрический | 1 | - |
| 628            | 392040,19 | 3220538,62 | картометрический | 1 | - |
| 629            | 392001,32 | 3220584,85 | картометрический | 1 | - |
| 630            | 392004,68 | 3220604,01 | картометрический | 1 | - |
| 631            | 392017,74 | 3220607,78 | картометрический | 1 | - |
| 632            | 392044,5  | 3220623,76 | картометрический | 1 | - |
| 633            | 392131,39 | 3220651,39 | картометрический | 1 | - |
| 634            | 392150,75 | 3220657,54 | картометрический | 1 | - |
| 635            | 392159,3  | 3220660,26 | картометрический | 1 | - |
| 636            | 392210,96 | 3220681,84 | картометрический | 1 | - |
| 584            | 392257,78 | 3220693,82 | картометрический | 1 | - |
| <b>Часть 7</b> |           |            |                  |   |   |
| 637            | 392613,18 | 3220624,02 | картометрический | 1 | - |
| 638            | 392630,64 | 3220614,44 | картометрический | 1 | - |
| 639            | 392647,54 | 3220592,45 | картометрический | 1 | - |
| 640            | 392667,24 | 3220584,55 | картометрический | 1 | - |

|                |           |            |                  |   |   |
|----------------|-----------|------------|------------------|---|---|
| 641            | 392701,02 | 3220571,57 | картометрический | 1 | - |
| 642            | 392710,6  | 3220558,61 | картометрический | 1 | - |
| 643            | 392725,81 | 3220543,95 | картометрический | 1 | - |
| 644            | 392734,26 | 3220530,98 | картометрический | 1 | - |
| 645            | 392730,35 | 3220491,53 | картометрический | 1 | - |
| 646            | 392705,06 | 3220436,87 | картометрический | 1 | - |
| 647            | 392658,39 | 3220391,8  | картометрический | 1 | - |
| 648            | 392602,12 | 3220365,9  | картометрический | 1 | - |
| 649            | 392578,48 | 3220372,67 | картометрический | 1 | - |
| 650            | 392570,6  | 3220373,24 | картометрический | 1 | - |
| 651            | 392497,46 | 3220338,33 | картометрический | 1 | - |
| 652            | 392446,82 | 3220318,62 | картометрический | 1 | - |
| 653            | 392428,25 | 3220319,76 | картометрический | 1 | - |
| 654            | 392416,42 | 3220332,72 | картометрический | 1 | - |
| 655            | 392408,52 | 3220364,29 | картометрический | 1 | - |
| 656            | 392405,08 | 3220448,27 | картометрический | 1 | - |
| 657            | 392412,36 | 3220486,03 | картометрический | 1 | - |
| 658            | 392424,74 | 3220500,11 | картометрический | 1 | - |
| 659            | 392446,66 | 3220530,54 | картометрический | 1 | - |
| 660            | 392462,41 | 3220542,93 | картометрический | 1 | - |
| 661            | 392476,48 | 3220549,12 | картометрический | 1 | - |
| 662            | 392520,36 | 3220566,01 | картометрический | 1 | - |
| 663            | 392553,55 | 3220585,72 | картометрический | 1 | - |
| 664            | 392591,8  | 3220618,4  | картометрический | 1 | - |
| 637            | 392613,18 | 3220624,02 | картометрический | 1 | - |
|                |           |            |                  |   |   |
| 665            | 392517,02 | 3220512,47 | картометрический | 1 | - |
| 666            | 392527,72 | 3220504,58 | картометрический | 1 | - |
| 667            | 392560,98 | 3220450,46 | картометрический | 1 | - |
| 668            | 392559,86 | 3220435,8  | картометрический | 1 | - |
| 669            | 392512,61 | 3220398,06 | картометрический | 1 | - |
| 670            | 392463,11 | 3220369,34 | картометрический | 1 | - |
| 671            | 392446,75 | 3220416,69 | картометрический | 1 | - |
| 672            | 392461,38 | 3220426,83 | картометрический | 1 | - |
| 673            | 392468,68 | 3220436,41 | картометрический | 1 | - |
| 674            | 392485,54 | 3220466,84 | картометрический | 1 | - |
| 675            | 392504,08 | 3220508,53 | картометрический | 1 | - |
| 665            | 392517,02 | 3220512,47 | картометрический | 1 | - |
| <b>Часть 8</b> |           |            |                  |   |   |
| 676            | 391418,66 | 3221966,88 | картометрический | 1 | - |
| 677            | 391433,35 | 3221963,08 | картометрический | 1 | - |
| 678            | 391442,85 | 3221933,19 | картометрический | 1 | - |
| 679            | 391459,94 | 3221888,58 | картометрический | 1 | - |
| 680            | 391485,09 | 3221843,97 | картометрический | 1 | - |
| 681            | 391601,74 | 3221720,09 | картометрический | 1 | - |
| 682            | 391605,54 | 3221710,6  | картометрический | 1 | - |
| 683            | 391584,7  | 3221692,1  | картометрический | 1 | - |
| 684            | 391551,56 | 3221663,65 | картометрический | 1 | - |
| 685            | 391549,66 | 3221661,76 | картометрический | 1 | - |
| 686            | 391553    | 3221644,2  | картометрический | 1 | - |
| 687            | 391551,58 | 3221631,39 | картометрический | 1 | - |
| 688            | 391538,82 | 3221603,4  | картометрический | 1 | - |

|                |           |            |                  |   |   |
|----------------|-----------|------------|------------------|---|---|
| 689            | 391515,61 | 3221586,8  | картометрический | 1 | - |
| 690            | 391528,9  | 3221558,81 | картометрический | 1 | - |
| 691            | 391524,17 | 3221550,74 | картометрический | 1 | - |
| 692            | 391513,77 | 3221519,91 | картометрический | 1 | - |
| 693            | 391511,34 | 3221515,04 | картометрический | 1 | - |
| 694            | 391520,41 | 3221508,04 | картометрический | 1 | - |
| 695            | 391551,69 | 3221499,96 | картометрический | 1 | - |
| 696            | 391586,74 | 3221509,44 | картометрический | 1 | - |
| 697            | 391618    | 3221524,61 | картометрический | 1 | - |
| 698            | 391627,48 | 3221512,27 | картометрический | 1 | - |
| 699            | 391604,75 | 3221499,94 | картометрический | 1 | - |
| 700            | 391564,04 | 3221458,21 | картометрический | 1 | - |
| 701            | 391539,43 | 3221418,36 | картометрический | 1 | - |
| 702            | 391528,05 | 3221434,5  | картометрический | 1 | - |
| 703            | 391511,92 | 3221452,54 | картометрический | 1 | - |
| 704            | 391495,81 | 3221456,34 | картометрический | 1 | - |
| 705            | 391489,19 | 3221443,06 | картометрический | 1 | - |
| 706            | 391450,76 | 3221519,46 | картометрический | 1 | - |
| 707            | 391410,89 | 3221603,93 | картометрический | 1 | - |
| 708            | 391384,3  | 3221678,9  | картометрический | 1 | - |
| 709            | 391361,98 | 3221737,75 | картометрический | 1 | - |
| 710            | 391357,23 | 3221756,25 | картометрический | 1 | - |
| 711            | 391388,03 | 3221753,39 | картометрический | 1 | - |
| 712            | 391406,51 | 3221755,76 | картометрический | 1 | - |
| 713            | 391421,19 | 3221764,76 | картометрический | 1 | - |
| 714            | 391418,33 | 3221782,8  | картометрический | 1 | - |
| 715            | 391405,52 | 3221806,05 | картометрический | 1 | - |
| 716            | 391401,23 | 3221843,06 | картометрический | 1 | - |
| 717            | 391393,6  | 3221895,73 | картометрический | 1 | - |
| 718            | 391387,41 | 3221945,07 | картометрический | 1 | - |
| 719            | 391390,72 | 3221958,36 | картометрический | 1 | - |
| 676            | 391418,66 | 3221966,88 | картометрический | 1 | - |
| <b>Часть 9</b> |           |            |                  |   |   |
| 720            | 394102,18 | 3219744,93 | картометрический | 1 | - |
| 721            | 394131,22 | 3219743,22 | картометрический | 1 | - |
| 722            | 394174,46 | 3219725,94 | картометрический | 1 | - |
| 723            | 394260,25 | 3219685,3  | картометрический | 1 | - |
| 724            | 394308,21 | 3219667    | картометрический | 1 | - |
| 725            | 394311,06 | 3219671,24 | картометрический | 1 | - |
| 726            | 394311,66 | 3219688,74 | картометрический | 1 | - |
| 727            | 394320,03 | 3219698,11 | картометрический | 1 | - |
| 728            | 394329,97 | 3219699,42 | картометрический | 1 | - |
| 729            | 394378,56 | 3219701,58 | картометрический | 1 | - |
| 730            | 394395,68 | 3219684,53 | картометрический | 1 | - |
| 731            | 394419,32 | 3219686,54 | картометрический | 1 | - |
| 732            | 394422,39 | 3219678,58 | картометрический | 1 | - |
| 733            | 394440,2  | 3219610,74 | картометрический | 1 | - |
| 734            | 394461,64 | 3219550,86 | картометрический | 1 | - |
| 735            | 394453,72 | 3219540,04 | картометрический | 1 | - |
| 736            | 394443,24 | 3219537,35 | картометрический | 1 | - |
| 737            | 394419,6  | 3219539,39 | картометрический | 1 | - |
| 738            | 394412,85 | 3219540,07 | картометрический | 1 | - |

|                 |           |            |                  |   |   |
|-----------------|-----------|------------|------------------|---|---|
| 739             | 394403,39 | 3219516,4  | картометрический | 1 | - |
| 740             | 394412,18 | 3219502,87 | картометрический | 1 | - |
| 741             | 394439,61 | 3219498,83 | картометрический | 1 | - |
| 742             | 394447,64 | 3219485,6  | картометрический | 1 | - |
| 743             | 394451,44 | 3219474,13 | картометрический | 1 | - |
| 744             | 394464,27 | 3219473,45 | картометрический | 1 | - |
| 745             | 394481,16 | 3219470,39 | картометрический | 1 | - |
| 746             | 394488,58 | 3219472,78 | картометрический | 1 | - |
| 747             | 394491,06 | 3219467,84 | картометрический | 1 | - |
| 748             | 394483,78 | 3219450,06 | картометрический | 1 | - |
| 749             | 394412,18 | 3219457,89 | картометрический | 1 | - |
| 750             | 394341,91 | 3219484,64 | картометрический | 1 | - |
| 751             | 394280,46 | 3219512,09 | картометрический | 1 | - |
| 752             | 394193,31 | 3219577,76 | картометрический | 1 | - |
| 753             | 394128,12 | 3219638,34 | картометрический | 1 | - |
| 754             | 394080,83 | 3219701,62 | картометрический | 1 | - |
| 755             | 394069,08 | 3219727,7  | картометрический | 1 | - |
| 720             | 394102,18 | 3219744,93 | картометрический | 1 | - |
| <b>Часть 10</b> |           |            |                  |   |   |
| 756             | 395754,4  | 3221094,41 | картометрический | 1 | - |
| 757             | 395762,87 | 3221084,23 | картометрический | 1 | - |
| 758             | 395769,65 | 3221062,61 | картометрический | 1 | - |
| 759             | 395777,27 | 3221060,48 | картометрический | 1 | - |
| 760             | 395800,12 | 3221067,25 | картометрический | 1 | - |
| 761             | 395822,98 | 3221065,54 | картометрический | 1 | - |
| 762             | 395840,76 | 3221046,88 | картометрический | 1 | - |
| 763             | 395847,54 | 3221018,9  | картометрический | 1 | - |
| 764             | 395858,55 | 3220929,88 | картометрический | 1 | - |
| 765             | 395858,55 | 3220911,66 | картометрический | 1 | - |
| 766             | 395829,78 | 3220875,65 | картометрический | 1 | - |
| 767             | 395801    | 3220849,39 | картометрический | 1 | - |
| 768             | 395706,18 | 3220850,3  | картометрический | 1 | - |
| 769             | 395690,09 | 3220852,85 | картометрический | 1 | - |
| 770             | 395654,54 | 3220863,05 | картометрический | 1 | - |
| 771             | 395625,75 | 3220867,31 | картометрический | 1 | - |
| 772             | 395605,44 | 3220857,15 | картометрический | 1 | - |
| 773             | 395581,74 | 3220827,5  | картометрический | 1 | - |
| 774             | 395536,46 | 3220738,52 | картометрический | 1 | - |
| 775             | 395526,72 | 3220727,5  | картометрический | 1 | - |
| 776             | 395497,09 | 3220728,37 | картометрический | 1 | - |
| 777             | 395486,93 | 3220730,92 | картометрический | 1 | - |
| 778             | 395488,62 | 3220747,03 | картометрический | 1 | - |
| 779             | 395523,32 | 3220828,38 | картометрический | 1 | - |
| 780             | 395555,49 | 3220880,07 | картометрический | 1 | - |
| 781             | 395640,98 | 3220971,99 | картометрический | 1 | - |
| 782             | 395697,69 | 3221048,67 | картометрический | 1 | - |
| 783             | 395712,5  | 3221070,7  | картометрический | 1 | - |
| 784             | 395734,09 | 3221091,03 | картометрический | 1 | - |
| 756             | 395754,4  | 3221094,41 | картометрический | 1 | - |
| <b>Часть 11</b> |           |            |                  |   |   |
| 785             | 394478,05 | 3219868,23 | картометрический | 1 | - |
| 786             | 394512,84 | 3219863    | картометрический | 1 | - |

|                 |           |            |                  |   |   |
|-----------------|-----------|------------|------------------|---|---|
| 787             | 394530,96 | 3219849,58 | картометрический | 1 | - |
| 788             | 394544,77 | 3219835,13 | картометрический | 1 | - |
| 789             | 394578,73 | 3219775,72 | картометрический | 1 | - |
| 790             | 394597,94 | 3219768,72 | картометрический | 1 | - |
| 791             | 394612,56 | 3219767,86 | картометрический | 1 | - |
| 792             | 394653,5  | 3219773,94 | картометрический | 1 | - |
| 793             | 394705,58 | 3219763,72 | картометрический | 1 | - |
| 794             | 394751,08 | 3219747,96 | картометрический | 1 | - |
| 795             | 394768,65 | 3219726,29 | картометрический | 1 | - |
| 796             | 394766,35 | 3219717,05 | картометрический | 1 | - |
| 797             | 394692,5  | 3219686,36 | картометрический | 1 | - |
| 798             | 394622,37 | 3219643,72 | картометрический | 1 | - |
| 799             | 394598,52 | 3219621,34 | картометрический | 1 | - |
| 800             | 394592,18 | 3219587,6  | картометрический | 1 | - |
| 801             | 394602,49 | 3219572,13 | картометрический | 1 | - |
| 802             | 394625,87 | 3219582,04 | картометрический | 1 | - |
| 803             | 394624    | 3219562,58 | картометрический | 1 | - |
| 804             | 394599,68 | 3219557,25 | картометрический | 1 | - |
| 805             | 394580,1  | 3219545,38 | картометрический | 1 | - |
| 806             | 394580,1  | 3219528,15 | картометрический | 1 | - |
| 807             | 394572,98 | 3219515,39 | картометрический | 1 | - |
| 808             | 394562,78 | 3219507,22 | картометрический | 1 | - |
| 809             | 394519,32 | 3219528,2  | картометрический | 1 | - |
| 810             | 394503,48 | 3219547,48 | картометрический | 1 | - |
| 811             | 394496,84 | 3219634,14 | картометрический | 1 | - |
| 812             | 394479,86 | 3219720,64 | картометрический | 1 | - |
| 813             | 394458,02 | 3219751,98 | картометрический | 1 | - |
| 814             | 394437,38 | 3219795,26 | картометрический | 1 | - |
| 815             | 394434,48 | 3219817,29 | картометрический | 1 | - |
| 816             | 394442,47 | 3219849,59 | картометрический | 1 | - |
| 817             | 394456,86 | 3219864,37 | картометрический | 1 | - |
| 785             | 394478,05 | 3219868,23 | картометрический | 1 | - |
| <b>Часть 12</b> |           |            |                  |   |   |
| 818             | 394642,42 | 3219376,44 | картометрический | 1 | - |
| 819             | 394719,66 | 3219345,06 | картометрический | 1 | - |
| 820             | 394741,79 | 3219331,94 | картометрический | 1 | - |
| 821             | 394767,28 | 3219314,18 | картометрический | 1 | - |
| 822             | 394794,21 | 3219293,66 | картометрический | 1 | - |
| 823             | 394821,8  | 3219267,74 | картометрический | 1 | - |
| 824             | 394914,68 | 3219181,92 | картометрический | 1 | - |
| 825             | 394938,08 | 3219164,15 | картометрический | 1 | - |
| 826             | 394941,8  | 3219150,96 | картометрический | 1 | - |
| 827             | 394942,29 | 3219143,25 | картометрический | 1 | - |
| 828             | 394856,35 | 3219146,62 | картометрический | 1 | - |
| 829             | 394845,54 | 3219166,92 | картометрический | 1 | - |
| 830             | 394840,14 | 3219166,24 | картометрический | 1 | - |
| 831             | 394800,29 | 3219123,32 | картометрический | 1 | - |
| 832             | 394743,21 | 3219085,14 | картометрический | 1 | - |
| 833             | 394720,92 | 3219101,05 | картометрический | 1 | - |
| 834             | 394706,88 | 3219105,51 | картометрический | 1 | - |
| 835             | 394694,43 | 3219126,94 | картометрический | 1 | - |
| 836             | 394665,25 | 3219195,27 | картометрический | 1 | - |

|                 |           |            |                  |   |   |
|-----------------|-----------|------------|------------------|---|---|
| 837             | 394621,38 | 3219243,15 | картометрический | 1 | - |
| 838             | 394611,61 | 3219250,54 | картометрический | 1 | - |
| 839             | 394598,09 | 3219255,64 | картометрический | 1 | - |
| 840             | 394603,92 | 3219270,29 | картометрический | 1 | - |
| 841             | 394605,49 | 3219280,11 | картометрический | 1 | - |
| 842             | 394615,64 | 3219303,45 | картометрический | 1 | - |
| 843             | 394640,68 | 3219359,82 | картометрический | 1 | - |
| 844             | 394637,36 | 3219362,46 | картометрический | 1 | - |
| 818             | 394642,42 | 3219376,44 | картометрический | 1 | - |
| <b>Часть 13</b> |           |            |                  |   |   |
| 845             | 391694,89 | 3220140,76 | картометрический | 1 | - |
| 846             | 391692,62 | 3220122,27 | картометрический | 1 | - |
| 847             | 391700    | 3220096,24 | картометрический | 1 | - |
| 848             | 391726,7  | 3220057,1  | картометрический | 1 | - |
| 849             | 391744,91 | 3220032,29 | картометрический | 1 | - |
| 850             | 391740,74 | 3220008,37 | картометрический | 1 | - |
| 851             | 391722,68 | 3220037,95 | картометрический | 1 | - |
| 852             | 391708,71 | 3220056,49 | картометрический | 1 | - |
| 853             | 391702,26 | 3220053,54 | картометрический | 1 | - |
| 854             | 391696,56 | 3220046,01 | картометрический | 1 | - |
| 855             | 391695,43 | 3220033,68 | картометрический | 1 | - |
| 856             | 391710,51 | 3219988,92 | картометрический | 1 | - |
| 857             | 391715,78 | 3219964,04 | картометрический | 1 | - |
| 858             | 391722    | 3219950,94 | картометрический | 1 | - |
| 859             | 391740    | 3219927,86 | картометрический | 1 | - |
| 860             | 391727,44 | 3219911,52 | картометрический | 1 | - |
| 861             | 391716,75 | 3219888,23 | картометрический | 1 | - |
| 862             | 391724,28 | 3219871,11 | картометрический | 1 | - |
| 863             | 391758,04 | 3219854,2  | картометрический | 1 | - |
| 864             | 391769,9  | 3219856,93 | картометрический | 1 | - |
| 865             | 391797,23 | 3219888,43 | картометрический | 1 | - |
| 866             | 391805,67 | 3219885,23 | картометрический | 1 | - |
| 867             | 391817,54 | 3219871,75 | картометрический | 1 | - |
| 868             | 391839,2  | 3219866,49 | картометрический | 1 | - |
| 869             | 391879,12 | 3219834,97 | картометрический | 1 | - |
| 870             | 391888,71 | 3219822,63 | картометрический | 1 | - |
| 871             | 391831,24 | 3219836,13 | картометрический | 1 | - |
| 872             | 391754,4  | 3219840,96 | картометрический | 1 | - |
| 873             | 391742,55 | 3219840,28 | картометрический | 1 | - |
| 874             | 391724,54 | 3219833,89 | картометрический | 1 | - |
| 875             | 391712,92 | 3219832,52 | картометрический | 1 | - |
| 876             | 391630,86 | 3219794,89 | картометрический | 1 | - |
| 877             | 391610,55 | 3219825,26 | картометрический | 1 | - |
| 878             | 391601,41 | 3219848,33 | картометрический | 1 | - |
| 879             | 391598,43 | 3219870,7  | картометрический | 1 | - |
| 880             | 391590,89 | 3219892,62 | картометрический | 1 | - |
| 881             | 391570,11 | 3219932,13 | картометрический | 1 | - |
| 882             | 391537,48 | 3219967,54 | картометрический | 1 | - |
| 883             | 391523,77 | 3219997,68 | картометрический | 1 | - |
| 884             | 391525,13 | 3220013,89 | картометрический | 1 | - |
| 885             | 391537,65 | 3220039,46 | картометрический | 1 | - |
| 886             | 391559,98 | 3220062,05 | картометрический | 1 | - |



|                 |           |            |                  |   |   |
|-----------------|-----------|------------|------------------|---|---|
| 887             | 391597,4  | 3220090,58 | картометрический | 1 | - |
| 888             | 391616,29 | 3220067,74 | картометрический | 1 | - |
| 889             | 391643,18 | 3220077,54 | картометрический | 1 | - |
| 890             | 391650,94 | 3220072,29 | картометрический | 1 | - |
| 891             | 391654,15 | 3220051,96 | картометрический | 1 | - |
| 892             | 391661,44 | 3220055,62 | картометрический | 1 | - |
| 893             | 391668,94 | 3220090,54 | картометрический | 1 | - |
| 894             | 391680,09 | 3220118,17 | картометрический | 1 | - |
| 895             | 391687,14 | 3220131,41 | картометрический | 1 | - |
| 845             | 391694,89 | 3220140,76 | картометрический | 1 | - |
| <b>Часть 14</b> |           |            |                  |   |   |
| 896             | 395884,8  | 3218388,92 | картометрический | 1 | - |
| 897             | 395898,36 | 3218387,02 | картометрический | 1 | - |
| 898             | 395915,1  | 3218375,32 | картометрический | 1 | - |
| 899             | 395935,94 | 3218361,76 | картометрический | 1 | - |
| 900             | 395950,47 | 3218353,34 | картометрический | 1 | - |
| 901             | 395965,17 | 3218352,06 | картометрический | 1 | - |
| 902             | 395978,34 | 3218362,33 | картометрический | 1 | - |
| 903             | 395985,25 | 3218380,42 | картометрический | 1 | - |
| 904             | 395993,66 | 3218385,18 | картометрический | 1 | - |
| 905             | 396039,6  | 3218380,52 | картометрический | 1 | - |
| 906             | 396057,05 | 3218376,24 | картометрический | 1 | - |
| 907             | 396048,82 | 3218373,8  | картометрический | 1 | - |
| 908             | 396040,4  | 3218362,7  | картометрический | 1 | - |
| 909             | 396041,65 | 3218348,49 | картометрический | 1 | - |
| 910             | 396039,8  | 3218342,74 | картометрический | 1 | - |
| 911             | 396025,42 | 3218323,01 | картометрический | 1 | - |
| 912             | 396011,86 | 3218300,6  | картометрический | 1 | - |
| 913             | 396011,16 | 3218292,88 | картометрический | 1 | - |
| 914             | 396015,1  | 3218287,12 | картометрический | 1 | - |
| 915             | 396027,22 | 3218287,71 | картометрический | 1 | - |
| 916             | 396046,61 | 3218301,96 | картометрический | 1 | - |
| 917             | 396074,79 | 3218303,46 | картометрический | 1 | - |
| 918             | 396090,85 | 3218295,86 | картометрический | 1 | - |
| 919             | 396106,91 | 3218298,88 | картометрический | 1 | - |
| 920             | 396114,14 | 3218312,5  | картометрический | 1 | - |
| 921             | 396115,76 | 3218330,2  | картометрический | 1 | - |
| 922             | 396110,4  | 3218339,47 | картометрический | 1 | - |
| 923             | 396086,09 | 3218358,26 | картометрический | 1 | - |
| 924             | 396073,52 | 3218371,68 | картометрический | 1 | - |
| 925             | 396092,72 | 3218368,07 | картометрический | 1 | - |
| 926             | 396122,64 | 3218349,47 | картометрический | 1 | - |
| 927             | 396134,17 | 3218332,01 | картометрический | 1 | - |
| 928             | 396142,95 | 3218306,43 | картометрический | 1 | - |
| 929             | 396145,31 | 3218272,81 | картометрический | 1 | - |
| 930             | 396151,34 | 3218229,73 | картометрический | 1 | - |
| 931             | 396156,24 | 3218160,5  | картометрический | 1 | - |
| 932             | 396153,78 | 3218118,68 | картометрический | 1 | - |
| 933             | 396137,08 | 3218133,36 | картометрический | 1 | - |
| 934             | 396070,36 | 3218169,75 | картометрический | 1 | - |
| 935             | 396017,64 | 3218192,11 | картометрический | 1 | - |
| 936             | 395936,09 | 3218240,89 | картометрический | 1 | - |

|                 |           |            |                  |   |   |
|-----------------|-----------|------------|------------------|---|---|
| 937             | 395929,49 | 3218250,79 | картометрический | 1 | - |
| 938             | 395934,39 | 3218286,18 | картометрический | 1 | - |
| 939             | 395928,62 | 3218293,6  | картометрический | 1 | - |
| 940             | 395913,8  | 3218297,76 | картометрический | 1 | - |
| 941             | 395908,85 | 3218306,83 | картометрический | 1 | - |
| 942             | 395915,42 | 3218324,1  | картометрический | 1 | - |
| 943             | 395918,69 | 3218343,03 | картометрический | 1 | - |
| 944             | 395909,61 | 3218364,46 | картометрический | 1 | - |
| 945             | 395889,83 | 3218380,98 | картометрический | 1 | - |
| 896             | 395884,8  | 3218388,92 | картометрический | 1 | - |
| <b>Часть 15</b> |           |            |                  |   |   |
| 946             | 391926,12 | 3219969,53 | картометрический | 1 | - |
| 947             | 391976,3  | 3219946,22 | картометрический | 1 | - |
| 948             | 392005,03 | 3219937,98 | картометрический | 1 | - |
| 949             | 392042,8  | 3219931,92 | картометрический | 1 | - |
| 950             | 392077,54 | 3219929,05 | картометрический | 1 | - |
| 951             | 392156,2  | 3219929,47 | картометрический | 1 | - |
| 952             | 392165,09 | 3219933,58 | картометрический | 1 | - |
| 953             | 392169,42 | 3219942,25 | картометрический | 1 | - |
| 954             | 392176,7  | 3219953,67 | картометрический | 1 | - |
| 955             | 392184,45 | 3219958,92 | картометрический | 1 | - |
| 956             | 392197,44 | 3219961,19 | картометрический | 1 | - |
| 957             | 392238,72 | 3219960,26 | картометрический | 1 | - |
| 958             | 392259,69 | 3219957,28 | картометрический | 1 | - |
| 959             | 392253,78 | 3219930,8  | картометрический | 1 | - |
| 960             | 392265,68 | 3219874,4  | картометрический | 1 | - |
| 961             | 392265,24 | 3219863,22 | картометрический | 1 | - |
| 962             | 392263,2  | 3219852,71 | картометрический | 1 | - |
| 963             | 392247,39 | 3219819,84 | картометрический | 1 | - |
| 964             | 392249,09 | 3219812,99 | картометрический | 1 | - |
| 965             | 392229,02 | 3219815,07 | картометрический | 1 | - |
| 966             | 392173,09 | 3219821,44 | картометрический | 1 | - |
| 967             | 392128,99 | 3219829,34 | картометрический | 1 | - |
| 968             | 392126,18 | 3219829,71 | картометрический | 1 | - |
| 969             | 392021,08 | 3219850,56 | картометрический | 1 | - |
| 970             | 391970,37 | 3219863,39 | картометрический | 1 | - |
| 971             | 391946    | 3219874,02 | картометрический | 1 | - |
| 972             | 391949,12 | 3219899,4  | картометрический | 1 | - |
| 973             | 391933,91 | 3219914,27 | картометрический | 1 | - |
| 974             | 391914,53 | 3219921,81 | картометрический | 1 | - |
| 975             | 391912,23 | 3219940,54 | картометрический | 1 | - |
| 976             | 391918,6  | 3219959,94 | картометрический | 1 | - |
| 946             | 391926,12 | 3219969,53 | картометрический | 1 | - |
| <b>Часть 16</b> |           |            |                  |   |   |
| 977             | 396616,83 | 3221290,18 | картометрический | 1 | - |
| 978             | 396677,86 | 3221182,94 | картометрический | 1 | - |
| 979             | 396573,15 | 3221138,4  | картометрический | 1 | - |
| 980             | 396548,86 | 3221138,87 | картометрический | 1 | - |
| 981             | 396546,67 | 3221160,36 | картометрический | 1 | - |
| 982             | 396511,38 | 3221169,02 | картометрический | 1 | - |
| 983             | 396398,94 | 3221162,15 | картометрический | 1 | - |
| 984             | 396304,12 | 3221198,24 | картометрический | 1 | - |

|                 |           |            |                  |   |   |
|-----------------|-----------|------------|------------------|---|---|
| 985             | 396306,28 | 3221222,4  | картометрический | 1 | - |
| 986             | 396309,36 | 3221249,21 | картометрический | 1 | - |
| 987             | 396343,62 | 3221269,7  | картометрический | 1 | - |
| 988             | 396390,46 | 3221282,96 | картометрический | 1 | - |
| 989             | 396450,43 | 3221253,98 | картометрический | 1 | - |
| 990             | 396504,36 | 3221227,8  | картометрический | 1 | - |
| 991             | 396524,52 | 3221233,98 | картометрический | 1 | - |
| 992             | 396554,81 | 3221255,6  | картометрический | 1 | - |
| 993             | 396599,32 | 3221279,74 | картометрический | 1 | - |
| 977             | 396616,83 | 3221290,18 | картометрический | 1 | - |
| <b>Часть 17</b> |           |            |                  |   |   |
| 994             | 396297,92 | 3220686,28 | картометрический | 1 | - |
| 995             | 396399,54 | 3220576,44 | картометрический | 1 | - |
| 996             | 396392,02 | 3220570,56 | картометрический | 1 | - |
| 997             | 396460,31 | 3220514,18 | картометрический | 1 | - |
| 998             | 396405,52 | 3220449,79 | картометрический | 1 | - |
| 999             | 396380,04 | 3220444    | картометрический | 1 | - |
| 1000            | 396284,07 | 3220518,12 | картометрический | 1 | - |
| 1001            | 396188,43 | 3220569,71 | картометрический | 1 | - |
| 994             | 396297,92 | 3220686,28 | картометрический | 1 | - |
| <b>Часть 18</b> |           |            |                  |   |   |
| 1002            | 394710,52 | 3220059,25 | картометрический | 1 | - |
| 1003            | 394739,35 | 3220047,65 | картометрический | 1 | - |
| 1004            | 394756,02 | 3220048,02 | картометрический | 1 | - |
| 1005            | 394772,29 | 3220044,34 | картометрический | 1 | - |
| 1006            | 394784,6  | 3220042,27 | картометрический | 1 | - |
| 1007            | 394753,83 | 3219830,08 | картометрический | 1 | - |
| 1008            | 394748,56 | 3219831,54 | картометрический | 1 | - |
| 1009            | 394747,08 | 3219825,37 | картометрический | 1 | - |
| 1010            | 394700,86 | 3219838,34 | картометрический | 1 | - |
| 1011            | 394661,18 | 3219851,88 | картометрический | 1 | - |
| 1012            | 394634,7  | 3219867,16 | картометрический | 1 | - |
| 1013            | 394631,29 | 3219869,12 | картометрический | 1 | - |
| 1014            | 394633,16 | 3219875,66 | картометрический | 1 | - |
| 1015            | 394637,39 | 3219873,11 | картометрический | 1 | - |
| 1016            | 394658,42 | 3219954,96 | картометрический | 1 | - |
| 1017            | 394708,04 | 3220019,51 | картометрический | 1 | - |
| 1018            | 394691,74 | 3220032,08 | картометрический | 1 | - |
| 1002            | 394710,52 | 3220059,25 | картометрический | 1 | - |
| <b>Часть 19</b> |           |            |                  |   |   |
| 1019            | 392325,61 | 3220654,48 | картометрический | 1 | - |
| 1020            | 392358,05 | 3220652,94 | картометрический | 1 | - |
| 1021            | 392363,76 | 3220651,74 | картометрический | 1 | - |
| 1022            | 392379,86 | 3220650,78 | картометрический | 1 | - |
| 1023            | 392396,79 | 3220642,01 | картометрический | 1 | - |
| 1024            | 392418,03 | 3220624,25 | картометрический | 1 | - |
| 1025            | 392433,63 | 3220600,09 | картометрический | 1 | - |
| 1026            | 392441,34 | 3220578,32 | картометрический | 1 | - |
| 1027            | 392432,2  | 3220558,8  | картометрический | 1 | - |
| 1028            | 392417,06 | 3220543,68 | картометрический | 1 | - |
| 1029            | 392402,21 | 3220532,95 | картометрический | 1 | - |
| 1030            | 392398,89 | 3220528,96 | картометрический | 1 | - |

|                 |           |            |                  |   |   |
|-----------------|-----------|------------|------------------|---|---|
| 1031            | 392379,5  | 3220492,86 | картометрический | 1 | - |
| 1032            | 392363,14 | 3220473,08 | картометрический | 1 | - |
| 1033            | 392341,88 | 3220454,54 | картометрический | 1 | - |
| 1034            | 392328,79 | 3220467,16 | картометрический | 1 | - |
| 1035            | 392311,93 | 3220491,8  | картометрический | 1 | - |
| 1036            | 392296,52 | 3220528,78 | картометрический | 1 | - |
| 1037            | 392279,01 | 3220600,22 | картометрический | 1 | - |
| 1038            | 392275,7  | 3220633,22 | картометрический | 1 | - |
| 1039            | 392280,03 | 3220645,95 | картометрический | 1 | - |
| 1019            | 392325,61 | 3220654,48 | картометрический | 1 | - |
| <b>Часть 20</b> |           |            |                  |   |   |
| 1040            | 396308,32 | 3219481,74 | картометрический | 1 | - |
| 1041            | 396364,21 | 3219456,24 | картометрический | 1 | - |
| 1042            | 396439,78 | 3219429,41 | картометрический | 1 | - |
| 1043            | 396480,29 | 3219444,84 | картометрический | 1 | - |
| 1044            | 396556,17 | 3219453,16 | картометрический | 1 | - |
| 1045            | 396583,82 | 3219450,56 | картометрический | 1 | - |
| 1046            | 396612,76 | 3219437,66 | картометрический | 1 | - |
| 1047            | 396615,98 | 3219409,33 | картометрический | 1 | - |
| 1048            | 396603,12 | 3219399,04 | картометрический | 1 | - |
| 1049            | 396581,26 | 3219389,4  | картометрический | 1 | - |
| 1050            | 396516,31 | 3219364,97 | картометрический | 1 | - |
| 1051            | 396482,23 | 3219361,13 | картометрический | 1 | - |
| 1052            | 396455,22 | 3219361,15 | картометрический | 1 | - |
| 1053            | 396437,22 | 3219375,32 | картометрический | 1 | - |
| 1054            | 396428,86 | 3219394    | картометрический | 1 | - |
| 1055            | 396387,06 | 3219383,09 | картометрический | 1 | - |
| 1056            | 396331,76 | 3219397,94 | картометрический | 1 | - |
| 1057            | 396306,03 | 3219420,49 | картометрический | 1 | - |
| 1058            | 396295,1  | 3219446,25 | картометрический | 1 | - |
| 1059            | 396303,46 | 3219469,43 | картометрический | 1 | - |
| 1040            | 396308,32 | 3219481,74 | картометрический | 1 | - |
| <b>Часть 21</b> |           |            |                  |   |   |
| 1060            | 396495,84 | 3218330,82 | картометрический | 1 | - |
| 1061            | 396519,63 | 3218330,16 | картометрический | 1 | - |
| 1062            | 396560,94 | 3218314,28 | картометрический | 1 | - |
| 1063            | 396589,08 | 3218299,21 | картометрический | 1 | - |
| 1064            | 396673,73 | 3218304,12 | картометрический | 1 | - |
| 1065            | 396665,6  | 3218275,98 | картометрический | 1 | - |
| 1066            | 396647,01 | 3218247,24 | картометрический | 1 | - |
| 1067            | 396630,91 | 3218251,75 | картометрический | 1 | - |
| 1068            | 396581,59 | 3218247,54 | картометрический | 1 | - |
| 1069            | 396542,91 | 3218240,22 | картометрический | 1 | - |
| 1070            | 396487,78 | 3218214,01 | картометрический | 1 | - |
| 1071            | 396450,74 | 3218207,52 | картометрический | 1 | - |
| 1072            | 396415,34 | 3218211,72 | картометрический | 1 | - |
| 1073            | 396383,31 | 3218235,6  | картометрический | 1 | - |
| 1074            | 396380,1  | 3218250,5  | картометрический | 1 | - |
| 1075            | 396387,5  | 3218266,13 | картометрический | 1 | - |
| 1076            | 396404,58 | 3218266,09 | картометрический | 1 | - |
| 1077            | 396422,69 | 3218267,69 | картометрический | 1 | - |
| 1078            | 396436,65 | 3218295,65 | картометрический | 1 | - |

|                 |           |            |                  |   |   |
|-----------------|-----------|------------|------------------|---|---|
| 1079            | 396451,46 | 3218298,91 | картометрический | 1 | - |
| 1080            | 396469,47 | 3218321,18 | картометрический | 1 | - |
| 1060            | 396495,84 | 3218330,82 | картометрический | 1 | - |
| <b>Часть 22</b> |           |            |                  |   |   |
| 1081            | 393669,8  | 3219725,12 | картометрический | 1 | - |
| 1082            | 393683,32 | 3219711,02 | картометрический | 1 | - |
| 1083            | 393696,27 | 3219701,44 | картометрический | 1 | - |
| 1084            | 393716,37 | 3219700,36 | картометрический | 1 | - |
| 1085            | 393705,87 | 3219660,86 | картометрический | 1 | - |
| 1086            | 393679,45 | 3219618,6  | картометрический | 1 | - |
| 1087            | 393653,02 | 3219598,88 | картометрический | 1 | - |
| 1088            | 393601,96 | 3219580,03 | картометрический | 1 | - |
| 1089            | 393528,41 | 3219562,27 | картометрический | 1 | - |
| 1090            | 393438,52 | 3219545,93 | картометрический | 1 | - |
| 1091            | 393355,41 | 3219534,23 | картометрический | 1 | - |
| 1092            | 393387,23 | 3219548,75 | картометрический | 1 | - |
| 1093            | 393471,21 | 3219588,76 | картометрический | 1 | - |
| 1094            | 393560,82 | 3219638,36 | картометрический | 1 | - |
| 1095            | 393616,9  | 3219683,45 | картометрический | 1 | - |
| 1081            | 393669,8  | 3219725,12 | картометрический | 1 | - |
| <b>Часть 23</b> |           |            |                  |   |   |
| 1096            | 393094,05 | 3219750,18 | картометрический | 1 | - |
| 1097            | 393141,37 | 3219745,11 | картометрический | 1 | - |
| 1098            | 393153,76 | 3219732,7  | картометрический | 1 | - |
| 1099            | 393158,3  | 3219685,92 | картометрический | 1 | - |
| 1100            | 393170,72 | 3219639,7  | картометрический | 1 | - |
| 1101            | 393189,32 | 3219614,33 | картометрический | 1 | - |
| 1102            | 393202,84 | 3219585,02 | картометрический | 1 | - |
| 1103            | 393202,31 | 3219548,95 | картометрический | 1 | - |
| 1104            | 393176,98 | 3219552,9  | картометрический | 1 | - |
| 1105            | 393147,88 | 3219558,84 | картометрический | 1 | - |
| 1106            | 393113,78 | 3219580,25 | картометрический | 1 | - |
| 1107            | 393067,75 | 3219604,8  | картометрический | 1 | - |
| 1108            | 393073,37 | 3219620,02 | картометрический | 1 | - |
| 1109            | 393072,79 | 3219640,87 | картометрический | 1 | - |
| 1110            | 393066,01 | 3219671,87 | картометрический | 1 | - |
| 1111            | 393067,12 | 3219687,65 | картометрический | 1 | - |
| 1112            | 393079,49 | 3219711,88 | картометрический | 1 | - |
| 1113            | 393082,85 | 3219737,24 | картометрический | 1 | - |
| 1096            | 393094,05 | 3219750,18 | картометрический | 1 | - |
| <b>Часть 24</b> |           |            |                  |   |   |
| 1114            | 394843,22 | 3219674,22 | картометрический | 1 | - |
| 1115            | 394811,88 | 3219642,51 | картометрический | 1 | - |
| 1116            | 394780,45 | 3219608,6  | картометрический | 1 | - |
| 1117            | 394716,02 | 3219531,59 | картометрический | 1 | - |
| 1118            | 394673,82 | 3219476,86 | картометрический | 1 | - |
| 1119            | 394655,81 | 3219441,67 | картометрический | 1 | - |
| 1120            | 394643,56 | 3219412,73 | картометрический | 1 | - |
| 1121            | 394645,69 | 3219407,66 | картометрический | 1 | - |
| 1122            | 394641,41 | 3219397,45 | картометрический | 1 | - |
| 1123            | 394564,18 | 3219428,1  | картометрический | 1 | - |
| 1124            | 394532,18 | 3219434,7  | картометрический | 1 | - |

|                 |           |            |                  |   |   |
|-----------------|-----------|------------|------------------|---|---|
| 1125            | 394504,24 | 3219438,26 | картометрический | 1 | - |
| 1126            | 394554,8  | 3219486,64 | картометрический | 1 | - |
| 1127            | 394587,22 | 3219481,2  | картометрический | 1 | - |
| 1128            | 394631,13 | 3219478,8  | картометрический | 1 | - |
| 1129            | 394658,43 | 3219481,75 | картометрический | 1 | - |
| 1130            | 394680,38 | 3219498,97 | картометрический | 1 | - |
| 1131            | 394692,24 | 3219524,51 | картометрический | 1 | - |
| 1132            | 394685,72 | 3219544,72 | картометрический | 1 | - |
| 1133            | 394674,44 | 3219561,36 | картометрический | 1 | - |
| 1134            | 394664,94 | 3219572,06 | картометрический | 1 | - |
| 1135            | 394675,62 | 3219589,28 | картометрический | 1 | - |
| 1136            | 394718,09 | 3219621,15 | картометрический | 1 | - |
| 1114            | 394843,22 | 3219674,22 | картометрический | 1 | - |
| <b>Часть 25</b> |           |            |                  |   |   |
| 1137            | 394856,8  | 3218953,08 | картометрический | 1 | - |
| 1138            | 394859,73 | 3218935,44 | картометрический | 1 | - |
| 1139            | 394893,8  | 3218939,86 | картометрический | 1 | - |
| 1140            | 394948,41 | 3218945,34 | картометрический | 1 | - |
| 1141            | 394965,13 | 3218935,58 | картометрический | 1 | - |
| 1142            | 394986,3  | 3218935,78 | картометрический | 1 | - |
| 1143            | 394986,06 | 3218893,5  | картометрический | 1 | - |
| 1144            | 394979,88 | 3218885,64 | картометрический | 1 | - |
| 1145            | 394900,53 | 3218882,72 | картометрический | 1 | - |
| 1146            | 394876,22 | 3218879,92 | картометрический | 1 | - |
| 1147            | 394783,57 | 3218861,75 | картометрический | 1 | - |
| 1148            | 394782,08 | 3218880,82 | картометрический | 1 | - |
| 1149            | 394711,94 | 3218870,23 | картометрический | 1 | - |
| 1150            | 394705,58 | 3218919,82 | картометрический | 1 | - |
| 1151            | 394756,02 | 3218920,88 | картометрический | 1 | - |
| 1152            | 394761,53 | 3218932,96 | картометрический | 1 | - |
| 1153            | 394782,76 | 3218935,22 | картометрический | 1 | - |
| 1154            | 394843,65 | 3218935,44 | картометрический | 1 | - |
| 1155            | 394841,21 | 3218950,23 | картометрический | 1 | - |
| 1137            | 394856,8  | 3218953,08 | картометрический | 1 | - |
| <b>Часть 26</b> |           |            |                  |   |   |
| 1156            | 397232,58 | 3221087,72 | картометрический | 1 | - |
| 1157            | 397346,59 | 3220916,9  | картометрический | 1 | - |
| 1158            | 397277,5  | 3220882,57 | картометрический | 1 | - |
| 1159            | 397171,12 | 3221050,84 | картометрический | 1 | - |
| 1156            | 397232,58 | 3221087,72 | картометрический | 1 | - |
| <b>Часть 27</b> |           |            |                  |   |   |
| 1160            | 391345,97 | 3221613,92 | картометрический | 1 | - |
| 1161            | 391369,68 | 3221597,78 | картометрический | 1 | - |
| 1162            | 391377,29 | 3221550,33 | картометрический | 1 | - |
| 1163            | 391390,57 | 3221538,94 | картометрический | 1 | - |
| 1164            | 391437,02 | 3221512,35 | картометрический | 1 | - |
| 1165            | 391442,7  | 3221514,72 | картометрический | 1 | - |
| 1166            | 391476,88 | 3221436,42 | картометрический | 1 | - |
| 1167            | 391372,68 | 3221389,97 | картометрический | 1 | - |
| 1168            | 391367,91 | 3221426,03 | картометрический | 1 | - |
| 1169            | 391355,56 | 3221473,48 | картометрический | 1 | - |
| 1170            | 391345,1  | 3221524,72 | картометрический | 1 | - |

|                 |           |            |                  |   |   |
|-----------------|-----------|------------|------------------|---|---|
| 1171            | 391343,15 | 3221583,56 | картометрический | 1 | - |
| 1160            | 391345,97 | 3221613,92 | картометрический | 1 | - |
| <b>Часть 28</b> |           |            |                  |   |   |
| 1172            | 395790,65 | 3220801,92 | картометрический | 1 | - |
| 1173            | 395798,88 | 3220801,9  | картометрический | 1 | - |
| 1174            | 395804,65 | 3220794,06 | картометрический | 1 | - |
| 1175            | 395813,28 | 3220780,29 | картометрический | 1 | - |
| 1176            | 395836,98 | 3220748,91 | картометрический | 1 | - |
| 1177            | 395829,79 | 3220735,35 | картометрический | 1 | - |
| 1178            | 395766,73 | 3220674,78 | картометрический | 1 | - |
| 1179            | 395732,79 | 3220647,27 | картометрический | 1 | - |
| 1180            | 395732,8  | 3220638,21 | картометрический | 1 | - |
| 1181            | 395716,75 | 3220635,78 | картометрический | 1 | - |
| 1182            | 395688,32 | 3220664,67 | картометрический | 1 | - |
| 1183            | 395687,07 | 3220672,08 | картометрический | 1 | - |
| 1184            | 395695,61 | 3220710,86 | картометрический | 1 | - |
| 1172            | 395790,65 | 3220801,92 | картометрический | 1 | - |
| <b>Часть 29</b> |           |            |                  |   |   |
| 1185            | 391779,19 | 3221107,16 | картометрический | 1 | - |
| 1186            | 391791,92 | 3221104,12 | картометрический | 1 | - |
| 1187            | 391833,19 | 3221024,6  | картометрический | 1 | - |
| 1188            | 391822,3  | 3221003,37 | картометрический | 1 | - |
| 1189            | 391829,59 | 3220983,34 | картометрический | 1 | - |
| 1190            | 391858,08 | 3220969,37 | картометрический | 1 | - |
| 1191            | 391872,64 | 3220942,66 | картометрический | 1 | - |
| 1192            | 391870,85 | 3220914,14 | картометрический | 1 | - |
| 1193            | 391887,23 | 3220889,25 | картометрический | 1 | - |
| 1194            | 391891,48 | 3220873,47 | картометрический | 1 | - |
| 1195            | 391875,14 | 3220850,42 | картометрический | 1 | - |
| 1196            | 391864,22 | 3220872,88 | картометрический | 1 | - |
| 1197            | 391846,88 | 3220906,2  | картометрический | 1 | - |
| 1198            | 391826,04 | 3220936,64 | картометрический | 1 | - |
| 1199            | 391794,21 | 3220967,09 | картометрический | 1 | - |
| 1200            | 391785,48 | 3220976,39 | картометрический | 1 | - |
| 1201            | 391795,04 | 3220982,14 | картометрический | 1 | - |
| 1202            | 391799,88 | 3220994,28 | картометрический | 1 | - |
| 1203            | 391794,42 | 3221007,63 | картометрический | 1 | - |
| 1204            | 391767,76 | 3221007,03 | картометрический | 1 | - |
| 1205            | 391762,3  | 3221014,92 | картометрический | 1 | - |
| 1206            | 391779,26 | 3221025,23 | картометрический | 1 | - |
| 1207            | 391775,61 | 3221039,8  | картометрический | 1 | - |
| 1208            | 391747,13 | 3221036,17 | картометрический | 1 | - |
| 1209            | 391728,92 | 3221070,16 | картометрический | 1 | - |
| 1210            | 391735,57 | 3221090,79 | картометрический | 1 | - |
| 1211            | 391751,33 | 3221091,39 | картометрический | 1 | - |
| 1212            | 391751,92 | 3221102,31 | картометрический | 1 | - |
| 1213            | 391767,68 | 3221102,3  | картометрический | 1 | - |
| 1185            | 391779,19 | 3221107,16 | картометрический | 1 | - |
| <b>Часть 30</b> |           |            |                  |   |   |
| 1214            | 395106,14 | 3219415,53 | картометрический | 1 | - |
| 1215            | 395128,83 | 3219413,07 | картометрический | 1 | - |
| 1216            | 395167,81 | 3219406,38 | картометрический | 1 | - |

|                 |           |            |                  |   |   |
|-----------------|-----------|------------|------------------|---|---|
| 1217            | 395213,33 | 3219385,19 | картометрический | 1 | - |
| 1218            | 395237,54 | 3219359,69 | картометрический | 1 | - |
| 1219            | 395241,95 | 3219333,96 | картометрический | 1 | - |
| 1220            | 395235,09 | 3219300,25 | картометрический | 1 | - |
| 1221            | 395223,36 | 3219273,96 | картометрический | 1 | - |
| 1222            | 395214,28 | 3219261,52 | картометрический | 1 | - |
| 1223            | 395206,06 | 3219262,14 | картометрический | 1 | - |
| 1224            | 395194,63 | 3219271,51 | картометрический | 1 | - |
| 1225            | 395179,39 | 3219284,72 | картометрический | 1 | - |
| 1226            | 395168,66 | 3219304,51 | картометрический | 1 | - |
| 1227            | 395162,88 | 3219324,28 | картометрический | 1 | - |
| 1228            | 395150,51 | 3219344,08 | картометрический | 1 | - |
| 1229            | 395133,18 | 3219375    | картометрический | 1 | - |
| 1230            | 395116,69 | 3219401,38 | картометрический | 1 | - |
| 1214            | 395106,14 | 3219415,53 | картометрический | 1 | - |
| <b>Часть 31</b> |           |            |                  |   |   |
| 1231            | 394750,63 | 3219073,04 | картометрический | 1 | - |
| 1232            | 394759,41 | 3219072,69 | картометрический | 1 | - |
| 1233            | 394774,95 | 3219067,27 | картометрический | 1 | - |
| 1234            | 394794,88 | 3219050,01 | картометрический | 1 | - |
| 1235            | 394817,84 | 3219053,38 | картометрический | 1 | - |
| 1236            | 394829,33 | 3219050,32 | картометрический | 1 | - |
| 1237            | 394841,82 | 3219026,48 | картометрический | 1 | - |
| 1238            | 394785,88 | 3218996,15 | картометрический | 1 | - |
| 1239            | 394698,97 | 3218955,72 | картометрический | 1 | - |
| 1240            | 394692,06 | 3218972,09 | картометрический | 1 | - |
| 1241            | 394692,88 | 3218982,44 | картометрический | 1 | - |
| 1242            | 394706,4  | 3218987,84 | картометрический | 1 | - |
| 1243            | 394716,84 | 3219001,52 | картометрический | 1 | - |
| 1244            | 394730,03 | 3219029,08 | картометрический | 1 | - |
| 1245            | 394731,9  | 3219048,15 | картометрический | 1 | - |
| 1246            | 394733,94 | 3219062,56 | картометрический | 1 | - |
| 1231            | 394750,63 | 3219073,04 | картометрический | 1 | - |
| <b>Часть 32</b> |           |            |                  |   |   |
| 1247            | 396600,37 | 3218205,09 | картометрический | 1 | - |
| 1248            | 396623,02 | 3218193,1  | картометрический | 1 | - |
| 1249            | 396634,57 | 3218170,84 | картометрический | 1 | - |
| 1250            | 396641,6  | 3218139,12 | картометрический | 1 | - |
| 1251            | 396655,69 | 3218063,74 | картометрический | 1 | - |
| 1252            | 396615,71 | 3218104,6  | картометрический | 1 | - |
| 1253            | 396585,21 | 3218144,61 | картометрический | 1 | - |
| 1254            | 396508,42 | 3218167,84 | картометрический | 1 | - |
| 1255            | 396526,72 | 3218184,28 | картометрический | 1 | - |
| 1256            | 396571,97 | 3218202,69 | картометрический | 1 | - |
| 1247            | 396600,37 | 3218205,09 | картометрический | 1 | - |
| <b>Часть 33</b> |           |            |                  |   |   |
| 1257            | 391768,71 | 3220555,54 | картометрический | 1 | - |
| 1258            | 391800,23 | 3220547,64 | картометрический | 1 | - |
| 1259            | 391808,12 | 3220528,22 | картометрический | 1 | - |
| 1260            | 391803,31 | 3220488,77 | картометрический | 1 | - |
| 1261            | 391811,82 | 3220449,93 | картометрический | 1 | - |
| 1262            | 391816,85 | 3220445,02 | картометрический | 1 | - |



|                 |           |            |                  |   |   |
|-----------------|-----------|------------|------------------|---|---|
| 1263            | 391816,86 | 3220433,91 | картометрический | 1 | - |
| 1264            | 391797,96 | 3220347,38 | картометрический | 1 | - |
| 1265            | 391791,92 | 3220326,75 | картометрический | 1 | - |
| 1266            | 391777,98 | 3220331    | картометрический | 1 | - |
| 1267            | 391782,8  | 3220364,98 | картометрический | 1 | - |
| 1268            | 391784,58 | 3220406,25 | картометрический | 1 | - |
| 1269            | 391765,71 | 3220519,13 | картометрический | 1 | - |
| 1257            | 391768,71 | 3220555,54 | картометрический | 1 | - |
| <b>Часть 34</b> |           |            |                  |   |   |
| 1270            | 391900,51 | 3219878,78 | картометрический | 1 | - |
| 1271            | 391937,48 | 3219865,48 | картометрический | 1 | - |
| 1272            | 392019,66 | 3219840,12 | картометрический | 1 | - |
| 1273            | 392109,67 | 3219824,04 | картометрический | 1 | - |
| 1274            | 392082,76 | 3219816,14 | картометрический | 1 | - |
| 1275            | 392022,68 | 3219812,86 | картометрический | 1 | - |
| 1276            | 391959,79 | 3219813,75 | картометрический | 1 | - |
| 1277            | 391942,24 | 3219830,37 | картометрический | 1 | - |
| 1278            | 391925,68 | 3219815,19 | картометрический | 1 | - |
| 1279            | 391900,08 | 3219819,95 | картометрический | 1 | - |
| 1280            | 391897,7  | 3219844,62 | картометрический | 1 | - |
| 1270            | 391900,51 | 3219878,78 | картометрический | 1 | - |
| <b>Часть 35</b> |           |            |                  |   |   |
| 1281            | 396311,74 | 3218627,81 | картометрический | 1 | - |
| 1282            | 396311,88 | 3218615,54 | картометрический | 1 | - |
| 1283            | 396301,58 | 3218621,62 | картометрический | 1 | - |
| 1284            | 396278,12 | 3218622,92 | картометрический | 1 | - |
| 1285            | 396251,78 | 3218616,4  | картометрический | 1 | - |
| 1286            | 396220,93 | 3218600,42 | картометрический | 1 | - |
| 1287            | 396202,02 | 3218579,05 | картометрический | 1 | - |
| 1288            | 396193,34 | 3218555,21 | картометрический | 1 | - |
| 1289            | 396192,04 | 3218526,54 | картометрический | 1 | - |
| 1290            | 396191,2  | 3218508,05 | картометрический | 1 | - |
| 1291            | 396187,54 | 3218481,36 | картометрический | 1 | - |
| 1292            | 396179,73 | 3218482,21 | картометрический | 1 | - |
| 1293            | 396157,47 | 3218512,46 | картометрический | 1 | - |
| 1294            | 396157,32 | 3218551,28 | картометрический | 1 | - |
| 1295            | 396173,34 | 3218592,23 | картометрический | 1 | - |
| 1296            | 396210,41 | 3218618,5  | картометрический | 1 | - |
| 1297            | 396255,69 | 3218623,86 | картометрический | 1 | - |
| 1281            | 396311,74 | 3218627,81 | картометрический | 1 | - |
| <b>Часть 36</b> |           |            |                  |   |   |
| 1298            | 391895,8  | 3220775,16 | картометрический | 1 | - |
| 1299            | 391912,21 | 3220713,26 | картометрический | 1 | - |
| 1300            | 391916,5  | 3220654,39 | картометрический | 1 | - |
| 1301            | 391885,64 | 3220602,82 | картометрический | 1 | - |
| 1302            | 391870,48 | 3220613,15 | картометрический | 1 | - |
| 1303            | 391830,5  | 3220594,96 | картометрический | 1 | - |
| 1304            | 391822,01 | 3220598,6  | картометрический | 1 | - |
| 1305            | 391819,58 | 3220611,35 | картометрический | 1 | - |
| 1306            | 391866,22 | 3220629,53 | картометрический | 1 | - |
| 1307            | 391885    | 3220645,91 | картометрический | 1 | - |
| 1308            | 391898,92 | 3220665,93 | картометрический | 1 | - |

|                 |           |            |                  |   |   |
|-----------------|-----------|------------|------------------|---|---|
| 1309            | 391900,72 | 3220685,35 | картометрический | 1 | - |
| 1310            | 391874    | 3220762,43 | картометрический | 1 | - |
| 1298            | 391895,8  | 3220775,16 | картометрический | 1 | - |
| <b>Часть 37</b> |           |            |                  |   |   |
| 1311            | 396757,5  | 3218941,12 | картометрический | 1 | - |
| 1312            | 396766,82 | 3218940,46 | картометрический | 1 | - |
| 1313            | 396785,8  | 3218932,73 | картометрический | 1 | - |
| 1314            | 396809,31 | 3218912,77 | картометрический | 1 | - |
| 1315            | 396828,95 | 3218885,08 | картометрический | 1 | - |
| 1316            | 396816,69 | 3218873,61 | картометрический | 1 | - |
| 1317            | 396806,38 | 3218870,12 | картометрический | 1 | - |
| 1318            | 396783,87 | 3218863,51 | картометрический | 1 | - |
| 1319            | 396759,73 | 3218862,87 | картометрический | 1 | - |
| 1320            | 396741,06 | 3218913,42 | картометрический | 1 | - |
| 1311            | 396757,5  | 3218941,12 | картометрический | 1 | - |
| <b>Часть 38</b> |           |            |                  |   |   |
| 1321            | 391735,61 | 3221040,42 | картометрический | 1 | - |
| 1322            | 391756,24 | 3221005,82 | картометрический | 1 | - |
| 1323            | 391779,3  | 3220973,04 | картометрический | 1 | - |
| 1324            | 391815,34 | 3220934,39 | картометрический | 1 | - |
| 1325            | 391835,06 | 3220909,02 | картометрический | 1 | - |
| 1326            | 391856,34 | 3220869,24 | картометрический | 1 | - |
| 1327            | 391839,98 | 3220859,54 | картометрический | 1 | - |
| 1328            | 391828,22 | 3220883,36 | картометрический | 1 | - |
| 1329            | 391813,89 | 3220905,67 | картометрический | 1 | - |
| 1330            | 391756,88 | 3220972,44 | картометрический | 1 | - |
| 1331            | 391722,29 | 3221026,47 | картометрический | 1 | - |
| 1321            | 391735,61 | 3221040,42 | картометрический | 1 | - |
| <b>Часть 39</b> |           |            |                  |   |   |
| 1332            | 396253,15 | 3219522,8  | картометрический | 1 | - |
| 1333            | 396306,04 | 3219487,95 | картометрический | 1 | - |
| 1334            | 396280,95 | 3219461,72 | картометрический | 1 | - |
| 1335            | 396271,95 | 3219454    | картометрический | 1 | - |
| 1336            | 396250,73 | 3219455,94 | картометрический | 1 | - |
| 1337            | 396240,44 | 3219463,68 | картометрический | 1 | - |
| 1338            | 396240,44 | 3219489,43 | картометрический | 1 | - |
| 1339            | 396241,08 | 3219513,26 | картометрический | 1 | - |
| 1332            | 396253,15 | 3219522,8  | картометрический | 1 | - |
| <b>Часть 40</b> |           |            |                  |   |   |
| 1340            | 394944,41 | 3219043,81 | картометрический | 1 | - |
| 1341            | 394952,04 | 3219018,45 | картометрический | 1 | - |
| 1342            | 394954,2  | 3218999,61 | картометрический | 1 | - |
| 1343            | 394952,01 | 3218983,48 | картометрический | 1 | - |
| 1344            | 394947,66 | 3218975,16 | картометрический | 1 | - |
| 1345            | 394936,98 | 3218972,05 | картометрический | 1 | - |
| 1346            | 394928,52 | 3218973,54 | картометрический | 1 | - |
| 1347            | 394922,16 | 3218980,32 | картометрический | 1 | - |
| 1348            | 394914,12 | 3219025,68 | картометрический | 1 | - |
| 1349            | 394913,75 | 3219043,05 | картометрический | 1 | - |
| 1350            | 394926,98 | 3219043,38 | картометрический | 1 | - |
| 1340            | 394944,41 | 3219043,81 | картометрический | 1 | - |
| <b>Часть 41</b> |           |            |                  |   |   |

|                 |           |            |                  |   |   |
|-----------------|-----------|------------|------------------|---|---|
| 1351            | 394857,69 | 3219139,76 | картометрический | 1 | - |
| 1352            | 394870,69 | 3219128,08 | картометрический | 1 | - |
| 1353            | 394888,69 | 3219108,65 | картометрический | 1 | - |
| 1354            | 394889,18 | 3219094,62 | картометрический | 1 | - |
| 1355            | 394884,6  | 3219080,19 | картометрический | 1 | - |
| 1356            | 394862,46 | 3219069,86 | картометрический | 1 | - |
| 1357            | 394841,61 | 3219119,31 | картометрический | 1 | - |
| 1358            | 394849,24 | 3219135,71 | картометрический | 1 | - |
| 1351            | 394857,69 | 3219139,76 | картометрический | 1 | - |
| <b>Часть 42</b> |           |            |                  |   |   |
| 1359            | 391824,81 | 3220437,24 | картометрический | 1 | - |
| 1360            | 391837,9  | 3220424,43 | картометрический | 1 | - |
| 1361            | 391846,4  | 3220398,94 | картометрический | 1 | - |
| 1362            | 391836,73 | 3220366,18 | картометрический | 1 | - |
| 1363            | 391814,33 | 3220343,12 | картометрический | 1 | - |
| 1364            | 391807,59 | 3220344,88 | картометрический | 1 | - |
| 1365            | 391818,01 | 3220397,28 | картометрический | 1 | - |
| 1359            | 391824,81 | 3220437,24 | картометрический | 1 | - |
| <b>Часть 43</b> |           |            |                  |   |   |
| 1366            | 394081,57 | 3219780,12 | картометрический | 1 | - |
| 1367            | 394101,84 | 3219759,13 | картометрический | 1 | - |
| 1368            | 394058,27 | 3219739,21 | картометрический | 1 | - |
| 1369            | 394052,46 | 3219742,84 | картометрический | 1 | - |
| 1370            | 394047,48 | 3219756,07 | картометрический | 1 | - |
| 1366            | 394081,57 | 3219780,12 | картометрический | 1 | - |
| <b>Часть 44</b> |           |            |                  |   |   |
| 1371            | 395089,24 | 3219503,64 | картометрический | 1 | - |
| 1372            | 395082,28 | 3219483,54 | картометрический | 1 | - |
| 1373            | 395081,05 | 3219444,67 | картометрический | 1 | - |
| 1374            | 395085,16 | 3219431,82 | картометрический | 1 | - |
| 1375            | 395069,1  | 3219443,49 | картометрический | 1 | - |
| 1376            | 395066,59 | 3219480,14 | картометрический | 1 | - |
| 1377            | 395066,98 | 3219494,13 | картометрический | 1 | - |
| 1378            | 395077,26 | 3219503,58 | картометрический | 1 | - |
| 1371            | 395089,24 | 3219503,64 | картометрический | 1 | - |

### Раздел 3

#### Сведения о местоположении измененных (уточненных) границ объекта

1. Система координат -

2. Сведения о характерных точках границ объекта

| Обозначение характерных точек границ | Координаты, м |   | Метод определения координат характерной точки | Средняя квадратическая погрешность положения характерной точки (Mt), м | Описание обозначения точки на местности (при наличии) |
|--------------------------------------|---------------|---|---|--|---|
|                                      | X             | Y |   |  |   |
| 1                                    | 2             | 3 | 4   | 5  | 6   |
| -                                    | -             | - | -   | -  | -   |

3. Сведения о характерных точках части (частей) границы объекта

| Обозначение характерных точек границ | Координаты, м |   | Метод определения координат характерной точки | Средняя квадратическая погрешность положения характерной точки (Mt), м | Описание обозначения точки на местности (при наличии) |
|--------------------------------------|---------------|---|---|--|---|
|                                      | X             | Y |   |  |   |
| 1                                    | 2             | 3 | 4   | 5  | 6   |
| -                                    | -             | - | -   | -  | -   |

**Текстовое описание местоположения границ населенных пунктов,  
территориальных зон, особо охраняемых природных территорий,  
зон с особыми условиями использования территорий**

| <b>Прохождение границы</b> |                 | <b>Описание прохождения границы</b> |
|----------------------------|-----------------|-------------------------------------|
| <b>от точки</b>            | <b>до точки</b> |                                     |
| <b>1</b>                   | <b>2</b>        | <b>3</b>                            |
| -                          | -               | -                                   |

# Раздел 4

## План границ объекта



Масштаб 1:16000

### УСЛОВНЫЕ ОБОЗНАЧЕНИЯ



Вновь образованная часть границы, сведения о которой достаточны для определения её местоположения



Характерная точка границы, сведения о которой позволяют однозначно определить её положение на местности



Обозначение характерной точки

# ОПИСАНИЕ МЕСТОПОЛОЖЕНИЯ ГРАНИЦ

д. Новоандреево

## Раздел 1

### Сведения об объекте

| <b>№<br/>п/п</b> | <b>Характеристики объекта</b>   | <b>Описание характеристик</b>   |
|------------------|---|---|
| <b>1</b>         | <b>2</b>  | <b>3</b>  |
| 1.               | Местоположение объекта  | 187504, Ленинградская область, Тихвинский район, Мелегежское сельское поселение |
| 2.               | Площадь объекта +/- величина погрешности определения площади (Р +/- Дельта Р) | 1095967,6   |
| 3.               | Иные характеристики объекта   | -   |

## Раздел 2

### Сведения о местоположении границ объекта

#### 1. Система координат МСК 47 зона 3

#### 2. Сведения о характерных точках границ объекта

| Обозначение характерных точек границ | Координаты, м |   | Метод определения координат характерной точки | Средняя квадратическая погрешность положения характерной точки (Mt), м | Описание обозначения точки на местности (при наличии) |
|--------------------------------------|---------------|---|---|--|---|
|                                      | X             | Y |   |  |   |
| 1                                    | 2             | 3 | 4   | 5  | 6   |
| -                                    | -             | - | -   | -  | -   |

#### 3. Сведения о характерных точках части (частей) границы объекта

| Обозначение характерных точек границ | Координаты, м |             | Метод определения координат характерной точки | Средняя квадратическая погрешность положения характерной точки (Mt), м | Описание обозначения точки на местности (при наличии) |
|--------------------------------------|---------------|-------------|---|--|---|
|                                      | X             | Y           |   |  |   |
| 1                                    | 2             | 3           | 4   | 5  | 6   |
| <b>Часть 1</b>                       |               |             |   |  |   |
| 1                                    | 394588,1801   | 3218971,359 | картометрический                              | 1  | -   |
| 2                                    | 394580,1599   | 3219006,889 | картометрический                              | 1  | -   |
| 3                                    | 394573,18     | 3219037,821 | картометрический                              | 1  | -   |
| 4                                    | 394566,54     | 3219067,281 | картометрический                              | 1  | -   |
| 5                                    | 394553,51     | 3219132,46  | картометрический                              | 1  | -   |
| 6                                    | 394551,6599   | 3219157,751 | картометрический                              | 1  | -   |
| 7                                    | 394556,9599   | 3219201,949 | картометрический                              | 1  | -   |
| 8                                    | 394559,17     | 3219224,83  | картометрический                              | 1  | -   |
| 9                                    | 394564,2599   | 3219242,54  | картометрический                              | 1  | -   |
| 10                                   | 394573,5601   | 3219257,02  | картометрический                              | 1  | -   |
| 11                                   | 394581,61     | 3219269,56  | картометрический                              | 1  | -   |
| 12                                   | 394583,3301   | 3219275,13  | картометрический                              | 1  | -   |
| 13                                   | 394592,4899   | 3219295,25  | картометрический                              | 1  | -   |
| 14                                   | 394596,9101   | 3219306,97  | картометрический                              | 1  | -   |
| 15                                   | 394621,01     | 3219362,371 | картометрический                              | 1  | -   |
| 16                                   | 394628,6299   | 3219380,941 | картометрический                              | 1  | -   |
| 17                                   | 394572,7599   | 3219397,091 | картометрический                              | 1  | -   |
| 18                                   | 394480,92     | 3219412,381 | картометрический                              | 1  | -   |
| 19                                   | 394417,16     | 3219418,28  | картометрический                              | 1  | -   |
| 20                                   | 394333,8401   | 3219446,781 | картометрический                              | 1  | -   |
| 21                                   | 394137,3      | 3219581,39  | картометрический                              | 1  | -   |
| 22                                   | 394129,3399   | 3219580,44  | картометрический                              | 1  | -   |
| 23                                   | 394152,26     | 3219543,94  | картометрический                              | 1  | -   |
| 24                                   | 394147,48     | 3219531,81  | картометрический                              | 1  | -   |
| 25                                   | 394129,63     | 3219550,559 | картометрический                              | 1  | -   |
| 26                                   | 394121,1499   | 3219550,861 | картометрический                              | 1  | -   |
| 27                                   | 394125,2599   | 3219540,04  | картометрический                              | 1  | -   |
| 28                                   | 394120,2701   | 3219529,19  | картометрический                              | 1  | -   |
| 29                                   | 394098,7399   | 3219545,401 | картометрический                              | 1  | -   |
| 30                                   | 394068,5101   | 3219484,709 | картометрический                              | 1  | -   |



|    |             |             |                  |   |   |
|----|-------------|-------------|------------------|---|---|
| 31 | 394028,73   | 3219495,28  | картометрический | 1 | - |
| 32 | 393952,21   | 3219528,719 | картометрический | 1 | - |
| 33 | 393917,8801 | 3219539,32  | картометрический | 1 | - |
| 34 | 393896,79   | 3219542,649 | картометрический | 1 | - |
| 35 | 393852,7501 | 3219548,369 | картометрический | 1 | - |
| 36 | 393852,83   | 3219552,07  | картометрический | 1 | - |
| 37 | 393807,28   | 3219550,299 | картометрический | 1 | - |
| 38 | 393801,34   | 3219546,439 | картометрический | 1 | - |
| 39 | 393767,3999 | 3219541,7   | картометрический | 1 | - |
| 40 | 393742,7999 | 3219541,36  | картометрический | 1 | - |
| 41 | 393726,4    | 3219548,701 | картометрический | 1 | - |
| 42 | 393717,0999 | 3219549,06  | картометрический | 1 | - |
| 43 | 393595,63   | 3219513,78  | картометрический | 1 | - |
| 44 | 393559,2199 | 3219502,251 | картометрический | 1 | - |
| 45 | 393524,04   | 3219490,56  | картометрический | 1 | - |
| 46 | 393523,6101 | 3219493,261 | картометрический | 1 | - |
| 47 | 393503,5899 | 3219487,189 | картометрический | 1 | - |
| 48 | 393488,7599 | 3219481,52  | картометрический | 1 | - |
| 49 | 393477,4699 | 3219475,129 | картометрический | 1 | - |
| 50 | 393479,0799 | 3219463,129 | картометрический | 1 | - |
| 51 | 393470,8599 | 3219467,41  | картометрический | 1 | - |
| 52 | 393445,67   | 3219462,95  | картометрический | 1 | - |
| 53 | 393425,1599 | 3219457     | картометрический | 1 | - |
| 54 | 393434,8801 | 3219476,831 | картометрический | 1 | - |
| 55 | 393448,6401 | 3219485,68  | картометрический | 1 | - |
| 56 | 393452,46   | 3219502,64  | картометрический | 1 | - |
| 57 | 393360,8001 | 3219492,421 | картометрический | 1 | - |
| 58 | 393301,0199 | 3219502,64  | картометрический | 1 | - |
| 59 | 393280,8299 | 3219503,309 | картометрический | 1 | - |
| 60 | 393258,2801 | 3219498,939 | картометрический | 1 | - |
| 61 | 393223,9601 | 3219496,241 | картометрический | 1 | - |
| 62 | 393052,5299 | 3219456,061 | картометрический | 1 | - |
| 63 | 393055,4601 | 3219390,84  | картометрический | 1 | - |
| 64 | 393078,6001 | 3219365,309 | картометрический | 1 | - |
| 65 | 393087,4001 | 3219339,909 | картометрический | 1 | - |
| 66 | 393130,4601 | 3219335,66  | картометрический | 1 | - |
| 67 | 393132,5901 | 3219351,399 | картометрический | 1 | - |
| 68 | 393159,88   | 3219372,491 | картометрический | 1 | - |
| 69 | 393176,9501 | 3219382,249 | картометрический | 1 | - |
| 70 | 393219,4799 | 3219394,38  | картометрический | 1 | - |
| 71 | 393209,6099 | 3219398,5   | картометрический | 1 | - |
| 72 | 393136,46   | 3219404,701 | картометрический | 1 | - |
| 73 | 393125,57   | 3219401,21  | картометрический | 1 | - |
| 74 | 393106,47   | 3219387,429 | картометрический | 1 | - |
| 75 | 393083,0999 | 3219418,72  | картометрический | 1 | - |
| 76 | 393128,09   | 3219435,18  | картометрический | 1 | - |
| 77 | 393157,8799 | 3219437,84  | картометрический | 1 | - |
| 78 | 393311,0999 | 3219463,711 | картометрический | 1 | - |
| 79 | 393328,7701 | 3219459,579 | картометрический | 1 | - |
| 80 | 393340,4901 | 3219446,92  | картометрический | 1 | - |
| 81 | 393320,6599 | 3219440,03  | картометрический | 1 | - |
| 82 | 393321,1799 | 3219433,44  | картометрический | 1 | - |

|     |             |             |                  |   |   |
|-----|-------------|-------------|------------------|---|---|
| 83  | 393348,48   | 3219429,72  | картометрический | 1 | - |
| 84  | 393339,16   | 3219392,82  | картометрический | 1 | - |
| 85  | 393364,3199 | 3219378,159 | картометрический | 1 | - |
| 86  | 393405,48   | 3219381,95  | картометрический | 1 | - |
| 87  | 393408,04   | 3219370,89  | картометрический | 1 | - |
| 88  | 393505,4199 | 3219380,401 | картометрический | 1 | - |
| 89  | 393558,9601 | 3219394,91  | картометрический | 1 | - |
| 90  | 393568,5399 | 3219396,6   | картометрический | 1 | - |
| 91  | 393621,93   | 3219406     | картометрический | 1 | - |
| 92  | 393694,89   | 3219424,22  | картометрический | 1 | - |
| 93  | 393693      | 3219431,781 | картометрический | 1 | - |
| 94  | 393725,8699 | 3219459,4   | картометрический | 1 | - |
| 95  | 393745,75   | 3219433,79  | картометрический | 1 | - |
| 96  | 393756,91   | 3219434,31  | картометрический | 1 | - |
| 97  | 393768      | 3219423,281 | картометрический | 1 | - |
| 98  | 393754,78   | 3219417,851 | картометрический | 1 | - |
| 99  | 393748,5001 | 3219408,69  | картометрический | 1 | - |
| 100 | 393755,8299 | 3219395,411 | картометрический | 1 | - |
| 101 | 393834,0901 | 3219338,75  | картометрический | 1 | - |
| 102 | 393817,2399 | 3219303,921 | картометрический | 1 | - |
| 103 | 393813,9001 | 3219249,261 | картометрический | 1 | - |
| 104 | 393821,0799 | 3219212,391 | картометрический | 1 | - |
| 105 | 393835,77   | 3219160,92  | картометрический | 1 | - |
| 106 | 393857,3699 | 3219119,34  | картометрический | 1 | - |
| 107 | 393876,09   | 3219077,74  | картометрический | 1 | - |
| 108 | 393913,3201 | 3219000,101 | картометрический | 1 | - |
| 109 | 393821,2401 | 3218966,87  | картометрический | 1 | - |
| 110 | 393809,13   | 3218949,88  | картометрический | 1 | - |
| 111 | 393813,4999 | 3218790,89  | картометрический | 1 | - |
| 112 | 394001,9399 | 3218850,671 | картометрический | 1 | - |
| 113 | 394043,1201 | 3218855,12  | картометрический | 1 | - |
| 114 | 394161,36   | 3218896,71  | картометрический | 1 | - |
| 115 | 394182,4801 | 3218882,37  | картометрический | 1 | - |
| 116 | 394201,1801 | 3218885,8   | картометрический | 1 | - |
| 117 | 394206      | 3218885,7   | картометрический | 1 | - |
| 118 | 394208,7301 | 3218887,199 | картометрический | 1 | - |
| 119 | 394216,87   | 3218883,56  | картометрический | 1 | - |
| 120 | 394237,48   | 3218858,6   | картометрический | 1 | - |
| 121 | 394263,3801 | 3218842,649 | картометрический | 1 | - |
| 122 | 394344,0599 | 3218858,38  | картометрический | 1 | - |
| 123 | 394376,4101 | 3218871,21  | картометрический | 1 | - |
| 124 | 394413,38   | 3218836,48  | картометрический | 1 | - |
| 125 | 394445,9    | 3218845,399 | картометрический | 1 | - |
| 126 | 394528,33   | 3218889,139 | картометрический | 1 | - |
| 127 | 394536,39   | 3218901,93  | картометрический | 1 | - |
| 128 | 394535,45   | 3218944,12  | картометрический | 1 | - |
| 129 | 394544,49   | 3218952,15  | картометрический | 1 | - |
| 1   | 394588,1801 | 3218971,359 | картометрический | 1 | - |
| 130 | 393269,86   | 3219481,84  | картометрический | 1 | - |
| 131 | 393268,6199 | 3219489,25  | картометрический | 1 | - |
| 132 | 393257,9401 | 3219492,55  | картометрический | 1 | - |

|                |             |             |                  |   |   |
|----------------|-------------|-------------|------------------|---|---|
| 133            | 393237,8    | 3219490,501 | картометрический | 1 | - |
| 134            | 393152,9199 | 3219469,88  | картометрический | 1 | - |
| 135            | 393077,1401 | 3219458,04  | картометрический | 1 | - |
| 136            | 393075,51   | 3219446,93  | картометрический | 1 | - |
| 137            | 393160,24   | 3219456,99  | картометрический | 1 | - |
| 138            | 393234,5199 | 3219474,03  | картометрический | 1 | - |
| 139            | 393262,06   | 3219477,319 | картометрический | 1 | - |
| 130            | 393269,86   | 3219481,84  | картометрический | 1 | - |
| <b>Часть 2</b> |             |             |                  |   |   |
| 140            | 391153,9499 | 3220143,139 | картометрический | 1 | - |
| 141            | 391136,9599 | 3220168,64  | картометрический | 1 | - |
| 142            | 391112,1201 | 3220158,34  | картометрический | 1 | - |
| 143            | 391007,26   | 3220188,12  | картометрический | 1 | - |
| 144            | 390890,2599 | 3220241,571 | картометрический | 1 | - |
| 145            | 390820,56   | 3220261,62  | картометрический | 1 | - |
| 146            | 390805,3999 | 3220273,16  | картометрический | 1 | - |
| 147            | 390801,1399 | 3220298,651 | картометрический | 1 | - |
| 148            | 390761,1299 | 3220315,66  | картометрический | 1 | - |
| 149            | 390748,42   | 3220301,101 | картометрический | 1 | - |
| 150            | 390695,75   | 3220324,891 | картометрический | 1 | - |
| 151            | 390671,2601 | 3220216,75  | картометрический | 1 | - |
| 152            | 390757,0301 | 3220134,211 | картометрический | 1 | - |
| 153            | 390763,7199 | 3220103,871 | картометрический | 1 | - |
| 154            | 390787,3601 | 3220090,5   | картометрический | 1 | - |
| 155            | 390716,85   | 3220012,37  | картометрический | 1 | - |
| 156            | 390679,0201 | 3219927,921 | картометрический | 1 | - |
| 157            | 390688,1201 | 3219907,28  | картометрический | 1 | - |
| 158            | 390738,5501 | 3219885,561 | картометрический | 1 | - |
| 159            | 390763,28   | 3219889,039 | картометрический | 1 | - |
| 160            | 390984,3499 | 3220039,45  | картометрический | 1 | - |
| 161            | 391039,48   | 3220058,241 | картометрический | 1 | - |
| 162            | 391107,32   | 3220105,54  | картометрический | 1 | - |
| 140            | 391153,9499 | 3220143,139 | картометрический | 1 | - |
| <b>Часть 3</b> |             |             |                  |   |   |
| 163            | 393039,7801 | 3219400,78  | картометрический | 1 | - |
| 164            | 393026,4401 | 3219408,68  | картометрический | 1 | - |
| 165            | 392985,84   | 3219417,19  | картометрический | 1 | - |
| 166            | 392822,82   | 3219418,48  | картометрический | 1 | - |
| 167            | 392759,79   | 3219425,781 | картометрический | 1 | - |
| 168            | 392672,52   | 3219440,989 | картометрический | 1 | - |
| 169            | 392662,8301 | 3219430,069 | картометрический | 1 | - |
| 170            | 392635,5501 | 3219440,4   | картометрический | 1 | - |
| 171            | 392640,79   | 3219464,86  | картометрический | 1 | - |
| 172            | 392474,82   | 3219491,259 | картометрический | 1 | - |
| 173            | 392409,8799 | 3219511,89  | картометрический | 1 | - |
| 174            | 392380,15   | 3219517,65  | картометрический | 1 | - |
| 175            | 392336,7601 | 3219518,869 | картометрический | 1 | - |
| 176            | 392337,65   | 3219493     | картометрический | 1 | - |
| 177            | 392373,7201 | 3219485,42  | картометрический | 1 | - |
| 178            | 392374,3199 | 3219505,44  | картометрический | 1 | - |
| 179            | 392385,8299 | 3219508,469 | картометрический | 1 | - |
| 180            | 392397,36   | 3219486,02  | картометрический | 1 | - |

|                |             |             |                  |   |   |
|----------------|-------------|-------------|------------------|---|---|
| 181            | 392410,0999 | 3219472,66  | картометрический | 1 | - |
| 182            | 392452,5201 | 3219461,11  | картометрический | 1 | - |
| 183            | 392519,1899 | 3219452,59  | картометрический | 1 | - |
| 184            | 392541,62   | 3219447,72  | картометрический | 1 | - |
| 185            | 392548,29   | 3219438,621 | картометрический | 1 | - |
| 186            | 392534,9801 | 3219415,56  | картометрический | 1 | - |
| 187            | 392519,28   | 3219343,96  | картометрический | 1 | - |
| 188            | 392512,0099 | 3219334,26  | картометрический | 1 | - |
| 189            | 392519,9001 | 3219322,12  | картометрический | 1 | - |
| 190            | 392540,5    | 3219316,64  | картометрический | 1 | - |
| 191            | 392552,04   | 3219297,22  | картометрический | 1 | - |
| 192            | 392549,6201 | 3219278,41  | картометрический | 1 | - |
| 193            | 392713,2801 | 3219229,19  | картометрический | 1 | - |
| 194            | 392726,6099 | 3219234,64  | картометрический | 1 | - |
| 195            | 392762,92   | 3219292,88  | картометрический | 1 | - |
| 196            | 392780,49   | 3219303,19  | картометрический | 1 | - |
| 197            | 392806,53   | 3219321,391 | картометрический | 1 | - |
| 198            | 392807,13   | 3219331,699 | картометрический | 1 | - |
| 199            | 392801,0601 | 3219349,91  | картометрический | 1 | - |
| 200            | 392862,86   | 3219355,35  | картометрический | 1 | - |
| 201            | 392859,2399 | 3219335,321 | картометрический | 1 | - |
| 202            | 392831,3799 | 3219327,44  | картометрический | 1 | - |
| 203            | 392816,2301 | 3219318,349 | картометрический | 1 | - |
| 204            | 392788,9999 | 3219266,78  | картометрический | 1 | - |
| 205            | 392756,89   | 3219260,721 | картометрический | 1 | - |
| 206            | 392721,2001 | 3219181,85  | картометрический | 1 | - |
| 207            | 392719,3899 | 3219167,89  | картометрический | 1 | - |
| 208            | 392726,6699 | 3219158,18  | картометрический | 1 | - |
| 209            | 392770,2999 | 3219164,841 | картометрический | 1 | - |
| 210            | 392808,5    | 3219133,26  | картометрический | 1 | - |
| 211            | 392829,6901 | 3219158,74  | картометрический | 1 | - |
| 212            | 392859,9501 | 3219210,31  | картометрический | 1 | - |
| 213            | 392907,8399 | 3219193,3   | картометрический | 1 | - |
| 214            | 392922,9801 | 3219193,3   | картометрический | 1 | - |
| 215            | 392926,61   | 3219207,86  | картометрический | 1 | - |
| 216            | 392904,1601 | 3219247,921 | картометрический | 1 | - |
| 217            | 392917,4701 | 3219275,83  | картометрический | 1 | - |
| 218            | 392962,8899 | 3219312,22  | картометрический | 1 | - |
| 219            | 392964,7    | 3219326,779 | картометрический | 1 | - |
| 220            | 392952,5699 | 3219335,891 | картометрический | 1 | - |
| 221            | 392911,9601 | 3219337,12  | картометрический | 1 | - |
| 222            | 392927,71   | 3219352,281 | картометрический | 1 | - |
| 223            | 393014,95   | 3219380,77  | картометрический | 1 | - |
| 163            | 393039,7801 | 3219400,78  | картометрический | 1 | - |
| 224            | 392787,1399 | 3219328,68  | картометрический | 1 | - |
| 225            | 392780,46   | 3219345,06  | картометрический | 1 | - |
| 226            | 392725,9201 | 3219334,771 | картометрический | 1 | - |
| 227            | 392753,21   | 3219318,381 | картометрический | 1 | - |
| 224            | 392787,1399 | 3219328,68  | картометрический | 1 | - |
| <b>Часть 4</b> |             |             |                  |   |   |
| 228            | 391866,7801 | 3220684,151 | картометрический | 1 | - |

|     |             |             |                  |   |   |
|-----|-------------|-------------|------------------|---|---|
| 229 | 391847,34   | 3220760,01  | картометрический | 1 | - |
| 230 | 391824,5801 | 3220806,89  | картометрический | 1 | - |
| 231 | 391817,0001 | 3220837,24  | картометрический | 1 | - |
| 232 | 391806,6801 | 3220829,82  | картометрический | 1 | - |
| 233 | 391788,4701 | 3220869,879 | картометрический | 1 | - |
| 234 | 391801,7999 | 3220875,329 | картометрический | 1 | - |
| 235 | 391777,86   | 3220910,361 | картометрический | 1 | - |
| 236 | 391774,5199 | 3220882,62  | картометрический | 1 | - |
| 237 | 391764,21   | 3220896,59  | картометрический | 1 | - |
| 238 | 391744,8101 | 3220903,88  | картометрический | 1 | - |
| 239 | 391724,8199 | 3220895,39  | картометрический | 1 | - |
| 240 | 391715,7199 | 3220909,35  | картометрический | 1 | - |
| 241 | 391729,04   | 3220922,7   | картометрический | 1 | - |
| 242 | 391729,63   | 3220937,87  | картометрический | 1 | - |
| 243 | 391709,5999 | 3220979,139 | картометрический | 1 | - |
| 244 | 391622,87   | 3221079,31  | картометрический | 1 | - |
| 245 | 391555,5701 | 3221118,18  | картометрический | 1 | - |
| 246 | 391531,3301 | 3221118,789 | картометрический | 1 | - |
| 247 | 391557,4301 | 3221064,77  | картометрический | 1 | - |
| 248 | 391522,8899 | 3221067,82  | картометрический | 1 | - |
| 249 | 391495,6201 | 3221064,8   | картометрический | 1 | - |
| 250 | 391371,3199 | 3221157,7   | картометрический | 1 | - |
| 251 | 391359,8201 | 3221140,099 | картометрический | 1 | - |
| 252 | 391369,5199 | 3221126,139 | картометрический | 1 | - |
| 253 | 391408,33   | 3221099,421 | картометрический | 1 | - |
| 254 | 391497,4999 | 3220985,3   | картометрический | 1 | - |
| 255 | 391484,18   | 3220973,169 | картометрический | 1 | - |
| 256 | 391487,83   | 3220950,71  | картометрический | 1 | - |
| 257 | 391507,2399 | 3220927,041 | картометрический | 1 | - |
| 258 | 391526,6401 | 3220912,46  | картометрический | 1 | - |
| 259 | 391540,02   | 3220860,879 | картометрический | 1 | - |
| 260 | 391528,51   | 3220851,18  | картометрический | 1 | - |
| 261 | 391530,9599 | 3220810,52  | картометрический | 1 | - |
| 262 | 391566,7399 | 3220780,16  | картометрический | 1 | - |
| 263 | 391605,5401 | 3220766,79  | картометрический | 1 | - |
| 264 | 391633,41   | 3220773,459 | картометрический | 1 | - |
| 265 | 391638,28   | 3220749,181 | картометрический | 1 | - |
| 266 | 391632,22   | 3220735,83  | картометрический | 1 | - |
| 267 | 391644,3601 | 3220710,941 | картометрический | 1 | - |
| 268 | 391666,1799 | 3220713,97  | картометрический | 1 | - |
| 269 | 391663,7399 | 3220729,14  | картометрический | 1 | - |
| 270 | 391677,68   | 3220730,351 | картометрический | 1 | - |
| 271 | 391718,85   | 3220772,81  | картометрический | 1 | - |
| 272 | 391753,4    | 3220767,34  | картометрический | 1 | - |
| 273 | 391736,9801 | 3220835,31  | картометрический | 1 | - |
| 274 | 391738,1899 | 3220846,84  | картометрический | 1 | - |
| 275 | 391747,8801 | 3220846,83  | картометрический | 1 | - |
| 276 | 391770,9601 | 3220784,919 | картометрический | 1 | - |
| 277 | 391784,3001 | 3220774,601 | картометрический | 1 | - |
| 278 | 391772,8099 | 3220746,09  | картометрический | 1 | - |
| 279 | 391811,0499 | 3220664,751 | картометрический | 1 | - |
| 280 | 391831,05   | 3220662,92  | картометрический | 1 | - |

|                |             |             |                  |   |   |
|----------------|-------------|-------------|------------------|---|---|
| 281            | 391844,36   | 3220687,8   | картометрический | 1 | - |
| 228            | 391866,7801 | 3220684,151 | картометрический | 1 | - |
| 282            | 391713,3799 | 3220801,341 | картометрический | 1 | - |
| 283            | 391715,1801 | 3220818,93  | картометрический | 1 | - |
| 284            | 391683,62   | 3220878,421 | картометрический | 1 | - |
| 285            | 391654,5601 | 3220852,939 | картометрический | 1 | - |
| 286            | 391635,75   | 3220872,98  | картометрический | 1 | - |
| 287            | 391619,3799 | 3220883,301 | картометрический | 1 | - |
| 288            | 391616,36   | 3220869,951 | картометрический | 1 | - |
| 289            | 391634,57   | 3220838,38  | картометрический | 1 | - |
| 290            | 391646,7199 | 3220800,759 | картометрический | 1 | - |
| 291            | 391649,1599 | 3220784,981 | картометрический | 1 | - |
| 292            | 391662,5101 | 3220755,24  | картометрический | 1 | - |
| 282            | 391713,3799 | 3220801,341 | картометрический | 1 | - |
| <b>Часть 5</b> |             |             |                  |   |   |
| 293            | 391497,0201 | 3220036,2   | картометрический | 1 | - |
| 294            | 391544,86   | 3220081,689 | картометрический | 1 | - |
| 295            | 391584,2399 | 3220102,91  | картометрический | 1 | - |
| 296            | 391623,6    | 3220132,021 | картометрический | 1 | - |
| 297            | 391676,28   | 3220189,039 | картометрический | 1 | - |
| 298            | 391744,66   | 3220312,2   | картометрический | 1 | - |
| 299            | 391736,78   | 3220324,95  | картометрический | 1 | - |
| 300            | 391737,3501 | 3220361,969 | картометрический | 1 | - |
| 301            | 391733,7    | 3220385,03  | картометрический | 1 | - |
| 302            | 391716,1    | 3220410,53  | картометрический | 1 | - |
| 303            | 391725,18   | 3220433,579 | картометрический | 1 | - |
| 304            | 391701,5401 | 3220440,88  | картометрический | 1 | - |
| 305            | 391675,5101 | 3220398,41  | картометрический | 1 | - |
| 306            | 391587,76   | 3220250,98  | картометрический | 1 | - |
| 307            | 391566,5901 | 3220196,979 | картометрический | 1 | - |
| 308            | 391561,7801 | 3220152,08  | картометрический | 1 | - |
| 309            | 391480,6101 | 3220105,38  | картометрический | 1 | - |
| 310            | 391460,6301 | 3220079,9   | картометрический | 1 | - |
| 311            | 391477,06   | 3220001,619 | картометрический | 1 | - |
| 293            | 391497,0201 | 3220036,2   | картометрический | 1 | - |
| <b>Часть 6</b> |             |             |                  |   |   |
| 312            | 392257,78   | 3219747,621 | картометрический | 1 | - |
| 313            | 392242,7001 | 3219756,45  | картометрический | 1 | - |
| 314            | 392195,3399 | 3219767,68  | картометрический | 1 | - |
| 315            | 392165,3301 | 3219767,67  | картометрический | 1 | - |
| 316            | 392162,0299 | 3219743,419 | картометрический | 1 | - |
| 317            | 392074,7801 | 3219735,561 | картометрический | 1 | - |
| 318            | 391991,15   | 3219734,38  | картометрический | 1 | - |
| 319            | 391976,5999 | 3219739,25  | картометрический | 1 | - |
| 320            | 391994,7601 | 3219758,66  | картометрический | 1 | - |
| 321            | 391959,3    | 3219766,161 | картометрический | 1 | - |
| 322            | 391903,24   | 3219789,04  | картометрический | 1 | - |
| 323            | 391878,9901 | 3219795,72  | картометрический | 1 | - |
| 324            | 391828,6901 | 3219801,21  | картометрический | 1 | - |
| 325            | 391801,42   | 3219796,969 | картометрический | 1 | - |
| 326            | 391812,3401 | 3219778,761 | картометрический | 1 | - |

|                |             |             |                  |   |   |
|----------------|-------------|-------------|------------------|---|---|
| 327            | 391756,6099 | 3219756,331 | картометрический | 1 | - |
| 328            | 391729,35   | 3219744,809 | картометрический | 1 | - |
| 329            | 391706,94   | 3219733,899 | картометрический | 1 | - |
| 330            | 391706,94   | 3219722,981 | картометрический | 1 | - |
| 331            | 391714,22   | 3219715,081 | картометрический | 1 | - |
| 332            | 391782,7    | 3219718,7   | картометрический | 1 | - |
| 333            | 391834,8101 | 3219722,92  | картометрический | 1 | - |
| 334            | 391875,4199 | 3219716,84  | картометрический | 1 | - |
| 335            | 391938,4601 | 3219697,39  | картометрический | 1 | - |
| 336            | 391988,1699 | 3219671,28  | картометрический | 1 | - |
| 337            | 392016,66   | 3219659,73  | картометрический | 1 | - |
| 338            | 392030,5899 | 3219663,369 | картометрический | 1 | - |
| 339            | 392030,58   | 3219676,11  | картометрический | 1 | - |
| 340            | 392016,63   | 3219693,719 | картометрический | 1 | - |
| 341            | 391978,4299 | 3219720,44  | картометрический | 1 | - |
| 342            | 392015,41   | 3219708,28  | картометрический | 1 | - |
| 343            | 392056,6301 | 3219688,841 | картометрический | 1 | - |
| 344            | 392109,9501 | 3219694,891 | картометрический | 1 | - |
| 345            | 392126,3301 | 3219673,64  | картометрический | 1 | - |
| 346            | 392131,2001 | 3219648,76  | картометрический | 1 | - |
| 347            | 392139,0801 | 3219642,691 | картометрический | 1 | - |
| 348            | 392159,6701 | 3219660,89  | картометрический | 1 | - |
| 349            | 392173,5999 | 3219668,77  | картометрический | 1 | - |
| 350            | 392198,44   | 3219674,83  | картометрический | 1 | - |
| 351            | 392181,4599 | 3219693,04  | картометрический | 1 | - |
| 352            | 392200,2499 | 3219695,46  | картометрический | 1 | - |
| 353            | 392207,5001 | 3219722,161 | картометрический | 1 | - |
| 354            | 392223,26   | 3219718,51  | картометрический | 1 | - |
| 355            | 392235,37   | 3219725,79  | картометрический | 1 | - |
| 356            | 392244,4401 | 3219745,81  | картометрический | 1 | - |
| 312            | 392257,78   | 3219747,621 | картометрический | 1 | - |
| <b>Часть 7</b> |             |             |                  |   |   |
| 357            | 394013,29   | 3219706,911 | картометрический | 1 | - |
| 358            | 394007,0599 | 3219799,12  | картометрический | 1 | - |
| 359            | 393987,65   | 3219865,009 | картометрический | 1 | - |
| 360            | 393976,54   | 3219883,54  | картометрический | 1 | - |
| 361            | 393952,54   | 3219898,961 | картометрический | 1 | - |
| 362            | 393927,2199 | 3219901,27  | картометрический | 1 | - |
| 363            | 393885,5999 | 3219880,45  | картометрический | 1 | - |
| 364            | 393775,2001 | 3219754,03  | картометрический | 1 | - |
| 365            | 393745,7601 | 3219703,799 | картометрический | 1 | - |
| 366            | 393762,06   | 3219704,03  | картометрический | 1 | - |
| 367            | 393785,29   | 3219744,269 | картометрический | 1 | - |
| 368            | 393797,0499 | 3219749,82  | картометрический | 1 | - |
| 369            | 393814,6799 | 3219744,031 | картометрический | 1 | - |
| 370            | 393871,6901 | 3219732,861 | картометрический | 1 | - |
| 371            | 393910,7601 | 3219725,201 | картометрический | 1 | - |
| 372            | 393949,89   | 3219717,531 | картометрический | 1 | - |
| 373            | 394002,84   | 3219707,919 | картометрический | 1 | - |
| 357            | 394013,29   | 3219706,911 | картометрический | 1 | - |
| <b>Часть 8</b> |             |             |                  |   |   |
| 374            | 391301,1401 | 3220223,189 | картометрический | 1 | - |

|                 |             |             |                  |   |   |
|-----------------|-------------|-------------|------------------|---|---|
| 375             | 391313,8401 | 3220253,519 | картометрический | 1 | - |
| 376             | 391305,96   | 3220266,27  | картометрический | 1 | - |
| 377             | 391265,98   | 3220251,121 | картометрический | 1 | - |
| 378             | 391241,1301 | 3220248,7   | картометрический | 1 | - |
| 379             | 391175,65   | 3220288,17  | картометрический | 1 | - |
| 380             | 391179,8701 | 3220317,9   | картометрический | 1 | - |
| 381             | 391144,7001 | 3220351,899 | картометрический | 1 | - |
| 382             | 391128,9499 | 3220342,2   | картометрический | 1 | - |
| 383             | 391089,5601 | 3220337,969 | картометрический | 1 | - |
| 384             | 390852,5399 | 3220434,56  | картометрический | 1 | - |
| 385             | 390831,24   | 3220417,32  | картометрический | 1 | - |
| 386             | 390824,7    | 3220386,631 | картометрический | 1 | - |
| 387             | 391035,67   | 3220287,02  | картометрический | 1 | - |
| 388             | 391049,59   | 3220304,609 | картометрический | 1 | - |
| 389             | 391090,7999 | 3220302,159 | картометрический | 1 | - |
| 390             | 391102,33   | 3220281,53  | картометрический | 1 | - |
| 391             | 391153,8601 | 3220254,8   | картометрический | 1 | - |
| 392             | 391201,16   | 3220211,09  | картометрический | 1 | - |
| 393             | 391255,0999 | 3220204,401 | картометрический | 1 | - |
| 394             | 391289,0199 | 3220223,189 | картометрический | 1 | - |
| 374             | 391301,1401 | 3220223,189 | картометрический | 1 | - |
| <b>Часть 9</b>  |             |             |                  |   |   |
| 395             | 394510,3501 | 3218750,681 | картометрический | 1 | - |
| 396             | 394505,0201 | 3218760,37  | картометрический | 1 | - |
| 397             | 394447,52   | 3218770,98  | картометрический | 1 | - |
| 398             | 394421,15   | 3218752,499 | картометрический | 1 | - |
| 399             | 394386,3301 | 3218774,721 | картометрический | 1 | - |
| 400             | 394357,3099 | 3218758,36  | картометрический | 1 | - |
| 401             | 394338,8499 | 3218759,961 | картометрический | 1 | - |
| 402             | 394326,72   | 3218771,59  | картометрический | 1 | - |
| 403             | 394252,86   | 3218710,36  | картометрический | 1 | - |
| 404             | 394249,1799 | 3218662,29  | картометрический | 1 | - |
| 405             | 394266,0601 | 3218640,09  | картометрический | 1 | - |
| 406             | 394304,04   | 3218639,01  | картометрический | 1 | - |
| 407             | 394318,8199 | 3218633,191 | картометрический | 1 | - |
| 408             | 394342,0901 | 3218601,3   | картометрический | 1 | - |
| 409             | 394399,8099 | 3218652,68  | картометрический | 1 | - |
| 395             | 394510,3501 | 3218750,681 | картометрический | 1 | - |
| <b>Часть 10</b> |             |             |                  |   |   |
| 410             | 391728,16   | 3220493,659 | картометрический | 1 | - |
| 411             | 391723,8799 | 3220541,001 | картометрический | 1 | - |
| 412             | 391746,3001 | 3220547,66  | картометрический | 1 | - |
| 413             | 391751,12   | 3220580,43  | картометрический | 1 | - |
| 414             | 391756,5601 | 3220595,599 | картометрический | 1 | - |
| 415             | 391746,86   | 3220610,16  | картометрический | 1 | - |
| 416             | 391770,46   | 3220646,56  | картометрический | 1 | - |
| 417             | 391785,5801 | 3220687,82  | картометрический | 1 | - |
| 418             | 391779,5    | 3220714,53  | картометрический | 1 | - |
| 419             | 391773,4301 | 3220724,239 | картометрический | 1 | - |
| 420             | 391726,7699 | 3220721,831 | картометрический | 1 | - |
| 421             | 391706,18   | 3220701,82  | картометрический | 1 | - |
| 422             | 391669,8299 | 3220692,12  | картометрический | 1 | - |



|                 |             |             |                  |   |   |
|-----------------|-------------|-------------|------------------|---|---|
| 423             | 391661,9901 | 3220640,54  | картометрический | 1 | - |
| 424             | 391647,47   | 3220612,64  | картометрический | 1 | - |
| 425             | 391625,6601 | 3220599,9   | картометрический | 1 | - |
| 426             | 391625,86   | 3220530,351 | картометрический | 1 | - |
| 427             | 391639,0799 | 3220488,84  | картометрический | 1 | - |
| 428             | 391692,4101 | 3220487,6   | картометрический | 1 | - |
| 410             | 391728,16   | 3220493,659 | картометрический | 1 | - |
| <b>Часть 11</b> |             |             |                  |   |   |
| 429             | 391495,6999 | 3220185,479 | картометрический | 1 | - |
| 430             | 391509,6099 | 3220218,24  | картометрический | 1 | - |
| 431             | 391520,4799 | 3220271,64  | картометрический | 1 | - |
| 432             | 391525,28   | 3220330,5   | картометрический | 1 | - |
| 433             | 391505,8501 | 3220374,2   | картометрический | 1 | - |
| 434             | 391462,8201 | 3220390,61  | картометрический | 1 | - |
| 435             | 391430,7001 | 3220382,12  | картометрический | 1 | - |
| 436             | 391419,8199 | 3220354,82  | картометрический | 1 | - |
| 437             | 391382,9799 | 3220181,28  | картометрический | 1 | - |
| 438             | 391386,0301 | 3220162,47  | картометрический | 1 | - |
| 439             | 391399,3599 | 3220158,211 | картометрический | 1 | - |
| 440             | 391442,3799 | 3220173,97  | картометрический | 1 | - |
| 441             | 391476,32   | 3220170,32  | картометрический | 1 | - |
| 429             | 391495,6999 | 3220185,479 | картометрический | 1 | - |
| <b>Часть 12</b> |             |             |                  |   |   |
| 442             | 393471,24   | 3219137,449 | картометрический | 1 | - |
| 443             | 393457,1899 | 3219199,271 | картометрический | 1 | - |
| 444             | 393441,8399 | 3219262,5   | картометрический | 1 | - |
| 445             | 393425,79   | 3219276,48  | картометрический | 1 | - |
| 446             | 393406,2601 | 3219273,7   | картометрический | 1 | - |
| 447             | 393361,6201 | 3219261,14  | картометрический | 1 | - |
| 448             | 393347,68   | 3219248,57  | картометрический | 1 | - |
| 449             | 393349,09   | 3219222,03  | картометрический | 1 | - |
| 450             | 393367,27   | 3219166,83  | картометрический | 1 | - |
| 451             | 393379,17   | 3219120,72  | картометрический | 1 | - |
| 452             | 393390,3499 | 3219098,36  | картометрический | 1 | - |
| 453             | 393407,09   | 3219102,551 | картометрический | 1 | - |
| 454             | 393419,5301 | 3219108,479 | картометрический | 1 | - |
| 455             | 393465,67   | 3219124,879 | картометрический | 1 | - |
| 442             | 393471,24   | 3219137,449 | картометрический | 1 | - |
| <b>Часть 13</b> |             |             |                  |   |   |
| 456             | 392047,3401 | 3219549,88  | картометрический | 1 | - |
| 457             | 392050,06   | 3219561,72  | картометрический | 1 | - |
| 458             | 392023,9901 | 3219579,021 | картометрический | 1 | - |
| 459             | 392003,3699 | 3219601,48  | картометрический | 1 | - |
| 460             | 392006,3799 | 3219623,33  | картометрический | 1 | - |
| 461             | 391997,2901 | 3219629,4   | картометрический | 1 | - |
| 462             | 391977,9    | 3219628,8   | картометрический | 1 | - |
| 463             | 391970,01   | 3219645,19  | картометрический | 1 | - |
| 464             | 391962,7301 | 3219650,051 | картометрический | 1 | - |
| 465             | 391938,4901 | 3219650,66  | картометрический | 1 | - |
| 466             | 391930,6001 | 3219665,839 | картометрический | 1 | - |
| 467             | 391920,9    | 3219676,759 | картометрический | 1 | - |
| 468             | 391905,1399 | 3219684,66  | картометрический | 1 | - |

|                 |             |             |                  |   |   |
|-----------------|-------------|-------------|------------------|---|---|
| 469             | 391885,1401 | 3219682,239 | картометрический | 1 | - |
| 470             | 391857,8601 | 3219695     | картометрический | 1 | - |
| 471             | 391823,31   | 3219703,51  | картометрический | 1 | - |
| 472             | 391807,57   | 3219681,669 | картометрический | 1 | - |
| 473             | 391797,2701 | 3219681,06  | картометрический | 1 | - |
| 474             | 391779,68   | 3219695,03  | картометрический | 1 | - |
| 475             | 391764,5299 | 3219699,28  | картометрический | 1 | - |
| 476             | 391746,9701 | 3219688,98  | картометрический | 1 | - |
| 477             | 391746,37   | 3219676,841 | картометрический | 1 | - |
| 478             | 391798,5    | 3219651,33  | картометрический | 1 | - |
| 479             | 391936,7201 | 3219597,871 | картометрический | 1 | - |
| 480             | 391999,15   | 3219574,78  | картометрический | 1 | - |
| 456             | 392047,3401 | 3219549,88  | картометрический | 1 | - |
| <b>Часть 14</b> |             |             |                  |   |   |
| 481             | 393178,7999 | 3219224,369 | картометрический | 1 | - |
| 482             | 393162,93   | 3219303,631 | картометрический | 1 | - |
| 483             | 393143,4001 | 3219312,48  | картометрический | 1 | - |
| 484             | 393136,6701 | 3219327,43  | картометрический | 1 | - |
| 485             | 393063,21   | 3219335,97  | картометрический | 1 | - |
| 486             | 393043,7599 | 3219304,3   | картометрический | 1 | - |
| 487             | 393041,92   | 3219278,979 | картометрический | 1 | - |
| 488             | 393050,1601 | 3219260,04  | картометрический | 1 | - |
| 489             | 393048,3701 | 3219239,6   | картометрический | 1 | - |
| 490             | 393062,32   | 3219206,299 | картометрический | 1 | - |
| 491             | 393171,21   | 3219211,4   | картометрический | 1 | - |
| 481             | 393178,7999 | 3219224,369 | картометрический | 1 | - |
| <b>Часть 15</b> |             |             |                  |   |   |
| 492             | 391517      | 3220841,469 | картометрический | 1 | - |
| 493             | 391497,58   | 3220873,64  | картометрический | 1 | - |
| 494             | 391469,05   | 3220941,01  | картометрический | 1 | - |
| 495             | 391455,1    | 3220956,189 | картометрический | 1 | - |
| 496             | 391439,3501 | 3220950,739 | картометрический | 1 | - |
| 497             | 391432,6999 | 3220936,78  | картометрический | 1 | - |
| 498             | 391435,13   | 3220919,79  | картометрический | 1 | - |
| 499             | 391415,76   | 3220901,589 | картометрический | 1 | - |
| 500             | 391413,96   | 3220863,97  | картометрический | 1 | - |
| 501             | 391437,04   | 3220800,239 | картометрический | 1 | - |
| 502             | 391438,8799 | 3220782,64  | картометрический | 1 | - |
| 503             | 391445,5499 | 3220775,359 | картометрический | 1 | - |
| 504             | 391474,6299 | 3220785,05  | картометрический | 1 | - |
| 505             | 391503,09   | 3220808,699 | картометрический | 1 | - |
| 492             | 391517      | 3220841,469 | картометрический | 1 | - |
| <b>Часть 16</b> |             |             |                  |   |   |
| 506             | 394624,5001 | 3218455,18  | картометрический | 1 | - |
| 507             | 394619,4399 | 3218504,88  | картометрический | 1 | - |
| 508             | 394614,6299 | 3218552,249 | картометрический | 1 | - |
| 509             | 394604,08   | 3218655,94  | картометрический | 1 | - |
| 510             | 394584,4901 | 3218653,46  | картометрический | 1 | - |
| 511             | 394594,3001 | 3218578,92  | картометрический | 1 | - |
| 512             | 394586,3399 | 3218567,14  | картометрический | 1 | - |
| 513             | 394573,85   | 3218563,81  | картометрический | 1 | - |
| 514             | 394566,2    | 3218553,401 | картометрический | 1 | - |

|                 |             |             |                  |   |   |
|-----------------|-------------|-------------|------------------|---|---|
| 515             | 394565,6701 | 3218548,399 | картометрический | 1 | - |
| 516             | 394565,02   | 3218542,201 | картометрический | 1 | - |
| 517             | 394569,5899 | 3218500,43  | картометрический | 1 | - |
| 518             | 394574,6001 | 3218454,41  | картометрический | 1 | - |
| 506             | 394624,5001 | 3218455,18  | картометрический | 1 | - |
| <b>Часть 17</b> |             |             |                  |   |   |
| 519             | 391680,2601 | 3219756,97  | картометрический | 1 | - |
| 520             | 391637,2301 | 3219757,6   | картометрический | 1 | - |
| 521             | 391606,9101 | 3219778,85  | картометрический | 1 | - |
| 522             | 391587,4801 | 3219829,219 | картометрический | 1 | - |
| 523             | 391568,06   | 3219870,499 | картометрический | 1 | - |
| 524             | 391541,4101 | 3219849,27  | картометрический | 1 | - |
| 525             | 391534,76   | 3219831,07  | картометрический | 1 | - |
| 526             | 391546,9099 | 3219786,16  | картометрический | 1 | - |
| 527             | 391566,3201 | 3219759,45  | картометрический | 1 | - |
| 528             | 391613,61   | 3219739,401 | картометрический | 1 | - |
| 529             | 391649,97   | 3219732,71  | картометрический | 1 | - |
| 530             | 391674,82   | 3219738,16  | картометрический | 1 | - |
| 519             | 391680,2601 | 3219756,97  | картометрический | 1 | - |
| <b>Часть 18</b> |             |             |                  |   |   |
| 531             | 394600,76   | 3218687,63  | картометрический | 1 | - |
| 532             | 394595,07   | 3218767,41  | картометрический | 1 | - |
| 533             | 394544,37   | 3218693,47  | картометрический | 1 | - |
| 534             | 394509,2801 | 3218641,73  | картометрический | 1 | - |
| 535             | 394543,5299 | 3218621,991 | картометрический | 1 | - |
| 536             | 394578,5    | 3218670,321 | картометрический | 1 | - |
| 531             | 394600,76   | 3218687,63  | картометрический | 1 | - |
| <b>Часть 19</b> |             |             |                  |   |   |
| 537             | 391422,1999 | 3220792,361 | картометрический | 1 | - |
| 538             | 391418,2501 | 3220808,139 | картометрический | 1 | - |
| 539             | 391407,3399 | 3220814,82  | картометрический | 1 | - |
| 540             | 391388,5601 | 3220811,181 | картометрический | 1 | - |
| 541             | 391281,33   | 3220764,501 | картометрический | 1 | - |
| 542             | 391277,71   | 3220748,12  | картометрический | 1 | - |
| 543             | 391284,99   | 3220736,579 | картометрический | 1 | - |
| 544             | 391298,9201 | 3220737,79  | картометрический | 1 | - |
| 545             | 391343,1499 | 3220752,34  | картометрический | 1 | - |
| 546             | 391409,18   | 3220782,04  | картометрический | 1 | - |
| 537             | 391422,1999 | 3220792,361 | картометрический | 1 | - |
| <b>Часть 20</b> |             |             |                  |   |   |
| 547             | 393026,4999 | 3219326,76  | картометрический | 1 | - |
| 548             | 393027,0999 | 3219348     | картометрический | 1 | - |
| 549             | 392999,8199 | 3219349,219 | картометрический | 1 | - |
| 550             | 392983,49   | 3219311,6   | картометрический | 1 | - |
| 551             | 392991,99   | 3219294,611 | картометрический | 1 | - |
| 552             | 392980,5001 | 3219264,88  | картометрический | 1 | - |
| 553             | 392983,5401 | 3219253,341 | картометрический | 1 | - |
| 554             | 392999,2801 | 3219265,48  | картометрический | 1 | - |
| 547             | 393026,4999 | 3219326,76  | картометрический | 1 | - |
| <b>Часть 21</b> |             |             |                  |   |   |
| 555             | 392893,7    | 3219442,72  | картометрический | 1 | - |
| 556             | 392893,5401 | 3219446,35  | картометрический | 1 | - |

|     |             |             |                  |   |   |
|-----|-------------|-------------|------------------|---|---|
| 557 | 392845,2999 | 3219445,141 | картометрический | 1 | - |
| 558 | 392774,8999 | 3219456,361 | картометрический | 1 | - |
| 559 | 392779,7801 | 3219442,161 | картометрический | 1 | - |
| 560 | 392803,42   | 3219430,619 | картометрический | 1 | - |
| 561 | 392865,8301 | 3219437,88  | картометрический | 1 | - |
| 555 | 392893,7    | 3219442,72  | картометрический | 1 | - |

**Раздел 3****Сведения о местоположении измененных (уточненных) границ объекта****1. Система координат -****2. Сведения о характерных точках границ объекта**

| Обозначение характерных точек границ | Координаты, м |   | Метод определения координат характерной точки | Средняя квадратическая погрешность положения характерной точки (Mt), м | Описание обозначения точки на местности (при наличии) |
|--------------------------------------|---------------|---|---|--|---|
|                                      | X             | Y |   |  |   |
| 1                                    | 2             | 3 | 4   | 5  | 6   |
| -                                    | -             | - | -   | -  | -   |

**3. Сведения о характерных точках части (частей) границы объекта**

| Обозначение характерных точек границ | Координаты, м |   | Метод определения координат характерной точки | Средняя квадратическая погрешность положения характерной точки (Mt), м | Описание обозначения точки на местности (при наличии) |
|--------------------------------------|---------------|---|---|--|---|
|                                      | X             | Y |   |  |   |
| 1                                    | 2             | 3 | 4   | 5  | 6   |
| -                                    | -             | - | -   | -  | -   |

**Текстовое описание местоположения границ населенных пунктов,  
территориальных зон, особо охраняемых природных территорий,  
зон с особыми условиями использования территорий**

| <b>Прохождение границы</b> |                 | <b>Описание прохождения границы</b> |
|----------------------------|-----------------|-------------------------------------|
| <b>от точки</b>            | <b>до точки</b> |                                     |
| <b>1</b>                   | <b>2</b>        | <b>3</b>                            |
| -                          | -               | -                                   |

# Раздел 4

## План границ объекта



# ОПИСАНИЕ МЕСТОПОЛОЖЕНИЯ ГРАНИЦ

д. Остров

## Раздел 1

### Сведения об объекте

| <b>№<br/>п/п</b> | <b>Характеристики объекта</b>   | <b>Описание характеристик</b>   |
|------------------|---|---|
| <b>1</b>         | <b>2</b>  | <b>3</b>  |
| 1.               | Местоположение объекта  | 187504, Ленинградская область, Тихвинский район, Мелегежское сельское поселение |
| 2.               | Площадь объекта +/- величина погрешности определения площади (Р +/- Дельта Р) | 260215,7 кв. м.   |
| 3.               | Иные характеристики объекта   | -   |



## Раздел 2

### Сведения о местоположении границ объекта

#### 1. Система координат МСК 47 зона 3

#### 2. Сведения о характерных точках границ объекта

| Обозначение характерных точек границ | Координаты, м |   | Метод определения координат характерной точки | Средняя квадратическая погрешность положения характерной точки (Mt), м | Описание обозначения точки на местности (при наличии) |
|--------------------------------------|---------------|---|---|--|---|
|                                      | X             | Y |   |  |   |
| 1                                    | 2             | 3 | 4   | 5  | 6   |
| -                                    | -             | - | -   | -  | -   |

#### 3. Сведения о характерных точках части (частей) границы объекта

| Обозначение характерных точек границ | Координаты, м |             | Метод определения координат характерной точки | Средняя квадратическая погрешность положения характерной точки (Mt), м | Описание обозначения точки на местности (при наличии) |
|--------------------------------------|---------------|-------------|---|--|---|
|                                      | X             | Y           |   |  |   |
| 1                                    | 2             | 3           | 4   | 5  | 6   |
| <b>Часть 1</b>                       |               |             |   |  |   |
| 1                                    | 383883,6199   | 3202738,3   | картометрический                              | 1  | -   |
| 2                                    | 383978,7501   | 3202853,36  | картометрический                              | 1  | -   |
| 3                                    | 384083,7601   | 3202964,72  | картометрический                              | 1  | -   |
| 4                                    | 384238,3999   | 3203116,58  | картометрический                              | 1  | -   |
| 5                                    | 384398,0201   | 3203255,49  | картометрический                              | 1  | -   |
| 6                                    | 384348,8399   | 3203333,939 | картометрический                              | 1  | -   |
| 7                                    | 384340,0801   | 3203351,06  | картометрический                              | 1  | -   |
| 8                                    | 384316,8999   | 3203342,89  | картометрический                              | 1  | -   |
| 9                                    | 384302,7699   | 3203336,3   | картометрический                              | 1  | -   |
| 10                                   | 384292,98     | 3203350,52  | картометрический                              | 1  | -   |
| 11                                   | 384300,5199   | 3203391,319 | картометрический                              | 1  | -   |
| 12                                   | 384309,1599   | 3203438     | картометрический                              | 1  | -   |
| 13                                   | 384318,3401   | 3203462,151 | картометрический                              | 1  | -   |
| 14                                   | 384309,12     | 3203485,371 | картометрический                              | 1  | -   |
| 15                                   | 384327,85     | 3203557,761 | картометрический                              | 1  | -   |
| 16                                   | 384324,68     | 3203567,92  | картометрический                              | 1  | -   |
| 17                                   | 384313,2501   | 3203564,11  | картометрический                              | 1  | -   |
| 18                                   | 384273,4001   | 3203485,059 | картометрический                              | 1  | -   |
| 19                                   | 384242,7299   | 3203441,97  | картометрический                              | 1  | -   |
| 20                                   | 384024,5701   | 3203225,43  | картометрический                              | 1  | -   |
| 21                                   | 383970,3401   | 3203165     | картометрический                              | 1  | -   |
| 22                                   | 383926,4899   | 3203114,381 | картометрический                              | 1  | -   |
| 23                                   | 383797,74     | 3202973,19  | картометрический                              | 1  | -   |
| 24                                   | 383757,92     | 3202920,52  | картометрический                              | 1  | -   |
| 25                                   | 383602,38     | 3202728,071 | картометрический                              | 1  | -   |
| 26                                   | 383536,89     | 3202637,621 | картометрический                              | 1  | -   |
| 27                                   | 383577,5799   | 3202639,199 | картометрический                              | 1  | -   |
| 28                                   | 383602,3401   | 3202639,521 | картометрический                              | 1  | -   |
| 29                                   | 383638,22     | 3202664,921 | картометрический                              | 1  | -   |
| 30                                   | 383681,4      | 3202706,201 | картометрический                              | 1  | -   |

|                |             |             |                  |   |   |
|----------------|-------------|-------------|------------------|---|---|
| 31             | 383757,6001 | 3202733,82  | картометрический | 1 | - |
| 32             | 383809,3199 | 3202759,24  | картометрический | 1 | - |
| 33             | 383832,1401 | 3202772,96  | картометрический | 1 | - |
| 1              | 383883,6199 | 3202738,3   | картометрический | 1 | - |
| <b>Часть 2</b> |             |             |                  |   |   |
| 34             | 385561,1399 | 3203443,76  | картометрический | 1 | - |
| 35             | 385555,6701 | 3203564,601 | картометрический | 1 | - |
| 36             | 385553,2599 | 3203579,319 | картометрический | 1 | - |
| 37             | 385535,4501 | 3203603,77  | картометрический | 1 | - |
| 38             | 385521,49   | 3203595,999 | картометрический | 1 | - |
| 39             | 385493,72   | 3203586,93  | картометрический | 1 | - |
| 40             | 385492,07   | 3203555,48  | картометрический | 1 | - |
| 41             | 385415,5999 | 3203545,999 | картометрический | 1 | - |
| 42             | 385363,92   | 3203536,28  | картометрический | 1 | - |
| 43             | 385366,3401 | 3203521,57  | картометрический | 1 | - |
| 44             | 385357,9401 | 3203515,8   | картометрический | 1 | - |
| 45             | 385335,87   | 3203515,2   | картометрический | 1 | - |
| 46             | 385319,22   | 3203510,12  | картометрический | 1 | - |
| 47             | 385318,6799 | 3203487,021 | картометрический | 1 | - |
| 48             | 385324,7099 | 3203469,64  | картометрический | 1 | - |
| 49             | 385335,5499 | 3203461,621 | картометрический | 1 | - |
| 50             | 385367,02   | 3203471,711 | картометрический | 1 | - |
| 51             | 385369,2599 | 3203449,601 | картометрический | 1 | - |
| 52             | 385381,7    | 3203431,47  | картометрический | 1 | - |
| 53             | 385398,14   | 3203427,3   | картометрический | 1 | - |
| 54             | 385403,17   | 3203445,91  | картометрический | 1 | - |
| 55             | 385408,8201 | 3203451,61  | картометрический | 1 | - |
| 56             | 385420,4    | 3203436,221 | картометрический | 1 | - |
| 57             | 385426,86   | 3203437,321 | картометрический | 1 | - |
| 58             | 385429,02   | 3203451,241 | картометрический | 1 | - |
| 59             | 385430,4101 | 3203471,59  | картометрический | 1 | - |
| 60             | 385441,65   | 3203481,14  | картометрический | 1 | - |
| 61             | 385475,54   | 3203476,52  | картометрический | 1 | - |
| 62             | 385489,9899 | 3203465,83  | картометрический | 1 | - |
| 63             | 385515,8    | 3203429,589 | картометрический | 1 | - |
| 64             | 385535,0799 | 3203429,19  | картометрический | 1 | - |
| 34             | 385561,1399 | 3203443,76  | картометрический | 1 | - |
| <b>Часть 3</b> |             |             |                  |   |   |
| 65             | 385219,3599 | 3203046,5   | картометрический | 1 | - |
| 66             | 385206,13   | 3203109,87  | картометрический | 1 | - |
| 67             | 385218,34   | 3203121,28  | картометрический | 1 | - |
| 68             | 385250,96   | 3203141,57  | картометрический | 1 | - |
| 69             | 385257,7001 | 3203154,69  | картометрический | 1 | - |
| 70             | 385250,1999 | 3203187,74  | картометрический | 1 | - |
| 71             | 385231,98   | 3203234,34  | картометрический | 1 | - |
| 72             | 385171,67   | 3203288,121 | картометрический | 1 | - |
| 73             | 385146,0201 | 3203291,111 | картометрический | 1 | - |
| 74             | 385124,68   | 3203282,22  | картометрический | 1 | - |
| 75             | 385109,37   | 3203255,94  | картометрический | 1 | - |
| 76             | 385109,09   | 3203243,92  | картометрический | 1 | - |
| 77             | 385141,5401 | 3203177,38  | картометрический | 1 | - |
| 78             | 385151,78   | 3203183,201 | картометрический | 1 | - |

|                |             |             |                  |   |   |
|----------------|-------------|-------------|------------------|---|---|
| 79             | 385174,19   | 3203198,59  | картометрический | 1 | - |
| 80             | 385185,82   | 3203185,059 | картометрический | 1 | - |
| 81             | 385190,0099 | 3203167,621 | картометрический | 1 | - |
| 82             | 385167,3901 | 3203142,989 | картометрический | 1 | - |
| 83             | 385167,01   | 3203126,349 | картометрический | 1 | - |
| 84             | 385199,1399 | 3203045,94  | картометрический | 1 | - |
| 85             | 385202,79   | 3203045,12  | картометрический | 1 | - |
| 65             | 385219,3599 | 3203046,5   | картометрический | 1 | - |
| <b>Часть 4</b> |             |             |                  |   |   |
| 86             | 385477,6001 | 3203763,83  | картометрический | 1 | - |
| 87             | 385487,24   | 3203783,49  | картометрический | 1 | - |
| 88             | 385483,95   | 3203800,03  | картометрический | 1 | - |
| 89             | 385467,4901 | 3203803,28  | картометрический | 1 | - |
| 90             | 385451,4099 | 3203823,16  | картометрический | 1 | - |
| 91             | 385415,4301 | 3203816,63  | картометрический | 1 | - |
| 92             | 385384,2399 | 3203818,55  | картометрический | 1 | - |
| 93             | 385362,3201 | 3203824,421 | картометрический | 1 | - |
| 94             | 385357,9401 | 3203833,54  | картометрический | 1 | - |
| 95             | 385271,48   | 3203829,331 | картометрический | 1 | - |
| 96             | 385260,4999 | 3203791,16  | картометрический | 1 | - |
| 97             | 385264,8601 | 3203781,12  | картометрический | 1 | - |
| 98             | 385362,1101 | 3203775,459 | картометрический | 1 | - |
| 99             | 385411,97   | 3203786,06  | картометрический | 1 | - |
| 100            | 385426,4201 | 3203775,37  | картометрический | 1 | - |
| 101            | 385437,9601 | 3203758,13  | картометрический | 1 | - |
| 86             | 385477,6001 | 3203763,83  | картометрический | 1 | - |
| <b>Часть 5</b> |             |             |                  |   |   |
| 102            | 385112,54   | 3203392,729 | картометрический | 1 | - |
| 103            | 385190,85   | 3203441,97  | картометрический | 1 | - |
| 104            | 385238,53   | 3203477,441 | картометрический | 1 | - |
| 105            | 385233,29   | 3203489,31  | картометрический | 1 | - |
| 106            | 385214,0101 | 3203489,709 | картометрический | 1 | - |
| 107            | 385171,5001 | 3203479,309 | картометрический | 1 | - |
| 108            | 385157,8001 | 3203482,631 | картометрический | 1 | - |
| 109            | 385151,88   | 3203504,64  | картометрический | 1 | - |
| 110            | 385138,2    | 3203508,881 | картометрический | 1 | - |
| 111            | 385114,0201 | 3203496,22  | картометрический | 1 | - |
| 112            | 385115,5401 | 3203442,679 | картометрический | 1 | - |
| 102            | 385112,54   | 3203392,729 | картометрический | 1 | - |
| <b>Часть 6</b> |             |             |                  |   |   |
| 113            | 385230,8999 | 3203795,51  | картометрический | 1 | - |
| 114            | 385254,5599 | 3203828,759 | картометрический | 1 | - |
| 115            | 385217,64   | 3203827,109 | картометрический | 1 | - |
| 116            | 385208,3    | 3203808,321 | картометрический | 1 | - |
| 117            | 385222,0501 | 3203797,82  | картометрический | 1 | - |
| 113            | 385230,8999 | 3203795,51  | картометрический | 1 | - |

**Раздел 3****Сведения о местоположении измененных (уточненных) границ объекта****1. Система координат -****2. Сведения о характерных точках границ объекта**

| Обозначение характерных точек границ | Координаты, м |   | Метод определения координат характерной точки | Средняя квадратическая погрешность положения характерной точки (Mt), м | Описание обозначения точки на местности (при наличии) |
|--------------------------------------|---------------|---|---|--|---|
|                                      | X             | Y |   |  |   |
| 1                                    | 2             | 3 | 4   | 5  | 6   |
| -                                    | -             | - | -   | -  | -   |

**3. Сведения о характерных точках части (частей) границы объекта**


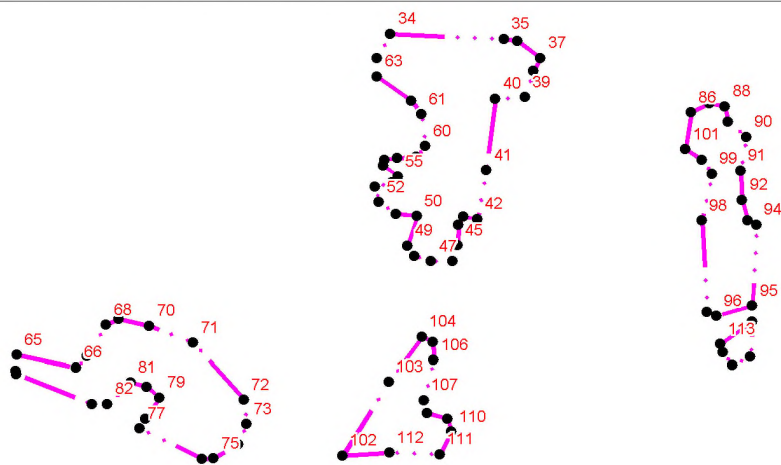
| Обозначение характерных точек границ | Координаты, м |   | Метод определения координат характерной точки | Средняя квадратическая погрешность положения характерной точки (Mt), м | Описание обозначения точки на местности (при наличии) |
|--------------------------------------|---------------|---|---|--|---|
|                                      | X             | Y |   |  |   |
| 1                                    | 2             | 3 | 4   | 5  | 6   |
| -                                    | -             | - | -   | -  | -   |

**Текстовое описание местоположения границ населенных пунктов,  
территориальных зон, особо охраняемых природных территорий,  
зон с особыми условиями использования территорий**

| <b>Прохождение границы</b> |                 | <b>Описание прохождения границы</b> |
|----------------------------|-----------------|-------------------------------------|
| <b>от точки</b>            | <b>до точки</b> |                                     |
| <b>1</b>                   | <b>2</b>        | <b>3</b>                            |
| -                          | -               | -                                   |

# Раздел 4

## План границ объекта



# ОПИСАНИЕ МЕСТОПОЛОЖЕНИЯ ГРАНИЦ

д. Плесо

## Раздел 1

### Сведения об объекте

| №<br>п/п | Характеристики объекта  | Описание характеристик  |
|----------|---|---|
| 1        | 2   | 3   |
| 1.       | Местоположение объекта  | 187504, Ленинградская область, Тихвинский район, Мелегежское сельское поселение |
| 2.       | Площадь объекта +/- величина погрешности определения площади (Р +/- Дельта Р) | 505072,3 кв.м.  |
| 3.       | Иные характеристики объекта   | -   |

## Раздел 2

### Сведения о местоположении границ объекта

#### 1. Система координат МСК 47 зона 3

#### 2. Сведения о характерных точках границ объекта

| Обозначение характерных точек границ | Координаты, м |   | Метод определения координат характерной точки | Средняя квадратическая погрешность положения характерной точки (Mt), м | Описание обозначения точки на местности (при наличии) |
|--------------------------------------|---------------|---|---|--|---|
|                                      | X             | Y |   |  |   |
| 1                                    | 2             | 3 | 4   | 5  | 6   |
| -                                    | -             | - | -   | -  | -   |

#### 3. Сведения о характерных точках части (частей) границы объекта

| Обозначение характерных точек границ | Координаты, м |            | Метод определения координат характерной точки | Средняя квадратическая погрешность положения характерной точки (Mt), м | Описание обозначения точки на местности (при наличии) |
|--------------------------------------|---------------|------------|---|--|---|
|                                      | X             | Y          |   |  |   |
| 1                                    | 2             | 3          | 4   | 5  | 6   |
| <b>Часть 1</b>                       |               |            |   |  |   |
| 1                                    | 389646.9      | 3223485.86 | картометрический                              | 1  | -   |
| 2                                    | 389627.39     | 3223478.12 | картометрический                              | 1  | -   |
| 3                                    | 389621.5      | 3223459.14 | картометрический                              | 1  | -   |
| 4                                    | 389627.44     | 3223439.58 | картометрический                              | 1  | -   |
| 5                                    | 389606.17     | 3223427.1  | картометрический                              | 1  | -   |
| 6                                    | 389657.09     | 3223377.92 | картометрический                              | 1  | -   |
| 7                                    | 389697.36     | 3223325.18 | картометрический                              | 1  | -   |
| 8                                    | 389732.9      | 3223283.11 | картометрический                              | 1  | -   |
| 9                                    | 389807.54     | 3223178.22 | картометрический                              | 1  | -   |
| 10                                   | 389816.44     | 3223154.5  | картометрический                              | 1  | -   |
| 11                                   | 389820.63     | 3223117.74 | картометрический                              | 1  | -   |
| 12                                   | 389806.48     | 3223080.36 | картометрический                              | 1  | -   |
| 13                                   | 389800.6      | 3223054.26 | картометрический                              | 1  | -   |
| 14                                   | 389804.98     | 3223009.39 | картометрический                              | 1  | -   |
| 15                                   | 389807.59     | 3222992.25 | картометрический                              | 1  | -   |
| 16                                   | 389791.24     | 3222975.37 | картометрический                              | 1  | -   |
| 17                                   | 389784.2      | 3222932.66 | картометрический                              | 1  | -   |
| 18                                   | 389775.33     | 3222930.87 | картометрический                              | 1  | -   |
| 19                                   | 389762.32     | 3222935.6  | картометрический                              | 1  | -   |
| 20                                   | 389772.42     | 3222898.25 | картометрический                              | 1  | -   |
| 21                                   | 389803.24     | 3222841.35 | картометрический                              | 1  | -   |
| 22                                   | 389817.46     | 3222822.38 | картометрический                              | 1  | -   |
| 23                                   | 389861.88     | 3222765.5  | картометрический                              | 1  | -   |
| 24                                   | 389899.78     | 3222726.39 | картометрический                              | 1  | -   |
| 25                                   | 389929.98     | 3222684.31 | картометрический                              | 1  | -   |
| 26                                   | 389943.04     | 3222646.96 | картометрический                              | 1  | -   |
| 27                                   | 389945.44     | 3222619.68 | картометрический                              | 1  | -   |
| 28                                   | 390027.05     | 3222620.95 | картометрический                              | 1  | -   |
| 29                                   | 390038.12     | 3222612.41 | картометрический                              | 1  | -   |
| 30                                   | 390067.47     | 3222590.13 | картометрический                              | 1  | -   |



|    |           |            |                  |   |   |
|----|-----------|------------|------------------|---|---|
| 31 | 390061.06 | 3222581.81 | картометрический | 1 | - |
| 32 | 390049.12 | 3222565.76 | картометрический | 1 | - |
| 33 | 390037.18 | 3222549.72 | картометрический | 1 | - |
| 34 | 390007.53 | 3222572.33 | картометрический | 1 | - |
| 35 | 389950.9  | 3222498.16 | картометрический | 1 | - |
| 36 | 389913.8  | 3222451.56 | картометрический | 1 | - |
| 37 | 389917.46 | 3222448.12 | картометрический | 1 | - |
| 38 | 389910.46 | 3222437.21 | картометрический | 1 | - |
| 39 | 389893    | 3222414.35 | картометрический | 1 | - |
| 40 | 389844.74 | 3222318.62 | картометрический | 1 | - |
| 41 | 389845.37 | 3222313.86 | картометрический | 1 | - |
| 42 | 389848.71 | 3222309.1  | картометрический | 1 | - |
| 43 | 389856.33 | 3222302.43 | картометрический | 1 | - |
| 44 | 389860.84 | 3222299.95 | картометрический | 1 | - |
| 45 | 389868.41 | 3222296.05 | картометрический | 1 | - |
| 46 | 389897.04 | 3222287.27 | картометрический | 1 | - |
| 47 | 389938.56 | 3222276.74 | картометрический | 1 | - |
| 48 | 389941.58 | 3222280.36 | картометрический | 1 | - |
| 49 | 389941.26 | 3222283.22 | картометрический | 1 | - |
| 50 | 389939.64 | 3222284.34 | картометрический | 1 | - |
| 51 | 389890.52 | 3222318.91 | картометрический | 1 | - |
| 52 | 389888.24 | 3222323.54 | картометрический | 1 | - |
| 53 | 389888.71 | 3222326.88 | картометрический | 1 | - |
| 54 | 389896.33 | 3222338.63 | картометрический | 1 | - |
| 55 | 389899.98 | 3222339.58 | картометрический | 1 | - |
| 56 | 389902.84 | 3222338.78 | картометрический | 1 | - |
| 57 | 389907.29 | 3222334.97 | картометрический | 1 | - |
| 58 | 389918.72 | 3222324.18 | картометрический | 1 | - |
| 59 | 389955.23 | 3222297.67 | картометрический | 1 | - |
| 60 | 389958.41 | 3222296.71 | картометрический | 1 | - |
| 61 | 389963.65 | 3222294.17 | картометрический | 1 | - |
| 62 | 389973.33 | 3222284.97 | картометрический | 1 | - |
| 63 | 389980.31 | 3222278.93 | картометрический | 1 | - |
| 64 | 389989.36 | 3222273.69 | картометрический | 1 | - |
| 65 | 389992.86 | 3222274.8  | картометрический | 1 | - |
| 66 | 390024.45 | 3222306.4  | картометрический | 1 | - |
| 67 | 390029.21 | 3222307.03 | картометрический | 1 | - |
| 68 | 390035.56 | 3222314.97 | картометрический | 1 | - |
| 69 | 390044.13 | 3222329.89 | картометрический | 1 | - |
| 70 | 390058.25 | 3222350    | картометрический | 1 | - |
| 71 | 390069.81 | 3222361.51 | картометрический | 1 | - |
| 72 | 390118.26 | 3222432.77 | картометрический | 1 | - |
| 73 | 390226.46 | 3222591.92 | картометрический | 1 | - |
| 74 | 390270.74 | 3222577.91 | картометрический | 1 | - |
| 75 | 390287.29 | 3222579.7  | картометрический | 1 | - |
| 76 | 390264.8  | 3222601.03 | картометрический | 1 | - |
| 77 | 390248.79 | 3222628.3  | картометрический | 1 | - |
| 78 | 390242.54 | 3222647.08 | картометрический | 1 | - |
| 79 | 390218.82 | 3222720.92 | картометрический | 1 | - |
| 80 | 390199.51 | 3222786    | картометрический | 1 | - |
| 81 | 390179.67 | 3222816.99 | картометрический | 1 | - |
| 82 | 390147.65 | 3222859.69 | картометрический | 1 | - |

|                |           |            |                  |   |   |
|----------------|-----------|------------|------------------|---|---|
| 83             | 390105.84 | 3222906.25 | картометрический | 1 | - |
| 84             | 390070.55 | 3222932.34 | картометрический | 1 | - |
| 85             | 390047.12 | 3222944.8  | картометрический | 1 | - |
| 86             | 390016    | 3222966.17 | картометрический | 1 | - |
| 87             | 389985.33 | 3222992.16 | картометрический | 1 | - |
| 88             | 389948.34 | 3223022.97 | картометрический | 1 | - |
| 89             | 389937.22 | 3223041.35 | картометрический | 1 | - |
| 90             | 389937.19 | 3223065.07 | картометрический | 1 | - |
| 91             | 389972.96 | 3223111.17 | картометрический | 1 | - |
| 92             | 390036.39 | 3223183.19 | картометрический | 1 | - |
| 93             | 390046.42 | 3223196.84 | картометрический | 1 | - |
| 94             | 390022.14 | 3223224.69 | картометрический | 1 | - |
| 95             | 389991.97 | 3223241.92 | картометрический | 1 | - |
| 96             | 389977.19 | 3223233.54 | картометрический | 1 | - |
| 97             | 389975.5  | 3223166.52 | картометрический | 1 | - |
| 98             | 389949.5  | 3223149.3  | картометрический | 1 | - |
| 99             | 389926.44 | 3223152.83 | картометрический | 1 | - |
| 100            | 389902.8  | 3223134.42 | картометрический | 1 | - |
| 101            | 389883.73 | 3223122.87 | картометрический | 1 | - |
| 102            | 389866.98 | 3223116.49 | картометрический | 1 | - |
| 103            | 389864.96 | 3223118.79 | картометрический | 1 | - |
| 104            | 389863.49 | 3223124.37 | картометрический | 1 | - |
| 105            | 389860.56 | 3223123.82 | картометрический | 1 | - |
| 106            | 389838.33 | 3223149.18 | картометрический | 1 | - |
| 107            | 389881.47 | 3223169.99 | картометрический | 1 | - |
| 108            | 389942.38 | 3223171.24 | картометрический | 1 | - |
| 109            | 389948.82 | 3223220.46 | картометрический | 1 | - |
| 110            | 389981.88 | 3223248.15 | картометрический | 1 | - |
| 111            | 389924.5  | 3223277.97 | картометрический | 1 | - |
| 112            | 389817.46 | 3223355.2  | картометрический | 1 | - |
| 113            | 389812.12 | 3223373.66 | картометрический | 1 | - |
| 114            | 389786.45 | 3223393.81 | картометрический | 1 | - |
| 115            | 389739.76 | 3223450.68 | картометрический | 1 | - |
| 116            | 389691.28 | 3223459.21 | картометрический | 1 | - |
| 117            | 389672.37 | 3223452.67 | картометрический | 1 | - |
| 118            | 389667.62 | 3223470.46 | картометрический | 1 | - |
| 1              | 389646.9  | 3223485.86 | картометрический | 1 | - |
| <b>Часть 2</b> |           |            |                  |   |   |
| 119            | 389516.6  | 3223834    | картометрический | 1 | - |
| 120            | 389430.27 | 3223822.05 | картометрический | 1 | - |
| 121            | 389404.65 | 3223802.77 | картометрический | 1 | - |
| 122            | 389391.42 | 3223776.68 | картометрический | 1 | - |
| 123            | 389392.67 | 3223737.14 | картометрический | 1 | - |
| 124            | 389451.72 | 3223696.34 | картометрический | 1 | - |
| 125            | 389468.3  | 3223678.57 | картометрический | 1 | - |
| 126            | 389505.25 | 3223663.71 | картометрический | 1 | - |
| 127            | 389508.27 | 3223635.11 | картометрический | 1 | - |
| 128            | 389524.39 | 3223618.86 | картометрический | 1 | - |
| 129            | 389526.34 | 3223611.02 | картометрический | 1 | - |
| 130            | 389533.47 | 3223583.74 | картометрический | 1 | - |
| 131            | 389544.13 | 3223574.26 | картометрический | 1 | - |
| 132            | 389566.59 | 3223582.59 | картометрический | 1 | - |

|                |           |            |                  |   |   |
|----------------|-----------|------------|------------------|---|---|
| 133            | 389577.47 | 3223566.62 | картометрический | 1 | - |
| 134            | 389588.94 | 3223553.21 | картометрический | 1 | - |
| 135            | 389593.84 | 3223538.24 | картометрический | 1 | - |
| 136            | 389603.87 | 3223531.42 | картометрический | 1 | - |
| 137            | 389620.34 | 3223529.66 | картометрический | 1 | - |
| 138            | 389631.75 | 3223545.65 | картометрический | 1 | - |
| 139            | 389643.93 | 3223565.13 | картометрический | 1 | - |
| 140            | 389641.1  | 3223582.66 | картометрический | 1 | - |
| 141            | 389603.2  | 3223626.51 | картометрический | 1 | - |
| 142            | 389552.25 | 3223676.21 | картометрический | 1 | - |
| 143            | 389517.6  | 3223721.25 | картометрический | 1 | - |
| 144            | 389506.62 | 3223750.3  | картометрический | 1 | - |
| 145            | 389506.02 | 3223774.68 | картометрический | 1 | - |
| 119            | 389516.6  | 3223834    | картометрический | 1 | - |
| <b>Часть 3</b> |           |            |                  |   |   |
| 146            | 390530.92 | 3224704.43 | картометрический | 1 | - |
| 147            | 390495.34 | 3224666.48 | картометрический | 1 | - |
| 148            | 390449.08 | 3224620.22 | картометрический | 1 | - |
| 149            | 390383.84 | 3224566.84 | картометрический | 1 | - |
| 150            | 390355.37 | 3224531.26 | картометрический | 1 | - |
| 151            | 390337.58 | 3224471.95 | картометрический | 1 | - |
| 152            | 390417.05 | 3224339.1  | картометрический | 1 | - |
| 153            | 390396.88 | 3224322.5  | картометрический | 1 | - |
| 154            | 390559.38 | 3224018.84 | картометрический | 1 | - |
| 155            | 390732.56 | 3223710.45 | картометрический | 1 | - |
| 156            | 390905.74 | 3223814.83 | картометрический | 1 | - |
| 157            | 390961.48 | 3223857.53 | картометрический | 1 | - |
| 158            | 390959.11 | 3223868.2  | картометрический | 1 | - |
| 159            | 390814.4  | 3224107.8  | картометрический | 1 | - |
| 160            | 390778.82 | 3224167.11 | картометрический | 1 | - |
| 161            | 390670.88 | 3224098.32 | картометрический | 1 | - |
| 162            | 390553.46 | 3224292.84 | картометрический | 1 | - |
| 163            | 390499.9  | 3224383    | картометрический | 1 | - |
| 164            | 390680.37 | 3224512.28 | картометрический | 1 | - |
| 146            | 390530.92 | 3224704.43 | картометрический | 1 | - |
| <b>Часть 4</b> |           |            |                  |   |   |
| 165            | 390746.8  | 3222738.08 | картометрический | 1 | - |
| 166            | 390760.44 | 3222714.36 | картометрический | 1 | - |
| 167            | 390768.74 | 3222691.24 | картометрический | 1 | - |
| 168            | 390758.7  | 3222683.52 | картометрический | 1 | - |
| 169            | 390729.71 | 3222693.58 | картометрический | 1 | - |
| 170            | 390717.88 | 3222698.9  | картометрический | 1 | - |
| 171            | 390706.02 | 3222719.65 | картометрический | 1 | - |
| 172            | 390699.52 | 3222724.38 | картометрический | 1 | - |
| 173            | 390642.76 | 3222708.32 | картометрический | 1 | - |
| 174            | 390627.99 | 3222699.4  | картометрический | 1 | - |
| 175            | 390625.68 | 3222661.44 | картометрический | 1 | - |
| 176            | 390634    | 3222621.12 | картометрический | 1 | - |
| 177            | 390639.36 | 3222600.37 | картометрический | 1 | - |
| 178            | 390646.46 | 3222595.04 | картометрический | 1 | - |
| 179            | 390679.56 | 3222606.34 | картометрический | 1 | - |
| 180            | 390689.62 | 3222601.02 | картометрический | 1 | - |

|     |           |            |                  |   |   |
|-----|-----------|------------|------------------|---|---|
| 181 | 390693.76 | 3222593.9  | картометрический | 1 | - |
| 182 | 390732.77 | 3222612.33 | картометрический | 1 | - |
| 183 | 390746.96 | 3222617.09 | картометрический | 1 | - |
| 184 | 390732.15 | 3222637.24 | картометрический | 1 | - |
| 185 | 390731.54 | 3222654.44 | картометрический | 1 | - |
| 186 | 390743.35 | 3222662.75 | картометрический | 1 | - |
| 187 | 390761.69 | 3222658.62 | картометрический | 1 | - |
| 188 | 390773.52 | 3222654.48 | картометрический | 1 | - |
| 189 | 390784.16 | 3222663.38 | картометрический | 1 | - |
| 190 | 390785.91 | 3222677.03 | картометрический | 1 | - |
| 191 | 390783.54 | 3222683.55 | картометрический | 1 | - |
| 192 | 390787.07 | 3222694.82 | картометрический | 1 | - |
| 193 | 390797.11 | 3222704.32 | картометрический | 1 | - |
| 194 | 390795.92 | 3222715.59 | картометрический | 1 | - |
| 195 | 390775.2  | 3222729.21 | картометрический | 1 | - |
| 165 | 390746.8  | 3222738.08 | картометрический | 1 | - |

**Раздел 3****Сведения о местоположении измененных (уточненных) границ объекта****1. Система координат -****2. Сведения о характерных точках границ объекта**

| Обозначение характерных точек границ | Координаты, м |   | Метод определения координат характерной точки | Средняя квадратическая погрешность положения характерной точки (Mt), м | Описание обозначения точки на местности (при наличии) |
|--------------------------------------|---------------|---|---|--|---|
|                                      | X             | Y |   |  |   |
| 1                                    | 2             | 3 | 4   | 5  | 6   |
| -                                    | -             | - | -   | -  | -   |

**3. Сведения о характерных точках части (частей) границы объекта**

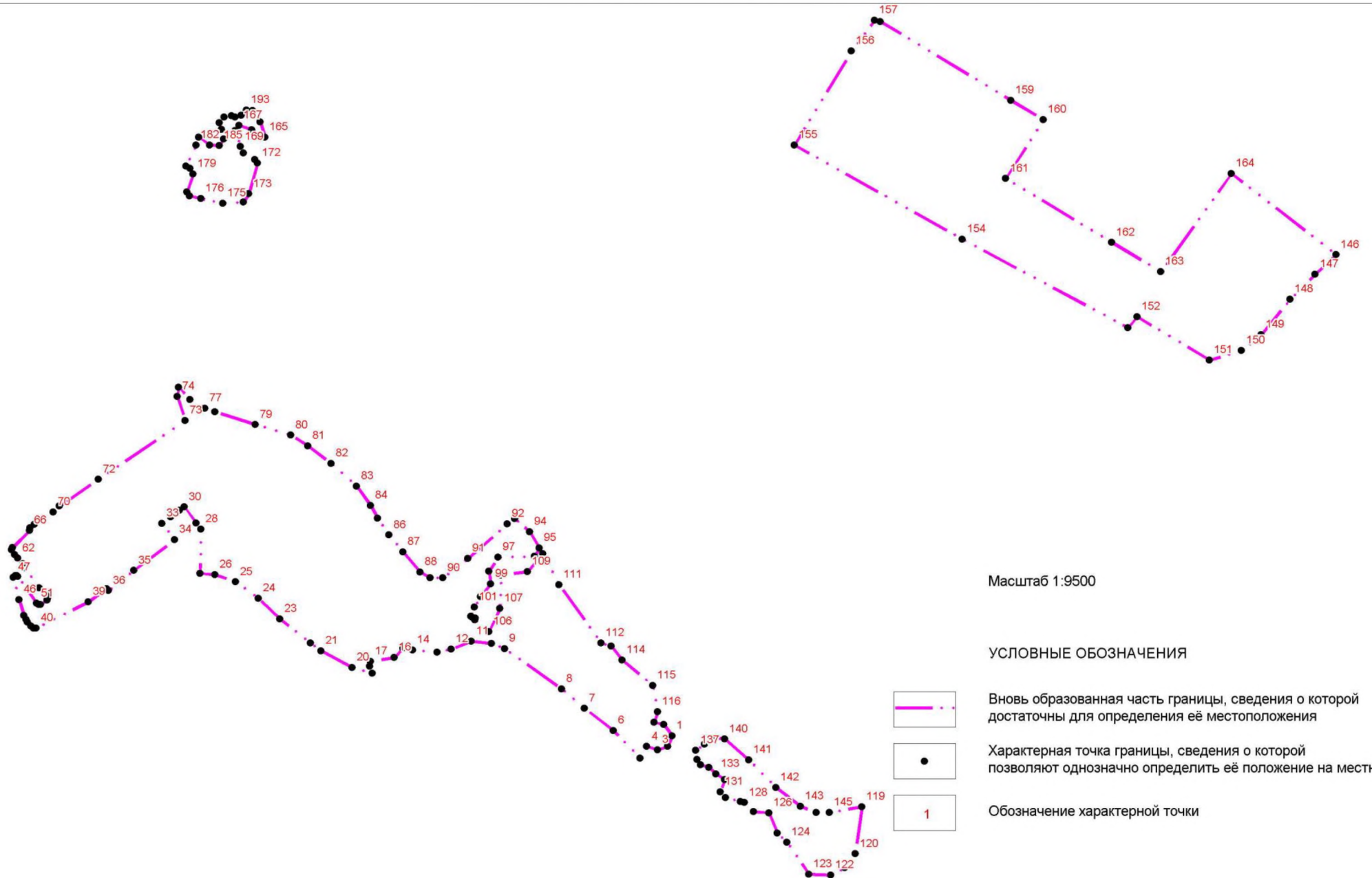
| Обозначение характерных точек границ | Координаты, м |   | Метод определения координат характерной точки | Средняя квадратическая погрешность положения характерной точки (Mt), м | Описание обозначения точки на местности (при наличии) |
|--------------------------------------|---------------|---|---|--|---|
|                                      | X             | Y |   |  |   |
| 1                                    | 2             | 3 | 4   | 5  | 6   |
| -                                    | -             | - | -   | -  | -   |

**Текстовое описание местоположения границ населенных пунктов,  
территориальных зон, особо охраняемых природных территорий,  
зон с особыми условиями использования территорий**

| <b>Прохождение границы</b> |                 | <b>Описание прохождения границы</b> |
|----------------------------|-----------------|-------------------------------------|
| <b>от точки</b>            | <b>до точки</b> |                                     |
| <b>1</b>                   | <b>2</b>        | <b>3</b>                            |
| -                          | -               | -                                   |

# Раздел 4

## План границ объекта



# ОПИСАНИЕ МЕСТОПОЛОЖЕНИЯ ГРАНИЦ

д. Рапля

## Раздел 1

### Сведения об объекте

| №<br>п/п | Характеристики объекта  | Описание характеристик  |
|----------|---|---|
| 1        | 2   | 3   |
| 1.       | Местоположение объекта  | 187504, Ленинградская область, Тихвинский район, Мелегежское сельское поселение |
| 2.       | Площадь объекта +/- величина погрешности определения площади (Р +/- Дельта Р) | 639393,6 кв.м.  |
| 3.       | Иные характеристики объекта   | -   |



## Раздел 2

### Сведения о местоположении границ объекта

#### 1. Система координат МСК 47 зона 3

#### 2. Сведения о характерных точках границ объекта

| Обозначение характерных точек границ | Координаты, м |   | Метод определения координат характерной точки | Средняя квадратическая погрешность положения характерной точки (Mt), м | Описание обозначения точки на местности (при наличии) |
|--------------------------------------|---------------|---|---|--|---|
|                                      | X             | Y |   |  |   |
| 1                                    | 2             | 3 | 4   | 5  | 6   |
| -                                    | -             | - | -   | -  | -   |

#### 3. Сведения о характерных точках части (частей) границы объекта

| Обозначение характерных точек границ | Координаты, м |            | Метод определения координат характерной точки | Средняя квадратическая погрешность положения характерной точки (Mt), м | Описание обозначения точки на местности (при наличии) |
|--------------------------------------|---------------|------------|---|--|---|
|                                      | X             | Y          |   |  |   |
| 1                                    | 2             | 3          | 4   | 5  | 6   |
| <b>Часть 1</b>                       |               |            |   |  |   |
| 1                                    | 374911,73     | 3205417,28 | картометрический                              | 1  | -   |
| 2                                    | 374964,33     | 3205468,55 | картометрический                              | 1  | -   |
| 3                                    | 374996,27     | 3205499,14 | картометрический                              | 1  | -   |
| 4                                    | 375000,18     | 3205497,55 | картометрический                              | 1  | -   |
| 5                                    | 375041,36     | 3205486,25 | картометрический                              | 1  | -   |
| 6                                    | 375029,37     | 3205459,42 | картометрический                              | 1  | -   |
| 7                                    | 374997,97     | 3205344,04 | картометрический                              | 1  | -   |
| 8                                    | 375005,02     | 3205321,91 | картометрический                              | 1  | -   |
| 9                                    | 375016,36     | 3205315,85 | картометрический                              | 1  | -   |
| 10                                   | 375030,06     | 3205309,8  | картометрический                              | 1  | -   |
| 11                                   | 375015,36     | 3205269,12 | картометрический                              | 1  | -   |
| 12                                   | 374975,29     | 3205280,1  | картометрический                              | 1  | -   |
| 13                                   | 374965,84     | 3205276,69 | картометрический                              | 1  | -   |
| 14                                   | 374957,46     | 3205268,28 | картометрический                              | 1  | -   |
| 15                                   | 374927,24     | 3205176,72 | картометрический                              | 1  | -   |
| 16                                   | 374934,79     | 3205137,72 | картометрический                              | 1  | -   |
| 17                                   | 374988,86     | 3205146,43 | картометрический                              | 1  | -   |
| 18                                   | 375013,81     | 3205154,76 | картометрический                              | 1  | -   |
| 19                                   | 375023,98     | 3205188,42 | картометрический                              | 1  | -   |
| 20                                   | 375041,8      | 3205185,05 | картометрический                              | 1  | -   |
| 21                                   | 375050,49     | 3205188,84 | картометрический                              | 1  | -   |
| 22                                   | 375055,41     | 3205203,61 | картометрический                              | 1  | -   |
| 23                                   | 375053,9      | 3205218    | картометрический                              | 1  | -   |
| 24                                   | 375038,03     | 3205227,08 | картометрический                              | 1  | -   |
| 25                                   | 375037,28     | 3205239,58 | картометрический                              | 1  | -   |
| 26                                   | 375061,26     | 3205289,8  | картометрический                              | 1  | -   |
| 27                                   | 375034,27     | 3205310,96 | картометрический                              | 1  | -   |
| 28                                   | 375061        | 3205384,06 | картометрический                              | 1  | -   |
| 29                                   | 375096,12     | 3205468,96 | картометрический                              | 1  | -   |
| 30                                   | 375105,22     | 3205474,25 | картометрический                              | 1  | -   |

|    |           |            |                  |   |   |
|----|-----------|------------|------------------|---|---|
| 31 | 375144,1  | 3205454,97 | картометрический | 1 | - |
| 32 | 375154,17 | 3205432,88 | картометрический | 1 | - |
| 33 | 375198,29 | 3205521,21 | картометрический | 1 | - |
| 34 | 375215,32 | 3205511,88 | картометрический | 1 | - |
| 35 | 375225,27 | 3205525,1  | картометрический | 1 | - |
| 36 | 375204,43 | 3205547,96 | картометрический | 1 | - |
| 37 | 375235,22 | 3205587,92 | картометрический | 1 | - |
| 38 | 375255,28 | 3205568,95 | картометрический | 1 | - |
| 39 | 375346,41 | 3205654,17 | картометрический | 1 | - |
| 40 | 375363,25 | 3205708,29 | картометрический | 1 | - |
| 41 | 375368,54 | 3205734,1  | картометрический | 1 | - |
| 42 | 375388,82 | 3205737,21 | картометрический | 1 | - |
| 43 | 375411,38 | 3205706,11 | картометрический | 1 | - |
| 44 | 375434,68 | 3205723,22 | картометрический | 1 | - |
| 45 | 375445,09 | 3205713,85 | картометрический | 1 | - |
| 46 | 375464,48 | 3205703,62 | картометрический | 1 | - |
| 47 | 375521,92 | 3205704,56 | картометрический | 1 | - |
| 48 | 375547,86 | 3205712,87 | картометрический | 1 | - |
| 49 | 375566,77 | 3205731,05 | картометрический | 1 | - |
| 50 | 375554,86 | 3205763,34 | картометрический | 1 | - |
| 51 | 375530,65 | 3205801,9  | картометрический | 1 | - |
| 52 | 375514,35 | 3205825,2  | картометрический | 1 | - |
| 53 | 375506,52 | 3205833,92 | картометрический | 1 | - |
| 54 | 375512,37 | 3205836,49 | картометрический | 1 | - |
| 55 | 375534,8  | 3205837,76 | картометрический | 1 | - |
| 56 | 375573,23 | 3205842,99 | картометрический | 1 | - |
| 57 | 375582,98 | 3205846,98 | картометрический | 1 | - |
| 58 | 375591,71 | 3205854,39 | картометрический | 1 | - |
| 59 | 375600,83 | 3205868,15 | картометрический | 1 | - |
| 60 | 375631,12 | 3205940,59 | картометрический | 1 | - |
| 61 | 375645,15 | 3205965,93 | картометрический | 1 | - |
| 62 | 375655,25 | 3205980,82 | картометрический | 1 | - |
| 63 | 375714,63 | 3206036,06 | картометрический | 1 | - |
| 64 | 375785,78 | 3206072,38 | картометрический | 1 | - |
| 65 | 375839,67 | 3206102,03 | картометрический | 1 | - |
| 66 | 375928,08 | 3206179,61 | картометрический | 1 | - |
| 67 | 375922,09 | 3206193,11 | картометрический | 1 | - |
| 68 | 375912,27 | 3206216,7  | картометрический | 1 | - |
| 69 | 375901,7  | 3206222,01 | картометрический | 1 | - |
| 70 | 375883,58 | 3206216,72 | картометрический | 1 | - |
| 71 | 375875,48 | 3206235,09 | картометрический | 1 | - |
| 72 | 375866,8  | 3206235,09 | картометрический | 1 | - |
| 73 | 375855,45 | 3206220,71 | картометрический | 1 | - |
| 74 | 375848,64 | 3206205,94 | картометрический | 1 | - |
| 75 | 375839,19 | 3206202,92 | картометрический | 1 | - |
| 76 | 375831,26 | 3206206,71 | картометрический | 1 | - |
| 77 | 375812,18 | 3206231,43 | картометрический | 1 | - |
| 78 | 375802,02 | 3206225,85 | картометрический | 1 | - |
| 79 | 375799,74 | 3206214,49 | картометрический | 1 | - |
| 80 | 375799,1  | 3206191,32 | картометрический | 1 | - |
| 81 | 375751,92 | 3206163,2  | картометрический | 1 | - |
| 82 | 375749,64 | 3206154,87 | картометрический | 1 | - |

|     |           |            |                  |   |   |
|-----|-----------|------------|------------------|---|---|
| 83  | 375750,38 | 3206146,16 | картометрический | 1 | - |
| 84  | 375731,5  | 3206141,25 | картометрический | 1 | - |
| 85  | 375722,07 | 3206147,31 | картометрический | 1 | - |
| 86  | 375697,53 | 3206154,9  | картометрический | 1 | - |
| 87  | 375642,73 | 3206114,94 | картометрический | 1 | - |
| 88  | 375604,54 | 3206082,44 | картометрический | 1 | - |
| 89  | 375595,5  | 3206084,52 | картометрический | 1 | - |
| 90  | 375586,44 | 3206088,69 | картометрический | 1 | - |
| 91  | 375568,68 | 3206075,44 | картометрический | 1 | - |
| 92  | 375560,75 | 3206075,45 | картометрический | 1 | - |
| 93  | 375552,44 | 3206077,34 | картометрический | 1 | - |
| 94  | 375543,04 | 3206105,75 | картометрический | 1 | - |
| 95  | 375534,36 | 3206112,19 | картометрический | 1 | - |
| 96  | 375525,68 | 3206112,58 | картометрический | 1 | - |
| 97  | 375518,49 | 3206105,38 | картометрический | 1 | - |
| 98  | 375519,99 | 3206094,02 | картометрический | 1 | - |
| 99  | 375537,32 | 3206060,69 | картометрический | 1 | - |
| 100 | 375543,32 | 3206028,88 | картометрический | 1 | - |
| 101 | 375541,8  | 3206019,04 | картометрический | 1 | - |
| 102 | 375524,48 | 3206022,4  | картометрический | 1 | - |
| 103 | 375501,82 | 3206020,14 | картометрический | 1 | - |
| 104 | 375471,12 | 3206004,92 | картометрический | 1 | - |
| 105 | 375456,28 | 3205984,31 | картометрический | 1 | - |
| 106 | 375474,09 | 3205971,56 | картометрический | 1 | - |
| 107 | 375476,7  | 3205959,67 | картометрический | 1 | - |
| 108 | 375471,03 | 3205951,72 | картометрический | 1 | - |
| 109 | 375453,32 | 3205951,7  | картометрический | 1 | - |
| 110 | 375411,48 | 3205975,36 | картометрический | 1 | - |
| 111 | 375408,4  | 3205990,38 | картометрический | 1 | - |
| 112 | 375338,95 | 3206011,62 | картометрический | 1 | - |
| 113 | 375321,96 | 3206014,28 | картометрический | 1 | - |
| 114 | 375310,27 | 3206027,54 | картометрический | 1 | - |
| 115 | 375302,35 | 3206035,49 | картометрический | 1 | - |
| 116 | 375268,38 | 3206046,49 | картометрический | 1 | - |
| 117 | 375271,18 | 3206075,43 | картометрический | 1 | - |
| 118 | 375272,6  | 3206106,32 | картометрический | 1 | - |
| 119 | 375269,63 | 3206145,32 | картометрический | 1 | - |
| 120 | 375291,43 | 3206188,83 | картометрический | 1 | - |
| 121 | 375287,84 | 3206217,26 | картометрический | 1 | - |
| 122 | 375293,33 | 3206235,15 | картометрический | 1 | - |
| 123 | 375318,47 | 3206250,95 | картометрический | 1 | - |
| 124 | 375326,37 | 3206279,96 | картометрический | 1 | - |
| 125 | 375262,13 | 3206281,24 | картометрический | 1 | - |
| 126 | 375247,08 | 3206271,05 | картометрический | 1 | - |
| 127 | 375230,28 | 3206252,32 | картометрический | 1 | - |
| 128 | 375217    | 3206200,36 | картометрический | 1 | - |
| 129 | 375241,68 | 3206098,95 | картометрический | 1 | - |
| 130 | 375249,08 | 3206057,9  | картометрический | 1 | - |
| 131 | 375243,81 | 3206026,36 | картометрический | 1 | - |
| 132 | 375221,54 | 3205993,23 | картометрический | 1 | - |
| 133 | 375181,7  | 3205946,66 | картометрический | 1 | - |
| 134 | 375158,31 | 3205890,62 | картометрический | 1 | - |

|     |           |            |                  |   |   |
|-----|-----------|------------|------------------|---|---|
| 135 | 375145,2  | 3205820,95 | картометрический | 1 | - |
| 136 | 375159,38 | 3205748,17 | картометрический | 1 | - |
| 137 | 375150,18 | 3205722,29 | картометрический | 1 | - |
| 138 | 375129,54 | 3205697,18 | картометрический | 1 | - |
| 139 | 374986,37 | 3205645,86 | картометрический | 1 | - |
| 140 | 374974,23 | 3205642,15 | картометрический | 1 | - |
| 141 | 374952,02 | 3205653,88 | картометрический | 1 | - |
| 142 | 374966,69 | 3205696,63 | картометрический | 1 | - |
| 143 | 374967,67 | 3205712,81 | картометрический | 1 | - |
| 144 | 374945,97 | 3205720,28 | картометрический | 1 | - |
| 145 | 374901,28 | 3205689,87 | картометрический | 1 | - |
| 146 | 374890,1  | 3205673,74 | картометрический | 1 | - |
| 147 | 374878,2  | 3205659,65 | картометрический | 1 | - |
| 148 | 374872,8  | 3205651,05 | картометрический | 1 | - |
| 149 | 374874,7  | 3205642,76 | картометрический | 1 | - |
| 150 | 374892,19 | 3205628,74 | картометрический | 1 | - |
| 151 | 374890,92 | 3205618,87 | картометрический | 1 | - |
| 152 | 374865,6  | 3205604,89 | картометрический | 1 | - |
| 153 | 374852,41 | 3205580,64 | картометрический | 1 | - |
| 154 | 374849,23 | 3205569,16 | картометрический | 1 | - |
| 155 | 374858,13 | 3205561,84 | картометрический | 1 | - |
| 156 | 374870,86 | 3205566,62 | картометрический | 1 | - |
| 157 | 374879,76 | 3205561,84 | картометрический | 1 | - |
| 158 | 374881,37 | 3205548,6  | картометрический | 1 | - |
| 159 | 374871,8  | 3205516,92 | картометрический | 1 | - |
| 160 | 374872,11 | 3205497,16 | картометрический | 1 | - |
| 161 | 374886,74 | 3205493,66 | картометрический | 1 | - |
| 162 | 374892,78 | 3205498,75 | картометрический | 1 | - |
| 163 | 374901,68 | 3205486,96 | картометрический | 1 | - |
| 164 | 374887,68 | 3205468,48 | картометрический | 1 | - |
| 165 | 374859,39 | 3205450,65 | картометрический | 1 | - |
| 166 | 374844,79 | 3205457,93 | картометрический | 1 | - |
| 167 | 374828,88 | 3205463,23 | картометрический | 1 | - |
| 168 | 374814,52 | 3205458,29 | картометрический | 1 | - |
| 169 | 374838,04 | 3205439,74 | картометрический | 1 | - |
| 170 | 374844,74 | 3205425,91 | картометрический | 1 | - |
| 171 | 374825,96 | 3205419,1  | картометрический | 1 | - |
| 172 | 374794,78 | 3205412,41 | картометрический | 1 | - |
| 173 | 374776,33 | 3205397,6  | картометрический | 1 | - |
| 174 | 374772,43 | 3205365,71 | картометрический | 1 | - |
| 175 | 374755,19 | 3205353,6  | картометрический | 1 | - |
| 176 | 374742,24 | 3205338,23 | картометрический | 1 | - |
| 177 | 374748,94 | 3205314,6  | картометрический | 1 | - |
| 178 | 374733,93 | 3205257,16 | картометрический | 1 | - |
| 179 | 374737,32 | 3205237,84 | картометрический | 1 | - |
| 180 | 374755,84 | 3205224,59 | картометрический | 1 | - |
| 181 | 374758,49 | 3205216,64 | картометрический | 1 | - |
| 182 | 374756,59 | 3205206,04 | картометрический | 1 | - |
| 183 | 374735,42 | 3205214,74 | картометрический | 1 | - |
| 184 | 374716,67 | 3205210,91 | картометрический | 1 | - |
| 185 | 374710,84 | 3205198,46 | картометрический | 1 | - |
| 186 | 374707,86 | 3205148,61 | картометрический | 1 | - |

|     |           |            |                  |   |   |
|-----|-----------|------------|------------------|---|---|
| 187 | 374729,34 | 3205117,42 | картометрический | 1 | - |
| 188 | 374583,44 | 3205063,23 | картометрический | 1 | - |
| 189 | 374582,3  | 3205055,28 | картометрический | 1 | - |
| 190 | 374591,04 | 3205034,62 | картометрический | 1 | - |
| 191 | 374624,64 | 3205033,69 | картометрический | 1 | - |
| 192 | 374635,98 | 3205035,2  | картометрический | 1 | - |
| 193 | 374656,01 | 3205016,65 | картометрический | 1 | - |
| 194 | 374667,74 | 3205018,54 | картометрический | 1 | - |
| 195 | 374684,38 | 3205037,86 | картометрический | 1 | - |
| 196 | 374697,23 | 3205043,54 | картометрический | 1 | - |
| 197 | 374706,3  | 3205023,09 | картометрический | 1 | - |
| 198 | 374698,44 | 3204985,32 | картометрический | 1 | - |
| 199 | 374689,17 | 3204965,44 | картометрический | 1 | - |
| 200 | 374668,56 | 3204957,48 | картометрический | 1 | - |
| 201 | 374659,86 | 3204948,78 | картометрический | 1 | - |
| 202 | 374634,16 | 3204954,08 | картометрический | 1 | - |
| 203 | 374605,06 | 3204971,87 | картометрический | 1 | - |
| 204 | 374578,22 | 3204977,55 | картометрический | 1 | - |
| 205 | 374534,36 | 3204976,8  | картометрический | 1 | - |
| 206 | 374507,12 | 3204924,54 | картометрический | 1 | - |
| 207 | 374502,57 | 3204885,92 | картометрический | 1 | - |
| 208 | 374495,38 | 3204876,45 | картометрический | 1 | - |
| 209 | 374461,73 | 3204858,27 | картометрический | 1 | - |
| 210 | 374454,68 | 3204838,37 | картометрический | 1 | - |
| 211 | 374452    | 3204820,76 | картометрический | 1 | - |
| 212 | 374404,92 | 3204804,83 | картометрический | 1 | - |
| 213 | 374376,29 | 3204804,83 | картометрический | 1 | - |
| 214 | 374364,74 | 3204811,13 | картометрический | 1 | - |
| 215 | 374345,09 | 3204833,85 | картометрический | 1 | - |
| 216 | 374335,64 | 3204831,96 | картометрический | 1 | - |
| 217 | 374327,98 | 3204814,3  | картометрический | 1 | - |
| 218 | 374320,51 | 3204804,69 | картометрический | 1 | - |
| 219 | 374259,23 | 3204788,9  | картометрический | 1 | - |
| 220 | 374227,5  | 3204786,14 | картометрический | 1 | - |
| 221 | 374221,7  | 3204806,1  | картометрический | 1 | - |
| 222 | 374181,72 | 3204806,85 | картометрический | 1 | - |
| 223 | 374130,08 | 3204794,64 | картометрический | 1 | - |
| 224 | 374108,16 | 3204820,65 | картометрический | 1 | - |
| 225 | 374070,92 | 3204798,46 | картометрический | 1 | - |
| 226 | 374070,92 | 3204786,35 | картометрический | 1 | - |
| 227 | 374105,27 | 3204774,24 | картометрический | 1 | - |
| 228 | 374099,54 | 3204751,3  | картометрический | 1 | - |
| 229 | 374055,01 | 3204767,24 | картометрический | 1 | - |
| 230 | 374029,44 | 3204751,93 | картометрический | 1 | - |
| 231 | 373984,37 | 3204709,89 | картометрический | 1 | - |
| 232 | 373932,21 | 3204724,54 | картометрический | 1 | - |
| 233 | 373927,99 | 3204713,05 | картометрический | 1 | - |
| 234 | 373959,55 | 3204688,86 | картометрический | 1 | - |
| 235 | 373947,46 | 3204674,2  | картометрический | 1 | - |
| 236 | 373898,48 | 3204695,87 | картометрический | 1 | - |
| 237 | 373895,93 | 3204678,66 | картометрический | 1 | - |
| 238 | 373933,46 | 3204653,81 | картометрический | 1 | - |

|                |           |            |                  |   |   |
|----------------|-----------|------------|------------------|---|---|
| 239            | 373929,16 | 3204634,29 | картометрический | 1 | - |
| 240            | 374095,7  | 3204702,88 | картометрический | 1 | - |
| 241            | 374110,65 | 3204699,04 | картометрический | 1 | - |
| 242            | 374132,96 | 3204702,83 | картометрический | 1 | - |
| 243            | 374180,96 | 3204723,27 | картометрический | 1 | - |
| 244            | 374193,82 | 3204696,39 | картометрический | 1 | - |
| 245            | 374200,24 | 3204662,31 | картометрический | 1 | - |
| 246            | 374221,02 | 3204661,46 | картометрический | 1 | - |
| 247            | 374261,48 | 3204664,2  | картометрический | 1 | - |
| 248            | 374284,54 | 3204655,12 | картометрический | 1 | - |
| 249            | 374298,62 | 3204639,8  | картометрический | 1 | - |
| 250            | 374289,44 | 3204605,13 | картометрический | 1 | - |
| 251            | 374292,08 | 3204597,94 | картометрический | 1 | - |
| 252            | 374329,06 | 3204594,54 | картометрический | 1 | - |
| 253            | 374331,68 | 3204582,44 | картометрический | 1 | - |
| 254            | 374362,02 | 3204581,28 | картометрический | 1 | - |
| 255            | 374408,15 | 3204593,39 | картометрический | 1 | - |
| 256            | 374459,56 | 3204574,84 | картометрический | 1 | - |
| 257            | 374488,18 | 3204580,54 | картометрический | 1 | - |
| 258            | 374511,73 | 3204604,75 | картометрический | 1 | - |
| 259            | 374556,35 | 3204604    | картометрический | 1 | - |
| 260            | 374582,06 | 3204593,01 | картометрический | 1 | - |
| 261            | 374617,96 | 3204632,69 | картометрический | 1 | - |
| 262            | 374695,13 | 3204596,04 | картометрический | 1 | - |
| 263            | 374700,05 | 3204637,24 | картометрический | 1 | - |
| 264            | 374715,33 | 3204677,39 | картометрический | 1 | - |
| 265            | 374723,61 | 3204699,69 | картометрический | 1 | - |
| 266            | 374772,64 | 3204728,96 | картометрический | 1 | - |
| 267            | 374802,52 | 3204740,32 | картометрический | 1 | - |
| 268            | 374763,77 | 3204773,07 | картометрический | 1 | - |
| 269            | 374791,77 | 3204826,08 | картометрический | 1 | - |
| 270            | 374805,77 | 3204879,48 | картометрический | 1 | - |
| 271            | 374770,25 | 3204927,95 | картометрический | 1 | - |
| 272            | 374765,16 | 3204956,16 | картометрический | 1 | - |
| 273            | 374809,8  | 3205036,44 | картометрический | 1 | - |
| 274            | 374865,03 | 3205158,75 | картометрический | 1 | - |
| 275            | 374885,84 | 3205196,24 | картометрический | 1 | - |
| 276            | 374858,63 | 3205237,51 | картометрический | 1 | - |
| 277            | 374849,95 | 3205286,74 | картометрический | 1 | - |
| 278            | 374868,03 | 3205364,26 | картометрический | 1 | - |
| 279            | 374886,13 | 3205401,01 | картометрический | 1 | - |
| 280            | 374903,85 | 3205412,93 | картометрический | 1 | - |
| 1              | 374911,73 | 3205417,28 | картометрический | 1 | - |
| <b>Часть 2</b> |           |            |                  |   |   |
| 281            | 375922,24 | 3204129,98 | картометрический | 1 | - |
| 282            | 375940,7  | 3204139,53 | картометрический | 1 | - |
| 283            | 375933,7  | 3204156,1  | картометрический | 1 | - |
| 284            | 375903,17 | 3204169,48 | картометрический | 1 | - |
| 285            | 375906,36 | 3204189,24 | картометрический | 1 | - |
| 286            | 375934,36 | 3204213,45 | картометрический | 1 | - |
| 287            | 375936,27 | 3204226,83 | картометрический | 1 | - |
| 288            | 375911,46 | 3204225,56 | картометрический | 1 | - |

|                |           |            |                  |   |   |
|----------------|-----------|------------|------------------|---|---|
| 289            | 375894,29 | 3204243,4  | картометрический | 1 | - |
| 290            | 375915,28 | 3204244,04 | картометрический | 1 | - |
| 291            | 375919,74 | 3204252,32 | картометрический | 1 | - |
| 292            | 375909,57 | 3204264,43 | картометрический | 1 | - |
| 293            | 375912,11 | 3204271,44 | картометрический | 1 | - |
| 294            | 375936,29 | 3204270,8  | картометрический | 1 | - |
| 295            | 375938,2  | 3204278,44 | картометрический | 1 | - |
| 296            | 375917,21 | 3204296,29 | картометрический | 1 | - |
| 297            | 375949,03 | 3204314,76 | картометрический | 1 | - |
| 298            | 375949,03 | 3204324,96 | картометрический | 1 | - |
| 299            | 375899,41 | 3204339,62 | картометрический | 1 | - |
| 300            | 375866,33 | 3204340,89 | картометрический | 1 | - |
| 301            | 375840,25 | 3204353,64 | картометрический | 1 | - |
| 302            | 375828,8  | 3204343,44 | картометрический | 1 | - |
| 303            | 375796,97 | 3204291,19 | картометрический | 1 | - |
| 304            | 375789,97 | 3204282,27 | картометрический | 1 | - |
| 305            | 375795,69 | 3204273,98 | картометрический | 1 | - |
| 306            | 375805,87 | 3204273,35 | картометрический | 1 | - |
| 307            | 375809,04 | 3204252,96 | картометрический | 1 | - |
| 308            | 375823,68 | 3204249,13 | картометрический | 1 | - |
| 309            | 375837,68 | 3204252,96 | картометрический | 1 | - |
| 310            | 375839,58 | 3204233,84 | картометрический | 1 | - |
| 311            | 375825,58 | 3204224,28 | картометрический | 1 | - |
| 312            | 375809,68 | 3204230,02 | картометрический | 1 | - |
| 313            | 375799,5  | 3204232,56 | картометрический | 1 | - |
| 314            | 375795,04 | 3204224,92 | картометрический | 1 | - |
| 315            | 375812,85 | 3204206,44 | картометрический | 1 | - |
| 316            | 375815,39 | 3204191,78 | картометрический | 1 | - |
| 317            | 375828,11 | 3204189,24 | картометрический | 1 | - |
| 318            | 375847,18 | 3204160,56 | картометрический | 1 | - |
| 319            | 375875,17 | 3204140,81 | картометрический | 1 | - |
| 320            | 375903,16 | 3204132,52 | картометрический | 1 | - |
| 281            | 375922,24 | 3204129,98 | картометрический | 1 | - |
| <b>Часть 3</b> |           |            |                  |   |   |
| 321            | 375766,44 | 3204300,75 | картометрический | 1 | - |
| 322            | 375782,34 | 3204311,58 | картометрический | 1 | - |
| 323            | 375800,81 | 3204346,63 | картометрический | 1 | - |
| 324            | 375797    | 3204360,64 | картометрический | 1 | - |
| 325            | 375781,1  | 3204383,58 | картометрический | 1 | - |
| 326            | 375769,01 | 3204392,5  | картометрический | 1 | - |
| 327            | 375764,57 | 3204410,98 | картометрический | 1 | - |
| 328            | 375753,76 | 3204433,92 | картометрический | 1 | - |
| 329            | 375762,03 | 3204446,03 | картометрический | 1 | - |
| 330            | 375775,4  | 3204458,14 | картометрический | 1 | - |
| 331            | 375774,76 | 3204474,07 | картометрический | 1 | - |
| 332            | 375764,59 | 3204484,9  | картометрический | 1 | - |
| 333            | 375763,96 | 3204500,2  | картометрический | 1 | - |
| 334            | 375803,4  | 3204482,35 | картометрический | 1 | - |
| 335            | 375827,57 | 3204481,08 | картометрический | 1 | - |
| 336            | 375835,85 | 3204495,73 | картометрический | 1 | - |
| 337            | 375824,41 | 3204534,6  | картометрический | 1 | - |
| 338            | 375798,98 | 3204589,4  | картометрический | 1 | - |

|                |           |            |                  |   |   |
|----------------|-----------|------------|------------------|---|---|
| 339            | 375785,63 | 3204623,18 | картометрический | 1 | - |
| 340            | 375774,82 | 3204624,45 | картометрический | 1 | - |
| 341            | 375765,9  | 3204607,88 | картометрический | 1 | - |
| 342            | 375755,72 | 3204597,05 | картометрический | 1 | - |
| 343            | 375734,72 | 3204588,77 | картометрический | 1 | - |
| 344            | 375690,82 | 3204581,12 | картометрический | 1 | - |
| 345            | 375650,11 | 3204578,57 | картометрический | 1 | - |
| 346            | 375622,75 | 3204568,38 | картометрический | 1 | - |
| 347            | 375623,38 | 3204558,18 | картометрический | 1 | - |
| 348            | 375622,11 | 3204547,35 | картометрический | 1 | - |
| 349            | 375625,92 | 3204533,96 | картометрический | 1 | - |
| 350            | 375636,73 | 3204519,31 | картометрический | 1 | - |
| 351            | 375655,18 | 3204511,03 | картометрический | 1 | - |
| 352            | 375651,36 | 3204497,01 | картометрический | 1 | - |
| 353            | 375619,54 | 3204477,89 | картометрический | 1 | - |
| 354            | 375592,18 | 3204461,96 | картометрический | 1 | - |
| 355            | 375574,36 | 3204458,78 | картометрический | 1 | - |
| 356            | 375561,63 | 3204416,08 | картометрический | 1 | - |
| 357            | 375575,62 | 3204412,26 | картометрический | 1 | - |
| 358            | 375623,34 | 3204423,73 | картометрический | 1 | - |
| 359            | 375634,79 | 3204424,36 | картометрический | 1 | - |
| 360            | 375641,14 | 3204404,61 | картометрический | 1 | - |
| 361            | 375639,23 | 3204389,32 | картометрический | 1 | - |
| 362            | 375653,23 | 3204388,04 | картометрический | 1 | - |
| 363            | 375667,23 | 3204402,7  | картометрический | 1 | - |
| 364            | 375681,86 | 3204401,43 | картометрический | 1 | - |
| 365            | 375708,57 | 3204376,58 | картометрический | 1 | - |
| 366            | 375719,38 | 3204364,47 | картометрический | 1 | - |
| 367            | 375709,83 | 3204344,08 | картометрический | 1 | - |
| 368            | 375719,37 | 3204326,24 | картометрический | 1 | - |
| 369            | 375747,35 | 3204303,93 | картометрический | 1 | - |
| 321            | 375766,44 | 3204300,75 | картометрический | 1 | - |
| <b>Часть 4</b> |           |            |                  |   |   |
| 370            | 375882,61 | 3205470,03 | картометрический | 1 | - |
| 371            | 375894,7  | 3205473,22 | картометрический | 1 | - |
| 372            | 375912,52 | 3205501,25 | картометрический | 1 | - |
| 373            | 375943,07 | 3205518,46 | картометрический | 1 | - |
| 374            | 375953,25 | 3205533,11 | картометрический | 1 | - |
| 375            | 375895,36 | 3205556,69 | картометрический | 1 | - |
| 376            | 375883,91 | 3205553,5  | картометрический | 1 | - |
| 377            | 375866,08 | 3205509,54 | картометрический | 1 | - |
| 378            | 375867,35 | 3205484,05 | картометрический | 1 | - |
| 370            | 375882,61 | 3205470,03 | картометрический | 1 | - |
| <b>Часть 5</b> |           |            |                  |   |   |
| 379            | 375734,41 | 3205554,14 | картометрический | 1 | - |
| 380            | 375773,22 | 3205566,88 | картометрический | 1 | - |
| 381            | 375788,5  | 3205576,44 | картометрический | 1 | - |
| 382            | 375794,22 | 3205591,74 | картометрический | 1 | - |
| 383            | 375782,78 | 3205603,84 | картометрический | 1 | - |
| 384            | 375757,97 | 3205620,41 | картометрический | 1 | - |
| 385            | 375735,7  | 3205621,68 | картометрический | 1 | - |
| 386            | 375701,68 | 3205638,57 | картометрический | 1 | - |



|                |           |            |                  |   |   |
|----------------|-----------|------------|------------------|---|---|
| 387            | 375672,74 | 3205652,91 | картометрический | 1 | - |
| 388            | 375656,19 | 3205643,35 | картометрический | 1 | - |
| 389            | 375639    | 3205618,5  | картометрический | 1 | - |
| 390            | 375637,73 | 3205603,84 | картометрический | 1 | - |
| 391            | 375648,54 | 3205593,01 | картометрический | 1 | - |
| 392            | 375665,08 | 3205592,37 | картометрический | 1 | - |
| 393            | 375692,43 | 3205575,17 | картометрический | 1 | - |
| 394            | 375718,51 | 3205556,69 | картометрический | 1 | - |
| 379            | 375734,41 | 3205554,14 | картометрический | 1 | - |
| <b>Часть 6</b> |           |            |                  |   |   |
| 395            | 375905,57 | 3205640,8  | картометрический | 1 | - |
| 396            | 375912,57 | 3205649,08 | картометрический | 1 | - |
| 397            | 375912,58 | 3205665,02 | картометрический | 1 | - |
| 398            | 375918,94 | 3205677,12 | картометрический | 1 | - |
| 399            | 375943,75 | 3205670,75 | картометрический | 1 | - |
| 400            | 375951,39 | 3205681,58 | картометрический | 1 | - |
| 401            | 375948,22 | 3205719,18 | картометрический | 1 | - |
| 402            | 375962,86 | 3205745,3  | картометрический | 1 | - |
| 403            | 375952,05 | 3205755,5  | картометрический | 1 | - |
| 404            | 375929,15 | 3205751,04 | картометрический | 1 | - |
| 405            | 375901,16 | 3205769,52 | картометрический | 1 | - |
| 406            | 375887,8  | 3205764,42 | картометрический | 1 | - |
| 407            | 375878,25 | 3205740,2  | картометрический | 1 | - |
| 408            | 375857,89 | 3205739,57 | картометрический | 1 | - |
| 409            | 375854,7  | 3205724,28 | картометрический | 1 | - |
| 410            | 375815,9  | 3205711,53 | картометрический | 1 | - |
| 411            | 375798,08 | 3205708,34 | картометрический | 1 | - |
| 412            | 375790,44 | 3205690,5  | картометрический | 1 | - |
| 413            | 375807,61 | 3205676,48 | картометрический | 1 | - |
| 414            | 375874,4  | 3205646,54 | картометрический | 1 | - |
| 395            | 375905,57 | 3205640,8  | картометрический | 1 | - |
| <b>Часть 7</b> |           |            |                  |   |   |
| 415            | 375749,74 | 3205739,57 | картометрический | 1 | - |
| 416            | 375756,11 | 3205753,58 | картометрический | 1 | - |
| 417            | 375756,75 | 3205780,35 | картометрический | 1 | - |
| 418            | 375745,31 | 3205802,02 | картометрический | 1 | - |
| 419            | 375729,41 | 3205816,67 | картометрический | 1 | - |
| 420            | 375704,6  | 3205809,02 | картометрический | 1 | - |
| 421            | 375679,14 | 3205791,82 | картометрический | 1 | - |
| 422            | 375668,96 | 3205765,06 | картометрический | 1 | - |
| 423            | 375669,59 | 3205751,04 | картометрический | 1 | - |
| 424            | 375686,12 | 3205733,83 | картометрический | 1 | - |
| 425            | 375717,29 | 3205730,01 | картометрический | 1 | - |
| 426            | 375738,92 | 3205733,2  | картометрический | 1 | - |
| 415            | 375749,74 | 3205739,57 | картометрический | 1 | - |
| <b>Часть 8</b> |           |            |                  |   |   |
| 427            | 375904,35 | 3205800,74 | картометрический | 1 | - |
| 428            | 375897,36 | 3205826,23 | картометрический | 1 | - |
| 429            | 375866,2  | 3205860,64 | картометрический | 1 | - |
| 430            | 375831,86 | 3205880,39 | картометрический | 1 | - |
| 431            | 375820,41 | 3205886,12 | картометрический | 1 | - |
| 432            | 375818,49 | 3205872,11 | картометрический | 1 | - |

|                |           |            |                  |   |   |
|----------------|-----------|------------|------------------|---|---|
| 433            | 375799,4  | 3205861,28 | картометрический | 1 | - |
| 434            | 375782,22 | 3205840,25 | картометрический | 1 | - |
| 435            | 375778,08 | 3205831,01 | картометрический | 1 | - |
| 436            | 375772,36 | 3205823,36 | картометрический | 1 | - |
| 437            | 375779,67 | 3205815,08 | картометрический | 1 | - |
| 438            | 375782,21 | 3205802,65 | картометрический | 1 | - |
| 439            | 375813,06 | 3205792,78 | картометрический | 1 | - |
| 440            | 375857,27 | 3205789,27 | картометрический | 1 | - |
| 441            | 375887,18 | 3205794,37 | картометрический | 1 | - |
| 427            | 375904,35 | 3205800,74 | картометрический | 1 | - |
| <b>Часть 9</b> |           |            |                  |   |   |
| 442            | 376031,76 | 3206287,16 | картометрический | 1 | - |
| 443            | 376053,55 | 3206305,4  | картометрический | 1 | - |
| 444            | 376077,13 | 3206316,1  | картометрический | 1 | - |
| 445            | 376224,31 | 3206385,36 | картометрический | 1 | - |
| 446            | 376226,01 | 3206392,39 | картометрический | 1 | - |
| 447            | 376224,37 | 3206395,01 | картометрический | 1 | - |
| 448            | 376196,58 | 3206408,02 | картометрический | 1 | - |
| 449            | 376187,24 | 3206410,02 | картометрический | 1 | - |
| 450            | 376166    | 3206400,12 | картометрический | 1 | - |
| 451            | 376117,34 | 3206360    | картометрический | 1 | - |
| 452            | 376094,94 | 3206350,14 | картометрический | 1 | - |
| 453            | 376065,48 | 3206344,47 | картометрический | 1 | - |
| 454            | 376035,34 | 3206329,14 | картометрический | 1 | - |
| 455            | 376031,46 | 3206318,17 | картометрический | 1 | - |
| 456            | 376000,68 | 3206299,37 | картометрический | 1 | - |
| 457            | 375958,37 | 3206294,54 | картометрический | 1 | - |
| 458            | 375940,33 | 3206286,7  | картометрический | 1 | - |
| 459            | 375936,92 | 3206278,36 | картометрический | 1 | - |
| 460            | 375903,42 | 3206288,7  | картометрический | 1 | - |
| 461            | 375881,52 | 3206284,3  | картометрический | 1 | - |
| 462            | 375874,52 | 3206271,24 | картометрический | 1 | - |
| 463            | 375877,33 | 3206259,18 | картометрический | 1 | - |
| 464            | 375894,89 | 3206259,74 | картометрический | 1 | - |
| 465            | 375921,84 | 3206265,48 | картометрический | 1 | - |
| 466            | 375944,26 | 3206261,98 | картометрический | 1 | - |
| 467            | 375948,84 | 3206218,38 | картометрический | 1 | - |
| 468            | 375952,9  | 3206206,93 | картометрический | 1 | - |
| 442            | 376031,76 | 3206287,16 | картометрический | 1 | - |

**Раздел 3****Сведения о местоположении измененных (уточненных) границ объекта****1. Система координат -****2. Сведения о характерных точках границ объекта**

| Обозначение характерных точек границ | Координаты, м |   | Метод определения координат характерной точки | Средняя квадратическая погрешность положения характерной точки (Mt), м | Описание обозначения точки на местности (при наличии) |
|--------------------------------------|---------------|---|---|--|---|
|                                      | X             | Y |   |  |   |
| 1                                    | 2             | 3 | 4   | 5  | 6   |
| -                                    | -             | - | -   | -  | -   |

**3. Сведения о характерных точках части (частей) границы объекта**

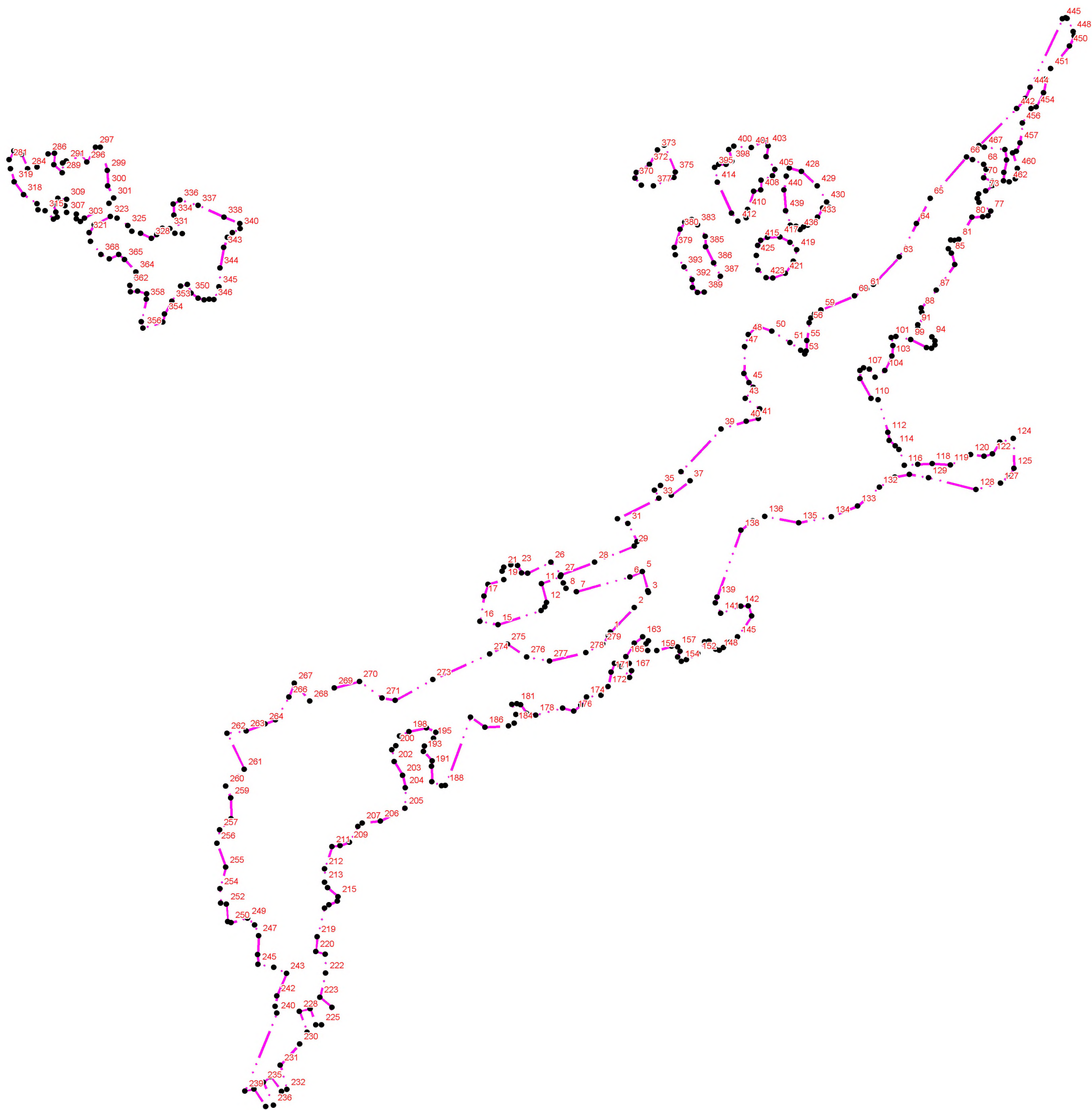
| Обозначение характерных точек границ | Координаты, м |   | Метод определения координат характерной точки | Средняя квадратическая погрешность положения характерной точки (Mt), м | Описание обозначения точки на местности (при наличии) |
|--------------------------------------|---------------|---|---|--|---|
|                                      | X             | Y |   |  |   |
| 1                                    | 2             | 3 | 4   | 5  | 6   |
| -                                    | -             | - | -   | -  | -   |

**Текстовое описание местоположения границ населенных пунктов,  
территориальных зон, особо охраняемых природных территорий,  
зон с особыми условиями использования территорий**

| <b>Прохождение границы</b> |                 | <b>Описание прохождения границы</b> |
|----------------------------|-----------------|-------------------------------------|
| <b>от точки</b>            | <b>до точки</b> |                                     |
| <b>1</b>                   | <b>2</b>        | <b>3</b>                            |
| -                          | -               | -                                   |




Раздел 4

План границ объекта



Масштаб 1:8500

УСЛОВНЫЕ ОБОЗНАЧЕНИЯ

-  Вновь образованная часть границы, сведения о которой достаточны для определения её местоположения
-  Характерная точка границы, сведения о которой позволяют однозначно определить её положение на местности
-  Обозначение характерной точки

# ОПИСАНИЕ МЕСТОПОЛОЖЕНИЯ ГРАНИЦ

д. Шибенец

## Раздел 1

### Сведения об объекте

| <b>№<br/>п/п</b> | <b>Характеристики объекта</b>   | <b>Описание характеристик</b>   |
|------------------|---|---|
| <b>1</b>         | <b>2</b>  | <b>3</b>  |
| 1.               | Местоположение объекта  | 187504, Ленинградская область, Тихвинский район, Мелегежское сельское поселение |
| 2.               | Площадь объекта +/- величина погрешности определения площади (Р +/- Дельта Р) | 545273,1 кв.м.  |
| 3.               | Иные характеристики объекта   | -   |

## Раздел 2

### Сведения о местоположении границ объекта

#### 1. Система координат МСК 47 зона 3

#### 2. Сведения о характерных точках границ объекта

| Обозначение характерных точек границ | Координаты, м |   | Метод определения координат характерной точки | Средняя квадратическая погрешность положения характерной точки (Mt), м | Описание обозначения точки на местности (при наличии) |
|--------------------------------------|---------------|---|---|--|---|
|                                      | X             | Y |   |  |   |
| 1                                    | 2             | 3 | 4   | 5  | 6   |
| -                                    | -             | - | -   | -  | -   |

#### 3. Сведения о характерных точках части (частей) границы объекта

| Обозначение характерных точек границ | Координаты, м |            | Метод определения координат характерной точки | Средняя квадратическая погрешность положения характерной точки (Mt), м | Описание обозначения точки на местности (при наличии) |
|--------------------------------------|---------------|------------|---|--|---|
|                                      | X             | Y          |   |  |   |
| 1                                    | 2             | 3          | 4   | 5  | 6   |
| <b>Часть 1</b>                       |               |            |   |  |   |
| 1                                    | 395090,65     | 3217518,75 | картометрический                              | 1  | -   |
| 2                                    | 395128,96     | 3217500,38 | картометрический                              | 1  | -   |
| 3                                    | 395148,97     | 3217479,14 | картометрический                              | 1  | -   |
| 4                                    | 395147,84     | 3217460,2  | картометрический                              | 1  | -   |
| 5                                    | 395129,02     | 3217394,23 | картометрический                              | 1  | -   |
| 6                                    | 395189,66     | 3217297,81 | картометрический                              | 1  | -   |
| 7                                    | 395218,61     | 3217234,26 | картометрический                              | 1  | -   |
| 8                                    | 395218,87     | 3217203,12 | картометрический                              | 1  | -   |
| 9                                    | 395203,46     | 3217180,18 | картометрический                              | 1  | -   |
| 10                                   | 395221,18     | 3217177,88 | картометрический                              | 1  | -   |
| 11                                   | 395178,55     | 3217110,72 | картометрический                              | 1  | -   |
| 12                                   | 395125,03     | 3217061,06 | картометрический                              | 1  | -   |
| 13                                   | 395041,44     | 3217001,47 | картометрический                              | 1  | -   |
| 14                                   | 394995,92     | 3216952,64 | картометрический                              | 1  | -   |
| 15                                   | 394967,64     | 3216879,59 | картометрический                              | 1  | -   |
| 16                                   | 394967,08     | 3216858,36 | картометрический                              | 1  | -   |
| 17                                   | 394957,95     | 3216842,87 | картометрический                              | 1  | -   |
| 18                                   | 394944,26     | 3216809,02 | картометрический                              | 1  | -   |
| 19                                   | 394916,28     | 3216776,32 | картометрический                              | 1  | -   |
| 20                                   | 394904,31     | 3216731,57 | картометрический                              | 1  | -   |
| 21                                   | 394947,79     | 3216657,54 | картометрический                              | 1  | -   |
| 22                                   | 395001,31     | 3216556,8  | картометрический                              | 1  | -   |
| 23                                   | 395037,07     | 3216458,98 | картометрический                              | 1  | -   |
| 24                                   | 395098,75     | 3216522,64 | картометрический                              | 1  | -   |
| 25                                   | 395117,03     | 3216528,88 | картометрический                              | 1  | -   |
| 26                                   | 395138,78     | 3216475,58 | картометрический                              | 1  | -   |
| 27                                   | 395172,48     | 3216411,91 | картометрический                              | 1  | -   |
| 28                                   | 395210,55     | 3216361,98 | картометрический                              | 1  | -   |
| 29                                   | 395255,49     | 3216326,53 | картометрический                              | 1  | -   |
| 30                                   | 395273,8      | 3216256,92 | картометрический                              | 1  | -   |

|    |           |            |                  |   |   |
|----|-----------|------------|------------------|---|---|
| 31 | 395281    | 3216246,42 | картометрический | 1 | - |
| 32 | 395281,53 | 3216221,06 | картометрический | 1 | - |
| 33 | 395290,4  | 3216188,63 | картометрический | 1 | - |
| 34 | 395265,74 | 3216203,11 | картометрический | 1 | - |
| 35 | 395228,31 | 3216224,69 | картометрический | 1 | - |
| 36 | 395190,58 | 3216245,94 | картометрический | 1 | - |
| 37 | 395136,93 | 3216316,82 | картометрический | 1 | - |
| 38 | 395094,35 | 3216354,25 | картометрический | 1 | - |
| 39 | 395042,58 | 3216388,59 | картометрический | 1 | - |
| 40 | 394962,3  | 3216440,11 | картометрический | 1 | - |
| 41 | 394873,92 | 3216467,57 | картометрический | 1 | - |
| 42 | 394803,04 | 3216499,61 | картометрический | 1 | - |
| 43 | 394621,44 | 3216560,13 | картометрический | 1 | - |
| 44 | 394587,15 | 3216577,63 | картометрический | 1 | - |
| 45 | 394564,99 | 3216581,88 | картометрический | 1 | - |
| 46 | 394475,21 | 3216448,45 | картометрический | 1 | - |
| 47 | 394438,56 | 3216448,4  | картометрический | 1 | - |
| 48 | 394424,83 | 3216452,5  | картометрический | 1 | - |
| 49 | 394412,96 | 3216452,03 | картометрический | 1 | - |
| 50 | 394399,19 | 3216463,66 | картометрический | 1 | - |
| 51 | 394390,25 | 3216485,49 | картометрический | 1 | - |
| 52 | 394401,88 | 3216542,77 | картометрический | 1 | - |
| 53 | 394429,65 | 3216608,61 | картометрический | 1 | - |
| 54 | 394451,2  | 3216660,13 | картометрический | 1 | - |
| 55 | 394478,07 | 3216705,24 | картометрический | 1 | - |
| 56 | 394544,51 | 3216805,51 | картометрический | 1 | - |
| 57 | 394598,98 | 3216889,9  | картометрический | 1 | - |
| 58 | 394599,29 | 3216911,82 | картометрический | 1 | - |
| 59 | 394520,67 | 3216951,73 | картометрический | 1 | - |
| 60 | 394516,61 | 3216953,3  | картометрический | 1 | - |
| 61 | 394503,43 | 3216966,03 | картометрический | 1 | - |
| 62 | 394501,13 | 3216988,2  | картометрический | 1 | - |
| 63 | 394503,9  | 3217040,24 | картометрический | 1 | - |
| 64 | 394465,63 | 3217057,2  | картометрический | 1 | - |
| 65 | 394455,42 | 3217066,48 | картометрический | 1 | - |
| 66 | 394437,31 | 3217093,96 | картометрический | 1 | - |
| 67 | 394430,07 | 3217118,39 | картометрический | 1 | - |
| 68 | 394414,49 | 3217166,87 | картометрический | 1 | - |
| 69 | 394384,96 | 3217172,22 | картометрический | 1 | - |
| 70 | 394375,48 | 3217174,29 | картометрический | 1 | - |
| 71 | 394365,62 | 3217175,76 | картометрический | 1 | - |
| 72 | 394303,42 | 3217185,01 | картометрический | 1 | - |
| 73 | 394293,23 | 3217185,12 | картометрический | 1 | - |
| 74 | 394274,48 | 3217182,08 | картометрический | 1 | - |
| 75 | 394276,51 | 3217193,16 | картометрический | 1 | - |
| 76 | 394291,79 | 3217197,6  | картометрический | 1 | - |
| 77 | 394305,04 | 3217201,7  | картометрический | 1 | - |
| 78 | 394325,98 | 3217203,34 | картометрический | 1 | - |
| 79 | 394340,72 | 3217213,1  | картометрический | 1 | - |
| 80 | 394376,59 | 3217206,93 | картометрический | 1 | - |
| 81 | 394391,45 | 3217214,81 | картометрический | 1 | - |
| 82 | 394392,73 | 3217224,78 | картометрический | 1 | - |



|                |           |            |                  |   |   |
|----------------|-----------|------------|------------------|---|---|
| 83             | 394437,36 | 3217244,96 | картометрический | 1 | - |
| 84             | 394455,61 | 3217228,23 | картометрический | 1 | - |
| 85             | 394459,45 | 3217154,97 | картометрический | 1 | - |
| 86             | 394594,02 | 3217147,41 | картометрический | 1 | - |
| 87             | 394714,78 | 3217156,89 | картометрический | 1 | - |
| 88             | 394727,2  | 3217153,2  | картометрический | 1 | - |
| 89             | 394721,02 | 3217172,78 | картометрический | 1 | - |
| 90             | 394731,87 | 3217174,01 | картометрический | 1 | - |
| 91             | 394737,43 | 3217168,86 | картометрический | 1 | - |
| 92             | 394750    | 3217170,58 | картометрический | 1 | - |
| 93             | 394770,85 | 3217186,06 | картометрический | 1 | - |
| 94             | 394784    | 3217178,6  | картометрический | 1 | - |
| 95             | 394783,45 | 3217149,91 | картометрический | 1 | - |
| 96             | 394801,45 | 3217144,45 | картометрический | 1 | - |
| 97             | 394829,19 | 3217122,97 | картометрический | 1 | - |
| 98             | 394847,2  | 3217120,88 | картометрический | 1 | - |
| 99             | 394888,07 | 3217087,9  | картометрический | 1 | - |
| 100            | 394912,06 | 3217096,5  | картометрический | 1 | - |
| 101            | 394946,37 | 3217070,1  | картометрический | 1 | - |
| 102            | 394958,72 | 3217084,92 | картометрический | 1 | - |
| 103            | 394958,33 | 3217126,32 | картометрический | 1 | - |
| 104            | 394973,17 | 3217155,01 | картометрический | 1 | - |
| 105            | 394997,18 | 3217155,57 | картометрический | 1 | - |
| 106            | 395036,04 | 3217142,94 | картометрический | 1 | - |
| 107            | 395045,18 | 3217146,38 | картометрический | 1 | - |
| 108            | 395058,3  | 3217194,57 | картометрический | 1 | - |
| 109            | 395119,44 | 3217197,99 | картометрический | 1 | - |
| 110            | 395136,01 | 3217208,32 | картометрический | 1 | - |
| 111            | 395146,72 | 3217232,09 | картометрический | 1 | - |
| 112            | 395138,25 | 3217250,34 | картометрический | 1 | - |
| 113            | 395108,54 | 3217270,3  | картометрический | 1 | - |
| 114            | 395037,5  | 3217239,88 | картометрический | 1 | - |
| 115            | 395033,3  | 3217254,4  | картометрический | 1 | - |
| 116            | 395051,34 | 3217337,45 | картометрический | 1 | - |
| 117            | 394919,31 | 3217374,79 | картометрический | 1 | - |
| 118            | 394946,6  | 3217490,84 | картометрический | 1 | - |
| 119            | 394984,38 | 3217493,54 | картометрический | 1 | - |
| 120            | 395025,51 | 3217507,3  | картометрический | 1 | - |
| 1              | 395090,65 | 3217518,75 | картометрический | 1 | - |
| <b>Часть 2</b> |           |            |                  |   |   |
| 121            | 392824,74 | 3213538,46 | картометрический | 1 | - |
| 122            | 392840,39 | 3213536,61 | картометрический | 1 | - |
| 123            | 392850,52 | 3213529,22 | картометрический | 1 | - |
| 124            | 392845    | 3213502,48 | картометрический | 1 | - |
| 125            | 392890,11 | 3213460,02 | картометрический | 1 | - |
| 126            | 392898,4  | 3213444,33 | картометрический | 1 | - |
| 127            | 392831,7  | 3213315,25 | картометрический | 1 | - |
| 128            | 392812,83 | 3213309,73 | картометрический | 1 | - |
| 129            | 392655,9  | 3213341,68 | картометрический | 1 | - |
| 130            | 392603,91 | 3213311,74 | картометрический | 1 | - |
| 131            | 392469,55 | 3213253,73 | картометрический | 1 | - |
| 132            | 392450,22 | 3213262,97 | картометрический | 1 | - |

|                |           |            |                  |   |   |
|----------------|-----------|------------|------------------|---|---|
| 133            | 392441,01 | 3213278,66 | картометрический | 1 | - |
| 134            | 392447,45 | 3213298,94 | картометрический | 1 | - |
| 135            | 392510,03 | 3213326,57 | картометрический | 1 | - |
| 136            | 392567,08 | 3213356,96 | картометрический | 1 | - |
| 137            | 392614,02 | 3213392,9  | картометрический | 1 | - |
| 138            | 392646,68 | 3213427,92 | картометрический | 1 | - |
| 139            | 392717,98 | 3213526,56 | картометрический | 1 | - |
| 140            | 392737,77 | 3213529,31 | картометрический | 1 | - |
| 141            | 392780,57 | 3213521,9  | картометрический | 1 | - |
| 142            | 392809,1  | 3213520,03 | картометрический | 1 | - |
| 121            | 392824,74 | 3213538,46 | картометрический | 1 | - |
| <b>Часть 3</b> |           |            |                  |   |   |
| 143            | 394959,68 | 3217892,59 | картометрический | 1 | - |
| 144            | 395020,46 | 3217877,92 | картометрический | 1 | - |
| 145            | 395035,27 | 3217860,59 | картометрический | 1 | - |
| 146            | 395030,86 | 3217825,21 | картометрический | 1 | - |
| 147            | 395013,3  | 3217798,18 | картометрический | 1 | - |
| 148            | 394988,03 | 3217782,74 | картометрический | 1 | - |
| 149            | 394911,12 | 3217749,11 | картометрический | 1 | - |
| 150            | 394896,82 | 3217758,49 | картометрический | 1 | - |
| 151            | 394882,16 | 3217750,79 | картометрический | 1 | - |
| 152            | 394799,06 | 3217679,62 | картометрический | 1 | - |
| 153            | 394769,42 | 3217631,08 | картометрический | 1 | - |
| 154            | 394755,14 | 3217622,26 | картометрический | 1 | - |
| 155            | 394752,37 | 3217649,84 | картометрический | 1 | - |
| 156            | 394760,6  | 3217669,16 | картометрический | 1 | - |
| 157            | 394784,22 | 3217693,98 | картометрический | 1 | - |
| 158            | 394793    | 3217709,97 | картометрический | 1 | - |
| 159            | 394792,98 | 3217728,18 | картометрический | 1 | - |
| 160            | 394797,9  | 3217766,8  | картометрический | 1 | - |
| 161            | 394847,88 | 3217822,51 | картометрический | 1 | - |
| 143            | 394959,68 | 3217892,59 | картометрический | 1 | - |
| <b>Часть 4</b> |           |            |                  |   |   |
| 162            | 395287,54 | 3217953,39 | картометрический | 1 | - |
| 163            | 395334,63 | 3217953,05 | картометрический | 1 | - |
| 164            | 395359,65 | 3217935,06 | картометрический | 1 | - |
| 165            | 395375,7  | 3217925,42 | картометрический | 1 | - |
| 166            | 395386,48 | 3217924,26 | картометрический | 1 | - |
| 167            | 395393,61 | 3217929,24 | картометрический | 1 | - |
| 168            | 395393,64 | 3217896,52 | картометрический | 1 | - |
| 169            | 395415,66 | 3217839,14 | картометрический | 1 | - |
| 170            | 395422,86 | 3217746,99 | картометрический | 1 | - |
| 171            | 395403,08 | 3217742,58 | картометрический | 1 | - |
| 172            | 395394,85 | 3217718,86 | картометрический | 1 | - |
| 173            | 395373,42 | 3217720,52 | картометрический | 1 | - |
| 174            | 395358,02 | 3217735,42 | картометрический | 1 | - |
| 175            | 395343,86 | 3217760,22 | картометрический | 1 | - |
| 176            | 395328,64 | 3217768    | картометрический | 1 | - |
| 177            | 395311,26 | 3217809,38 | картометрический | 1 | - |
| 178            | 395310,71 | 3217818,76 | картометрический | 1 | - |
| 179            | 395329,39 | 3217822,06 | картометрический | 1 | - |
| 180            | 395346,97 | 3217829,78 | картометрический | 1 | - |

|                |           |            |                  |   |   |
|----------------|-----------|------------|------------------|---|---|
| 181            | 395348,06 | 3217847,99 | картометрический | 1 | - |
| 182            | 395337,61 | 3217858,48 | картометрический | 1 | - |
| 183            | 395312,33 | 3217862,34 | картометрический | 1 | - |
| 184            | 395303,53 | 3217868,97 | картометрический | 1 | - |
| 162            | 395287,54 | 3217953,39 | картометрический | 1 | - |
| <b>Часть 5</b> |           |            |                  |   |   |
| 185            | 394156,39 | 3217377,46 | картометрический | 1 | - |
| 186            | 394266,47 | 3217362,84 | картометрический | 1 | - |
| 187            | 394274,08 | 3217352,02 | картометрический | 1 | - |
| 188            | 394283,56 | 3217284,68 | картометрический | 1 | - |
| 189            | 394249,11 | 3217276,48 | картометрический | 1 | - |
| 190            | 394186,87 | 3217295,53 | картометрический | 1 | - |
| 191            | 394167,62 | 3217318,44 | картометрический | 1 | - |
| 192            | 394158,5  | 3217354,5  | картометрический | 1 | - |
| 185            | 394156,39 | 3217377,46 | картометрический | 1 | - |
| <b>Часть 6</b> |           |            |                  |   |   |
| 193            | 394128,74 | 3217360,85 | картометрический | 1 | - |
| 194            | 394135,19 | 3217336,38 | картометрический | 1 | - |
| 195            | 394136,86 | 3217308,24 | картометрический | 1 | - |
| 196            | 394143,54 | 3217281,51 | картометрический | 1 | - |
| 197            | 394139,64 | 3217255,27 | картометрический | 1 | - |
| 198            | 394133,33 | 3217242,58 | картометрический | 1 | - |
| 199            | 394103,18 | 3217264,63 | картометрический | 1 | - |
| 200            | 394068,5  | 3217277,87 | картометрический | 1 | - |
| 201            | 394100,86 | 3217347,84 | картометрический | 1 | - |
| 202            | 394108,29 | 3217357,44 | картометрический | 1 | - |
| 193            | 394128,74 | 3217360,85 | картометрический | 1 | - |

**Раздел 3****Сведения о местоположении измененных (уточненных) границ объекта****1. Система координат -****2. Сведения о характерных точках границ объекта**

| Обозначение характерных точек границ | Координаты, м |   | Метод определения координат характерной точки | Средняя квадратическая погрешность положения характерной точки (Mt), м | Описание обозначения точки на местности (при наличии) |
|--------------------------------------|---------------|---|---|--|---|
|                                      | X             | Y |   |  |   |
| 1                                    | 2             | 3 | 4   | 5  | 6   |
| -                                    | -             | - | -   | -  | -   |

**3. Сведения о характерных точках части (частей) границы объекта**

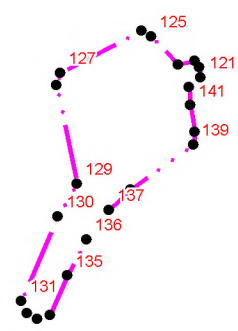

| Обозначение характерных точек границ | Координаты, м |   | Метод определения координат характерной точки | Средняя квадратическая погрешность положения характерной точки (Mt), м | Описание обозначения точки на местности (при наличии) |
|--------------------------------------|---------------|---|---|--|---|
|                                      | X             | Y |   |  |   |
| 1                                    | 2             | 3 | 4   | 5  | 6   |
| -                                    | -             | - | -   | -  | -   |

**Текстовое описание местоположения границ населенных пунктов,  
территориальных зон, особо охраняемых природных территорий,  
зон с особыми условиями использования территорий**

| <b>Прохождение границы</b> |                 | <b>Описание прохождения границы</b> |
|----------------------------|-----------------|-------------------------------------|
| <b>от точки</b>            | <b>до точки</b> |                                     |
| <b>1</b>                   | <b>2</b>        | <b>3</b>                            |
| -                          | -               | -                                   |


Раздел 4

План границ объекта

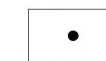


Масштаб 1:12000

УСЛОВНЫЕ ОБОЗНАЧЕНИЯ



Вновь образованная часть границы, сведения о которой достаточны для определения её местоположения



Характерная точка границы, сведения о которой позволяют однозначно определить её положение на местности



Обозначение характерной точки