

№ 206003-2023-10382
от 11.12.2023

ПРАВИТЕЛЬСТВО ЛЕНИНГРАДСКОЙ ОБЛАСТИ

ПОСТАНОВЛЕНИЕ

от 11 декабря 2023 года № 907

О внесении изменений в Генеральный план муниципального образования "Муринское сельское поселение" Всеволожского муниципального района Ленинградской области

На основании пункта 4 части 1 статьи 1 областного закона от 7 июля 2014 года № 45-оз "О перераспределении полномочий в области градостроительной деятельности между органами государственной власти Ленинградской области и органами местного самоуправления Ленинградской области" Правительство Ленинградской области **п о с т а н о в л я е т**:

1. Внести в Генеральный план муниципального образования "Муринское сельское поселение" Всеволожского муниципального района Ленинградской области, утвержденный решением совета депутатов муниципального образования "Муринское сельское поселение" Всеволожского муниципального района Ленинградской области от 26 сентября 2013 года № 32, изменения согласно приложению к настоящему постановлению.

2. Комитету градостроительной политики Ленинградской области разместить (опубликовать) настоящее постановление в официальном сетевом издании "Электронное опубликование документов" (www.npa47.ru), а также в установленные частью 9 статьи 9 Градостроительного кодекса Российской Федерации сроки обеспечить размещение изменений в Генеральный план муниципального образования "Муринское сельское поселение" Всеволожского муниципального района Ленинградской области и материалов по их обоснованию в федеральной государственной информационной системе территориального планирования.

Исполняющий обязанности
Губернатора Ленинградской области
Первый вице-губернатор Ленинградской области –
руководитель Администрации Губернатора
и Правительства Ленинградской области



И.Петров

Приложение
к постановлению Правительства
Ленинградской области
от 11 декабря 2023 года № 907

ИЗМЕНЕНИЯ
в Генеральный план муниципального образования
"Муринское сельское поселение" Всеволожского муниципального
района Ленинградской области

ПОЛОЖЕНИЕ
о территориальном планировании

1. Сведения о видах, назначении и наименованиях планируемых для размещения объектов местного значения поселения, их основные характеристики, их местоположение, а также характеристики зон с особыми условиями использования территории

№/№ п/п	Наименование объекта	Характеристика объекта	Местоположение объекта (населенный пункт, код функциональной зоны)	Вид зоны с особыми условиями использования территорий, количественный показатель
1	2	3	4	5
1.	Вид объектов: объекты физической культуры и массового спорта Назначение объектов: обеспечение инфраструктурой для развития физической культуры и массового спорта, проведения физкультурных мероприятий и массовых спортивных мероприятиях населения Муринского городского поселения			
1.1.	Плоскостное спортивное сооружение	Обеспечение инфраструктурой для развития физической культуры и массового спорта, проведения физкультурных мероприятий и массовых спортивных мероприятиях жителей западной части города Мурино. Открытая универсальная спортивная площадка без трибун. Площадь плоскостных спортивных сооружений – 4 964 кв. м	Город Мурино, 2:Р2:2	Не устанавливается
1.2.	Плоскостное спортивное сооружение	Обеспечение инфраструктурой для развития физической культуры и массового спорта, проведения физкультурных мероприятий и массовых спортивных мероприятиях жителей западной части города Мурино. Открытая универсальная спортивная площадка без трибун. Площадь плоскостных спортивных сооружений – 4 964 кв. м	Город Мурино, 2:Р2:2	Не устанавливается
1.3.	Плоскостное спортивное сооружение	Обеспечение инфраструктурой для развития физической культуры и массового спорта,	Город Мурино, 2:Р2:2	Не устанавливается

1	2	3	4	5
		<p>проведения физкультурных мероприятий и массовых спортивных мероприятий жителей западной части города Мурино.</p> <p>Открытая универсальная спортивная площадка без трибун. Площадь плоскостных спортивных сооружений – 4 964 кв. м</p>		
1.4.	Плоскостное спортивное сооружение	<p>Обеспечение инфраструктурой для развития физической культуры и массового спорта, проведения физкультурных мероприятий и массовых спортивных мероприятий жителей западной части города Мурино.</p> <p>Открытая универсальная спортивная площадка без трибун. Площадь плоскостных спортивных сооружений – 24 025 кв. м</p>	Город Мурино, 2:Р2:2	Не устанавливается
1.5.	Плоскостное спортивное сооружение	<p>Обеспечение инфраструктурой для развития физической культуры и массового спорта, проведения физкультурных мероприятий и массовых спортивных мероприятий жителей западной части города Мурино.</p> <p>Открытая универсальная спортивная площадка без трибун. Площадь плоскостных спортивных сооружений – 1 000 кв. м</p>	Город Мурино, 2:Р2:2	Не устанавливается
1.6.	Плоскостное спортивное сооружение	<p>Обеспечение инфраструктурой для развития физической культуры и массового спорта, проведения физкультурных мероприятий и массовых спортивных мероприятий жителей центральной части города Мурино.</p> <p>Открытая универсальная спортивная площадка без трибун. Площадь плоскостных спортивных сооружений – 4 933 кв. м</p>	Город Мурино, 3:Р2:2	Не устанавливается

1	2	3	4	5
2.	Вид объектов: объекты культуры Назначение объектов: обеспечение населения Муринского городского поселения инфраструктурой для организации досуга и обеспечения услугами организаций культуры			
2.1.	Культурно-досуговый объект	Обеспечение жителей западной части города Мурино инфраструктурой для организации досуга и обеспечения услугами организаций культуры Детский театр на 100 мест	Город Мурино, 2:Ж4	
3.	Вид объектов: объекты массового отдыха населения Назначение объектов: обустройство мест массового отдыха населения Муринского городского поселения (города Мурино)			
3.1.	Парк	Обустройство мест массового отдыха населения для жителей западной части города Мурино. Специализированный парк с преобладанием спортивной функции. Площадь 30 га	Город Мурино, 2:P2:1	Не устанавливается
3.2.	Парк	Обустройство мест массового отдыха населения для жителей центральной части города Мурино. Специализированный парк с преобладанием спортивной функции. Площадь 7 га	Город Мурино, 3:P2:1	Не устанавливается
3.3.	Парк	Обустройство мест массового отдыха населения для жителей южной части города Мурино. Специализированный парк с преобладанием спортивной функции. Площадь 16 га	Город Мурино, 4:P2:1	Не устанавливается
3.4.	Парк	Обустройство мест массового отдыха населения для жителей южной части города Мурино. Специализированный парк с преобладанием	Город Мурино, 4:P2:1	Не устанавливается

1	2	3	4	5
		спортивной функции. Площадь 16 га		
3.5.	Парк	<p>Обустройство мест массового отдыха населения для жителей южной части города Мурино.</p> <p>Специализированный парк с преобладанием спортивной функции. Площадь 15 га</p>	Город Мурино, 4:P2:1	Не устанавливается
3.6.	Пляж	<p>Обустройство мест массового отдыха населения для жителей западной части города Мурино.</p> <p>Благоустроенное место массовой отдыха возле водоемов и водотоков, площадь 1 га</p>	Город Мурино, 2:P2:1	Не устанавливается
4.	<p>Вид объектов: автомобильные дороги местного значения поселения (улично-дорожная сеть), реконструкция</p> <p>Назначение объектов: обеспечение транспортных связей в городе Мурино, повышение пропускной способности улично-дорожной сети, доведение характеристик улично-дорожной сети до нормативных показателей</p>			
4.1.	Улица Шоссе в Лаврики	<p>Обеспечение транспортной связи центральной и западной частей города Мурино, обеспечение выезда на автомобильные дороги регионального значения «Новое Девяткино – Бугры» и «Новый выход из Санкт-Петербурга от кольцевой автомобильной дороги вокруг города Санкт-Петербурга в обход населенных пунктов Мурино и Новое Девяткино с выходом на существующую автомобильную дорогу Санкт-Петербург – Матокса (в створе Гражданского проспекта)».</p> <p>Магистральная улица районного значения:</p> <ol style="list-style-type: none"> 1. расчетная скорость движения - 60 км/ч; 2. ширина полосы движения - 3,5 м; 3. число полос движения - 2; 4. наименьшая ширина пешеходной части - 4 м; 	-	Не устанавливается

1	2	3	4	5
		5. количество дополнительных (по сравнению с существующим положением) остановок общественного транспорта - 2		
4.2.	Улица Вокзальная	<p>Обеспечение транспортной связи между ТПУ «Девяткино» и автомобильной дорогой регионального значения «Санкт-Петербург – Матокса».</p> <p>Магистральная улица районного значения:</p> <ol style="list-style-type: none"> 1. расчетная скорость движения - 60 км/ч; 2. ширина полосы движения - 3,5 м; 3. число полос движения - 2; 4. наименьшая ширина пешеходной части - 4 м; 5. количество дополнительных (по сравнению с существующим положением) остановок общественного транспорта - 2 	-	Не устанавливается
5.	<p>Вид объектов: автомобильные дороги местного значения поселения (улично-дорожная сеть)</p> <p>Назначение объектов: обеспечение транспортных связей в городе Мурино</p>			
5.1.	Проектируемая улица № 1	<p>Обеспечение транспортной связи южной части города Мурино с улицей Оборонная и планируемой к размещению автомобильной дорогой регионального значения «Автомобильная дорога от кольцевой автомобильной дороги вокруг Санкт-Петербурга до автодороги Санкт-Петербург – Матокса (платная скоростная автомобильная дорога в створе Пискаревского пр.)».</p> <p>Магистральная улица районного значения:</p> <ol style="list-style-type: none"> 1. расчетная скорость движения - 60 км/ч; 2. ширина полосы движения - 3,5 м; 	-	Не устанавливается

1	2	3	4	5
		3. число полос движения - 4; 4. наименьшая ширина пешеходной части - 2 м; 5. количество остановок общественного транспорта – 13		
5.2.	Проектируемая улица № 2	Обеспечение транспортной связи между Проектируемой улицей № 1 и объектами (жилая и общественно-деловая застройка), расположенными в функциональных зонах 4:Д1:9, 4:Д1:10, 4:Д1:8:1, 4:Р2:6. Улица в зоне жилой застройки: 1. расчетная скорость движения - 40 км/ч; 2. ширина полосы движения - 3,5 м; 3. число полос движения - 4; 4. наименьшая ширина пешеходной части - 2 м; 5. количество остановок общественного транспорта – 2	-	Не устанавливается
5.3.	Проектируемая улица № 3	Обеспечение возможности выезда на планируемую автомобильную дорогу регионального значения «Автомобильная дорога от кольцевой автомобильной дороги вокруг Санкт-Петербурга до автодороги Санкт-Петербург – Матокса (платная скоростная автомобильная дорога в створе Пискаревского пр.)» в обоих направлениях. Улица в зоне жилой застройки: 1. расчетная скорость движения - 40 км/ч; 2. ширина полосы движения - 3,5 м; 3. число полос движения - 4; 4. наименьшая ширина пешеходной части - 2 м;	-	Не устанавливается

1	2	3	4	5
		5. количество остановок общественного транспорта – 4		
5.4.	Проектируемая улица № 4	<p>Обеспечение транспортной связи между Проектируемой улицей № 1 и объектами (жилая, общественно-деловая застройка, производственная), расположенными в функциональных зонах 4:Д2:15, 4:Д2:17, 4:П1:18, 4:Д1:16:4.</p> <p>Улица в зоне жилой застройки:</p> <ol style="list-style-type: none"> 1. расчетная скорость движения - 40 км/ч; 2. ширина полосы движения - 3,5 м; 3. число полос движения - 4; 4. наименьшая ширина пешеходной части - 2 м; 5. количество остановок общественного транспорта – 0 	-	Не устанавливается
5.5.	Проектируемая улица № 5	<p>Обеспечение транспортной связи между Проектируемой улицей № 1 и объектами (жилая, общественно-деловая застройка, производственная), расположенными в функциональных зонах 4:Д2:17, 4:Д1:16:1, 4:П1:18.</p> <p>Улица в зоне жилой застройки:</p> <ol style="list-style-type: none"> 1. расчетная скорость движения - 40 км/ч; 2. ширина полосы движения - 3,5 м; 3. число полос движения – 2-4; 4. наименьшая ширина пешеходной части - 2 м; 5. количество остановок общественного транспорта – 0 	-	Не устанавливается
5.6.	Улица Южный проезд	Обеспечение транспортной связи между Проектируемой улицей № 1 и объектами	-	Не устанавливается

1	2	3	4	5
		<p>(жилая и общественно-деловая застройка), расположенными в функциональной зоне 4:Д1:6.</p> <p>Улица в зоне жилой застройки:</p> <ol style="list-style-type: none"> 1. расчетная скорость движения - 40 км/ч; 2. ширина полосы движения - 3,5 м; 3. число полос движения - 4; 4. наименьшая ширина пешеходной части - 2 м; 5. количество остановок общественного транспорта – 0 		
5.7.	Проектируемая улица № 6	<p>Обеспечение транспортных связей северной части города Мурино, обеспечение выезда на автомобильную дорогу регионального значения «Новое-Девяткино – Бугры» южной части города Мурино с улицей Оборонная и планируемой к размещению автомобильной дорогой регионального значения «Автомобильная дорога от кольцевой автомобильной дороги вокруг Санкт-Петербурга до автодороги Санкт-Петербург – Матокса (платная скоростная автомобильная дорога в створе Пискаревского пр.)».</p> <p>Магистральная улица районного значения:</p> <ol style="list-style-type: none"> 1. расчетная скорость движения - 60 км/ч; 2. ширина полосы движения - 3,5 м; 3. число полос движения - 2; 4. наименьшая ширина пешеходной части - 2 м; 5. количество остановок общественного транспорта – 7, в том числе конечная остановка общественного транспорта с разворотным кольцом в северной части 	-	Не устанавливается

1	2	3	4	5
5.8.	Проектируемая улица № 7	<p>Обеспечение транспортных связей северной части города Мурино.</p> <p>Магистральная улица районного значения:</p> <ol style="list-style-type: none"> 1. расчетная скорость движения - 60 км/ч; 2. ширина полосы движения - 3,5 м; 3. число полос движения - 2; 4. наименьшая ширина пешеходной части - 2 м; 5. количество остановок общественного транспорта – 7, в том числе конечная остановка общественного транспорта с разворотным кольцом в северной части 	-	Не устанавливается
6.	<p>Вид объектов: пешеходные улицы местного значения поселения</p> <p>Назначение объектов: обеспечение централизованного водоснабжения в городе Мурино</p>			
6.1.	Проектируемая пешеходная улица № 1	<p>Обеспечение пешеходной связи между аллеей Охтинская и пешеходным проходом под КАД Санкт-Петербурга.</p> <p>Пешеходная улица:</p> <ol style="list-style-type: none"> 1. наименьшая ширина пешеходной части - 8 м 	-	Не устанавливается
6.2.	Проектируемая пешеходная улица № 1	<p>Обеспечение пешеходной связи между бульваром Менделеева и проспектом Авиаторов Балтики.</p> <p>Пешеходная улица:</p> <ol style="list-style-type: none"> 1. наименьшая ширина пешеходной части - 2 м 	-	Не устанавливается
7.	<p>Вид объектов: объекты водоснабжения</p> <p>Назначение объектов: обеспечение пешеходных связей в городе Мурино</p>			
7.1.	Водопровод	Обеспечение водоснабжения южной части города Мурино	-	-

1	2	3	4	5
		Протяженность, материал, диаметры: подлежат определению на стадии подготовки документации по планировке территории и разработки проектной документации		
8.	Вид объектов: объекты водоотведения Назначение объектов: обеспечение очистки хозяйственно-бытовых сточных вод в городе Мурино			
8.1.	Канализационные очистные сооружения (реконструкция)	Обеспечение очистки хозяйственно-бытовых сточных вод в центральной и южной частях города Мурино. Увеличение мощности для подключения южной части города Мурино и производственной зоны в восточной части поселения. Производительность: 4 000 куб. м/сут	0:П1	Санитарно-защитная зона 100 м (в соответствии с постановлением Главного государственного санитарного врача РФ от 28 февраля 2022 года № 7). Режим использования территории в соответствии с разделом V СанПиН 2.2.1/2.1.1.1200-03
8.2.	Канализационные очистные сооружения	Обеспечение очистки хозяйственно-бытовых сточных вод в южной части города Мурино. Производительность – 12 856 куб. м/сут	Город Мурино 4:П1	Санитарно-защитная зона 100 м (в соответствии с постановлением Главного государственного санитарного врача РФ от 28 февраля 2022 года № 7). Режим

1	2	3	4	5
				использования территории в соответствии с разделом V СанПиН 2.2.1/2.1.1.1200-03
9	Вид объектов: объекты водоотведения Назначение объектов: обеспечение очистки поверхностного стока в городе Мурино			
9.1.	Очистные сооружения поверхностного стока	Обеспечение очистки поверхностного стока в южной части города Мурино. Производительность – 25 л/с	Город Мурино 4:P1:1	Санитарно-защитная зона 100 м (в соответствии с постановлением Главного государственного санитарного врача РФ от 28 февраля 2022 года № 7). Режим использования территории в соответствии с разделом V СанПиН 2.2.1/2.1.1.1200-03
9.2.	Очистные сооружения поверхностного стока	Обеспечение очистки поверхностного стока в южной части города Мурино. Производительность – 35 л/с	Город Мурино 4:П1	Санитарно-защитная зона 100 м (в соответствии с постановлением Главного государственного санитарного врача РФ от 28 февраля

1	2	3	4	5
				2022 года № 7). Режим использования территории в соответствии с разделом V СанПиН 2.2.1/2.1.1.1200-03. При этом санитарно- защитная зона не должна выхо- дить за границу функциональной зоны 4:П1
10.	Вид объектов: объекты водоотведения Назначение объектов: обеспечение транспортировки хозяйственно-бытовых сточных вод в городе Мурино			
10.1.	Сети хозяйственно-бытовой канализации	Обеспечение транспортировки хозяйственно-бытовых сточных вод в южной части города Мурино Протяженность, материал, диаметры: подлежат определению на стадии подготовки документации по планировке территории и разработки проектной документации	-	-
11.	Вид объектов: объекты водоотведения Назначение объектов: обеспечение транспортировки поверхностных сточных вод в городе Мурино			
11.1.	Сети дождевой канализации	Обеспечение транспортировки дождевых сточных вод в южной части города Мурино Протяженность, материал, диаметры: подлежат определению на стадии подготовки документации по планировке территории и разработки проектной документации	-	-

1	2	3	4	5
12.	Вид объектов: объекты теплоснабжения Назначение объектов: обеспечение надежности теплоснабжения города Мурино			
12.1.	Источник тепловой энергии (котельная)	Обеспечение надежности теплоснабжения западной части города Мурино. Мощность: подлежит определению на стадии подготовки документации по планировке территории и разработки проектной документации	Город Мурино 2:И:1	Санитарно-защитная зона 100 м (в соответствии с постановлением Главного государственного санитарного врача РФ от 28 февраля 2022 года № 7). Режим использования территории в соответствии с разделом V СанПиН 2.2.1/2.1.1.1200-03
12.2.	Источник тепловой энергии (котельная)	Обеспечение надежности теплоснабжения западной части города Мурино. Мощность: подлежит определению на стадии подготовки документации по планировке территории и разработки проектной документации	Город Мурино 2:КС	Санитарно-защитная зона 100 м (в соответствии с постановлением Главного государственного санитарного врача РФ от 28 февраля 2022 года № 7). Режим использования территории в соответствии с разделом V

1	2	3	4	5
				СанПиН 2.2.1/2.1.1.1200-03
12.3.	Источник тепловой энергии (котельная)	<p>Обеспечение надежности теплоснабжения центральной части города Мурино.</p> <p>Мощность: подлежит определению на стадии подготовки документации по планировке территории и разработки проектной документации</p>	Город Мурино 3:Ж4	<p>Санитарно-защитная зона 100 м (в соответствии с постановлением Главного государственного санитарного врача РФ от 28 февраля 2022 года № 7). Режим использования территории в соответствии с разделом V СанПиН 2.2.1/2.1.1.1200-03</p>
12.4.	Источник тепловой энергии (котельная)	<p>Обеспечение надежности теплоснабжения центральной части города Мурино.</p> <p>Мощность: 30 Гкал/ч</p>	Город Мурино 4:И	<p>Санитарно-защитная зона 100 м (в соответствии с постановлением Главного государственного санитарного врача РФ от 28 февраля 2022 года № 7). Режим использования территории в соответствии с разделом V</p>

1	2	3	4	5
				СанПиН 2.2.1/2.1.1.1200-03
12.5.	Источник тепловой энергии (котельная)	Обеспечение надежности теплоснабжения центральной части города Мурино. Мощность: 70 Гкал/ч	Город Мурино 4:П1	Санитарно-защитная зона 100 м (в соответствии с постановлением Главного государственного санитарного врача РФ от 28 февраля 2022 года № 7). Режим использования территории в соответствии с разделом V СанПиН 2.2.1/2.1.1.1200-03
12.6.	Источник тепловой энергии (котельная)	Обеспечение надежности теплоснабжения центральной части города Мурино. Мощность: 40 Гкал/ч	Город Мурино 4:И	Санитарно-защитная зона 100 м (в соответствии с постановлением Главного государственного санитарного врача РФ от 28 февраля 2022 года № 7). Режим использования территории в соответствии с разделом V

1	2	3	4	5
				СанПиН 2.2.1/2.1.1.1200-03
12.7.	Источник тепловой энергии (котельная)	Обеспечение надежности теплоснабжения центральной части города Мурино. Мощность: 48 Гкал/ч	Город Мурино 4:П1	Санитарно-защитная зона 100 м (в соответствии с постановлением Главного государственного санитарного врача РФ от 28 февраля 2022 года № 7). Режим использования территории в соответствии с разделом V СанПиН 2.2.1/2.1.1.1200-03
13.	Вид объектов: объекты теплоснабжения Назначение объектов: обеспечение теплоснабжения планируемой жилой и общественно-деловой застройки города Мурино			
13.1.	Теплопровод распределительный	Обеспечение теплоснабжения планируемой жилой и общественно-деловой застройки южной части города Мурино	-	-

2. Параметры функциональных зон, а также сведения о планируемых для размещения в них объектах федерального значения, объектах регионального значения, объектах местного значения, за исключением линейных объектов

Обозначение функциональной зоны	Наименование функциональной зоны	Параметры функциональной зон	Сведения о планируемых к размещению в границах функциональной зоны объектах федерального значения, объектах регионального значения, объектах местного значения
1	2	3	4
Деревня Лаврики			
Жилые зоны			
1:Ж2-1	Зона застройки малоэтажными блокированными жилыми домами (до 3 этажей, включая мансардный)	Максимальная этажность зданий, строений, сооружений: 3	Размещение объектов федерального, регионального и местного значения не предусмотрено.
1:Ж2-2	Зона застройки малоэтажными жилыми домами (до 3 этажей, включая мансардный)	Максимальная этажность зданий, строений, сооружений: 3	Размещение объектов федерального и местного значения не предусмотрено Объекты регионального значения: 1. Фельдшерско-акушерский пункт 1-го типа (ГБУЗ ЛО «Токсовская межрайонная больница»).
Общественно-деловые зоны			
1:Д1	Многофункциональная общественно-деловая зона	Максимальная этажность зданий, строений, сооружений: 4	Размещение объектов федерального, регионального и местного значения не предусмотрено.
1:Д2	Зона специализированной общественной застройки	Максимальная этажность зданий, строений, сооружений: 4	Размещение объектов федерального, регионального и местного значения не предусмотрено.
Зоны рекреационного назначения			
1:Р2	Зона озелененных территорий общего пользования (парки, сады, скверы, бульвары)	Максимальная этажность зданий, строений, сооружений: 1	Размещение объектов федерального, регионального и местного значения не предусмотрено.

1	2	3	4
Город Мурино			
Жилые зоны			
3:Ж1	Зона застройки индивидуальными жилыми домами	Максимальная этажность зданий, строений, сооружений: 3	Размещение объектов федерального, регионального и местного значения не предусмотрено.
2:Ж2-1	Зона застройки малоэтажными блокированными жилыми домами (до 3 этажей, включая мансардный)	Максимальная этажность зданий, строений, сооружений: 3	Размещение объектов федерального, регионального и местного значения не предусмотрено.
3:Ж2-1	Зона застройки малоэтажными блокированными жилыми домами (до 3 этажей, включая мансардный)	Максимальная этажность зданий, строений, сооружений: 3	Размещение объектов федерального, регионального и местного значения не предусмотрено.
2:Ж2-2	Зона застройки малоэтажными жилыми домами (до 4 этажей, включая мансардный)	Максимальная этажность зданий, строений, сооружений: 4	Размещение объектов федерального, регионального и местного значения не предусмотрено.
3:Ж3	Зона застройки среднеэтажными жилыми домами (от 5 до 8 этажей, включая мансардный)	Максимальная этажность зданий, строений, сооружений: 8	Размещение объектов федерального, регионального и местного значения не предусмотрено.
2:Ж4	Зона застройки многоэтажными жилыми домами (9 этажей и более)	Максимальная этажность зданий, строений, сооружений: 12*	Размещение объектов федерального, регионального и местного значения муниципального района не предусмотрено. Объекты местного значения поселения: 1. Культурно-досуговый объект. Детский театр на 100 мест.
3:Ж4	Зона застройки многоэтажными жилыми домами (9 этажей и более)	Максимальная этажность зданий, строений, сооружений: 12*	Размещение объектов федерального, регионального и местного значения муниципального района не предусмотрено. Объекты местного значения поселения:

1	2	3	4
			1. Источник тепловой энергии (котельная). Мощность: подлежит определению на стадии подготовки документации по планировке территории и разработки проектной документации.
Общественно-деловые зоны			
2:Д1:1	Многофункциональная общественно-деловая зона	Максимальная этажность зданий, строений, сооружений: 8	Размещение объектов федерального, регионального и местного значения не предусмотрено.
2:Д1:2	Многофункциональная общественно-деловая зона	Максимальная этажность зданий, строений, сооружений: 8	Размещение объектов федерального и местного значения не предусмотрено. Объекты регионального значения: 1. Транспортно-пересадочный узел «Девяткино» (состав транспортно-пересадочного узла: станция метрополитена, железнодорожная станция. Автовокзал междугородних и международных сообщений («Северный»), перехватывающая парковка, зона посадки-высадки наземного транспорта, общественно-деловая зона, торговый комплекс, объекты коммерческого назначения).
3:Д1:1	Многофункциональная общественно-деловая зона	Максимальная этажность зданий, строений, сооружений: 8	Размещение объектов федерального, регионального и местного значения не предусмотрено.
3:Д1:2	Многофункциональная общественно-деловая зона	Максимальная этажность зданий, строений, сооружений: 4	Размещение объектов федерального, регионального и местного значения не предусмотрено.
3:Д1:3	Многофункциональная общественно-деловая зона	В соответствии с фактической	Размещение объектов федерального, регионального и местного значения не предусмотрено.
4:Д1:1	Многофункциональная общественно-деловая зона	Максимальная этажность зданий, строений,	Размещение объектов федерального, регионального и местного значения не предусмотрено.

1	2	3	4
		сооружений: 12*	
4:Д1:2	Многофункциональная общественно-деловая зона	Максимальная этажность зданий, строений, сооружений: 12*	Размещение объектов федерального, регионального и местного значения не предусмотрено.
4:Д1:3	Многофункциональная общественно-деловая зона	Максимальная этажность зданий, строений, сооружений: 12*	Размещение объектов федерального, регионального и местного значения не предусмотрено.
4:Д1:4	Многофункциональная общественно-деловая зона	Максимальная этажность зданий, строений, сооружений: 12*	Размещение объектов федерального, регионального и местного значения не предусмотрено.
4:Д1:5	Многофункциональная общественно-деловая зона	Максимальная этажность зданий, строений, сооружений: 12*	Размещение объектов федерального, регионального и местного значения не предусмотрено.
4:Д1:6	Многофункциональная общественно-деловая зона	Максимальная этажность зданий, строений, сооружений: 12*	Размещение объектов федерального, регионального и местного значения не предусмотрено.
4:Д1:7	Многофункциональная общественно-деловая зона	Максимальная этажность зданий, строений, сооружений: 12*	Размещение объектов федерального, регионального и местного значения не предусмотрено.
4:Д1:8	Многофункциональная общественно-деловая зона	Максимальная этажность зданий, строений, сооружений: 12*	Размещение объектов федерального, регионального и местного значения не предусмотрено.
2:Д2:1	Зона специализированной общественной застройки	Максимальная этажность зданий, строений, сооружений: 8	Размещение объектов федерального, регионального и местного значения не предусмотрено.
2:Д2:2	Зона специализированной общественной	Максимальная	Размещение объектов федерального значения

1	2	3	4
	застройки	этажность зданий, строений, сооружений: 8	и местного значения не предусмотрено. Объекты регионального значения: 1. Поликлиника (ГБУЗ ЛО «Токсовская районная больница»).
3:Д2	Зона специализированной общественной застройки	Максимальная этажность зданий, строений, сооружений: 8	Размещение объектов федерального, регионального и местного значения не предусмотрено.
4:Д2:1	Зона специализированной общественной застройки	Максимальная этажность зданий, строений, сооружений: 12*	Размещение объектов федерального, регионального и местного значения не предусмотрено.
4:Д2:2	Зона специализированной общественной застройки	Максимальная этажность зданий, строений, сооружений: 12*	Размещение объектов федерального, регионального и местного значения не предусмотрено.
4:Д2:3	Зона специализированной общественной застройки	Максимальная этажность зданий, строений, сооружений: 12*	Размещение объектов федерального, регионального и местного значения не предусмотрено.
4:Д2:4	Зона специализированной общественной застройки	Максимальная этажность зданий, строений, сооружений: 12*	Размещение объектов федерального, регионального и местного значения не предусмотрено.
4:Д2:5	Зона специализированной общественной застройки	Максимальная этажность зданий, строений, сооружений: 12*	Размещение объектов федерального, регионального и местного значения не предусмотрено.
Производственные зоны, зоны инженерной и транспортной инфраструктур			
3:П1	Производственная зона	Максимальная этажность зданий, строений, сооружений: 3	Размещение объектов федерального, регионального и местного значения не предусмотрено.

1	2	3	4
4:П1	Производственная зона	Максимальная этажность зданий, строений, сооружений: 4	<p>Размещение объектов федерального, регионального и местного значения муниципального района не предусмотрено.</p> <p>Объекты местного значения поселения:</p> <ol style="list-style-type: none"> 1. Канализационные очистные сооружения. Производительность – 12 856 куб. м/сут. 2. Очистные сооружения поверхностного стока. Производительность – 35 л/с. 3. Источник тепловой энергии (котельная). Мощность: 70 Гкал/ч. 4. Источник тепловой энергии (котельная). Мощность: 48 Гкал/ч.
2:КС	Коммунально-складская зона	Максимальная этажность зданий, строений, сооружений: 8	<p>Размещение объектов федерального, регионального и местного значения муниципального района не предусмотрено.</p> <p>Объекты местного значения поселения:</p> <ol style="list-style-type: none"> 1. Источник тепловой энергии (котельная). Мощность: подлежит определению на стадии подготовки документации по планировке территории и разработки проектной документации.
2:И:1	Зона инженерной инфраструктуры	Максимальная этажность зданий, строений, сооружений: 3	<p>Размещение объектов федерального, регионального и местного значения муниципального района не предусмотрено.</p> <p>Объекты местного значения поселения:</p> <ol style="list-style-type: none"> 1. Источник тепловой энергии (котельная). Мощность: подлежит определению на стадии подготовки документации по планировке территории и разработки проектной документации.
2:И:2	Зона инженерной инфраструктуры	Максимальная этажность зданий, строений,	Размещение объектов федерального и местного значения не предусмотрено.

1	2	3	4
		сооружений: 3	<p>Объекты регионального значения:</p> <p>1. Транспортно-пересадочный узел «Девяткино» (состав транспортно-пересадочного узла: станция метрополитена, железнодорожная станция. Автовокзал междугородних и международных сообщений («Северный»), перехватывающая парковка, зона посадки-высадки наземного транспорта, общественно-деловая зона, торговый комплекс, объекты коммерческого назначения).</p>
2:И:3	Зона инженерной инфраструктуры	Максимальная этажность зданий, строений, сооружений: 3	Размещение объектов федерального, регионального и местного значения не предусмотрено.
3:И:1	Зона инженерной инфраструктуры	Максимальная этажность зданий, строений, сооружений: 3	Размещение объектов федерального, регионального и местного значения не предусмотрено.
3:И:2	Зона инженерной инфраструктуры	Максимальная этажность зданий, строений, сооружений: 3	<p>Размещение объектов федерального и местного значения не предусмотрено.</p> <p>Объекты регионального значения:</p> <p>1. Транспортно-пересадочный узел «Девяткино» (состав транспортно-пересадочного узла: станция метрополитена, железнодорожная станция. Автовокзал междугородних и международных сообщений («Северный»), перехватывающая парковка, зона посадки-высадки наземного транспорта, общественно-деловая зона, торговый комплекс, объекты коммерческого назначения).</p>
4:И	Зона инженерной инфраструктуры	Максимальная этажность зданий, строений, сооружений: 3	<p>Размещение объектов федерального, регионального и местного значения муниципального района не предусмотрено.</p> <p>Объекты местного значения поселения:</p>

1	2	3	4
			<p>1. Источник тепловой энергии (котельная). Мощность: 30 Гкал/ч.</p> <p>2. Источник тепловой энергии (котельная). Мощность: 40 Гкал/ч.</p>
У	Зона транспортной инфраструктуры	Максимальная этажность зданий, строений, сооружений: 3	<p>Размещение объектов федерального и местного значения не предусмотрено.</p> <p>Объекты регионального значения:</p> <p>1. Транспортная развязка в разных уровнях на пересечении автомобильной дороги нового выхода из Санкт-Петербурга от кольцевой автомобильной дороги вокруг города Санкт-Петербурга в обход населенных пунктов Мурино и Новое Девяткино (в створе Гражданского проспекта) и автомобильной дороги А-118. Подключение международного автомобильного вокзала в составе ТПУ «Девяткино» к КАД.</p> <p>2. Мостовое сооружение (на автомобильной дороге от кольцевой автомобильной дороги вокруг Санкт-Петербурга до автодороги Санкт-Петербург – Матокса (платная скоростная автомобильная дорога в створе Пискаревского пр.).</p> <p>3. Транспортно-пересадочный узел «Девяткино» (состав транспортно-пересадочного узла: станция метрополитена, железнодорожная станция. Автовокзал междугородних и международных сообщений («Северный»), перехватывающая парковка, зона посадки-высадки наземного транспорта, общественно-деловая зона, торговый комплекс, объекты коммерческого назначения).</p> <p>4. Мост через р. Охта на автомобильной дороге Санкт-Петербург – Матокса (км 1+380), реконструкция.</p>
2:ТИ:1	Зона транспортной инфраструктуры	Максимальная	Размещение объектов федерального и местного

1	2	3	4
		этажность зданий, строений, сооружений: 3	значения не предусмотрено. Объекты регионального значения: 1. Мостовое сооружение (на автомобильной дороге регионального значения «Обход города Мурино и деревни Новое Девяткино с западной стороны»).
2:ТИ:2	Зона транспортной инфраструктуры	Максимальная этажность зданий, строений, сооружений: 3	Размещение объектов федерального, регионального и местного значения (муниципального района) не предусмотрено.
3:ТИ:1	Зона транспортной инфраструктуры	Максимальная этажность зданий, строений, сооружений: 3	Размещение объектов федерального и местного значения не предусмотрено. Объект регионального значения: 1. Транспортно-пересадочный узел «Девяткино» (состав транспортно-пересадочного узла: станция метрополитена, железнодорожная станция. Автовокзал междугородних и международных сообщений («Северный»), перехватывающая парковка, зона посадки-высадки наземного транспорта, общественно-деловая зона, торговый комплекс, объекты коммерческого назначения).
3:ТИ:2	Зона транспортной инфраструктуры	Максимальная этажность зданий, строений, сооружений: 3	Размещение объектов федерального, регионального и местного значения не предусмотрено.
Зоны рекреационного назначения			
4:Р1:1	Зона рекреационного назначения	Максимальная этажность зданий, строений, сооружений: 3	Размещение объектов федерального, регионального и местного значения муниципального района не предусмотрено. Объекты местного значения поселения: 1. Очистные сооружения поверхностного стока.

1	2	3	4
			Производительность – 25 л/с.
4:P1:2	Зона рекреационного назначения	Максимальная этажность зданий, строений, сооружений: 3	Размещение объектов федерального, регионального и местного значения не предусмотрено.
1:P2	Зона озелененных территорий общего пользования (парки, сады, скверы, бульвары)	Максимальная этажность зданий, строений, сооружений: 1	Размещение объектов федерального, регионального и местного значения не предусмотрено.
2:P2:1	Зона озелененных территорий общего пользования (парки, сады, скверы, бульвары)	Максимальная этажность зданий, строений, сооружений: 1	<p>Размещение объектов федерального, регионального и местного значения муниципального района не предусмотрено.</p> <p>Объекты местного значения поселения:</p> <ol style="list-style-type: none"> 1. Парк. Специализированный парк с преобладанием спортивной функции. Площадь 30 га. 2. Пляж. Благоустроенное место массовой отдыха возле водоемов и водотоков, площадь 1 га.
2:P2:2	Зона озелененных территорий общего пользования (парки, сады, скверы, бульвары)	Максимальная этажность зданий, строений, сооружений: 1	<p>Размещение объектов федерального, регионального и местного значения муниципального района не предусмотрено.</p> <p>Объекты местного значения поселения:</p> <ol style="list-style-type: none"> 1. Плоскостное спортивное сооружение. Открытая универсальная спортивная площадка без трибун. Площадь плоскостных спортивных сооружений – 4 964 кв. м, 2. Плоскостное спортивное сооружение. Открытая универсальная спортивная площадка без трибун. Площадь плоскостных спортивных сооружений – 4 964 кв. м, 3. Плоскостное спортивное сооружение. Открытая универсальная спортивная площадка без трибун. Площадь плоскостных спортивных сооружений – 4 964 кв. м,

1	2	3	4
			<p>сооружений – 4 964 кв. м, 4. Плоскостное спортивное сооружение. Открытая универсальная спортивная площадка без трибун. Площадь плоскостных спортивных сооружений – 24 025 кв. м, 5. Плоскостное спортивное сооружение. Открытая универсальная спортивная площадка без трибун. Площадь плоскостных спортивных сооружений – 1 000 кв. м.</p>
2:P2:3	Зона озелененных территорий общего пользования (парки, сады, скверы, бульвары)	Максимальная этажность зданий, строений, сооружений: 1	<p>Размещение объектов федерального и местного значения не предусмотрено.</p> <p>Объекты регионального значения: 1. Транспортно-пересадочный узел «Девяткино» (состав транспортно-пересадочного узла: станция метрополитена, железнодорожная станция. Автовокзал междугородних и международных сообщений («Северный»), перехватывающая парковка, зона посадки-высадки наземного транспорта, общественно-деловая зона, торговый комплекс, объекты коммерческого назначения).</p>
3:P2:1	Зона озелененных территорий общего пользования (парки, сады, скверы, бульвары)	Максимальная этажность зданий, строений, сооружений: 1	<p>Размещение объектов федерального, регионального и местного значения муниципального района не предусмотрено.</p> <p>Объекты местного значения поселения: 1. Парк. Специализированный парк с преобладанием спортивной функции. Площадь 7 га.</p>
3:P2:2	Зона озелененных территорий общего пользования (парки, сады, скверы, бульвары)	Максимальная этажность зданий, строений, сооружений: 1	<p>Размещение объектов федерального, регионального и местного значения муниципального района не предусмотрено.</p> <p>Объекты местного значения поселения: 1. Плоскостное спортивное сооружение.</p>

1	2	3	4
			Открытая универсальная спортивная площадка без трибун. Площадь плоскостных спортивных сооружений – 4 933 кв. м.
4:P2:1	Зона озелененных территорий общего пользования (парки, сады, скверы, бульвары)	Максимальная этажность зданий, строений, сооружений: 1	Размещение объектов федерального, регионального и местного значения муниципального района не предусмотрено. Объекты местного значения поселения: 1. Парк. Специализированный парк с преобладанием спортивной функции. Площадь 16 га. 2. Парк. Специализированный парк с преобладанием спортивной функции. Площадь 16 га. 3. Парк. Специализированный парк с преобладанием спортивной функции. Площадь 15 га.
4:P2:2	Зона озелененных территорий общего пользования (парки, сады, скверы, бульвары)	Максимальная этажность зданий, строений, сооружений: 1	Размещение объектов федерального, регионального и местного значения не предусмотрено.
Зоны специального назначения			
3:К	Зона кладбищ	Максимальная этажность зданий, строений, сооружений: 2	Размещение объектов федерального, регионального и местного значения не предусмотрено.
3:ЗН	Зона озелененных территорий специального назначения	Максимальная этажность зданий, строений, сооружений: 0	Размещение объектов федерального, регионального и местного значения не предусмотрено.
2:РТ	Зона режимных территорий	Максимальная этажность зданий, строений, сооружений: 4	Размещение объектов федерального, регионального и местного значения не предусмотрено.
Территории за границами населенных пунктов			
Общественно-деловые зоны			
0:Д1	Многофункциональная общественно-	Максимальная	Размещение объектов федерального, регионального

1	2	3	4
	деловая зона	этажность зданий, строений, сооружений: 8	и местного значения не предусмотрено.
Производственные зоны, зоны инженерной и транспортной инфраструктур			
Производственная зона			
0:П1	Производственная зона	Максимальная этажность зданий, строений, сооружений: 4	Размещение объектов федерального, регионального и местного значения муниципального района не предусмотрено. Объекты местного значения поселения: 1. Канализационные очистные сооружения (реконструкция). Производительность: 4 000 куб. м/сут.
0:И	Зона инженерной инфраструктуры	Максимальная этажность зданий, строений, сооружений: 3	Размещение объектов федерального, регионального и местного значения не предусмотрено.
0:ТИ	Зона транспортной инфраструктуры	Максимальная этажность зданий, строений, сооружений: 3	Размещение объектов федерального и местного значения не предусмотрено. Предусмотрено размещение объектов регионального значения: 1. Мост через р. Охта на автомобильной дороге новый выход из Санкт-Петербурга от кольцевой автомобильной дороги вокруг города Санкт-Петербурга в обход населенных пунктов Мурино и Новое Девяткино с выходом на существующую автомобильную дорогу Санкт-Петербург – Матокса (в створе Гражданского проспекта). 2. Мост через р. Охта на автомобильной дороге новый выход из Санкт-Петербурга от кольцевой автомобильной дороги вокруг города Санкт-Петербурга в обход населенных пунктов Мурино и Новое Девяткино с выходом на существующую

1	2	3	4
			<p>автомобильную дорогу Санкт-Петербург – Матокса (в створе Гражданского проспекта).</p> <p>3. Мост через р. Охта на автомобильной дороге новый выход из Санкт-Петербурга от кольцевой автомобильной дороги вокруг города Санкт-Петербурга в обход населенных пунктов Мурино и Новое Девяткино с выходом на существующую автомобильную дорогу Санкт-Петербург – Матокса (в створе Гражданского проспекта).</p> <p>4. Путепровод через железнодорожные пути Ручьи – Кузнечное на автомобильной дороге Новое Девяткино – Бугры.</p> <p>5. Транспортно-пересадочный узел «Девяткино» (состав транспортно-пересадочного узла: станция метрополитена, железнодорожная станция. Автовокзал междугородних и международных сообщений («Северный»), перехватывающая парковка, зона посадки-высадки наземного транспорта, общественно-деловая зона, торговый комплекс, объекты коммерческого назначения).</p> <p>6. Мостовое сооружение (на автомобильной дороге регионального значения «Обход города Мурино и деревни Новое Девяткино с западной стороны»).</p>
Зоны сельскохозяйственного назначения			
0:СХ	Зоны сельскохозяйственного использования	Максимальная этажность зданий, строений, сооружений: 2	Размещение объектов федерального, регионального и местного значения не предусмотрено.
0:СД	Зона садоводческих, огороднических или дачных некоммерческих объединений граждан	Максимальная этажность зданий, строений, сооружений: 2	Размещение объектов федерального, регионального и местного значения не предусмотрено.
Зоны рекреационного назначения			

1	2	3	4
0:Л	Зона лесов	Максимальная этажность зданий, строений, сооружений: 0	Размещение объектов федерального, регионального и местного значения не предусмотрено.
Зоны специального назначения			
0:СН	Зона специального назначения	Максимальная этажность зданий, строений, сооружений: 0	Размещение объектов федерального, регионального и местного значения не предусмотрено.
0:К	Зона кладбищ	Максимальная этажность зданий, строений, сооружений: 2	Размещение объектов федерального, регионального и местного значения не предусмотрено.
0:ЗН	Зона озелененных территорий специального назначения	Максимальная этажность зданий, строений, сооружений: 0	Размещение объектов федерального, регионального и местного значения не предусмотрено.

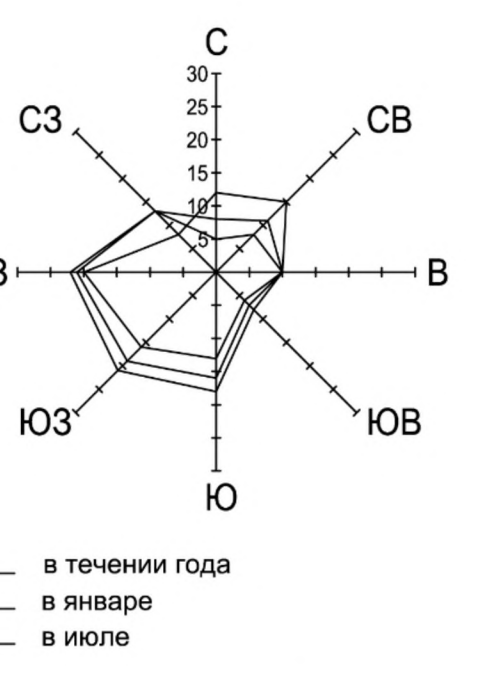
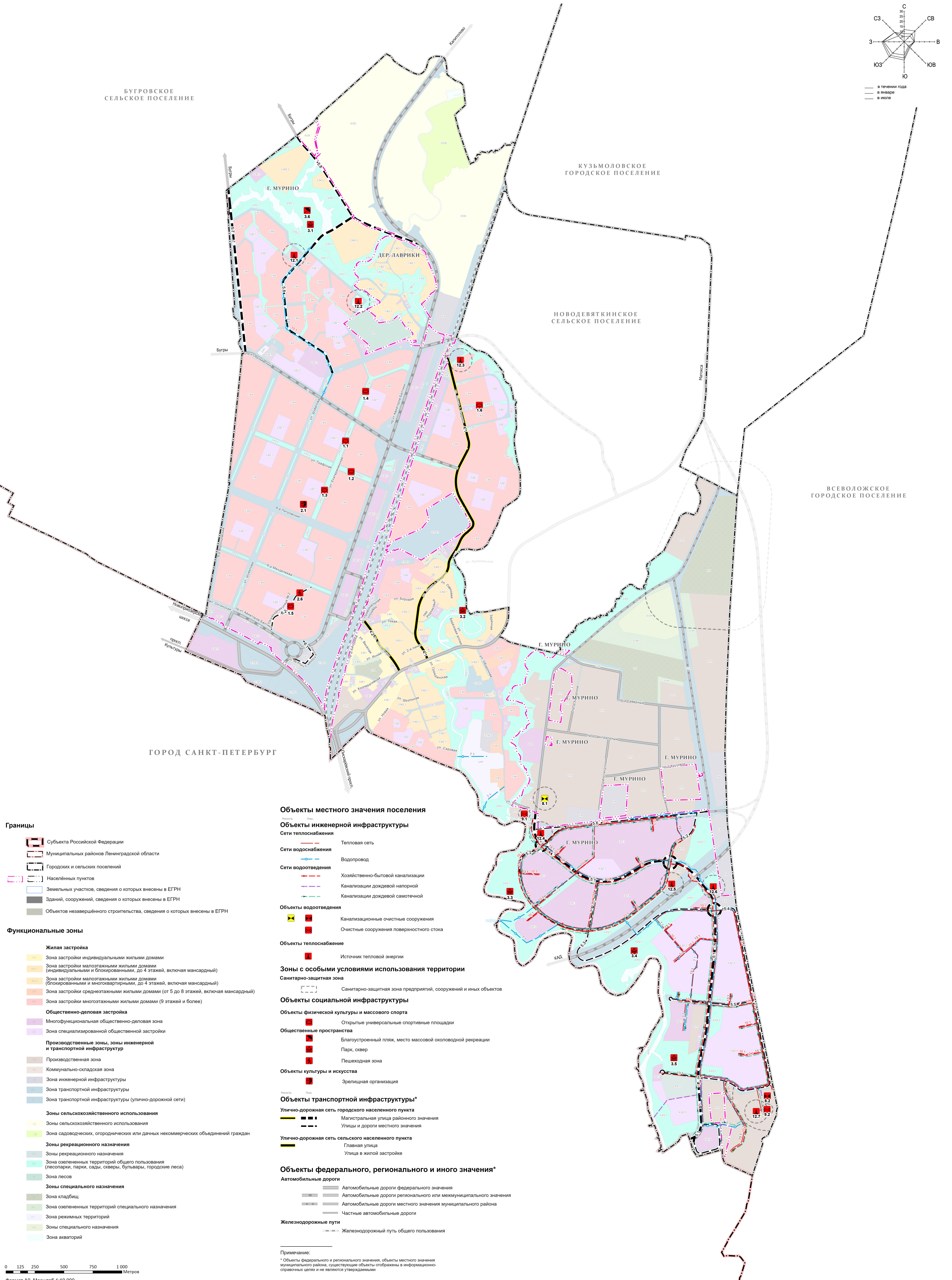
* – возможно отклонение от предельных параметров разрешенного строительства в порядке, установленном региональными нормативами градостроительного проектирования Ленинградской области.

Примечание: границы и параметры функциональных зон установлены с учетом необходимости размещения в них объектов регионального значения и объектов местного значения муниципального района в соответствии с материалами по обоснованию изменений в генеральный план поселения.

КАРТЫ




Карта планируемого размещения объектов местного значения поселения



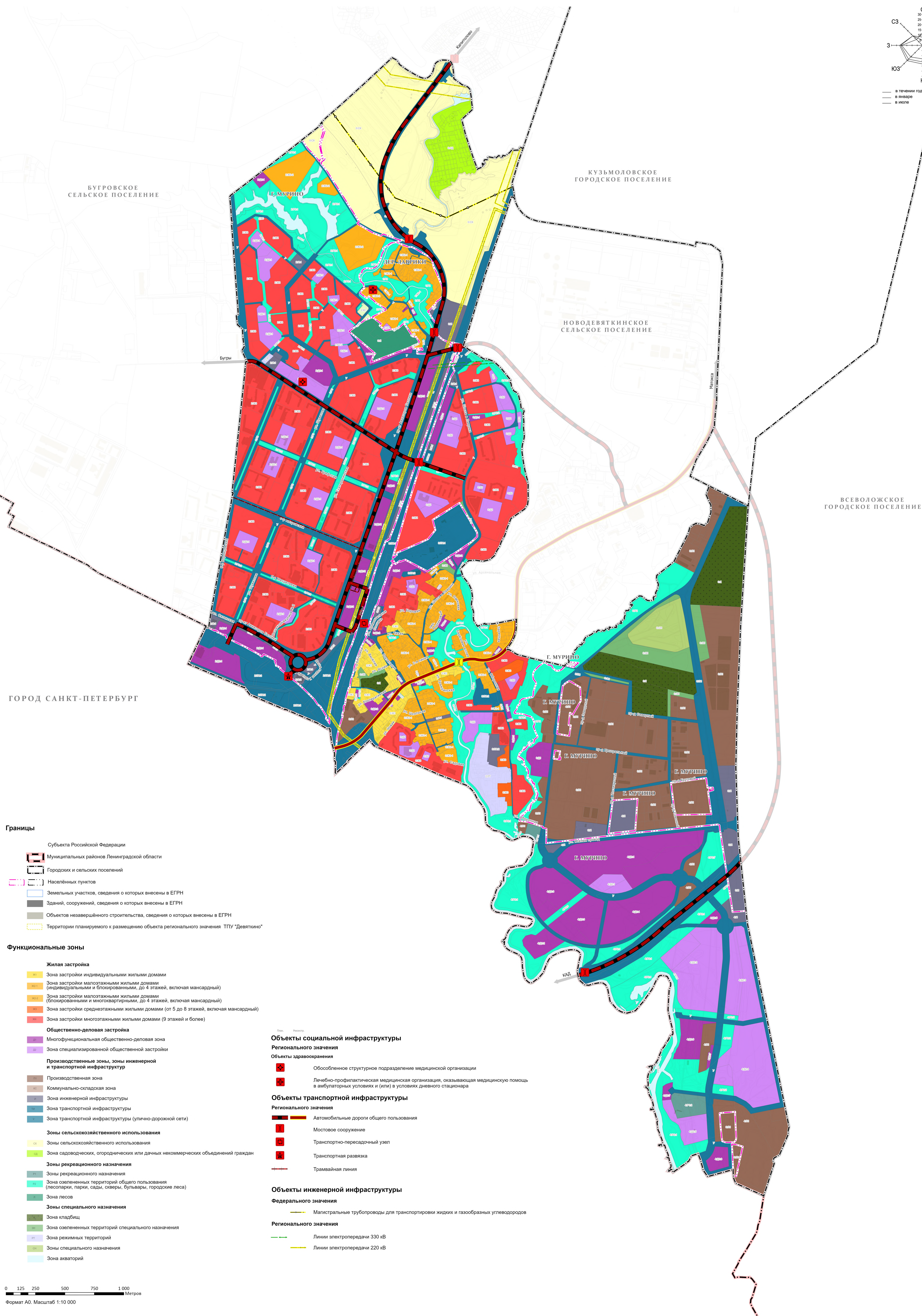
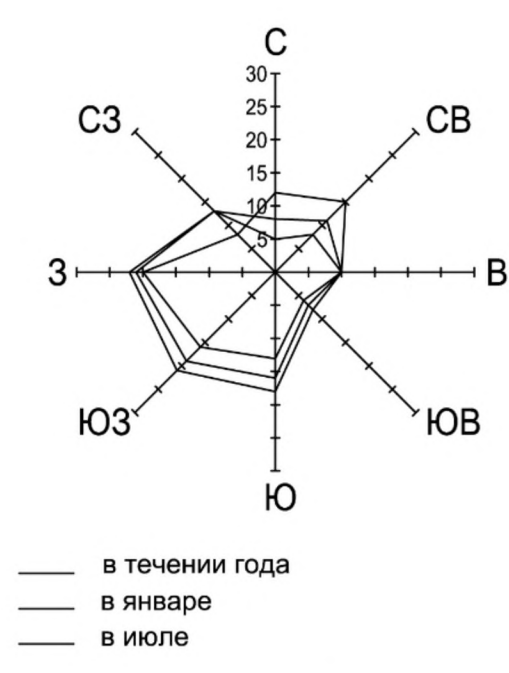
- Границы**
- Субъекта Российской Федерации
 - Муниципальных районов Ленинградской области
 - Городских и сельских поселений
 - Населённых пунктов
 - Земельных участков, сведения о которых внесены в ЕГРН
 - Зданий, сооружений, сведения о которых внесены в ЕГРН
 - Объектов незавершённого строительства, сведения о которых внесены в ЕГРН
- Функциональные зоны**
- Жилая застройка**
- Зона застройки индивидуальными жилыми домами
 - Зона застройки малоэтажными жилыми домами (индивидуальными и блокированными, до 4 этажей, включая мансардный)
 - Зона застройки малоэтажными жилыми домами (блокированными и многоквартирными, до 4 этажей, включая мансардный)
 - Зона застройки среднеэтажными жилыми домами (от 5 до 8 этажей, включая мансардный)
 - Зона застройки многоэтажными жилыми домами (9 этажей и более)
- Общественно-деловая застройка**
- Многофункциональная общественно-деловая зона
 - Зона специализированной общественной застройки
- Производственные зоны, зоны инженерной и транспортной инфраструктуры**
- Производственная зона
 - Коммунально-складская зона
 - Зона инженерной инфраструктуры
 - Зона транспортной инфраструктуры
 - Зона транспортной инфраструктуры (улично-дорожной сети)
- Зоны сельскохозяйственного использования**
- Зоны сельскохозяйственного использования
 - Зона садоводческих, огороднических или дачных некоммерческих объединений граждан
- Зоны рекреационного назначения**
- Зоны рекреационного назначения
 - Зона озеленённых территорий общего пользования (лесопарки, парки, сады, скверы, бульвары, городские леса)
 - Зона лесов
- Зоны специального назначения**
- Зона кладбищ
 - Зона озеленённых территорий специального назначения
 - Зона режимных территорий
 - Зоны специального назначения
 - Зона акваторий

- Объекты местного значения поселения**
- Объекты инженерной инфраструктуры**
- Сети теплоснабжения**
- Тепловая сеть
- Сети водоснабжения**
- Водопровод
- Сети водоотведения**
- Хозяйственно-бытовой канализации
 - Канализации дождевой напорной
 - Канализации дождевой самотечной
- Объекты водоотведения**
- Канализационные очистные сооружения
 - Очистные сооружения поверхностного стока
- Объекты теплоснабжения**
- Источник тепловой энергии
- Зоны с особыми условиями использования территории**
- Санитарно-защитная зона**
- Санитарно-защитная зона предприятий, сооружений и иных объектов
- Объекты социальной инфраструктуры**
- Объекты физической культуры и массового спорта**
- Открытые универсальные спортивные площадки
- Общественные пространства**
- Благоустроенный пляж, место массовой околводной рекреации
 - Парк, сквер
 - Пешеходная зона
- Объекты культуры и искусства**
- Зрелищная организация
- Объекты транспортной инфраструктуры***
- Улично-дорожная сеть городского населённого пункта**
- Магистральная улица районного значения
 - Улицы и дороги местного значения
- Улично-дорожная сеть сельского населённого пункта**
- Главная улица
 - Улица в жилой застройке
- Объекты федерального, регионального и иного значения***
- Автомобильные дороги**
- Автомобильные дороги федерального значения
 - Автомобильные дороги регионального или межмуниципального значения
 - Автомобильные дороги местного значения муниципального района
 - Частные автомобильные дороги
- Железнодорожные пути**
- Железнодорожный путь общего пользования

Примечание:
* Объекты федерального и регионального значения, объекты местного значения муниципального района, существующие объекты отображены в информационно-справочных целях и не являются утверждаемыми



Карта функциональных зон поселения



БУГРОВСКОЕ СЕЛЬСКОЕ ПОСЕЛЕНИЕ

КУЗЬМОЛОВСКОЕ ГОРОДСКОЕ ПОСЕЛЕНИЕ

НОВОДЕВЯТКИНСКОЕ СЕЛЬСКОЕ ПОСЕЛЕНИЕ

ВСЕВОЛОЖСКОЕ ГОРОДСКОЕ ПОСЕЛЕНИЕ

ГОРОД САНКТ-ПЕТЕРБУРГ

- Границы**
- Субъекта Российской Федерации
 - Муниципальных районов Ленинградской области
 - Городских и сельских поселений
 - Населённых пунктов
 - Земельных участков, сведения о которых внесены в ЕГРН
 - Зданий, сооружений, сведения о которых внесены в ЕГРН
 - Объектов незавершённого строительства, сведения о которых внесены в ЕГРН
 - Территории планируемого к размещению объекта регионального значения ТПУ "Девяткино"

- Функциональные зоны**
- Жилая застройка**
- Зона застройки индивидуальными жилыми домами
 - Зона застройки малоэтажными жилыми домами (индивидуальными и блокированными, до 4 этажей, включая мансардный)
 - Зона застройки малоэтажными жилыми домами (блокированными и многоквартирными, до 4 этажей, включая мансардный)
 - Зона застройки среднеэтажными жилыми домами (от 5 до 8 этажей, включая мансардный)
 - Зона застройки многоэтажными жилыми домами (9 этажей и более)
- Общественно-деловая застройка**
- Многофункциональная общественно-деловая зона
 - Зона специализированной общественной застройки
- Производственные зоны, зоны инженерной и транспортной инфраструктуры**
- Производственная зона
 - Коммунально-складская зона
 - Зона инженерной инфраструктуры
 - Зона транспортной инфраструктуры
 - Зона транспортной инфраструктуры (улично-дорожной сети)
- Зоны сельскохозяйственного использования**
- Зоны сельскохозяйственного использования
 - Зона садоводческих, огороднических или дачных некоммерческих объединений граждан
- Зоны рекреационного назначения**
- Зоны рекреационного назначения
 - Зона озеленённых территорий общего пользования (лесопарки, парки, сады, скверы, бульвары, городские леса)
 - Зона лесов
- Зоны специального назначения**
- Зона кладбищ
 - Зона озеленённых территорий специального назначения
 - Зона режимных территорий
 - Зоны специального назначения
 - Зона акваторий

- Объекты социальной инфраструктуры**
- Регионального значения**
- Объекты здравоохранения**
- Обособленное структурное подразделение медицинской организации
 - Лечебно-профилактическая медицинская организация, оказывающая медицинскую помощь в амбулаторных условиях и (или) в условиях дневного стационара
- Объекты транспортной инфраструктуры**
- Регионального значения**
- Автомобильные дороги общего пользования
 - Мостовое сооружение
 - Транспортно-пересадочный узел
 - Транспортная развязка
 - Трамвайная линия
- Объекты инженерной инфраструктуры**
- Федерального значения**
- Магистральные трубопроводы для транспортировки жидких и газообразных углеводородов
- Регионального значения**
- Линии электропередачи 330 кВ
 - Линии электропередачи 220 кВ

Описание функциональных зон
к карте функциональных зон изменений в генеральный план
муниципального образования «Муринское сельское поселение»
Всеволожского муниципального района
Ленинградской области

Содержание

1. Деревня Лаврики	39
2. Город Мурино.....	41

1. Деревня Лаврики

Таблица 1. Описание функциональных зон д. Лаврики

Обозначение функциональной зоны	Описание функциональной зоны
1	2
	Жилые зоны
	Зоны застройки малоэтажными блокированными жилыми домами (до 3 этажей, включая мансардный)
1:Ж2-1	<p>Зона предназначена для эксплуатации существующих и размещения новых индивидуальных и блокированных жилых домов, эксплуатации существующих и размещения новых объектов социальной, транспортной и системы коммунальной инфраструктуры.</p> <p>Допускается размещение гостиниц, апарт-отелей, культовых зданий и сооружений (без жилых объектов и кладбищ).</p> <p><u>Планируемые к размещению объекты регионального значения:</u> Размещение объектов регионального значения не предусмотрено.</p> <p><u>Планируемые к размещению объекты местного (муниципальный район) значения:</u> Размещение объектов местного (муниципальный район) значения не предусмотрено.</p> <p><u>Планируемые к размещению объекты местного (поселение) значения:</u> Размещение объектов местного (поселение) значения не предусмотрено.</p>
	Зоны застройки малоэтажными жилыми домами (до 3 этажей, включая мансардный)
1:Ж2-2	<p>Зона предназначена для эксплуатации существующих и размещения новых индивидуальных, блокированных и многоквартирных жилых домов, эксплуатации существующих и размещения новых объектов социальной, транспортной и системы коммунальной инфраструктуры.</p> <p>Допускается размещение гостиниц, апарт-отелей, культовых зданий и сооружений (без жилых объектов и кладбищ), административных учреждений, объектов делового и финансового назначения (офисов, представительств и т. п.).</p> <p><u>Планируемые к размещению объекты регионального значения:</u> 1. Фельдшерско-акушерский пункт 1-го типа (ГБУЗ ЛО «Токсовская межрайонная больница»).</p> <p><u>Планируемые к размещению объекты местного (муниципальный район) значения:</u></p>

1	2
	<p>Размещение объектов местного (муниципальный район) значения не предусмотрено.</p> <p><u>Планируемые к размещению объекты местного (поселение) значения:</u> Размещение объектов местного (поселение) значения не предусмотрено.</p>
	Общественно-деловые зоны
	Многофункциональные общественно-деловые зоны
1:Д1	<p>Зона предназначена для эксплуатации существующих и размещения новых объектов общественно-делового назначения, с формированием на их основе зон многофункциональной общественно-деловой застройки, эксплуатации существующих и размещения новых объектов социальной, транспортной и системы коммунальной инфраструктуры.</p> <p>Допускается размещение предприятий автосервиса, автозаправочных станций.</p> <p><u>Планируемые к размещению объекты регионального значения:</u> Размещение объектов регионального значения не предусмотрено.</p> <p><u>Планируемые к размещению объекты местного (муниципальный район) значения:</u> Размещение объектов местного (муниципальный район) значения не предусмотрено.</p> <p><u>Планируемые к размещению объекты местного (поселение) значения:</u> Размещение объектов местного (поселение) значения не предусмотрено.</p>
	Зоны специализированной общественной застройки
1:Д2	<p>Зона предназначена для эксплуатации существующих и размещения новых объектов общественно-делового назначения, с формированием на их основе зон специализированной общественно-деловой застройки, эксплуатации существующих и размещения новых объектов социальной, транспортной и системы коммунальной инфраструктуры.</p> <p>Допускается размещение культовых зданий, сооружений (без жилых объектов и кладбищ).</p> <p><u>Планируемые к размещению объекты регионального значения:</u> Размещение объектов регионального значения не предусмотрено.</p> <p><u>Планируемые к размещению объекты местного (муниципальный район) значения:</u> Размещение объектов местного (муниципальный район) значения не предусмотрено.</p>

1	2
	<p><u>Планируемые к размещению объекты местного (поселение) значения:</u> Размещение объектов местного (поселение) значения не предусмотрено.</p>

2. Город Мурино

Таблица 2. Описание функциональных зон г. Мурино

Обозначение функциональной зоны	Описание функциональной зоны
1	2
	Жилые зоны
	Зоны застройки индивидуальными жилыми домами
3:Ж1	<p>Зона предназначена для эксплуатации существующих и размещения новых индивидуальных жилых домов, эксплуатации существующих и размещения новых объектов социальной, транспортной и системы коммунальной инфраструктуры.</p> <p>Допускается размещение гостиниц, апарт-отелей, культовых зданий и сооружений (без жилых объектов и кладбищ), объектов общественно-делового назначения, административных учреждений, объектов делового и финансового назначения (офисов, представительств и т. п).</p> <p><u>Планируемые к размещению объекты регионального значения:</u> Размещение объектов регионального значения не предусмотрено.</p> <p><u>Планируемые к размещению объекты местного (муниципальный район) значения:</u> Размещение объектов местного (муниципальный район) значения не предусмотрено.</p> <p><u>Планируемые к размещению объекты местного (поселение) значения:</u> Размещение объектов местного (поселение) значения не предусмотрено.</p>
	Зоны застройки малоэтажными блокированными жилыми домами (до 3 этажей, включая мансардный)
2:Ж2-1	<p>Зона предназначена для эксплуатации существующих и размещения новых индивидуальных и блокированных жилых домов, эксплуатации существующих и размещения новых объектов социальной, транспортной и системы коммунальной инфраструктуры.</p> <p>Допускается размещение гостиниц, апарт-отелей, культовых зданий и сооружений (без жилых объектов и кладбищ).</p>

1	2
	<p><u>Планируемые к размещению объекты регионального значения:</u> Размещение объектов регионального значения не предусмотрено.</p> <p><u>Планируемые к размещению объекты местного (муниципальный район) значения:</u> Размещение объектов местного (муниципальный район) значения не предусмотрено.</p> <p><u>Планируемые к размещению объекты местного (поселение) значения:</u> Размещение объектов местного (поселение) значения не предусмотрено.</p>
3:Ж2-1	<p>Зона предназначена для эксплуатации существующих и размещения новых индивидуальных и блокированных жилых домов, эксплуатации существующих и размещения новых объектов социальной, транспортной и системы коммунальной инфраструктуры.</p> <p>Допускается размещение гостиниц, апарт-отеле, культовых зданий и сооружений (без жилых объектов и кладбищ).</p> <p><u>Планируемые к размещению объекты регионального значения:</u> Размещение объектов регионального значения не предусмотрено.</p> <p><u>Планируемые к размещению объекты местного (муниципальный район) значения:</u> Размещение объектов местного (муниципальный район) значения не предусмотрено.</p> <p><u>Планируемые к размещению объекты местного (поселение) значения:</u> Размещение объектов местного (поселение) значения не предусмотрено.</p>
2:Ж2-2	<p><u>Зоны застройки малоэтажными жилыми домами (до 4 этажей, включая мансардный)</u></p> <p>Зона предназначена для эксплуатации существующих и размещения новых индивидуальных, блокированных и многоквартирных жилых домов; эксплуатации существующих и размещения новых объектов социальной, транспортной и системы коммунальной инфраструктуры.</p> <p>Допускается размещение гостиниц, апарт-отелей, культовых зданий и сооружений (без жилых объектов и кладбищ).</p> <p><u>Планируемые к размещению объекты регионального значения:</u> Размещение объектов регионального значения не предусмотрено.</p> <p><u>Планируемые к размещению объекты местного (муниципальный район) значения:</u></p>

1	2
	<p>Размещение объектов местного (муниципальный район) значения не предусмотрено.</p> <p><u>Планируемые к размещению объекты местного (поселение) значения:</u> Размещение объектов местного (поселение) значения не предусмотрено.</p>
	<p><u>Зоны застройки среднеэтажными жилыми домами (от 5 до 8 этажей, включая мансардный)</u></p>
3:ЖЗ	<p>Зона предназначена для эксплуатации существующих и размещения новых малоэтажных и среднеэтажных жилых домов, эксплуатации существующих и размещения новых объектов социальной, транспортной и системы коммунальной инфраструктуры.</p> <p>Допускается размещение гостиниц, общежитий, культовых зданий и сооружений (без жилых объектов и кладбищ), административных учреждений, объектов делового и финансового назначения (офисов, представительств и т. п.).</p> <p><u>Планируемые к размещению объекты регионального значения:</u> Размещение объектов регионального значения не предусмотрено.</p> <p><u>Планируемые к размещению объекты местного (муниципальный район) значения:</u> Размещение объектов местного (муниципальный район) значения не предусмотрено.</p> <p><u>Планируемые к размещению объекты местного (поселение) значения:</u> Размещение объектов местного (поселение) значения не предусмотрено.</p>
	<p><u>Зоны застройки многоэтажными жилыми домами (9 этажей и более)</u></p>
2:Ж4	<p>Зона предназначена для эксплуатации существующих и размещения новых малоэтажных, среднеэтажных и многоэтажных жилых домов, эксплуатации существующих и размещения новых объектов социальной, транспортной и системы коммунальной инфраструктуры.</p> <p>Допускается размещение гостиниц, апарт-отелей, общежитий, культовых зданий и сооружений (без жилых объектов и кладбищ), административных учреждений, объектов делового и финансового назначения (офисов, представительств и т. п.).</p> <p><u>Планируемые к размещению объекты регионального значения:</u> Размещение объектов регионального значения не предусмотрено.</p> <p><u>Планируемые к размещению объекты местного (муниципальный район) значения:</u> Размещение объектов местного (муниципальный район) значения не предусмотрено.</p>

1	2
	<p><u>Планируемые к размещению объекты местного (поселение) значения:</u> 1. Культурно-досуговый объект. Детский театр на 100 мест.</p>
3:Ж4	<p>Зона предназначена для эксплуатации существующих и размещения новых малоэтажных, среднеэтажных и многоэтажных жилых домов, эксплуатации существующих и размещения новых объектов социальной, транспортной и системы коммунальной инфраструктуры.</p> <p>Допускается размещение гостиниц, апарт-отелей, общежитий, культовых зданий и сооружений (без жилых объектов и кладбищ), административных учреждений, объектов делового и финансового назначения (офисов, представительств и т. п.).</p> <p><u>Планируемые к размещению объекты регионального значения:</u> Размещение объектов регионального значения не предусмотрено.</p> <p><u>Планируемые к размещению объекты местного (муниципальный район) значения:</u> Размещение объектов местного (муниципальный район) значения не предусмотрено.</p> <p><u>Планируемые к размещению объекты местного (поселение) значения:</u> 1. Источник тепловой энергии (котельная). Мощность: подлежит определению на стадии подготовки документации по планировке территории и разработки проектной документации.</p>
	Общественно-деловые зоны
	Многофункциональные общественно-деловые зоны
2:Д1:1	<p>Зона предназначена для эксплуатации существующих и размещения новых объектов общественно-делового назначения, с формированием на их основе зон многофункциональной общественно-деловой застройки, эксплуатации существующих и размещения новых объектов социальной, транспортной и системы коммунальной инфраструктуры.</p> <p>Допускается размещение предприятий автосервиса, автозаправочных станций.</p> <p><u>Планируемые к размещению объекты регионального значения:</u> Размещение объектов регионального значения не предусмотрено.</p> <p><u>Планируемые к размещению объекты местного (муниципальный район) значения:</u> Размещение объектов местного (муниципальный район) значения не предусмотрено.</p>

1	2
	<p><u>Планируемые к размещению объекты местного (поселение) значения:</u> Размещение объектов местного (поселение) значения не предусмотрено.</p>
2:Д1:2	<p>Зона предназначена для эксплуатации существующих и размещения новых объектов общественно-делового назначения, с формированием на их основе зон многофункциональной общественно-деловой застройки, эксплуатации существующих и размещения новых объектов социальной, транспортной и системы коммунальной инфраструктуры.</p> <p>Допускается размещение предприятий автосервиса, автозаправочных станций.</p> <p><u>Планируемые к размещению объекты регионального значения:</u> 1. Транспортно-пересадочный узел «Девяткино» (состав транспортно-пересадочного узла: станция метрополитена, железнодорожная станция. Автовокзал междугородних и международных сообщений («Северный»), перехватывающая парковка, зона посадки-высадки наземного транспорта, общественно-деловая зона, торговый комплекс, объекты коммерческого назначения).</p> <p><u>Планируемые к размещению объекты местного (муниципальный район) значения:</u> Размещение объектов местного (муниципальный район) значения не предусмотрено.</p> <p><u>Планируемые к размещению объекты местного (поселение) значения:</u> Размещение объектов местного (поселение) значения не предусмотрено.</p>
3:Д1:1	<p>Зона предназначена для эксплуатации существующих и размещения новых объектов общественно-делового назначения, с формированием на их основе зон многофункциональной общественно-деловой застройки, эксплуатации существующих и размещения новых объектов социальной, транспортной и системы коммунальной инфраструктуры.</p> <p>Допускается размещение предприятий автосервиса, автозаправочных станций.</p> <p><u>Планируемые к размещению объекты регионального значения:</u> Размещение объектов регионального значения не предусмотрено.</p> <p><u>Планируемые к размещению объекты местного (муниципальный район) значения:</u> Размещение объектов местного (муниципальный район) значения не предусмотрено.</p> <p><u>Планируемые к размещению объекты местного (поселение) значения:</u> Размещение объектов местного (поселение) значения не предусмотрено.</p>

1	2
3:Д1:2	<p>Зона предназначена для эксплуатации существующих и размещения новых объектов общественно-делового назначения, с формированием на их основе зон многофункциональной общественно-деловой застройки, эксплуатации существующих и размещения новых объектов социальной, транспортной и системы коммунальной инфраструктуры.</p> <p>Допускается размещение предприятий автосервиса, автозаправочных станций.</p> <p><u>Планируемые к размещению объекты регионального значения:</u> Размещение объектов регионального значения не предусмотрено.</p> <p><u>Планируемые к размещению объекты местного (муниципальный район) значения:</u> Размещение объектов местного (муниципальный район) значения не предусмотрено.</p> <p><u>Планируемые к размещению объекты местного (поселение) значения:</u> Размещение объектов местного (поселение) значения не предусмотрено.</p>
4:Д1:1	<p>Зона предназначена для размещения малоэтажных, среднеэтажных и многоэтажных жилых домов, объектов общественно-делового назначения, с формированием на их основе зон многофункциональной общественно-деловой застройки, размещения новых объектов торговли, размещения новых объектов социальной, транспортной и системы коммунальной инфраструктуры, объектов обслуживания жилой застройки, объектов физической культуры и массового спорта, объектов государственного управления, объектов обеспечения безопасности, объектов обслуживания автомобильного транспорта, размещения территорий общего пользования.</p> <p>Допускается размещение объектов производственного назначения, складов, предприятий автосервиса, автозаправочных станций.</p> <p><u>Планируемые к размещению объекты регионального значения:</u> Размещение объектов регионального значения не предусмотрено.</p> <p><u>Планируемые к размещению объекты местного (муниципальный район) значения:</u> Размещение объектов местного (муниципальный район) значения не предусмотрено.</p> <p><u>Планируемые к размещению объекты местного (поселение) значения:</u> Размещение объектов местного (поселение) значения не предусмотрено.</p>

1	2
4:Д1:2	<p>Зона предназначена для размещения малоэтажных, среднеэтажных и многоэтажных жилых домов, объектов общественно-делового назначения, с формированием на их основе зон многофункциональной общественно-деловой застройки, размещены новых объектов торговли, размещения новых объектов социальной, транспортной и системы коммунальной инфраструктуры, объектов обслуживания жилой застройки, объектов физической культуры и массового спорта, объектов государственного управления, объектов обеспечения безопасности, объектов обслуживания автомобильного транспорта, размещения территорий общего пользования.</p> <p>Допускается размещение объектов производственного назначения, складов, предприятий автосервиса, автозаправочных станций.</p> <p><u>Планируемые к размещению объекты регионального значения:</u> Размещение объектов регионального значения не предусмотрено.</p> <p><u>Планируемые к размещению объекты местного (муниципальный район) значения:</u> Размещение объектов местного (муниципальный район) значения не предусмотрено.</p> <p><u>Планируемые к размещению объекты местного (поселение) значения:</u> Размещение объектов местного (поселение) значения не предусмотрено.</p>
4:Д1:3	<p>Зона предназначена для размещения малоэтажных, среднеэтажных и многоэтажных жилых домов, объектов общественно-делового назначения, с формированием на их основе зон многофункциональной общественно-деловой застройки, размещения новых объектов торговли, размещения новых объектов социальной, транспортной и системы коммунальной инфраструктуры, объектов обслуживания жилой застройки, объектов физической культуры и массового спорта, объектов государственного управления, объектов обеспечения безопасности, объектов обслуживания автомобильного транспорта, размещения территорий общего пользования.</p> <p>Допускается размещение объектов производственного назначения, складов, предприятий автосервиса, автозаправочных станций.</p> <p><u>Планируемые к размещению объекты регионального значения:</u> Размещение объектов регионального значения не предусмотрено.</p> <p><u>Планируемые к размещению объекты местного (муниципальный район) значения:</u></p>

1	2
	<p>Размещение объектов местного (муниципальный район) значения не предусмотрено.</p> <p><u>Планируемые к размещению объекты местного (поселение) значения:</u> Размещение объектов местного (поселение) значения не предусмотрено.</p>
4:Д1:4	<p>Зона предназначена для размещения малоэтажных, среднеэтажных и многоэтажных жилых домов, объектов общественно-делового назначения, с формированием на их основе зон многофункциональной общественно-деловой застройки, размещения новых объектов торговли, размещения новых объектов социальной, транспортной и системы коммунальной инфраструктуры, объектов обслуживания жилой застройки, объектов физической культуры и массового спорта, объектов государственного управления, объектов обеспечения безопасности, объектов обслуживания автомобильного транспорта, размещения территорий общего пользования.</p> <p>Допускается размещение объектов производственного назначения, складов, предприятий автосервиса, автозаправочных станций.</p> <p><u>Планируемые к размещению объекты регионального значения:</u> Размещение объектов регионального значения не предусмотрено.</p> <p><u>Планируемые к размещению объекты местного (муниципальный район) значения:</u> Размещение объектов местного (муниципальный район) значения не предусмотрено.</p> <p><u>Планируемые к размещению объекты местного (поселение) значения:</u> Размещение объектов местного (поселение) значения не предусмотрено.</p>
4:Д1:5	<p>Зона предназначена для размещения малоэтажных, среднеэтажных и многоэтажных жилых домов, объектов общественно-делового назначения, с формированием на их основе зон многофункциональной общественно-деловой застройки, размещения новых объектов торговли, размещения новых объектов социальной, транспортной и системы коммунальной инфраструктуры, объектов обслуживания жилой застройки, объектов физической культуры и массового спорта, объектов государственного управления, объектов обеспечения безопасности, объектов обслуживания автомобильного транспорта, размещения территорий общего пользования.</p> <p>Допускается размещение объектов производственного назначения, складов, предприятий автосервиса, автозаправочных станций.</p> <p><u>Планируемые к размещению объекты регионального значения:</u></p>

1	2
	<p>Размещение объектов регионального значения не предусмотрено.</p> <p><u>Планируемые к размещению объекты местного (муниципальный район) значения:</u> Размещение объектов местного (муниципальный район) значения не предусмотрено.</p> <p><u>Планируемые к размещению объекты местного (поселение) значения:</u> Размещение объектов местного (поселение) значения не предусмотрено.</p>
4:Д1:6	<p>Зона предназначена для размещения малоэтажных, среднеэтажных и многоэтажных жилых домов, объектов общественно-делового назначения, с формированием на их основе зон многофункциональной общественно-деловой застройки, размещения новых объектов торговли, размещения новых объектов социальной, транспортной и системы коммунальной инфраструктуры, объектов обслуживания жилой застройки, объектов физической культуры и массового спорта, объектов государственного управления, объектов обеспечения безопасности, объектов обслуживания автомобильного транспорта, размещения территорий общего пользования.</p> <p>Допускается размещение объектов производственного назначения, складов, предприятий автосервиса, автозаправочных станций.</p> <p><u>Планируемые к размещению объекты регионального значения:</u> Размещение объектов регионального значения не предусмотрено.</p> <p><u>Планируемые к размещению объекты местного (муниципальный район) значения:</u> Размещение объектов местного (муниципальный район) значения не предусмотрено.</p> <p><u>Планируемые к размещению объекты местного (поселение) значения:</u> Размещение объектов местного (поселение) значения не предусмотрено.</p>
4:Д1:7	<p>Зона предназначена для размещения малоэтажных, среднеэтажных и многоэтажных жилых домов, объектов общественно-делового назначения, с формированием на их основе зон многофункциональной общественно-деловой застройки, размещения новых объектов торговли, размещения новых объектов социальной, транспортной и системы коммунальной инфраструктуры, объектов обслуживания жилой застройки, объектов физической культуры и массового спорта, объектов государственного управления, объектов обеспечения безопасности, объектов обслуживания автомобильного транспорта, размещения территорий общего пользования.</p>

1	2
	<p>Допускается размещение объектов производственного назначения, складов, предприятий автосервиса, автозаправочных станций.</p> <p><u>Планируемые к размещению объекты регионального значения:</u> Размещение объектов регионального значения не предусмотрено.</p> <p><u>Планируемые к размещению объекты местного (муниципальный район) значения:</u> Размещение объектов местного (муниципальный район) значения не предусмотрено.</p> <p><u>Планируемые к размещению объекты местного (поселение) значения:</u> Размещение объектов местного (поселение) значения не предусмотрено.</p>
4:Д1:8	<p>Зона предназначена для размещения малоэтажных, среднеэтажных и многоэтажных жилых домов, объектов общественно-делового назначения, с формированием на их основе зон многофункциональной общественно-деловой застройки, размещения новых объектов торговли, размещения новых объектов социальной, транспортной и системы коммунальной инфраструктуры, объектов обслуживания жилой застройки, объектов физической культуры и массового спорта, объектов государственного управления, объектов обеспечения безопасности, объектов обслуживания автомобильного транспорта, размещения территорий общего пользования.</p> <p>Допускается размещение объектов производственного назначения, складов, предприятий автосервиса, автозаправочных станций.</p> <p><u>Планируемые к размещению объекты регионального значения:</u> Размещение объектов регионального значения не предусмотрено.</p> <p><u>Планируемые к размещению объекты местного (муниципальный район) значения:</u> Размещение объектов местного (муниципальный район) значения не предусмотрено.</p> <p><u>Планируемые к размещению объекты местного (поселение) значения:</u> Размещение объектов местного (поселение) значения не предусмотрено.</p>
	Зоны специализированной общественной застройки
2:Д2:1	<p>Зона предназначена для эксплуатации существующих и размещения новых объектов общественно-делового назначения, с формированием на их основе зон специализированной общественно-деловой застройки, эксплуатации существующих и размещения новых объектов социальной, транспортной и системы коммунальной инфраструктуры.</p>

1	2
	<p>Допускается размещение культовых зданий, сооружений (без жилых объектов и кладбищ).</p> <p><u>Планируемые к размещению объекты регионального значения:</u> Размещение объектов регионального значения не предусмотрено.</p> <p><u>Планируемые к размещению объекты местного (муниципальный район) значения:</u> Размещение объектов местного (муниципальный район) значения не предусмотрено.</p> <p><u>Планируемые к размещению объекты местного (поселение) значения:</u> Размещение объектов местного (поселение) значения не предусмотрено.</p>
2:Д2:2	<p>Зона предназначена для эксплуатации существующих и размещения новых объектов общественно-делового назначения, с формированием на их основе зон специализированной общественно-деловой застройки, эксплуатации существующих и размещения новых объектов социальной, транспортной и системы коммунальной инфраструктуры.</p> <p>Допускается размещение культовых зданий, сооружений (без жилых объектов и кладбищ).</p> <p><u>Планируемые к размещению объекты регионального значения:</u> 1. Поликлиника (ГБУЗ ЛО «Токсовская районная больница»).</p> <p><u>Планируемые к размещению объекты местного (муниципальный район) значения:</u> Размещение объектов местного (муниципальный район) значения не предусмотрено.</p> <p><u>Планируемые к размещению объекты местного (поселение) значения:</u> Размещение объектов местного (поселение) значения не предусмотрено.</p>
3:Д2	<p>Зона предназначена для эксплуатации существующих и размещения новых объектов общественно-делового назначения, с формированием на их основе зон специализированной общественно-деловой застройки, эксплуатации существующих и размещения новых объектов социальной, транспортной и системы коммунальной инфраструктуры.</p> <p>Допускается размещение культовых зданий, сооружений (без жилых объектов и кладбищ).</p> <p><u>Планируемые к размещению объекты регионального значения:</u> Размещение объектов регионального значения не предусмотрено.</p>

1	2
	<p><u>Планируемые к размещению объекты местного (муниципальный район) значения:</u> Размещение объектов местного (муниципальный район) значения не предусмотрено.</p> <p><u>Планируемые к размещению объекты местного (поселение) значения:</u> Размещение объектов местного (поселение) значения не предусмотрено.</p>
4:Д2:1	<p>Зона предназначена для размещения малоэтажных, среднеэтажных и многоэтажных жилых домов, объектов общественно-делового назначения, с формированием на их основе зон специализированной общественно-деловой застройки, размещения новых объектов торговли, размещения новых объектов социальной, транспортной и системы коммунальной инфраструктуры, объектов обслуживания жилой застройки, объектов физической культуры и массового спорта, объектов государственного управления, объектов обеспечения безопасности, объектов обслуживания автомобильного транспорта, объектов научного и научно-производственного назначения, размещения территорий общего пользования.</p> <p>Допускается размещение культовых зданий, сооружений (без жилых объектов и кладбищ).</p> <p><u>Планируемые к размещению объекты регионального значения:</u> Размещение объектов регионального значения не предусмотрено.</p> <p><u>Планируемые к размещению объекты местного (муниципальный район) значения:</u> Размещение объектов местного (муниципальный район) значения не предусмотрено.</p> <p><u>Планируемые к размещению объекты местного (поселение) значения:</u> Размещение объектов местного (поселение) значения не предусмотрено.</p>
4:Д2:2	<p>Зона предназначена для размещения малоэтажных, среднеэтажных и многоэтажных жилых домов, объектов общественно-делового назначения, с формированием на их основе зон специализированной общественно-деловой застройки, размещения новых объектов торговли, размещения новых объектов социальной, транспортной и системы коммунальной инфраструктуры, объектов обслуживания жилой застройки, объектов физической культуры и массового спорта, объектов государственного управления, объектов обеспечения безопасности, объектов обслуживания автомобильного транспорта, объектов научного и научно-производственного назначения, размещения территорий общего пользования.</p> <p>Допускается размещение культовых зданий, сооружений (без жилых объектов и кладбищ).</p> <p><u>Планируемые к размещению объекты регионального значения:</u></p>

1	2
	<p>Размещение объектов регионального значения не предусмотрено.</p> <p><u>Планируемые к размещению объекты местного (муниципальный район) значения:</u> Размещение объектов местного (муниципальный район) значения не предусмотрено.</p> <p><u>Планируемые к размещению объекты местного (поселение) значения:</u> Размещение объектов местного (поселение) значения не предусмотрено.</p>
4:Д2:3	<p>Зона предназначена для размещения малоэтажных, среднеэтажных и многоэтажных жилых домов, объектов общественно-делового назначения, с формированием на их основе зон специализированной общественно-деловой застройки, размещения новых объектов торговли, размещения новых объектов социальной, транспортной и системы коммунальной инфраструктуры, объектов обслуживания жилой застройки, объектов физической культуры и массового спорта, объектов государственного управления, объектов обеспечения безопасности, объектов обслуживания автомобильного транспорта, объектов научного и научно-производственного назначения, размещения территорий общего пользования.</p> <p>Допускается размещение культовых зданий, сооружений (без жилых объектов и кладбищ).</p> <p><u>Планируемые к размещению объекты регионального значения:</u> Размещение объектов регионального значения не предусмотрено.</p> <p><u>Планируемые к размещению объекты местного (муниципальный район) значения:</u> Размещение объектов местного (муниципальный район) значения не предусмотрено.</p> <p><u>Планируемые к размещению объекты местного (поселение) значения:</u> Размещение объектов местного (поселение) значения не предусмотрено.</p>
4:Д2:4	<p>Зона предназначена для размещения малоэтажных, среднеэтажных и многоэтажных жилых домов, объектов общественно-делового назначения, с формированием на их основе зон специализированной общественно-деловой застройки, размещения новых объектов торговли, размещения новых объектов социальной, транспортной и системы коммунальной инфраструктуры, объектов обслуживания жилой застройки, объектов физической культуры и массового спорта, объектов государственного управления, объектов обеспечения безопасности, объектов обслуживания автомобильного транспорта, объектов научного и научно-производственного назначения, размещения территорий общего пользования.</p> <p>Допускается размещение культовых зданий, сооружений (без жилых объектов и кладбищ).</p>

1	2
	<p><u>Планируемые к размещению объекты регионального значения:</u> Размещение объектов регионального значения не предусмотрено.</p> <p><u>Планируемые к размещению объекты местного (муниципальный район) значения:</u> Размещение объектов местного (муниципальный район) значения не предусмотрено.</p> <p><u>Планируемые к размещению объекты местного (поселение) значения:</u> Размещение объектов местного (поселение) значения не предусмотрено.</p>
4:Д2:5	<p>Зона предназначена для размещения объектов общественно-делового назначения, с формированием на их основе зон специализированной общественно-деловой застройки, размещения новых объектов торговли, размещения новых объектов социальной, транспортной и системы коммунальной инфраструктуры, объектов обслуживания жилой застройки, объектов физической культуры и массового спорта, объектов здравоохранения, в том числе объектов стационарного медицинского обслуживания, объектов государственного управления, объектов обеспечения безопасности, объектов обслуживания автомобильного транспорта, объектов научного и научно-производственного назначения, размещения территорий общего пользования и зеленых насаждений общего пользования.</p> <p>Допускается размещение культовых зданий, сооружений (без жилых объектов и кладбищ).</p> <p><u>Планируемые к размещению объекты регионального значения:</u> Размещение объектов регионального значения не предусмотрено.</p> <p><u>Планируемые к размещению объекты местного (муниципальный район) значения:</u> Размещение объектов местного (муниципальный район) значения не предусмотрено.</p> <p><u>Планируемые к размещению объекты местного (поселение) значения:</u> Размещение объектов местного (поселение) значения не предусмотрено.</p>
	Производственные зоны, зоны транспортной и инженерной инфраструктуры
	Производственные зоны
3:П1	<p>Зона предназначена для эксплуатации существующих и размещения новых объектов производственного, коммунального, складского назначения, с низкими уровнями шума и загрязнения (при строительстве новых объектов санитарно-защитная зона не должна выходить за границы функциональной зоны), эксплуатации существующих и размещения новых объектов общественно-делового назначения, эксплуатации существующих и размещения новых объектов транспортной и системы коммунальной инфраструктуры.</p>

1	2
	<p><u>Планируемые к размещению объекты регионального значения:</u> Размещение объектов регионального значения не предусмотрено.</p> <p><u>Планируемые к размещению объекты местного (муниципальный район) значения:</u> Размещение объектов местного (муниципальный район) значения не предусмотрено.</p> <p><u>Планируемые к размещению объекты местного (поселение) значения:</u> Размещение объектов местного (поселение) значения не предусмотрено.</p>
4:П1	<p>Зона предназначена для эксплуатации существующих и размещения новых объектов производственного, коммунального, складского назначения, с низкими уровнями шума и загрязнения (при строительстве новых объектов санитарно-защитная зона не должна выходить за границы функциональной зоны), эксплуатации существующих и размещения новых объектов общественно-делового назначения, эксплуатации существующих и размещения новых объектов транспортной и системы коммунальной инфраструктуры.</p> <p><u>Планируемые к размещению объекты регионального значения:</u> Размещение объектов регионального значения не предусмотрено.</p> <p><u>Планируемые к размещению объекты местного (муниципальный район) значения:</u> Размещение объектов местного (муниципальный район) значения не предусмотрено.</p> <p><u>Планируемые к размещению объекты местного (поселение) значения:</u></p> <ol style="list-style-type: none"> 1. Канализационные очистные сооружения. Производительность – 12 856 куб. м/сут. 2. Очистные сооружения поверхностного стока. Производительность – 35 л/с. 3. Источник тепловой энергии (котельная). Мощность: 70 Гкал/ч. 4. Источник тепловой энергии (котельная). Мощность: 48 Гкал/ч.
	Коммунально-складские зоны
2:КС	<p>Зона предназначена для эксплуатации существующих и размещения новых объектов коммунального, складского назначения, с низкими уровнями шума и загрязнения (при строительстве новых объектов санитарно-защитная зона не должна выходить за границы функциональной зоны), эксплуатации существующих и размещения новых объектов жилищно-коммунального хозяйства, эксплуатации существующих и размещения новых объектов транспортной и системы коммунальной инфраструктуры.</p> <p><u>Планируемые к размещению объекты регионального значения:</u> Размещение объектов регионального значения не предусмотрено.</p>

1	2
	<p><u>Планируемые к размещению объекты местного (муниципальный район) значения:</u> Размещение объектов местного (муниципальный район) значения не предусмотрено.</p> <p><u>Планируемые к размещению объекты местного (поселение) значения:</u> 1. Источник тепловой энергии (котельная). Мощность: подлежит определению на стадии подготовки документации по планировке территории и разработки проектной документации.</p>
	Зоны инженерной инфраструктуры
2:И:1	<p>Зона предназначена для эксплуатации существующих и размещения новых объектов системы коммунальной инфраструктуры.</p> <p><u>Планируемые к размещению объекты регионального значения:</u> Размещение объектов регионального значения не предусмотрено.</p> <p><u>Планируемые к размещению объекты местного (муниципальный район) значения:</u> Размещение объектов местного (муниципальный район) значения не предусмотрено.</p> <p><u>Планируемые к размещению объекты местного (поселение) значения:</u> 1. Источник тепловой энергии (котельная). Мощность: подлежит определению на стадии подготовки документации по планировке территории и разработки проектной документации.</p>
2:И:2	<p>Зона предназначена для эксплуатации существующих и размещения новых объектов системы коммунальной инфраструктуры.</p> <p><u>Планируемые к размещению объекты регионального значения:</u> 1. Транспортно-пересадочный узел «Девяткино» (состав транспортно-пересадочного узла: станция метрополитена, железнодорожная станция. Автовокзал междугородних и международных сообщений («Северный»), перехватывающая парковка, зона посадки-высадки наземного транспорта, общественно-деловая зона, торговый комплекс, объекты коммерческого назначения).</p> <p><u>Планируемые к размещению объекты местного (муниципальный район) значения:</u> Размещение объектов местного (муниципальный район) значения не предусмотрено.</p> <p><u>Планируемые к размещению объекты местного (поселение) значения:</u> Размещение объектов местного (поселение) значения не предусмотрено.</p>

1	2
2:И:3	<p>Зона предназначена для эксплуатации существующих и размещения новых объектов системы коммунальной инфраструктуры, размещения объектов торговли с торговой площадью до 5 000 кв. м, размещения многоуровневых паркингов.</p> <p><u>Планируемые к размещению объекты регионального значения:</u> Размещение объектов регионального значения не предусмотрено.</p> <p><u>Планируемые к размещению объекты местного (муниципальный район) значения:</u> Размещение объектов местного (муниципальный район) значения не предусмотрено.</p> <p><u>Планируемые к размещению объекты местного (поселение) значения:</u> Размещение объектов местного (поселение) значения не предусмотрено.</p>
3:И:1	<p>Зона предназначена для эксплуатации существующих и размещения новых объектов системы коммунальной инфраструктуры.</p> <p><u>Планируемые к размещению объекты регионального значения:</u> Размещение объектов регионального значения не предусмотрено.</p> <p><u>Планируемые к размещению объекты местного (муниципальный район) значения:</u> Размещение объектов местного (муниципальный район) значения не предусмотрено.</p> <p><u>Планируемые к размещению объекты местного (поселение) значения:</u> Размещение объектов местного (поселение) значения не предусмотрено.</p>
3:И:2	<p>Зона предназначена для эксплуатации существующих и размещения новых объектов системы коммунальной инфраструктуры.</p> <p><u>Планируемые к размещению объекты регионального значения:</u> 1. Транспортно-пересадочный узел «Девяткино» (состав транспортно-пересадочного узла: станция метрополитена, железнодорожная станция. Автовокзал междугородних и международных сообщений («Северный»), перехватывающая парковка, зона посадки-высадки наземного транспорта, общественно-деловая зона, торговый комплекс, объекты коммерческого назначения).</p> <p><u>Планируемые к размещению объекты местного (муниципальный район) значения:</u> Размещение объектов местного (муниципальный район) значения не предусмотрено.</p>

1	2
	<p><u>Планируемые к размещению объекты местного (поселение) значения:</u> Размещение объектов местного (поселение) значения не предусмотрено.</p>
4:И	<p>Зона предназначена для эксплуатации существующих и размещения новых объектов системы коммунальной инфраструктуры.</p> <p><u>Планируемые к размещению объекты регионального значения:</u> Размещение объектов регионального значения не предусмотрено.</p> <p><u>Планируемые к размещению объекты местного (муниципальный район) значения:</u> Размещение объектов местного (муниципальный район) значения не предусмотрено.</p> <p><u>Планируемые к размещению объекты местного (поселение) значения:</u></p> <ol style="list-style-type: none"> 1. Источник тепловой энергии (котельная). Мощность: 30 Гкал/ч. 2. Источник тепловой энергии (котельная). Мощность: 40 Гкал/ч.
	<p><u>Зоны транспортной инфраструктуры</u></p>
У	<p>Зона предназначена для эксплуатации существующих и размещения новых объектов транспортной инфраструктуры, в том числе улично-дорожной сети в границах населенных пунктов, эксплуатации существующих и размещения новых объектов системы коммунальной инфраструктуры.</p> <p>Допускается размещение автозаправочных станций, газонаполнительных станций, предприятий автосервиса, объектов общественного питания, предприятий розничной торговли (магазинов, павильонов, киосков).</p> <p><u>Планируемые к размещению объекты регионального значения:</u></p> <ol style="list-style-type: none"> 1. Транспортная развязка в разных уровнях на пересечении автомобильной дороги нового выхода из Санкт-Петербурга от кольцевой автомобильной дороги вокруг города Санкт-Петербурга в обход населенных пунктов Мурино и Новое Девяткино (в створе Гражданского проспекта) и автомобильной дороги А-118. Подключение международного автомобильного вокзала в составе ТПУ «Девяткино» к КАД. 2. Мостовое сооружение (на автомобильной дороге от кольцевой автомобильной дороги вокруг Санкт-Петербурга до автодороги Санкт-Петербург – Матокса (платная скоростная автомобильная дорога в створе Пискаревского пр.). 3. Транспортно-пересадочный узел «Девяткино» (состав транспортно-пересадочного узла: станция метрополитена, железнодорожная станция. Автовокзал междугородних и международных сообщений («Северный»), перехватывающая парковка, зона посадки-высадки наземного транспорта, общественно-деловая зона, торговый комплекс, объекты коммерческого назначения).

1	2
	<p>4. Мост через р. Охта на автомобильной дороге Санкт-Петербург – Матокса (км 1+380), реконструкция.</p> <p><u>Планируемые к размещению объекты местного (муниципальный район) значения:</u> Размещение объектов местного (муниципальный район) значения не предусмотрено.</p> <p><u>Планируемые к размещению объекты местного (поселение) значения:</u> Размещение объектов местного (поселение) значения не предусмотрено.</p>
2:ТИ:1	<p>Зона предназначена для эксплуатации существующих и размещения новых объектов транспортной инфраструктуры, в том числе автомобильных дорог в границах за границами населенных пунктов, эксплуатации существующих и размещения новых объектов системы коммунальной инфраструктуры.</p> <p><u>Планируемые к размещению объекты регионального значения:</u> 1. Мостовое сооружение (на автомобильной дороге регионального значения «Обход города Мурино и деревни Новое Девяткино с западной стороны»).</p> <p><u>Планируемые к размещению объекты местного (муниципальный район) значения:</u> Размещение объектов местного (муниципальный район) значения не предусмотрено.</p> <p><u>Планируемые к размещению объекты местного (поселение) значения:</u> Размещение объектов местного (поселение) значения не предусмотрено.</p>
2:ТИ:2	<p>Зона предназначена для эксплуатации существующих и размещения новых объектов транспортной инфраструктуры, в том числе автомобильных дорог в границах за границами населенных пунктов, эксплуатации существующих и размещения новых объектов системы коммунальной инфраструктуры.</p> <p><u>Планируемые к размещению объекты регионального значения:</u> Размещение объектов регионального значения не предусмотрено.</p> <p><u>Планируемые к размещению объекты местного (муниципальный район) значения:</u> Размещение объектов местного (муниципальный район) значения не предусмотрено.</p> <p><u>Планируемые к размещению объекты местного (поселение) значения:</u> Размещение объектов местного (поселение) значения не предусмотрено.</p>
3:ТИ:1	<p>Зона предназначена для эксплуатации существующих и размещения новых объектов транспортной инфраструктуры, в том числе автомобильных дорог в границах и за границами населенных пунктов, эксплуатации существующих и размещения новых объектов системы коммунальной инфраструктуры.</p>

1	2
	<p><u>Планируемые к размещению объекты регионального значения:</u> 1. Транспортно-пересадочный узел «Девяткино» (состав транспортно-пересадочного узла: станция метрополитена, железнодорожная станция. Автовокзал междугородних и международных сообщений («Северный»), перехватывающая парковка, зона посадки-высадки наземного транспорта, общественно-деловая зона, торговый комплекс, объекты коммерческого назначения).</p> <p><u>Планируемые к размещению объекты местного (муниципальный район) значения:</u> Размещение объектов местного (муниципальный район) значения не предусмотрено.</p> <p><u>Планируемые к размещению объекты местного (поселение) значения:</u> Размещение объектов местного (поселение) значения не предусмотрено.</p>
3:ТИ:2	<p>Зона предназначена для эксплуатации существующих и размещения новых объектов транспортной инфраструктуры, в том числе автомобильных дорог в границах за границами населенных пунктов, эксплуатации существующих и размещения новых объектов системы коммунальной инфраструктуры.</p> <p><u>Планируемые к размещению объекты регионального значения:</u> Размещение объектов регионального значения не предусмотрено.</p> <p><u>Планируемые к размещению объекты местного (муниципальный район) значения:</u> Размещение объектов местного (муниципальный район) значения не предусмотрено.</p> <p><u>Планируемые к размещению объекты местного (поселение) значения:</u> Размещение объектов местного (поселение) значения не предусмотрено.</p>
	Зоны рекреационного назначения
	Зоны рекреационного назначения
4:P1:1	<p>Зона предназначена для эксплуатации существующих и размещения новых объектов массового отдыха населения, объектов физической культуры и массового спорта, объектов отдыха и рекреации, эксплуатации существующих и размещения новых объектов социальной, транспортной и системы коммунальной инфраструктуры.</p> <p><u>Планируемые к размещению объекты регионального значения:</u> Размещение объектов регионального значения не предусмотрено.</p> <p><u>Планируемые к размещению объекты местного (муниципальный район) значения:</u></p>

1	2
	<p>Размещение объектов местного (муниципальный район) значения не предусмотрено.</p> <p><u>Планируемые к размещению объекты местного (поселение) значения:</u> 1. Очистные сооружения поверхностного стока. Производительность – 25 л/с.</p>
4:P1:2	<p>Зона предназначена для эксплуатации существующих и размещения новых объектов массового отдыха населения, объектов физической культуры и массового спорта, объектов отдыха и рекреации, эксплуатации существующих и размещения новых объектов социальной, транспортной и системы коммунальной инфраструктуры.</p> <p><u>Планируемые к размещению объекты регионального значения:</u> Размещение объектов регионального значения не предусмотрено.</p> <p><u>Планируемые к размещению объекты местного (муниципальный район) значения:</u> Размещение объектов местного (муниципальный район) значения не предусмотрено.</p> <p><u>Планируемые к размещению объекты местного (поселение) значения:</u> Размещение объектов местного (поселение) значения не предусмотрено.</p>
	<p>Зоны озелененных территорий общего пользования (парки, сады, скверы, бульвары)</p>
1:P2	<p>Зона предназначена для эксплуатации существующих и размещения новых озелененных территорий общего пользования.</p> <p>Допускается размещение объектов физической культуры и массового спорта, объектов торговли и общественного питания, объектов транспортной и системы коммунальной инфраструктуры.</p> <p><u>Планируемые к размещению объекты регионального значения:</u> Размещение объектов регионального значения не предусмотрено.</p> <p><u>Планируемые к размещению объекты местного (муниципальный район) значения:</u> Размещение объектов местного (муниципальный район) значения не предусмотрено.</p> <p><u>Планируемые к размещению объекты местного (поселение) значения:</u> Размещение объектов местного (поселение) значения не предусмотрено.</p>
2:P2:1	<p>Зона предназначена для эксплуатации существующих и размещения новых озелененных территорий общего пользования.</p>

1	2
	<p>Допускается размещение объектов физической культуры и массового спорта, объектов торговли и общественного питания, объектов транспортной и системы коммунальной инфраструктуры.</p> <p><u>Планируемые к размещению объекты регионального значения:</u> Размещение объектов регионального значения не предусмотрено.</p> <p><u>Планируемые к размещению объекты местного (муниципальный район) значения:</u> Размещение объектов местного (муниципальный район) значения не предусмотрено.</p> <p><u>Планируемые к размещению объекты местного (поселение) значения:</u> 1. Парк. Специализированный парк с преобладанием спортивной функции. Площадь 30 га. 2. Пляж. Благоустроенное место массовой отдыха возле водоемов и водотоков, площадь 1 га.</p>
2:P2:2	<p>Зона предназначена для эксплуатации существующих и размещения новых озелененных территорий общего пользования.</p> <p>Допускается размещение объектов физической культуры и массового спорта, объектов транспортной и системы коммунальной инфраструктуры.</p> <p><u>Планируемые к размещению объекты регионального значения:</u> Размещение объектов регионального значения не предусмотрено.</p> <p><u>Планируемые к размещению объекты местного (муниципальный район) значения:</u> Размещение объектов местного (муниципальный район) значения не предусмотрено.</p> <p><u>Планируемые к размещению объекты местного (поселение) значения:</u> 1. Плоскостное спортивное сооружение. Открытая универсальная спортивная площадка без трибун. Площадь плоскостных спортивных сооружений – 4 964 кв. м, 2. Плоскостное спортивное сооружение. Открытая универсальная спортивная площадка без трибун. Площадь плоскостных спортивных сооружений – 4 964 кв. м, 3. Плоскостное спортивное сооружение. Открытая универсальная спортивная площадка без трибун. Площадь плоскостных спортивных сооружений – 4 964 кв. м, 4. Плоскостное спортивное сооружение. Открытая универсальная спортивная площадка без трибун. Площадь плоскостных спортивных сооружений – 24 025 кв. м,</p>

1	2
	5. Плоскостное спортивное сооружение. Открытая универсальная спортивная площадка без трибун. Площадь плоскостных спортивных сооружений – 1 000 кв. м.
2:P2:3	<p>Зона предназначена для эксплуатации существующих и размещения новых озелененных территорий общего пользования.</p> <p>Допускается размещение объектов физической культуры и массового спорта, объектов транспортной и системы коммунальной инфраструктуры.</p> <p><u>Планируемые к размещению объекты регионального значения:</u> 1. Транспортно-пересадочный узел «Девяткино» (состав транспортно-пересадочного узла: станция метрополитена, железнодорожная станция. Автовокзал междугородних и международных сообщений («Северный»), перехватывающая парковка, зона посадки-высадки наземного транспорта, общественно-деловая зона, торговый комплекс, объекты коммерческого назначения).</p> <p><u>Планируемые к размещению объекты местного (муниципальный район) значения:</u> Размещение объектов местного (муниципальный район) значения не предусмотрено.</p> <p><u>Планируемые к размещению объекты местного (поселение) значения:</u> Размещение объектов местного (поселение) значения не предусмотрено.</p>
3:P2:1	<p>Зона предназначена для эксплуатации существующих и размещения новых озелененных территорий общего пользования.</p> <p>Допускается размещение объектов физической культуры и массового спорта, объектов транспортной и системы коммунальной инфраструктуры.</p> <p><u>Планируемые к размещению объекты регионального значения:</u> Размещение объектов регионального значения не предусмотрено.</p> <p><u>Планируемые к размещению объекты местного (муниципальный район) значения:</u> Размещение объектов местного (муниципальный район) значения не предусмотрено.</p> <p><u>Планируемые к размещению объекты местного (поселение) значения:</u> 1. Парк. Специализированный парк с преобладанием спортивной функции. Площадь 7 га.</p>
3:P2:2	Зона предназначена для эксплуатации существующих и размещения новых озелененных территорий общего пользования.

1	2
	<p>Допускается размещение объектов физической культуры и массового спорта, объектов транспортной и системы коммунальной инфраструктуры.</p> <p><u>Планируемые к размещению объекты регионального значения:</u> Размещение объектов регионального значения не предусмотрено.</p> <p><u>Планируемые к размещению объекты местного (муниципальный район) значения:</u> Размещение объектов местного (муниципальный район) значения не предусмотрено.</p> <p><u>Планируемые к размещению объекты местного (поселение) значения:</u> 1. Плоскостное спортивное сооружение. Открытая универсальная спортивная площадка без трибун. Площадь плоскостных спортивных сооружений – 4 933 кв. м.</p>
4:P2:1	<p>Зона предназначена для эксплуатации существующих и размещения новых озелененных территорий общего пользования.</p> <p>Допускается размещение объектов физической культуры и массового спорта, объектов торговли и общественного питания, объектов транспортной и системы коммунальной инфраструктуры.</p> <p><u>Планируемые к размещению объекты регионального значения:</u> Размещение объектов регионального значения не предусмотрено.</p> <p><u>Планируемые к размещению объекты местного (муниципальный район) значения:</u> Размещение объектов местного (муниципальный район) значения не предусмотрено.</p> <p><u>Планируемые к размещению объекты местного (поселение) значения:</u> 1. Парк. Специализированный парк с преобладанием спортивной функции. Площадь 16 га. 2. Парк. Специализированный парк с преобладанием спортивной функции. Площадь 16 га. 3. Парк. Специализированный парк с преобладанием спортивной функции. Площадь 15 га.</p>
4:P2:2	<p>Зона предназначена для эксплуатации существующих и размещения новых озелененных территорий общего пользования.</p> <p>Допускается размещение объектов физической культуры и массового спорта, объектов торговли и общественного питания, объектов транспортной и системы коммунальной инфраструктуры.</p>

1	2
	<p><u>Планируемые к размещению объекты регионального значения:</u> Размещение объектов регионального значения не предусмотрено.</p> <p><u>Планируемые к размещению объекты местного (муниципальный район) значения:</u> Размещение объектов местного (муниципальный район) значения не предусмотрено.</p> <p><u>Планируемые к размещению объекты местного (поселение) значения:</u> Размещение объектов местного (поселение) значения не предусмотрено.</p>
	Зоны специального назначения
	Зоны кладбищ
3:К	<p>Зона предназначена для эксплуатации существующих и размещения новых объектов ритуального назначения; эксплуатации существующих и размещения новых объектов транспортной и системы коммунальной инфраструктуры.</p> <p><u>Планируемые к размещению объекты регионального значения:</u> Размещение объектов регионального значения не предусмотрено.</p> <p><u>Планируемые к размещению объекты местного (муниципальный район) значения:</u> Размещение объектов местного (муниципальный район) значения не предусмотрено.</p> <p><u>Планируемые к размещению объекты местного (поселение) значения:</u> Размещение объектов местного (поселение) значения не предусмотрено.</p>
	Зоны озелененных территорий специального назначения
3:ЗН	<p>Зона предназначена эксплуатации существующих и размещения новых озелененных территорий, выполняющих специальную функцию, эксплуатации существующих и размещения новых объектов транспортной и системы коммунальной инфраструктуры.</p> <p><u>Планируемые к размещению объекты регионального значения:</u> Размещение объектов регионального значения не предусмотрено.</p> <p><u>Планируемые к размещению объекты местного (муниципальный район) значения:</u> Размещение объектов местного (муниципальный район) значения не предусмотрено.</p> <p><u>Планируемые к размещению объекты местного (поселение) значения:</u> Размещение объектов местного (поселение) значения не предусмотрено.</p>

1	2
	Зоны режимных территорий
2:РТ	<p>Зона предназначена для эксплуатации существующих и размещения новых военных и иных режимных объектов, эксплуатации существующих и размещения новых объектов социальной, транспортной и системы коммунальной инфраструктуры.</p> <p><u>Планируемые к размещению объекты регионального значения:</u> Размещение объектов регионального значения не предусмотрено.</p> <p><u>Планируемые к размещению объекты местного (муниципальный район) значения:</u> Размещение объектов местного (муниципальный район) значения не предусмотрено.</p> <p><u>Планируемые к размещению объекты местного (поселение) значения:</u> Размещение объектов местного (поселение) значения не предусмотрено.</p>

3. Территории за границами населенных пунктов

Таблица 3. Описание функциональных зон, расположенных за границами населенных пунктов

Обозначение функциональной зоны	Описание функциональной зоны
1	2
	Общественно-деловые зоны
	Многофункциональные общественно-деловые зоны
0:Д1	<p>Зона предназначена для эксплуатации существующих и размещения новых объектов общественно-делового назначения, с формированием на их основе зон многофункциональной общественно-деловой застройки, эксплуатации существующих и размещения новых объектов социальной, транспортной и системы коммунальной инфраструктуры.</p> <p>Допускается размещение предприятий автосервиса, автозаправочных станций.</p> <p><u>Планируемые к размещению объекты регионального значения:</u> Размещение объектов регионального значения не предусмотрено.</p> <p><u>Планируемые к размещению объекты местного (муниципальный район) значения:</u> Размещение объектов местного (муниципальный район) значения не предусмотрено.</p> <p><u>Планируемые к размещению объекты местного (поселение) значения:</u></p>

1	2
	Размещение объектов местного (поселение) значения не предусмотрено
	Производственные зоны, зоны транспортной и инженерной инфраструктуры
	Производственные зоны
0:П1	<p>Зона предназначена для эксплуатации существующих и размещения новых объектов производственного, коммунального, складского назначения, с низкими уровнями шума и загрязнения (при строительстве новых объектов санитарно-защитная зона не должна выходить за границы функциональной зоны), эксплуатации существующих и размещения новых объектов общественно-делового назначения, эксплуатации существующих и размещения новых объектов транспортной и системы коммунальной инфраструктуры.</p> <p><u>Планируемые к размещению объекты регионального значения:</u> Размещение объектов регионального значения не предусмотрено.</p> <p><u>Планируемые к размещению объекты местного (муниципальный район) значения:</u> Размещение объектов местного (муниципальный район) значения не предусмотрено.</p> <p><u>Планируемые к реконструкции объекты местного (поселение) значения:</u> 1. Канализационные очистные сооружения (реконструкция). Производительность: 4 000 куб. м/сут.</p>
	Зона инженерной инфраструктуры
0:И	<p>Зона предназначена для эксплуатации существующих и размещения новых объектов системы коммунальной инфраструктуры.</p> <p><u>Планируемые к размещению объекты регионального значения:</u> Размещение объектов регионального значения не предусмотрено.</p> <p><u>Планируемые к размещению объекты местного (муниципальный район) значения:</u> Размещение объектов местного (муниципальный район) значения не предусмотрено.</p> <p><u>Планируемые к размещению объекты местного (поселение) значения:</u> Размещение объектов местного (поселение) значения не предусмотрено.</p>
	Зоны транспортной инфраструктуры
0:ТИ	<p>Зона предназначена для эксплуатации существующих и размещения новых объектов транспортной инфраструктуры, в том числе автомобильных дорог в границах за границами населенных пунктов, эксплуатации существующих и размещения новых объектов системы коммунальной инфраструктуры.</p> <p><u>Планируемые к размещению объекты регионального значения:</u></p>

1	2
	<p>1. Мост через р. Охта на автомобильной дороге новый выход из Санкт-Петербурга от кольцевой автомобильной дороги вокруг города Санкт-Петербурга в обход населенных пунктов Мурино и Новое Девяткино с выходом на существующую автомобильную дорогу Санкт-Петербург – Матокса (в створе Гражданского проспекта).</p> <p>2. Мост через р. Охта на автомобильной дороге новый выход из Санкт-Петербурга от кольцевой автомобильной дороги вокруг города Санкт-Петербурга в обход населенных пунктов Мурино и Новое Девяткино с выходом на существующую автомобильную дорогу Санкт-Петербург – Матокса (в створе Гражданского проспекта).</p> <p>3. Мост через р. Охта на автомобильной дороге новый выход из Санкт-Петербурга от кольцевой автомобильной дороги вокруг города Санкт-Петербурга в обход населенных пунктов Мурино и Новое Девяткино с выходом на существующую автомобильную дорогу Санкт-Петербург – Матокса (в створе Гражданского проспекта).</p> <p>4. Путепровод через железнодорожные пути Ручьи – Кузнечное на автомобильной дороге Новое Девяткино – Бугры.</p> <p>5. Транспортно-пересадочный узел «Девяткино» (состав транспортно-пересадочного узла: станция метрополитена, железнодорожная станция. Автовокзал междугородних и международных сообщений («Северный»), перехватывающая парковка, зона посадки-высадки наземного транспорта, общественно-деловая зона, торговый комплекс, объекты коммерческого назначения).</p> <p>6. Мостовое сооружение (на автомобильной дороге регионального значения «Обход города Мурино и деревни Новое Девяткино с западной стороны»).</p> <p><u>Планируемые к размещению объекты местного (муниципальный район) значения:</u> Размещение объектов местного (муниципальный район) значения не предусмотрено.</p> <p><u>Планируемые к размещению объекты местного (поселение) значения:</u> Размещение объектов местного (поселение) значения не предусмотрено.</p>
	Зоны сельскохозяйственного назначения
	Зоны сельскохозяйственного использования
0:СХ	<p>Зона занята сельскохозяйственными угодьями и не предназначена для застройки.</p> <p><u>Планируемые к размещению объекты регионального значения:</u> Размещение объектов регионального значения не предусмотрено.</p> <p><u>Планируемые к размещению объекты местного (муниципальный район) значения:</u> Размещение объектов местного (муниципальный район) значения не предусмотрено.</p>

1	2
	<p><u>Планируемые к размещению объекты местного (поселение) значения:</u> Размещение объектов местного (поселение) значения не предусмотрено.</p>
	<p>Зоны садоводческих, огороднических или дачных некоммерческих объединений граждан</p>
0:СД	<p>Зона предназначена эксплуатации существующих территорий садоводческих, огороднических или дачных некоммерческих объединений граждан, эксплуатации существующих и размещения новых объектов транспортной и системы коммунальной инфраструктуры.</p> <p><u>Планируемые к размещению объекты регионального значения:</u> Размещение объектов регионального значения не предусмотрено.</p> <p><u>Планируемые к размещению объекты местного (муниципальный район) значения:</u> Размещение объектов местного (муниципальный район) значения не предусмотрено.</p> <p><u>Планируемые к размещению объекты местного (поселение) значения:</u> Размещение объектов местного (поселение) значения не предусмотрено.</p>
	<p>Зоны рекреационного назначения</p>
0:Л	<p>Зона занятая землями лесного фонда и предназначенная для использования таких земель в соответствии с лесохозяйственными регламентами.</p> <p><u>Планируемые к размещению объекты регионального значения:</u> Размещение объектов регионального значения не предусмотрено.</p> <p><u>Планируемые к размещению объекты местного (муниципальный район) значения:</u> Размещение объектов местного (муниципальный район) значения не предусмотрено.</p> <p><u>Планируемые к размещению объекты местного (поселение) значения:</u> Размещение объектов местного (поселение) значения не предусмотрено.</p>
	<p>Зоны специального назначения</p>
	<p>Зоны специального назначения</p>
0:СН	<p>Зона предназначена для эксплуатации существующих и размещения новых военных и иных режимных объектов, эксплуатации существующих и размещения новых объектов социальной, транспортной и системы коммунальной инфраструктуры.</p> <p><u>Планируемые к размещению объекты регионального значения:</u></p>

1	2
	<p>Размещение объектов регионального значения не предусмотрено.</p> <p><u>Планируемые к размещению объекты местного (муниципальный район) значения:</u> Размещение объектов местного (муниципальный район) значения не предусмотрено.</p> <p><u>Планируемые к размещению объекты местного (поселение) значения:</u> Размещение объектов местного (поселение) значения не предусмотрено.</p>
	Зона кладбищ
0:К	<p>Зона предназначена для эксплуатации существующих и размещения новых объектов ритуального назначения; эксплуатации существующих и размещения новых объектов транспортной и системы коммунальной инфраструктуры.</p> <p><u>Планируемые к размещению объекты регионального значения:</u> Размещение объектов регионального значения не предусмотрено.</p> <p><u>Планируемые к размещению объекты местного (муниципальный район) значения:</u> Размещение объектов местного (муниципальный район) значения не предусмотрено.</p> <p><u>Планируемые к размещению объекты местного (поселение) значения:</u> Размещение объектов местного (поселение) значения не предусмотрено.</p>
	Зона озелененных территорий специального назначения
0:ЗН	<p>Зона предназначена эксплуатации существующих и размещения новых озелененных территорий, выполняющих специальную функцию, эксплуатации существующих и размещения новых объектов транспортной и системы коммунальной инфраструктуры.</p> <p><u>Планируемые к размещению объекты регионального значения:</u> Размещение объектов регионального значения не предусмотрено.</p> <p><u>Планируемые к размещению объекты местного (муниципальный район) значения:</u> Размещение объектов местного (муниципальный район) значения не предусмотрено.</p> <p><u>Планируемые к размещению объекты местного (поселение) значения:</u> Размещение объектов местного (поселение) значения не предусмотрено.</p>

**Приложение к изменениям в генеральный план
муниципального образования
«Муринское сельское поселение»
Всеволожского муниципального района
Ленинградской области**

(Сведения о границах населенных пунктов, входящих в состав поселения)

Состав приложения:

- 1) описание местоположения границ деревни Лаврики;
- 2) описание местоположения границ города Мурино.

ГРАФИЧЕСКОЕ ОПИСАНИЕ

местоположения границ населенных пунктов, территориальных зон, особо охраняемых природных территорий, зон с особыми условиями использования территории

деревня Лаврики Муринского городского поселения Всеволожского муниципального района Ленинградской области

(наименование объекта, местоположение границ которого описано (далее - объект))

Раздел 1

Сведения об объекте

№ п/п	Характеристики объекта	Описание характеристик
1	2	3
1.	Местоположение объекта	Ленинградская область, район Всеволожский, деревня Лаврики
2.	Площадь объекта +/- величина погрешности определения площади (P +/- Дельта P)	396009 +/- 5286 м ²
3.	Иные характеристики объекта	-

Раздел 3

Сведения о местоположении измененных (уточненных) границ объекта

1. Система координат МСК-47, зона 2

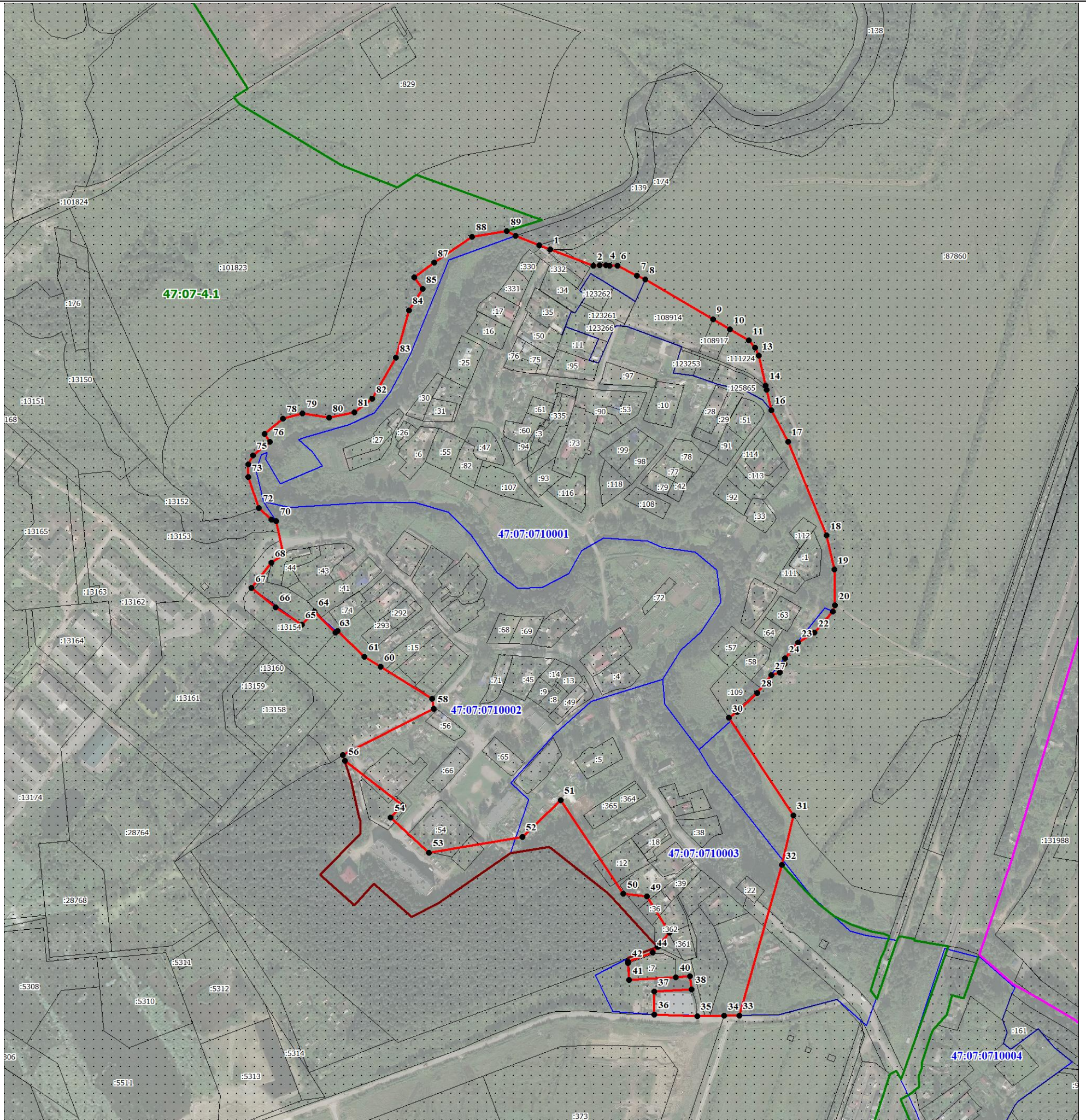
2. Сведения о характерных точках границ объекта

Обозначение характерных точек границ	Существующие координаты, м		Измененные (уточненные) координаты, м		Метод определения координат характерной точки	Средняя квадратическая погрешность положения характерной точки (Mt), м	Описание обозначения точки на местности (при наличии)
	X	Y	X	Y			
1	2	3	4	5	6	7	8
1	452034.64	2222114.04	452012.61	2222166.56	Картометрический метод	2.40	Закрепление отсутствует
2	-	-	451992.90	2222218.98	Картометрический метод	2.40	Закрепление отсутствует
3	-	-	451993.46	2222226.23	Картометрический метод	2.40	Закрепление отсутствует
4	-	-	451993.76	2222234.09	Картометрический метод	2.40	Закрепление отсутствует
5	-	-	451992.78	2222238.34	Картометрический метод	2.40	Закрепление отсутствует
6	-	-	451993.12	2222247.83	Картометрический метод	2.40	Закрепление отсутствует
7	-	-	451981.09	2222271.72	Картометрический метод	2.40	Закрепление отсутствует
8	-	-	451976.18	2222281.76	Картометрический метод	2.40	Закрепление отсутствует
9	-	-	451928.24	2222363.38	Картометрический метод	2.40	Закрепление отсутствует
10	-	-	451915.98	2222384.25	Картометрический метод	2.40	Закрепление отсутствует
11	-	-	451902.58	2222407.07	Картометрический метод	2.40	Закрепление отсутствует
12	-	-	451894.07	2222414.60	Картометрический метод	2.40	Закрепление отсутствует
13	-	-	451884.20	2222418.83	Картометрический метод	2.40	Закрепление отсутствует
14	-	-	451848.32	2222427.17	Картометрический метод	2.40	Закрепление отсутствует
15	-	-	451843.09	2222428.39	Картометрический метод	2.40	Закрепление отсутствует
16	-	-	451818.54	2222434.10	Картометрический метод	2.40	Закрепление отсутствует
17	-	-	451780.35	2222454.25	Картометрический метод	2.40	Закрепление отсутствует
18	-	-	451666.75	2222501.03	Картометрический метод	2.40	Закрепление отсутствует
19	-	-	451625.69	2222510.07	Картометрический метод	2.40	Закрепление отсутствует
20	-	-	451582.28	2222511.22	Картометрический метод	2.40	Закрепление отсутствует
21	-	-	451575.05	2222508.50	Картометрический метод	2.40	Закрепление отсутствует
22	-	-	451549.43	2222486.32	Картометрический метод	2.40	Закрепление отсутствует

2. Сведения о характерных точках границ объекта							
Обозначение характерных точек границ	Существующие координаты, м		Измененные (уточненные) координаты, м		Метод определения координат характерной точки	Средняя квадратическая погрешность положения характерной точки (Mt), м	Описание обозначения точки на местности (при наличии)
	X	Y	X	Y			
1	2	3	4	5	6	7	8
23	-	-	451537.11	2222466.34	Картометрический метод	2.40	Закрепление отсутствует
24	-	-	451518.28	2222450.78	Картометрический метод	2.40	Закрепление отсутствует
25	-	-	451511.41	2222449.79	Картометрический метод	2.40	Закрепление отсутствует
26	-	-	451501.10	2222444.34	Картометрический метод	2.40	Закрепление отсутствует
27	-	-	451497.98	2222433.92	Картометрический метод	2.40	Закрепление отсутствует
28	-	-	451476.62	2222417.06	Картометрический метод	2.40	Закрепление отсутствует
29	-	-	451453.37	2222392.93	Картометрический метод	2.40	Закрепление отсутствует
30	-	-	451446.37	2222382.53	Картометрический метод	2.40	Закрепление отсутствует
31	-	-	451328.52	2222460.60	Картометрический метод	2.40	Закрепление отсутствует
32	-	-	451268.46	2222446.91	Картометрический метод	2.40	Закрепление отсутствует
33	-	-	451086.43	2222395.11	Картометрический метод	2.40	Закрепление отсутствует
34	-	-	451086.24	2222376.97	Картометрический метод	2.40	Закрепление отсутствует
35	-	-	451085.96	2222344.48	Картометрический метод	2.40	Закрепление отсутствует
36	-	-	451087.56	2222292.53	Картометрический метод	2.40	Закрепление отсутствует
37	-	-	451115.33	2222292.53	Картометрический метод	2.40	Закрепление отсутствует
38	-	-	451118.22	2222337.77	Картометрический метод	2.40	Закрепление отсутствует
39	-	-	451133.70	2222335.62	Картометрический метод	2.40	Закрепление отсутствует
40	-	-	451132.69	2222318.79	Картометрический метод	2.40	Закрепление отсутствует
41	-	-	451129.37	2222261.67	Картометрический метод	2.40	Закрепление отсутствует
42	-	-	451150.12	2222260.97	Картометрический метод	2.40	Закрепление отсутствует
43	-	-	451151.44	2222260.94	Картометрический метод	2.40	Закрепление отсутствует
44	-	-	451162.81	2222290.66	Картометрический метод	2.40	Закрепление отсутствует
45	-	-	451169.26	2222296.14	Картометрический метод	2.40	Закрепление отсутствует
46	-	-	451169.45	2222296.65	Картометрический метод	2.40	Закрепление отсутствует
47	-	-	451169.63	2222296.45	Картометрический метод	2.40	Закрепление отсутствует

2. Сведения о характерных точках границ объекта							
Обозначение характерных точек границ	Существующие координаты, м		Измененные (уточненные) координаты, м		Метод определения координат характерной точки	Средняя квадратическая погрешность положения характерной точки (Mt), м	Описание обозначения точки на местности (при наличии)
	X	Y	X	Y			
1	2	3	4	5	6	7	8
48	-	-	451186.84	2222311.09	Картометрический метод	2.40	Закрепление отсутствует
49	-	-	451230.48	2222283.36	Картометрический метод	2.40	Закрепление отсутствует
50	-	-	451233.49	2222255.06	Картометрический метод	2.40	Закрепление отсутствует
51	-	-	451347.06	2222179.18	Картометрический метод	2.40	Закрепление отсутствует
52	-	-	451302.60	2222132.70	Картометрический метод	2.40	Закрепление отсутствует
53	-	-	451283.41	2222019.95	Картометрический метод	2.40	Закрепление отсутствует
54	-	-	451325.90	2221973.77	Картометрический метод	2.40	Закрепление отсутствует
55	-	-	451340.59	2221988.15	Картометрический метод	2.40	Закрепление отсутствует
56	-	-	451394.38	2221918.04	Картометрический метод	2.40	Закрепление отсутствует
57	-	-	451401.49	2221915.74	Картометрический метод	2.40	Закрепление отсутствует
58	-	-	451457.55	2222025.88	Картометрический метод	2.40	Закрепление отсутствует
59	-	-	451469.39	2222023.74	Картометрический метод	2.40	Закрепление отсутствует
60	-	-	451507.92	2221961.20	Картометрический метод	2.40	Закрепление отсутствует
61	-	-	451520.24	2221941.72	Картометрический метод	2.40	Закрепление отсутствует
62	-	-	451551.28	2221909.01	Картометрический метод	2.40	Закрепление отсутствует
63	-	-	451549.67	2221907.02	Картометрический метод	2.40	Закрепление отсутствует
64	-	-	451574.78	2221881.65	Картометрический метод	2.40	Закрепление отсутствует
65	-	-	451559.02	2221865.90	Картометрический метод	2.40	Закрепление отсутствует
66	-	-	451580.17	2221834.33	Картометрический метод	2.40	Закрепление отсутствует
67	-	-	451603.40	2221805.24	Картометрический метод	2.40	Закрепление отсутствует
68	-	-	451633.86	2221829.08	Картометрический метод	2.40	Закрепление отсутствует
69	-	-	451643.36	2221843.80	Картометрический метод	2.40	Закрепление отсутствует
70	-	-	451684.46	2221835.02	Картометрический метод	2.40	Закрепление отсутствует
71	-	-	451686.29	2221829.20	Картометрический метод	2.40	Закрепление отсутствует
72	-	-	451700.11	2221814.08	Картометрический метод	2.40	Закрепление отсутствует

План границ объекта



Масштаб 1:5000

Используемые условные знаки и обозначения:

- 1 - характерная точка границы объекта
- уточняемая (изменяемая) часть границы объекта
- существующая часть границы объекта, сведения о которой содержатся в Едином государственном реестре недвижимости
- граница кадастрового квартала
- граница муниципального образования, имеющаяся в Едином государственном реестре недвижимости сведения о которой достаточны для определения её местоположения
- граница населенного пункта, имеющаяся в Едином государственном реестре недвижимости сведения о которой достаточны для определения её местоположения
- существующие границы земельного участка, имеющиеся в Едином государственном реестре недвижимости сведения о которых достаточны для определения их местоположения
- :40 - обозначение земельного участка, сведения о котором содержатся в Едином государственном реестре недвижимости
- 47:07:0000000 - номер кадастрового квартала
- 1 - область и номер выносного листа

Подпись _____

Дата «__» _____ 20__ г.

Место для оттиска печати (при наличии) лица, составившего описание местоположения границ объекта

ТЕКСТОВОЕ ОПИСАНИЕ
местоположения границ населенных пунктов, территориальных зон

Прохождение границы		Описание прохождения границы
от точки	до точки	
1	2	3
1	2	-
2	3	-
3	4	-
4	5	-
5	6	-
6	7	-
7	8	-
8	9	-
9	10	-
10	11	-
11	12	-
12	13	-
13	14	-
14	15	-
15	16	-
16	17	-
17	18	-
18	19	-
19	20	-
20	21	-
21	22	-
22	23	-
23	24	-
24	25	-
25	26	-
26	27	-
27	28	-
28	29	-
29	30	-
30	31	-
31	32	-
32	33	-
33	34	-
34	35	-
35	36	-
36	37	-
37	38	-

ТЕКСТОВОЕ ОПИСАНИЕ
местоположения границ населенных пунктов, территориальных зон

Прохождение границы		Описание прохождения границы
от точки	до точки	
1	2	3
38	39	-
39	40	-
40	41	-
41	42	-
42	43	-
43	44	-
44	45	-
45	46	-
46	47	-
47	48	-
48	49	-
49	50	-
50	51	-
51	52	-
52	53	-
53	54	-
54	55	-
55	56	-
56	57	-
57	58	-
58	59	-
59	60	-
60	61	-
61	62	-
62	63	-
63	64	-
64	65	-
65	66	-
66	67	-
67	68	-
68	69	-
69	70	-
70	71	-
71	72	-
72	73	-
73	74	-
74	75	-

ТЕКСТОВОЕ ОПИСАНИЕ
местоположения границ населенных пунктов, территориальных зон

Прохождение границы		Описание прохождения границы
от точки	до точки	
1	2	3
75	76	-
76	77	-
77	78	-
78	79	-
79	80	-
80	81	-
81	82	-
82	83	-
83	84	-
84	85	-
85	86	-
86	87	-
87	88	-
88	89	-
89	90	-
90	91	-
91	1	-

ГРАФИЧЕСКОЕ ОПИСАНИЕ

местоположения границ населенных пунктов, территориальных зон, особо охраняемых природных территорий, зон с особыми условиями использования территории

город Мурино Муринского городского поселения Всеволожского муниципального района Ленинградской области

(наименование объекта, местоположение границ которого описано (далее - объект))

Раздел 1

Сведения об объекте

№ п/п	Характеристики объекта	Описание характеристик
1	2	3
1.	Местоположение объекта	Ленинградская область, район Всеволожский, город Мурино
2.	Площадь объекта +/- величина погрешности определения площади (P +/- Дельта P)	13460221 +/- 30818 м ²
3.	Иные характеристики объекта	-

Раздел 3

Сведения о местоположении измененных (уточненных) границ объекта

1. Система координат МСК-47, зона 2

2. Сведения о характерных точках границ объекта

Обозначение характерных точек границ	Существующие координаты, м		Измененные (уточненные) координаты, м		Метод определения координат характерной точки	Средняя квадратическая погрешность положения характерной точки (M _t), м	Описание обозначения точки на местности (при наличии)
	X	Y	X	Y			
1	2	3	4	5	6	7	8
1	447716.62	2223460.78	451108.36	2222754.95	Картометрический метод	2.40	Закрепление отсутствует
2	447710.89	2223506.94	451082.19	2222799.26	Картометрический метод	2.40	Закрепление отсутствует
3	447660.26	2223499.79	451066.33	2222821.19	Картометрический метод	2.40	Закрепление отсутствует
4	447658.44	2223510.11	451064.58	2222823.71	Картометрический метод	2.40	Закрепление отсутствует
5	447639.05	2223507.04	451043.48	2222855.62	Картометрический метод	2.40	Закрепление отсутствует
6	447639.49	2223504.10	451041.72	2222861.74	Картометрический метод	2.40	Закрепление отсутствует
7	447647.35	2223504.72	451043.11	2222876.79	Картометрический метод	2.40	Закрепление отсутствует
8	447648.15	2223496.33	451042.18	2222884.75	Картометрический метод	2.40	Закрепление отсутствует
9	447640.83	2223495.50	451035.86	2222906.29	Картометрический метод	2.40	Закрепление отсутствует
10	447643.26	2223480.17	451023.69	2222935.86	Картометрический метод	2.40	Закрепление отсутствует
11	447645.71	2223464.61	451006.30	2222960.10	Картометрический метод	2.40	Закрепление отсутствует
12	447648.07	2223451.17	450964.08	2223005.22	Картометрический метод	2.40	Закрепление отсутствует
13	-	-	450867.97	2223082.50	Картометрический метод	2.40	Закрепление отсутствует
14	-	-	450860.90	2223087.66	Картометрический метод	2.40	Закрепление отсутствует
15	-	-	450851.26	2223083.35	Картометрический метод	2.40	Закрепление отсутствует
16	-	-	450848.48	2223082.29	Картометрический метод	2.40	Закрепление отсутствует
17	-	-	450846.27	2223082.36	Картометрический метод	2.40	Закрепление отсутствует
18	-	-	450840.72	2223086.00	Картометрический метод	2.40	Закрепление отсутствует
19	-	-	450834.48	2223089.02	Картометрический метод	2.40	Закрепление отсутствует
20	-	-	450828.27	2223091.01	Картометрический метод	2.40	Закрепление отсутствует
21	-	-	450807.02	2223093.50	Картометрический метод	2.40	Закрепление отсутствует
22	-	-	450801.65	2223095.57	Картометрический метод	2.40	Закрепление отсутствует

2. Сведения о характерных точках границ объекта							
Обозначение характерных точек границ	Существующие координаты, м		Измененные (уточненные) координаты, м		Метод определения координат характерной точки	Средняя квадратическая погрешность положения характерной точки (Mt), м	Описание обозначения точки на местности (при наличии)
	X	Y	X	Y			
1	2	3	4	5	6	7	8
23	-	-	450772.68	2223112.95	Картометрический метод	2.40	Закрепление отсутствует
24	-	-	450767.87	2223117.67	Картометрический метод	2.40	Закрепление отсутствует
25	-	-	450761.61	2223131.11	Картометрический метод	2.40	Закрепление отсутствует
26	-	-	450755.64	2223140.04	Картометрический метод	2.40	Закрепление отсутствует
27	-	-	450743.40	2223149.33	Картометрический метод	2.40	Закрепление отсутствует
28	-	-	450725.43	2223156.02	Картометрический метод	2.40	Закрепление отсутствует
29	-	-	450705.36	2223160.17	Картометрический метод	2.40	Закрепление отсутствует
30	-	-	450683.10	2223166.55	Картометрический метод	2.40	Закрепление отсутствует
31	-	-	450662.06	2223171.40	Картометрический метод	2.40	Закрепление отсутствует
32	-	-	450642.92	2223173.17	Картометрический метод	2.40	Закрепление отсутствует
33	-	-	450631.22	2223174.69	Картометрический метод	2.40	Закрепление отсутствует
34	-	-	450624.58	2223176.25	Картометрический метод	2.40	Закрепление отсутствует
35	-	-	450624.42	2223176.61	Картометрический метод	2.40	Закрепление отсутствует
36	-	-	450624.17	2223180.85	Картометрический метод	2.40	Закрепление отсутствует
37	-	-	450623.50	2223184.16	Картометрический метод	2.40	Закрепление отсутствует
38	-	-	450622.31	2223186.61	Картометрический метод	2.40	Закрепление отсутствует
39	-	-	450617.39	2223192.16	Картометрический метод	2.40	Закрепление отсутствует
40	-	-	450609.57	2223196.96	Картометрический метод	2.40	Закрепление отсутствует
41	-	-	450597.47	2223201.20	Картометрический метод	2.40	Закрепление отсутствует
42	-	-	450589.15	2223197.79	Картометрический метод	2.40	Закрепление отсутствует
43	-	-	450581.92	2223193.71	Картометрический метод	2.40	Закрепление отсутствует
44	-	-	450577.81	2223193.09	Картометрический метод	2.40	Закрепление отсутствует
45	-	-	450506.14	2223199.07	Картометрический метод	2.40	Закрепление отсутствует
46	-	-	450497.98	2223197.58	Картометрический метод	2.40	Закрепление отсутствует
47	-	-	450490.04	2223196.70	Картометрический метод	2.40	Закрепление отсутствует

2. Сведения о характерных точках границ объекта							
Обозначение характерных точек границ	Существующие координаты, м		Измененные (уточненные) координаты, м		Метод определения координат характерной точки	Средняя квадратическая погрешность положения характерной точки (Mt), м	Описание обозначения точки на местности (при наличии)
	X	Y	X	Y			
1	2	3	4	5	6	7	8
48	-	-	450474.44	2223196.27	Картометрический метод	2.40	Закрепление отсутствует
49	-	-	450447.40	2223196.85	Картометрический метод	2.40	Закрепление отсутствует
50	-	-	450410.99	2223201.17	Картометрический метод	2.40	Закрепление отсутствует
51	-	-	450394.09	2223202.32	Картометрический метод	2.40	Закрепление отсутствует
52	-	-	450382.22	2223202.08	Картометрический метод	2.40	Закрепление отсутствует
53	-	-	450371.72	2223200.86	Картометрический метод	2.40	Закрепление отсутствует
54	-	-	450362.28	2223198.92	Картометрический метод	2.40	Закрепление отсутствует
55	-	-	450340.78	2223193.14	Картометрический метод	2.40	Закрепление отсутствует
56	-	-	450322.64	2223188.59	Картометрический метод	2.40	Закрепление отсутствует
57	-	-	450311.41	2223186.29	Картометрический метод	2.40	Закрепление отсутствует
58	-	-	450296.30	2223183.93	Картометрический метод	2.40	Закрепление отсутствует
59	-	-	450278.33	2223182.68	Картометрический метод	2.40	Закрепление отсутствует
60	-	-	450258.52	2223182.93	Картометрический метод	2.40	Закрепление отсутствует
61	-	-	450241.52	2223184.34	Картометрический метод	2.40	Закрепление отсутствует
62	-	-	450183.26	2223192.13	Картометрический метод	2.40	Закрепление отсутствует
63	-	-	450133.37	2223200.43	Картометрический метод	2.40	Закрепление отсутствует
64	-	-	450093.15	2223208.55	Картометрический метод	2.40	Закрепление отсутствует
65	-	-	450049.28	2223219.44	Картометрический метод	2.40	Закрепление отсутствует
66	-	-	450014.59	2223228.66	Картометрический метод	2.40	Закрепление отсутствует
67	-	-	449990.87	2223233.42	Картометрический метод	2.40	Закрепление отсутствует
68	-	-	449980.38	2223234.52	Картометрический метод	2.40	Закрепление отсутствует
69	-	-	449965.58	2223235.21	Картометрический метод	2.40	Закрепление отсутствует
70	-	-	449950.79	2223234.84	Картометрический метод	2.40	Закрепление отсутствует
71	-	-	449937.71	2223234.06	Картометрический метод	2.40	Закрепление отсутствует
72	-	-	449846.99	2223236.13	Картометрический метод	2.40	Закрепление отсутствует

2. Сведения о характерных точках границ объекта							
Обозначение характерных точек границ	Существующие координаты, м		Измененные (уточненные) координаты, м		Метод определения координат характерной точки	Средняя квадратическая погрешность положения характерной точки (Mt), м	Описание обозначения точки на местности (при наличии)
	X	Y	X	Y			
1	2	3	4	5	6	7	8
73	-	-	449805.30	2223230.08	Картометрический метод	2.40	Закрепление отсутствует
74	-	-	449767.70	2223205.52	Картометрический метод	2.40	Закрепление отсутствует
75	-	-	449727.52	2223147.61	Картометрический метод	2.40	Закрепление отсутствует
76	-	-	449687.19	2223089.54	Картометрический метод	2.40	Закрепление отсутствует
77	-	-	449601.35	2223055.30	Картометрический метод	2.40	Закрепление отсутствует
78	-	-	449544.49	2223037.19	Картометрический метод	2.40	Закрепление отсутствует
79	-	-	449487.30	2223006.31	Картометрический метод	2.40	Закрепление отсутствует
80	-	-	449451.52	2222993.60	Картометрический метод	2.40	Закрепление отсутствует
81	-	-	449413.41	2222969.29	Картометрический метод	2.40	Закрепление отсутствует
82	-	-	449372.81	2222951.01	Картометрический метод	2.40	Закрепление отсутствует
83	-	-	449338.31	2222911.47	Картометрический метод	2.40	Закрепление отсутствует
84	-	-	449323.97	2222852.91	Картометрический метод	2.40	Закрепление отсутствует
85	-	-	449328.45	2222819.51	Картометрический метод	2.40	Закрепление отсутствует
86	-	-	449329.82	2222810.40	Картометрический метод	2.40	Закрепление отсутствует
87	-	-	449333.49	2222789.18	Картометрический метод	2.40	Закрепление отсутствует
88	-	-	449329.12	2222728.81	Картометрический метод	2.40	Закрепление отсутствует
89	-	-	449259.40	2222659.17	Картометрический метод	2.40	Закрепление отсутствует
90	-	-	449218.82	2222674.74	Картометрический метод	2.40	Закрепление отсутствует
91	-	-	449198.04	2222677.97	Картометрический метод	2.40	Закрепление отсутствует
92	-	-	449151.45	2222716.10	Картометрический метод	2.40	Закрепление отсутствует
93	-	-	449143.96	2222721.10	Картометрический метод	2.40	Закрепление отсутствует
94	-	-	449132.46	2222729.36	Картометрический метод	2.40	Закрепление отсутствует
95	-	-	449115.70	2222738.81	Картометрический метод	2.40	Закрепление отсутствует
96	-	-	449093.73	2222748.89	Картометрический метод	2.40	Закрепление отсутствует
97	-	-	449081.41	2222753.59	Картометрический метод	2.40	Закрепление отсутствует

2. Сведения о характерных точках границ объекта							
Обозначение характерных точек границ	Существующие координаты, м		Измененные (уточненные) координаты, м		Метод определения координат характерной точки	Средняя квадратическая погрешность положения характерной точки (Mt), м	Описание обозначения точки на местности (при наличии)
	X	Y	X	Y			
1	2	3	4	5	6	7	8
98	-	-	449038.04	2222760.23	Картометрический метод	2.40	Закрепление отсутствует
99	-	-	449019.69	2222762.42	Картометрический метод	2.40	Закрепление отсутствует
100	-	-	449004.86	2222761.13	Картометрический метод	2.40	Закрепление отсутствует
101	-	-	448983.01	2222756.18	Картометрический метод	2.40	Закрепление отсутствует
102	-	-	448963.14	2222753.59	Картометрический метод	2.40	Закрепление отсутствует
103	-	-	448952.69	2222753.76	Картометрический метод	2.40	Закрепление отсутствует
104	-	-	448940.49	2222756.14	Картометрический метод	2.40	Закрепление отсутствует
105	-	-	448924.39	2222761.91	Картометрический метод	2.40	Закрепление отсутствует
106	-	-	448906.00	2222768.54	Картометрический метод	2.40	Закрепление отсутствует
107	-	-	448893.04	2222771.87	Картометрический метод	2.40	Закрепление отсутствует
108	-	-	448857.53	2222769.98	Картометрический метод	2.40	Закрепление отсутствует
109	-	-	448843.27	2222769.43	Картометрический метод	2.40	Закрепление отсутствует
110	-	-	448833.07	2222770.57	Картометрический метод	2.40	Закрепление отсутствует
111	-	-	448820.61	2222773.88	Картометрический метод	2.40	Закрепление отсутствует
112	-	-	448807.63	2222780.62	Картометрический метод	2.40	Закрепление отсутствует
113	-	-	448772.17	2222805.23	Картометрический метод	2.40	Закрепление отсутствует
114	-	-	448795.59	2222867.55	Картометрический метод	2.40	Закрепление отсутствует
115	-	-	448789.76	2222869.61	Картометрический метод	2.40	Закрепление отсутствует
116	-	-	448792.95	2222936.65	Картометрический метод	2.40	Закрепление отсутствует
117	-	-	448793.12	2222940.26	Картометрический метод	2.40	Закрепление отсутствует
118	-	-	448800.01	2222976.43	Картометрический метод	2.40	Закрепление отсутствует
119	-	-	448811.95	2223039.06	Картометрический метод	2.40	Закрепление отсутствует
120	-	-	448823.09	2223095.77	Картометрический метод	2.40	Закрепление отсутствует
121	-	-	448825.75	2223110.79	Картометрический метод	2.40	Закрепление отсутствует
122	-	-	448831.22	2223136.38	Картометрический метод	2.40	Закрепление отсутствует

2. Сведения о характерных точках границ объекта							
Обозначение характерных точек границ	Существующие координаты, м		Измененные (уточненные) координаты, м		Метод определения координат характерной точки	Средняя квадратическая погрешность положения характерной точки (Mt), м	Описание обозначения точки на местности (при наличии)
	X	Y	X	Y			
1	2	3	4	5	6	7	8
123	-	-	448757.29	2223134.14	Картометрический метод	2.40	Закрепление отсутствует
124	-	-	448748.75	2223133.43	Картометрический метод	2.40	Закрепление отсутствует
125	-	-	448740.23	2223132.44	Картометрический метод	2.40	Закрепление отсутствует
126	-	-	448731.74	2223131.21	Картометрический метод	2.40	Закрепление отсутствует
127	-	-	448723.30	2223129.67	Картометрический метод	2.40	Закрепление отсутствует
128	-	-	448714.95	2223127.89	Картометрический метод	2.40	Закрепление отсутствует
129	-	-	448706.60	2223125.82	Картометрический метод	2.40	Закрепление отсутствует
130	-	-	448698.36	2223123.51	Картометрический метод	2.40	Закрепление отсутствует
131	-	-	448690.17	2223120.92	Картометрический метод	2.40	Закрепление отсутствует
132	-	-	448682.09	2223118.09	Картометрический метод	2.40	Закрепление отсутствует
133	-	-	448671.38	2223113.26	Картометрический метод	2.40	Закрепление отсутствует
134	-	-	448660.84	2223108.09	Картометрический метод	2.40	Закрепление отсутствует
135	-	-	448650.47	2223102.57	Картометрический метод	2.40	Закрепление отсутствует
136	-	-	448640.31	2223096.72	Картометрический метод	2.40	Закрепление отсутствует
137	-	-	448630.34	2223090.52	Картометрический метод	2.40	Закрепление отсутствует
138	-	-	448620.57	2223084.00	Картометрический метод	2.40	Закрепление отсутствует
139	-	-	448611.03	2223077.17	Картометрический метод	2.40	Закрепление отсутствует
140	-	-	448601.71	2223070.01	Картометрический метод	2.40	Закрепление отсутствует
141	-	-	448592.65	2223062.55	Картометрический метод	2.40	Закрепление отсутствует
142	-	-	448583.83	2223054.81	Картометрический метод	2.40	Закрепление отсутствует
143	-	-	448576.22	2223057.85	Картометрический метод	2.40	Закрепление отсутствует
144	-	-	448576.00	2223061.23	Картометрический метод	2.40	Закрепление отсутствует
145	-	-	448571.32	2223077.83	Картометрический метод	2.40	Закрепление отсутствует
146	-	-	448564.08	2223090.48	Картометрический метод	2.40	Закрепление отсутствует
147	-	-	448556.43	2223103.97	Картометрический метод	2.40	Закрепление отсутствует

2. Сведения о характерных точках границ объекта							
Обозначение характерных точек границ	Существующие координаты, м		Измененные (уточненные) координаты, м		Метод определения координат характерной точки	Средняя квадратическая погрешность положения характерной точки (Mt), м	Описание обозначения точки на местности (при наличии)
	X	Y	X	Y			
1	2	3	4	5	6	7	8
148	-	-	448552.48	2223109.84	Картометрический метод	2.40	Закрепление отсутствует
149	-	-	448543.00	2223122.64	Картометрический метод	2.40	Закрепление отсутствует
150	-	-	448534.37	2223138.73	Картометрический метод	2.40	Закрепление отсутствует
151	-	-	448529.45	2223151.63	Картометрический метод	2.40	Закрепление отсутствует
152	-	-	448523.46	2223170.32	Картометрический метод	2.40	Закрепление отсутствует
153	-	-	448521.06	2223184.04	Картометрический метод	2.40	Закрепление отсутствует
154	-	-	448521.13	2223186.33	Картометрический метод	2.40	Закрепление отсутствует
155	-	-	448505.59	2223243.66	Картометрический метод	2.40	Закрепление отсутствует
156	-	-	448502.05	2223256.22	Картометрический метод	2.40	Закрепление отсутствует
157	-	-	448495.64	2223282.25	Картометрический метод	2.40	Закрепление отсутствует
158	-	-	448459.83	2223438.07	Картометрический метод	2.40	Закрепление отсутствует
159	-	-	448451.37	2223473.16	Картометрический метод	2.40	Закрепление отсутствует
160	-	-	448443.97	2223503.60	Картометрический метод	2.40	Закрепление отсутствует
161	-	-	448433.30	2223547.28	Картометрический метод	2.40	Закрепление отсутствует
162	-	-	448401.27	2223515.48	Картометрический метод	2.40	Закрепление отсутствует
163	-	-	448394.13	2223477.72	Картометрический метод	2.40	Закрепление отсутствует
164	-	-	448413.79	2223446.48	Картометрический метод	2.40	Закрепление отсутствует
165	-	-	448433.26	2223436.98	Картометрический метод	2.40	Закрепление отсутствует
166	-	-	448436.48	2223434.37	Картометрический метод	2.40	Закрепление отсутствует
167	-	-	448439.92	2223428.13	Картометрический метод	2.40	Закрепление отсутствует
168	-	-	448442.71	2223409.31	Картометрический метод	2.40	Закрепление отсутствует
169	-	-	448447.41	2223401.42	Картометрический метод	2.40	Закрепление отсутствует
170	-	-	448457.25	2223388.98	Картометрический метод	2.40	Закрепление отсутствует
171	-	-	448462.44	2223376.91	Картометрический метод	2.40	Закрепление отсутствует
172	-	-	448462.92	2223370.23	Картометрический метод	2.40	Закрепление отсутствует

2. Сведения о характерных точках границ объекта							
Обозначение характерных точек границ	Существующие координаты, м		Измененные (уточненные) координаты, м		Метод определения координат характерной точки	Средняя квадратическая погрешность положения характерной точки (Mt), м	Описание обозначения точки на местности (при наличии)
	X	Y	X	Y			
1	2	3	4	5	6	7	8
173	-	-	448458.10	2223358.62	Картометрический метод	2.40	Закрепление отсутствует
174	-	-	448443.60	2223339.80	Картометрический метод	2.40	Закрепление отсутствует
175	-	-	448435.49	2223328.12	Картометрический метод	2.40	Закрепление отсутствует
176	-	-	448395.53	2223289.08	Картометрический метод	2.40	Закрепление отсутствует
177	-	-	448388.41	2223283.48	Картометрический метод	2.40	Закрепление отсутствует
178	-	-	448369.85	2223277.26	Картометрический метод	2.40	Закрепление отсутствует
179	-	-	448359.27	2223276.27	Картометрический метод	2.40	Закрепление отсутствует
180	-	-	448346.13	2223276.09	Картометрический метод	2.40	Закрепление отсутствует
181	-	-	448330.43	2223277.56	Картометрический метод	2.40	Закрепление отсутствует
182	-	-	448321.49	2223281.66	Картометрический метод	2.40	Закрепление отсутствует
183	-	-	448294.23	2223300.72	Картометрический метод	2.40	Закрепление отсутствует
184	-	-	448284.57	2223302.68	Картометрический метод	2.40	Закрепление отсутствует
185	-	-	448275.36	2223301.29	Картометрический метод	2.40	Закрепление отсутствует
186	-	-	448265.39	2223295.70	Картометрический метод	2.40	Закрепление отсутствует
187	-	-	448220.10	2223280.86	Картометрический метод	2.40	Закрепление отсутствует
188	-	-	448207.61	2223278.33	Картометрический метод	2.40	Закрепление отсутствует
189	-	-	448191.17	2223278.49	Картометрический метод	2.40	Закрепление отсутствует
190	-	-	448182.96	2223277.97	Картометрический метод	2.40	Закрепление отсутствует
191	-	-	448175.18	2223274.73	Картометрический метод	2.40	Закрепление отсутствует
192	-	-	448170.99	2223266.84	Картометрический метод	2.40	Закрепление отсутствует
193	-	-	448168.14	2223247.24	Картометрический метод	2.40	Закрепление отсутствует
194	-	-	448164.04	2223233.87	Картометрический метод	2.40	Закрепление отсутствует
195	-	-	448155.49	2223186.63	Картометрический метод	2.40	Закрепление отсутствует
196	-	-	448141.88	2223170.31	Картометрический метод	2.40	Закрепление отсутствует
197	-	-	448130.88	2223165.53	Картометрический метод	2.40	Закрепление отсутствует

2. Сведения о характерных точках границ объекта							
Обозначение характерных точек границ	Существующие координаты, м		Измененные (уточненные) координаты, м		Метод определения координат характерной точки	Средняя квадратическая погрешность положения характерной точки (Mt), м	Описание обозначения точки на местности (при наличии)
	X	Y	X	Y			
1	2	3	4	5	6	7	8
198	-	-	448120.45	2223163.62	Картометрический метод	2.40	Закрепление отсутствует
199	-	-	448109.14	2223162.77	Картометрический метод	2.40	Закрепление отсутствует
200	-	-	448106.99	2223160.82	Картометрический метод	2.40	Закрепление отсутствует
201	-	-	448105.60	2223154.70	Картометрический метод	2.40	Закрепление отсутствует
202	-	-	448103.74	2223151.38	Картометрический метод	2.40	Закрепление отсутствует
203	-	-	448091.80	2223143.84	Картометрический метод	2.40	Закрепление отсутствует
204	-	-	448090.73	2223143.17	Картометрический метод	2.40	Закрепление отсутствует
205	-	-	448088.12	2223142.15	Картометрический метод	2.40	Закрепление отсутствует
206	-	-	448084.05	2223140.56	Картометрический метод	2.40	Закрепление отсутствует
207	-	-	448068.15	2223139.90	Картометрический метод	2.40	Закрепление отсутствует
208	-	-	448059.07	2223130.13	Картометрический метод	2.40	Закрепление отсутствует
209	-	-	448039.14	2223116.86	Картометрический метод	2.40	Закрепление отсутствует
210	-	-	448035.36	2223116.82	Картометрический метод	2.40	Закрепление отсутствует
211	-	-	448032.76	2223122.63	Картометрический метод	2.40	Закрепление отсутствует
212	-	-	448027.79	2223176.42	Картометрический метод	2.40	Закрепление отсутствует
213	-	-	448025.03	2223193.98	Картометрический метод	2.40	Закрепление отсутствует
214	-	-	448019.76	2223211.08	Картометрический метод	2.40	Закрепление отсутствует
215	-	-	448011.92	2223231.50	Картометрический метод	2.40	Закрепление отсутствует
216	-	-	448008.79	2223245.29	Картометрический метод	2.40	Закрепление отсутствует
217	-	-	448001.42	2223262.99	Картометрический метод	2.40	Закрепление отсутствует
218	-	-	447993.75	2223270.00	Картометрический метод	2.40	Закрепление отсутствует
219	-	-	447982.35	2223276.13	Картометрический метод	2.40	Закрепление отсутствует
220	-	-	447968.87	2223282.23	Картометрический метод	2.40	Закрепление отсутствует
221	-	-	447954.54	2223287.04	Картометрический метод	2.40	Закрепление отсутствует
222	-	-	447941.93	2223289.81	Картометрический метод	2.40	Закрепление отсутствует

2. Сведения о характерных точках границ объекта							
Обозначение характерных точек границ	Существующие координаты, м		Измененные (уточненные) координаты, м		Метод определения координат характерной точки	Средняя квадратическая погрешность положения характерной точки (Mt), м	Описание обозначения точки на местности (при наличии)
	X	Y	X	Y			
1	2	3	4	5	6	7	8
223	-	-	447936.06	2223289.72	Картометрический метод	2.40	Закрепление отсутствует
224	-	-	447932.06	2223286.85	Картометрический метод	2.40	Закрепление отсутствует
225	-	-	447927.38	2223282.05	Картометрический метод	2.40	Закрепление отсутствует
226	-	-	447924.48	2223279.49	Картометрический метод	2.40	Закрепление отсутствует
227	-	-	447917.35	2223280.23	Картометрический метод	2.40	Закрепление отсутствует
228	-	-	447865.94	2223300.23	Картометрический метод	2.40	Закрепление отсутствует
229	-	-	447846.52	2223310.01	Картометрический метод	2.40	Закрепление отсутствует
230	-	-	447838.89	2223314.94	Картометрический метод	2.40	Закрепление отсутствует
231	-	-	447833.02	2223315.68	Картометрический метод	2.40	Закрепление отсутствует
232	-	-	447828.87	2223313.11	Картометрический метод	2.40	Закрепление отсутствует
233	-	-	447822.70	2223304.23	Картометрический метод	2.40	Закрепление отсутствует
234	-	-	447814.48	2223293.62	Картометрический метод	2.40	Закрепление отсутствует
235	-	-	447808.25	2223289.76	Картометрический метод	2.40	Закрепление отсутствует
236	-	-	447786.54	2223284.42	Картометрический метод	2.40	Закрепление отсутствует
237	-	-	447781.58	2223279.33	Картометрический метод	2.40	Закрепление отсутствует
238	-	-	447779.15	2223273.00	Картометрический метод	2.40	Закрепление отсутствует
239	-	-	447779.26	2223265.46	Картометрический метод	2.40	Закрепление отсутствует
240	-	-	447777.25	2223260.20	Картометрический метод	2.40	Закрепление отсутствует
241	-	-	447773.51	2223257.21	Картометрический метод	2.40	Закрепление отсутствует
242	-	-	447768.06	2223257.55	Картометрический метод	2.40	Закрепление отсутствует
243	-	-	447763.05	2223256.22	Картометрический метод	2.40	Закрепление отсутствует
244	-	-	447759.75	2223252.41	Картометрический метод	2.40	Закрепление отсутствует
245	-	-	447759.03	2223244.84	Картометрический метод	2.40	Закрепление отсутствует
246	-	-	447761.65	2223237.75	Картометрический метод	2.40	Закрепление отсутствует
247	-	-	447764.61	2223235.29	Картометрический метод	2.40	Закрепление отсутствует

2. Сведения о характерных точках границ объекта							
Обозначение характерных точек границ	Существующие координаты, м		Измененные (уточненные) координаты, м		Метод определения координат характерной точки	Средняя квадратическая погрешность положения характерной точки (Mt), м	Описание обозначения точки на местности (при наличии)
	X	Y	X	Y			
1	2	3	4	5	6	7	8
248	-	-	447762.56	2223231.48	Картометрический метод	2.40	Закрепление отсутствует
249	-	-	447746.34	2223223.28	Картометрический метод	2.40	Закрепление отсутствует
250	-	-	447735.98	2223214.33	Картометрический метод	2.40	Закрепление отсутствует
251	-	-	447729.82	2223206.70	Картометрический метод	2.40	Закрепление отсутствует
252	-	-	447724.86	2223201.61	Картометрический метод	2.40	Закрепление отсутствует
253	-	-	447719.15	2223190.63	Картометрический метод	2.40	Закрепление отсутствует
254	-	-	447711.32	2223181.30	Картометрический метод	2.40	Закрепление отсутствует
255	-	-	447701.80	2223172.79	Картометрический метод	2.40	Закрепление отсутствует
256	-	-	447692.69	2223166.36	Картометрический метод	2.40	Закрепление отсутствует
257	-	-	447686.47	2223161.25	Картометрический метод	2.40	Закрепление отсутствует
258	-	-	447678.97	2223158.20	Картометрический метод	2.40	Закрепление отсутствует
259	-	-	447669.36	2223155.97	Картометрический метод	2.40	Закрепление отсутствует
260	-	-	447666.87	2223153.85	Картометрический метод	2.40	Закрепление отсутствует
261	-	-	447665.18	2223155.07	Картометрический метод	2.40	Закрепление отсутствует
262	-	-	447659.55	2223167.98	Картометрический метод	2.40	Закрепление отсутствует
263	-	-	447645.01	2223188.73	Картометрический метод	2.40	Закрепление отсутствует
264	-	-	447634.83	2223196.97	Картометрический метод	2.40	Закрепление отсутствует
265	-	-	447630.19	2223199.41	Картометрический метод	2.40	Закрепление отсутствует
266	-	-	447592.42	2223203.05	Картометрический метод	2.40	Закрепление отсутствует
267	-	-	447588.62	2223204.26	Картометрический метод	2.40	Закрепление отсутствует
268	-	-	447567.38	2223224.27	Картометрический метод	2.40	Закрепление отсутствует
269	-	-	447553.01	2223233.29	Картометрический метод	2.40	Закрепление отсутствует
270	-	-	447543.30	2223237.76	Картометрический метод	2.40	Закрепление отсутствует
271	-	-	447536.59	2223238.50	Картометрический метод	2.40	Закрепление отсутствует
272	-	-	447525.69	2223237.51	Картометрический метод	2.40	Закрепление отсутствует

2. Сведения о характерных точках границ объекта							
Обозначение характерных точек границ	Существующие координаты, м		Измененные (уточненные) координаты, м		Метод определения координат характерной точки	Средняя квадратическая погрешность положения характерной точки (Mt), м	Описание обозначения точки на местности (при наличии)
	X	Y	X	Y			
1	2	3	4	5	6	7	8
273	-	-	447506.92	2223233.05	Картометрический метод	2.40	Закрепление отсутствует
274	-	-	447495.18	2223232.87	Картометрический метод	2.40	Закрепление отсутствует
275	-	-	447485.50	2223235.27	Картометрический метод	2.40	Закрепление отсутствует
276	-	-	447481.26	2223238.97	Картометрический метод	2.40	Закрепление отсутствует
277	-	-	447475.28	2223246.84	Картометрический метод	2.40	Закрепление отсутствует
278	-	-	447469.68	2223256.82	Картометрический метод	2.40	Закрепление отсутствует
279	-	-	447465.39	2223263.47	Картометрический метод	2.40	Закрепление отсутствует
280	-	-	447461.58	2223267.39	Картометрический метод	2.40	Закрепление отсутствует
281	-	-	447439.24	2223275.03	Картометрический метод	2.40	Закрепление отсутствует
282	-	-	447438.38	2223276.70	Картометрический метод	2.40	Закрепление отсутствует
283	-	-	447438.32	2223280.47	Картометрический метод	2.40	Закрепление отсутствует
284	-	-	447441.63	2223283.87	Картометрический метод	2.40	Закрепление отсутствует
285	-	-	447441.20	2223285.54	Картометрический метод	2.40	Закрепление отсутствует
286	-	-	447432.77	2223287.52	Картометрический метод	2.40	Закрепление отсутствует
287	-	-	447416.00	2223287.69	Картометрический метод	2.40	Закрепление отсутствует
288	-	-	447401.28	2223292.09	Картометрический метод	2.40	Закрепление отсутствует
289	-	-	447351.89	2223316.95	Картометрический метод	2.40	Закрепление отсутствует
290	-	-	447348.01	2223317.75	Картометрический метод	2.40	Закрепление отсутствует
291	-	-	447344.17	2223317.93	Картометрический метод	2.40	Закрепление отсутствует
292	-	-	447340.35	2223317.64	Картометрический метод	2.40	Закрепление отсутствует
293	-	-	447333.95	2223313.00	Картометрический метод	2.40	Закрепление отсутствует
294	-	-	447327.52	2223311.24	Картометрический метод	2.40	Закрепление отсутствует
295	-	-	447319.64	2223310.89	Картометрический метод	2.40	Закрепление отсутствует
296	-	-	447312.79	2223305.53	Картометрический метод	2.40	Закрепление отсутствует
297	-	-	447304.72	2223301.34	Картометрический метод	2.40	Закрепление отсутствует

2. Сведения о характерных точках границ объекта							
Обозначение характерных точек границ	Существующие координаты, м		Измененные (уточненные) координаты, м		Метод определения координат характерной точки	Средняя квадратическая погрешность положения характерной точки (Mt), м	Описание обозначения точки на местности (при наличии)
	X	Y	X	Y			
1	2	3	4	5	6	7	8
298	-	-	447295.66	2223298.58	Картометрический метод	2.40	Закрепление отсутствует
299	-	-	447292.84	2223295.67	Картометрический метод	2.40	Закрепление отсутствует
300	-	-	447290.73	2223292.30	Картометрический метод	2.40	Закрепление отсутствует
301	-	-	447283.85	2223287.17	Картометрический метод	2.40	Закрепление отсутствует
302	-	-	447278.47	2223279.93	Картометрический метод	2.40	Закрепление отсутствует
303	-	-	447275.69	2223273.66	Картометрический метод	2.40	Закрепление отсутствует
304	-	-	447274.08	2223269.10	Картометрический метод	2.40	Закрепление отсутствует
305	-	-	447274.16	2223263.59	Картометрический метод	2.40	Закрепление отсутствует
306	-	-	447271.80	2223261.66	Картометрический метод	2.40	Закрепление отсутствует
307	-	-	447268.23	2223260.64	Картометрический метод	2.40	Закрепление отсутствует
308	-	-	447258.64	2223261.94	Картометрический метод	2.40	Закрепление отсутствует
309	-	-	447246.12	2223257.94	Картометрический метод	2.40	Закрепление отсутствует
310	-	-	447230.37	2223252.36	Картометрический метод	2.40	Закрепление отсутствует
311	-	-	447222.88	2223251.98	Картометрический метод	2.40	Закрепление отсутствует
312	-	-	447211.35	2223249.48	Картометрический метод	2.40	Закрепление отсутствует
313	-	-	447206.21	2223241.24	Картометрический метод	2.40	Закрепление отсутствует
314	-	-	447207.89	2223230.84	Картометрический метод	2.40	Закрепление отсутствует
315	-	-	447204.76	2223224.63	Картометрический метод	2.40	Закрепление отсутствует
316	-	-	447191.81	2223212.24	Картометрический метод	2.40	Закрепление отсутствует
317	-	-	447185.95	2223208.40	Картометрический метод	2.40	Закрепление отсутствует
318	-	-	447175.89	2223199.14	Картометрический метод	2.40	Закрепление отсутствует
319	-	-	447168.46	2223193.40	Картометрический метод	2.40	Закрепление отсутствует
320	-	-	447163.98	2223188.51	Картометрический метод	2.40	Закрепление отсутствует
321	-	-	447160.58	2223182.29	Картометрический метод	2.40	Закрепление отсутствует
322	-	-	447157.41	2223178.75	Картометрический метод	2.40	Закрепление отсутствует

2. Сведения о характерных точках границ объекта							
Обозначение характерных точек границ	Существующие координаты, м		Измененные (уточненные) координаты, м		Метод определения координат характерной точки	Средняя квадратическая погрешность положения характерной точки (Mt), м	Описание обозначения точки на местности (при наличии)
	X	Y	X	Y			
1	2	3	4	5	6	7	8
323	-	-	447154.22	2223177.09	Картометрический метод	2.40	Закрепление отсутствует
324	-	-	447147.80	2223175.39	Картометрический метод	2.40	Закрепление отсутствует
325	-	-	447143.23	2223175.05	Картометрический метод	2.40	Закрепление отсутствует
326	-	-	447123.61	2223160.44	Картометрический метод	2.40	Закрепление отсутствует
327	-	-	447118.99	2223158.76	Картометрический метод	2.40	Закрепление отсутствует
328	-	-	447110.72	2223229.24	Картометрический метод	2.40	Закрепление отсутствует
329	-	-	447072.43	2223351.19	Картометрический метод	2.40	Закрепление отсутствует
330	-	-	447069.87	2223359.37	Картометрический метод	2.40	Закрепление отсутствует
331	-	-	447061.06	2223358.19	Картометрический метод	2.40	Закрепление отсутствует
332	-	-	447058.56	2223370.27	Картометрический метод	2.40	Закрепление отсутствует
333	-	-	447052.11	2223390.67	Картометрический метод	2.40	Закрепление отсутствует
334	-	-	447050.78	2223390.64	Картометрический метод	2.40	Закрепление отсутствует
335	-	-	446973.62	2223388.83	Картометрический метод	2.40	Закрепление отсутствует
336	-	-	446930.25	2223387.81	Картометрический метод	2.40	Закрепление отсутствует
337	-	-	446979.49	2223813.73	Картометрический метод	2.40	Закрепление отсутствует
338	-	-	446985.40	2223864.86	Картометрический метод	2.40	Закрепление отсутствует
339	-	-	446991.13	2223914.35	Картометрический метод	2.40	Закрепление отсутствует
340	-	-	447014.97	2224120.58	Картометрический метод	2.40	Закрепление отсутствует
341	-	-	447022.04	2224190.25	Картометрический метод	2.40	Закрепление отсутствует
342	-	-	447053.84	2224503.60	Картометрический метод	2.40	Закрепление отсутствует
343	-	-	447055.53	2224520.23	Картометрический метод	2.40	Закрепление отсутствует
344	-	-	447084.33	2224803.95	Картометрический метод	2.40	Закрепление отсутствует
345	-	-	447088.50	2224845.08	Картометрический метод	2.40	Закрепление отсутствует
346	-	-	447081.72	2224860.31	Картометрический метод	2.40	Закрепление отсутствует
347	-	-	447042.26	2224864.33	Картометрический метод	2.40	Закрепление отсутствует

2. Сведения о характерных точках границ объекта							
Обозначение характерных точек границ	Существующие координаты, м		Измененные (уточненные) координаты, м		Метод определения координат характерной точки	Средняя квадратическая погрешность положения характерной точки (Mt), м	Описание обозначения точки на местности (при наличии)
	X	Y	X	Y			
1	2	3	4	5	6	7	8
348	-	-	447037.21	2224865.11	Картометрический метод	2.40	Закрепление отсутствует
349	-	-	446747.69	2224909.90	Картометрический метод	2.40	Закрепление отсутствует
350	-	-	446722.28	2224913.71	Картометрический метод	2.40	Закрепление отсутствует
351	-	-	446624.85	2224928.90	Картометрический метод	2.40	Закрепление отсутствует
352	-	-	446564.73	2224938.20	Картометрический метод	2.40	Закрепление отсутствует
353	-	-	446345.29	2224971.51	Картометрический метод	2.40	Закрепление отсутствует
354	-	-	446354.29	2225080.97	Картометрический метод	2.40	Закрепление отсутствует
355	-	-	446354.69	2225085.96	Картометрический метод	2.40	Закрепление отсутствует
356	-	-	446245.99	2225097.63	Картометрический метод	2.40	Закрепление отсутствует
357	-	-	445338.63	2225283.51	Картометрический метод	2.40	Закрепление отсутствует
358	-	-	444518.53	2225451.51	Картометрический метод	2.40	Закрепление отсутствует
359	-	-	444490.84	2225443.98	Картометрический метод	2.40	Закрепление отсутствует
360	-	-	444456.00	2225443.48	Картометрический метод	2.40	Закрепление отсутствует
361	-	-	444369.35	2225406.79	Картометрический метод	2.40	Закрепление отсутствует
362	-	-	444282.69	2225370.10	Картометрический метод	2.40	Закрепление отсутствует
363	-	-	444256.00	2225323.19	Картометрический метод	2.40	Закрепление отсутствует
364	-	-	444230.18	2225314.13	Картометрический метод	2.40	Закрепление отсутствует
365	-	-	444209.46	2225325.26	Картометрический метод	2.40	Закрепление отсутствует
366	-	-	443962.86	2225245.01	Картометрический метод	2.40	Закрепление отсутствует
367	-	-	443935.62	2225236.13	Картометрический метод	2.40	Закрепление отсутствует
368	-	-	444023.28	2225038.85	Картометрический метод	2.40	Закрепление отсутствует
369	-	-	444041.04	2224998.89	Картометрический метод	2.40	Закрепление отсутствует
370	-	-	444069.54	2224985.98	Картометрический метод	2.40	Закрепление отсутствует
371	-	-	444091.46	2224979.52	Картометрический метод	2.40	Закрепление отсутствует
372	-	-	444105.44	2224978.20	Картометрический метод	2.40	Закрепление отсутствует

2. Сведения о характерных точках границ объекта							
Обозначение характерных точек границ	Существующие координаты, м		Измененные (уточненные) координаты, м		Метод определения координат характерной точки	Средняя квадратическая погрешность положения характерной точки (Mt), м	Описание обозначения точки на местности (при наличии)
	X	Y	X	Y			
1	2	3	4	5	6	7	8
373	-	-	444103.21	2224980.82	Картометрический метод	2.40	Закрепление отсутствует
374	-	-	444101.06	2225002.58	Картометрический метод	2.40	Закрепление отсутствует
375	-	-	444160.56	2225016.76	Картометрический метод	2.40	Закрепление отсутствует
376	-	-	444161.64	2225012.80	Картометрический метод	2.40	Закрепление отсутствует
377	-	-	444194.40	2225020.45	Картометрический метод	2.40	Закрепление отсутствует
378	-	-	444193.69	2225023.08	Картометрический метод	2.40	Закрепление отсутствует
379	-	-	444212.82	2225027.39	Картометрический метод	2.40	Закрепление отсутствует
380	-	-	444213.44	2225024.52	Картометрический метод	2.40	Закрепление отсутствует
381	-	-	444242.31	2225031.03	Картометрический метод	2.40	Закрепление отсутствует
382	-	-	444241.99	2225032.59	Картометрический метод	2.40	Закрепление отсутствует
383	-	-	444342.43	2225055.00	Картометрический метод	2.40	Закрепление отсутствует
384	-	-	444352.78	2225058.40	Картометрический метод	2.40	Закрепление отсутствует
385	-	-	444371.12	2224996.64	Картометрический метод	2.40	Закрепление отсутствует
386	-	-	444372.89	2224982.24	Картометрический метод	2.40	Закрепление отсутствует
387	-	-	444373.20	2224979.81	Картометрический метод	2.40	Закрепление отсутствует
388	-	-	444374.30	2224964.30	Картометрический метод	2.40	Закрепление отсутствует
389	-	-	444347.31	2224967.07	Картометрический метод	2.40	Закрепление отсутствует
390	-	-	444159.20	2224975.80	Картометрический метод	2.40	Закрепление отсутствует
391	-	-	444156.32	2224967.76	Картометрический метод	2.40	Закрепление отсутствует
392	-	-	444098.30	2224759.90	Картометрический метод	2.40	Закрепление отсутствует
393	-	-	444153.60	2224722.02	Картометрический метод	2.40	Закрепление отсутствует
394	-	-	444181.95	2224715.09	Картометрический метод	2.40	Закрепление отсутствует
395	-	-	444240.56	2224698.55	Картометрический метод	2.40	Закрепление отсутствует
396	-	-	444293.50	2224677.70	Картометрический метод	2.40	Закрепление отсутствует
397	-	-	444275.23	2224624.66	Картометрический метод	2.40	Закрепление отсутствует

2. Сведения о характерных точках границ объекта							
Обозначение характерных точек границ	Существующие координаты, м		Измененные (уточненные) координаты, м		Метод определения координат характерной точки	Средняя квадратическая погрешность положения характерной точки (Mt), м	Описание обозначения точки на местности (при наличии)
	X	Y	X	Y			
1	2	3	4	5	6	7	8
398	-	-	444274.29	2224622.41	Картометрический метод	2.40	Закрепление отсутствует
399	-	-	444230.16	2224599.55	Картометрический метод	2.40	Закрепление отсутствует
400	-	-	444214.21	2224575.98	Картометрический метод	2.40	Закрепление отсутствует
401	-	-	444210.84	2224574.59	Картометрический метод	2.40	Закрепление отсутствует
402	-	-	444205.54	2224567.73	Картометрический метод	2.40	Закрепление отсутствует
403	-	-	444169.14	2224515.16	Картометрический метод	2.40	Закрепление отсутствует
404	-	-	444134.44	2224465.13	Картометрический метод	2.40	Закрепление отсутствует
405	-	-	444139.28	2224462.80	Картометрический метод	2.40	Закрепление отсутствует
406	-	-	444152.38	2224459.68	Картометрический метод	2.40	Закрепление отсутствует
407	-	-	444157.30	2224456.92	Картометрический метод	2.40	Закрепление отсутствует
408	-	-	444159.43	2224451.44	Картометрический метод	2.40	Закрепление отсутствует
409	-	-	444156.24	2224442.89	Картометрический метод	2.40	Закрепление отсутствует
410	-	-	444147.82	2224437.26	Картометрический метод	2.40	Закрепление отсутствует
411	-	-	444144.16	2224430.13	Картометрический метод	2.40	Закрепление отсутствует
412	-	-	444145.77	2224420.98	Картометрический метод	2.40	Закрепление отсутствует
413	-	-	444172.96	2224444.37	Картометрический метод	2.40	Закрепление отсутствует
414	-	-	444181.34	2224448.25	Картометрический метод	2.40	Закрепление отсутствует
415	-	-	444192.15	2224448.99	Картометрический метод	2.40	Закрепление отсутствует
416	-	-	444202.47	2224446.90	Картометрический метод	2.40	Закрепление отсутствует
417	-	-	444216.40	2224440.66	Картометрический метод	2.40	Закрепление отсутствует
418	-	-	444239.48	2224433.65	Картометрический метод	2.40	Закрепление отсутствует
419	-	-	444252.75	2224431.88	Картометрический метод	2.40	Закрепление отсутствует
420	-	-	444258.26	2224428.69	Картометрический метод	2.40	Закрепление отсутствует
421	-	-	444259.10	2224423.16	Картометрический метод	2.40	Закрепление отсутствует
422	-	-	444254.71	2224413.94	Картометрический метод	2.40	Закрепление отсутствует

2. Сведения о характерных точках границ объекта							
Обозначение характерных точек границ	Существующие координаты, м		Измененные (уточненные) координаты, м		Метод определения координат характерной точки	Средняя квадратическая погрешность положения характерной точки (Mt), м	Описание обозначения точки на местности (при наличии)
	X	Y	X	Y			
1	2	3	4	5	6	7	8
423	-	-	444255.22	2224409.45	Картометрический метод	2.40	Закрепление отсутствует
424	-	-	444258.79	2224412.80	Картометрический метод	2.40	Закрепление отсутствует
425	-	-	444270.51	2224424.67	Картометрический метод	2.40	Закрепление отсутствует
426	-	-	444276.51	2224426.55	Картометрический метод	2.40	Закрепление отсутствует
427	-	-	444297.73	2224419.67	Картометрический метод	2.40	Закрепление отсутствует
428	-	-	444309.70	2224413.69	Картометрический метод	2.40	Закрепление отсутствует
429	-	-	444328.40	2224406.17	Картометрический метод	2.40	Закрепление отсутствует
430	-	-	444361.11	2224396.03	Картометрический метод	2.40	Закрепление отсутствует
431	-	-	444365.37	2224392.51	Картометрический метод	2.40	Закрепление отсутствует
432	-	-	444365.91	2224386.07	Картометрический метод	2.40	Закрепление отсутствует
433	-	-	444360.26	2224370.39	Картометрический метод	2.40	Закрепление отсутствует
434	-	-	444358.97	2224355.38	Картометрический метод	2.40	Закрепление отсутствует
435	-	-	444363.34	2224344.48	Картометрический метод	2.40	Закрепление отсутствует
436	-	-	444367.09	2224345.44	Картометрический метод	2.40	Закрепление отсутствует
437	-	-	444368.65	2224362.87	Картометрический метод	2.40	Закрепление отсутствует
438	-	-	444373.65	2224370.13	Картометрический метод	2.40	Закрепление отсутствует
439	-	-	444378.48	2224375.45	Картометрический метод	2.40	Закрепление отсутствует
440	-	-	444387.62	2224378.88	Картометрический метод	2.40	Закрепление отсутствует
441	-	-	444404.70	2224373.12	Картометрический метод	2.40	Закрепление отсутствует
442	-	-	444413.21	2224371.60	Картометрический метод	2.40	Закрепление отсутствует
443	-	-	444435.16	2224362.46	Картометрический метод	2.40	Закрепление отсутствует
444	-	-	444454.49	2224352.11	Картометрический метод	2.40	Закрепление отсутствует
445	-	-	444468.21	2224350.21	Картометрический метод	2.40	Закрепление отсутствует
446	-	-	444476.42	2224347.94	Картометрический метод	2.40	Закрепление отсутствует
447	-	-	444491.29	2224339.45	Картометрический метод	2.40	Закрепление отсутствует

2. Сведения о характерных точках границ объекта							
Обозначение характерных точек границ	Существующие координаты, м		Измененные (уточненные) координаты, м		Метод определения координат характерной точки	Средняя квадратическая погрешность положения характерной точки (Mt), м	Описание обозначения точки на местности (при наличии)
	X	Y	X	Y			
1	2	3	4	5	6	7	8
448	-	-	444506.64	2224336.24	Картометрический метод	2.40	Закрепление отсутствует
449	-	-	444538.85	2224332.65	Картометрический метод	2.40	Закрепление отсутствует
450	-	-	444555.63	2224329.74	Картометрический метод	2.40	Закрепление отсутствует
451	-	-	444563.28	2224330.14	Картометрический метод	2.40	Закрепление отсутствует
452	-	-	444567.60	2224333.66	Картометрический метод	2.40	Закрепление отсутствует
453	-	-	444572.71	2224334.04	Картометрический метод	2.40	Закрепление отсутствует
454	-	-	444589.19	2224328.57	Картометрический метод	2.40	Закрепление отсутствует
455	-	-	444602.71	2224322.64	Картометрический метод	2.40	Закрепление отсутствует
456	-	-	444641.93	2224310.93	Картометрический метод	2.40	Закрепление отсутствует
457	-	-	444650.89	2224306.10	Картометрический метод	2.40	Закрепление отсутствует
458	-	-	444668.15	2224301.57	Картометрический метод	2.40	Закрепление отсутствует
459	-	-	444670.78	2224296.96	Картометрический метод	2.40	Закрепление отсутствует
460	-	-	444669.54	2224289.60	Картометрический метод	2.40	Закрепление отсутствует
461	-	-	444665.13	2224278.91	Картометрический метод	2.40	Закрепление отсутствует
462	-	-	444666.49	2224275.30	Картометрический метод	2.40	Закрепление отсутствует
463	-	-	444669.78	2224275.18	Картометрический метод	2.40	Закрепление отсутствует
464	-	-	444672.72	2224277.20	Картометрический метод	2.40	Закрепление отсутствует
465	-	-	444681.69	2224291.87	Картометрический метод	2.40	Закрепление отсутствует
466	-	-	444686.35	2224297.78	Картометрический метод	2.40	Закрепление отсутствует
467	-	-	444691.89	2224299.36	Картометрический метод	2.40	Закрепление отсутствует
468	-	-	444707.23	2224298.08	Картометрический метод	2.40	Закрепление отсутствует
469	-	-	444728.45	2224292.95	Картометрический метод	2.40	Закрепление отсутствует
470	-	-	444741.08	2224291.86	Картометрический метод	2.40	Закрепление отсутствует
471	-	-	444751.03	2224286.47	Картометрический метод	2.40	Закрепление отсутствует
472	-	-	444775.01	2224273.85	Картометрический метод	2.40	Закрепление отсутствует

2. Сведения о характерных точках границ объекта							
Обозначение характерных точек границ	Существующие координаты, м		Измененные (уточненные) координаты, м		Метод определения координат характерной точки	Средняя квадратическая погрешность положения характерной точки (Mt), м	Описание обозначения точки на местности (при наличии)
	X	Y	X	Y			
1	2	3	4	5	6	7	8
473	-	-	444785.15	2224267.03	Картометрический метод	2.40	Закрепление отсутствует
474	-	-	444800.50	2224261.40	Картометрический метод	2.40	Закрепление отсутствует
475	-	-	444812.29	2224258.73	Картометрический метод	2.40	Закрепление отсутствует
476	-	-	444826.90	2224256.99	Картометрический метод	2.40	Закрепление отсутствует
477	-	-	444834.63	2224255.61	Картометрический метод	2.40	Закрепление отсутствует
478	-	-	444843.25	2224251.53	Картометрический метод	2.40	Закрепление отсутствует
479	-	-	444848.08	2224246.96	Картометрический метод	2.40	Закрепление отсутствует
480	-	-	444859.77	2224228.22	Картометрический метод	2.40	Закрепление отсутствует
481	-	-	444863.65	2224229.93	Картометрический метод	2.40	Закрепление отсутствует
482	-	-	444863.36	2224239.67	Картометрический метод	2.40	Закрепление отсутствует
483	-	-	444864.09	2224245.69	Картометрический метод	2.40	Закрепление отсутствует
484	-	-	444866.28	2224250.48	Картометрический метод	2.40	Закрепление отсутствует
485	-	-	444869.69	2224253.31	Картометрический метод	2.40	Закрепление отсутствует
486	-	-	444875.46	2224254.85	Картометрический метод	2.40	Закрепление отсутствует
487	-	-	444892.09	2224254.56	Картометрический метод	2.40	Закрепление отсутствует
488	-	-	444908.84	2224252.02	Картометрический метод	2.40	Закрепление отсутствует
489	-	-	444929.53	2224250.45	Картометрический метод	2.40	Закрепление отсутствует
490	-	-	444949.59	2224251.80	Картометрический метод	2.40	Закрепление отсутствует
491	-	-	444967.96	2224256.52	Картометрический метод	2.40	Закрепление отсутствует
492	-	-	444975.41	2224260.62	Картометрический метод	2.40	Закрепление отсутствует
493	-	-	444989.01	2224270.00	Картометрический метод	2.40	Закрепление отсутствует
494	-	-	445001.22	2224280.49	Картометрический метод	2.40	Закрепление отсутствует
495	-	-	445005.43	2224283.20	Картометрический метод	2.40	Закрепление отсутствует
496	-	-	445012.02	2224284.29	Картометрический метод	2.40	Закрепление отсутствует
497	-	-	445014.29	2224285.08	Картометрический метод	2.40	Закрепление отсутствует

2. Сведения о характерных точках границ объекта							
Обозначение характерных точек границ	Существующие координаты, м		Измененные (уточненные) координаты, м		Метод определения координат характерной точки	Средняя квадратическая погрешность положения характерной точки (Mt), м	Описание обозначения точки на местности (при наличии)
	X	Y	X	Y			
1	2	3	4	5	6	7	8
498	-	-	445019.92	2224290.10	Картометрический метод	2.40	Закрепление отсутствует
499	-	-	445023.02	2224290.45	Картометрический метод	2.40	Закрепление отсутствует
500	-	-	445026.64	2224287.08	Картометрический метод	2.40	Закрепление отсутствует
501	-	-	445029.58	2224281.88	Картометрический метод	2.40	Закрепление отсутствует
502	-	-	445030.63	2224277.88	Картометрический метод	2.40	Закрепление отсутствует
503	-	-	445030.40	2224272.72	Картометрический метод	2.40	Закрепление отсутствует
504	-	-	445027.73	2224257.51	Картометрический метод	2.40	Закрепление отсутствует
505	-	-	445028.91	2224254.87	Картометрический метод	2.40	Закрепление отсутствует
506	-	-	445030.76	2224257.55	Картометрический метод	2.40	Закрепление отсутствует
507	-	-	445032.10	2224265.38	Картометрический метод	2.40	Закрепление отсутствует
508	-	-	445035.35	2224271.12	Картометрический метод	2.40	Закрепление отсутствует
509	-	-	445036.65	2224275.99	Картометрический метод	2.40	Закрепление отсутствует
510	-	-	445037.90	2224288.90	Картометрический метод	2.40	Закрепление отсутствует
511	-	-	445039.67	2224297.96	Картометрический метод	2.40	Закрепление отсутствует
512	-	-	445043.30	2224304.39	Картометрический метод	2.40	Закрепление отсутствует
513	-	-	445049.05	2224311.00	Картометрический метод	2.40	Закрепление отсутствует
514	-	-	445054.67	2224316.00	Картометрический метод	2.40	Закрепление отсутствует
515	-	-	445066.95	2224322.40	Картометрический метод	2.40	Закрепление отсутствует
516	-	-	445073.51	2224325.39	Картометрический метод	2.40	Закрепление отсутствует
517	-	-	445083.11	2224332.43	Картометрический метод	2.40	Закрепление отсутствует
518	-	-	445088.88	2224335.67	Картометрический метод	2.40	Закрепление отсутствует
519	-	-	445095.78	2224340.25	Картометрический метод	2.40	Закрепление отсутствует
520	-	-	445115.78	2224347.18	Картометрический метод	2.40	Закрепление отсутствует
521	-	-	445136.26	2224352.96	Картометрический метод	2.40	Закрепление отсутствует
522	-	-	445144.50	2224357.72	Картометрический метод	2.40	Закрепление отсутствует

2. Сведения о характерных точках границ объекта							
Обозначение характерных точек границ	Существующие координаты, м		Измененные (уточненные) координаты, м		Метод определения координат характерной точки	Средняя квадратическая погрешность положения характерной точки (Mt), м	Описание обозначения точки на местности (при наличии)
	X	Y	X	Y			
1	2	3	4	5	6	7	8
523	-	-	445151.92	2224360.80	Картометрический метод	2.40	Закрепление отсутствует
524	-	-	445164.53	2224365.02	Картометрический метод	2.40	Закрепление отсутствует
525	-	-	445176.35	2224369.96	Картометрический метод	2.40	Закрепление отсутствует
526	-	-	445208.86	2224394.61	Картометрический метод	2.40	Закрепление отсутствует
527	-	-	445226.65	2224403.32	Картометрический метод	2.40	Закрепление отсутствует
528	-	-	445260.12	2224426.79	Картометрический метод	2.40	Закрепление отсутствует
529	-	-	445283.65	2224436.58	Картометрический метод	2.40	Закрепление отсутствует
530	-	-	445301.21	2224447.09	Картометрический метод	2.40	Закрепление отсутствует
531	-	-	445302.13	2224460.46	Картометрический метод	2.40	Закрепление отсутствует
532	-	-	445308.56	2224464.87	Картометрический метод	2.40	Закрепление отсутствует
533	-	-	445321.82	2224464.57	Картометрический метод	2.40	Закрепление отсутствует
534	-	-	445354.29	2224460.62	Картометрический метод	2.40	Закрепление отсутствует
535	-	-	445422.81	2224442.94	Картометрический метод	2.40	Закрепление отсутствует
536	-	-	445512.29	2224423.27	Картометрический метод	2.40	Закрепление отсутствует
537	-	-	445684.27	2224432.65	Картометрический метод	2.40	Закрепление отсутствует
538	-	-	445694.02	2224437.37	Картометрический метод	2.40	Закрепление отсутствует
539	-	-	445720.38	2224446.01	Картометрический метод	2.40	Закрепление отсутствует
540	-	-	445740.92	2224446.31	Картометрический метод	2.40	Закрепление отсутствует
541	-	-	445796.33	2224417.70	Картометрический метод	2.40	Закрепление отсутствует
542	-	-	445800.82	2224408.90	Картометрический метод	2.40	Закрепление отсутствует
543	-	-	445804.96	2224388.41	Картометрический метод	2.40	Закрепление отсутствует
544	-	-	445807.14	2224362.50	Картометрический метод	2.40	Закрепление отсутствует
545	-	-	445803.63	2224350.05	Картометрический метод	2.40	Закрепление отсутствует
546	-	-	445795.70	2224342.18	Картометрический метод	2.40	Закрепление отсутствует
547	-	-	445777.09	2224332.76	Картометрический метод	2.40	Закрепление отсутствует

2. Сведения о характерных точках границ объекта							
Обозначение характерных точек границ	Существующие координаты, м		Измененные (уточненные) координаты, м		Метод определения координат характерной точки	Средняя квадратическая погрешность положения характерной точки (Mt), м	Описание обозначения точки на местности (при наличии)
	X	Y	X	Y			
1	2	3	4	5	6	7	8
548	-	-	445762.36	2224321.71	Картометрический метод	2.40	Закрепление отсутствует
549	-	-	445688.15	2224286.34	Картометрический метод	2.40	Закрепление отсутствует
550	-	-	445583.62	2224212.23	Картометрический метод	2.40	Закрепление отсутствует
551	-	-	445507.56	2224146.25	Картометрический метод	2.40	Закрепление отсутствует
552	-	-	445486.59	2224074.45	Картометрический метод	2.40	Закрепление отсутствует
553	-	-	445496.75	2224028.51	Картометрический метод	2.40	Закрепление отсутствует
554	-	-	445510.71	2224002.50	Картометрический метод	2.40	Закрепление отсутствует
555	-	-	445530.65	2223979.59	Картометрический метод	2.40	Закрепление отсутствует
556	-	-	445588.29	2223930.96	Картометрический метод	2.40	Закрепление отсутствует
557	-	-	445689.14	2223911.52	Картометрический метод	2.40	Закрепление отсутствует
558	-	-	445726.09	2223894.34	Картометрический метод	2.40	Закрепление отсутствует
559	-	-	445745.48	2223864.88	Картометрический метод	2.40	Закрепление отсутствует
560	-	-	445742.82	2223830.05	Картометрический метод	2.40	Закрепление отсутствует
561	-	-	445734.62	2223785.02	Картометрический метод	2.40	Закрепление отсутствует
562	-	-	445723.10	2223750.06	Картометрический метод	2.40	Закрепление отсутствует
563	-	-	445726.10	2223717.20	Картометрический метод	2.40	Закрепление отсутствует
564	-	-	445754.41	2223684.08	Картометрический метод	2.40	Закрепление отсутствует
565	-	-	445764.70	2223673.16	Картометрический метод	2.40	Закрепление отсутствует
566	-	-	445791.76	2223661.52	Картометрический метод	2.40	Закрепление отсутствует
567	-	-	445833.00	2223653.90	Картометрический метод	2.40	Закрепление отсутствует
568	-	-	445857.06	2223653.92	Картометрический метод	2.40	Закрепление отсутствует
569	-	-	445866.83	2223657.22	Картометрический метод	2.40	Закрепление отсутствует
570	-	-	445928.05	2223668.23	Картометрический метод	2.40	Закрепление отсутствует
571	-	-	445972.19	2223679.62	Картометрический метод	2.40	Закрепление отсутствует
572	-	-	445988.61	2223679.95	Картометрический метод	2.40	Закрепление отсутствует

2. Сведения о характерных точках границ объекта							
Обозначение характерных точек границ	Существующие координаты, м		Измененные (уточненные) координаты, м		Метод определения координат характерной точки	Средняя квадратическая погрешность положения характерной точки (Mt), м	Описание обозначения точки на местности (при наличии)
	X	Y	X	Y			
1	2	3	4	5	6	7	8
573	-	-	445995.56	2223678.02	Картометрический метод	2.40	Закрепление отсутствует
574	-	-	446011.30	2223662.74	Картометрический метод	2.40	Закрепление отсутствует
575	-	-	446019.26	2223647.76	Картометрический метод	2.40	Закрепление отсутствует
576	-	-	446024.82	2223629.89	Картометрический метод	2.40	Закрепление отсутствует
577	-	-	446024.90	2223595.63	Картометрический метод	2.40	Закрепление отсутствует
578	-	-	446018.57	2223553.93	Картометрический метод	2.40	Закрепление отсутствует
579	-	-	446003.72	2223507.21	Картометрический метод	2.40	Закрепление отсутствует
580	-	-	445989.77	2223472.93	Картометрический метод	2.40	Закрепление отсутствует
581	-	-	445984.86	2223466.26	Картометрический метод	2.40	Закрепление отсутствует
582	-	-	445974.21	2223442.50	Картометрический метод	2.40	Закрепление отсутствует
583	-	-	445965.70	2223436.18	Картометрический метод	2.40	Закрепление отсутствует
584	-	-	445957.61	2223428.46	Картометрический метод	2.40	Закрепление отсутствует
585	-	-	445950.36	2223417.76	Картометрический метод	2.40	Закрепление отсутствует
586	-	-	445939.87	2223409.60	Картометрический метод	2.40	Закрепление отсутствует
587	-	-	445897.36	2223389.00	Картометрический метод	2.40	Закрепление отсутствует
588	-	-	445868.53	2223377.58	Картометрический метод	2.40	Закрепление отсутствует
589	-	-	445832.92	2223364.46	Картометрический метод	2.40	Закрепление отсутствует
590	-	-	445825.19	2223359.16	Картометрический метод	2.40	Закрепление отсутствует
591	-	-	445790.61	2223329.05	Картометрический метод	2.40	Закрепление отсутствует
592	-	-	445780.26	2223318.18	Картометрический метод	2.40	Закрепление отсутствует
593	-	-	445774.39	2223309.62	Картометрический метод	2.40	Закрепление отсутствует
594	-	-	445770.21	2223302.01	Картометрический метод	2.40	Закрепление отсутствует
595	-	-	445764.27	2223295.62	Картометрический метод	2.40	Закрепление отсутствует
596	-	-	445759.44	2223288.01	Картометрический метод	2.40	Закрепление отсутствует
597	-	-	445750.31	2223277.86	Картометрический метод	2.40	Закрепление отсутствует

2. Сведения о характерных точках границ объекта							
Обозначение характерных точек границ	Существующие координаты, м		Измененные (уточненные) координаты, м		Метод определения координат характерной точки	Средняя квадратическая погрешность положения характерной точки (Mt), м	Описание обозначения точки на местности (при наличии)
	X	Y	X	Y			
1	2	3	4	5	6	7	8
598	-	-	445745.95	2223270.25	Картометрический метод	2.40	Закрепление отсутствует
599	-	-	445743.13	2223259.39	Картометрический метод	2.40	Закрепление отсутствует
600	-	-	445745.53	2223244.90	Картометрический метод	2.40	Закрепление отсутствует
601	-	-	445753.80	2223233.23	Картометрический метод	2.40	Закрепление отсутствует
602	-	-	445774.56	2223212.00	Картометрический метод	2.40	Закрепление отсутствует
603	-	-	445790.28	2223203.61	Картометрический метод	2.40	Закрепление отсутствует
604	-	-	445812.40	2223196.76	Картометрический метод	2.40	Закрепление отсутствует
605	-	-	445844.07	2223192.50	Картометрический метод	2.40	Закрепление отсутствует
606	-	-	445881.86	2223186.38	Картометрический метод	2.40	Закрепление отсутствует
607	-	-	445906.68	2223186.61	Картометрический метод	2.40	Закрепление отсутствует
608	-	-	445930.78	2223184.44	Картометрический метод	2.40	Закрепление отсутствует
609	-	-	445954.97	2223179.14	Картометрический метод	2.40	Закрепление отсутствует
610	-	-	445968.18	2223171.01	Картометрический метод	2.40	Закрепление отсутствует
611	-	-	445980.91	2223157.64	Картометрический метод	2.40	Закрепление отсутствует
612	-	-	445992.19	2223138.63	Картометрический метод	2.40	Закрепление отсутствует
613	-	-	445999.87	2223119.20	Картометрический метод	2.40	Закрепление отсутствует
614	-	-	446007.66	2223104.59	Картометрический метод	2.40	Закрепление отсутствует
615	-	-	446017.58	2223081.86	Картометрический метод	2.40	Закрепление отсутствует
616	-	-	446027.72	2223063.93	Картометрический метод	2.40	Закрепление отсутствует
617	-	-	446035.17	2223054.44	Картометрический метод	2.40	Закрепление отсутствует
618	-	-	446051.14	2223041.50	Картометрический метод	2.40	Закрепление отсутствует
619	-	-	446058.43	2223034.44	Картометрический метод	2.40	Закрепление отсутствует
620	-	-	446070.46	2223032.69	Картометрический метод	2.40	Закрепление отсутствует
621	-	-	446082.56	2223032.48	Картометрический метод	2.40	Закрепление отсутствует
622	-	-	446090.72	2223034.61	Картометрический метод	2.40	Закрепление отсутствует

2. Сведения о характерных точках границ объекта							
Обозначение характерных точек границ	Существующие координаты, м		Измененные (уточненные) координаты, м		Метод определения координат характерной точки	Средняя квадратическая погрешность положения характерной точки (Mt), м	Описание обозначения точки на местности (при наличии)
	X	Y	X	Y			
1	2	3	4	5	6	7	8
623	-	-	446094.91	2223033.08	Картометрический метод	2.40	Закрепление отсутствует
624	-	-	446092.65	2223029.61	Картометрический метод	2.40	Закрепление отсутствует
625	-	-	446087.96	2223026.39	Картометрический метод	2.40	Закрепление отсутствует
626	-	-	446086.16	2223021.50	Картометрический метод	2.40	Закрепление отсутствует
627	-	-	446090.69	2223015.82	Картометрический метод	2.40	Закрепление отсутствует
628	-	-	446096.19	2223013.75	Картометрический метод	2.40	Закрепление отсутствует
629	-	-	446102.60	2223018.15	Картометрический метод	2.40	Закрепление отсутствует
630	-	-	446117.39	2223038.86	Картометрический метод	2.40	Закрепление отсутствует
631	-	-	446126.03	2223044.13	Картометрический метод	2.40	Закрепление отсутствует
632	-	-	446157.78	2223054.18	Картометрический метод	2.40	Закрепление отсутствует
633	-	-	446174.53	2223063.43	Картометрический метод	2.40	Закрепление отсутствует
634	-	-	446184.74	2223068.16	Картометрический метод	2.40	Закрепление отсутствует
635	-	-	446197.34	2223079.18	Картометрический метод	2.40	Закрепление отсутствует
636	-	-	446207.85	2223088.65	Картометрический метод	2.40	Закрепление отсутствует
637	-	-	446220.55	2223104.02	Картометрический метод	2.40	Закрепление отсутствует
638	-	-	446228.16	2223121.70	Картометрический метод	2.40	Закрепление отсутствует
639	-	-	446230.75	2223141.91	Картометрический метод	2.40	Закрепление отсутствует
640	-	-	446229.85	2223154.33	Картометрический метод	2.40	Закрепление отсутствует
641	-	-	446219.83	2223210.92	Картометрический метод	2.40	Закрепление отсутствует
642	-	-	446220.19	2223225.64	Картометрический метод	2.40	Закрепление отсутствует
643	-	-	446224.89	2223239.03	Картометрический метод	2.40	Закрепление отсутствует
644	-	-	446234.27	2223252.30	Картометрический метод	2.40	Закрепление отсутствует
645	-	-	446245.74	2223262.92	Картометрический метод	2.40	Закрепление отсутствует
646	-	-	446257.01	2223269.11	Картометрический метод	2.40	Закрепление отсутствует
647	-	-	446267.18	2223270.83	Картометрический метод	2.40	Закрепление отсутствует

2. Сведения о характерных точках границ объекта							
Обозначение характерных точек границ	Существующие координаты, м		Измененные (уточненные) координаты, м		Метод определения координат характерной точки	Средняя квадратическая погрешность положения характерной точки (Mt), м	Описание обозначения точки на местности (при наличии)
	X	Y	X	Y			
1	2	3	4	5	6	7	8
648	-	-	446278.06	2223269.12	Картометрический метод	2.40	Закрепление отсутствует
649	-	-	446283.15	2223265.04	Картометрический метод	2.40	Закрепление отсутствует
650	-	-	446292.10	2223243.52	Картометрический метод	2.40	Закрепление отсутствует
651	-	-	446301.46	2223189.55	Картометрический метод	2.40	Закрепление отсутствует
652	-	-	446317.20	2223124.42	Картометрический метод	2.40	Закрепление отсутствует
653	-	-	446324.30	2223095.16	Картометрический метод	2.40	Закрепление отсутствует
654	-	-	446330.07	2223075.15	Картометрический метод	2.40	Закрепление отсутствует
655	-	-	446334.76	2223052.92	Картометрический метод	2.40	Закрепление отсутствует
656	-	-	446336.74	2223024.14	Картометрический метод	2.40	Закрепление отсутствует
657	-	-	446338.94	2222996.92	Картометрический метод	2.40	Закрепление отсутствует
658	-	-	446340.50	2222988.87	Картометрический метод	2.40	Закрепление отсутствует
659	-	-	446343.25	2222979.92	Картометрический метод	2.40	Закрепление отсутствует
660	-	-	446343.30	2222971.44	Картометрический метод	2.40	Закрепление отсутствует
661	-	-	446345.60	2222964.34	Картометрический метод	2.40	Закрепление отсутствует
662	-	-	446348.91	2222958.36	Картометрический метод	2.40	Закрепление отсутствует
663	-	-	446356.45	2222947.60	Картометрический метод	2.40	Закрепление отсутствует
664	-	-	446361.72	2222940.30	Картометрический метод	2.40	Закрепление отсутствует
665	-	-	446366.57	2222933.41	Картометрический метод	2.40	Закрепление отсутствует
666	-	-	446369.93	2222930.58	Картометрический метод	2.40	Закрепление отсутствует
667	-	-	446377.62	2222926.77	Картометрический метод	2.40	Закрепление отсутствует
668	-	-	446385.29	2222924.60	Картометрический метод	2.40	Закрепление отсутствует
669	-	-	446399.83	2222922.52	Картометрический метод	2.40	Закрепление отсутствует
670	-	-	446411.11	2222923.10	Картометрический метод	2.40	Закрепление отсутствует
671	-	-	446429.73	2222927.26	Картометрический метод	2.40	Закрепление отсутствует
672	-	-	446442.74	2222932.28	Картометрический метод	2.40	Закрепление отсутствует

2. Сведения о характерных точках границ объекта							
Обозначение характерных точек границ	Существующие координаты, м		Измененные (уточненные) координаты, м		Метод определения координат характерной точки	Средняя квадратическая погрешность положения характерной точки (Mt), м	Описание обозначения точки на местности (при наличии)
	X	Y	X	Y			
1	2	3	4	5	6	7	8
673	-	-	446450.77	2222936.55	Картометрический метод	2.40	Закрепление отсутствует
674	-	-	446463.60	2222944.71	Картометрический метод	2.40	Закрепление отсутствует
675	-	-	446469.42	2222946.93	Картометрический метод	2.40	Закрепление отсутствует
676	-	-	446479.52	2222948.00	Картометрический метод	2.40	Закрепление отсутствует
677	-	-	446482.90	2222949.40	Картометрический метод	2.40	Закрепление отсутствует
678	-	-	446488.86	2222953.22	Картометрический метод	2.40	Закрепление отсутствует
679	-	-	446494.60	2222955.33	Картометрический метод	2.40	Закрепление отсутствует
680	-	-	446504.93	2222957.35	Картометрический метод	2.40	Закрепление отсутствует
681	-	-	446516.76	2222960.24	Картометрический метод	2.40	Закрепление отсутствует
682	-	-	446524.38	2222962.81	Картометрический метод	2.40	Закрепление отсутствует
683	-	-	446532.04	2222966.65	Картометрический метод	2.40	Закрепление отсутствует
684	-	-	446539.24	2222968.70	Картометрический метод	2.40	Закрепление отсутствует
685	-	-	446544.36	2222971.67	Картометрический метод	2.40	Закрепление отсутствует
686	-	-	446552.97	2222980.78	Картометрический метод	2.40	Закрепление отсутствует
687	-	-	446558.88	2222988.75	Картометрический метод	2.40	Закрепление отсутствует
688	-	-	446565.34	2222995.30	Картометрический метод	2.40	Закрепление отсутствует
689	-	-	446574.57	2223001.95	Картометрический метод	2.40	Закрепление отсутствует
690	-	-	446582.51	2223005.05	Картометрический метод	2.40	Закрепление отсутствует
691	-	-	446589.29	2223005.66	Картометрический метод	2.40	Закрепление отсутствует
692	-	-	446600.87	2223003.60	Картометрический метод	2.40	Закрепление отсутствует
693	-	-	446603.40	2223004.23	Картометрический метод	2.40	Закрепление отсутствует
694	-	-	446605.06	2223006.55	Картометрический метод	2.40	Закрепление отсутствует
695	-	-	446605.50	2223011.49	Картометрический метод	2.40	Закрепление отсутствует
696	-	-	446604.55	2223019.03	Картометрический метод	2.40	Закрепление отсутствует
697	-	-	446607.26	2223025.51	Картометрический метод	2.40	Закрепление отсутствует

2. Сведения о характерных точках границ объекта							
Обозначение характерных точек границ	Существующие координаты, м		Измененные (уточненные) координаты, м		Метод определения координат характерной точки	Средняя квадратическая погрешность положения характерной точки (Mt), м	Описание обозначения точки на местности (при наличии)
	X	Y	X	Y			
1	2	3	4	5	6	7	8
698	-	-	446611.40	2223027.60	Картометрический метод	2.40	Закрепление отсутствует
699	-	-	446632.58	2223026.71	Картометрический метод	2.40	Закрепление отсутствует
700	-	-	446639.02	2223028.22	Картометрический метод	2.40	Закрепление отсутствует
701	-	-	446655.96	2223026.44	Картометрический метод	2.40	Закрепление отсутствует
702	-	-	446669.51	2223030.28	Картометрический метод	2.40	Закрепление отсутствует
703	-	-	446685.25	2223038.37	Картометрический метод	2.40	Закрепление отсутствует
704	-	-	446695.37	2223043.48	Картометрический метод	2.40	Закрепление отсутствует
705	-	-	446703.76	2223049.23	Картометрический метод	2.40	Закрепление отсутствует
706	-	-	446709.61	2223054.52	Картометрический метод	2.40	Закрепление отсутствует
707	-	-	446715.14	2223062.62	Картометрический метод	2.40	Закрепление отсутствует
708	-	-	446719.67	2223071.55	Картометрический метод	2.40	Закрепление отсутствует
709	-	-	446723.16	2223081.98	Картометрический метод	2.40	Закрепление отсутствует
710	-	-	446726.05	2223105.21	Картометрический метод	2.40	Закрепление отсутствует
711	-	-	446729.69	2223122.88	Картометрический метод	2.40	Закрепление отсутствует
712	-	-	446733.81	2223136.97	Картометрический метод	2.40	Закрепление отсутствует
713	-	-	446736.21	2223152.92	Картометрический метод	2.40	Закрепление отсутствует
714	-	-	446738.65	2223175.23	Картометрический метод	2.40	Закрепление отсутствует
715	-	-	446740.68	2223184.37	Картометрический метод	2.40	Закрепление отсутствует
716	-	-	446745.09	2223194.61	Картометрический метод	2.40	Закрепление отсутствует
717	-	-	446751.11	2223200.93	Картометрический метод	2.40	Закрепление отсутствует
718	-	-	446760.93	2223210.53	Картометрический метод	2.40	Закрепление отсутствует
719	-	-	446770.55	2223216.54	Картометрический метод	2.40	Закрепление отсутствует
720	-	-	446783.50	2223223.56	Картометрический метод	2.40	Закрепление отсутствует
721	-	-	446792.17	2223227.63	Картометрический метод	2.40	Закрепление отсутствует
722	-	-	446799.57	2223232.05	Картометрический метод	2.40	Закрепление отсутствует

2. Сведения о характерных точках границ объекта							
Обозначение характерных точек границ	Существующие координаты, м		Измененные (уточненные) координаты, м		Метод определения координат характерной точки	Средняя квадратическая погрешность положения характерной точки (Mt), м	Описание обозначения точки на местности (при наличии)
	X	Y	X	Y			
1	2	3	4	5	6	7	8
723	-	-	446810.34	2223241.80	Картометрический метод	2.40	Закрепление отсутствует
724	-	-	446822.96	2223255.27	Картометрический метод	2.40	Закрепление отсутствует
725	-	-	446833.42	2223261.77	Картометрический метод	2.40	Закрепление отсутствует
726	-	-	446846.43	2223265.91	Картометрический метод	2.40	Закрепление отсутствует
727	-	-	446867.58	2223269.81	Картометрический метод	2.40	Закрепление отсутствует
728	-	-	446885.99	2223272.01	Картометрический метод	2.40	Закрепление отсутствует
729	-	-	446899.99	2223274.70	Картометрический метод	2.40	Закрепление отсутствует
730	-	-	446930.24	2223279.09	Картометрический метод	2.40	Закрепление отсутствует
731	-	-	446945.58	2223279.79	Картометрический метод	2.40	Закрепление отсутствует
732	-	-	446953.98	2223278.35	Картометрический метод	2.40	Закрепление отсутствует
733	-	-	446959.89	2223275.44	Картометрический метод	2.40	Закрепление отсутствует
734	-	-	446970.34	2223265.41	Картометрический метод	2.40	Закрепление отсутствует
735	-	-	446975.80	2223256.18	Картометрический метод	2.40	Закрепление отсутствует
736	-	-	446978.88	2223245.93	Картометрический метод	2.40	Закрепление отсутствует
737	-	-	446983.87	2223236.67	Картометрический метод	2.40	Закрепление отсутствует
738	-	-	446986.97	2223228.43	Картометрический метод	2.40	Закрепление отсутствует
739	-	-	446986.87	2223220.25	Картометрический метод	2.40	Закрепление отсутствует
740	-	-	446987.22	2223211.14	Картометрический метод	2.40	Закрепление отсутствует
741	-	-	446989.09	2223192.37	Картометрический метод	2.40	Закрепление отсутствует
742	-	-	446988.10	2223186.20	Картометрический метод	2.40	Закрепление отсутствует
743	-	-	446979.51	2223162.38	Картометрический метод	2.40	Закрепление отсутствует
744	-	-	446970.07	2223144.21	Картометрический метод	2.40	Закрепление отсутствует
745	-	-	446960.25	2223121.21	Картометрический метод	2.40	Закрепление отсутствует
746	-	-	446954.53	2223101.19	Картометрический метод	2.40	Закрепление отсутствует
747	-	-	446956.77	2223090.08	Картометрический метод	2.40	Закрепление отсутствует

2. Сведения о характерных точках границ объекта							
Обозначение характерных точек границ	Существующие координаты, м		Измененные (уточненные) координаты, м		Метод определения координат характерной точки	Средняя квадратическая погрешность положения характерной точки (Mt), м	Описание обозначения точки на местности (при наличии)
	X	Y	X	Y			
1	2	3	4	5	6	7	8
748	-	-	446960.56	2223076.94	Картометрический метод	2.40	Закрепление отсутствует
749	-	-	446965.08	2223065.61	Картометрический метод	2.40	Закрепление отсутствует
750	-	-	446969.80	2223056.69	Картометрический метод	2.40	Закрепление отсутствует
751	-	-	446976.74	2223048.80	Картометрический метод	2.40	Закрепление отсутствует
752	-	-	446982.61	2223043.00	Картометрический метод	2.40	Закрепление отсутствует
753	-	-	446994.25	2223036.70	Картометрический метод	2.40	Закрепление отсутствует
754	-	-	447004.04	2223034.80	Картометрический метод	2.40	Закрепление отсутствует
755	-	-	447008.99	2223031.95	Картометрический метод	2.40	Закрепление отсутствует
756	-	-	447012.99	2223026.02	Картометрический метод	2.40	Закрепление отсутствует
757	-	-	447019.57	2223008.76	Картометрический метод	2.40	Закрепление отсутствует
758	-	-	447025.32	2223001.07	Картометрический метод	2.40	Закрепление отсутствует
759	-	-	447029.23	2222995.24	Картометрический метод	2.40	Закрепление отсутствует
760	-	-	447033.48	2222985.67	Картометрический метод	2.40	Закрепление отсутствует
761	-	-	447034.24	2222970.89	Картометрический метод	2.40	Закрепление отсутствует
762	-	-	447036.79	2222948.91	Картометрический метод	2.40	Закрепление отсутствует
763	-	-	447042.05	2222936.68	Картометрический метод	2.40	Закрепление отсутствует
764	-	-	447047.05	2222928.85	Картометрический метод	2.40	Закрепление отсутствует
765	-	-	447052.82	2222922.95	Картометрический метод	2.40	Закрепление отсутствует
766	-	-	447064.20	2222913.09	Картометрический метод	2.40	Закрепление отсутствует
767	-	-	447069.84	2222906.12	Картометрический метод	2.40	Закрепление отсутствует
768	-	-	447075.98	2222895.21	Картометрический метод	2.40	Закрепление отсутствует
769	-	-	447080.87	2222889.40	Картометрический метод	2.40	Закрепление отсутствует
770	-	-	447085.73	2222885.21	Картометрический метод	2.40	Закрепление отсутствует
771	-	-	447095.83	2222880.16	Картометрический метод	2.40	Закрепление отсутствует
772	-	-	447111.47	2222874.96	Картометрический метод	2.40	Закрепление отсутствует

2. Сведения о характерных точках границ объекта							
Обозначение характерных точек границ	Существующие координаты, м		Измененные (уточненные) координаты, м		Метод определения координат характерной точки	Средняя квадратическая погрешность положения характерной точки (Mt), м	Описание обозначения точки на местности (при наличии)
	X	Y	X	Y			
1	2	3	4	5	6	7	8
773	-	-	447125.44	2222872.98	Картометрический метод	2.40	Закрепление отсутствует
774	-	-	447143.16	2222872.37	Картометрический метод	2.40	Закрепление отсутствует
775	-	-	447163.39	2222872.44	Картометрический метод	2.40	Закрепление отсутствует
776	-	-	447172.76	2222871.81	Картометрический метод	2.40	Закрепление отсутствует
777	-	-	447182.29	2222870.86	Картометрический метод	2.40	Закрепление отсутствует
778	-	-	447192.67	2222868.72	Картометрический метод	2.40	Закрепление отсутствует
779	-	-	447204.53	2222865.74	Картометрический метод	2.40	Закрепление отсутствует
780	-	-	447218.81	2222860.82	Картометрический метод	2.40	Закрепление отсутствует
781	-	-	447228.56	2222856.65	Картометрический метод	2.40	Закрепление отсутствует
782	-	-	447239.53	2222850.91	Картометрический метод	2.40	Закрепление отсутствует
783	-	-	447250.76	2222844.33	Картометрический метод	2.40	Закрепление отсутствует
784	-	-	447264.00	2222834.38	Картометрический метод	2.40	Закрепление отсутствует
785	-	-	447271.49	2222827.44	Картометрический метод	2.40	Закрепление отсутствует
786	-	-	447288.35	2222813.76	Картометрический метод	2.40	Закрепление отсутствует
787	-	-	447304.27	2222804.50	Картометрический метод	2.40	Закрепление отсутствует
788	-	-	447318.89	2222796.43	Картометрический метод	2.40	Закрепление отсутствует
789	-	-	447333.57	2222789.23	Картометрический метод	2.40	Закрепление отсутствует
790	-	-	447352.36	2222779.37	Картометрический метод	2.40	Закрепление отсутствует
791	-	-	447366.49	2222770.44	Картометрический метод	2.40	Закрепление отсутствует
792	-	-	447375.74	2222763.42	Картометрический метод	2.40	Закрепление отсутствует
793	-	-	447393.18	2222746.37	Картометрический метод	2.40	Закрепление отсутствует
794	-	-	447413.49	2222721.71	Картометрический метод	2.40	Закрепление отсутствует
795	-	-	447420.97	2222712.03	Картометрический метод	2.40	Закрепление отсутствует
796	-	-	447455.32	2222623.74	Картометрический метод	2.40	Закрепление отсутствует
797	-	-	447511.70	2222478.71	Картометрический метод	2.40	Закрепление отсутствует

2. Сведения о характерных точках границ объекта							
Обозначение характерных точек границ	Существующие координаты, м		Измененные (уточненные) координаты, м		Метод определения координат характерной точки	Средняя квадратическая погрешность положения характерной точки (Mt), м	Описание обозначения точки на местности (при наличии)
	X	Y	X	Y			
1	2	3	4	5	6	7	8
798	-	-	447512.29	2222477.34	Картометрический метод	2.40	Закрепление отсутствует
799	-	-	447562.52	2222364.59	Картометрический метод	2.40	Закрепление отсутствует
800	-	-	447629.92	2222213.22	Картометрический метод	2.40	Закрепление отсутствует
801	-	-	447663.93	2222136.83	Картометрический метод	2.40	Закрепление отсутствует
802	-	-	447757.71	2221926.22	Картометрический метод	2.40	Закрепление отсутствует
803	-	-	447803.84	2221888.28	Картометрический метод	2.40	Закрепление отсутствует
804	-	-	447625.88	2221701.96	Картометрический метод	2.40	Закрепление отсутствует
805	-	-	447621.34	2221706.35	Картометрический метод	2.40	Закрепление отсутствует
806	-	-	447517.68	2221597.37	Картометрический метод	2.40	Закрепление отсутствует
807	-	-	447619.85	2221599.40	Картометрический метод	2.40	Закрепление отсутствует
808	-	-	447626.00	2221594.28	Картометрический метод	2.40	Закрепление отсутствует
809	-	-	447629.65	2221591.24	Картометрический метод	2.40	Закрепление отсутствует
810	-	-	447656.31	2221589.63	Картометрический метод	2.40	Закрепление отсутствует
811	-	-	447678.48	2221595.49	Картометрический метод	2.40	Закрепление отсутствует
812	-	-	447728.16	2221603.44	Картометрический метод	2.40	Закрепление отсутствует
813	-	-	447829.56	2221611.91	Картометрический метод	2.40	Закрепление отсутствует
814	-	-	447903.85	2221628.13	Картометрический метод	2.40	Закрепление отсутствует
815	-	-	447957.71	2221643.94	Картометрический метод	2.40	Закрепление отсутствует
816	-	-	448011.26	2221661.57	Картометрический метод	2.40	Закрепление отсутствует
817	-	-	448013.93	2221654.40	Картометрический метод	2.40	Закрепление отсутствует
818	-	-	448042.62	2221660.81	Картометрический метод	2.40	Закрепление отсутствует
819	-	-	448050.05	2221665.06	Картометрический метод	2.40	Закрепление отсутствует
820	-	-	448051.62	2221666.61	Картометрический метод	2.40	Закрепление отсутствует
821	-	-	448073.54	2221670.87	Картометрический метод	2.40	Закрепление отсутствует
822	-	-	448076.47	2221666.75	Картометрический метод	2.40	Закрепление отсутствует

2. Сведения о характерных точках границ объекта							
Обозначение характерных точек границ	Существующие координаты, м		Измененные (уточненные) координаты, м		Метод определения координат характерной точки	Средняя квадратическая погрешность положения характерной точки (Mt), м	Описание обозначения точки на местности (при наличии)
	X	Y	X	Y			
1	2	3	4	5	6	7	8
823	-	-	448093.13	2221669.60	Картометрический метод	2.40	Закрепление отсутствует
824	-	-	448099.68	2221671.08	Картометрический метод	2.40	Закрепление отсутствует
825	-	-	448098.39	2221676.37	Картометрический метод	2.40	Закрепление отсутствует
826	-	-	448119.60	2221681.96	Картометрический метод	2.40	Закрепление отсутствует
827	-	-	448120.04	2221680.28	Картометрический метод	2.40	Закрепление отсутствует
828	-	-	448122.78	2221681.19	Картометрический метод	2.40	Закрепление отсутствует
829	-	-	448122.38	2221682.71	Картометрический метод	2.40	Закрепление отсутствует
830	-	-	448130.39	2221684.90	Картометрический метод	2.40	Закрепление отсутствует
831	-	-	448131.35	2221681.78	Картометрический метод	2.40	Закрепление отсутствует
832	-	-	448137.71	2221683.70	Картометрический метод	2.40	Закрепление отсутствует
833	-	-	448137.44	2221684.60	Картометрический метод	2.40	Закрепление отсутствует
834	-	-	448148.52	2221685.94	Картометрический метод	2.40	Закрепление отсутствует
835	-	-	448155.85	2221685.24	Картометрический метод	2.40	Закрепление отсутствует
836	-	-	448249.24	2221712.03	Картометрический метод	2.40	Закрепление отсутствует
837	-	-	448249.05	2221721.02	Картометрический метод	2.40	Закрепление отсутствует
838	-	-	448256.17	2221721.45	Картометрический метод	2.40	Закрепление отсутствует
839	-	-	448276.25	2221722.69	Картометрический метод	2.40	Закрепление отсутствует
840	-	-	448314.50	2221730.14	Картометрический метод	2.40	Закрепление отсутствует
841	-	-	448376.58	2221749.26	Картометрический метод	2.40	Закрепление отсутствует
842	-	-	448399.33	2221755.08	Картометрический метод	2.40	Закрепление отсутствует
843	-	-	448424.57	2221757.96	Картометрический метод	2.40	Закрепление отсутствует
844	-	-	448500.44	2221781.14	Картометрический метод	2.40	Закрепление отсутствует
845	-	-	448593.81	2221815.79	Картометрический метод	2.40	Закрепление отсутствует
846	-	-	448684.27	2221863.45	Картометрический метод	2.40	Закрепление отсутствует
847	-	-	448686.63	2221858.21	Картометрический метод	2.40	Закрепление отсутствует

2. Сведения о характерных точках границ объекта							
Обозначение характерных точек границ	Существующие координаты, м		Измененные (уточненные) координаты, м		Метод определения координат характерной точки	Средняя квадратическая погрешность положения характерной точки (Mt), м	Описание обозначения точки на местности (при наличии)
	X	Y	X	Y			
1	2	3	4	5	6	7	8
848	-	-	448692.35	2221860.78	Картометрический метод	2.40	Закрепление отсутствует
849	-	-	448695.06	2221853.61	Картометрический метод	2.40	Закрепление отсутствует
850	-	-	448768.99	2221878.92	Картометрический метод	2.40	Закрепление отсутствует
851	-	-	448767.85	2221882.23	Картометрический метод	2.40	Закрепление отсутствует
852	-	-	448767.62	2221883.08	Картометрический метод	2.40	Закрепление отсутствует
853	-	-	448778.37	2221886.78	Картометрический метод	2.40	Закрепление отсутствует
854	-	-	448779.50	2221883.47	Картометрический метод	2.40	Закрепление отсутствует
855	-	-	448779.63	2221883.05	Картометрический метод	2.40	Закрепление отсутствует
856	-	-	448787.40	2221885.64	Картометрический метод	2.40	Закрепление отсутствует
857	-	-	448786.36	2221888.52	Картометрический метод	2.40	Закрепление отсутствует
858	-	-	448786.13	2221889.39	Картометрический метод	2.40	Закрепление отсутствует
859	-	-	448797.01	2221893.13	Картометрический метод	2.40	Закрепление отсутствует
860	-	-	448798.05	2221889.80	Картометрический метод	2.40	Закрепление отсутствует
861	-	-	448798.30	2221888.92	Картометрический метод	2.40	Закрепление отсутствует
862	-	-	448802.19	2221890.22	Картометрический метод	2.40	Закрепление отсутствует
863	-	-	448829.12	2221899.36	Картометрический метод	2.40	Закрепление отсутствует
864	-	-	448831.21	2221900.04	Картометрический метод	2.40	Закрепление отсутствует
865	-	-	448833.41	2221900.79	Картометрический метод	2.40	Закрепление отсутствует
866	-	-	448833.97	2221899.29	Картометрический метод	2.40	Закрепление отсутствует
867	-	-	448837.31	2221900.41	Картометрический метод	2.40	Закрепление отсутствует
868	-	-	448836.80	2221901.96	Картометрический метод	2.40	Закрепление отсутствует
869	-	-	448859.95	2221909.80	Картометрический метод	2.40	Закрепление отсутствует
870	-	-	448858.81	2221913.11	Картометрический метод	2.40	Закрепление отсутствует
871	-	-	448858.56	2221914.04	Картометрический метод	2.40	Закрепление отсутствует
872	-	-	448859.42	2221914.30	Картометрический метод	2.40	Закрепление отсутствует

2. Сведения о характерных точках границ объекта							
Обозначение характерных точек границ	Существующие координаты, м		Измененные (уточненные) координаты, м		Метод определения координат характерной точки	Средняя квадратическая погрешность положения характерной точки (Mt), м	Описание обозначения точки на местности (при наличии)
	X	Y	X	Y			
1	2	3	4	5	6	7	8
873	-	-	448864.46	2221915.97	Картометрический метод	2.40	Закрепление отсутствует
874	-	-	448869.30	2221917.73	Картометрический метод	2.40	Закрепление отсутствует
875	-	-	448870.44	2221914.43	Картометрический метод	2.40	Закрепление отсутствует
876	-	-	448870.50	2221913.97	Картометрический метод	2.40	Закрепление отсутствует
877	-	-	448878.05	2221916.94	Картометрический метод	2.40	Закрепление отсутствует
878	-	-	448876.91	2221920.28	Картометрический метод	2.40	Закрепление отсутствует
879	-	-	448887.80	2221924.03	Картометрический метод	2.40	Закрепление отсутствует
880	-	-	448888.90	2221920.71	Картометрический метод	2.40	Закрепление отсутствует
881	-	-	448889.16	2221919.76	Картометрический метод	2.40	Закрепление отсутствует
882	-	-	448940.98	2221938.51	Картометрический метод	2.40	Закрепление отсутствует
883	-	-	448952.28	2221948.17	Картометрический метод	2.40	Закрепление отсутствует
884	-	-	448958.14	2221954.58	Картометрический метод	2.40	Закрепление отсутствует
885	-	-	449109.71	2222005.36	Картометрический метод	2.40	Закрепление отсутствует
886	-	-	449111.24	2222005.87	Картометрический метод	2.40	Закрепление отсутствует
887	-	-	449112.47	2222007.53	Картометрический метод	2.40	Закрепление отсутствует
888	-	-	449198.07	2222037.27	Картометрический метод	2.40	Закрепление отсутствует
889	-	-	449219.65	2222044.76	Картометрический метод	2.40	Закрепление отсутствует
890	-	-	449266.83	2222061.14	Картометрический метод	2.40	Закрепление отсутствует
891	-	-	449291.01	2222076.10	Картометрический метод	2.40	Закрепление отсутствует
892	-	-	449315.19	2222091.05	Картометрический метод	2.40	Закрепление отсутствует
893	-	-	449324.82	2222073.56	Картометрический метод	2.40	Закрепление отсутствует
894	-	-	449329.94	2222078.14	Картометрический метод	2.40	Закрепление отсутствует
895	-	-	449331.58	2222090.70	Картометрический метод	2.40	Закрепление отсутствует
896	-	-	449330.57	2222091.48	Картометрический метод	2.40	Закрепление отсутствует
897	-	-	449329.86	2222090.94	Картометрический метод	2.40	Закрепление отсутствует

2. Сведения о характерных точках границ объекта							
Обозначение характерных точек границ	Существующие координаты, м		Измененные (уточненные) координаты, м		Метод определения координат характерной точки	Средняя квадратическая погрешность положения характерной точки (Mt), м	Описание обозначения точки на местности (при наличии)
	X	Y	X	Y			
1	2	3	4	5	6	7	8
898	-	-	449300.69	2222107.73	Картометрический метод	2.40	Закрепление отсутствует
899	-	-	449328.36	2222145.95	Картометрический метод	2.40	Закрепление отсутствует
900	-	-	449321.26	2222150.29	Картометрический метод	2.40	Закрепление отсутствует
901	-	-	449337.65	2222192.22	Картометрический метод	2.40	Закрепление отсутствует
902	-	-	449322.31	2222221.30	Картометрический метод	2.40	Закрепление отсутствует
903	-	-	449309.55	2222245.48	Картометрический метод	2.40	Закрепление отсутствует
904	-	-	449265.10	2222329.88	Картометрический метод	2.40	Закрепление отсутствует
905	-	-	449238.40	2222380.37	Картометрический метод	2.40	Закрепление отсутствует
906	-	-	449241.42	2222384.95	Картометрический метод	2.40	Закрепление отсутствует
907	-	-	449268.97	2222425.90	Картометрический метод	2.40	Закрепление отсутствует
908	-	-	449293.94	2222463.20	Картометрический метод	2.40	Закрепление отсутствует
909	-	-	449340.05	2222532.21	Картометрический метод	2.40	Закрепление отсутствует
910	-	-	449370.47	2222577.81	Картометрический метод	2.40	Закрепление отсутствует
911	-	-	449373.61	2222576.52	Картометрический метод	2.40	Закрепление отсутствует
912	-	-	449377.19	2222585.35	Картометрический метод	2.40	Закрепление отсутствует
913	-	-	449377.90	2222585.05	Картометрический метод	2.40	Закрепление отсутствует
914	-	-	449382.49	2222596.27	Картометрический метод	2.40	Закрепление отсутствует
915	-	-	449460.74	2222712.56	Картометрический метод	2.40	Закрепление отсутствует
916	-	-	449488.45	2222753.29	Картометрический метод	2.40	Закрепление отсутствует
917	-	-	449532.14	2222801.32	Картометрический метод	2.40	Закрепление отсутствует
918	-	-	449567.07	2222801.09	Картометрический метод	2.40	Закрепление отсутствует
919	-	-	449569.48	2222800.26	Картометрический метод	2.40	Закрепление отсутствует
920	-	-	449617.16	2222772.48	Картометрический метод	2.40	Закрепление отсутствует
921	-	-	449626.40	2222766.70	Картометрический метод	2.40	Закрепление отсутствует
922	-	-	449626.45	2222765.96	Картометрический метод	2.40	Закрепление отсутствует

2. Сведения о характерных точках границ объекта							
Обозначение характерных точек границ	Существующие координаты, м		Измененные (уточненные) координаты, м		Метод определения координат характерной точки	Средняя квадратическая погрешность положения характерной точки (Mt), м	Описание обозначения точки на местности (при наличии)
	X	Y	X	Y			
1	2	3	4	5	6	7	8
923	-	-	449632.70	2222762.77	Картометрический метод	2.40	Закрепление отсутствует
924	-	-	449633.88	2222764.98	Картометрический метод	2.40	Закрепление отсутствует
925	-	-	449648.68	2222756.35	Картометрический метод	2.40	Закрепление отсутствует
926	-	-	449647.55	2222754.40	Картометрический метод	2.40	Закрепление отсутствует
927	-	-	449819.52	2222652.17	Картометрический метод	2.40	Закрепление отсутствует
928	-	-	449768.95	2222572.19	Картометрический метод	2.40	Закрепление отсутствует
929	-	-	449703.13	2222467.64	Картометрический метод	2.40	Закрепление отсутствует
930	-	-	449675.80	2222424.60	Картометрический метод	2.40	Закрепление отсутствует
931	-	-	449589.05	2222447.05	Картометрический метод	2.40	Закрепление отсутствует
932	-	-	449511.86	2222384.32	Картометрический метод	2.40	Закрепление отсутствует
933	-	-	449476.05	2222304.95	Картометрический метод	2.40	Закрепление отсутствует
934	-	-	449441.26	2222225.04	Картометрический метод	2.40	Закрепление отсутствует
935	-	-	449394.26	2222117.27	Картометрический метод	2.40	Закрепление отсутствует
936	-	-	449377.46	2222120.04	Картометрический метод	2.40	Закрепление отсутствует
937	-	-	449368.49	2222103.23	Картометрический метод	2.40	Закрепление отсутствует
938	-	-	449364.70	2222105.42	Картометрический метод	2.40	Закрепление отсутствует
939	-	-	449361.16	2222101.35	Картометрический метод	2.40	Закрепление отсутствует
940	-	-	449359.65	2222098.95	Картометрический метод	2.40	Закрепление отсутствует
941	-	-	449357.82	2222096.40	Картометрический метод	2.40	Закрепление отсутствует
942	-	-	449355.06	2222089.24	Картометрический метод	2.40	Закрепление отсутствует
943	-	-	449352.24	2222087.36	Картометрический метод	2.40	Закрепление отсутствует
944	-	-	449350.61	2222085.22	Картометрический метод	2.40	Закрепление отсутствует
945	-	-	449350.48	2222085.01	Картометрический метод	2.40	Закрепление отсутствует
946	-	-	449350.76	2222084.79	Картометрический метод	2.40	Закрепление отсутствует
947	-	-	449365.30	2222087.95	Картометрический метод	2.40	Закрепление отсутствует

2. Сведения о характерных точках границ объекта							
Обозначение характерных точек границ	Существующие координаты, м		Измененные (уточненные) координаты, м		Метод определения координат характерной точки	Средняя квадратическая погрешность положения характерной точки (Mt), м	Описание обозначения точки на местности (при наличии)
	X	Y	X	Y			
1	2	3	4	5	6	7	8
948	-	-	449384.19	2222093.42	Картометрический метод	2.40	Закрепление отсутствует
949	-	-	449769.05	2222204.73	Картометрический метод	2.40	Закрепление отсутствует
950	-	-	449987.39	2222271.11	Картометрический метод	2.40	Закрепление отсутствует
951	-	-	450113.38	2222310.97	Картометрический метод	2.40	Закрепление отсутствует
952	-	-	450119.36	2222312.86	Картометрический метод	2.40	Закрепление отсутствует
953	-	-	450426.12	2222417.16	Картометрический метод	2.40	Закрепление отсутствует
954	-	-	450703.76	2222513.11	Картометрический метод	2.40	Закрепление отсутствует
955	-	-	450892.98	2222580.24	Картометрический метод	2.40	Закрепление отсутствует
956	-	-	450940.00	2222608.91	Картометрический метод	2.40	Закрепление отсутствует
957	-	-	450941.13	2222609.61	Картометрический метод	2.40	Закрепление отсутствует
958	-	-	450985.52	2222590.54	Картометрический метод	2.40	Закрепление отсутствует
959	-	-	450990.40	2222600.10	Картометрический метод	2.40	Закрепление отсутствует
960	-	-	450994.24	2222605.45	Картометрический метод	2.40	Закрепление отсутствует
961	-	-	450996.48	2222608.38	Картометрический метод	2.40	Закрепление отсутствует
962	-	-	451000.23	2222613.35	Картометрический метод	2.40	Закрепление отсутствует
963	-	-	451012.37	2222611.80	Картометрический метод	2.40	Закрепление отсутствует
964	-	-	451024.18	2222616.42	Картометрический метод	2.40	Закрепление отсутствует
965	-	-	451027.62	2222616.17	Картометрический метод	2.40	Закрепление отсутствует
966	-	-	451030.68	2222616.72	Картометрический метод	2.40	Закрепление отсутствует
967	-	-	451063.29	2222627.10	Картометрический метод	2.40	Закрепление отсутствует
968	-	-	451068.91	2222630.11	Картометрический метод	2.40	Закрепление отсутствует
969	-	-	451074.86	2222635.47	Картометрический метод	2.40	Закрепление отсутствует
970	-	-	451087.56	2222646.51	Картометрический метод	2.40	Закрепление отсутствует
971	-	-	451092.24	2222647.47	Картометрический метод	2.40	Закрепление отсутствует
972	-	-	451110.90	2222652.96	Картометрический метод	2.40	Закрепление отсутствует

2. Сведения о характерных точках границ объекта							
Обозначение характерных точек границ	Существующие координаты, м		Измененные (уточненные) координаты, м		Метод определения координат характерной точки	Средняя квадратическая погрешность положения характерной точки (Mt), м	Описание обозначения точки на местности (при наличии)
	X	Y	X	Y			
1	2	3	4	5	6	7	8
973	-	-	451107.31	2222667.01	Картометрический метод	2.40	Закрепление отсутствует
974	-	-	451120.88	2222671.84	Картометрический метод	2.40	Закрепление отсутствует
975	-	-	451150.30	2222682.05	Картометрический метод	2.40	Закрепление отсутствует
976	-	-	451160.01	2222685.48	Картометрический метод	2.40	Закрепление отсутствует
977	-	-	451124.51	2222726.38	Картометрический метод	2.40	Закрепление отсутствует
1	447716.62	2223460.78	451108.36	2222754.95	Картометрический метод	2.40	Закрепление отсутствует
978	447443.57	2224447.67	444389.06	2224910.02	Картометрический метод	2.40	Закрепление отсутствует
979	447482.68	2224747.25	444390.03	2224906.35	Картометрический метод	2.40	Закрепление отсутствует
980	447401.69	2224758.73	444392.02	2224902.51	Картометрический метод	2.40	Закрепление отсутствует
981	447401.79	2224804.45	444398.50	2224883.79	Картометрический метод	2.40	Закрепление отсутствует
982	447381.24	2224807.12	444442.71	2224877.22	Картометрический метод	2.40	Закрепление отсутствует
983	447367.56	2224763.28	444447.45	2224876.55	Картометрический метод	2.40	Закрепление отсутствует
984	447175.75	2224790.84	444452.08	2224876.52	Картометрический метод	2.40	Закрепление отсутствует
985	447169.15	2224490.18	444523.25	2224869.34	Картометрический метод	2.40	Закрепление отсутствует
986	447169.16	2224490.18	444581.73	2224865.75	Картометрический метод	2.40	Закрепление отсутствует
987	447169.14	2224489.17	444637.36	2224862.09	Картометрический метод	2.40	Закрепление отсутствует
988	447221.88	2224474.75	444643.49	2224926.43	Картометрический метод	2.40	Закрепление отсутствует
989	-	-	444648.66	2224993.60	Картометрический метод	2.40	Закрепление отсутствует
990	-	-	444642.60	2224991.38	Картометрический метод	2.40	Закрепление отсутствует
991	-	-	444624.31	2224992.74	Картометрический метод	2.40	Закрепление отсутствует
992	-	-	444525.57	2224997.35	Картометрический метод	2.40	Закрепление отсутствует
993	-	-	444441.69	2225001.59	Картометрический метод	2.40	Закрепление отсутствует
994	-	-	444418.10	2225001.70	Картометрический метод	2.40	Закрепление отсутствует
995	-	-	444403.45	2224996.55	Картометрический метод	2.40	Закрепление отсутствует
996	-	-	444399.24	2224993.50	Картометрический метод	2.40	Закрепление отсутствует

2. Сведения о характерных точках границ объекта							
Обозначение характерных точек границ	Существующие координаты, м		Измененные (уточненные) координаты, м		Метод определения координат характерной точки	Средняя квадратическая погрешность положения характерной точки (Mt), м	Описание обозначения точки на местности (при наличии)
	X	Y	X	Y			
1	2	3	4	5	6	7	8
997	-	-	444394.33	2224988.17	Картометрический метод	2.40	Закрепление отсутствует
998	-	-	444390.11	2224981.68	Картометрический метод	2.40	Закрепление отсутствует
999	-	-	444388.95	2224958.15	Картометрический метод	2.40	Закрепление отсутствует
1000	-	-	444391.35	2224958.04	Картометрический метод	2.40	Закрепление отсутствует
1001	-	-	444390.88	2224950.46	Картометрический метод	2.40	Закрепление отсутствует
1002	-	-	444388.70	2224950.41	Картометрический метод	2.40	Закрепление отсутствует
1003	-	-	444388.66	2224926.15	Картометрический метод	2.40	Закрепление отсутствует
978	447443.57	2224447.67	444389.06	2224910.02	Картометрический метод	2.40	Закрепление отсутствует
1004	447380.62	2224782.39	452839.77	2221474.09	Картометрический метод	2.40	Закрепление отсутствует
1005	447389.12	2224780.97	452744.52	2221493.13	Картометрический метод	2.40	Закрепление отсутствует
1006	447387.87	2224773.63	452746.34	2221510.37	Картометрический метод	2.40	Закрепление отсутствует
1007	447379.25	2224775.10	452735.80	2221509.04	Картометрический метод	2.40	Закрепление отсутствует
1008	-	-	452718.25	2221484.47	Картометрический метод	2.40	Закрепление отсутствует
1009	-	-	452709.57	2221479.01	Картометрический метод	2.40	Закрепление отсутствует
1010	-	-	452702.93	2221476.60	Картометрический метод	2.40	Закрепление отсутствует
1011	-	-	452641.71	2221525.06	Картометрический метод	2.40	Закрепление отсутствует
1012	-	-	452207.04	2221800.62	Картометрический метод	2.40	Закрепление отсутствует
1013	-	-	452197.71	2221785.69	Картометрический метод	2.40	Закрепление отсутствует
1014	-	-	452196.54	2221784.05	Картометрический метод	2.40	Закрепление отсутствует
1015	-	-	452187.85	2221790.99	Картометрический метод	2.40	Закрепление отсутствует
1016	-	-	452114.34	2221914.16	Картометрический метод	2.40	Закрепление отсутствует
1017	-	-	452087.56	2221981.65	Картометрический метод	2.40	Закрепление отсутствует
1018	-	-	452102.88	2222004.83	Картометрический метод	2.40	Закрепление отсутствует
1019	-	-	452048.06	2222156.68	Картометрический метод	2.40	Закрепление отсутствует
1020	-	-	452034.64	2222114.04	Картометрический метод	2.40	Закрепление отсутствует

2. Сведения о характерных точках границ объекта							
Обозначение характерных точек границ	Существующие координаты, м		Измененные (уточненные) координаты, м		Метод определения координат характерной точки	Средняя квадратическая погрешность положения характерной точки (Mt), м	Описание обозначения точки на местности (при наличии)
	X	Y	X	Y			
1	2	3	4	5	6	7	8
1021	-	-	452028.20	2222072.14	Картометрический метод	2.40	Закрепление отсутствует
1022	-	-	451996.73	2222026.11	Картометрический метод	2.40	Закрепление отсутствует
1023	-	-	451978.93	2222001.85	Картометрический метод	2.40	Закрепление отсутствует
1024	-	-	451964.93	2222011.98	Картометрический метод	2.40	Закрепление отсутствует
1025	-	-	451939.08	2221995.61	Картометрический метод	2.40	Закрепление отсутствует
1026	-	-	451881.57	2221979.98	Картометрический метод	2.40	Закрепление отсутствует
1027	-	-	451832.14	2221951.32	Картометрический метод	2.40	Закрепление отсутствует
1028	-	-	451815.97	2221929.58	Картометрический метод	2.40	Закрепление отсутствует
1029	-	-	451809.32	2221898.84	Картометрический метод	2.40	Закрепление отсутствует
1030	-	-	451814.47	2221866.99	Картометрический метод	2.40	Закрепление отсутствует
1031	-	-	451808.08	2221843.11	Картометрический метод	2.40	Закрепление отсутствует
1032	-	-	451789.46	2221821.01	Картометрический метод	2.40	Закрепление отсутствует
1033	-	-	451780.43	2221827.11	Картометрический метод	2.40	Закрепление отсутствует
1034	-	-	451763.84	2221806.91	Картометрический метод	2.40	Закрепление отсутствует
1035	-	-	451752.63	2221801.19	Картометрический метод	2.40	Закрепление отсутствует
1036	-	-	451737.35	2221801.08	Картометрический метод	2.40	Закрепление отсутствует
1037	-	-	451700.11	2221814.08	Картометрический метод	2.40	Закрепление отсутствует
1038	-	-	451686.29	2221829.20	Картометрический метод	2.40	Закрепление отсутствует
1039	-	-	451684.46	2221835.02	Картометрический метод	2.40	Закрепление отсутствует
1040	-	-	451670.54	2221837.99	Картометрический метод	2.40	Закрепление отсутствует
1041	-	-	451661.02	2221840.00	Картометрический метод	2.40	Закрепление отсутствует
1042	-	-	451643.35	2221843.76	Картометрический метод	2.40	Закрепление отсутствует
1043	-	-	451633.86	2221829.08	Картометрический метод	2.40	Закрепление отсутствует
1044	-	-	451603.40	2221805.24	Картометрический метод	2.40	Закрепление отсутствует
1045	-	-	451580.17	2221834.33	Картометрический метод	2.40	Закрепление отсутствует

2. Сведения о характерных точках границ объекта							
Обозначение характерных точек границ	Существующие координаты, м		Измененные (уточненные) координаты, м		Метод определения координат характерной точки	Средняя квадратическая погрешность положения характерной точки (Mt), м	Описание обозначения точки на местности (при наличии)
	X	Y	X	Y			
1	2	3	4	5	6	7	8
1046	-	-	451559.02	2221865.90	Картометрический метод	2.40	Закрепление отсутствует
1047	-	-	451574.78	2221881.65	Картометрический метод	2.40	Закрепление отсутствует
1048	-	-	451549.67	2221907.02	Картометрический метод	2.40	Закрепление отсутствует
1049	-	-	451551.28	2221909.01	Картометрический метод	2.40	Закрепление отсутствует
1050	-	-	451520.24	2221941.72	Картометрический метод	2.40	Закрепление отсутствует
1051	-	-	451507.92	2221961.20	Картометрический метод	2.40	Закрепление отсутствует
1052	-	-	451469.39	2222023.74	Картометрический метод	2.40	Закрепление отсутствует
1053	-	-	451457.56	2222025.89	Картометрический метод	2.40	Закрепление отсутствует
1054	-	-	451401.50	2221915.74	Картометрический метод	2.40	Закрепление отсутствует
1055	-	-	451394.37	2221918.04	Картометрический метод	2.40	Закрепление отсутствует
1056	-	-	451397.42	2221914.07	Картометрический метод	2.40	Закрепление отсутствует
1057	-	-	451371.91	2221847.77	Картометрический метод	2.40	Закрепление отсутствует
1058	-	-	451276.95	2221713.84	Картометрический метод	2.40	Закрепление отсутствует
1059	-	-	451088.02	2221936.32	Картометрический метод	2.40	Закрепление отсутствует
1060	-	-	451065.81	2221919.93	Картометрический метод	2.40	Закрепление отсутствует
1061	-	-	451012.72	2221898.38	Картометрический метод	2.40	Закрепление отсутствует
1062	-	-	451151.43	2222260.92	Картометрический метод	2.40	Закрепление отсутствует
1063	-	-	451129.37	2222261.67	Картометрический метод	2.40	Закрепление отсутствует
1064	-	-	451132.69	2222318.79	Картометрический метод	2.40	Закрепление отсутствует
1065	-	-	451133.70	2222335.62	Картометрический метод	2.40	Закрепление отсутствует
1066	-	-	451118.22	2222337.77	Картометрический метод	2.40	Закрепление отсутствует
1067	-	-	451115.33	2222292.53	Картометрический метод	2.40	Закрепление отсутствует
1068	-	-	451087.56	2222292.53	Картометрический метод	2.40	Закрепление отсутствует
1069	-	-	451085.62	2222344.61	Картометрический метод	2.40	Закрепление отсутствует
1070	-	-	451086.24	2222376.97	Картометрический метод	2.40	Закрепление отсутствует

2. Сведения о характерных точках границ объекта							
Обозначение характерных точек границ	Существующие координаты, м		Измененные (уточненные) координаты, м		Метод определения координат характерной точки	Средняя квадратическая погрешность положения характерной точки (Mt), м	Описание обозначения точки на местности (при наличии)
	X	Y	X	Y			
1	2	3	4	5	6	7	8
1071	-	-	451086.43	2222395.11	Картометрический метод	2.40	Закрепление отсутствует
1072	-	-	451268.46	2222446.91	Картометрический метод	2.40	Закрепление отсутствует
1073	-	-	451239.89	2222472.73	Картометрический метод	2.40	Закрепление отсутствует
1074	-	-	451220.44	2222492.78	Картометрический метод	2.40	Закрепление отсутствует
1075	-	-	451206.36	2222510.28	Картометрический метод	2.40	Закрепление отсутствует
1076	-	-	451196.14	2222531.37	Картометрический метод	2.40	Закрепление отсутствует
1077	-	-	451187.96	2222555.82	Картометрический метод	2.40	Закрепление отсутствует
1078	-	-	451185.27	2222570.33	Картометрический метод	2.40	Закрепление отсутствует
1079	-	-	451182.04	2222576.96	Картометрический метод	2.40	Закрепление отсутствует
1080	-	-	451173.69	2222574.09	Картометрический метод	2.40	Закрепление отсутствует
1081	-	-	451165.56	2222571.31	Картометрический метод	2.40	Закрепление отсутствует
1082	-	-	451156.95	2222567.14	Картометрический метод	2.40	Закрепление отсутствует
1083	-	-	451134.47	2222559.68	Картометрический метод	2.40	Закрепление отсутствует
1084	-	-	451116.80	2222553.98	Картометрический метод	2.40	Закрепление отсутствует
1085	-	-	451106.71	2222561.78	Картометрический метод	2.40	Закрепление отсутствует
1086	-	-	451131.08	2222569.96	Картометрический метод	2.40	Закрепление отсутствует
1087	-	-	451153.55	2222577.48	Картометрический метод	2.40	Закрепление отсутствует
1088	-	-	451162.31	2222580.76	Картометрический метод	2.40	Закрепление отсутствует
1089	-	-	451171.86	2222584.03	Картометрический метод	2.40	Закрепление отсутствует
1090	-	-	451180.62	2222587.05	Картометрический метод	2.40	Закрепление отсутствует
1091	-	-	451182.01	2222589.55	Картометрический метод	2.40	Закрепление отсутствует
1092	-	-	451178.94	2222607.72	Картометрический метод	2.40	Закрепление отсутствует
1093	-	-	451177.01	2222607.05	Картометрический метод	2.40	Закрепление отсутствует
1094	-	-	451171.18	2222640.43	Картометрический метод	2.40	Закрепление отсутствует
1095	-	-	451170.26	2222648.13	Картометрический метод	2.40	Закрепление отсутствует

2. Сведения о характерных точках границ объекта							
Обозначение характерных точек границ	Существующие координаты, м		Измененные (уточненные) координаты, м		Метод определения координат характерной точки	Средняя квадратическая погрешность положения характерной точки (Mt), м	Описание обозначения точки на местности (при наличии)
	X	Y	X	Y			
1	2	3	4	5	6	7	8
1096	-	-	451159.49	2222644.28	Картометрический метод	2.40	Закрепление отсутствует
1097	-	-	451009.52	2222590.82	Картометрический метод	2.40	Закрепление отсутствует
1098	-	-	451019.62	2222585.16	Картометрический метод	2.40	Закрепление отсутствует
1099	-	-	451015.56	2222577.85	Картометрический метод	2.40	Закрепление отсутствует
1100	-	-	450940.46	2222552.88	Картометрический метод	2.40	Закрепление отсутствует
1101	-	-	450840.28	2222517.31	Картометрический метод	2.40	Закрепление отсутствует
1102	-	-	450579.46	2222429.37	Картометрический метод	2.40	Закрепление отсутствует
1103	-	-	449922.51	2222203.07	Картометрический метод	2.40	Закрепление отсутствует
1104	-	-	449872.69	2222187.61	Картометрический метод	2.40	Закрепление отсутствует
1105	-	-	449660.50	2222112.41	Картометрический метод	2.40	Закрепление отсутствует
1106	-	-	449591.24	2222087.35	Картометрический метод	2.40	Закрепление отсутствует
1107	-	-	449549.99	2222071.01	Картометрический метод	2.40	Закрепление отсутствует
1108	-	-	449531.92	2222063.24	Картометрический метод	2.40	Закрепление отсутствует
1109	-	-	449512.63	2222060.54	Картометрический метод	2.40	Закрепление отсутствует
1110	-	-	449510.19	2222049.91	Картометрический метод	2.40	Закрепление отсутствует
1111	-	-	449502.58	2222047.12	Картометрический метод	2.40	Закрепление отсутствует
1112	-	-	449505.36	2222041.10	Картометрический метод	2.40	Закрепление отсутствует
1113	-	-	449493.64	2222038.02	Картометрический метод	2.40	Закрепление отсутствует
1114	-	-	449497.70	2222025.92	Картометрический метод	2.40	Закрепление отсутствует
1115	-	-	449415.78	2221994.92	Картометрический метод	2.40	Закрепление отсутствует
1116	-	-	449239.62	2221935.01	Картометрический метод	2.40	Закрепление отсутствует
1117	-	-	448940.50	2221845.99	Картометрический метод	2.40	Закрепление отсутствует
1118	-	-	448846.17	2221814.09	Картометрический метод	2.40	Закрепление отсутствует
1119	-	-	448807.40	2221801.05	Картометрический метод	2.40	Закрепление отсутствует
1120	-	-	448793.91	2221796.41	Картометрический метод	2.40	Закрепление отсутствует

2. Сведения о характерных точках границ объекта							
Обозначение характерных точек границ	Существующие координаты, м		Измененные (уточненные) координаты, м		Метод определения координат характерной точки	Средняя квадратическая погрешность положения характерной точки (Mt), м	Описание обозначения точки на местности (при наличии)
	X	Y	X	Y			
1	2	3	4	5	6	7	8
1121	-	-	448766.41	2221786.88	Картометрический метод	2.40	Закрепление отсутствует
1122	-	-	448763.51	2221785.89	Картометрический метод	2.40	Закрепление отсутствует
1123	-	-	448691.08	2221764.05	Картометрический метод	2.40	Закрепление отсутствует
1124	-	-	448685.98	2221762.11	Картометрический метод	2.40	Закрепление отсутствует
1125	-	-	448655.08	2221751.15	Картометрический метод	2.40	Закрепление отсутствует
1126	-	-	448608.74	2221735.05	Картометрический метод	2.40	Закрепление отсутствует
1127	-	-	448589.42	2221723.68	Картометрический метод	2.40	Закрепление отсутствует
1128	-	-	448533.32	2221703.31	Картометрический метод	2.40	Закрепление отсутствует
1129	-	-	448499.62	2221690.70	Картометрический метод	2.40	Закрепление отсутствует
1130	-	-	448402.67	2221656.84	Картометрический метод	2.40	Закрепление отсутствует
1131	-	-	448372.12	2221646.43	Картометрический метод	2.40	Закрепление отсутствует
1132	-	-	448363.69	2221642.24	Картометрический метод	2.40	Закрепление отсутствует
1133	-	-	448249.64	2221605.71	Картометрический метод	2.40	Закрепление отсутствует
1134	-	-	448234.57	2221600.88	Картометрический метод	2.40	Закрепление отсутствует
1135	-	-	448206.61	2221590.11	Картометрический метод	2.40	Закрепление отсутствует
1136	-	-	448171.93	2221578.17	Картометрический метод	2.40	Закрепление отсутствует
1137	-	-	448130.48	2221566.26	Картометрический метод	2.40	Закрепление отсутствует
1138	-	-	448013.76	2221547.17	Картометрический метод	2.40	Закрепление отсутствует
1139	-	-	447946.86	2221546.99	Картометрический метод	2.40	Закрепление отсутствует
1140	-	-	447979.17	2221527.25	Картометрический метод	2.40	Закрепление отсутствует
1141	-	-	447986.22	2221518.18	Картометрический метод	2.40	Закрепление отсутствует
1142	-	-	448007.81	2221521.81	Картометрический метод	2.40	Закрепление отсутствует
1143	-	-	448090.94	2221470.72	Картометрический метод	2.40	Закрепление отсутствует
1144	-	-	448097.88	2221461.60	Картометрический метод	2.40	Закрепление отсутствует
1145	-	-	448107.73	2221447.77	Картометрический метод	2.40	Закрепление отсутствует

2. Сведения о характерных точках границ объекта							
Обозначение характерных точек границ	Существующие координаты, м		Измененные (уточненные) координаты, м		Метод определения координат характерной точки	Средняя квадратическая погрешность положения характерной точки (Mt), м	Описание обозначения точки на местности (при наличии)
	X	Y	X	Y			
1	2	3	4	5	6	7	8
1146	-	-	448148.60	2221420.04	Картометрический метод	2.40	Закрепление отсутствует
1147	-	-	448165.08	2221404.66	Картометрический метод	2.40	Закрепление отсутствует
1148	-	-	448169.28	2221400.46	Картометрический метод	2.40	Закрепление отсутствует
1149	-	-	448190.09	2221379.62	Картометрический метод	2.40	Закрепление отсутствует
1150	-	-	448218.88	2221350.52	Картометрический метод	2.40	Закрепление отсутствует
1151	-	-	448243.04	2221325.24	Картометрический метод	2.40	Закрепление отсутствует
1152	-	-	448257.57	2221310.08	Картометрический метод	2.40	Закрепление отсутствует
1153	-	-	448274.54	2221292.03	Картометрический метод	2.40	Закрепление отсутствует
1154	-	-	448408.56	2221127.96	Картометрический метод	2.40	Закрепление отсутствует
1155	-	-	448415.00	2221132.70	Картометрический метод	2.40	Закрепление отсутствует
1156	-	-	448433.69	2221105.77	Картометрический метод	2.40	Закрепление отсутствует
1157	-	-	448436.77	2221093.44	Картометрический метод	2.40	Закрепление отсутствует
1158	-	-	448454.06	2221092.00	Картометрический метод	2.40	Закрепление отсутствует
1159	-	-	448456.12	2221089.05	Картометрический метод	2.40	Закрепление отсутствует
1160	-	-	448460.20	2221090.12	Картометрический метод	2.40	Закрепление отсутствует
1161	-	-	448464.11	2221089.51	Картометрический метод	2.40	Закрепление отсутствует
1162	-	-	448467.90	2221087.02	Картометрический метод	2.40	Закрепление отсутствует
1163	-	-	448470.24	2221083.18	Картометрический метод	2.40	Закрепление отсутствует
1164	-	-	448478.84	2221087.61	Картометрический метод	2.40	Закрепление отсутствует
1165	-	-	448483.47	2221090.00	Картометрический метод	2.40	Закрепление отсутствует
1166	-	-	448498.28	2221059.55	Картометрический метод	2.40	Закрепление отсутствует
1167	-	-	448502.41	2221051.75	Картометрический метод	2.40	Закрепление отсутствует
1168	-	-	448507.87	2221041.48	Картометрический метод	2.40	Закрепление отсутствует
1169	-	-	448534.34	2220988.89	Картометрический метод	2.40	Закрепление отсутствует
1170	-	-	448516.75	2220979.17	Картометрический метод	2.40	Закрепление отсутствует

2. Сведения о характерных точках границ объекта							
Обозначение характерных точек границ	Существующие координаты, м		Измененные (уточненные) координаты, м		Метод определения координат характерной точки	Средняя квадратическая погрешность положения характерной точки (Mt), м	Описание обозначения точки на местности (при наличии)
	X	Y	X	Y			
1	2	3	4	5	6	7	8
1171	-	-	448516.29	2220967.15	Картометрический метод	2.40	Закрепление отсутствует
1172	-	-	448528.59	2220955.13	Картометрический метод	2.40	Закрепление отсутствует
1173	-	-	448544.95	2220927.79	Картометрический метод	2.40	Закрепление отсутствует
1174	-	-	448571.48	2220878.39	Картометрический метод	2.40	Закрепление отсутствует
1175	-	-	448597.51	2220831.65	Картометрический метод	2.40	Закрепление отсутствует
1176	-	-	448625.99	2220772.77	Картометрический метод	2.40	Закрепление отсутствует
1177	-	-	448635.51	2220753.50	Картометрический метод	2.40	Закрепление отсутствует
1178	-	-	448675.57	2220672.29	Картометрический метод	2.40	Закрепление отсутствует
1179	-	-	448683.23	2220676.16	Картометрический метод	2.40	Закрепление отсутствует
1180	-	-	448685.66	2220671.33	Картометрический метод	2.40	Закрепление отсутствует
1181	-	-	448691.88	2220672.49	Картометрический метод	2.40	Закрепление отсутствует
1182	-	-	448699.13	2220658.53	Картометрический метод	2.40	Закрепление отсутствует
1183	-	-	448696.76	2220657.52	Картометрический метод	2.40	Закрепление отсутствует
1184	-	-	448697.33	2220656.29	Картометрический метод	2.40	Закрепление отсутствует
1185	-	-	448695.23	2220655.24	Картометрический метод	2.40	Закрепление отсутствует
1186	-	-	448696.67	2220651.92	Картометрический метод	2.40	Закрепление отсутствует
1187	-	-	448699.34	2220645.81	Картометрический метод	2.40	Закрепление отсутствует
1188	-	-	448701.46	2220644.64	Картометрический метод	2.40	Закрепление отсутствует
1189	-	-	448702.39	2220642.98	Картометрический метод	2.40	Закрепление отсутствует
1190	-	-	448701.90	2220640.78	Картометрический метод	2.40	Закрепление отсутствует
1191	-	-	448704.67	2220634.11	Картометрический метод	2.40	Закрепление отсутствует
1192	-	-	448719.20	2220606.64	Картометрический метод	2.40	Закрепление отсутствует
1193	-	-	448718.35	2220604.78	Картометрический метод	2.40	Закрепление отсутствует
1194	-	-	448722.67	2220593.78	Картометрический метод	2.40	Закрепление отсутствует
1195	-	-	448729.09	2220596.93	Картометрический метод	2.40	Закрепление отсутствует

2. Сведения о характерных точках границ объекта							
Обозначение характерных точек границ	Существующие координаты, м		Измененные (уточненные) координаты, м		Метод определения координат характерной точки	Средняя квадратическая погрешность положения характерной точки (Mt), м	Описание обозначения точки на местности (при наличии)
	X	Y	X	Y			
1	2	3	4	5	6	7	8
1196	-	-	448739.25	2220576.11	Картометрический метод	2.40	Закрепление отсутствует
1197	-	-	448733.02	2220573.28	Картометрический метод	2.40	Закрепление отсутствует
1198	-	-	448760.21	2220517.92	Картометрический метод	2.40	Закрепление отсутствует
1199	-	-	448761.54	2220522.14	Картометрический метод	2.40	Закрепление отсутствует
1200	-	-	448814.29	2220529.78	Картометрический метод	2.40	Закрепление отсутствует
1201	-	-	448901.36	2220543.60	Картометрический метод	2.40	Закрепление отсутствует
1202	-	-	449133.93	2220585.76	Картометрический метод	2.40	Закрепление отсутствует
1203	-	-	449150.20	2220589.20	Картометрический метод	2.40	Закрепление отсутствует
1204	-	-	449732.48	2220693.55	Картометрический метод	2.40	Закрепление отсутствует
1205	-	-	449747.21	2220699.76	Картометрический метод	2.40	Закрепление отсутствует
1206	-	-	449775.88	2220705.28	Картометрический метод	2.40	Закрепление отсутствует
1207	-	-	449785.52	2220707.05	Картометрический метод	2.40	Закрепление отсутствует
1208	-	-	449821.02	2220712.96	Картометрический метод	2.40	Закрепление отсутствует
1209	-	-	449894.60	2220725.22	Картометрический метод	2.40	Закрепление отсутствует
1210	-	-	449893.85	2220727.26	Картометрический метод	2.40	Закрепление отсутствует
1211	-	-	449903.14	2220729.63	Картометрический метод	2.40	Закрепление отсутствует
1212	-	-	449908.69	2220725.87	Картометрический метод	2.40	Закрепление отсутствует
1213	-	-	449909.24	2220721.01	Картометрический метод	2.40	Закрепление отсутствует
1214	-	-	449947.69	2220725.06	Картометрический метод	2.40	Закрепление отсутствует
1215	-	-	450311.76	2220763.41	Картометрический метод	2.40	Закрепление отсутствует
1216	-	-	450913.84	2220827.05	Картометрический метод	2.40	Закрепление отсутствует
1217	-	-	451018.18	2220836.47	Картометрический метод	2.40	Закрепление отсутствует
1218	-	-	451019.22	2220847.45	Картометрический метод	2.40	Закрепление отсутствует
1219	-	-	451110.91	2220804.14	Картометрический метод	2.40	Закрепление отсутствует
1220	-	-	451148.27	2220823.93	Картометрический метод	2.40	Закрепление отсутствует

2. Сведения о характерных точках границ объекта							
Обозначение характерных точек границ	Существующие координаты, м		Измененные (уточненные) координаты, м		Метод определения координат характерной точки	Средняя квадратическая погрешность положения характерной точки (Mt), м	Описание обозначения точки на местности (при наличии)
	X	Y	X	Y			
1	2	3	4	5	6	7	8
1221	-	-	451209.86	2220814.32	Картометрический метод	2.40	Закрепление отсутствует
1222	-	-	451297.16	2220808.62	Картометрический метод	2.40	Закрепление отсутствует
1223	-	-	451332.94	2220766.89	Картометрический метод	2.40	Закрепление отсутствует
1224	-	-	451407.18	2220756.91	Картометрический метод	2.40	Закрепление отсутствует
1225	-	-	451422.10	2220772.70	Картометрический метод	2.40	Закрепление отсутствует
1226	-	-	451470.98	2220769.79	Картометрический метод	2.40	Закрепление отсутствует
1227	-	-	451656.11	2220755.41	Картометрический метод	2.40	Закрепление отсутствует
1228	-	-	452162.58	2220718.48	Картометрический метод	2.40	Закрепление отсутствует
1229	-	-	452171.70	2220716.49	Картометрический метод	2.40	Закрепление отсутствует
1230	-	-	452207.33	2220722.09	Картометрический метод	2.40	Закрепление отсутствует
1231	-	-	452212.97	2220719.72	Картометрический метод	2.40	Закрепление отсутствует
1232	-	-	452223.55	2220715.28	Картометрический метод	2.40	Закрепление отсутствует
1233	-	-	452303.87	2220711.19	Картометрический метод	2.40	Закрепление отсутствует
1234	-	-	452418.40	2220700.59	Картометрический метод	2.40	Закрепление отсутствует
1235	-	-	452430.45	2220706.57	Картометрический метод	2.40	Закрепление отсутствует
1236	-	-	452474.83	2220764.10	Картометрический метод	2.40	Закрепление отсутствует
1237	-	-	452488.67	2220782.01	Картометрический метод	2.40	Закрепление отсутствует
1238	-	-	452497.18	2220793.37	Картометрический метод	2.40	Закрепление отсутствует
1239	-	-	452532.11	2220839.94	Картометрический метод	2.40	Закрепление отсутствует
1240	-	-	452786.79	2221169.32	Картометрический метод	2.40	Закрепление отсутствует
1241	-	-	452890.91	2221299.15	Картометрический метод	2.40	Закрепление отсутствует
1242	-	-	452904.15	2221315.67	Картометрический метод	2.40	Закрепление отсутствует
1243	-	-	452828.28	2221365.42	Картометрический метод	2.40	Закрепление отсутствует
1244	-	-	452774.72	2221419.80	Картометрический метод	2.40	Закрепление отсутствует
1245	-	-	452719.85	2221463.22	Картометрический метод	2.40	Закрепление отсутствует

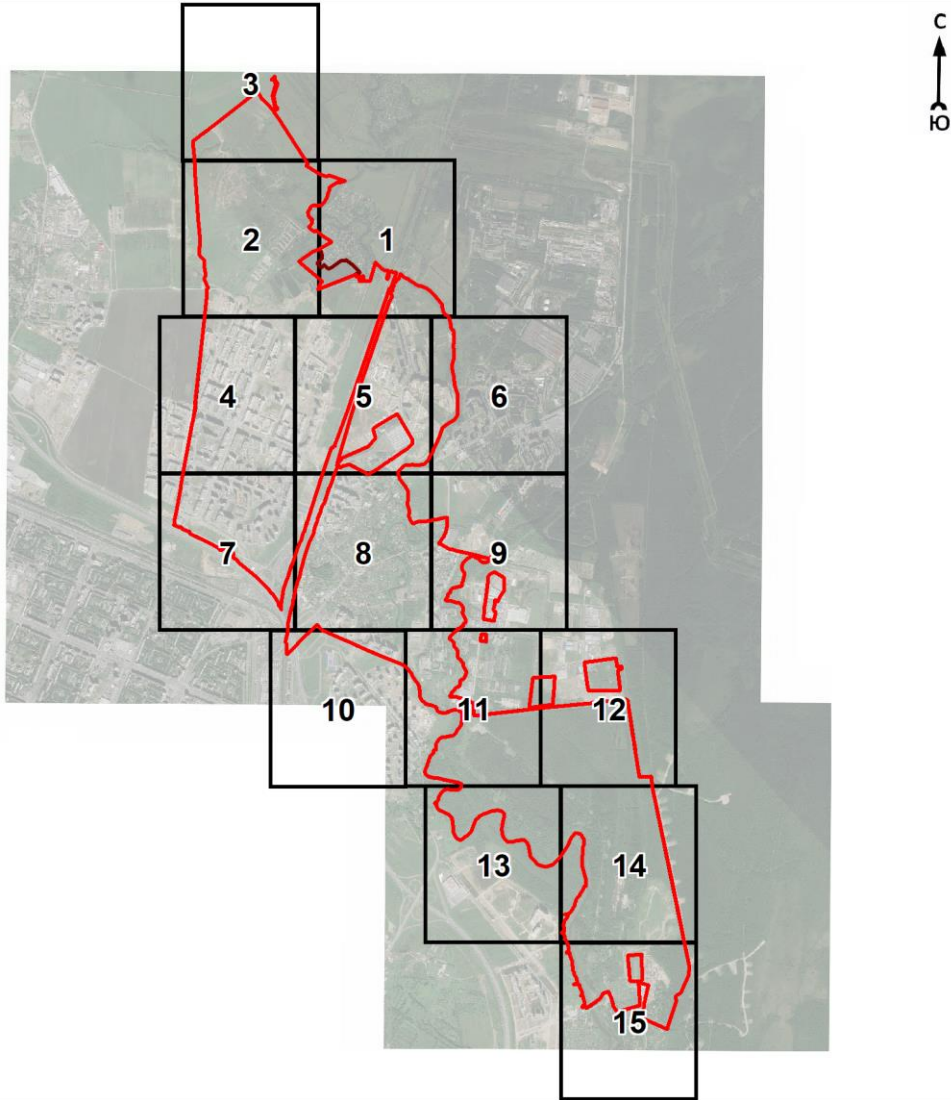
2. Сведения о характерных точках границ объекта							
Обозначение характерных точек границ	Существующие координаты, м		Измененные (уточненные) координаты, м		Метод определения координат характерной точки	Средняя квадратическая погрешность положения характерной точки (Mt), м	Описание обозначения точки на местности (при наличии)
	X	Y	X	Y			
1	2	3	4	5	6	7	8
1246	-	-	452741.13	2221469.51	Картометрический метод	2.40	Закрепление отсутствует
1247	-	-	452743.63	2221485.58	Картометрический метод	2.40	Закрепление отсутствует
1248	-	-	452853.21	2221464.04	Картометрический метод	2.40	Закрепление отсутствует
1249	-	-	452875.02	2221463.19	Картометрический метод	2.40	Закрепление отсутствует
1250	-	-	452973.00	2221494.11	Картометрический метод	2.40	Закрепление отсутствует
1251	-	-	453010.20	2221476.19	Картометрический метод	2.40	Закрепление отсутствует
1252	-	-	453011.55	2221452.46	Картометрический метод	2.40	Закрепление отсутствует
1253	-	-	453048.58	2221478.90	Картометрический метод	2.40	Закрепление отсутствует
1254	-	-	453042.42	2221484.95	Картометрический метод	2.40	Закрепление отсутствует
1255	-	-	453010.86	2221487.39	Картометрический метод	2.40	Закрепление отсутствует
1256	-	-	452974.95	2221508.70	Картометрический метод	2.40	Закрепление отсутствует
1257	-	-	452886.68	2221478.96	Картометрический метод	2.40	Закрепление отсутствует
1258	-	-	452864.23	2221472.90	Картометрический метод	2.40	Закрепление отсутствует
1259	-	-	452843.12	2221475.67	Картометрический метод	2.40	Закрепление отсутствует
1004	447380.62	2224782.39	452839.77	2221474.09	Картометрический метод	2.40	Закрепление отсутствует
1260	451160.01	2222685.48	448461.37	2223663.11	Картометрический метод	2.40	Закрепление отсутствует
1261	451124.51	2222726.37	448424.16	2223619.54	Картометрический метод	2.40	Закрепление отсутствует
1262	451108.36	2222754.95	448441.54	2223549.15	Картометрический метод	2.40	Закрепление отсутствует
1263	451082.19	2222799.26	448453.51	2223552.84	Картометрический метод	2.40	Закрепление отсутствует
1264	451066.33	2222821.19	448451.52	2223557.79	Картометрический метод	2.40	Закрепление отсутствует
1265	451064.58	2222823.71	448469.00	2223583.10	Картометрический метод	2.40	Закрепление отсутствует
1260	451160.01	2222685.48	448461.37	2223663.11	Картометрический метод	2.40	Закрепление отсутствует
1266	444637.36	2224862.09	448068.01	2223641.03	Картометрический метод	2.40	Закрепление отсутствует
1267	444581.73	2224865.75	448021.21	2223613.53	Картометрический метод	2.40	Закрепление отсутствует
1268	444523.26	2224869.34	448038.06	2223590.99	Картометрический метод	2.40	Закрепление отсутствует

2. Сведения о характерных точках границ объекта							
Обозначение характерных точек границ	Существующие координаты, м		Измененные (уточненные) координаты, м		Метод определения координат характерной точки	Средняя квадратическая погрешность положения характерной точки (Mt), м	Описание обозначения точки на местности (при наличии)
	X	Y	X	Y			
1	2	3	4	5	6	7	8
1269	444452.08	2224876.52	448034.31	2223589.23	Картометрический метод	2.40	Закрепление отсутствует
1270	444447.45	2224876.55	447989.53	2223584.77	Картометрический метод	2.40	Закрепление отсутствует
1271	444398.50	2224883.79	447963.07	2223582.15	Картометрический метод	2.40	Закрепление отсутствует
1272	444392.02	2224902.51	447933.05	2223579.17	Картометрический метод	2.40	Закрепление отсутствует
1273	444390.03	2224906.35	447930.71	2223597.39	Картометрический метод	2.40	Закрепление отсутствует
1274	444389.06	2224910.02	447913.88	2223594.92	Картометрический метод	2.40	Закрепление отсутствует
1275	444388.66	2224926.15	447869.36	2223588.39	Картометрический метод	2.40	Закрепление отсутствует
1276	444388.70	2224950.41	447840.31	2223584.13	Картометрический метод	2.40	Закрепление отсутствует
1277	444390.88	2224950.46	447859.22	2223479.25	Картометрический метод	2.40	Закрепление отсутствует
1278	444391.35	2224958.04	447889.47	2223483.09	Картометрический метод	2.40	Закрепление отсутствует
1279	444388.95	2224958.15	447903.56	2223484.86	Картометрический метод	2.40	Закрепление отсутствует
1280	444390.11	2224981.69	447946.01	2223490.67	Картометрический метод	2.40	Закрепление отсутствует
1281	444394.33	2224988.18	447946.54	2223487.15	Картометрический метод	2.40	Закрепление отсутствует
1282	444399.24	2224993.50	448012.31	2223496.27	Картометрический метод	2.40	Закрепление отсутствует
1283	444403.45	2224996.55	448049.98	2223501.51	Картометрический метод	2.40	Закрепление отсутствует
1284	444418.10	2225001.70	448052.15	2223501.79	Картометрический метод	2.40	Закрепление отсутствует
1285	444441.69	2225001.59	448052.47	2223499.72	Картометрический метод	2.40	Закрепление отсутствует
1286	444525.58	2224997.35	448195.44	2223519.23	Картометрический метод	2.40	Закрепление отсутствует
1287	444624.31	2224992.74	448263.94	2223528.58	Картометрический метод	2.40	Закрепление отсутствует
1288	444648.66	2224993.60	448288.27	2223551.87	Картометрический метод	2.40	Закрепление отсутствует
1289	444643.48	2224926.43	448299.70	2223570.77	Картометрический метод	2.40	Закрепление отсутствует
1290	-	-	448308.33	2223585.05	Картометрический метод	2.40	Закрепление отсутствует
1291	-	-	448282.44	2223628.68	Картометрический метод	2.40	Закрепление отсутствует
1292	-	-	448253.94	2223676.70	Картометрический метод	2.40	Закрепление отсутствует
1293	-	-	448182.79	2223680.25	Картометрический метод	2.40	Закрепление отсутствует

2. Сведения о характерных точках границ объекта							
Обозначение характерных точек границ	Существующие координаты, м		Измененные (уточненные) координаты, м		Метод определения координат характерной точки	Средняя квадратическая погрешность положения характерной точки (Mt), м	Описание обозначения точки на местности (при наличии)
	X	Y	X	Y			
1	2	3	4	5	6	7	8
1294	-	-	448138.50	2223682.47	Картометрический метод	2.40	Закрепление отсутствует
1295	-	-	448109.69	2223665.53	Картометрический метод	2.40	Закрепление отсутствует
1296	-	-	448109.32	2223665.32	Картометрический метод	2.40	Закрепление отсутствует
1266	444637.36	2224862.09	448068.01	2223641.03	Картометрический метод	2.40	Закрепление отсутствует
1297	448469.00	2223583.10	447658.44	2223510.11	Картометрический метод	2.40	Закрепление отсутствует
1298	448461.37	2223663.11	447639.05	2223507.04	Картометрический метод	2.40	Закрепление отсутствует
1299	448424.16	2223619.54	447639.49	2223504.10	Картометрический метод	2.40	Закрепление отсутствует
1300	448441.54	2223549.15	447647.35	2223504.72	Картометрический метод	2.40	Закрепление отсутствует
1301	448453.51	2223552.84	447648.15	2223496.33	Картометрический метод	2.40	Закрепление отсутствует
1302	448451.52	2223557.79	447640.83	2223495.50	Картометрический метод	2.40	Закрепление отсутствует
1303	-	-	447643.26	2223480.17	Картометрический метод	2.40	Закрепление отсутствует
1304	-	-	447645.71	2223464.61	Картометрический метод	2.40	Закрепление отсутствует
1305	-	-	447648.07	2223451.17	Картометрический метод	2.40	Закрепление отсутствует
1306	-	-	447716.62	2223460.78	Картометрический метод	2.40	Закрепление отсутствует
1307	-	-	447710.89	2223506.94	Картометрический метод	2.40	Закрепление отсутствует
1308	-	-	447660.26	2223499.79	Картометрический метод	2.40	Закрепление отсутствует
1297	448469.00	2223583.10	447658.44	2223510.11	Картометрический метод	2.40	Закрепление отсутствует
1309	452532.11	2220839.94	447482.68	2224747.25	Картометрический метод	2.40	Закрепление отсутствует
1310	452786.78	2221169.32	447401.69	2224758.73	Картометрический метод	2.40	Закрепление отсутствует
1311	452904.15	2221315.67	447401.79	2224804.45	Картометрический метод	2.40	Закрепление отсутствует
1312	452828.28	2221365.42	447381.24	2224807.12	Картометрический метод	2.40	Закрепление отсутствует
1313	452774.72	2221419.80	447367.56	2224763.28	Картометрический метод	2.40	Закрепление отсутствует
1314	452719.85	2221463.22	447175.75	2224790.84	Картометрический метод	2.40	Закрепление отсутствует
1315	452741.13	2221469.51	447169.14	2224489.17	Картометрический метод	2.40	Закрепление отсутствует
1316	452743.63	2221485.58	447221.88	2224474.75	Картометрический метод	2.40	Закрепление отсутствует

План границ объекта

Обзорная схема границ объекта



Масштаб 1:70000

Используемые условные знаки и обозначения:

- 1 - характерная точка границы объекта
- - - - - - уточняемая (изменяемая) часть границы объекта
- — — — — - существующая часть границы объекта, сведения о которой содержатся в Едином государственном реестре недвижимости
- — — — — - граница кадастрового квартала
- — — — — - граница муниципального образования, имеющаяся в Едином государственном реестре недвижимости сведения о которой достаточны для определения её местоположения
- — — — — - граница населенного пункта, имеющаяся в Едином государственном реестре недвижимости сведения о которой достаточны для определения её местоположения
- · · · · - существующие границы земельного участка, имеющиеся в Едином государственном реестре недвижимости сведения о которых достаточны для определения их местоположения
- :40 - обозначение земельного участка, сведения о котором содержатся в Едином государственном реестре недвижимости
- 47:07:0000000 - номер кадастрового квартала
- 1 - область и номер выносного листа

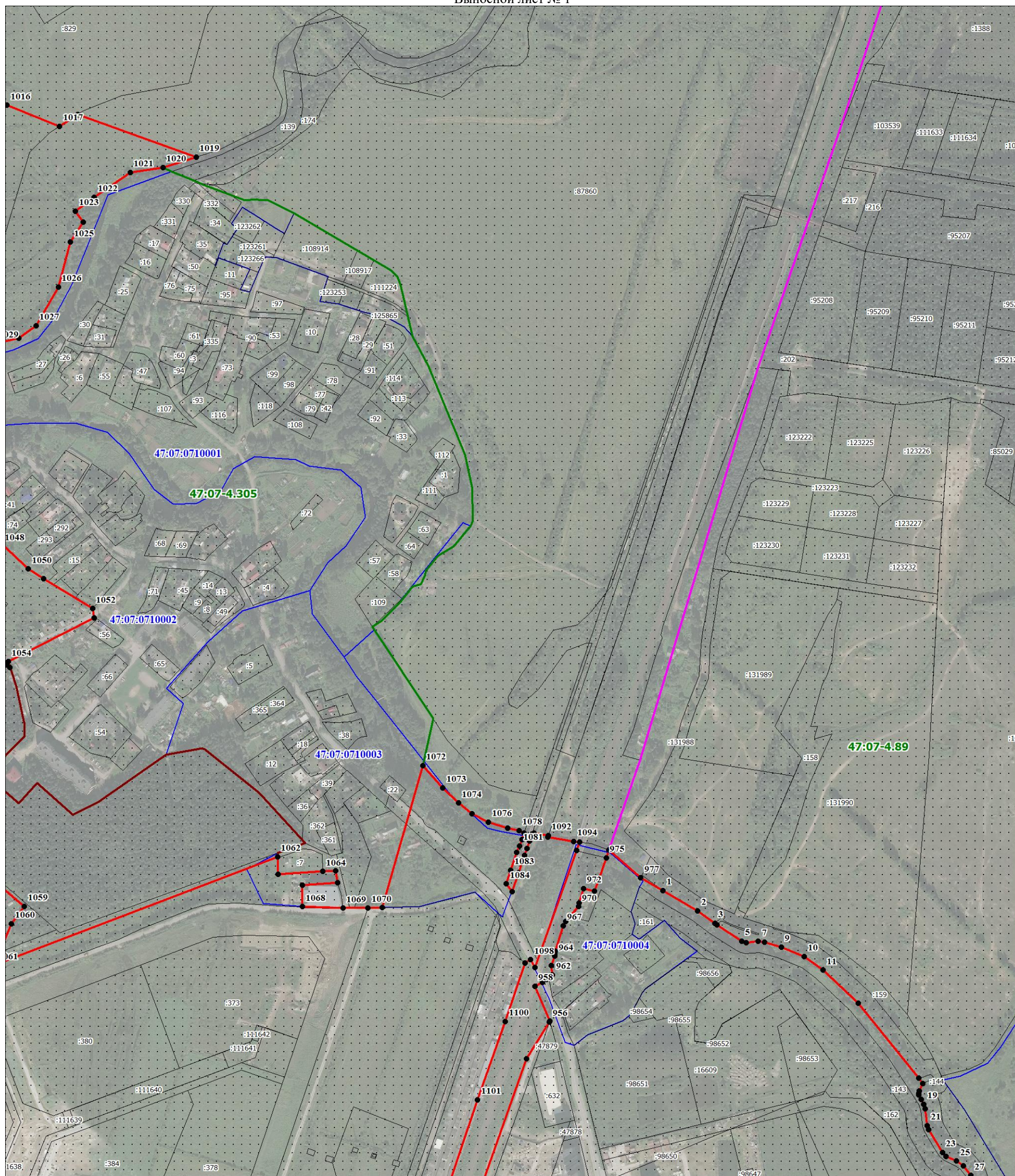
Подпись _____

Дата «__» _____ 20__ г.

Место для оттиска печати (при наличии) лица, составившего описание местоположения границ объекта

План границ объекта

Выносной лист № 1



Масштаб 1:5000

Используемые условные знаки и обозначения:

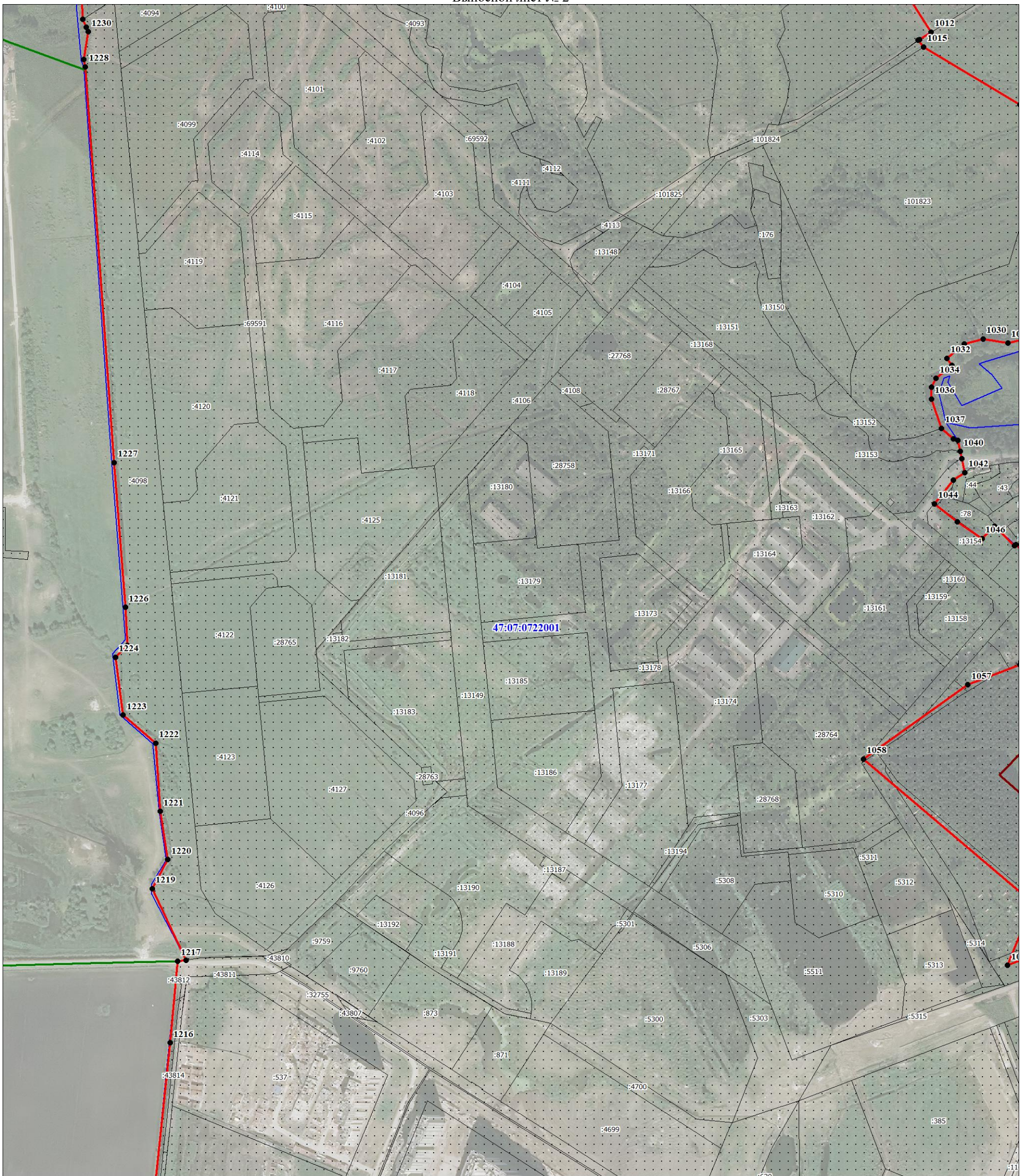
Условные обозначения представлены на обзорной схеме

Подпись _____

Дата «__» _____ 20__ г.

Место для оттиска печати (при наличии) лица, составившего описание местоположения границ объекта

План границ объекта
Выносной лист № 2



Масштаб 1:5000

Используемые условные знаки и обозначения:

Условные обозначения представлены на обзорной схеме

Подпись _____

Дата «__» _____ 20__ г.

Место для оттиска печати (при наличии) лица, составившего описание местоположения границ объекта

План границ объекта
Выносной лист № 4



Масштаб 1:5000

Используемые условные знаки и обозначения:

Условные обозначения представлены на обзорной схеме

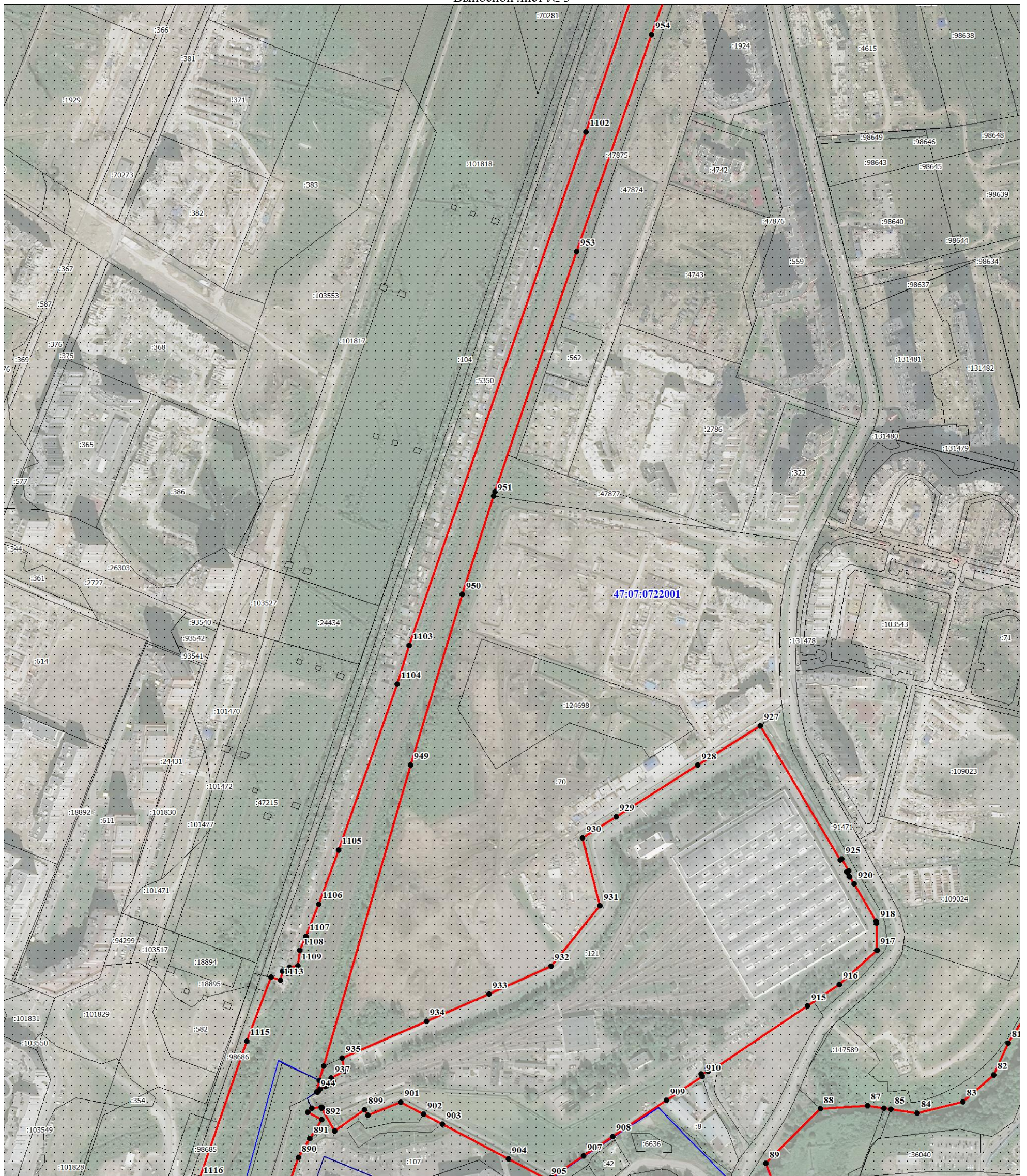
Подпись _____

Дата «__» _____ 20__ г.

Место для оттиска печати (при наличии) лица, составившего описание местоположения границ объекта

План границ объекта

Выносной лист № 5



Масштаб 1:5000

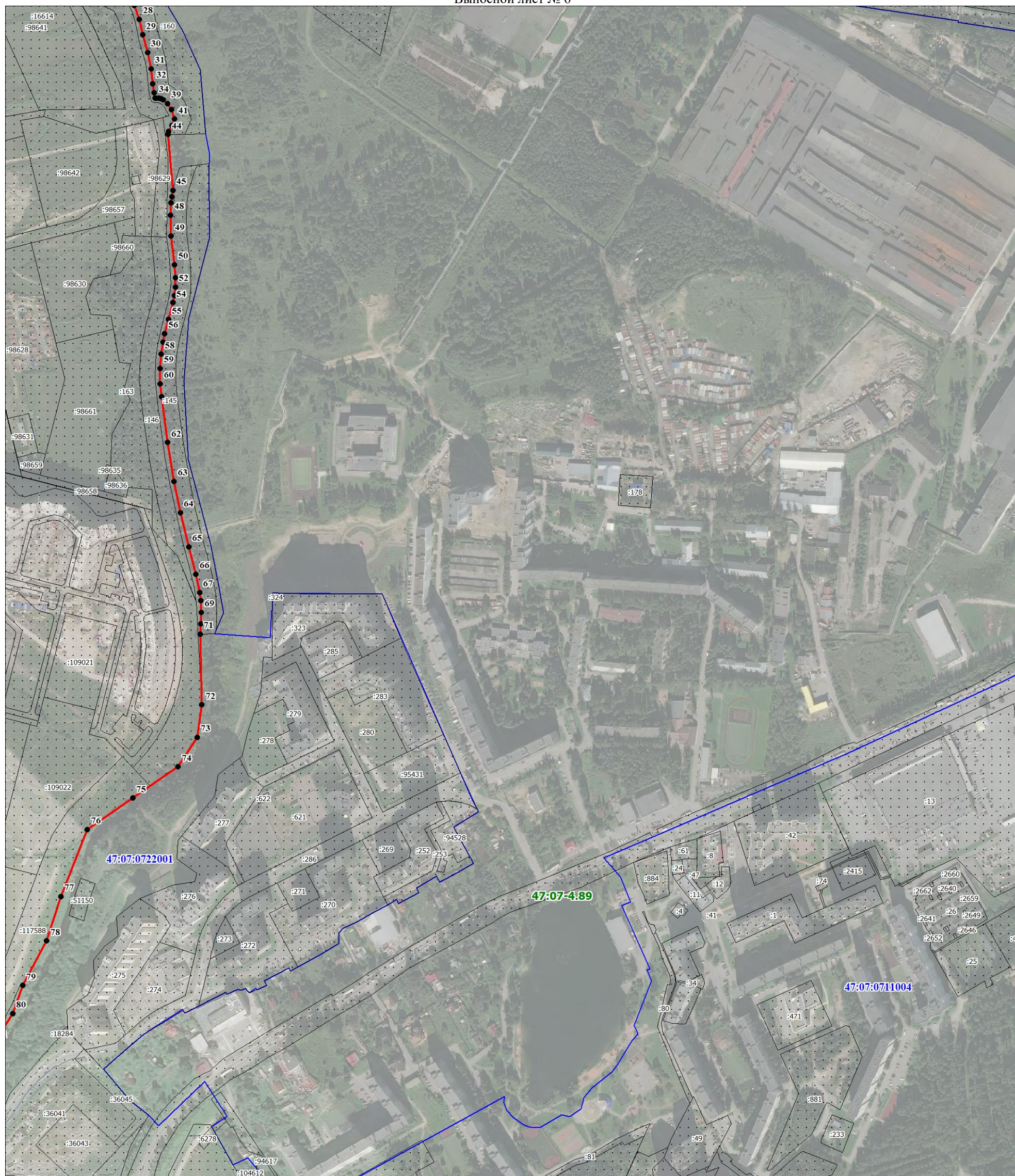
Используемые условные знаки и обозначения:

Условные обозначения представлены на обзорной схеме

Подпись _____

Дата «__» _____ 20__ г.

Место для оттиска печати (при наличии) лица, составившего описание местоположения границ объекта



Масштаб 1:5000

Используемые условные знаки и обозначения:

Условные обозначения представлены на обзорной схеме

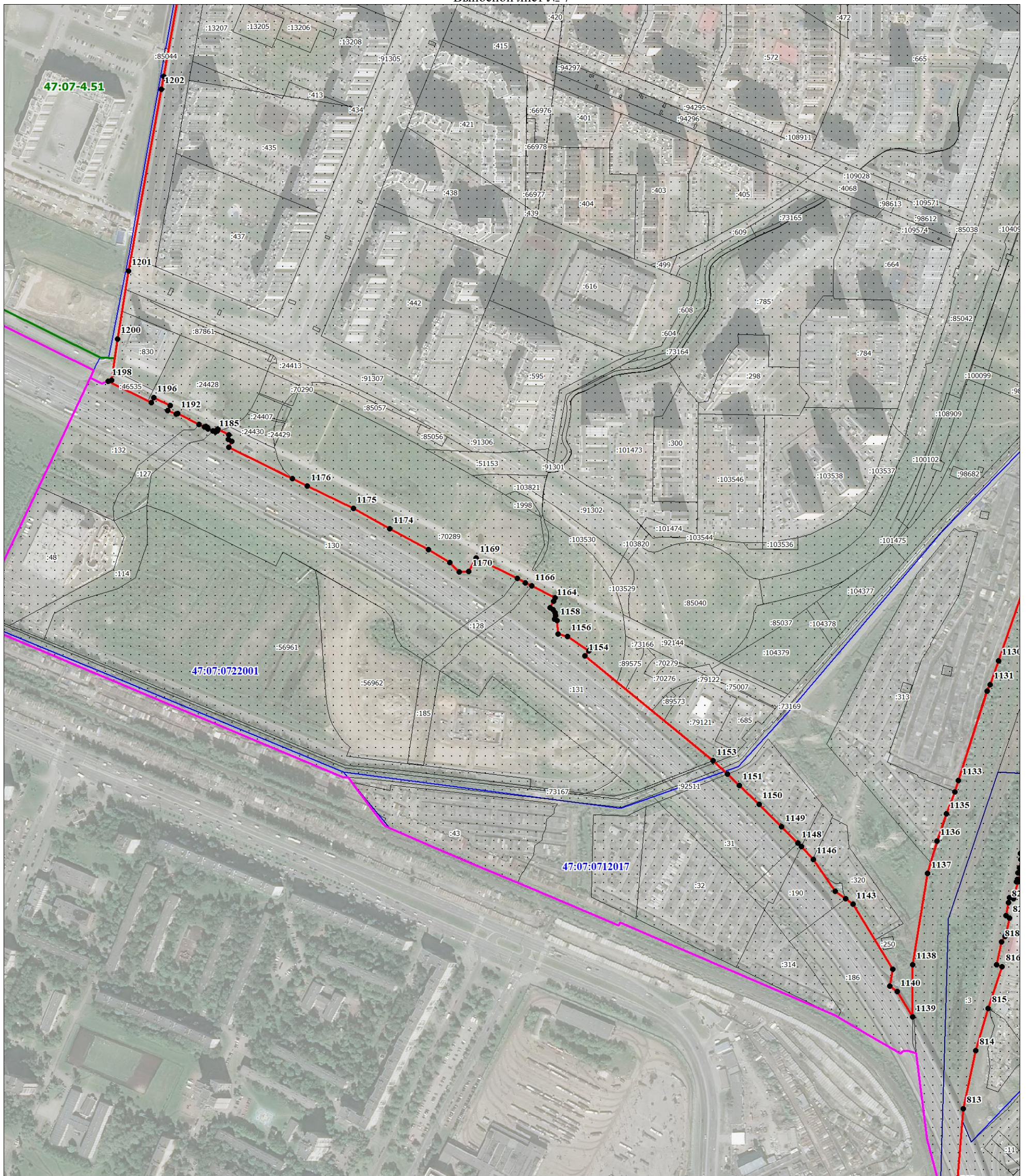
Подпись _____

Дата «__» _____ 20__ г.

Место для оттиска печати (при наличии) лица, составившего описание местоположения границ объекта

План границ объекта

Выносной лист № 7



Масштаб 1:5000

Используемые условные знаки и обозначения:

Условные обозначения представлены на обзорной схеме

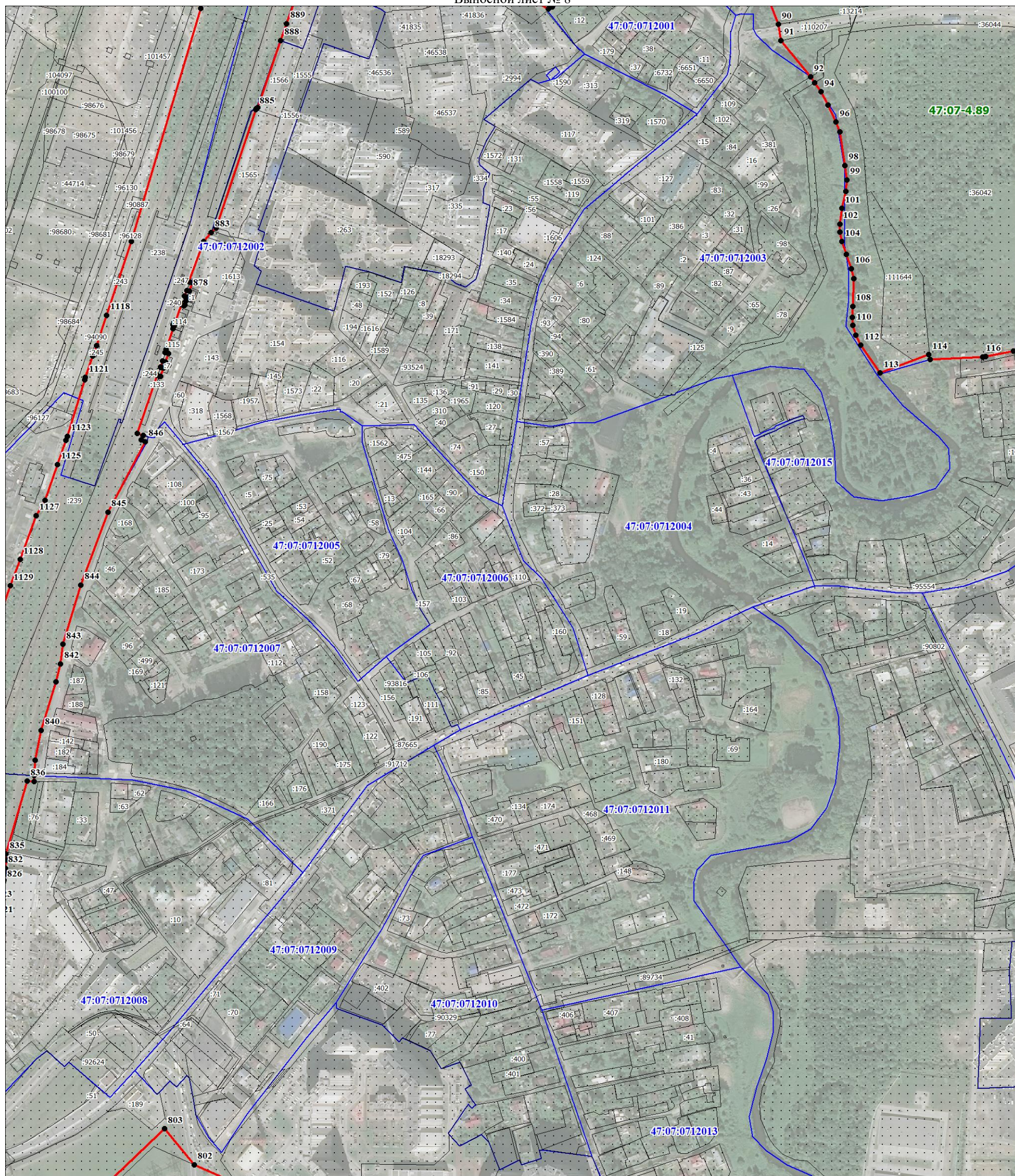
Подпись _____

Дата «__» _____ 20__ г.

Место для оттиска печати (при наличии) лица, составившего описание местоположения границ объекта

План границ объекта

Выносной лист № 8



Масштаб 1:5000

Используемые условные знаки и обозначения:

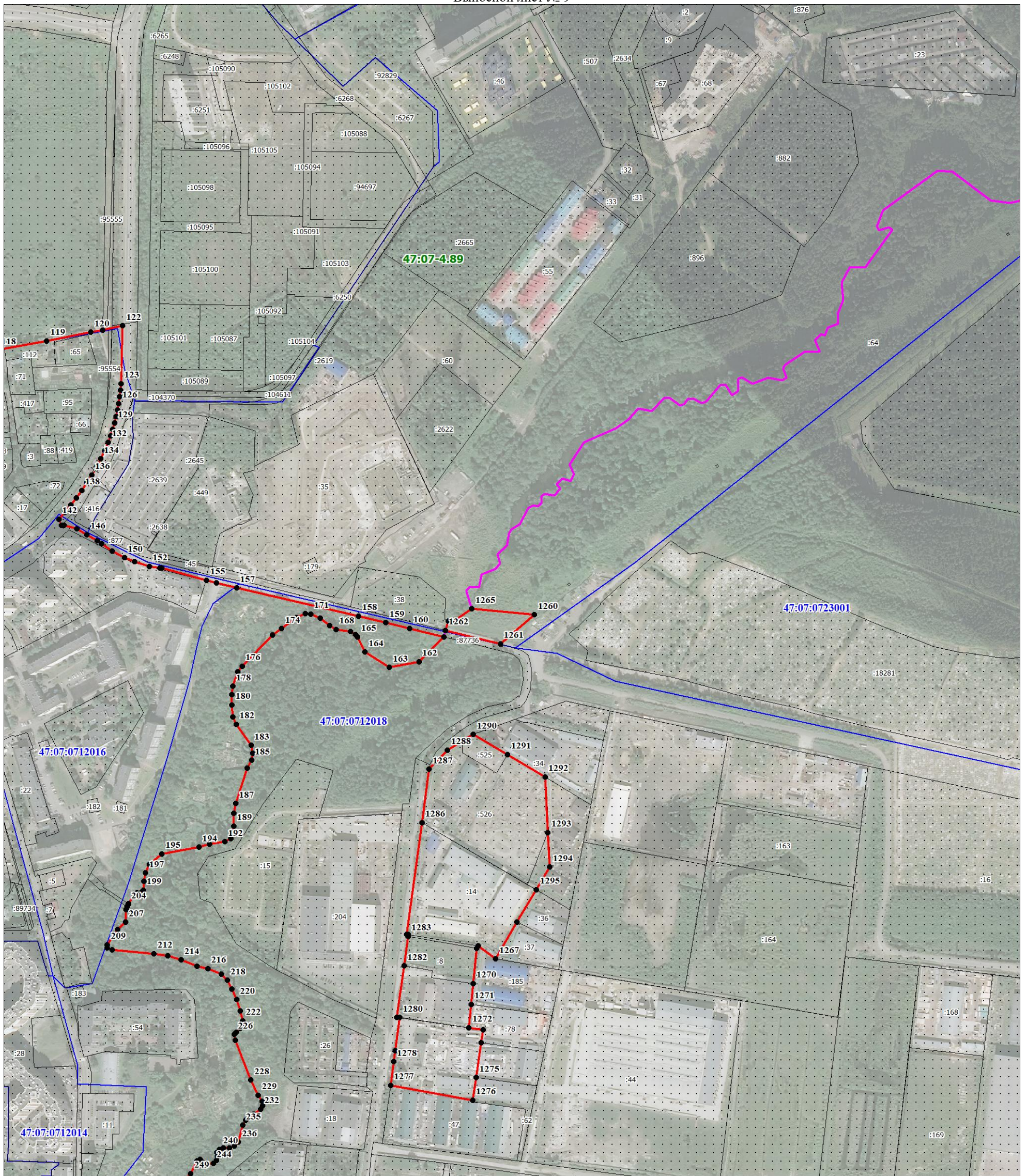
Условные обозначения представлены на обзорной схеме

Подпись _____

Дата «__» _____ 20__ г.

Место для оттиска печати (при наличии) лица, составившего описание местоположения границ объекта

План границ объекта
Выносной лист № 9



Масштаб 1:5000

Используемые условные знаки и обозначения:

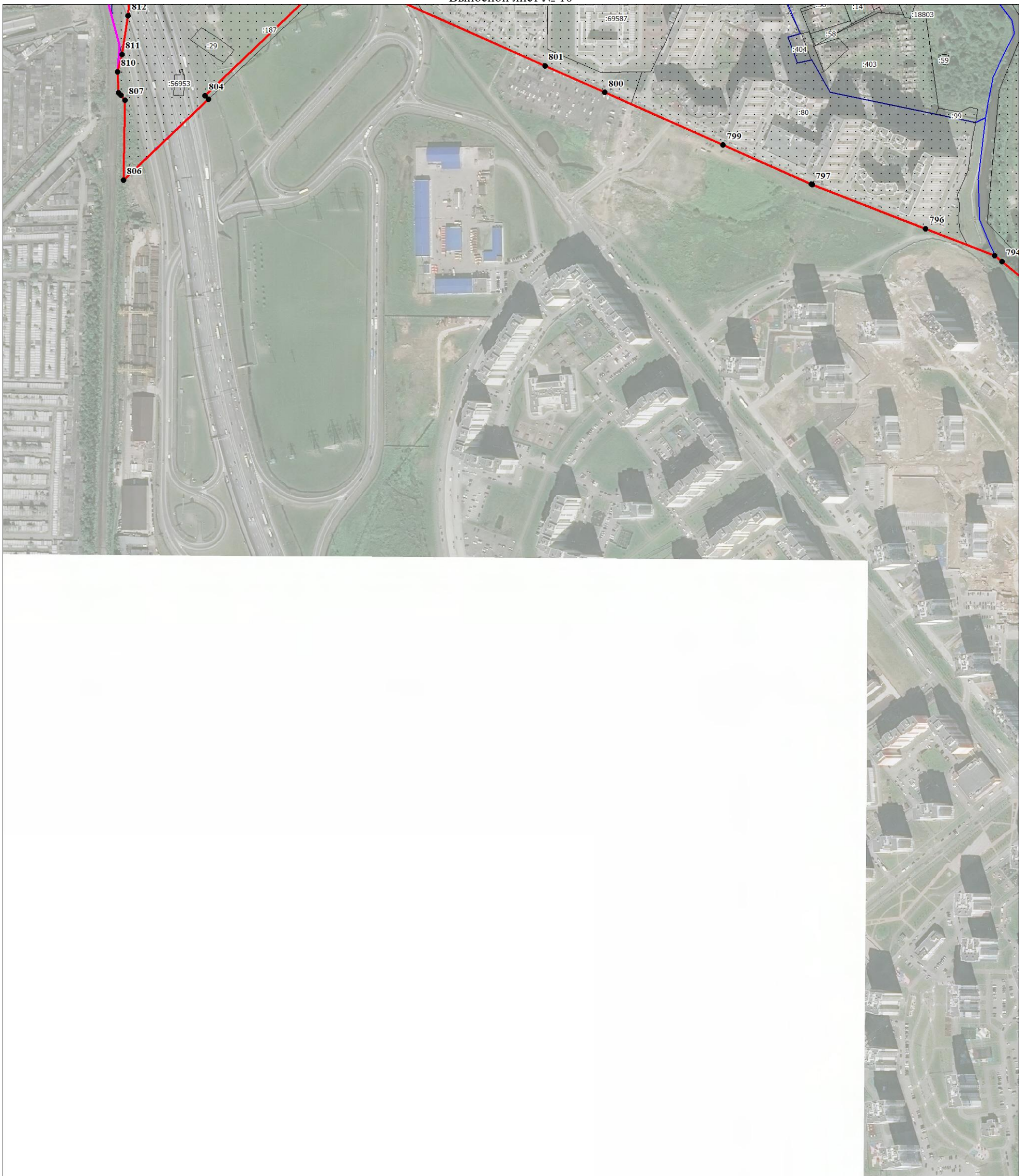
Условные обозначения представлены на обзорной схеме

Подпись _____

Дата «__» _____ 20__ г.

Место для оттиска печати (при наличии) лица, составившего описание местоположения границ объекта

План границ объекта
Выносной лист № 10



Масштаб 1:5000

Используемые условные знаки и обозначения:

Условные обозначения представлены на обзорной схеме

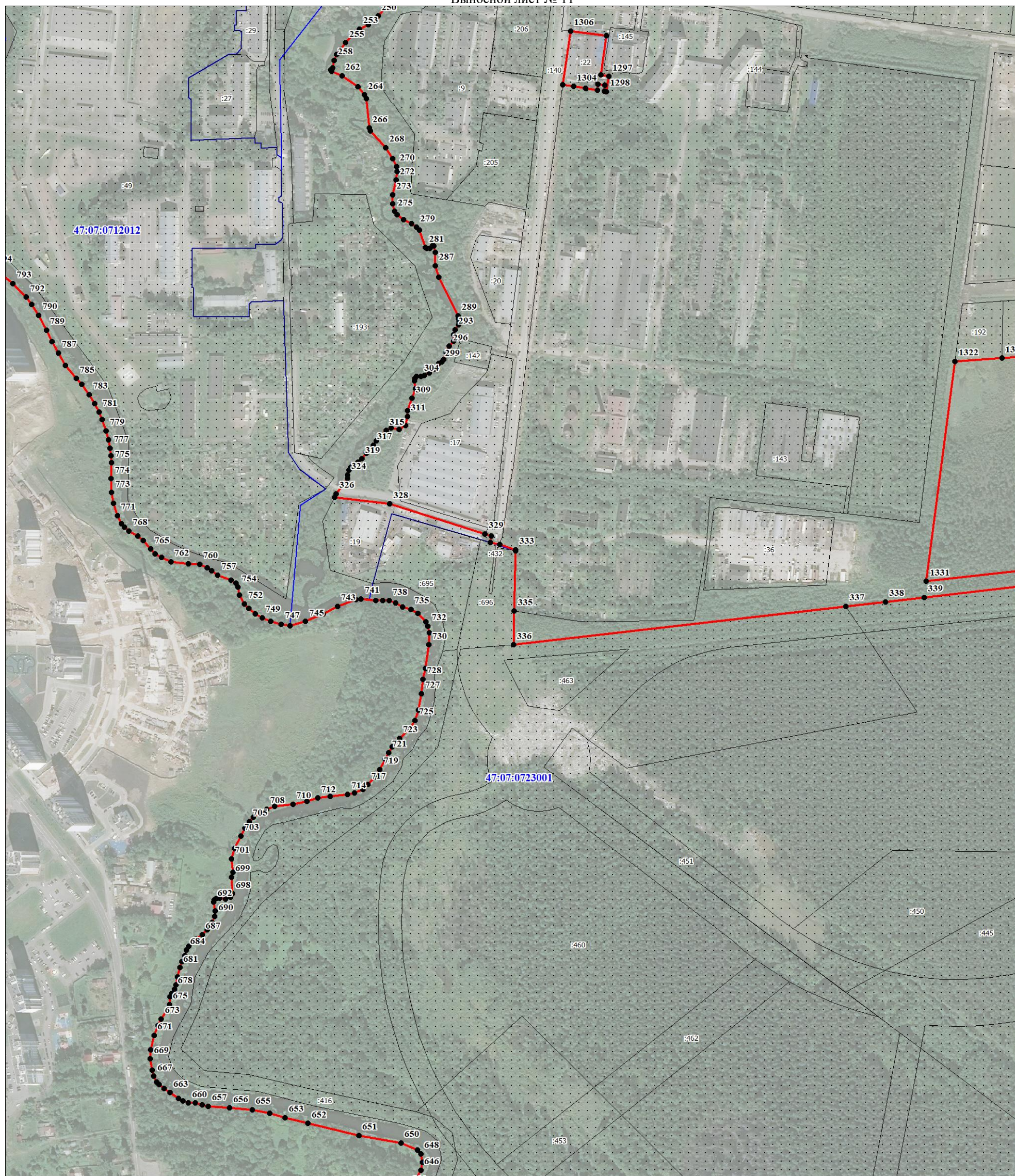
Подпись _____

Дата «__» _____ 20__ г.

Место для оттиска печати (при наличии) лица, составившего описание местоположения границ объекта

План границ объекта

Выносной лист № 11



Масштаб 1:5000

Используемые условные знаки и обозначения:

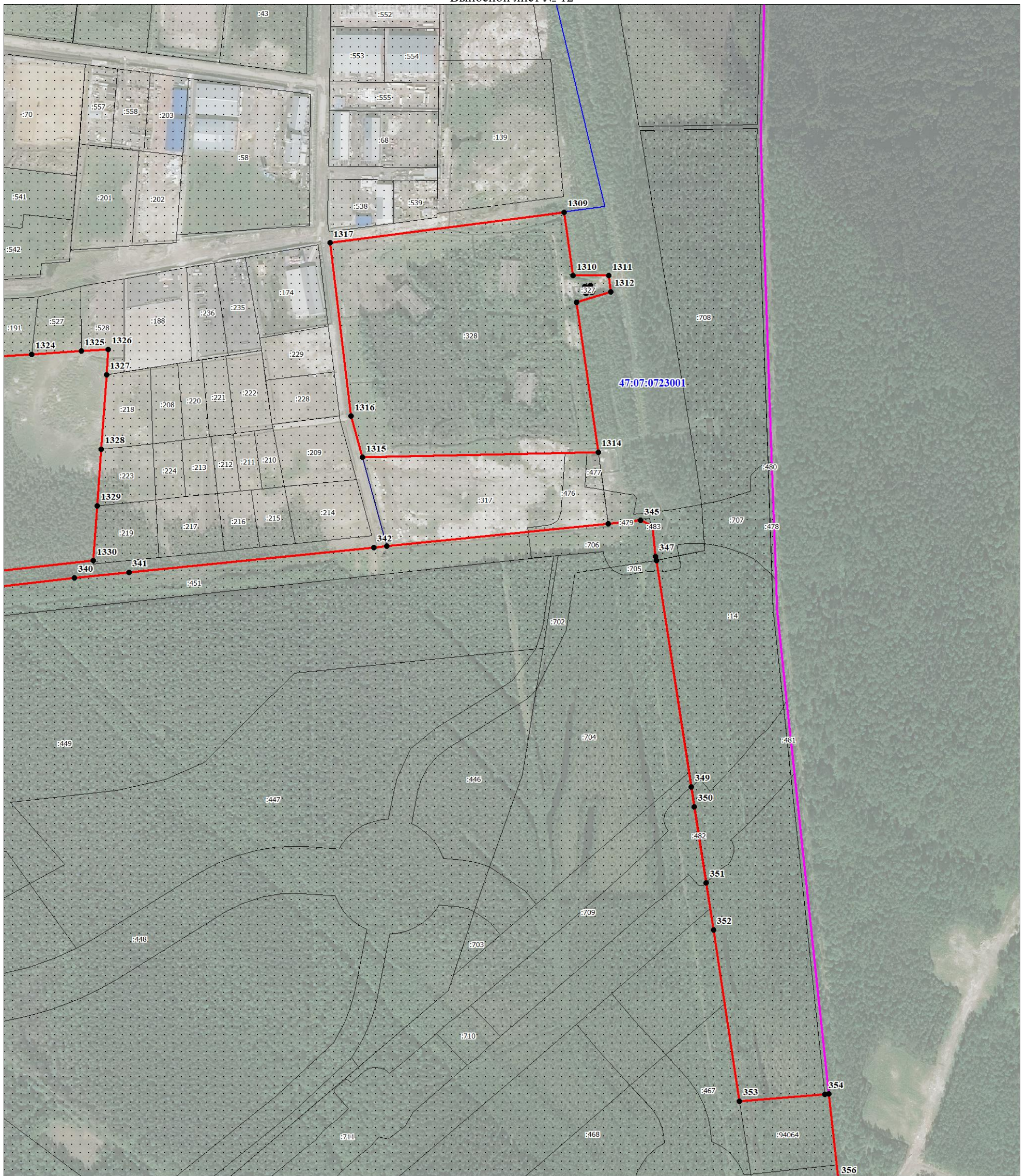
Условные обозначения представлены на обзорной схеме

Подпись _____

Дата «_» _____ 20_ г.

Место для оттиска печати (при наличии) лица, составившего описание местоположения границ объекта

План границ объекта
Выносной лист № 12



Масштаб 1:5000

Используемые условные знаки и обозначения:

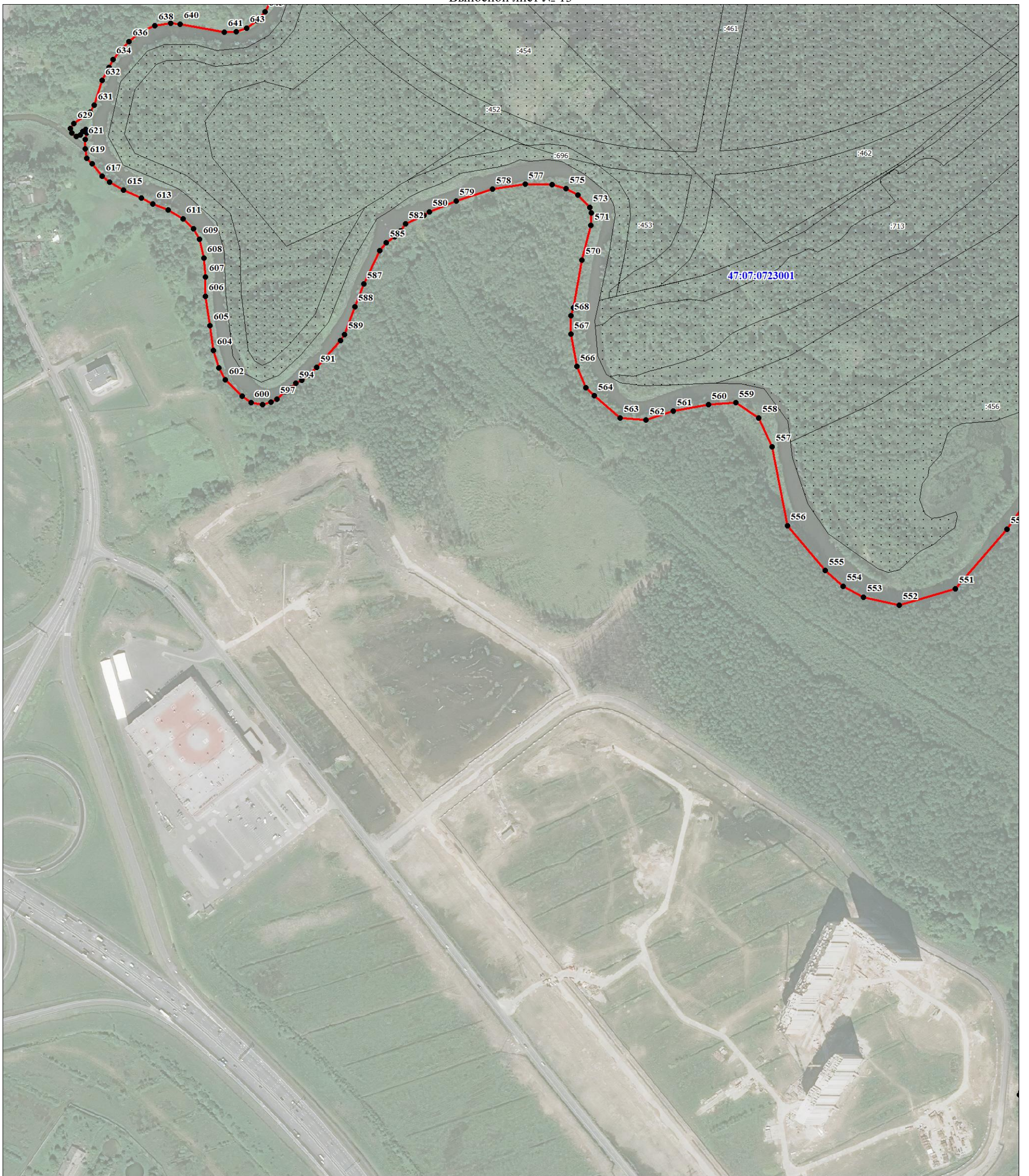
Условные обозначения представлены на обзорной схеме

Подпись _____

Дата «__» _____ 20__ г.

Место для оттиска печати (при наличии) лица, составившего описание местоположения границ объекта

План границ объекта
Выносной лист № 13



Масштаб 1:5000

Используемые условные знаки и обозначения:

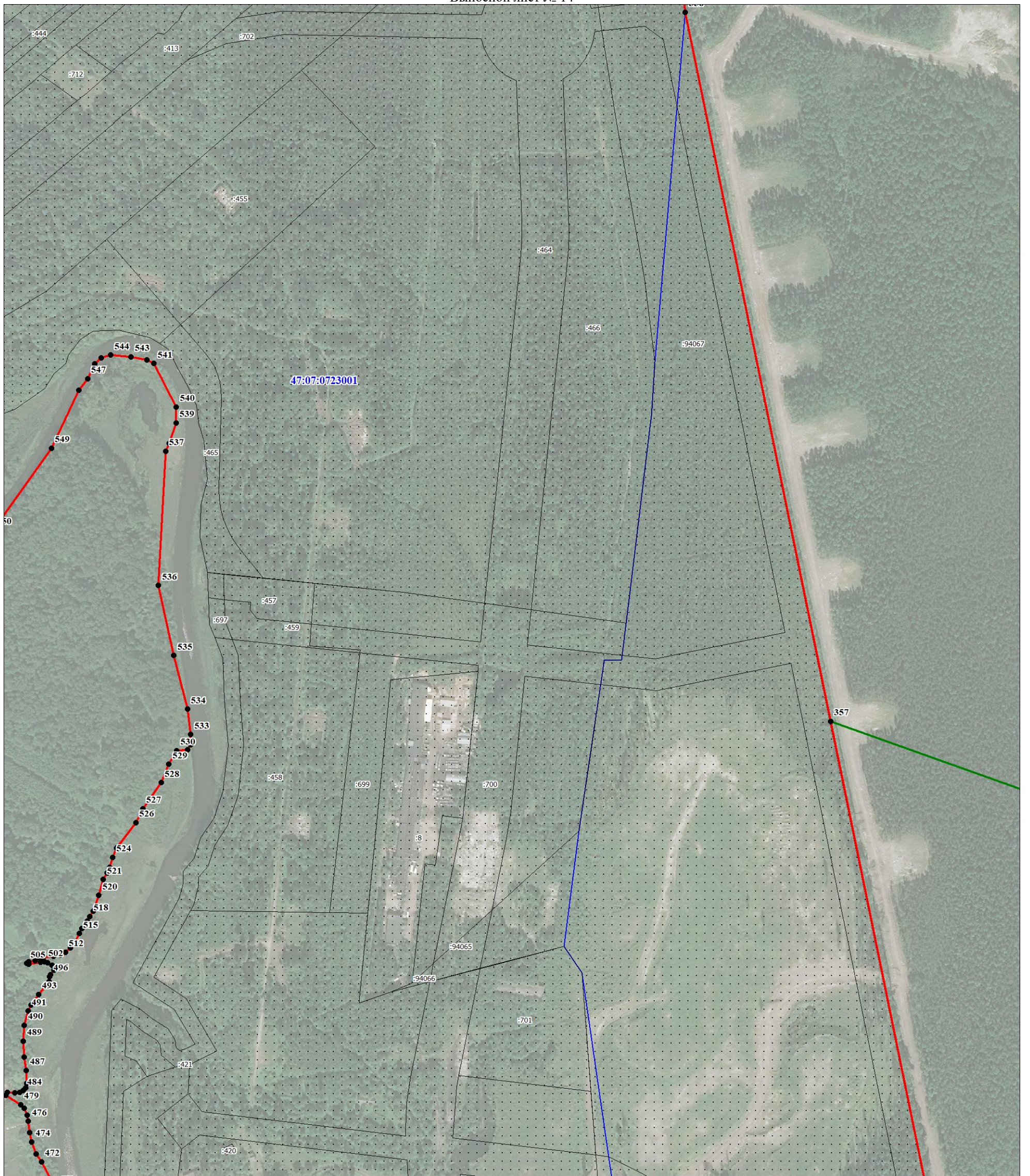
Условные обозначения представлены на обзорной схеме

Подпись _____

Дата «__» _____ 20__ г.

Место для оттиска печати (при наличии) лица, составившего описание местоположения границ объекта

План границ объекта
Выносной лист № 14



Масштаб 1:5000

Используемые условные знаки и обозначения:

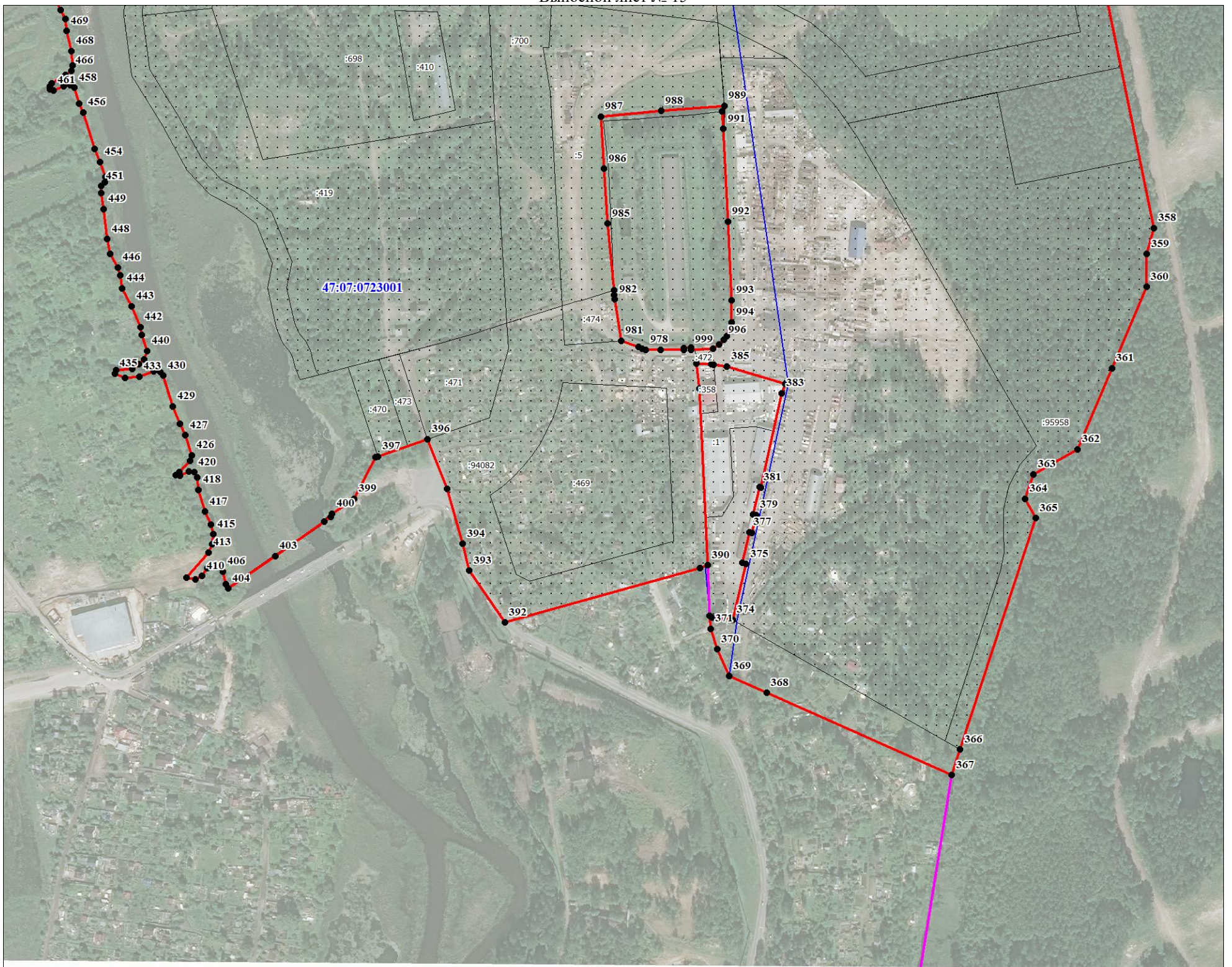
Условные обозначения представлены на обзорной схеме

Подпись _____

Дата «__» _____ 20__ г.

Место для оттиска печати (при наличии) лица, составившего описание местоположения границ объекта

План границ объекта
Выносной лист № 15



Масштаб 1:5000

Используемые условные знаки и обозначения:

Условные обозначения представлены на обзорной схеме

Подпись _____

Дата «__» _____ 20__ г.

Место для оттиска печати (при наличии) лица, составившего описание местоположения границ объекта

ТЕКСТОВОЕ ОПИСАНИЕ
местоположения границ населенных пунктов, территориальных зон

Прохождение границы		Описание прохождения границы
от точки	до точки	
1	2	3
1	2	-
2	3	-
3	4	-
4	5	-
5	6	-
6	7	-
7	8	-
8	9	-
9	10	-
10	11	-
11	12	-
12	13	-
13	14	-
14	15	-
15	16	-
16	17	-
17	18	-
18	19	-
19	20	-
20	21	-
21	22	-
22	23	-
23	24	-
24	25	-
25	26	-
26	27	-
27	28	-
28	29	-
29	30	-
30	31	-
31	32	-
32	33	-
33	34	-
34	35	-
35	36	-
36	37	-
37	38	-

ТЕКСТОВОЕ ОПИСАНИЕ
местоположения границ населенных пунктов, территориальных зон

Прохождение границы		Описание прохождения границы
от точки	до точки	
1	2	3
38	39	-
39	40	-
40	41	-
41	42	-
42	43	-
43	44	-
44	45	-
45	46	-
46	47	-
47	48	-
48	49	-
49	50	-
50	51	-
51	52	-
52	53	-
53	54	-
54	55	-
55	56	-
56	57	-
57	58	-
58	59	-
59	60	-
60	61	-
61	62	-
62	63	-
63	64	-
64	65	-
65	66	-
66	67	-
67	68	-
68	69	-
69	70	-
70	71	-
71	72	-
72	73	-
73	74	-
74	75	-

ТЕКСТОВОЕ ОПИСАНИЕ
местоположения границ населенных пунктов, территориальных зон

Прохождение границы		Описание прохождения границы
от точки	до точки	
1	2	3
75	76	-
76	77	-
77	78	-
78	79	-
79	80	-
80	81	-
81	82	-
82	83	-
83	84	-
84	85	-
85	86	-
86	87	-
87	88	-
88	89	-
89	90	-
90	91	-
91	92	-
92	93	-
93	94	-
94	95	-
95	96	-
96	97	-
97	98	-
98	99	-
99	100	-
100	101	-
101	102	-
102	103	-
103	104	-
104	105	-
105	106	-
106	107	-
107	108	-
108	109	-
109	110	-
110	111	-
111	112	-

ТЕКСТОВОЕ ОПИСАНИЕ
местоположения границ населенных пунктов, территориальных зон

Прохождение границы		Описание прохождения границы
от точки	до точки	
1	2	
112	113	-
113	114	-
114	115	-
115	116	-
116	117	-
117	118	-
118	119	-
119	120	-
120	121	-
121	122	-
122	123	-
123	124	-
124	125	-
125	126	-
126	127	-
127	128	-
128	129	-
129	130	-
130	131	-
131	132	-
132	133	-
133	134	-
134	135	-
135	136	-
136	137	-
137	138	-
138	139	-
139	140	-
140	141	-
141	142	-
142	143	-
143	144	-
144	145	-
145	146	-
146	147	-
147	148	-
148	149	-

ТЕКСТОВОЕ ОПИСАНИЕ
местоположения границ населенных пунктов, территориальных зон

Прохождение границы		Описание прохождения границы
от точки	до точки	
1	2	3
149	150	-
150	151	-
151	152	-
152	153	-
153	154	-
154	155	-
155	156	-
156	157	-
157	158	-
158	159	-
159	160	-
160	161	-
161	162	-
162	163	-
163	164	-
164	165	-
165	166	-
166	167	-
167	168	-
168	169	-
169	170	-
170	171	-
171	172	-
172	173	-
173	174	-
174	175	-
175	176	-
176	177	-
177	178	-
178	179	-
179	180	-
180	181	-
181	182	-
182	183	-
183	184	-
184	185	-
185	186	-

ТЕКСТОВОЕ ОПИСАНИЕ
местоположения границ населенных пунктов, территориальных зон

Прохождение границы		Описание прохождения границы
от точки	до точки	
1	2	3
186	187	-
187	188	-
188	189	-
189	190	-
190	191	-
191	192	-
192	193	-
193	194	-
194	195	-
195	196	-
196	197	-
197	198	-
198	199	-
199	200	-
200	201	-
201	202	-
202	203	-
203	204	-
204	205	-
205	206	-
206	207	-
207	208	-
208	209	-
209	210	-
210	211	-
211	212	-
212	213	-
213	214	-
214	215	-
215	216	-
216	217	-
217	218	-
218	219	-
219	220	-
220	221	-
221	222	-
222	223	-

ТЕКСТОВОЕ ОПИСАНИЕ
местоположения границ населенных пунктов, территориальных зон

Прохождение границы		Описание прохождения границы
от точки	до точки	
1	2	
223	224	-
224	225	-
225	226	-
226	227	-
227	228	-
228	229	-
229	230	-
230	231	-
231	232	-
232	233	-
233	234	-
234	235	-
235	236	-
236	237	-
237	238	-
238	239	-
239	240	-
240	241	-
241	242	-
242	243	-
243	244	-
244	245	-
245	246	-
246	247	-
247	248	-
248	249	-
249	250	-
250	251	-
251	252	-
252	253	-
253	254	-
254	255	-
255	256	-
256	257	-
257	258	-
258	259	-
259	260	-

ТЕКСТОВОЕ ОПИСАНИЕ
местоположения границ населенных пунктов, территориальных зон

Прохождение границы		Описание прохождения границы
от точки	до точки	
1	2	
260	261	-
261	262	-
262	263	-
263	264	-
264	265	-
265	266	-
266	267	-
267	268	-
268	269	-
269	270	-
270	271	-
271	272	-
272	273	-
273	274	-
274	275	-
275	276	-
276	277	-
277	278	-
278	279	-
279	280	-
280	281	-
281	282	-
282	283	-
283	284	-
284	285	-
285	286	-
286	287	-
287	288	-
288	289	-
289	290	-
290	291	-
291	292	-
292	293	-
293	294	-
294	295	-
295	296	-
296	297	-

ТЕКСТОВОЕ ОПИСАНИЕ
местоположения границ населенных пунктов, территориальных зон

Прохождение границы		Описание прохождения границы
от точки	до точки	
1	2	3
297	298	-
298	299	-
299	300	-
300	301	-
301	302	-
302	303	-
303	304	-
304	305	-
305	306	-
306	307	-
307	308	-
308	309	-
309	310	-
310	311	-
311	312	-
312	313	-
313	314	-
314	315	-
315	316	-
316	317	-
317	318	-
318	319	-
319	320	-
320	321	-
321	322	-
322	323	-
323	324	-
324	325	-
325	326	-
326	327	-
327	328	-
328	329	-
329	330	-
330	331	-
331	332	-
332	333	-
333	334	-

ТЕКСТОВОЕ ОПИСАНИЕ
местоположения границ населенных пунктов, территориальных зон

Прохождение границы		Описание прохождения границы
от точки	до точки	
1	2	3
334	335	-
335	336	-
336	337	-
337	338	-
338	339	-
339	340	-
340	341	-
341	342	-
342	343	-
343	344	-
344	345	-
345	346	-
346	347	-
347	348	-
348	349	-
349	350	-
350	351	-
351	352	-
352	353	-
353	354	-
354	355	-
355	356	-
356	357	-
357	358	-
358	359	-
359	360	-
360	361	-
361	362	-
362	363	-
363	364	-
364	365	-
365	366	-
366	367	-
367	368	-
368	369	-
369	370	-
370	371	-

ТЕКСТОВОЕ ОПИСАНИЕ
местоположения границ населенных пунктов, территориальных зон

Прохождение границы		Описание прохождения границы
от точки	до точки	
1	2	
371	372	-
372	373	-
373	374	-
374	375	-
375	376	-
376	377	-
377	378	-
378	379	-
379	380	-
380	381	-
381	382	-
382	383	-
383	384	-
384	385	-
385	386	-
386	387	-
387	388	-
388	389	-
389	390	-
390	391	-
391	392	-
392	393	-
393	394	-
394	395	-
395	396	-
396	397	-
397	398	-
398	399	-
399	400	-
400	401	-
401	402	-
402	403	-
403	404	-
404	405	-
405	406	-
406	407	-
407	408	-

ТЕКСТОВОЕ ОПИСАНИЕ
местоположения границ населенных пунктов, территориальных зон

Прохождение границы		Описание прохождения границы
от точки	до точки	
1	2	
408	409	-
409	410	-
410	411	-
411	412	-
412	413	-
413	414	-
414	415	-
415	416	-
416	417	-
417	418	-
418	419	-
419	420	-
420	421	-
421	422	-
422	423	-
423	424	-
424	425	-
425	426	-
426	427	-
427	428	-
428	429	-
429	430	-
430	431	-
431	432	-
432	433	-
433	434	-
434	435	-
435	436	-
436	437	-
437	438	-
438	439	-
439	440	-
440	441	-
441	442	-
442	443	-
443	444	-
444	445	-

ТЕКСТОВОЕ ОПИСАНИЕ
местоположения границ населенных пунктов, территориальных зон

Прохождение границы		Описание прохождения границы
от точки	до точки	
1	2	3
445	446	-
446	447	-
447	448	-
448	449	-
449	450	-
450	451	-
451	452	-
452	453	-
453	454	-
454	455	-
455	456	-
456	457	-
457	458	-
458	459	-
459	460	-
460	461	-
461	462	-
462	463	-
463	464	-
464	465	-
465	466	-
466	467	-
467	468	-
468	469	-
469	470	-
470	471	-
471	472	-
472	473	-
473	474	-
474	475	-
475	476	-
476	477	-
477	478	-
478	479	-
479	480	-
480	481	-
481	482	-

ТЕКСТОВОЕ ОПИСАНИЕ
местоположения границ населенных пунктов, территориальных зон

Прохождение границы		Описание прохождения границы
от точки	до точки	
1	2	3
482	483	-
483	484	-
484	485	-
485	486	-
486	487	-
487	488	-
488	489	-
489	490	-
490	491	-
491	492	-
492	493	-
493	494	-
494	495	-
495	496	-
496	497	-
497	498	-
498	499	-
499	500	-
500	501	-
501	502	-
502	503	-
503	504	-
504	505	-
505	506	-
506	507	-
507	508	-
508	509	-
509	510	-
510	511	-
511	512	-
512	513	-
513	514	-
514	515	-
515	516	-
516	517	-
517	518	-
518	519	-

ТЕКСТОВОЕ ОПИСАНИЕ
местоположения границ населенных пунктов, территориальных зон

Прохождение границы		Описание прохождения границы
от точки	до точки	
1	2	3
519	520	-
520	521	-
521	522	-
522	523	-
523	524	-
524	525	-
525	526	-
526	527	-
527	528	-
528	529	-
529	530	-
530	531	-
531	532	-
532	533	-
533	534	-
534	535	-
535	536	-
536	537	-
537	538	-
538	539	-
539	540	-
540	541	-
541	542	-
542	543	-
543	544	-
544	545	-
545	546	-
546	547	-
547	548	-
548	549	-
549	550	-
550	551	-
551	552	-
552	553	-
553	554	-
554	555	-
555	556	-

ТЕКСТОВОЕ ОПИСАНИЕ
местоположения границ населенных пунктов, территориальных зон

Прохождение границы		Описание прохождения границы
от точки	до точки	
1	2	3
556	557	-
557	558	-
558	559	-
559	560	-
560	561	-
561	562	-
562	563	-
563	564	-
564	565	-
565	566	-
566	567	-
567	568	-
568	569	-
569	570	-
570	571	-
571	572	-
572	573	-
573	574	-
574	575	-
575	576	-
576	577	-
577	578	-
578	579	-
579	580	-
580	581	-
581	582	-
582	583	-
583	584	-
584	585	-
585	586	-
586	587	-
587	588	-
588	589	-
589	590	-
590	591	-
591	592	-
592	593	-

ТЕКСТОВОЕ ОПИСАНИЕ
местоположения границ населенных пунктов, территориальных зон

Прохождение границы		Описание прохождения границы
от точки	до точки	
1	2	3
593	594	-
594	595	-
595	596	-
596	597	-
597	598	-
598	599	-
599	600	-
600	601	-
601	602	-
602	603	-
603	604	-
604	605	-
605	606	-
606	607	-
607	608	-
608	609	-
609	610	-
610	611	-
611	612	-
612	613	-
613	614	-
614	615	-
615	616	-
616	617	-
617	618	-
618	619	-
619	620	-
620	621	-
621	622	-
622	623	-
623	624	-
624	625	-
625	626	-
626	627	-
627	628	-
628	629	-
629	630	-

ТЕКСТОВОЕ ОПИСАНИЕ
местоположения границ населенных пунктов, территориальных зон

Прохождение границы		Описание прохождения границы
от точки	до точки	
1	2	3
630	631	-
631	632	-
632	633	-
633	634	-
634	635	-
635	636	-
636	637	-
637	638	-
638	639	-
639	640	-
640	641	-
641	642	-
642	643	-
643	644	-
644	645	-
645	646	-
646	647	-
647	648	-
648	649	-
649	650	-
650	651	-
651	652	-
652	653	-
653	654	-
654	655	-
655	656	-
656	657	-
657	658	-
658	659	-
659	660	-
660	661	-
661	662	-
662	663	-
663	664	-
664	665	-
665	666	-
666	667	-

ТЕКСТОВОЕ ОПИСАНИЕ
местоположения границ населенных пунктов, территориальных зон

Прохождение границы		Описание прохождения границы
от точки	до точки	
1	2	3
667	668	-
668	669	-
669	670	-
670	671	-
671	672	-
672	673	-
673	674	-
674	675	-
675	676	-
676	677	-
677	678	-
678	679	-
679	680	-
680	681	-
681	682	-
682	683	-
683	684	-
684	685	-
685	686	-
686	687	-
687	688	-
688	689	-
689	690	-
690	691	-
691	692	-
692	693	-
693	694	-
694	695	-
695	696	-
696	697	-
697	698	-
698	699	-
699	700	-
700	701	-
701	702	-
702	703	-
703	704	-

ТЕКСТОВОЕ ОПИСАНИЕ
местоположения границ населенных пунктов, территориальных зон

Прохождение границы		Описание прохождения границы
от точки	до точки	
1	2	3
704	705	-
705	706	-
706	707	-
707	708	-
708	709	-
709	710	-
710	711	-
711	712	-
712	713	-
713	714	-
714	715	-
715	716	-
716	717	-
717	718	-
718	719	-
719	720	-
720	721	-
721	722	-
722	723	-
723	724	-
724	725	-
725	726	-
726	727	-
727	728	-
728	729	-
729	730	-
730	731	-
731	732	-
732	733	-
733	734	-
734	735	-
735	736	-
736	737	-
737	738	-
738	739	-
739	740	-
740	741	-

ТЕКСТОВОЕ ОПИСАНИЕ
местоположения границ населенных пунктов, территориальных зон

Прохождение границы		Описание прохождения границы
от точки	до точки	
1	2	3
741	742	-
742	743	-
743	744	-
744	745	-
745	746	-
746	747	-
747	748	-
748	749	-
749	750	-
750	751	-
751	752	-
752	753	-
753	754	-
754	755	-
755	756	-
756	757	-
757	758	-
758	759	-
759	760	-
760	761	-
761	762	-
762	763	-
763	764	-
764	765	-
765	766	-
766	767	-
767	768	-
768	769	-
769	770	-
770	771	-
771	772	-
772	773	-
773	774	-
774	775	-
775	776	-
776	777	-
777	778	-

ТЕКСТОВОЕ ОПИСАНИЕ
местоположения границ населенных пунктов, территориальных зон

Прохождение границы		Описание прохождения границы
от точки	до точки	
1	2	3
778	779	-
779	780	-
780	781	-
781	782	-
782	783	-
783	784	-
784	785	-
785	786	-
786	787	-
787	788	-
788	789	-
789	790	-
790	791	-
791	792	-
792	793	-
793	794	-
794	795	-
795	796	-
796	797	-
797	798	-
798	799	-
799	800	-
800	801	-
801	802	-
802	803	-
803	804	-
804	805	-
805	806	-
806	807	-
807	808	-
808	809	-
809	810	-
810	811	-
811	812	-
812	813	-
813	814	-
814	815	-

ТЕКСТОВОЕ ОПИСАНИЕ
местоположения границ населенных пунктов, территориальных зон

Прохождение границы		Описание прохождения границы
от точки	до точки	
1	2	
815	816	-
816	817	-
817	818	-
818	819	-
819	820	-
820	821	-
821	822	-
822	823	-
823	824	-
824	825	-
825	826	-
826	827	-
827	828	-
828	829	-
829	830	-
830	831	-
831	832	-
832	833	-
833	834	-
834	835	-
835	836	-
836	837	-
837	838	-
838	839	-
839	840	-
840	841	-
841	842	-
842	843	-
843	844	-
844	845	-
845	846	-
846	847	-
847	848	-
848	849	-
849	850	-
850	851	-
851	852	-

ТЕКСТОВОЕ ОПИСАНИЕ
местоположения границ населенных пунктов, территориальных зон

Прохождение границы		Описание прохождения границы
от точки	до точки	
1	2	3
852	853	-
853	854	-
854	855	-
855	856	-
856	857	-
857	858	-
858	859	-
859	860	-
860	861	-
861	862	-
862	863	-
863	864	-
864	865	-
865	866	-
866	867	-
867	868	-
868	869	-
869	870	-
870	871	-
871	872	-
872	873	-
873	874	-
874	875	-
875	876	-
876	877	-
877	878	-
878	879	-
879	880	-
880	881	-
881	882	-
882	883	-
883	884	-
884	885	-
885	886	-
886	887	-
887	888	-
888	889	-

ТЕКСТОВОЕ ОПИСАНИЕ
местоположения границ населенных пунктов, территориальных зон

Прохождение границы		Описание прохождения границы
от точки	до точки	
1	2	
889	890	-
890	891	-
891	892	-
892	893	-
893	894	-
894	895	-
895	896	-
896	897	-
897	898	-
898	899	-
899	900	-
900	901	-
901	902	-
902	903	-
903	904	-
904	905	-
905	906	-
906	907	-
907	908	-
908	909	-
909	910	-
910	911	-
911	912	-
912	913	-
913	914	-
914	915	-
915	916	-
916	917	-
917	918	-
918	919	-
919	920	-
920	921	-
921	922	-
922	923	-
923	924	-
924	925	-
925	926	-

ТЕКСТОВОЕ ОПИСАНИЕ
местоположения границ населенных пунктов, территориальных зон

Прохождение границы		Описание прохождения границы
от точки	до точки	
1	2	
926	927	-
927	928	-
928	929	-
929	930	-
930	931	-
931	932	-
932	933	-
933	934	-
934	935	-
935	936	-
936	937	-
937	938	-
938	939	-
939	940	-
940	941	-
941	942	-
942	943	-
943	944	-
944	945	-
945	946	-
946	947	-
947	948	-
948	949	-
949	950	-
950	951	-
951	952	-
952	953	-
953	954	-
954	955	-
955	956	-
956	957	-
957	958	-
958	959	-
959	960	-
960	961	-
961	962	-
962	963	-

ТЕКСТОВОЕ ОПИСАНИЕ
местоположения границ населенных пунктов, территориальных зон

Прохождение границы		Описание прохождения границы
от точки	до точки	
1	2	3
963	964	-
964	965	-
965	966	-
966	967	-
967	968	-
968	969	-
969	970	-
970	971	-
971	972	-
972	973	-
973	974	-
974	975	-
975	976	-
976	977	-
977	1	-
978	979	-
979	980	-
980	981	-
981	982	-
982	983	-
983	984	-
984	985	-
985	986	-
986	987	-
987	988	-
988	989	-
989	990	-
990	991	-
991	992	-
992	993	-
993	994	-
994	995	-
995	996	-
996	997	-
997	998	-
998	999	-
999	1000	-

ТЕКСТОВОЕ ОПИСАНИЕ
местоположения границ населенных пунктов, территориальных зон

Прохождение границы		Описание прохождения границы
от точки	до точки	
1	2	
1000	1001	-
1001	1002	-
1002	1003	-
1003	978	-
1004	1005	-
1005	1006	-
1006	1007	-
1007	1008	-
1008	1009	-
1009	1010	-
1010	1011	-
1011	1012	-
1012	1013	-
1013	1014	-
1014	1015	-
1015	1016	-
1016	1017	-
1017	1018	-
1018	1019	-
1019	1020	-
1020	1021	-
1021	1022	-
1022	1023	-
1023	1024	-
1024	1025	-
1025	1026	-
1026	1027	-
1027	1028	-
1028	1029	-
1029	1030	-
1030	1031	-
1031	1032	-
1032	1033	-
1033	1034	-
1034	1035	-
1035	1036	-
1036	1037	-

ТЕКСТОВОЕ ОПИСАНИЕ
местоположения границ населенных пунктов, территориальных зон

Прохождение границы		Описание прохождения границы
от точки	до точки	
1	2	
1037	1038	-
1038	1039	-
1039	1040	-
1040	1041	-
1041	1042	-
1042	1043	-
1043	1044	-
1044	1045	-
1045	1046	-
1046	1047	-
1047	1048	-
1048	1049	-
1049	1050	-
1050	1051	-
1051	1052	-
1052	1053	-
1053	1054	-
1054	1055	-
1055	1056	-
1056	1057	-
1057	1058	-
1058	1059	-
1059	1060	-
1060	1061	-
1061	1062	-
1062	1063	-
1063	1064	-
1064	1065	-
1065	1066	-
1066	1067	-
1067	1068	-
1068	1069	-
1069	1070	-
1070	1071	-
1071	1072	-
1072	1073	-
1073	1074	-

ТЕКСТОВОЕ ОПИСАНИЕ
местоположения границ населенных пунктов, территориальных зон

Прохождение границы		Описание прохождения границы
от точки	до точки	
1	2	
1074	1075	-
1075	1076	-
1076	1077	-
1077	1078	-
1078	1079	-
1079	1080	-
1080	1081	-
1081	1082	-
1082	1083	-
1083	1084	-
1084	1085	-
1085	1086	-
1086	1087	-
1087	1088	-
1088	1089	-
1089	1090	-
1090	1091	-
1091	1092	-
1092	1093	-
1093	1094	-
1094	1095	-
1095	1096	-
1096	1097	-
1097	1098	-
1098	1099	-
1099	1100	-
1100	1101	-
1101	1102	-
1102	1103	-
1103	1104	-
1104	1105	-
1105	1106	-
1106	1107	-
1107	1108	-
1108	1109	-
1109	1110	-
1110	1111	-

ТЕКСТОВОЕ ОПИСАНИЕ
местоположения границ населенных пунктов, территориальных зон

Прохождение границы		Описание прохождения границы
от точки	до точки	
1	2	
1111	1112	-
1112	1113	-
1113	1114	-
1114	1115	-
1115	1116	-
1116	1117	-
1117	1118	-
1118	1119	-
1119	1120	-
1120	1121	-
1121	1122	-
1122	1123	-
1123	1124	-
1124	1125	-
1125	1126	-
1126	1127	-
1127	1128	-
1128	1129	-
1129	1130	-
1130	1131	-
1131	1132	-
1132	1133	-
1133	1134	-
1134	1135	-
1135	1136	-
1136	1137	-
1137	1138	-
1138	1139	-
1139	1140	-
1140	1141	-
1141	1142	-
1142	1143	-
1143	1144	-
1144	1145	-
1145	1146	-
1146	1147	-
1147	1148	-

ТЕКСТОВОЕ ОПИСАНИЕ
местоположения границ населенных пунктов, территориальных зон

Прохождение границы		Описание прохождения границы
от точки	до точки	
1	2	
1148	1149	-
1149	1150	-
1150	1151	-
1151	1152	-
1152	1153	-
1153	1154	-
1154	1155	-
1155	1156	-
1156	1157	-
1157	1158	-
1158	1159	-
1159	1160	-
1160	1161	-
1161	1162	-
1162	1163	-
1163	1164	-
1164	1165	-
1165	1166	-
1166	1167	-
1167	1168	-
1168	1169	-
1169	1170	-
1170	1171	-
1171	1172	-
1172	1173	-
1173	1174	-
1174	1175	-
1175	1176	-
1176	1177	-
1177	1178	-
1178	1179	-
1179	1180	-
1180	1181	-
1181	1182	-
1182	1183	-
1183	1184	-
1184	1185	-

ТЕКСТОВОЕ ОПИСАНИЕ
местоположения границ населенных пунктов, территориальных зон

Прохождение границы		Описание прохождения границы
от точки	до точки	
1	2	
1185	1186	-
1186	1187	-
1187	1188	-
1188	1189	-
1189	1190	-
1190	1191	-
1191	1192	-
1192	1193	-
1193	1194	-
1194	1195	-
1195	1196	-
1196	1197	-
1197	1198	-
1198	1199	-
1199	1200	-
1200	1201	-
1201	1202	-
1202	1203	-
1203	1204	-
1204	1205	-
1205	1206	-
1206	1207	-
1207	1208	-
1208	1209	-
1209	1210	-
1210	1211	-
1211	1212	-
1212	1213	-
1213	1214	-
1214	1215	-
1215	1216	-
1216	1217	-
1217	1218	-
1218	1219	-
1219	1220	-
1220	1221	-
1221	1222	-

ТЕКСТОВОЕ ОПИСАНИЕ
местоположения границ населенных пунктов, территориальных зон

Прохождение границы		Описание прохождения границы
от точки	до точки	
1	2	
1222	1223	-
1223	1224	-
1224	1225	-
1225	1226	-
1226	1227	-
1227	1228	-
1228	1229	-
1229	1230	-
1230	1231	-
1231	1232	-
1232	1233	-
1233	1234	-
1234	1235	-
1235	1236	-
1236	1237	-
1237	1238	-
1238	1239	-
1239	1240	-
1240	1241	-
1241	1242	-
1242	1243	-
1243	1244	-
1244	1245	-
1245	1246	-
1246	1247	-
1247	1248	-
1248	1249	-
1249	1250	-
1250	1251	-
1251	1252	-
1252	1253	-
1253	1254	-
1254	1255	-
1255	1256	-
1256	1257	-
1257	1258	-
1258	1259	-

ТЕКСТОВОЕ ОПИСАНИЕ
местоположения границ населенных пунктов, территориальных зон

Прохождение границы		Описание прохождения границы
от точки	до точки	
1	2	3
1259	1004	-
1260	1261	-
1261	1262	-
1262	1263	-
1263	1264	-
1264	1265	-
1265	1260	-
1266	1267	-
1267	1268	-
1268	1269	-
1269	1270	-
1270	1271	-
1271	1272	-
1272	1273	-
1273	1274	-
1274	1275	-
1275	1276	-
1276	1277	-
1277	1278	-
1278	1279	-
1279	1280	-
1280	1281	-
1281	1282	-
1282	1283	-
1283	1284	-
1284	1285	-
1285	1286	-
1286	1287	-
1287	1288	-
1288	1289	-
1289	1290	-
1290	1291	-
1291	1292	-
1292	1293	-
1293	1294	-
1294	1295	-
1295	1296	-

ТЕКСТОВОЕ ОПИСАНИЕ
местоположения границ населенных пунктов, территориальных зон

Прохождение границы		Описание прохождения границы
от точки	до точки	
1	2	3
1296	1266	-
1297	1298	-
1298	1299	-
1299	1300	-
1300	1301	-
1301	1302	-
1302	1303	-
1303	1304	-
1304	1305	-
1305	1306	-
1306	1307	-
1307	1308	-
1308	1297	-
1309	1310	-
1310	1311	-
1311	1312	-
1312	1313	-
1313	1314	-
1314	1315	-
1315	1316	-
1316	1317	-
1317	1309	-
1318	1319	-
1319	1320	-
1320	1321	-
1321	1318	-
1322	1323	-
1323	1324	-
1324	1325	-
1325	1326	-
1326	1327	-
1327	1328	-
1328	1329	-
1329	1330	-
1330	1331	-
1331	1322	-