

ЛЕНИНГРАДСКИЙ ОБЛАСТНОЙ КОМИТЕТ ПО УПРАВЛЕНИЮ
ГОСУДАРСТВЕННЫМ ИМУЩЕСТВОМ
(ЛЕНОБЛКОМИМУЩЕСТВО)

РАСПОРЯЖЕНИЕ

12 января 2024 года

№ 18

Санкт-Петербург

Об установлении публичного сервитута для использования земельных участков в целях эксплуатации объекта электросетевого хозяйства регионального значения «ВЛ 110 кВ ОЛ Северная – 4»

На основании статьи 23, главы V.7 Земельного кодекса Российской Федерации, Схемы территориального планирования Ленинградской области в области электроэнергетики, утвержденной постановлением Правительства Ленинградской области от 17.06.2021 № 381, в соответствии с пунктом 2.41 Положения о Ленинградском областном комитете по управлению государственным имуществом, утвержденного постановлением Правительства Ленинградской области от 23.04.2010 № 102, и в связи с ходатайством публичного акционерного общества «Россети Ленэнерго» (ОГРН 1027809170300, ИНН 7803002209, адрес местонахождения: 197227, Российская Федерация, Санкт-Петербург, вн. тер. г. МО Озеро Долгое, ул. Гаккелевская, д. 21, лит. а, e-mail: office@lenenergo.ru) от 08.12.2023 № 3632817702:

1. Установить публичный сервитут в отношении земельных участков согласно приложению 1.

Цель установления публичного сервитута – в целях эксплуатации объекта электросетевого хозяйства регионального значения «ВЛ 110 кВ ОЛ Северная – 4».

2. Утвердить границы публичного сервитута согласно приложению 2.

3. Публичный сервитут устанавливается на срок 49 лет.

4. Публичному акционерному обществу «Россети Ленэнерго» в течение 30 рабочих дней с даты издания настоящего распоряжения и далее ежегодно представлять в Леноблкомимущество график проведения работ при осуществлении деятельности, для обеспечения которой устанавливается публичный сервитут.

5. В течение пяти рабочих дней со дня издания настоящего распоряжения отделу формирования и учета земельных ресурсов Леноблкомимущества:

5.1. обеспечить размещение распоряжения на официальном сайте комитета (<http://kugi.lenobl.ru>) в информационно-телекоммуникационной сети "Интернет";

5.2. направить копию распоряжения в Управление Федеральной службы государственной регистрации, кадастра и картографии по Ленинградской области;

5.3. обеспечить направление копии распоряжения владельцу публичного сервитута, а также сведения, предусмотренные подпунктом 5 пункта 7 статьи 39.43 Земельного кодекса Российской Федерации.

6. Публичное акционерное общество «Россети Ленэнерго» обязано привести земельные участки в состояние, пригодное для использования в соответствии с видом разрешенного использования, снести инженерное сооружение, размещенное на основании публичного сервитута, в сроки

предусмотренные пунктом 8 статьи 39.50 Земельного кодекса Российской Федерации.

7. Публичный сервитут считается установленным со дня внесения сведений о нём в Единый государственный реестр недвижимости.

8. Контроль за исполнением распоряжения оставляю за собой.

Первый заместитель
председателя комитета



Д.Г.Славин

Приложение 1
к распоряжению Леноблкомимущества
от 18.01.2024 № 18

Перечень земельных участков, в отношении которых устанавливается
публичный сервитут

Кадастровый номер земельного участка	Адрес земельного участка
47:08:0173003:10	Ленинградская область, Всеволожский район, массив Белоостров, ДНТ "Лесное", уч. 98
47:08:0173003:21	Ленинградская область, Всеволожский район, массив Белоостров, ДНТ "Лесное", ул. Речная, уч. № 100
47:08:0173003:24	Ленинградская область, Всеволожский район, массив Белоостров, ДНТ "Лесное"
47:08:0173003:23	Ленинградская область, Всеволожский район, массив Белоостров, ДНТ "Лесное"
47:08:0173003:22	Ленинградская область, Всеволожский район, массив Белоостров, ДНТ "Лесное"
47:08:0173003:36	Российская Федерация, Ленинградская область, Всеволожский муниципальный район, Сертоловское городское поселение, массив Белоостров, ДНТ "Лесное", улица Речная, участок №107
47:08:0173003:16	Ленинградская область, Всеволожский район, массив Белоостров, ДНТ "Лесное", ул. Речная, дом 3, уч.№102
47:08:0173001:24	Ленинградская область, Всеволожский район, массив Белоостров, ДНТ "Лесное", уч. №4
47:08:0173003:20	Ленинградская область, Всеволожский район, массив Белоостров, ДНТ "Лесное", ул. Дачная, дом 64, уч.№104
47:08:0173001:36	Ленинградская область, Всеволожский район, массив Белоостров, ДНТ "Лесное", уч.№35
47:08:0173001:17	Ленинградская область, Всеволожский район, массив Белоостров, ДНТ "Лесное", уч. 34
47:08:0173001:37	Ленинградская область, Всеволожский район, массив Белоостров, ДНТ "Лесное", уч.№59
47:08:0173001:68	Ленинградская область, Всеволожский район, массив Белоостров, ДНТ "Лесное", участок № 60
47:08:0173001:45	Ленинградская область, Всеволожский район, массив Белоостров, ДНТ "Лесное"
47:08:0173001:75	Ленинградская область, Всеволожский район, массив «Белоостров», ДНТ «Лесное»
47:07:0463001:25	Ленинградская область, Всеволожский район, массив Белоостров, СНТ "Поляна-2", ул. Лесная, уч. № 15
47:07:0479001:2406	Российская Федерация, Ленинградская область, Всеволожский

	муниципальный район, Юкковское сельское поселение, территория СНТ "Терра-Выборгское", земельный участок 2ОП
47:07:0479001:145	Ленинградская область, Всеволожский район, массив "Белоостров", уч.№8
47:07:0000000:91509	Ленинградская область, р-н Всеволожский, Юкковское сельское поселение
47:07:0479001:902	Ленинградская область, Всеволожский район, массив Белоостров, уч. №7
47:07:0479001:1810	Ленинградская область, Всеволожский район
47:07:0479001:1758	Ленинградская область, Всеволожский район
47:07:0479001:1772	Ленинградская область, Всеволожский район, урочище Заболотье
47:07:0479001:1761	Ленинградская область, Всеволожский район
47:07:0479001:1769	Ленинградская область, Всеволожский район, урочище Заболотье
47:07:0479001:1768	Ленинградская область, Всеволожский район
47:07:0479001:505	Российская Федерация, Ленинградская область, Всеволожский муниципальный район, Юкковское сельское поселение, тер. ТСН "Скандинавские высоты", з/у 142
47:07:0479001:2114	Ленинградская область, Всеволожский муниципальный район
47:07:0479001:4012	Российская Федерация, Ленинградская область, Всеволожский муниципальный район, Юкковское сельское поселение, ур. Заболотье
47:07:0479001:4054	Российская Федерация, Ленинградская область, Всеволожский район, Юкковское сельское поселение, ур. Заболотье
47:07:0479001:4098 (контур 2)	Российская Федерация, Ленинградская область, Всеволожский район, Юкковское сельское поселение, ур. Заболотье
47:07:0479001:4049	Российская Федерация, Ленинградская область, Всеволожский район, Юкковское сельское поселение, ур. Заболотье
47:07:0479001:4098 (контур 1)	Российская Федерация, Ленинградская область, Всеволожский район, Юкковское сельское поселение, ур. Заболотье
47:07:0479001:4073	Российская Федерация, Ленинградская область, Всеволожский район, Юкковское сельское поселение, ур. Заболотье
47:07:0479001:4097	Российская Федерация, Ленинградская область, Всеволожский район, Юкковское сельское поселение, ур. Заболотье
47:07:0479001:4022	Российская Федерация, Ленинградская область, Всеволожский муниципальный район, Юкковское сельское поселение, ур. Заболотье
47:07:0479001:4072	Российская Федерация, Ленинградская область, Всеволожский район, Юкковское сельское поселение, ур. Заболотье
47:07:0479001:4018	Российская Федерация, Ленинградская область, Всеволожский муниципальный район, Юкковское сельское поселение, ур. Заболотье
47:07:0479001:4019	Российская Федерация, Ленинградская область, Всеволожский муниципальный район, Юкковское сельское поселение, ур. Заболотье
47:07:0479001:4021	Российская Федерация, Ленинградская область, Всеволожский муниципальный район, Юкковское сельское поселение, ур. Заболотье
47:07:0479001:4020	Российская Федерация, Ленинградская область, Всеволожский муниципальный район, Юкковское сельское поселение, ур. Заболотье
47:07:0479001:564	Ленинградская область, Всеволожский район, ЛНП "Солнечное",

	участок Сосновый Бор, №28
47:07:0479001:4124	Российская Федерация, Ленинградская область, Всеволожский район
47:07:0479001:560	Ленинградская область, Всеволожский район, ДНП "Солнечное", Участок Сосновый Бор, №6
47:07:0479001:567	Российская Федерация, Ленинградская область, Всеволожский муниципальный район, Юкковское сельское поселение, тер. ДНП "Солнечное-Сосновый Бор", з/у 7
47:07:0479001:559	Ленинградская область, Всеволожский район, ДНП "Солнечное", участок Сосновый Бор, №5
47:07:0479001:569	Ленинградская область, Всеволожский район, ДНП "Солнечное", участок Сосновый Бор, №9
47:07:0479001:558	Ленинградская область, Всеволожский район, ДНП "Солнечное", участок Сосновый Бор, уч. №4
47:07:0478001:819	Ленинградская область, Всеволожский район, Приозерское лесничество, Меднозаводское участковое лесничество, кварталы 26,27,33,40,41,42,43,44,45
47:08:0162003:43	Ленинградская область, Всеволожский район, массив "Белоостров", ДНТ "Речное", уч. №98
47:08:0162003:16	Ленинградская область, Всеволожский район, массив "Белоостров", ДНТ "Речное", уч.№97
47:08:0162003:42	Ленинградская область, Всеволожский район, массив Белоостров, ДНТ "Речное", уч.96
47:07:0479001:1767	Ленинградская область, Всеволожский район
47:07:0479001:1760	Ленинградская область, Всеволожский район

ГРАФИЧЕСКОЕ ОПИСАНИЕ

местоположения границ населенных пунктов, территориальных зон, особо охраняемых природных территорий, зон с особыми условиями использования территории

Публичный сервитут под объект электросетевого хозяйства "ВЛ 110 кВ ОЛ Северная-4"

(наименование объекта, местоположение границ которого описано (далее - объект)

Раздел 1

Сведения об объекте		
№ п/п	Характеристики объекта	Описание характеристик
1	2	3
1	Местоположение объекта	Ленинградская область, Всеволожский м.р-н, Сертоловское г.п., Ленинградская область, Всеволожский м.р-н, Юкковское с.п.
2	Площадь объекта ± величина погрешности определения площади (P ± ΔP), м²	261511 ± 179
3	Иные характеристики объекта	1. Публичный сервитут под объект электросетевого хозяйства. Цель установления: в соответствии с п. 1 ст. 39.37 Земельного Кодекса Российской Федерации публичный сервитут устанавливается для эксплуатации объекта электросетевого хозяйства "ВЛ 110 кВ ОЛ Северная-4" являющегося объектом регионального значения, необходимым для организации электроснабжения населения и подключения (технологического присоединения) к сетям инженерно-технического обеспечения. Срок публичного сервитута: 49 лет. Наименование объекта публичного сервитута: ВЛ 110 кВ ОЛ Северная-4 Кадастровый район: 47:00

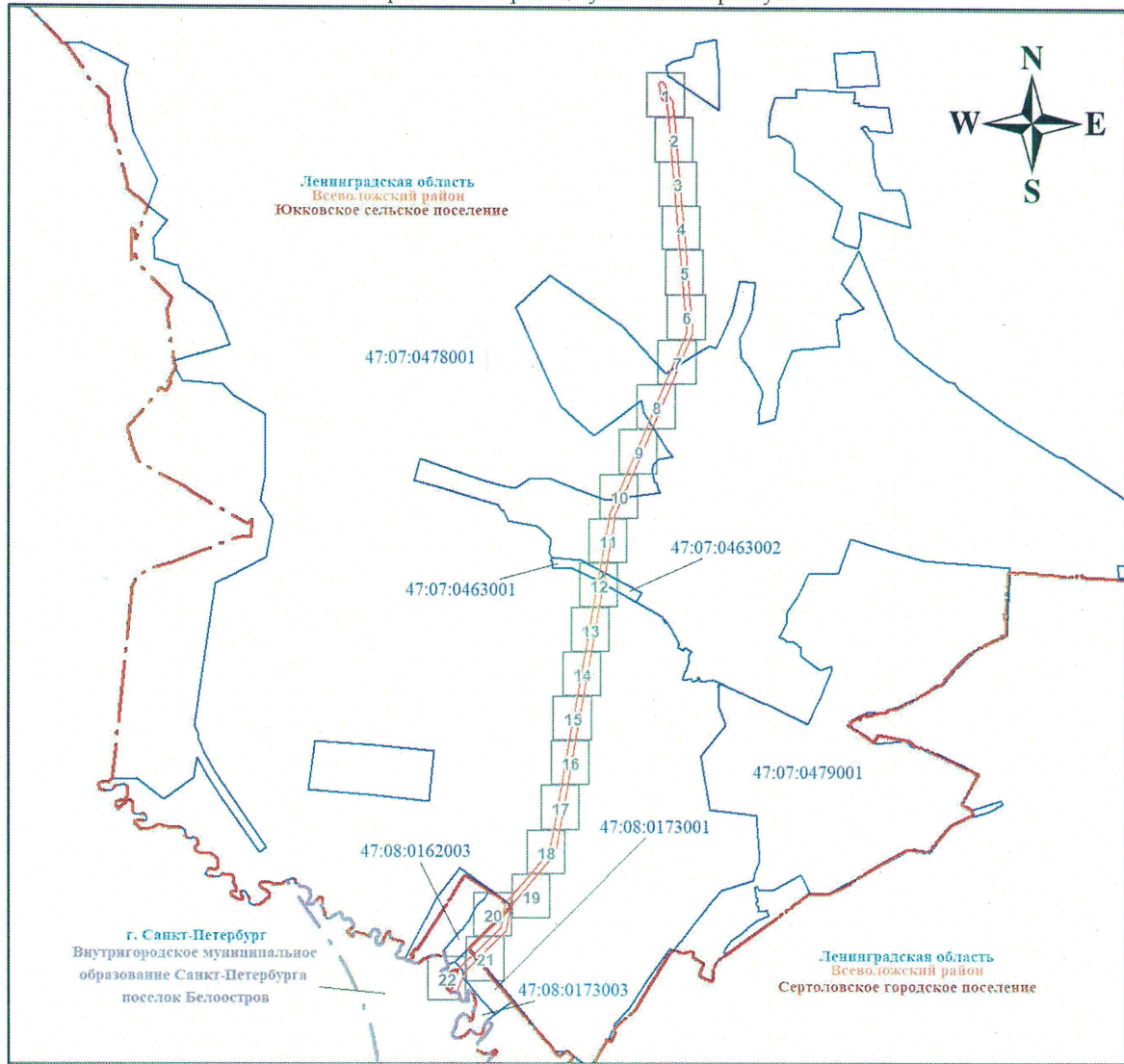
Раздел 2

Сведения о местоположении границ объекта					
1. Система координат МСК-47, зона 2					
2. Сведения о характерных точках границ объекта					
Обозначение характерных точек границ	Координаты, м		Метод определения координат характерной точки	Средняя квадратическая погрешность положения характерной точки (Mt), м	Описание обозначения точки на местности (при наличии)
	X	Y			
1	2	3	4	5	6
1	468589.11	2197773.30	Аналитический метод	0.1	-
2	468591.65	2197783.33	Аналитический метод	0.1	-
3	468588.82	2197793.29	Аналитический метод	0.1	-
4	468581.40	2197800.51	Аналитический метод	0.1	-
5	468577.05	2197802.31	Аналитический метод	0.1	-
6	468503.89	2197822.86	Аналитический метод	0.1	-
7	468467.34	2197856.40	Аналитический метод	0.1	-
8	468257.76	2197876.68	Аналитический метод	0.1	-
9	468035.90	2197896.68	Аналитический метод	0.1	-
10	467779.88	2197919.27	Аналитический метод	0.1	-
11	467578.60	2197937.65	Аналитический метод	0.1	-
12	467360.44	2197957.12	Аналитический метод	0.1	-
13	467146.67	2197976.03	Аналитический метод	0.1	-
14	466910.01	2197996.98	Аналитический метод	0.1	-

Сведения о местоположении границ объекта					
1. Система координат МСК-47, зона 2					
2. Сведения о характерных точках границ объекта					
Обозначение характерных точек границ	Координаты, м		Метод определения координат характерной точки	Средняя квадратическая погрешность положения характерной точки (M _t), м	Описание обозначения точки на местности (при наличии)
	X	Y			
15	466736.40	2197925.20	Аналитический метод	0.1	-
16	466569.34	2197853.78	Аналитический метод	0.1	-
17	466394.93	2197779.22	Аналитический метод	0.1	-
18	466235.35	2197710.60	Аналитический метод	0.1	-
19	466017.11	2197616.91	Аналитический метод	0.1	-
20	465786.18	2197518.71	Аналитический метод	0.1	-
21	465687.55	2197475.60	Аналитический метод	0.1	-
22	465590.92	2197459.62	Аналитический метод	0.1	-
23	465434.36	2197432.22	Аналитический метод	0.1	-
24	465277.06	2197404.41	Аналитический метод	0.1	-
25	465025.09	2197358.90	Аналитический метод	0.1	-
26	464821.88	2197324.22	Аналитический метод	0.1	-
27	464607.34	2197286.63	Аналитический метод	0.1	-
28	464407.79	2197251.72	Аналитический метод	0.1	-
29	464199.22	2197215.31	Аналитический метод	0.1	-
30	464002.53	2197180.47	Аналитический метод	0.1	-
31	463805.24	2197145.91	Аналитический метод	0.1	-
32	463618.01	2197113.02	Аналитический метод	0.1	-
33	463400.65	2197073.85	Аналитический метод	0.1	-
34	463221.57	2196923.39	Аналитический метод	0.1	-
35	463049.85	2196775.94	Аналитический метод	0.1	-
36	462881.99	2196743.67	Аналитический метод	0.1	-
37	462740.10	2196601.30	Аналитический метод	0.1	-
38	462606.88	2196463.48	Аналитический метод	0.1	-
39	462463.53	2196410.73	Аналитический метод	0.1	-
40	462462.61	2196386.97	Аналитический метод	0.1	-
41	462463.85	2196377.24	Аналитический метод	0.1	-
42	462469.83	2196370.49	Аналитический метод	0.1	-
43	462629.38	2196429.17	Аналитический метод	0.1	-
44	462768.76	2196573.38	Аналитический метод	0.1	-
45	462901.61	2196706.67	Аналитический метод	0.1	-
46	463067.79	2196738.60	Аналитический метод	0.1	-
47	463247.56	2196892.97	Аналитический метод	0.1	-
48	463418.24	2197036.35	Аналитический метод	0.1	-
49	463625.05	2197073.65	Аналитический метод	0.1	-
50	463812.14	2197106.51	Аналитический метод	0.1	-
51	464009.49	2197141.08	Аналитический метод	0.1	-
52	464206.13	2197175.91	Аналитический метод	0.1	-
53	464414.68	2197212.31	Аналитический метод	0.1	-
54	464614.24	2197247.23	Аналитический метод	0.1	-
55	464828.75	2197284.81	Аналитический метод	0.1	-
56	465031.92	2197319.48	Аналитический метод	0.1	-
57	465284.13	2197365.04	Аналитический метод	0.1	-
58	465441.27	2197392.81	Аналитический метод	0.1	-
59	465597.54	2197420.16	Аналитический метод	0.1	-
60	465699.05	2197436.94	Аналитический метод	0.1	-
61	465802.11	2197482.01	Аналитический метод	0.1	-






Сведения о местоположении границ объекта					
1. Система координат МСК-47, зона 2					
2. Сведения о характерных точках границ объекта					
Обозначение характерных точек границ	Координаты, м		Метод определения координат характерной точки	Средняя квадратическая погрешность положения характерной точки (Mt), м	Описание обозначения точки на местности (при наличии)
	X	Y			
62	466032.79	2197580.11	Аналитический метод	0.1	-
63	466251.15	2197673.85	Аналитический метод	0.1	-
64	466410.69	2197742.45	Аналитический метод	0.1	-
65	466585.07	2197816.99	Аналитический метод	0.1	-
66	466752.02	2197888.37	Аналитический метод	0.1	-
67	466916.14	2197956.23	Аналитический метод	0.1	-
68	467143.14	2197936.19	Аналитический метод	0.1	-
69	467356.88	2197917.29	Аналитический метод	0.1	-
70	467574.97	2197897.81	Аналитический метод	0.1	-
71	467776.28	2197879.42	Аналитический метод	0.1	-
72	468032.33	2197856.85	Аналитический метод	0.1	-
73	468253.96	2197836.86	Аналитический метод	0.1	-
74	468448.82	2197817.95	Аналитический метод	0.1	-
75	468480.39	2197781.35	Аналитический метод	0.1	-
76	468567.64	2197763.46	Аналитический метод	0.1	-
77	468571.95	2197763.05	Аналитический метод	0.1	-
78	468581.90	2197765.88	Аналитический метод	0.1	-
1	468589.11	2197773.30	Аналитический метод	0.1	-

3. Сведения о характерных точках части (частей) границы объекта					
Обозначение характерных точек части границы	Координаты, м		Метод определения координат характерной точки	Средняя квадратическая погрешность положения характерной точки (Mt), м	Описание обозначения точки на местности (при наличии)
	X	Y			
1	2	3	4	5	6
-	-	-	-	-	-



Масштаб 1:44277


Используемые условные знаки и обозначения:

- | | | | | |
|---|-------------------------------|---|---------------|--|
|  | Граница публичного сервитута |  | 47:08:0173001 | Номер кадастрового квартала |
|  | Граница кадастрового квартала |  | | Граница внутригородского муниципального образования Санкт-Петербурга |
| | |  | | Граница муниципального образования |

Подпись  Никонова Е. С.

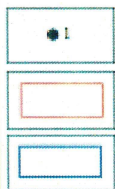
Дата 29 ноября 2023 г.





Масштаб 1:1000

Используемые условные знаки и обозначения:



Характерная точка границы объекта

Граница публичного сервитута

Граница кадастрового квартала

47:08:0173001



24



Номер кадастрового квартала

Граница земельного участка, учтенного в ЕГРН

Номер земельного участка, учтенного в ЕГРН

линия ВЛ 110 кВ ОЛ Северная 4

Подпись *Никонова Е. С.* Никонова Е. С.



Дата 29 ноября 2023 г.




Ленинградская область
Всеволожский район
Юкковское сельское поселение

47:07:0478001



Масштаб 1:1000

Используемые условные знаки и обозначения:



Характерная точка границы объекта

Граница публичного сервитута

Граница кадастрового квартала

47:08:0173001



24



Номер кадастрового квартала

Граница земельного участка, учтенного в ЕГРН


Номер земельного участка, учтенного в ЕГРН

линия ВЛ 110 кВ ОЛ Северная 4

Подпись  Никонова Е. С.



Дата 29 ноября 2023 г.

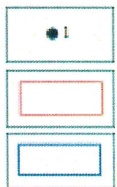


Ленинградская область
Всеволожский район
Юкковское сельское поселение

47:07:0478001

Масштаб 1:1000

Используемые условные знаки и обозначения:



Характерная точка границы объекта

Граница публичного сервитута

Граница кадастрового квартала

47:08:0173001



24



Номер кадастрового квартала

Граница земельного участка, учтенного в ЕГРН

Номер земельного участка, учтенного в ЕГРН

линия ВЛ 110 кВ ОЛ Северная 4

Подпись  Никонова Е. С.



Дата 29 ноября 2023 г.



Ленинградская область
Всеволожский район
Южковское сельское поселение

47:07:0478001

70 77 11

Масштаб 1:1000


Используемые условные знаки и обозначения:



Характерная точка границы объекта

47:08:0173001

Номер кадастрового квартала



Граница публичного сервитута



Граница земельного участка, учтенного в ЕГРН



Граница кадастрового квартала

24

Номер земельного участка, учтенного в ЕГРН



линия ВЛ 110 кВ ОЛ Северная 4

Подпись *Никонова Е. С.* Никонова Е. С.

Дата 29 ноября 2023 г.






Ленинградская область
Всеноложский район
Южковское сельское поселение

47:07:0478001

69 12 №8

Масштаб 1:1000

Используемые условные знаки и обозначения:



Характерная точка границы объекта

47:08:0173001


Номер кадастрового квартала



Граница публичного сервитута



Граница земельного участка, учтенного в ЕГРН



Граница кадастрового квартала



Номер земельного участка, учтенного в ЕГРН



линия ВЛ 110 кВ ОЛ Северная 4

Подпись  Никонова Е. С.

Дата 29 ноября 2023 г.



Раздел 4
План границ объекта
Выносной лист № 6



Ленинградская область
Всеволожский район
Южковское сельское поселение

47:07:0478001

:819

68

№9

13

67

№10

14

Масштаб 1:1000

Используемые условные знаки и обозначения:



Характерная точка границы объекта

47:08:0173001


Номер кадастрового квартала



Граница публичного сервитута



Граница земельного участка, учтенного в ЕГРН



Граница кадастрового квартала



Номер земельного участка, учтенного в ЕГРН



линия ВЛ 110 кВ ОЛ Северная-4

Подпись

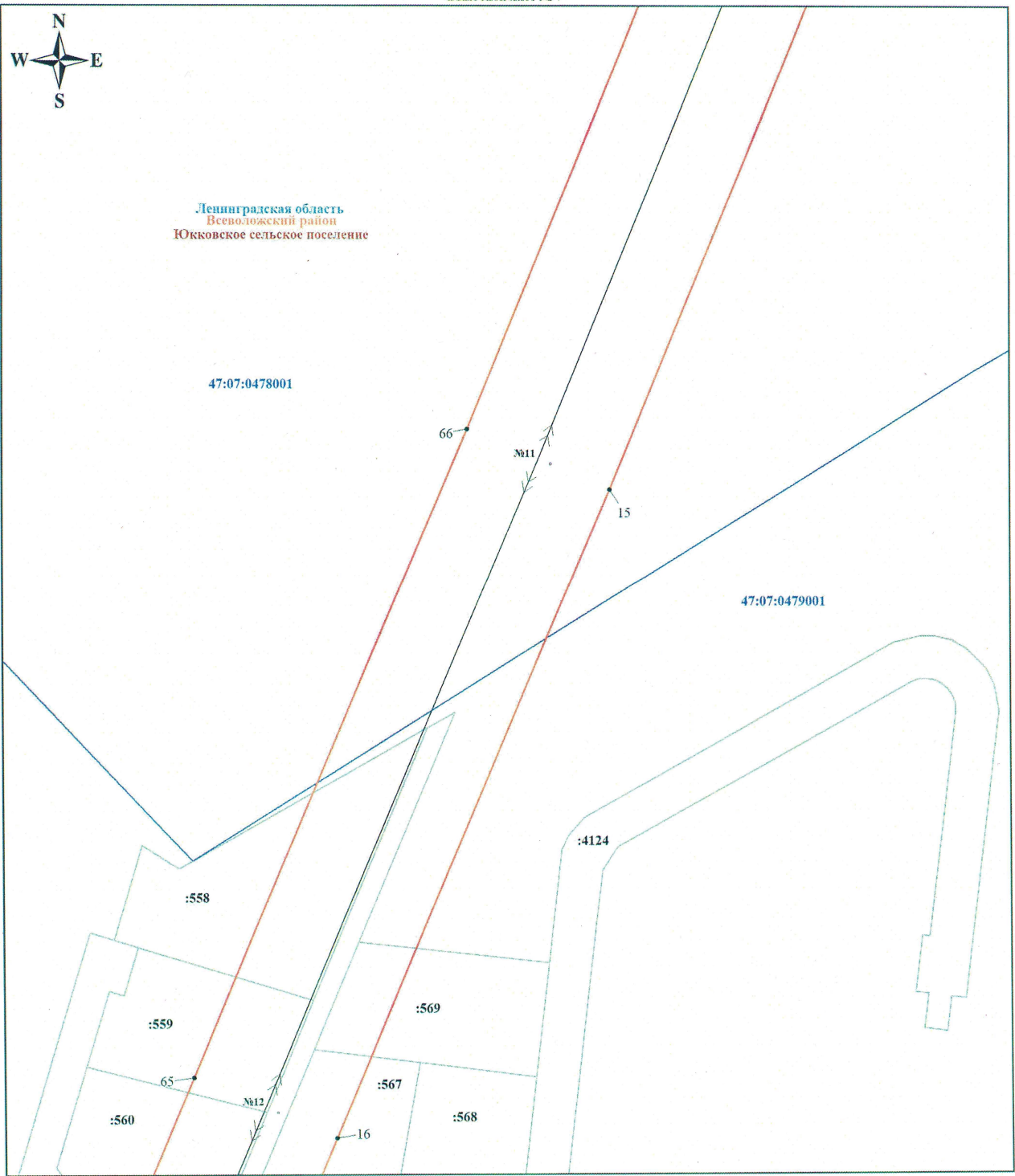
Никонова Е. С.



Дата 29 ноября 2023 г.




Ленинградская область
Всеволожский район
Южковское сельское поселение



Масштаб 1:1000

Используемые условные знаки и обозначения:



Характерная точка границы объекта
Граница публичного сервитута
Граница кадастрового квартала

47:08:0173001



:24

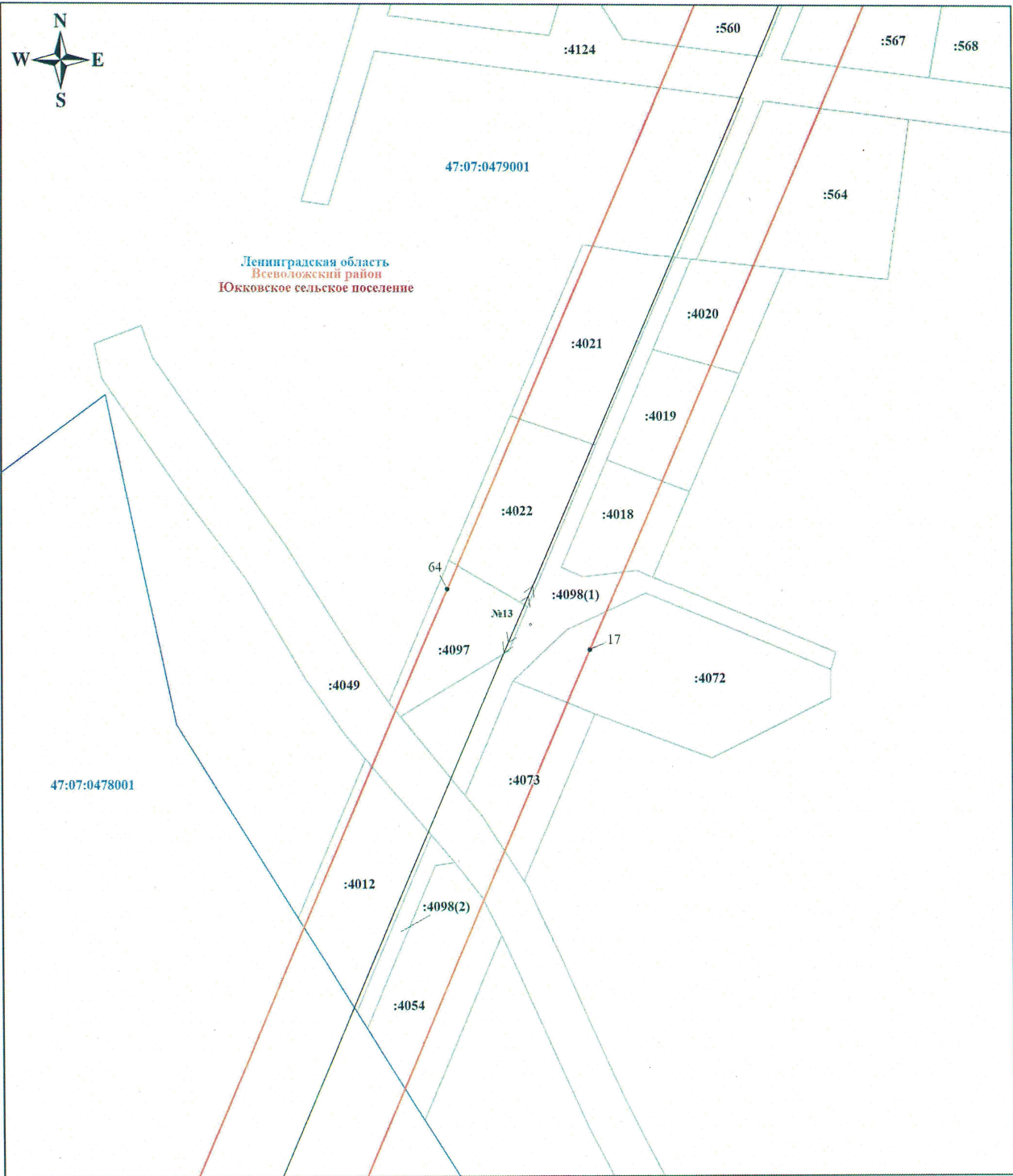


Номер кадастрового квартала
Граница земельного участка, учтенного в ЕГРН
Номер земельного участка, учтенного в ЕГРН
линия ВЛ 110 кВ ОЛ Северная-4

Подпись _____ Никонова Е. С.



Дата 29 ноября 2023 г.



Масштаб 1:1000

Используемые условные знаки и обозначения:

	Характерная точка границы объекта	47:08:0173001	Номер кадастрового квартала
	Граница публичного сервитута		Граница земельного участка, учтенного в ЕГРН
	Граница кадастрового квартала	24	Номер земельного участка, учтенного в ЕГРН
			линия ВЛ 110 кВ ОЛ Северная-4

Подпись *Никонова Е. С.* Никонова Е. С.

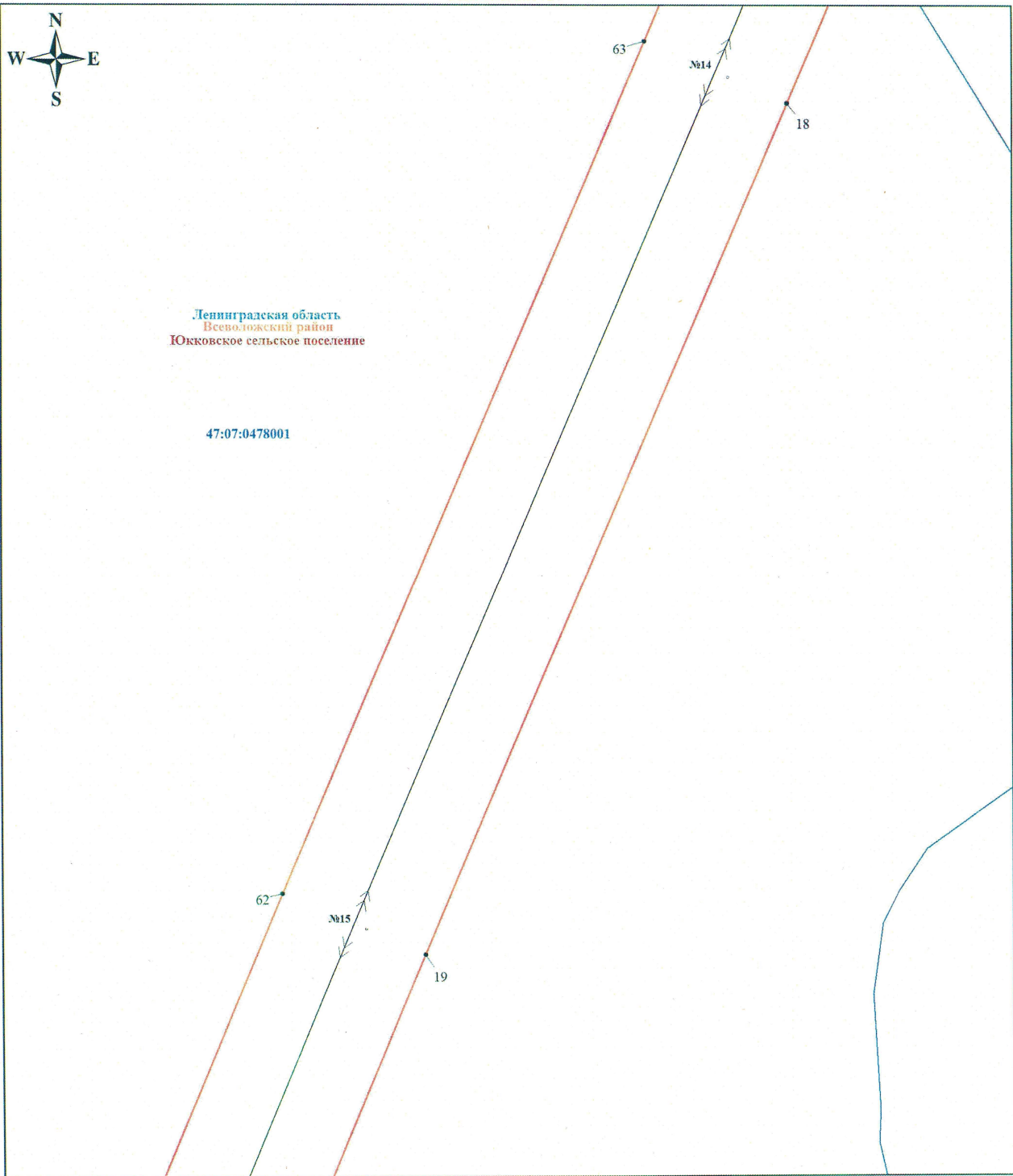
Дата 29 ноября 2023 г.





Ленинградская область
Всеволожский район
Южковское сельское поселение

47:07:0478001



Масштаб 1:1000

Используемые условные знаки и обозначения:



Характерная точка границы объекта

Граница публичного сервитута

Граница кадастрового квартала

47:08:0173001



24



Номер кадастрового квартала

Граница земельного участка, учтенного в ЕГРН

Номер земельного участка, учтенного в ЕГРН

линия ВЛ 110 кВ ОЛ Северная-4

Подпись

Никонова Е. С.

Никонова Е. С.

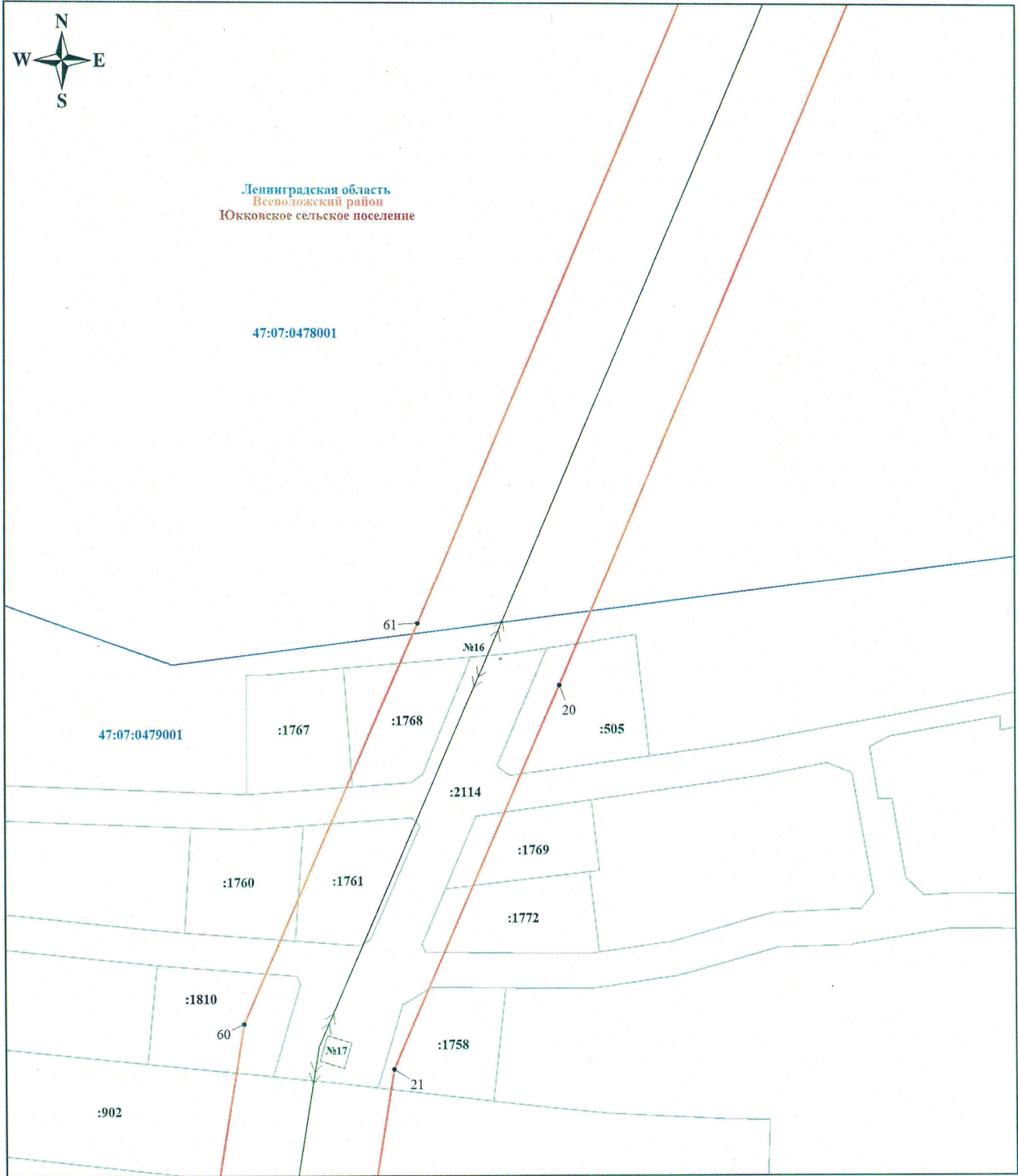


Дата 29 ноября 2023 г.



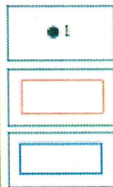
Ленинградская область
Всеголовский район
Южковское сельское поселение

47:07:0478001



Масштаб 1:1000

Используемые условные знаки и обозначения:



Характерная точка границы объекта

Граница публичного сервитута

Граница кадастрового квартала

47:08:0173001



:24



Номер кадастрового квартала

Граница земельного участка, учтенного в ЕГРН

Номер земельного участка, учтенного в ЕГРН

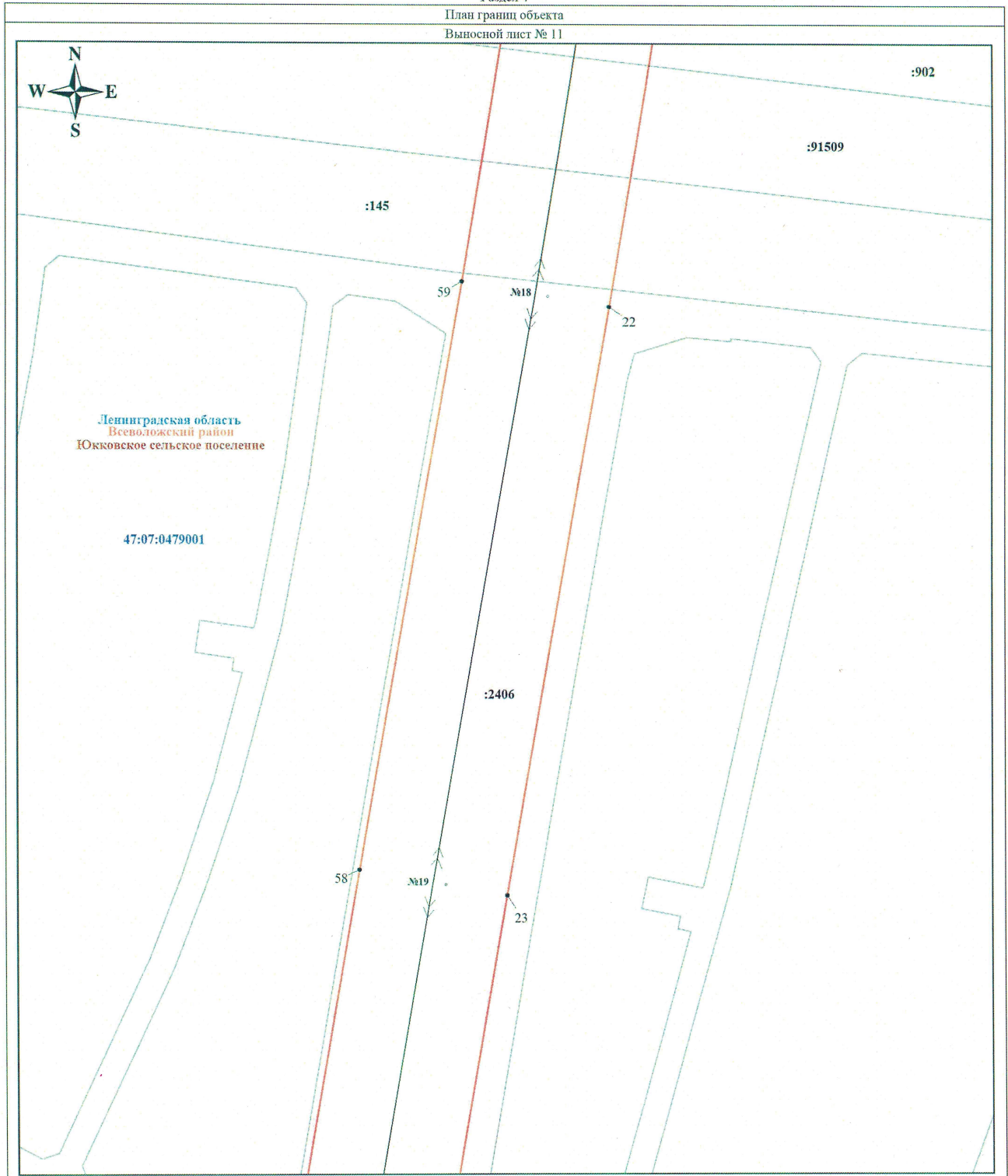
линия ВЛ 110 кВ ОЛ Северная-4

Подпись

Никонова Е. С.



Дата 29 ноября 2023 г.




Масштаб 1:1000

Используемые условные знаки и обозначения:



Характерная точка границы объекта



Номер кадастрового квартала



Граница публичного сервитута




Граница земельного участка, учтенного в ЕГРН



Граница кадастрового квартала



Номер земельного участка, учтенного в ЕГРН



линия ВЛ 110 кВ ОЛ Северная 4

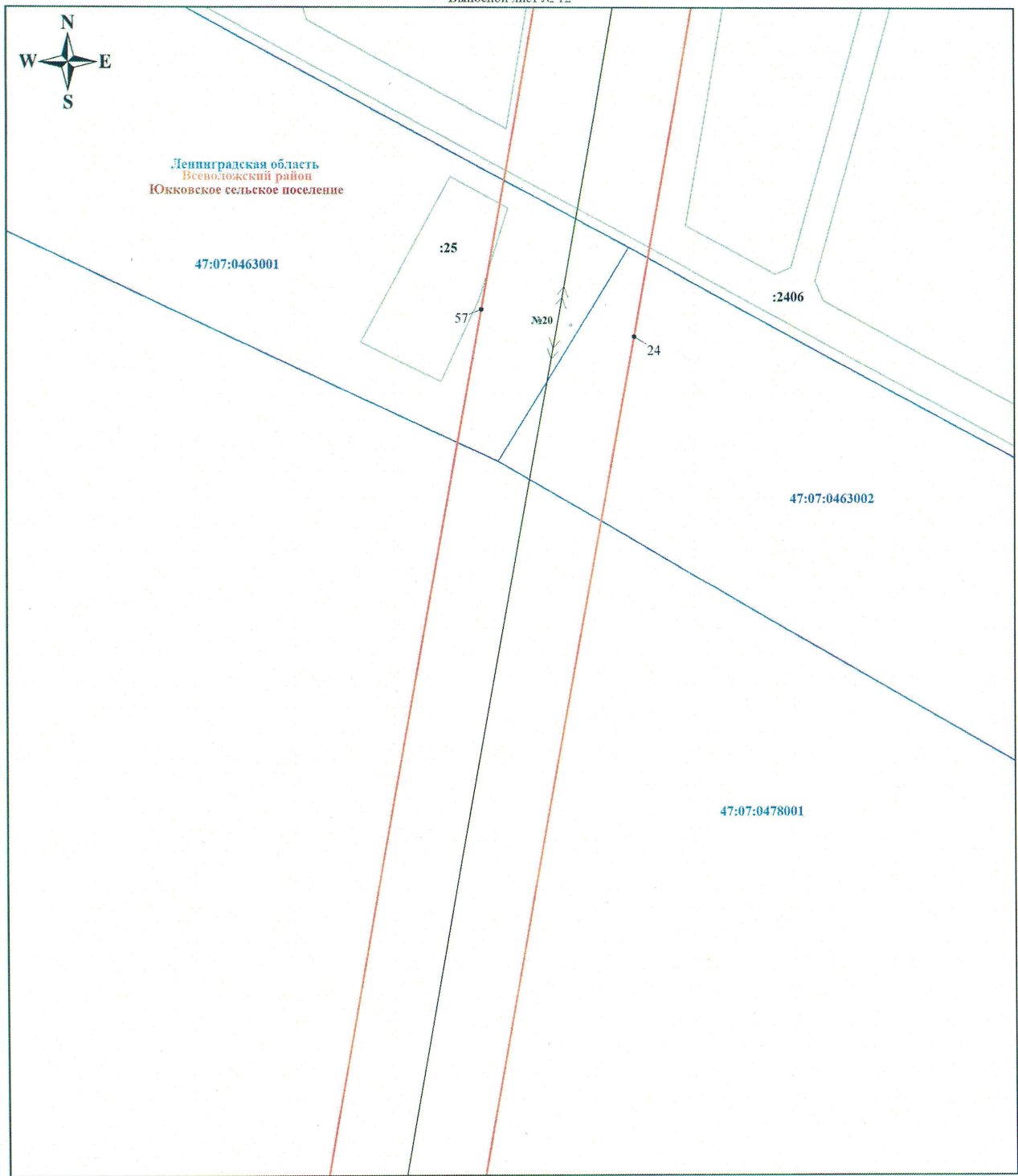
Подпись *Никонова Е. С.* Никонова Е. С.



Дата 29 ноября 2023 г.

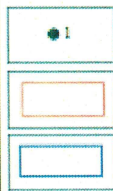


Ленинградская область
Всеголовский район
Южковское сельское поселение



Масштаб 1:1000

Используемые условные знаки и обозначения:



Характерная точка границы объекта

Граница публичного сервитута

Граница кадастрового квартала

47:08:0173001



24



Номер кадастрового квартала

Граница земельного участка, учтенного в ЕГРН

Номер земельного участка, учтенного в ЕГРН

линия ВЛ 110 кВ ОЛ Северная-4

Подпись

Никонова Е. С.




Дата 29 ноября 2023 г.



Ленинградская область
Всеволожский район
Южковское сельское поселение

47:07:0478001



Масштаб 1:1000

Используемые условные знаки и обозначения:



Характерная точка границы объекта

47:08:0173001

Номер кадастрового квартала



Граница публичного сервитута



Граница земельного участка, учтенного в ЕГРН



Граница кадастрового квартала



Номер земельного участка, учтенного в ЕГРН



линия ВЛ 110 кВ ОЛ Северная-4

Подпись

Никонова Е. С.

Никонова Е. С.

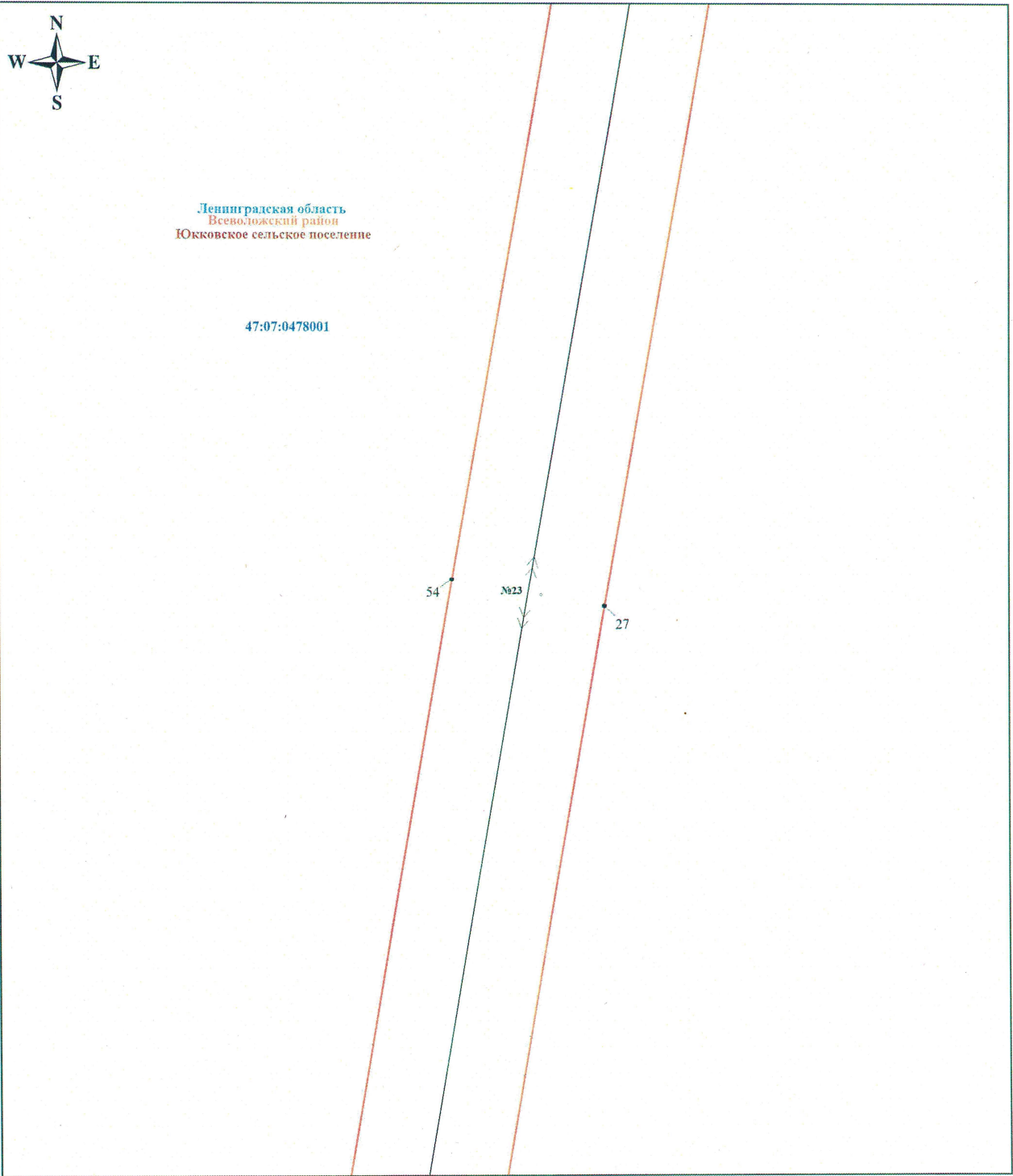


Дата 29 ноября 2023 г.




Ленинградская область
Всеволожский район
Южковское сельское поселение

47:07:0478001



Масштаб 1:1000

Используемые условные знаки и обозначения:



Характерная точка границы объекта

47:08:0173001


Номер кадастрового квартала



Граница публичного сервитута



Граница земельного участка, учтенного в ЕГРН



Граница кадастрового квартала



Номер земельного участка, учтенного в ЕГРН



линия ВЛ 110 кВ ОЛ Северная-4

Подпись



Никонова Е. С.
СНИЛС
124-803-848 52


Дата 29 ноября 2023 г.



Ленинградская область
Всеволожский район
Южковское сельское поселение

47:07:0478001




Масштаб 1:1000

Используемые условные знаки и обозначения:



Характерная точка границы объекта



Граница публичного сервитута



Граница кадастрового квартала

47:08:0173001

Номер кадастрового квартала



Граница земельного участка, учтенного в ЕГРН

:24

Номер земельного участка, учтенного в ЕГРН



линия ВЛ 110 кВ ОЛ Северная-4

Подпись


Никонова Е. С.
СНИЛС
124-803-848 52
НИКОНОВА ЕЛЕНА СЕРГЕЕВНА

Дата 29 ноября 2023 г.



Ленинградская область
Всеволожский район
Южковское сельское поселение

47:07:0478001

51

№26

30

Масштаб 1:1000

Используемые условные знаки и обозначения:



Характерная точка границы объекта

47:08:0173001

Номер кадастрового квартала



Граница публичного сервитута



Граница земельного участка, учтенного в ЕГРН



Граница кадастрового квартала



Номер земельного участка, учтенного в ЕГРН



линия ВЛ 110 кВ ОЛ Северная 4

Подпись



Никонова Е. С.
СНИЛС
124-803-848 52

Дата 29 ноября 2023 г.



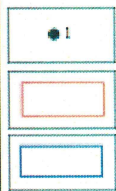
Ленинградская область
Всеволожский район
Южковское сельское поселение

47:07:0478001



Масштаб 1:1000

Используемые условные знаки и обозначения:



Характерная точка границы объекта

Граница публичного сервитута

Граница кадастрового квартала

47:08:0173001



24



Номер кадастрового квартала

Граница земельного участка, учтенного в ЕГРН

Номер земельного участка, учтенного в ЕГРН

линия ВЛ 110 кВ ОЛ Северная 4

Подпись  Никонова Е. С.



Дата 29 ноября 2023 г.



Ленинградская область
Всеволожский район
Южковское сельское поселение

47:07:0478001

48

№29

33

Масштаб 1:1000


Используемые условные знаки и обозначения:



Характерная точка границы объекта

47:08:0173001

Номер кадастрового квартала



Граница публичного сервитута



Граница земельного участка, учтенного в ЕГРН



Граница кадастрового квартала

24

Номер земельного участка, учтенного в ЕГРН



линия ВЛ 110 кВ ОЛ Северная-4

Подпись

Никонова Е. С.
Никонова Е. С.
СНИЛС
124-803-848 52

Дата 29 ноября 2023 г.





47

№30


34

Ленинградская область
Всеволожский район
Южковское сельское поселение

47:07:0478001

Масштаб 1:1000

Используемые условные знаки и обозначения:



Характерная точка границы объекта

47:08:0173001

Номер кадастрового квартала



Граница публичного сервитута



Граница земельного участка, учтенного в ЕГРН



Граница кадастрового квартала



Номер земельного участка, учтенного в ЕГРН



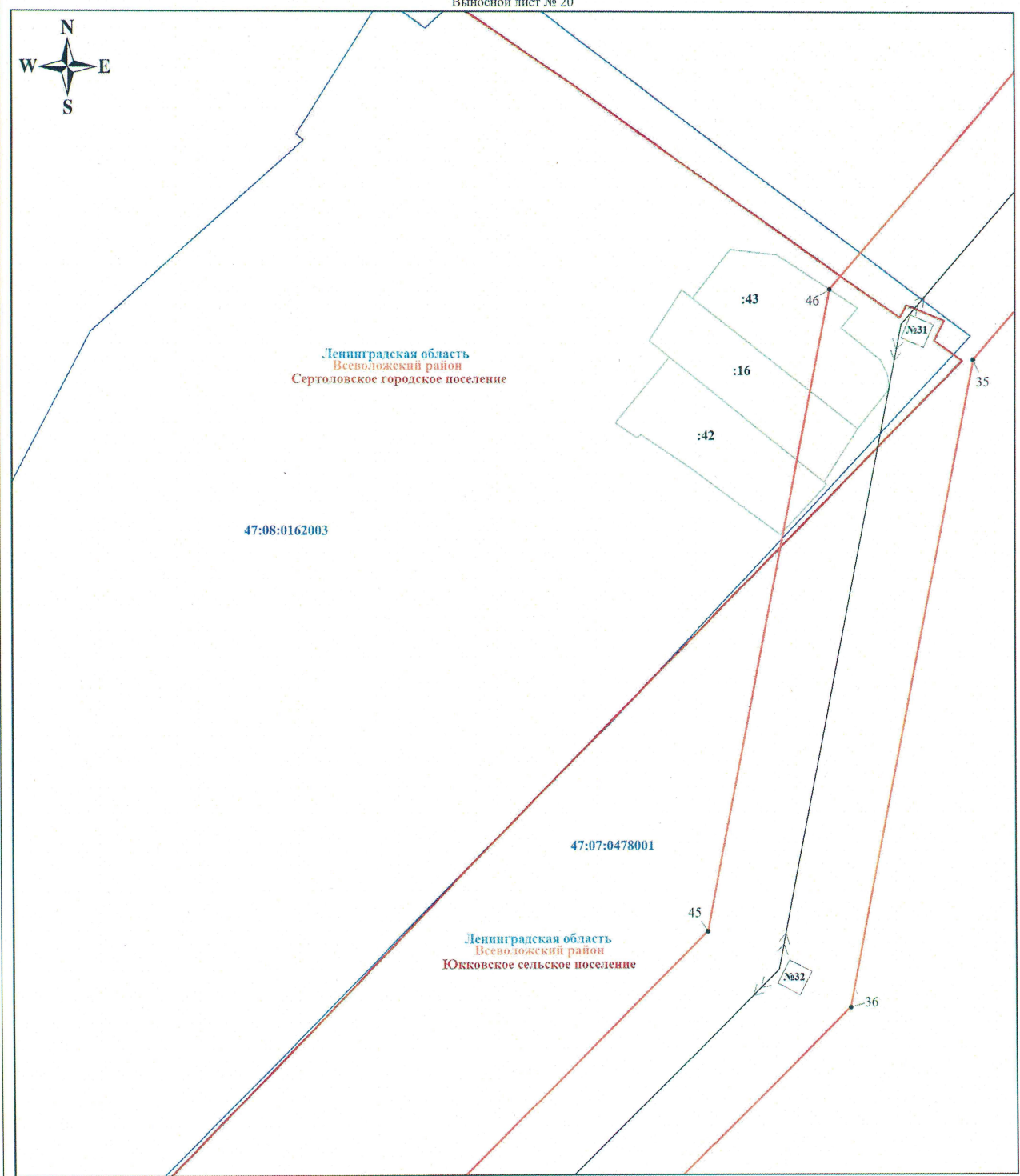
линия ВЛ 110 кВ ОЛ Северная-4

Подпись



Никонова Е. С.

Дата 29 ноября 2023 г.



Ленинградская область
Всеволожский район
Сертоловское городское поселение

47:08:0162003

47:07:0478001

Ленинградская область
Всеволожский район
Южковское сельское поселение

Масштаб 1:1000

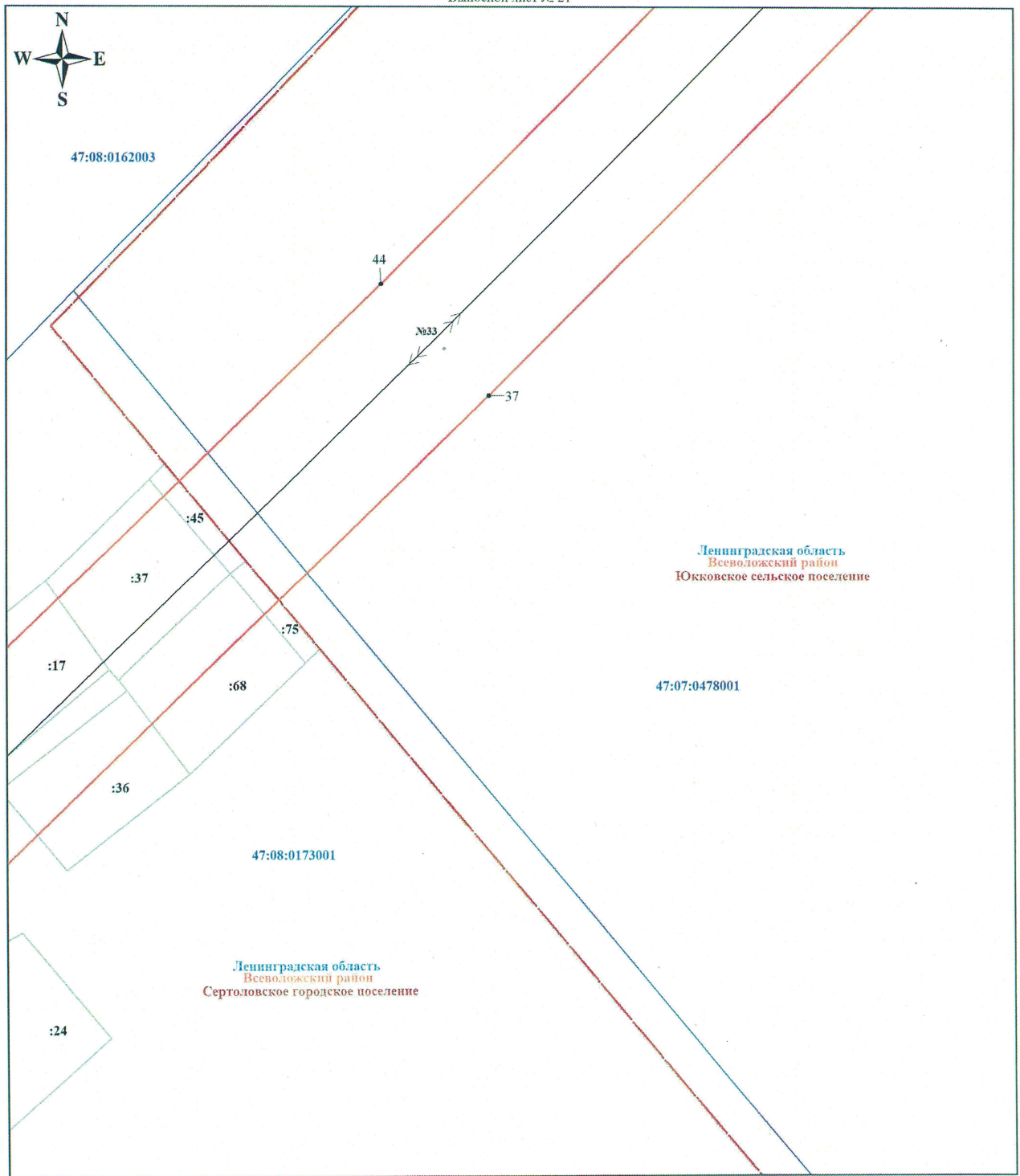
Используемые условные знаки и обозначения:

	Характерная точка границ объекта		Граница муниципального образования
	Граница публичного сервитута		Граница земельного участка, учтенного в ЕГРН
	Граница кадастрового квартала		Номер земельного участка, учтенного в ЕГРН
	Номер кадастрового квартала		линия ВЛ 110 кВ ОЛ Северная-4

Подпись Никонова Е. С.



Дата 29 ноября 2023 г.



Ленинградская область
Всеволожский район
Юкковское сельское поселение

Ленинградская область
Всеволожский район
Сертоловское городское поселение

Масштаб 1:1000

Используемые условные знаки и обозначения:

	Характерная точка границы объекта		Граница муниципального образования
	Граница публичного сервитута		Граница земельного участка, учтенного в ЕГРН
	Граница кадастрового квартала		Номер земельного участка, учтенного в ЕГРН
	Номер кадастрового квартала		линия ВЛ 110 кВ ОЛ Северная-4

Подпись  Никонова Е. С.

Дата 29 ноября 2023 г.














г. Санкт-Петербург
Внутригородское муниципальное
образование Санкт-Петербурга
поселок Белоостров



Масштаб 1:1000

Используемые условные знаки и обозначения:

	Характерная точка границы объекта		Граница внутригородского муниципального образования Санкт-Петербурга
	Граница публичного сервитута		Граница муниципального образования
	Граница кадастрового квартала		Граница земельного участка, учтенного в ЕГРН
	Номер кадастрового квартала		Номер земельного участка, учтенного в ЕГРН
			линия В.Л 110 кВ ОЛ Северная-4

Подпись  Никонова Е. С.

Дата 29 ноября 2023 г.

