№ 205014-2024-648  
от 29.01.2024

# ПРАВИТЕЛЬСТВО ЛЕНИНГРАДСКОЙ ОБЛАСТИ

## ПОСТАНОВЛЕНИЕ

от 29 января 2024 года № 60

**О внесении изменений в постановление Правительства Ленинградской области от 16 октября 2012 года № 320 "Об утверждении Положения о государственном природном комплексном заказнике "Лисинский" и внесении изменений в постановление Правительства Ленинградской области от 26 декабря 1996 года № 494 "О приведении в соответствие с новым природоохранным законодательством Российской Федерации существующей сети особо охраняемых природных территорий Ленинградской области"**

В целях приведения нормативных правовых актов Ленинградской области в соответствие с действующим законодательством Правительство Ленинградской области постановляет:

1. Внести в Положение о государственном природном комплексном заказнике "Лисинский", утвержденное постановлением Правительства Ленинградской области от 16 октября 2012 года № 320, изменения согласно приложению к настоящему постановлению.

2. Контроль за исполнением настоящего постановления возложить на заместителя Председателя Правительства Ленинградской области – председателя комитета по агропромышленному и рыбохозяйственному комплексу.

Губернатор  
Ленинградской области



А.Дрозденко

Приложение  
к постановлению Правительства  
Ленинградской области  
от 29 января 2024 года № 60

ИЗМЕНЕНИЯ,

которые вносятся в Положение о государственном природном комплексном заказнике "Лисинский", утвержденное постановлением Правительства Ленинградской области от 16 октября 2012 года № 320

1. Пункт 1 изложить в следующей редакции:

"1. Настоящее Положение разработано в соответствии с федеральными законами от 14 марта 1995 года № 33-ФЗ "Об особо охраняемых природных территориях" и от 24 апреля 1995 года № 52-ФЗ "О животном мире"."

2. Пункт 11 изложить в следующей редакции:

"11. В границах заказника выполнено зонирование с выделением земельных участков с особым правовым режимом, в том числе:

1) земельные участки, включающие особо ценные природные комплексы и объекты:

кварталы 24, 37 (часть\*), 43, 46 – 48, 52, 59, 64, 65 и 85 Перинского участкового лесничества Учебно-опытного лесничества;

кварталы 1 (часть\*), 12, 13, 15, 16, 44, 55, 57, 58, 70, 71, 77, 83, 89, 90, 92, 93 и 98 (выделы 58 и 59, часть выдела 63), 99 – 101, 107 – 109, 113 – 115, 117, 120 – 123, 194 (часть\*), 195, 196, 197, 202, 203 и 206 (часть\*) Лисинского участкового лесничества Учебно-опытного лесничества, не включая участок территории шириной 50 метров, прилегающий с северной стороны к полосе отвода автомобильной дороги "Кемполово – Губаницы – Калитино – Выра – Тосно – Шапки" в кварталах 194, 202 и 203 Лисинского участкового лесничества Учебно-опытного лесничества;

кварталы 1 – 3 и 10 (часть\*), 12 – 14, 16, 102, 104 – 106, 108, 109, 112 – 115, 117, 119, 121, 123, 124, 128, 129, 136, 144 – 146, 154, 155, 163 – 166, 169, 172 – 174 и 180 Кастенского участкового лесничества Учебно-опытного лесничества;

2) земельные участки экстенсивного природопользования (участки лесного фонда в границах заказника, не отнесенные к земельным участкам, включающим особо ценные природные

комплексы и объекты):

кварталы 1 (часть\*), 2 (часть\*), 3 – 23, 25 – 36, 38 (часть\*), 39 – 42, 49 – 51, 53, 54, 60 – 63, 66, 67, 72 – 76, 84 и 86 – 88 Перинского участкового лесничества Учебно-опытного лесничества;

кварталы 2 – 11, 14, 45, 56, 68, 69, 78 – 82, 91, 94 – 97, 98 (часть\*, за исключением выделов, отнесенных к зоне особо ценных природных комплексов и объектов), 102 – 104, 105 (часть\*), 106, 110 (часть\*), 111, 112, 116, 118, 119, 124 – 130, 193, 198, 199 (часть\*), 200 (часть\*), 201, 204 (часть\*) и 205 Лисинского участкового лесничества Учебно-опытного лесничества, а также участок территории шириной 50 метров, прилегающий с северной стороны к полосе отвода автомобильной дороги "Кемполово – Губаницы – Калитино – Выра – Тосно – Шапки" в кварталах 194, 202 и 203 Лисинского участкового лесничества Учебно-опытного лесничества;

кварталы 4 – 9, 11 (часть\*), 15, 17, 18, 101, 103, 107, 110, 111, 116, 118, 120, 122, 125 – 127, 131 – 135, 137 – 143, 147 – 153, 156 – 162, 167, 168, 170, 171, 175 – 179, 181 (часть\*), 182, 183 (часть\*) и 184 – 192 Кастенского участкового лесничества Учебно-опытного лесничества;

3) земельные участки интенсивного природопользования, включающие полосы отвода железной дороги и автомобильных дорог, проходящих через заказник и образующих границу заказника по смежеству с поселком Лисино-Корпус."

3. Пункт 13 изложить в следующей редакции:

"13. Рыболовство на территории заказника осуществляется в соответствии с Правилами рыболовства для Западного рыбохозяйственного бассейна."

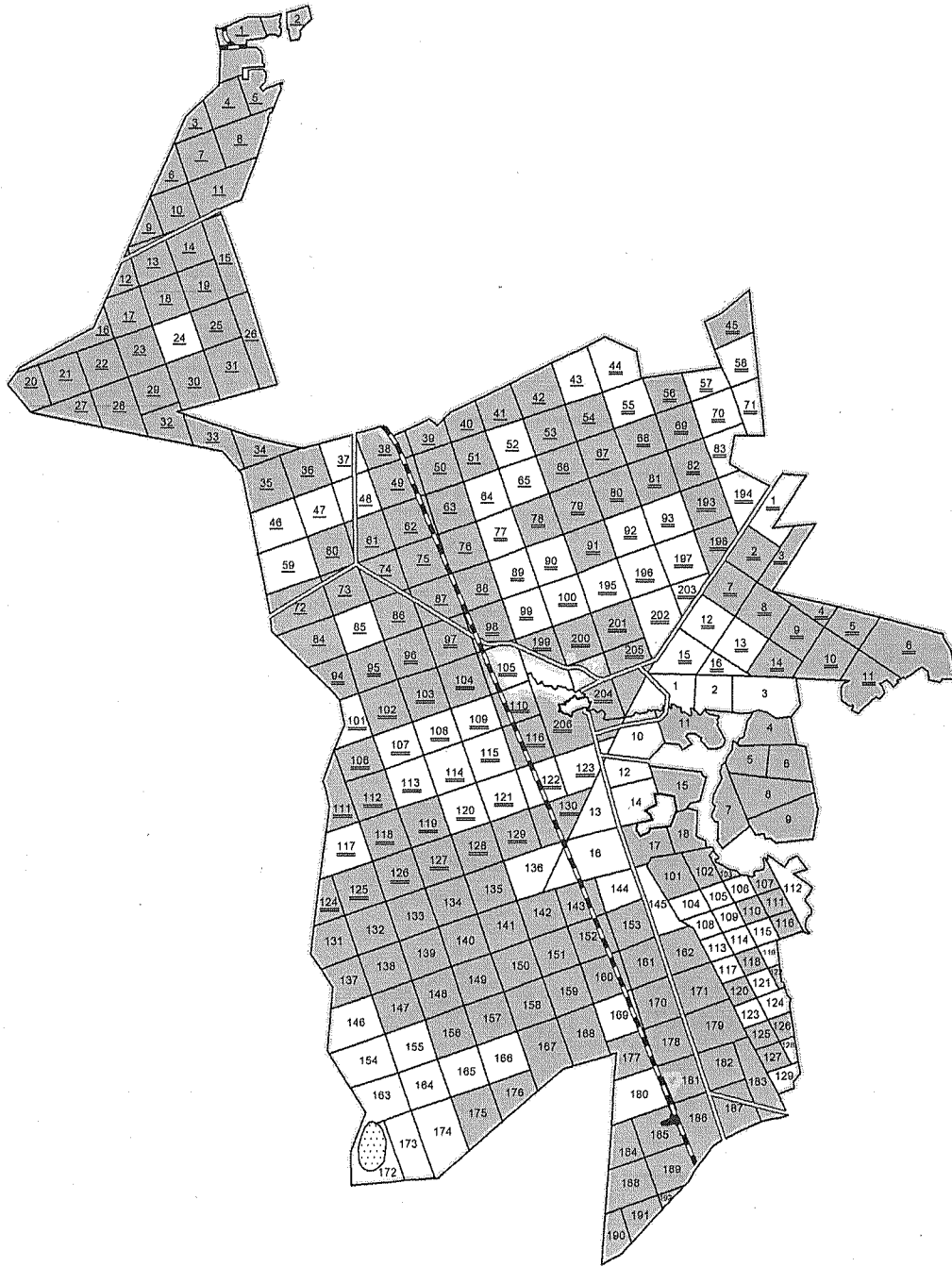
4. Приложение 8 к Положению изложить в следующей редакции:

---

\* Часть, входящая в состав заказника.


"Приложение 8  
к Положению..."


СХЕМА  
границ и зонирования государственного природного комплексного заказника "Лисинский"





Условные обозначения


 граница заказника

 земельные участки особо ценных природных комплексов объектов

 земельные участки экстенсивного природопользования

 земельные участки интенсивного природопользования:

 автомобильные дороги

 железная дорога

1 номера кварталов (Перинское участковое


лесничество Учебно-опытного лесничества)

44 номера кварталов (Лисинское участковое

лесничество Учебно-опытного лесничества)

1 номера кварталов (Кастенское участковое

лесничество Учебно-опытного лесничества)

 озеро Кузнецовское<sup>II</sup>.