

ЛЕНИНГРАДСКИЙ ОБЛАСТНОЙ КОМИТЕТ ПО УПРАВЛЕНИЮ
ГОСУДАРСТВЕННЫМ ИМУЩЕСТВОМ
(ЛЕНОБЛКОМИМУЩЕСТВО)

РАСПОРЯЖЕНИЕ

19 февраля 2024 года

№ 209

Санкт-Петербург

Об установлении публичного сервитута для использования земельных участков в целях эксплуатации объекта электросетевого хозяйства регионального значения «Линейное сооружение – ВЛ 110 кВ Колпинская-2»

На основании статьи 23, главы V.7 Земельного кодекса Российской Федерации, Схемы территориального планирования Ленинградской области в области электроэнергетики, утвержденной постановлением Правительства Ленинградской области от 17.06.2021 № 381, в соответствии с пунктом 2.41 Положения о Ленинградском областном комитете по управлению государственным имуществом, утвержденного постановлением Правительства Ленинградской области от 23.04.2010 № 102, и в связи с ходатайством публичного акционерного общества «Россети Ленэнерго» (ОГРН 1027809170300, ИНН 7803002209, адрес местонахождения: 197227, Российская Федерация, Санкт-Петербург, вн. тер. г. МО Озеро Долгое, ул. Гаккелевская, д. 21, лит. а, e-mail: office@lenenergo.ru) от 22.01.2024 № 3731499197:

1. Установить публичный сервитут в отношении земельных участков согласно приложению 1.

Цель установления публичного сервитута – в целях эксплуатации объекта электросетевого хозяйства регионального значения «Линейное сооружение – ВЛ 110 кВ Колпинская-2».

2. Утвердить границы публичного сервитута согласно приложению 2.

3. Публичный сервитут устанавливается на срок 49 лет.

4. Публичному акционерному обществу «Россети Ленэнерго» в течение 30 рабочих дней с даты издания настоящего распоряжения и далее ежегодно представлять в Леноблкомимущество график проведения работ при осуществлении деятельности, для обеспечения которой устанавливается публичный сервитут.

5. В течение пяти рабочих дней со дня издания настоящего распоряжения отделу формирования и учета земельных ресурсов Леноблкомимущества:

5.1. обеспечить размещение распоряжения на официальном сайте комитета (<http://kugi.lenobl.ru>) в информационно-телекоммуникационной сети "Интернет";

5.2. направить копию распоряжения в Управление Федеральной службы государственной регистрации, кадастра и картографии по Ленинградской области;

5.3. обеспечить направление копии распоряжения владельцу публичного сервитута, а также сведения, предусмотренные подпунктом 5 пункта 7 статьи 39.43 Земельного кодекса Российской Федерации.

6. Публичное акционерное общество «Россети Ленэнерго» обязано привести земельные участки в состояние, пригодное для использования в соответствии с видом разрешенного использования, снести инженерное сооружение, размещенное на основании публичного сервитута, в сроки

предусмотренные пунктом 8 статьи 39.50 Земельного кодекса Российской Федерации.

7. Публичный сервитут считается установленным со дня внесения сведений о нём в Единый государственный реестр недвижимости.

8. Контроль за исполнением распоряжения оставляю за собой.

Заместитель
председателя комитета



Г.В.Давыдова

Перечень земельных участков, в отношении которых устанавливается
публичный сервитут

№ п/п	Кадастровый номер земельного участка	Адрес земельного участка
1	47:16:0000000:25943	Ленинградская область, Кировский муниципальный район, от ПС-30 в н.п. Назия в юго-западном направлении вдоль Ж/Д Мга-Назия, пересекая реку Назия мимо н.п.: Михайловский и Славянка, к ПС-496 около н.п. Мга
2	47:16:0801028:65	Ленинградская область, Кировский муниципальный район, Мгинское городское поселение, западная часть г.п. Мга
3	47:16:0801028:28	Российская Федерация, Ленинградская область, Кировский муниципальный район, Мгинское городское поселение, г.п. Мга, шоссе Революции, уч.125а
4	47:16:0801028:15	Ленинградская область, Кировский район, г.п.Мга
5	47:16:0000000:43824	Ленинградская область, Кировский муниципальный район, Мгинское городское поселение, а/д "Павлово - Мга - Шапки - Любань - Оредеж - Луга" (г.п. Мга)
6	47:16:0801028:69	Ленинградская область, Кировский муниципальный район, Мгинское городское поселение, городской поселок Мга, шоссе Революции, д. 58
7	47:16:0343001:189	Ленинградская область, Кировский район, массив Горы-3, СНТ Локомотив, ул. Солнечная, уч.9
8	47:16:0343001:39	Ленинградская область, Кировский район, массив Горы-3, СНТ Локомотив, ул. Солнечная, уч.№5
9	47:16:0343001:52	Ленинградская область, Кировский район, массив Горы-3, СНТ Локомотив, ул. Солнечная, уч.3
10	47:16:0343001:394	Ленинградская область, Кировский муниципальный район, массив Горы-3, СНТ "Локомотив", ул. Солнечная, участок № 1
11	47:16:0000000:373	Ленинградская область, Кировский район, массив "Горы-3", СНТ "Локомотив"
12	47:16:0343001:190	Ленинградская область, Кировский район, массив Горы-3, СНТ Локомотив, ул. Солнечная, уч.2
13	47:16:0343001:7	Ленинградская область, Кировский район, массив "Горы-3", СНТ "Локомотив", ул. Моховая, д.1
14	47:16:0343001:206	Ленинградская область, Кировский район, массив "Горы-3", СНТ "Локомотив", ул. Моховая, участок №2.
15	47:16:0343001:95	Ленинградская область, Кировский район, массив Горы-3, СНТ Локомотив, ул. Хвойная, уч.1
16	47:16:0343001:72	Ленинградская область, Кировский район, массив Горы-3, СНТ Локомотив, ул. Хвойная, уч.2
17	47:16:0343001:19	Ленинградская область, Кировский район, массив Горы-3, СНТ

		Локомотив, ул. Центральная, уч.3
18	47:16:0343001:57	Ленинградская область, Кировский район, массив Горы-3, СНТ Локомотив, ул. Центральная, уч.1
19	47:16:0343002:342	Ленинградская область, Кировский район, массив "Горы-3", СНТ "Локомотив", ул. Северная, участок 5
20	47:16:0343002:57	Ленинградская область, Кировский район, массив Горы-3, СНТ Локомотив, ул. Северная, уч.8
21	47:16:0343002:13	Ленинградская область, Кировский район, массив Горы-3, СНТ Локомотив, ул. Северная, уч. №10
22	47:16:0343002:361	Ленинградская область, Кировский район, массив "Горы-3", СНТ "Локомотив", ул. Северная, участок 11
23	47:16:0343002:88	Ленинградская область, Кировский район, массив Горы-3, СНТ Локомотив, ул. Северная, уч.13
24	47:16:0343002:217	Ленинградская область, Кировский район, массив "Горы-3", СНТ "Локомотив", ул.Северная, участок №14
25	47:16:0343002:55	Ленинградская область, Кировский район, массив Горы-3, СНТ Локомотив, ул. Северная, уч.№15
26	47:16:0343002:29	Ленинградская область, Кировский район, массив Горы-3, СНТ Локомотив, ул. Северная, уч.16
27	47:16:0343002:34	Ленинградская область, Кировский район, массив Горы-3, СНТ Локомотив, ул. Северная, уч.17
28	47:16:0343002:44	Ленинградская область, Кировский район, массив Горы-3, СНТ Локомотив, ул. Северная, уч.18
29	47:16:0343002:54	Ленинградская область, Кировский район, массив Горы-3, СНТ Локомотив, ул. Северная, уч.№19
30	47:16:0343002:59	Ленинградская область, Кировский район, массив Горы-3, СНТ Локомотив, ул. Северная, уч.20
31	47:16:0343002:35	Ленинградская область, Кировский район, массив Горы-3, СНТ Локомотив, ул. Северная, уч.21
32	47:16:0343002:39	Ленинградская область, Кировский район, массив Горы-3, СНТ Локомотив, ул. Северная, уч.22
33	47:16:0343002:36	Ленинградская область, Кировский район, массив Горы-3, СНТ Локомотив, ул. Северная, уч.23
34	47:16:0343002:41	Ленинградская область, Кировский район, массив Горы-3, СНТ Локомотив, ул. Северная, уч.24
35	47:16:0343002:30	Ленинградская область, Кировский район, массив Горы-3, СНТ Локомотив, ул. Северная, уч.25
36	47:16:0343002:20	Ленинградская область, Кировский район, массив Горы-3, СНТ Локомотив, ул. Северная, уч.26
37	47:16:0343002:191	Ленинградская область, Кировский район, массив "Горы-3", СНТ "Локомотив", ул.Северная, участок №27.
38	47:16:0343002:65	Ленинградская область, Кировский район, массив Горы-3, СНТ Локомотив, ул. Северная, уч. № 28
39	47:16:0343002:334	Ленинградская область, Кировский район, массив "Горы-3", СНТ "Локомотив", ул. Северная, уч. № 29
40	47:16:0343002:345	Ленинградская область, Кировский район, массив "Горы-3", СНТ "Локомотив", ул. Северная, участок № 30
41	47:16:0343002:349	Ленинградская область, Кировский район, массив "Горы-3", СНТ "Локомотив", ул. Северная, участок №32

42	47:16:0343002:348	Ленинградская область, Кировский район, массив "Горы-3", СНТ "Локомотив", ул. Северная, участок №33
43	47:16:0343002:45	Ленинградская область, Кировский район, массив Горы-3, СНТ Локомотив, ул. Северная, уч.34
44	47:16:0339001:461	Ленинградская область, Кировский район, массив "Горы-3", СНТ "Дозовец", ул. 7-я Садовая, участок №1.
45	47:16:0339001:23	Ленинградская область, Кировский район, массив "Горы-3", СНТ "Дозовец", ул. 7-ая Садовая, уч.3
46	47:16:0339001:22	Ленинградская область, Кировский район, массив Горы-3, СНТ Дозовец, ул. 1-ая Сосновая, уч.4
47	47:16:0339001:90	Ленинградская область, Кировский район, массив Горы-3, СНТ Дозовец, ул. 1-ая Сосновая, уч.№7
48	47:16:0339001:157	Ленинградская область, Кировский район, массив "Горы-3", СНТ "Дозовец", ул. 1-я Сосновая, участок №10.
49	47:16:0339001:141	Ленинградская область, Кировский район, массив Горы-3, СНТ Дозовец, ул. Лесная, уч.112
50	47:16:0339001:140	Ленинградская область, Кировский район, массив "Горы-3", СНТ "Дозовец", ул. 1-я Сосновая, уч.№13
51	47:16:0339001:18	Ленинградская область, Кировский район, массив Горы-3, СНТ Дозовец, ул. 1-ая Сосновая, уч. № 16
52	47:16:0339001:460	Ленинградская область, Кировский район, массив "Горы-3", СНТ "Дозовец", ул. 1 -я Сосновая, участок №19.
53	47:16:0339001:16	Ленинградская область, Кировский район, массив Горы-3, СНТ Дозовец, ул. 1-ая Сосновая, уч.22
54	47:16:0339001:15	Ленинградская область, Кировский район, массив Горы-3, СНТ Дозовец, ул. 1-ая Сосновая, уч.25
55	47:16:0339001:14	Ленинградская область, Кировский район, массив Горы-3, СНТ Дозовец, ул. 1-ая Сосновая, уч.28
56	47:16:0339001:13	Ленинградская область, Кировский район, массив Горы-3, СНТ Дозовец, ул. 1-ая Сосновая, уч.31
57	47:16:0339001:12	Ленинградская область, Кировский район, массив Горы-3, СНТ Дозовец, ул. 1-ая Сосновая, уч.34
58	47:16:0339001:10	Ленинградская область, Кировский район, массив Горы-3, СНТ Дозовец, ул. 1-ая Сосновая, уч.38
59	47:16:0339001:448	Ленинградская область, Кировский район массив "Горы-3", СНТ "Дозовец", ул. 1-я Сосновая, участок №37.
60	47:16:0339001:163	Ленинградская область, Кировский район, массив "Горы-3", СНТ "Дозовец", ул. 1-я Сосновая, участок №42.
61	47:16:0325002:50	Ленинградская область, Кировский муниципальный район, Мгинское городское поселение, г.п. Мга, километр 45, земельный участок 4
62	47:00:0000000:39985	Ленинградская область, Кировский муниципальный район, Павловское городское поселение, подъезд к д. Горы
63	47:16:0338004:241	Российская Федерация, Ленинградская область, Кировский муниципальный район, МО Мгинское городское поселение, .п.Мга, 45 км, земельный участок 5
64	47:16:0338004:7	Ленинградская область, Кировский район, г.п. Павлово, д.Горы, ул. Заречная, д.13
65	47:16:0338004:3	Ленинградская область, Кировский район, г.п. Павлово, д.Горы, ул. Заречная, уч.11

66	47:16:0338004:14	Ленинградская область, Кировский муниципальный район, Павловское городское поселение, д. Горы, ул. Заречная, уч.6а
67	47:16:0338004:11	Ленинградская область, Кировский район, г.п. Павлово, д.Горы, ул. Заречная, д.8.
68	47:16:0338002:1 (входит в состав ЕЗП 47:16:0000000:1)	Ленинградская область, Кировский район
69	47:16:0338002:57	Ленинградская область, Кировский район, г.п. Павлово, д.Горы, линия 4, д. 1б
70	47:16:0369001:99	Ленинградская область, Кировский район, массив Горы-2, СНТ Пушкинское
71	47:16:0000000:44949	Ленинградская область, Кировский район, массив ст. Горы-45 км, с-во "Пушкинское", 1-я линия, дом №11
72	47:16:0369001:16	Ленинградская область, Кировский район, массив Горы-2, СНТ Пушкинское, 2-ая Линия, уч.30
73	47:16:0369001:19	Ленинградская область, Кировский район, массив Горы-2, СНТ Пушкинское, линия 1-ая, д.2
74	47:16:0369001:18	Ленинградская область, Кировский район, массив Горы-2, СНТ "Пушкинское", линия 1-ая, д. 1-А
75	47:16:0369001:98	Ленинградская область, Кировский район, массив Горы-2, СНТ Пушкинское, линия 1-ая, д.93
76	47:16:0363001:36	Ленинградская область, Кировский район, массив Горы-2, СНТ им.Фрунзе, дор. Северная, уч.106а
77	47:16:0363001:116	Ленинградская область, Кировский район, массив Горы-2, СНТ "им. Фрунзе", дор. Северная, уч. 106
78	47:16:0363001:35	Ленинградская область, Кировский район, массив Горы-2, СНТ им.Фрунзе, дор. Северная, уч.107
79	47:16:0363001:20	Ленинградская область, Кировский район, массив Горы-2, СНТ им.Фрунзе, дор. Северная, уч.108
80	47:16:0363001:33	Ленинградская область, Кировский район, массив Горы-2, СНТ "им.Фрунзе", дор. Северная, уч. 109
81	47:16:0363001:32	Ленинградская область, Кировский район, массив Горы-2, СНТ им.Фрунзе, дор. Северная, уч.110
82	47:16:0363001:31	Ленинградская область, Кировский район, массив Горы-2, СНТ им.Фрунзе, дор. Северная, уч.111
83	47:16:0363001:30	Ленинградская область, Кировский район, массив "Горы-2", СНТ "им. Фрунзе", дор. Северная, участок № 112
84	47:16:0363001:24	Ленинградская область, Кировский район, массив Горы-2, СНТ им.Фрунзе, дор. Северная, уч.113
85	47:16:0363001:28	Ленинградская область, Кировский район, массив Горы-2, СНТ им.Фрунзе, дор. Северная, уч.114
86	47:16:0363001:29	Ленинградская область, Кировский район, массив Горы-2, СНТ им.Фрунзе, дор. Северная, уч.115
87	47:16:0363001:27	Ленинградская область, Кировский район, массив Горы-2, СНТ "им.Фрунзе", дор. Северная, уч. 116
88	47:16:0363001:26	Ленинградская область, Кировский район, массив Горы-2, СНТ им.Фрунзе, дор. Северная, уч.116а
89	47:16:0363001:25	Ленинградская область, Кировский район, массив "Горы-2", СНТ "Им. Фрунзе", Северная дорога, участок №116-б.

90	47:16:0363001:34	Ленинградская область, Кировский район, массив Горы-2, СНТ им.Фрунзе, дор. Северная, уч.116в
91	47:16:0363001:49	Ленинградская область, Кировский район, массив Горы-2, СНТ им.Фрунзе, дор. Северная, уч.80
92	47:16:0363001:50	Ленинградская область, Кировский район, массив Горы-2, СНТ им.Фрунзе, линия 5-ая, уч.79
93	47:16:0363001:57	Ленинградская область, Кировский район, массив Горы-2, СНТ им.Фрунзе, линия 5-ая, уч.70
94	47:16:0363001:3	Ленинградская область, Кировский район, массив Горы-2, СНТ им.Фрунзе, линия 4-ая, д.60,уч.60
95	47:16:0363001:70	Ленинградская область, Кировский район, массив Горы-2, СНТ им.Фрунзе, линия 4-ая, уч.51
96	47:16:0363001:19	Ленинградская область, Кировский район, массив Горы-2, СНТ им.Фрунзе, линия 3-я, уч.41
97	47:16:0363001:10	Ленинградская область, Кировский район, массив "Горы-2", СНТ "им. Фрунзе", 2-я линия, участок № 21
98	47:16:0363001:94	Ленинградская область, Кировский район, массив Горы-2, СНТ им.Фрунзе, линия 2-ая, уч.11
99	47:16:0363001:118	Ленинградская область, Кировский район, массив Горы-2, СНТ им.Фрунзе
100	47:16:0366002:34	Ленинградская область, Кировский район, массив Горы-2, СНТ "Надежда", линия 2-я, д. 1
101	47:16:0366001:5	Ленинградская область, Кировский район, массив Горы-2, СНТ Надежда, линия 3-я, д.1,уч.42
102	47:16:0366001:24	Ленинградская область, Кировский район, массив Горы-2, СНТ Надежда, линия 4-я, уч.53, д.2
103	47:16:0366001:23	Ленинградская область, Кировский район, массив Горы-2, СНТ Надежда, линия 4-я, д.1
104	47:16:0366001:59	Ленинградская область, Кировский район, массив Горы-2, СНТ Надежда, Северная дорога, д.7
105	47:16:0366001:37	Ленинградская область, Кировский район, массив Горы-2, СНТ Надежда, 5-я Линия, д.2
106	47:16:0366001:14	Ленинградская область, Кировский район, массив Горы-2, СНТ Надежда, 5-я Линия, д.1
107	47:16:0366001:58	Ленинградская область, Кировский район, массив Горы-2, СНТ Надежда, Северная дорога, д.5
108	47:16:0366001:13	Ленинградская область, Кировский район, массив Горы-2, СНТ Надежда, 6-ая Линия, д.2
109	47:16:0371001:33	Ленинградская область, Кировский район, массив Горы-2, СНТ Светлые горки, линия 1-ая, уч.1
110	47:16:0371001:94	Ленинградская область, Кировский район, массив Горы-2, СНТ Светлые горки, линия 2-ая, уч 1
111	47:16:0371001:95 (входит в состав ЕЗП 47:16:0000000:89)	Адрес отсутствует
112	47:16:0371001:3	Ленинградская область, Кировский район, массив "Горы-2", СНТ "Светлые горки", линия 3, участок № 2
113	47:16:0371002:10	Ленинградская область, Кировский район, массив Горы-2, СНТ "Светлые горки", линия 3, уч.1

114	47:16:0371002:47	Ленинградская область, Кировский район, массив "Горы-2", СНТ "Светлые горки", линия 5-я, участок № 1
115	47:16:0371002:50 (входит в состав ЕЗП 47:16:0000000:89)	Адрес отсутствует
116	47:16:0000000:43747	Ленинградская область, Кировский муниципальный район
117	47:16:0000000:44531	Ленинградская область, Кировский муниципальный район, Отраденское городское поселение, город Отрадное, автомобильная дорога общего пользования "Ульяновка-Отрадное"
118	47:16:0000000:9810	Ленинградская область, Кировский район, массив "Горы-3", СНТ "Дозовец".

ПРИЛОЖЕНИЕ 2
к распоряжению Минобласта Ленинградской области
от 19.04.2024 № 209

ГРАФИЧЕСКОЕ ОПИСАНИЕ

местоположения границ населенных пунктов, территориальных зон, особо охраняемых природных территорий, зон с особыми условиями использования территории

Публичный сервитут под объект электросетевого хозяйства "ВЛ 110 кВ Колпинская-2"

(наименование объекта, местоположение границ которого описано (далее - объект)

Раздел 1

Сведения об объекте		
№ п/п	Характеристики объекта	Описание характеристик
1	2	3
1	Местоположение объекта	Ленинградская область, Кировский м.р-н, Отрадненское г.п., Отрадное г, Ленинградская область, Кировский м.р-н, Павловское г.п., Горы д, Ленинградская область, Кировский м.р-н, Мгинское г.п., Мга гп
2	Площадь объекта ± величина погрешности определения площади (Р ± ΔР), м ²	715600 ± 296
3	Иные характеристики объекта	1. Публичный сервитут под объект электросетевого хозяйства. Цель установления: в соответствии с п. 1 ст. 39.37 Земельного Кодекса Российской Федерации публичный сервитут устанавливается для эксплуатации объекта электросетевого хозяйства "ВЛ 110 кВ Колпинская-2" являющегося объектом регионального значения, необходимым для организации электроснабжения населения и подключения (технологического присоединения) к сетям инженерно-технического обеспечения. Срок публичного сервитута: 49 лет. Наименование объекта публичного сервитута: ВЛ 110 кВ Колпинская-2 Кадастровый район: 47:16

Раздел 2

Сведения о местоположении границ объекта					
1. Система координат МСК-47, зона 2					
2. Сведения о характерных точках границ объекта					
Обозначение характерных точек границ	Координаты, м		Метод определения координат характерной точки	Средняя квадратическая погрешность положения характерной точки (М), м	Описание обозначения точки на местности (при наличии)
	X	Y			
1	2	3	4	5	6
1	416009.93	2254969.13	Аналитический метод	0.1	-
2	416001.77	2255008.48	Аналитический метод	0.1	-
3	415989.88	2255007.24	Аналитический метод	0.1	-
4	415922.56	2254967.13	Аналитический метод	0.1	-
5	415860.58	2254860.20	Аналитический метод	0.1	-
6	415931.59	2254700.04	Аналитический метод	0.1	-
7	416027.68	2254565.71	Аналитический метод	0.1	-
8	416112.35	2254379.81	Аналитический метод	0.1	-
9	416194.79	2254198.29	Аналитический метод	0.1	-
10	416283.96	2254001.71	Аналитический метод	0.1	-
11	416315.81	2253831.70	Аналитический метод	0.1	-
12	416352.07	2253638.58	Аналитический метод	0.1	-
13	416389.02	2253440.92	Аналитический метод	0.1	-

Сведения о местоположении границ объекта					
1. Система координат МСК-47, зона 2					
2. Сведения о характерных точках границ объекта					
Обозначение характерных точек границ	Координаты, м		Метод определения координат характерной точки	Средняя квадратическая погрешность положения характерной точки (M _t), м	Описание обозначения точки на местности (при наличии)
	X	Y			
14	416428.42	2253231.10	Аналитический метод	0.1	-
15	416467.09	2253023.21	Аналитический метод	0.1	-
16	416508.97	2252798.34	Аналитический метод	0.1	-
17	416547.73	2252589.88	Аналитический метод	0.1	-
18	416587.40	2252375.57	Аналитический метод	0.1	-
19	416622.38	2252186.80	Аналитический метод	0.1	-
20	416656.72	2252010.37	Аналитический метод	0.1	-
21	416688.16	2251851.30	Аналитический метод	0.1	-
22	416730.40	2251633.46	Аналитический метод	0.1	-
23	416756.48	2251497.41	Аналитический метод	0.1	-
24	416781.50	2251365.26	Аналитический метод	0.1	-
25	416802.62	2251256.38	Аналитический метод	0.1	-
26	416821.03	2251162.63	Аналитический метод	0.1	-
27	416870.78	2250970.08	Аналитический метод	0.1	-
28	416919.71	2250780.70	Аналитический метод	0.1	-
29	416969.83	2250586.98	Аналитический метод	0.1	-
30	417018.56	2250397.11	Аналитический метод	0.1	-
31	417067.63	2250208.10	Аналитический метод	0.1	-
32	417117.88	2250022.26	Аналитический метод	0.1	-
33	417159.81	2249808.86	Аналитический метод	0.1	-
34	417203.41	2249591.34	Аналитический метод	0.1	-
35	417245.31	2249383.19	Аналитический метод	0.1	-
36	417287.80	2249173.45	Аналитический метод	0.1	-
37	417332.84	2248965.00	Аналитический метод	0.1	-
38	417374.87	2248756.51	Аналитический метод	0.1	-
39	417385.04	2248700.88	Аналитический метод	0.1	-
40	417363.86	2248546.58	Аналитический метод	0.1	-
41	417342.47	2248390.08	Аналитический метод	0.1	-
42	417342.25	2248385.78	Аналитический метод	0.1	-
43	417339.29	2248186.24	Аналитический метод	0.1	-
44	417339.80	2248180.10	Аналитический метод	0.1	-
45	417375.94	2248016.21	Аналитический метод	0.1	-
46	417378.12	2248010.65	Аналитический метод	0.1	-
47	417448.64	2247852.32	Аналитический метод	0.1	-
48	417451.27	2247847.42	Аналитический метод	0.1	-
49	417528.92	2247732.77	Аналитический метод	0.1	-
50	417604.04	2247620.64	Аналитический метод	0.1	-
51	417633.49	2247476.01	Аналитический метод	0.1	-
52	417674.54	2247273.81	Аналитический метод	0.1	-
53	417717.07	2247065.61	Аналитический метод	0.1	-
54	417759.24	2246856.79	Аналитический метод	0.1	-
55	417800.10	2246662.82	Аналитический метод	0.1	-
56	417789.09	2246550.93	Аналитический метод	0.1	-
57	417786.77	2246447.65	Аналитический метод	0.1	-
58	417812.96	2246225.52	Аналитический метод	0.1	-
59	417839.02	2246006.33	Аналитический метод	0.1	-
60	417865.02	2245787.96	Аналитический метод	0.1	-

Сведения о местоположении границ объекта					
1. Система координат МСК-47, зона 2					
2. Сведения о характерных точках границ объекта					
Обозначение характерных точек границ	Координаты, м		Метод определения координат характерной точки	Средняя квадратическая погрешность положения характерной точки (M), м	Описание обозначения точки на местности (при наличии)
	X	Y			
61	417878.45	2245587.43	Аналитический метод	0.1	-
62	417829.79	2245405.88	Аналитический метод	0.1	-
63	417762.25	2245202.18	Аналитический метод	0.1	-
64	417694.53	2244997.54	Аналитический метод	0.1	-
65	417630.38	2244803.51	Аналитический метод	0.1	-
66	417562.16	2244598.44	Аналитический метод	0.1	-
67	417493.15	2244389.42	Аналитический метод	0.1	-
68	417423.88	2244180.75	Аналитический метод	0.1	-
69	417356.04	2243975.75	Аналитический метод	0.1	-
70	417288.35	2243770.83	Аналитический метод	0.1	-
71	417218.40	2243558.87	Аналитический метод	0.1	-
72	417151.73	2243358.59	Аналитический метод	0.1	-
73	417080.33	2243141.98	Аналитический метод	0.1	-
74	417013.62	2242939.57	Аналитический метод	0.1	-
75	416946.10	2242735.48	Аналитический метод	0.1	-
76	416877.92	2242530.26	Аналитический метод	0.1	-
77	416812.44	2242332.83	Аналитический метод	0.1	-
78	416748.07	2242138.53	Аналитический метод	0.1	-
79	416681.12	2241936.82	Аналитический метод	0.1	-
80	416618.23	2241747.01	Аналитический метод	0.1	-
81	416549.87	2241541.97	Аналитический метод	0.1	-
82	416486.48	2241351.77	Аналитический метод	0.1	-
83	416423.44	2241160.38	Аналитический метод	0.1	-
84	416353.22	2240949.10	Аналитический метод	0.1	-
85	416214.26	2240529.14	Аналитический метод	0.1	-
86	416152.64	2240349.05	Аналитический метод	0.1	-
87	416098.51	2240182.59	Аналитический метод	0.1	-
88	416047.31	2240023.67	Аналитический метод	0.1	-
89	415995.80	2239866.84	Аналитический метод	0.1	-
90	415924.66	2239651.36	Аналитический метод	0.1	-
91	415869.11	2239483.00	Аналитический метод	0.1	-
92	415840.68	2239397.03	Аналитический метод	0.1	-
93	415876.29	2239377.32	Аналитический метод	0.1	-
94	415907.10	2239470.46	Аналитический метод	0.1	-
95	415962.63	2239638.82	Аналитический метод	0.1	-
96	416033.78	2239854.31	Аналитический метод	0.1	-
97	416085.37	2240011.35	Аналитический метод	0.1	-
98	416136.58	2240170.29	Аналитический метод	0.1	-
99	416190.64	2240336.54	Аналитический метод	0.1	-
100	416252.14	2240516.29	Аналитический метод	0.1	-
101	416391.17	2240936.50	Аналитический метод	0.1	-
102	416461.41	2241147.79	Аналитический метод	0.1	-
103	416524.42	2241339.16	Аналитический метод	0.1	-
104	416587.82	2241529.32	Аналитический метод	0.1	-
105	416656.18	2241734.38	Аналитический метод	0.1	-
106	416719.08	2241924.24	Аналитический метод	0.1	-
107	416786.05	2242125.95	Аналитический метод	0.1	-

Сведения о местоположении границ объекта					
1. Система координат МСК-47, зона 2					
2. Сведения о характерных точках границ объекта					
Обозначение характерных точек границ	Координаты, м		Метод определения координат характерной точки	Средняя квадратическая погрешность положения характерной точки (М), м	Описание обозначения точки на местности (при наличии)
	X	Y			
108	416850.40	2242320.25	Аналитический метод	0.1	-
109	416915.90	2242517.65	Аналитический метод	0.1	-
110	416984.07	2242722.90	Аналитический метод	0.1	-
111	417051.61	2242927.04	Аналитический метод	0.1	-
112	417118.31	2243129.47	Аналитический метод	0.1	-
113	417189.69	2243345.99	Аналитический метод	0.1	-
114	417256.37	2243546.31	Аналитический метод	0.1	-
115	417326.32	2243758.30	Аналитический метод	0.1	-
116	417394.02	2243963.21	Аналитический метод	0.1	-
117	417461.84	2244168.17	Аналитический метод	0.1	-
118	417531.12	2244376.87	Аналитический метод	0.1	-
119	417600.13	2244585.88	Аналитический метод	0.1	-
120	417668.34	2244790.90	Аналитический метод	0.1	-
121	417732.51	2244984.99	Аналитический метод	0.1	-
122	417800.22	2245189.62	Аналитический метод	0.1	-
123	417868.07	2245394.27	Аналитический метод	0.1	-
124	417925.89	2245582.72	Аналитический метод	0.1	-
125	417904.80	2245792.17	Аналитический метод	0.1	-
126	417878.73	2246011.06	Аналитический метод	0.1	-
127	417852.67	2246230.22	Аналитический метод	0.1	-
128	417826.92	2246448.88	Аналитический метод	0.1	-
129	417835.96	2246547.30	Аналитический метод	0.1	-
130	417847.41	2246666.03	Аналитический метод	0.1	-
131	417805.27	2246866.34	Аналитический метод	0.1	-
132	417763.12	2247074.94	Аналитический метод	0.1	-
133	417720.59	2247283.20	Аналитический метод	0.1	-
134	417679.54	2247485.38	Аналитический метод	0.1	-
135	417649.08	2247635.28	Аналитический метод	0.1	-
136	417645.79	2247642.79	Аналитический метод	0.1	-
137	417567.45	2247759.53	Аналитический метод	0.1	-
138	417491.15	2247872.34	Аналитический метод	0.1	-
139	417421.27	2248029.29	Аналитический метод	0.1	-
140	417386.34	2248187.50	Аналитический метод	0.1	-
141	417389.24	2248384.66	Аналитический метод	0.1	-
142	417410.46	2248540.49	Аналитический метод	0.1	-
143	417432.08	2248699.62	Аналитический метод	0.1	-
144	417431.98	2248705.30	Аналитический метод	0.1	-
145	417419.26	2248765.06	Аналитический метод	0.1	-
146	417378.98	2248973.90	Аналитический метод	0.1	-
147	417333.83	2249182.91	Аналитический метод	0.1	-
148	417291.38	2249392.50	Аналитический метод	0.1	-
149	417249.49	2249600.59	Аналитический метод	0.1	-
150	417205.90	2249818.03	Аналитический метод	0.1	-
151	417163.80	2250032.62	Аналитический метод	0.1	-
152	417113.03	2250220.22	Аналитический метод	0.1	-
153	417064.06	2250408.89	Аналитический метод	0.1	-
154	417015.34	2250598.68	Аналитический метод	0.1	-

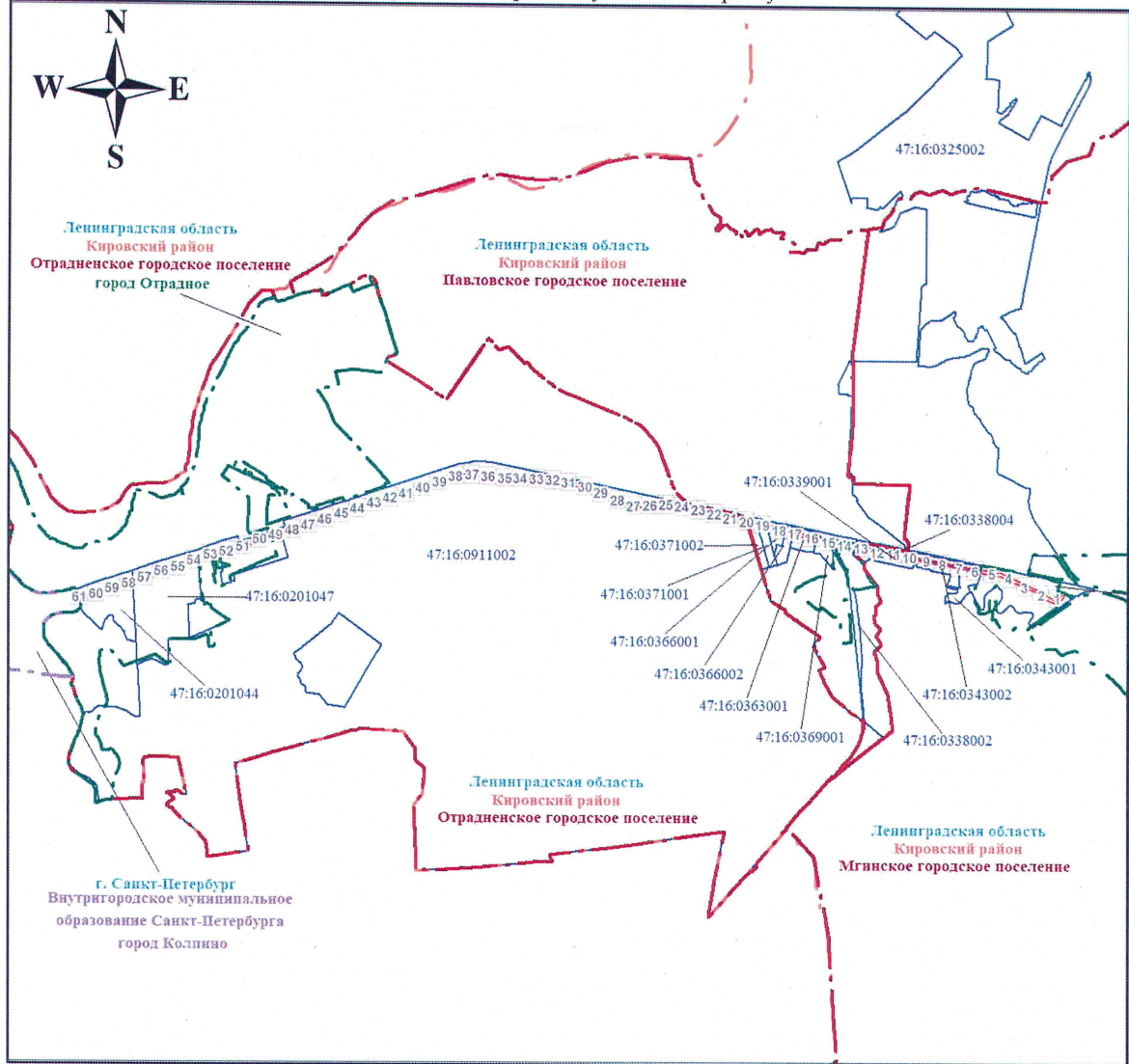
Сведения о местоположении границ объекта					
1. Система координат МСК-47, зона 2					
2. Сведения о характерных точках границ объекта					
Обозначение характерных точек границ	Координаты, м		Метод определения координат характерной точки	Средняя квадратическая погрешность положения характерной точки (Mt), м	Описание обозначения точки на местности (при наличии)
	X	Y			
155	416965.21	2250792.48	Аналитический метод	0.1	-
156	416916.27	2250981.85	Аналитический метод	0.1	-
157	416866.62	2251174.02	Аналитический метод	0.1	-
158	416848.76	2251265.35	Аналитический метод	0.1	-
159	416827.66	2251374.06	Аналитический метод	0.1	-
160	416802.64	2251506.18	Аналитический метод	0.1	-
161	416776.54	2251642.34	Аналитический метод	0.1	-
162	416734.30	2251860.28	Аналитический метод	0.1	-
163	416702.86	2252019.35	Аналитический метод	0.1	-
164	416668.58	2252195.45	Аналитический метод	0.1	-
165	416633.62	2252384.13	Аналитический метод	0.1	-
166	416593.93	2252598.48	Аналитический метод	0.1	-
167	416555.17	2252806.93	Аналитический метод	0.1	-
168	416513.29	2253031.81	Аналитический метод	0.1	-
169	416474.62	2253239.75	Аналитический метод	0.1	-
170	416435.22	2253449.59	Аналитический метод	0.1	-
171	416398.29	2253647.08	Аналитический метод	0.1	-
172	416364.92	2253841.07	Аналитический метод	0.1	-
173	416331.91	2254017.05	Аналитический метод	0.1	-
174	416237.54	2254217.83	Аналитический метод	0.1	-
175	416155.16	2254399.19	Аналитический метод	0.1	-
176	416069.81	2254590.14	Аналитический метод	0.1	-
177	415973.13	2254725.34	Аналитический метод	0.1	-
178	415913.08	2254856.06	Аналитический метод	0.1	-
179	415952.48	2254938.25	Аналитический метод	0.1	-
180	416003.02	2254968.44	Аналитический метод	0.1	-
1	416009.93	2254969.13	Аналитический метод	0.1	-

3. Сведения о характерных точках части (частей) границы объекта					
Обозначение характерных точек части границы	Координаты, м		Метод определения координат характерной точки	Средняя квадратическая погрешность положения характерной точки (Mt), м	Описание обозначения точки на местности (при наличии)
	X	Y			
1	2	3	4	5	6
-	-	-	-	-	-

Раздел 4

План границ объекта

Обзорная схема границ публичного сервитута



Масштаб 1:104308

Используемые условные знаки и обозначения:

	Граница публичного сервитута		Граница внутригородского муниципального образования Санкт-Петербурга
	Граница кадастрового квартала		Граница муниципального образования
	Номер кадастрового квартала		Граница муниципального района
			Граница населенного пункта

Подпись

Никонова Е. С. Никонова Е. С.

Дата 27 ноября 2023 г.

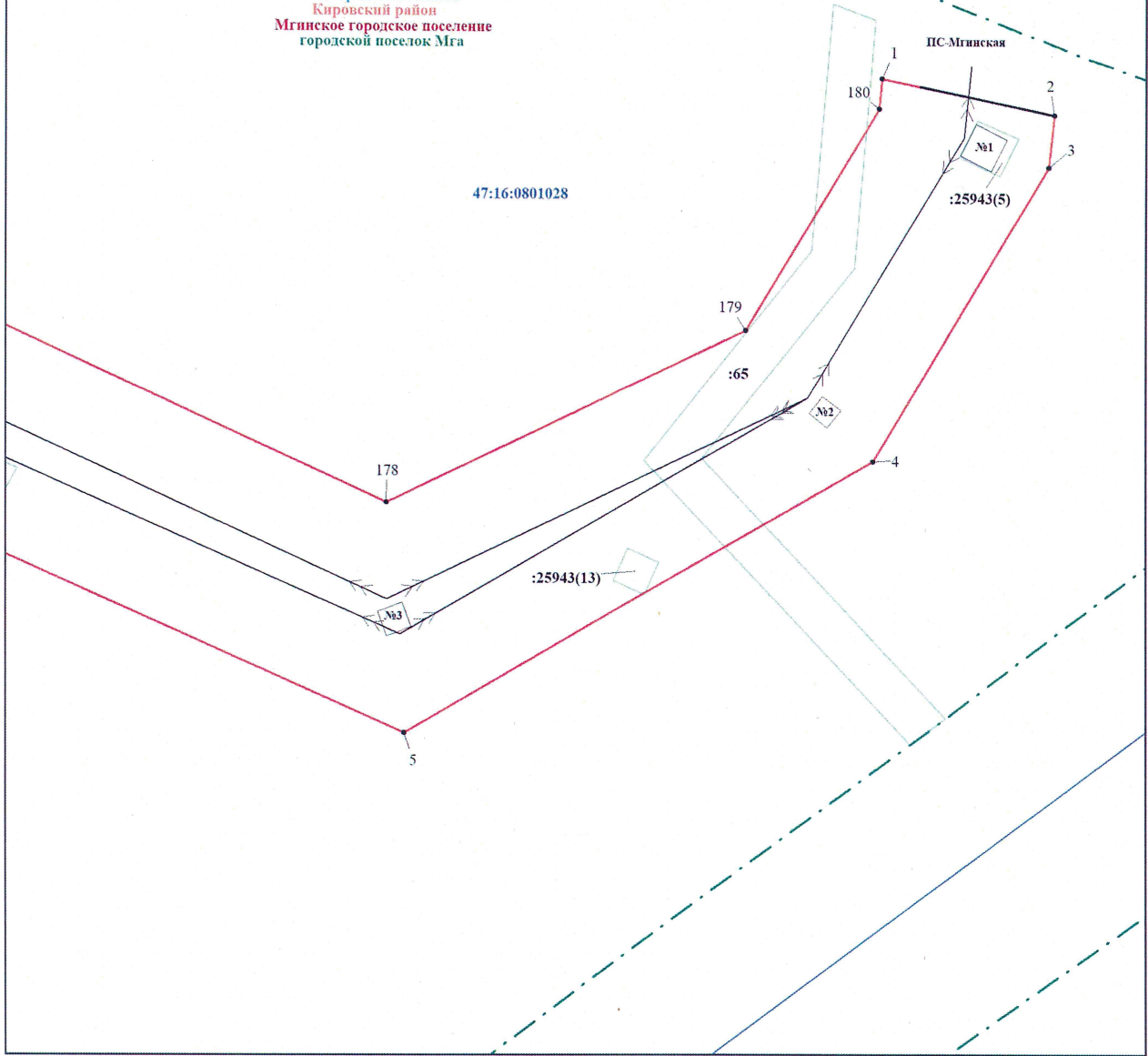




Ленинградская область
 Кировский район
 Мгинское городское поселение

Ленинградская область
 Кировский район
 Мгинское городское поселение
 городской поселок Мга

47:16:0801028



Масштаб 1:1000

Используемые условные знаки и обозначения:



Характерная точка границы объекта



Граница публичного сервитута



Граница кадастрового квартала

47:16:0363001

Номер кадастрового квартала



Граница населенного пункта



Граница земельного участка, учтенного в ЕГРН



Номер земельного участка, учтенного в ЕГРН



линия ВЛ 110 кВ Колпинская-2


Подпись *Никонова Е. С.* Никонова Е. С.

Дата 27 ноября 2023 г.



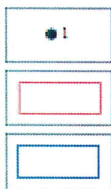


Ленинградская область
Кировский район
Мгинское городское поселение
городской поселок Мга



Масштаб 1:1000

Используемые условные знаки и обозначения:




Характерная точка границы объекта
Граница публичного сервитута
Граница кадастрового квартала

47:16:0363001



:57



Номер кадастрового квартала

Граница земельного участка, учтенного в ЕГРН

Номер земельного участка, учтенного в ЕГРН

линия ВЛ 110 кВ Колпинская-2


Подпись

Никонова Е.С.
Никонова Е.С.
СНИЛС
124-003-048 52
НИКОЛОВА ЕЛЕНА СЕРГЕЕВНА

Дата 27 ноября 2023 г.

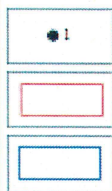


Ленинградская область
Кировский район
Мгинское городское поселение
городской поселок Мга



Масштаб 1:1000

Используемые условные знаки и обозначения:



Характерная точка границы объекта

Граница публичного сервитута

Граница кадастрового квартала

47:16:0363001



:57



Номер кадастрового квартала

Граница земельного участка, учтенного в ЕГРН

Номер земельного участка, учтенного в ЕГРН

линия ВЛ 110 кВ Колпинская-2


Подпись  Никонова Е. С.

Дата 27 ноября 2023 г.



47:16:0325002

Ленинградская область
Кировский район
Мгинское городское поселение



47:16:0801028

:15

:43824

Масштаб 1:1000


Используемые условные знаки и обозначения:

	Характерная точка границы объекта		Граница населенного пункта
	Граница публичного сервитута		Граница земельного участка, учтенного в ЕГРН
	Граница кадастрового квартала		Номер земельного участка, учтенного в ЕГРН
	Номер кадастрового квартала		линия ВЛ 110 кВ Колпинская-2

Подпись Никонова Е.С.









Дата 27 ноября 2023 г.





Масштаб 1:1000

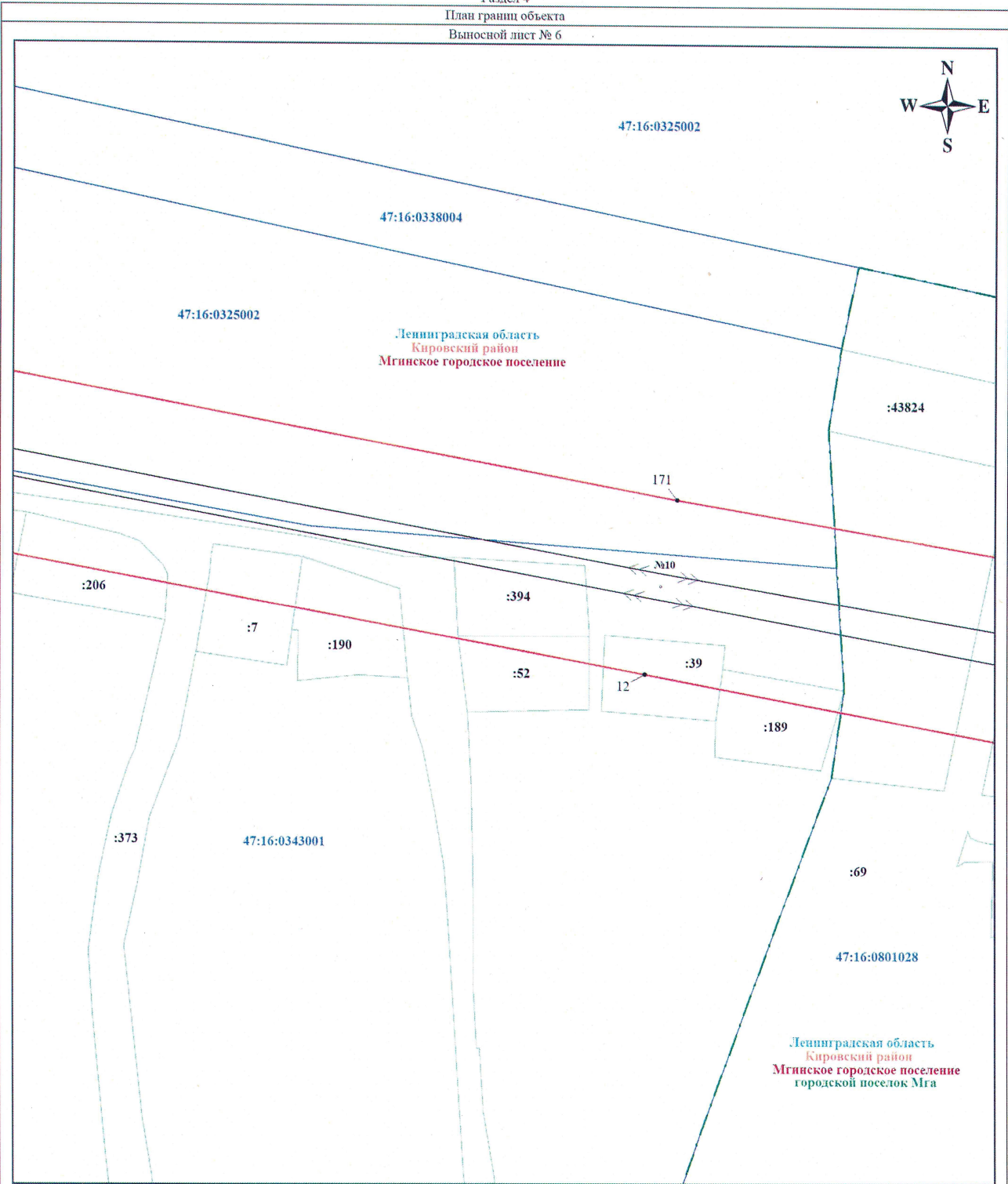
Используемые условные знаки и обозначения:

	Характерная точка границы объекта		Граница населенного пункта
	Граница публичного сервитута		Граница земельного участка, учтенного в ЕГРН
	Граница кадастрового квартала		Номер земельного участка, учтенного в ЕГРН
	Номер кадастрового квартала		линия ВЛ 110 кВ Колпинская-2

Подпись  Никонова Е. С.

Дата 27 ноября 2023 г.





Масштаб 1:1000

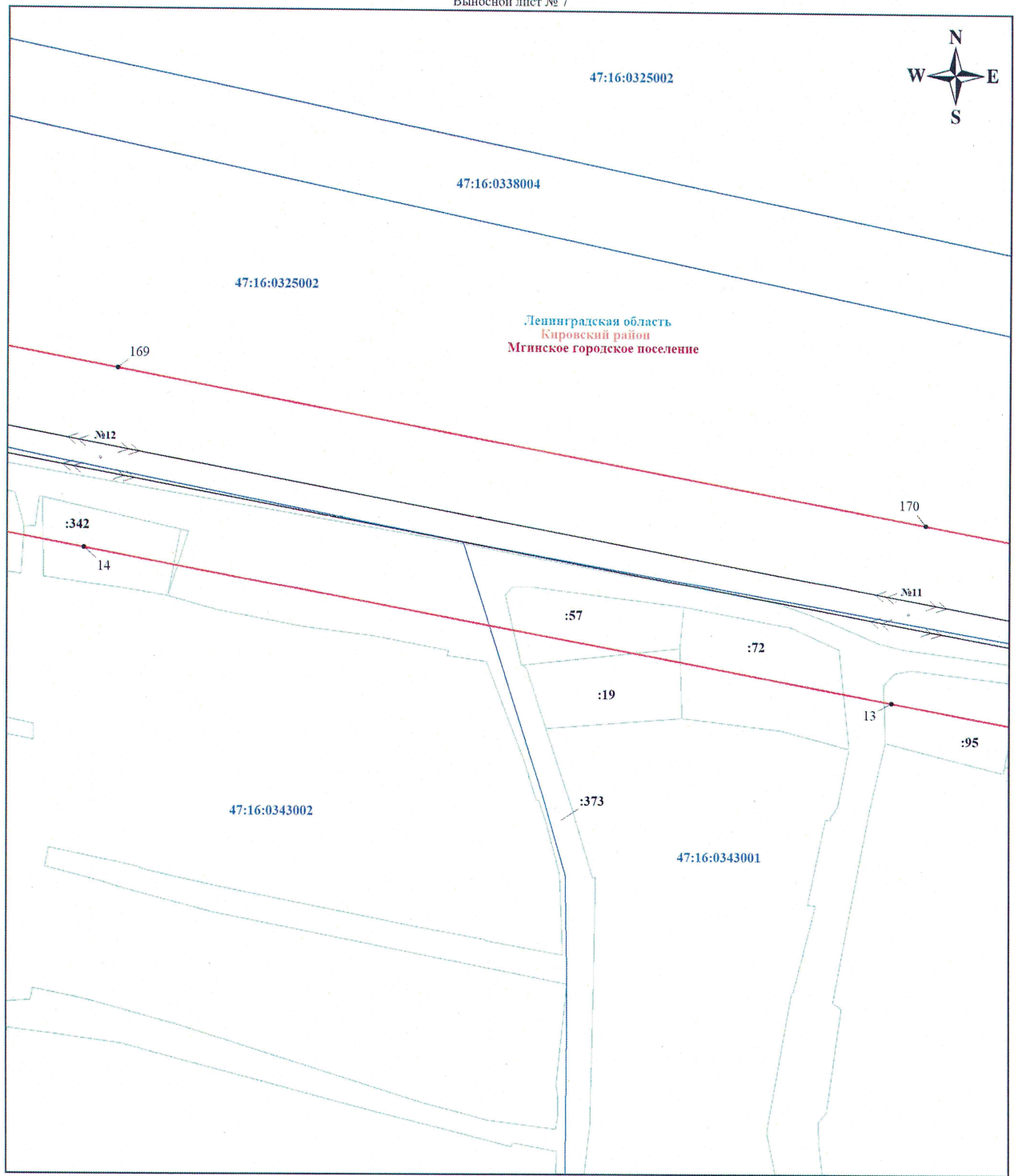
Используемые условные знаки и обозначения:

	Характерная точка границы объекта		Граница населенного пункта
	Граница публичного сервитута		Граница земельного участка, учтенного в ЕГРН
	Граница кадастрового квартала		Номер земельного участка, учтенного в ЕГРН
	Номер кадастрового квартала		линия ВЛ 110 кВ Колпинская-2

Подпись Никонова Е. С.

Дата 27 ноября 2023 г.






Масштаб 1:1000

Используемые условные знаки и обозначения:



Характерная точка границы объекта



47:16:0363001

Номер кадастрового квартала



Граница публичного сервитута



Граница земельного участка, учтенного в ЕГРН



Граница кадастрового квартала



57

Номер земельного участка, учтенного в ЕГРН



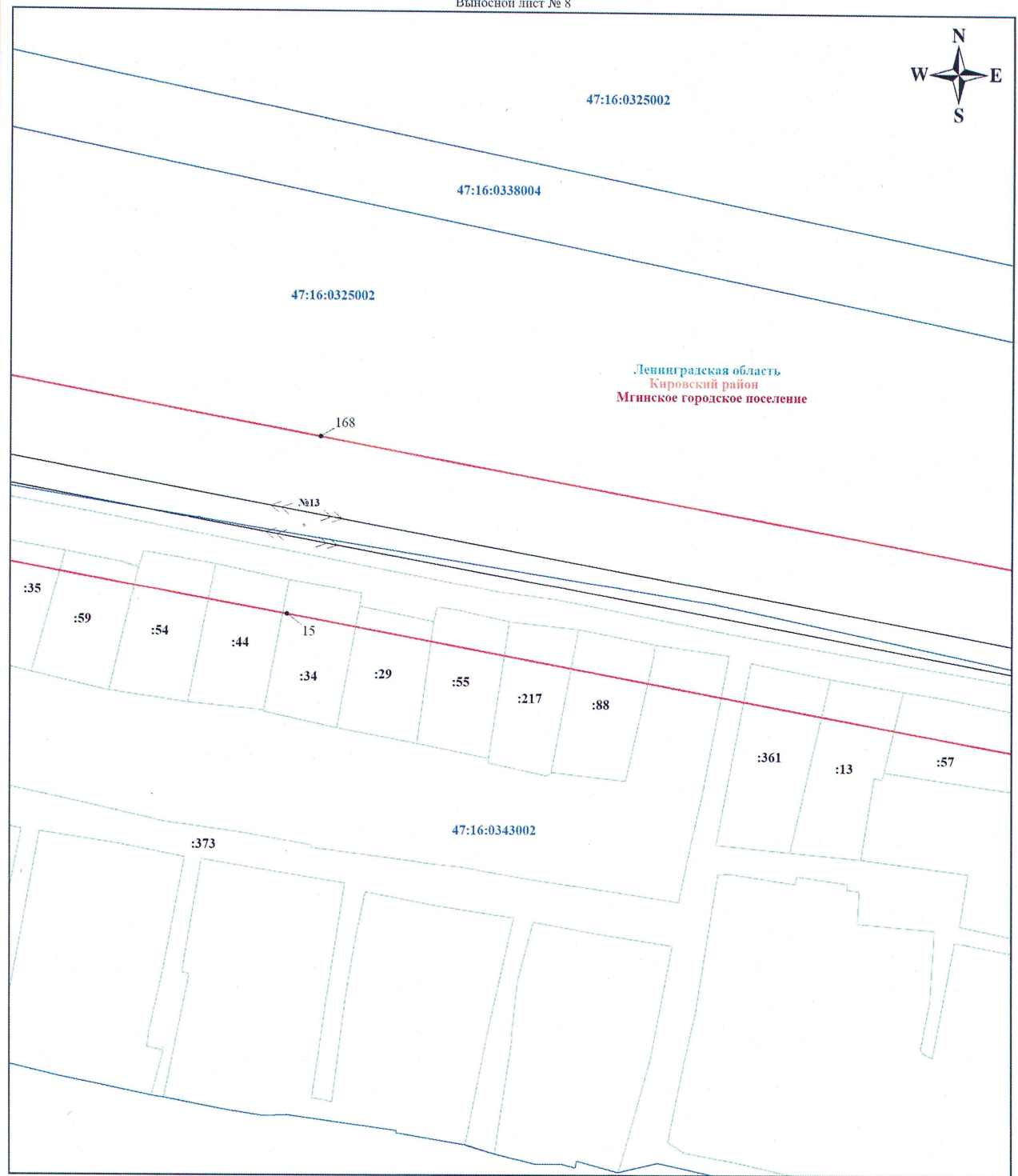
линия ВЛ 110 кВ Колпинская-2

Подпись

Никонова Е. С.

Дата 27 ноября 2023 г.





Ленинградская область
Кировский район
Мгинское городское поселение

Масштаб 1:1000

Используемые условные знаки и обозначения:



Характерная точка границы объекта

47:16:0363001

Номер кадастрового квартала



Граница публичного сервитута



Граница земельного участка, учтенного в ЕГРН



Граница кадастрового квартала



Номер земельного участка, учтенного в ЕГРН

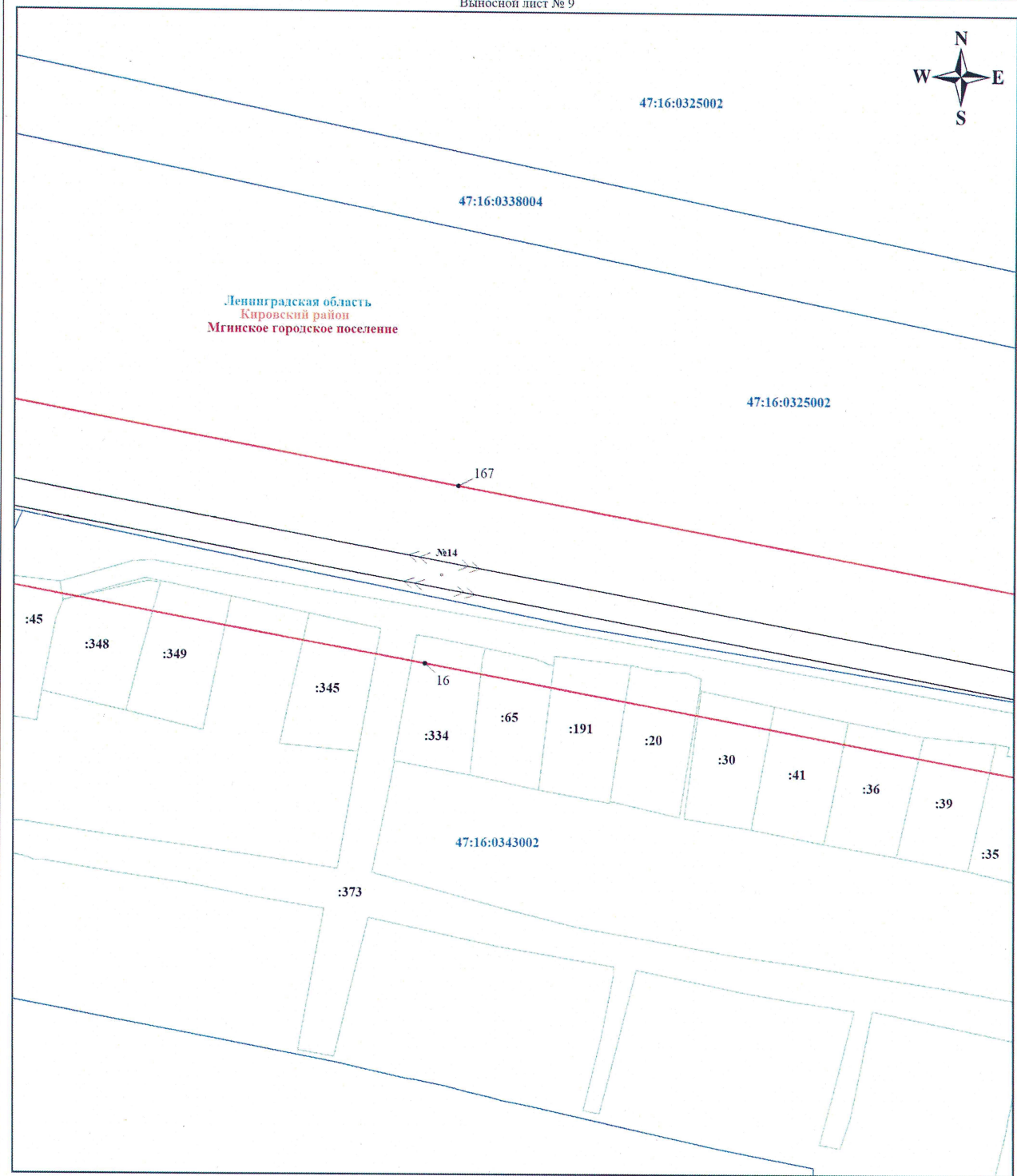


линия ВЛ 110 кВ Колпинская-2

Подпись *Никонова Е.С.* Никонова Е.С.








Дата 27 ноября 2023 г.





Масштаб 1:1000

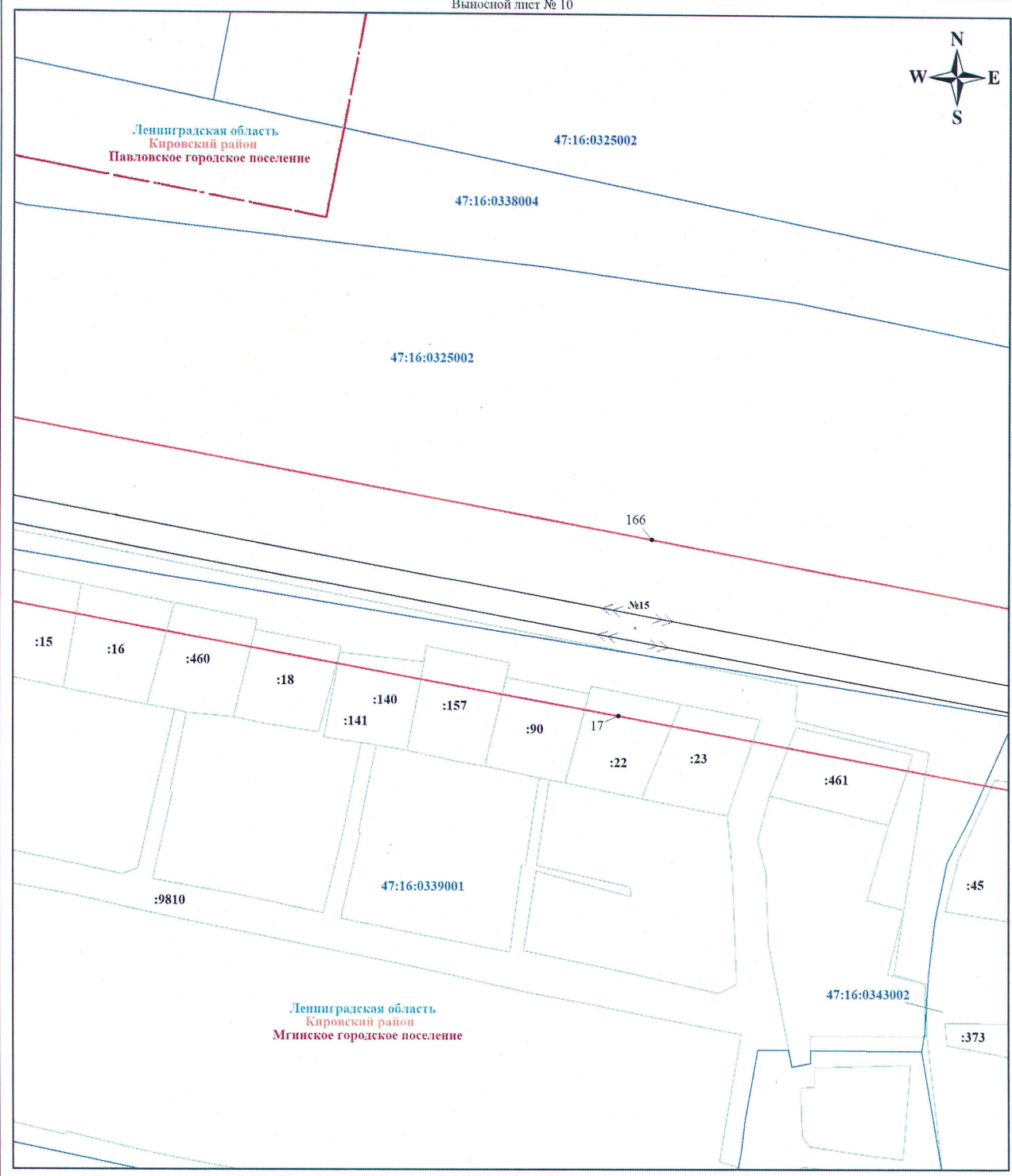
Используемые условные знаки и обозначения:

	Характерная точка границы объекта		Номер кадастрового квартала
	Граница публичного сервитута		Граница земельного участка, учтенного в ЕГРН
	Граница кадастрового квартала		Номер земельного участка, учтенного в ЕГРН
			линия ВЛ 110 кВ Колпинская-2

Подпись  Никонова Е. С.

Дата 27 ноября 2023 г.





Масштаб 1:1000

Используемые условные знаки и обозначения:

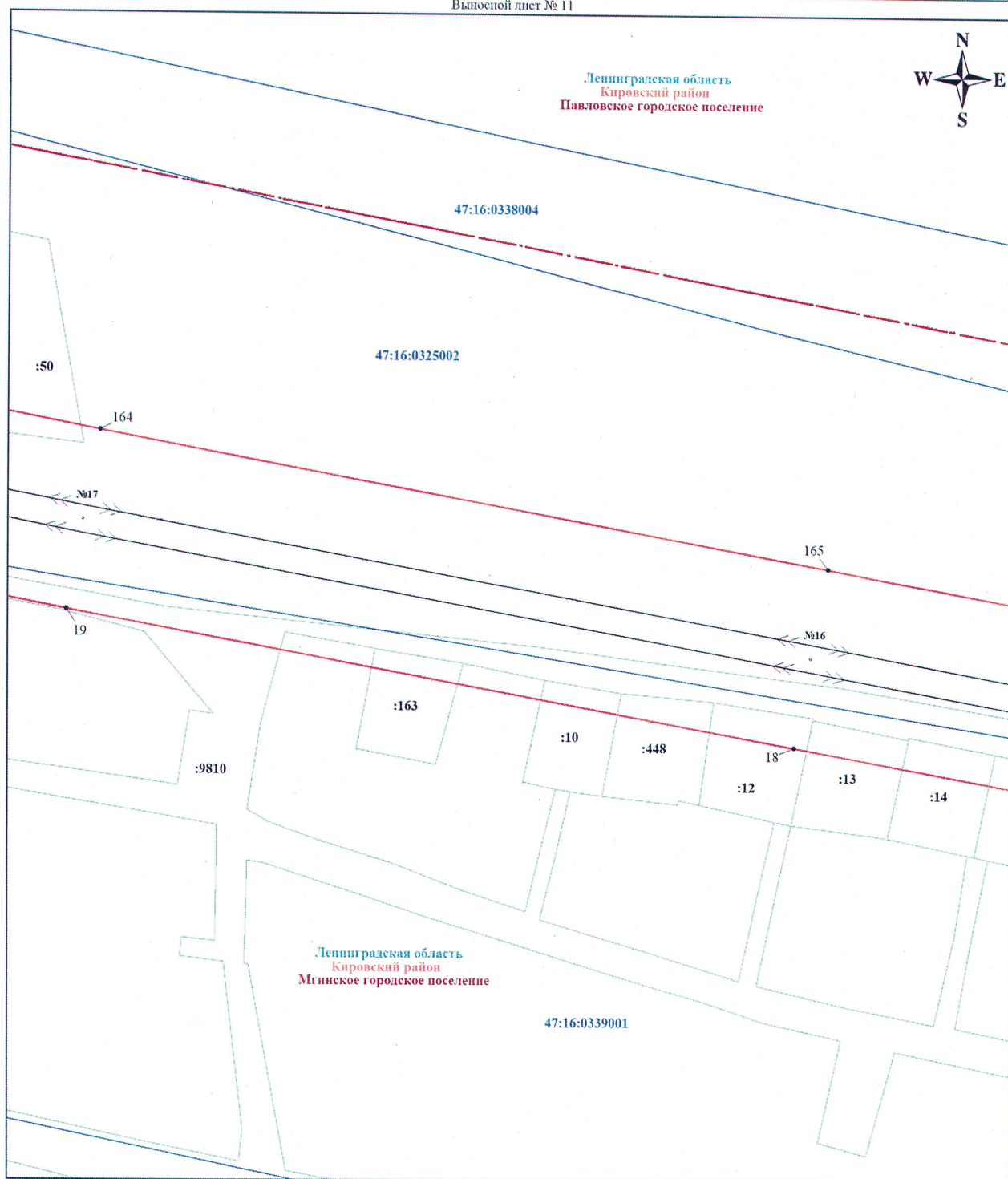
	Характерная точка границы объекта		Граница муниципального образования
	Граница публичного сервитута		Граница земельного участка, учтенного в ЕГРН
	Граница кадастрового квартала		Номер земельного участка, учтенного в ЕГРН
	Номер кадастрового квартала		линия ВЛ 110 кВ Колпинская-2

Подпись Никонова Е. С.

Дата 27 ноября 2023 г.



Ленинградская область
Кировский район
Павловское городское поселение



Масштаб 1:1000

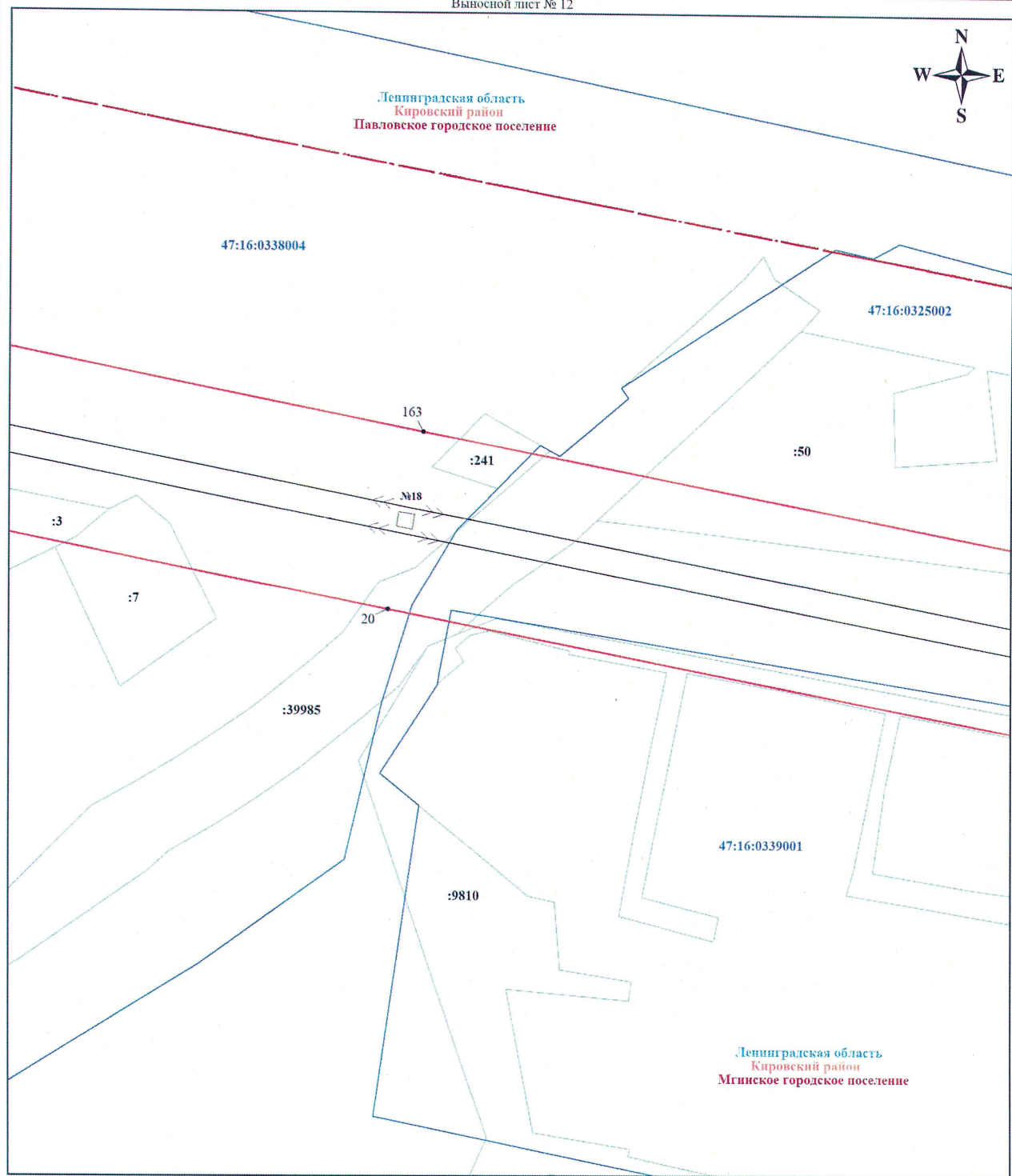
Используемые условные знаки и обозначения:

	Характерная точка границы объекта		Граница муниципального образования
	Граница публичного сервитута		Граница земельного участка, учтенного в ЕГРН
	Граница кадастрового квартала		Номер земельного участка, учтенного в ЕГРН
	Номер кадастрового квартала		линия ВЛ 110 кВ Колпинская-2

Подпись Никонова Е. С.

Дата 27 ноября 2023 г.





Масштаб 1:1000

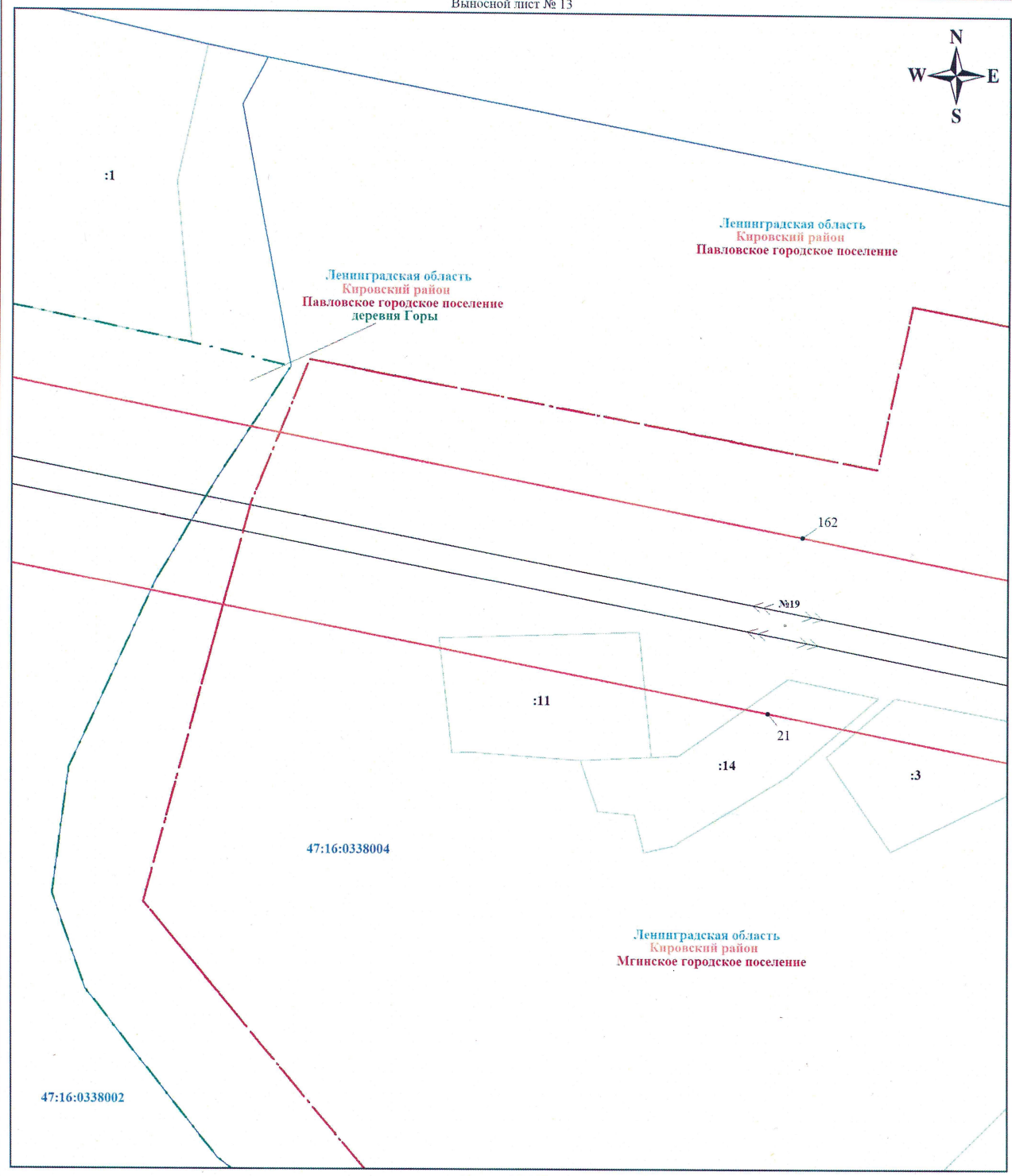
Используемые условные знаки и обозначения:

	Характерная точка границы объекта		Граница муниципального образования
	Граница публичного сервитута		Граница земельного участка, учтенного в ЕГРН
	Граница кадастрового квартала		Номер земельного участка, учтенного в ЕГРН
	Номер кадастрового квартала		линия ВЛ 110 кВ Колпинская-2

Подпись Никонова Е. С.










Дата 27 ноября 2023 г.





Масштаб 1:1000


Используемые условные знаки и обозначения:

	Характерная точка границы объекта		Граница муниципального образования
	Граница публичного сервитута		Граница населенного пункта
	Граница кадастрового квартала		Граница земельного участка, учтенного в ЕГРН
	Номер кадастрового квартала		Номер земельного участка, учтенного в ЕГРН
			линия ВЛ 110 кВ Колпинская-2

Подпись  Никонова Е. С.

Дата 27 ноября 2023 г.





Масштаб 1:1000


Используемые условные знаки и обозначения:

	Характерная точка границы объекта		Граница населенного пункта
	Граница публичного сервитута		Граница земельного участка, учтенного в ЕГРН
	Граница кадастрового квартала		Номер земельного участка, учтенного в ЕГРН
	Номер кадастрового квартала		линия ВЛ 110 кВ Колпинская-2

Подпись Никонова Е. С.









Дата 27 ноября 2023 г.





Масштаб 1:1000

Используемые условные знаки и обозначения:

	Характерная точка границы объекта		Граница населенного пункта
	Граница публичного сервитута		Граница земельного участка, учтенного в ЕГРН
	Граница кадастрового квартала		Номер земельного участка, учтенного в ЕГРН
	Номер кадастрового квартала		линия ВЛ 110 кВ Колпинская-2

Подпись  Никонова Е. С.


Дата 27 ноября 2023 г.





Масштаб 1:1000

Используемые условные знаки и обозначения:



Характерная точка границы объекта

Граница публичного сервитута

Граница кадастрового квартала

47:16:0363001



:57



Номер кадастрового квартала

Граница земельного участка, учтенного в ЕГРН

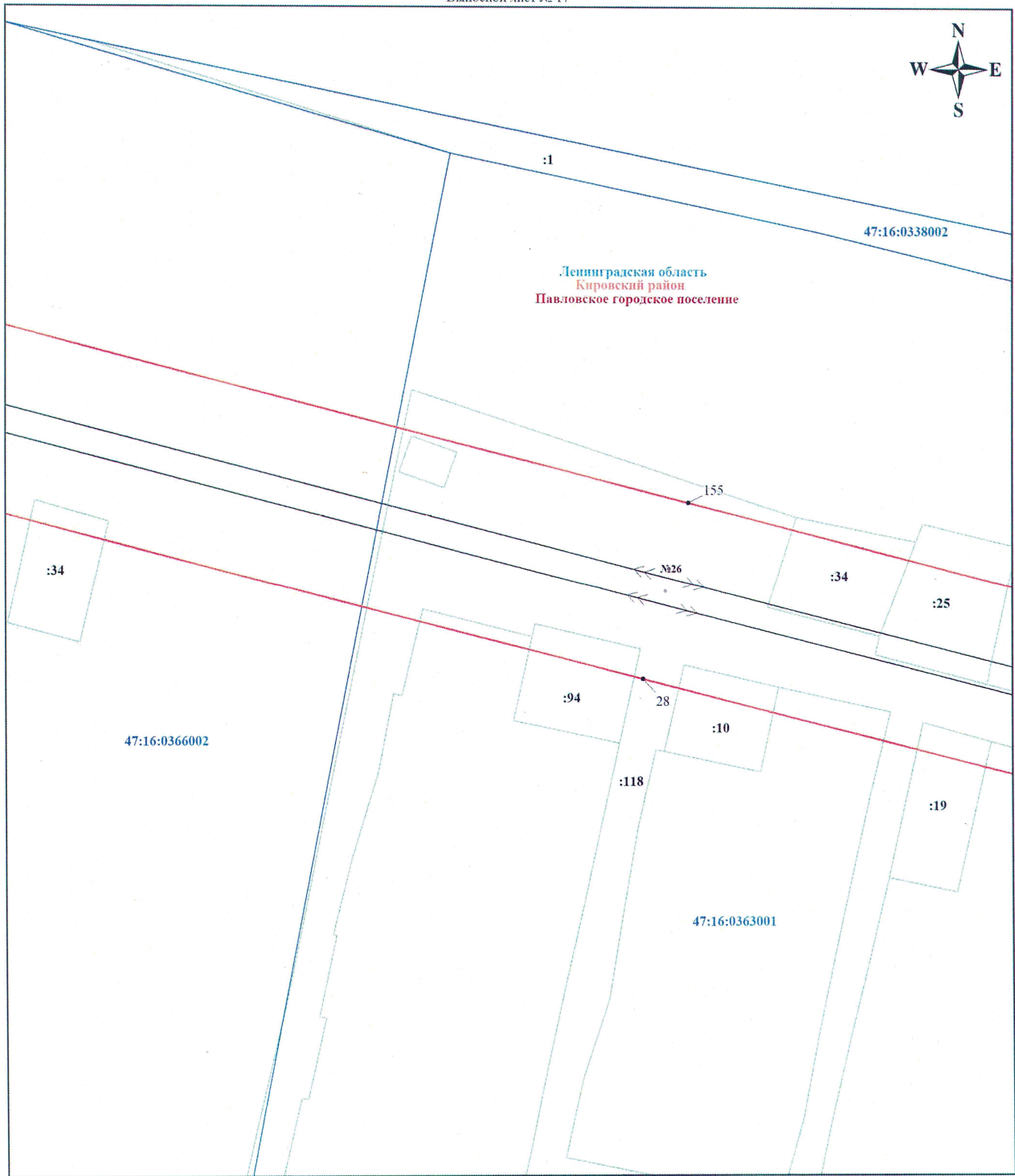
Номер земельного участка, учтенного в ЕГРН

линия ВЛ 110 кВ Колпинская-2

Подпись *Никонова Е. С.* Никонова Е. С.



Дата 27 ноября 2023 г.



Масштаб 1:1000

Используемые условные знаки и обозначения:

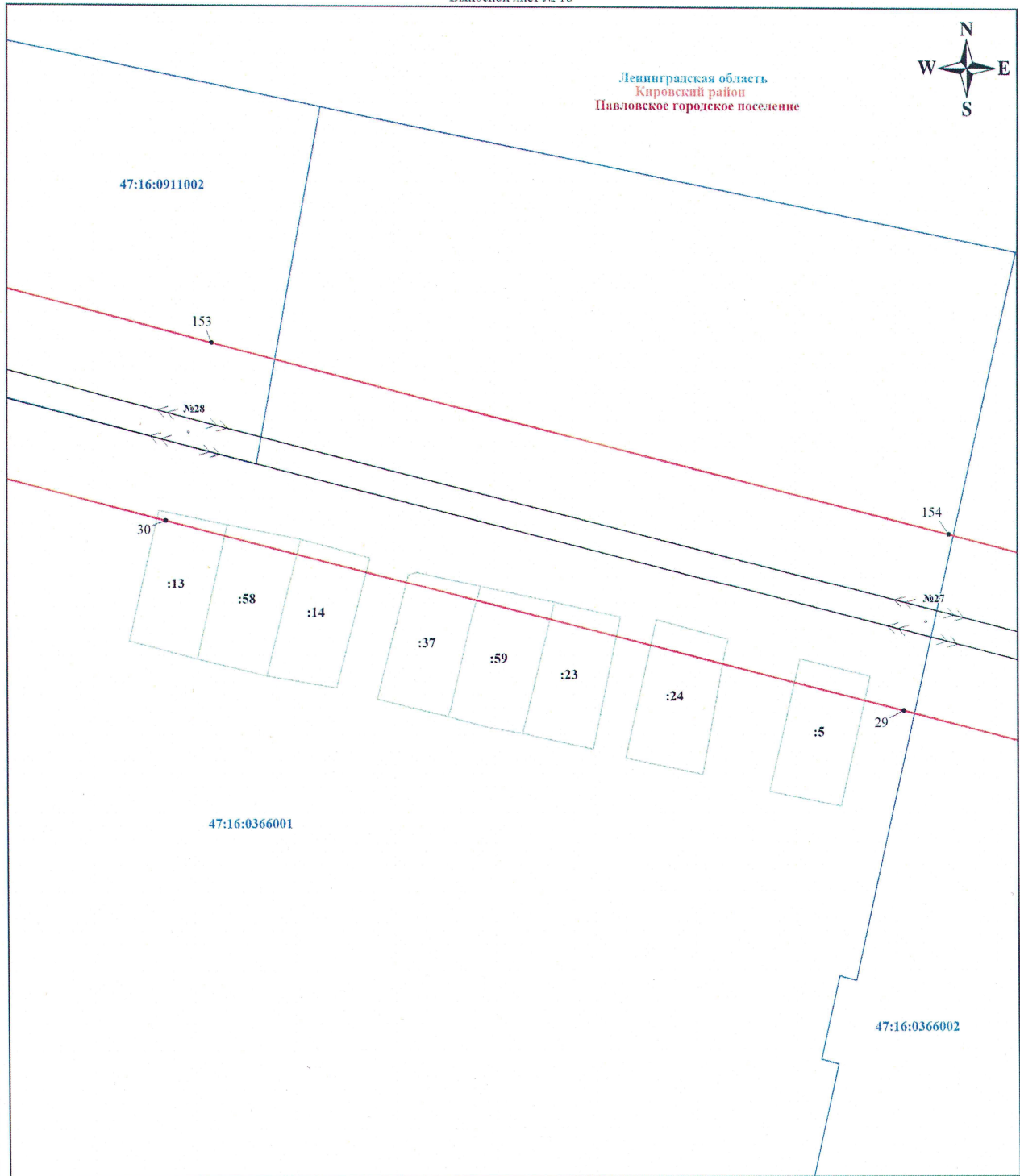
	Характерная точка границы объекта	47:16:0363001	Номер кадастрового квартала
	Граница публичного сервитута		Граница земельного участка, учтенного в ЕГРН
	Граница кадастрового квартала	:37	Номер земельного участка, учтенного в ЕГРН
			линия ВЛ 110 кВ Колпинская-2

Подпись Никонова Е. С.

Дата 27 ноября 2023 г.










Ленинградская область
Кировский район
Павловское городское поселение



Масштаб 1:1000

Используемые условные знаки и обозначения:

	Характерная точка границы объекта		Номер кадастрового квартала
	Граница публичного сервитута		Граница земельного участка, учтенного в ЕГРН
	Граница кадастрового квартала		Номер земельного участка, учтенного в ЕГРН
			линия ВЛ 110 кВ Колпинская-2

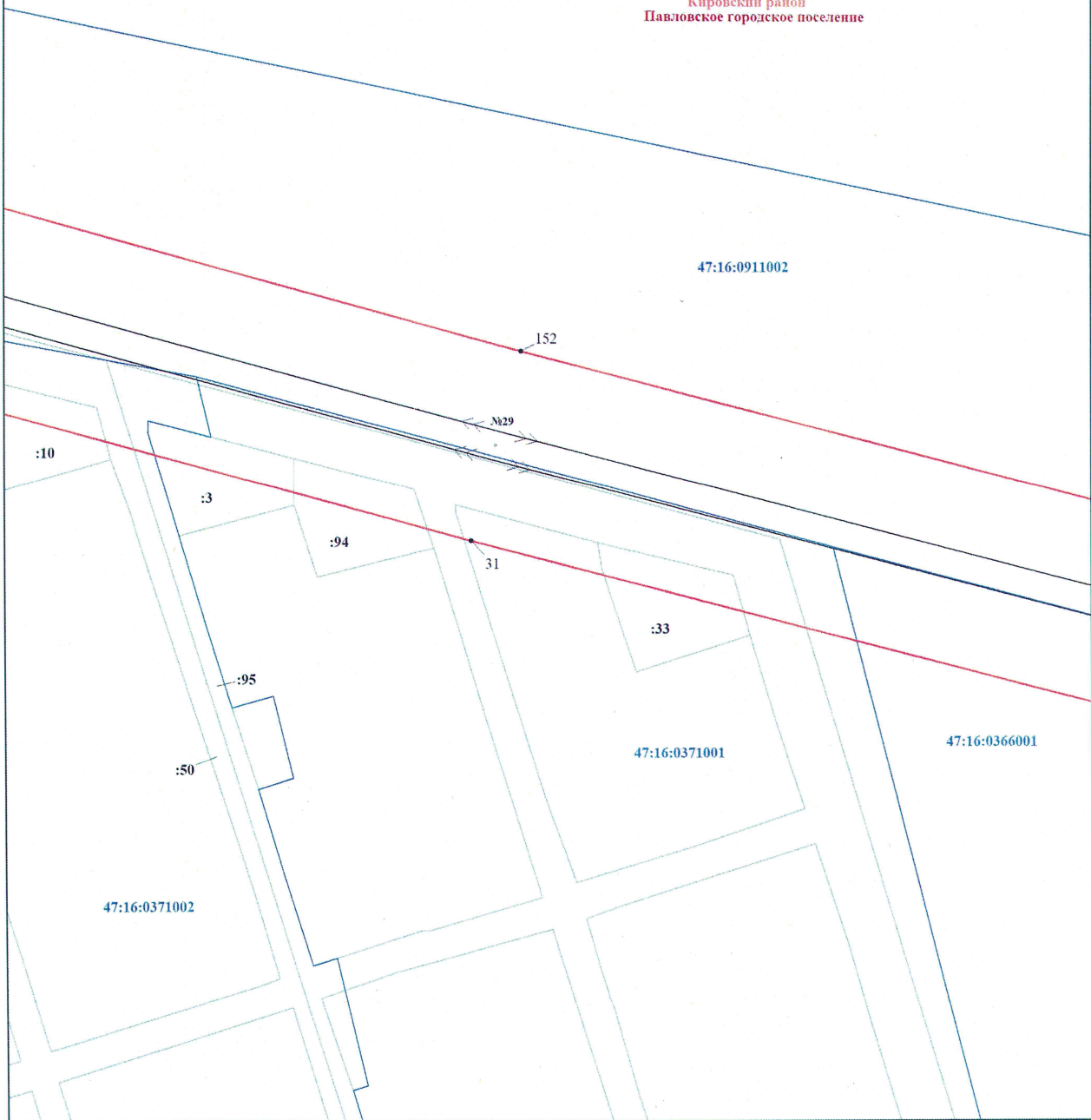
Подпись  Никонова Е. С.



Дата 27 ноября 2023 г.



Ленинградская область
Кировский район
Павловское городское поселение




Масштаб 1:1000

Используемые условные знаки и обозначения:



Характерная точка границы объекта



Номер кадастрового квартала



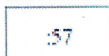
Граница публичного сервитута



Граница земельного участка, учтенного в ЕГРН



Граница кадастрового квартала



Номер земельного участка, учтенного в ЕГРН



линия ВЛ 110 кВ Колпинская-2

Подпись

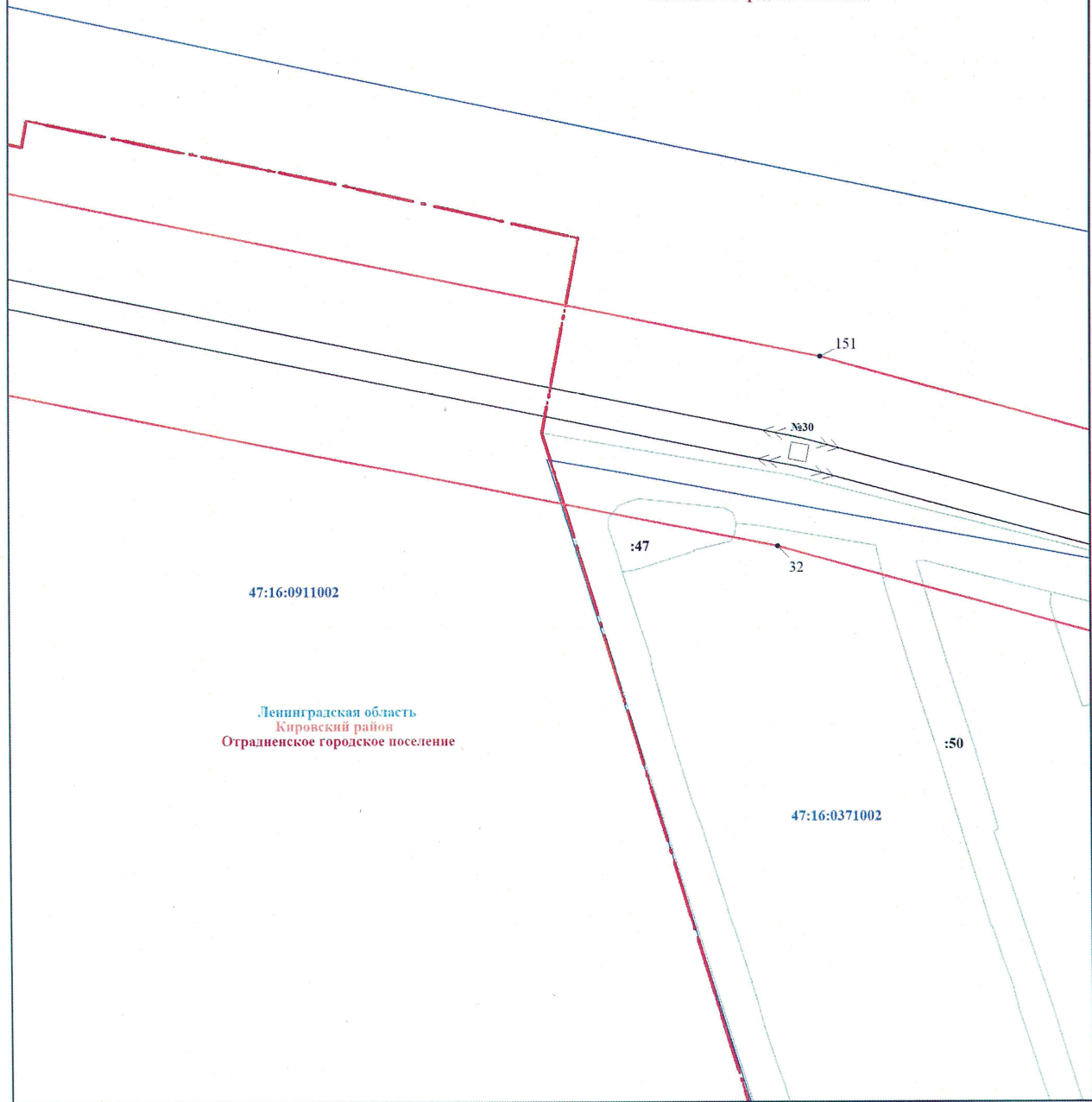
Никонова В. С.
Никонова В. С.

Дата 27 ноября 2023 г.





Ленинградская область
Кировский район
Павловское городское поселение



Масштаб 1:1000

Используемые условные знаки и обозначения:

	Характерная точка границы объекта		Граница муниципального образования
	Граница публичного сервитута		Граница земельного участка, учтенного в ЕГРН
	Граница кадастрового квартала		Номер земельного участка, учтенного в ЕГРН
	Номер кадастрового квартала		линия ВЛ 110 кВ Колпинская-2

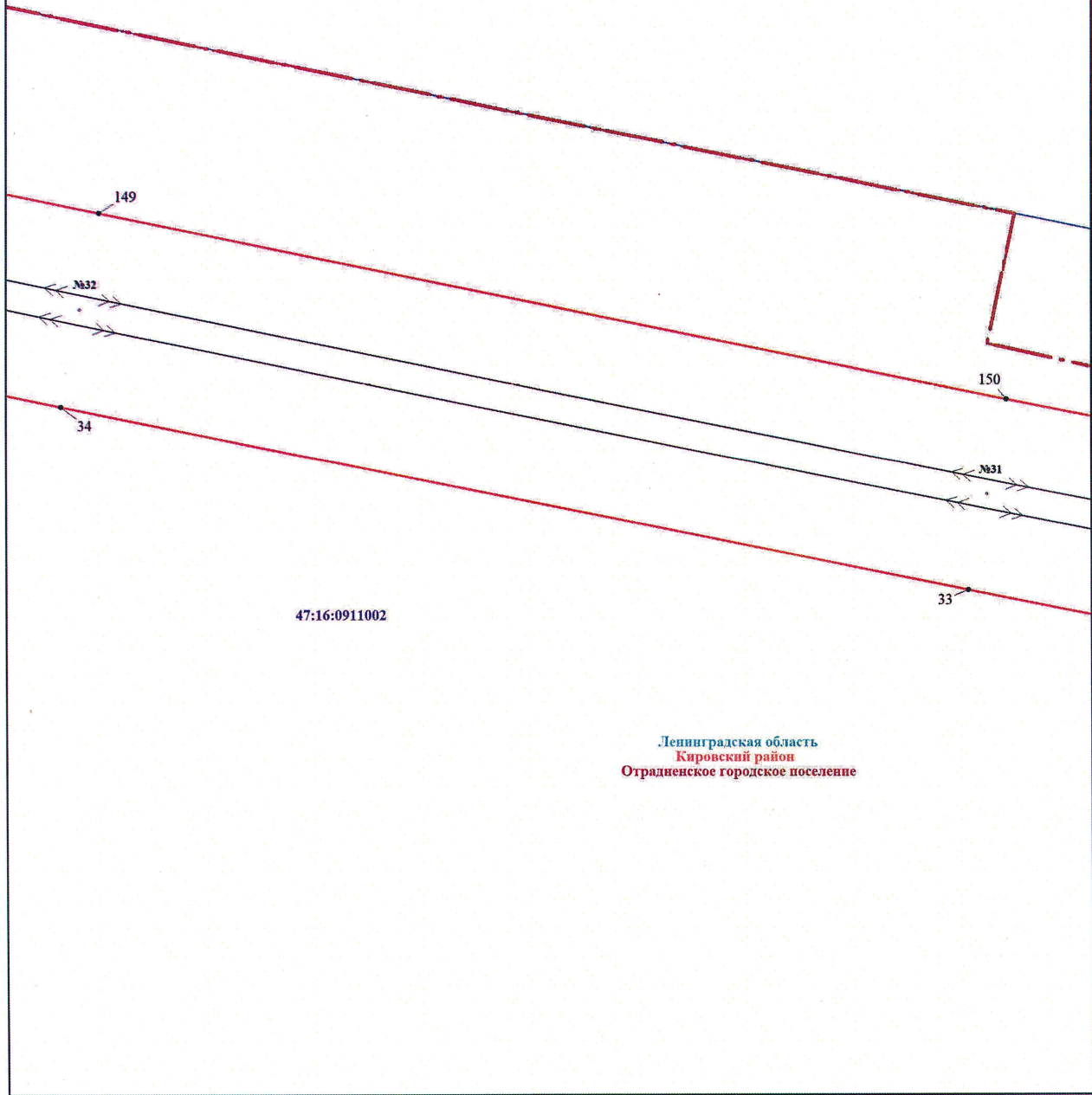
Подпись  Никонова Е. С.

Дата 27 ноября 2023 г.





Ленинградская область
Кировский район
Павловское городское поселение



Ленинградская область
Кировский район
Отрадное городское поселение

Масштаб 1:1000

Используемые условные знаки и обозначения:

	Характерная точка границы объекта		Граница муниципального образования
	Граница публичного сервитута		Граница земельного участка, учтенного в ЕГРН
	Граница кадастрового квартала		Номер земельного участка, учтенного в ЕГРН
	Номер кадастрового квартала		линия ВЛ 110 кВ Колпинская-2

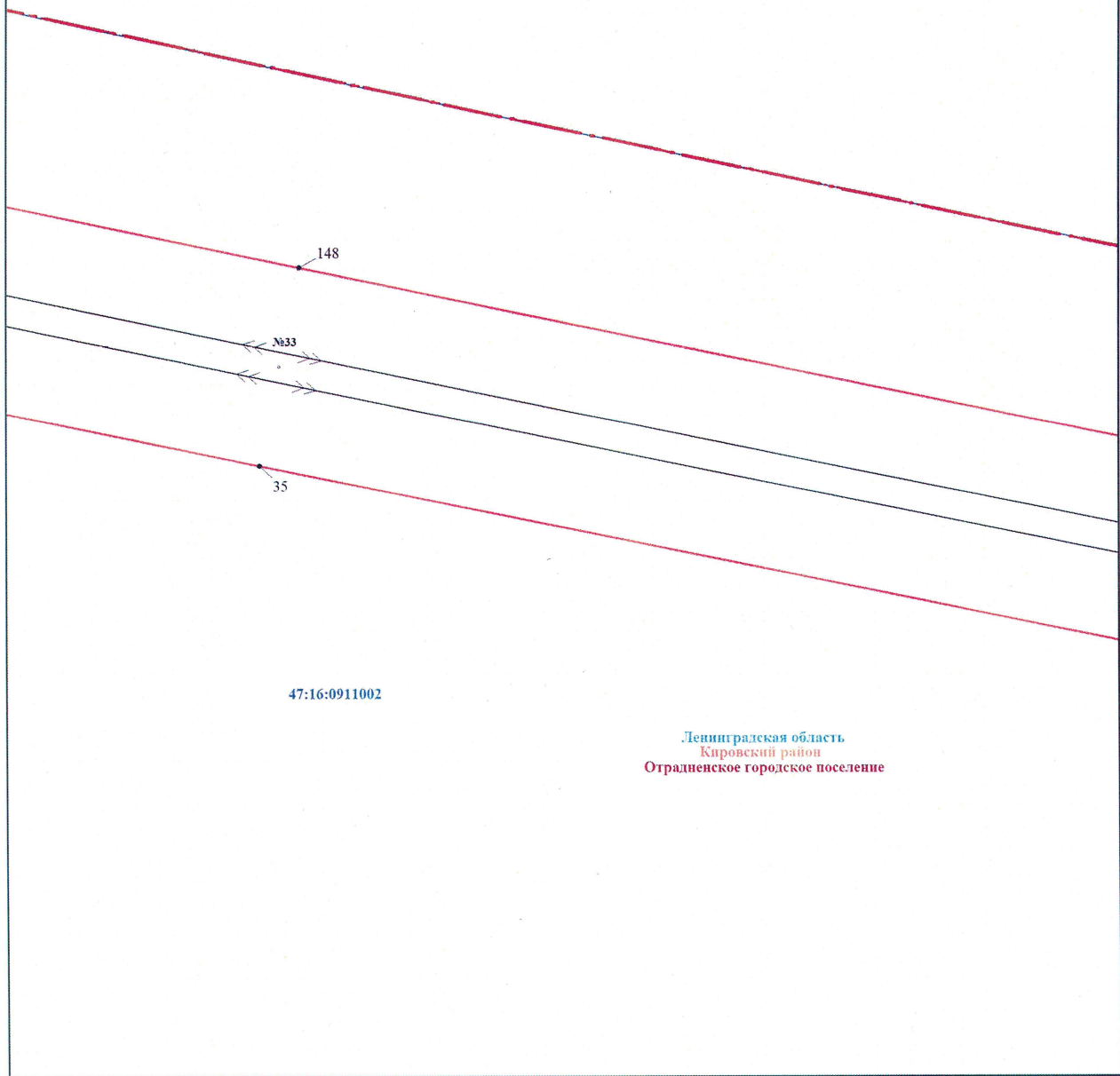
Подпись Никонова Е. С.

Дата 27 ноября 2023 г.





Ленинградская область
Кировский район
Павловское городское поселение



Масштаб 1:1000

Используемые условные знаки и обозначения:

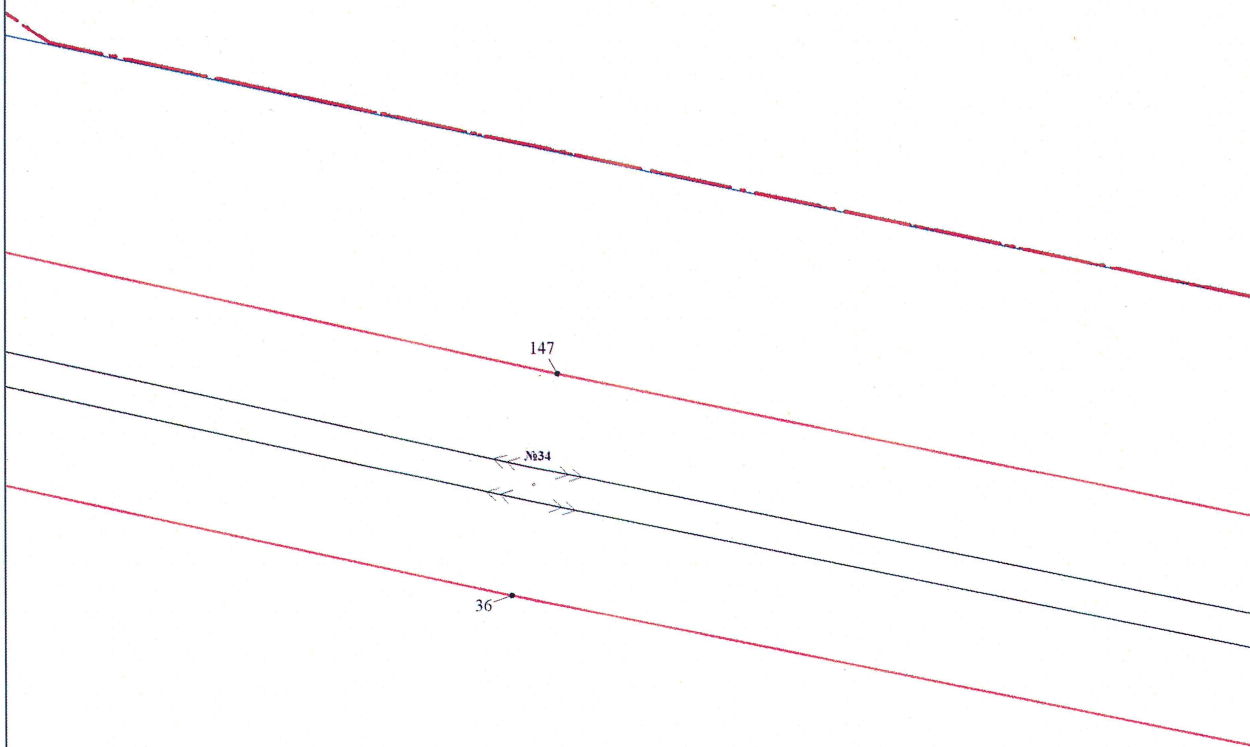
	Характерная точка границы объекта		Граница муниципального образования
	Граница публичного сервитута		Граница земельного участка, учтенного в ЕГРН
	Граница кадастрового квартала		Номер земельного участка, учтенного в ЕГРН
	Номер кадастрового квартала		линия ВЛ 110 кВ Колпинская-2

Подпись

Никонова Е. С.
СНИЛС
124-803-848 52
НИКОНОВА ЕЛЕНА СЕРГЕЕВНА

Дата 27 ноября 2023 г.

Ленинградская область
Кировский район
Павловское городское поселение











47:16:0911002

Ленинградская область
Кировский район
Отрадненское городское поселение

Масштаб 1:1000

Используемые условные знаки и обозначения:

	Характерная точка границы объекта		Граница муниципального образования
	Граница публичного сервитута		Граница земельного участка, учтенного в ЕГРН
	Граница кадастрового квартала		Номер земельного участка, учтенного в ЕГРН
	Номер кадастрового квартала		линия ВЛ 110 кВ Колпинская-2

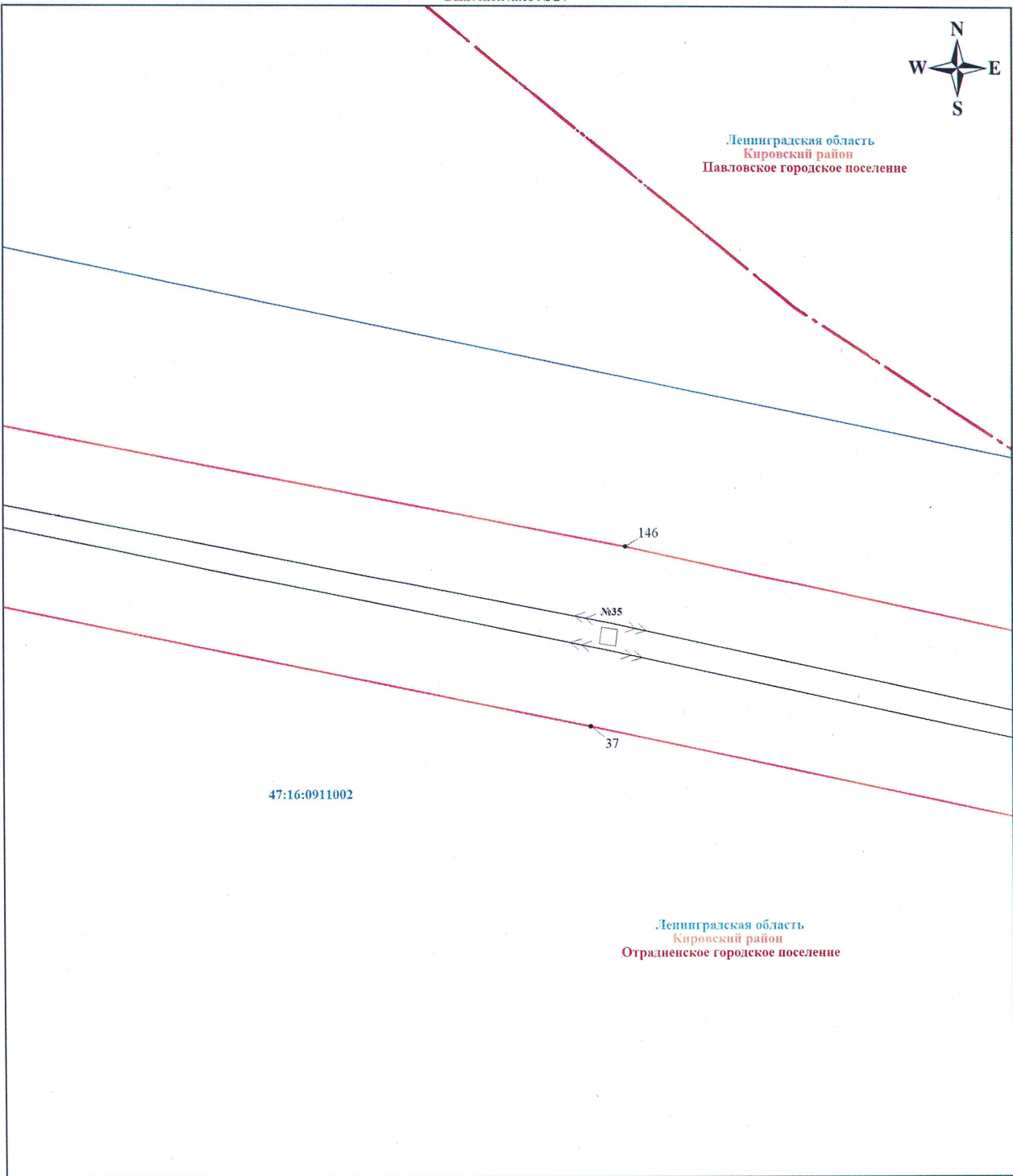
Подпись  Никонова Е. С.

Дата 27 ноября 2023 г.













Ленинградская область
Кировский район
Павловское городское поселение



Ленинградская область
Кировский район
Отраденское городское поселение

Масштаб 1:1000


Используемые условные знаки и обозначения:

	Характерная точка границы объекта		Граница муниципального образования
	Граница публичного сервитута		Граница земельного участка, учтенного в ЕГРН
	Граница кадастрового квартала		Номер земельного участка, учтенного в ЕГРН
	Номер кадастрового квартала		линия ВЛ 110 кВ Колпинская-2

Подпись  Никонова Е. С.

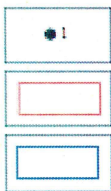
Дата 27 ноября 2023 г.





Масштаб 1:1000

Используемые условные знаки и обозначения:



Характерная точка границы объекта

Граница публичного сервитута

Граница кадастрового квартала

47:16:0363001



57



Номер кадастрового квартала

Граница земельного участка, учтенного в ЕГРН

Номер земельного участка, учтенного в ЕГРН

линия ВЛ 110 кВ Колпинская-2

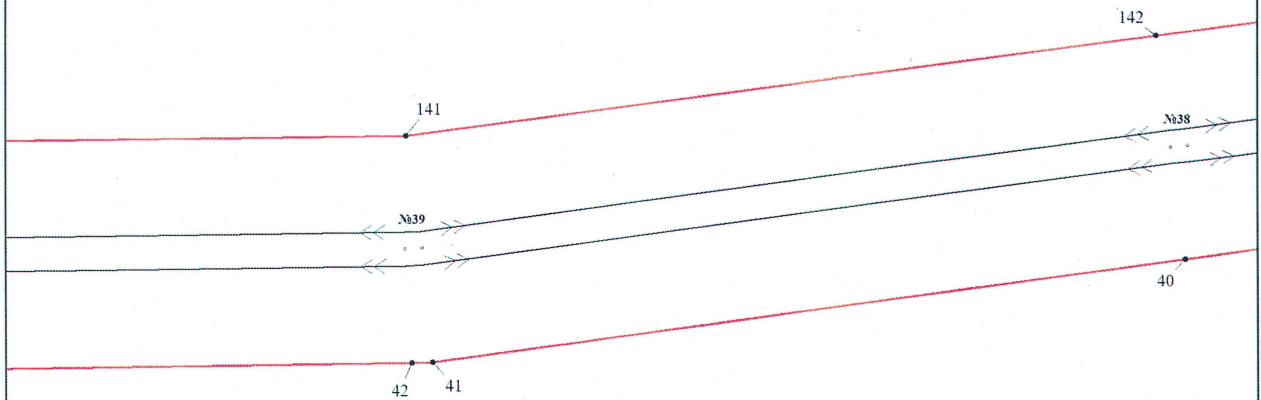
Подпись



Дата 27 ноября 2023 г.



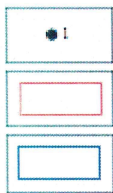
47:16:0911002



Ленинградская область
Кировский район
Отраденское городское поселение

Масштаб 1:1000

Используемые условные знаки и обозначения:



Характерная точка границы объекта

Граница публичного сервитута

Граница кадастрового квартала

47:16:0363001


Номер кадастрового квартала



Граница земельного участка, учтенного в ЕГРН



Номер земельного участка, учтенного в ЕГРН



линия ВЛ 110 кВ Колпинская-2

Подпись

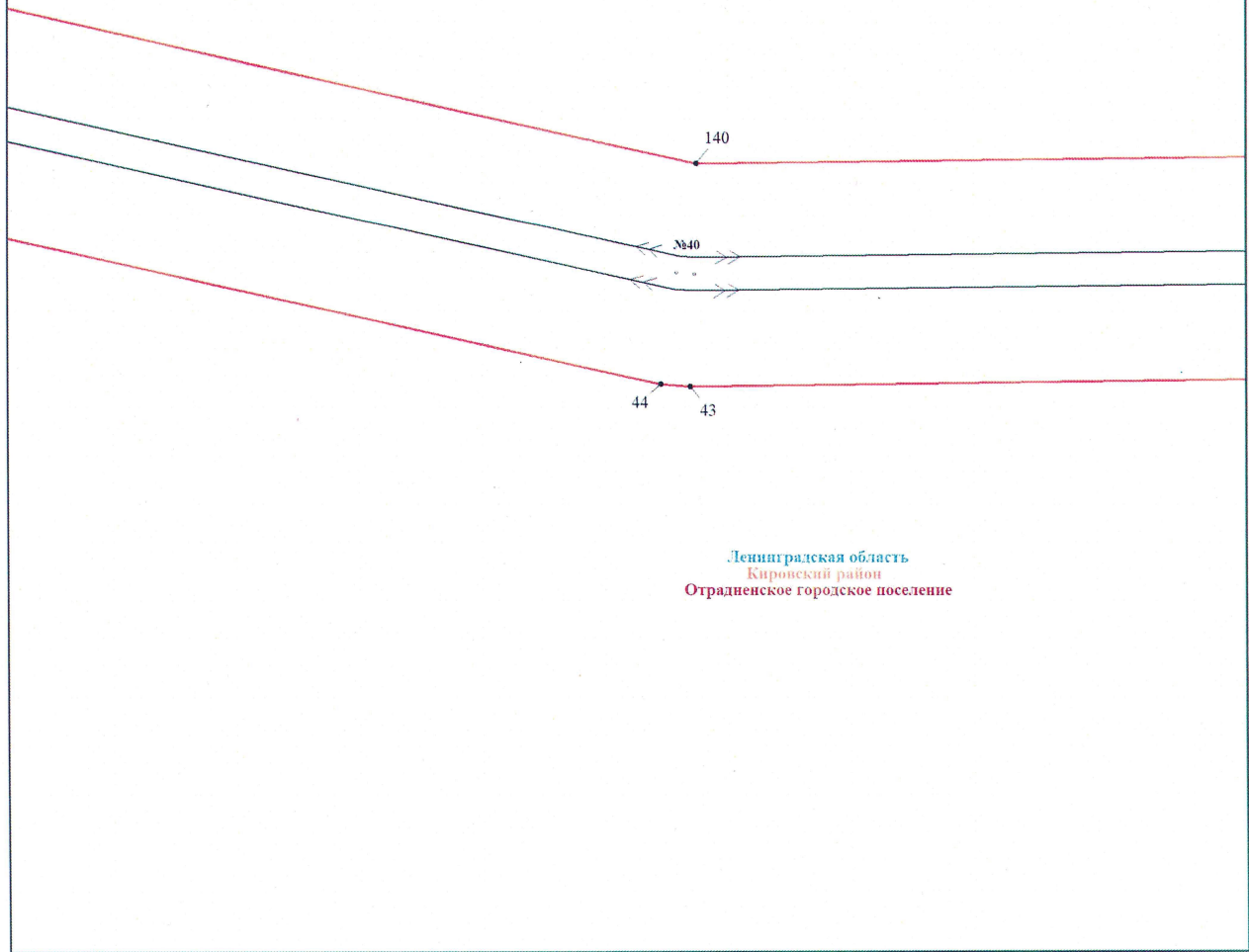
Никонова Е. С.
Никонова Е. С.

Дата 27 ноября 2023 г.





47:16:0911002



Ленинградская область
Кировский район
Отраденское городское поселение

Масштаб 1:1000

Используемые условные знаки и обозначения:



Характерная точка границы объекта

47:16:0363001

Номер кадастрового квартала



Граница публичного сервитута




Граница земельного участка, учтенного в ЕГРН



Граница кадастрового квартала



Номер земельного участка, учтенного в ЕГРН




линия ВЛ 110 кВ Колпинская-2

Подпись

Никонова Е. С. Никонова Е. С.

Дата 27 ноября 2023 г.





Масштаб 1:1000

Используемые условные знаки и обозначения:




Характерная точка границы объекта



Граница публичного сервитута




Граница кадастрового квартала




Номер кадастрового квартала



Граница земельного участка, учтенного в ЕГРН



Номер земельного участка, учтенного в ЕГРН




линия ВЛ 110 кВ Колпинская-2

Подпись

Никонова Е. С. Никонова Е. С.




Дата 27 ноября 2023 г.



Ленинградская область
Кировский район
Отрадное городское поселение

Масштаб 1:1000

Используемые условные знаки и обозначения:



Характерная точка границы объекта

Граница публичного сервитута

Граница кадастрового квартала

47:16:0363001



57



Номер кадастрового квартала

Граница земельного участка, учтенного в ЕГРН

Номер земельного участка, учтенного в ЕГРН


линия ВЛ 110 кВ Колпинская-2

Подпись

Никонова Е. С.
Никонова Е. С.

Дата 27 ноября 2023 г.






Ленинградская область
Кировский район
Отрадное городское поселение

Масштаб 1:1000

Используемые условные знаки и обозначения:



Характерная точка границы объекта



Номер кадастрового квартала



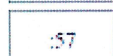
Граница публичного сервитута




Граница земельного участка, учтенного в ЕГРН



Граница кадастрового квартала



Номер земельного участка, учтенного в ЕГРН




линия ВЛ 110 кВ Колпинская-2

Подпись

Никонова Е. С. Никонова Е. С.



Дата 27 ноября 2023 г.




Ленинградская область
Кировский район
Отрадное городское поселение

Масштаб 1:1000

Используемые условные знаки и обозначения:



Характерная точка границы объекта



Номер кадастрового квартала




Граница публичного сервитута



Граница земельного участка, учтенного в ЕГРН



Граница кадастрового квартала



Номер земельного участка, учтенного в ЕГРН



линия ВЛ 110 кВ Колпинская-2

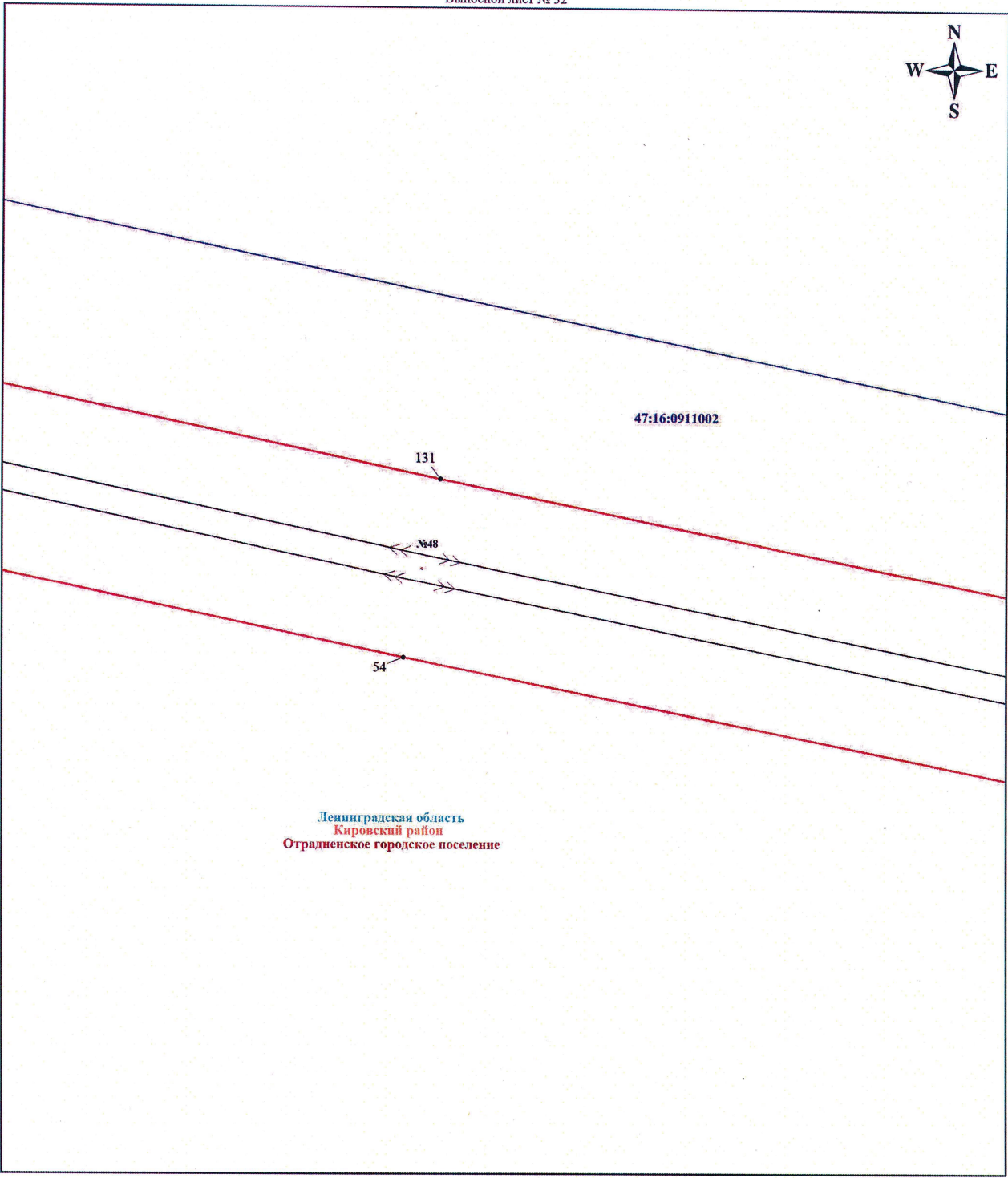
Подпись

Никонова Е. С.

Никонова Е. С.

Дата 27 ноября 2023 г.






Ленинградская область
Кировский район
Отрадное городское поселение

Масштаб 1:1000

Используемые условные знаки и обозначения:



Характерная точка границы объекта


Граница публичного сервитута

Граница кадастрового квартала

47:16:0363001



57



Номер кадастрового квартала

Граница земельного участка, учтенного в ЕГРН

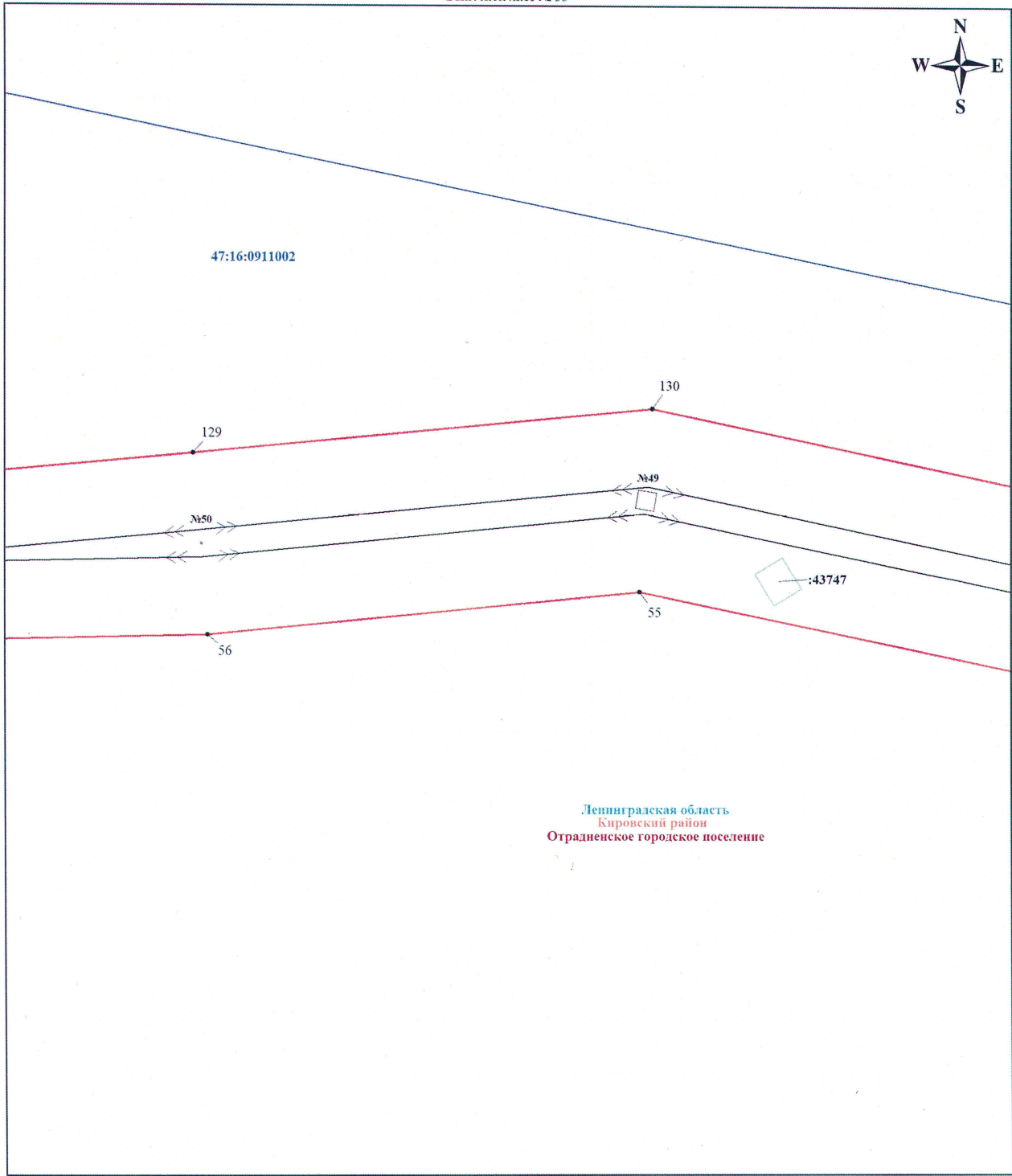
Номер земельного участка, учтенного в ЕГРН

линия ВЛ 110 кВ Колпинская-2

Подпись  Никонова Е.С.



Дата 27 ноября 2023 г.



Ленинградская область
Кировский район
Отраденское городское поселение

Масштаб 1:1000

Используемые условные знаки и обозначения:

	Характерная точка границы объекта		Номер кадастрового квартала
	Граница публичного сервитута		Граница земельного участка, учтенного в ЕГРН
	Граница кадастрового квартала		Номер земельного участка, учтенного в ЕГРН
			линия ВЛ 110 кВ Колпинская-2

Подпись Никонова Е. С.

Дата 27 ноября 2023 г.





47:16:0911002

128

№51

57

Ленинградская область
Кировский район
Отраденское городское поселение

Масштаб 1:1000

Используемые условные знаки и обозначения:



Характерная точка границы объекта

47:16:0363001

Номер кадастрового квартала




Граница публичного сервитута




Граница земельного участка, учтенного в ЕГРН



Граница кадастрового квартала



Номер земельного участка, учтенного в ЕГРН



линия ВЛ 110 кВ Колпинская-2

Подпись


Никонова Е. С.
Никонова Е. С.
СНИЛС
124-803-848 52

Дата 27 ноября 2023 г.






47:16:0911002



Ленинградская область
Кировский район
Отрадное городское поселение

Масштаб 1:1000

Используемые условные знаки и обозначения:



Характерная точка границы объекта

Граница публичного сервитута

Граница кадастрового квартала

47:16:0363001

Номер кадастрового квартала



Граница земельного участка, учтенного в ЕГРН



Номер земельного участка, учтенного в ЕГРН



линия ВЛ 110 кВ Колпинская-2

Подпись


Никонова Е. С.



Дата 27 ноября 2023 г.



47:16:0911002



Ленинградская область
Кировский район
Отраденское городское поселение

Масштаб 1:1000

Используемые условные знаки и обозначения:



Характерная точка границы объекта

47:16:0363001

Номер кадастрового квартала



Граница публичного сервитута



Граница земельного участка, учтенного в ЕГРН



Граница кадастрового квартала

:57

Номер земельного участка, учтенного в ЕГРН



линия ВЛ 110 кВ Колпинская-2

Подпись


Никонова Е. С.

Дата 27 ноября 2023 г.





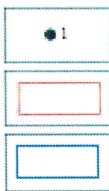
47:16:0911002



Ленинградская область
Кировский район
Отрадиенское городское поселение

Масштаб 1:1000

Используемые условные знаки и обозначения:



Характерная точка границы объекта

Граница публичного сервитута

Граница кадастрового квартала

47:16:0363001


Номер кадастрового квартала



Граница земельного участка, учтенного в ЕГРН

37

Номер земельного участка, учтенного в ЕГРН



линия ВЛ 110 кВ Колпинская-2

Подпись

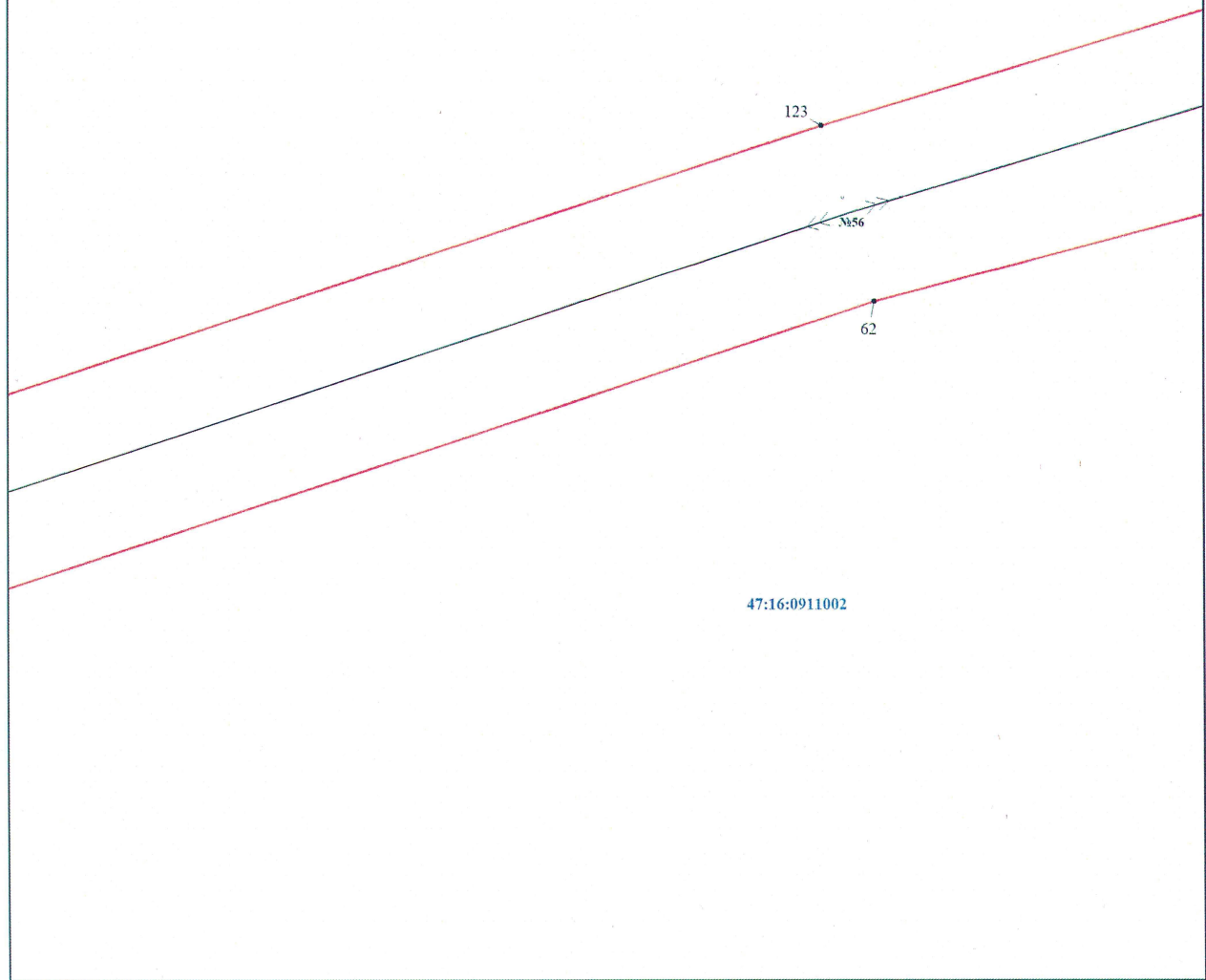
Никонова Е. С. Никонова Е. С.
СНИЛС
124-803-848 52

Дата 27 ноября 2023 г.





Ленинградская область
Кировский район
Отрадное городское поселение



47:16:0911002

Масштаб 1:1000

Используемые условные знаки и обозначения:



Характерная точка границы объекта

47:16:0363001

Номер кадастрового квартала



Граница публичного сервитута



Граница земельного участка, учтенного в ЕГРН



Граница кадастрового квартала

57

Номер земельного участка, учтенного в ЕГРН



линия ВЛ 110 кВ Колпинская-2

Подпись

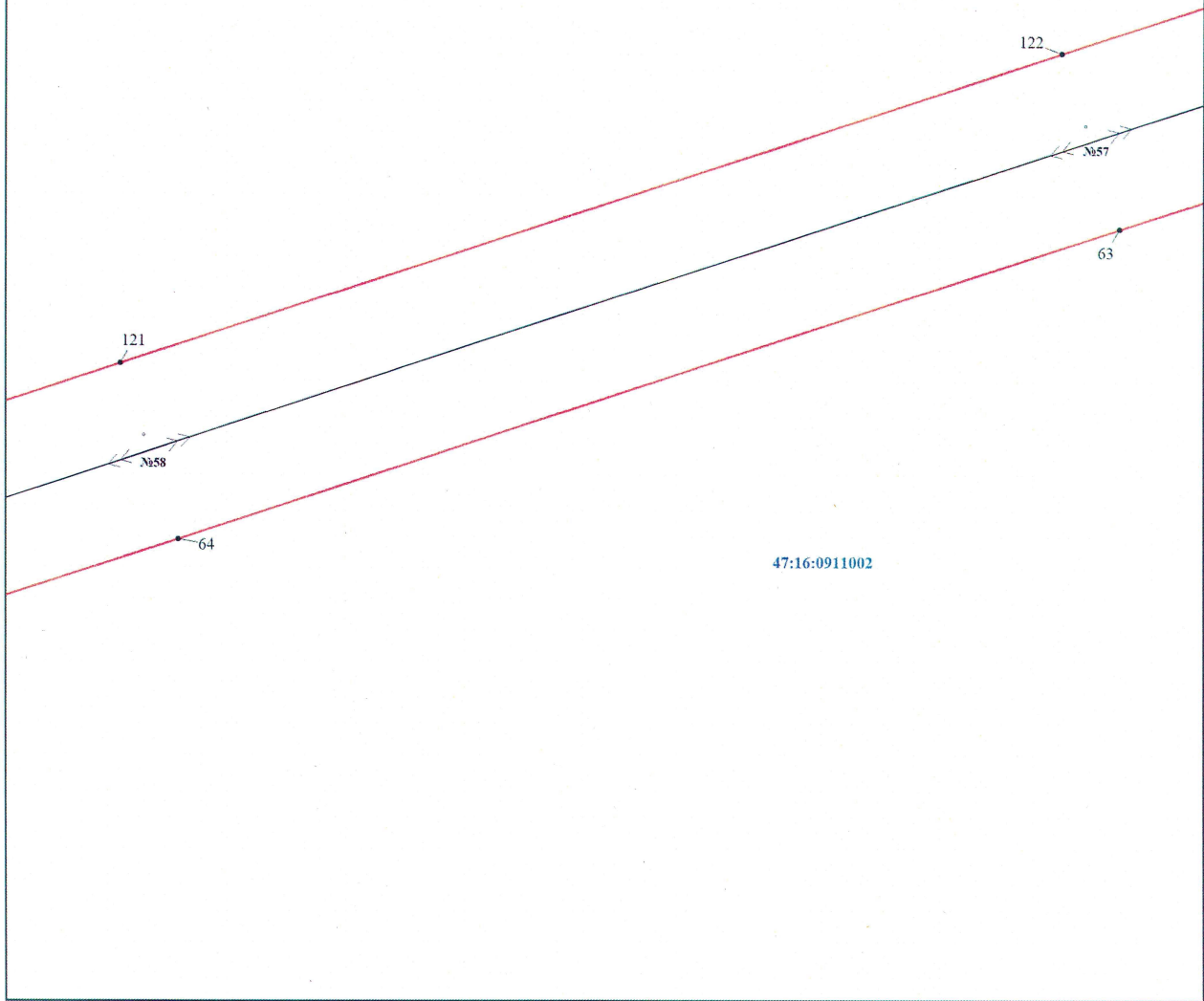
Никонова Е. С.
Никонова Е. С.

Дата 27 ноября 2023 г.





Ленинградская область
Кировский район
Отраденское городское поселение



47:16:0911002

Масштаб 1:1000

Используемые условные знаки и обозначения:



Характерная точка границы объекта



Граница публичного сервитута



Граница кадастрового квартала

47:16:0363001

Номер кадастрового квартала



Граница земельного участка, учтенного в ЕГРН

57

Номер земельного участка, учтенного в ЕГРН



линия ВЛ 110 кВ Колпинская-2


Подпись *Никонова Е.С.* Никонова Е.С.



Дата 27 ноября 2023 г.




Ленинградская область
Кировский район
Отрадное городское поселение



47:16:0911002

Масштаб 1:1000

Используемые условные знаки и обозначения:



Характерная точка границы объекта

Граница публичного сервитута

Граница кадастрового квартала

47:16:0363001



57



Номер кадастрового квартала

Граница земельного участка, учтенного в ЕГРН

Номер земельного участка, учтенного в ЕГРН

линия ВЛ 110 кВ Колпинская-2

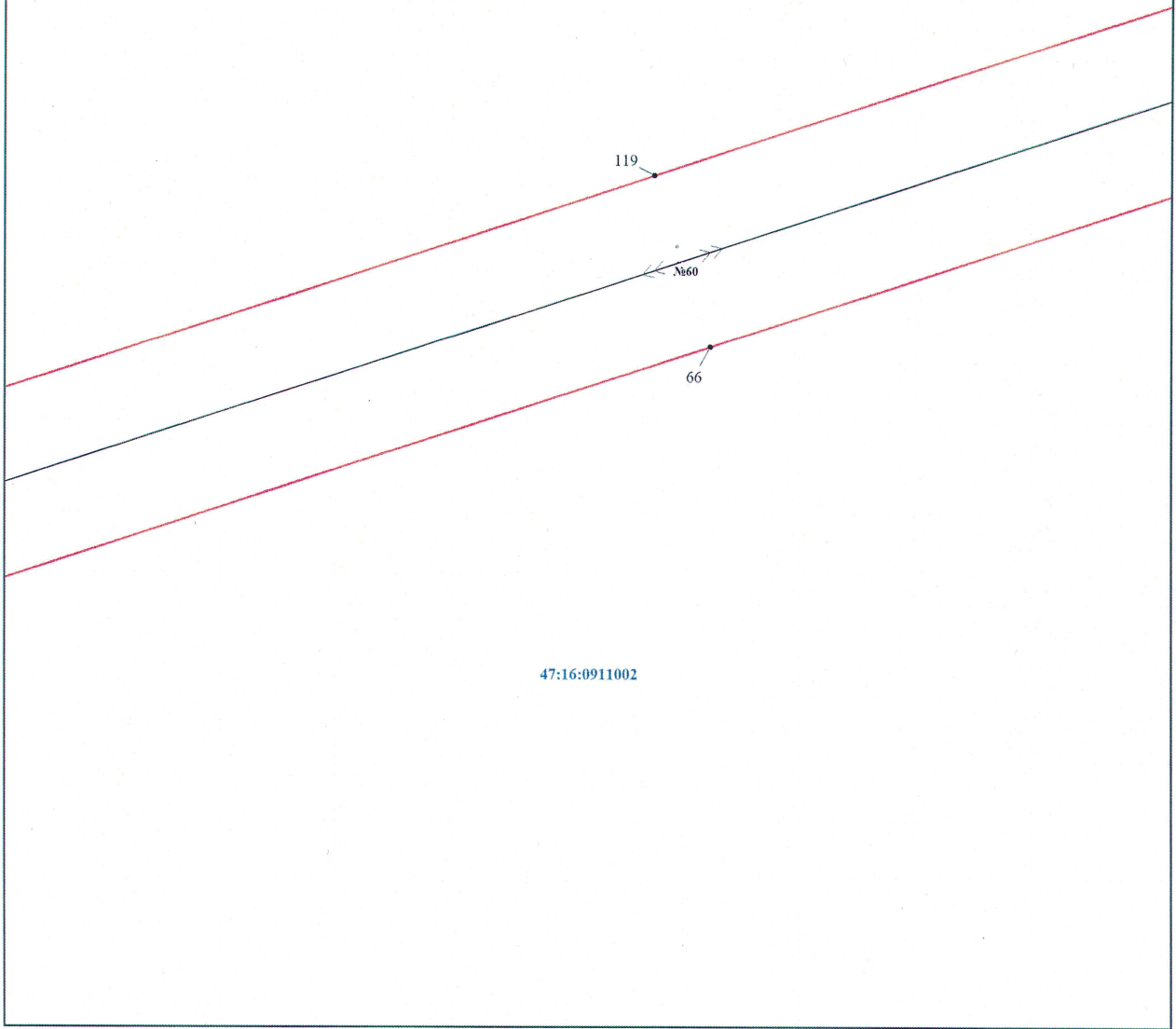
Подпись *Никонова Е. С.* Никонова Е. С.



Дата 27 ноября 2023 г.



Ленинградская область
Кировский район
Отрадное городское поселение




Масштаб 1:1000

Используемые условные знаки и обозначения:



Характерная точка границы объекта



47:16:0363001

Номер кадастрового квартала




Граница публичного сервитута



Граница земельного участка, учтенного в ЕГРН



Граница кадастрового квартала



Номер земельного участка, учтенного в ЕГРН



линия ВЛ 110 кВ Колпинская-2

Подпись


Никонова Е.С.



Дата 27 ноября 2023 г.



Ленинградская область
Кировский район
Отраденское городское поселение



47:16:0911002

Масштаб 1:1000

Используемые условные знаки и обозначения:



Характерная точка границы объекта

47:16:0363001

Номер кадастрового квартала



Граница публичного сервитута




Граница земельного участка, учтенного в ЕГРН



Граница кадастрового квартала



Номер земельного участка, учтенного в ЕГРН




линия ВЛ 110 кВ Колпинская-2

Подпись  Никонова Е. С.

Дата 27 ноября 2023 г.




Ленинградская область
Кировский район
Отрадное городское поселение



Масштаб 1:1000

Используемые условные знаки и обозначения:



Характерная точка границы объекта

Граница публичного сервитута

Граница кадастрового квартала

47:16:0363001



:57



Номер кадастрового квартала

Граница земельного участка, учтенного в ЕГРН

Номер земельного участка, учтенного в ЕГРН

линия ВЛ 110 кВ Колпинская-2


Подпись

Никонова Е.С.
СНИЛС
124-803-848 52
НИКОНОВА ЕЛЕНА СЕРГЕЕВНА

Дата 27 ноября 2023 г.



Ленинградская область
Кировский район
Отраденское городское поселение




47:16:0911002

Масштаб 1:1000

Используемые условные знаки и обозначения:



Характерная точка границы объекта



47:16:0363001

Номер кадастрового квартала




Граница публичного сервитута



Граница земельного участка, учтенного в ЕГРН




Граница кадастрового квартала



57

Номер земельного участка, учтенного в ЕГРН



линия ВЛ 110 кВ Колпинская-2


Подпись  Никонова Е. С.

Дата 27 ноября 2023 г.












Ленинградская область
Кировский район
Отраденское городское поселение




47:16:0911002

Масштаб 1:1000

Используемые условные знаки и обозначения:

	Характерная точка границы объекта		Номер кадастрового квартала
	Граница публичного сервитута		Граница земельного участка, учтенного в ЕГРН
	Граница кадастрового квартала		Номер земельного участка, учтенного в ЕГРН
			линия ВЛ 110 кВ Колпинская-2


Подпись  Николова Е.С.



Дата 27 ноября 2023 г.



Ленинградская область
Кировский район
Отрадное городское поселение



47:16:0911002

Масштаб 1:1000

Используемые условные знаки и обозначения:



Характерная точка границы объекта

47:16:0363001

Номер кадастрового квартала




Граница публичного сервитута



Граница земельного участка, учтенного в ЕГРН



Граница кадастрового квартала



Номер земельного участка, учтенного в ЕГРН



линия ВЛ 110 кВ Колпинская-2


Подпись  Никонова Е. С.

Дата 27 ноября 2023 г.





Ленинградская область
Кировский район
Оградненское городское поселение



47:16:0911002

Масштаб 1:1000

Используемые условные знаки и обозначения:



Характерная точка границы объекта

47:16:0363001

Номер кадастрового квартала




Граница публичного сервитута




Граница земельного участка, учтенного в ЕГРН



Граница кадастрового квартала



Номер земельного участка, учтенного в ЕГРН



линия ВЛ 110 кВ Колпинская-2

Подпись

Никонова Е. С.


Никонова Е. С.

Дата 27 ноября 2023 г.





Ленинградская область
Кировский район
Отраденское городское поселение



Масштаб 1:1000

Используемые условные знаки и обозначения:



Характерная точка границы объекта

47:16:0363001

Номер кадастрового квартала



Граница публичного сервитута




Граница земельного участка, учтенного в ЕГРН



Граница кадастрового квартала



Номер земельного участка, учтенного в ЕГРН



линия ВЛ 110 кВ Колпинская-2

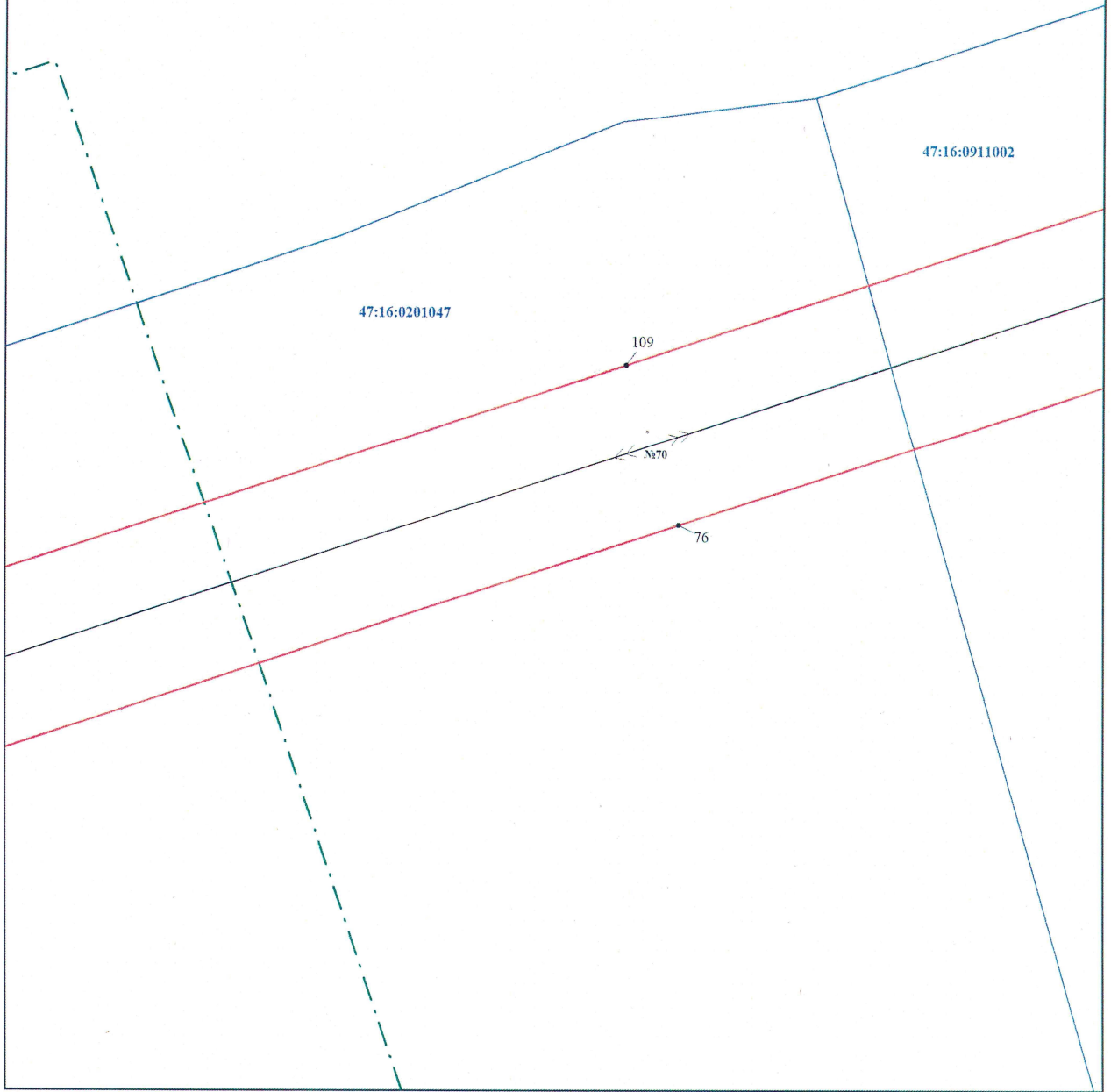
Подпись  Никонова Е. С.

Дата 27 ноября 2023 г.





Ленинградская область
Кировский район
Отраденское городское поселение



Масштаб 1:1000

Используемые условные знаки и обозначения:

	Характерная точка границы объекта		Граница населенного пункта
	Граница публичного сервитута		Граница земельного участка, учтенного в ЕГРН
	Граница кадастрового квартала		Номер земельного участка, учтенного в ЕГРН
	Номер кадастрового квартала		линия ВЛ 110 кВ Колпинская-2

Подпись Никонова Е. С.

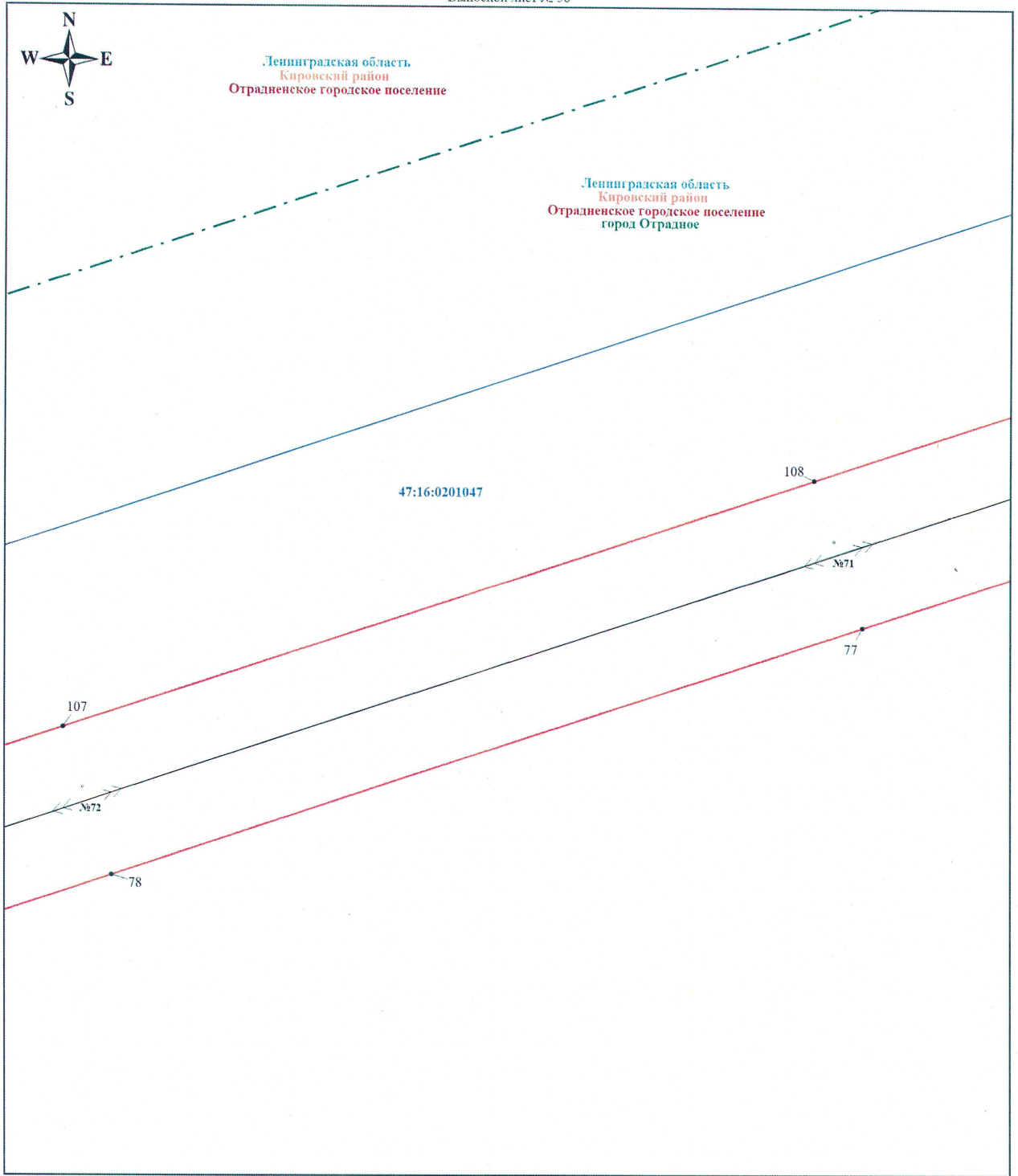
Дата 27 ноября 2023 г.





Ленинградская область
Кировский район
Отраденское городское поселение

Ленинградская область
Кировский район
Отраденское городское поселение
город Отрадное



Масштаб 1:1000

Используемые условные знаки и обозначения:

	Характерная точка границы объекта		Граница населенного пункта
	Граница публичного сервитута		Граница земельного участка, учтенного в ЕГРН
	Граница кадастрового квартала		Номер земельного участка, учтенного в ЕГРН
	Номер кадастрового квартала		линия ВЛ 110 кВ Колпинская-2

Подпись  Никонова Е. С.

Дата 27 ноября 2023 г.





Ленинградская область
Кировский район
Отраденское городское поселение
город Отрадное

47:16:0201047

106

№73

79

Масштаб 1:1000

Используемые условные знаки и обозначения:



Характерная точка границы объекта

47:16:0363001

Номер кадастрового квартала



Граница публичного сервитута




Граница земельного участка, учтенного в ЕГРН



Граница кадастрового квартала

57

Номер земельного участка, учтенного в ЕГРН



линия ВЛ 110 кВ Колпинская-2

Подпись

Никонова Е.С.



Дата 27 ноября 2023 г.



Ленинградская область
Кировский район
Отрадное городское поселение
город Отрадное

47:16:0201047

47:16:0911002

Ленинградская область
Кировский район
Отрадное городское поселение

105

№74

80

Масштаб 1:1000

Используемые условные знаки и обозначения:



Характерная точка границы объекта



Граница публичного сервитута



Граница кадастрового квартала

47:16:0363001

Номер кадастрового квартала



Граница населенного пункта



Граница земельного участка, учтенного в ЕГРН



Номер земельного участка, учтенного в ЕГРН



линия ВЛ 110 кВ Колпинская-2

Подпись  Никонова Е. С.

Дата 27 ноября 2023 г.



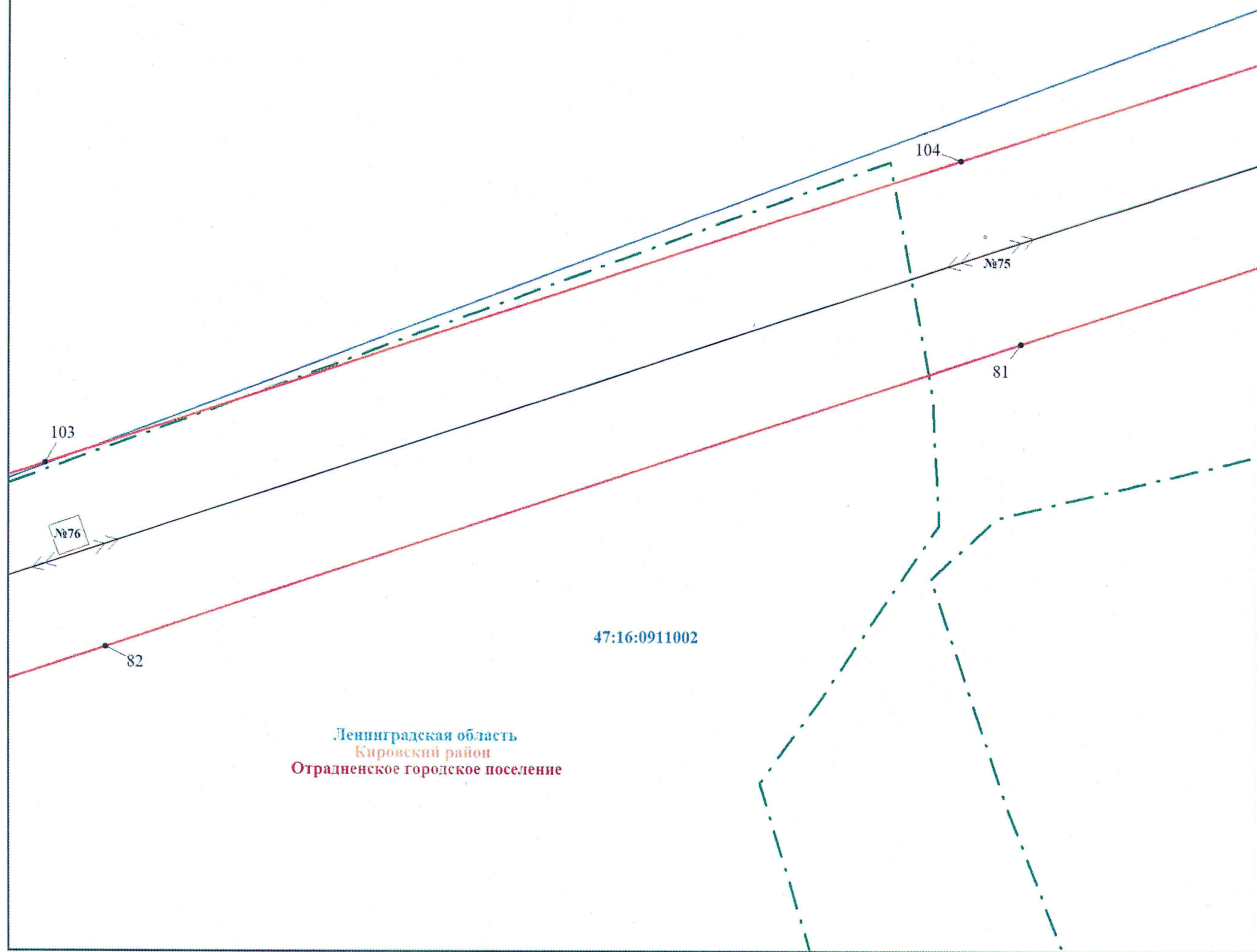


Ленинградская область
Кировский район
Отраденское городское поселение
город Отрадное

47:16:0201047

47:16:0911002

Ленинградская область
Кировский район
Отраденское городское поселение



Масштаб 1:1000

Используемые условные знаки и обозначения:



Характерная точка границы объекта



Граница публичного сервитута



Граница кадастрового квартала

47:16:0363001

Номер кадастрового квартала



Граница населенного пункта



Граница земельного участка, учтенного в ЕГРН



Номер земельного участка, учтенного в ЕГРН



линия ВЛ 110 кВ Колпинская-2

Подпись  Никонова Е.С.

Дата 27 ноября 2023 г.





Ленинградская область
Кировский район
Отраденское городское поселение
город Отрадное

47:16:0201047

102

№77

83

47:16:0911002

Ленинградская область
Кировский район
Отраденское городское поселение

Масштаб 1:1000

Используемые условные знаки и обозначения:



Характерная точка границы объекта



Граница публичного сервитута



Граница кадастрового квартала

47:16:0363001

Номер кадастрового квартала



Граница населенного пункта



Граница земельного участка, учтенного в ЕГРН

57

Номер земельного участка, учтенного в ЕГРН



линия ВЛ 110 кВ Колпинская-2

Подпись

Никонова Е. С.




Дата 27 ноября 2023 г.




Ленинградская область
Кировский район
Отраденское городское поселение
город Отрадное

47:16:0201047



Масштаб 1:1000

Используемые условные знаки и обозначения:



Характерная точка границы объекта

Граница публичного сервитута

Граница кадастрового квартала

47:16:0363001



57



Номер кадастрового квартала

Граница земельного участка, учтенного в ЕГРН

Номер земельного участка, учтенного в ЕГРН

линия ВЛ 110 кВ Колпинская-2

Подпись

Никонова Е.С.
СНИЛС
124-803-848 52
НИКОНОВА ЕЛЕНА СЕРГЕЕВНА

Дата 27 ноября 2023 г.



Ленинградская область
Кировский район
Отраденское городское поселение
город Отрадное

47:16:0201047


№79

Масштаб 1:1000

Используемые условные знаки и обозначения:



Характерная точка границы объекта



47:16:0363001


Номер кадастрового квартала



Граница публичного сервитута



Граница земельного участка, учтенного в ЕГРН



Граница кадастрового квартала



57

Номер земельного участка, учтенного в ЕГРН



линия ВЛ 110 кВ Колпинская-2

Подпись

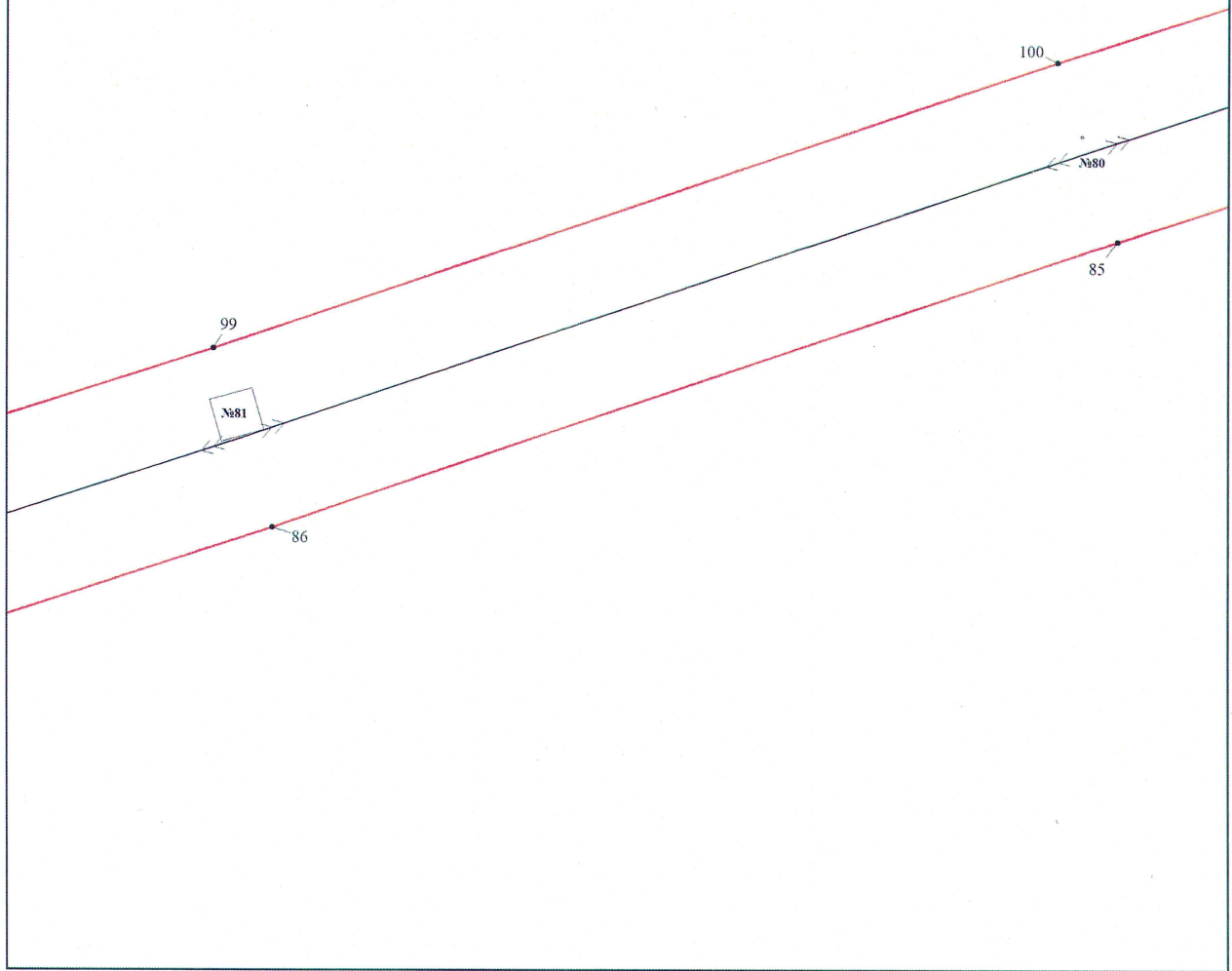

Никонова Е.С.
СНИЛС
124-803-848 52
НИКОНОВА ЕЛЕНА СЕРГЕЕВНА

Дата 27 ноября 2023 г.



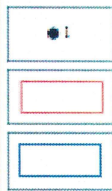
Ленинградская область
Кировский район
Отраденское городское поселение
город Отрадное

47:16:0201047



Масштаб 1:1000

Используемые условные знаки и обозначения:



Характерная точка границы объекта

Граница публичного сервитута

Граница кадастрового квартала

47:16:0363001

Номер кадастрового квартала

Граница земельного участка, учтенного в ЕГРН

Номер земельного участка, учтенного в ЕГРН

линия ВЛ 110 кВ Колпинская-2

Подпись

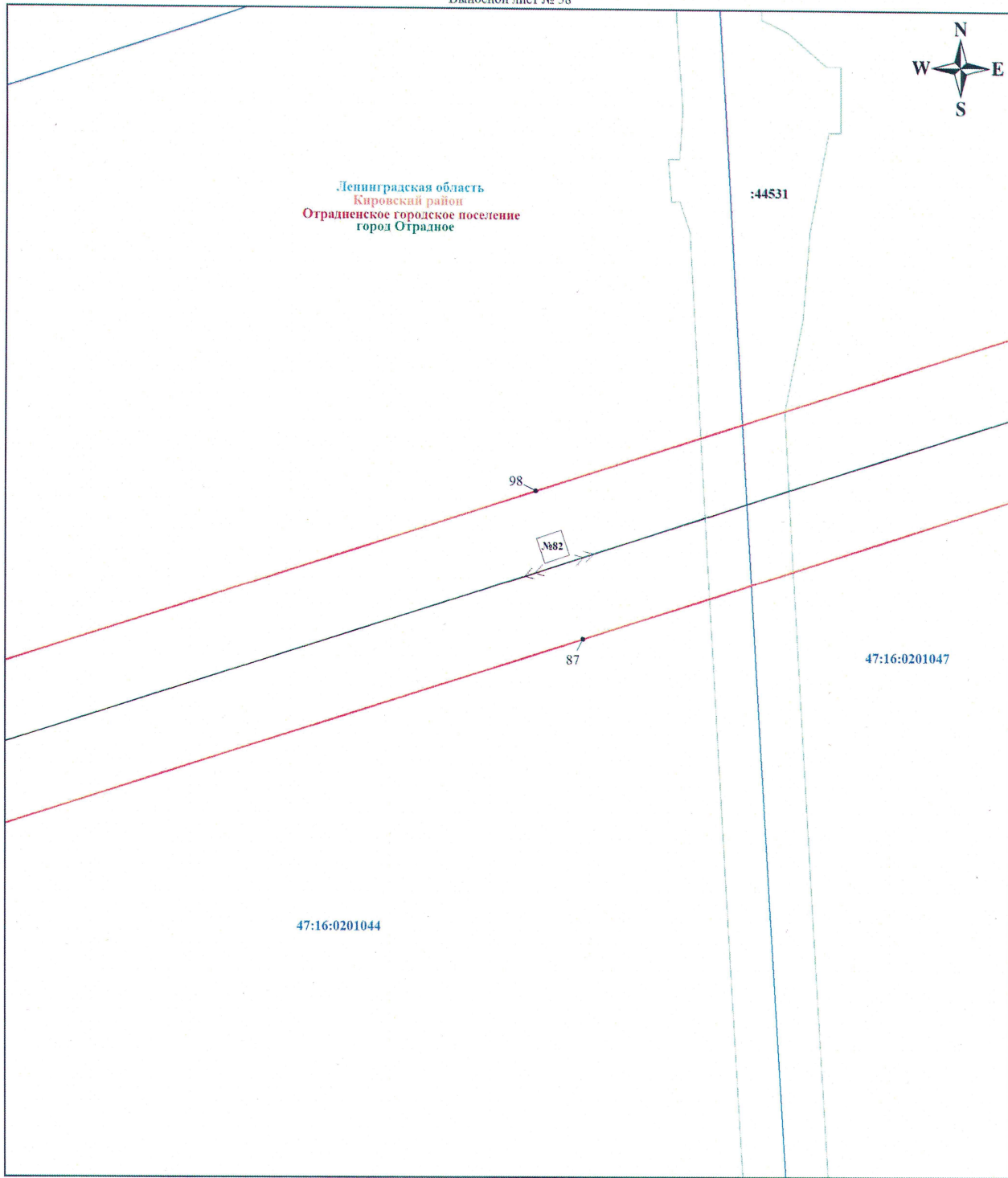
Никонова Е. С.
НИКОЛОВА ЕЛЕНА СЕРГЕЕВНА
САИИС
124-803-848 52
КАДАСТРОВЫЙ ИНЖЕНЕР

Никонова Е. С.

Дата 27 ноября 2023 г.

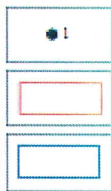


Ленинградская область
Кировский район
Отраденское городское поселение
город Отрадное



Масштаб 1:1000

Используемые условные знаки и обозначения:



Характерная точка границы объекта

Граница публичного сервитута

Граница кадастрового квартала

47:16:0363001



:57



Номер кадастрового квартала

Граница земельного участка, учтенного в ЕГРН

Номер земельного участка, учтенного в ЕГРН

линия ВЛ 110 кВ Колпинская-2

Подпись

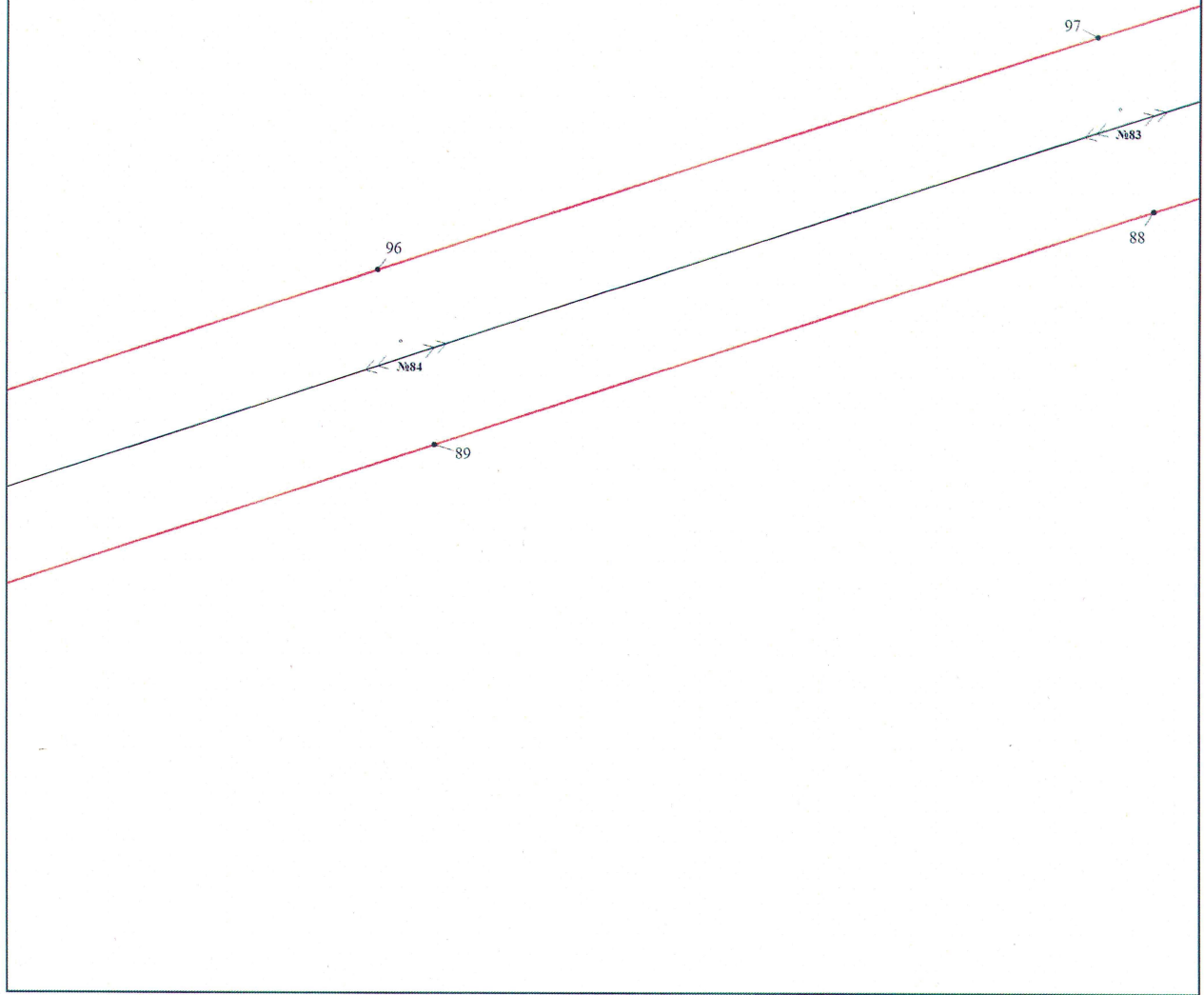
Никонова Е.С.
СНИЛС
124-803-848 52
НИКОНОВА ЕЛЕНА СЕРГЕЕВНА

Дата 27 ноября 2023 г.



Ленинградская область
Кировский район
Отраденское городское поселение
город Отрадное

47:16:0201044



Масштаб 1:1000

Используемые условные знаки и обозначения:




Характерная точка границы объекта

47:16:0363001

Номер кадастрового квартала




Граница публичного сервитута



Граница земельного участка, учтенного в ЕГРН



Граница кадастрового квартала



Номер земельного участка, учтенного в ЕГРН



линия ВЛ 110 кВ Колпинская-2


Подпись *Никонова Е.С.* Никонова Е.С.

Дата 27 ноября 2023 г.










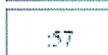

Ленинградская область
Кировский район
Отраденское городское поселение
город Отрадное



47:16:0201044

Масштаб 1:1000

Используемые условные знаки и обозначения:

- | | | | | |
|---|-----------------------------------|---|---------------|--|
|  | Характерная точка границы объекта |  | 47:16:0363001 | Номер кадастрового квартала |
|  | Граница публичного сервитута |  | 57 | Граница земельного участка, учтенного в ЕГРН |
|  | Граница кадастрового квартала |  | 57 | Номер земельного участка, учтенного в ЕГРН |
| | |  | | линия ВЛ 110 кВ Колпинская-2 |

Подпись  Никонова Е.С.



Дата 27 ноября 2023 г.














Ленинградская область
Кировский район
Отрадное городское поселение
город Отрадное

47:16:0201044

г. Санкт-Петербург
Внутригородское муниципальное
образование Санкт-Петербурга
город Колпино

Масштаб 1:1000

Используемые условные знаки и обозначения:

	Характерная точка границы объекта		Граница муниципального образования
	Граница публичного сервитута		Граница муниципального района
	Граница кадастрового квартала		Граница населенного пункта
	Номер кадастрового квартала		Граница земельного участка, учтенного в ЕГРН
	Граница внутригородского муниципального образования Санкт-Петербурга		Номер земельного участка, учтенного в ЕГРН
			линия ВЛ 110 кВ Колпинская-2

Подпись  Никонова В. С.

Дата 27 ноября 2023 г.

