



ЛЕНИНГРАДСКИЙ ОБЛАСТНОЙ КОМИТЕТ ПО УПРАВЛЕНИЮ
ГОСУДАРСТВЕННЫМ ИМУЩЕСТВОМ
(ЛЕНОБЛКОМИМУЩЕСТВО)

РАСПОРЯЖЕНИЕ

27 февраля 2024 года

№ 232

Санкт-Петербург

Об установлении публичного сервитута для использования земельных участков в целях эксплуатации объекта электросетевого хозяйства регионального значения «ВЛ 110 кВ Рощинская-3/Северная-4»

На основании статьи 23, главы V.7 Земельного кодекса Российской Федерации, Схемы территориального планирования Ленинградской области в области электроэнергетики, утвержденной постановлением Правительства Ленинградской области от 17.06.2021 № 381, в соответствии с пунктом 2.41 Положения о Ленинградском областном комитете по управлению государственным имуществом, утвержденного постановлением Правительства Ленинградской области от 23.04.2010 № 102, и в связи с ходатайством публичного акционерного общества «Россети Ленэнерго» (ОГРН 1027809170300, ИНН 7803002209, адрес местонахождения: 197227, Российская Федерация, Санкт-Петербург, вн. тер. г. МО Озеро Долгое, ул. Гаккелевская, д. 21, лит. а, e-mail: office@lenenergo.ru) от 30.01.2024 № 3756035437:

1. Установить публичный сервитут в отношении земельных участков согласно приложению 1.

Цель установления публичного сервитута – в целях эксплуатации объекта электросетевого хозяйства регионального значения «ВЛ 110 кВ Рощинская-3/Северная-4».

2. Утвердить границы публичного сервитута согласно приложению 2.

3. Публичный сервитут устанавливается на срок 49 лет.

4. Публичному акционерному обществу «Россети Ленэнерго» в течение 30 рабочих дней с даты издания настоящего распоряжения и далее ежегодно представлять в Леноблкомимущество график проведения работ при осуществлении деятельности, для обеспечения которой устанавливается публичный сервитут.

5. В течение пяти рабочих дней со дня издания настоящего распоряжения отделу формирования и учета земельных ресурсов Леноблкомимущества:

5.1. обеспечить размещение распоряжения на официальном сайте комитета (<http://kugi.lenobl.ru>) в информационно-телекоммуникационной сети "Интернет";

5.2. направить копию распоряжения в Управление Федеральной службы государственной регистрации, кадастра и картографии по Ленинградской области;

5.3. обеспечить направление копии распоряжения владельцу публичного сервитута, а также сведения, предусмотренные подпунктом 5 пункта 7 статьи 39.43 Земельного кодекса Российской Федерации.

6. Публичное акционерное общество «Россети Ленэнерго» обязано привести земельные участки в состояние, пригодное для использования в соответствии с видом разрешенного использования, снести инженерное сооружение, размещенное на основании публичного сервитута, в сроки предусмотренные пунктом 8 статьи 39.50 Земельного кодекса Российской Федерации.

7. Публичный сервитут считается установленным со дня внесения сведений о нём в Единый государственный реестр недвижимости.
8. Контроль за исполнением распоряжения оставляю за собой.

Заместитель
председателя комитета



Г.В.Давыдова

Перечень земельных участков, в отношении которых устанавливается публичный сервитут

№ п/п	Кадастровый номер земельного участка	Адрес земельного участка
1	47:08:0173003:10	Ленинградская область, Всеволожский район, массив Белоостров, ДНТ "Лесное", уч. 98
2	47:08:0173003:21	Ленинградская область, Всеволожский район, массив Белоостров, ДНТ "Лесное", ул. Речная, уч. № 100
3	47:08:0173003:24	Ленинградская область, Всеволожский район, массив Белоостров, ДНТ "Лесное"
4	47:08:0173003:23	Ленинградская область, Всеволожский район, массив Белоостров, ДНТ "Лесное"
5	47:08:0173003:22	Ленинградская область, Всеволожский район, массив Белоостров, ДНТ "Лесное"
6	47:08:0173003:36	Российская Федерация, Ленинградская область, Всеволожский муниципальный район, Сертоловское городское поселение, массив Белоостров, ДНТ "Лесное", улица Речная, участок №107
7	47:08:0173003:16	Ленинградская область, Всеволожский район, массив Белоостров, ДНТ "Лесное", ул. Речная, дом 3, уч.№102
8	47:08:0173001:24	Ленинградская область, Всеволожский район, массив Белоостров, ДНТ "Лесное", уч. №4
9	47:08:0173003:20	Ленинградская область, Всеволожский район, массив Белоостров, ДНТ "Лесное", ул. Дачная, дом 64, уч.№104
10	47:08:0173001:36	Ленинградская область, Всеволожский район, массив Белоостров, ДНТ "Лесное", уч.№35
11	47:08:0173001:17	Ленинградская область, Всеволожский район, массив Белоостров, ДНТ "Лесное", уч. 34
12	47:08:0173001:37	Ленинградская область, Всеволожский район, массив Белоостров, ДНТ "Лесное", уч.№59
13	47:08:0173001:68	Ленинградская область, Всеволожский район, массив Белоостров, ДНТ "Лесное", участок № 60
14	47:08:0173001:45	Ленинградская область, Всеволожский район, массив Белоостров, ДНТ "Лесное"
15	47:08:0173001:75	Ленинградская область, Всеволожский район, массив «Белоостров», ДНТ «Лесное»
16	47:07:0463002:8	Ленинградская область, Всеволожский район, массив Белоостров, ДНТ "Поляна-2", ул. Лесная, уч. №16

17	47:07:0479001:2406	Российская Федерация, Ленинградская область, Всеволожский муниципальный район, Юкковское сельское поселение, территория СНТ "Терра-Выборгское", земельный участок 2ОП
18	47:07:0479001:145	Ленинградская область, Всеволожский район, массив "Белоостров", уч.№8
19	47:07:0000000:91509	Ленинградская область, р-н Всеволожский, Юкковское сельское поселение
20	47:07:0479001:902	Ленинградская область, Всеволожский район, массив Белоостров, уч. №7
21	47:07:0479001:1810	Ленинградская область, Всеволожский район
22	47:07:0479001:1758	Ленинградская область, Всеволожский район
23	47:07:0479001:1772	Ленинградская область, Всеволожский район, урочище Заболотье
24	47:07:0479001:1761	Ленинградская область, Всеволожский район
25	47:07:0479001:1769	Ленинградская область, Всеволожский район, урочище Заболотье
26	47:07:0479001:1768	Ленинградская область, Всеволожский район
27	47:07:0479001:505	Российская Федерация, Ленинградская область, Всеволожский муниципальный район, Юкковское сельское поселение, тер. ТСН "Скандинавские высоты", з/у 142
28	47:07:0479001:2114	Ленинградская область, Всеволожский муниципальный район
29	47:07:0479001:4012	Российская Федерация, Ленинградская область, Всеволожский муниципальный район, Юкковское сельское поселение, ур. Заболотье
30	47:07:0479001:4054	Российская Федерация, Ленинградская область, Всеволожский район, Юкковское сельское поселение, ур. Заболотье
31	47:07:0479001:4098 (контур 2)	Российская Федерация, Ленинградская область, Всеволожский район, Юкковское сельское поселение, ур. Заболотье
32	47:07:0479001:4049	Российская Федерация, Ленинградская область, Всеволожский район, Юкковское сельское поселение, ур. Заболотье
33	47:07:0479001:4098 (контур 1)	Российская Федерация, Ленинградская область, Всеволожский район, Юкковское сельское поселение, ур. Заболотье
34	47:07:0479001:4073	Российская Федерация, Ленинградская область, Всеволожский район, Юкковское сельское поселение, ур. Заболотье
35	47:07:0479001:4097	Российская Федерация, Ленинградская область, Всеволожский район, Юкковское сельское поселение, ур. Заболотье

36	47:07:0479001:4022	Российская Федерация, Ленинградская область, Всеволожский муниципальный район, Юкковское сельское поселение, ур. Заболотье
37	47:07:0479001:4072	Российская Федерация, Ленинградская область, Всеволожский район, Юкковское сельское поселение, ур. Заболотье
38	47:07:0479001:4018	Российская Федерация, Ленинградская область, Всеволожский муниципальный район, Юкковское сельское поселение, ур. Заболотье
39	47:07:0479001:4019	Российская Федерация, Ленинградская область, Всеволожский муниципальный район, Юкковское сельское поселение, ур. Заболотье
40	47:07:0479001:4021	Российская Федерация, Ленинградская область, Всеволожский муниципальный район, Юкковское сельское поселение, ур. Заболотье
41	47:07:0479001:4020	Российская Федерация, Ленинградская область, Всеволожский муниципальный район, Юкковское сельское поселение, ур. Заболотье
42	47:07:0479001:564	Ленинградская область, Всеволожский район, ЛНП "Солнечное", участок Сосновый Бор, №28
43	47:07:0479001:4124	Российская Федерация, Ленинградская область, Всеволожский район
44	47:07:0479001:560	Ленинградская область, Всеволожский район, ДНП "Солнечное", Участок Сосновый Бор, №6
45	47:07:0479001:567	Российская Федерация, Ленинградская область, Всеволожский муниципальный район, Юкковское сельское поселение, тер. ДНП "Солнечное-Сосновый Бор", з/у 7
46	47:07:0479001:559	Ленинградская область, Всеволожский район, ДНП "Солнечное", участок Сосновый Бор, №5
47	47:07:0479001:569	Ленинградская область, Всеволожский район, ДНП "Солнечное", участок Сосновый Бор, №9
48	47:07:0479001:558	Ленинградская область, Всеволожский район, ДНП "Солнечное", участок Сосновый Бор, уч. №4
49	47:07:0478001:819	Ленинградская область, Всеволожский район, Приозерское лесничество, Меднозаводское участковое лесничество, кварталы 26,27,33,40,41,42,43,44,45

местоположения границ населенных пунктов, территориальных зон, особо охраняемых природных территорий, зон с особыми условиями использования территории

Публичный сервитут под объект электросетевого хозяйства "ВЛ 110 кВ Роцинская-3/Северная-4"
(наименование объекта, местоположение границ которого описано (далее - объект))

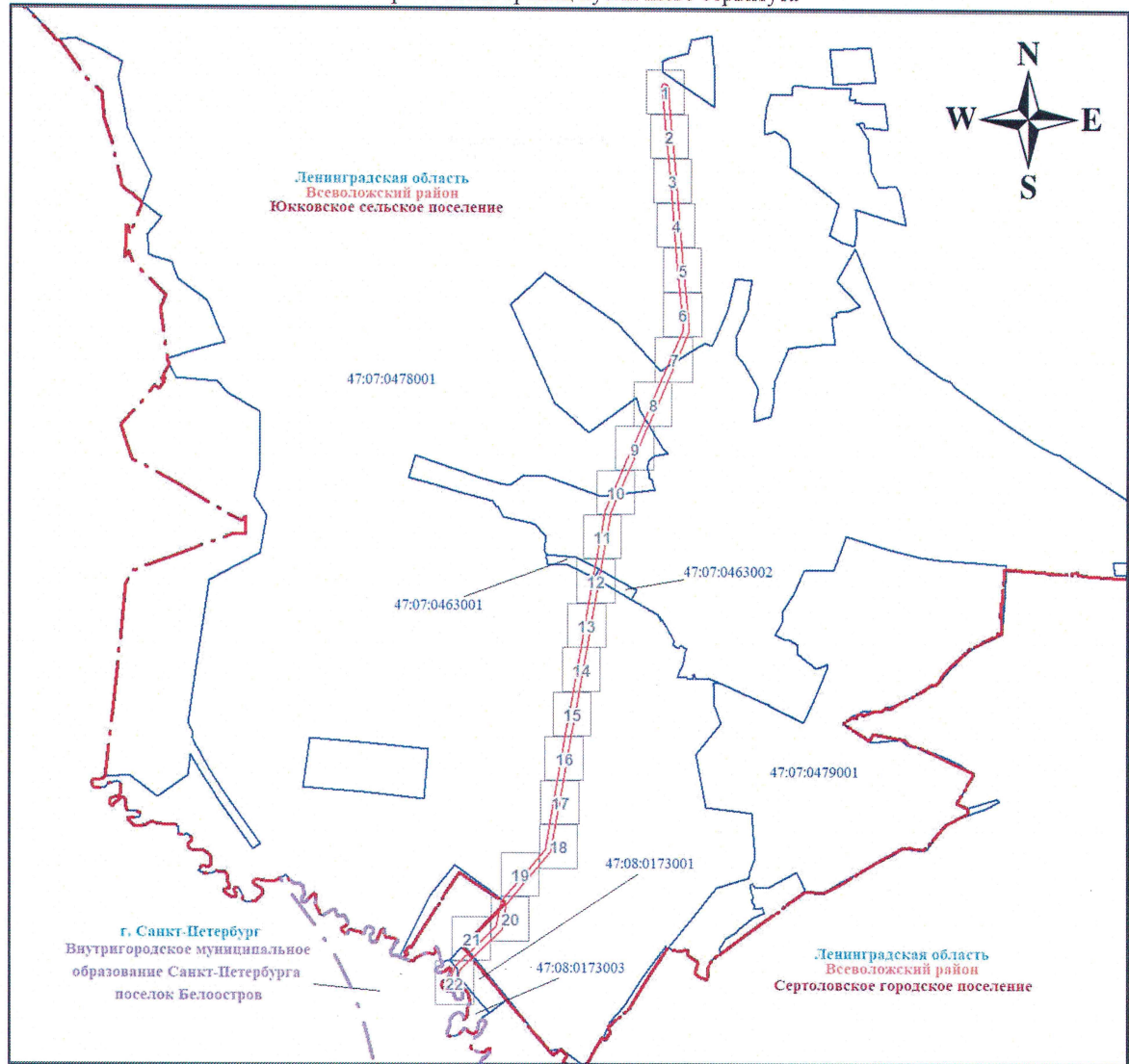
Раздел 1

Сведения об объекте		
№ п/п	Характеристики объекта	Описание характеристик
1	2	3
1	Местоположение объекта	Ленинградская область, Всеволожский м.р-н, Сертоловское г.п., Ленинградская область, Всеволожский м.р-н, Юкковское с.п.
2	Площадь объекта ± величина погрешности определения площади ($P \pm \Delta P$), м ²	259202 ± 178
3	Иные характеристики объекта	1. Публичный сервитут под объект электросетевого хозяйства. Цель установления: в соответствии с п. 1 ст. 39.37 Земельного Кодекса Российской Федерации публичный сервитут устанавливается для эксплуатации объекта электросетевого хозяйства "ВЛ 110 кВ Роцинская-3/Северная-4" являющегося объектом регионального значения, необходимым для организации электроснабжения населения и подключения (технологического присоединения) к сетям инженерно-технического обеспечения. Срок публичного сервитута: 49 лет. Наименование объекта публичного сервитута: ВЛ 110 кВ Роцинская-3/Северная-4 Кадастровый район: 47:00

Раздел 2






Сведения о местоположении границ объекта					
1. Система координат МСК-47, зона 2					
2. Сведения о характерных точках границ объекта					
Обозначение характерных точек границ	Координаты, м		Метод определения координат характерной точки	Средняя квадратическая погрешность положения характерной точки (M), м	Описание обозначения точки на местности (при наличии)
	X	Y			
1	2	3	4	5	6
1	468557.08	2197828.30	Аналитический метод	0.1	-
2	468559.62	2197838.33	Аналитический метод	0.1	-
3	468556.80	2197848.29	Аналитический метод	0.1	-
4	468549.37	2197855.52	Аналитический метод	0.1	-
5	468541.61	2197857.95	Аналитический метод	0.1	-
6	468461.08	2197865.99	Аналитический метод	0.1	-
7	468258.22	2197883.67	Аналитический метод	0.1	-
8	468036.52	2197903.66	Аналитический метод	0.1	-
9	467780.50	2197926.23	Аналитический метод	0.1	-
10	467579.23	2197944.62	Аналитический метод	0.1	-
11	467361.04	2197964.10	Аналитический метод	0.1	-
12	467147.35	2197983.01	Аналитический метод	0.1	-
13	466908.30	2198005.86	Аналитический метод	0.1	-
14	466733.70	2197931.67	Аналитический метод	0.1	-

Сведения о местоположении границ объекта					
1. Система координат МСК-47, зона 2					
2. Сведения о характерных точках границ объекта					
Обозначение характерных точек границ	Координаты, м		Метод определения координат характерной точки	Средняя квадратическая погрешность положения характерной точки (Мг), м	Описание обозначения точки на местности (при наличии)
	X	Y			
15	466566.59	2197860.21	Аналитический метод	0.1	-
16	466392.15	2197785.64	Аналитический метод	0.1	-
17	466232.60	2197717.04	Аналитический метод	0.1	-
18	466014.35	2197623.35	Аналитический метод	0.1	-
19	465783.69	2197525.26	Аналитический метод	0.1	-
20	465684.97	2197484.17	Аналитический метод	0.1	-
21	465589.43	2197466.46	Аналитический метод	0.1	-
22	465433.11	2197439.10	Аналитический метод	0.1	-
23	465275.95	2197411.33	Аналитический метод	0.1	-
24	465023.78	2197367.79	Аналитический метод	0.1	-
25	464820.62	2197331.11	Аналитический метод	0.1	-
26	464606.14	2197293.53	Аналитический метод	0.1	-
27	464406.58	2197258.61	Аналитический метод	0.1	-
28	464197.97	2197222.19	Аналитический метод	0.1	-
29	464001.31	2197187.36	Аналитический метод	0.1	-
30	463804.02	2197152.82	Аналитический метод	0.1	-
31	463616.93	2197119.94	Аналитический метод	0.1	-
32	463396.95	2197082.15	Аналитический метод	0.1	-
33	463217.12	2196928.79	Аналитический метод	0.1	-
34	463046.39	2196784.23	Аналитический метод	0.1	-
35	462877.70	2196751.56	Аналитический метод	0.1	-
36	462735.23	2196606.31	Аналитический метод	0.1	-
37	462604.34	2196472.12	Аналитический метод	0.1	-
38	462461.85	2196419.75	Аналитический метод	0.1	-
39	462463.73	2196416.06	Аналитический метод	0.1	-
40	462462.61	2196386.97	Аналитический метод	0.1	-
41	462463.77	2196377.83	Аналитический метод	0.1	-
42	462626.61	2196437.66	Аналитический метод	0.1	-
43	462763.81	2196578.33	Аналитический метод	0.1	-
44	462897.53	2196714.67	Аналитический метод	0.1	-
45	463064.37	2196746.94	Аналитический метод	0.1	-
46	463243.05	2196898.33	Аналитический метод	0.1	-
47	463414.70	2197044.59	Аналитический метод	0.1	-
48	463623.80	2197080.54	Аналитический метод	0.1	-
49	463810.93	2197113.41	Аналитический метод	0.1	-
50	464008.24	2197147.96	Аналитический метод	0.1	-
51	464204.92	2197182.80	Аналитический метод	0.1	-
52	464413.47	2197219.20	Аналитический метод	0.1	-
53	464613.04	2197254.13	Аналитический метод	0.1	-
54	464827.69	2197291.74	Аналитический метод	0.1	-
55	465030.81	2197328.42	Аналитический метод	0.1	-
56	465282.88	2197371.93	Аналитический метод	0.1	-
57	465440.05	2197399.70	Аналитический метод	0.1	-
58	465596.62	2197427.11	Аналитический метод	0.1	-
59	465696.48	2197445.63	Аналитический метод	0.1	-
60	465799.28	2197488.41	Аналитический метод	0.1	-
61	466030.10	2197586.58	Аналитический метод	0.1	-



Масштаб 1:44209

Используемые условные знаки и обозначения:

	Граница публичного сервитута		47:08:0173001	Номер кадастрового квартала
	Граница кадастрового квартала			Граница внутригородского муниципального образования Санкт-Петербурга
				Граница муниципального образования

Подпись  Никонова Е. С.

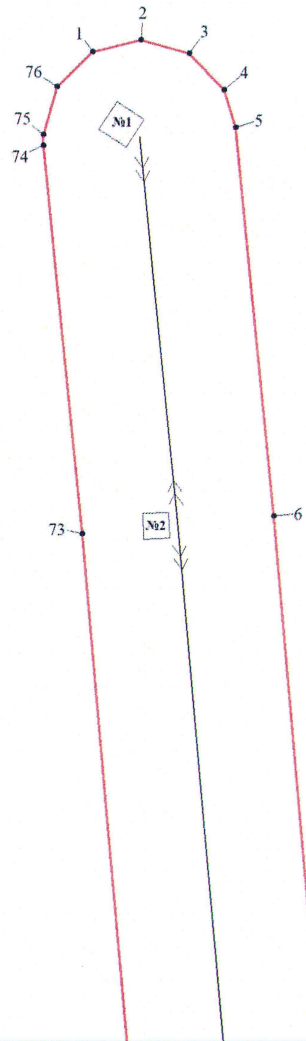
Дата 28 ноября 2023 г.






Ленинградская область
Всеволожский район
Южковское сельское поселение

47:07:0478001



Масштаб 1:1000

Используемые условные знаки и обозначения:



Характерная точка границы объекта

47:08:0173001

Номер кадастрового квартала



Граница публичного сервитута




Граница земельного участка, учтенного в ЕГРН



Граница кадастрового квартала

24

Номер земельного участка, учтенного в ЕГРН



линия ВЛ 110 кВ Родинская-3/Северная-4

Подпись



Никонова Е. С.

Дата 28 ноября 2023 г.



Ленинградская область
Всеволожский район
Южковское сельское поселение

47:07:0478001

72

№3

7

Масштаб 1:1000

Используемые условные знаки и обозначения:



Характерная точка границы объекта

47:08:0173001

Номер кадастрового квартала



Граница публичного сервитута



Граница земельного участка, учтенного в ЕГРН



Граница кадастрового квартала

24

Номер земельного участка, учтенного в ЕГРН



линия ВЛ 110 кВ Рошкинская-3/Северная-4

Подпись

Никонова Е. С.
НИКОНОВА ЕЛЕНА СЕРГЕЕВНА
САНИТС
124-803-848 52

Никонова Е. С.

Дата 28 ноября 2023 г.

Раздел 4
План границ объекта
Выносной лист № 3



47:07:0478001

Ленинградская область
Всеноложский район
Южковское сельское поселение

71

№4

8


70

№5

9

Масштаб 1:1000

Используемые условные знаки и обозначения:



Характерная точка границы объекта



Граница публичного сервитута



Граница кадастрового квартала

47:08:0173001

Номер кадастрового квартала



Граница земельного участка, учтенного в ЕГРН

24

Номер земельного участка, учтенного в ЕГРН



линия ВЛ 110 кВ Рошкинская-3/Северная-4

Подпись  Никонова Е. С.

Дата 28 ноября 2023 г.





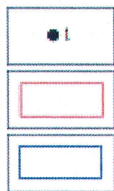
Ленинградская область
Всеволожский район
Юкковское сельское поселение

47:07:0478001

69 10 86

Масштаб 1:1000

Используемые условные знаки и обозначения:



Характерная точка границы объекта

Граница публичного сервитута

Граница кадастрового квартала

47:08:0173001

Номер кадастрового квартала



Граница земельного участка, учтенного в ЕГРН

24

Номер земельного участка, учтенного в ЕГРН



линия ВЛ 110 кВ Рошкинская-3/Северная-4

Подпись *Никонова Е. С.* Никонова Е. С.



Дата 28 ноября 2023 г.



47:07:0478001

Ленинградская область
Всеволожский район
Южковское сельское поселение

68

№7

11

Масштаб 1:1000

Используемые условные знаки и обозначения:



Характерная точка границы объекта

47:08:0173001


Номер кадастрового квартала



Граница публичного сервитута




Граница земельного участка, учтенного в ЕГРН



Граница кадастрового квартала

24

Номер земельного участка, учтенного в ЕГРН



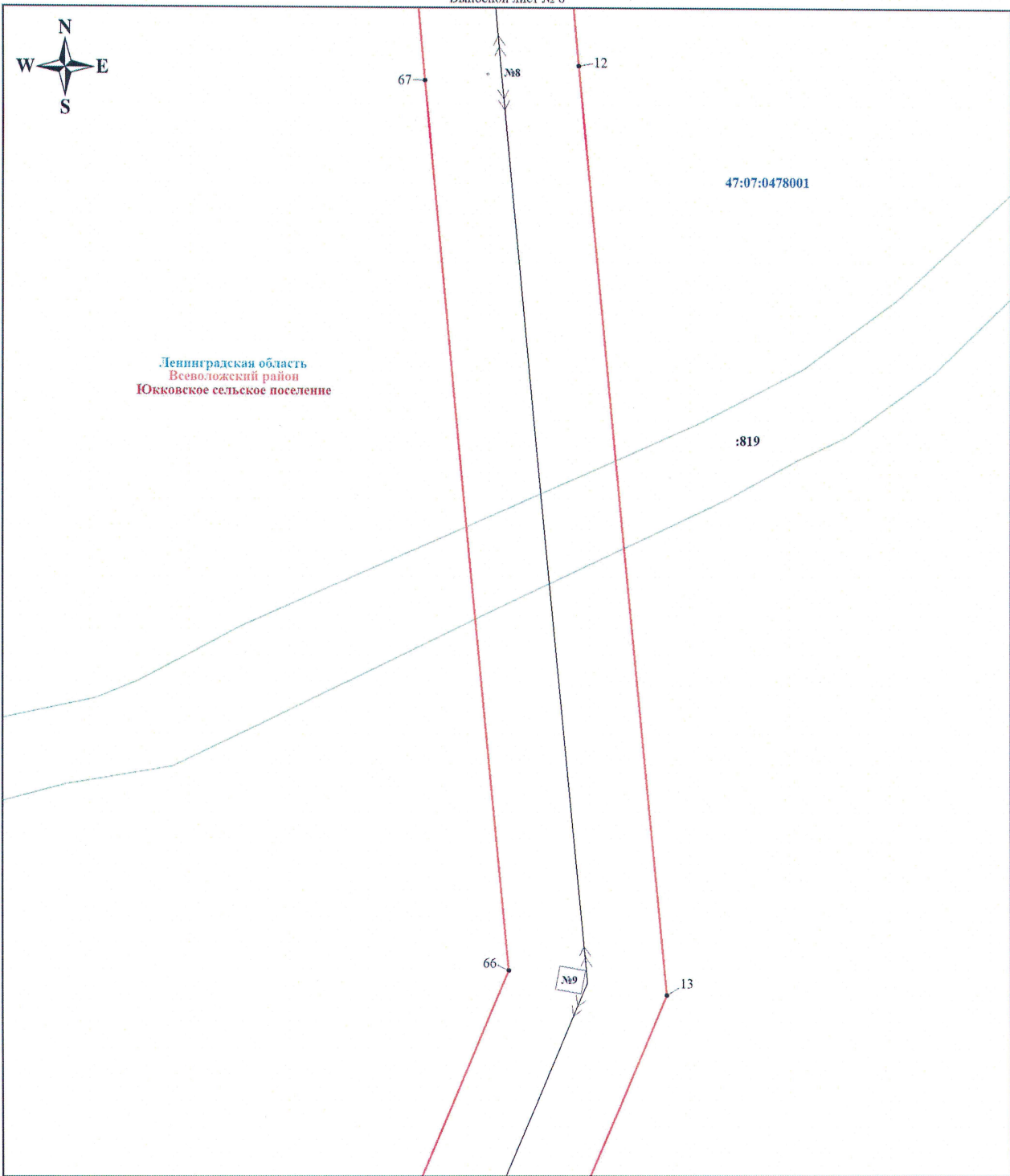
линия ВЛ 110 кВ Родинская-3/Северная-4

Подпись  Никонова Е. С.

Дата 28 ноября 2023 г.



Раздел 4
План границ объекта
Выносной лист № 6



Масштаб 1:1000

Используемые условные знаки и обозначения:

- | | | | |
|--|-----------------------------------|--|--|
| | Характерная точка границы объекта | | Номер кадастрового квартала |
| | Граница публичного сервитута | | Граница земельного участка, учтенного в ЕГРН |
| | Граница кадастрового квартала | | Номер земельного участка, учтенного в ЕГРН |
| | | | линия ВЛ 110 кВ Рошинская-3/Северная-4 |

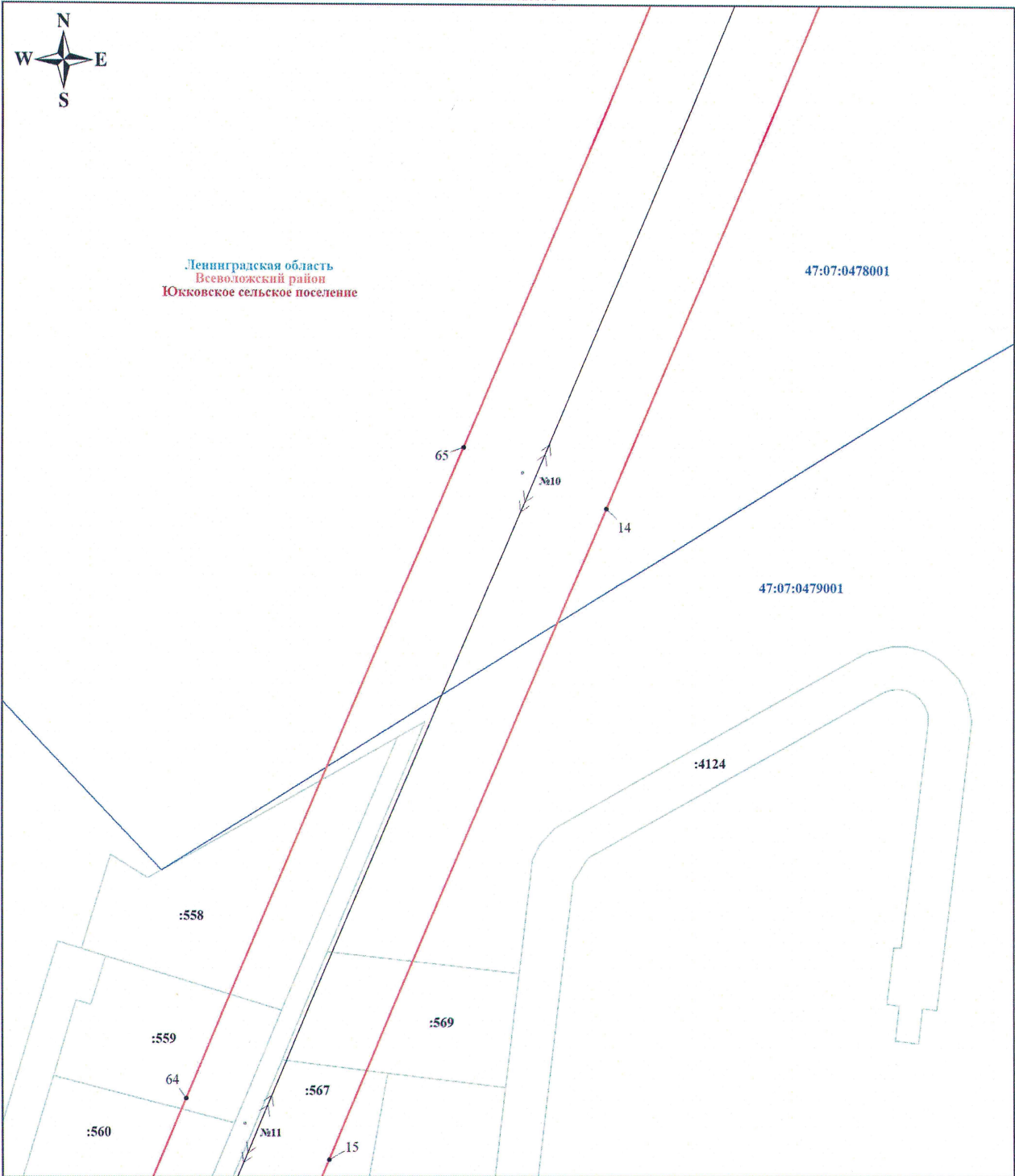
Подпись *Никонова Е. С.* Никонова Е. С.



Дата 28 ноября 2023 г.

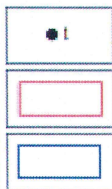


Ленинградская область
Всеволожский район
Южковское сельское поселение



Масштаб 1:1000

Используемые условные знаки и обозначения:



Характерная точка границы объекта

Граница публичного сервитута


Граница кадастрового квартала

47:08:0173001


Номер кадастрового квартала



Граница земельного участка, учтенного в ЕГРН



Номер земельного участка, учтенного в ЕГРН



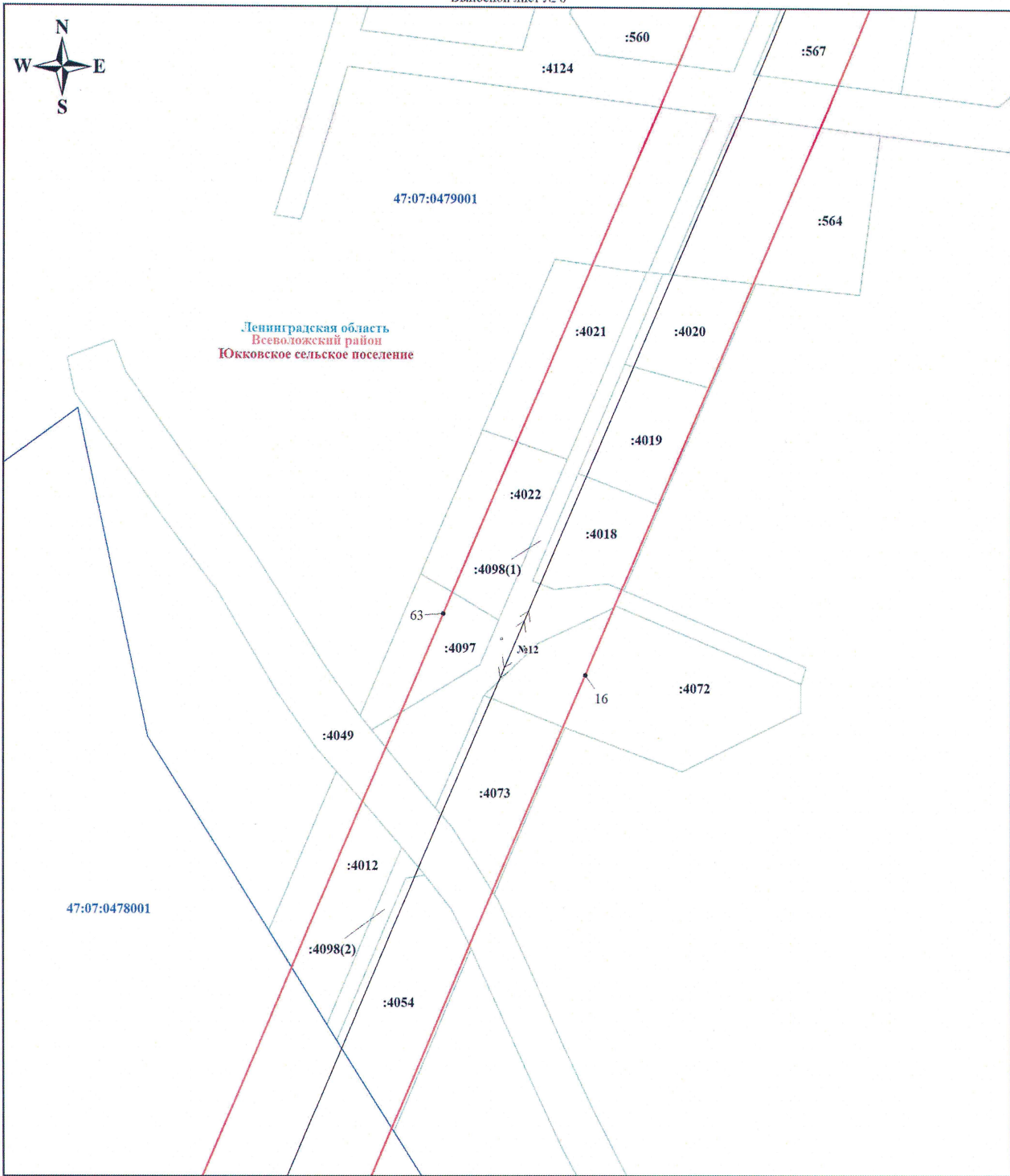
линия ВЛ 110 кВ Рошинская-3/Северная-4

Подпись



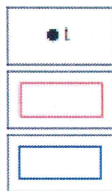
Никонова Е. С.

Дата 28 ноября 2023 г.



Масштаб 1:1000

Используемые условные знаки и обозначения:




Характерная точка границы объекта

Граница публичного сервитута

Граница кадастрового квартала

47:08:0173001



:24



Номер кадастрового квартала

Граница земельного участка, учтенного в ЕГРН

Номер земельного участка, учтенного в ЕГРН

линия ВЛ 110 кВ Рошкинская-3/Северная-4

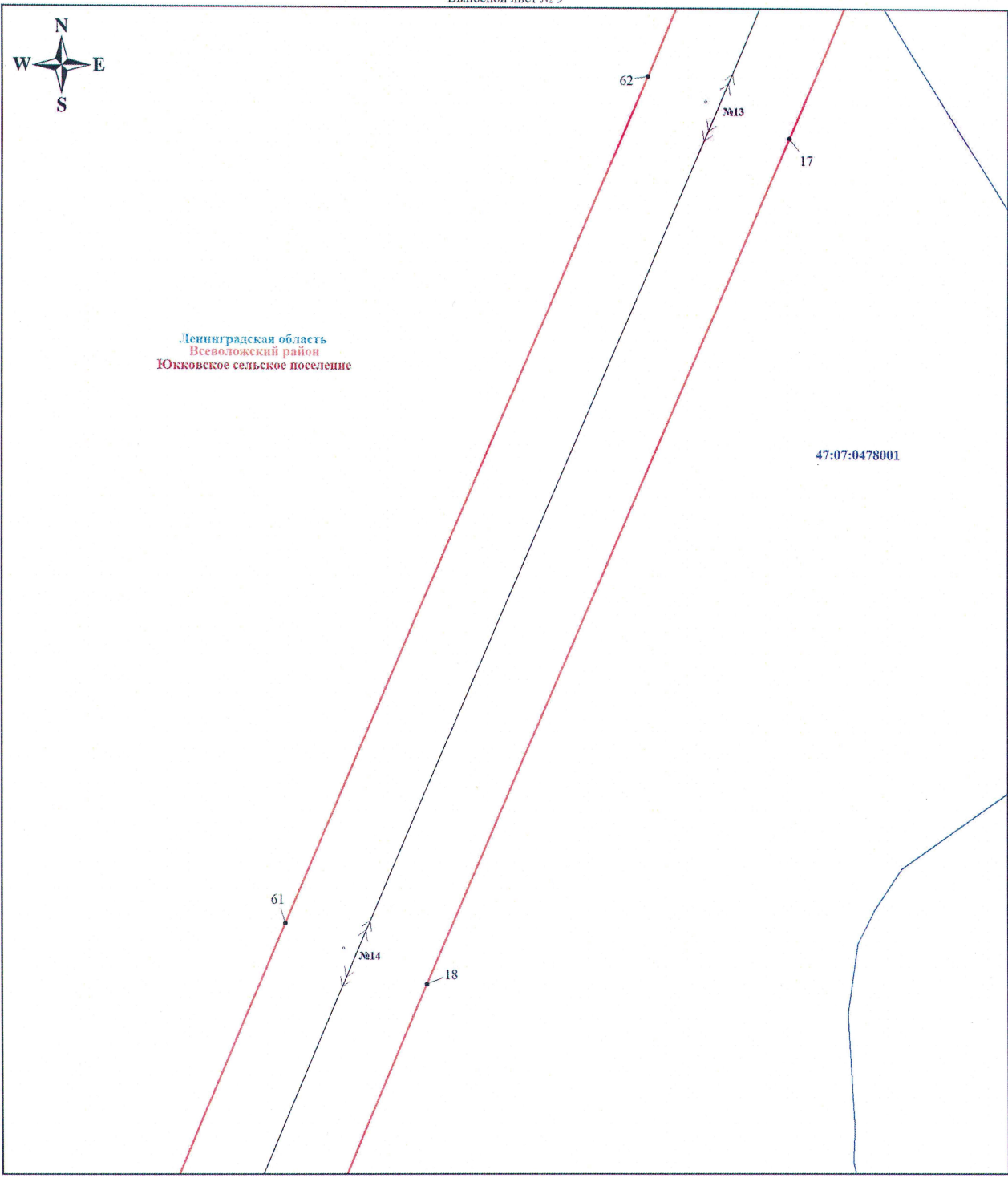
Подпись  Никонова Е. С.



Дата 28 ноября 2023 г.



Ленинградская область
Всеволожский район
Южковское сельское поселение



Масштаб 1:1000

Используемые условные знаки и обозначения:

	Характерная точка границы объекта		Граница публичного сервитута		Граница кадастрового квартала		линия ВЛ 110 кВ Ропшинская-3/Северная-4
	47:08:0173001	№13	№14	24	47:07:0478001		

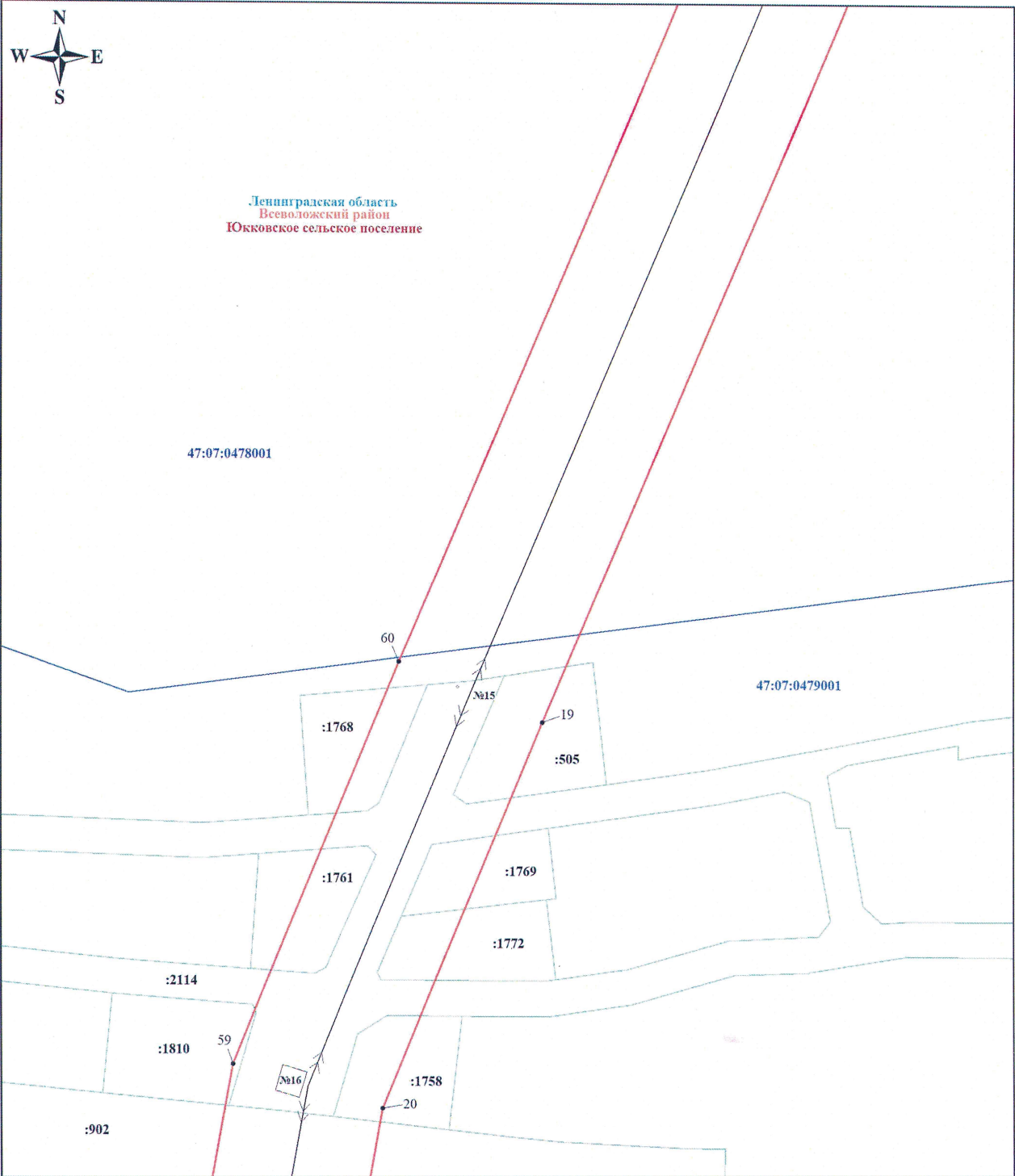
Подпись Никонова Е.С.



Дата 28 ноября 2023 г.

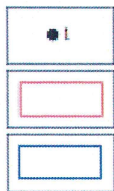


Ленинградская область
Всеволожский район
Южковское сельское поселение



Масштаб 1:1000

Используемые условные знаки и обозначения:



Характерная точка границы объекта

Граница публичного сервитута

Граница кадастрового квартала

47:08:0173001



:24



Номер кадастрового квартала

Граница земельного участка, учтенного в ЕГРН

Номер земельного участка, учтенного в ЕГРН

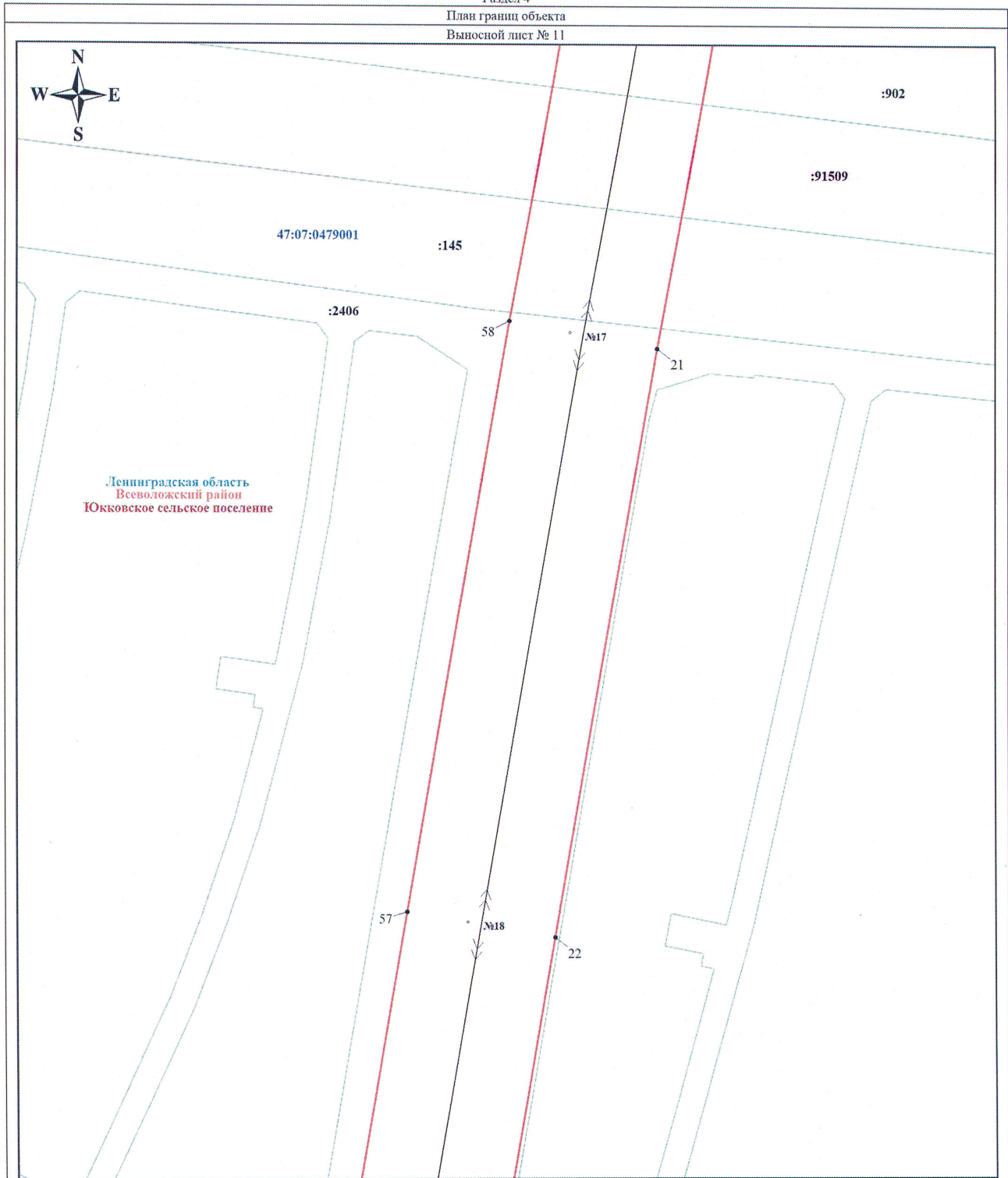
линия ВЛ 110 кВ Рошкинская-3/Северная-4

Подпись



Никонова Е. С.

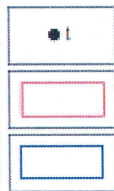
Дата 28 ноября 2023 г.



Ленинградская область
Всеволожский район
Южковское сельское поселение

Масштаб 1:1000

Используемые условные знаки и обозначения:



Характерная точка границы объекта

Граница публичного сервитута

Граница кадастрового квартала

47:08:0173001



:24



Номер кадастрового квартала

Граница земельного участка, учтенного в ЕГРН

Номер земельного участка, учтенного в ЕГРН

линия ВЛ 110 кВ Рощинская-3/Северная-4

Подпись *Никонова Е. С.* Никонова Е. С.

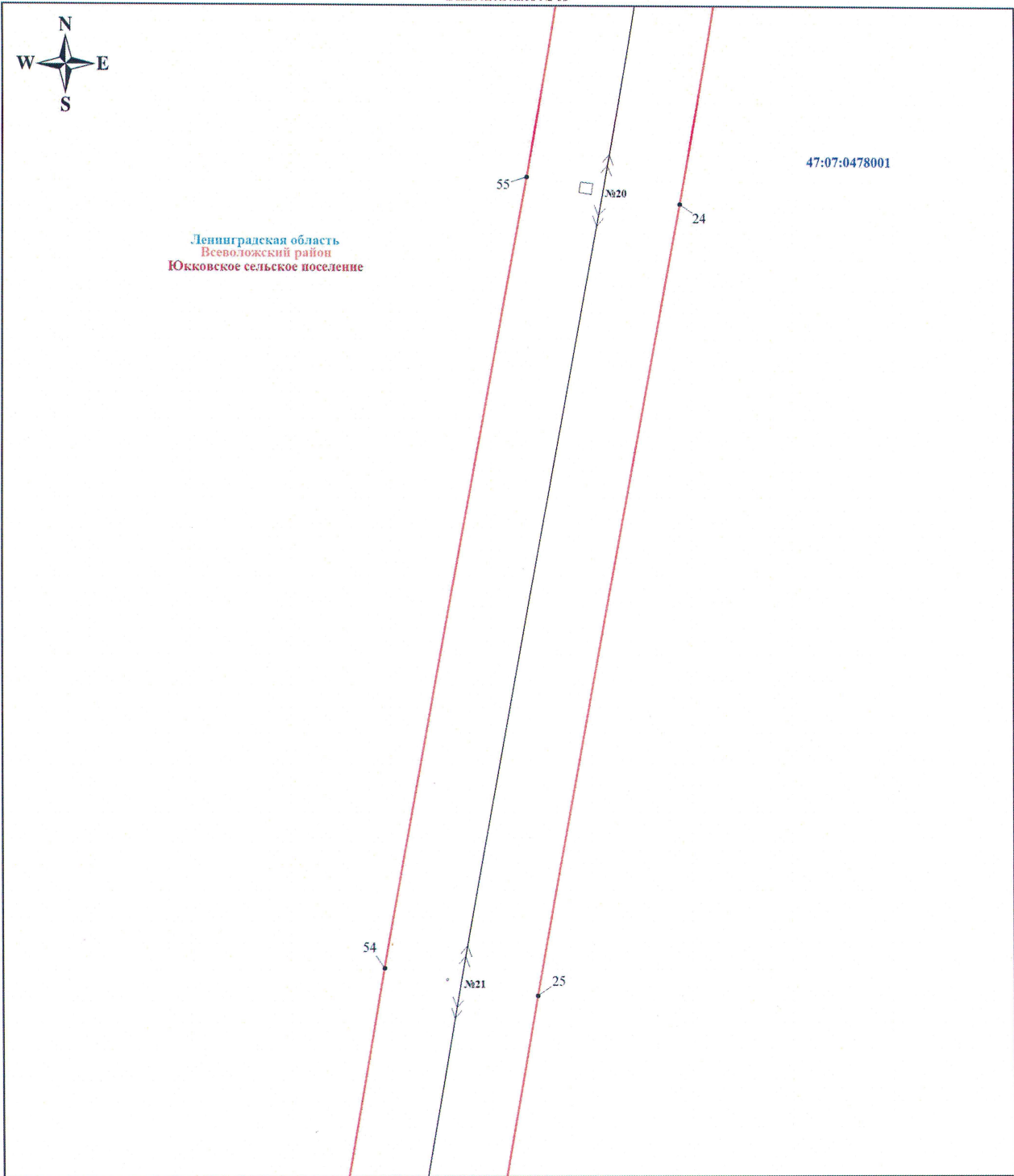


Дата 28 ноября 2023 г.



Ленинградская область
Всеволожский район
Южковское сельское поселение

47:07:0478001




Масштаб 1:1000

Используемые условные знаки и обозначения:



Характерная точка границы объекта



Номер кадастрового квартала




Граница публичного сервитута




Граница земельного участка, учтенного в ЕГРН



Граница кадастрового квартала



Номер земельного участка, учтенного в ЕГРН



линия ВЛ 110 кВ Рошинская-3/Северная-4

Подпись

Никонова Е. С.




Дата 28 ноября 2023 г.



Ленинградская область
Всеволожский район
Южковское сельское поселение

47:07:0478001



Масштаб 1:1000

Используемые условные знаки и обозначения:



Характерная точка границы объекта

47:08:0173001

Номер кадастрового квартала



Граница публичного сервитута




Граница земельного участка, учтенного в ЕГРН



Граница кадастрового квартала

24

Номер земельного участка, учтенного в ЕГРН



линия ВЛ 110 кВ Родинская-3/Северная-4

Подпись

Никонова Е. С.
Никонова Е. С.



Дата 28 ноября 2023 г.



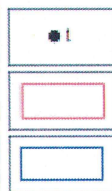
47:07:0478001

Ленинградская область
Всеволожский район
Южковское сельское поселение



Масштаб 1:1000

Используемые условные знаки и обозначения:



Характерная точка границы объекта


Граница публичного сервитута

Граница кадастрового квартала

47:08:0173001



24



Номер кадастрового квартала

Граница земельного участка, учтенного в ЕГРН

Номер земельного участка, учтенного в ЕГРН

линия ВЛ 110 кВ Рошинская-3/Северная-4

Подпись *Никонова Е. С.* Никонова Е. С.

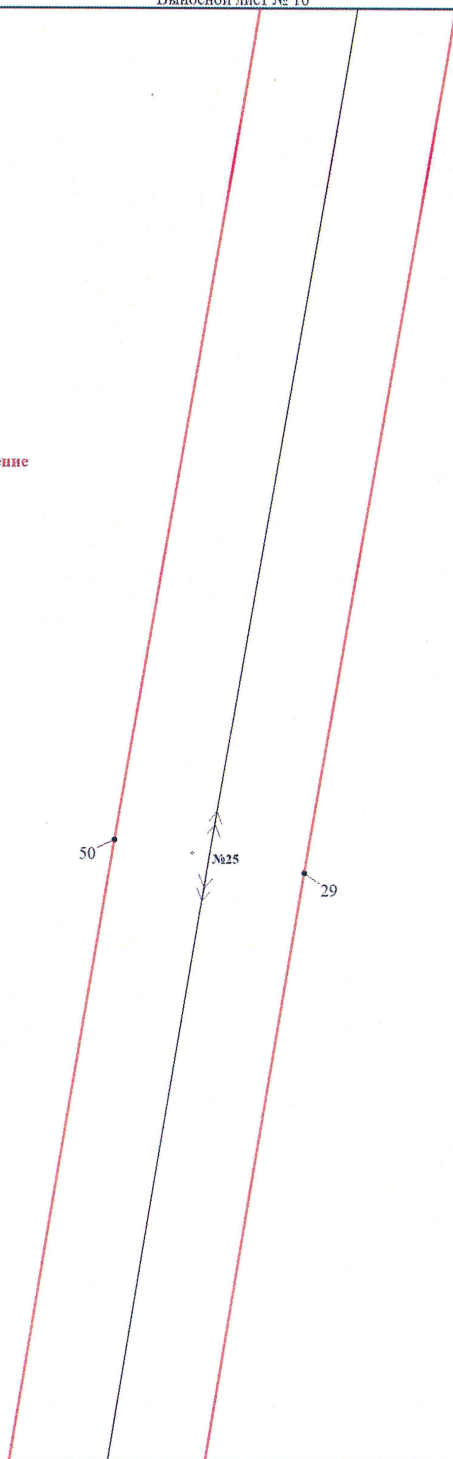


Дата 28 ноября 2023 г.



47:07:0478001

Ленинградская область
Всеволожский район
Южковское сельское поселение



Масштаб 1:1000

Используемые условные знаки и обозначения:



Характерная точка границы объекта

47:08:0173001

Номер кадастрового квартала



Граница публичного сервитута



Граница земельного участка, учтенного в ЕГРН



Граница кадастрового квартала

24

Номер земельного участка, учтенного в ЕГРН



линия ВЛ 110 кВ Рошинская-3/Северная-4

Подпись

Никонова Е. С.
Никонова Е. С.
СНИЛС
124-803-848 52

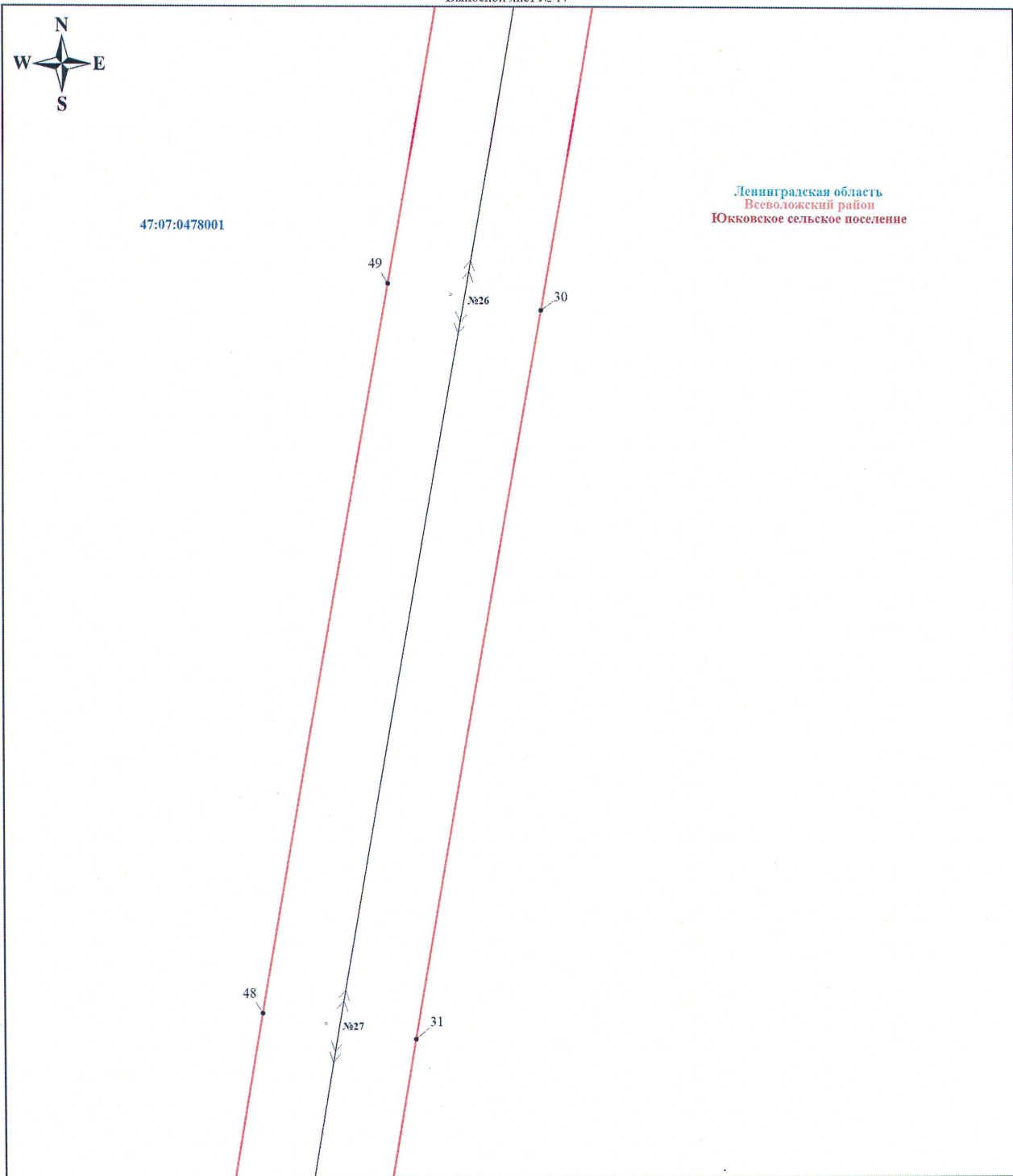
Дата 28 ноября 2023 г.





47:07:0478001

Ленинградская область
Всеволожский район
Южковское сельское поселение



Масштаб 1:1000

Используемые условные знаки и обозначения:



Характерная точка границы объекта

47:08:0173001


Номер кадастрового квартала



Граница публичного сервитута



Граница земельного участка, учтенного в ЕГРН



Граница кадастрового квартала

24

Номер земельного участка, учтенного в ЕГРН



линия ВЛ 110 кВ Рошинская-3/Северная-4

Подпись

Никонова Е. С.

Никонова Е. С.




Дата 28 ноября 2023 г.



Ленинградская область
Всеволожский район
Юкковское сельское поселение

47:07:0478001



Масштаб 1:1000


Используемые условные знаки и обозначения:




Характерная точка границы объекта



Граница публичного сервитута



Граница кадастрового квартала



47:08:0173001

Номер кадастрового квартала




Граница земельного участка, учтенного в ЕГРН



24

Номер земельного участка, учтенного в ЕГРН



линия ВЛ 110 кВ Рошинская-3/Северная-4

Подпись

Никонова Е. С.




Дата 28 ноября 2023 г.



Ленинградская область
Всеволожский район
Юкковское сельское поселение

47:07:0478001




Масштаб 1:1000

Используемые условные знаки и обозначения:



Характерная точка границы объекта



Номер кадастрового квартала



Граница публичного сервитута



Граница земельного участка, учтенного в ЕГРН



Граница кадастрового квартала



Номер земельного участка, учтенного в ЕГРН

линия ВЛ 110 кВ Рошинская-3/Северная-4

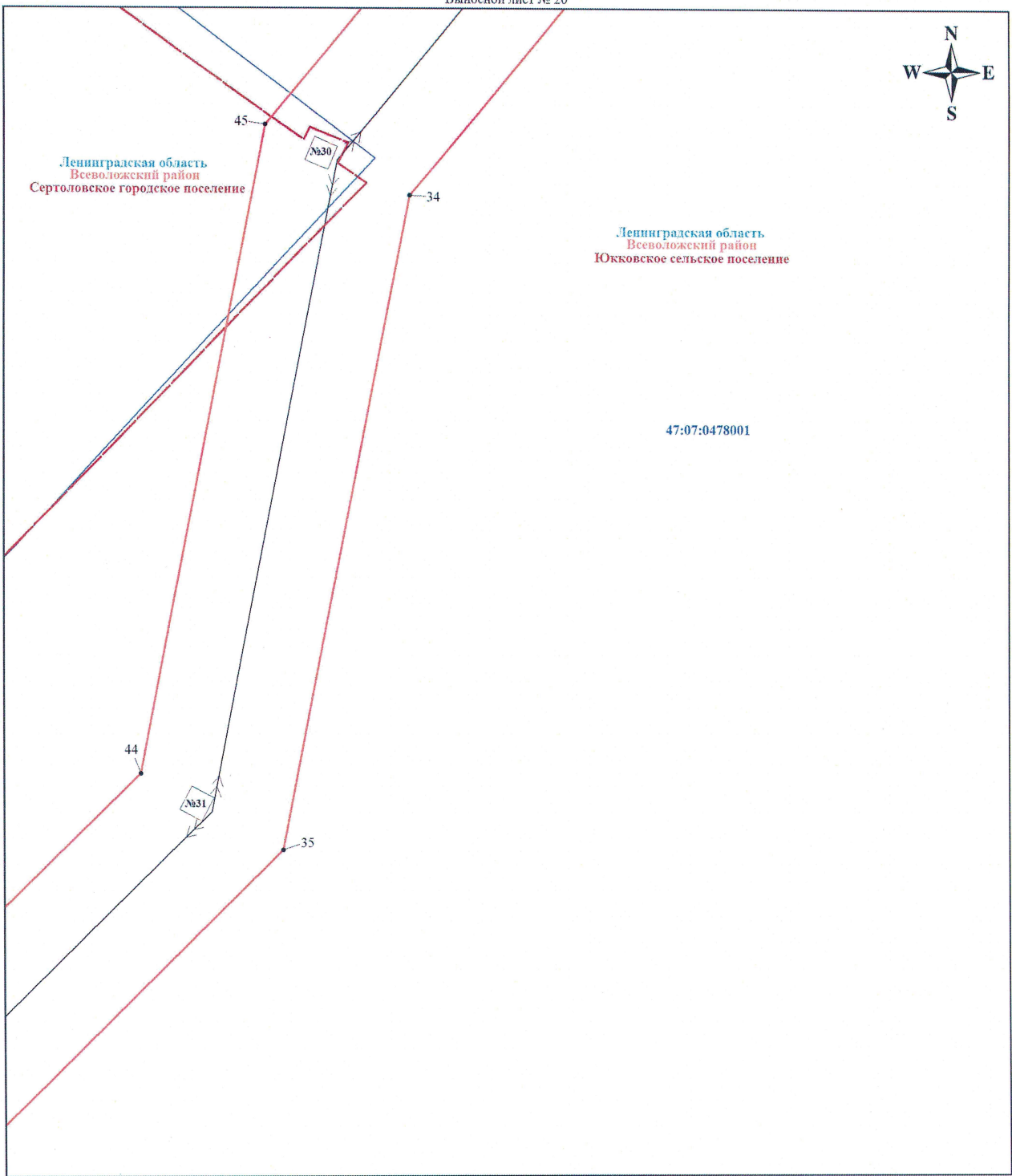
Подпись

Никонова Е. С.

Никонова Е. С.











Дата 28 ноября 2023 г.



Масштаб 1:1000

Используемые условные знаки и обозначения:

	Характерная точка границы объекта		Граница муниципального образования
	Граница публичного сервитута		Граница земельного участка, учтенного в ЕГРН
	Граница кадастрового квартала		Номер земельного участка, учтенного в ЕГРН
	Номер кадастрового квартала		линия ВЛ 110 кВ Рошинская-3/Северная-4

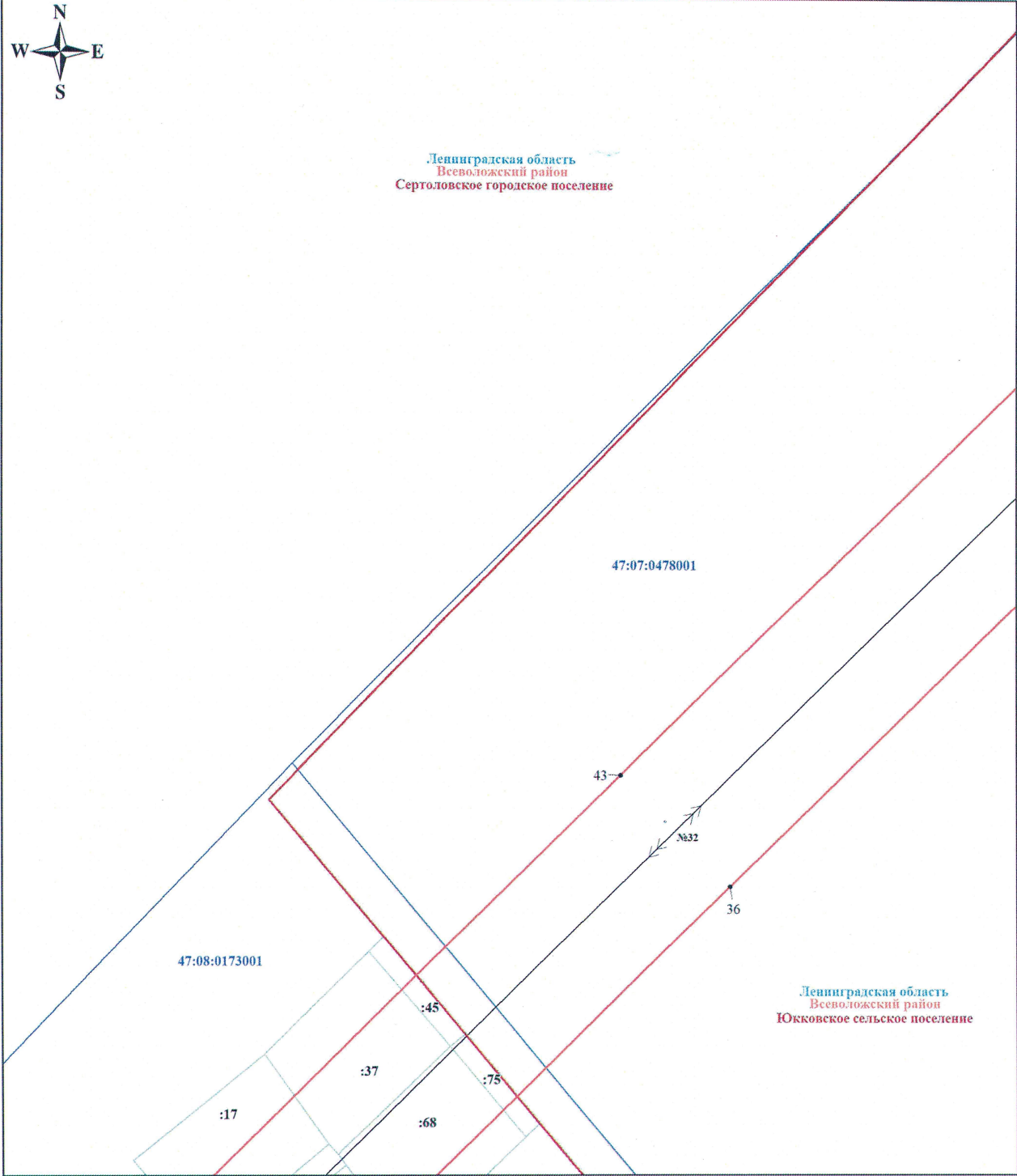
Подпись  Никонова Е. С.

Дата 28 ноября 2023 г.





Ленинградская область
Всеволожский район
Сертоловское городское поселение



Масштаб 1:1000

Используемые условные знаки и обозначения:



Характерная точка границы объекта



Граница муниципального образования



Граница публичного сервитута



Граница земельного участка, учтенного в ЕГРН



Граница кадастрового квартала



Номер земельного участка, учтенного в ЕГРН



Номер кадастрового квартала



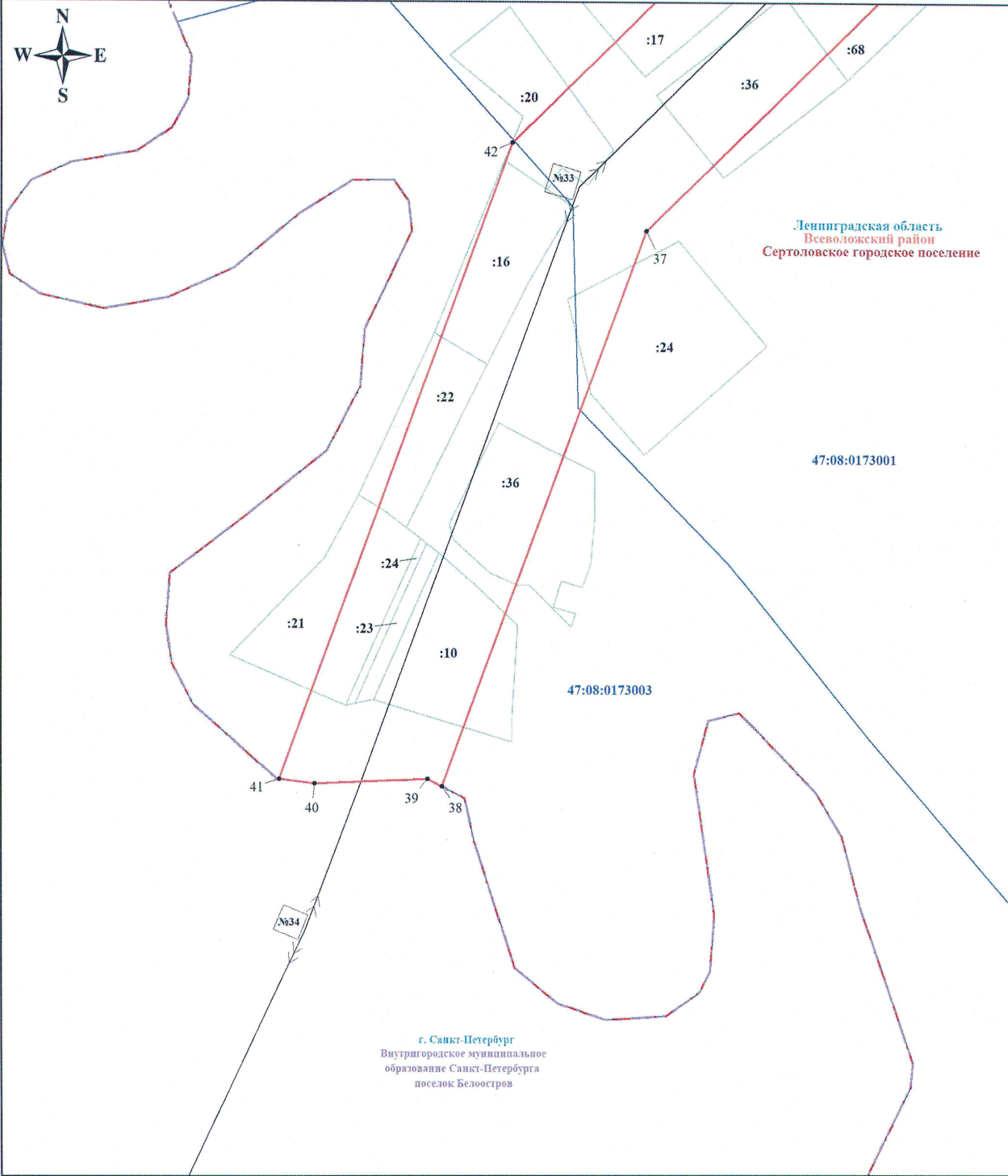
линия ВЛ 110 кВ Рошнинская-3/Северная-4

Подпись  Никонова Е. С.

Дата 28 ноября 2023 г.












Раздел 4
 План границ объекта
 Выносной лист № 22



Масштаб 1:1000

Используемые условные знаки и обозначения:

	Характерная точка границы объекта		Граница внутригородского муниципального образования Санкт-Петербурга
	Граница публичного сервитута		Граница муниципального образования
	Граница кадастрового квартала		Граница земельного участка, учтенного в ЕГРН
	Номер кадастрового квартала		Номер земельного участка, учтенного в ЕГРН
			линия ВЛ 110 кВ Рощинская-3/Северная-4

Подпись  Никонова Е. С.

Дата 28 ноября 2023 г.

