



КОМИТЕТ ГРАДОСТРОИТЕЛЬНОЙ ПОЛИТИКИ  
ЛЕНИНГРАДСКОЙ ОБЛАСТИ

**ПРИКАЗ**

от 15 сентября 2020 года № 53

**О внесении изменений  
в Правила землепользования и застройки  
муниципального образования «Город Ивангород  
Кингисеппского муниципального района  
Ленинградской области»**

В соответствии со статьями 32 и 33 Градостроительного кодекса Российской Федерации, пунктом 1 части 2 статьи 1 областного закона от 7 июля 2014 года № 45-оз «О перераспределении полномочий в области градостроительной деятельности между органами государственной власти Ленинградской области и органами местного самоуправления Ленинградской области», пунктом 2.13 Положения о Комитете градостроительной политики Ленинградской области, утвержденного постановлением Правительства Ленинградской области от 9 сентября 2019 года № 421, приказываю:

внести в Правила землепользования и застройки муниципального образования «Город Ивангород Кингисеппского муниципального района Ленинградской области», утвержденные решением совета депутатов муниципального образования «Город Ивангород Кингисеппского муниципального района Ленинградской области от 23 ноября 2011 года № 113, изменения согласно приложению к настоящему приказу.

Председатель комитета

И.Я.Кулаков

Приложение  
к приказу Комитета  
градостроительной политики  
Ленинградской области  
от 15 сентября 2020 года № 53

Изменения в Правила землепользования и застройки  
муниципального образования «Город Ивангород Кингисеппского  
муниципального района Ленинградской области»

1. В разделе III статьи 73 строки ОБ таблиц изложить в следующей редакции:

«

<b>ОБ</b>	Зоны обороны и безопасности	<b>ОБ-1</b>	Зона объектов обороны и безопасности	
		<b>ОБ-2</b>	Зона пограничного перехода, таможни	
			Зона контрольно-пропускного пункта	

».

2. В разделе III статьи 74 «Зоны обороны и безопасности» дополнить градостроительным регламентом «ОБ – 2. Зона пограничного перехода, таможни» следующего содержания:

«ОБ – 2. Зона пограничного перехода, таможни

Основные виды разрешенного использования земельных участков и объектов капитального строительства:

- Охрана Государственной границы Российской Федерации – код 8.2

Предельные (минимальные и (или) максимальные) размеры земельных участков и предельные параметры разрешенного строительства, реконструкции объектов капитального строительства:

№	Параметры	Предельные значения
1.	Предельные (минимальные и (или) максимальные) размеры земельных участков, в т.ч. их площадь:	-
1.1.	Минимальная площадь земельного участка, кв.м	Не подлежит установлению
1.2.	Максимальная площадь земельного участка, кв.м	Не подлежит установлению
2.	Минимальные отступы от границ земельных участков в целях определения мест допустимого размещения зданий, строений, сооружений, за пределами которых запрещено строительство зданий, строений, сооружений, м	Не подлежит установлению
3.	Предельное количество этажей, этжей	Не подлежит установлению
4.	Максимальный процент застройки в границах земельного участка, %	Не подлежит установлению

3. На карте градостроительного зонирования населенных пунктов МО «Город Ивангород» муниципального образования «Город Ивангород Кингисеппского муниципального района Ленинградской области» установить границу территориальной зоны ОБ-2 «Зона пограничного перехода, таможни».

4. Дополнить правила землепользования и застройки муниципального образования «Город Ивангород Кингисеппского муниципального района Ленинградской области» приложением «Сведения о границах территориальных зон», содержащим описание границ территориальной зоны ОБ-2.

**ИЗМЕНЕНИЯ В ПРАВИЛА ЗЕМЛЕПОЛЬЗОВАНИЯ И ЗАСТРОЙКИ**

МО "Город Ивангород Кингисеппского муниципального района Ленинградской области"

**КАРТА ГРАДОСТРОИТЕЛЬНОГО ЗОНИРОВАНИЯ НАСЕЛЕННЫХ ПУНКТОВ МО "ГОРОД ИВАНГОРОД"**  
применительно к фрагменту 1



**УСЛОВНЫЕ ОБОЗНАЧЕНИЯ**

**Границы**

- государственная граница Российской Федерации
- граница МО "Город Ивангород"
- существующая граница города Ивангород
- проектная граница города Ивангород
- граница сельских населенных пунктов

**Населенные пункты**

- Ивангород — административный центр поселения
- Поповка — сельские населенные пункты

**ТЕРРИТОРИАЛЬНЫЕ ЗОНЫ**

**Ж Жилые зоны**

- Ж1 индивидуальные жилые дома
- Ж2 малоэтажных блокированных жилых домов (1-3 этажа)
- Ж3 малоэтажных секционных жилых домов (1-3 этажа)
- Ж4 среднетажных жилых домов (3-4 этажа)
- Ж5 многоэтажных жилых домов (5 и более этажей)

**ФП Зоны фонда перераспределения городских земель**

- ФП зона перспективного освоения (по генеральному плану)

**О Общественно-деловые зоны**

- О1 объектов административно-делового назначения
- О2 объектов социального и культурно-бытового назначения
- О2.1 объектов социального и культурно-бытового назначения (проект)
- О3 объектов учебно-образовательного назначения
- О4 объектов здравоохранения и социальной защиты
- О5 объектов многофункционального общественно-делового назначения
- О6 объектов спортивного назначения

**ПР Производственные зоны**

- ПР 1-1 промышленных объектов
- ПР 1-2 промышленных объектов (1-я очередь)
- ПР 2 коммунально-складских объектов

**И Зоны инженерной инфраструктуры**

- зоны энергообеспечения**
- И 1-1 воздушных линий электропередач
  - И 1-2 газораспределительных сетей среднего давления
  - И 1-3 магистрального газопровода
  - И 1-4 тепловых сетей
  - И 2 котельных
  - И 2.1 котельных (проект)
  - И 2.2 ГРП
  - И 2.3 ГРП (проект)
  - И 2.4 электростанций
- зоны водоснабжения и очистки стоков**
- И 3-1 ГЭС
  - И 3-2 сети водопровода
  - И 3-3 сети самотечной канализации
  - И 3-4 сети напорной канализации
  - И 4 канализационных насосных станций
  - И 4.1 канализационных насосных станций (проект)
  - И 4.2 водозаборных сооружений

**Т Зоны транспортной инфраструктуры**

- Т 1 внешних дорог федерального значения
- Т 2 внешних дорог регионального значения
- Т 3 улично-дорожных сетей
- Т 4 территорий объектов автомобильного транспорта (АЗС, СТО и др.)
- Т 5 объектов водного транспорта (пирсы и др.)
- Т 6 территорий объектов железнодорожного транспорта (ж/д платформы, ж/д вокзалы и др.)

**Р Рекреационные зоны**

- Р 1 водных объектов
- Р 2 лесных объектов
- Р 3 городских лесов
- Р 4 массового отдыха
- Р 5 зеленых насаждений
- Р 6 зеленых насаждений общего пользования

**СХ Зоны сельскохозяйственного использования**

- СХ 1 садоводства
- СХ 2 крестьянского и фермерского хозяйства
- СХ 3 для сельскохозяйственного производства

**СН Зоны специального назначения**

- СН 1 зона ритуального назначения

**ОБ Зоны обороны и безопасности**

- ОБ 1 зона объектов обороны и безопасности
- ОБ 2 зона пограничного перехода, таможи
- ОБ 3 пограничного перехода, таможи
- ОБ 4 контрольно-пропускного пункта

**Границы территорий объектов культурного наследия**

- федерального значения
- регионального значения
- выявленных объектов культурного наследия

**Зоны с особыми условиями использования**

- водоохранные зоны рек и водных объектов
- прибрежная защитная полоса
- санитарно-защитные зоны объектов
- охранный зона магистрального газопровода
- зона санитарного разрыва автомобильных и железных дорог

**Экспликация зданий, строений, сооружений**

- Промышленные предприятия**
- 1 - предприятие пищевой промышленности
  - 2 - строительное предприятие
  - 3 - рыбоперерабатывающий завод
  - 4 - производство биологически активных добавок (проект)
  - 5 - производство металлоконструкций (проект)
  - 6 - предприятие по производству мебели
  - 7 - рыбокопильный цех (проект)
  - 8 - производство строительных материалов
  - 9 - текстильное и швейное производство
  - 10 - производство упаковочных материалов
  - 11 - производство котельного оборудования
  - 12 - производство автокомпонентов (проект)
- Коммунально-складские предприятия**
- 13 - МУП ЖКХ
  - 14 - коммунально-складские территории
  - 15 - Ивангородские тепловые сети
  - 16 - пожарное депо
- Инженерные сооружения**
- 17 - электростанция 110/10 кВ
  - 18 - Нарвская гидроэлектростанция (ГЭС-13)
  - 19 - городская водопроводная станция
  - 20 - канализационная насосная станция
  - 21 - городская котельная
  - 22 - Ивангородские электрические сети
  - 23 - производственная база управления "Кингисеппрайгаз"

**Автотранспортные предприятия**

- 24 - пассажирское автотранспортное предприятие
- 25 - погрузочная площадка
- 26 - индивидуальные гаражи
- 27 - СТО
- 28 - грузовое автотранспортное предприятие
- 29 - АЗС

**Объекты культурного наследия**

- Федерального значения**
- 1 - ансамбль Ивангородской крепости
- Регионального значения**
- 1 - Культурный слой и находящиеся в нем остатки оборонительных сооружений (Крепость г. Ивангород)
  - 2 - Братское захоронение советских воинов, погибших в 1941-1944 гг.
  - 3 - Братское захоронение советских воинов, погибших в 1941-1944 гг. среди погибших Герой Советского Союза Пасторов Ю.В.

**Выявленные объекты культурного наследия**

- Усадьба барона Штиглица
- Особняк Пятелеева (картинная галерея)
- Церковь во имя Св. Троицы
- Неолитическая стоянка
- Гражданское кладбище
- Культурный слой Ивангородского посада
- Комплекс Нарвской мануфактуры
- Планировочная структура города
- Комплекс сооружений Нарвской льноджутовой мануфактуры
- Каменные устои моста через р. Нарву
- Здание б. таможи ("Красный дом")
- Комплекс городской усадьбы
- Захоронение воинов Петра I, погибших при взятии Ивангорода и Нарвы

**Перечень существующих объектов**

- здание администрации МО "Город Ивангород"
- церковь
- памятник, монумент
- гостиница
- дом культуры
- университет
- больница
- универмаг, магазины
- рынок
- железнодорожный вокзал
- автовокзал
- автовокзал (проект)
- АЗС
- автостоянка
- поledo
- причалы маломерного флота
- СТО

**Фрагмент 1**



**УСЛОВНЫЕ ОБОЗНАЧЕНИЯ**

**ОБ Зоны обороны и безопасности**

- зона пограничного перехода, таможи


Масштаб 1:2000



**ИЗМЕНЕНИЯ В ПРАВИЛА ЗЕМЛЕПОЛЬЗОВАНИЯ И ЗАСТРОЙКИ**

МО "Город Ивангород Кингисеппского муниципального района  
Ленинградской области"

**КАРТА ГРАНИЦ ЗОН С ОСОБЫМИ УСЛОВИЯМИ ИСПОЛЬЗОВАНИЯ ТЕРРИТОРИИ НАСЕЛЕННЫХ ПУНКТОВ МО "ГОРОД ИВАНГОРОД"  
(М 1:2000)**



**УСЛОВНЫЕ ОБОЗНАЧЕНИЯ**

**Границы**

- государственная граница Российской Федерации
- граница МО "Город Ивангород"
- границы населенных пунктов

**Населенные пункты**

- Ивангород административный центр поселения
- х. Поповка сельские населенные пункты
- здания, строения, сооружения

**Растительный покров**

- леса, зеленые насаждения
- дачные и садовые участки

**Гидрография**

- реки, пруды, водохранилища

**Дорожная сеть**

- федеральные автомобильные дороги
- региональные автомобильные дороги
- улицы и дороги
- линии железной дороги
- железнодорожные подъездные пути
- мосты
- территории объектов автомобильного транспорта (АЗС, СТО и др.)

**Инженерная инфраструктура**

- воздушные линии электропередач 110 кВ
- воздушные линии электропередач 330 кВ
- газопроводные сети среднего давления
- магистральный газопровод
- сети водопровода
- сети самотечной канализации
- сети напорной канализации
- тепловые сети

**Сооружения инженерной инфраструктуры**

- ГРП
- электростанции
- ГЭС
- канализационные насосные станции
- водозаборные сооружения

**Объекты специального назначения**

- кладбища

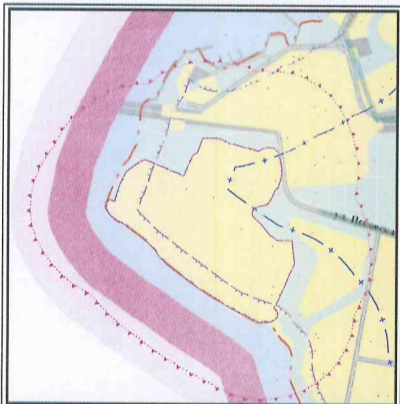
**Объекты производства**

- промышленные объекты
- промышленные объекты (проект)
- коммунально-складские объекты

**Зоны с особыми условиями использования**

- защитная зона рек и водных объектов (200 м)
- прибрежная защитная полоса (50 м)
- охранная зона
- линий электропередач (20 м, 30 м)
- газопровода (4 м)
- водопровода и напорной канализации (5 м)
- самотечной канализации (3 м)
- источников водоснабжения (50 м)
- тепловых сетей (5 м)
- санитарно-защитная зона
- канализационные насосные станции (30 м)
- электростанции (70 м)
- ГРП (10 м)
- ГЭС (100 м)
- кладбищ (50 м)
- объектов промышленности (100 м, 300 м)
- объектов транспорта (50 м, 100 м)
- зона санитарного разрыва
- магистрального газопровода (150 м)
- автомобильных и железных дорог (50 м, 75 м, 100 м)

**Фрагмент 1**



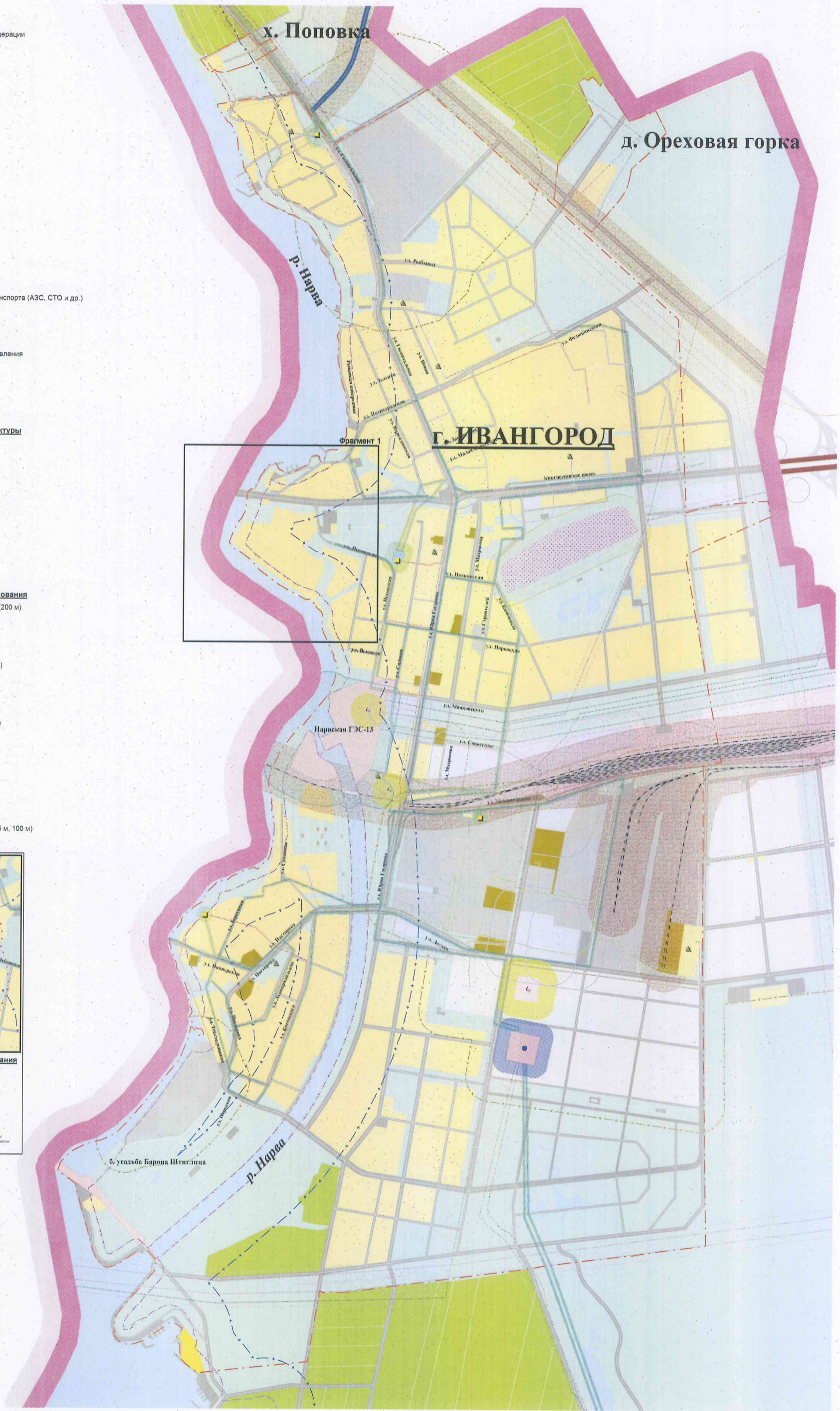
**Зоны с особыми условиями использования**

- защитная зона объекта культурного наследия федерального значения

**Объекты культурного наследия**

- территория объекта культурного наследия федерального значения «Ансамбль Ивангородской крепости»

\* Рельеф местности по карте: Ленинградская область от 16.07.2012 N 23 «Об установлении границ территории объекта культурного наследия федерального значения «Ансамбль Ивангородской крепости»



«Приложение  
к Правилам землепользования и  
застройки муниципального образования  
«Город Ивангород Кингисеппского  
муниципального района  
Ленинградской области»

Сведения о границе территориальной зоны  
ОБ-2 Зона пограничного перехода, таможни

# ОПИСАНИЕ МЕСТОПОЛОЖЕНИЯ ГРАНИЦ

## территориальная зона "Зона пограничного перехода, таможи"

(наименование объекта, местоположение границ которого описано (далее - объект))

### Раздел 1

#### Сведения об объекте

№ п/п	Характеристики объекта	Описание характеристик
1	2	3
1.	Местоположение объекта	Ленинградская область, район Кингисеппский, город Ивангород
2.	Площадь объекта +/- величина погрешности определения площади (P +/- Дельта P)	53177 +/- 81 м <sup>2</sup>
3.	Иные характеристики объекта	-

## Раздел 2

### Сведения о местоположении границ объекта

1. Система координат МСК 47 зона 1

2. Сведения о характерных точках границ объекта

Обозначение характерных точек границ	Координаты, м		Метод определения координат характерной точки	Средняя квадратическая погрешность положения характерной точки (Mt), м	Описание обозначения точки на местности (при наличии)
	X	Y			
1	2	3	4	5	6
1	373832.11	1264991.57	Картометрический метод	0.1	-
2	373825.99	1264992.15	Картометрический метод	0.1	-
3	373827.69	1265009.17	Картометрический метод	0.1	-
4	373821.00	1265011.06	Картометрический метод	0.1	-
5	373822.11	1265025.34	Картометрический метод	0.1	-
6	373711.95	1265050.57	Картометрический метод	0.1	-
7	373693.20	1265072.14	Картометрический метод	0.1	-
8	373694.54	1265124.78	Картометрический метод	0.1	-
9	373692.40	1265124.98	Картометрический метод	0.1	-
10	373692.45	1265128.84	Картометрический метод	0.1	-
11	373689.43	1265128.83	Картометрический метод	0.1	-
12	373689.46	1265129.57	Картометрический метод	0.1	-
13	373678.57	1265129.56	Картометрический метод	0.1	-
14	373678.23	1265128.93	Картометрический метод	0.1	-
15	373675.39	1265128.98	Картометрический метод	0.1	-
16	373673.76	1265098.93	Картометрический метод	0.1	-
17	373668.44	1265088.18	Картометрический метод	0.1	-
18	373645.45	1265067.70	Картометрический метод	0.1	-
19	373591.04	1265070.84	Картометрический метод	0.1	-
20	373564.81	1265049.14	Картометрический метод	0.1	-
21	373558.72	1264947.24	Картометрический метод	0.1	-
22	373558.77	1264939.91	Картометрический метод	0.1	-



## 2. Сведения о характерных точках границ объекта

Обозначение характерных точек границ	Координаты, м		Метод определения координат характерной точки	Средняя квадратическая погрешность положения характерной точки (Mt), м	Описание обозначения точки на местности (при наличии)
	X	Y			
1	2	3	4	5	6
23	373557.22	1264911.69	Картометрический метод	0.1	-
24	373666.06	1264897.64	Картометрический метод	0.1	-
25	373670.81	1264891.33	Картометрический метод	0.1	-
26	373682.70	1264807.78	Картометрический метод	0.1	-
27	373694.30	1264711.32	Картометрический метод	0.1	-
28	373695.84	1264707.92	Картометрический метод	0.1	-
29	373698.22	1264683.08	Картометрический метод	0.1	-
30	373699.87	1264665.31	Картометрический метод	0.1	-
31	373700.43	1264661.39	Картометрический метод	0.1	-
32	373704.25	1264661.87	Картометрический метод	0.1	-
33	373704.27	1264661.66	Картометрический метод	0.1	-
34	373713.23	1264663.00	Картометрический метод	0.1	-
35	373715.27	1264662.83	Картометрический метод	0.1	-
36	373720.31	1264663.59	Картометрический метод	0.1	-
37	373725.58	1264670.70	Картометрический метод	0.1	-
38	373723.97	1264684.10	Картометрический метод	0.1	-
39	373718.09	1264689.78	Картометрический метод	0.1	-
40	373712.78	1264689.19	Картометрический метод	0.1	-
41	373710.42	1264687.59	Картометрический метод	0.1	-
42	373703.73	1264736.62	Картометрический метод	0.1	-
43	373826.33	1264915.71	Картометрический метод	0.1	-
44	373831.22	1264977.06	Картометрический метод	0.1	-
1	373832.11	1264991.57	Картометрический метод	0.1	-
45	373778.62	1264860.62	Картометрический метод	0.1	-
46	373763.99	1264839.53	Картометрический метод	0.1	-
47	373766.72	1264837.54	Картометрический метод	0.1	-

## 2. Сведения о характерных точках границ объекта

Обозначение характерных точек границ	Координаты, м		Метод определения координат характерной точки	Средняя квадратическая погрешность положения характерной точки (Mt), м	Описание обозначения точки на местности (при наличии)
	X	Y			
1	2	3	4	5	6
48	373742.90	1264803.62	Картометрический метод	0.1	-
49	373739.96	1264805.67	Картометрический метод	0.1	-
50	373723.47	1264782.23	Картометрический метод	0.1	-
51	373698.60	1264781.80	Картометрический метод	0.1	-
52	373698.45	1264786.51	Картометрический метод	0.1	-
53	373710.69	1264786.60	Картометрический метод	0.1	-
54	373718.12	1264790.18	Картометрический метод	0.1	-
55	373720.70	1264794.02	Картометрический метод	0.1	-
56	373723.63	1264809.15	Картометрический метод	0.1	-
57	373724.53	1264818.14	Картометрический метод	0.1	-
58	373713.03	1264819.31	Картометрический метод	0.1	-
59	373767.45	1264896.11	Картометрический метод	0.1	-
60	373767.29	1264888.03	Картометрический метод	0.1	-
45	373778.62	1264860.62	Картометрический метод	0.1	-

## 3. Сведения о характерных точках части (частей) границы объекта

Обозначение характерных точек части границы	Координаты, м		Метод определения координат характерной точки	Средняя квадратическая погрешность положения характерной точки (Mt), м	Описание обозначения точки на местности (при наличии)
	X	Y			
1	2	3	4	5	6
-	-	-	-	-	-



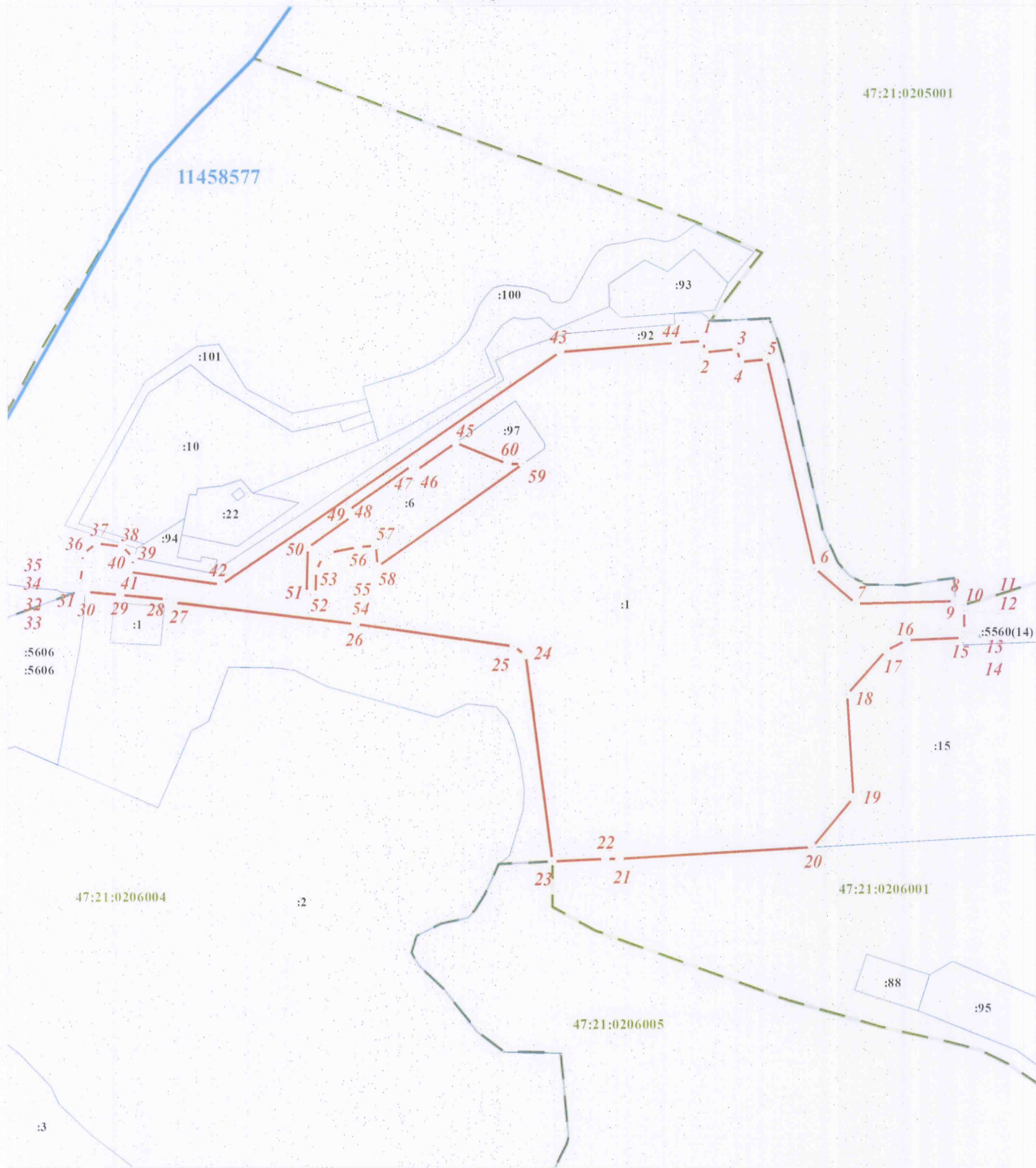
**Текстовое описание местоположения границ  
населенных пунктов, территориальных зон, особо охраняемых природных  
территорий, зон с особыми условиями использования территорий**

Прохождение границы		Описание прохождения границы
от точки	до точки	
1	2	3
1	2	по границе земельного участка с кадастровым номером 47:21:0206001:1
2	3	по границе земельного участка с кадастровым номером 47:21:0206001:1
3	4	по границе земельного участка с кадастровым номером 47:21:0206001:1
4	5	по границе земельного участка с кадастровым номером 47:21:0206001:1
5	6	по границе земельного участка с кадастровым номером 47:21:0206001:1
6	7	по границе земельного участка с кадастровым номером 47:21:0206001:1
7	8	по границе земельного участка с кадастровым номером 47:21:0206001:1
8	9	по границе земельного участка с кадастровым номером 47:21:0206001:1
9	10	по границе земельного участка с кадастровым номером 47:21:0206001:1
10	11	по границе земельного участка с кадастровым номером 47:21:0206001:1
11	12	по границе земельного участка с кадастровым номером 47:21:0206001:1
12	13	по границе земельного участка с кадастровым номером 47:21:0206001:1
13	14	по границе земельного участка с кадастровым номером 47:21:0206001:1
14	15	по границе земельного участка с кадастровым номером 47:21:0206001:1
15	16	по границе земельного участка с кадастровым номером 47:21:0206001:1
16	17	по границе земельного участка с кадастровым номером 47:21:0206001:1
17	18	по границе земельного участка с кадастровым номером 47:21:0206001:1
18	19	по границе земельного участка с кадастровым номером 47:21:0206001:1
19	20	по границе земельного участка с кадастровым номером 47:21:0206001:1
20	21	по границе земельного участка с кадастровым номером 47:21:0206001:1
21	22	по границе земельного участка с кадастровым номером 47:21:0206001:1
22	23	по границе земельного участка с кадастровым номером 47:21:0206001:1
23	24	по границе земельного участка с кадастровым номером 47:21:0206001:1
24	25	по границе земельного участка с кадастровым номером 47:21:0206001:1
25	26	по границе земельного участка с кадастровым номером 47:21:0206001:1
26	27	по границе земельного участка с кадастровым номером 47:21:0206001:1
27	28	по границе земельного участка с кадастровым номером 47:21:0206001:1
28	29	по границе земельного участка с кадастровым номером 47:21:0206001:1
29	30	по границе земельного участка с кадастровым номером 47:21:0206001:1
30	31	по границе земельного участка с кадастровым номером 47:21:0206001:1
31	32	по границе земельного участка с кадастровым номером 47:21:0206001:1
32	33	по границе земельного участка с кадастровым номером 47:21:0206001:1
33	34	по границе земельного участка с кадастровым номером 47:21:0206001:1
34	35	по границе земельного участка с кадастровым номером 47:21:0206001:1
35	36	по границе земельного участка с кадастровым номером 47:21:0206001:1
36	37	по границе земельного участка с кадастровым номером 47:21:0206001:1

**Текстовое описание местоположения границ населенных пунктов, территориальных зон, особо охраняемых природных территорий, зон с особыми условиями использования территорий**

Прохождение границы		Описание прохождения границы
от точки	до точки	
1	2	3
37	38	по границе земельного участка с кадастровым номером 47:21:0206001:1
38	39	по границе земельного участка с кадастровым номером 47:21:0206001:1
39	40	по границе земельного участка с кадастровым номером 47:21:0206001:1
40	41	по границе земельного участка с кадастровым номером 47:21:0206001:1
41	42	по границе земельного участка с кадастровым номером 47:21:0206001:1
42	43	по границе земельного участка с кадастровым номером 47:21:0206001:1
43	44	по границе земельного участка с кадастровым номером 47:21:0206001:1
44	1	по границе земельного участка с кадастровым номером 47:21:0206001:1
45	46	по границе земельного участка с кадастровым номером 47:21:0206001:6
46	47	по границе земельного участка с кадастровым номером 47:21:0206001:6
47	48	по границе земельного участка с кадастровым номером 47:21:0206001:6
48	49	по границе земельного участка с кадастровым номером 47:21:0206001:6
49	50	по границе земельного участка с кадастровым номером 47:21:0206001:6
50	51	по границе земельного участка с кадастровым номером 47:21:0206001:6
51	52	по границе земельного участка с кадастровым номером 47:21:0206001:6
52	53	по границе земельного участка с кадастровым номером 47:21:0206001:6
53	54	по границе земельного участка с кадастровым номером 47:21:0206001:6
54	55	по границе земельного участка с кадастровым номером 47:21:0206001:6
55	56	по границе земельного участка с кадастровым номером 47:21:0206001:6
56	57	по границе земельного участка с кадастровым номером 47:21:0206001:6
57	58	по границе земельного участка с кадастровым номером 47:21:0206001:6
58	59	по границе земельного участка с кадастровым номером 47:21:0206001:6
59	60	по границе земельного участка с кадастровым номером 47:21:0206001:6
60	45	по границе земельного участка с кадастровым номером 47:21:0206001:6

Раздел 4  
План границ объекта



Масштаб 1:2000

**Используемые условные знаки и обозначения:**

- Граница объекта работ
- - - Граница кадастрового квартала
- Граница муниципального образования, сведения о которой внесены в ЕГРН
- Граница земельного участка, сведения о котором внесены в ЕГРН
- 22 Характерная точка границы объекта работ
- 483 Номер земельного участка, сведения о границах которого внесены в ЕГРН, в кадастровом квартале
- 47:21:0206005 Номер кадастрового квартала
- 11458577 Номер границы муниципального образования

Подпись \_\_\_\_\_ Дата " 02 " сентября 2020 г.

Место для оттиска печати (при наличии) лица,  
составившего описание местоположения границ