

**КОМИТЕТ ПО ДОРОЖНОМУ ХОЗЯЙСТВУ
ЛЕНИНГРАДСКОЙ ОБЛАСТИ**

ПРИКАЗ

«24» декабря 2020 года

№ 58/20

**«Об установлении придорожных полос на участке
автомобильной дороги общего пользования регионального значения
«Павлово - Мга - Шапки - Любань - Оредеж - Луга» учетный номер
41А-004, расположенном в границах Тосненского муниципального
района Ленинградской области»**

В соответствии с Земельным кодексом Российской Федерации, Федеральным законом от 8 ноября 2007 года № 257-ФЗ «Об автомобильных дорогах и о дорожной деятельности в Российской Федерации и о внесении изменений в отдельные законодательные акты Российской Федерации» и Положением о Комитете по дорожному хозяйству Ленинградской области, утвержденным постановлением Правительства Ленинградской области от 07 сентября 2011 года № 283, приказываю:

1. Установить придорожные полосы на участке автомобильной дороги общего пользования регионального значения «Павлово - Мга - Шапки - Любань - Оредеж - Луга» (II, III и IV технических категорий) учетный номер 41А-004, расположенном в границах Тосненского муниципального района Ленинградской области (далее – Автомобильная дорога), для участка II технической категории - шириной 75 метров, для участков III и IV технических категорий – шириной 50 метров, считая от границы полосы отвода с каждой стороны Автомобильной дороги, являющиеся зоной с особым режимом использования земель, согласно текстовому описанию местоположения границ установленной зоны - перечню кадастровых номеров земельных участков, которые полностью или частично расположены в границах придорожных полос (приложение №1 к настоящему приказу), графическому описанию местоположения границ установленной зоны - схеме расположения границ придорожных полос (приложение №2 к настоящему приказу), перечню координат характерных точек границ установленной зоны (приложение №3 к настоящему приказу).

2. Государственному казенному учреждению Ленинградской области «Управление автомобильных дорог Ленинградской области»:

- обозначить границы придорожных полос Автомобильной дороги информационными щитами (указателями), устанавливаемыми на межевых знаках, обозначающих границы полосы отвода Автомобильной дороги, с указанием сведений о расстоянии от границы полосы отвода до границы придорожной полосы Автомобильной дороги;

- в течение пяти рабочих дней со дня принятия настоящего приказа направить копию настоящего приказа в органы местного самоуправления, в отношении территорий которых принят настоящий приказ;

- обеспечить внесение в Единый государственный реестр недвижимости сведений о придорожных полосах Автомобильной дороги, указанных в приложениях к настоящему приказу;

- обеспечить контроль за соблюдением особого режима использования земель в границах придорожных полос Автомобильной дороги.

3. Контроль за исполнением настоящего приказа оставляю за собой.

Председатель Комитета
по дорожному хозяйству
Ленинградской области



Д.С. Седов

ПЕРЕЧЕНЬ

кадастровых номеров земельных участков, которые полностью или частично расположены в границах придорожных полос на участке автомобильной дороги общего пользования регионального значения "Павлово-Мга-Шапки-Любань-Оредеж-Луга" учетный номер 41А-004, расположенном в границах Тосненского муниципального района Ленинградской области

(кадастровый номер 47:26:0000000:38679, 12.9708 га; 47:26:0000000:38678, 2.5373 га; 47:26:0000000:38710, 4.8545 га; 47:26:0000000:38764, 16.4423 га; 47:26:0000000:38765, 1.4724 га; 47:26:0000000:38612, 1.4177 га; 47:26:0000000:38689, 65.4685 га; 47:26:0000000:38665, 2.0199 га; 47:26:0000000:38614, 1.9262 га; 47:26:0000000:38611, 0.1018 га; 47:26:0910001:227, 1.8382 га; 47:26:0000000:38613, 4.0428 га; 47:26:0000000:38686, 2.5777 га; 47:26:0000000:38709, 1.5990 га; 47:26:0000000:38661, 1.5977 га; 47:26:0000000:38610, 1.3249 га; 47:26:0000000:38652, 2.6083 га; 47:26:0000000:39667, 0.4533, 47:26:0000000:38666, 29.2372 га; 47:26:0000000:38653, 2.8756 га; 47:26:0000000:38609 1.8494 га; 47:26:1226001:45, 6.4793 га)

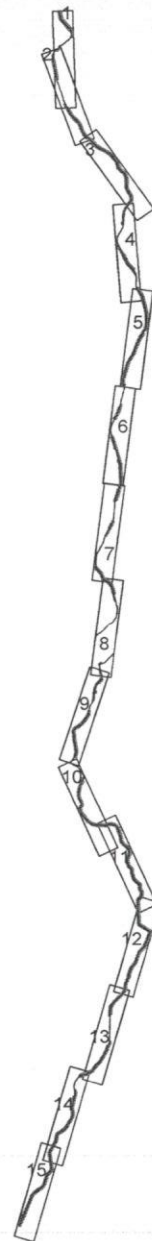
№ п/п	Кадастровый номер земельного участка	Площадь земельного участка или его части, га	Сведения о правах
1	47:26:0000000:314	5,7107	Собственность/Аренда
2	47:26:0000000:338(10)	0,0013	Аренда
3	47:26:0000000:38531(1)	0,1604	Собственность/Постоянное (бессрочное) пользование
4	47:26:0000000:38721(4)	0,0001	Собственность/Аренда
5	47:26:0000000:38811(1)	2,0080	Сведения отсутствуют
6	47:26:0000000:38854(11)	0,0275	Собственность/Постоянное (бессрочное) пользование
7	47:26:0000000:38854(3)	0,0220	Собственность/Постоянное (бессрочное) пользование
8	47:26:0000000:39235	61,2364	Аренда
9	47:26:0000000:39236	84,5200	Аренда
10	47:26:0000000:39237	26,5121	Аренда
11	47:26:0000000:39240	0,3683	Аренда
12	47:26:0000000:39241	24,5297	Аренда
13	47:26:0000000:39242	5,8721	Аренда
14	47:26:0000000:39244	17,5737	Аренда
15	47:26:0000000:39245	73,8318	Аренда
16	47:26:0000000:39597	0,0120	Собственность/Аренда
17	47:26:0507001:41	0,0157	Сведения отсутствуют
18	47:26:0507002:30	0,1081	Общая долевая собственность
19	47:26:0510001:1	3,0943	Общая долевая собственность
20	47:26:0510001:16	2,4755	Собственность
21	47:26:0510001:188	0,0035	Собственность
22	47:26:0510001:189	0,4320	Собственность
23	47:26:0510001:192	0,0001	Собственность
24	47:26:0510001:194	0,0001	Собственность
25	47:26:0510001:256	0,0041	Собственность
26	47:26:0510001:3	0,1652	Общая долевая собственность
27	47:26:0510001:34	0,8784	Общая долевая собственность
28	47:26:0510001:68	0,6668	Собственность
29	47:26:0523001:163	0,1382	Собственность
30	47:26:0523001:260	0,9395	Сведения отсутствуют
31	47:26:0523001:87(1)	0,0044	Аренда
32	47:26:0523001:87(10)	0,0007	Аренда
33	47:26:0901001:174	0,0277	Общая долевая собственность
34	47:26:0916018:78	0,0396	Сведения отсутствуют
35	47:26:0917001:102	2,5841	Общая долевая собственность
36	47:26:0917001:1039	0,0896	Сведения отсутствуют
37	47:26:0917001:113	4,4772	Собственность
38	47:26:0917001:12	0,3538	Сведения отсутствуют
39	47:26:0917001:13	0,3144	Собственность
40	47:26:0917001:131	2,0399	Собственность
41	47:26:0917001:140	0,7758	Аренда
42	47:26:0917001:16	0,0945	Сведения отсутствуют
43	47:26:0917001:17	0,4292	Общая долевая собственность
44	47:26:0917001:19	0,5867	Общая долевая собственность

№ п/п	Кадастровый номер земельного участка	Площадь земельного участка или его части, га	Сведения о правах
45	47:26:0917001:237	1,9181	Собственность
46	47:26:0917001:375	3,4404	Собственность
47	47:26:0917001:377	0,0259	Сведения отсутствуют
48	47:26:0917001:381	0,0555	Сведения отсутствуют
49	47:26:0917001:382	2,2916	Аренда
50	47:26:0917001:535	0,3342	Собственность
51	47:26:0917001:563	0,1939	Собственность
52	47:26:0917001:580	0,1753	Собственность
53	47:26:0917001:59	0,7729	Собственность
54	47:26:0917001:60	1,0344	Общая долевая собственность
55	47:26:0917001:62	0,2568	Собственность
56	47:26:0917001:63	0,2869	Общая долевая собственность
57	47:26:0917001:64	0,2658	Сведения отсутствуют
58	47:26:0917001:642	0,1914	Собственность
59	47:26:0917001:643	0,1813	Собственность
60	47:26:0917001:65	0,8449	Общая долевая собственность
61	47:26:0917001:657	0,1910	Собственность
62	47:26:0917001:660	0,1890	Собственность
63	47:26:0917001:663	1,2034	Собственность
64	47:26:0917001:765	0,9563	Собственность
65	47:26:0917001:778	0,1200	Собственность
66	47:26:0917001:779	0,1200	Собственность
67	47:26:0917001:780	0,1944	Собственность
68	47:26:0917001:781	0,0052	Собственность
69	47:26:0917001:812	0,1200	Собственность
70	47:26:0917001:813	0,1200	Собственность
71	47:26:0917001:814	0,1200	Собственность
72	47:26:0917001:831	0,1200	Собственность
73	47:26:0917001:832	0,1200	Собственность
74	47:26:0917001:833	0,1200	Собственность
75	47:26:0917001:845	0,0661	Собственность
76	47:26:0917001:846	0,1339	Собственность
77	47:26:0917001:847	0,6032	Собственность
78	47:26:0917001:854	2,7144	Собственность
79	47:26:0917001:856	13,6688	Собственность
80	47:26:0917001:861	5,1141	Собственность
81	47:26:0917001:862	8,3189	Собственность
82	47:26:0917001:863	2,9134	Собственность
83	47:26:0917001:864	8,9010	Собственность
84	47:26:0917001:95	0,8328	Общая долевая собственность
85	47:26:0917001:96	1,3968	Общая долевая собственность
86	47:26:0917001:97	8,8733	Общая долевая собственность
87	47:26:0919001:5	0,0502	Собственность/Аренда
88	47:26:0919001:54(2)	0,0001	Собственность
89	47:26:0919001:54(3)	0,0001	Собственность
90	47:26:0919001:54(4)	0,0001	Собственность
91	47:26:0920002:58	0,0004	Собственность/Аренда
92	47:26:0920002:59	0,0298	Собственность
93	47:26:0922002:7	0,0298	Собственность/Аренда
94	47:26:0922002:8	0,0013	Аренда
95	47:26:0930001:1	0,5031	Собственность
96	47:26:0930001:32	3,8926	Собственность/Аренда
97	47:26:0930001:41	0,4559	Собственность
98	47:26:0930001:66	0,0129	Собственность
99	47:26:0930001:67	0,0263	Собственность
100	47:26:0930001:68	0,3206	Собственность
101	47:26:0930001:69	0,1454	Собственность
102	47:26:0931001:2	0,7979	Собственность
103	47:26:0931001:230	0,8000	Собственность
104	47:26:0931001:255	1,4893	Собственность
105	47:26:0931001:277	0,0354	Собственность
106	47:26:0931001:278	0,0006	Собственность
107	47:26:0931001:286	0,0567	Собственность
108	47:26:0931001:302	0,0556	Общая долевая собственность
109	47:26:0931001:305	0,0546	Собственность

№ п/п	Кадастровый номер земельного участка	Площадь земельного участка или его части, га	Сведения о правах
110	47:26:0931001:322	0,0403	Собственность
111	47:26:0931001:325	0,0527	Собственность
112	47:26:0931001:329	0,0402	Собственность
113	47:26:0931001:332	0,0554	Собственность
114	47:26:0931001:337	0,0555	Собственность
115	47:26:0931001:338(2)	0,0333	Сведения отсутствуют
116	47:26:0931001:338(3)	0,1113	Сведения отсутствуют
117	47:26:0931001:338(4)	0,0201	Сведения отсутствуют
118	47:26:0931001:342	0,0553	Аренда
119	47:26:0931001:343	0,0572	Аренда
120	47:26:0931001:348	0,0413	Аренда
121	47:26:0931001:382	0,0513	Собственность
122	47:26:0931001:392	0,0900	Собственность
123	47:26:1124001:16	2,0080	Аренда
124	47:26:1124001:18	20,1814	Аренда
125	47:26:1124001:19	16,2604	Аренда
126	47:26:1124001:5	11,7049	Аренда
127	47:26:1124001:55	1,5220	Сведения отсутствуют
128	47:26:1124001:58(1)	0,0030	Собственность/Аренда
129	47:26:1124001:58(2)	0,00003	Собственность/Аренда
130	47:26:1124001:59	0,1007	Собственность
131	47:26:1124001:6	12,9919	Аренда

СХЕМА РАСПОЛОЖЕНИЯ ГРАНИЦ ПРИДОРΟЖНЫХ ПОЛОС НА УЧАСТКЕ АВТОМОБИЛЬНОЙ ДОРΟГИ ОБЩЕГО ПОЛЬЗОВАНИЯ РЕГИОНАЛЬНОГО ЗНАЧЕНИЯ "ПАВЛОВО-МГА-ШАПКИ-ЛЮБАНЬ-ОРЕДЕЖ-ЛУГА" УЧЕТНЫЙ НОМЕР 41А-004, РАСПОЛОЖЕННОМ В ГРАНИЦАХ ТОСНЕНСКОГО МУНИЦИПАЛЬНОГО РАЙОНА ЛЕНИНГРАДСКОЙ ОБЛАСТИ (ОБЗОРНАЯ)

Приложение №2
к Приказу
Комитета по дорожному хозяйству Ленинградской области
от «21» декабря 2020 года № 58/20



Условные обозначения:



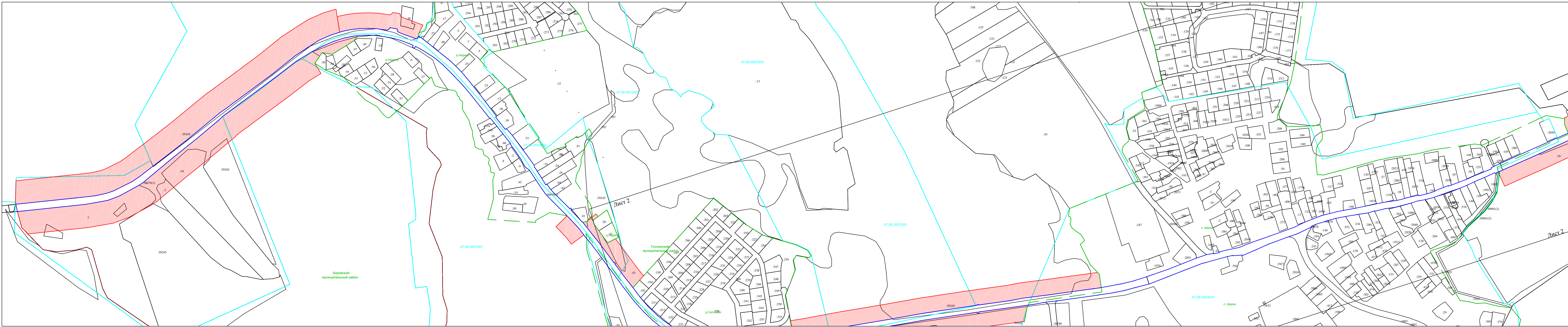
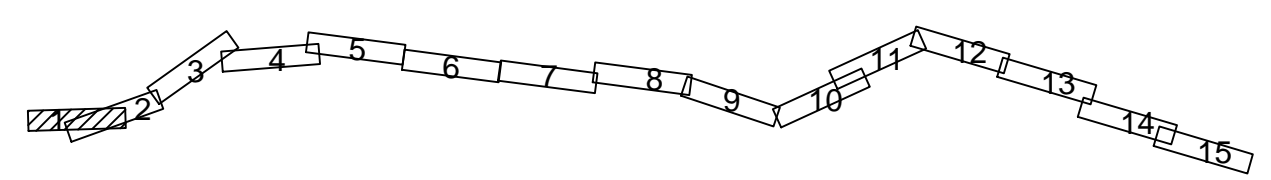
-  -границы придорожных полос автомобильной дороги;
-  -граница полоса отвода автомобильной дороги

Схема расположения границ придорожных полос на участке автомобильной дороги общего пользования регионального значения "Павлово-Мга-Шапки-Любань-Оредеж-Луга" учетный номер 41А-004, расположенном в границах Тосненского муниципального района Ленинградской области



М 1:5000

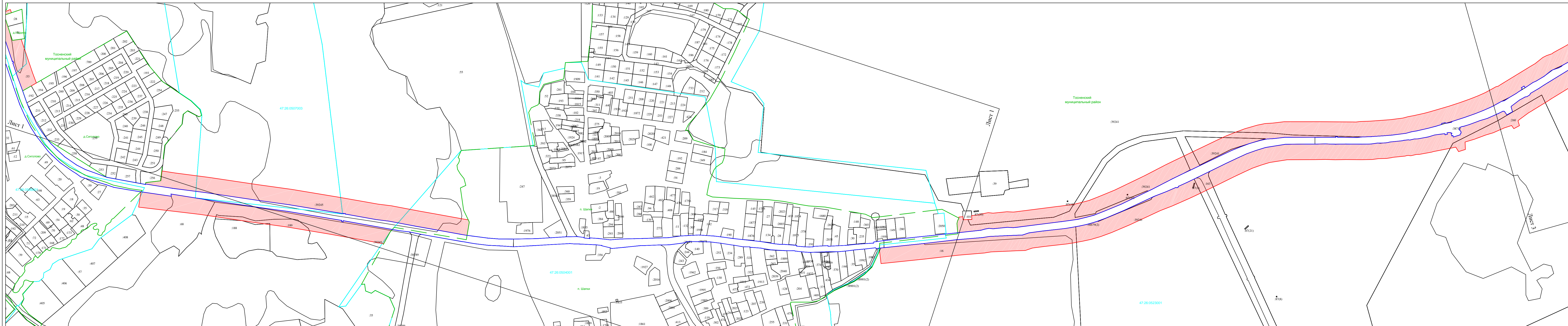
Схема листов



Условные обозначения:	
	- граница полосы отвода автомобильной дороги;
	- граница придорожных полос автомобильной дороги;
	- граница земельных участков, учтенных в ЕГРН;
	- граница населенного пункта в ЕГРН;
	- граница населенного пункта по ГП;
	- граница кадастрового квартала;
	- граница муниципального образования;
47:26:0507001	-номер кадастрового квартала;
:145	- обозначение кадастрового номера земельного участка;
Шапки	-наименование населенного пункта;
Тосненский	-наименование муниципального района;
муниципальный район	

Примечание:
 В соответствии с п. 2 ст. 26 № 257-ФЗ от 8 ноября 2007 г. "Об автомобильных дорогах и о дорожной деятельности в Российской Федерации и о внесении изменений в отдельные законодательные акты Российской Федерации" в зависимости от класса и (или) категории автомобильных дорог с учетом перспектив их развития ширина каждой придорожной полосы устанавливается в размере: семидесяти пяти метров - для автомобильных дорог первой и второй категории; пятидесяти метров - для автомобильных дорог третьей и четвертой категории.

Схема расположения границ придорожных полос на участке автомобильной дороги общего пользования регионального значения "Павлово-Мга-Шапки-Любань-Оредеж-Луга" учетный номер 41А-004, расположенном в границах Тосненского муниципального района Ленинградской области

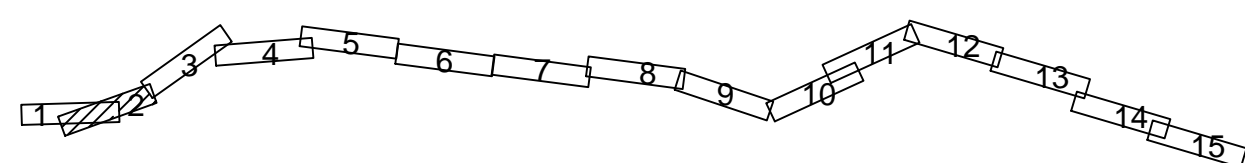


Условные обозначения:

	- граница полосы отвода автомобильной дороги;		-номер кадастрового квартала;
	- граница придорожных полос автомобильной дороги;		- обозначение кадастрового номера земельного участка;
	- граница земельных участков, учтенных в ЕГРН;		-наименование населенного пункта;
	-граница населенного пункта в ЕГРН;		-наименование муниципального района;
	-граница населенного пункта по ГП;		
	-граница кадастрового квартала;		
	-граница муниципального образования;		

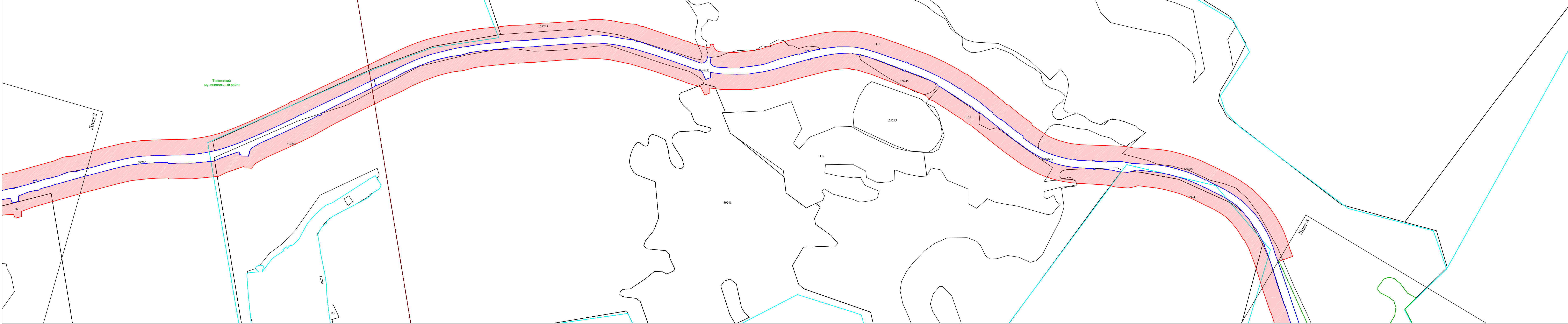
М 1:5000

Схема листов



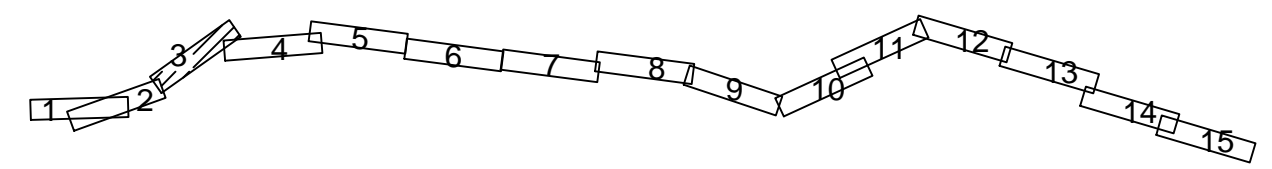
Примечание:
В соответствии с п. 2 ст. 26 № 257-ФЗ от 8 ноября 2007 г. "Об автомобильных дорогах и о дорожной деятельности в Российской Федерации и о внесении изменений в отдельные законодательные акты Российской Федерации" в зависимости от класса и (или) категории автомобильных дорог с учетом перспектив их развития ширина каждой придорожной полосы устанавливается в размере: семидесяти пяти метров - для автомобильных дорог первой и второй категории; пятидесяти метров - для автомобильных дорог третьей и четвертой категорий.

Схема расположения границ придорожных полос на участке автомобильной дороги общего пользования регионального значения "Павлово-Мга-Шапки-Любань-Оредеж-Луга" учетный номер 41А-004, расположенном в границах Тосненского муниципального района Ленинградской области



М 1:5000

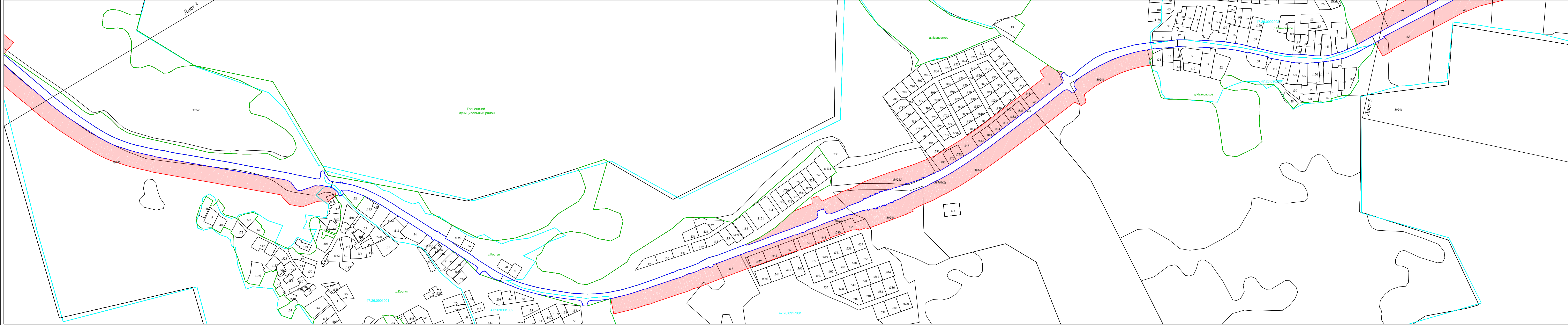
Схема листов



	- граница полосы отвода автомобильной дороги;	47:26:0507001	-номер кадастрового квартала;
	- граница придорожных полос автомобильной дороги;	:145	- обозначение кадастрового номера земельного участка;
	- граница земельных участков, учтенных в ЕГРН;	Шапки	-наименование населенного пункта;
	- граница населенного пункта в ЕГРН;	Тосненский муниципальный район	-наименование муниципального района;
	- граница населенного пункта по ГП;		
	- граница кадастрового квартала;		
	- граница муниципального образования;		

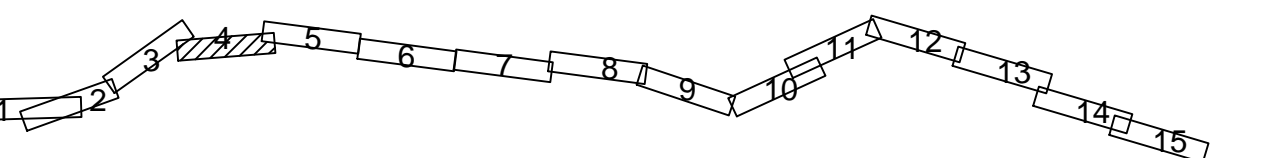
Примечание:
 В соответствии с п. 2 ст. 26 № 257-ФЗ от 8 ноября 2007 г. "Об автомобильных дорогах и о дорожной деятельности в Российской Федерации и о внесении изменений в отдельные законодательные акты Российской Федерации" в зависимости от класса и (или) категории автомобильных дорог с учетом перспектив их развития ширина каждой придорожной полосы устанавливается в размере: семидесяти пяти метров - для автомобильных дорог первой и второй категории; пятидесяти метров - для автомобильных дорог третьей и четвертой категории.

Схема расположения границ придорожных полос на участке автомобильной дороги общего пользования регионального значения "Павлово-Мга-Шапки-Любань-Оредеж-Луга" учетный номер 41А-004, расположенном в границах Тосненского муниципального района Ленинградской области



М 1:5000

Схема листов



	- граница полосы отвода автомобильной дороги;		47:26:0507001 - номер кадастрового квартала;
	- граница придорожных полос автомобильной дороги;		:145 - обозначение кадастрового номера земельного участка;
	- граница земельных участков, учтенных в ЕГРН;		Шапки - наименование населенного пункта;
	- граница населенного пункта в ЕГРН;		Тосненский - наименование муниципального района;
	- граница населенного пункта по ГП;		муниципальный район - наименование кадастрового квартала;
	- граница кадастрового квартала;		- граница муниципального образования;

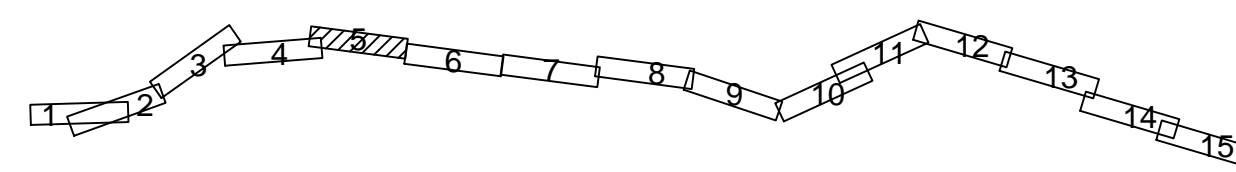
Примечание:
 В соответствии с п. 2 ст. 26 № 257-ФЗ от 8 ноября 2007 г. "Об автомобильных дорогах и о дорожной деятельности в Российской Федерации и о внесении изменений в отдельные законодательные акты Российской Федерации" в зависимости от класса и (или) категории автомобильных дорог с учетом перспектив их развития ширина каждой придорожной полосы устанавливается в размере: семидесяти пяти метров - для автомобильных дорог первой и второй категории; пятидесяти метров - для автомобильных дорог третьей и четвертой категорий.

Схема расположения границ придорожных полос на участке автомобильной дороги общего пользования регионального значения "Павлово-Мга-Шапки-Любань-Оредеж-Луга" учетный номер 41А-004, расположенном в границах Тосненского муниципального района Ленинградской области



М 1:5000

Схема листов

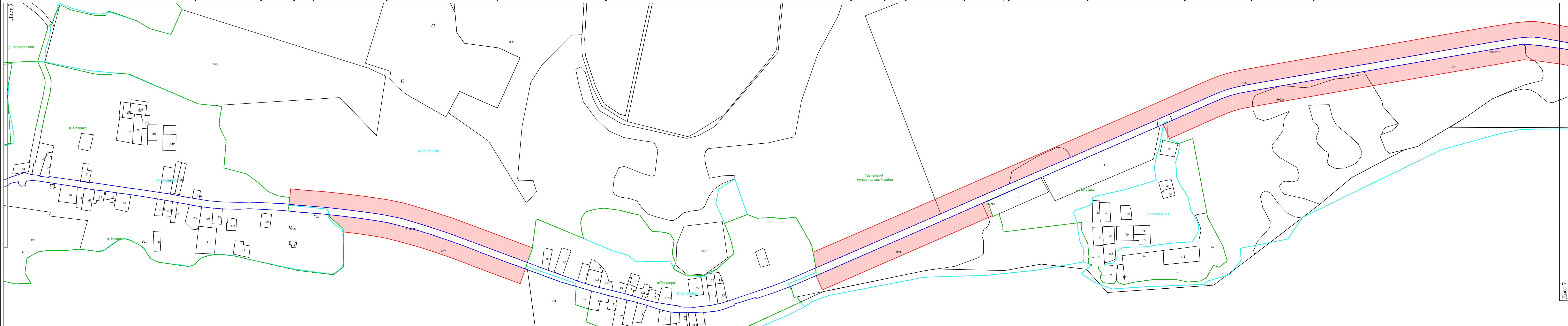


Условные обозначения:

	- граница полосы отвода автомобильной дороги;		47:26:0507001 - номер кадастрового квартала;
	- граница придорожных полос автомобильной дороги;		:145 - обозначение кадастрового номера земельного участка;
	- граница земельных участков, учтенных в ЕГРН;		Шапки - наименование населенного пункта;
	- граница населенного пункта в ЕГРН;		Тосненский муниципальный район - наименование муниципального района;
	- граница населенного пункта по ГП;		- граница кадастрового квартала;
	- граница кадастрового квартала;		- граница муниципального образования;

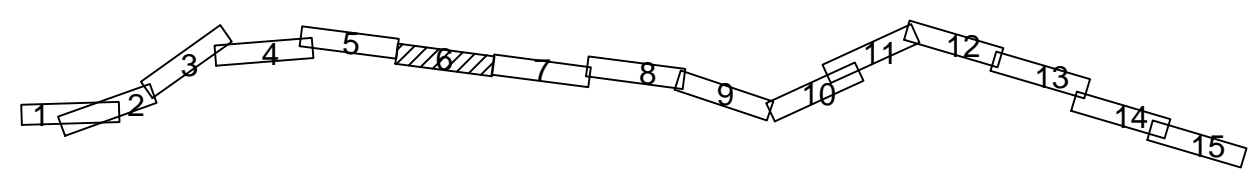
Примечание:
 В соответствии с п. 2 ст. 26 № 257-ФЗ от 8 ноября 2007 г. "Об автомобильных дорогах и о дорожной деятельности в Российской Федерации и о внесении изменений в отдельные законодательные акты Российской Федерации" в зависимости от класса и (или) категории автомобильных дорог с учетом перспектив их развития ширина каждой придорожной полосы устанавливается в размере: семидесяти пяти метров - для автомобильных дорог первой и второй категории; пятидесяти метров - для автомобильных дорог третьей и четвертой категории.

Схема расположения границ придорожных полос на участке автомобильной дороги общего пользования регионального значения "Павлово-Мга-Шапки-Любань-Оредеж-Луга" учетный номер 41А-004, расположенном в границах Тосненского муниципального района Ленинградской области



М 1:5000

Схема листов



Условные обозначения:

	- граница полосы отвода автомобильной дороги;		47:26:0507001 -номер кадастрового квартала;
	- граница придорожных полос автомобильной дороги;	:145	- обозначение кадастрового номера земельного участка;
	- граница земельных участков, учтенных в ЕГРН;	Шапки	-наименование населенного пункта;
	- граница населенного пункта в ЕГРН;	Тосненский	-наименование муниципального района;
	- граница населенного пункта по ГП;	муниципальный район	
	- граница кадастрового квартала;		
	- граница муниципального образования;		

Примечание:
В соответствии с п. 2 ст. 26 № 257-ФЗ от 8 ноября 2007 г. "Об автомобильных дорогах и о дорожной деятельности в Российской Федерации и о внесении изменений в отдельные законодательные акты Российской Федерации" в зависимости от класса и (или) категории автомобильных дорог с учетом перспектив их развития ширина каждой придорожной полосы устанавливается в размере: семидесяти пяти метров - для автомобильных дорог первой и второй категории; пятидесяти метров - для автомобильных дорог третьей и четвертой категорий.

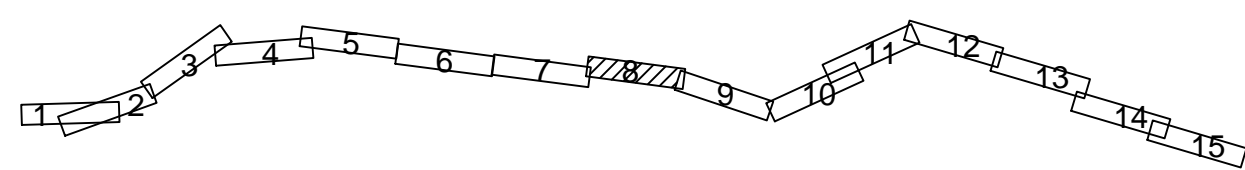
Схема расположения границ придорожных полос на участке автомобильной дороги общего пользования регионального значения "Павлово-Мга-Шапки-Любань-Оредеж-Луга" учетный номер 41А-004, расположенном в границах Тосненского муниципального района Ленинградской области



Условные обозначения:

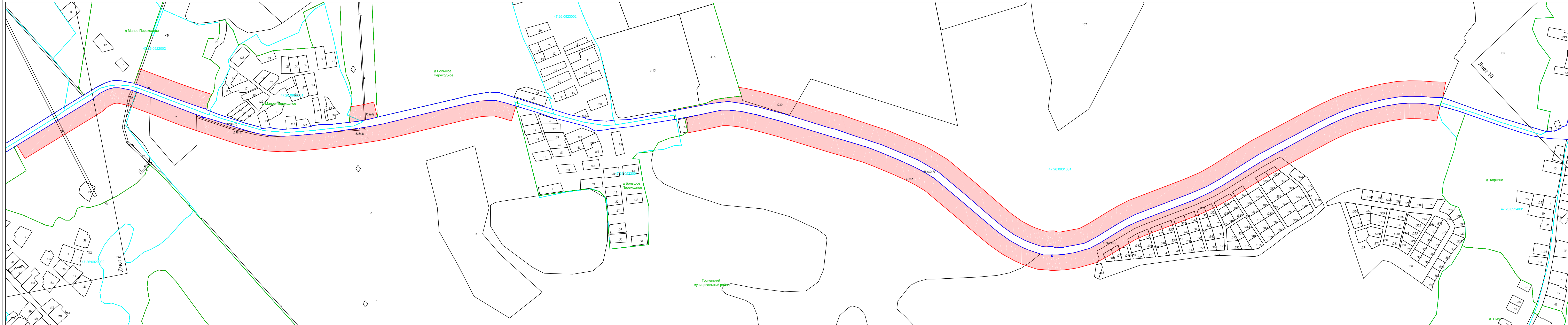
	- граница полосы отвода автомобильной дороги;		47:26:0507001 -номер кадастрового квартала;
	- граница придорожных полос автомобильной дороги;		:145 - обозначение кадастрового номера земельного участка;
	- граница земельных участков, учтенных в ЕГРН;		Шапки -наименование населенного пункта;
	- граница населенного пункта в ЕГРН;		Тосненский -наименование муниципального района;
	- граница населенного пункта по ГП;		муниципальный район
	- граница кадастрового квартала;		
	- граница муниципального образования;		

Схема листов



Примечание:
 В соответствии с п. 2 ст. 26 № 257-ФЗ от 8 ноября 2007 г. "Об автомобильных дорогах и о дорожной деятельности в Российской Федерации и о внесении изменений в отдельные законодательные акты Российской Федерации" в зависимости от класса и (или) категории автомобильных дорог с учетом перспектив их развития ширина каждой придорожной полосы устанавливается в размере: семидесяти пяти метров - для автомобильных дорог первой и второй категории; пятидесяти метров - для автомобильных дорог третьей и четвертой категорий.

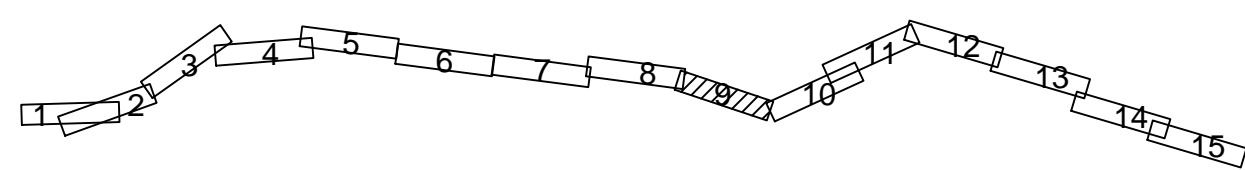
Схема расположения границ придорожных полос на участке автомобильной дороги общего пользования регионального значения "Павлово-Мга-Шапки-Любань-Оредеж-Луга" учетный номер 41А-004, расположенном в границах Тосненского муниципального района Ленинградской области



Условные обозначения:

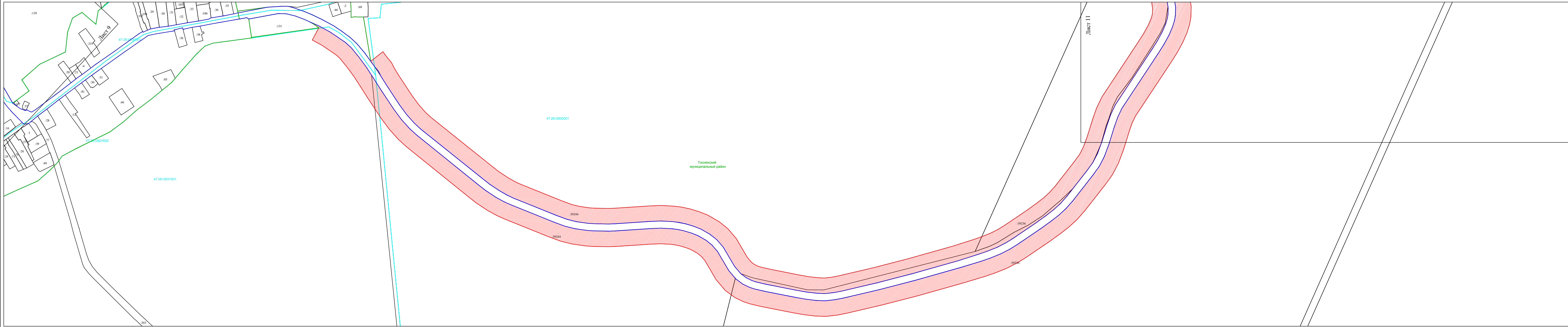
	- граница полосы отвода автомобильной дороги;		47-26:0507001 -номер кадастрового квартала;
	- граница придорожных полос автомобильной дороги;		:145 - обозначение кадастрового номера земельного участка;
	- граница земельных участков, учтенных в ЕГРН;		Шапки -наименование населенного пункта;
	- граница населенного пункта в ЕГРН;		Тосненский муниципальный район -наименование муниципального района;
	- граница населенного пункта по ГП;		
	- граница кадастрового квартала;		
	- граница муниципального образования;		

Схема листов



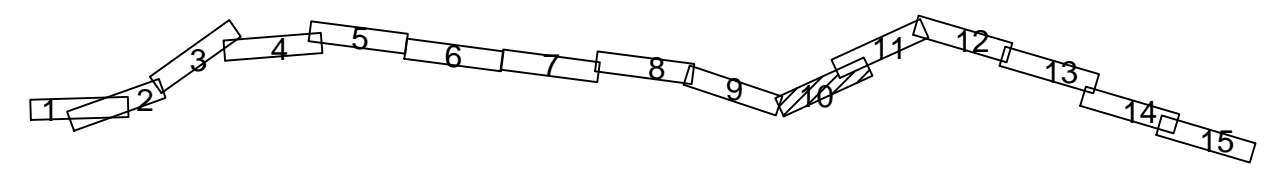
Примечание:
 В соответствии с п. 2 ст. 26 № 257-ФЗ от 8 ноября 2007 г. "Об автомобильных дорогах и о дорожной деятельности в Российской Федерации и о внесении изменений в отдельные законодательные акты Российской Федерации" в зависимости от класса и (или) категории автомобильных дорог с учетом перспектив их развития ширина каждой придорожной полосы устанавливается в размере: семидесяти пяти метров - для автомобильных дорог первой и второй категории; пятидесяти метров - для автомобильных дорог третьей и четвертой категории.

Схема расположения границ придорожных полос на участке автомобильной дороги общего пользования регионального значения "Павлово-Мга-Шапки-Любань-Оредеж-Луга" учетный номер 41А-004, расположенном в границах Тосненского муниципального района Ленинградской области



М 1:5000

Схема листов

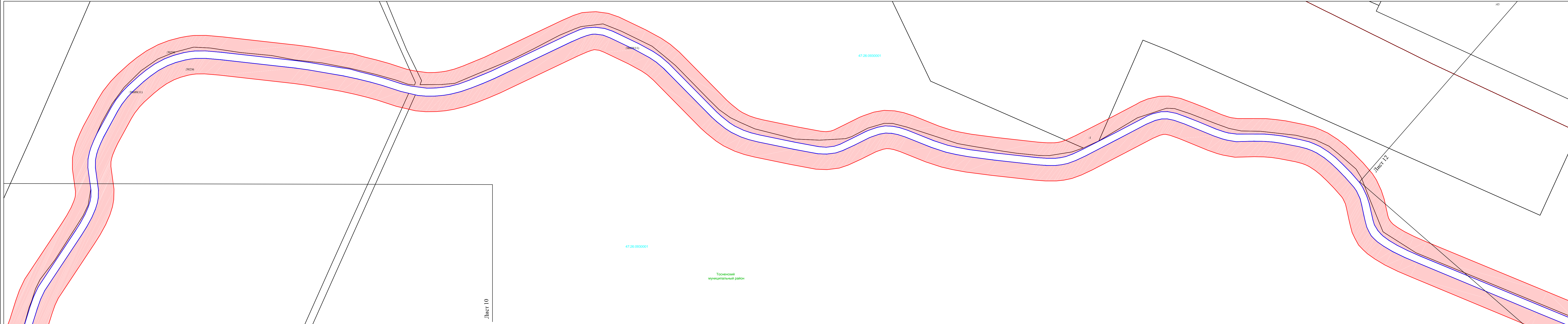


Условные обозначения:

	- граница полосы отвода автомобильной дороги;		47:26:0507001 - номер кадастрового квартала;
	- граница придорожных полос автомобильной дороги;		:145 - обозначение кадастрового номера земельного участка;
	- граница земельных участков, учтенных в ЕГРН;		Шапки - наименование населенного пункта;
	- граница населенного пункта в ЕГРН;		Тосненский - наименование муниципального района;
	- граница населенного пункта по ГП;		- граница кадастрового квартала;
	- граница кадастрового квартала;		- граница муниципального образования;

Примечание:
 В соответствии с п. 2 ст. 26 № 257-ФЗ от 8 ноября 2007 г. "Об автомобильных дорогах и о дорожной деятельности в Российской Федерации и о внесении изменений в отдельные законодательные акты Российской Федерации" в зависимости от класса и (или) категории автомобильных дорог с учетом перспектив их развития ширина каждой придорожной полосы устанавливается в размере: семидесяти пяти метров - для автомобильных дорог первой и второй категории; пятидесяти метров - для автомобильных дорог третьей и четвертой категории.

Схема расположения границ придорожных полос на участке автомобильной дороги общего пользования регионального значения "Павлово-Мга-Шапки-Любань-Оредеж-Луга" учетный номер 41А-004, расположенном в границах Тосненского муниципального района Ленинградской области

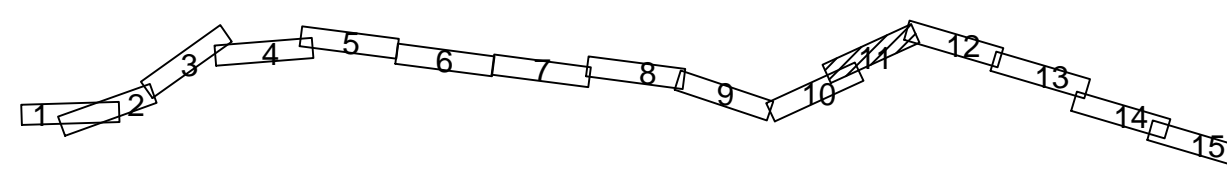


Условные обозначения:

	- граница полосы отвода автомобильной дороги;		47:26:0507001 - номер кадастрового квартала;
	- граница придорожных полос автомобильной дороги;		:145 - обозначение кадастрового номера земельного участка;
	- граница земельных участков, учтенных в ЕГРН;		Шапки - наименование населенного пункта;
	- граница населенного пункта в ЕГРН;		Тосненский муниципальный район - наименование муниципального района;
	- граница населенного пункта по ГП;		- граница кадастрового квартала;
	- граница кадастрового квартала;		- граница муниципального образования;

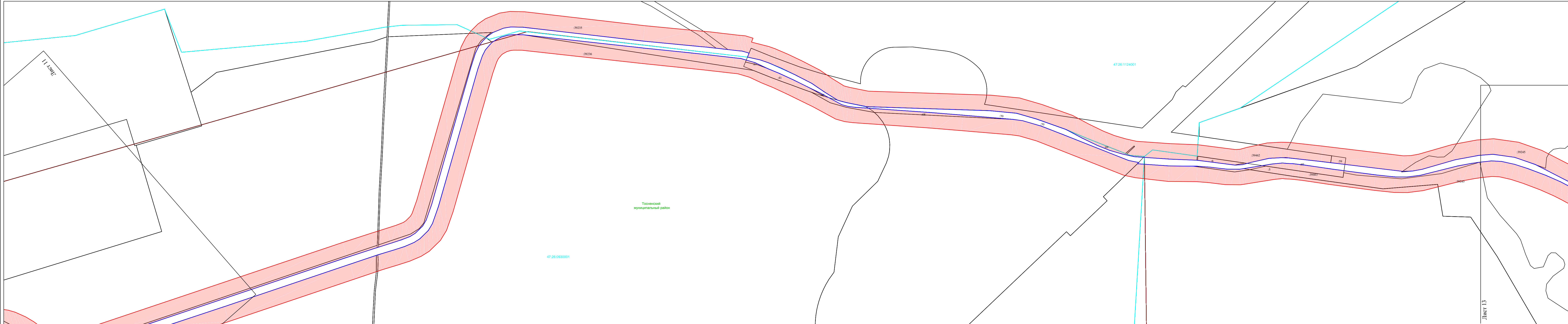
М 1:5000

Схема листов



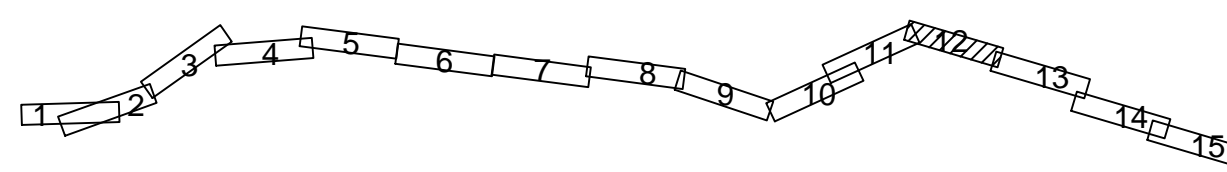
Примечание:
В соответствии с п. 2 ст. 26 № 257-ФЗ от 8 ноября 2007 г. "Об автомобильных дорогах и о дорожной деятельности в Российской Федерации и о внесении изменений в отдельные законодательные акты Российской Федерации" в зависимости от класса и (или) категории автомобильных дорог с учетом перспектив их развития ширина каждой придорожной полосы устанавливается в размере: семидесяти пяти метров - для автомобильных дорог первой и второй категорий; пятидесяти метров - для автомобильных дорог третьей и четвертой категорий.

Схема расположения границ придорожных полос на участке автомобильной дороги общего пользования регионального значения "Павлово-Мга-Шапки-Любань-Оредеж-Луга" учетный номер 41А-004, расположенном в границах Тосненского муниципального района Ленинградской области



М 1:5000

Схема листов

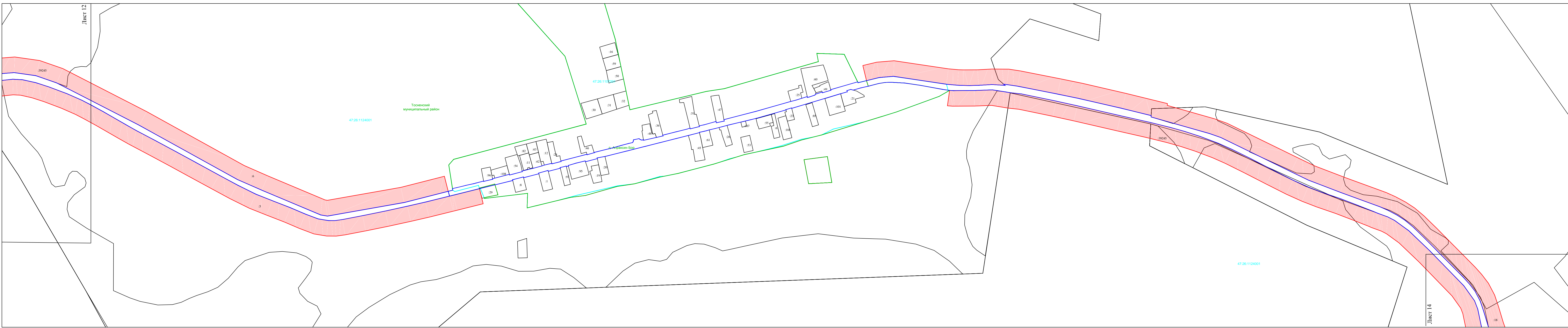


Условные обозначения:

	- граница полосы отвода автомобильной дороги;		47:26:0507001 - номер кадастрового квартала;
	- граница придорожных полос автомобильной дороги;		:145 - обозначение кадастрового номера земельного участка;
	- граница земельных участков, учтенных в ЕГРН;		Шапки - наименование населенного пункта;
	- граница населенного пункта в ЕГРН;		Тосненский муниципальный район - наименование муниципального района;
	- граница населенного пункта по ГП;		
	- граница кадастрового квартала;		
	- граница муниципального образования;		

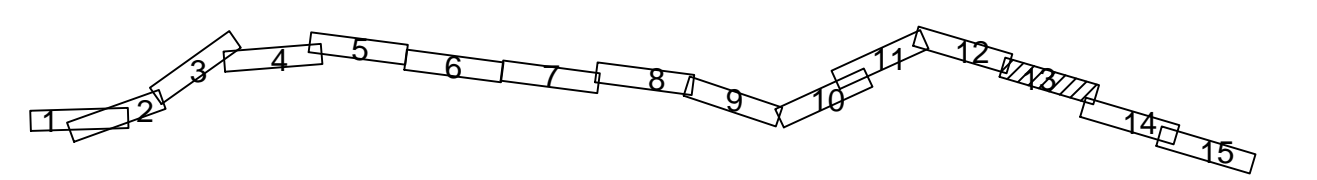
Примечание:
В соответствии с п. 2 ст. 26 № 257-ФЗ от 8 ноября 2007 г. "Об автомобильных дорогах и о дорожной деятельности в Российской Федерации и о внесении изменений в отдельные законодательные акты Российской Федерации" в зависимости от класса и (или) категории автомобильных дорог с учетом перспектив их развития ширина каждой придорожной полосы устанавливается в размере: семидесяти пяти метров - для автомобильных дорог первой и второй категории; пятидесяти метров - для автомобильных дорог третьей и четвертой категории.

Схема расположения границ придорожных полос на участке автомобильной дороги общего пользования регионального значения "Павлово-Мга-Шапки-Любань-Оредеж-Луга" учетный номер 41А-004, расположенном в границах Тосненского муниципального района Ленинградской области



М 1:5000

Схема листов

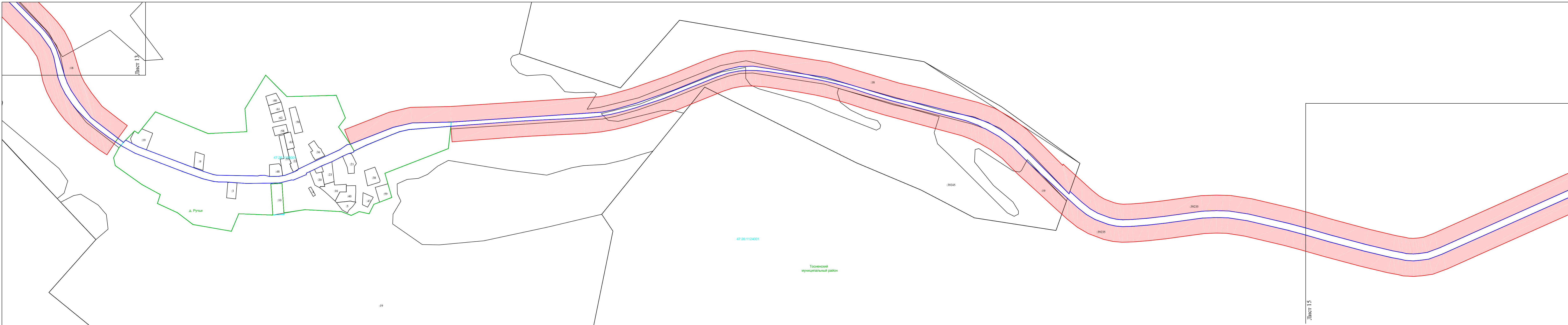


Условные обозначения:

	- граница полосы отвода автомобильной дороги;		47:26:0507001	-номер кадастрового квартала;
	- граница придорожных полос автомобильной дороги;		:145	- обозначение кадастрового номера земельного участка;
	- граница земельных участков, учтенных в ЕГРН;		Шапки	-наименование населенного пункта;
	-граница населенного пункта в ЕГРН;		Тосненский	-наименование муниципального района;
	-граница населенного пункта по ГП;		муниципальный район	
	-граница кадастрового квартала;			-граница муниципального образования;

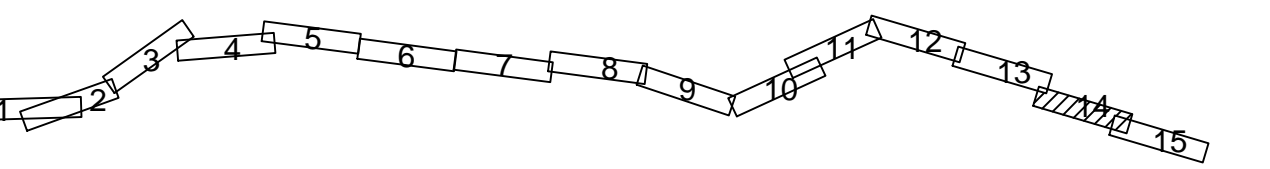
Примечание:
 В соответствии с п. 2 ст. 26 № 257-ФЗ от 8 ноября 2007 г. "Об автомобильных дорогах и о дорожной деятельности в Российской Федерации и о внесении изменений в отдельные законодательные акты Российской Федерации" в зависимости от класса и (или) категории автомобильных дорог с учетом перспектив их развития ширина каждой придорожной полосы устанавливается в размере: семидесяти пяти метров - для автомобильных дорог первой и второй категорий; пятидесяти метров - для автомобильных дорог третьей и четвертой категорий.

Схема расположения границ придорожных полос на участке автомобильной дороги общего пользования регионального значения "Павлово-Мга-Шапки-Любань-Оредеж-Луга" учетный номер 41А-004, расположенном в границах Тосненского муниципального района Ленинградской области



М 1:5000

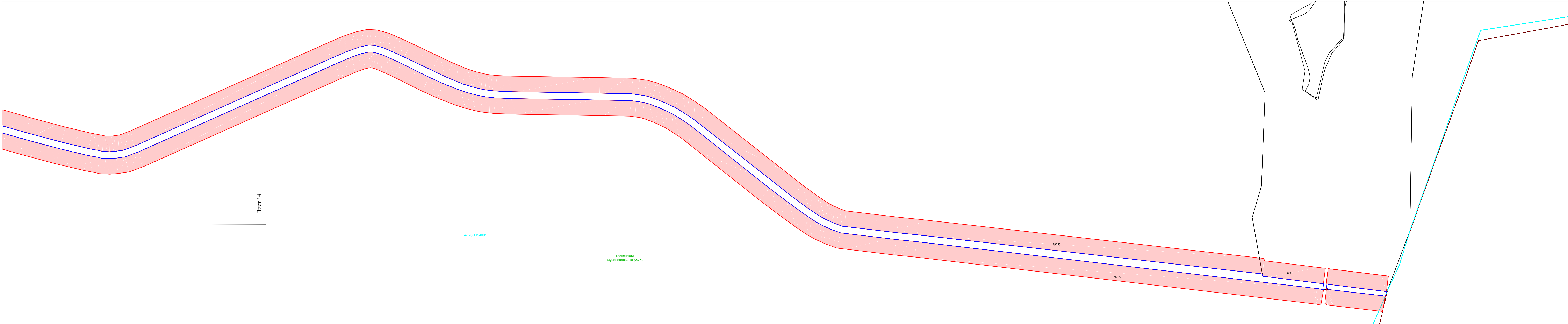
Схема листов



Условные обозначения:	
	- граница полосы отвода автомобильной дороги;
	- граница придорожных полос автомобильной дороги;
	- граница земельных участков, учтенных в ЕГРН;
	- граница населенного пункта в ЕГРН;
	- граница населенного пункта по ГП;
	- граница кадастрового квартала;
	- граница муниципального образования;
	47:26:0507001 - номер кадастрового квартала;
	:145 - обозначение кадастрового номера земельного участка;
	Шапки - наименование населенного пункта;
	Тосненский муниципальный район - наименование муниципального района;

Примечание:
 В соответствии с п. 2 ст. 26 № 257-ФЗ от 8 ноября 2007 г. "Об автомобильных дорогах и о дорожной деятельности в Российской Федерации и о внесении изменений в отдельные законодательные акты Российской Федерации" в зависимости от класса и (или) категории автомобильных дорог с учетом перспектив их развития ширина каждой придорожной полосы устанавливается в размере: семидесяти пяти метров - для автомобильных дорог первой и второй категории; пятидесяти метров - для автомобильных дорог третьей и четвертой категории.

Схема расположения границ придорожных полос на участке автомобильной дороги общего пользования регионального значения "Павлово-Мга-Шапки-Любань-Оредеж-Луга" учетный номер 41А-004, расположенном в границах Тосненского муниципального района Ленинградской области

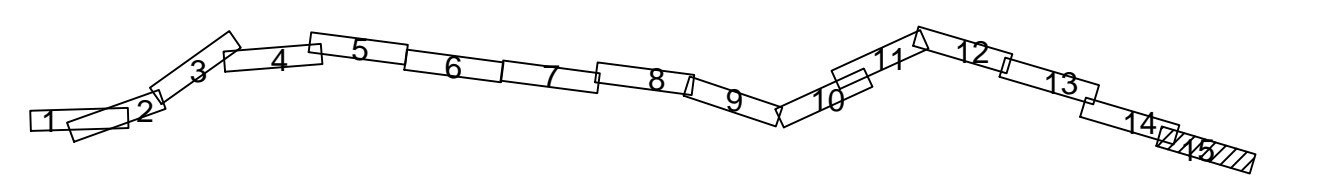


Условные обозначения:

	- граница полосы отвода автомобильной дороги;		47:26:0507001	-номер кадастрового квартала;
	- граница придорожных полос автомобильной дороги;		:145	- обозначение кадастрового номера земельного участка;
	- граница земельных участков, учтенных в ЕГРН;		Шапки	-наименование населенного пункта;
	-граница населенного пункта в ЕГРН;		Тосненский	-наименование муниципального района;
	-граница населенного пункта по ГП;		муниципальный район	
	-граница кадастрового квартала;			
	-граница муниципального образования;			

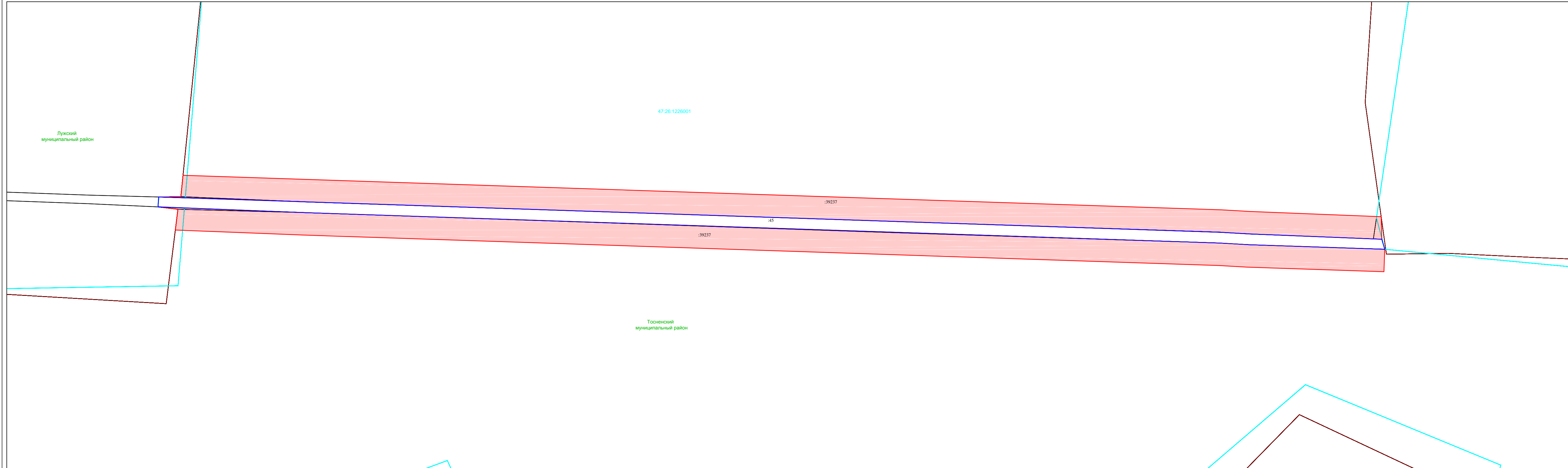
М 1:5000

Схема листов



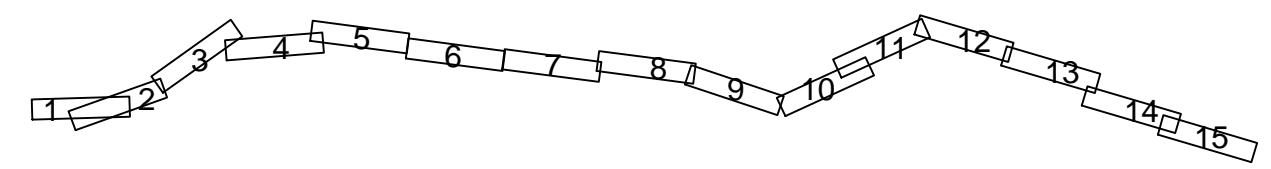
Примечание:
В соответствии с п. 2 ст. 26 № 257-ФЗ от 8 ноября 2007 г. "Об автомобильных дорогах и о дорожной деятельности в Российской Федерации и о внесении изменений в отдельные законодательные акты Российской Федерации" в зависимости от класса и (или) категории автомобильных дорог с учетом перспектив их развития ширина каждой придорожной полосы устанавливается в размере: семидесяти пяти метров - для автомобильных дорог первой и второй категории; пятидесяти метров - для автомобильных дорог третьей и четвертой категорий.

Схема расположения границ придорожных полос на участке автомобильной дороги общего пользования регионального значения "Павлово-Мга-Шапки-Любань-Оредеж-Луга" учетный номер 41А-004, расположенном в границах Тосненского муниципального района Ленинградской области



М 1:5000

Схема листов



Условные обозначения:

	- граница полосы отвода автомобильной дороги;		- граница придорожных полос автомобильной дороги;		- граница населенного пункта в ЕГРН;	47:26:0507001	-номер кадастрового квартала;
	- граница придорожных полос автомобильной дороги;		- граница населенного пункта по ГП;		- граница кадастрового квартала;	:145	- обозначение кадастрового номера земельного участка;
	- граница земельных участков, учтенных в ЕГРН;		- граница кадастрового квартала;		- граница муниципального образования;	Шапки	-наименование населенного пункта;
	- граница населенного пункта в ЕГРН;					Тосненский муниципальный район	-наименование муниципального района;
	- граница населенного пункта по ГП;						
	- граница кадастрового квартала;						
	- граница муниципального образования;						

Примечание:
 В соответствии с п. 2 ст. 26 № 257-ФЗ от 8 ноября 2007 г. "Об автомобильных дорогах и о дорожной деятельности в Российской Федерации и о внесении изменений в отдельные законодательные акты Российской Федерации" в зависимости от класса и (или) категории автомобильных дорог с учетом перспектив их развития ширина каждой придорожной полосы устанавливается в размере: семидесяти пяти метров - для автомобильных дорог первой и второй категорий; пятидесяти метров - для автомобильных дорог третьей и четвертой категорий.

Перечень координат характерных точек границ установленной зоны придорожных полос на участке автомобильной дороги общего пользования регионального значения "Павлово-Мга-Шапки-Любань-Оредеж-Луга" учетный номер 41А-004, расположенном в границах Тосненского муниципального района Ленинградской области

Номер точки	Координаты, м	
	X	Y
1	2	3
Система координат: МСК-47 зона 2		
1	376889,57	2266839,31
2	376869,93	2266829,43
3	376687,88	2266732,29
4	376379,84	2266566,74
5	376236,75	2266488,86
6	376170,18	2266452,05
7	376135,18	2266435,31
8	376156,77	2266390,21
9	376193,08	2266407,58
10	376260,80	2266445,02
11	376403,63	2266522,76
12	376711,48	2266688,21
13	376892,94	2266785,03
14	376912,04	2266794,64
1	376889,57	2266839,31
15	390756,89	2267257,98
16	390717,66	2267280,65
17	390666,48	2267319,77
18	390613,23	2267375,65
19	390612,61	2267375,90
20	390554,48	2267405,57
21	390557,60	2267422,63
22	390538,97	2267431,34
23	390523,04	2267416,38
24	390503,15	2267427,67
25	390483,96	2267437,03
26	390479,98	2267438,97
27	390473,68	2267442,30
28	390466,37	2267449,27
29	390455,27	2267454,34
30	390429,74	2267465,94
31	390392,45	2267489,58
32	390313,18	2267526,06
33	390288,79	2267535,58
34	390242,45	2267555,25
35	390200,30	2267575,61

Перечень координат характерных точек границ установленной зоны придорожных полос на участке автомобильной дороги общего пользования регионального значения "Павлово-Мга-Шапки-Любань-Оредеж-Луга" учетный номер 41А-004, расположенном в границах Тосненского муниципального района Ленинградской области

36	390196,04	2267580,25
37	390176,22	2267588,30
38	390153,50	2267604,75
39	390131,80	2267620,48
40	390109,02	2267636,94
41	390088,58	2267651,79
42	390068,57	2267668,52
43	390043,75	2267689,30
44	390036,05	2267695,73
45	390019,90	2267710,14
46	389995,45	2267731,97
47	389971,51	2267753,33
48	389948,01	2267774,35
49	389924,79	2267795,03
50	389913,65	2267805,03
51	389883,91	2267831,56
52	389842,75	2267868,99
53	389857,54	2267888,71
54	389833,39	2267910,36
55	389806,60	2267895,66
56	389780,22	2267890,87
57	389790,06	2267882,05
58	389784,17	2267874,19
59	389781,96	2267869,73
60	389780,71	2267864,89
61	389781,06	2267859,88
62	389781,96	2267856,69
63	389850,45	2267794,41
64	389880,30	2267767,78
65	389891,45	2267757,76
66	389914,72	2267737,04
67	389938,20	2267716,04
68	389962,16	2267694,66
69	389986,61	2267672,84
70	390003,37	2267657,88
71	390011,68	2267650,94
72	390036,48	2267630,18
73	390057,81	2267612,34
74	390079,69	2267596,45
75	390102,48	2267579,98
76	390124,15	2267564,27
77	390151,79	2267544,26
78	390166,82	2267538,15
79	390170,35	2267534,31
80	390186,83	2267525,77
81	390202,41	2267516,50
82	390203,45	2267518,56
83	390209,06	2267515,85

Перечень координат характерных точек границ установленной зоны придорожных полос на участке автомобильной дороги общего пользования регионального значения "Павлово-Мга-Шапки-Любань-Оредеж-Луга" учетный номер 41А-004, расположенном в границах Тосненского муниципального района Ленинградской области

84	390208,02	2267513,79
85	390240,85	2267499,14
86	390256,78	2267492,38
87	390257,68	2267494,47
88	390263,43	2267492,03
89	390262,53	2267489,91
90	390280,74	2267482,15
91	390300,14	2267475,29
92	390306,58	2267471,00
93	390311,84	2267468,50
94	390312,95	2267470,79
95	390318,56	2267468,12
96	390317,80	2267466,47
97	390320,43	2267465,75
98	390326,04	2267465,96
99	390335,18	2267461,70
100	390336,22	2267463,62
101	390341,76	2267460,77
102	390340,65	2267458,65
103	390349,17	2267453,84
104	390350,21	2267455,76
105	390355,75	2267452,92
106	390354,71	2267450,96
107	390363,51	2267446,74
108	390364,48	2267448,80
109	390370,09	2267446,16
110	390369,12	2267444,06
111	390384,63	2267435,28
112	390385,46	2267437,13
113	390391,14	2267434,49
114	390389,96	2267431,92
115	390397,23	2267426,94
116	390407,07	2267421,38
117	390437,96	2267407,28
118	390444,19	2267401,34
119	390457,35	2267394,38
120	390479,79	2267383,46
121	390494,19	2267376,98
122	390497,80	2267376,46
123	390501,33	2267376,60
124	390505,62	2267377,70
125	390508,74	2267380,14
126	390510,05	2267382,85
127	390511,58	2267384,77
128	390514,21	2267385,39
129	390517,26	2267391,56
130	390535,89	2267382,85
131	390533,67	2267378,18

Перечень координат характерных точек границ установленной зоны придорожных полос на участке автомобильной дороги общего пользования регионального значения "Павлово-Мга-Шапки-Любань-Оредеж-Луга" учетный номер 41А-004, расположенном в границах Тосненского муниципального района Ленинградской области

132	390534,64	2267376,88
133	390536,02	2267375,61
134	390536,37	2267374,37
135	390535,89	2267372,45
136	390532,77	2267365,79
137	390535,68	2267359,24
138	390541,43	2267354,85
139	390550,78	2267350,04
140	390592,75	2267329,97
141	390602,03	2267326,37
142	390619,89	2267317,20
143	390647,39	2267305,30
144	390660,69	2267298,33
145	390674,68	2267292,77
146	390687,84	2267285,39
147	390746,22	2267258,11
148	390753,98	2267255,54
15	390756,89	2267257,98
149	398348,74	2264336,27
150	398367,08	2264373,27
151	398369,93	2264381,57
152	398366,10	2264383,47
153	398357,04	2264387,81
154	398240,85	2264443,48
155	398144,42	2264491,05
156	398069,47	2264525,15
157	398048,67	2264536,48
158	397995,35	2264558,34
159	397971,75	2264568,02
160	397950,68	2264576,37
161	397932,94	2264590,21
162	397893,26	2264610,68
163	397829,16	2264642,02
164	397812,52	2264651,14
165	397788,30	2264665,06
166	397765,56	2264679,21
167	397742,33	2264696,07
168	397716,57	2264717,55
169	397670,56	2264759,78
170	397592,17	2264837,28
171	397561,99	2264863,26
172	397536,50	2264887,24
173	397533,79	2264887,40
174	397531,10	2264888,99
175	397529,92	2264890,69
176	397530,08	2264893,34
177	397509,41	2264913,31

Перечень координат характерных точек границ установленной зоны придорожных полос на участке автомобильной дороги общего пользования регионального значения "Павлово-Мга-Шапки-Любань-Оредеж-Луга" учетный номер 41А-004, расположенном в границах Тосненского муниципального района Ленинградской области

178	397488,72	2264934,10
179	397447,22	2264976,57
180	397407,99	2265016,94
181	397378,72	2265046,16
182	397357,87	2265066,39
183	397332,81	2265086,78
184	397308,30	2265105,19
185	397301,81	2265108,98
186	397249,79	2265137,51
187	397161,63	2265169,55
188	397128,73	2265181,82
189	397100,18	2265191,04
190	397067,34	2265203,42
191	397019,90	2265219,91
192	396991,55	2265230,57
193	396973,62	2265240,09
194	396950,11	2265249,07
195	396941,07	2265253,93
196	396936,97	2265256,94
197	396900,50	2265274,28
198	396896,35	2265277,22
199	396882,91	2265283,78
200	396877,75	2265284,99
201	396864,94	2265293,27
202	396855,38	2265296,94
203	396826,28	2265313,68
204	396808,31	2265326,99
205	396790,36	2265336,26
206	396781,31	2265340,88
207	396778,57	2265341,78
208	396776,79	2265339,07
209	396770,36	2265343,31
210	396772,93	2265347,21
211	396768,55	2265349,63
212	396762,47	2265351,75
213	396757,57	2265351,01
214	396759,83	2265349,28
215	396755,16	2265343,16
216	396752,51	2265345,20
217	396749,32	2265341,12
218	396730,93	2265355,18
219	396731,54	2265358,12
220	396730,32	2265360,86
221	396730,78	2265363,68
222	396732,70	2265366,19
223	396735,13	2265367,96
224	396737,97	2265368,92
225	396739,78	2265371,31

Перечень координат характерных точек границ установленной зоны придорожных полос на участке автомобильной дороги общего пользования регионального значения "Павлово-Мга-Шапки-Любань-Оредеж-Луга" учетный номер 41А-004, расположенном в границах Тосненского муниципального района Ленинградской области

226	396740,54	2265374,21
227	396740,08	2265377,26
228	396734,02	2265382,50
229	396729,80	2265384,68
230	396714,98	2265395,68
231	396685,52	2265420,42
232	396666,72	2265434,07
233	396639,56	2265459,89
234	396626,59	2265473,21
235	396623,96	2265474,08
236	396621,22	2265473,69
237	396610,84	2265466,53
238	396596,98	2265481,85
239	396606,73	2265495,14
240	396606,58	2265497,42
241	396588,17	2265525,56
242	396574,66	2265540,60
243	396569,68	2265543,47
244	396563,20	2265551,68
245	396562,24	2265557,61
246	396543,16	2265580,44
247	396531,10	2265596,43
248	396521,59	2265607,97
249	396468,34	2265674,24
250	396458,38	2265685,45
251	396407,43	2265746,79
252	396378,19	2265780,13
253	396360,29	2265796,81
254	396326,69	2265826,03
255	396307,49	2265841,35
256	396279,50	2265862,22
257	396275,26	2265861,12
258	396245,24	2265884,05
259	396216,00	2265904,28
260	396159,82	2265952,81
261	396149,08	2265972,19
262	396115,11	2266020,05
263	396112,99	2266022,24
264	396110,00	2266021,95
265	396107,62	2266020,12
266	396105,24	2266017,50
267	396102,12	2266020,32
268	396098,95	2266016,48
269	396078,89	2266029,82
270	396081,53	2266034,53
271	396081,91	2266039,68
272	396084,52	2266042,56
273	396085,66	2266044,69

Перечень координат характерных точек границ установленной зоны придорожных полос на участке автомобильной дороги общего пользования регионального значения "Павлово-Мга-Шапки-Любань-Оредеж-Луга" учетный номер 41А-004, расположенном в границах Тосненского муниципального района Ленинградской области

274	396085,64	2266050,45
275	396086,21	2266055,12
276	396085,69	2266057,84
277	396073,22	2266085,28
278	396039,53	2266142,81
279	396012,61	2266189,77
280	395993,51	2266224,47
281	395978,06	2266254,49
282	395974,12	2266264,81
283	395971,68	2266269,21
284	395968,96	2266267,70
285	395965,16	2266274,57
286	395967,54	2266280,46
287	395959,90	2266294,89
288	395958,12	2266299,62
289	395920,10	2266371,08
290	395888,57	2266427,92
291	395877,70	2266450,54
292	395854,40	2266488,93
293	395839,65	2266515,11
294	395835,49	2266524,20
295	395826,56	2266541,98
296	395808,76	2266571,69
297	395793,73	2266595,03
298	395784,45	2266608,58
299	395772,88	2266624,81
300	395765,06	2266634,32
301	395755,02	2266646,39
302	395743,17	2266659,61
303	395732,09	2266671,44
304	395712,35	2266689,36
305	395698,43	2266706,31
306	395694,00	2266712,86
307	395668,37	2266737,46
308	395605,42	2266792,57
309	395601,89	2266796,11
310	395578,83	2266815,25
311	395574,53	2266817,83
312	395555,35	2266833,85
313	395539,35	2266845,90
314	395514,00	2266867,72
315	395455,06	2266916,65
316	395414,27	2266949,32
317	395394,95	2266963,73
318	395380,34	2266974,27
319	395365,10	2266984,22
320	395338,02	2266999,93
321	395317,10	2267010,33

Перечень координат характерных точек границ установленной зоны придорожных полос на участке автомобильной дороги общего пользования регионального значения "Павлово-Мга-Шапки-Любань-Оредеж-Луга" учетный номер 41А-004, расположенном в границах Тосненского муниципального района Ленинградской области

322	395282,96	2267025,09
323	395282,68	2267024,33
324	395276,38	2267027,11
325	395276,52	2267027,56
326	395262,60	2267032,74
327	395232,06	2267043,03
328	395218,00	2267047,94
329	395186,49	2267057,99
330	395124,78	2267076,18
331	395094,44	2267084,86
332	395079,41	2267088,57
333	395061,82	2267094,64
334	395052,06	2267097,49
335	395049,70	2267097,15
336	395045,41	2267095,29
337	395025,32	2267083,49
338	395015,84	2267098,42
339	395016,74	2267099,10
340	395025,46	2267111,25
341	394998,66	2267125,49
342	394989,93	2267130,43
343	394955,24	2267154,86
344	394929,68	2267173,32
345	394922,82	2267178,30
346	394907,38	2267193,64
347	394892,42	2267207,67
348	394876,42	2267224,93
349	394858,97	2267245,93
350	394806,40	2267312,61
351	394793,80	2267327,77
352	394792,21	2267326,43
353	394787,36	2267332,37
354	394789,02	2267333,78
355	394784,45	2267339,54
356	394774,13	2267350,21
357	394761,87	2267364,21
358	394744,42	2267382,44
359	394733,75	2267392,32
360	394722,19	2267402,47
361	394691,37	2267426,25
362	394688,46	2267425,33
363	394676,13	2267431,95
364	394663,87	2267437,58
365	394642,47	2267445,71
366	394638,11	2267446,50
367	394616,78	2267453,88
368	394579,38	2267463,59
369	394551,75	2267470,83

Перечень координат характерных точек границ установленной зоны придорожных полос на участке автомобильной дороги общего пользования регионального значения "Павлово-Мга-Шапки-Любань-Оредеж-Луга" учетный номер 41А-004, расположенном в границах Тосненского муниципального района Ленинградской области

370	394527,30	2267477,21
371	394526,68	2267474,98
372	394518,30	2267477,04
373	394518,99	2267479,65
374	394503,68	2267483,73
375	394499,39	2267484,55
376	394471,75	2267492,21
377	394440,17	2267499,31
378	394414,13	2267503,56
379	394403,19	2267500,99
380	394399,66	2267502,23
381	394366,62	2267503,74
382	394344,95	2267505,25
383	394306,02	2267506,34
384	394279,98	2267508,13
385	394270,63	2267507,92
386	394250,69	2267506,14
387	394248,68	2267508,85
388	394129,90	2267502,67
389	394099,71	2267501,40
390	394094,72	2267501,88
391	394058,91	2267501,13
392	394042,71	2267501,37
393	394011,40	2267503,98
394	393987,37	2267507,27
395	393967,22	2267512,42
396	393952,26	2267516,78
397	393931,20	2267524,74
398	393919,36	2267529,92
399	393900,73	2267539,42
400	393881,13	2267550,68
401	393869,43	2267558,19
402	393844,63	2267573,39
403	393842,83	2267570,75
404	393837,50	2267574,77
405	393838,95	2267576,86
406	393831,13	2267582,25
407	393805,99	2267598,24
408	393796,85	2267602,32
409	393790,20	2267606,03
410	393773,71	2267612,58
411	393748,37	2267627,64
412	393743,93	2267632,11
413	393727,94	2267651,91
414	393688,46	2267673,32
415	393664,77	2267686,36
416	393633,68	2267700,49
417	393587,34	2267717,21

Перечень координат характерных точек границ установленной зоны придорожных полос на участке автомобильной дороги общего пользования регионального значения "Павлово-Мга-Шапки-Любань-Оредеж-Луга" учетный номер 41А-004, расположенном в границах Тосненского муниципального района Ленинградской области

418	393574,39	2267720,71
419	393558,39	2267724,48
420	393545,72	2267727,22
421	393523,35	2267731,82
422	393523,21	2267731,21
423	393516,29	2267732,17
424	393516,49	2267732,99
425	393488,58	2267737,04
426	393455,48	2267742,70
427	393424,45	2267745,10
428	393408,45	2267744,93
429	393399,38	2267744,42
430	393378,81	2267741,57
431	393341,00	2267731,72
432	393323,34	2267724,99
433	393310,94	2267719,54
434	393305,54	2267719,50
435	393291,76	2267713,33
436	393271,39	2267702,83
437	393254,36	2267693,97
438	393250,69	2267690,47
439	393232,61	2267678,46
440	393224,44	2267673,21
441	393209,62	2267662,89
442	393199,78	2267655,20
443	393164,53	2267628,64
444	393151,86	2267618,45
445	393089,25	2267573,53
446	393084,19	2267571,78
447	393049,08	2267545,43
448	393015,07	2267521,41
449	392969,16	2267492,72
450	392932,73	2267472,58
451	392861,32	2267434,83
452	392851,35	2267430,10
453	392829,47	2267420,42
454	392816,52	2267415,72
455	392804,26	2267411,91
456	392759,24	2267401,10
457	392739,57	2267397,22
458	392714,50	2267393,18
459	392679,46	2267388,44
460	392674,54	2267386,86
461	392620,73	2267381,71
462	392556,80	2267375,54
463	392520,23	2267372,00
464	392465,45	2267366,99
465	392435,60	2267363,67

Перечень координат характерных точек границ установленной зоны придорожных полос на участке автомобильной дороги общего пользования регионального значения "Павлово-Мга-Шапки-Любань-Оредеж-Луга" учетный номер 41А-004, расположенном в границах Тосненского муниципального района Ленинградской области

466	392410,67	2267361,95
467	392368,42	2267357,63
468	392328,60	2267353,65
469	392296,74	2267350,93
470	392246,67	2267345,82
471	392241,96	2267344,04
472	392237,11	2267342,66
473	392232,68	2267339,75
474	392219,24	2267324,31
475	392210,17	2267316,31
476	392199,16	2267315,11
477	392183,09	2267322,93
478	392172,63	2267326,43
479	392156,84	2267334,64
480	392152,00	2267335,36
481	392147,15	2267335,22
482	392141,19	2267334,50
483	392139,39	2267335,70
484	392139,11	2267338,10
485	392126,92	2267336,83
486	392111,97	2267334,84
487	392102,48	2267333,98
488	392097,82	2267332,16
489	392093,36	2267329,89
490	392089,12	2267327,24
491	392085,10	2267324,30
492	392086,95	2267308,77
493	392111,68	2267285,24
494	392144,76	2267284,57
495	392190,25	2267263,84
496	392231,35	2267268,32
497	392254,79	2267288,99
498	392261,85	2267297,11
499	392301,41	2267301,15
500	392333,21	2267303,86
501	392373,45	2267307,88
502	392414,93	2267312,13
503	392440,09	2267313,86
504	392470,49	2267317,24
505	392524,92	2267322,22
506	392561,60	2267325,77
507	392625,49	2267331,94
508	392684,68	2267337,60
509	392690,54	2267339,48
510	392721,83	2267343,72
511	392748,39	2267348,00
512	392769,92	2267352,24
513	392817,53	2267363,68

Перечень координат характерных точек границ установленной зоны придорожных полос на участке автомобильной дороги общего пользования регионального значения "Павлово-Мга-Шапки-Любань-Оредеж-Луга" учетный номер 41А-004, расположенном в границах Тосненского муниципального района Ленинградской области

514	392832,48	2267368,32
515	392848,14	2267374,00
516	392872,18	2267384,64
517	392883,73	2267390,12
518	392956,51	2267428,60
519	392994,52	2267449,61
520	393042,76	2267479,76
521	393078,51	2267505,01
522	393107,94	2267527,09
523	393112,48	2267528,66
524	393182,12	2267578,63
525	393195,25	2267589,18
526	393230,22	2267615,53
527	393239,32	2267622,65
528	393252,25	2267631,65
529	393259,96	2267636,60
530	393282,02	2267651,25
531	393283,73	2267652,89
532	393294,38	2267658,43
533	393313,45	2267668,26
534	393316,40	2267669,58
535	393321,62	2267669,62
536	393342,31	2267678,71
537	393356,25	2267684,02
538	393388,58	2267692,45
539	393404,22	2267694,61
540	393410,12	2267694,94
541	393422,78	2267695,08
542	393449,33	2267693,03
543	393455,04	2267692,05
544	393524,28	2267680,58
545	393535,40	2267678,30
546	393547,37	2267675,71
547	393562,13	2267672,23
548	393572,31	2267669,48
549	393614,82	2267654,14
550	393642,34	2267641,63
551	393664,49	2267629,44
552	393695,32	2267612,72
553	393706,65	2267598,70
554	393717,37	2267587,90
555	393751,57	2267567,57
556	393768,70	2267560,77
557	393774,43	2267557,57
558	393781,38	2267554,47
559	393859,01	2267505,72
560	393876,90	2267495,44
561	393897,96	2267484,71

Перечень координат характерных точек границ установленной зоны придорожных полос на участке автомобильной дороги общего пользования регионального значения "Павлово-Мга-Шапки-Любань-Оредеж-Луга" учетный номер 41А-004, расположенном в границах Тосненского муниципального района Ленинградской области

562	393912,33	2267478,42
563	393936,40	2267469,32
564	393954,03	2267464,18
565	393977,76	2267458,12
566	394005,93	2267454,26
567	394040,26	2267451,40
568	394059,06	2267451,12
569	394092,84	2267451,83
570	394098,36	2267451,30
571	394132,25	2267452,72
572	394253,13	2267459,05
573	394255,14	2267456,34
574	394273,42	2267457,97
575	394278,82	2267458,09
576	394303,60	2267456,39
577	394342,51	2267455,30
578	394363,74	2267453,82
579	394390,03	2267452,62
580	394400,40	2267448,97
581	394415,89	2267452,61
582	394430,65	2267450,20
583	394457,87	2267444,08
584	394562,28	2267416,38
585	394566,76	2267415,21
586	394602,30	2267405,98
587	394625,40	2267397,99
588	394629,02	2267397,33
589	394644,54	2267391,44
590	394653,85	2267387,16
591	394664,81	2267381,28
592	394667,72	2267382,20
593	394674,67	2267375,99
594	394690,39	2267363,85
595	394700,26	2267355,18
596	394709,34	2267346,78
597	394720,94	2267334,67
598	394786,91	2267256,57
599	394820,10	2267214,47
600	394838,83	2267191,93
601	394856,94	2267172,40
602	394872,65	2267157,66
603	394890,32	2267140,11
604	394900,36	2267132,82
605	394926,21	2267114,15
606	394963,14	2267088,14
607	394998,67	2267068,96
608	394989,05	2267056,13
609	394998,53	2267041,20

Перечень координат характерных точек границ установленной зоны придорожных полос на участке автомобильной дороги общего пользования регионального значения "Павлово-Мга-Шапки-Любань-Оредеж-Луга" учетный номер 41А-004, расположенном в границах Тосненского муниципального района Ленинградской области

610	395025,27	2267055,20
611	395056,25	2267043,67
612	395065,23	2267040,57
613	395081,57	2267036,54
614	395110,83	2267028,16
615	395171,82	2267010,19
616	395202,16	2267000,51
617	395215,83	2266995,74
618	395245,89	2266985,61
619	395250,29	2266983,97
620	395311,19	2266957,10
621	395311,30	2266957,38
622	395314,32	2266955,87
623	395338,87	2266941,63
624	395352,03	2266933,04
625	395365,37	2266923,41
626	395383,69	2266909,76
627	395423,46	2266877,90
628	395481,72	2266829,53
629	395507,97	2266806,94
630	395524,26	2266794,67
631	395545,47	2266776,96
632	395549,83	2266774,34
633	395568,15	2266759,14
634	395571,21	2266756,07
635	395634,57	2266700,59
636	395655,55	2266680,46
637	395658,32	2266676,37
638	395676,03	2266654,80
639	395696,98	2266635,78
640	395706,30	2266625,83
641	395717,17	2266613,70
642	395726,53	2266602,45
643	395733,17	2266594,38
644	395743,46	2266579,94
645	395752,08	2266567,36
646	395766,28	2266545,30
647	395782,71	2266517,88
648	395790,40	2266502,57
649	395795,06	2266492,40
650	395811,23	2266463,70
651	395833,82	2266426,41
652	395844,14	2266404,95
653	395876,16	2266347,21
654	395912,73	2266278,27
655	395949,93	2266199,95
656	395969,02	2266165,28
657	395996,27	2266117,74

Перечень координат характерных точек границ установленной зоны придорожных полос на участке автомобильной дороги общего пользования регионального значения "Павлово-Мга-Шапки-Любань-Оредеж-Луга" учетный номер 41А-004, расположенном в границах Тосненского муниципального района Ленинградской области

658	396028,77	2266062,24
659	396047,34	2266023,67
660	396048,44	2266003,97
661	396068,50	2265990,63
662	396071,67	2265994,47
663	396106,70	2265945,52
664	396120,40	2265920,79
665	396185,35	2265864,69
666	396215,82	2265843,60
667	396244,91	2265821,39
668	396249,15	2265822,48
669	396276,95	2265801,76
670	396294,68	2265787,61
671	396326,83	2265759,64
672	396342,26	2265745,27
673	396369,40	2265714,33
674	396420,45	2265652,86
675	396430,14	2265641,96
676	396482,81	2265576,41
677	396491,83	2265565,46
678	396503,99	2265549,33
679	396515,08	2265536,07
680	396542,79	2265501,26
681	396546,32	2265497,33
682	396566,84	2265467,08
683	396570,63	2265460,66
684	396560,88	2265447,37
685	396574,74	2265432,05
686	396585,05	2265439,17
687	396604,44	2265424,30
688	396633,06	2265397,10
689	396652,33	2265383,03
690	396683,58	2265356,77
691	396708,27	2265338,69
692	396699,12	2265316,61
693	396717,51	2265302,55
694	396730,66	2265313,18
695	396751,64	2265300,63
696	396794,52	2265274,98
697	396798,84	2265271,78
698	396833,82	2265251,66
699	396842,17	2265248,46
700	396857,89	2265238,29
701	396866,03	2265236,38
702	396870,76	2265234,07
703	396875,12	2265230,98
704	396911,21	2265213,82
705	396914,31	2265211,55

Перечень координат характерных точек границ установленной зоны придорожных полос на участке автомобильной дороги общего пользования регионального значения "Павлово-Мга-Шапки-Любань-Оредеж-Луга" учетный номер 41А-004, расположенном в границах Тосненского муниципального района Ленинградской области

706	396929,27	2265203,51
707	396952,90	2265194,48
708	396970,94	2265184,90
709	397002,89	2265172,89
710	397050,31	2265156,41
711	397083,67	2265143,83
712	397112,30	2265134,58
713	397144,35	2265122,63
714	397229,11	2265091,83
715	397277,18	2265065,46
716	397280,59	2265063,47
717	397302,01	2265047,38
718	397324,62	2265028,98
719	397343,65	2265010,52
720	397372,40	2264981,82
721	397411,41	2264941,67
722	397453,12	2264898,99
723	397474,32	2264877,69
724	397485,74	2264866,66
725	397510,40	2264843,14
726	397528,53	2264826,09
727	397558,24	2264800,51
728	397636,07	2264723,57
729	397683,64	2264679,91
730	397711,60	2264656,59
731	397737,63	2264637,70
732	397762,63	2264622,15
733	397788,04	2264607,54
734	397806,15	2264597,61
735	397870,81	2264566,00
736	397905,87	2264547,92
737	397925,58	2264532,53
738	397953,05	2264521,65
739	397976,38	2264512,08
740	398027,16	2264491,26
741	398047,13	2264480,38
742	398123,00	2264445,86
743	398218,99	2264398,51
744	398335,44	2264342,72
745	398344,20	2264338,52
149	398348,74	2264336,27
746	386956,56	2268569,08
747	386955,69	2268570,38
748	386954,07	2268572,06
749	386951,74	2268573,62
750	386943,42	2268575,15
751	386931,30	2268575,77

Перечень координат характерных точек границ установленной зоны придорожных полос на участке автомобильной дороги общего пользования регионального значения "Павлово-Мга-Шапки-Любань-Оредеж-Луга" учетный номер 41А-004, расположенном в границах Тосненского муниципального района Ленинградской области

752	386880,30	2268572,53
753	386857,53	2268569,40
754	386822,92	2268560,99
755	386789,83	2268549,49
756	386754,55	2268529,77
757	386688,55	2268494,67
758	386711,05	2268452,36
759	386711,16	2268450,07
760	386778,49	2268485,87
761	386810,39	2268503,70
762	386837,06	2268512,97
763	386866,87	2268520,21
764	386885,30	2268522,75
765	386931,60	2268525,69
766	386937,60	2268525,38
767	386942,73	2268524,44
768	386945,06	2268522,88
769	386946,68	2268521,20
770	386947,55	2268519,90
746	386956,56	2268569,08
771	388870,31	2268099,35
772	388828,09	2268127,19
773	388789,02	2268153,49
774	388730,78	2268191,06
775	388618,05	2268265,69
776	388587,05	2268285,69
777	388555,00	2268303,25
778	388518,22	2268320,38
779	388479,92	2268335,05
780	388201,37	2268425,81
781	388129,65	2268446,02
782	388024,44	2268474,62
783	387740,57	2268543,02
784	387684,14	2268551,63
785	387547,09	2268564,32
786	387470,40	2268572,49
787	387413,31	2268578,12
788	387339,95	2268579,67
789	387181,99	2268578,56
790	387163,95	2268578,56
791	387007,49	2268577,18
792	386962,77	2268576,78
793	386957,51	2268519,38
794	386958,36	2268521,09
795	386959,68	2268522,35
796	386961,41	2268523,31
797	386963,23	2268524,16

Перечень координат характерных точек границ установленной зоны придорожных полос на участке автомобильной дороги общего пользования регионального значения "Павлово-Мга-Шапки-Любань-Оредеж-Луга" учетный номер 41А-004, расположенном в границах Тосненского муниципального района Ленинградской области

798	386966,19	2268524,80
799	387009,10	2268527,19
800	387164,17	2268528,56
801	387182,17	2268528,56
802	387339,60	2268529,67
803	387410,32	2268528,17
804	387465,30	2268522,75
805	387542,14	2268514,56
806	387678,06	2268501,98
807	387730,92	2268493,91
808	388012,02	2268426,18
809	388116,31	2268397,83
810	388186,84	2268377,96
811	388463,22	2268287,90
812	388498,70	2268274,31
813	388532,41	2268258,61
814	388561,45	2268242,70
815	388590,70	2268223,83
816	388703,43	2268149,21
817	388761,50	2268111,74
818	388800,37	2268085,58
819	388848,40	2268053,93
820	388853,79	2268069,28
771	388870,31	2268099,35
821	398149,51	2264513,03
822	398161,82	2264540,42
823	398162,99	2264548,91
824	398161,64	2264558,87
825	398163,15	2264561,98
826	398151,16	2264567,43
827	398147,65	2264558,40
828	398132,96	2264564,22
829	398121,06	2264568,94
830	398125,69	2264579,97
831	398107,26	2264589,05
832	398097,10	2264596,26
833	398078,25	2264607,29
834	398063,62	2264610,78
835	398022,46	2264630,34
836	398004,47	2264635,60
837	398000,57	2264637,42
838	397870,90	2264703,23
839	397869,65	2264703,81
840	397846,62	2264715,70
841	397825,10	2264727,03
842	397806,00	2264739,66
843	397786,49	2264753,07

Перечень координат характерных точек границ установленной зоны придорожных полос на участке автомобильной дороги общего пользования регионального значения "Павлово-Мга-Шапки-Любань-Оредеж-Луга" учетный номер 41А-004, расположенном в границах Тосненского муниципального района Ленинградской области

844	397763,20	2264773,37
845	397719,71	2264812,47
846	397644,45	2264888,64
847	397591,34	2264945,44
848	397567,78	2264969,44
849	397547,85	2264989,48
850	397460,94	2265077,17
851	397440,46	2265097,32
852	397417,02	2265118,14
853	397391,09	2265139,96
854	397362,96	2265160,19
855	397356,67	2265164,65
856	397334,78	2265177,77
857	397312,37	2265187,34
858	397279,00	2265203,99
859	397185,65	2265237,43
860	397170,49	2265242,81
861	397070,15	2265277,85
862	397061,10	2265280,94
863	397048,87	2265287,06
864	397019,93	2265298,63
865	396984,65	2265313,97
866	396958,77	2265325,62
867	396923,20	2265343,73
868	396907,67	2265354,48
869	396893,86	2265362,20
870	396864,07	2265381,12
871	396848,38	2265391,83
872	396796,00	2265429,98
873	396767,31	2265451,98
874	396741,39	2265473,13
875	396721,15	2265490,73
876	396705,66	2265505,31
877	396699,49	2265511,50
878	396684,98	2265527,89
879	396674,37	2265539,93
880	396668,23	2265543,92
881	396661,60	2265552,56
882	396592,57	2265638,12
883	396580,66	2265652,43
884	396563,83	2265679,44
885	396554,41	2265689,43
886	396539,49	2265701,32
887	396537,77	2265705,03
888	396507,07	2265739,28
889	396492,59	2265757,12
890	396476,82	2265778,26
891	396441,09	2265818,13

Перечень координат характерных точек границ установленной зоны придорожных полос на участке автомобильной дороги общего пользования регионального значения "Павлово-Мга-Шапки-Любань-Оредеж-Луга" учетный номер 41А-004, расположенном в границах Тосненского муниципального района Ленинградской области

892	396437,44	2265823,06
893	396411,14	2265850,19
894	396389,62	2265869,60
895	396335,89	2265911,64
896	396295,45	2265941,25
897	396276,55	2265955,78
898	396259,35	2265969,41
899	396233,70	2265993,99
900	396215,66	2266013,28
901	396199,04	2266033,49
902	396183,25	2266055,48
903	396170,41	2266074,59
904	396147,42	2266111,38
905	396134,81	2266132,14
906	396100,59	2266191,40
907	396081,61	2266225,96
908	396072,92	2266241,82
909	396071,03	2266249,79
910	396059,99	2266265,40
911	396059,07	2266266,79
912	396034,03	2266314,37
913	396028,80	2266323,17
914	396014,75	2266349,24
915	395999,07	2266376,50
916	395973,30	2266423,12
917	395954,84	2266456,95
918	395955,00	2266457,11
919	395932,13	2266498,04
920	395917,54	2266523,88
921	395888,71	2266577,09
922	395867,37	2266613,67
923	395849,46	2266641,35
924	395832,99	2266664,07
925	395820,48	2266679,61
926	395801,88	2266701,10
927	395784,95	2266721,14
928	395762,13	2266745,84
929	395746,80	2266759,85
930	395745,07	2266761,26
931	395743,64	2266763,38
932	395729,62	2266777,36
933	395714,05	2266792,94
934	395663,79	2266836,56
935	395636,41	2266861,52
936	395607,10	2266883,28
937	395597,98	2266890,71
938	395587,38	2266900,87
939	395567,37	2266917,68

Перечень координат характерных точек границ установленной зоны придорожных полос на участке автомобильной дороги общего пользования регионального значения "Павлово-Мга-Шапки-Любань-Оредеж-Луга" учетный номер 41А-004, расположенном в границах Тосненского муниципального района Ленинградской области

940	395555,24	2266928,27
941	395530,78	2266947,17
942	395504,66	2266968,36
943	395493,61	2266977,88
944	395457,87	2267007,86
945	395450,11	2267013,83
946	395442,95	2267021,73
947	395423,56	2267036,60
948	395408,83	2267046,62
949	395384,78	2267060,23
950	395351,37	2267075,73
951	395335,39	2267083,33
952	395309,93	2267098,24
953	395294,97	2267101,77
954	395286,10	2267106,29
955	395198,97	2267132,00
956	395172,26	2267140,98
957	395165,84	2267142,01
958	395152,86	2267145,76
959	395141,73	2267149,98
960	395122,49	2267154,10
961	395118,81	2267155,25
962	395079,48	2267171,07
963	395074,12	2267173,22
964	395078,21	2267185,99
965	395068,03	2267190,14
966	395065,53	2267184,24
967	395053,58	2267179,13
968	395041,52	2267181,57
969	395017,48	2267197,00
970	395014,66	2267198,90
971	395011,64	2267200,19
972	394994,98	2267211,85
973	394994,61	2267212,44
974	394964,29	2267240,15
975	394940,04	2267263,44
976	394937,00	2267267,29
977	394924,61	2267284,56
978	394911,75	2267303,26
979	394879,49	2267342,40
980	394813,84	2267415,68
981	394801,16	2267428,14
982	394771,42	2267454,81
983	394738,50	2267478,27
984	394716,77	2267492,09
985	394682,93	2267507,35
986	394640,73	2267521,83
987	394599,91	2267533,55

Перечень координат характерных точек границ установленной зоны придорожных полос на участке автомобильной дороги общего пользования регионального значения "Павлово-Мга-Шапки-Любань-Оредеж-Луга" учетный номер 41А-004, расположенном в границах Тосненского муниципального района Ленинградской области

988	394594,43	2267535,26
989	394491,63	2267563,44
990	394465,31	2267569,23
991	394428,05	2267575,76
992	394384,56	2267581,30
993	394357,29	2267582,68
994	394350,67	2267585,18
995	394311,20	2267584,83
996	394273,44	2267586,70
997	394224,73	2267583,14
998	394201,39	2267581,75
999	394196,89	2267579,85
1000	394190,75	2267579,58
1001	394185,21	2267582,29
1002	394139,66	2267578,94
1003	394114,89	2267577,72
1004	394090,50	2267578,26
1005	394085,65	2267573,39
1006	394063,83	2267573,47
1007	394054,21	2267573,50
1008	394029,22	2267574,73
1009	394026,32	2267574,49
1010	394019,42	2267575,37
1011	394004,25	2267578,63
1012	393984,60	2267584,21
1013	393964,66	2267591,57
1014	393950,05	2267597,52
1015	393921,12	2267613,51
1016	393841,87	2267666,01
1017	393802,92	2267691,54
1018	393779,26	2267702,52
1019	393726,18	2267735,56
1020	393702,52	2267749,97
1021	393673,87	2267764,32
1022	393643,53	2267776,04
1023	393606,45	2267788,39
1024	393574,53	2267796,47
1025	393557,12	2267799,61
1026	393515,35	2267806,99
1027	393469,22	2267814,40
1028	393440,21	2267816,81
1029	393411,51	2267817,50
1030	393386,51	2267816,70
1031	393356,59	2267812,25
1032	393322,40	2267805,12
1033	393303,74	2267799,31
1034	393276,39	2267788,91
1035	393245,18	2267774,29

Перечень координат характерных точек границ установленной зоны придорожных полос на участке автомобильной дороги общего пользования регионального значения "Павлово-Мга-Шапки-Любань-Оредеж-Луга" учетный номер 41А-004, расположенном в границах Тосненского муниципального района Ленинградской области

1036	393226,53	2267764,03
1037	393199,64	2267745,86
1038	393173,61	2267726,32
1039	393169,81	2267724,33
1040	393158,62	2267716,42
1041	393185,46	2267678,45
1042	393187,22	2267675,42
1043	393195,97	2267681,59
1044	393200,41	2267683,92
1045	393228,66	2267705,13
1046	393252,63	2267721,32
1047	393267,86	2267729,70
1048	393295,91	2267742,84
1049	393320,08	2267752,03
1050	393334,97	2267756,67
1051	393365,38	2267763,01
1052	393391,00	2267766,82
1053	393411,71	2267767,48
1054	393437,54	2267766,86
1055	393463,17	2267764,73
1056	393517,81	2267755,95
1057	393520,03	2267756,53
1058	393527,16	2267755,57
1059	393528,27	2267754,02
1060	393563,94	2267747,57
1061	393592,40	2267740,37
1062	393626,61	2267728,97
1063	393653,62	2267718,54
1064	393678,28	2267706,19
1065	393699,96	2267692,98
1066	393755,43	2267658,46
1067	393778,56	2267647,72
1068	393821,02	2267619,89
1069	393821,85	2267616,05
1070	393853,57	2267596,45
1071	393855,51	2267599,16
1072	393861,74	2267594,67
1073	393860,15	2267592,37
1074	393902,81	2267565,33
1075	393908,63	2267564,64
1076	393916,87	2267559,98
1077	393920,40	2267556,44
1078	393928,78	2267552,19
1079	393946,58	2267544,95
1080	393969,09	2267536,64
1081	393992,15	2267530,09
1082	394010,99	2267526,04
1083	394025,26	2267524,22

Перечень координат характерных точек границ установленной зоны придорожных полос на участке автомобильной дороги общего пользования регионального значения "Павлово-Мга-Шапки-Любань-Оредеж-Луга" учетный номер 41А-004, расположенном в границах Тосненского муниципального района Ленинградской области

1084	394030,10	2267524,63
1085	394052,89	2267523,50
1086	394084,54	2267523,40
1087	394089,39	2267528,27
1088	394115,57	2267527,69
1089	394142,72	2267529,03
1090	394175,40	2267531,43
1091	394180,25	2267529,06
1092	394208,09	2267530,30
1093	394212,94	2267532,35
1094	394228,04	2267533,25
1095	394274,03	2267536,61
1096	394310,18	2267534,82
1097	394341,76	2267535,10
1098	394346,95	2267533,14
1099	394380,13	2267531,46
1100	394420,57	2267526,31
1101	394455,62	2267520,17
1102	394493,22	2267511,90
1103	394526,47	2267503,50
1104	394527,02	2267505,42
1105	394533,81	2267503,87
1106	394533,19	2267501,64
1107	394543,92	2267498,62
1108	394560,20	2267493,58
1109	394585,54	2267485,65
1110	394625,71	2267474,12
1111	394664,50	2267460,81
1112	394692,96	2267447,98
1113	394710,55	2267436,79
1114	394740,12	2267415,72
1115	394766,93	2267391,67
1116	394788,88	2267370,12
1117	394795,46	2267362,29
1118	394807,58	2267348,91
1119	394810,56	2267351,11
1120	394815,41	2267344,62
1121	394812,84	2267342,73
1122	394826,77	2267324,62
1123	394830,51	2267323,21
1124	394871,78	2267273,14
1125	394883,69	2267255,82
1126	394897,06	2267237,18
1127	394902,95	2267229,74
1128	394930,10	2267203,66
1129	394955,93	2267180,05
1130	394958,08	2267176,65
1131	394982,39	2267159,63

Перечень координат характерных точек границ установленной зоны придорожных полос на участке автомобильной дороги общего пользования регионального значения "Павлово-Мга-Шапки-Любань-Оредеж-Луга" учетный номер 41А-004, расположенном в границах Тосненского муниципального района Ленинградской области

1132	394986,19	2267156,68
1133	394990,70	2267154,76
1134	395002,95	2267146,52
1135	395019,92	2267136,47
1136	395030,24	2267132,80
1137	395035,30	2267132,59
1138	395040,08	2267134,03
1139	395044,23	2267136,78
1140	395047,42	2267140,66
1141	395049,77	2267145,05
1142	395052,27	2267150,95
1143	395062,45	2267146,80
1144	395059,54	2267138,87
1145	395058,36	2267134,03
1146	395059,19	2267129,13
1147	395061,20	2267124,53
1148	395064,25	2267120,55
1149	395068,06	2267117,43
1150	395094,44	2267110,49
1151	395109,75	2267105,69
1152	395127,55	2267101,88
1153	395137,04	2267098,28
1154	395154,90	2267093,13
1155	395160,24	2267092,27
1156	395183,92	2267084,31
1157	395267,52	2267059,64
1158	395277,63	2267054,49
1159	395291,13	2267051,30
1160	395311,98	2267039,09
1161	395330,12	2267030,47
1162	395361,91	2267015,72
1163	395382,41	2267004,12
1164	395394,26	2266996,06
1165	395408,94	2266984,80
1166	395416,07	2266976,94
1167	395426,53	2266968,88
1168	395461,23	2266939,78
1169	395472,59	2266930,00
1170	395499,73	2266907,97
1171	395523,49	2266889,61
1172	395534,85	2266879,70
1173	395553,96	2266863,64
1174	395564,84	2266853,21
1175	395576,40	2266843,80
1176	395604,59	2266822,87
1177	395630,56	2266799,20
1178	395679,94	2266756,34
1179	395694,28	2266741,99

Перечень координат характерных точек границ установленной зоны придорожных полос на участке автомобильной дороги общего пользования регионального значения "Павлово-Мга-Шапки-Любань-Оредеж-Луга" учетный номер 41А-004, расположенном в границах Тосненского муниципального района Ленинградской области

1180	395704,94	2266731,36
1181	395707,78	2266727,17
1182	395714,08	2266722,02
1183	395726,83	2266710,36
1184	395747,47	2266688,02
1185	395763,88	2266668,60
1186	395782,09	2266647,56
1187	395793,25	2266633,70
1188	395808,20	2266613,08
1189	395824,76	2266587,48
1190	395845,12	2266552,58
1191	395873,79	2266499,67
1192	395888,54	2266473,55
1193	395892,91	2266465,73
1194	395892,89	2266465,71
1195	395905,54	2266442,93
1196	395929,47	2266399,05
1197	395955,52	2266351,94
1198	395971,06	2266324,91
1199	395985,29	2266298,52
1200	395990,39	2266289,94
1201	396015,98	2266241,30
1202	396018,71	2266237,17
1203	396024,61	2266228,83
1204	396025,82	2266223,72
1205	396037,76	2266201,93
1206	396057,02	2266166,86
1207	396091,79	2266106,66
1208	396104,85	2266085,15
1209	396128,45	2266047,39
1210	396142,18	2266026,95
1211	396159,38	2266003,00
1212	396178,05	2265980,29
1213	396198,12	2265958,83
1214	396226,46	2265931,68
1215	396245,78	2265916,37
1216	396265,44	2265901,25
1217	396305,71	2265871,77
1218	396357,43	2265831,30
1219	396376,41	2265814,18
1220	396399,24	2265790,63
1221	396402,30	2265786,50
1222	396438,08	2265746,57
1223	396453,12	2265726,40
1224	396469,02	2265706,82
1225	396495,55	2265677,22
1226	396497,73	2265672,52
1227	396504,51	2265665,26

Перечень координат характерных точек границ установленной зоны придорожных полос на участке автомобильной дороги общего пользования регионального значения "Павлово-Мга-Шапки-Любань-Оредеж-Луга" учетный номер 41А-004, расположенном в границах Тосненского муниципального района Ленинградской области

1228	396520,48	2265652,53
1229	396524,04	2265648,76
1230	396540,03	2265623,08
1231	396559,18	2265600,08
1232	396566,50	2265593,19
1233	396584,88	2265568,39
1234	396589,84	2265572,30
1235	396595,98	2265564,53
1236	396592,64	2265561,90
1237	396593,97	2265557,20
1238	396601,83	2265547,10
1239	396605,79	2265541,37
1240	396621,75	2265522,35
1241	396633,80	2265506,65
1242	396641,40	2265501,72
1243	396647,51	2265494,79
1244	396663,02	2265477,27
1245	396670,79	2265469,46
1246	396687,60	2265453,64
1247	396709,18	2265434,88
1248	396736,29	2265412,76
1249	396769,10	2265387,60
1250	396771,06	2265384,05
1251	396777,97	2265379,45
1252	396786,23	2265374,80
1253	396789,87	2265375,90
1254	396799,05	2265369,86
1255	396799,18	2265365,73
1256	396814,65	2265354,32
1257	396836,57	2265339,36
1258	396868,23	2265319,25
1259	396881,17	2265312,01
1260	396897,51	2265300,70
1261	396937,15	2265280,52
1262	396964,42	2265268,24
1263	397000,68	2265252,48
1264	397028,37	2265241,41
1265	397041,74	2265234,72
1266	397088,85	2265218,62
1267	397100,04	2265214,70
1268	397100,76	2265216,64
1269	397106,62	2265214,47
1270	397105,94	2265212,64
1271	397168,87	2265190,33
1272	397259,34	2265157,92
1273	397291,37	2265141,94
1274	397312,00	2265133,13
1275	397329,33	2265122,74

Перечень координат характерных точек границ установленной зоны придорожных полос на участке автомобильной дороги общего пользования регионального значения "Павлово-Мга-Шапки-Любань-Оредеж-Луга" учетный номер 41А-004, расположенном в границах Тосненского муниципального района Ленинградской области

1276	397333,92	2265119,49
1277	397360,35	2265100,48
1278	397384,32	2265080,31
1279	397406,30	2265060,79
1280	397425,64	2265041,75
1281	397512,37	2264954,25
1282	397532,21	2264934,30
1283	397555,23	2264910,85
1284	397608,40	2264853,99
1285	397685,18	2264776,28
1286	397730,06	2264735,93
1287	397755,80	2264713,49
1288	397778,05	2264698,20
1289	397799,60	2264683,95
1290	397823,51	2264671,36
1291	397847,52	2264658,97
1292	397848,92	2264658,31
1293	397978,69	2264592,45
1294	397986,80	2264588,67
1295	398004,60	2264583,47
1296	398046,91	2264563,36
1297	398059,41	2264560,38
1298	398069,95	2264554,21
1299	398081,72	2264545,86
821	398149,51	2264513,03
1300	401356,18	2264078,54
1301	401362,00	2264084,70
1302	401364,38	2264087,07
1303	401387,65	2264110,35
1304	401393,91	2264116,28
1305	401359,51	2264152,57
1306	401352,77	2264146,18
1307	401329,02	2264122,43
1308	401326,15	2264119,56
1309	401318,29	2264111,25
1310	401303,53	2264092,50
1311	401342,82	2264061,58
1300	401356,18	2264078,54
1312	388789,06	2268066,46
1313	388761,06	2268084,80
1314	388763,98	2268087,30
1315	388606,94	2268185,62
1316	388545,02	2268225,43
1317	388483,10	2268256,37
1318	388424,55	2268275,97
1319	388252,59	2268332,45

Перечень координат характерных точек границ установленной зоны придорожных полос на участке автомобильной дороги общего пользования регионального значения "Павлово-Мга-Шапки-Любань-Оредеж-Луга" учетный номер 41А-004, расположенном в границах Тосненского муниципального района Ленинградской области

1320	388120,10	2268373,41
1321	388021,41	2268398,63
1322	387952,75	2268415,70
1323	387891,73	2268430,87
1324	387836,13	2268445,19
1325	387784,56	2268458,11
1326	387726,27	2268470,34
1327	387676,13	2268479,55
1328	387510,51	2268495,79
1329	387510,49	2268491,98
1330	387459,20	2268498,19
1331	387459,22	2268500,83
1332	387421,21	2268504,55
1333	387183,47	2268505,34
1334	386974,68	2268500,63
1335	386970,02	2268501,00
1336	386965,81	2268501,90
1337	386962,17	2268503,20
1338	386959,15	2268504,76
1339	386957,61	2268505,97
1340	386956,58	2268507,53
1341	386956,13	2268508,72
1342	386967,94	2268453,53
1343	386973,26	2268450,59
1344	387183,95	2268455,34
1345	387408,87	2268454,59
1346	387560,22	2268440,68
1347	387669,16	2268429,99
1348	387716,62	2268421,28
1349	387773,35	2268409,37
1350	387823,82	2268396,73
1351	387879,46	2268382,40
1352	387940,69	2268367,18
1353	388009,19	2268350,15
1354	388106,52	2268325,27
1355	388237,40	2268284,81
1356	388408,81	2268228,51
1357	388463,89	2268210,07
1358	388520,25	2268181,91
1359	388580,15	2268143,40
1360	388736,58	2268045,47
1361	388733,66	2268042,97
1362	388761,67	2268024,63
1312	388789,06	2268066,46
1363	391163,06	2267001,31
1364	391176,54	2267049,44
1365	391170,21	2267051,23

Перечень координат характерных точек границ установленной зоны придорожных полос на участке автомобильной дороги общего пользования регионального значения "Павлово-Мга-Шапки-Любань-Оредеж-Луга" учетный номер 41А-004, расположенном в границах Тосненского муниципального района Ленинградской области

1366	391150,89	2267057,69
1367	391126,79	2267065,68
1368	391114,94	2267069,94
1369	391084,61	2267082,73
1370	391070,69	2267088,46
1371	391065,56	2267089,46
1372	391047,42	2267097,97
1373	391033,64	2267104,01
1374	391028,93	2267105,69
1375	390978,44	2267127,58
1376	390964,45	2267132,94
1377	390955,10	2267136,85
1378	390946,09	2267141,31
1379	390941,94	2267144,36
1380	390933,21	2267149,06
1381	390924,35	2267151,67
1382	390914,24	2267155,79
1383	390904,33	2267160,63
1384	390895,95	2267165,88
1385	390870,54	2267177,72
1386	390866,93	2267174,46
1387	390857,86	2267178,37
1388	390855,78	2267184,79
1389	390847,27	2267188,25
1390	390772,26	2267223,29
1391	390760,62	2267228,50
1392	390752,04	2267233,41
1393	390743,31	2267236,22
1394	390683,96	2267263,06
1395	390644,13	2267282,07
1396	390613,45	2267295,52
1397	390604,94	2267300,29
1398	390595,52	2267302,00
1399	390583,67	2267308,76
1400	390575,09	2267311,34
1401	390569,55	2267314,25
1402	390562,55	2267319,88
1403	390552,72	2267324,86
1404	390539,76	2267330,24
1405	390526,95	2267336,42
1406	390513,45	2267343,73
1407	390498,21	2267351,17
1408	390434,91	2267379,00
1409	390423,14	2267380,99
1410	390403,88	2267390,46
1411	390390,59	2267395,82
1412	390375,28	2267400,48
1413	390374,10	2267397,98

Перечень координат характерных точек границ установленной зоны придорожных полос на участке автомобильной дороги общего пользования регионального значения "Павлово-Мга-Шапки-Любань-Оредеж-Луга" учетный номер 41А-004, расположенном в границах Тосненского муниципального района Ленинградской области

1414	390368,42	2267400,62
1415	390369,12	2267402,10
1416	390358,31	2267404,46
1417	390351,66	2267406,66
1418	390350,49	2267404,19
1419	390344,81	2267406,83
1420	390345,85	2267408,96
1421	390339,34	2267412,56
1422	390337,19	2267413,46
1423	390336,15	2267411,26
1424	390330,47	2267413,90
1425	390331,44	2267415,86
1426	390322,44	2267419,67
1427	390321,40	2267417,47
1428	390315,72	2267420,11
1429	390316,62	2267422,07
1430	390310,94	2267424,47
1431	390307,62	2267426,77
1432	390300,90	2267430,37
1433	390300,00	2267428,45
1434	390294,39	2267431,09
1435	390295,43	2267433,36
1436	390290,58	2267436,00
1437	390276,80	2267442,24
1438	390231,99	2267470,38
1439	390190,43	2267491,90
1440	390181,29	2267498,35
1441	390162,66	2267510,05
1442	390152,06	2267516,02
1443	390136,69	2267526,28
1444	390115,50	2267540,21
1445	390090,22	2267559,26
1446	390071,17	2267573,84
1447	390038,14	2267600,85
1448	390000,60	2267632,38
1449	389926,29	2267697,71
1450	389881,20	2267737,24
1451	389876,98	2267740,02
1452	389870,12	2267747,02
1453	389838,95	2267774,54
1454	389794,49	2267816,03
1455	389775,93	2267832,05
1456	389771,57	2267834,56
1457	389766,79	2267836,04
1458	389761,87	2267835,42
1459	389757,44	2267833,05
1460	389749,47	2267825,74
1461	389735,62	2267838,27

Перечень координат характерных точек границ установленной зоны придорожных полос на участке автомобильной дороги общего пользования регионального значения "Павлово-Мга-Шапки-Любань-Оредеж-Луга" учетный номер 41А-004, расположенном в границах Тосненского муниципального района Ленинградской области

1462	389740,54	2267844,03
1463	389743,31	2267848,18
1464	389744,97	2267852,88
1465	389744,90	2267857,89
1466	389743,03	2267862,53
1467	389739,92	2267866,40
1468	389726,62	2267878,89
1469	389713,74	2267889,09
1470	389692,48	2267904,66
1471	389666,78	2267921,68
1472	389644,07	2267935,20
1473	389619,83	2267948,31
1474	389611,03	2267952,60
1475	389598,43	2267958,02
1476	389580,97	2267965,09
1477	389557,22	2267973,74
1478	389542,19	2267978,51
1479	389518,30	2267984,41
1480	389513,72	2267986,57
1481	389504,54	2267988,55
1482	389499,93	2267972,77
1483	389499,59	2267963,16
1484	389507,56	2267951,21
1485	389503,92	2267936,46
1486	389528,62	2267930,36
1487	389541,09	2267926,40
1488	389563,03	2267918,41
1489	389579,17	2267911,88
1490	389590,18	2267907,14
1491	389596,97	2267903,83
1492	389619,38	2267891,71
1493	389640,17	2267879,33
1494	389663,89	2267863,62
1495	389680,89	2267851,18
1496	389709,49	2267825,45
1497	389702,08	2267801,19
1498	389715,93	2267788,66
1499	389738,49	2267797,99
1500	389805,34	2267737,51
1501	389835,67	2267710,73
1502	389845,01	2267701,21
1503	389850,82	2267697,38
1504	389893,30	2267660,14
1505	389968,01	2267594,46
1506	390006,23	2267562,35
1507	390040,14	2267534,62
1508	390059,98	2267519,44
1509	390086,69	2267499,31

Перечень координат характерных точек границ установленной зоны придорожных полос на участке автомобильной дороги общего пользования регионального значения "Павлово-Мга-Шапки-Любань-Оредеж-Луга" учетный номер 41А-004, расположенном в границах Тосненского муниципального района Ленинградской области

1510	390109,08	2267484,60
1511	390125,87	2267473,38
1512	390137,08	2267467,07
1513	390153,56	2267456,72
1514	390164,40	2267449,07
1515	390207,16	2267426,93
1516	390230,71	2267412,14
1517	390228,32	2267406,92
1518	390249,97	2267396,74
1519	390249,51	2267395,75
1520	390345,37	2267351,19
1521	390345,47	2267351,39
1522	390374,43	2267337,93
1523	390376,28	2267341,83
1524	390398,10	2267331,69
1525	390400,36	2267336,47
1526	390407,62	2267332,90
1527	390420,46	2267330,73
1528	390477,17	2267305,80
1529	390490,57	2267299,26
1530	390504,17	2267291,90
1531	390519,30	2267284,60
1532	390531,81	2267279,40
1533	390535,29	2267277,64
1534	390542,00	2267272,24
1535	390556,09	2267264,84
1536	390563,83	2267262,51
1537	390578,17	2267254,33
1538	390587,78	2267252,59
1539	390591,14	2267250,71
1540	390623,32	2267236,60
1541	390662,89	2267217,71
1542	390725,29	2267189,49
1543	390731,74	2267187,42
1544	390737,93	2267183,87
1545	390751,46	2267177,82
1546	390815,11	2267148,09
1547	390878,68	2267117,70
1548	390880,02	2267116,86
1549	390893,81	2267110,12
1550	390907,81	2267104,42
1551	390914,09	2267102,57
1552	390915,15	2267102,00
1553	390920,00	2267098,44
1554	390934,34	2267091,33
1555	390945,86	2267086,52
1556	390959,54	2267081,28
1557	391010,57	2267059,15

Перечень координат характерных точек границ установленной зоны придорожных полос на участке автомобильной дороги общего пользования регионального значения "Павлово-Мга-Шапки-Любань-Оредеж-Луга" учетный номер 41А-004, расположенном в границах Тосненского муниципального района Ленинградской области

1558	391015,18	2267057,51
1559	391026,76	2267052,43
1560	391049,92	2267041,57
1561	391056,25	2267040,33
1562	391065,38	2267036,58
1563	391096,76	2267023,34
1564	391110,46	2267018,42
1565	391135,09	2267010,25
1566	391155,53	2267003,42
1363	391163,06	2267001,31
1567	402107,23	2264720,54
1568	402116,74	2264769,63
1569	402110,72	2264772,26
1570	402081,64	2264779,02
1571	402051,81	2264783,58
1572	402015,12	2264785,59
1573	401989,30	2264785,33
1574	401984,35	2264785,19
1575	401980,45	2264784,75
1576	401948,29	2264781,10
1577	401945,19	2264782,03
1578	401943,11	2264783,65
1579	401940,52	2264785,89
1580	401939,02	2264787,83
1581	401938,34	2264789,30
1582	401925,36	2264787,26
1583	401915,03	2264785,61
1584	401914,41	2264781,86
1585	401913,98	2264779,18
1586	401912,31	2264777,12
1587	401911,89	2264776,83
1588	401909,68	2264775,32
1589	401898,78	2264771,19
1590	401871,12	2264762,03
1591	401854,28	2264756,22
1592	401840,32	2264751,47
1593	401852,50	2264724,85
1594	401853,42	2264713,98
1595	401854,38	2264713,42
1596	401855,65	2264712,32
1597	401859,86	2264706,98
1598	401860,87	2264706,67
1599	401862,04	2264706,83
1600	401878,88	2264712,64
1601	401906,54	2264721,80
1602	401917,44	2264725,93
1603	401919,65	2264727,44

Перечень координат характерных точек границ установленной зоны придорожных полос на участке автомобильной дороги общего пользования регионального значения "Павлово-Мга-Шапки-Любань-Оредеж-Луга" учетный номер 41А-004, расположенном в границах Тосненского муниципального района Ленинградской области

1604	401920,07	2264727,73
1605	401921,74	2264729,79
1606	401922,17	2264732,47
1607	401922,79	2264736,22
1608	401933,18	2264737,88
1609	401946,10	2264739,91
1610	401946,78	2264738,44
1611	401948,28	2264736,50
1612	401950,87	2264734,26
1613	401952,95	2264732,64
1614	401956,05	2264731,71
1615	401987,86	2264735,27
1616	401990,28	2264735,34
1617	402014,00	2264735,58
1618	402046,65	2264733,79
1619	402072,19	2264729,88
1620	402096,82	2264724,16
1567	402107,23	2264720,54
1621	401140,76	2263928,12
1622	401172,10	2263965,45
1623	401200,92	2264002,08
1624	401198,98	2264003,47
1625	401201,96	2264007,13
1626	401203,91	2264005,83
1627	401255,83	2264071,76
1628	401277,12	2264096,07
1629	401301,16	2264125,11
1630	401308,06	2264132,84
1631	401292,75	2264137,34
1632	401289,51	2264140,83
1633	401266,49	2264161,36
1634	401259,43	2264152,90
1635	401275,37	2264140,37
1636	401271,53	2264128,00
1637	401226,71	2264070,19
1638	401201,26	2264083,28
1639	401193,21	2264073,06
1640	401129,12	2263992,02
1641	401107,68	2263966,93
1621	401140,76	2263928,12
1642	400667,21	2263779,16
1643	400667,92	2263783,89
1644	400625,00	2263805,20
1645	400630,93	2263836,80
1646	400590,52	2263844,39
1647	400481,60	2263868,15

Перечень координат характерных точек границ установленной зоны придорожных полос на участке автомобильной дороги общего пользования регионального значения "Павлово-Мга-Шапки-Любань-Оредеж-Луга" учетный номер 41А-004, расположенном в границах Тосненского муниципального района Ленинградской области

1648	400327,63	2263898,63
1649	400216,40	2263921,79
1650	400069,11	2263948,53
1651	399983,17	2263963,25
1652	399940,14	2263970,44
1653	399896,97	2263980,05
1654	399812,00	2263993,42
1655	399756,09	2264002,94
1656	399667,04	2264017,72
1657	399664,80	2264018,10
1658	399651,53	2264020,40
1659	399648,86	2264020,96
1660	399643,08	2264015,24
1661	399635,60	2263972,66
1662	399642,08	2263971,29
1663	399656,34	2263968,82
1664	399658,75	2263968,41
1665	399747,80	2263953,63
1666	399803,92	2263944,08
1667	399887,64	2263930,90
1668	399930,58	2263921,34
1669	400028,71	2263904,95
1670	400028,82	2263906,34
1671	400033,58	2263905,27
1672	400033,49	2263904,18
1673	400206,84	2263872,71
1674	400317,68	2263849,63
1675	400471,41	2263819,20
1676	400580,57	2263795,38
1677	400644,36	2263783,40
1642	400667,21	2263779,16
1678	400672,65	2263750,66
1679	400575,56	2263770,11
1680	400578,76	2263776,60
1681	400477,73	2263795,38
1682	400314,74	2263827,69
1683	400202,53	2263851,14
1684	400031,63	2263881,86
1685	400031,34	2263878,69
1686	400026,53	2263879,10
1687	400026,81	2263882,67
1688	399868,74	2263909,27
1689	399872,54	2263899,61
1690	399879,38	2263856,77
1691	399973,38	2263840,96
1692	400058,87	2263826,16
1693	400192,99	2263802,05

Перечень координат характерных точек границ установленной зоны придорожных полос на участке автомобильной дороги общего пользования регионального значения "Павлово-Мга-Шапки-Любань-Оредеж-Луга" учетный номер 41А-004, расположенном в границах Тосненского муниципального района Ленинградской области

1694	400304,76	2263778,69
1695	400468,30	2263746,28
1696	400662,83	2263701,64
1678	400672,65	2263750,66
1697	403131,98	2264137,36
1698	403133,64	2264144,03
1699	403133,57	2264212,83
1700	402949,87	2264237,57
1701	402915,87	2264242,29
1702	402891,79	2264245,85
1703	402864,74	2264252,56
1704	402850,13	2264257,86
1705	402800,31	2264284,59
1706	402783,72	2264296,65
1707	402705,00	2264360,75
1708	402639,93	2264414,47
1709	402546,16	2264496,15
1710	402530,85	2264509,65
1711	402514,63	2264521,60
1712	402368,62	2264636,53
1713	402293,41	2264700,65
1714	402248,06	2264732,40
1715	402209,43	2264758,53
1716	402162,18	2264780,85
1717	402121,49	2264794,18
1567	402107,23	2264720,54
1718	402133,78	2264711,32
1719	402172,19	2264693,18
1720	402205,54	2264670,62
1721	402247,47	2264641,26
1722	402321,08	2264578,50
1723	402469,18	2264461,93
1724	402483,71	2264451,22
1725	402496,73	2264439,74
1726	402591,42	2264357,26
1727	402657,45	2264302,75
1728	402737,95	2264237,20
1729	402760,34	2264220,92
1730	402819,46	2264189,20
1731	402842,87	2264180,71
1732	402877,24	2264172,19
1733	402905,22	2264168,05
1734	402939,70	2264163,26
1697	403131,98	2264137,36
1735	374545,87	2265846,80
1736	374552,19	2265896,40

Перечень координат характерных точек границ установленной зоны придорожных полос на участке автомобильной дороги общего пользования регионального значения "Павлово-Мга-Шапки-Любань-Оредеж-Луга" учетный номер 41А-004, расположенном в границах Тосненского муниципального района Ленинградской области

1737	374543,62	2265897,81
1738	374533,14	2265899,98
1739	374519,08	2265904,99
1740	374504,54	2265912,19
1741	374489,01	2265921,90
1742	374466,75	2265938,04
1743	374448,15	2265953,33
1744	374266,61	2266107,20
1745	374233,12	2266134,38
1746	374219,73	2266144,41
1747	374211,48	2266150,10
1748	374205,06	2266154,18
1749	374198,02	2266158,10
1750	374186,39	2266163,80
1751	374171,56	2266170,00
1752	374151,19	2266177,74
1753	374077,40	2266204,20
1754	374008,75	2266229,85
1755	374009,34	2266232,16
1756	373965,21	2266249,92
1757	373962,90	2266248,30
1758	373954,54	2266252,32
1759	373929,60	2266265,51
1760	373908,86	2266281,82
1761	373889,52	2266306,36
1762	373871,56	2266341,70
1763	373834,60	2266426,91
1764	373820,68	2266456,87
1765	373802,22	2266486,30
1766	373768,49	2266535,68
1767	373749,70	2266560,60
1768	373726,06	2266584,30
1769	373704,72	2266601,29
1770	373673,27	2266620,23
1771	373571,87	2266679,07
1772	373530,68	2266702,67
1773	373498,74	2266720,28
1774	373451,83	2266738,81
1775	373313,27	2266775,44
1776	373186,65	2266805,98
1777	372961,54	2266862,89
1778	372770,24	2266911,73
1779	372803,09	2266879,97
1780	372804,26	2266851,44
1781	372949,23	2266814,43
1782	373174,66	2266757,44
1783	373301,02	2266726,96
1784	373436,20	2266691,22

Перечень координат характерных точек границ установленной зоны придорожных полос на участке автомобильной дороги общего пользования регионального значения "Павлово-Мга-Шапки-Любань-Оредеж-Луга" учетный номер 41А-004, расположенном в границах Тосненского муниципального района Ленинградской области

1785	373477,40	2266674,95
1786	373506,18	2266659,08
1787	373546,89	2266635,75
1788	373647,82	2266577,19
1789	373676,13	2266560,14
1790	373692,68	2266546,96
1791	373711,86	2266527,74
1792	373727,86	2266506,51
1793	373760,38	2266458,90
1794	373776,66	2266432,96
1795	373788,98	2266406,42
1796	373826,30	2266320,41
1797	373847,19	2266279,30
1798	373873,27	2266246,20
1799	373902,24	2266223,42
1800	373932,01	2266207,67
1801	373949,35	2266199,33
1802	373949,20	2266198,73
1803	373955,58	2266196,34
1804	373967,63	2266190,55
1805	373968,83	2266191,39
1806	374060,21	2266157,25
1807	374133,87	2266130,83
1808	374153,03	2266123,55
1809	374165,73	2266118,25
1810	374174,84	2266113,78
1811	374179,47	2266111,20
1812	374183,87	2266108,41
1813	374190,54	2266103,81
1814	374202,37	2266094,94
1815	374234,69	2266068,71
1816	374416,11	2265914,94
1817	374436,17	2265898,45
1818	374461,05	2265880,41
1819	374480,13	2265868,48
1820	374499,53	2265858,88
1821	374519,62	2265851,72
1822	374534,49	2265848,64
1735	374545,87	2265846,80
1823	376954,23	2266790,96
1824	376903,06	2266765,50
1825	376843,13	2266733,52
1826	376577,68	2266590,54
1827	376605,66	2266548,82
1828	376866,75	2266689,45
1829	376925,97	2266721,05
1830	376957,49	2266736,74

Перечень координат характерных точек границ установленной зоны придорожных полос на участке автомобильной дороги общего пользования регионального значения "Павлово-Мга-Шапки-Любань-Оредеж-Луга" учетный номер 41А-004, расположенном в границах Тосненского муниципального района Ленинградской области

1831	376953,15	2266745,46
1823	376954,23	2266790,96
1832	380071,58	2267078,91
1833	380041,32	2267087,80
1834	379915,19	2267124,84
1835	379870,72	2267137,42
1836	379845,54	2267142,69
1837	379815,96	2267146,35
1838	379784,04	2267148,12
1839	379408,86	2267163,62
1840	378889,13	2267184,68
1841	378866,37	2267179,80
1842	378830,43	2267171,47
1843	378762,88	2267152,92
1844	378489,98	2267066,54
1845	378311,80	2267011,89
1846	378162,17	2266968,23
1847	378131,16	2266958,43
1848	378092,20	2266944,37
1849	378066,18	2266930,65
1850	378051,23	2266918,29
1851	378043,62	2266913,29
1852	378034,34	2266909,20
1853	378028,02	2266906,78
1854	378022,88	2266905,66
1855	378010,54	2266905,10
1856	377997,09	2266902,04
1857	377976,97	2266894,32
1858	377952,55	2266884,66
1859	377964,98	2266836,23
1860	377995,12	2266847,73
1861	378011,67	2266854,08
1862	378017,27	2266855,35
1863	378029,38	2266855,90
1864	378042,36	2266858,73
1865	378053,37	2266862,95
1866	378067,60	2266869,22
1867	378080,98	2266878,01
1868	378094,06	2266888,83
1869	378112,44	2266898,52
1870	378147,19	2266911,06
1871	378176,71	2266920,39
1872	378326,13	2266963,99
1873	378504,86	2267018,80
1874	378777,05	2267104,96
1875	378842,70	2267122,99
1876	378877,26	2267131,00

Перечень координат характерных точек границ установленной зоны придорожных полос на участке автомобильной дороги общего пользования регионального значения "Павлово-Мга-Шапки-Любань-Оредеж-Луга" учетный номер 41А-004, расположенном в границах Тосненского муниципального района Ленинградской области

1877	378893,43	2267134,46
1878	379406,80	2267113,66
1879	379781,62	2267098,18
1880	379811,50	2267096,52
1881	379837,33	2267093,32
1882	379858,78	2267088,84
1883	379901,34	2267076,80
1884	380027,23	2267039,83
1885	380057,49	2267030,94
1832	380071,58	2267078,91
1886	382769,71	2267138,09
1887	382738,65	2267130,74
1888	382680,25	2267115,82
1889	382632,14	2267102,22
1890	382604,35	2267093,95
1891	382585,57	2267087,83
1892	382541,06	2267070,36
1893	382488,65	2267048,53
1894	382444,72	2267028,16
1895	382395,10	2267003,58
1896	382352,98	2266982,14
1897	382305,07	2266955,59
1898	382231,28	2266916,33
1899	382194,58	2266897,27
1900	382167,89	2266883,54
1901	382190,75	2266839,08
1902	382217,54	2266852,85
1903	382254,55	2266872,07
1904	382328,93	2266911,65
1905	382376,45	2266937,98
1906	382417,54	2266958,90
1907	382466,34	2266983,07
1908	382508,79	2267002,75
1909	382559,81	2267024,01
1910	382602,46	2267040,75
1911	382619,23	2267046,21
1912	382646,07	2267054,20
1913	382693,24	2267067,53
1914	382734,04	2267077,96
1915	382732,75	2267089,25
1916	382771,05	2267130,95
1886	382769,71	2267138,09
1917	381228,87	2266692,74
1918	381242,51	2266740,84
1919	381202,61	2266752,15
1920	380789,79	2266871,23

Перечень координат характерных точек границ установленной зоны придорожных полос на участке автомобильной дороги общего пользования регионального значения "Павлово-Мга-Шапки-Любань-Оредеж-Луга" учетный номер 41А-004, расположенном в границах Тосненского муниципального района Ленинградской области

1921	380683,07	2266902,48
1922	380664,45	2266907,85
1923	380654,57	2266858,66
1924	380669,12	2266854,47
1925	380775,84	2266823,22
1926	381188,86	2266704,08
1917	381228,87	2266692,74
1927	386524,12	2268348,37
1928	386519,13	2268351,34
1929	386516,14	2268354,13
1930	386487,80	2268385,22
1931	386482,34	2268382,11
1932	386163,10	2268193,54
1933	386018,92	2268127,10
1934	385584,97	2267960,92
1935	385572,37	2267957,67
1936	385528,38	2267942,76
1937	385483,65	2267923,11
1938	385073,69	2267667,64
1939	384990,61	2267624,42
1940	384862,82	2267581,52
1941	384698,33	2267534,07
1942	384543,74	2267491,74
1943	384324,63	2267431,11
1944	384143,32	2267378,56
1945	384132,33	2267375,75
1946	384119,74	2267373,57
1947	384108,59	2267373,02
1948	384099,43	2267373,63
1949	384086,15	2267375,68
1950	383973,84	2267397,47
1951	383918,18	2267409,17
1952	383900,81	2267412,53
1953	383895,77	2267362,79
1954	383907,89	2267360,24
1955	383963,93	2267348,46
1956	384077,57	2267326,41
1957	384093,96	2267323,88
1958	384108,17	2267322,94
1959	384125,25	2267323,78
1960	384142,81	2267326,82
1961	384156,48	2267330,32
1962	384338,26	2267383,00
1963	384557,01	2267443,53
1964	384711,86	2267485,94
1965	384877,71	2267533,78
1966	385010,22	2267578,26

Перечень координат характерных точек границ установленной зоны придорожных полос на участке автомобильной дороги общего пользования регионального значения "Павлово-Мга-Шапки-Любань-Оредеж-Луга" учетный номер 41А-004, расположенном в границах Тосненского муниципального района Ленинградской области

1967	385098,49	2267624,18
1968	385507,05	2267878,78
1969	385546,49	2267896,11
1970	385586,66	2267909,72
1971	385600,21	2267913,22
1972	386038,34	2268081,00
1973	386186,34	2268149,19
1974	386507,43	2268338,86
1927	386524,12	2268348,37
1975	381240,25	2266765,70
1976	381243,00	2266816,91
1977	381172,11	2266837,12
1978	380833,15	2266934,13
1979	380695,17	2266974,11
1980	380601,74	2267000,79
1981	380394,96	2267059,97
1982	380129,13	2267136,59
1983	380104,16	2267143,93
1984	380061,78	2267156,40
1985	379930,28	2267195,07
1986	379902,34	2267202,92
1987	379879,37	2267208,95
1988	379860,12	2267212,59
1989	379834,34	2267216,35
1990	379801,69	2267219,30
1991	379610,73	2267227,89
1992	379394,40	2267236,41
1993	379186,87	2267245,66
1994	378988,64	2267253,86
1995	378909,38	2267256,11
1996	378872,45	2267255,29
1997	378840,63	2267251,38
1998	378807,23	2267242,59
1999	378671,49	2267199,40
2000	378526,47	2267153,81
2001	378388,83	2267110,74
2002	378266,00	2267072,27
2003	378213,69	2267056,43
2004	378139,50	2267036,50
2005	378094,13	2267021,48
2006	378037,71	2266999,34
2007	378014,78	2266989,24
2008	377969,69	2266970,69
2009	377978,14	2266950,16
2010	377970,35	2266929,07
2011	377965,83	2266920,47
2012	377961,54	2266912,82

Перечень координат характерных точек границ установленной зоны придорожных полос на участке автомобильной дороги общего пользования регионального значения "Павлово-Мга-Шапки-Любань-Оредеж-Луга" учетный номер 41А-004, расположенном в границах Тосненского муниципального района Ленинградской области

2013	377977,29	2266919,75
2014	378002,21	2266930,16
2015	378002,95	2266929,39
2016	378056,93	2266953,17
2017	378111,13	2266974,44
2018	378153,85	2266988,58
2019	378227,43	2267008,35
2020	378280,72	2267024,49
2021	378403,77	2267063,03
2022	378541,43	2267106,10
2023	378686,57	2267151,73
2024	378821,18	2267194,56
2025	378850,09	2267202,17
2026	378876,06	2267205,36
2027	378909,22	2267206,09
2028	378986,90	2267203,89
2029	379184,72	2267195,71
2030	379392,30	2267186,45
2031	379608,62	2267177,93
2032	379798,32	2267169,40
2033	379828,48	2267166,68
2034	379851,86	2267163,27
2035	379868,36	2267160,15
2036	379889,23	2267154,67
2037	379916,46	2267147,02
2038	380047,67	2267108,43
2039	380090,05	2267095,96
2040	380115,15	2267088,58
2041	380381,16	2267011,91
2042	380587,98	2266952,72
2043	380681,35	2266926,06
2044	380819,31	2266886,08
2045	381158,38	2266789,04
1975	381240,25	2266765,70
2046	374551,25	2265918,73
2047	374556,71	2265968,48
2048	374551,56	2265969,68
2049	374548,55	2265970,69
2050	374543,76	2265972,85
2051	374534,68	2265978,01
2052	374524,32	2265984,86
2053	374511,96	2265994,09
2054	374493,15	2266009,42
2055	374467,33	2266031,55
2056	374414,66	2266076,04
2057	374367,13	2266116,50
2058	374302,52	2266170,99

Перечень координат характерных точек границ установленной зоны придорожных полос на участке автомобильной дороги общего пользования регионального значения "Павлово-Мга-Шапки-Любань-Оредеж-Луга" учетный номер 41А-004, расположенном в границах Тосненского муниципального района Ленинградской области

2059	374282,72	2266186,87
2060	374265,56	2266199,96
2061	374248,72	2266211,81
2062	374232,39	2266221,46
2063	374213,92	2266230,40
2064	374191,73	2266239,44
2065	374155,35	2266252,90
2066	374118,61	2266266,04
2067	374073,58	2266287,41
2068	374024,14	2266306,33
2069	373986,96	2266321,72
2070	373972,10	2266330,50
2071	373958,19	2266343,76
2072	373951,52	2266352,29
2073	373939,18	2266378,53
2074	373904,83	2266457,93
2075	373888,74	2266493,68
2076	373866,91	2266531,64
2077	373832,34	2266580,96
2078	373813,86	2266605,48
2079	373778,38	2266642,87
2080	373738,48	2266670,37
2081	373697,32	2266693,65
2082	373610,12	2266744,41
2083	373567,92	2266768,35
2084	373518,72	2266794,62
2085	373470,99	2266811,77
2086	373332,39	2266850,49
2087	373206,67	2266880,61
2088	373200,10	2266882,21
2089	373188,26	2266833,64
2090	373194,93	2266832,01
2091	373319,83	2266802,08
2092	373455,79	2266764,10
2093	373498,39	2266748,80
2094	373543,80	2266724,55
2095	373585,20	2266701,06
2096	373672,43	2266650,28
2097	373711,93	2266627,94
2098	373745,71	2266604,66
2099	373775,64	2266573,12
2100	373791,89	2266551,56
2101	373824,68	2266504,77
2102	373844,16	2266470,90
2103	373859,08	2266437,74
2104	373893,60	2266357,96
2105	373908,67	2266325,91
2106	373921,05	2266310,09

Перечень координат характерных точек границ установленной зоны придорожных полос на участке автомобильной дороги общего пользования регионального значения "Павлово-Мга-Шапки-Любань-Оредеж-Луга" учетный номер 41А-004, расположенном в границах Тосненского муниципального района Ленинградской области

2107	373941,73	2266290,36
2108	373964,57	2266276,87
2109	374005,64	2266259,87
2110	374053,90	2266241,41
2111	374099,42	2266219,80
2112	374138,26	2266205,91
2113	374173,62	2266192,83
2114	374193,57	2266184,70
2115	374208,73	2266177,36
2116	374221,57	2266169,77
2117	374236,00	2266159,62
2118	374251,91	2266147,48
2119	374270,76	2266132,37
2120	374334,81	2266078,35
2121	374382,32	2266037,90
2122	374434,93	2265993,47
2123	374461,08	2265971,06
2124	374481,19	2265954,66
2125	374495,55	2265943,94
2126	374508,51	2265935,37
2127	374521,11	2265928,21
2128	374530,25	2265924,10
2129	374537,88	2265921,52
2130	374547,21	2265919,36
2046	374551,25	2265918,73
2131	382883,48	2267237,38
2132	382859,21	2267231,49
2133	382773,52	2267213,29
2134	382704,98	2267196,56
2135	382652,38	2267182,79
2136	382612,71	2267171,99
2137	382575,76	2267161,02
2138	382531,81	2267145,92
2139	382515,37	2267139,44
2140	382453,23	2267111,37
2141	382374,73	2267074,05
2142	382136,99	2266948,26
2143	382138,10	2266944,14
2144	382159,17	2266903,43
2145	382397,17	2267029,35
2146	382474,26	2267066,00
2147	382534,85	2267093,37
2148	382549,12	2267099,00
2149	382591,00	2267113,39
2150	382626,39	2267123,89
2151	382665,28	2267134,48
2152	382717,24	2267148,09

Перечень координат характерных точек границ установленной зоны придорожных полос на участке автомобильной дороги общего пользования регионального значения "Павлово-Мга-Шапки-Любань-Оредеж-Луга" учетный номер 41А-004, расположенном в границах Тосненского муниципального района Ленинградской области

2153	382784,64	2267164,54
2154	382870,30	2267182,73
2155	382895,24	2267188,78
2131	382883,48	2267237,38
2156	385636,95	2267849,04
2157	385850,20	2267931,40
2158	386009,69	2267992,23
2159	386042,53	2268005,11
2160	386066,13	2268014,56
2161	386099,09	2268028,85
2162	386174,13	2268062,41
2163	386200,25	2268074,98
2164	386237,74	2268094,07
2165	386283,57	2268119,53
2166	386365,61	2268168,69
2167	386532,72	2268268,41
2168	386658,34	2268339,44
2169	386711,04	2268368,09
2170	386815,06	2268421,89
2171	386835,83	2268431,80
2172	386858,10	2268437,99
2173	386894,55	2268445,89
2174	386921,50	2268448,41
2175	386937,56	2268450,44
2176	386948,19	2268452,66
2177	386954,87	2268454,55
2178	386957,65	2268456,11
2179	386959,80	2268459,82
2180	386946,22	2268507,94
2181	386945,50	2268506,07
2182	386943,75	2268504,14
2183	386941,29	2268502,67
2184	386936,26	2268501,25
2185	386929,29	2268499,79
2186	386916,04	2268498,12
2187	386886,90	2268495,39
2188	386846,10	2268486,55
2189	386818,23	2268478,80
2190	386792,22	2268466,39
2191	386695,36	2268413,09
2192	386687,87	2268408,96
2193	386686,90	2268411,87
2194	386640,47	2268386,77
2195	386507,60	2268311,65
2196	386339,95	2268211,60
2197	386258,57	2268162,84
2198	386214,25	2268138,22

Перечень координат характерных точек границ установленной зоны придорожных полос на участке автомобильной дороги общего пользования регионального значения "Павлово-Мга-Шапки-Любань-Оредеж-Луга" учетный номер 41А-004, расположенном в границах Тосненского муниципального района Ленинградской области

2199	386178,06	2268119,79
2200	386153,08	2268107,77
2201	386078,94	2268074,61
2202	386046,89	2268060,71
2203	386024,11	2268051,59
2204	385991,65	2268038,86
2205	385832,28	2267978,08
2206	385619,10	2267895,75
2207	385574,55	2267878,90
2208	385521,74	2267856,42
2209	385481,52	2267835,88
2210	385157,86	2267634,10
2211	385109,40	2267605,06
2212	385051,43	2267574,63
2213	385032,03	2267563,07
2214	384935,59	2267526,93
2215	384828,77	2267496,16
2216	384717,81	2267464,76
2217	384562,86	2267422,32
2218	384475,96	2267398,20
2219	384344,25	2267361,83
2220	384246,61	2267333,48
2221	384194,30	2267318,10
2222	384162,18	2267309,07
2223	384147,55	2267305,33
2224	384137,09	2267303,38
2225	384127,87	2267301,92
2226	384119,09	2267301,21
2227	384108,11	2267300,93
2228	384099,15	2267301,20
2229	384091,25	2267302,05
2230	384082,79	2267303,24
2231	384073,77	2267304,74
2232	384048,95	2267309,31
2233	383998,21	2267319,20
2234	383959,57	2267326,90
2235	383917,97	2267335,47
2236	383875,92	2267344,58
2237	383805,05	2267360,57
2238	383814,79	2267307,12
2239	383865,12	2267295,76
2240	383907,63	2267286,55
2241	383949,64	2267277,90
2242	383988,54	2267270,14
2243	384039,64	2267260,18
2244	384065,14	2267255,49
2245	384075,21	2267253,81
2246	384085,09	2267252,42

Перечень координат характерных точек границ установленной зоны придорожных полос на участке автомобильной дороги общего пользования регионального значения "Павлово-Мга-Шапки-Любань-Оредеж-Луга" учетный номер 41А-004, расположенном в границах Тосненского муниципального района Ленинградской области

2247	384095,72	2267251,28
2248	384107,99	2267250,91
2249	384121,74	2267251,26
2250	384133,80	2267252,24
2251	384145,58	2267254,10
2252	384158,34	2267256,48
2253	384175,14	2267260,78
2254	384208,12	2267270,05
2255	384260,63	2267285,49
2256	384357,88	2267313,72
2257	384489,30	2267350,01
2258	384576,15	2267374,12
2259	384731,22	2267416,59
2260	384842,50	2267448,08
2261	384951,31	2267479,42
2262	385053,77	2267517,82
2263	385075,86	2267530,99
2264	385133,89	2267561,45
2265	385183,94	2267591,44
2266	385506,16	2267792,32
2267	385542,93	2267811,10
2268	385593,19	2267832,49
2156	385636,95	2267849,04
:1(25)		
2269	347672,23	2264767,50
2270	347667,20	2264767,93
2271	347519,72	2264780,53
2272	347448,97	2264776,20
2273	347324,56	2264742,42
2274	346855,94	2264636,89
2275	346821,66	2264634,16
2276	346750,79	2264633,47
2277	346627,24	2264639,46
2278	346492,00	2264652,93
2279	346439,34	2264655,30
2280	346391,16	2264652,51
2281	346338,00	2264638,83
2282	346115,52	2264534,13
2283	345918,84	2264405,81
2284	345845,62	2264365,57
2285	345694,42	2264275,36
2286	345647,77	2264242,00
2287	345605,30	2264197,68
2288	345567,54	2264147,31
2289	345490,06	2264004,36
2290	345487,49	2264007,88
2291	345422,43	2263900,95
2292	345405,94	2263877,33

Перечень координат характерных точек границ установленной зоны придорожных полос на участке автомобильной дороги общего пользования регионального значения "Павлово-Мга-Шапки-Любань-Оредеж-Луга" учетный номер 41А-004, расположенном в границах Тосненского муниципального района Ленинградской области

2293	345391,81	2263862,54
2294	345364,47	2263841,97
2295	345351,30	2263834,73
2296	345339,17	2263829,99
2297	345313,81	2263823,34
2298	345269,47	2263814,01
2299	345217,13	2263804,67
2300	345090,82	2263785,28
2301	345043,09	2263773,15
2302	345000,35	2263759,32
2303	344936,92	2263729,41
2304	344818,88	2263662,30
2305	344771,35	2263633,38
2306	344703,27	2263590,19
2307	344603,18	2263529,14
2308	344526,84	2263485,37
2309	344497,16	2263470,28
2310	344489,12	2263465,62
2311	344475,66	2263460,90
2312	344461,17	2263457,86
2313	344443,08	2263455,14
2314	344409,55	2263457,37
2315	343724,26	2263548,81
2316	343665,53	2263555,87
2317	343622,30	2263557,99
2318	343584,28	2263555,14
2319	343555,10	2263545,33
2320	343523,48	2263526,14
2321	343498,12	2263505,68
2322	343461,13	2263473,52
2323	343386,71	2263406,95
2324	343350,40	2263374,47
2325	343309,50	2263341,31
2326	343285,83	2263325,52
2327	343260,35	2263310,70
2328	343251,56	2263306,21
2329	343225,30	2263295,17
2330	343178,91	2263279,39
2331	342909,70	2263195,26
2332	342808,70	2263163,25
2333	342764,63	2263143,32
2334	342740,48	2263128,43
2335	342707,19	2263103,23
2336	342668,44	2263069,32
2337	342640,34	2263037,75
2338	342615,77	2263008,17
2339	342382,63	2262680,26
2340	342344,66	2262630,75

Перечень координат характерных точек границ установленной зоны придорожных полос на участке автомобильной дороги общего пользования регионального значения "Павлово-Мга-Шапки-Любань-Оредеж-Луга" учетный номер 41А-004, расположенном в границах Тосненского муниципального района Ленинградской области

2341	342320,11	2262601,52
2342	342307,89	2262589,42
2343	342289,12	2262573,11
2344	342272,51	2262560,84
2345	342115,33	2262493,35
2346	342054,54	2262468,42
2347	341025,85	2262033,77
2348	341026,64	2262026,57
2349	340845,51	2261947,85
2350	340865,44	2261901,99
2351	341045,85	2261980,41
2352	341045,06	2261987,61
2353	342073,75	2262422,26
2354	342134,68	2262447,24
2355	342297,56	2262517,18
2356	342320,42	2262534,07
2357	342341,91	2262552,74
2358	342356,92	2262567,60
2359	342383,66	2262599,44
2360	342422,86	2262650,55
2361	342655,43	2262977,67
2362	342678,26	2263005,15
2363	342703,71	2263033,75
2364	342738,78	2263064,43
2365	342768,75	2263087,12
2366	342788,15	2263099,08
2367	342826,62	2263116,48
2368	342924,71	2263147,57
2369	343194,42	2263231,85
2370	343243,06	2263248,40
2371	343272,65	2263260,84
2372	343284,30	2263266,79
2373	343312,30	2263283,07
2374	343339,19	2263301,01
2375	343382,83	2263336,40
2376	343420,04	2263369,68
2377	343494,20	2263436,02
2378	343530,23	2263467,34
2379	343552,28	2263485,13
2380	343576,30	2263499,71
2381	343594,27	2263505,75
2382	343622,95	2263507,90
2383	343661,32	2263506,02
2384	343717,97	2263499,21
2385	344404,58	2263407,59
2386	344445,17	2263404,89
2387	344470,02	2263408,63
2388	344489,11	2263412,63

Перечень координат характерных точек границ установленной зоны придорожных полос на участке автомобильной дороги общего пользования регионального значения "Павлово-Мга-Шапки-Любань-Оредеж-Луга" учетный номер 41А-004, расположенном в границах Тосненского муниципального района Ленинградской области

2389	344510,11	2263419,99
2390	344521,05	2263426,33
2391	344550,62	2263441,37
2392	344628,64	2263486,10
2393	344729,68	2263547,73
2394	344797,74	2263590,91
2395	344844,24	2263619,20
2396	344959,97	2263685,00
2397	345018,79	2263712,73
2398	345056,96	2263725,09
2399	345100,79	2263736,23
2400	345225,31	2263755,34
2401	345279,01	2263764,92
2402	345325,31	2263774,66
2403	345354,67	2263782,36
2404	345372,54	2263789,35
2405	345391,68	2263799,87
2406	345425,14	2263825,04
2407	345444,74	2263845,56
2408	345464,33	2263873,61
2409	345491,27	2263917,89
2410	345496,32	2263910,97
2411	345609,75	2264120,26
2412	345643,49	2264165,27
2413	345680,64	2264204,04
2414	345721,82	2264233,48
2415	345870,48	2264322,18
2416	345944,58	2264362,90
2417	346139,94	2264490,36
2418	346355,02	2264591,58
2419	346398,91	2264602,87
2420	346439,66	2264605,23
2421	346488,40	2264603,04
2422	346623,55	2264589,58
2423	346749,82	2264583,46
2424	346823,89	2264584,18
2425	346863,45	2264587,33
2426	347336,61	2264693,88
2427	347457,13	2264726,61
2428	347519,11	2264730,40
2429	347667,97	2264717,68
2269	347672,23	2264767,50
2430	347341,67	2264681,24
2431	347160,92	2264642,36
2432	347106,75	2264630,18
2433	347039,01	2264614,14
2434	346924,62	2264586,02

Перечень координат характерных точек границ установленной зоны придорожных полос на участке автомобильной дороги общего пользования регионального значения "Павлово-Мга-Шапки-Любань-Оредеж-Луга" учетный номер 41А-004, расположенном в границах Тосненского муниципального района Ленинградской области

2435	346876,07	2264576,85
2436	346838,03	2264572,51
2437	346799,35	2264570,54
2438	346759,33	2264570,03
2439	346698,49	2264571,76
2440	346662,64	2264572,97
2441	346596,66	2264579,61
2442	346473,10	2264591,47
2443	346435,46	2264592,54
2444	346402,10	2264589,33
2445	346378,64	2264584,23
2446	346350,07	2264575,51
2447	346315,65	2264562,25
2448	346215,24	2264515,02
2449	346164,17	2264489,36
2450	346144,39	2264478,70
2451	346116,05	2264462,34
2452	346069,63	2264432,84
2453	346023,12	2264400,56
2454	345968,46	2264364,76
2455	345897,99	2264321,85
2456	345844,20	2264288,82
2457	345790,68	2264256,23
2458	345746,25	2264228,84
2459	345714,31	2264204,69
2460	345701,36	2264191,81
2461	345695,10	2264187,34
2462	345660,29	2264151,01
2463	345628,33	2264108,36
2464	345593,12	2264043,26
2465	345552,22	2263976,32
2466	345505,47	2263898,85
2467	345482,79	2263861,61
2468	345461,81	2263831,58
2469	345439,81	2263808,54
2470	345403,65	2263781,34
2471	345381,88	2263769,38
2472	345361,48	2263761,40
2473	345330,37	2263753,25
2474	345283,21	2263743,32
2475	345228,91	2263733,63
2476	345105,18	2263714,65
2477	345063,07	2263703,94
2478	345026,90	2263692,24
2479	344970,12	2263665,46
2480	344855,40	2263600,24
2481	344809,35	2263572,23
2482	344741,30	2263529,05

Перечень координат характерных точек границ установленной зоны придорожных полос на участке автомобильной дороги общего пользования регионального значения "Павлово-Мга-Шапки-Любань-Оредеж-Луга" учетный номер 41А-004, расположенном в границах Тосненского муниципального района Ленинградской области

2483	344639,84	2263467,16
2484	344561,08	2263422,01
2485	344531,56	2263406,99
2486	344519,34	2263399,92
2487	344495,03	2263391,40
2488	344473,92	2263386,97
2489	344446,08	2263382,78
2490	344402,39	2263385,69
2491	343715,20	2263477,39
2492	343659,47	2263484,08
2493	343623,23	2263485,86
2494	343598,67	2263484,02
2495	343585,63	2263479,63
2496	343564,95	2263467,09
2497	343544,36	2263450,47
2498	343508,83	2263419,59
2499	343436,13	2263351,87
2500	343397,59	2263318,75
2501	343352,08	2263283,17
2502	343323,94	2263264,39
2503	343294,85	2263247,48
2504	343281,93	2263240,88
2505	343250,88	2263227,82
2506	343201,24	2263210,93
2507	342931,31	2263126,58
2508	342834,50	2263095,90
2509	342798,49	2263079,61
2510	342781,19	2263068,95
2511	342752,68	2263047,36
2512	342719,23	2263018,10
2513	342694,94	2262990,80
2514	342672,88	2262964,25
2515	342487,52	2262700,50
2516	342440,56	2262637,47
2517	342400,82	2262585,66
2518	342373,12	2262552,68
2519	342356,87	2262536,60
2520	342334,19	2262516,89
2521	342308,58	2262497,97
2522	342143,20	2262426,96
2523	342082,22	2262401,96
2524	340881,96	2261889,74
2525	340876,95	2261886,93
2526	340870,42	2261883,69
2527	340892,64	2261838,90
2528	340900,31	2261842,70
2529	340904,07	2261844,81
2530	342101,52	2262355,83

Перечень координат характерных точек границ установленной зоны придорожных полос на участке автомобильной дороги общего пользования регионального значения "Павлово-Мга-Шапки-Любань-Оредеж-Луга" учетный номер 41А-004, расположенном в границах Тосненского муниципального района Ленинградской области

2531	342162,55	2262380,85
2532	342333,63	2262454,31
2533	342365,49	2262477,85
2534	342390,89	2262499,92
2535	342409,93	2262518,76
2536	342439,82	2262554,35
2537	342480,45	2262607,32
2538	342528,03	2262671,18
2539	342712,63	2262933,85
2540	342732,86	2262958,20
2541	342754,50	2262982,53
2542	342784,27	2263008,56
2543	342809,46	2263027,64
2544	342822,00	2263035,37
2545	342852,42	2263049,13
2546	342946,32	2263078,89
2547	343216,75	2263163,39
2548	343268,65	2263181,05
2549	343303,02	2263195,51
2550	343318,80	2263203,57
2551	343350,41	2263221,94
2552	343381,40	2263242,62
2553	343429,30	2263280,07
2554	343469,48	2263314,60
2555	343542,28	2263382,42
2556	343576,47	2263412,13
2557	343593,74	2263426,08
2558	343606,83	2263434,01
2559	343608,67	2263434,63
2560	343623,87	2263435,77
2561	343655,26	2263434,23
2562	343708,91	2263427,79
2563	344397,42	2263335,91
2564	344448,16	2263332,53
2565	344482,78	2263337,74
2566	344508,49	2263343,14
2567	344540,31	2263354,29
2568	344555,43	2263363,04
2569	344584,87	2263378,01
2570	344665,30	2263424,12
2571	344767,72	2263486,60
2572	344835,74	2263529,76
2573	344880,75	2263557,14
2574	344993,17	2263621,05
2575	345045,33	2263645,65
2576	345076,94	2263655,88
2577	345115,16	2263665,60
2578	345237,09	2263684,30

Перечень координат характерных точек границ установленной зоны придорожных полос на участке автомобильной дороги общего пользования регионального значения "Павлово-Мга-Шапки-Любань-Оредеж-Луга" учетный номер 41А-004, расположенном в границах Тосненского муниципального района Ленинградской области

2579	345292,76	2263694,23
2580	345341,86	2263704,57
2581	345376,98	2263713,77
2582	345403,11	2263724,00
2583	345430,85	2263739,24
2584	345473,14	2263771,05
2585	345500,61	2263799,81
2586	345524,68	2263834,26
2587	345548,23	2263872,93
2588	345594,96	2263950,37
2589	345636,47	2264018,31
2590	345670,55	2264081,33
2591	345698,49	2264118,60
2592	345727,96	2264149,37
2593	345733,73	2264153,49
2594	345747,17	2264166,85
2595	345774,51	2264187,52
2596	345816,80	2264213,60
2597	345870,28	2264246,16
2598	345924,07	2264279,19
2599	345995,17	2264322,48
2600	346051,08	2264359,10
2601	346097,30	2264391,18
2602	346141,97	2264419,57
2603	346168,75	2264435,03
2604	346187,26	2264445,00
2605	346237,11	2264470,05
2606	346335,30	2264516,24
2607	346366,38	2264528,21
2608	346391,27	2264535,81
2609	346409,83	2264539,84
2610	346437,15	2264542,47
2611	346470,00	2264541,54
2612	346591,77	2264529,85
2613	346659,29	2264523,05
2614	346696,94	2264521,78
2615	346758,94	2264520,02
2616	346800,94	2264520,56
2617	346842,14	2264522,65
2618	346883,55	2264527,38
2619	346935,24	2264537,14
2620	347050,74	2264565,53
2621	347118,00	2264581,46
2622	347171,66	2264593,53
2623	347352,03	2264632,32
2430	347341,67	2264681,24
2624	363519,04	2265195,29

Перечень координат характерных точек границ установленной зоны придорожных полос на участке автомобильной дороги общего пользования регионального значения "Павлово-Мга-Шапки-Любань-Оредеж-Луга" учетный номер 41А-004, расположенном в границах Тосненского муниципального района Ленинградской области

2625	363495,95	2265239,64
2626	363481,16	2265231,29
2627	363455,55	2265218,64
2628	363438,67	2265205,16
2629	363416,47	2265190,59
2630	363351,80	2265150,10
2631	363319,73	2265132,46
2632	363290,33	2265119,54
2633	363267,40	2265112,10
2634	363027,25	2265052,08
2635	362997,54	2265044,89
2636	362963,70	2265039,43
2637	362938,76	2265037,15
2638	362920,46	2265036,80
2639	362772,48	2265043,82
2640	362739,01	2265046,40
2641	362714,30	2265051,02
2642	362683,28	2265060,21
2643	362670,19	2265065,06
2644	362626,98	2265083,76
2645	362610,48	2265091,98
2646	362508,30	2265147,20
2647	362475,29	2265163,95
2648	362434,97	2265179,66
2649	362412,10	2265186,62
2650	362387,70	2265191,99
2651	362357,13	2265196,17
2652	362326,14	2265197,75
2653	362285,45	2265194,01
2654	362250,02	2265185,20
2655	362212,63	2265168,04
2656	362154,55	2265127,39
2657	362135,69	2265118,67
2658	362123,60	2265116,13
2659	362111,04	2265115,87
2660	362103,89	2265116,62
2661	362076,03	2265122,28
2662	361979,14	2265145,42
2663	361949,50	2265153,20
2664	361921,19	2265162,32
2665	361901,50	2265170,21
2666	361881,43	2265182,23
2667	361864,54	2265194,20
2668	361773,27	2265264,85
2669	361681,73	2265339,21
2670	361566,86	2265436,77
2671	361516,21	2265482,76
2672	361494,94	2265503,06

Перечень координат характерных точек границ установленной зоны придорожных полос на участке автомобильной дороги общего пользования регионального значения "Павлово-Мга-Шапки-Любань-Оредеж-Луга" учетный номер 41А-004, расположенном в границах Тосненского муниципального района Ленинградской области

2673	361474,47	2265524,55
2674	361458,22	2265544,97
2675	361444,78	2265565,02
2676	361398,82	2265640,42
2677	361380,62	2265672,45
2678	361366,58	2265699,05
2679	361357,12	2265721,25
2680	361349,13	2265747,18
2681	361325,64	2265845,09
2682	361319,75	2265874,20
2683	361318,54	2265898,91
2684	361321,04	2265934,70
2685	361328,71	2265994,69
2686	361331,95	2266031,24
2687	361331,35	2266071,29
2688	361297,74	2266285,84
2689	361293,87	2266314,89
2690	361291,78	2266343,02
2691	361292,26	2266365,07
2692	361293,90	2266377,95
2693	361295,37	2266383,67
2694	361300,88	2266396,67
2695	361339,96	2266458,13
2696	361354,80	2266491,49
2697	361361,70	2266521,98
2698	361364,39	2266542,84
2699	361365,44	2266570,35
2700	361365,21	2266597,94
2701	361358,53	2266696,03
2702	361354,63	2266727,24
2703	361345,31	2266766,09
2704	361334,86	2266795,65
2705	361315,13	2266841,75
2706	361300,82	2266870,38
2707	361281,35	2266903,68
2708	361255,43	2266937,58
2709	361229,58	2266963,74
2710	361200,01	2266988,15
2711	361181,09	2267001,17
2712	361163,37	2267012,00
2713	361127,70	2267028,74
2714	361075,66	2267047,28
2715	360842,75	2267123,88
2716	360802,33	2267136,01
2717	360703,73	2267162,62
2718	360673,07	2267171,66
2719	360638,18	2267177,15
2720	360596,80	2267185,02

Перечень координат характерных точек границ установленной зоны придорожных полос на участке автомобильной дороги общего пользования регионального значения "Павлово-Мга-Шапки-Любань-Оредеж-Луга" учетный номер 41А-004, расположенном в границах Тосненского муниципального района Ленинградской области

2721	360555,59	2267191,57
2722	360495,42	2267198,53
2723	360473,18	2267203,22
2724	360440,48	2267213,21
2725	360428,92	2267216,83
2726	360408,55	2267226,71
2727	360391,02	2267236,86
2728	360377,06	2267245,89
2729	360356,59	2267262,20
2730	360334,81	2267283,51
2731	360301,86	2267318,83
2732	360283,98	2267338,00
2733	360105,90	2267550,23
2734	360079,11	2267580,04
2735	360057,85	2267599,55
2736	360036,08	2267611,58
2737	360018,60	2267620,85
2738	359980,43	2267632,65
2739	359944,38	2267636,08
2740	359847,95	2267634,37
2741	359791,30	2267630,50
2742	359757,40	2267624,89
2743	359719,92	2267614,07
2744	359515,43	2267536,45
2745	359498,19	2267531,00
2746	359469,31	2267523,76
2747	359455,22	2267521,68
2748	359430,08	2267521,24
2749	359409,91	2267523,32
2750	359385,43	2267527,82
2751	359274,96	2267553,22
2752	359200,59	2267571,88
2753	359184,80	2267577,63
2754	359171,54	2267585,80
2755	359163,41	2267593,43
2756	359141,07	2267620,84
2757	359104,94	2267665,58
2758	359095,49	2267675,59
2759	359070,56	2267699,24
2760	359042,74	2267718,33
2761	359011,42	2267730,88
2762	358982,90	2267737,64
2763	358950,98	2267741,30
2764	358861,81	2267745,64
2765	358818,52	2267750,44
2766	358791,49	2267756,02
2767	358754,97	2267765,30
2768	358678,88	2267788,74

Перечень координат характерных точек границ установленной зоны придорожных полос на участке автомобильной дороги общего пользования регионального значения "Павлово-Мга-Шапки-Любань-Оредеж-Луга" учетный номер 41А-004, расположенном в границах Тосненского муниципального района Ленинградской области

2769	358550,61	2267831,17
2770	358522,92	2267841,48
2771	358501,64	2267851,13
2772	358491,75	2267857,07
2773	358482,36	2267863,94
2774	358469,24	2267876,92
2775	358449,23	2267900,41
2776	358380,58	2267986,90
2777	358313,55	2268073,52
2778	358304,69	2268086,02
2779	358286,48	2268105,18
2780	358256,91	2268128,12
2781	358228,64	2268141,75
2782	358191,66	2268150,67
2783	358149,97	2268153,90
2784	358108,66	2268156,17
2785	358050,24	2268158,19
2786	358026,23	2268160,55
2787	358016,90	2268162,13
2788	357997,62	2268168,00
2789	357948,47	2268190,58
2790	357913,87	2268206,04
2791	357883,05	2268216,77
2792	357853,83	2268225,82
2793	357795,13	2268239,48
2794	357762,05	2268245,65
2795	357738,11	2268246,74
2796	357713,80	2268246,68
2797	357675,66	2268241,10
2798	357644,00	2268233,26
2799	357610,18	2268221,45
2800	357571,17	2268206,61
2801	357528,51	2268186,96
2802	357508,58	2268174,18
2803	357480,71	2268150,27
2804	357460,12	2268128,19
2805	357426,94	2268084,52
2806	357421,29	2268078,12
2807	357412,23	2268071,92
2808	357403,89	2268068,20
2809	357400,77	2268067,14
2810	357383,18	2268063,45
2811	357357,56	2268060,66
2812	357322,53	2268059,29
2813	357279,53	2268059,93
2814	356860,81	2268075,67
2815	356434,48	2268091,55
2816	356338,32	2268094,21

Перечень координат характерных точек границ установленной зоны придорожных полос на участке автомобильной дороги общего пользования регионального значения "Павлово-Мга-Шапки-Любань-Оредеж-Луга" учетный номер 41А-004, расположенном в границах Тосненского муниципального района Ленинградской области

2817	356285,71	2268095,25
2818	356253,25	2268096,10
2819	356229,49	2268098,04
2820	356220,19	2268100,58
2821	356201,37	2268110,48
2822	356193,49	2268117,71
2823	356166,43	2268154,99
2824	356024,26	2268380,03
2825	355918,24	2268546,66
2826	355889,91	2268588,12
2827	355867,13	2268612,28
2828	355845,52	2268628,29
2829	355828,47	2268637,56
2830	355817,06	2268643,76
2831	355788,45	2268653,09
2832	355740,16	2268657,70
2833	355706,48	2268653,37
2834	355661,89	2268638,91
2835	355303,57	2268486,65
2836	355136,45	2268419,36
2837	355135,34	2268418,92
2838	355109,90	2268408,84
2839	355066,70	2268390,49
2840	355024,44	2268372,55
2841	355015,50	2268368,92
2842	355002,66	2268363,73
2843	354980,50	2268349,41
2844	354989,06	2268338,64
2845	354940,23	2268309,74
2846	354923,49	2268297,78
2847	354887,49	2268267,86
2848	354850,30	2268234,65
2849	354803,58	2268190,04
2850	354771,75	2268151,06
2851	354758,09	2268135,63
2852	354743,00	2268118,75
2853	354742,47	2268118,41
2854	354736,58	2268114,83
2855	354726,01	2268108,51
2856	354672,98	2268080,54
2857	354298,16	2267956,53
2858	354212,46	2267921,98
2859	354149,56	2267881,74
2860	354064,87	2267820,11
2861	354022,25	2267778,13
2862	353983,16	2267742,61
2863	353952,50	2267718,48
2864	353921,15	2267698,47

Перечень координат характерных точек границ установленной зоны придорожных полос на участке автомобильной дороги общего пользования регионального значения "Павлово-Мга-Шапки-Любань-Оредеж-Луга" учетный номер 41А-004, расположенном в границах Тосненского муниципального района Ленинградской области

2865	353890,51	2267681,44
2866	353788,29	2267643,39
2867	353703,40	2267614,69
2868	353592,65	2267565,87
2869	353578,62	2267562,57
2870	353568,19	2267562,38
2871	353555,27	2267562,15
2872	353488,53	2267557,51
2873	353445,61	2267547,18
2874	353419,94	2267538,99
2875	353319,58	2267496,87
2876	353080,61	2267393,79
2877	353057,22	2267387,59
2878	353031,71	2267384,84
2879	352920,06	2267384,02
2880	352838,32	2267375,56
2881	352785,59	2267364,31
2882	352712,13	2267330,77
2883	352648,17	2267284,94
2884	352428,73	2267075,86
2885	352176,89	2266820,82
2886	352113,21	2266767,17
2887	351958,81	2266641,02
2888	351952,13	2266637,76
2889	351713,69	2266610,96
2890	351599,82	2266606,73
2891	351569,27	2266605,59
2892	351571,12	2266555,63
2893	351717,42	2266561,06
2894	351966,31	2266589,04
2895	351985,96	2266598,64
2896	352145,14	2266728,69
2897	352210,86	2266784,06
2898	352463,77	2267040,19
2899	352680,13	2267246,33
2900	352737,31	2267287,30
2901	352801,38	2267316,55
2902	352846,13	2267326,10
2903	352922,82	2267334,04
2904	353034,58	2267334,86
2905	353066,36	2267338,28
2906	353097,01	2267346,41
2907	353339,16	2267450,86
2908	353437,24	2267492,03
2909	353459,07	2267498,99
2910	353496,17	2267507,92
2911	353557,46	2267512,18
2912	353569,09	2267512,39

Перечень координат характерных точек границ установленной зоны придорожных полос на участке автомобильной дороги общего пользования регионального значения "Павлово-Мга-Шапки-Любань-Оредеж-Луга" учетный номер 41А-004, расположенном в границах Тосненского муниципального района Ленинградской области

2913	353584,87	2267512,68
2914	353608,59	2267518,26
2915	353721,53	2267568,04
2916	353805,02	2267596,27
2917	353911,49	2267635,90
2918	353946,77	2267655,50
2919	353981,49	2267677,66
2920	354015,48	2267704,42
2921	354056,62	2267741,80
2922	354097,30	2267781,87
2923	354177,77	2267840,43
2924	354235,48	2267877,35
2925	354315,38	2267909,56
2926	354695,83	2268035,43
2927	354697,35	2268036,86
2928	354750,52	2268064,91
2929	354762,40	2268072,01
2930	354769,09	2268076,08
2931	354775,83	2268080,46
2932	354795,44	2268102,39
2933	354809,85	2268118,66
2934	354840,35	2268156,02
2935	354884,23	2268197,91
2936	354920,13	2268229,98
2937	354954,04	2268258,16
2938	354979,18	2268276,12
2939	355015,08	2268295,92
2940	355006,52	2268306,69
2941	355025,81	2268319,16
2942	355034,27	2268322,58
2943	355043,61	2268326,37
2944	355086,24	2268344,47
2945	355128,88	2268362,58
2946	355153,75	2268372,43
2947	355155,01	2268372,93
2948	355322,69	2268440,45
2949	355679,41	2268592,03
2950	355717,47	2268604,37
2951	355740,98	2268607,39
2952	355778,21	2268603,84
2953	355797,20	2268597,65
2954	355804,57	2268593,64
2955	355818,57	2268586,03
2956	355833,80	2268574,75
2957	355850,84	2268556,67
2958	355876,50	2268519,13
2959	355982,03	2268353,26
2960	356125,02	2268126,93

Перечень координат характерных точек границ установленной зоны придорожных полос на участке автомобильной дороги общего пользования регионального значения "Павлово-Мга-Шапки-Любань-Оредеж-Луга" учетный номер 41А-004, расположенном в границах Тосненского муниципального района Ленинградской области

2961	356155,98	2268084,26
2962	356172,35	2268069,25
2963	356201,75	2268053,78
2964	356220,80	2268048,58
2965	356250,56	2268046,15
2966	356284,56	2268045,26
2967	356337,14	2268044,22
2968	356432,86	2268041,58
2969	356858,95	2268025,70
2970	357278,22	2268009,94
2971	357323,14	2268009,28
2972	357361,24	2268010,77
2973	357391,04	2268014,01
2974	357414,01	2268018,83
2975	357422,15	2268021,60
2976	357436,72	2268028,09
2977	357454,66	2268040,37
2978	357465,64	2268052,81
2979	357498,40	2268095,93
2980	357515,38	2268114,13
2981	357538,50	2268133,97
2982	357552,58	2268143,00
2983	357590,54	2268160,48
2984	357627,32	2268174,47
2985	357658,29	2268185,29
2986	357685,31	2268191,98
2987	357717,50	2268196,69
2988	357737,03	2268196,74
2989	357756,30	2268195,86
2990	357784,88	2268190,53
2991	357840,75	2268177,53
2992	357867,43	2268169,27
2993	357895,42	2268159,52
2994	357927,83	2268145,04
2995	357979,82	2268121,15
2996	358005,41	2268113,36
2997	358019,61	2268110,96
2998	358046,93	2268108,27
2999	358106,43	2268106,22
3000	358146,67	2268104,01
3001	358183,82	2268101,13
3002	358211,73	2268094,40
3003	358230,43	2268085,38
3004	358252,84	2268067,99
3005	358265,97	2268054,18
3006	358273,36	2268043,75
3007	358341,23	2267956,05
3008	358410,61	2267868,65

Перечень координат характерных точек границ установленной зоны придорожных полос на участке автомобильной дороги общего пользования регионального значения "Павлово-Мга-Шапки-Любань-Оредеж-Луга" учетный номер 41А-004, расположенном в границах Тосненского муниципального района Ленинградской области

3009	358432,56	2267842,88
3010	358449,84	2267825,78
3011	358464,05	2267815,39
3012	358478,34	2267806,79
3013	358503,85	2267795,22
3014	358534,04	2267783,99
3015	358663,67	2267741,11
3016	358741,44	2267717,15
3017	358780,27	2267707,28
3018	358810,69	2267701,00
3019	358857,84	2267695,77
3020	358946,91	2267691,44
3021	358974,25	2267688,30
3022	358996,27	2267683,08
3023	359019,01	2267673,97
3024	359039,02	2267660,24
3025	359060,08	2267640,27
3026	359067,25	2267632,67
3027	359102,24	2267589,34
3028	359126,76	2267559,26
3029	359141,01	2267545,88
3030	359162,91	2267532,39
3031	359185,91	2267524,01
3032	359263,27	2267504,60
3033	359375,30	2267478,84
3034	359402,83	2267473,78
3035	359427,95	2267471,20
3036	359459,32	2267471,74
3037	359479,07	2267474,66
3038	359511,81	2267482,87
3039	359531,85	2267489,20
3040	359735,75	2267566,60
3041	359768,45	2267576,04
3042	359797,10	2267580,78
3043	359850,10	2267584,40
3044	359942,45	2267586,04
3045	359970,57	2267583,36
3046	359999,34	2267574,47
3047	360012,28	2267567,61
3048	360028,44	2267558,68
3049	360043,53	2267544,83
3050	360068,14	2267517,44
3051	360246,52	2267304,85
3052	360265,30	2267284,72
3053	360299,03	2267248,57
3054	360323,44	2267224,68
3055	360347,84	2267205,24
3056	360364,90	2267194,21

Перечень координат характерных точек границ установленной зоны придорожных полос на участке автомобильной дороги общего пользования регионального значения "Павлово-Мга-Шапки-Любань-Оредеж-Луга" учетный номер 41А-004, расположенном в границах Тосненского муниципального района Ленинградской области

3057	360385,08	2267182,52
3058	360410,44	2267170,22
3059	360425,71	2267165,44
3060	360460,70	2267154,75
3061	360487,37	2267149,13
3062	360548,79	2267142,02
3063	360588,20	2267135,76
3064	360629,62	2267127,88
3065	360662,07	2267122,78
3066	360690,14	2267114,50
3067	360788,63	2267087,92
3068	360827,75	2267076,18
3069	361059,46	2266999,97
3070	361108,65	2266982,45
3071	361139,64	2266967,91
3072	361153,85	2266959,22
3073	361169,86	2266948,20
3074	361195,80	2266926,79
3075	361217,64	2266904,69
3076	361239,75	2266875,77
3077	361256,83	2266846,56
3078	361269,74	2266820,72
3079	361288,26	2266777,46
3080	361297,30	2266751,89
3081	361305,36	2266718,28
3082	361308,74	2266691,23
3083	361315,22	2266596,03
3084	361315,43	2266571,09
3085	361314,51	2266547,00
3086	361312,41	2266530,71
3087	361307,12	2266507,32
3088	361295,78	2266481,84
3089	361256,46	2266419,99
3090	361247,88	2266399,74
3091	361244,70	2266387,38
3092	361242,33	2266368,79
3093	361241,74	2266341,71
3094	361244,11	2266309,73
3095	361248,25	2266278,67
3096	361281,41	2266067,02
3097	361281,92	2266033,08
3098	361278,99	2266000,07
3099	361271,26	2265939,62
3100	361268,45	2265899,42
3101	361270,00	2265867,98
3102	361276,81	2265834,30
3103	361300,88	2265733,97
3104	361310,10	2265704,05

Перечень координат характерных точек границ установленной зоны придорожных полос на участке автомобильной дороги общего пользования регионального значения "Павлово-Мга-Шапки-Любань-Оредеж-Луга" учетный номер 41А-004, расположенном в границах Тосненского муниципального района Ленинградской области

3105	361321,39	2265677,54
3106	361336,77	2265648,42
3107	361355,73	2265615,05
3108	361402,65	2265538,08
3109	361417,82	2265515,44
3110	361436,73	2265491,68
3111	361459,56	2265467,71
3112	361482,14	2265446,16
3113	361533,86	2265399,20
3114	361649,78	2265300,75
3115	361742,20	2265225,67
3116	361834,77	2265154,02
3117	361854,08	2265140,33
3118	361879,22	2265125,27
3119	361904,21	2265115,26
3120	361935,48	2265105,19
3121	361966,98	2265096,92
3122	362065,24	2265073,45
3123	362096,30	2265067,14
3124	362108,95	2265065,82
3125	362129,31	2265066,24
3126	362151,53	2265070,91
3127	362179,57	2265083,88
3128	362237,59	2265124,48
3129	362266,63	2265137,81
3130	362293,82	2265144,57
3131	362327,16	2265147,63
3132	362352,46	2265146,34
3133	362378,93	2265142,72
3134	362399,43	2265138,21
3135	362418,59	2265132,38
3136	362454,85	2265118,25
3137	362485,10	2265102,90
3138	362587,45	2265047,59
3139	362605,89	2265038,41
3140	362651,56	2265018,64
3141	362667,48	2265012,74
3142	362702,58	2265002,35
3143	362732,47	2264996,76
3144	362769,37	2264993,91
3145	362919,75	2264986,78
3146	362941,51	2264987,19
3147	362969,97	2264989,79
3148	363007,42	2264995,84
3149	363039,19	2265003,53
3150	363281,20	2265064,01
3151	363308,15	2265072,76
3152	363341,88	2265087,58

Перечень координат характерных точек границ установленной зоны придорожных полос на участке автомобильной дороги общего пользования регионального значения "Павлово-Мга-Шапки-Любань-Оредеж-Луга" учетный номер 41А-004, расположенном в границах Тосненского муниципального района Ленинградской области

3153	363377,14	2265106,97
3154	363443,46	2265148,50
3155	363468,05	2265164,64
3156	363482,53	2265176,20
3157	363504,57	2265187,09
2624	363519,04	2265195,29
3158	350178,15	2266566,67
3159	350165,77	2266566,08
3160	350131,95	2266564,45
3161	350077,23	2266553,13
3162	349917,42	2266478,85
3163	349886,71	2266466,73
3164	349872,22	2266461,96
3165	349828,68	2266449,22
3166	349783,25	2266438,61
3167	349731,06	2266422,65
3168	349696,90	2266406,83
3169	349579,89	2266345,53
3170	349517,38	2266312,20
3171	349392,30	2266241,68
3172	349273,44	2266172,34
3173	349275,41	2266166,79
3174	349141,85	2266082,29
3175	349107,57	2266057,51
3176	348920,73	2265886,60
3177	348876,69	2265846,65
3178	348791,10	2265781,33
3179	348679,91	2265699,06
3180	348655,50	2265678,16
3181	348629,26	2265652,42
3182	348606,48	2265625,86
3183	348584,34	2265592,47
3184	348556,01	2265541,91
3185	348529,85	2265492,75
3186	348496,58	2265431,06
3187	348473,52	2265388,18
3188	348459,73	2265359,50
3189	348446,84	2265326,02
3190	348438,59	2265283,56
3191	348437,03	2265243,01
3192	348436,78	2265190,58
3193	348435,45	2265170,32
3194	348431,53	2265149,63
3195	348419,02	2265110,09
3196	348398,96	2265059,87
3197	348351,64	2264994,69
3198	348338,66	2264977,66

Перечень координат характерных точек границ установленной зоны придорожных полос на участке автомобильной дороги общего пользования регионального значения "Павлово-Мга-Шапки-Любань-Оредеж-Луга" учетный номер 41А-004, расположенном в границах Тосненского муниципального района Ленинградской области

3199	348378,83	2264947,03
3200	348443,08	2265035,54
3201	348466,14	2265093,25
3202	348480,10	2265137,40
3203	348485,14	2265164,01
3204	348486,77	2265188,82
3205	348487,03	2265241,93
3206	348488,41	2265277,80
3207	348495,08	2265312,16
3208	348505,67	2265339,65
3209	348518,09	2265365,50
3210	348540,60	2265407,35
3211	348573,92	2265469,14
3212	348599,89	2265517,94
3213	348627,04	2265566,40
3214	348646,44	2265595,65
3215	348665,81	2265618,24
3216	348689,30	2265641,28
3217	348711,08	2265659,92
3218	348821,14	2265741,36
3219	348908,71	2265808,19
3220	348954,40	2265849,64
3221	349139,19	2266018,67
3222	349169,89	2266040,86
3223	349335,89	2266145,89
3224	349334,42	2266150,03
3225	349417,18	2266198,31
3226	349541,42	2266268,36
3227	349603,25	2266301,32
3228	349719,02	2266361,97
3229	349751,54	2266377,03
3230	349760,78	2266381,05
3231	349757,56	2266376,04
3232	349796,38	2266390,37
3233	349838,31	2266400,16
3234	349868,99	2266408,26
3235	349903,71	2266419,69
3236	349937,15	2266432,88
3237	350093,05	2266505,34
3238	350138,26	2266514,70
3239	350180,55	2266516,73
3158	350178,15	2266566,67
3240	366437,89	2265122,64
3241	366461,49	2265149,20
3242	366502,31	2265185,16
3243	366555,72	2265231,71
3244	366588,00	2265255,60

Перечень координат характерных точек границ установленной зоны придорожных полос на участке автомобильной дороги общего пользования регионального значения "Павлово-Мга-Шапки-Любань-Оредеж-Луга" учетный номер 41А-004, расположенном в границах Тосненского муниципального района Ленинградской области

3245	366649,78	2265301,91
3246	366678,68	2265324,87
3247	366700,90	2265338,68
3248	366823,23	2265426,44
3249	366893,12	2265472,34
3250	366939,82	2265500,26
3251	366980,59	2265520,82
3252	367006,20	2265526,77
3253	367033,89	2265532,07
3254	367152,68	2265548,31
3255	367151,51	2265551,19
3256	367052,29	2265538,41
3257	367026,82	2265541,12
3258	366999,43	2265537,63
3259	366935,44	2265524,45
3260	366934,63	2265553,64
3261	366915,70	2265544,10
3262	366866,56	2265514,71
3263	366794,92	2265467,67
3264	366673,10	2265380,27
3265	366649,84	2265365,81
3266	366619,23	2265341,50
3267	366558,13	2265295,70
3268	366524,37	2265270,71
3269	366469,36	2265222,77
3270	366426,14	2265184,70
3271	366400,15	2265155,44
3272	366370,03	2265120,02
3273	366306,07	2265015,94
3274	366259,01	2264935,94
3275	366229,61	2264888,01
3276	366205,10	2264854,39
3277	366182,43	2264830,79
3278	366171,18	2264821,22
3279	366149,40	2264804,32
3280	366143,71	2264800,68
3281	366141,26	2264799,83
3282	366131,70	2264797,60
3283	366117,12	2264793,26
3284	366106,21	2264785,13
3285	366099,48	2264783,27
3286	366038,20	2264774,73
3287	366034,24	2264775,10
3288	366005,05	2264779,87
3289	365934,27	2264796,39
3290	365901,11	2264803,44
3291	365857,56	2264810,09
3292	365666,47	2264818,13

Перечень координат характерных точек границ установленной зоны придорожных полос на участке автомобильной дороги общего пользования регионального значения "Павлово-Мга-Шапки-Любань-Оредеж-Луга" учетный номер 41А-004, расположенном в границах Тосненского муниципального района Ленинградской области

3293	365612,38	2264822,54
3294	365568,68	2264830,92
3295	365493,73	2264849,69
3296	365424,82	2264866,48
3297	365208,05	2264902,99
3298	365167,68	2264908,71
3299	365124,23	2264913,32
3300	365078,26	2264915,10
3301	365041,19	2264913,67
3302	364967,34	2264907,39
3303	364916,75	2264899,31
3304	364879,73	2264889,29
3305	364839,13	2264875,25
3306	364808,18	2264861,98
3307	364768,63	2264847,37
3308	364793,28	2264803,17
3309	364826,71	2264815,52
3310	364857,18	2264828,59
3311	364894,44	2264841,47
3312	364927,26	2264850,35
3313	364973,41	2264857,73
3314	365044,27	2264863,75
3315	365078,26	2264865,06
3316	365120,62	2264863,42
3317	365161,54	2264859,08
3318	365200,39	2264853,58
3319	365414,74	2264817,47
3320	365481,74	2264801,15
3321	365557,89	2264782,08
3322	365605,62	2264772,93
3323	365663,39	2264768,22
3324	365852,72	2264760,25
3325	365892,13	2264754,23
3326	365923,39	2264747,59
3327	365995,32	2264730,80
3328	366027,85	2264725,48
3329	366039,32	2264724,40
3330	366109,63	2264734,20
3331	366128,56	2264739,43
3332	366139,89	2264747,87
3333	366144,52	2264749,25
3334	366155,13	2264751,72
3335	366165,66	2264755,36
3336	366178,27	2264763,43
3337	366202,72	2264782,41
3338	366216,74	2264794,33
3339	366243,51	2264822,20
3340	366271,19	2264860,17

Перечень координат характерных точек границ установленной зоны придорожных полос на участке автомобильной дороги общего пользования регионального значения "Павлово-Мга-Шапки-Любань-Оредеж-Луга" учетный номер 41А-004, расположенном в границах Тосненского муниципального района Ленинградской области

3341	366301,87	2264910,19
3342	366348,92	2264990,17
3343	366410,61	2265090,56
3240	366437,89	2265122,64
3344	366492,81	2265072,98
3345	366514,83	2265095,91
3346	366551,77	2265130,10
3347	366603,29	2265175,01
3348	366631,59	2265198,25
3349	366690,09	2265239,65
3350	366722,22	2265261,53
3351	366865,68	2265363,48
3352	366932,46	2265408,01
3353	366974,60	2265433,05
3354	367007,62	2265448,03
3355	367022,62	2265452,76
3356	367094,29	2265460,90
3357	367136,74	2265466,75
3358	367136,41	2265469,72
3359	367131,28	2265516,46
3360	367088,06	2265510,51
3361	367012,18	2265501,90
3362	366989,70	2265494,80
3363	366951,43	2265477,44
3364	366905,80	2265450,33
3365	366837,32	2265404,67
3366	366693,66	2265302,57
3367	366661,58	2265280,72
3368	366601,24	2265238,03
3369	366570,99	2265213,18
3370	366518,35	2265167,30
3371	366479,79	2265131,61
3372	366455,70	2265106,53
3373	366430,09	2265076,42
3374	366369,49	2264977,80
3375	366321,58	2264898,34
3376	366290,32	2264847,36
3377	366261,29	2264807,55
3378	366233,39	2264777,48
3379	366218,24	2264763,40
3380	366192,01	2264743,46
3381	366173,63	2264730,09
3382	366150,42	2264722,90
3383	366151,70	2264717,19
3384	366147,03	2264715,97
3385	366145,84	2264721,29
3386	366136,79	2264717,72

Перечень координат характерных точек границ установленной зоны придорожных полос на участке автомобильной дороги общего пользования регионального значения "Павлово-Мга-Шапки-Любань-Оредеж-Луга" учетный номер 41А-004, расположенном в границах Тосненского муниципального района Ленинградской области

3387	366114,75	2264711,92
3388	366077,91	2264705,82
3389	366026,58	2264703,40
3390	365991,04	2264709,21
3391	365918,61	2264726,12
3392	365888,45	2264732,52
3393	365850,69	2264736,32
3394	365661,70	2264744,27
3395	365602,46	2264751,14
3396	365553,15	2264760,59
3397	365476,38	2264778,78
3398	365410,02	2264793,93
3399	365336,65	2264807,70
3400	365336,56	2264806,05
3401	365331,82	2264806,05
3402	365331,83	2264808,08
3403	365196,98	2264831,85
3404	365158,83	2264837,24
3405	365119,04	2264841,46
3406	365078,26	2264843,04
3407	365045,62	2264841,78
3408	364976,08	2264835,88
3409	364931,88	2264828,81
3410	364900,91	2264820,43
3411	364865,12	2264808,06
3412	364836,48	2264794,68
3413	364809,97	2264780,58
3414	364835,74	2264737,66
3415	364858,82	2264749,93
3416	364883,92	2264761,66
3417	364915,62	2264772,61
3418	364942,39	2264779,86
3419	364982,15	2264786,22
3420	365048,70	2264791,86
3421	365078,26	2264793,00
3422	365115,43	2264791,56
3423	365152,69	2264787,61
3424	365189,14	2264782,46
3425	365281,62	2264766,16
3426	365340,79	2264756,05
3427	365399,84	2264744,97
3428	365465,05	2264730,08
3429	365542,68	2264711,69
3430	365594,86	2264701,69
3431	365657,76	2264694,39
3432	365847,13	2264686,43
3433	365880,73	2264683,04
3434	365907,74	2264677,31

Перечень координат характерных точек границ установленной зоны придорожных полос на участке автомобильной дороги общего пользования регионального значения "Павлово-Мга-Шапки-Любань-Оредеж-Луга" учетный номер 41А-004, расположенном в границах Тосненского муниципального района Ленинградской области

3435	365981,31	2264660,14
3436	366023,69	2264653,21
3437	366083,19	2264656,01
3438	366108,28	2264660,17
3439	366130,54	2264664,48
3440	366160,64	2264673,53
3441	366167,89	2264676,05
3442	366208,26	2264693,45
3443	366221,85	2264703,34
3444	366250,47	2264725,09
3445	366268,78	2264742,12
3446	366299,95	2264775,71
3447	366331,90	2264819,52
3448	366364,30	2264872,36
3449	366412,20	2264951,80
3450	366470,67	2265046,96
3344	366492,81	2265072,98
3451	368160,55	2265844,45
3452	368143,53	2265886,27
3453	368143,28	2265886,89
3454	368140,36	2265891,27
3455	368127,19	2265888,45
3456	368098,01	2265884,11
3457	368065,75	2265881,48
3458	368069,81	2265831,65
3459	368103,73	2265834,41
3460	368136,10	2265839,23
3451	368160,55	2265844,45
3461	368520,63	2265889,13
3462	368590,73	2265941,12
3463	368677,34	2266006,00
3464	368774,88	2266086,23
3465	368819,36	2266121,79
3466	368821,42	2266123,23
3467	368847,01	2266138,31
3468	368850,68	2266139,90
3469	368855,38	2266141,32
3470	368856,92	2266141,46
3471	368862,79	2266141,99
3472	368881,60	2266139,44
3473	368906,89	2266129,39
3474	368952,89	2266118,90
3475	369038,08	2266099,51
3476	369045,78	2266097,76
3477	369188,98	2266065,18
3478	369200,07	2266113,93

Перечень координат характерных точек границ установленной зоны придорожных полос на участке автомобильной дороги общего пользования регионального значения "Павлово-Мга-Шапки-Любань-Оредеж-Луга" учетный номер 41А-004, расположенном в границах Тосненского муниципального района Ленинградской области

3479	369056,87	2266146,51
3480	369049,20	2266148,26
3481	368963,98	2266167,65
3482	368921,77	2266177,28
3483	368894,39	2266188,16
3484	368863,91	2266192,30
3485	368852,36	2266191,25
3486	368845,76	2266190,64
3487	368833,47	2266186,93
3488	368824,30	2266182,96
3489	368794,40	2266165,34
3490	368789,42	2266161,87
3491	368743,39	2266125,07
3492	368620,09	2266023,65
3493	368604,73	2266012,29
3494	368606,46	2266010,35
3495	368602,28	2266006,84
3496	368600,55	2266009,01
3497	368566,96	2265985,75
3498	368491,92	2265930,09
3499	368451,58	2265903,40
3500	368417,76	2265885,40
3501	368380,19	2265870,61
3502	368342,45	2265859,61
3503	368287,29	2265846,62
3504	368246,26	2265836,85
3505	368227,79	2265832,94
3506	368214,36	2265831,04
3507	368140,45	2265817,49
3508	368140,96	2265814,95
3509	368136,34	2265813,54
3510	368135,72	2265816,62
3511	368107,01	2265811,64
3512	368058,82	2265805,09
3513	367812,76	2265784,36
3514	367771,92	2265780,29
3515	367737,90	2265775,93
3516	367691,14	2265762,15
3517	367662,41	2265743,51
3518	367634,93	2265724,03
3519	367663,83	2265683,24
3520	367690,48	2265702,12
3521	367712,25	2265716,25
3522	367748,21	2265726,84
3523	367777,58	2265730,61
3524	367817,34	2265734,57
3525	368064,29	2265755,37
3526	368096,17	2265759,71

Перечень координат характерных точек границ установленной зоны придорожных полос на участке автомобильной дороги общего пользования регионального значения "Павлово-Мга-Шапки-Любань-Оредеж-Луга" учетный номер 41А-004, расположенном в границах Тосненского муниципального района Ленинградской области

3527	368174,41	2265772,88
3528	368222,37	2265781,68
3529	368236,48	2265783,67
3530	368257,23	2265788,06
3531	368298,81	2265797,97
3532	368355,18	2265811,24
3533	368396,38	2265823,25
3534	368438,73	2265839,92
3535	368477,18	2265860,38
3461	368520,63	2265889,13
3462	368590,73	2265941,12
3463	368677,34	2266006,00
3464	368774,88	2266086,23
3465	368819,36	2266121,79
3466	368821,42	2266123,23
3467	368847,01	2266138,31
3468	368850,68	2266139,90
3469	368855,38	2266141,32
3470	368856,92	2266141,46
3471	368862,79	2266141,99
3472	368881,60	2266139,44
3473	368906,89	2266129,39
3474	368952,89	2266118,90
3475	369038,08	2266099,51
3476	369045,78	2266097,76
3477	369188,98	2266065,18
3478	369200,07	2266113,93
3479	369056,87	2266146,51
3480	369049,20	2266148,26
3481	368963,98	2266167,65
3482	368921,77	2266177,28
3483	368894,39	2266188,16
3484	368863,91	2266192,30
3485	368852,36	2266191,25
3486	368845,76	2266190,64
3487	368833,47	2266186,93
3488	368824,30	2266182,96
3489	368794,40	2266165,34
3490	368789,42	2266161,87
3491	368743,39	2266125,07
3492	368620,09	2266023,65
3493	368604,73	2266012,29
3494	368606,46	2266010,35
3495	368602,28	2266006,84
3496	368600,55	2266009,01
3497	368566,96	2265985,75
3498	368491,92	2265930,09
3499	368451,58	2265903,40

Перечень координат характерных точек границ установленной зоны придорожных полос на участке автомобильной дороги общего пользования регионального значения "Павлово-Мга-Шапки-Любань-Оредеж-Луга" учетный номер 41А-004, расположенном в границах Тосненского муниципального района Ленинградской области

3500	368417,76	2265885,40
3501	368380,19	2265870,61
3502	368342,45	2265859,61
3503	368287,29	2265846,62
3504	368246,26	2265836,85
3505	368227,79	2265832,94
3506	368214,36	2265831,04
3507	368140,45	2265817,49
3508	368140,96	2265814,95
3509	368136,34	2265813,54
3510	368135,72	2265816,62
3511	368107,01	2265811,64
3512	368058,82	2265805,09
3513	367812,76	2265784,36
3514	367771,92	2265780,29
3515	367737,90	2265775,93
3516	367691,14	2265762,15
3517	367662,41	2265743,51
3518	367634,93	2265724,03
3519	367663,83	2265683,24
3520	367690,48	2265702,12
3521	367712,25	2265716,25
3522	367748,21	2265726,84
3523	367777,58	2265730,61
3524	367817,34	2265734,57
3525	368064,29	2265755,37
3526	368096,17	2265759,71
3527	368174,41	2265772,88
3528	368222,37	2265781,68
3529	368236,48	2265783,67
3530	368257,23	2265788,06
3531	368298,81	2265797,97
3532	368355,18	2265811,24
3533	368396,38	2265823,25
3534	368438,73	2265839,92
3535	368477,18	2265860,38
3461	368520,63	2265889,13
3536	363750,74	2265228,58
3537	363716,90	2265228,92
3538	363676,80	2265226,16
3539	363648,55	2265221,60
3540	363616,74	2265216,05
3541	363593,34	2265208,53
3542	363558,64	2265191,27
3543	363522,08	2265171,31
3544	363452,18	2265126,42
3545	363389,15	2265087,21

Перечень координат характерных точек границ установленной зоны придорожных полос на участке автомобильной дороги общего пользования регионального значения "Павлово-Мга-Шапки-Любань-Оредеж-Луга" учетный номер 41А-004, расположенном в границах Тосненского муниципального района Ленинградской области

3546	363352,18	2265066,86
3547	363316,30	2265051,22
3548	363287,59	2265041,90
3549	363044,97	2264980,24
3550	363012,16	2264972,30
3551	362972,79	2264965,94
3552	362942,32	2264963,66
3553	362919,15	2264963,78
3554	362767,94	2264970,95
3555	362729,46	2264973,92
3556	362697,19	2264979,96
3557	362660,21	2264990,91
3558	362642,99	2264997,29
3559	362596,18	2265017,55
3560	362576,85	2265027,18
3561	362474,43	2265082,52
3562	362445,45	2265097,23
3563	362411,05	2265110,63
3564	362393,60	2265115,94
3565	362374,90	2265120,06
3566	362350,31	2265123,42
3567	362327,63	2265124,58
3568	362297,67	2265121,82
3569	362274,27	2265116,01
3570	362249,07	2265104,44
3571	362191,08	2265063,86
3572	362158,81	2265048,94
3573	362131,94	2265043,29
3574	362108,00	2265042,80
3575	362092,82	2265044,38
3576	362060,28	2265050,99
3577	361961,39	2265074,61
3578	361929,13	2265083,08
3579	361896,65	2265093,22
3580	361868,87	2265104,66
3581	361841,50	2265121,06
3582	361821,08	2265135,53
3583	361727,91	2265207,64
3584	361635,08	2265283,06
3585	361518,80	2265381,81
3586	361465,92	2265428,47
3587	361442,57	2265450,74
3588	361418,62	2265475,90
3589	361398,43	2265501,26
3590	361382,42	2265525,15
3591	361335,04	2265602,87
3592	361315,72	2265636,89
3593	361299,70	2265667,21

Перечень координат характерных точек границ установленной зоны придорожных полос на участке автомобильной дороги общего пользования регионального значения "Павлово-Мга-Шапки-Любань-Оредеж-Луга" учетный номер 41А-004, расположенном в границах Тосненского муниципального района Ленинградской области

3594	361287,53	2265695,80
3595	361277,72	2265727,63
3596	361253,37	2265829,12
3597	361246,12	2265864,99
3598	361244,41	2265899,66
3599	361247,37	2265941,98
3600	361255,12	2266002,65
3601	361257,91	2266033,96
3602	361257,44	2266064,97
3603	361224,50	2266275,22
3604	361220,23	2266307,26
3605	361217,72	2266341,08
3606	361218,36	2266370,57
3607	361221,09	2266391,90
3608	361225,08	2266407,45
3609	361235,14	2266431,19
3610	361274,57	2266493,22
3611	361284,23	2266514,92
3612	361288,75	2266534,91
3613	361290,57	2266548,99
3614	361291,42	2266571,45
3615	361291,22	2266595,11
3616	361284,84	2266688,92
3617	361281,71	2266713,98
3618	361274,25	2266745,07
3619	361265,89	2266768,74
3620	361247,96	2266810,63
3621	361235,71	2266835,13
3622	361219,78	2266862,38
3623	361199,50	2266888,90
3624	361179,58	2266909,05
3625	361155,38	2266929,03
3626	361140,77	2266939,09
3627	361128,24	2266946,75
3628	361099,51	2266960,23
3629	361051,68	2266977,27
3630	360820,55	2267053,28
3631	360782,11	2267064,82
3632	360670,46	2267094,35
3633	360624,80	2267104,37
3634	360584,07	2267112,12
3635	360545,53	2267118,24
3636	360483,64	2267125,40
3637	360427,47	2267136,59
3638	360401,94	2267145,78
3639	360374,75	2267158,60
3640	360351,94	2267171,74
3641	360333,33	2267184,30

Перечень координат характерных точек границ установленной зоны придорожных полос на участке автомобильной дороги общего пользования регионального значения "Павлово-Мга-Шапки-Любань-Оредеж-Луга" учетный номер 41А-004, расположенном в границах Тосненского муниципального района Ленинградской области

3642	360307,04	2267205,27
3643	360281,62	2267229,54
3644	360254,39	2267257,78
3645	360227,87	2267286,90
3646	360049,12	2267500,58
3647	360026,47	2267525,72
3648	360012,78	2267539,03
3649	360000,41	2267549,00
3650	359990,86	2267554,07
3651	359966,23	2267561,68
3652	359941,56	2267563,02
3653	359851,09	2267561,42
3654	359799,77	2267557,91
3655	359773,53	2267553,57
3656	359743,03	2267544,76
3657	359539,40	2267467,46
3658	359518,08	2267460,73
3659	359483,57	2267452,08
3660	359461,21	2267448,76
3661	359426,97	2267448,18
3662	359399,57	2267450,99
3663	359370,64	2267456,31
3664	359257,90	2267482,24
3665	359179,16	2267501,99
3666	359153,28	2267512,48
3667	359127,58	2267528,32
3668	359110,84	2267544,03
3669	359084,57	2267574,62
3670	359049,22	2267618,39
3671	359042,99	2267624,79
3672	359024,51	2267642,30
3673	359008,10	2267653,56
3674	358989,31	2267661,09
3675	358970,27	2267665,60
3676	358945,04	2267668,50
3677	358856,01	2267672,83
3678	358807,08	2267678,26
3679	358775,11	2267684,86
3680	358735,22	2267695,00
3681	358656,67	2267719,20
3682	358526,42	2267762,29
3683	358495,08	2267773,94
3684	358467,62	2267786,40
3685	358451,31	2267796,22
3686	358434,88	2267808,23
3687	358415,69	2267827,21
3688	358392,84	2267854,04
3689	358323,91	2267942,48

Перечень координат характерных точек границ установленной зоны придорожных полос на участке автомобильной дороги общего пользования регионального значения "Павлово-Мга-Шапки-Любань-Оредеж-Луга" учетный номер 41А-004, расположенном в границах Тосненского муниципального района Ленинградской области

3690	358256,52	2268029,56
3691	358235,38	2268052,62
3692	358218,44	2268065,60
3693	358203,18	2268072,72
3694	358180,78	2268077,80
3695	358145,17	2268081,05
3696	358045,65	2268084,96
3697	358016,18	2268087,73
3698	358001,46	2268090,22
3699	357971,20	2268098,17
3700	357918,44	2268124,04
3701	357887,12	2268137,64
3702	357860,30	2268147,39
3703	357835,09	2268154,67
3704	357780,14	2268168,01
3705	357754,86	2268172,51
3706	357736,52	2268173,72
3707	357719,24	2268173,34
3708	357690,56	2268169,16
3709	357665,22	2268162,59
3710	357635,90	2268152,63
3711	357602,67	2268139,55
3712	357564,66	2268122,59
3713	357552,11	2268115,02
3714	357531,26	2268097,44
3715	357517,67	2268080,37
3716	357496,65	2268051,93
3717	357485,58	2268037,52
3718	357473,61	2268023,11
3719	357461,80	2268013,26
3720	357449,13	2268003,76
3721	357436,88	2267998,97
3722	357423,38	2267994,45
3723	357399,76	2267989,99
3724	357366,50	2267986,30
3725	357323,44	2267985,28
3726	357279,88	2267986,50
3727	356858,96	2268001,05
3728	356432,04	2268017,60
3729	356336,72	2268021,22
3730	356283,89	2268021,66
3731	356247,73	2268022,52
3732	356214,04	2268026,46
3733	356193,18	2268032,20
3734	356158,99	2268050,30
3735	356139,90	2268067,78
3736	356106,39	2268114,29
3737	355857,42	2268506,27

Перечень координат характерных точек границ установленной зоны придорожных полос на участке автомобильной дороги общего пользования регионального значения "Павлово-Мга-Шапки-Любань-Оредеж-Луга" учетный номер 41А-004, расположенном в границах Тосненского муниципального района Ленинградской области

3738	355832,27	2268541,38
3739	355817,80	2268556,73
3740	355798,73	2268569,14
3741	355789,96	2268574,27
3742	355774,19	2268578,60
3743	355757,16	2268582,03
3744	355734,28	2268581,74
3745	355718,38	2268578,76
3746	355687,80	2268569,52
3747	355330,09	2268419,52
3748	355186,16	2268360,43
3749	355137,97	2268340,36
3750	355052,81	2268304,20
3751	355036,93	2268297,77
3752	354996,83	2268271,85
3753	354963,26	2268242,02
3754	354932,04	2268216,90
3755	354893,61	2268183,30
3756	354856,29	2268148,76
3757	354823,42	2268118,92
3758	354767,72	2268063,30
3759	354750,48	2268052,42
3760	354731,74	2268044,03
3761	354496,72	2267956,51
3762	354403,04	2267920,40
3763	354251,33	2267861,27
3764	354223,30	2267848,67
3765	354170,46	2267814,67
3766	354109,72	2267767,83
3767	353932,83	2267629,51
3768	353903,24	2267613,83
3769	353908,24	2267611,22
3770	353812,06	2267575,41
3771	353725,45	2267549,09
3772	353687,25	2267534,61
3773	353638,91	2267513,78
3774	353599,19	2267501,47
3775	353585,22	2267499,45
3776	353491,20	2267487,47
3777	353459,35	2267481,37
3778	353448,49	2267476,83
3779	353426,19	2267469,01
3780	353391,62	2267454,17
3781	353314,90	2267418,64
3782	353183,20	2267359,95
3783	353125,29	2267336,06
3784	353089,00	2267324,97
3785	353045,33	2267317,82

Перечень координат характерных точек границ установленной зоны придорожных полос на участке автомобильной дороги общего пользования регионального значения "Павлово-Мга-Шапки-Любань-Оредеж-Луга" учетный номер 41А-004, расположенном в границах Тосненского муниципального района Ленинградской области

3786	352975,54	2267315,02
3787	352920,98	2267312,75
3788	352875,93	2267308,06
3789	352849,57	2267304,34
3790	352812,03	2267297,47
3791	352781,97	2267286,91
3792	352743,65	2267265,62
3793	352707,06	2267240,58
3794	352657,20	2267202,90
3795	352617,55	2267169,39
3796	352594,45	2267147,23
3797	352562,29	2267114,91
3798	352503,10	2267052,93
3799	352478,32	2267027,32
3800	352426,61	2266976,92
3801	352372,19	2266923,15
3802	352324,59	2266875,50
3803	352263,51	2266814,39
3804	352216,54	2266767,69
3805	352167,36	2266722,06
3806	352122,37	2266686,83
3807	352072,74	2266648,51
3808	352032,57	2266615,42
3809	351997,70	2266589,05
3810	351968,25	2266574,67
3811	351946,68	2266568,17
3812	351923,02	2266564,72
3813	351857,48	2266558,43
3814	351783,16	2266551,97
3815	351710,86	2266546,84
3816	351651,16	2266543,19
3817	351571,42	2266539,66
3818	351559,08	2266539,12
3819	351472,50	2266535,45
3820	351474,62	2266485,50
3821	351561,23	2266489,17
3822	351573,63	2266489,71
3823	351653,79	2266493,26
3824	351714,16	2266496,95
3825	351787,09	2266502,12
3826	351862,03	2266508,64
3827	351929,02	2266515,07
3828	351957,56	2266519,23
3829	351986,55	2266527,96
3830	352023,99	2266546,25
3831	352063,56	2266576,17
3832	352103,92	2266609,42
3833	352153,06	2266647,36

Перечень координат характерных точек границ установленной зоны придорожных полос на участке автомобильной дороги общего пользования регионального значения "Павлово-Мга-Шапки-Любань-Оредеж-Луга" учетный номер 41А-004, расположенном в границах Тосненского муниципального района Ленинградской области

3834	352199,83	2266683,98
3835	352251,18	2266731,62
3836	352298,82	2266778,99
3837	352359,96	2266840,16
3838	352407,45	2266887,70
3839	352461,63	2266941,23
3840	352513,74	2266992,03
3841	352539,15	2267018,28
3842	352598,10	2267080,01
3843	352629,48	2267111,55
3844	352651,03	2267132,22
3845	352688,43	2267163,83
3846	352736,27	2267199,98
3847	352769,97	2267223,04
3848	352802,54	2267241,14
3849	352824,90	2267248,99
3850	352857,57	2267254,97
3851	352882,01	2267258,42
3852	352924,61	2267262,86
3853	352977,58	2267265,06
3854	353050,39	2267267,98
3855	353100,40	2267276,17
3856	353142,17	2267288,94
3857	353202,91	2267314,00
3858	353335,58	2267373,12
3859	353411,99	2267408,50
3860	353444,35	2267422,39
3861	353466,42	2267430,13
3862	353473,85	2267433,24
3863	353499,07	2267438,07
3864	353591,96	2267449,90
3865	353610,24	2267452,55
3866	353656,25	2267466,81
3867	353706,01	2267488,25
3868	353741,60	2267501,74
3869	353828,07	2267528,02
3870	353926,58	2267569,61
3871	353960,61	2267587,94
3872	354140,39	2267728,34
3873	354199,31	2267773,77
3874	354247,21	2267804,60
3875	354270,67	2267815,14
3876	354421,11	2267873,78
3877	354514,44	2267909,75
3878	354750,70	2267997,74
3879	354774,16	2268008,24
3880	354799,11	2268023,99
3881	354857,91	2268082,70

Перечень координат характерных точек границ установленной зоны придорожных полос на участке автомобильной дороги общего пользования регионального значения "Павлово-Мга-Шапки-Любань-Оредеж-Луга" учетный номер 41А-004, расположенном в границах Тосненского муниципального района Ленинградской области

3882	354890,08	2268111,90
3883	354927,05	2268146,12
3884	354964,18	2268178,59
3885	354995,56	2268203,83
3886	355027,18	2268231,93
3887	355060,09	2268253,20
3888	355071,97	2268258,01
3889	355157,35	2268294,27
3890	355205,27	2268314,22
3891	355349,25	2268373,34
3892	355704,74	2268522,41
3893	355730,25	2268530,11
3894	355739,24	2268531,80
3895	355752,49	2268531,97
3896	355762,62	2268529,93
3897	355770,39	2268527,79
3898	355772,46	2268526,58
3899	355785,52	2268518,08
3900	355793,58	2268509,53
3901	355815,96	2268478,29
3902	356064,97	2268086,25
3903	356102,34	2268034,38
3904	356129,94	2268009,10
3905	356174,63	2267985,45
3906	356204,45	2267977,24
3907	356244,22	2267972,59
3908	356283,09	2267971,66
3909	356335,56	2267971,23
3910	356430,10	2267967,64
3911	356857,13	2267951,08
3912	357278,32	2267936,52
3913	357323,33	2267935,26
3914	357369,86	2267936,37
3915	357407,17	2267940,50
3916	357436,01	2267945,95
3917	357453,93	2267951,95
3918	357473,68	2267959,67
3919	357492,83	2267974,03
3920	357509,15	2267987,64
3921	357524,65	2268006,30
3922	357536,58	2268021,84
3923	357557,35	2268049,93
3924	357567,29	2268062,41
3925	357581,32	2268074,25
3926	357587,85	2268078,18
3927	357622,02	2268093,43
3928	357653,11	2268105,67
3929	357679,56	2268114,65

Перечень координат характерных точек границ установленной зоны придорожных полос на участке автомобильной дороги общего пользования регионального значения "Павлово-Мга-Шапки-Любань-Оредеж-Луга" учетный номер 41А-004, расположенном в границах Тосненского муниципального района Ленинградской области

3930	357700,47	2268120,08
3931	357723,41	2268123,42
3932	357735,42	2268123,68
3933	357748,81	2268122,80
3934	357769,85	2268119,06
3935	357822,25	2268106,33
3936	357844,80	2268099,82
3937	357868,60	2268091,17
3938	357897,46	2268078,64
3939	357953,67	2268051,08
3940	357990,92	2268041,29
3941	358009,66	2268038,12
3942	358042,33	2268035,05
3943	358141,91	2268031,14
3944	358172,94	2268028,31
3945	358186,90	2268025,14
3946	358192,36	2268022,59
3947	358201,49	2268015,60
3948	358218,25	2267997,31
3949	358284,42	2267911,81
3950	358354,07	2267822,45
3951	358379,01	2267793,16
3952	358402,37	2267770,06
3953	358423,61	2267754,54
3954	358444,32	2267742,07
3955	358476,02	2267727,68
3956	358509,85	2267715,11
3957	358641,46	2267671,57
3958	358721,69	2267646,85
3959	358763,89	2267636,12
3960	358799,25	2267628,82
3961	358852,03	2267622,96
3962	358940,97	2267618,64
3963	358961,62	2267616,26
3964	358974,16	2267613,29
3965	358984,37	2267609,20
3966	358992,98	2267603,30
3967	359007,87	2267589,19
3968	359011,78	2267585,17
3969	359046,15	2267542,62
3970	359074,66	2267509,41
3971	359097,05	2267488,40
3972	359130,61	2267467,72
3973	359163,61	2267454,34
3974	359246,21	2267433,62
3975	359360,51	2267407,33
3976	359392,49	2267401,45
3977	359424,84	2267398,14

Перечень координат характерных точек границ установленной зоны придорожных полос на участке автомобильной дороги общего пользования регионального значения "Павлово-Мга-Шапки-Любань-Оредеж-Луга" учетный номер 41А-004, расположенном в границах Тосненского муниципального района Ленинградской области

3978	359465,32	2267398,82
3979	359493,34	2267402,98
3980	359531,70	2267412,60
3981	359555,81	2267420,21
3982	359758,87	2267497,29
3983	359784,59	2267504,72
3984	359805,57	2267508,19
3985	359853,24	2267511,45
3986	359940,64	2267513,00
3987	359957,36	2267512,09
3988	359971,59	2267507,69
3989	359972,75	2267507,08
3990	359979,59	2267501,56
3991	359990,43	2267491,02
3992	360011,36	2267467,79
3993	360190,19	2267254,01
3994	360217,90	2267223,59
3995	360246,34	2267194,09
3996	360274,12	2267167,57
3997	360303,71	2267143,97
3998	360325,44	2267129,30
3999	360351,57	2267114,25
4000	360382,77	2267099,54
4001	360414,04	2267088,28
4002	360475,87	2267075,97
4003	360538,73	2267068,69
4004	360575,47	2267062,86
4005	360614,77	2267055,38
4006	360658,70	2267045,74
4007	360768,53	2267016,69
4008	360805,55	2267005,58
4009	361035,48	2266929,96
4010	361080,46	2266913,94
4011	361104,51	2266902,65
4012	361113,53	2266897,14
4013	361125,23	2266889,08
4014	361145,80	2266872,10
4015	361161,71	2266856,01
4016	361178,18	2266834,47
4017	361191,72	2266811,31
4018	361202,58	2266789,59
4019	361219,28	2266750,56
4020	361226,24	2266730,87
4021	361232,44	2266705,02
4022	361235,05	2266684,12
4023	361241,23	2266593,20
4024	361241,41	2266572,18
4025	361240,69	2266553,15

Перечень координат характерных точек границ установленной зоны придорожных полос на участке автомобильной дороги общего пользования регионального значения "Павлово-Мга-Шапки-Любань-Оредеж-Луга" учетный номер 41А-004, расположенном в границах Тосненского муниципального района Ленинградской области

4026	361239,46	2266543,65
4027	361236,55	2266530,75
4028	361230,39	2266516,93
4029	361190,72	2266454,51
4030	361177,58	2266423,51
4031	361171,89	2266401,32
4032	361168,43	2266374,30
4033	361167,68	2266339,77
4034	361170,48	2266302,10
4035	361175,01	2266268,05
4036	361207,50	2266060,70
4037	361207,88	2266035,81
4038	361205,40	2266008,04
4039	361197,59	2265946,90
4040	361194,32	2265900,17
4041	361196,37	2265858,77
4042	361204,54	2265818,33
4043	361229,47	2265714,42
4044	361240,51	2265678,60
4045	361254,51	2265645,70
4046	361271,87	2265612,86
4047	361291,94	2265577,51
4048	361340,29	2265498,21
4049	361358,04	2265471,72
4050	361380,88	2265443,03
4051	361407,19	2265415,39
4052	361432,11	2265391,62
4053	361486,07	2265344,01
4054	361603,13	2265244,60
4055	361696,84	2265168,46
4056	361791,31	2265095,34
4057	361814,16	2265079,16
4058	361846,38	2265059,85
4059	361879,65	2265046,15
4060	361915,32	2265035,01
4061	361949,23	2265026,11
4062	362049,49	2265002,16
4063	362085,24	2264994,90
4064	362105,92	2264992,75
4065	362137,65	2264993,40
4066	362174,65	2265001,18
4067	362216,10	2265020,34
4068	362274,04	2265060,88
4069	362290,87	2265068,61
4070	362306,04	2265072,38
4071	362328,65	2265074,46
4072	362345,64	2265073,59
4073	362366,12	2265070,79

Перечень координат характерных точек границ установленной зоны придорожных полос на участке автомобильной дороги общего пользования регионального значения "Павлово-Мга-Шапки-Любань-Оредеж-Луга" учетный номер 41А-004, расположенном в границах Тосненского муниципального района Ленинградской области

4074	362380,92	2265067,53
4075	362394,67	2265063,35
4076	362425,01	2265051,53
4077	362451,23	2265038,23
4078	362553,81	2264982,80
4079	362575,09	2264972,20
4080	362624,36	2264950,87
4081	362644,41	2264943,44
4082	362685,46	2264931,29
4083	362722,92	2264924,28
4084	362764,83	2264921,04
4085	362917,84	2264913,79
4086	362944,06	2264913,65
4087	362978,65	2264916,24
4088	363022,04	2264923,25
4089	363057,01	2264931,71
4090	363301,48	2264993,84
4091	363334,05	2265004,41
4092	363374,27	2265021,95
4093	363414,43	2265044,05
4094	363478,90	2265084,15
4095	363547,60	2265128,28
4096	363581,76	2265146,93
4097	363612,23	2265162,08
4098	363628,74	2265167,39
4099	363656,83	2265172,29
4100	363682,51	2265176,43
4101	363718,37	2265178,90
4102	363715,71	2265223,21
4103	363732,12	2265226,94
3536	363750,74	2265228,58
4104	349933,10	2266411,04
4105	349922,56	2266407,22
4106	349857,63	2266388,43
4107	349800,53	2266373,83
4108	349759,13	2266354,14
4109	349748,17	2266348,82
4110	349714,95	2266335,00
4111	349614,14	2266281,06
4112	349553,11	2266247,40
4113	349429,11	2266177,48
4114	349341,84	2266128,82
4115	349284,40	2266095,11
4116	349244,56	2266070,08
4117	349201,70	2266040,62
4118	349152,54	2266003,46
4119	349116,70	2265972,97

Перечень координат характерных точек границ установленной зоны придорожных полос на участке автомобильной дороги общего пользования регионального значения "Павлово-Мга-Шапки-Любань-Оредеж-Луга" учетный номер 41А-004, расположенном в границах Тосненского муниципального района Ленинградской области

4120	349065,31	2265925,39
4121	349007,09	2265869,91
4122	348955,46	2265821,27
4123	348915,49	2265787,01
4124	348878,26	2265758,39
4125	348824,25	2265719,90
4126	348777,90	2265684,48
4127	348733,92	2265650,32
4128	348726,02	2265643,61
4129	348696,97	2265622,11
4130	348679,04	2265604,87
4131	348644,32	2265559,92
4132	348597,70	2265478,45
4133	348524,88	2265340,14
4134	348505,64	2265284,23
4135	348503,38	2265255,31
4136	348508,83	2265189,00
4137	348507,01	2265161,23
4138	348501,47	2265132,02
4139	348490,37	2265096,89
4140	348480,51	2265072,85
4141	348464,85	2265042,75
4142	348444,49	2265009,97
4143	348430,90	2264990,27
4144	348407,93	2264959,27
4145	348389,97	2264938,40
4146	348428,21	2264906,19
4147	348447,02	2264928,04
4148	348471,58	2264961,18
4149	348486,33	2264982,57
4150	348508,33	2265017,99
4151	348525,91	2265051,78
4152	348537,42	2265079,84
4153	348550,04	2265119,79
4154	348556,70	2265154,91
4155	348558,96	2265189,42
4156	348553,54	2265255,41
4157	348554,99	2265273,98
4158	348570,91	2265320,24
4159	348641,53	2265454,38
4160	348686,00	2265532,09
4161	348716,35	2265571,39
4162	348729,30	2265583,84
4163	348757,11	2265604,42
4164	348765,45	2265611,50
4165	348808,42	2265644,87
4166	348853,95	2265679,67
4167	348908,02	2265718,20

Перечень координат характерных точек границ установленной зоны придорожных полос на участке автомобильной дороги общего пользования регионального значения "Павлово-Мга-Шапки-Любань-Оредеж-Луга" учетный номер 41А-004, расположенном в границах Тосненского муниципального района Ленинградской области

4168	348947,02	2265748,18
4169	348988,89	2265784,07
4170	349041,48	2265833,61
4171	349099,54	2265888,95
4172	349149,90	2265935,57
4173	349183,84	2265964,44
4174	349230,95	2266000,05
4175	349272,03	2266028,29
4176	349310,36	2266052,37
4177	349366,67	2266085,42
4178	349453,56	2266133,87
4179	349577,46	2266203,73
4180	349638,01	2266237,12
4181	349736,40	2266289,77
4182	349768,71	2266303,21
4183	349780,78	2266309,07
4184	349817,62	2266326,59
4185	349870,78	2266340,18
4186	349938,04	2266359,65
4187	349953,96	2266365,60
4104	349933,10	2266411,04
4188	369618,10	2266085,37
4189	369632,35	2266111,30
4190	369645,65	2266143,88
4191	369647,75	2266150,10
4192	369600,95	2266167,69
4193	369598,81	2266161,44
4194	369587,14	2266132,86
4195	369575,83	2266112,27
4196	369551,81	2266079,41
4197	369545,32	2266074,84
4198	369547,19	2266073,46
4199	369585,29	2266044,79
4200	369592,18	2266049,90
4188	369618,10	2266085,37
4201	368582,82	2266030,55
4202	368587,46	2266034,37
4203	368588,60	2266032,84
4204	368662,32	2266090,02
4205	368742,02	2266153,77
4206	368744,87	2266156,05
4207	368773,87	2266179,64
4208	368774,83	2266178,42
4209	368779,74	2266181,90
4210	368778,49	2266183,47
4211	368748,95	2266221,40

Перечень координат характерных точек границ установленной зоны придорожных полос на участке автомобильной дороги общего пользования регионального значения "Павлово-Мга-Шапки-Любань-Оредеж-Луга" учетный номер 41А-004, расположенном в границах Тосненского муниципального района Ленинградской области

4212	368742,83	2266216,91
4213	368741,87	2266218,13
4214	368708,56	2266191,03
4215	368631,38	2266129,30
4216	368598,24	2266103,59
4217	368553,42	2266071,00
4218	368563,10	2266060,71
4219	368565,58	2266055,70
4220	368575,55	2266045,67
4221	368580,50	2266033,15
4201	368582,82	2266030,55
4222	340837,27	2261944,26
4223	340658,30	2261866,46
4224	340678,23	2261820,61
4225	340857,20	2261898,41
4222	340837,27	2261944,26
4226	340859,48	2261886,28
4227	340857,87	2261883,36
4228	340855,59	2261880,96
4229	340852,90	2261878,65
4230	340685,64	2261807,58
4231	340708,27	2261762,87
4232	340872,45	2261832,63
4233	340879,03	2261840,26
4226	340859,48	2261886,28
4234	333595,12	2247832,99
4235	333578,98	2248158,91
4236	333490,49	2250193,47
4237	333486,28	2250256,04
4238	333472,98	2250559,26
4239	333423,03	2250557,07
4240	333436,35	2250253,27
4241	333440,56	2250190,70
4242	333529,03	2248156,59
4243	333543,17	2247871,04
4244	333589,23	2247877,23
4234	333595,12	2247832,99
4245	333617,12	2247834,89
4246	333617,40	2247884,18
4247	333664,79	2247889,44
4248	333652,91	2248162,16
4249	333564,39	2250197,57
4250	333560,16	2250260,35
4251	333545,40	2250552,13

Перечень координат характерных точек границ установленной зоны придорожных полос на участке автомобильной дороги общего пользования регионального значения "Павлово-Мга-Шапки-Любань-Оредеж-Луга" учетный номер 41А-004, расположенном в границах Тосненского муниципального района Ленинградской области

4252	333495,29	2250553,11
4253	333510,24	2250257,41
4254	333514,46	2250194,80
4255	333602,96	2248159,99
4245	333617,12	2247834,89
4256	403110,57	2264062,84
4257	403126,16	2264114,04
4258	402909,64	2264143,33
4259	402837,99	2264158,08
4260	402800,23	2264173,52
4261	402737,37	2264210,34
4262	402724,67	2264219,36
4263	402637,92	2264296,16
4264	402562,00	2264360,76
4265	402488,59	2264425,75
4266	402475,46	2264439,30
4267	402311,86	2264567,96
4268	402244,20	2264623,08
4269	402195,33	2264655,09
4270	402160,93	2264674,23
4271	402159,22	2264675,13
4272	402125,39	2264690,94
4273	402103,00	2264698,72
4274	402090,81	2264702,96
4275	402067,99	2264708,26
4276	402048,67	2264711,23
4277	402059,63	2264695,42
4278	402084,41	2264678,50
4279	402097,43	2264669,96
4280	402129,91	2264648,64
4281	402162,00	2264653,55
4282	402184,29	2264618,42
4283	402163,32	2264586,40
4284	402199,85	2264562,47
4285	402264,99	2264509,41
4286	402425,12	2264383,47
4287	402436,73	2264371,50
4288	402512,84	2264304,12
4289	402588,76	2264239,52
4290	402677,96	2264160,54
4291	402696,62	2264147,29
4292	402766,92	2264106,11
4293	402816,05	2264086,02
4294	402897,04	2264069,35
4295	403090,42	2264043,19
4256	403110,57	2264062,84

Перечень координат характерных точек границ установленной зоны придорожных полос на участке автомобильной дороги общего пользования регионального значения "Павлово-Мга-Шапки-Любань-Оредеж-Луга" учетный номер 41А-004, расположенном в границах Тосненского муниципального района Ленинградской области
