

ОПИСАНИЕ МЕСТОПОЛОЖЕНИЯ ГРАНИЦ		
Территориальная зона "Ж1 - зона застройки индивидуальными жилыми домами"		
(наименование объекта)		
Сведения об объекте		
№ п/п	Характеристики объекта	Описание характеристик
1	2	3
1	Местоположение объекта	Ленинградская область, Лужский муниципальный район, Толмачёвское городское поселение
2	Площадь объекта +/- величина погрешности определения площади (Р +/- Дельта Р)	206,95 +/-0,05 га
3	Иные характеристики объекта	-

ОПИСАНИЕ МЕСТОПОЛОЖЕНИЯ ГРАНИЦ

Территориальная зона "Ж1 - зона застройки индивидуальными жилыми домами"

(наименование объекта)

Сведения о местоположении границ объекта

1. Система координат МСК-47 зона 2

2. Сведения о характерных точках границ объекта работ

Обозначение характерных точек границ	Координаты, м		Метод определения координат и средняя квадратическая погрешность положения	Описание обозначения точки
	X	Y		
1	2	3	4	5
-	-	-	-	-

3. Сведения о характерных точках части (частей) границы объекта				
Обозначение характерных точек части границы	Координаты, м		Метод определения координат и средняя квадратическая погрешность положения характерной точки (Mt), м	Описание обозначения точки
	X	Y		
1	2	3	4	5
Часть №1				
1	316313,02	2190399,72	Картометрический, 0,1	-
2	316278,18	2190434,72	Картометрический, 0,1	-
3	316268,77	2190441,74	Картометрический, 0,1	-
4	316256,88	2190418,94	Картометрический, 0,1	-
5	316210,75	2190449,73	Картометрический, 0,1	-
6	316211,97	2190451,13	Картометрический, 0,1	-
7	316231,84	2190474,04	Картометрический, 0,1	-
8	316243,05	2190486,97	Картометрический, 0,1	-
9	316249,18	2190486,33	Картометрический, 0,1	-
10	316245,79	2190490,18	Картометрический, 0,1	-
11	316245,75	2190490,19	Картометрический, 0,1	-
12	316245,39	2190490,58	Картометрический, 0,1	-
13	316232,94	2190504,28	Картометрический, 0,1	-
14	316212,26	2190485,82	Картометрический, 0,1	-
15	316208,50	2190489,21	Картометрический, 0,1	-
16	316205,75	2190486,79	Картометрический, 0,1	-
17	316206,73	2190485,82	Картометрический, 0,1	-
18	316204,90	2190484,25	Картометрический, 0,1	-
19	316203,95	2190485,20	Картометрический, 0,1	-
20	316200,03	2190481,65	Картометрический, 0,1	-
21	316193,10	2190489,71	Картометрический, 0,1	-
22	316189,39	2190493,61	Картометрический, 0,1	-
23	316172,27	2190511,47	Картометрический, 0,1	-
24	316177,97	2190515,91	Картометрический, 0,1	-
25	316184,17	2190521,20	Картометрический, 0,1	-
26	316202,42	2190538,34	Картометрический, 0,1	-
27	316202,55	2190538,49	Картометрический, 0,1	-
28	316199,85	2190541,53	Картометрический, 0,1	-
29	316198,25	2190543,35	Картометрический, 0,1	-
30	316197,42	2190544,28	Картометрический, 0,1	-
31	316188,93	2190553,85	Картометрический, 0,1	-
32	316171,69	2190571,85	Картометрический, 0,1	-
33	316164,65	2190579,20	Картометрический, 0,1	-
34	316162,85	2190577,20	Картометрический, 0,1	-
35	316155,18	2190568,62	Картометрический, 0,1	-
36	316142,77	2190554,21	Картометрический, 0,1	-
37	316138,48	2190548,54	Картометрический, 0,1	-
38	316119,32	2190570,18	Картометрический, 0,1	-
39	316148,93	2190596,19	Картометрический, 0,1	-
40	316148,16	2190597,04	Картометрический, 0,1	-
41	316123,38	2190625,10	Картометрический, 0,1	-

3. Сведения о характерных точках части (частей) границы объекта				
Обозначение характерных точек части границы	Координаты, м		Метод определения координат и средняя квадратическая погрешность положения характерной точки (Mt), м	Описание обозначения точки
	X	Y		
1	2	3	4	5
42	316120,13	2190628,52	Картометрический, 0,1	-
43	316120,23	2190628,64	Картометрический, 0,1	-
44	316068,86	2190684,61	Картометрический, 0,1	-
45	316050,96	2190704,21	Картометрический, 0,1	-
46	316030,83	2190726,49	Картометрический, 0,1	-
47	316020,45	2190736,21	Картометрический, 0,1	-
48	315992,16	2190753,76	Картометрический, 0,1	-
49	315985,06	2190756,99	Картометрический, 0,1	-
50	315972,31	2190760,61	Картометрический, 0,1	-
51	315943,24	2190770,02	Картометрический, 0,1	-
52	315934,02	2190772,07	Картометрический, 0,1	-
53	315931,69	2190768,72	Картометрический, 0,1	-
54	315929,64	2190765,61	Картометрический, 0,1	-
55	315914,32	2190727,31	Картометрический, 0,1	-
56	315912,52	2190723,61	Картометрический, 0,1	-
57	315911,58	2190721,67	Картометрический, 0,1	-
58	315911,47	2190721,44	Картометрический, 0,1	-
59	315911,06	2190720,60	Картометрический, 0,1	-
60	315910,73	2190719,92	Картометрический, 0,1	-
61	315907,74	2190713,77	Картометрический, 0,1	-
62	315907,45	2190713,16	Картометрический, 0,1	-
63	315902,25	2190708,73	Картометрический, 0,1	-
64	315899,07	2190706,03	Картометрический, 0,1	-
65	315877,34	2190649,86	Картометрический, 0,1	-
66	315875,35	2190641,01	Картометрический, 0,1	-
67	315873,87	2190634,41	Картометрический, 0,1	-
68	315873,87	2190634,39	Картометрический, 0,1	-
69	315879,24	2190631,68	Картометрический, 0,1	-
70	315876,16	2190626,93	Картометрический, 0,1	-
71	315868,86	2190615,66	Картометрический, 0,1	-
72	315868,34	2190611,18	Картометрический, 0,1	-
73	315863,24	2190603,43	Картометрический, 0,1	-
74	315854,35	2190589,92	Картометрический, 0,1	-
75	315857,46	2190587,95	Картометрический, 0,1	-
76	315857,89	2190587,68	Картометрический, 0,1	-
77	315848,81	2190566,24	Картометрический, 0,1	-
78	315848,71	2190566,01	Картометрический, 0,1	-
79	315848,65	2190565,86	Картометрический, 0,1	-
80	315845,33	2190559,76	Картометрический, 0,1	-
81	315837,13	2190544,79	Картометрический, 0,1	-
82	315835,54	2190545,50	Картометрический, 0,1	-
83	315821,60	2190513,67	Картометрический, 0,1	-

3. Сведения о характерных точках части (частей) границы объекта				
Обозначение характерных точек части границы	Координаты, м		Метод определения координат и средняя квадратическая погрешность положения характерной точки (Mt), м	Описание обозначения точки
	X	Y		
1	2	3	4	5
84	315824,79	2190512,38	Картометрический, 0,1	-
85	315815,88	2190496,53	Картометрический, 0,1	-
86	315813,04	2190491,47	Картометрический, 0,1	-
87	315813,59	2190489,76	Картометрический, 0,1	-
88	315803,76	2190469,31	Картометрический, 0,1	-
89	315793,63	2190474,61	Картометрический, 0,1	-
90	315790,96	2190468,64	Картометрический, 0,1	-
91	315783,01	2190450,79	Картометрический, 0,1	-
92	315787,87	2190448,78	Картометрический, 0,1	-
93	315788,19	2190448,64	Картометрический, 0,1	-
94	315792,53	2190446,41	Картометрический, 0,1	-
95	315780,60	2190423,03	Картометрический, 0,1	-
96	315771,91	2190405,15	Картометрический, 0,1	-
97	315771,90	2190405,15	Картометрический, 0,1	-
98	315754,74	2190367,07	Картометрический, 0,1	-
99	315801,52	2190348,30	Картометрический, 0,1	-
100	315802,18	2190348,04	Картометрический, 0,1	-
101	315805,18	2190344,26	Картометрический, 0,1	-
102	315831,81	2190310,68	Картометрический, 0,1	-
103	315845,59	2190295,55	Картометрический, 0,1	-
104	315849,41	2190291,36	Картометрический, 0,1	-
105	315852,76	2190286,99	Картометрический, 0,1	-
106	315854,37	2190284,90	Картометрический, 0,1	-
107	315873,45	2190260,02	Картометрический, 0,1	-
108	315885,10	2190240,84	Картометрический, 0,1	-
109	315888,05	2190235,97	Картометрический, 0,1	-
110	315875,22	2190222,90	Картометрический, 0,1	-
111	315840,82	2190187,88	Картометрический, 0,1	-
112	315822,79	2190164,70	Картометрический, 0,1	-
113	315818,14	2190158,13	Картометрический, 0,1	-
114	315830,19	2190149,67	Картометрический, 0,1	-
115	315862,26	2190126,58	Картометрический, 0,1	-
116	315873,80	2190117,21	Картометрический, 0,1	-
117	315841,88	2190078,88	Картометрический, 0,1	-
118	315809,27	2190041,33	Картометрический, 0,1	-
119	315822,79	2190025,88	Картометрический, 0,1	-
120	315802,77	2189995,64	Картометрический, 0,1	-
121	315818,42	2189986,34	Картометрический, 0,1	-
122	315803,25	2189960,17	Картометрический, 0,1	-
123	315794,79	2189958,69	Картометрический, 0,1	-
124	315774,47	2189947,57	Картометрический, 0,1	-
125	315767,41	2189942,06	Картометрический, 0,1	-

3. Сведения о характерных точках части (частей) границы объекта				
Обозначение характерных точек части границы	Координаты, м		Метод определения координат и средняя квадратическая погрешность положения характерной точки (Mt), м	Описание обозначения точки
	X	Y		
1	2	3	4	5
126	315777,05	2189925,87	Картометрический, 0,1	-
127	315795,42	2189914,21	Картометрический, 0,1	-
128	315808,85	2189919,42	Картометрический, 0,1	-
129	315833,69	2189912,34	Картометрический, 0,1	-
130	315840,68	2189909,74	Картометрический, 0,1	-
131	315870,63	2189913,45	Картометрический, 0,1	-
132	315876,37	2189934,44	Картометрический, 0,1	-
133	315876,66	2189935,99	Картометрический, 0,1	-
134	315897,75	2189924,90	Картометрический, 0,1	-
135	315888,97	2189915,90	Картометрический, 0,1	-
136	315890,99	2189911,29	Картометрический, 0,1	-
137	315889,70	2189904,60	Картометрический, 0,1	-
138	315892,56	2189903,59	Картометрический, 0,1	-
139	315890,24	2189895,25	Картометрический, 0,1	-
140	315892,92	2189890,09	Картометрический, 0,1	-
141	315893,99	2189888,88	Картометрический, 0,1	-
142	315898,91	2189886,51	Картометрический, 0,1	-
143	315899,83	2189890,92	Картометрический, 0,1	-
144	315909,99	2189885,62	Картометрический, 0,1	-
145	315916,21	2189883,02	Картометрический, 0,1	-
146	315926,63	2189899,77	Картометрический, 0,1	-
147	315928,97	2189898,56	Картометрический, 0,1	-
148	315938,67	2189917,10	Картометрический, 0,1	-
149	315934,44	2189931,56	Картометрический, 0,1	-
150	315936,37	2189935,64	Картометрический, 0,1	-
151	315938,73	2189939,05	Картометрический, 0,1	-
152	315978,10	2189933,39	Картометрический, 0,1	-
153	315994,71	2189930,20	Картометрический, 0,1	-
154	315997,41	2189932,69	Картометрический, 0,1	-
155	316000,93	2189936,05	Картометрический, 0,1	-
156	316003,77	2189939,32	Картометрический, 0,1	-
157	316008,94	2189945,86	Картометрический, 0,1	-
158	316009,21	2189946,19	Картометрический, 0,1	-
159	316009,08	2189947,17	Картометрический, 0,1	-
160	316014,65	2189952,43	Картометрический, 0,1	-
161	316014,36	2189954,65	Картометрический, 0,1	-
162	316013,82	2189963,75	Картометрический, 0,1	-
163	316014,27	2189968,82	Картометрический, 0,1	-
164	316015,12	2189974,11	Картометрический, 0,1	-
165	316018,93	2189988,68	Картометрический, 0,1	-
166	316025,41	2190007,80	Картометрический, 0,1	-
167	316044,88	2190054,56	Картометрический, 0,1	-

3. Сведения о характерных точках части (частей) границы объекта				
Обозначение характерных точек части границы	Координаты, м		Метод определения координат и средняя квадратическая погрешность положения характерной точки (Mt), м	Описание обозначения точки
	X	Y		
1	2	3	4	5
168	316048,20	2190061,53	Картометрический, 0,1	-
169	316054,18	2190062,54	Картометрический, 0,1	-
170	316089,13	2190070,49	Картометрический, 0,1	-
171	316101,57	2190047,04	Картометрический, 0,1	-
172	316080,66	2189998,26	Картометрический, 0,1	-
173	316067,51	2189982,77	Картометрический, 0,1	-
174	316057,81	2189965,46	Картометрический, 0,1	-
175	316041,20	2189976,64	Картометрический, 0,1	-
176	316029,93	2189950,35	Картометрический, 0,1	-
177	316045,67	2189931,10	Картометрический, 0,1	-
178	316047,46	2189928,74	Картометрический, 0,1	-
179	316049,25	2189931,16	Картометрический, 0,1	-
180	316049,98	2189932,15	Картометрический, 0,1	-
181	316061,87	2189935,28	Картометрический, 0,1	-
182	316091,20	2189929,27	Картометрический, 0,1	-
183	316087,64	2189896,14	Картометрический, 0,1	-
184	316087,24	2189891,72	Картометрический, 0,1	-
185	316087,27	2189891,70	Картометрический, 0,1	-
186	316086,71	2189885,45	Картометрический, 0,1	-
187	316063,31	2189898,65	Картометрический, 0,1	-
188	316057,68	2189881,86	Картометрический, 0,1	-
189	316093,44	2189869,13	Картометрический, 0,1	-
190	316096,44	2189878,62	Картометрический, 0,1	-
191	316112,63	2189867,74	Картометрический, 0,1	-
192	316129,04	2189866,98	Картометрический, 0,1	-
193	316129,04	2189866,90	Картометрический, 0,1	-
194	316134,18	2189866,47	Картометрический, 0,1	-
195	316134,41	2189868,31	Картометрический, 0,1	-
196	316136,72	2189887,06	Картометрический, 0,1	-
197	316148,04	2189904,05	Картометрический, 0,1	-
198	316167,63	2189938,84	Картометрический, 0,1	-
199	316179,63	2189948,02	Картометрический, 0,1	-
200	316194,71	2189954,02	Картометрический, 0,1	-
201	316209,46	2189957,38	Картометрический, 0,1	-
202	316218,22	2189957,92	Картометрический, 0,1	-
203	316218,74	2189957,96	Картометрический, 0,1	-
204	316218,50	2189958,54	Картометрический, 0,1	-
205	316218,06	2189959,65	Картометрический, 0,1	-
206	316217,74	2189960,44	Картометрический, 0,1	-
207	316214,96	2189967,37	Картометрический, 0,1	-
208	316206,33	2189988,87	Картометрический, 0,1	-
209	316203,39	2189996,18	Картометрический, 0,1	-

3. Сведения о характерных точках части (частей) границы объекта				
Обозначение характерных точек части границы	Координаты, м		Метод определения координат и средняя квадратическая погрешность положения характерной точки (M _t), м	Описание обозначения точки
	X	Y		
1	2	3	4	5
210	316199,85	2190005,01	Картометрический, 0,1	-
211	316185,11	2190041,74	Картометрический, 0,1	-
212	316184,00	2190044,90	Картометрический, 0,1	-
213	316188,05	2190047,80	Картометрический, 0,1	-
214	316178,91	2190076,50	Картометрический, 0,1	-
215	316235,33	2190078,58	Картометрический, 0,1	-
216	316249,41	2190088,30	Картометрический, 0,1	-
217	316210,43	2190133,16	Картометрический, 0,1	-
218	316209,20	2190138,23	Картометрический, 0,1	-
219	316209,90	2190161,78	Картометрический, 0,1	-
220	316208,55	2190196,26	Картометрический, 0,1	-
221	316196,86	2190204,16	Картометрический, 0,1	-
222	316189,88	2190200,20	Картометрический, 0,1	-
223	316179,49	2190212,99	Картометрический, 0,1	-
224	316182,54	2190227,06	Картометрический, 0,1	-
225	316206,75	2190212,80	Картометрический, 0,1	-
226	316208,70	2190213,12	Картометрический, 0,1	-
227	316223,25	2190240,91	Картометрический, 0,1	-
228	316223,81	2190247,87	Картометрический, 0,1	-
229	316220,84	2190249,22	Картометрический, 0,1	-
230	316230,32	2190263,19	Картометрический, 0,1	-
231	316235,03	2190265,68	Картометрический, 0,1	-
232	316242,74	2190275,96	Картометрический, 0,1	-
233	316245,49	2190274,62	Картометрический, 0,1	-
234	316248,74	2190278,68	Картометрический, 0,1	-
235	316256,57	2190296,00	Картометрический, 0,1	-
236	316260,03	2190303,62	Картометрический, 0,1	-
237	316258,67	2190306,66	Картометрический, 0,1	-
238	316258,69	2190307,77	Картометрический, 0,1	-
239	316262,52	2190315,35	Картометрический, 0,1	-
240	316264,76	2190320,28	Картометрический, 0,1	-
241	316267,76	2190325,72	Картометрический, 0,1	-
242	316268,54	2190331,66	Картометрический, 0,1	-
243	316269,07	2190335,77	Картометрический, 0,1	-
244	316270,55	2190339,03	Картометрический, 0,1	-
245	316274,71	2190348,26	Картометрический, 0,1	-
246	316274,93	2190348,86	Картометрический, 0,1	-
247	316272,40	2190349,92	Картометрический, 0,1	-
248	316274,14	2190353,28	Картометрический, 0,1	-
249	316281,79	2190369,86	Картометрический, 0,1	-
250	316286,92	2190370,79	Картометрический, 0,1	-
251	316290,14	2190373,92	Картометрический, 0,1	-

3. Сведения о характерных точках части (частей) границы объекта				
Обозначение характерных точек части границы	Координаты, м		Метод определения координат и средняя квадратическая погрешность положения характерной точки (Mt), м	Описание обозначения точки
	X	Y		
1	2	3	4	5
252	316288,88	2190384,20	Картометрический, 0,1	-
1	316313,02	2190399,72	Картометрический, 0,1	-
253	316105,44	2190110,49	Картометрический, 0,1	-
254	316105,37	2190110,41	Картометрический, 0,1	-
255	316094,36	2190095,87	Картометрический, 0,1	-
256	316080,85	2190085,77	Картометрический, 0,1	-
257	316071,88	2190092,04	Картометрический, 0,1	-
258	316070,43	2190092,95	Картометрический, 0,1	-
259	316114,17	2190161,03	Картометрический, 0,1	-
260	316149,58	2190133,93	Картометрический, 0,1	-
261	316141,90	2190123,69	Картометрический, 0,1	-
262	316124,84	2190106,96	Картометрический, 0,1	-
263	316114,91	2190099,28	Картометрический, 0,1	-
253	316105,44	2190110,49	Картометрический, 0,1	-
Часть №2				
264	316366,99	2190649,76	Картометрический, 0,1	-
265	316369,31	2190653,96	Картометрический, 0,1	-
266	316369,32	2190653,96	Картометрический, 0,1	-
267	316422,43	2190766,48	Картометрический, 0,1	-
268	316432,09	2190781,75	Картометрический, 0,1	-
269	316438,04	2190791,21	Картометрический, 0,1	-
270	316450,07	2190809,12	Картометрический, 0,1	-
271	316447,67	2190811,85	Картометрический, 0,1	-
272	316422,29	2190840,74	Картометрический, 0,1	-
273	316407,62	2190846,83	Картометрический, 0,1	-
274	316401,03	2190849,56	Картометрический, 0,1	-
275	316396,70	2190851,46	Картометрический, 0,1	-
276	316298,10	2190894,76	Картометрический, 0,1	-
277	316238,63	2190918,31	Картометрический, 0,1	-
278	316238,62	2190918,29	Картометрический, 0,1	-
279	316226,26	2190922,90	Картометрический, 0,1	-
280	316226,27	2190922,92	Картометрический, 0,1	-
281	316166,24	2190945,29	Картометрический, 0,1	-
282	316151,80	2190949,86	Картометрический, 0,1	-
283	316136,06	2190954,90	Картометрический, 0,1	-
284	316132,50	2190955,97	Картометрический, 0,1	-
285	316114,87	2190954,34	Картометрический, 0,1	-
286	316113,86	2190954,24	Картометрический, 0,1	-
287	316106,60	2190953,57	Картометрический, 0,1	-
288	316106,59	2190953,57	Картометрический, 0,1	-
289	316086,64	2190951,94	Картометрический, 0,1	-

3. Сведения о характерных точках части (частей) границы объекта				
Обозначение характерных точек части границы	Координаты, м		Метод определения координат и средняя квадратическая погрешность положения характерной точки (Mt), м	Описание обозначения точки
	X	Y		
1	2	3	4	5
290	316080,76	2190951,47	Картометрический, 0,1	-
291	316078,08	2190951,26	Картометрический, 0,1	-
292	316069,40	2190950,57	Картометрический, 0,1	-
293	316068,13	2190950,47	Картометрический, 0,1	-
294	316066,28	2190950,32	Картометрический, 0,1	-
295	316065,32	2190950,25	Картометрический, 0,1	-
296	316064,51	2190950,18	Картометрический, 0,1	-
297	316063,85	2190950,13	Картометрический, 0,1	-
298	316061,78	2190949,96	Картометрический, 0,1	-
299	316055,95	2190949,38	Картометрический, 0,1	-
300	316049,19	2190948,70	Картометрический, 0,1	-
301	316028,74	2190946,67	Картометрический, 0,1	-
302	316018,69	2190945,42	Картометрический, 0,1	-
303	316012,90	2190933,04	Картометрический, 0,1	-
304	315984,87	2190873,08	Картометрический, 0,1	-
305	315962,51	2190825,40	Картометрический, 0,1	-
306	315962,66	2190825,33	Картометрический, 0,1	-
307	315953,63	2190809,00	Картометрический, 0,1	-
308	315951,22	2190804,63	Картометрический, 0,1	-
309	315950,42	2190803,18	Картометрический, 0,1	-
310	315950,33	2190803,25	Картометрический, 0,1	-
311	315943,95	2190791,50	Картометрический, 0,1	-
312	315995,78	2190775,55	Картометрический, 0,1	-
313	316041,26	2190745,78	Картометрический, 0,1	-
314	316062,97	2190724,41	Картометрический, 0,1	-
315	316101,62	2190683,77	Картометрический, 0,1	-
316	316139,30	2190639,79	Картометрический, 0,1	-
317	316162,48	2190614,91	Картометрический, 0,1	-
318	316194,08	2190577,49	Картометрический, 0,1	-
319	316201,11	2190569,16	Картометрический, 0,1	-
320	316206,91	2190565,23	Картометрический, 0,1	-
321	316211,92	2190561,82	Картометрический, 0,1	-
322	316215,03	2190559,72	Картометрический, 0,1	-
323	316217,27	2190568,07	Картометрический, 0,1	-
324	316219,41	2190575,52	Картометрический, 0,1	-
325	316220,91	2190582,04	Картометрический, 0,1	-
326	316222,53	2190587,76	Картометрический, 0,1	-
327	316224,03	2190591,87	Картометрический, 0,1	-
328	316224,14	2190592,08	Картометрический, 0,1	-
329	316224,81	2190594,44	Картометрический, 0,1	-
330	316224,92	2190594,33	Картометрический, 0,1	-
331	316226,37	2190596,01	Картометрический, 0,1	-

3. Сведения о характерных точках части (частей) границы объекта				
Обозначение характерных точек части границы	Координаты, м		Метод определения координат и средняя квадратическая погрешность положения характерной точки (Mt), м	Описание обозначения точки
	X	Y		
1	2	3	4	5
332	316262,44	2190645,32	Картометрический, 0,1	-
333	316265,57	2190642,81	Картометрический, 0,1	-
334	316267,86	2190645,93	Картометрический, 0,1	-
335	316273,64	2190653,81	Картометрический, 0,1	-
336	316280,22	2190662,78	Картометрический, 0,1	-
337	316288,72	2190668,22	Картометрический, 0,1	-
338	316296,69	2190673,30	Картометрический, 0,1	-
339	316302,06	2190676,74	Картометрический, 0,1	-
340	316355,52	2190654,88	Картометрический, 0,1	-
341	316359,92	2190653,34	Картометрический, 0,1	-
264	316366,99	2190649,76	Картометрический, 0,1	-
Часть №3				
342	316430,77	2190286,66	Картометрический, 0,1	-
343	316418,42	2190300,97	Картометрический, 0,1	-
344	316352,19	2190377,68	Картометрический, 0,1	-
345	316350,96	2190379,01	Картометрический, 0,1	-
346	316344,10	2190373,64	Картометрический, 0,1	-
347	316291,40	2190328,05	Картометрический, 0,1	-
348	316294,17	2190325,29	Картометрический, 0,1	-
349	316313,54	2190303,98	Картометрический, 0,1	-
350	316294,85	2190287,93	Картометрический, 0,1	-
351	316299,63	2190282,48	Картометрический, 0,1	-
352	316316,97	2190263,25	Картометрический, 0,1	-
353	316319,29	2190259,57	Картометрический, 0,1	-
354	316313,61	2190252,69	Картометрический, 0,1	-
355	316313,51	2190252,82	Картометрический, 0,1	-
356	316299,38	2190240,68	Картометрический, 0,1	-
357	316296,49	2190239,04	Картометрический, 0,1	-
358	316288,43	2190216,93	Картометрический, 0,1	-
359	316278,55	2190191,58	Картометрический, 0,1	-
360	316261,47	2190150,41	Картометрический, 0,1	-
361	316262,45	2190145,80	Картометрический, 0,1	-
362	316272,08	2190138,03	Картометрический, 0,1	-
363	316283,96	2190126,00	Картометрический, 0,1	-
364	316290,76	2190118,41	Картометрический, 0,1	-
365	316296,11	2190119,02	Картометрический, 0,1	-
366	316313,77	2190136,34	Картометрический, 0,1	-
367	316315,52	2190133,94	Картометрический, 0,1	-
368	316316,62	2190134,36	Картометрический, 0,1	-
369	316329,65	2190145,19	Картометрический, 0,1	-
370	316333,24	2190140,80	Картометрический, 0,1	-
371	316331,01	2190138,58	Картометрический, 0,1	-

3. Сведения о характерных точках части (частей) границы объекта				
Обозначение характерных точек части границы	Координаты, м		Метод определения координат и средняя квадратическая погрешность положения характерной точки (Mt), м	Описание обозначения точки
	X	Y		
1	2	3	4	5
372	316332,71	2190136,52	Картометрический, 0,1	-
373	316331,70	2190135,63	Картометрический, 0,1	-
374	316332,64	2190134,59	Картометрический, 0,1	-
375	316317,31	2190120,76	Картометрический, 0,1	-
376	316318,24	2190119,58	Картометрический, 0,1	-
377	316296,37	2190097,51	Картометрический, 0,1	-
378	316298,81	2190094,65	Картометрический, 0,1	-
379	316300,82	2190091,93	Картометрический, 0,1	-
380	316301,98	2190089,69	Картометрический, 0,1	-
381	316303,17	2190085,48	Картометрический, 0,1	-
382	316325,75	2190058,57	Картометрический, 0,1	-
383	316334,68	2190062,18	Картометрический, 0,1	-
384	316354,26	2190080,32	Картометрический, 0,1	-
385	316368,51	2190093,61	Картометрический, 0,1	-
386	316370,81	2190091,07	Картометрический, 0,1	-
387	316385,86	2190104,66	Картометрический, 0,1	-
388	316383,53	2190107,15	Картометрический, 0,1	-
389	316398,43	2190120,52	Картометрический, 0,1	-
390	316416,09	2190136,03	Картометрический, 0,1	-
391	316427,05	2190144,69	Картометрический, 0,1	-
392	316427,08	2190144,75	Картометрический, 0,1	-
393	316459,39	2190173,12	Картометрический, 0,1	-
394	316437,27	2190195,59	Картометрический, 0,1	-
395	316427,38	2190208,22	Картометрический, 0,1	-
396	316467,99	2190242,23	Картометрический, 0,1	-
397	316455,87	2190257,59	Картометрический, 0,1	-
342	316430,77	2190286,66	Картометрический, 0,1	-
Часть №4				
398	316512,39	2190480,07	Картометрический, 0,1	-
399	316490,90	2190457,26	Картометрический, 0,1	-
400	316522,52	2190432,54	Картометрический, 0,1	-
401	316538,81	2190459,19	Картометрический, 0,1	-
398	316512,39	2190480,07	Картометрический, 0,1	-
Часть №5				
402	316543,50	2190374,59	Картометрический, 0,1	-
403	316534,37	2190379,17	Картометрический, 0,1	-
404	316535,51	2190387,85	Картометрический, 0,1	-
405	316500,70	2190414,24	Картометрический, 0,1	-
406	316472,13	2190432,29	Картометрический, 0,1	-
407	316456,05	2190443,08	Картометрический, 0,1	-
408	316446,03	2190448,48	Картометрический, 0,1	-
409	316408,18	2190470,71	Картометрический, 0,1	-

3. Сведения о характерных точках части (частей) границы объекта				
Обозначение характерных точек части границы	Координаты, м		Метод определения координат и средняя квадратическая погрешность положения характерной точки (Mt), м	Описание обозначения точки
	X	Y		
1	2	3	4	5
410	316415,13	2190479,31	Картометрический, 0,1	-
411	316402,59	2190488,90	Картометрический, 0,1	-
412	316397,38	2190490,40	Картометрический, 0,1	-
413	316369,74	2190494,47	Картометрический, 0,1	-
414	316358,36	2190499,67	Картометрический, 0,1	-
415	316347,17	2190503,37	Картометрический, 0,1	-
416	316345,99	2190503,76	Картометрический, 0,1	-
417	316333,02	2190510,07	Картометрический, 0,1	-
418	316327,85	2190512,05	Картометрический, 0,1	-
419	316323,81	2190512,59	Картометрический, 0,1	-
420	316319,34	2190512,07	Картометрический, 0,1	-
421	316315,49	2190510,16	Картометрический, 0,1	-
422	316312,56	2190507,00	Картометрический, 0,1	-
423	316310,64	2190505,03	Картометрический, 0,1	-
424	316310,08	2190505,62	Картометрический, 0,1	-
425	316306,41	2190509,51	Картометрический, 0,1	-
426	316279,28	2190536,82	Картометрический, 0,1	-
427	316277,10	2190539,13	Картометрический, 0,1	-
428	316276,35	2190538,36	Картометрический, 0,1	-
429	316276,39	2190538,32	Картометрический, 0,1	-
430	316256,44	2190514,75	Картометрический, 0,1	-
431	316256,40	2190514,81	Картометрический, 0,1	-
432	316252,52	2190510,27	Картометрический, 0,1	-
433	316280,01	2190479,88	Картометрический, 0,1	-
434	316308,27	2190453,73	Картометрический, 0,1	-
435	316350,13	2190406,72	Картометрический, 0,1	-
436	316351,74	2190408,55	Картометрический, 0,1	-
437	316367,74	2190389,70	Картометрический, 0,1	-
438	316369,84	2190387,23	Картометрический, 0,1	-
439	316382,47	2190371,51	Картометрический, 0,1	-
440	316397,17	2190352,88	Картометрический, 0,1	-
441	316417,11	2190324,74	Картометрический, 0,1	-
442	316423,78	2190316,66	Картометрический, 0,1	-
443	316428,20	2190311,31	Картометрический, 0,1	-
444	316459,71	2190273,11	Картометрический, 0,1	-
445	316466,38	2190265,33	Картометрический, 0,1	-
446	316493,36	2190238,23	Картометрический, 0,1	-
447	316493,45	2190238,32	Картометрический, 0,1	-
448	316534,88	2190274,37	Картометрический, 0,1	-
449	316537,26	2190276,22	Картометрический, 0,1	-
450	316535,01	2190279,71	Картометрический, 0,1	-
451	316534,25	2190282,65	Картометрический, 0,1	-

3. Сведения о характерных точках части (частей) границы объекта				
Обозначение характерных точек части границы	Координаты, м		Метод определения координат и средняя квадратическая погрешность положения характерной точки (M _t), м	Описание обозначения точки
	X	Y		
1	2	3	4	5
452	316532,45	2190289,63	Картометрический, 0,1	-
453	316532,26	2190290,34	Картометрический, 0,1	-
454	316532,06	2190291,15	Картометрический, 0,1	-
455	316530,47	2190295,12	Картометрический, 0,1	-
456	316530,30	2190295,54	Картометрический, 0,1	-
457	316527,49	2190302,56	Картометрический, 0,1	-
458	316525,33	2190306,92	Картометрический, 0,1	-
459	316515,33	2190327,03	Картометрический, 0,1	-
460	316515,28	2190331,82	Картометрический, 0,1	-
461	316534,49	2190357,70	Картометрический, 0,1	-
462	316533,91	2190361,90	Картометрический, 0,1	-
402	316543,50	2190374,59	Картометрический, 0,1	-
Часть №6				
463	316580,60	2190402,94	Картометрический, 0,1	-
464	316565,86	2190396,09	Картометрический, 0,1	-
465	316587,94	2190351,07	Картометрический, 0,1	-
466	316599,98	2190365,92	Картометрический, 0,1	-
463	316580,60	2190402,94	Картометрический, 0,1	-
Часть №7				
467	316586,04	2190712,63	Картометрический, 0,1	-
468	316586,68	2190707,50	Картометрический, 0,1	-
469	316587,78	2190697,71	Картометрический, 0,1	-
470	316671,24	2190696,98	Картометрический, 0,1	-
471	316678,22	2190696,80	Картометрический, 0,1	-
472	316678,50	2190681,72	Картометрический, 0,1	-
473	316679,09	2190670,09	Картометрический, 0,1	-
474	316731,19	2190718,79	Картометрический, 0,1	-
475	316789,90	2190773,65	Картометрический, 0,1	-
476	316843,89	2190788,96	Картометрический, 0,1	-
477	316789,42	2190783,00	Картометрический, 0,1	-
478	316780,27	2190782,89	Картометрический, 0,1	-
479	316777,71	2190782,87	Картометрический, 0,1	-
480	316777,36	2190782,83	Картометрический, 0,1	-
481	316747,14	2190782,20	Картометрический, 0,1	-
482	316699,36	2190781,19	Картометрический, 0,1	-
483	316603,57	2190779,17	Картометрический, 0,1	-
484	316574,04	2190778,55	Картометрический, 0,1	-
485	316571,29	2190778,49	Картометрический, 0,1	-
486	316559,34	2190778,24	Картометрический, 0,1	-
487	316478,70	2190776,54	Картометрический, 0,1	-
488	316466,11	2190790,87	Картометрический, 0,1	-
489	316464,69	2190792,49	Картометрический, 0,1	-

3. Сведения о характерных точках части (частей) границы объекта				
Обозначение характерных точек части границы	Координаты, м		Метод определения координат и средняя квадратическая погрешность положения характерной точки (M _t), м	Описание обозначения точки
	X	Y		
1	2	3	4	5
490	316450,12	2190783,46	Картометрический, 0,1	-
491	316441,44	2190767,61	Картометрический, 0,1	-
492	316427,86	2190736,28	Картометрический, 0,1	-
493	316422,57	2190714,02	Картометрический, 0,1	-
494	316420,69	2190686,85	Картометрический, 0,1	-
495	316422,57	2190646,47	Картометрический, 0,1	-
496	316422,87	2190644,94	Картометрический, 0,1	-
497	316431,63	2190599,67	Картометрический, 0,1	-
498	316435,74	2190584,99	Картометрический, 0,1	-
499	316436,91	2190580,80	Картометрический, 0,1	-
500	316437,29	2190580,29	Картометрический, 0,1	-
501	316437,74	2190579,67	Картометрический, 0,1	-
502	316437,82	2190579,96	Картометрический, 0,1	-
503	316469,42	2190573,95	Картометрический, 0,1	-
504	316472,70	2190569,94	Картометрический, 0,1	-
505	316474,72	2190574,27	Картометрический, 0,1	-
506	316480,81	2190575,55	Картометрический, 0,1	-
507	316486,30	2190577,17	Картометрический, 0,1	-
508	316486,64	2190577,27	Картометрический, 0,1	-
509	316488,69	2190576,99	Картометрический, 0,1	-
510	316491,07	2190576,66	Картометрический, 0,1	-
511	316496,59	2190575,90	Картометрический, 0,1	-
512	316503,80	2190579,33	Картометрический, 0,1	-
513	316504,14	2190579,35	Картометрический, 0,1	-
514	316505,67	2190580,29	Картометрический, 0,1	-
515	316512,12	2190580,29	Картометрический, 0,1	-
516	316512,74	2190580,29	Картометрический, 0,1	-
517	316517,00	2190580,29	Картометрический, 0,1	-
518	316518,09	2190580,29	Картометрический, 0,1	-
519	316526,06	2190584,95	Картометрический, 0,1	-
520	316526,07	2190584,66	Картометрический, 0,1	-
521	316528,68	2190586,52	Картометрический, 0,1	-
522	316528,62	2190590,66	Картометрический, 0,1	-
523	316529,01	2190598,94	Картометрический, 0,1	-
524	316529,75	2190611,81	Картометрический, 0,1	-
525	316530,32	2190621,83	Картометрический, 0,1	-
526	316531,26	2190627,56	Картометрический, 0,1	-
527	316533,46	2190638,20	Картометрический, 0,1	-
528	316537,56	2190651,02	Картометрический, 0,1	-
529	316540,86	2190660,12	Картометрический, 0,1	-
530	316546,15	2190670,64	Картометрический, 0,1	-
531	316552,71	2190681,20	Картометрический, 0,1	-

3. Сведения о характерных точках части (частей) границы объекта				
Обозначение характерных точек части границы	Координаты, м		Метод определения координат и средняя квадратическая погрешность положения характерной точки (M _t), м	Описание обозначения точки
	X	Y		
1	2	3	4	5
532	316556,11	2190685,74	Картометрический, 0,1	-
533	316563,91	2190685,44	Картометрический, 0,1	-
534	316565,13	2190690,07	Картометрический, 0,1	-
535	316568,65	2190696,60	Картометрический, 0,1	-
536	316571,82	2190701,00	Картометрический, 0,1	-
537	316576,39	2190705,88	Картометрический, 0,1	-
538	316582,89	2190711,25	Картометрический, 0,1	-
467	316586,04	2190712,63	Картометрический, 0,1	-
Часть №8				
539	316851,62	2189255,16	Картометрический, 0,1	-
540	316852,57	2189252,60	Картометрический, 0,1	-
541	316853,64	2189249,40	Картометрический, 0,1	-
542	316870,94	2189243,51	Картометрический, 0,1	-
543	316871,62	2189243,27	Картометрический, 0,1	-
544	316879,47	2189245,44	Картометрический, 0,1	-
545	316882,77	2189246,36	Картометрический, 0,1	-
546	316894,10	2189235,98	Картометрический, 0,1	-
547	316894,32	2189236,02	Картометрический, 0,1	-
548	316932,45	2189249,00	Картометрический, 0,1	-
549	316965,07	2189258,23	Картометрический, 0,1	-
550	316965,14	2189258,02	Картометрический, 0,1	-
551	316965,33	2189257,41	Картометрический, 0,1	-
552	316968,49	2189247,29	Картометрический, 0,1	-
553	316968,51	2189247,22	Картометрический, 0,1	-
554	316974,44	2189248,66	Картометрический, 0,1	-
555	316985,22	2189214,94	Картометрический, 0,1	-
556	316991,11	2189201,92	Картометрический, 0,1	-
557	316997,52	2189204,46	Картометрический, 0,1	-
558	316997,58	2189204,32	Картометрический, 0,1	-
559	316997,58	2189204,30	Картометрический, 0,1	-
560	316997,80	2189204,42	Картометрический, 0,1	-
561	317030,47	2189223,24	Картометрический, 0,1	-
562	317030,82	2189227,86	Картометрический, 0,1	-
563	317032,21	2189228,24	Картометрический, 0,1	-
564	317033,82	2189229,41	Картометрический, 0,1	-
565	317035,37	2189231,13	Картометрический, 0,1	-
566	317036,49	2189233,02	Картометрический, 0,1	-
567	317037,01	2189234,78	Картометрический, 0,1	-
568	317037,51	2189238,54	Картометрический, 0,1	-
569	317038,14	2189240,85	Картометрический, 0,1	-
570	317038,97	2189242,13	Картометрический, 0,1	-
571	317040,23	2189242,69	Картометрический, 0,1	-

3. Сведения о характерных точках части (частей) границы объекта				
Обозначение характерных точек части границы	Координаты, м		Метод определения координат и средняя квадратическая погрешность положения характерной точки (M _t), м	Описание обозначения точки
	X	Y		
1	2	3	4	5
572	317041,68	2189242,83	Картометрический, 0,1	-
573	317044,53	2189242,15	Картометрический, 0,1	-
574	317048,11	2189241,23	Картометрический, 0,1	-
575	317050,66	2189240,84	Картометрический, 0,1	-
576	317052,53	2189240,81	Картометрический, 0,1	-
577	317054,89	2189241,21	Картометрический, 0,1	-
578	317056,70	2189241,65	Картометрический, 0,1	-
579	317058,98	2189242,96	Картометрический, 0,1	-
580	317063,05	2189245,62	Картометрический, 0,1	-
581	317066,70	2189248,15	Картометрический, 0,1	-
582	317070,83	2189251,41	Картометрический, 0,1	-
583	317072,86	2189253,62	Картометрический, 0,1	-
584	317073,63	2189254,60	Картометрический, 0,1	-
585	317074,16	2189255,75	Картометрический, 0,1	-
586	317075,21	2189258,07	Картометрический, 0,1	-
587	317077,51	2189262,70	Картометрический, 0,1	-
588	317079,25	2189267,56	Картометрический, 0,1	-
589	317080,28	2189271,57	Картометрический, 0,1	-
590	317080,66	2189274,66	Картометрический, 0,1	-
591	317080,55	2189278,10	Картометрический, 0,1	-
592	317080,49	2189283,00	Картометрический, 0,1	-
593	317079,94	2189287,47	Картометрический, 0,1	-
594	317079,05	2189290,54	Картометрический, 0,1	-
595	317077,68	2189293,06	Картометрический, 0,1	-
596	317075,17	2189295,51	Картометрический, 0,1	-
597	317073,98	2189296,31	Картометрический, 0,1	-
598	317072,96	2189297,19	Картометрический, 0,1	-
599	317051,81	2189297,92	Картометрический, 0,1	-
600	317016,06	2189288,07	Картометрический, 0,1	-
601	317019,72	2189275,45	Картометрический, 0,1	-
602	316993,72	2189265,51	Картометрический, 0,1	-
603	316988,16	2189279,35	Картометрический, 0,1	-
604	316973,89	2189275,81	Картометрический, 0,1	-
605	316970,66	2189289,22	Картометрический, 0,1	-
606	316957,33	2189286,10	Картометрический, 0,1	-
607	316952,17	2189284,89	Картометрический, 0,1	-
608	316953,73	2189277,74	Картометрический, 0,1	-
609	316953,88	2189277,03	Картометрический, 0,1	-
610	316954,50	2189274,22	Картометрический, 0,1	-
611	316955,11	2189271,41	Картометрический, 0,1	-
612	316950,49	2189270,61	Картометрический, 0,1	-
613	316931,04	2189267,11	Картометрический, 0,1	-

3. Сведения о характерных точках части (частей) границы объекта				
Обозначение характерных точек части границы	Координаты, м		Метод определения координат и средняя квадратическая погрешность положения характерной точки (M _t), м	Описание обозначения точки
	X	Y		
1	2	3	4	5
614	316926,44	2189266,28	Картометрический, 0,1	-
615	316922,86	2189265,44	Картометрический, 0,1	-
616	316904,22	2189260,68	Картометрический, 0,1	-
617	316899,80	2189262,23	Картометрический, 0,1	-
618	316892,66	2189264,74	Картометрический, 0,1	-
619	316888,94	2189265,54	Картометрический, 0,1	-
539	316851,62	2189255,16	Картометрический, 0,1	-
Часть №9				
620	317724,62	2189242,46	Картометрический, 0,1	-
621	317722,90	2189250,92	Картометрический, 0,1	-
622	317723,04	2189251,02	Картометрический, 0,1	-
623	317704,41	2189343,31	Картометрический, 0,1	-
624	317692,10	2189404,26	Картометрический, 0,1	-
625	317691,34	2189405,56	Картометрический, 0,1	-
626	317689,08	2189409,44	Картометрический, 0,1	-
627	317687,78	2189411,73	Картометрический, 0,1	-
628	317680,62	2189424,29	Картометрический, 0,1	-
629	317650,99	2189418,26	Картометрический, 0,1	-
630	317618,35	2189411,63	Картометрический, 0,1	-
631	317595,21	2189406,92	Картометрический, 0,1	-
632	317542,76	2189393,17	Картометрический, 0,1	-
633	317453,05	2189369,66	Картометрический, 0,1	-
634	317371,79	2189348,72	Картометрический, 0,1	-
635	317356,39	2189344,06	Картометрический, 0,1	-
636	317345,55	2189340,77	Картометрический, 0,1	-
637	317339,26	2189338,86	Картометрический, 0,1	-
638	317314,45	2189331,35	Картометрический, 0,1	-
639	317302,30	2189326,73	Картометрический, 0,1	-
640	317287,47	2189321,10	Картометрический, 0,1	-
641	317251,92	2189321,47	Картометрический, 0,1	-
642	317229,54	2189321,70	Картометрический, 0,1	-
643	317217,19	2189317,90	Картометрический, 0,1	-
644	317211,71	2189316,21	Картометрический, 0,1	-
645	317200,88	2189316,04	Картометрический, 0,1	-
646	317198,44	2189316,01	Картометрический, 0,1	-
647	317198,44	2189316,00	Картометрический, 0,1	-
648	317191,37	2189315,88	Картометрический, 0,1	-
649	317185,59	2189315,79	Картометрический, 0,1	-
650	317180,96	2189316,57	Картометрический, 0,1	-
651	317171,50	2189311,47	Картометрический, 0,1	-
652	317163,99	2189306,27	Картометрический, 0,1	-
653	317157,11	2189301,58	Картометрический, 0,1	-

3. Сведения о характерных точках части (частей) границы объекта				
Обозначение характерных точек части границы	Координаты, м		Метод определения координат и средняя квадратическая погрешность положения характерной точки (Mt), м	Описание обозначения точки
	X	Y		
1	2	3	4	5
654	317151,83	2189297,33	Картометрический, 0,1	-
655	317146,29	2189292,85	Картометрический, 0,1	-
656	317177,81	2189249,70	Картометрический, 0,1	-
657	317179,36	2189248,06	Картометрический, 0,1	-
658	317184,38	2189242,83	Картометрический, 0,1	-
659	317187,75	2189239,41	Картометрический, 0,1	-
660	317187,07	2189238,34	Картометрический, 0,1	-
661	317184,10	2189235,52	Картометрический, 0,1	-
662	317180,62	2189232,12	Картометрический, 0,1	-
663	317179,92	2189231,42	Картометрический, 0,1	-
664	317178,99	2189229,86	Картометрический, 0,1	-
665	317176,42	2189226,23	Картометрический, 0,1	-
666	317170,73	2189218,15	Картометрический, 0,1	-
667	317166,42	2189211,96	Картометрический, 0,1	-
668	317162,84	2189205,28	Картометрический, 0,1	-
669	317160,00	2189198,65	Картометрический, 0,1	-
670	317155,53	2189186,76	Картометрический, 0,1	-
671	317153,10	2189180,43	Картометрический, 0,1	-
672	317151,02	2189176,48	Картометрический, 0,1	-
673	317148,13	2189171,61	Картометрический, 0,1	-
674	317144,15	2189166,32	Картометрический, 0,1	-
675	317138,82	2189158,99	Картометрический, 0,1	-
676	317133,57	2189152,31	Картометрический, 0,1	-
677	317128,52	2189146,11	Картометрический, 0,1	-
678	317124,57	2189142,04	Картометрический, 0,1	-
679	317115,15	2189133,34	Картометрический, 0,1	-
680	317114,44	2189136,33	Картометрический, 0,1	-
681	317113,52	2189139,54	Картометрический, 0,1	-
682	317111,96	2189141,06	Картометрический, 0,1	-
683	317109,89	2189141,76	Картометрический, 0,1	-
684	317107,69	2189142,10	Картометрический, 0,1	-
685	317105,13	2189141,48	Картометрический, 0,1	-
686	317102,80	2189140,34	Картометрический, 0,1	-
687	317099,39	2189138,46	Картометрический, 0,1	-
688	317096,32	2189137,54	Картометрический, 0,1	-
689	317093,69	2189137,14	Картометрический, 0,1	-
690	317090,32	2189136,80	Картометрический, 0,1	-
691	317085,70	2189137,24	Картометрический, 0,1	-
692	317081,81	2189137,55	Картометрический, 0,1	-
693	317078,95	2189137,22	Картометрический, 0,1	-
694	317075,67	2189136,37	Картометрический, 0,1	-
695	317066,89	2189124,40	Картометрический, 0,1	-

3. Сведения о характерных точках части (частей) границы объекта				
Обозначение характерных точек части границы	Координаты, м		Метод определения координат и средняя квадратическая погрешность положения характерной точки (Mt), м	Описание обозначения точки
	X	Y		
1	2	3	4	5
696	317067,01	2189124,31	Картометрический, 0,1	-
697	317062,07	2189118,61	Картометрический, 0,1	-
698	317088,13	2189095,70	Картометрический, 0,1	-
699	317126,37	2189056,41	Картометрический, 0,1	-
700	317176,91	2189005,77	Картометрический, 0,1	-
701	317167,35	2189000,01	Картометрический, 0,1	-
702	317158,49	2188992,47	Картометрический, 0,1	-
703	317153,35	2188985,43	Картометрический, 0,1	-
704	317141,99	2188969,87	Картометрический, 0,1	-
705	317156,11	2188954,40	Картометрический, 0,1	-
706	317179,98	2188930,54	Картометрический, 0,1	-
707	317179,29	2188929,86	Картометрический, 0,1	-
708	317190,52	2188918,08	Картометрический, 0,1	-
709	317200,93	2188907,18	Картометрический, 0,1	-
710	317217,75	2188889,55	Картометрический, 0,1	-
711	317234,07	2188872,70	Картометрический, 0,1	-
712	317265,92	2188837,29	Картометрический, 0,1	-
713	317244,26	2188811,97	Картометрический, 0,1	-
714	317339,25	2188738,18	Картометрический, 0,1	-
715	317371,40	2188771,87	Картометрический, 0,1	-
716	317375,79	2188776,46	Картометрический, 0,1	-
717	317383,15	2188784,18	Картометрический, 0,1	-
718	317387,18	2188788,40	Картометрический, 0,1	-
719	317390,86	2188792,93	Картометрический, 0,1	-
720	317393,51	2188796,19	Картометрический, 0,1	-
721	317394,33	2188797,20	Картометрический, 0,1	-
722	317406,48	2188812,15	Картометрический, 0,1	-
723	317407,11	2188812,92	Картометрический, 0,1	-
724	317407,40	2188813,22	Картометрический, 0,1	-
725	317407,62	2188813,45	Картометрический, 0,1	-
726	317407,73	2188813,57	Картометрический, 0,1	-
727	317463,62	2188872,13	Картометрический, 0,1	-
728	317463,76	2188872,27	Картометрический, 0,1	-
729	317464,30	2188872,84	Картометрический, 0,1	-
730	317482,50	2188891,91	Картометрический, 0,1	-
731	317482,59	2188892,01	Картометрический, 0,1	-
732	317503,17	2188913,51	Картометрический, 0,1	-
733	317506,96	2188917,47	Картометрический, 0,1	-
734	317506,85	2188919,83	Картометрический, 0,1	-
735	317506,67	2188923,86	Картометрический, 0,1	-
736	317506,64	2188924,56	Картометрический, 0,1	-
737	317506,60	2188925,43	Картометрический, 0,1	-

3. Сведения о характерных точках части (частей) границы объекта				
Обозначение характерных точек части границы	Координаты, м		Метод определения координат и средняя квадратическая погрешность положения характерной точки (Mt), м	Описание обозначения точки
	X	Y		
1	2	3	4	5
738	317506,36	2188930,63	Картометрический, 0,1	-
739	317506,23	2188933,48	Картометрический, 0,1	-
740	317503,12	2189001,83	Картометрический, 0,1	-
741	317509,32	2188998,89	Картометрический, 0,1	-
742	317517,23	2189028,02	Картометрический, 0,1	-
743	317521,47	2189045,99	Картометрический, 0,1	-
744	317501,95	2189043,50	Картометрический, 0,1	-
745	317501,23	2189043,40	Картометрический, 0,1	-
746	317501,23	2189043,41	Картометрический, 0,1	-
747	317500,39	2189061,11	Картометрический, 0,1	-
748	317490,45	2189062,80	Картометрический, 0,1	-
749	317493,67	2189063,91	Картометрический, 0,1	-
750	317495,55	2189065,01	Картометрический, 0,1	-
751	317500,39	2189067,83	Картометрический, 0,1	-
752	317505,71	2189070,64	Картометрический, 0,1	-
753	317506,21	2189070,95	Картометрический, 0,1	-
754	317509,07	2189072,74	Картометрический, 0,1	-
755	317510,13	2189073,39	Картометрический, 0,1	-
756	317512,44	2189074,84	Картометрический, 0,1	-
757	317518,69	2189080,23	Картометрический, 0,1	-
758	317520,09	2189081,44	Картометрический, 0,1	-
759	317520,56	2189081,84	Картометрический, 0,1	-
760	317520,81	2189082,14	Картометрический, 0,1	-
761	317524,76	2189086,88	Картометрический, 0,1	-
762	317541,33	2189102,45	Картометрический, 0,1	-
763	317552,49	2189112,93	Картометрический, 0,1	-
764	317552,64	2189113,04	Картометрический, 0,1	-
765	317552,89	2189113,22	Картометрический, 0,1	-
766	317602,76	2189149,56	Картометрический, 0,1	-
767	317603,16	2189149,85	Картометрический, 0,1	-
768	317721,97	2189236,43	Картометрический, 0,1	-
769	317722,25	2189236,63	Картометрический, 0,1	-
770	317722,27	2189236,65	Картометрический, 0,1	-
771	317722,34	2189236,69	Картометрический, 0,1	-
772	317725,45	2189238,40	Картометрический, 0,1	-
773	317724,78	2189241,71	Картометрический, 0,1	-
774	317724,63	2189242,45	Картометрический, 0,1	-
620	317724,62	2189242,46	Картометрический, 0,1	-
Часть №10				
775	316027,87	2187944,91	Картометрический, 0,1	-
776	316025,06	2187937,90	Картометрический, 0,1	-
777	316025,99	2187940,59	Картометрический, 0,1	-

3. Сведения о характерных точках части (частей) границы объекта				
Обозначение характерных точек части границы	Координаты, м		Метод определения координат и средняя квадратическая погрешность положения характерной точки (Mt), м	Описание обозначения точки
	X	Y		
1	2	3	4	5
778	316029,29	2187948,60	Картометрический, 0,1	-
775	316027,87	2187944,91	Картометрический, 0,1	-
779	316031,25	2187953,32	Картометрический, 0,1	-
780	316031,27	2187953,42	Картометрический, 0,1	-
781	316033,38	2187958,53	Картометрический, 0,1	-
782	316037,03	2187949,67	Картометрический, 0,1	-
783	316039,33	2187944,12	Картометрический, 0,1	-
784	316039,32	2187944,10	Картометрический, 0,1	-
785	316039,50	2187943,65	Картометрический, 0,1	-
786	316039,84	2187942,85	Картометрический, 0,1	-
787	316039,87	2187942,77	Картометрический, 0,1	-
788	316040,11	2187942,12	Картометрический, 0,1	-
789	316045,64	2187928,84	Картометрический, 0,1	-
790	316054,02	2187908,69	Картометрический, 0,1	-
791	316059,55	2187911,89	Картометрический, 0,1	-
792	316061,30	2187907,21	Картометрический, 0,1	-
793	316062,21	2187903,95	Картометрический, 0,1	-
794	316062,27	2187904,00	Картометрический, 0,1	-
795	316070,02	2187878,43	Картометрический, 0,1	-
796	316070,95	2187874,93	Картометрический, 0,1	-
797	316074,76	2187860,54	Картометрический, 0,1	-
798	316078,35	2187848,43	Картометрический, 0,1	-
799	316086,52	2187849,78	Картометрический, 0,1	-
800	316088,27	2187850,07	Картометрический, 0,1	-
801	316102,76	2187852,47	Картометрический, 0,1	-
802	316138,57	2187855,36	Картометрический, 0,1	-
803	316139,03	2187855,39	Картометрический, 0,1	-
804	316138,96	2187855,37	Картометрический, 0,1	-
805	316146,18	2187856,00	Картометрический, 0,1	-
806	316165,43	2187856,32	Картометрический, 0,1	-
807	316174,40	2187859,48	Картометрический, 0,1	-
808	316299,13	2187903,06	Картометрический, 0,1	-
809	316324,02	2187911,74	Картометрический, 0,1	-
810	316324,03	2187911,80	Картометрический, 0,1	-
811	316344,55	2187918,92	Картометрический, 0,1	-
812	316344,52	2187918,81	Картометрический, 0,1	-
813	316344,50	2187918,72	Картометрический, 0,1	-
814	316403,71	2187939,40	Картометрический, 0,1	-
815	316427,31	2187947,63	Картометрический, 0,1	-
816	316429,29	2187948,32	Картометрический, 0,1	-
817	316429,26	2187948,32	Картометрический, 0,1	-

3. Сведения о характерных точках части (частей) границы объекта				
Обозначение характерных точек части границы	Координаты, м		Метод определения координат и средняя квадратическая погрешность положения характерной точки (Mt), м	Описание обозначения точки
	X	Y		
1	2	3	4	5
818	316432,67	2187949,54	Картометрический, 0,1	-
819	316451,00	2187955,91	Картометрический, 0,1	-
820	316456,09	2187955,03	Картометрический, 0,1	-
821	316487,33	2187949,61	Картометрический, 0,1	-
822	316489,27	2187956,70	Картометрический, 0,1	-
823	316491,63	2187971,22	Картометрический, 0,1	-
824	316492,16	2187990,98	Картометрический, 0,1	-
825	316490,10	2188008,57	Картометрический, 0,1	-
826	316486,38	2188022,90	Картометрический, 0,1	-
827	316479,54	2188050,26	Картометрический, 0,1	-
828	316470,48	2188072,63	Картометрический, 0,1	-
829	316460,28	2188096,69	Картометрический, 0,1	-
830	316457,48	2188102,70	Картометрический, 0,1	-
831	316449,63	2188117,30	Картометрический, 0,1	-
832	316434,53	2188146,96	Картометрический, 0,1	-
833	316421,27	2188163,79	Картометрический, 0,1	-
834	316409,07	2188197,30	Картометрический, 0,1	-
835	316406,38	2188202,60	Картометрический, 0,1	-
836	316402,03	2188200,28	Картометрический, 0,1	-
837	316381,36	2188247,18	Картометрический, 0,1	-
838	316366,81	2188280,41	Картометрический, 0,1	-
839	316359,93	2188301,58	Картометрический, 0,1	-
840	316364,08	2188302,51	Картометрический, 0,1	-
841	316362,83	2188306,33	Картометрический, 0,1	-
842	316360,25	2188305,75	Картометрический, 0,1	-
843	316350,39	2188333,81	Картометрический, 0,1	-
844	316331,84	2188396,28	Картометрический, 0,1	-
845	316326,18	2188408,95	Картометрический, 0,1	-
846	316324,73	2188413,05	Картометрический, 0,1	-
847	316321,56	2188423,53	Картометрический, 0,1	-
848	316321,79	2188424,23	Картометрический, 0,1	-
849	316322,57	2188426,56	Картометрический, 0,1	-
850	316322,04	2188431,19	Картометрический, 0,1	-
851	316320,94	2188440,79	Картометрический, 0,1	-
852	316320,66	2188441,78	Картометрический, 0,1	-
853	316315,73	2188459,46	Картометрический, 0,1	-
854	316315,59	2188459,94	Картометрический, 0,1	-
855	316315,37	2188460,73	Картометрический, 0,1	-
856	316314,31	2188466,14	Картометрический, 0,1	-
857	316309,49	2188490,61	Картометрический, 0,1	-
858	316305,31	2188489,83	Картометрический, 0,1	-
859	316305,18	2188519,28	Картометрический, 0,1	-

3. Сведения о характерных точках части (частей) границы объекта				
Обозначение характерных точек части границы	Координаты, м		Метод определения координат и средняя квадратическая погрешность положения характерной точки (M _t), м	Описание обозначения точки
	X	Y		
1	2	3	4	5
860	316304,56	2188533,13	Картометрический, 0,1	-
861	316305,58	2188578,88	Картометрический, 0,1	-
862	316306,53	2188579,15	Картометрический, 0,1	-
863	316306,15	2188583,27	Картометрический, 0,1	-
864	316305,01	2188595,77	Картометрический, 0,1	-
865	316304,25	2188604,11	Картометрический, 0,1	-
866	316304,10	2188604,96	Картометрический, 0,1	-
867	316301,03	2188616,91	Картометрический, 0,1	-
868	316300,24	2188616,61	Картометрический, 0,1	-
869	316299,99	2188617,59	Картометрический, 0,1	-
870	316289,37	2188647,94	Картометрический, 0,1	-
871	316279,96	2188665,60	Картометрический, 0,1	-
872	316266,72	2188687,19	Картометрический, 0,1	-
873	316259,71	2188702,74	Картометрический, 0,1	-
874	316248,50	2188726,28	Картометрический, 0,1	-
875	316245,10	2188731,67	Картометрический, 0,1	-
876	316245,61	2188732,11	Картометрический, 0,1	-
877	316241,50	2188738,30	Картометрический, 0,1	-
878	316241,03	2188737,96	Картометрический, 0,1	-
879	316240,23	2188739,18	Картометрический, 0,1	-
880	316214,69	2188769,16	Картометрический, 0,1	-
881	316186,63	2188795,52	Картометрический, 0,1	-
882	316160,38	2188819,50	Картометрический, 0,1	-
883	316154,73	2188824,04	Картометрический, 0,1	-
884	316149,78	2188828,02	Картометрический, 0,1	-
885	316134,04	2188845,49	Картометрический, 0,1	-
886	316116,88	2188861,36	Картометрический, 0,1	-
887	316106,64	2188868,05	Картометрический, 0,1	-
888	316093,05	2188876,93	Картометрический, 0,1	-
889	316069,49	2188887,18	Картометрический, 0,1	-
890	316059,29	2188892,34	Картометрический, 0,1	-
891	316053,66	2188894,80	Картометрический, 0,1	-
892	316030,64	2188905,52	Картометрический, 0,1	-
893	316014,08	2188912,68	Картометрический, 0,1	-
894	315996,04	2188920,22	Картометрический, 0,1	-
895	315982,81	2188925,74	Картометрический, 0,1	-
896	315958,67	2188936,86	Картометрический, 0,1	-
897	315928,15	2188951,13	Картометрический, 0,1	-
898	315903,19	2188962,00	Картометрический, 0,1	-
899	315878,55	2188972,19	Картометрический, 0,1	-
900	315858,61	2188980,44	Картометрический, 0,1	-
901	315833,38	2188993,33	Картометрический, 0,1	-

3. Сведения о характерных точках части (частей) границы объекта				
Обозначение характерных точек части границы	Координаты, м		Метод определения координат и средняя квадратическая погрешность положения характерной точки (M _t), м	Описание обозначения точки
	X	Y		
1	2	3	4	5
902	315825,75	2188996,14	Картометрический, 0,1	-
903	315820,94	2188995,03	Картометрический, 0,1	-
904	315820,97	2188995,02	Картометрический, 0,1	-
905	315761,73	2188981,37	Картометрический, 0,1	-
906	315758,38	2188980,62	Картометрический, 0,1	-
907	315752,05	2188979,16	Картометрический, 0,1	-
908	315753,14	2188973,24	Картометрический, 0,1	-
909	315755,74	2188965,44	Картометрический, 0,1	-
910	315762,31	2188956,68	Картометрический, 0,1	-
911	315773,30	2188950,04	Картометрический, 0,1	-
912	315824,88	2188920,80	Картометрический, 0,1	-
913	315800,70	2188880,14	Картометрический, 0,1	-
914	315799,79	2188880,65	Картометрический, 0,1	-
915	315814,69	2188872,19	Картометрический, 0,1	-
916	315814,68	2188872,18	Картометрический, 0,1	-
917	315815,83	2188871,54	Картометрический, 0,1	-
918	315866,16	2188843,45	Картометрический, 0,1	-
919	316072,13	2188728,02	Картометрический, 0,1	-
920	316249,61	2188546,03	Картометрический, 0,1	-
921	316249,61	2188536,55	Картометрический, 0,1	-
922	316249,61	2188500,91	Картометрический, 0,1	-
923	316258,64	2188391,12	Картометрический, 0,1	-
924	316301,25	2188283,30	Картометрический, 0,1	-
925	316307,08	2188272,22	Картометрический, 0,1	-
926	316318,53	2188245,72	Картометрический, 0,1	-
927	316311,92	2188242,83	Картометрический, 0,1	-
928	316304,28	2188252,15	Картометрический, 0,1	-
929	316268,96	2188225,23	Картометрический, 0,1	-
930	316272,21	2188221,70	Картометрический, 0,1	-
931	316274,16	2188219,58	Картометрический, 0,1	-
932	316274,17	2188219,57	Картометрический, 0,1	-
933	316274,85	2188218,82	Картометрический, 0,1	-
934	316275,08	2188218,55	Картометрический, 0,1	-
935	316274,70	2188218,31	Картометрический, 0,1	-
936	316207,59	2188176,34	Картометрический, 0,1	-
937	316150,17	2188140,44	Картометрический, 0,1	-
938	316150,19	2188140,34	Картометрический, 0,1	-
939	316145,29	2188137,41	Картометрический, 0,1	-
940	316144,30	2188136,83	Картометрический, 0,1	-
941	316132,51	2188129,44	Картометрический, 0,1	-
942	316132,37	2188129,35	Картометрический, 0,1	-
943	316097,01	2188107,20	Картометрический, 0,1	-

3. Сведения о характерных точках части (частей) границы объекта				
Обозначение характерных точек части границы	Координаты, м		Метод определения координат и средняя квадратическая погрешность положения характерной точки (Mt), м	Описание обозначения точки
	X	Y		
1	2	3	4	5
944	316072,07	2188096,63	Картометрический, 0,1	-
945	315983,50	2188065,19	Картометрический, 0,1	-
946	315967,07	2188059,52	Картометрический, 0,1	-
947	315968,56	2188058,21	Картометрический, 0,1	-
948	315973,65	2188053,71	Картометрический, 0,1	-
949	315977,29	2188050,51	Картометрический, 0,1	-
950	315980,65	2188047,55	Картометрический, 0,1	-
951	315981,26	2188047,00	Картометрический, 0,1	-
952	315986,41	2188042,46	Картометрический, 0,1	-
953	315992,71	2188036,91	Картометрический, 0,1	-
954	315996,85	2188033,26	Картометрический, 0,1	-
955	316008,11	2188023,33	Картометрический, 0,1	-
956	316015,21	2188016,46	Картометрический, 0,1	-
957	316020,71	2188009,92	Картометрический, 0,1	-
958	316027,00	2188002,44	Картометрический, 0,1	-
959	316035,75	2188001,91	Картометрический, 0,1	-
960	316038,00	2188001,78	Картометрический, 0,1	-
961	316046,33	2188001,32	Картометрический, 0,1	-
962	316042,27	2187994,82	Картометрический, 0,1	-
963	316040,76	2187992,40	Картометрический, 0,1	-
964	316039,31	2187989,16	Картометрический, 0,1	-
965	316035,70	2187981,07	Картометрический, 0,1	-
966	316027,76	2187963,27	Картометрический, 0,1	-
967	316022,63	2187951,77	Картометрический, 0,1	-
968	316020,12	2187944,87	Картометрический, 0,1	-
969	316017,88	2187937,42	Картометрический, 0,1	-
970	316015,56	2187929,66	Картометрический, 0,1	-
971	316003,37	2187887,36	Картометрический, 0,1	-
972	315998,22	2187888,77	Картометрический, 0,1	-
973	315984,36	2187892,54	Картометрический, 0,1	-
974	315956,27	2187900,18	Картометрический, 0,1	-
975	315950,78	2187908,98	Картометрический, 0,1	-
976	315955,58	2187933,03	Картометрический, 0,1	-
977	315952,59	2187957,30	Картометрический, 0,1	-
978	315950,64	2187973,10	Картометрический, 0,1	-
979	315945,92	2187988,03	Картометрический, 0,1	-
980	315943,02	2187997,19	Картометрический, 0,1	-
981	315908,42	2188016,12	Картометрический, 0,1	-
982	315911,46	2188032,19	Картометрический, 0,1	-
983	315908,10	2188033,03	Картометрический, 0,1	-
984	315875,29	2188039,50	Картометрический, 0,1	-
985	315857,28	2188043,05	Картометрический, 0,1	-

3. Сведения о характерных точках части (частей) границы объекта				
Обозначение характерных точек части границы	Координаты, м		Метод определения координат и средняя квадратическая погрешность положения характерной точки (Mt), м	Описание обозначения точки
	X	Y		
1	2	3	4	5
986	315846,71	2188046,47	Картометрический, 0,1	-
987	315843,35	2188025,59	Картометрический, 0,1	-
988	315836,62	2187980,17	Картометрический, 0,1	-
989	315812,95	2187867,62	Картометрический, 0,1	-
990	315813,70	2187870,88	Картометрический, 0,1	-
991	315808,98	2187848,72	Картометрический, 0,1	-
992	315798,18	2187797,74	Картометрический, 0,1	-
993	315798,35	2187797,79	Картометрический, 0,1	-
994	315798,36	2187797,59	Картометрический, 0,1	-
995	315798,30	2187797,31	Картометрический, 0,1	-
996	315807,69	2187789,25	Картометрический, 0,1	-
997	315835,30	2187765,53	Картометрический, 0,1	-
998	315861,82	2187743,32	Картометрический, 0,1	-
999	315905,26	2187729,13	Картометрический, 0,1	-
1000	315928,63	2187748,83	Картометрический, 0,1	-
1001	315930,64	2187750,49	Картометрический, 0,1	-
1002	315930,72	2187750,60	Картометрический, 0,1	-
1003	315932,26	2187751,91	Картометрический, 0,1	-
1004	315937,76	2187756,55	Картометрический, 0,1	-
1005	315947,97	2187764,81	Картометрический, 0,1	-
1006	315955,04	2187774,33	Картометрический, 0,1	-
1007	315955,61	2187775,08	Картометрический, 0,1	-
1008	315980,42	2187793,04	Картометрический, 0,1	-
1009	315976,41	2187803,98	Картометрический, 0,1	-
1010	315977,18	2187806,57	Картометрический, 0,1	-
1011	315977,71	2187808,33	Картометрический, 0,1	-
1012	315973,17	2187813,71	Картометрический, 0,1	-
1013	315987,18	2187834,40	Картометрический, 0,1	-
1014	315989,55	2187839,49	Картометрический, 0,1	-
1015	315995,00	2187859,28	Картометрический, 0,1	-
1016	315995,11	2187859,58	Картометрический, 0,1	-
1017	315997,22	2187862,43	Картометрический, 0,1	-
1018	315997,27	2187862,56	Картометрический, 0,1	-
1019	315999,21	2187863,52	Картометрический, 0,1	-
1020	316001,10	2187868,98	Картометрический, 0,1	-
1021	316002,19	2187872,10	Картометрический, 0,1	-
1022	316023,84	2187934,42	Картометрический, 0,1	-
775	316027,87	2187944,91	Картометрический, 0,1	-
Часть №11				
1023	316946,71	2187926,65	Картометрический, 0,1	-
1024	316926,87	2188002,22	Картометрический, 0,1	-
1025	316935,20	2188003,65	Картометрический, 0,1	-

3. Сведения о характерных точках части (частей) границы объекта				
Обозначение характерных точек части границы	Координаты, м		Метод определения координат и средняя квадратическая погрешность положения характерной точки (Mt), м	Описание обозначения точки
	X	Y		
1	2	3	4	5
1026	316935,19	2188003,67	Картометрический, 0,1	-
1027	316935,00	2188003,99	Картометрический, 0,1	-
1028	316934,94	2188004,02	Картометрический, 0,1	-
1029	316927,13	2188014,75	Картометрический, 0,1	-
1030	316915,89	2188046,38	Картометрический, 0,1	-
1031	316909,56	2188079,41	Картометрический, 0,1	-
1032	316899,02	2188113,84	Картометрический, 0,1	-
1033	316878,64	2188163,74	Картометрический, 0,1	-
1034	316853,34	2188210,13	Картометрический, 0,1	-
1035	316831,55	2188253,70	Картометрический, 0,1	-
1036	316809,06	2188286,73	Картометрический, 0,1	-
1037	316787,98	2188320,46	Картометрический, 0,1	-
1038	316771,82	2188344,36	Картометрический, 0,1	-
1039	316769,00	2188392,85	Картометрический, 0,1	-
1040	316759,17	2188412,53	Картометрический, 0,1	-
1041	316748,55	2188438,42	Картометрический, 0,1	-
1042	316626,54	2188407,02	Картометрический, 0,1	-
1043	316632,23	2188383,73	Картометрический, 0,1	-
1044	316602,20	2188374,89	Картометрический, 0,1	-
1045	316561,55	2188364,99	Картометрический, 0,1	-
1046	316557,97	2188364,41	Картометрический, 0,1	-
1047	316551,44	2188391,88	Картометрический, 0,1	-
1048	316551,42	2188391,93	Картометрический, 0,1	-
1049	316551,39	2188392,06	Картометрический, 0,1	-
1050	316551,74	2188392,10	Картометрический, 0,1	-
1051	316509,78	2188565,03	Картометрический, 0,1	-
1052	316555,98	2188571,72	Картометрический, 0,1	-
1053	316571,11	2188579,70	Картометрический, 0,1	-
1054	316571,66	2188579,88	Картометрический, 0,1	-
1055	316571,23	2188580,90	Картометрический, 0,1	-
1056	316572,15	2188590,41	Картометрический, 0,1	-
1057	316571,65	2188599,19	Картометрический, 0,1	-
1058	316570,64	2188607,45	Картометрический, 0,1	-
1059	316567,08	2188616,86	Картометрический, 0,1	-
1060	316565,15	2188619,94	Картометрический, 0,1	-
1061	316560,01	2188626,60	Картометрический, 0,1	-
1062	316553,42	2188634,62	Картометрический, 0,1	-
1063	316545,92	2188643,24	Картометрический, 0,1	-
1064	316542,65	2188647,81	Картометрический, 0,1	-
1065	316523,28	2188668,84	Картометрический, 0,1	-
1066	316514,81	2188677,22	Картометрический, 0,1	-
1067	316509,31	2188681,83	Картометрический, 0,1	-

3. Сведения о характерных точках части (частей) границы объекта				
Обозначение характерных точек части границы	Координаты, м		Метод определения координат и средняя квадратическая погрешность положения характерной точки (Mt), м	Описание обозначения точки
	X	Y		
1	2	3	4	5
1068	316505,03	2188684,66	Картометрический, 0,1	-
1069	316499,46	2188687,95	Картометрический, 0,1	-
1070	316496,46	2188689,40	Картометрический, 0,1	-
1071	316486,27	2188692,98	Картометрический, 0,1	-
1072	316479,54	2188694,75	Картометрический, 0,1	-
1073	316472,45	2188695,77	Картометрический, 0,1	-
1074	316466,86	2188695,84	Картометрический, 0,1	-
1075	316462,38	2188695,40	Картометрический, 0,1	-
1076	316453,65	2188710,88	Картометрический, 0,1	-
1077	316413,19	2188773,73	Картометрический, 0,1	-
1078	316404,97	2188785,60	Картометрический, 0,1	-
1079	316347,67	2188863,10	Картометрический, 0,1	-
1080	316329,96	2188890,23	Картометрический, 0,1	-
1081	316317,85	2188905,90	Картометрический, 0,1	-
1082	316299,81	2188926,20	Картометрический, 0,1	-
1083	316294,81	2188932,54	Картометрический, 0,1	-
1084	316278,15	2188953,89	Картометрический, 0,1	-
1085	316273,38	2188959,96	Картометрический, 0,1	-
1086	316268,14	2188965,72	Картометрический, 0,1	-
1087	316262,51	2188970,41	Картометрический, 0,1	-
1088	316241,54	2188988,40	Картометрический, 0,1	-
1089	316093,04	2188944,08	Картометрический, 0,1	-
1090	316079,69	2188949,50	Картометрический, 0,1	-
1091	316107,89	2188970,40	Картометрический, 0,1	-
1092	316091,67	2189002,20	Картометрический, 0,1	-
1093	316091,59	2189002,16	Картометрический, 0,1	-
1094	316062,77	2188987,92	Картометрический, 0,1	-
1095	316052,00	2189015,50	Картометрический, 0,1	-
1096	316051,81	2189015,98	Картометрический, 0,1	-
1097	316011,90	2189005,53	Картометрический, 0,1	-
1098	316010,73	2189004,99	Картометрический, 0,1	-
1099	315937,04	2189021,74	Картометрический, 0,1	-
1100	315921,43	2189018,15	Картометрический, 0,1	-
1101	315906,87	2189014,80	Картометрический, 0,1	-
1102	315906,72	2189014,76	Картометрический, 0,1	-
1103	315887,30	2189010,30	Картометрический, 0,1	-
1104	315856,55	2189003,24	Картометрический, 0,1	-
1105	315856,39	2189003,21	Картометрический, 0,1	-
1106	315856,42	2189003,19	Картометрический, 0,1	-
1107	315885,37	2188989,69	Картометрический, 0,1	-
1108	315885,49	2188989,64	Картометрический, 0,1	-
1109	315905,83	2188980,47	Картометрический, 0,1	-

3. Сведения о характерных точках части (частей) границы объекта				
Обозначение характерных точек части границы	Координаты, м		Метод определения координат и средняя квадратическая погрешность положения характерной точки (Mt), м	Описание обозначения точки
	X	Y		
1	2	3	4	5
1110	315921,39	2188973,45	Картометрический, 0,1	-
1111	315972,33	2188952,15	Картометрический, 0,1	-
1112	315981,50	2188947,65	Картометрический, 0,1	-
1113	316006,76	2188935,81	Картометрический, 0,1	-
1114	316011,64	2188933,50	Картометрический, 0,1	-
1115	316036,80	2188922,26	Картометрический, 0,1	-
1116	316061,52	2188912,10	Картометрический, 0,1	-
1117	316063,56	2188911,24	Картометрический, 0,1	-
1118	316063,54	2188911,18	Картометрический, 0,1	-
1119	316064,75	2188910,58	Картометрический, 0,1	-
1120	316064,92	2188910,41	Картометрический, 0,1	-
1121	316094,26	2188896,61	Картометрический, 0,1	-
1122	316094,38	2188896,71	Картометрический, 0,1	-
1123	316115,95	2188885,50	Картометрический, 0,1	-
1124	316122,08	2188879,89	Картометрический, 0,1	-
1125	316132,99	2188870,55	Картометрический, 0,1	-
1126	316135,68	2188868,24	Картометрический, 0,1	-
1127	316148,29	2188855,14	Картометрический, 0,1	-
1128	316157,76	2188845,46	Картометрический, 0,1	-
1129	316171,77	2188832,49	Картометрический, 0,1	-
1130	316181,26	2188824,07	Картометрический, 0,1	-
1131	316204,48	2188803,50	Картометрический, 0,1	-
1132	316213,79	2188795,08	Картометрический, 0,1	-
1133	316216,31	2188792,53	Картометрический, 0,1	-
1134	316220,05	2188788,74	Картометрический, 0,1	-
1135	316244,91	2188810,31	Картометрический, 0,1	-
1136	316264,97	2188784,18	Картометрический, 0,1	-
1137	316242,51	2188766,01	Картометрический, 0,1	-
1138	316242,88	2188765,63	Картометрический, 0,1	-
1139	316243,22	2188765,18	Картометрический, 0,1	-
1140	316243,25	2188765,14	Картометрический, 0,1	-
1141	316244,31	2188763,78	Картометрический, 0,1	-
1142	316244,56	2188763,46	Картометрический, 0,1	-
1143	316244,73	2188763,25	Картометрический, 0,1	-
1144	316245,23	2188762,90	Картометрический, 0,1	-
1145	316246,07	2188761,91	Картометрический, 0,1	-
1146	316248,15	2188759,03	Картометрический, 0,1	-
1147	316248,16	2188758,97	Картометрический, 0,1	-
1148	316262,54	2188736,49	Картометрический, 0,1	-
1149	316272,78	2188717,19	Картометрический, 0,1	-
1150	316275,34	2188712,78	Картометрический, 0,1	-
1151	316275,33	2188712,78	Картометрический, 0,1	-

3. Сведения о характерных точках части (частей) границы объекта				
Обозначение характерных точек части границы	Координаты, м		Метод определения координат и средняя квадратическая погрешность положения характерной точки (Mt), м	Описание обозначения точки
	X	Y		
1	2	3	4	5
1152	316275,95	2188711,73	Картометрический, 0,1	-
1153	316278,66	2188706,76	Картометрический, 0,1	-
1154	316282,49	2188699,82	Картометрический, 0,1	-
1155	316286,08	2188693,35	Картометрический, 0,1	-
1156	316288,99	2188688,02	Картометрический, 0,1	-
1157	316290,36	2188685,08	Картометрический, 0,1	-
1158	316293,57	2188678,46	Картометрический, 0,1	-
1159	316296,44	2188672,58	Картометрический, 0,1	-
1160	316302,16	2188660,82	Картометрический, 0,1	-
1161	316303,19	2188658,58	Картометрический, 0,1	-
1162	316303,21	2188658,59	Картометрический, 0,1	-
1163	316308,52	2188647,60	Картометрический, 0,1	-
1164	316310,55	2188643,49	Картометрический, 0,1	-
1165	316314,76	2188631,07	Картометрический, 0,1	-
1166	316319,04	2188617,36	Картометрический, 0,1	-
1167	316319,91	2188613,80	Картометрический, 0,1	-
1168	316321,63	2188606,27	Картометрический, 0,1	-
1169	316322,83	2188577,56	Картометрический, 0,1	-
1170	316323,36	2188557,90	Картометрический, 0,1	-
1171	316323,27	2188556,17	Картометрический, 0,1	-
1172	316322,98	2188550,21	Картометрический, 0,1	-
1173	316321,89	2188528,24	Картометрический, 0,1	-
1174	316322,85	2188520,03	Картометрический, 0,1	-
1175	316323,78	2188514,34	Картометрический, 0,1	-
1176	316326,78	2188500,18	Картометрический, 0,1	-
1177	316331,53	2188479,62	Картометрический, 0,1	-
1178	316334,90	2188467,70	Картометрический, 0,1	-
1179	316339,17	2188466,28	Картометрический, 0,1	-
1180	316342,99	2188452,11	Картометрический, 0,1	-
1181	316344,02	2188447,06	Картометрический, 0,1	-
1182	316350,27	2188418,48	Картометрический, 0,1	-
1183	316350,41	2188417,83	Картометрический, 0,1	-
1184	316357,03	2188389,60	Картометрический, 0,1	-
1185	316357,04	2188389,60	Картометрический, 0,1	-
1186	316360,08	2188377,08	Картометрический, 0,1	-
1187	316363,52	2188363,22	Картометрический, 0,1	-
1188	316365,69	2188354,65	Картометрический, 0,1	-
1189	316365,74	2188354,67	Картометрический, 0,1	-
1190	316384,72	2188300,39	Картометрический, 0,1	-
1191	316387,70	2188292,56	Картометрический, 0,1	-
1192	316388,55	2188290,62	Картометрический, 0,1	-
1193	316395,59	2188274,61	Картометрический, 0,1	-

3. Сведения о характерных точках части (частей) границы объекта				
Обозначение характерных точек части границы	Координаты, м		Метод определения координат и средняя квадратическая погрешность положения характерной точки (Mt), м	Описание обозначения точки
	X	Y		
1	2	3	4	5
1194	316400,46	2188262,72	Картометрический, 0,1	-
1195	316404,33	2188253,27	Картометрический, 0,1	-
1196	316404,38	2188253,18	Картометрический, 0,1	-
1197	316405,15	2188252,56	Картометрический, 0,1	-
1198	316406,29	2188251,22	Картометрический, 0,1	-
1199	316408,81	2188248,27	Картометрический, 0,1	-
1200	316408,84	2188248,24	Картометрический, 0,1	-
1201	316411,00	2188241,76	Картометрический, 0,1	-
1202	316410,85	2188235,07	Картометрический, 0,1	-
1203	316422,91	2188211,14	Картометрический, 0,1	-
1204	316429,45	2188198,90	Картометрический, 0,1	-
1205	316432,22	2188193,53	Картометрический, 0,1	-
1206	316443,15	2188173,26	Картометрический, 0,1	-
1207	316443,83	2188172,38	Картометрический, 0,1	-
1208	316448,65	2188165,63	Картометрический, 0,1	-
1209	316455,66	2188150,59	Картометрический, 0,1	-
1210	316467,75	2188124,64	Картометрический, 0,1	-
1211	316468,04	2188124,32	Картометрический, 0,1	-
1212	316468,08	2188124,34	Картометрический, 0,1	-
1213	316468,15	2188124,20	Картометрический, 0,1	-
1214	316468,47	2188123,86	Картометрический, 0,1	-
1215	316468,46	2188123,57	Картометрический, 0,1	-
1216	316477,78	2188104,50	Картометрический, 0,1	-
1217	316504,05	2188031,00	Картометрический, 0,1	-
1218	316504,12	2188030,82	Картометрический, 0,1	-
1219	316503,77	2188030,72	Картометрический, 0,1	-
1220	316503,96	2188030,17	Картометрический, 0,1	-
1221	316510,53	2188010,98	Картометрический, 0,1	-
1222	316510,92	2188011,09	Картометрический, 0,1	-
1223	316511,14	2188010,44	Картометрический, 0,1	-
1224	316511,14	2188010,42	Картометрический, 0,1	-
1225	316511,49	2188009,40	Картометрический, 0,1	-
1226	316518,47	2187988,97	Картометрический, 0,1	-
1227	316521,28	2187979,90	Картометрический, 0,1	-
1228	316528,92	2187957,70	Картометрический, 0,1	-
1229	316528,42	2187951,62	Картометрический, 0,1	-
1230	316527,36	2187945,37	Картометрический, 0,1	-
1231	316527,50	2187945,49	Картометрический, 0,1	-
1232	316710,67	2187920,40	Картометрический, 0,1	-
1233	316742,05	2187812,09	Картометрический, 0,1	-
1234	316743,48	2187812,18	Картометрический, 0,1	-
1235	316752,75	2187781,60	Картометрический, 0,1	-

3. Сведения о характерных точках части (частей) границы объекта				
Обозначение характерных точек части границы	Координаты, м		Метод определения координат и средняя квадратическая погрешность положения характерной точки (Mt), м	Описание обозначения точки
	X	Y		
1	2	3	4	5
1236	316772,40	2187789,38	Картометрический, 0,1	-
1237	316791,18	2187796,79	Картометрический, 0,1	-
1238	316794,57	2187798,13	Картометрический, 0,1	-
1239	316810,78	2187762,61	Картометрический, 0,1	-
1240	316864,13	2187776,17	Картометрический, 0,1	-
1241	316876,79	2187753,76	Картометрический, 0,1	-
1242	316898,84	2187763,25	Картометрический, 0,1	-
1243	316887,51	2187806,36	Картометрический, 0,1	-
1244	316867,83	2187803,41	Картометрический, 0,1	-
1245	316867,28	2187810,06	Картометрический, 0,1	-
1246	316858,19	2187884,20	Картометрический, 0,1	-
1247	316921,35	2187902,07	Картометрический, 0,1	-
1248	316932,26	2187905,65	Картометрический, 0,1	-
1249	316951,03	2187910,96	Картометрический, 0,1	-
1250	316952,96	2187911,51	Картометрический, 0,1	-
1023	316946,71	2187926,65	Картометрический, 0,1	-
1251	316581,63	2188274,31	Картометрический, 0,1	-
1252	316571,16	2188312,75	Картометрический, 0,1	-
1253	316574,82	2188312,66	Картометрический, 0,1	-
1254	316590,03	2188312,85	Картометрический, 0,1	-
1255	316600,21	2188318,54	Картометрический, 0,1	-
1256	316609,37	2188320,81	Картометрический, 0,1	-
1257	316622,73	2188285,41	Картометрический, 0,1	-
1251	316581,63	2188274,31	Картометрический, 0,1	-
Часть №12				
1258	315307,06	2189238,78	Картометрический, 0,1	-
1259	315209,33	2189285,38	Картометрический, 0,1	-
1260	315192,29	2189293,07	Картометрический, 0,1	-
1261	315173,44	2189301,58	Картометрический, 0,1	-
1262	315166,24	2189305,16	Картометрический, 0,1	-
1263	315114,71	2189326,69	Картометрический, 0,1	-
1264	315068,66	2189347,31	Картометрический, 0,1	-
1265	315005,79	2189375,71	Картометрический, 0,1	-
1266	314958,27	2189397,17	Картометрический, 0,1	-
1267	314953,42	2189399,63	Картометрический, 0,1	-
1268	314949,38	2189401,68	Картометрический, 0,1	-
1269	314871,23	2189437,61	Картометрический, 0,1	-
1270	314868,06	2189439,05	Картометрический, 0,1	-
1271	314860,53	2189442,11	Картометрический, 0,1	-
1272	314856,16	2189431,24	Картометрический, 0,1	-
1273	314844,44	2189406,44	Картометрический, 0,1	-

3. Сведения о характерных точках части (частей) границы объекта				
Обозначение характерных точек части границы	Координаты, м		Метод определения координат и средняя квадратическая погрешность положения характерной точки (M _t), м	Описание обозначения точки
	X	Y		
1	2	3	4	5
1274	314791,60	2189432,51	Картометрический, 0,1	-
1275	314804,54	2189458,74	Картометрический, 0,1	-
1276	314804,74	2189458,64	Картометрический, 0,1	-
1277	314808,15	2189464,62	Картометрический, 0,1	-
1278	314799,27	2189471,14	Картометрический, 0,1	-
1279	314769,15	2189485,79	Картометрический, 0,1	-
1280	314760,22	2189489,99	Картометрический, 0,1	-
1281	314756,18	2189491,90	Картометрический, 0,1	-
1282	314733,59	2189505,57	Картометрический, 0,1	-
1283	314715,52	2189520,11	Картометрический, 0,1	-
1284	314692,42	2189537,08	Картометрический, 0,1	-
1285	314690,33	2189538,97	Картометрический, 0,1	-
1286	314685,84	2189535,54	Картометрический, 0,1	-
1287	314681,26	2189527,43	Картометрический, 0,1	-
1288	314678,87	2189523,69	Картометрический, 0,1	-
1289	314675,62	2189518,61	Картометрический, 0,1	-
1290	314673,50	2189506,26	Картометрический, 0,1	-
1291	314673,16	2189498,71	Картометрический, 0,1	-
1292	314673,15	2189498,50	Картометрический, 0,1	-
1293	314679,14	2189485,81	Картометрический, 0,1	-
1294	314680,35	2189482,13	Картометрический, 0,1	-
1295	314682,48	2189475,59	Картометрический, 0,1	-
1296	314685,49	2189466,41	Картометрический, 0,1	-
1297	314685,84	2189450,89	Картометрический, 0,1	-
1298	314681,61	2189442,07	Картометрический, 0,1	-
1299	314677,73	2189432,54	Картометрический, 0,1	-
1300	314677,73	2189423,02	Картометрический, 0,1	-
1301	314681,26	2189408,91	Картометрический, 0,1	-
1302	314681,97	2189404,80	Картометрический, 0,1	-
1303	314682,60	2189401,11	Картометрический, 0,1	-
1304	314683,02	2189398,68	Картометрический, 0,1	-
1305	314681,96	2189387,40	Картометрический, 0,1	-
1306	314681,26	2189376,81	Картометрический, 0,1	-
1307	314677,94	2189369,41	Картометрический, 0,1	-
1308	314677,93	2189369,31	Картометрический, 0,1	-
1309	314697,87	2189356,77	Картометрический, 0,1	-
1310	314701,49	2189354,49	Картометрический, 0,1	-
1311	314700,23	2189347,32	Картометрический, 0,1	-
1312	314699,80	2189338,52	Картометрический, 0,1	-
1313	314694,25	2189323,71	Картометрический, 0,1	-
1314	314688,03	2189310,50	Картометрический, 0,1	-
1315	314677,16	2189298,01	Картометрический, 0,1	-

3. Сведения о характерных точках части (частей) границы объекта				
Обозначение характерных точек части границы	Координаты, м		Метод определения координат и средняя квадратическая погрешность положения характерной точки (M _t), м	Описание обозначения точки
	X	Y		
1	2	3	4	5
1316	314646,44	2189276,86	Картометрический, 0,1	-
1317	314639,60	2189272,83	Картометрический, 0,1	-
1318	314610,90	2189255,50	Картометрический, 0,1	-
1319	314597,26	2189246,12	Картометрический, 0,1	-
1320	314581,79	2189236,07	Картометрический, 0,1	-
1321	314563,88	2189221,44	Картометрический, 0,1	-
1322	314547,43	2189204,92	Картометрический, 0,1	-
1323	314532,37	2189181,62	Картометрический, 0,1	-
1324	314518,01	2189153,84	Картометрический, 0,1	-
1325	314493,77	2189099,64	Картометрический, 0,1	-
1326	314471,77	2189068,54	Картометрический, 0,1	-
1327	314342,82	2188982,25	Картометрический, 0,1	-
1328	314281,84	2188939,09	Картометрический, 0,1	-
1329	314308,47	2188905,52	Картометрический, 0,1	-
1330	314659,77	2189155,06	Картометрический, 0,1	-
1331	314839,43	2189282,62	Картометрический, 0,1	-
1332	314839,98	2189282,33	Картометрический, 0,1	-
1333	314883,94	2189262,08	Картометрический, 0,1	-
1334	314887,22	2189261,14	Картометрический, 0,1	-
1335	314895,75	2189255,87	Картометрический, 0,1	-
1336	315009,99	2189203,47	Картометрический, 0,1	-
1337	315176,93	2189126,90	Картометрический, 0,1	-
1338	315166,77	2189109,67	Картометрический, 0,1	-
1339	315224,91	2189121,57	Картометрический, 0,1	-
1340	315276,37	2189132,09	Картометрический, 0,1	-
1341	315277,36	2189133,40	Картометрический, 0,1	-
1342	315272,20	2189132,35	Картометрический, 0,1	-
1343	315271,02	2189139,84	Картометрический, 0,1	-
1344	315271,22	2189153,72	Картометрический, 0,1	-
1345	315274,29	2189167,22	Картометрический, 0,1	-
1346	315299,96	2189224,31	Картометрический, 0,1	-
1347	315303,82	2189232,19	Картометрический, 0,1	-
1258	315307,06	2189238,78	Картометрический, 0,1	-
1348	315373,62	2189425,61	Картометрический, 0,1	-
1349	315360,18	2189452,85	Картометрический, 0,1	-
1350	315336,95	2189467,50	Картометрический, 0,1	-
1351	315323,53	2189477,93	Картометрический, 0,1	-
1352	315313,58	2189481,81	Картометрический, 0,1	-
1353	315301,89	2189488,22	Картометрический, 0,1	-
1354	315303,05	2189491,14	Картометрический, 0,1	-
1355	315300,97	2189496,14	Картометрический, 0,1	-

3. Сведения о характерных точках части (частей) границы объекта				
Обозначение характерных точек части границы	Координаты, м		Метод определения координат и средняя квадратическая погрешность положения характерной точки (Mt), м	Описание обозначения точки
	X	Y		
1	2	3	4	5
1356	315288,74	2189502,15	Картометрический, 0,1	-
1357	315281,02	2189497,35	Картометрический, 0,1	-
1358	315279,62	2189497,84	Картометрический, 0,1	-
1359	315269,04	2189501,52	Картометрический, 0,1	-
1360	315265,27	2189499,29	Картометрический, 0,1	-
1361	315263,12	2189500,10	Картометрический, 0,1	-
1362	315195,65	2189525,37	Картометрический, 0,1	-
1363	315164,51	2189537,72	Картометрический, 0,1	-
1364	315144,11	2189542,55	Картометрический, 0,1	-
1365	315141,33	2189544,25	Картометрический, 0,1	-
1366	315126,47	2189553,32	Картометрический, 0,1	-
1367	315115,15	2189560,23	Картометрический, 0,1	-
1368	315102,78	2189567,78	Картометрический, 0,1	-
1369	315092,44	2189573,63	Картометрический, 0,1	-
1370	315066,31	2189588,41	Картометрический, 0,1	-
1371	315061,36	2189591,21	Картометрический, 0,1	-
1372	315044,20	2189600,91	Картометрический, 0,1	-
1373	315037,29	2189604,82	Картометрический, 0,1	-
1374	314969,67	2189639,94	Картометрический, 0,1	-
1375	314952,73	2189648,73	Картометрический, 0,1	-
1376	314912,21	2189669,78	Картометрический, 0,1	-
1377	314904,80	2189676,18	Картометрический, 0,1	-
1378	314903,97	2189676,89	Картометрический, 0,1	-
1379	314900,63	2189664,11	Картометрический, 0,1	-
1380	314898,68	2189658,67	Картометрический, 0,1	-
1381	314897,92	2189656,54	Картометрический, 0,1	-
1382	314892,60	2189646,85	Картометрический, 0,1	-
1383	314889,71	2189641,74	Картометрический, 0,1	-
1384	314883,62	2189630,98	Картометрический, 0,1	-
1385	314881,78	2189626,99	Картометрический, 0,1	-
1386	314860,89	2189637,65	Картометрический, 0,1	-
1387	314842,60	2189644,09	Картометрический, 0,1	-
1388	314828,60	2189655,45	Картометрический, 0,1	-
1389	314828,68	2189655,62	Картометрический, 0,1	-
1390	314807,62	2189669,41	Картометрический, 0,1	-
1391	314789,96	2189642,97	Картометрический, 0,1	-
1392	314785,10	2189645,95	Картометрический, 0,1	-
1393	314779,08	2189648,05	Картометрический, 0,1	-
1394	314778,08	2189648,82	Картометрический, 0,1	-
1395	314771,87	2189643,40	Картометрический, 0,1	-
1396	314757,61	2189627,72	Картометрический, 0,1	-
1397	314737,73	2189596,34	Картометрический, 0,1	-

3. Сведения о характерных точках части (частей) границы объекта				
Обозначение характерных точек части границы	Координаты, м		Метод определения координат и средняя квадратическая погрешность положения характерной точки (Mt), м	Описание обозначения точки
	X	Y		
1	2	3	4	5
1398	314721,86	2189571,28	Картометрический, 0,1	-
1399	314707,51	2189549,89	Картометрический, 0,1	-
1400	314709,07	2189547,96	Картометрический, 0,1	-
1401	314712,00	2189544,36	Картометрический, 0,1	-
1402	314726,32	2189532,94	Картометрический, 0,1	-
1403	314743,35	2189520,98	Картометрический, 0,1	-
1404	314762,85	2189511,84	Картометрический, 0,1	-
1405	314769,97	2189508,50	Картометрический, 0,1	-
1406	314774,07	2189506,70	Картометрический, 0,1	-
1407	314778,87	2189504,27	Картометрический, 0,1	-
1408	314807,66	2189489,68	Картометрический, 0,1	-
1409	314835,07	2189478,10	Картометрический, 0,1	-
1410	314848,26	2189472,11	Картометрический, 0,1	-
1411	314864,46	2189464,34	Картометрический, 0,1	-
1412	314867,34	2189463,04	Картометрический, 0,1	-
1413	314880,66	2189455,73	Картометрический, 0,1	-
1414	314970,59	2189415,12	Картометрический, 0,1	-
1415	314968,32	2189409,23	Картометрический, 0,1	-
1416	314975,91	2189405,83	Картометрический, 0,1	-
1417	314980,92	2189403,58	Картометрический, 0,1	-
1418	315052,72	2189371,39	Картометрический, 0,1	-
1419	315118,19	2189341,55	Картометрический, 0,1	-
1420	315189,12	2189309,14	Картометрический, 0,1	-
1421	315222,35	2189294,14	Картометрический, 0,1	-
1422	315225,42	2189292,75	Картометрический, 0,1	-
1423	315228,52	2189291,36	Картометрический, 0,1	-
1424	315228,44	2189294,33	Картометрический, 0,1	-
1425	315228,42	2189296,88	Картометрический, 0,1	-
1426	315228,51	2189298,35	Картометрический, 0,1	-
1427	315229,27	2189300,13	Картометрический, 0,1	-
1428	315234,05	2189306,76	Картометрический, 0,1	-
1429	315238,54	2189312,99	Картометрический, 0,1	-
1430	315241,36	2189316,68	Картометрический, 0,1	-
1431	315243,62	2189319,61	Картометрический, 0,1	-
1432	315251,52	2189324,96	Картометрический, 0,1	-
1433	315259,28	2189330,21	Картометрический, 0,1	-
1434	315266,15	2189334,86	Картометрический, 0,1	-
1435	315268,04	2189336,14	Картометрический, 0,1	-
1436	315269,84	2189337,36	Картометрический, 0,1	-
1437	315301,41	2189337,64	Картометрический, 0,1	-
1438	315303,17	2189338,84	Картометрический, 0,1	-
1439	315306,58	2189337,13	Картометрический, 0,1	-

3. Сведения о характерных точках части (частей) границы объекта				
Обозначение характерных точек части границы	Координаты, м		Метод определения координат и средняя квадратическая погрешность положения характерной точки (M _t), м	Описание обозначения точки
	X	Y		
1	2	3	4	5
1440	315307,27	2189338,80	Картометрический, 0,1	-
1441	315308,62	2189341,06	Картометрический, 0,1	-
1442	315310,17	2189339,93	Картометрический, 0,1	-
1443	315327,78	2189369,25	Картометрический, 0,1	-
1444	315326,30	2189370,33	Картометрический, 0,1	-
1445	315336,59	2189385,64	Картометрический, 0,1	-
1446	315348,79	2189383,26	Картометрический, 0,1	-
1447	315354,19	2189380,88	Картометрический, 0,1	-
1448	315361,46	2189396,07	Картометрический, 0,1	-
1449	315367,47	2189397,94	Картометрический, 0,1	-
1450	315370,46	2189400,35	Картометрический, 0,1	-
1451	315372,38	2189406,39	Картометрический, 0,1	-
1452	315370,19	2189407,29	Картометрический, 0,1	-
1453	315368,55	2189410,87	Картометрический, 0,1	-
1348	315373,62	2189425,61	Картометрический, 0,1	-
Часть №13				
1454	314625,06	2189617,33	Картометрический, 0,1	-
1455	314623,72	2189620,22	Картометрический, 0,1	-
1456	314624,59	2189621,06	Картометрический, 0,1	-
1457	314625,98	2189622,41	Картометрический, 0,1	-
1458	314609,71	2189640,13	Картометрический, 0,1	-
1459	314607,90	2189640,35	Картометрический, 0,1	-
1460	314601,81	2189641,10	Картометрический, 0,1	-
1461	314596,61	2189641,74	Картометрический, 0,1	-
1462	314582,58	2189652,05	Картометрический, 0,1	-
1463	314575,60	2189659,38	Картометрический, 0,1	-
1464	314570,58	2189661,84	Картометрический, 0,1	-
1465	314560,63	2189667,50	Картометрический, 0,1	-
1466	314559,33	2189665,46	Картометрический, 0,1	-
1467	314558,98	2189664,93	Картометрический, 0,1	-
1468	314534,94	2189627,34	Картометрический, 0,1	-
1469	314532,47	2189623,48	Картометрический, 0,1	-
1470	314521,37	2189606,21	Картометрический, 0,1	-
1471	314521,42	2189606,22	Картометрический, 0,1	-
1472	314506,75	2189583,29	Картометрический, 0,1	-
1473	314492,11	2189569,20	Картометрический, 0,1	-
1474	314497,16	2189553,96	Картометрический, 0,1	-
1475	314562,47	2189538,13	Картометрический, 0,1	-
1476	314580,56	2189535,05	Картометрический, 0,1	-
1477	314587,79	2189534,83	Картометрический, 0,1	-
1478	314591,67	2189540,12	Картометрический, 0,1	-
1479	314595,20	2189545,06	Картометрический, 0,1	-

3. Сведения о характерных точках части (частей) границы объекта				
Обозначение характерных точек части границы	Координаты, м		Метод определения координат и средняя квадратическая погрешность положения характерной точки (Mt), м	Описание обозначения точки
	X	Y		
1	2	3	4	5
1480	314595,20	2189552,82	Картометрический, 0,1	-
1481	314593,78	2189563,05	Картометрический, 0,1	-
1482	314593,78	2189573,28	Картометрический, 0,1	-
1483	314596,25	2189582,45	Картометрический, 0,1	-
1484	314602,96	2189591,62	Картометрический, 0,1	-
1485	314606,46	2189593,08	Картометрический, 0,1	-
1486	314621,65	2189599,38	Картометрический, 0,1	-
1487	314628,19	2189598,41	Картометрический, 0,1	-
1488	314631,17	2189597,97	Картометрический, 0,1	-
1489	314650,90	2189589,59	Картометрический, 0,1	-
1490	314647,01	2189594,86	Картометрический, 0,1	-
1491	314645,50	2189595,49	Картометрический, 0,1	-
1492	314634,74	2189600,03	Картометрический, 0,1	-
1493	314631,35	2189603,73	Картометрический, 0,1	-
1454	314625,06	2189617,33	Картометрический, 0,1	-
Часть №14				
1494	314730,34	2189721,93	Картометрический, 0,1	-
1495	314684,98	2189771,16	Картометрический, 0,1	-
1496	314679,62	2189777,81	Картометрический, 0,1	-
1497	314606,32	2189720,37	Картометрический, 0,1	-
1498	314572,40	2189684,48	Картометрический, 0,1	-
1499	314569,92	2189680,62	Картометрический, 0,1	-
1500	314602,05	2189662,11	Картометрический, 0,1	-
1501	314603,34	2189661,36	Картометрический, 0,1	-
1502	314607,54	2189658,36	Картометрический, 0,1	-
1503	314611,66	2189655,56	Картометрический, 0,1	-
1504	314618,24	2189651,10	Картометрический, 0,1	-
1505	314631,10	2189634,05	Картометрический, 0,1	-
1506	314629,02	2189632,23	Картометрический, 0,1	-
1507	314633,14	2189627,60	Картометрический, 0,1	-
1508	314651,73	2189607,69	Картометрический, 0,1	-
1509	314653,06	2189608,84	Картометрический, 0,1	-
1510	314654,83	2189607,15	Картометрический, 0,1	-
1511	314661,63	2189613,39	Картометрический, 0,1	-
1512	314658,98	2189624,07	Картометрический, 0,1	-
1513	314684,13	2189651,93	Картометрический, 0,1	-
1514	314692,35	2189663,73	Картометрический, 0,1	-
1515	314705,51	2189676,42	Картометрический, 0,1	-
1516	314700,64	2189681,89	Картометрический, 0,1	-
1517	314701,94	2189692,91	Картометрический, 0,1	-
1518	314709,34	2189699,59	Картометрический, 0,1	-
1519	314709,79	2189703,89	Картометрический, 0,1	-

3. Сведения о характерных точках части (частей) границы объекта				
Обозначение характерных точек части границы	Координаты, м		Метод определения координат и средняя квадратическая погрешность положения характерной точки (Mt), м	Описание обозначения точки
	X	Y		
1	2	3	4	5
1494	314730,34	2189721,93	Картометрический, 0,1	-
Часть №15				
1520	314354,78	2189720,07	Картометрический, 0,1	-
1521	314378,90	2189758,28	Картометрический, 0,1	-
1522	314366,83	2189763,95	Картометрический, 0,1	-
1523	314369,38	2189770,30	Картометрический, 0,1	-
1524	314341,73	2189784,52	Картометрический, 0,1	-
1525	314340,19	2189781,35	Картометрический, 0,1	-
1526	314334,97	2189778,91	Картометрический, 0,1	-
1527	314316,02	2189744,83	Картометрический, 0,1	-
1520	314354,78	2189720,07	Картометрический, 0,1	-
Часть №16				
1528	316837,14	2189408,37	Картометрический, 0,1	-
1529	316837,49	2189403,65	Картометрический, 0,1	-
1530	316837,37	2189402,91	Картометрический, 0,1	-
1531	316837,40	2189402,81	Картометрический, 0,1	-
1532	316837,30	2189402,46	Картометрический, 0,1	-
1533	316839,32	2189395,70	Картометрический, 0,1	-
1534	316840,32	2189392,35	Картометрический, 0,1	-
1535	316843,01	2189392,14	Картометрический, 0,1	-
1536	316848,08	2189391,74	Картометрический, 0,1	-
1537	316853,80	2189392,09	Картометрический, 0,1	-
1538	316860,67	2189392,65	Картометрический, 0,1	-
1539	316863,07	2189393,64	Картометрический, 0,1	-
1540	316882,58	2189389,49	Картометрический, 0,1	-
1541	316885,05	2189388,90	Картометрический, 0,1	-
1542	316882,68	2189405,11	Картометрический, 0,1	-
1543	316879,48	2189425,09	Картометрический, 0,1	-
1544	316879,08	2189427,63	Картометрический, 0,1	-
1545	316877,43	2189427,32	Картометрический, 0,1	-
1546	316863,87	2189429,42	Картометрический, 0,1	-
1547	316861,07	2189431,88	Картометрический, 0,1	-
1548	316860,99	2189431,82	Картометрический, 0,1	-
1549	316845,15	2189422,44	Картометрический, 0,1	-
1550	316836,48	2189413,29	Картометрический, 0,1	-
1551	316837,20	2189408,45	Картометрический, 0,1	-
1528	316837,14	2189408,37	Картометрический, 0,1	-
Часть №17				
1552	316510,73	2189770,63	Картометрический, 0,1	-
1553	316512,56	2189766,45	Картометрический, 0,1	-
1554	316474,72	2189749,10	Картометрический, 0,1	-
1555	316439,08	2189732,76	Картометрический, 0,1	-

3. Сведения о характерных точках части (частей) границы объекта				
Обозначение характерных точек части границы	Координаты, м		Метод определения координат и средняя квадратическая погрешность положения характерной точки (Mt), м	Описание обозначения точки
	X	Y		
1	2	3	4	5
1556	316443,63	2189721,98	Картометрический, 0,1	-
1557	316458,55	2189707,40	Картометрический, 0,1	-
1558	316465,39	2189691,04	Картометрический, 0,1	-
1559	316459,11	2189676,84	Картометрический, 0,1	-
1560	316460,45	2189674,14	Картометрический, 0,1	-
1561	316462,05	2189669,86	Картометрический, 0,1	-
1562	316465,87	2189669,50	Картометрический, 0,1	-
1563	316466,83	2189666,51	Картометрический, 0,1	-
1564	316468,30	2189661,15	Картометрический, 0,1	-
1565	316467,91	2189656,84	Картометрический, 0,1	-
1566	316453,06	2189649,20	Картометрический, 0,1	-
1567	316444,53	2189646,06	Картометрический, 0,1	-
1568	316444,22	2189649,17	Картометрический, 0,1	-
1569	316437,64	2189647,91	Картометрический, 0,1	-
1570	316380,22	2189623,39	Картометрический, 0,1	-
1571	316374,49	2189608,00	Картометрический, 0,1	-
1572	316372,64	2189600,13	Картометрический, 0,1	-
1573	316367,41	2189575,58	Картометрический, 0,1	-
1574	316372,86	2189569,87	Картометрический, 0,1	-
1575	316415,79	2189556,75	Картометрический, 0,1	-
1576	316470,00	2189533,00	Картометрический, 0,1	-
1577	316468,30	2189530,57	Картометрический, 0,1	-
1578	316453,87	2189511,07	Картометрический, 0,1	-
1579	316466,59	2189498,94	Картометрический, 0,1	-
1580	316470,92	2189496,27	Картометрический, 0,1	-
1581	316476,05	2189493,64	Картометрический, 0,1	-
1582	316479,28	2189492,49	Картометрический, 0,1	-
1583	316505,38	2189486,62	Картометрический, 0,1	-
1584	316527,89	2189482,98	Картометрический, 0,1	-
1585	316540,34	2189481,62	Картометрический, 0,1	-
1586	316556,27	2189480,54	Картометрический, 0,1	-
1587	316570,51	2189479,79	Картометрический, 0,1	-
1588	316582,14	2189479,98	Картометрический, 0,1	-
1589	316589,18	2189480,42	Картометрический, 0,1	-
1590	316612,53	2189483,54	Картометрический, 0,1	-
1591	316634,97	2189487,61	Картометрический, 0,1	-
1592	316648,65	2189490,65	Картометрический, 0,1	-
1593	316659,00	2189494,08	Картометрический, 0,1	-
1594	316667,57	2189497,97	Картометрический, 0,1	-
1595	316677,37	2189503,05	Картометрический, 0,1	-
1596	316688,62	2189511,46	Картометрический, 0,1	-
1597	316705,73	2189528,04	Картометрический, 0,1	-

3. Сведения о характерных точках части (частей) границы объекта				
Обозначение характерных точек части границы	Координаты, м		Метод определения координат и средняя квадратическая погрешность положения характерной точки (Mt), м	Описание обозначения точки
	X	Y		
1	2	3	4	5
1598	316707,28	2189527,49	Картометрический, 0,1	-
1599	316706,78	2189525,94	Картометрический, 0,1	-
1600	316706,97	2189523,39	Картометрический, 0,1	-
1601	316707,86	2189520,61	Картометрический, 0,1	-
1602	316709,04	2189518,85	Картометрический, 0,1	-
1603	316710,93	2189517,25	Картометрический, 0,1	-
1604	316711,17	2189516,24	Картометрический, 0,1	-
1605	316712,72	2189516,42	Картометрический, 0,1	-
1606	316717,48	2189513,47	Картометрический, 0,1	-
1607	316722,16	2189511,52	Картометрический, 0,1	-
1608	316727,07	2189508,96	Картометрический, 0,1	-
1609	316731,13	2189507,08	Картометрический, 0,1	-
1610	316734,78	2189506,36	Картометрический, 0,1	-
1611	316738,73	2189505,95	Картометрический, 0,1	-
1612	316741,36	2189506,37	Картометрический, 0,1	-
1613	316743,52	2189507,33	Картометрический, 0,1	-
1614	316745,13	2189508,52	Картометрический, 0,1	-
1615	316746,71	2189511,09	Картометрический, 0,1	-
1616	316749,89	2189517,59	Картометрический, 0,1	-
1617	316751,78	2189509,72	Картометрический, 0,1	-
1618	316753,07	2189507,50	Картометрический, 0,1	-
1619	316758,45	2189498,27	Картометрический, 0,1	-
1620	316762,17	2189495,77	Картометрический, 0,1	-
1621	316768,33	2189485,81	Картометрический, 0,1	-
1622	316769,30	2189484,34	Картометрический, 0,1	-
1623	316771,12	2189481,57	Картометрический, 0,1	-
1624	316783,38	2189465,88	Картометрический, 0,1	-
1625	316787,29	2189465,00	Картометрический, 0,1	-
1626	316791,43	2189466,09	Картометрический, 0,1	-
1627	316796,29	2189467,64	Картометрический, 0,1	-
1628	316809,01	2189472,33	Картометрический, 0,1	-
1629	316823,76	2189478,34	Картометрический, 0,1	-
1630	316824,91	2189481,45	Картометрический, 0,1	-
1631	316825,06	2189482,60	Картометрический, 0,1	-
1632	316827,28	2189499,39	Картометрический, 0,1	-
1633	316834,90	2189507,27	Картометрический, 0,1	-
1634	316834,05	2189510,30	Картометрический, 0,1	-
1635	316832,88	2189514,46	Картометрический, 0,1	-
1636	316834,89	2189514,54	Картометрический, 0,1	-
1637	316836,98	2189514,10	Картометрический, 0,1	-
1638	316839,99	2189511,78	Картометрический, 0,1	-
1639	316836,67	2189521,07	Картометрический, 0,1	-

3. Сведения о характерных точках части (частей) границы объекта				
Обозначение характерных точек части границы	Координаты, м		Метод определения координат и средняя квадратическая погрешность положения характерной точки (M _t), м	Описание обозначения точки
	X	Y		
1	2	3	4	5
1640	316870,60	2189530,23	Картометрический, 0,1	-
1641	316893,40	2189536,36	Картометрический, 0,1	-
1642	316886,55	2189563,79	Картометрический, 0,1	-
1643	316888,48	2189564,29	Картометрический, 0,1	-
1644	316885,18	2189577,12	Картометрический, 0,1	-
1645	316883,16	2189576,60	Картометрический, 0,1	-
1646	316881,12	2189584,57	Картометрический, 0,1	-
1647	316864,02	2189580,48	Картометрический, 0,1	-
1648	316860,31	2189575,86	Картометрический, 0,1	-
1649	316858,68	2189573,91	Картометрический, 0,1	-
1650	316856,63	2189572,74	Картометрический, 0,1	-
1651	316853,93	2189571,72	Картометрический, 0,1	-
1652	316852,31	2189571,37	Картометрический, 0,1	-
1653	316847,59	2189571,25	Картометрический, 0,1	-
1654	316844,54	2189571,48	Картометрический, 0,1	-
1655	316840,85	2189571,37	Картометрический, 0,1	-
1656	316834,80	2189569,66	Картометрический, 0,1	-
1657	316831,39	2189568,63	Картометрический, 0,1	-
1658	316827,54	2189566,75	Картометрический, 0,1	-
1659	316818,79	2189614,63	Картометрический, 0,1	-
1660	316817,05	2189621,35	Картометрический, 0,1	-
1661	316816,27	2189625,37	Картометрический, 0,1	-
1662	316815,52	2189628,77	Картометрический, 0,1	-
1663	316815,60	2189628,77	Картометрический, 0,1	-
1664	316810,62	2189649,82	Картометрический, 0,1	-
1665	316780,24	2189642,95	Картометрический, 0,1	-
1666	316779,16	2189642,73	Картометрический, 0,1	-
1667	316778,19	2189646,42	Картометрический, 0,1	-
1668	316775,12	2189658,79	Картометрический, 0,1	-
1669	316775,13	2189658,81	Картометрический, 0,1	-
1670	316772,29	2189669,90	Картометрический, 0,1	-
1671	316769,97	2189678,24	Картометрический, 0,1	-
1672	316765,33	2189694,98	Картометрический, 0,1	-
1673	316750,27	2189753,45	Картометрический, 0,1	-
1674	316748,20	2189761,27	Картометрический, 0,1	-
1675	316718,46	2189745,09	Картометрический, 0,1	-
1676	316706,08	2189750,70	Картометрический, 0,1	-
1677	316703,72	2189753,32	Картометрический, 0,1	-
1678	316695,88	2189757,35	Картометрический, 0,1	-
1679	316688,34	2189762,87	Картометрический, 0,1	-
1680	316681,04	2189769,87	Картометрический, 0,1	-
1681	316680,85	2189769,48	Картометрический, 0,1	-

3. Сведения о характерных точках части (частей) границы объекта				
Обозначение характерных точек части границы	Координаты, м		Метод определения координат и средняя квадратическая погрешность положения характерной точки (M _t), м	Описание обозначения точки
	X	Y		
1	2	3	4	5
1682	316680,86	2189770,04	Картометрический, 0,1	-
1683	316673,64	2189776,95	Картометрический, 0,1	-
1684	316649,02	2189793,73	Картометрический, 0,1	-
1685	316648,87	2189793,83	Картометрический, 0,1	-
1686	316648,42	2189794,10	Картометрический, 0,1	-
1687	316647,95	2189794,34	Картометрический, 0,1	-
1688	316647,47	2189794,55	Картометрический, 0,1	-
1689	316647,20	2189794,65	Картометрический, 0,1	-
1690	316637,25	2189798,19	Картометрический, 0,1	-
1691	316637,03	2189798,27	Картометрический, 0,1	-
1692	316636,53	2189798,41	Картометрический, 0,1	-
1693	316636,01	2189798,52	Картометрический, 0,1	-
1694	316635,50	2189798,60	Картометрический, 0,1	-
1695	316635,42	2189798,61	Картометрический, 0,1	-
1696	316625,97	2189799,63	Картометрический, 0,1	-
1697	316625,52	2189799,66	Картометрический, 0,1	-
1698	316625,00	2189799,67	Картометрический, 0,1	-
1699	316624,53	2189799,65	Картометрический, 0,1	-
1700	316615,12	2189798,97	Картометрический, 0,1	-
1701	316615,06	2189798,97	Картометрический, 0,1	-
1702	316614,54	2189798,91	Картометрический, 0,1	-
1703	316614,02	2189798,82	Картометрический, 0,1	-
1704	316613,92	2189798,80	Картометрический, 0,1	-
1705	316588,55	2189793,02	Картометрический, 0,1	-
1706	316530,42	2189781,37	Картометрический, 0,1	-
1707	316530,32	2189781,35	Картометрический, 0,1	-
1708	316529,81	2189781,23	Картометрический, 0,1	-
1709	316529,64	2189781,18	Картометрический, 0,1	-
1710	316523,99	2189778,80	Картометрический, 0,1	-
1711	316514,59	2189773,86	Картометрический, 0,1	-
1712	316511,72	2189771,09	Картометрический, 0,1	-
1552	316510,73	2189770,63	Картометрический, 0,1	-
Часть №18				
1713	317246,44	2189873,18	Картометрический, 0,1	-
1714	317242,50	2189888,09	Картометрический, 0,1	-
1715	317242,72	2189893,39	Картометрический, 0,1	-
1716	317244,35	2189932,69	Картометрический, 0,1	-
1717	317251,79	2189971,73	Картометрический, 0,1	-
1718	317223,91	2190018,19	Картометрический, 0,1	-
1719	317252,77	2190042,45	Картометрический, 0,1	-
1720	317235,35	2190073,40	Картометрический, 0,1	-
1721	317231,72	2190072,06	Картометрический, 0,1	-

3. Сведения о характерных точках части (частей) границы объекта				
Обозначение характерных точек части границы	Координаты, м		Метод определения координат и средняя квадратическая погрешность положения характерной точки (Mt), м	Описание обозначения точки
	X	Y		
1	2	3	4	5
1722	317222,72	2190066,97	Картометрический, 0,1	-
1723	317213,69	2190061,87	Картометрический, 0,1	-
1724	317232,27	2190110,91	Картометрический, 0,1	-
1725	317230,91	2190118,13	Картометрический, 0,1	-
1726	317230,89	2190118,19	Картометрический, 0,1	-
1727	317228,95	2190127,32	Картометрический, 0,1	-
1728	317227,30	2190135,09	Картометрический, 0,1	-
1729	317226,82	2190137,34	Картометрический, 0,1	-
1730	317224,69	2190147,39	Картометрический, 0,1	-
1731	317219,14	2190154,44	Картометрический, 0,1	-
1732	317209,80	2190209,12	Картометрический, 0,1	-
1733	317201,46	2190223,17	Картометрический, 0,1	-
1734	317210,08	2190228,27	Картометрический, 0,1	-
1735	317218,08	2190234,61	Картометрический, 0,1	-
1736	317211,76	2190282,03	Картометрический, 0,1	-
1737	317211,73	2190282,09	Картометрический, 0,1	-
1738	317210,50	2190291,75	Картометрический, 0,1	-
1739	317210,45	2190291,86	Картометрический, 0,1	-
1740	317149,38	2190393,66	Картометрический, 0,1	-
1741	317094,59	2190352,99	Картометрический, 0,1	-
1742	317072,27	2190336,27	Картометрический, 0,1	-
1743	317069,02	2190333,90	Картометрический, 0,1	-
1744	317088,86	2190302,54	Картометрический, 0,1	-
1745	317091,30	2190298,69	Картометрический, 0,1	-
1746	316982,85	2190200,59	Картометрический, 0,1	-
1747	316945,44	2190167,39	Картометрический, 0,1	-
1748	316943,68	2190169,56	Картометрический, 0,1	-
1749	316944,27	2190170,39	Картометрический, 0,1	-
1750	316926,07	2190192,93	Картометрический, 0,1	-
1751	316923,07	2190189,30	Картометрический, 0,1	-
1752	316921,55	2190188,08	Картометрический, 0,1	-
1753	316911,39	2190179,86	Картометрический, 0,1	-
1754	316910,54	2190175,56	Картометрический, 0,1	-
1755	316908,37	2190172,27	Картометрический, 0,1	-
1756	316905,97	2190168,62	Картометрический, 0,1	-
1757	316900,58	2190159,87	Картометрический, 0,1	-
1758	316896,49	2190151,07	Картометрический, 0,1	-
1759	316891,43	2190140,18	Картометрический, 0,1	-
1760	316884,93	2190126,19	Картометрический, 0,1	-
1761	316879,87	2190115,30	Картометрический, 0,1	-
1762	316877,95	2190111,17	Картометрический, 0,1	-
1763	316863,97	2190094,97	Картометрический, 0,1	-

3. Сведения о характерных точках части (частей) границы объекта				
Обозначение характерных точек части границы	Координаты, м		Метод определения координат и средняя квадратическая погрешность положения характерной точки (M _t), м	Описание обозначения точки
	X	Y		
1	2	3	4	5
1764	316844,26	2190072,13	Картометрический, 0,1	-
1765	316822,83	2190047,29	Картометрический, 0,1	-
1766	316808,50	2190030,68	Картометрический, 0,1	-
1767	316804,92	2190026,54	Картометрический, 0,1	-
1768	316802,01	2190023,94	Картометрический, 0,1	-
1769	316795,95	2190018,52	Картометрический, 0,1	-
1770	316788,83	2190013,33	Картометрический, 0,1	-
1771	316783,42	2190009,73	Картометрический, 0,1	-
1772	316776,28	2190004,72	Картометрический, 0,1	-
1773	316770,19	2189999,09	Картометрический, 0,1	-
1774	316769,05	2189997,30	Картометрический, 0,1	-
1775	316769,09	2189997,12	Картометрический, 0,1	-
1776	316767,89	2189985,85	Картометрический, 0,1	-
1777	316764,61	2189954,92	Картометрический, 0,1	-
1778	316764,42	2189953,09	Картометрический, 0,1	-
1779	316757,44	2189947,01	Картометрический, 0,1	-
1780	316754,57	2189944,22	Картометрический, 0,1	-
1781	316752,75	2189942,08	Картометрический, 0,1	-
1782	316757,42	2189935,70	Картометрический, 0,1	-
1783	316769,38	2189919,35	Картометрический, 0,1	-
1784	316770,08	2189918,40	Картометрический, 0,1	-
1785	316772,22	2189915,47	Картометрический, 0,1	-
1786	316772,43	2189915,18	Картометрический, 0,1	-
1787	316776,20	2189917,71	Картометрический, 0,1	-
1788	316801,57	2189933,92	Картометрический, 0,1	-
1789	316820,23	2189945,90	Картометрический, 0,1	-
1790	316823,48	2189940,85	Картометрический, 0,1	-
1791	316833,67	2189924,99	Картометрический, 0,1	-
1792	316837,56	2189924,45	Картометрический, 0,1	-
1793	316862,24	2189871,74	Картометрический, 0,1	-
1794	316909,23	2189895,68	Картометрический, 0,1	-
1795	316938,51	2189910,31	Картометрический, 0,1	-
1796	316979,35	2189930,95	Картометрический, 0,1	-
1797	317021,97	2189954,96	Картометрический, 0,1	-
1798	317020,60	2189957,24	Картометрический, 0,1	-
1799	317020,71	2189957,30	Картометрический, 0,1	-
1800	317006,64	2189983,20	Картометрический, 0,1	-
1801	317045,57	2190002,57	Картометрический, 0,1	-
1802	317066,37	2189970,22	Картометрический, 0,1	-
1803	317073,51	2189974,10	Картометрический, 0,1	-
1804	317073,52	2189974,06	Картометрический, 0,1	-
1805	317073,54	2189974,07	Картометрический, 0,1	-

3. Сведения о характерных точках части (частей) границы объекта				
Обозначение характерных точек части границы	Координаты, м		Метод определения координат и средняя квадратическая погрешность положения характерной точки (M _t), м	Описание обозначения точки
	X	Y		
1	2	3	4	5
1806	317090,37	2189942,79	Картометрический, 0,1	-
1807	317129,67	2189962,46	Картометрический, 0,1	-
1808	317130,07	2189962,71	Картометрический, 0,1	-
1809	317138,20	2189947,74	Картометрический, 0,1	-
1810	317098,19	2189926,79	Картометрический, 0,1	-
1811	317090,22	2189922,25	Картометрический, 0,1	-
1812	317093,35	2189915,27	Картометрический, 0,1	-
1813	317093,09	2189915,14	Картометрический, 0,1	-
1814	317093,02	2189915,10	Картометрический, 0,1	-
1815	317051,98	2189894,03	Картометрический, 0,1	-
1816	317063,98	2189868,75	Картометрический, 0,1	-
1817	317028,89	2189852,79	Картометрический, 0,1	-
1818	317024,43	2189864,33	Картометрический, 0,1	-
1819	317006,36	2189854,96	Картометрический, 0,1	-
1820	317018,76	2189824,23	Картометрический, 0,1	-
1821	316968,27	2189791,94	Картометрический, 0,1	-
1822	316966,10	2189790,80	Картометрический, 0,1	-
1823	316988,55	2189746,49	Картометрический, 0,1	-
1824	317006,70	2189756,69	Картометрический, 0,1	-
1825	317043,87	2189770,53	Картометрический, 0,1	-
1826	317056,47	2189728,63	Картометрический, 0,1	-
1827	317063,66	2189730,06	Картометрический, 0,1	-
1828	317067,34	2189686,90	Картометрический, 0,1	-
1829	317043,41	2189682,34	Картометрический, 0,1	-
1830	317039,15	2189677,30	Картометрический, 0,1	-
1831	317035,28	2189679,21	Картометрический, 0,1	-
1832	317005,06	2189685,47	Картометрический, 0,1	-
1833	317000,68	2189666,92	Картометрический, 0,1	-
1834	317004,84	2189664,09	Картометрический, 0,1	-
1835	317002,24	2189630,17	Картометрический, 0,1	-
1836	316984,26	2189630,61	Картометрический, 0,1	-
1837	316984,46	2189624,29	Картометрический, 0,1	-
1838	316986,72	2189575,78	Картометрический, 0,1	-
1839	317057,16	2189559,40	Картометрический, 0,1	-
1840	317059,68	2189554,63	Картометрический, 0,1	-
1841	317058,52	2189549,07	Картометрический, 0,1	-
1842	317056,64	2189540,13	Картометрический, 0,1	-
1843	317055,97	2189536,63	Картометрический, 0,1	-
1844	317064,09	2189535,85	Картометрический, 0,1	-
1845	317040,18	2189474,72	Картометрический, 0,1	-
1846	316939,74	2189525,05	Картометрический, 0,1	-
1847	316916,28	2189530,02	Картометрический, 0,1	-

3. Сведения о характерных точках части (частей) границы объекта				
Обозначение характерных точек части границы	Координаты, м		Метод определения координат и средняя квадратическая погрешность положения характерной точки (M _t), м	Описание обозначения точки
	X	Y		
1	2	3	4	5
1848	316916,74	2189527,88	Картометрический, 0,1	-
1849	316911,97	2189528,01	Картометрический, 0,1	-
1850	316914,49	2189517,93	Картометрический, 0,1	-
1851	316917,54	2189517,85	Картометрический, 0,1	-
1852	316949,04	2189387,52	Картометрический, 0,1	-
1853	316953,40	2189389,62	Картометрический, 0,1	-
1854	316979,41	2189375,54	Картометрический, 0,1	-
1855	317015,19	2189355,60	Картометрический, 0,1	-
1856	317018,58	2189356,16	Картометрический, 0,1	-
1857	317021,43	2189363,51	Картометрический, 0,1	-
1858	317024,79	2189372,16	Картометрический, 0,1	-
1859	317024,88	2189378,90	Картометрический, 0,1	-
1860	317024,90	2189378,90	Картометрический, 0,1	-
1861	317051,39	2189386,91	Картометрический, 0,1	-
1862	317072,26	2189390,91	Картометрический, 0,1	-
1863	317082,05	2189392,56	Картометрический, 0,1	-
1864	317083,42	2189388,09	Картометрический, 0,1	-
1865	317103,73	2189391,87	Картометрический, 0,1	-
1866	317113,32	2189393,69	Картометрический, 0,1	-
1867	317112,03	2189403,23	Картометрический, 0,1	-
1868	317113,95	2189409,97	Картометрический, 0,1	-
1869	317112,38	2189419,46	Картометрический, 0,1	-
1870	317108,27	2189444,22	Картометрический, 0,1	-
1871	317112,75	2189444,29	Картометрический, 0,1	-
1872	317126,59	2189445,22	Картометрический, 0,1	-
1873	317158,17	2189442,16	Картометрический, 0,1	-
1874	317169,92	2189438,80	Картометрический, 0,1	-
1875	317179,61	2189436,03	Картометрический, 0,1	-
1876	317181,57	2189425,00	Картометрический, 0,1	-
1877	317184,67	2189418,04	Картометрический, 0,1	-
1878	317189,66	2189411,90	Картометрический, 0,1	-
1879	317195,98	2189406,84	Картометрический, 0,1	-
1880	317197,18	2189399,96	Картометрический, 0,1	-
1881	317205,19	2189402,73	Картометрический, 0,1	-
1882	317216,56	2189406,65	Картометрический, 0,1	-
1883	317284,23	2189423,93	Картометрический, 0,1	-
1884	317308,23	2189431,86	Картометрический, 0,1	-
1885	317326,96	2189438,05	Картометрический, 0,1	-
1886	317331,03	2189439,71	Картометрический, 0,1	-
1887	317330,04	2189447,14	Картометрический, 0,1	-
1888	317320,64	2189494,82	Картометрический, 0,1	-
1889	317309,05	2189582,56	Картометрический, 0,1	-

3. Сведения о характерных точках части (частей) границы объекта				
Обозначение характерных точек части границы	Координаты, м		Метод определения координат и средняя квадратическая погрешность положения характерной точки (Mt), м	Описание обозначения точки
	X	Y		
1	2	3	4	5
1890	317283,86	2189697,52	Картометрический, 0,1	-
1713	317246,44	2189873,18	Картометрический, 0,1	-
1891	317142,52	2190135,43	Картометрический, 0,1	-
1892	317085,83	2190222,68	Картометрический, 0,1	-
1893	317090,92	2190226,36	Картометрический, 0,1	-
1894	317080,96	2190239,73	Картометрический, 0,1	-
1895	317098,81	2190252,01	Картометрический, 0,1	-
1896	317116,44	2190256,93	Картометрический, 0,1	-
1897	317164,14	2190179,66	Картометрический, 0,1	-
1898	317172,38	2190154,94	Картометрический, 0,1	-
1891	317142,52	2190135,43	Картометрический, 0,1	-
1899	316927,21	2190107,80	Картометрический, 0,1	-
1900	316917,66	2190101,20	Картометрический, 0,1	-
1901	316922,62	2190093,70	Картометрический, 0,1	-
1902	316914,39	2190088,78	Картометрический, 0,1	-
1903	316902,90	2190105,07	Картометрический, 0,1	-
1904	316946,52	2190140,16	Картометрический, 0,1	-
1905	316968,21	2190105,91	Картометрический, 0,1	-
1906	316968,38	2190105,64	Картометрический, 0,1	-
1907	316964,92	2190102,77	Картометрический, 0,1	-
1908	316961,95	2190106,81	Картометрический, 0,1	-
1909	316943,95	2190091,01	Картометрический, 0,1	-
1910	316933,58	2190106,65	Картометрический, 0,1	-
1911	316929,78	2190104,03	Картометрический, 0,1	-
1899	316927,21	2190107,80	Картометрический, 0,1	-
1912	316845,00	2189985,35	Картометрический, 0,1	-
1913	316812,07	2190026,70	Картометрический, 0,1	-
1914	316832,31	2190046,09	Картометрический, 0,1	-
1915	316859,29	2190008,45	Картометрический, 0,1	-
1916	316855,67	2190006,29	Картометрический, 0,1	-
1917	316861,20	2189997,87	Картометрический, 0,1	-
1912	316845,00	2189985,35	Картометрический, 0,1	-
1918	316834,07	2189977,74	Картометрический, 0,1	-
1919	316842,52	2189966,16	Картометрический, 0,1	-
1920	316820,93	2189949,95	Картометрический, 0,1	-
1921	316813,12	2189959,77	Картометрический, 0,1	-
1918	316834,07	2189977,74	Картометрический, 0,1	-

3. Сведения о характерных точках части (частей) границы объекта				
Обозначение характерных точек части границы	Координаты, м		Метод определения координат и средняя квадратическая погрешность положения характерной точки (Mt), м	Описание обозначения точки
	X	Y		
1	2	3	4	5
1922	316575,15	2190261,11	Картометрический, 0,1	-
1923	316571,80	2190258,20	Картометрический, 0,1	-
1924	316573,61	2190256,06	Картометрический, 0,1	-
1925	316567,10	2190248,33	Картометрический, 0,1	-
1926	316564,27	2190251,64	Картометрический, 0,1	-
1927	316543,17	2190233,28	Картометрический, 0,1	-
1928	316547,76	2190228,03	Картометрический, 0,1	-
1929	316552,93	2190221,05	Картометрический, 0,1	-
1930	316553,51	2190221,66	Картометрический, 0,1	-
1931	316560,94	2190229,42	Картометрический, 0,1	-
1932	316577,40	2190246,62	Картометрический, 0,1	-
1933	316578,59	2190247,86	Картометрический, 0,1	-
1934	316581,00	2190251,34	Картометрический, 0,1	-
1935	316579,29	2190254,91	Картометрический, 0,1	-
1936	316579,15	2190255,20	Картометрический, 0,1	-
1937	316576,11	2190257,55	Картометрический, 0,1	-
1922	316575,15	2190261,11	Картометрический, 0,1	-
Часть №20				
1938	316966,02	2187807,72	Картометрический, 0,1	-
1939	316957,18	2187863,29	Картометрический, 0,1	-
1940	316953,45	2187900,66	Картометрический, 0,1	-
1941	316953,39	2187901,32	Картометрический, 0,1	-
1942	316953,02	2187910,83	Картометрический, 0,1	-
1943	316952,75	2187904,08	Картометрический, 0,1	-
1944	316940,25	2187591,73	Картометрический, 0,1	-
1945	316963,08	2187538,06	Картометрический, 0,1	-
1946	316936,30	2187525,99	Картометрический, 0,1	-
1947	316862,08	2187492,54	Картометрический, 0,1	-
1948	316841,75	2187483,38	Картометрический, 0,1	-
1949	316752,89	2187619,01	Картометрический, 0,1	-
1950	316783,35	2187661,22	Картометрический, 0,1	-
1951	316741,86	2187629,59	Картометрический, 0,1	-
1952	316703,10	2187619,27	Картометрический, 0,1	-
1953	316709,54	2187595,18	Картометрический, 0,1	-
1954	316745,88	2187604,85	Картометрический, 0,1	-
1955	316816,17	2187421,11	Картометрический, 0,1	-
1956	316848,98	2187403,78	Картометрический, 0,1	-
1957	316902,14	2187375,18	Картометрический, 0,1	-
1958	316940,55	2187344,47	Картометрический, 0,1	-
1959	316955,50	2187362,37	Картометрический, 0,1	-
1960	316942,03	2187384,64	Картометрический, 0,1	-
1961	316990,02	2187528,62	Картометрический, 0,1	-

3. Сведения о характерных точках части (частей) границы объекта				
Обозначение характерных точек части границы	Координаты, м		Метод определения координат и средняя квадратическая погрешность положения характерной точки (M _t), м	Описание обозначения точки
	X	Y		
1	2	3	4	5
1962	317008,96	2187582,92	Картометрический, 0,1	-
1963	316990,02	2187682,69	Картометрический, 0,1	-
1964	316979,92	2187737,00	Картометрический, 0,1	-
1938	316966,02	2187807,72	Картометрический, 0,1	-

ОПИСАНИЕ МЕСТОПОЛОЖЕНИЯ ГРАНИЦ						
Территориальная зона "Ж1 - зона застройки индивидуальными жилыми домами"						
(наименование объекта)						
Сведения о местоположении измененных (уточненных) границ объекта						
1. Система координат МСК-47 зона 2						
2. Сведения о характерных точках границ объекта						
Обозначение характерных точек границ	Существующие координаты, м		Измененные (уточненные) координаты, м		Метод определения координат и средняя квадратическая погрешность положения характерной точки	Описание обозначения точки
	X	Y	X	Y		
1	2	3	4	5	6	7
-	-	-	-	-	-	-

3. Сведения о характерных точках части (частей) границы объекта						
Обозначение характерных точек границ	Существующие координаты, м		Измененные (уточненные) координаты, м		Метод определения координат и средняя квадратическая погрешность положения характерной точки (Mt), м	Описание обозначения точки
	X	Y	X	Y		
1	2	3	4	5	6	7
Часть №1						
-	-	-	-	-	-	-

Текстовое описание местоположения границы территориальной зоны "Ж1 - зона застройки индивидуальными жилыми домами"		
Прохождение границы		Описание прохождения границы
от точки	до точки	
1	2	3
Часть №1		
1	44	-
44	52	по границе земельного участка с кадастровым номером 47:29:0000000:33646
52	1	-
253	263	-
263	253	-
Часть №2		
264	311	-
311	317	по границе земельного участка с кадастровым номером 47:29:0000000:33646
317	264	-
Часть №3		
342	397	-
397	342	-
Часть №4		
398	401	-
401	398	-
Часть №5		
402	433	-
433	436	по границе земельного участка с кадастровым номером 47:29:0000000:33646
436	438	-
438	441	по границе земельного участка с кадастровым номером 47:29:0000000:33646
441	444	-
444	446	по границе земельного участка с кадастровым номером 47:29:0000000:33646
446	402	-
Часть №6		
463	466	-
466	463	-
Часть №7		
467	538	-
538	467	-
Часть №8		
539	619	-
619	539	-
Часть №9		
620	774	-
774	620	-
Часть №10		
775	778	-
778	775	-
779	822	-
822	847	по границе земельного участка с кадастровым номером 47:29:0000000:33778
847	855	-
855	860	по границе земельного участка с кадастровым номером 47:29:0000000:33778
860	869	-
869	874	по границе земельного участка с кадастровым номером 47:29:0000000:33778

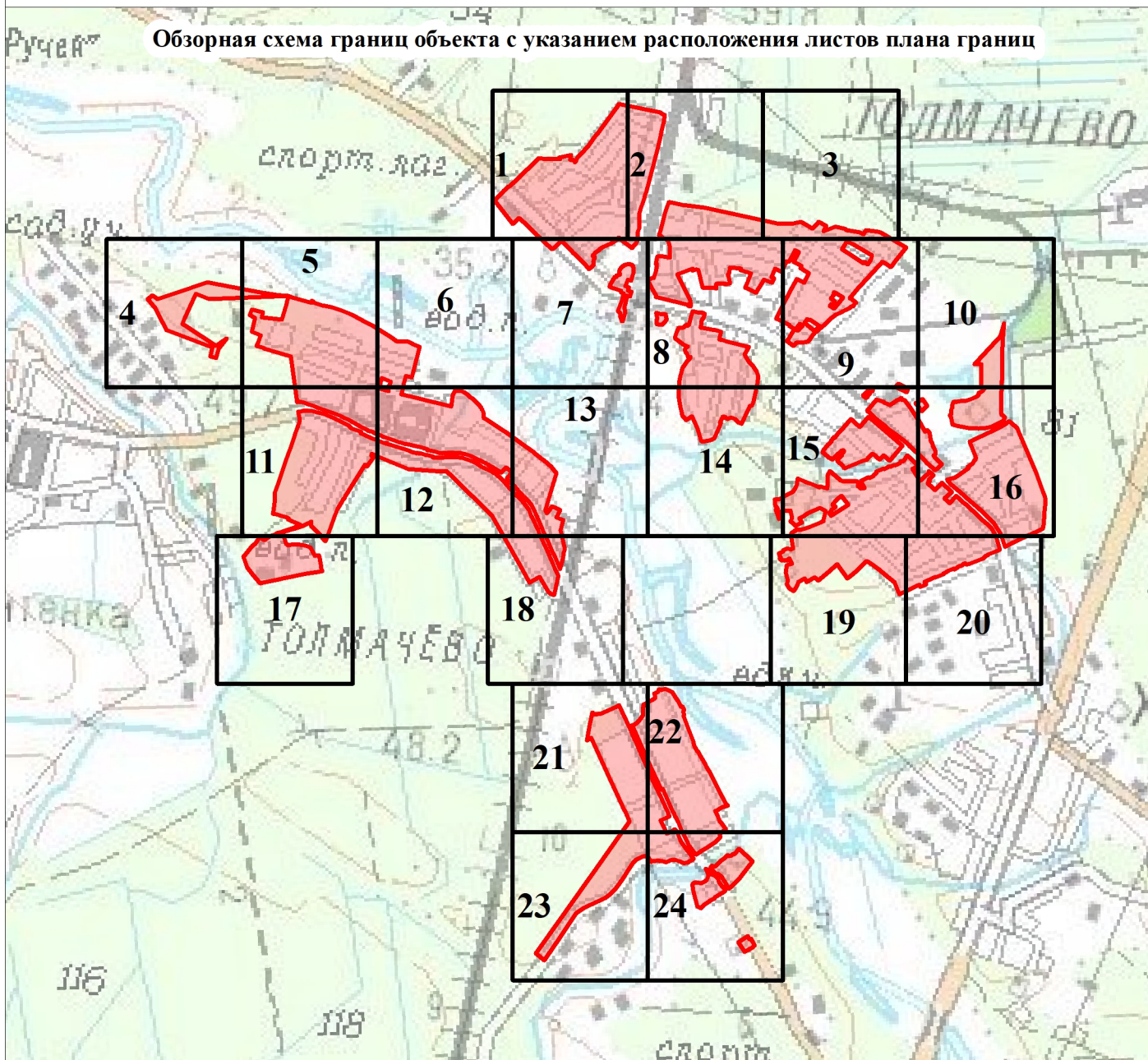
ОПИСАНИЕ МЕСТОПОЛОЖЕНИЯ ГРАНИЦ

территориальная зона "Ж1 - зона застройки индивидуальными жилыми домами"

(наименование объекта)




План границ объекта

Обзорная схема границ объекта с указанием расположения листов плана границ



Масштаб 1: 25 000

Используемые условные знаки и обозначения:

-  Городского поселения
-  Граница объекта
-  Рамка и номер листа плана границ

Подпись _____ Дата "___" _____ г.

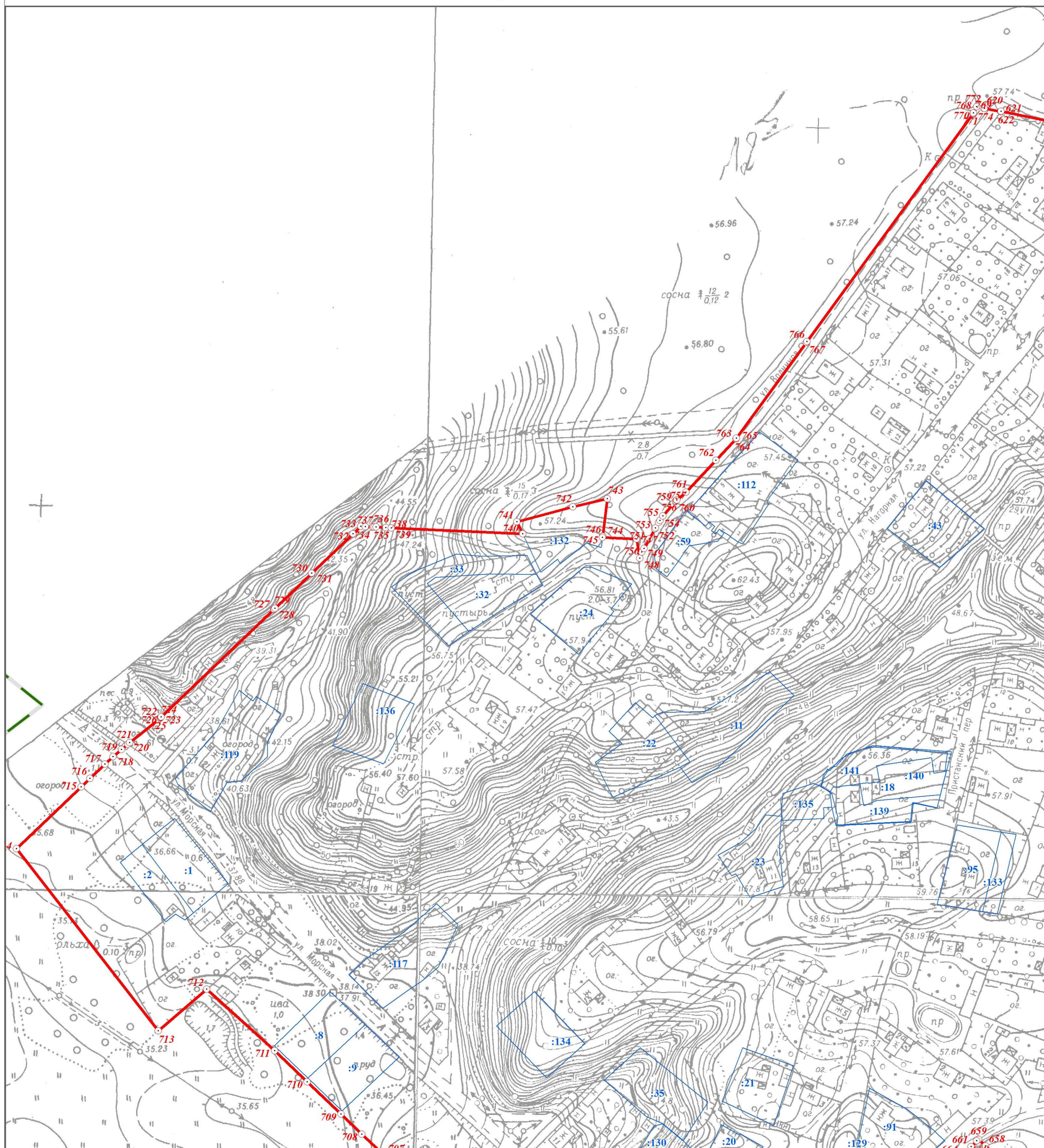
Место для оттиска печати (при наличии) лица,
составившего описание местоположения границ объекта

ОПИСАНИЕ МЕСТОПОЛОЖЕНИЯ ГРАНИЦ

территориальная зона "Ж1 - зона застройки индивидуальными жилыми домами"

(наименование объекта)

План границ объекта



Масштаб 1:2 000

Используемые условные знаки и обозначения:

- Граница объекта
- Граница кадастрового квартала
- Граница земельного участка, сведения о котором внесены в ЕГРН
- 22 Характерная точка границы объекта землеустройства
- 483 Номер земельного участка, сведения о границах которого внесены в ЕГРН, в кадастровом квартале
- 47:29:0646002 Номер кадастрового квартала

Подпись _____ Дата " 28 " ноября 2018 г.

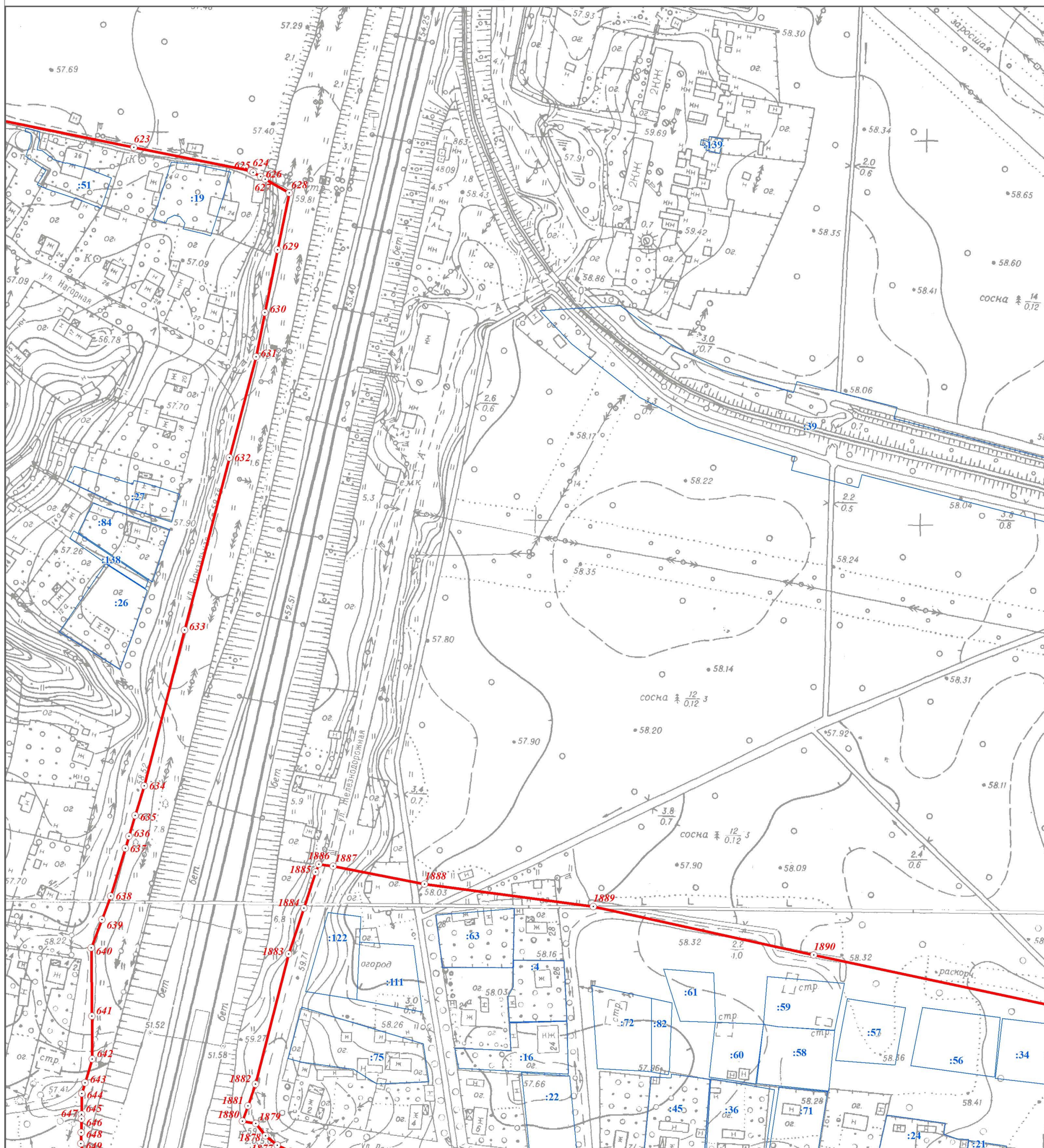
Место для оттиска печати (при наличии) лица,
составившего описание местоположения границ

ОПИСАНИЕ МЕСТОПОЛОЖЕНИЯ ГРАНИЦ

территориальная зона "Ж1 - зона застройки индивидуальными жилыми домами"

(наименование объекта)

План границ объекта



Масштаб 1:2 000

Используемые условные знаки и обозначения:

- Граница объекта
- Граница кадастрового квартала
- Граница земельного участка, сведения о котором внесены в ЕГРН
- ⊙ 22 Характерная точка границы объекта землеустройства
- ⊙ :483 Номер земельного участка, сведения о границах которого внесены в ЕГРН, в кадастровом квартале
- 47:29:0646002 Номер кадастрового квартала

Подпись _____ Дата " 28 " ноября 2018 г.

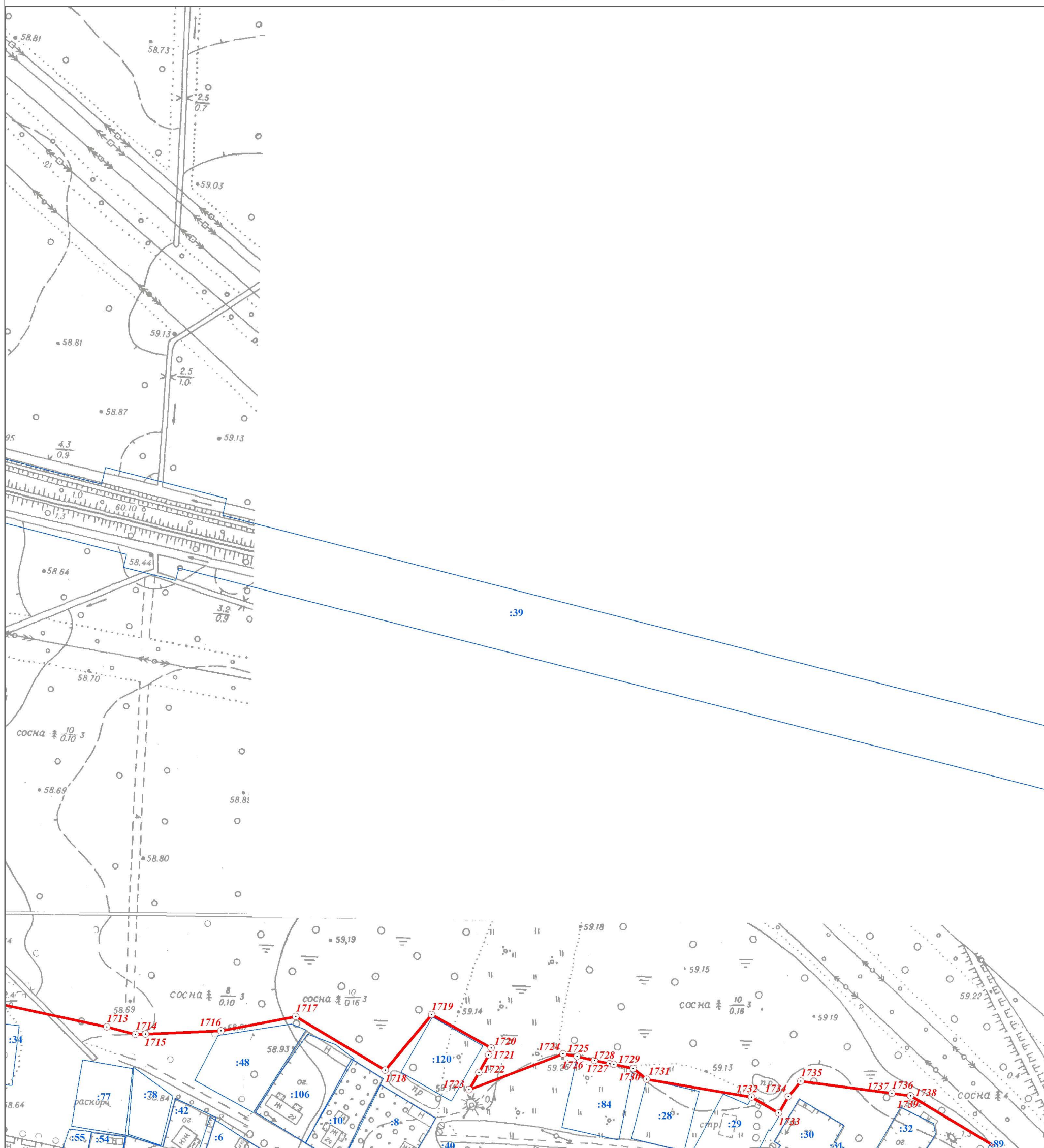
Место для оттиска печати (при наличии) лица,
составившего описание местоположения границ

ОПИСАНИЕ МЕСТОПОЛОЖЕНИЯ ГРАНИЦ

территориальная зона "Ж1 - зона застройки индивидуальными жилыми домами"

(наименование объекта)

План границ объекта



Масштаб 1:2 000

Используемые условные знаки и обозначения:

- Граница объекта
- Граница кадастрового квартала
- Граница земельного участка, сведения о котором внесены в ЕГРН
- ⊙ 22 Характерная точка границы объекта землеустройства
- :483 Номер земельного участка, сведения о границах которого внесены в ЕГРН, в кадастровом квартале
- 47:29:0646002 Номер кадастрового квартала

Подпись _____ Дата " 28 " ноября 2018 г.

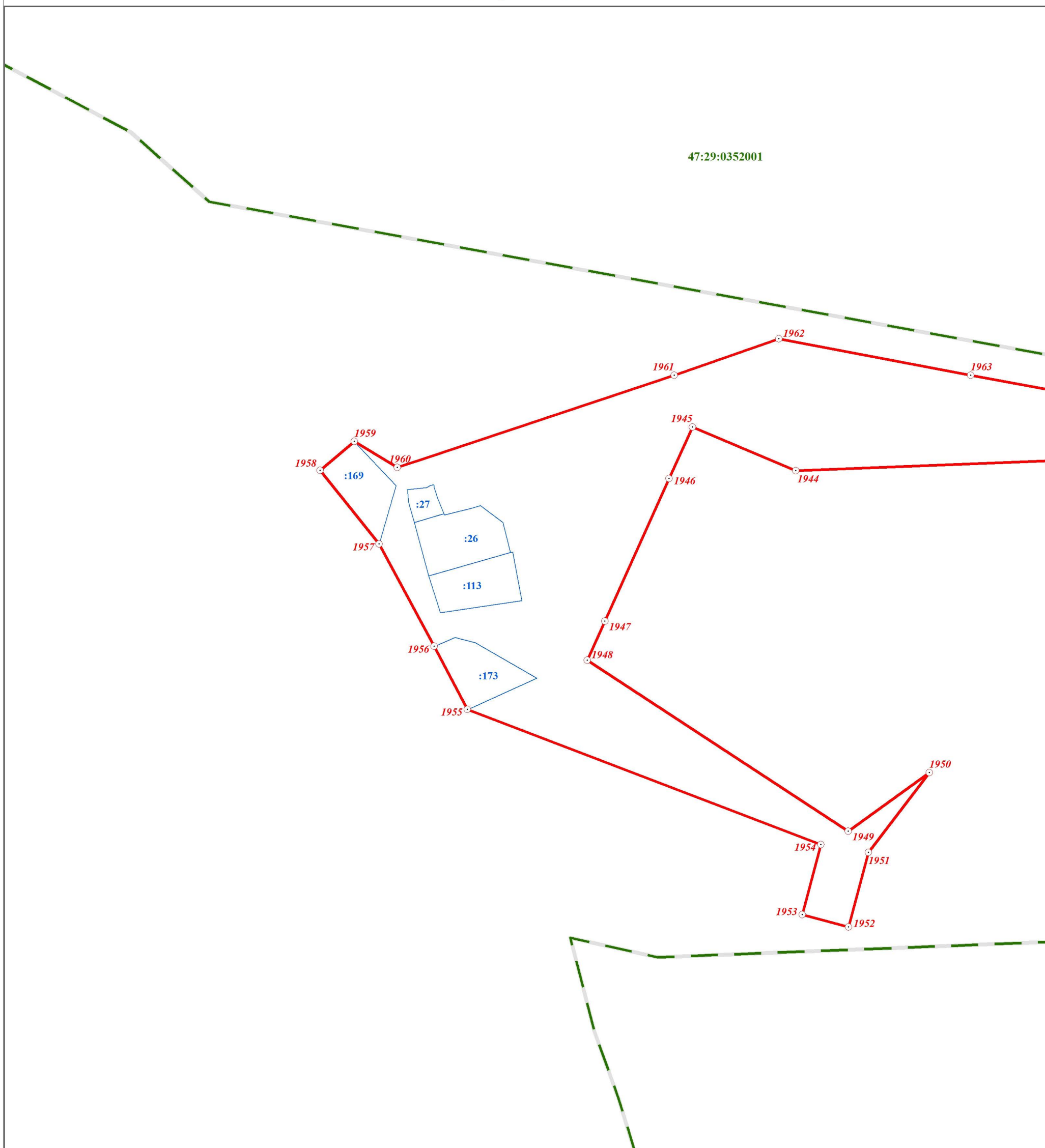
Место для оттиска печати (при наличии) лица,
составившего описание местоположения границ

ОПИСАНИЕ МЕСТОПОЛОЖЕНИЯ ГРАНИЦ

территориальная зона "Ж1 - зона застройки индивидуальными жилыми домами"

(наименование объекта)

План границ объекта



Масштаб 1:2 000

Используемые условные знаки и обозначения:

- Граница объекта
- - - Граница кадастрового квартала
- Граница земельного участка, сведения о котором внесены в ЕГРН
- ⊙ 22 Характерная точка границы объекта землеустройства
- ⊙ 483 Номер земельного участка, сведения о границах которого внесены в ЕГРН, в кадастровом квартале
- 47:29:0646002 Номер кадастрового квартала

Подпись _____ Дата " 28 " ноября 2018 г.

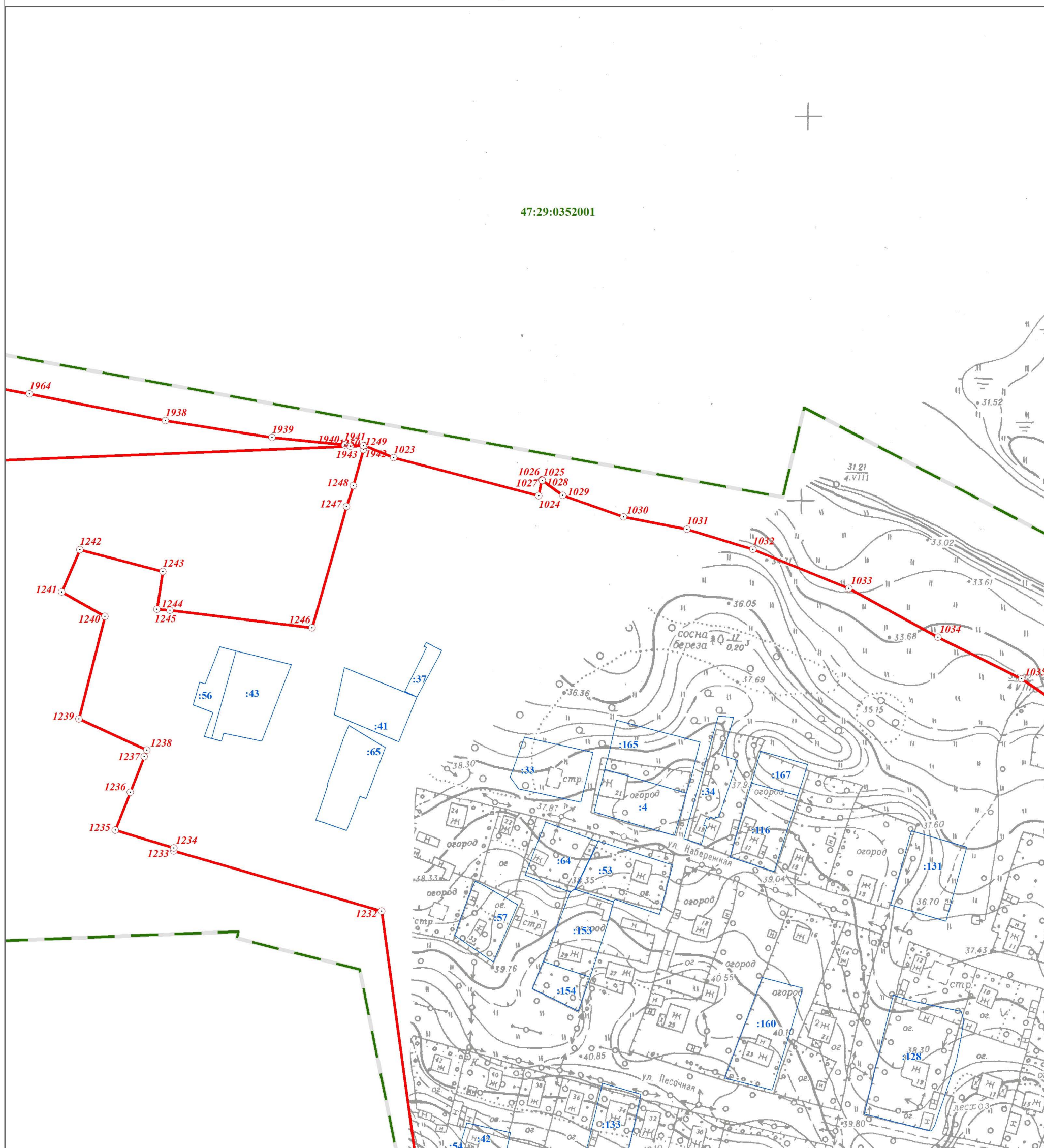
Место для оттиска печати (при наличии) лица,
составившего описание местоположения границ

ОПИСАНИЕ МЕСТОПОЛОЖЕНИЯ ГРАНИЦ

территориальная зона "Ж1 - зона застройки индивидуальными жилыми домами"

(наименование объекта)

План границ объекта



Масштаб 1:2 000

Используемые условные знаки и обозначения:

- Граница объекта
- - - Граница кадастрового квартала
- Граница земельного участка, сведения о котором внесены в ЕГРН
- 22 Характерная точка границы объекта землеустройства
- :483 Номер земельного участка, сведения о границах которого внесены в ЕГРН, в кадастровом квартале
- 47:29:0646002 Номер кадастрового квартала

Подпись _____ Дата " 28 " ноября 2018 г.

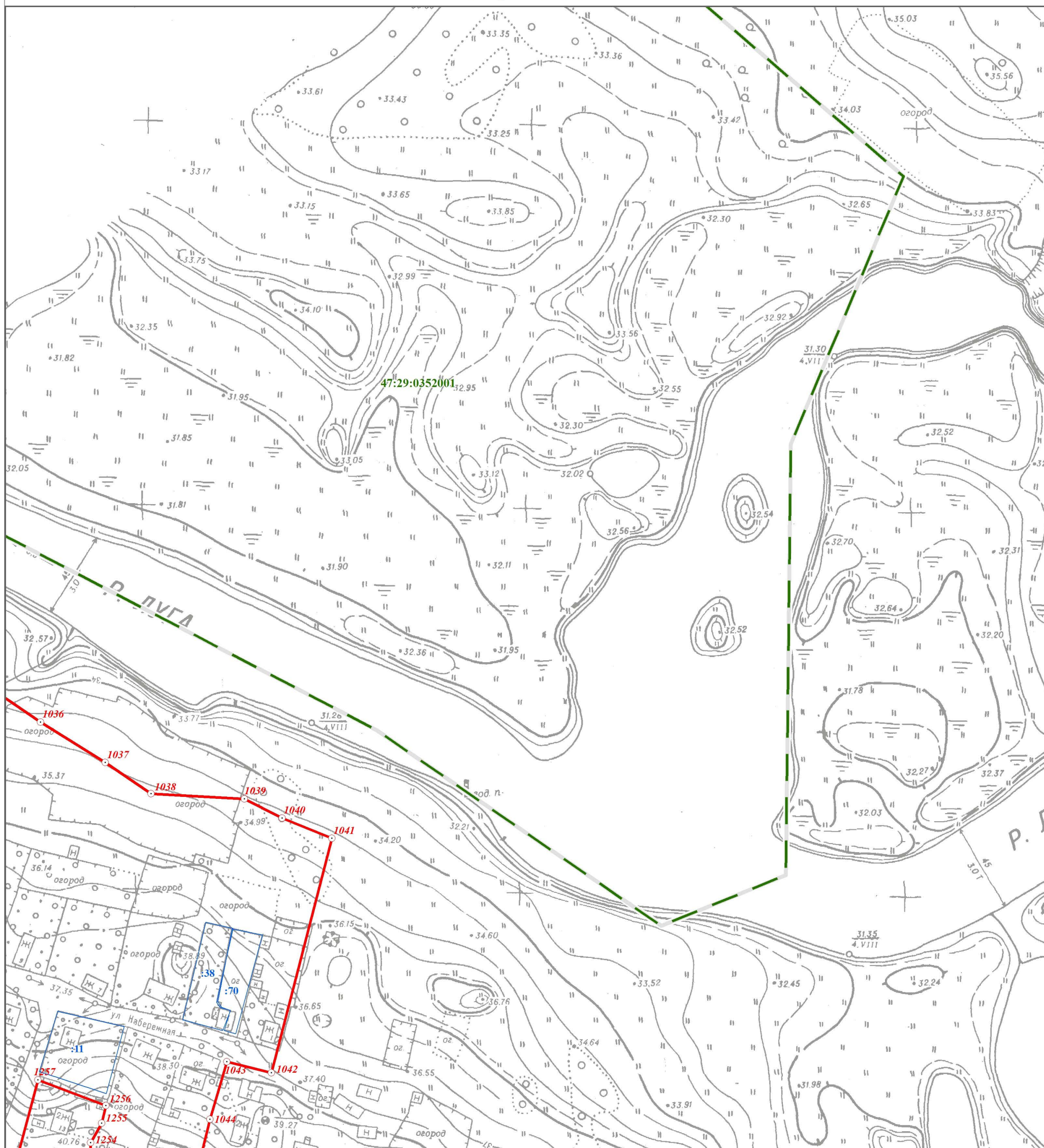
Место для оттиска печати (при наличии) лица,
составившего описание местоположения границ

ОПИСАНИЕ МЕСТОПОЛОЖЕНИЯ ГРАНИЦ

территориальная зона "Ж1 - зона застройки индивидуальными жилыми домами"

(наименование объекта)

План границ объекта



Масштаб 1:2 000

Используемые условные знаки и обозначения:

- Граница объекта
- Граница кадастрового квартала
- Граница земельного участка, сведения о котором внесены в ЕГРН
- ⊙ 22 Характерная точка границы объекта землеустройства
- :483 Номер земельного участка, сведения о границах которого внесены в ЕГРН, в кадастровом квартале
- 47:29:0646002 Номер кадастрового квартала

Подпись _____ Дата " 28 " ноября 2018 г.

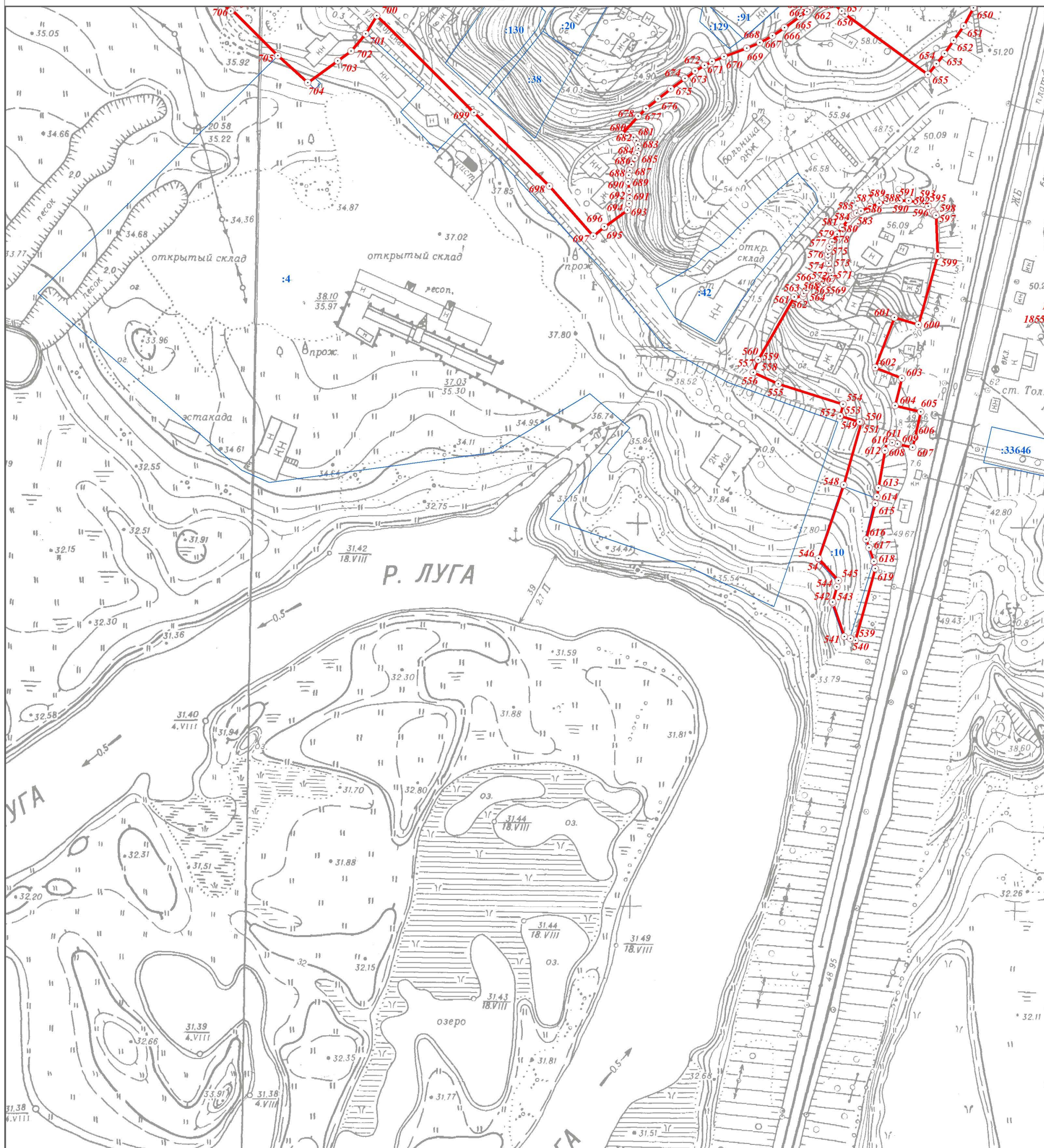
Место для оттиска печати (при наличии) лица,
составившего описание местоположения границ

ОПИСАНИЕ МЕСТОПОЛОЖЕНИЯ ГРАНИЦ

территориальная зона "Ж1 - зона застройки индивидуальными жилыми домами"

(наименование объекта)

План границ объекта



Масштаб 1:2 000

Используемые условные знаки и обозначения:

- Граница объекта
- Граница кадастрового квартала
- Граница земельного участка, сведения о котором внесены в ЕГРН
- ⊙ 22 Характерная точка границы объекта землеустройства
- :483 Номер земельного участка, сведения о границах которого внесены в ЕГРН, в кадастровом квартале
- 47:29:0646002 Номер кадастрового квартала

Подпись _____ Дата " 28 " ноября 2018 г.

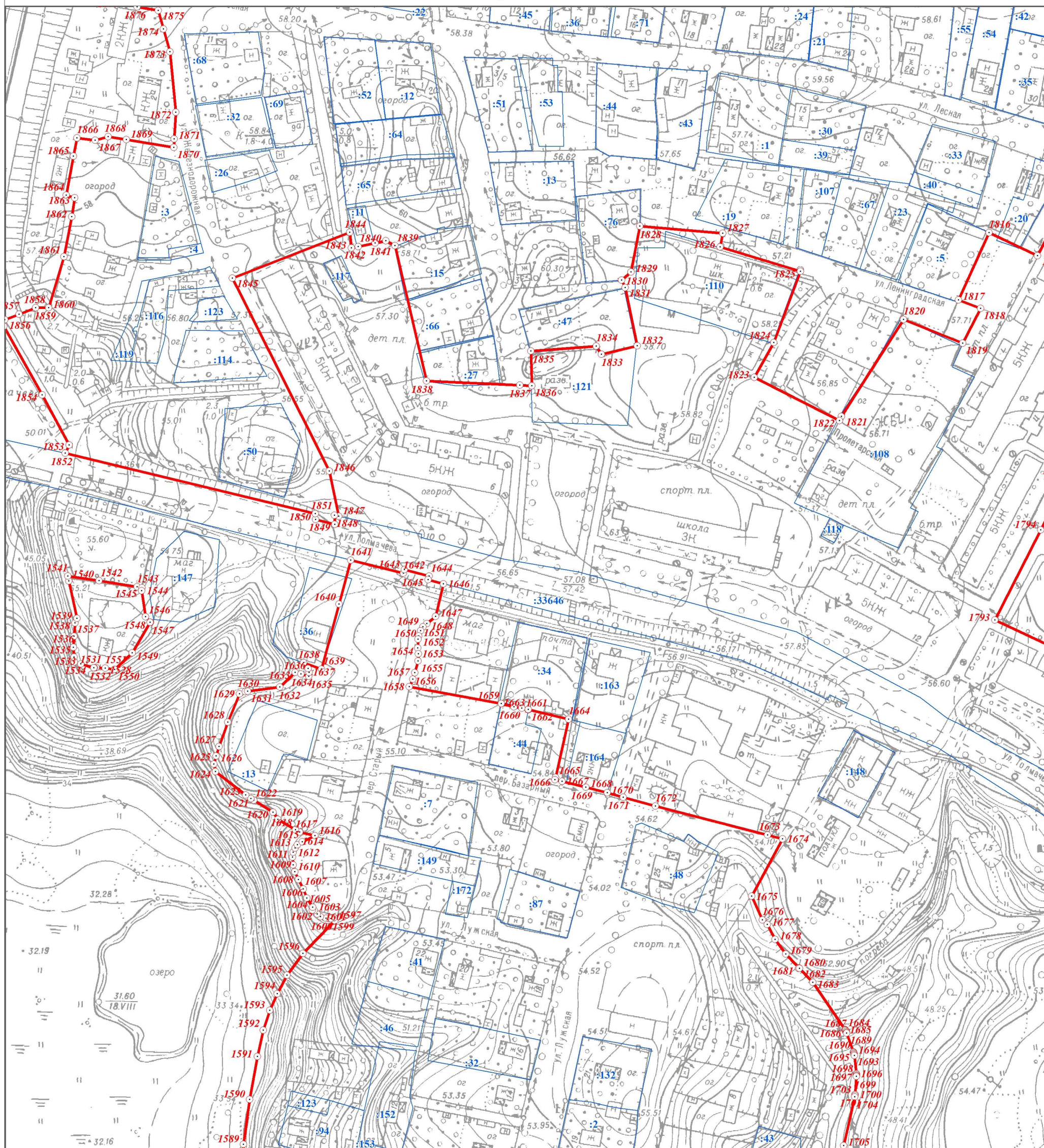
Место для оттиска печати (при наличии) лица,
составившего описание местоположения границ

ОПИСАНИЕ МЕСТОПОЛОЖЕНИЯ ГРАНИЦ

территориальная зона "Ж1 - зона застройки индивидуальными жилыми домами"

(наименование объекта)

План границ объекта



Масштаб 1:2 000

Используемые условные знаки и обозначения:

- Граница объекта
- Граница кадастрового квартала
- Граница земельного участка, сведения о котором внесены в ЕГРН
- ⊙ 22 Характерная точка границы объекта землеустройства
- :483 Номер земельного участка, сведения о границах которого внесены в ЕГРН, в кадастровом квартале
- 47:29:0646002 Номер кадастрового квартала

Подпись _____ Дата " 28 " ноября 2018 г.

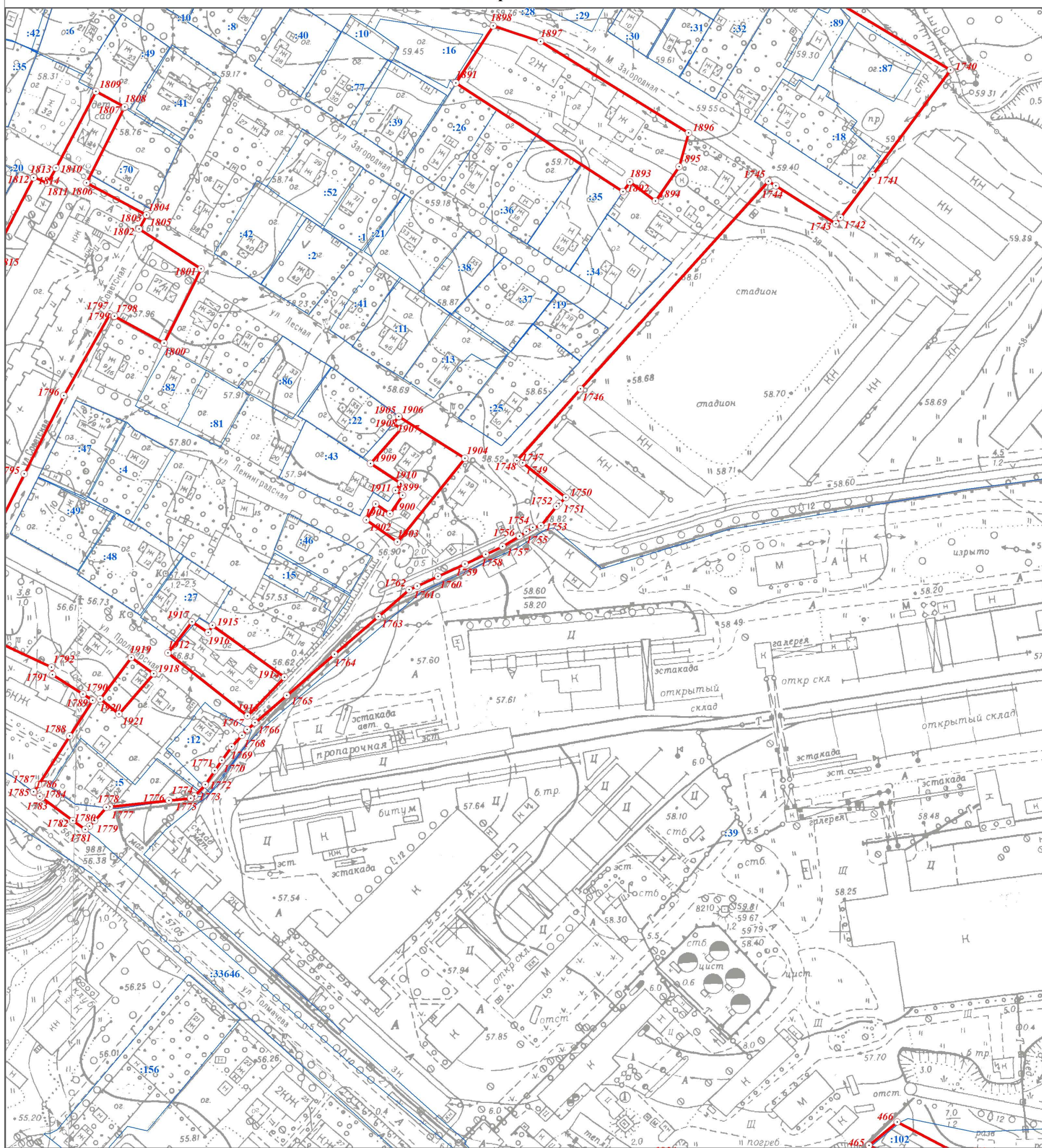
Место для оттиска печати (при наличии) лица,
составившего описание местоположения границ

ОПИСАНИЕ МЕСТОПОЛОЖЕНИЯ ГРАНИЦ

территориальная зона "Ж1 - зона застройки индивидуальными жилыми домами"

(наименование объекта)

План границ объекта



Масштаб 1:2 000

Используемые условные знаки и обозначения:

- Граница объекта
- Граница кадастрового квартала
- Граница земельного участка, сведения о котором внесены в ЕГРН
- ⊙ 22 Характерная точка границы объекта землеустройства
- ⊙ 483 Номер земельного участка, сведения о границах которого внесены в ЕГРН, в кадастровом квартале
- 47:29:0646002 Номер кадастрового квартала

Подпись _____ Дата " 28 " ноября 2018 г.

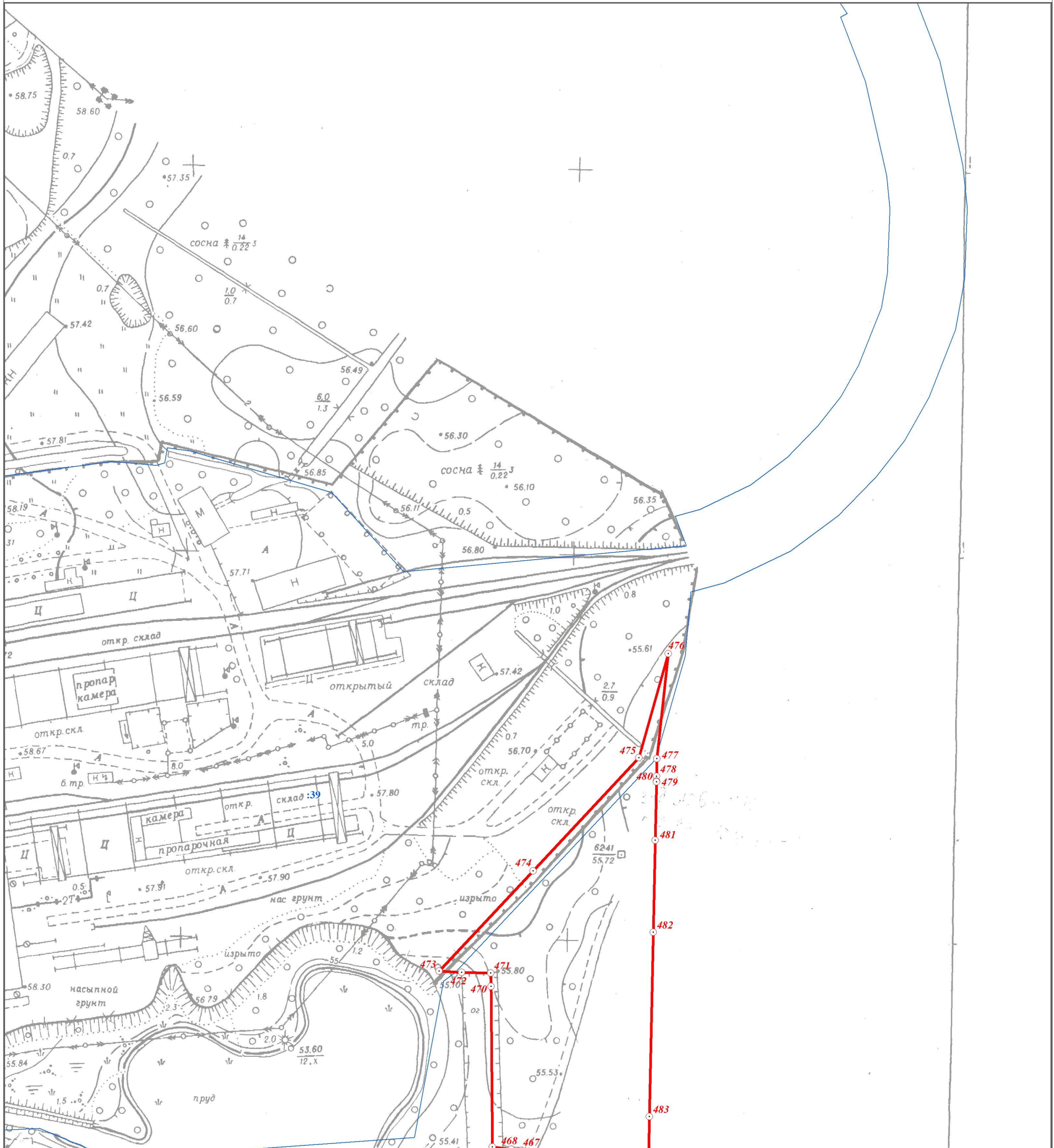
Место для оттиска печати (при наличии) лица,
составившего описание местоположения границ

ОПИСАНИЕ МЕСТОПОЛОЖЕНИЯ ГРАНИЦ

территориальная зона "Ж1 - зона застройки индивидуальными жилыми домами"

(наименование объекта)

План границ объекта



Масштаб 1:2 000

Используемые условные знаки и обозначения:

- | | |
|--------------------------------------|---|
| — | Граница объекта |
| — | Граница кадастрового квартала |
| — | Граница земельного участка, сведения о котором внесены в ЕГРН |
| ⊙ 22 | Характерная точка границы объекта землеустройства |
| ⊙ 483 | Номер земельного участка, сведения о границах которого внесены в ЕГРН, в кадастровом квартале |
| 47:29:0646002 | Номер кадастрового квартала |

Подпись _____ Дата " 28 " ноября 2018 г.

Место для оттиска печати (при наличии) лица,
составившего описание местоположения границ

ОПИСАНИЕ МЕСТОПОЛОЖЕНИЯ ГРАНИЦ

территориальная зона "Ж1 - зона застройки индивидуальными жилыми домами"

(наименование объекта)

План границ объекта



Масштаб 1:2 000

Используемые условные знаки и обозначения:

- Граница объекта
- Граница кадастрового квартала
- Граница земельного участка, сведения о котором внесены в ЕГРН
- ⊙ 22 Характерная точка границы объекта землеустройства
- :483 Номер земельного участка, сведения о границах которого внесены в ЕГРН, в кадастровом квартале
- 47:29:0646002 Номер кадастрового квартала

Подпись _____ Дата " 28 " ноября 2018 г.

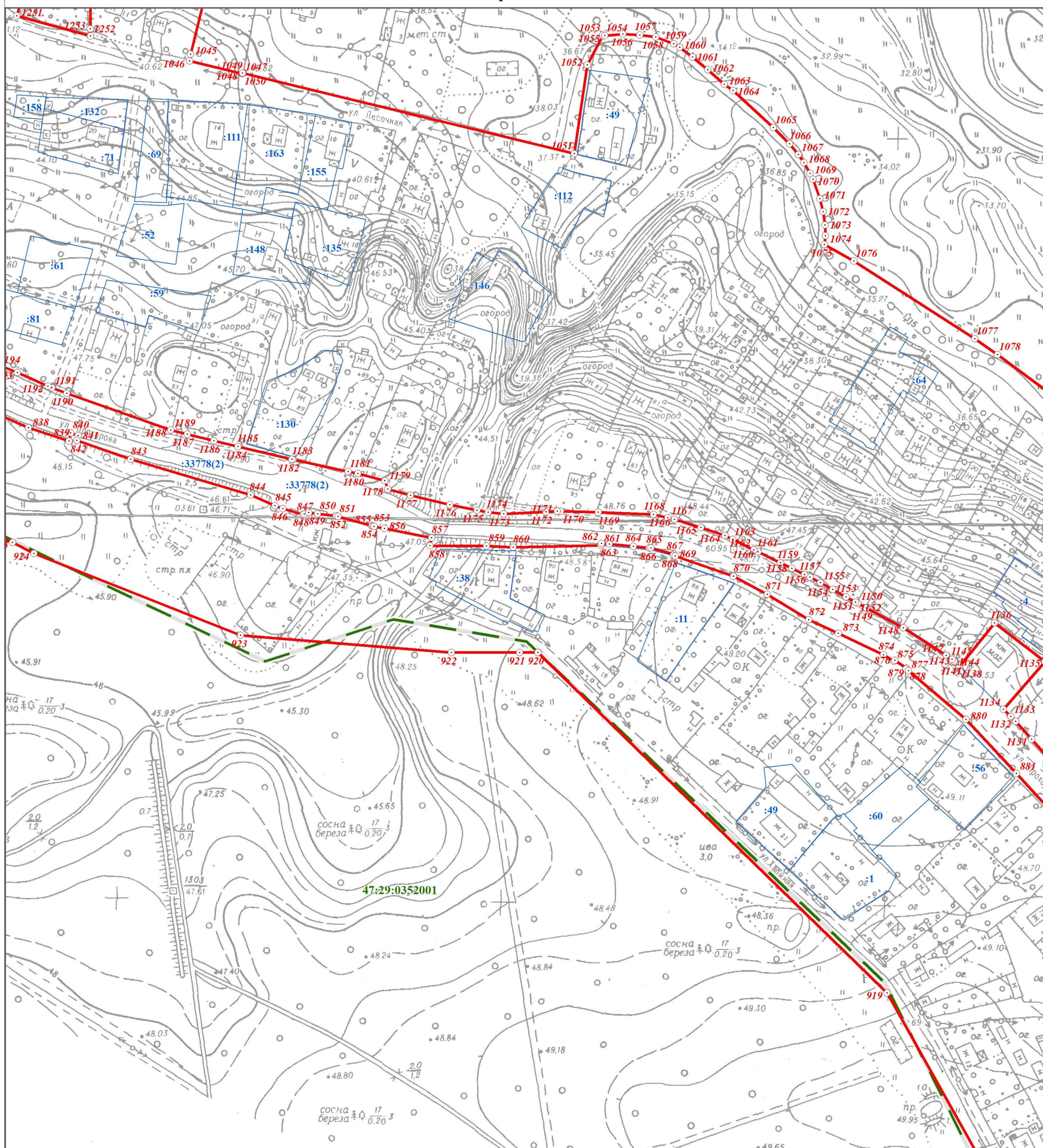
Место для оттиска печати (при наличии) лица,
составившего описание местоположения границ

ОПИСАНИЕ МЕСТОПОЛОЖЕНИЯ ГРАНИЦ

территориальная зона "Ж1 - зона застройки индивидуальными жилыми домами"

(наименование объекта)

План границ объекта



Масштаб 1:2 000

Используемые условные знаки и обозначения:

- Граница объекта
- Граница кадастрового квартала
- Граница земельного участка, сведения о котором внесены в ЕГРН
- ⊙ 22 Характерная точка границы объекта землеустройства
- ⊙ :483 Номер земельного участка, сведения о границах которого внесены в ЕГРН, в кадастровом квартале
- 47:29:0646002 Номер кадастрового квартала

Подпись _____ Дата " 28 " ноября 2018 г.

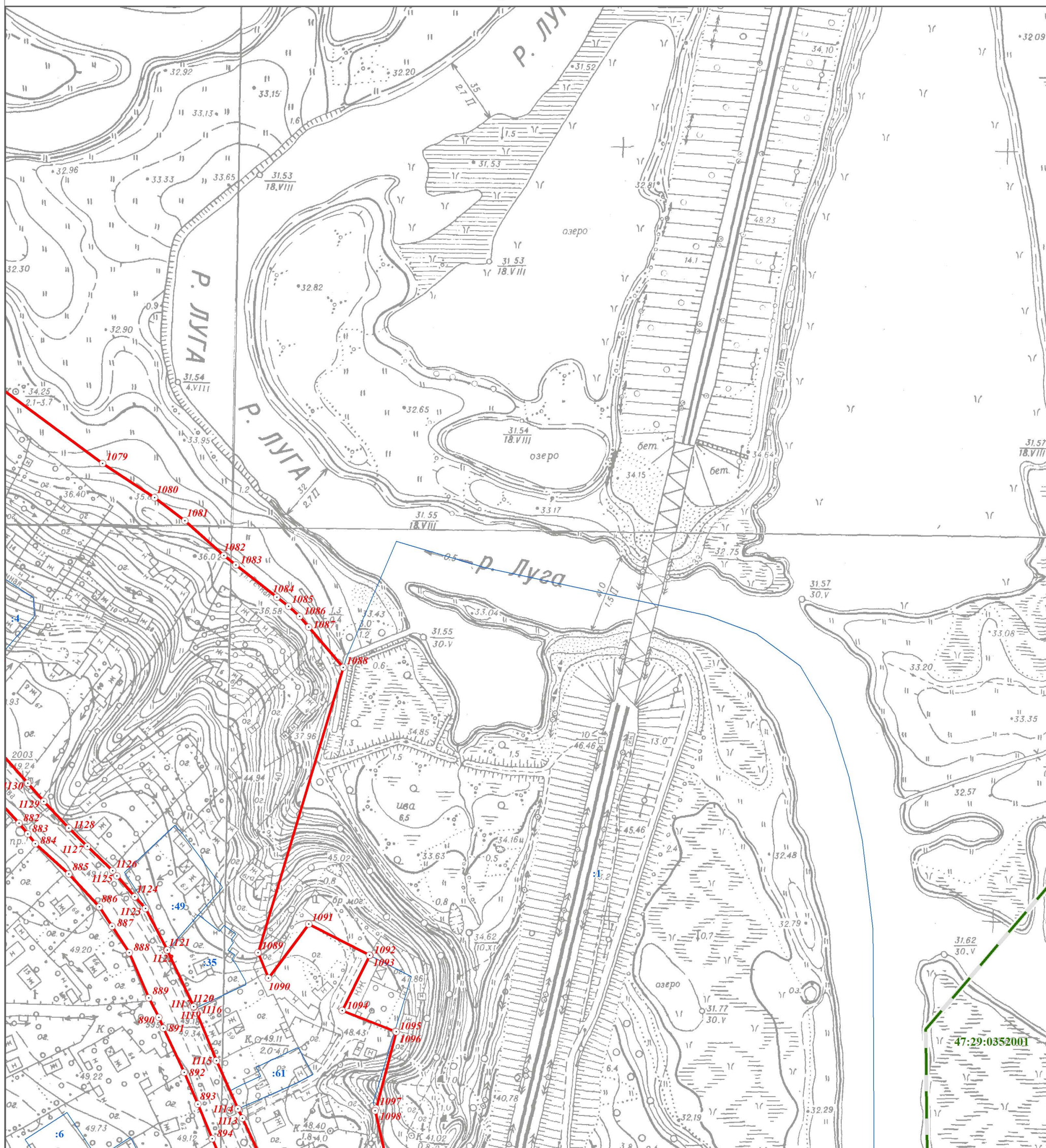
Место для оттиска печати (при наличии) лица, составившего описание местоположения границ

ОПИСАНИЕ МЕСТОПОЛОЖЕНИЯ ГРАНИЦ

территориальная зона "Ж1 - зона застройки индивидуальными жилыми домами"

(наименование объекта)

План границ объекта



Масштаб 1:2 000

Используемые условные знаки и обозначения:

- Граница объекта
- Граница кадастрового квартала
- Граница земельного участка, сведения о котором внесены в ЕГРН
- ⊙ 22 Характерная точка границы объекта землеустройства
- ⊙ 483 Номер земельного участка, сведения о границах которого внесены в ЕГРН, в кадастровом квартале
- 47:29:0646002 Номер кадастрового квартала

Подпись _____ Дата " 28 " ноября 2018 г.

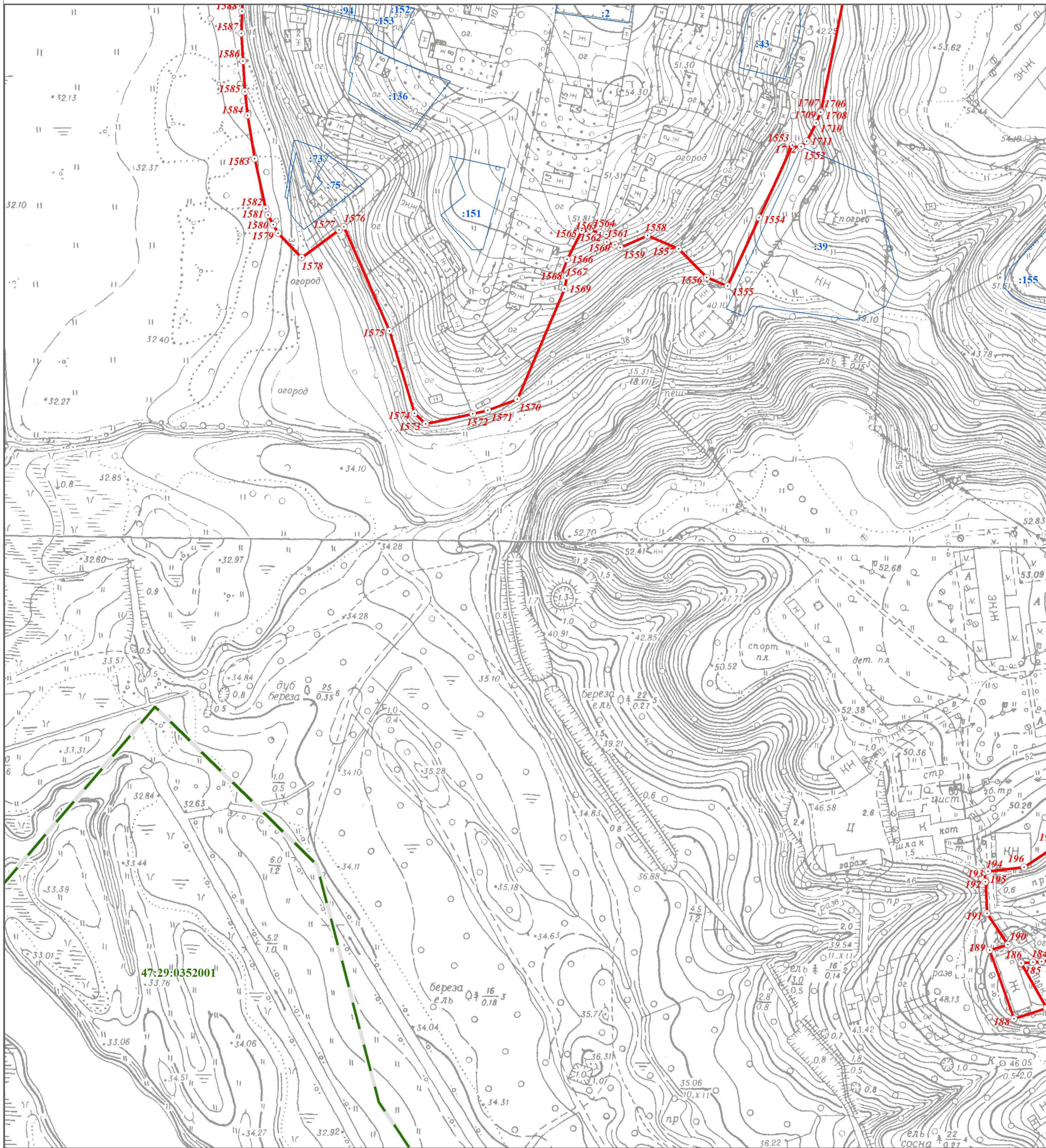
Место для оттиска печати (при наличии) лица,
составившего описание местоположения границ

ОПИСАНИЕ МЕСТОПОЛОЖЕНИЯ ГРАНИЦ

территориальная зона "Ж1 - зона застройки индивидуальными жилыми домами"

(наименование объекта)

План границ объекта



Масштаб 1:2 000

Используемые условные знаки и обозначения:

- Граница объекта
- Граница кадастрового квартала
- Граница земельного участка, сведения о котором внесены в ЕГРН
- Характерная точка границы объекта землеустройства
- Номер земельного участка, сведения о границах которого внесены в ЕГРН, в кадастровом квартале
- Номер кадастрового квартала

Подпись _____ Дата " 28 " ноября 2018 г.

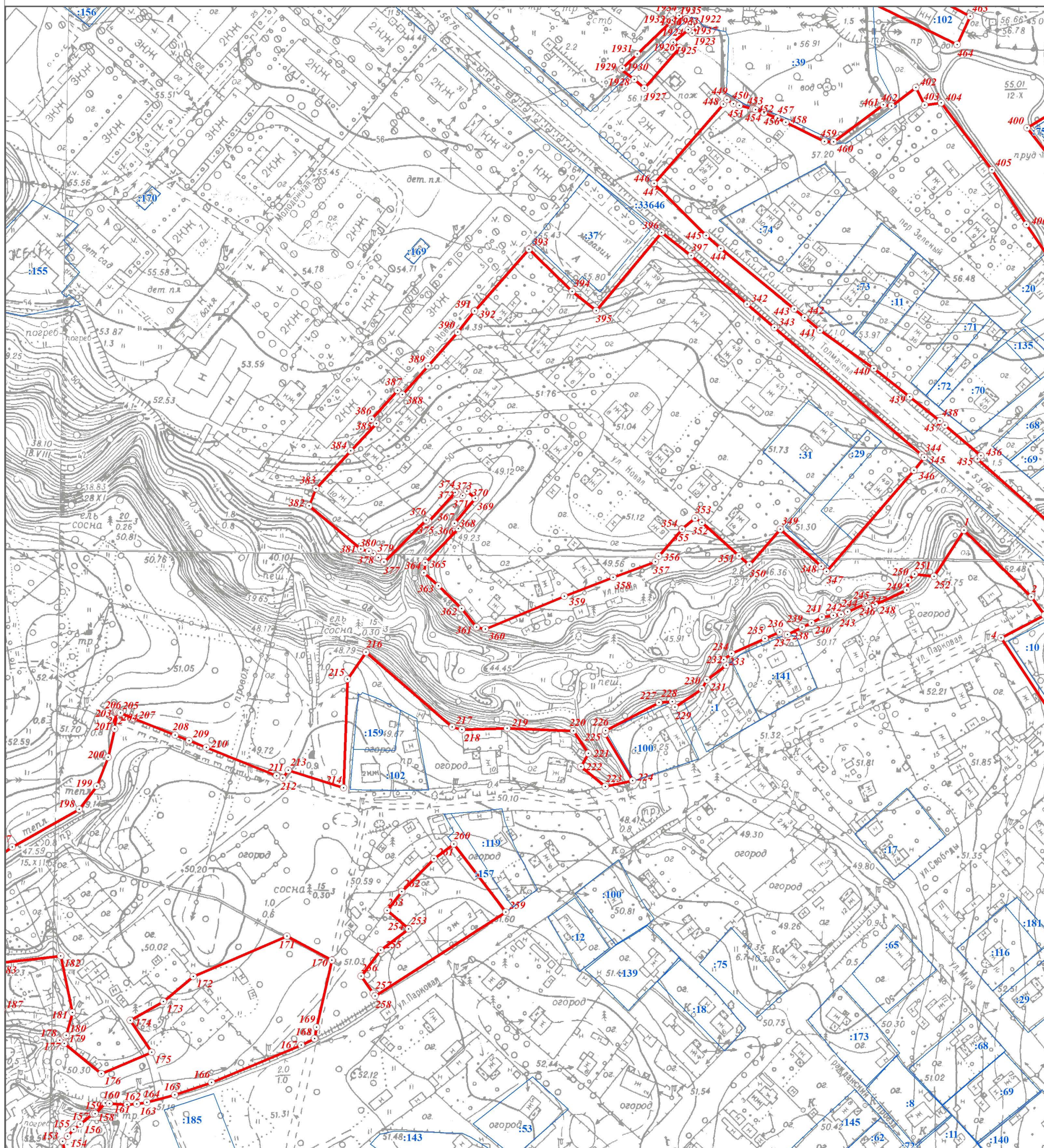
Место для оттиска печати (при наличии) лица, составившего описание местоположения границ

ОПИСАНИЕ МЕСТОПОЛОЖЕНИЯ ГРАНИЦ

территориальная зона "Ж1 - зона застройки индивидуальными жилыми домами"

(наименование объекта)

План границ объекта



Масштаб 1:2 000

Используемые условные знаки и обозначения:

- Граница объекта
- Граница кадастрового квартала
- Граница земельного участка, сведения о котором внесены в ЕГРН
- ⊙ 22 Характерная точка границы объекта землеустройства
- ⊙ 483 Номер земельного участка, сведения о границах которого внесены в ЕГРН, в кадастровом квартале
- 47:29:0646002 Номер кадастрового квартала

Подпись _____ Дата " 28 " ноября 2018 г.

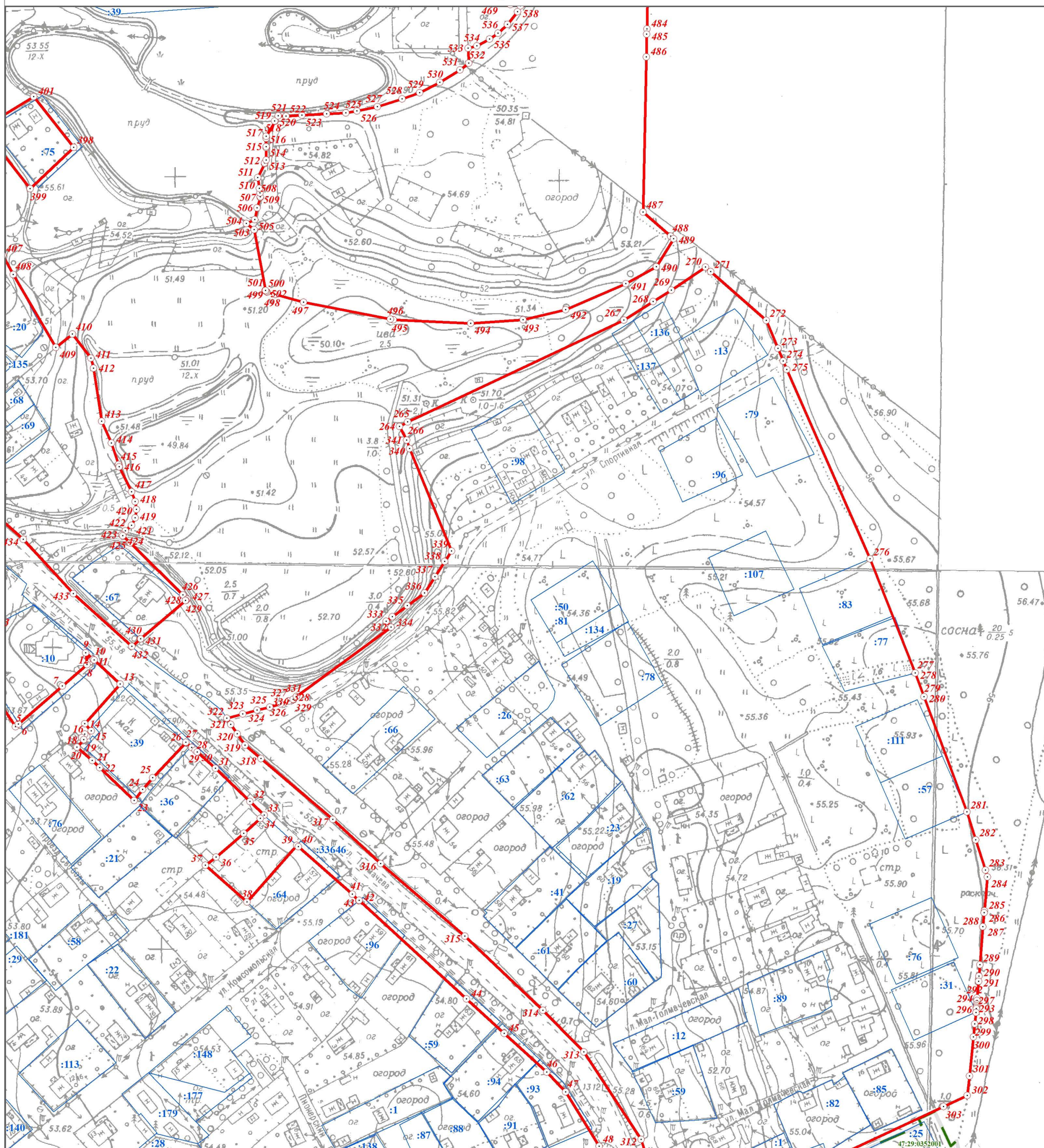
Место для оттиска печати (при наличии) лица,
составившего описание местоположения границ

ОПИСАНИЕ МЕСТОПОЛОЖЕНИЯ ГРАНИЦ

территориальная зона "Ж1 - зона застройки индивидуальными жилыми домами"

(наименование объекта)

План границ объекта



Масштаб 1:2 000

Используемые условные знаки и обозначения:

- Граница объекта
- Граница кадастрового квартала
- Граница земельного участка, сведения о котором внесены в ЕГРН
- ⊙ 22 Характерная точка границы объекта землеустройства
- ⊙ 483 Номер земельного участка, сведения о границах которого внесены в ЕГРН, в кадастровом квартале
- 47:29:0646002 Номер кадастрового квартала

Подпись _____ Дата " 28 " ноября 2018 г.

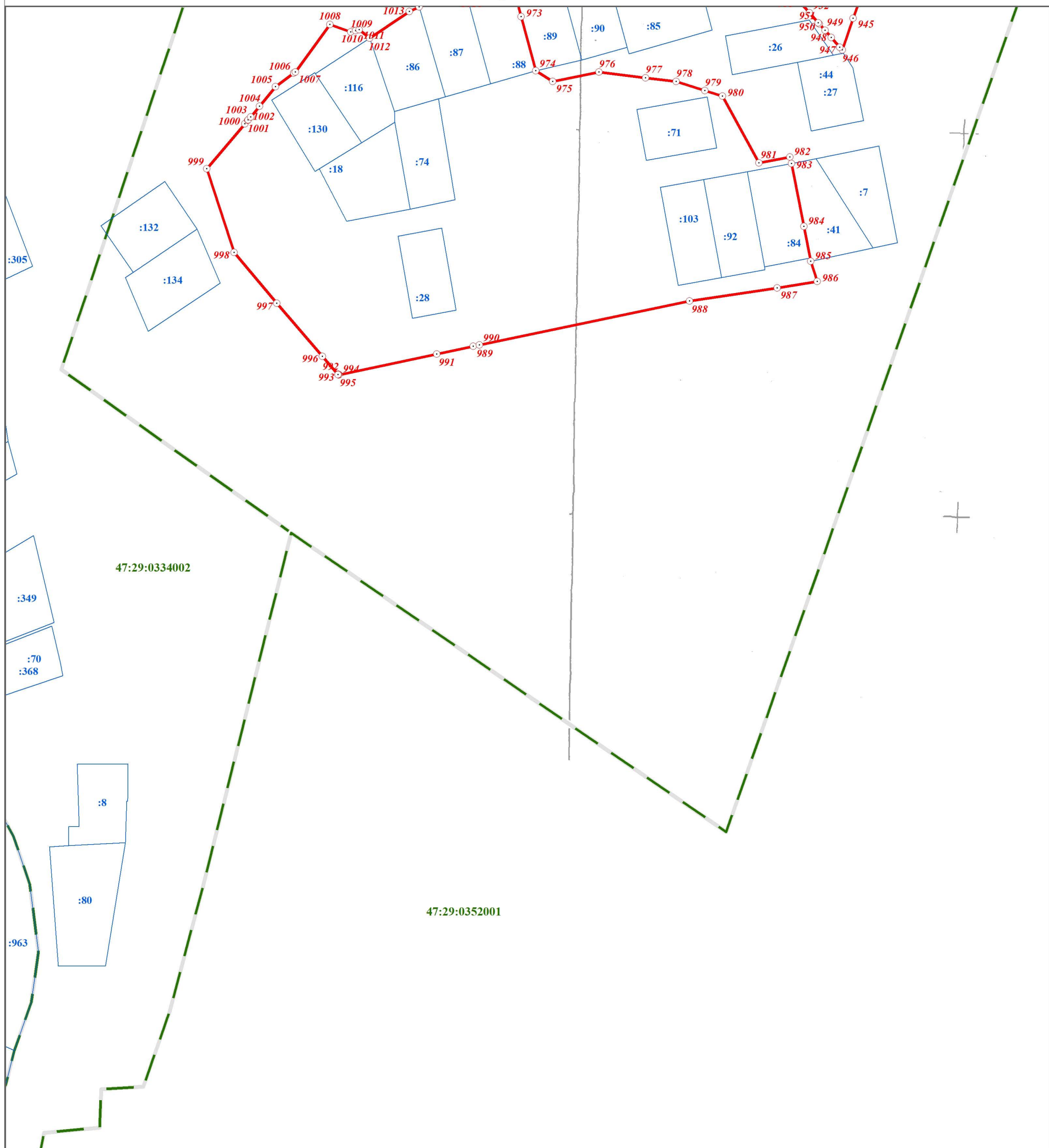
Место для оттиска печати (при наличии) лица,
составившего описание местоположения границ

ОПИСАНИЕ МЕСТОПОЛОЖЕНИЯ ГРАНИЦ

территориальная зона "Ж1 - зона застройки индивидуальными жилыми домами"

(наименование объекта)

План границ объекта



Масштаб 1:2 000

Используемые условные знаки и обозначения:

- Граница объекта
- - - Граница кадастрового квартала
- Граница земельного участка, сведения о котором внесены в ЕГРН
- ⊙ 22 Характерная точка границы объекта землеустройства
- ⊙ :483 Номер земельного участка, сведения о границах которого внесены в ЕГРН, в кадастровом квартале
- 47:29:0646002 Номер кадастрового квартала

Подпись _____ Дата " 28 " ноября 2018 г.

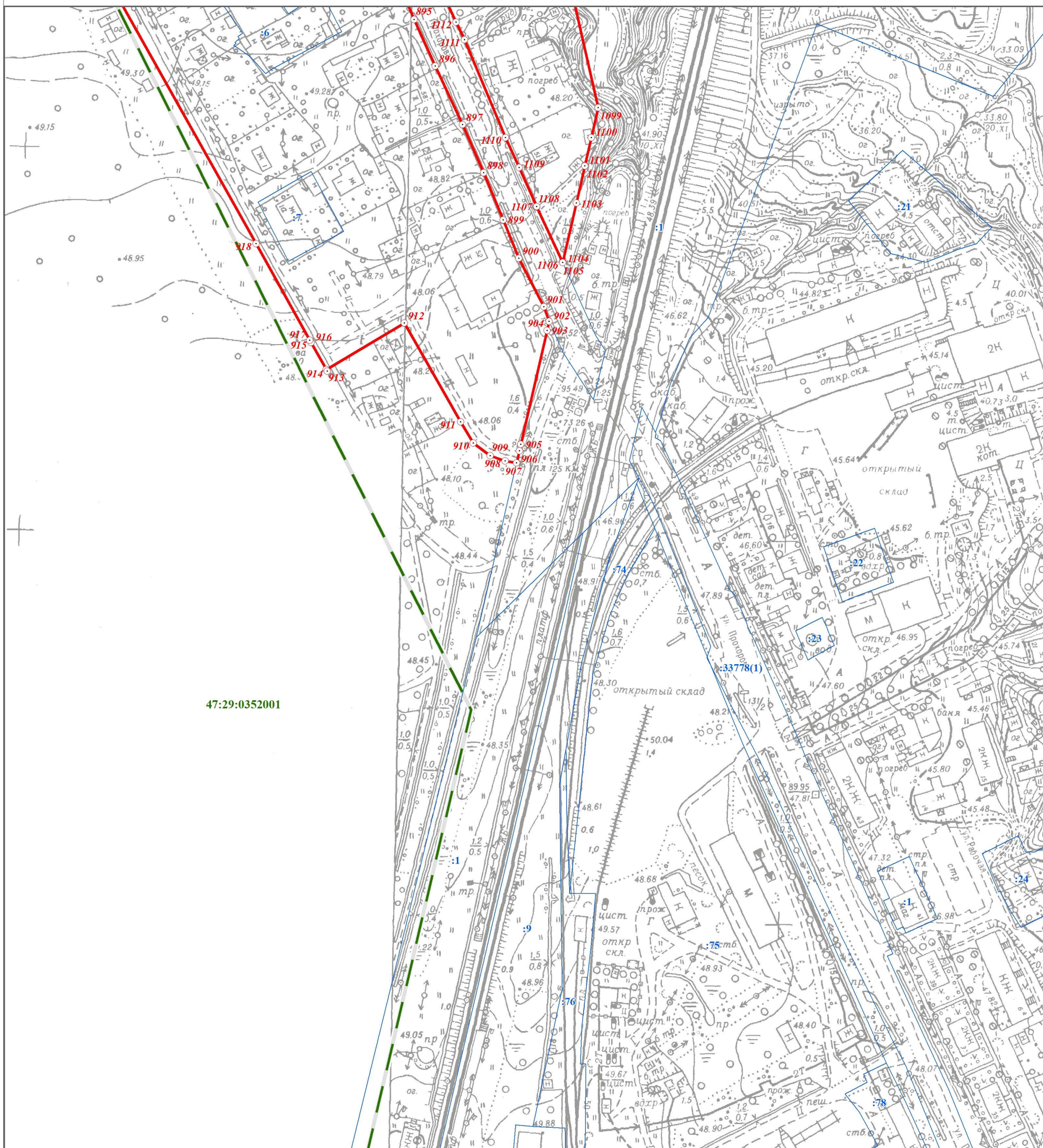
Место для оттиска печати (при наличии) лица,
составившего описание местоположения границ

ОПИСАНИЕ МЕСТОПОЛОЖЕНИЯ ГРАНИЦ

территориальная зона "Ж1 - зона застройки индивидуальными жилыми домами"

(наименование объекта)

План границ объекта



Масштаб 1:2 000

Используемые условные знаки и обозначения:

- Граница объекта
- Граница кадастрового квартала
- Граница земельного участка, сведения о котором внесены в ЕГРН
- ⊙ 22 Характерная точка границы объекта землеустройства
- ⊙ 483 Номер земельного участка, сведения о границах которого внесены в ЕГРН, в кадастровом квартале
- 47:29:0646002 Номер кадастрового квартала

Подпись _____ Дата " 28 " ноября 2018 г.

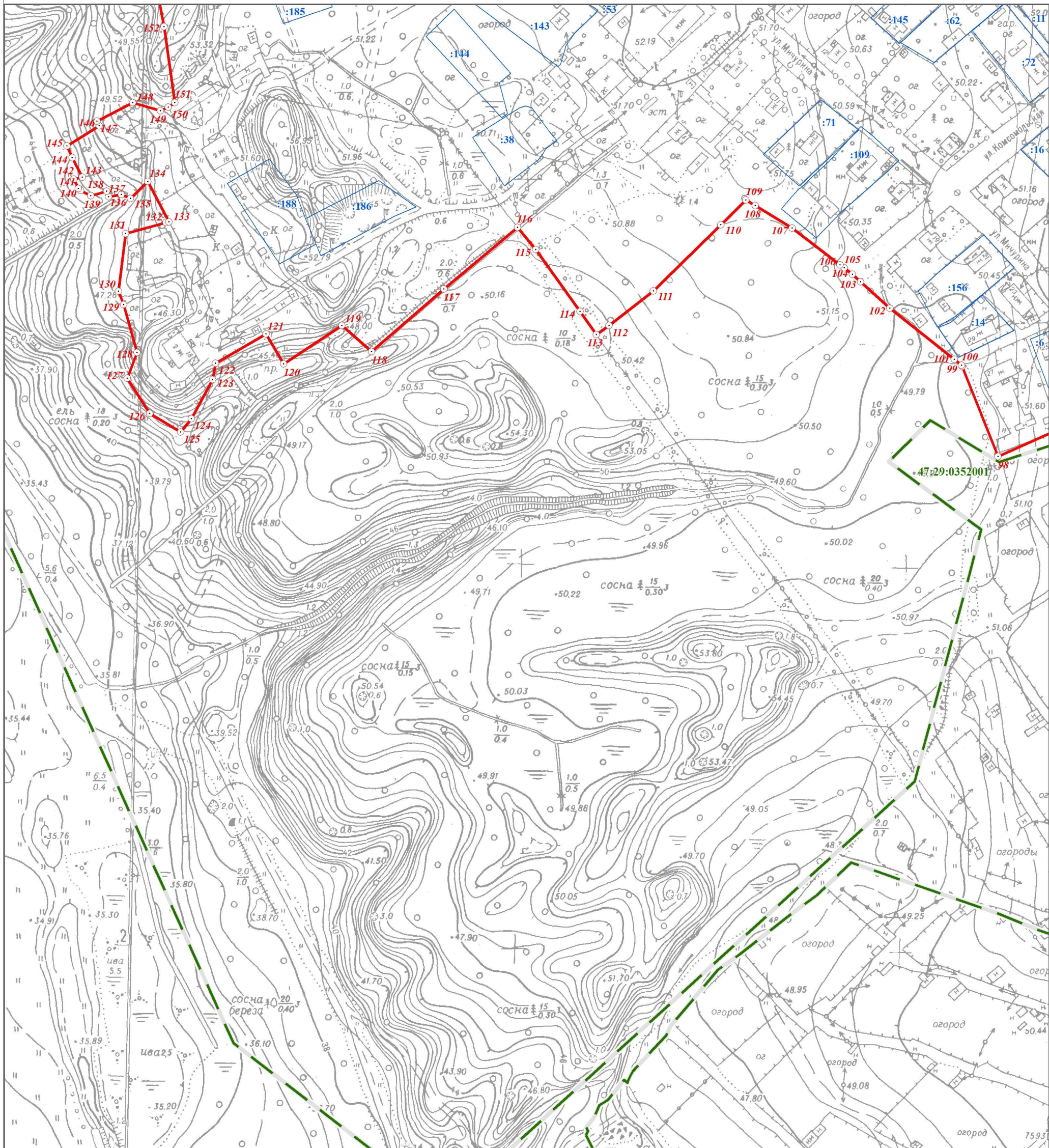
Место для оттиска печати (при наличии) лица,
составившего описание местоположения границ

ОПИСАНИЕ МЕСТОПОЛОЖЕНИЯ ГРАНИЦ

территориальная зона "Ж1 - зона застройки индивидуальными жилыми домами"

(наименование объекта)

План границ объекта



Масштаб 1:2 000

Используемые условные знаки и обозначения:

- Граница объекта
- Граница кадастрового квартала
- Граница земельного участка, сведения о котором внесены в ЕГРН
- ⊙ 22 Характерная точка границы объекта землеустройства
- :483 Номер земельного участка, сведения о границах которого внесены в ЕГРН, в кадастровом квартале
- 47:29:0646002 Номер кадастрового квартала

Подпись _____ Дата " 28 " ноября 2018 г.

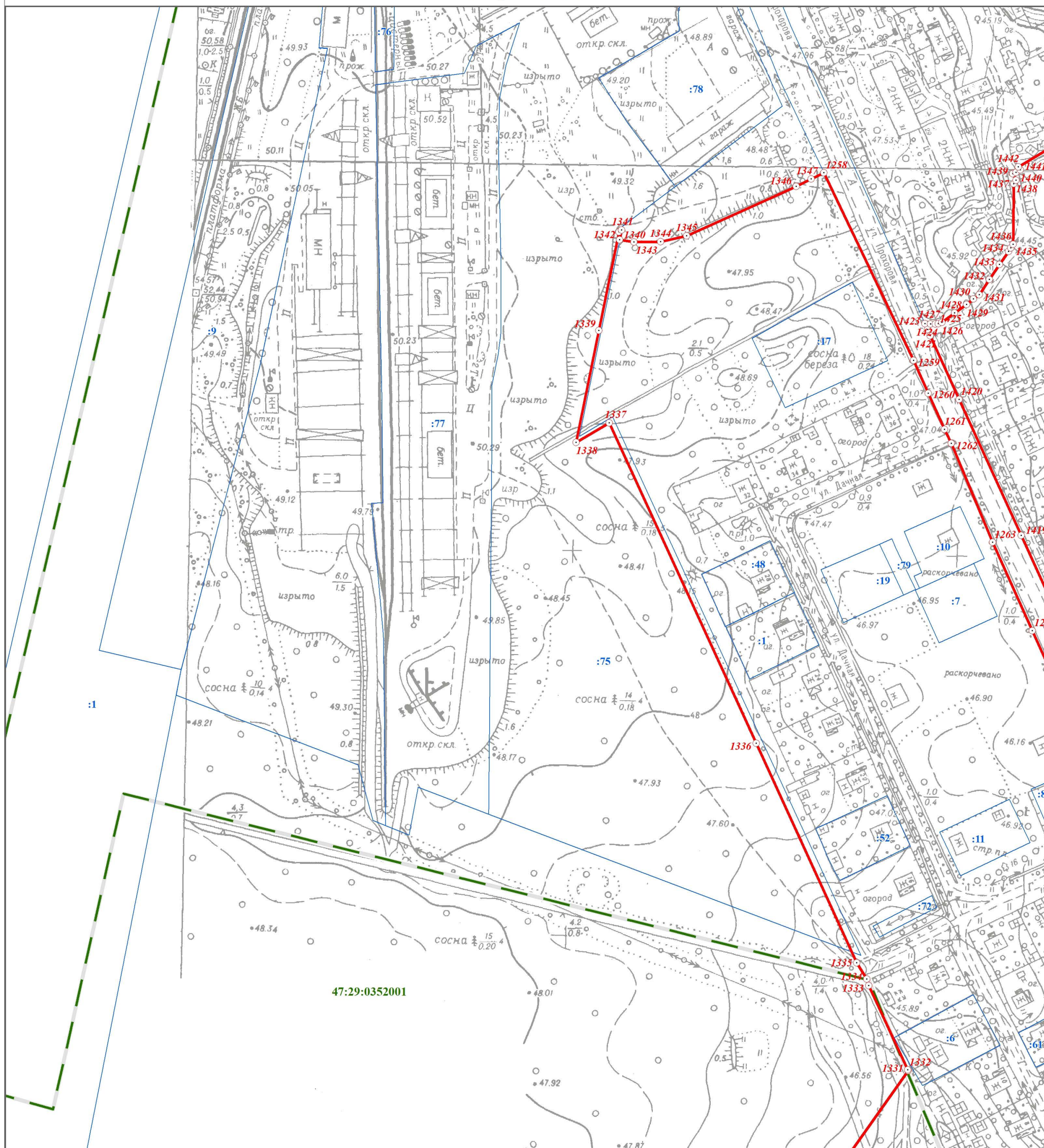
Место для оттиска печати (при наличии) лица,
составившего описание местоположения границ

ОПИСАНИЕ МЕСТОПОЛОЖЕНИЯ ГРАНИЦ

территориальная зона "Ж1 - зона застройки индивидуальными жилыми домами"

(наименование объекта)

План границ объекта



Масштаб 1:2 000

Используемые условные знаки и обозначения:

- Граница объекта
- Граница кадастрового квартала
- Граница земельного участка, сведения о котором внесены в ЕГРН
- ⊙ 22 Характерная точка границы объекта землеустройства
- ⊙ 483 Номер земельного участка, сведения о границах которого внесены в ЕГРН, в кадастровом квартале
- 47:29:0646002 Номер кадастрового квартала

Подпись _____ Дата " 28 " ноября 2018 г.

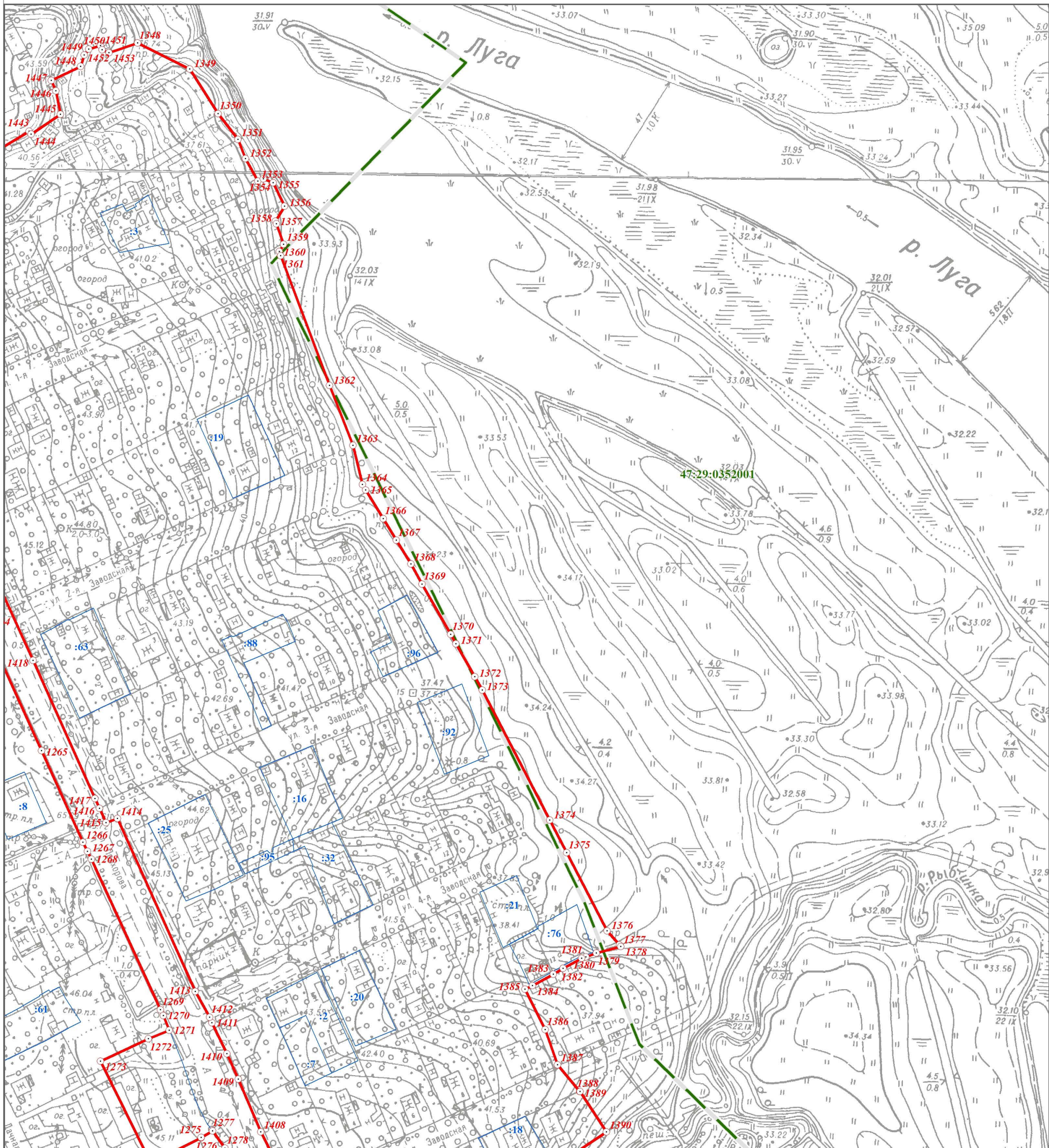
Место для оттиска печати (при наличии) лица,
составившего описание местоположения границ

ОПИСАНИЕ МЕСТОПОЛОЖЕНИЯ ГРАНИЦ

территориальная зона "Ж1 - зона застройки индивидуальными жилыми домами"

(наименование объекта)

План границ объекта



Масштаб 1:2 000

Используемые условные знаки и обозначения:

- Граница объекта
- Граница кадастрового квартала
- Граница земельного участка, сведения о котором внесены в ЕГРН
- ⊙ 22 Характерная точка границы объекта землеустройства
- ⊙ 483 Номер земельного участка, сведения о границах которого внесены в ЕГРН, в кадастровом квартале
- 47:29:0646002 Номер кадастрового квартала

Подпись _____ Дата " 28 " ноября 2018 г.

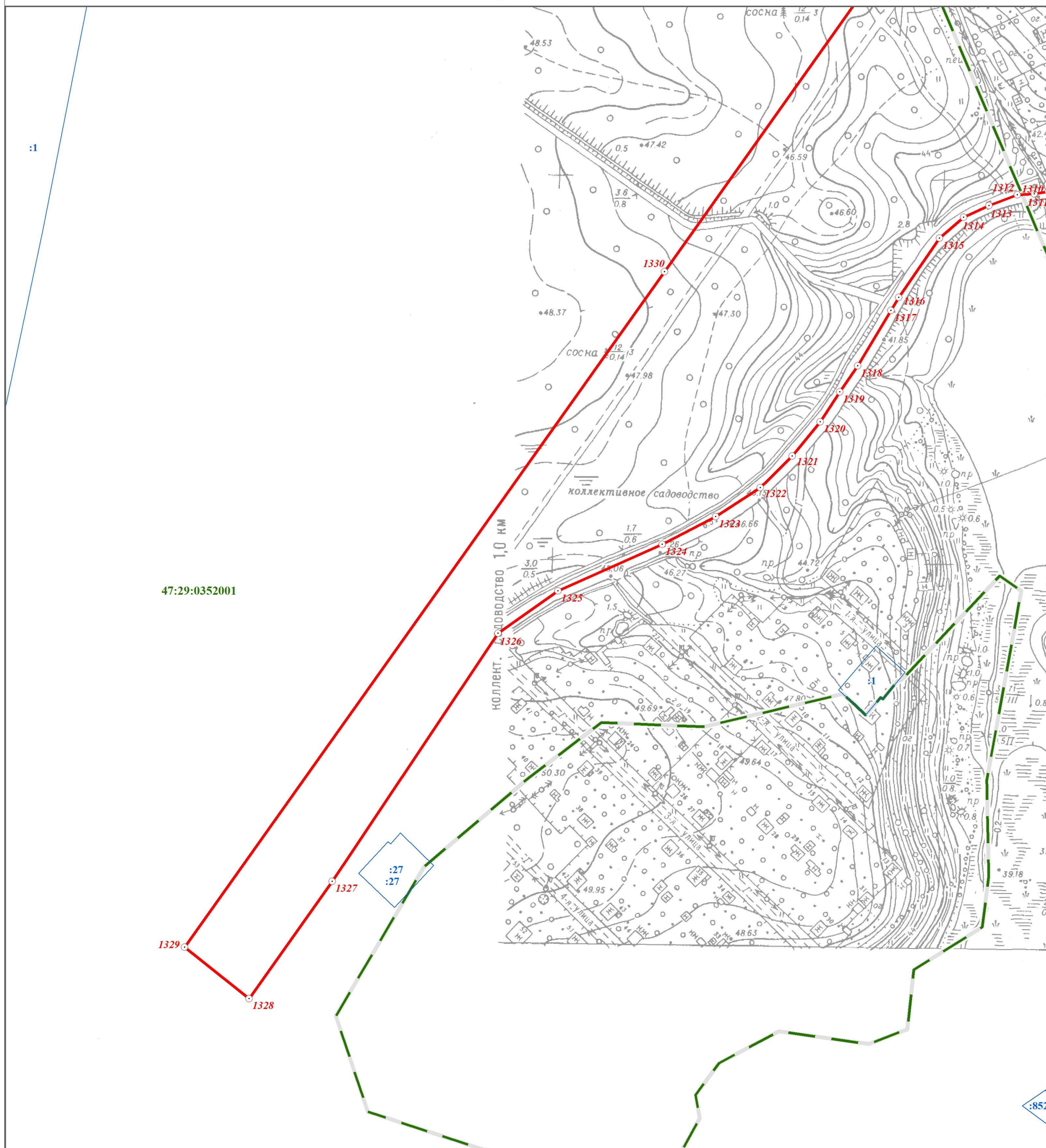
Место для оттиска печати (при наличии) лица,
составившего описание местоположения границ

ОПИСАНИЕ МЕСТОПОЛОЖЕНИЯ ГРАНИЦ

территориальная зона "Ж1 - зона застройки индивидуальными жилыми домами"

(наименование объекта)

План границ объекта



Масштаб 1:2 000

Используемые условные знаки и обозначения:

- Граница объекта
- Граница кадастрового квартала
- Граница земельного участка, сведения о котором внесены в ЕГРН
- 22 Характерная точка границы объекта землеустройства
- :483 Номер земельного участка, сведения о границах которого внесены в ЕГРН, в кадастровом квартале
- 47:29:0646002 Номер кадастрового квартала

Подпись _____ Дата " 28 " ноября 2018 г.

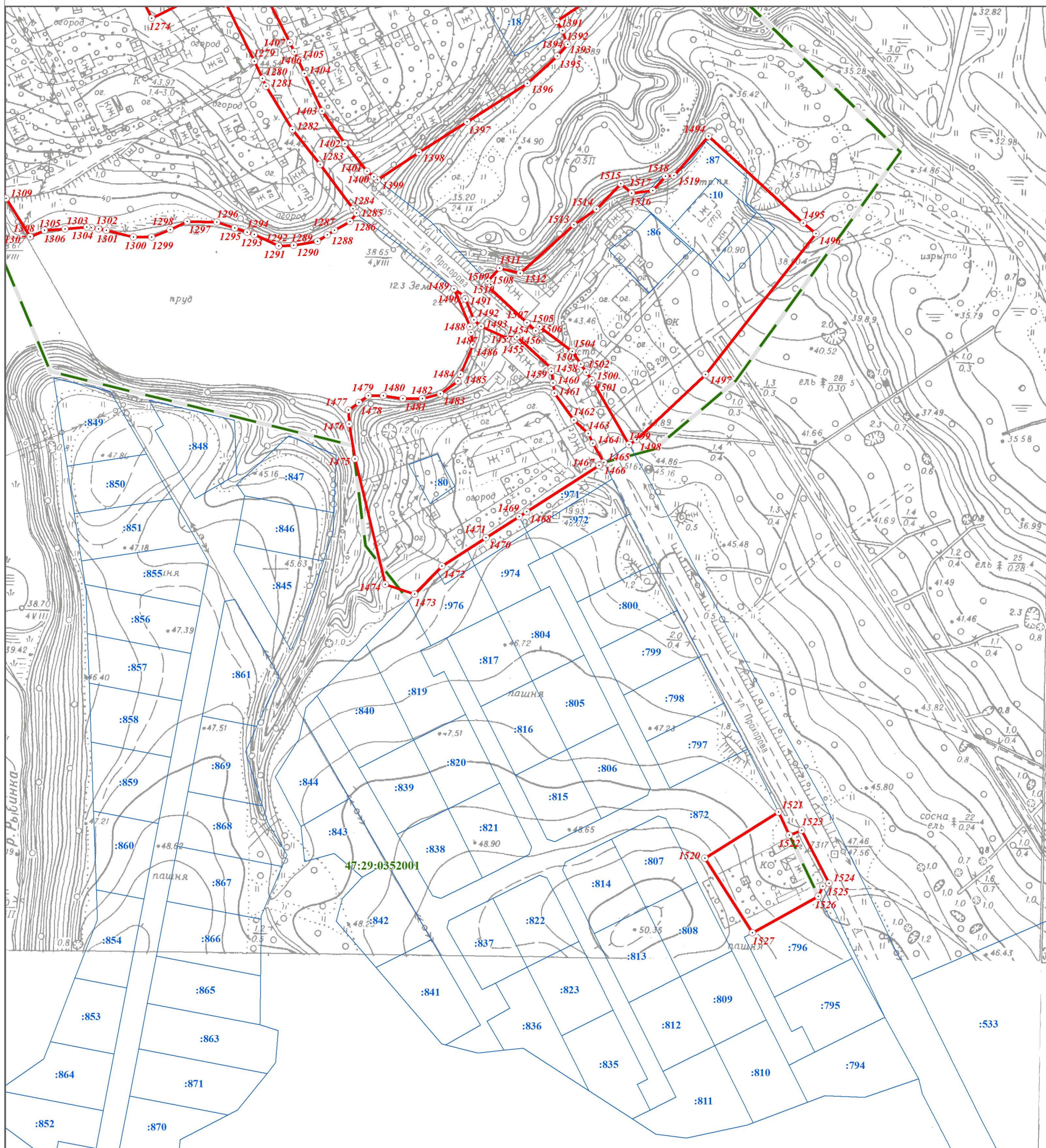
Место для оттиска печати (при наличии) лица,
составившего описание местоположения границ

ОПИСАНИЕ МЕСТОПОЛОЖЕНИЯ ГРАНИЦ

территориальная зона "Ж1 - зона застройки индивидуальными жилыми домами"

(наименование объекта)

План границ объекта



Масштаб 1:2 000

Используемые условные знаки и обозначения:

- Граница объекта
- Граница кадастрового квартала
- Граница земельного участка, сведения о котором внесены в ЕГРН
- ⊙ 22 Характерная точка границы объекта землеустройства
- :483 Номер земельного участка, сведения о границах которого внесены в ЕГРН, в кадастровом квартале
- 47:29:0646002 Номер кадастрового квартала

Подпись _____ Дата " 28 " ноября 2018 г.

Место для оттиска печати (при наличии) лица,
составившего описание местоположения границ

Текстовое описание местоположения границы территориальной зоны "Ж1 - зона застройки индивидуальными жилыми домами"		
Прохождение границы		Описание прохождения границы
от точки	до точки	
1	2	3
874	879	-
879	901	по границе земельного участка с кадастровым номером 47:29:0000000:33778
901	902	по границе земельного участка с кадастровым номером 47:29:0000000:33778
902	775	-
Часть №11		
1023	1110	-
1110	1115	по границе земельного участка с кадастровым номером 47:29:0000000:33778
1115	1123	-
1123	1133	по границе земельного участка с кадастровым номером 47:29:0000000:33778
1133	1148	-
1148	1149	по границе земельного участка с кадастровым номером 47:29:0000000:33778
1149	1163	-
1163	1170	по границе земельного участка с кадастровым номером 47:29:0000000:33778
1170	1173	-
1173	1181	по границе земельного участка с кадастровым номером 47:29:0000000:33778
1181	1190	-
1190	1191	по границе земельного участка с кадастровым номером 47:29:0000000:33778
1191	1200	-
1200	1205	по границе земельного участка с кадастровым номером 47:29:0000000:33778
1205	1226	-
1226	1229	по границе земельного участка с кадастровым номером 47:29:0000000:33778
1229	1023	-
1251	1257	-
1257	1251	-
Часть №12		
1258	1261	-
1261	1264	по границе земельного участка с кадастровым номером 47:29:0000000:33778
1264	1268	-
1268	1270	по границе земельного участка с кадастровым номером 47:29:0000000:33778
1270	1278	-
1278	1279	по границе земельного участка с кадастровым номером 47:29:0000000:33778
1279	1281	-
1281	1284	по границе земельного участка с кадастровым номером 47:29:0000000:33778
1284	1258	-
1348	1401	-
1401	1403	по границе земельного участка с кадастровым номером 47:29:0000000:33778
1403	1405	-
1405	1406	по границе земельного участка с кадастровым номером 47:29:0000000:33778
1406	1408	-
1408	1415	по границе земельного участка с кадастровым номером 47:29:0000000:33778
1415	1418	-
1418	1420	по границе земельного участка с кадастровым номером 47:29:0000000:33778
1420	1348	-
Часть №13		
1454	1457	-

Текстовое описание местоположения границы территориальной зоны "Ж1 - зона застройки индивидуальными жилыми домами"		
Прохождение границы		Описание прохождения границы
от точки	до точки	
1	2	3
1457	1458	по границе земельного участка с кадастровым номером 47:29:0000000:33778
1458	1461	-
1461	1464	по границе земельного участка с кадастровым номером 47:29:0000000:33778
1464	1465	по границе земельного участка с кадастровым номером 47:29:0000000:33778
1465	1492	-
1492	1493	по границе земельного участка с кадастровым номером 47:29:0000000:33778
1493	1454	-
Часть №14		
1494	1501	-
1501	1502	по границе земельного участка с кадастровым номером 47:29:0000000:33778
1502	1504	-
1504	1509	по границе земельного участка с кадастровым номером 47:29:0000000:33778
1509	1494	-
Часть №15		
1520	1521	по границе земельного участка с кадастровым номером 47:29:0352001:872
1521	1523	-
1523	1525	по границе земельного участка с кадастровым номером 47:29:0000000:33786
1525	1526	-
1526	1527	по границе земельного участка с кадастровым номером 47:29:0352001:796
1527	1520	-
Часть №16		
1528	1551	-
1551	1528	-
Часть №17		
1552	1642	-
1642	1645	по границе земельного участка с кадастровым номером 47:29:0000000:33646
1645	1552	-
Часть №18		
1713	1848	-
1848	1852	по границе земельного участка с кадастровым номером 47:29:0000000:33646
1852	1713	-
1891	1898	-
1898	1891	-
1899	1911	-
1911	1899	-
1912	1917	-
1917	1912	-
1918	1921	-
1921	1918	-
Часть №19		
1922	1937	-
1937	1922	-
Часть №20		

Текстовое описание местоположения границы территориальной зоны "Ж1 - зона застройки индивидуальными жилыми домами"		
Прохождение границы		Описание прохождения границы
от точки	до точки	
1	2	3
1938	1964	-
1964	1938	-