

Графическое описание местоположения границ территориальных зон

ОПИСАНИЕ МЕСТОПОЛОЖЕНИЯ ГРАНИЦ		
Территориальная зона "И - зона объектов инженерной инфраструктуры"		
(наименование объекта)		
Сведения об объекте		
№ п/п	Характеристики объекта	Описание характеристик
1	2	3
1	Местоположение объекта	Ленинградская область, Лужский муниципальный район, Толмачёвское городское поселение
2	Площадь объекта +/- величина погрешности определения площади (Р +/- Дельта Р)	255778 +/-177 м ²
3	Иные характеристики объекта	-

ОПИСАНИЕ МЕСТОПОЛОЖЕНИЯ ГРАНИЦ

Территориальная зона "И - зона объектов инженерной инфраструктуры"

(наименование объекта)

Сведения о местоположении границ объекта

1. Система координат МСК-47 зона 2

2. Сведения о характерных точках границ объекта работ

Обозначение характерных точек границ	Координаты, м		Метод определения координат и средняя квадратическая погрешность положения	Описание обозначения точки
	X	Y		
1	2	3	4	5
-	-	-	-	-

3. Сведения о характерных точках части (частей) границы объекта				
Обозначение характерных точек части границы	Координаты, м		Метод определения координат и средняя квадратическая погрешность положения характерной точки (M _t), м	Описание обозначения точки
	X	Y		
1	2	3	4	5
Часть №1				
1	320159,75	2190344,63	Картометрический, 0,1	-
2	320158,75	2190344,53	Картометрический, 0,1	-
3	320161,01	2190332,76	Картометрический, 0,1	-
4	320170,38	2190334,82	Картометрический, 0,1	-
5	320173,48	2190335,50	Картометрический, 0,1	-
6	320171,82	2190345,88	Картометрический, 0,1	-
7	320168,41	2190345,52	Картометрический, 0,1	-
8	320166,57	2190345,28	Картометрический, 0,1	-
9	320164,28	2190345,06	Картометрический, 0,1	-
1	320159,75	2190344,63	Картометрический, 0,1	-
Часть №2				
10	326523,35	2166260,52	Картометрический, 0,1	-
11	326521,35	2166246,29	Картометрический, 0,1	-
12	326547,75	2166247,79	Картометрический, 0,1	-
13	326547,54	2166261,89	Картометрический, 0,1	-
10	326523,35	2166260,52	Картометрический, 0,1	-
Часть №3				
14	326929,61	2166053,30	Картометрический, 0,1	-
15	326924,28	2166066,58	Картометрический, 0,1	-
16	326899,87	2166127,42	Картометрический, 0,1	-
17	326851,15	2166125,76	Картометрический, 0,1	-
18	326841,70	2166124,50	Картометрический, 0,1	-
19	326838,47	2166177,04	Картометрический, 0,1	-
20	326838,62	2166180,30	Картометрический, 0,1	-
21	326839,60	2166185,45	Картометрический, 0,1	-
22	326840,47	2166187,76	Картометрический, 0,1	-
23	326842,09	2166190,83	Картометрический, 0,1	-
24	326847,77	2166196,18	Картометрический, 0,1	-
25	326854,35	2166202,20	Картометрический, 0,1	-
26	326857,04	2166206,20	Картометрический, 0,1	-
27	326858,47	2166209,89	Картометрический, 0,1	-
28	326854,88	2166274,46	Картометрический, 0,1	-
29	326855,26	2166278,43	Картометрический, 0,1	-
30	326857,44	2166284,03	Картометрический, 0,1	-
31	326859,85	2166286,62	Картометрический, 0,1	-
32	326862,26	2166288,39	Картометрический, 0,1	-
33	326863,64	2166289,16	Картометрический, 0,1	-
34	326862,03	2166297,78	Картометрический, 0,1	-
35	326860,03	2166298,45	Картометрический, 0,1	-
36	326855,39	2166304,91	Картометрический, 0,1	-
37	326853,64	2166324,33	Картометрический, 0,1	-
38	326834,78	2166323,35	Картометрический, 0,1	-
39	326832,65	2166360,57	Картометрический, 0,1	-

3. Сведения о характерных точках части (частей) границы объекта				
Обозначение характерных точек части границы	Координаты, м		Метод определения координат и средняя квадратическая погрешность положения характерной точки (M _t), м	Описание обозначения точки
	X	Y		
1	2	3	4	5
40	326836,88	2166360,81	Картометрический, 0,1	-
41	326836,26	2166371,61	Картометрический, 0,1	-
42	326830,94	2166371,31	Картометрический, 0,1	-
43	326827,99	2166422,63	Картометрический, 0,1	-
44	326797,38	2166422,71	Картометрический, 0,1	-
45	326794,20	2166478,18	Картометрический, 0,1	-
46	326792,06	2166479,97	Картометрический, 0,1	-
47	326695,53	2166474,26	Картометрический, 0,1	-
48	326695,46	2166473,60	Картометрический, 0,1	-
49	326671,29	2166250,29	Картометрический, 0,1	-
48	326695,46	2166473,60	Картометрический, 0,1	-
50	326638,43	2166470,80	Картометрический, 0,1	-
51	326640,82	2166407,26	Картометрический, 0,1	-
52	326570,51	2166407,25	Картометрический, 0,1	-
53	326579,96	2166263,32	Картометрический, 0,1	-
54	326577,58	2166264,70	Картометрический, 0,1	-
55	326576,52	2166265,75	Картометрический, 0,1	-
56	326573,51	2166271,19	Картометрический, 0,1	-
57	326574,03	2166276,35	Картометрический, 0,1	-
58	326566,89	2166407,34	Картометрический, 0,1	-
59	326563,47	2166471,24	Картометрический, 0,1	-
60	326569,63	2166488,06	Картометрический, 0,1	-
61	326572,33	2166491,96	Картометрический, 0,1	-
62	326555,49	2166478,86	Картометрический, 0,1	-
63	326553,03	2166466,69	Картометрический, 0,1	-
64	326565,53	2166248,79	Картометрический, 0,1	-
65	326568,02	2166191,29	Картометрический, 0,1	-
66	326565,82	2166184,64	Картометрический, 0,1	-
67	326559,86	2166176,74	Картометрический, 0,1	-
68	326637,57	2166178,12	Картометрический, 0,1	-
69	326637,35	2166183,61	Картометрический, 0,1	-
70	326656,79	2166184,79	Картометрический, 0,1	-
71	326809,98	2166194,08	Картометрический, 0,1	-
72	326810,07	2166193,58	Картометрический, 0,1	-
73	326821,62	2166193,95	Картометрический, 0,1	-
74	326824,76	2166193,33	Картометрический, 0,1	-
75	326829,46	2166190,68	Картометрический, 0,1	-
76	326832,94	2166186,07	Картометрический, 0,1	-
77	326833,71	2166182,79	Картометрический, 0,1	-
78	326837,19	2166125,09	Картометрический, 0,1	-
79	326786,92	2166122,21	Картометрический, 0,1	-
80	326793,59	2166006,04	Картометрический, 0,1	-
81	326926,31	2166013,65	Картометрический, 0,1	-

3. Сведения о характерных точках части (частей) границы объекта				
Обозначение характерных точек части границы	Координаты, м		Метод определения координат и средняя квадратическая погрешность положения характерной точки (M _t), м	Описание обозначения точки
	X	Y		
1	2	3	4	5
82	326924,56	2166016,98	Картометрический, 0,1	-
14	326929,61	2166053,30	Картометрический, 0,1	-
Часть №4				
83	326594,95	2166520,64	Картометрический, 0,1	-
84	326637,54	2166575,35	Картометрический, 0,1	-
85	326644,94	2166584,86	Картометрический, 0,1	-
86	326649,38	2166591,18	Картометрический, 0,1	-
87	326656,12	2166601,97	Картометрический, 0,1	-
88	326662,80	2166612,64	Картометрический, 0,1	-
89	326665,81	2166616,36	Картометрический, 0,1	-
90	326671,02	2166617,26	Картометрический, 0,1	-
91	326681,27	2166619,04	Картометрический, 0,1	-
92	326691,91	2166619,53	Картометрический, 0,1	-
93	326699,59	2166619,89	Картометрический, 0,1	-
94	326702,85	2166573,33	Картометрический, 0,1	-
95	326787,08	2166575,82	Картометрический, 0,1	-
96	326783,11	2166641,07	Картометрический, 0,1	-
97	326781,90	2166660,86	Картометрический, 0,1	-
98	326736,96	2166658,45	Картометрический, 0,1	-
99	326737,11	2166655,96	Картометрический, 0,1	-
100	326717,98	2166655,30	Картометрический, 0,1	-
101	326698,20	2166653,53	Картометрический, 0,1	-
102	326699,30	2166626,55	Картометрический, 0,1	-
103	326682,78	2166625,60	Картометрический, 0,1	-
104	326670,53	2166624,90	Картометрический, 0,1	-
105	326664,20	2166623,14	Картометрический, 0,1	-
106	326658,37	2166618,68	Картометрический, 0,1	-
107	326649,46	2166606,09	Картометрический, 0,1	-
108	326631,36	2166581,44	Картометрический, 0,1	-
109	326617,78	2166564,22	Картометрический, 0,1	-
110	326599,53	2166541,08	Картометрический, 0,1	-
111	326589,29	2166528,08	Картометрический, 0,1	-
112	326595,01	2166523,49	Картометрический, 0,1	-
83	326594,95	2166520,64	Картометрический, 0,1	-
Часть №5				
113	313723,62	2207584,10	Картометрический, 0,1	-
114	313720,97	2207583,97	Картометрический, 0,1	-
115	313721,11	2207581,32	Картометрический, 0,1	-
116	313723,75	2207581,45	Картометрический, 0,1	-
113	313723,62	2207584,10	Картометрический, 0,1	-
117	313740,02	2207258,88	Картометрический, 0,1	-
118	313737,37	2207258,82	Картометрический, 0,1	-
119	313737,43	2207256,17	Картометрический, 0,1	-

3. Сведения о характерных точках части (частей) границы объекта				
Обозначение характерных точек части границы	Координаты, м		Метод определения координат и средняя квадратическая погрешность положения характерной точки (Mt), м	Описание обозначения точки
	X	Y		
1	2	3	4	5
120	313740,08	2207256,23	Картометрический, 0,1	-
117	313740,02	2207258,88	Картометрический, 0,1	-
121	313750,41	2207034,45	Картометрический, 0,1	-
122	313747,76	2207034,38	Картометрический, 0,1	-
123	313747,83	2207031,73	Картометрический, 0,1	-
124	313750,48	2207031,80	Картометрический, 0,1	-
121	313750,41	2207034,45	Картометрический, 0,1	-
125	313762,93	2206772,03	Картометрический, 0,1	-
126	313760,28	2206771,97	Картометрический, 0,1	-
127	313760,34	2206769,32	Картометрический, 0,1	-
128	313762,99	2206769,39	Картометрический, 0,1	-
125	313762,93	2206772,03	Картометрический, 0,1	-
129	313775,65	2206499,42	Картометрический, 0,1	-
130	313773,00	2206499,36	Картометрический, 0,1	-
131	313773,06	2206496,71	Картометрический, 0,1	-
132	313775,71	2206496,77	Картометрический, 0,1	-
129	313775,65	2206499,42	Картометрический, 0,1	-
133	313785,49	2197984,69	Картометрический, 0,1	-
134	313782,84	2197984,60	Картометрический, 0,1	-
135	313782,93	2197981,96	Картометрический, 0,1	-
136	313785,58	2197982,05	Картометрический, 0,1	-
133	313785,49	2197984,69	Картометрический, 0,1	-
137	313786,09	2206279,03	Картометрический, 0,1	-
138	313783,44	2206278,97	Картометрический, 0,1	-
139	313783,50	2206276,32	Картометрический, 0,1	-
140	313786,15	2206276,38	Картометрический, 0,1	-
137	313786,09	2206279,03	Картометрический, 0,1	-
141	313790,57	2197807,28	Картометрический, 0,1	-
142	313787,92	2197807,19	Картометрический, 0,1	-
143	313788,01	2197804,54	Картометрический, 0,1	-
144	313790,66	2197804,63	Картометрический, 0,1	-
141	313790,57	2197807,28	Картометрический, 0,1	-
145	313796,48	2206044,76	Картометрический, 0,1	-
146	313793,83	2206044,70	Картометрический, 0,1	-
147	313793,90	2206042,05	Картометрический, 0,1	-
148	313796,55	2206042,11	Картометрический, 0,1	-
145	313796,48	2206044,76	Картометрический, 0,1	-

3. Сведения о характерных точках части (частей) границы объекта				
Обозначение характерных точек части границы	Координаты, м		Метод определения координат и средняя квадратическая погрешность положения характерной точки (M _t), м	Описание обозначения точки
	X	Y		
1	2	3	4	5
149	313797,99	2197561,00	Картометрический, 0,1	-
150	313795,34	2197560,91	Картометрический, 0,1	-
151	313795,43	2197558,26	Картометрический, 0,1	-
152	313798,08	2197558,35	Картометрический, 0,1	-
149	313797,99	2197561,00	Картометрический, 0,1	-
153	313804,50	2197336,90	Картометрический, 0,1	-
154	313801,85	2197336,81	Картометрический, 0,1	-
155	313801,94	2197334,16	Картометрический, 0,1	-
156	313804,59	2197334,26	Картометрический, 0,1	-
153	313804,50	2197336,90	Картометрический, 0,1	-
157	313807,35	2205783,61	Картометрический, 0,1	-
158	313804,70	2205783,54	Картометрический, 0,1	-
159	313804,76	2205780,90	Картометрический, 0,1	-
160	313807,41	2205780,96	Картометрический, 0,1	-
157	313807,35	2205783,61	Картометрический, 0,1	-
161	313810,78	2197118,87	Картометрический, 0,1	-
162	313808,13	2197118,78	Картометрический, 0,1	-
163	313808,22	2197116,13	Картометрический, 0,1	-
164	313810,87	2197116,22	Картометрический, 0,1	-
161	313810,78	2197118,87	Картометрический, 0,1	-
165	313817,39	2196899,38	Картометрический, 0,1	-
166	313814,74	2196899,29	Картометрический, 0,1	-
167	313814,83	2196896,64	Картометрический, 0,1	-
168	313817,48	2196896,73	Картометрический, 0,1	-
165	313817,39	2196899,38	Картометрический, 0,1	-
169	313818,44	2205509,90	Картометрический, 0,1	-
170	313815,80	2205509,83	Картометрический, 0,1	-
171	313815,86	2205507,18	Картометрический, 0,1	-
172	313818,51	2205507,25	Картометрический, 0,1	-
169	313818,44	2205509,90	Картометрический, 0,1	-
173	313824,59	2196650,62	Картометрический, 0,1	-
174	313821,94	2196650,52	Картометрический, 0,1	-
175	313822,03	2196647,88	Картометрический, 0,1	-
176	313824,68	2196647,97	Картометрический, 0,1	-
173	313824,59	2196650,62	Картометрический, 0,1	-
177	313830,16	2205240,53	Картометрический, 0,1	-

3. Сведения о характерных точках части (частей) границы объекта				
Обозначение характерных точек части границы	Координаты, м		Метод определения координат и средняя квадратическая погрешность положения характерной точки (M _t), м	Описание обозначения точки
	X	Y		
1	2	3	4	5
178	313827,51	2205240,47	Картометрический, 0,1	-
179	313827,57	2205237,82	Картометрический, 0,1	-
180	313830,22	2205237,88	Картометрический, 0,1	-
177	313830,16	2205240,53	Картометрический, 0,1	-
181	313833,04	2196377,90	Картометрический, 0,1	-
182	313830,39	2196377,81	Картометрический, 0,1	-
183	313830,48	2196375,17	Картометрический, 0,1	-
184	313833,13	2196375,26	Картометрический, 0,1	-
181	313833,04	2196377,90	Картометрический, 0,1	-
185	313840,63	2196132,67	Картометрический, 0,1	-
186	313837,98	2196132,58	Картометрический, 0,1	-
187	313838,07	2196129,93	Картометрический, 0,1	-
188	313840,72	2196130,02	Картометрический, 0,1	-
185	313840,63	2196132,67	Картометрический, 0,1	-
189	313842,79	2204926,69	Картометрический, 0,1	-
190	313840,14	2204926,63	Картометрический, 0,1	-
191	313840,20	2204923,98	Картометрический, 0,1	-
192	313842,85	2204924,04	Картометрический, 0,1	-
189	313842,79	2204926,69	Картометрический, 0,1	-
193	313842,75	2198147,17	Картометрический, 0,1	-
194	313841,91	2198144,65	Картометрический, 0,1	-
195	313844,42	2198143,82	Картометрический, 0,1	-
196	313845,26	2198146,33	Картометрический, 0,1	-
193	313842,75	2198147,17	Картометрический, 0,1	-
197	313847,02	2195890,26	Картометрический, 0,1	-
198	313844,37	2195890,17	Картометрический, 0,1	-
199	313844,46	2195887,52	Картометрический, 0,1	-
200	313847,11	2195887,61	Картометрический, 0,1	-
197	313847,02	2195890,26	Картометрический, 0,1	-
201	313854,85	2195636,48	Картометрический, 0,1	-
202	313852,20	2195636,39	Картометрический, 0,1	-
203	313852,29	2195633,74	Картометрический, 0,1	-
204	313854,94	2195633,83	Картометрический, 0,1	-
201	313854,85	2195636,48	Картометрический, 0,1	-
205	313857,60	2204558,37	Картометрический, 0,1	-
206	313856,90	2204575,71	Картометрический, 0,1	-
207	313857,62	2204576,05	Картометрический, 0,1	-

3. Сведения о характерных точках части (частей) границы объекта				
Обозначение характерных точек части границы	Координаты, м		Метод определения координат и средняя квадратическая погрешность положения характерной точки (M _t), м	Описание обозначения точки
	X	Y		
1	2	3	4	5
208	313856,51	2204578,45	Картометрический, 0,1	-
209	313855,87	2204578,16	Картометрический, 0,1	-
210	313844,77	2204590,14	Картометрический, 0,1	-
211	313843,37	2204591,56	Картометрический, 0,1	-
212	313841,95	2204590,15	Картометрический, 0,1	-
213	313843,36	2204588,73	Картометрический, 0,1	-
214	313854,31	2204576,90	Картометрический, 0,1	-
215	313854,90	2204575,60	Картометрический, 0,1	-
216	313855,60	2204558,31	Картометрический, 0,1	-
217	313855,67	2204556,31	Картометрический, 0,1	-
218	313857,66	2204556,37	Картометрический, 0,1	-
205	313857,60	2204558,37	Картометрический, 0,1	-
219	313927,44	2198376,86	Картометрический, 0,1	-
220	313926,61	2198374,34	Картометрический, 0,1	-
221	313929,13	2198373,51	Картометрический, 0,1	-
222	313929,96	2198376,03	Картометрический, 0,1	-
219	313927,44	2198376,86	Картометрический, 0,1	-
223	313999,70	2198573,95	Картометрический, 0,1	-
224	313998,87	2198571,43	Картометрический, 0,1	-
225	314001,39	2198570,60	Картометрический, 0,1	-
226	314002,22	2198573,12	Картометрический, 0,1	-
223	313999,70	2198573,95	Картометрический, 0,1	-
227	314074,23	2204331,67	Картометрический, 0,1	-
228	314072,26	2204329,89	Картометрический, 0,1	-
229	314074,04	2204327,93	Картометрический, 0,1	-
230	314076,00	2204329,71	Картометрический, 0,1	-
227	314074,23	2204331,67	Картометрический, 0,1	-
231	314115,47	2198890,70	Картометрический, 0,1	-
232	314114,33	2198887,23	Картометрический, 0,1	-
233	314117,80	2198886,09	Картометрический, 0,1	-
234	314118,94	2198889,56	Картометрический, 0,1	-
231	314115,47	2198890,70	Картометрический, 0,1	-
235	314192,96	2204197,39	Картометрический, 0,1	-
236	314190,25	2204194,95	Картометрический, 0,1	-
237	314192,69	2204192,24	Картометрический, 0,1	-
238	314195,40	2204194,68	Картометрический, 0,1	-
235	314192,96	2204197,39	Картометрический, 0,1	-
239	314208,79	2199142,11	Картометрический, 0,1	-

3. Сведения о характерных точках части (частей) границы объекта				
Обозначение характерных точек части границы	Координаты, м		Метод определения координат и средняя квадратическая погрешность положения характерной точки (Mt), м	Описание обозначения точки
	X	Y		
1	2	3	4	5
240	314207,65	2199138,64	Картометрический, 0,1	-
241	314211,12	2199137,50	Картометрический, 0,1	-
242	314212,26	2199140,97	Картометрический, 0,1	-
239	314208,79	2199142,11	Картометрический, 0,1	-
243	314269,89	2199309,15	Картометрический, 0,1	-
244	314268,76	2199305,68	Картометрический, 0,1	-
245	314269,24	2199305,52	Картометрический, 0,1	-
246	314266,71	2199293,71	Картометрический, 0,1	-
247	314266,08	2199290,77	Картометрический, 0,1	-
248	314269,01	2199290,15	Картометрический, 0,1	-
249	314269,64	2199293,08	Картометрический, 0,1	-
250	314272,23	2199304,54	Картометрический, 0,1	-
251	314273,36	2199308,01	Картометрический, 0,1	-
252	314278,02	2199318,99	Картометрический, 0,1	-
253	314279,11	2199321,79	Картометрический, 0,1	-
254	314276,31	2199322,88	Картометрический, 0,1	-
255	314275,22	2199320,08	Картометрический, 0,1	-
256	314270,36	2199308,99	Картометрический, 0,1	-
243	314269,89	2199309,15	Картометрический, 0,1	-
257	314350,26	2199659,45	Картометрический, 0,1	-
258	314349,48	2199655,88	Картометрический, 0,1	-
259	314353,04	2199655,10	Картометрический, 0,1	-
260	314353,83	2199658,66	Картометрический, 0,1	-
257	314350,26	2199659,45	Картометрический, 0,1	-
261	314354,76	2204013,90	Картометрический, 0,1	-
262	314352,05	2204011,45	Картометрический, 0,1	-
263	314354,50	2204008,74	Картометрический, 0,1	-
264	314357,21	2204011,19	Картометрический, 0,1	-
261	314354,76	2204013,90	Картометрический, 0,1	-
265	314412,53	2199941,79	Картометрический, 0,1	-
266	314411,74	2199938,23	Картометрический, 0,1	-
267	314415,31	2199937,44	Картометрический, 0,1	-
268	314416,09	2199941,01	Картометрический, 0,1	-
265	314412,53	2199941,79	Картометрический, 0,1	-
269	314453,40	2200125,36	Картометрический, 0,1	-
270	314452,61	2200121,80	Картометрический, 0,1	-
271	314456,18	2200121,01	Картометрический, 0,1	-
272	314456,96	2200124,58	Картометрический, 0,1	-
269	314453,40	2200125,36	Картометрический, 0,1	-

3. Сведения о характерных точках части (частей) границы объекта				
Обозначение характерных точек части границы	Координаты, м		Метод определения координат и средняя квадратическая погрешность положения характерной точки (M _t), м	Описание обозначения точки
	X	Y		
1	2	3	4	5
273	314492,03	2200293,01	Картометрический, 0,1	-
274	314491,25	2200289,45	Картометрический, 0,1	-
275	314494,81	2200288,66	Картометрический, 0,1	-
276	314495,60	2200292,22	Картометрический, 0,1	-
273	314492,03	2200293,01	Картометрический, 0,1	-
277	314531,96	2200467,65	Картометрический, 0,1	-
278	314531,17	2200464,08	Картометрический, 0,1	-
279	314534,74	2200463,29	Картометрический, 0,1	-
280	314535,52	2200466,86	Картометрический, 0,1	-
277	314531,96	2200467,65	Картометрический, 0,1	-
281	314545,98	2203424,80	Картометрический, 0,1	-
282	314542,33	2203424,76	Картометрический, 0,1	-
283	314542,38	2203421,11	Картометрический, 0,1	-
284	314546,03	2203421,15	Картометрический, 0,1	-
281	314545,98	2203424,80	Картометрический, 0,1	-
285	314533,96	2203824,93	Картометрический, 0,1	-
286	314530,97	2203824,63	Картометрический, 0,1	-
287	314531,28	2203821,64	Картометрический, 0,1	-
288	314532,46	2203808,47	Картометрический, 0,1	-
289	314531,70	2203808,16	Картометрический, 0,1	-
290	314533,09	2203804,78	Картометрический, 0,1	-
291	314533,85	2203805,10	Картометрический, 0,1	-
292	314542,56	2203794,67	Картометрический, 0,1	-
293	314544,49	2203792,36	Картометрический, 0,1	-
294	314546,79	2203794,29	Картометрический, 0,1	-
295	314544,87	2203796,59	Картометрический, 0,1	-
296	314536,07	2203807,12	Картометрический, 0,1	-
297	314535,46	2203808,62	Картометрический, 0,1	-
298	314534,27	2203821,95	Картометрический, 0,1	-
285	314533,96	2203824,93	Картометрический, 0,1	-
299	314552,68	2203133,54	Картометрический, 0,1	-
300	314549,03	2203133,49	Картометрический, 0,1	-
301	314549,08	2203129,84	Картометрический, 0,1	-
302	314552,73	2203129,89	Картометрический, 0,1	-
299	314552,68	2203133,54	Картометрический, 0,1	-
303	314559,93	2202849,00	Картометрический, 0,1	-
304	314556,28	2202848,96	Картометрический, 0,1	-
305	314556,32	2202845,31	Картометрический, 0,1	-

3. Сведения о характерных точках части (частей) границы объекта				
Обозначение характерных точек части границы	Координаты, м		Метод определения координат и средняя квадратическая погрешность положения характерной точки (Mt), м	Описание обозначения точки
	X	Y		
1	2	3	4	5
306	314559,97	2202845,35	Картометрический, 0,1	-
303	314559,93	2202849,00	Картометрический, 0,1	-
307	314566,95	2202559,69	Картометрический, 0,1	-
308	314563,30	2202559,65	Картометрический, 0,1	-
309	314563,35	2202556,00	Картометрический, 0,1	-
310	314567,00	2202556,04	Картометрический, 0,1	-
307	314566,95	2202559,69	Картометрический, 0,1	-
311	314573,85	2202257,94	Картометрический, 0,1	-
312	314570,20	2202257,89	Картометрический, 0,1	-
313	314570,25	2202254,24	Картометрический, 0,1	-
314	314573,89	2202254,29	Картометрический, 0,1	-
311	314573,85	2202257,94	Картометрический, 0,1	-
315	314578,33	2202060,96	Картометрический, 0,1	-
316	314574,68	2202060,91	Картометрический, 0,1	-
317	314574,72	2202057,27	Картометрический, 0,1	-
318	314578,37	2202057,31	Картометрический, 0,1	-
315	314578,33	2202060,96	Картометрический, 0,1	-
319	314580,46	2201835,50	Картометрический, 0,1	-
320	314573,04	2201834,78	Картометрический, 0,1	-
321	314573,81	2201827,19	Картометрический, 0,1	-
322	314581,22	2201827,94	Картометрический, 0,1	-
319	314580,46	2201835,50	Картометрический, 0,1	-
323	314585,92	2200704,50	Картометрический, 0,1	-
324	314585,35	2200701,92	Картометрический, 0,1	-
325	314587,94	2200701,35	Картометрический, 0,1	-
326	314588,51	2200703,93	Картометрический, 0,1	-
323	314585,92	2200704,50	Картометрический, 0,1	-
327	314591,94	2201634,20	Картометрический, 0,1	-
328	314589,29	2201634,06	Картометрический, 0,1	-
329	314589,43	2201631,42	Картометрический, 0,1	-
330	314592,07	2201631,55	Картометрический, 0,1	-
327	314591,94	2201634,20	Картометрический, 0,1	-
331	314600,58	2201433,57	Картометрический, 0,1	-
332	314597,93	2201433,48	Картометрический, 0,1	-
333	314598,02	2201430,84	Картометрический, 0,1	-
334	314600,67	2201430,93	Картометрический, 0,1	-
331	314600,58	2201433,57	Картометрический, 0,1	-

3. Сведения о характерных точках части (частей) границы объекта				
Обозначение характерных точек части границы	Координаты, м		Метод определения координат и средняя квадратическая погрешность положения характерной точки (M _t), м	Описание обозначения точки
	X	Y		
1	2	3	4	5
335	314609,37	2201235,46	Картометрический, 0,1	-
336	314606,72	2201235,41	Картометрический, 0,1	-
337	314606,77	2201232,76	Картометрический, 0,1	-
338	314609,42	2201232,81	Картометрический, 0,1	-
335	314609,37	2201235,46	Картометрический, 0,1	-
339	314617,24	2201040,46	Картометрический, 0,1	-
340	314614,59	2201040,38	Картометрический, 0,1	-
341	314614,66	2201037,73	Картометрический, 0,1	-
342	314617,31	2201037,81	Картометрический, 0,1	-
339	314617,24	2201040,46	Картометрический, 0,1	-
343	314626,11	2200877,91	Картометрический, 0,1	-
344	314622,68	2200864,38	Картометрический, 0,1	-
345	314622,32	2200864,46	Картометрический, 0,1	-
346	314621,75	2200861,87	Картометрический, 0,1	-
347	314622,36	2200861,74	Картометрический, 0,1	-
348	314622,68	2200847,47	Картометрический, 0,1	-
349	314622,75	2200845,47	Картометрический, 0,1	-
350	314624,75	2200845,54	Картометрический, 0,1	-
351	314624,68	2200847,54	Картометрический, 0,1	-
352	314624,36	2200861,42	Картометрический, 0,1	-
353	314624,91	2200863,89	Картометрический, 0,1	-
354	314624,63	2200863,95	Картометрический, 0,1	-
355	314628,06	2200877,47	Картометрический, 0,1	-
356	314628,50	2200879,42	Картометрический, 0,1	-
357	314626,55	2200879,86	Картометрический, 0,1	-
343	314626,11	2200877,91	Картометрический, 0,1	-
Часть №6				
358	312375,49	2197752,78	Картометрический, 0,1	-
359	312345,54	2197710,13	Картометрический, 0,1	-
360	312350,94	2197702,66	Картометрический, 0,1	-
361	312331,83	2197675,10	Картометрический, 0,1	-
362	312296,84	2197670,97	Картометрический, 0,1	-
363	312248,07	2197661,30	Картометрический, 0,1	-
364	312239,90	2197657,36	Картометрический, 0,1	-
365	312219,19	2197684,66	Картометрический, 0,1	-
366	312170,15	2197674,94	Картометрический, 0,1	-
367	312161,27	2197646,64	Картометрический, 0,1	-
368	312144,88	2197643,43	Картометрический, 0,1	-
369	312135,12	2197644,61	Картометрический, 0,1	-
370	312123,58	2197643,67	Картометрический, 0,1	-
371	312101,46	2197646,52	Картометрический, 0,1	-

3. Сведения о характерных точках части (частей) границы объекта				
Обозначение характерных точек части границы	Координаты, м		Метод определения координат и средняя квадратическая погрешность положения характерной точки (M _t), м	Описание обозначения точки
	X	Y		
1	2	3	4	5
372	312095,57	2197647,29	Картометрический, 0,1	-
373	312081,25	2197603,41	Картометрический, 0,1	-
374	312018,93	2197577,47	Картометрический, 0,1	-
375	312046,05	2197572,06	Картометрический, 0,1	-
376	312076,69	2197578,09	Картометрический, 0,1	-
377	312086,55	2197592,73	Картометрический, 0,1	-
378	312088,66	2197593,09	Картометрический, 0,1	-
379	312093,39	2197593,88	Картометрический, 0,1	-
380	312128,78	2197594,16	Картометрический, 0,1	-
381	312146,77	2197601,08	Картометрический, 0,1	-
382	312154,81	2197606,19	Картометрический, 0,1	-
383	312249,51	2197624,98	Картометрический, 0,1	-
384	312250,77	2197625,23	Картометрический, 0,1	-
385	312333,26	2197641,59	Картометрический, 0,1	-
386	312351,52	2197645,21	Картометрический, 0,1	-
387	312388,37	2197698,48	Картометрический, 0,1	-
388	312404,45	2197689,70	Картометрический, 0,1	-
389	312407,06	2197694,83	Картометрический, 0,1	-
390	312409,04	2197698,72	Картометрический, 0,1	-
391	312423,50	2197727,13	Картометрический, 0,1	-
391	312423,50	2197727,13	Картометрический, 0,1	-
392	312385,21	2197747,59	Картометрический, 0,1	-
358	312375,49	2197752,78	Картометрический, 0,1	-
Часть №7				
393	320546,94	2184837,85	Картометрический, 0,1	-
394	320544,48	2184828,70	Картометрический, 0,1	-
395	320545,53	2184820,25	Картометрический, 0,1	-
396	320545,75	2184815,23	Картометрический, 0,1	-
397	320587,06	2184813,19	Картометрический, 0,1	-
398	320589,17	2184815,56	Картометрический, 0,1	-
399	320591,74	2184818,45	Картометрический, 0,1	-
400	320594,92	2184869,75	Картометрический, 0,1	-
400	320594,92	2184869,75	Картометрический, 0,1	-
401	320588,64	2184870,22	Картометрический, 0,1	-
402	320576,14	2184869,69	Картометрический, 0,1	-
403	320568,76	2184868,28	Картометрический, 0,1	-
404	320560,84	2184863,18	Картометрический, 0,1	-
405	320558,55	2184860,90	Картометрический, 0,1	-
406	320555,38	2184856,32	Картометрический, 0,1	-
393	320546,94	2184837,85	Картометрический, 0,1	-
Часть №8				
407	321891,78	2191358,25	Картометрический, 0,1	-

3. Сведения о характерных точках части (частей) границы объекта				
Обозначение характерных точек части границы	Координаты, м		Метод определения координат и средняя квадратическая погрешность положения характерной точки (Mt), м	Описание обозначения точки
	X	Y		
1	2	3	4	5
408	321840,43	2191325,88	Картометрический, 0,1	-
409	321873,03	2191273,92	Картометрический, 0,1	-
410	321923,32	2191305,69	Картометрический, 0,1	-
407	321891,78	2191358,25	Картометрический, 0,1	-
Часть №9				
411	312987,39	2199574,43	Картометрический, 0,1	-
412	312981,31	2199526,07	Картометрический, 0,1	-
413	313046,86	2199552,62	Картометрический, 0,1	-
414	312995,12	2199590,49	Картометрический, 0,1	-
415	312989,89	2199594,31	Картометрический, 0,1	-
411	312987,39	2199574,43	Картометрический, 0,1	-
Часть №10				
416	315528,32	2190348,25	Картометрический, 0,1	-
417	315551,53	2190289,41	Картометрический, 0,1	-
418	315587,04	2190323,69	Картометрический, 0,1	-
419	315545,00	2190356,75	Картометрический, 0,1	-
416	315528,32	2190348,25	Картометрический, 0,1	-
Часть №11				
420	314843,07	2190660,45	Картометрический, 0,1	-
421	314843,31	2190661,68	Картометрический, 0,1	-
422	314843,66	2190662,07	Картометрический, 0,1	-
423	314844,13	2190662,64	Картометрический, 0,1	-
424	314845,80	2190664,65	Картометрический, 0,1	-
425	314847,00	2190666,91	Картометрический, 0,1	-
426	314848,19	2190671,73	Картометрический, 0,1	-
427	314847,41	2190674,97	Картометрический, 0,1	-
428	314845,87	2190676,57	Картометрический, 0,1	-
429	314838,15	2190676,52	Картометрический, 0,1	-
430	314835,68	2190676,51	Картометрический, 0,1	-
431	314835,14	2190676,50	Картометрический, 0,1	-
432	314833,96	2190675,25	Картометрический, 0,1	-
433	314832,92	2190674,15	Картометрический, 0,1	-
434	314831,70	2190671,10	Картометрический, 0,1	-
435	314830,37	2190670,29	Картометрический, 0,1	-
436	314823,08	2190668,13	Картометрический, 0,1	-
437	314835,35	2190653,16	Картометрический, 0,1	-
438	314854,16	2190629,81	Картометрический, 0,1	-
439	314854,12	2190629,87	Картометрический, 0,1	-
440	314884,92	2190652,06	Картометрический, 0,1	-
441	314879,16	2190667,80	Картометрический, 0,1	-
420	314843,07	2190660,45	Картометрический, 0,1	-
Часть №12				
442	317717,01	2189657,62	Картометрический, 0,1	-
443	317692,72	2189653,85	Картометрический, 0,1	-

3. Сведения о характерных точках части (частей) границы объекта				
Обозначение характерных точек части границы	Координаты, м		Метод определения координат и средняя квадратическая погрешность положения характерной точки (Mt), м	Описание обозначения точки
	X	Y		
1	2	3	4	5
444	317695,73	2189637,43	Картометрический, 0,1	-
445	317719,41	2189642,20	Картометрический, 0,1	-
442	317717,01	2189657,62	Картометрический, 0,1	-
Часть №13				
446	315866,60	2189217,11	Картометрический, 0,1	-
447	315856,92	2189190,88	Картометрический, 0,1	-
448	315861,47	2189172,66	Картометрический, 0,1	-
449	315887,73	2189151,78	Картометрический, 0,1	-
450	315887,80	2189151,48	Картометрический, 0,1	-
451	315887,94	2189151,62	Картометрический, 0,1	-
452	315889,06	2189150,72	Картометрический, 0,1	-
453	315915,29	2189178,82	Картометрический, 0,1	-
454	315875,01	2189225,01	Картометрический, 0,1	-
455	315874,01	2189224,07	Картометрический, 0,1	-
456	315873,94	2189224,00	Картометрический, 0,1	-
446	315866,60	2189217,11	Картометрический, 0,1	-
Часть №14				
457	315559,43	2189184,83	Картометрический, 0,1	-
458	315563,63	2189193,75	Картометрический, 0,1	-
459	315564,05	2189194,82	Картометрический, 0,1	-
460	315547,62	2189202,32	Картометрический, 0,1	-
461	315548,16	2189203,49	Картометрический, 0,1	-
462	315550,48	2189208,51	Картометрический, 0,1	-
463	315549,45	2189208,99	Картометрический, 0,1	-
464	315545,47	2189210,82	Картометрический, 0,1	-
465	315538,07	2189194,72	Картометрический, 0,1	-
457	315559,43	2189184,83	Картометрический, 0,1	-
Часть №15				
466	315765,66	2189051,48	Картометрический, 0,1	-
467	315769,04	2189052,58	Картометрический, 0,1	-
468	315767,47	2189055,62	Картометрический, 0,1	-
469	315764,07	2189054,42	Картометрический, 0,1	-
466	315765,66	2189051,48	Картометрический, 0,1	-
Часть №16				
470	312209,13	2192632,49	Картометрический, 0,1	-
471	312217,96	2192613,03	Картометрический, 0,1	-
472	312217,02	2192608,13	Картометрический, 0,1	-
473	312207,95	2192596,29	Картометрический, 0,1	-
474	312208,07	2192594,19	Картометрический, 0,1	-
475	312218,08	2192575,14	Картометрический, 0,1	-
476	312220,67	2192575,04	Картометрический, 0,1	-
477	312237,53	2192576,04	Картометрический, 0,1	-
478	312260,61	2192591,70	Картометрический, 0,1	-
479	312253,60	2192601,26	Картометрический, 0,1	-

3. Сведения о характерных точках части (частей) границы объекта				
Обозначение характерных точек части границы	Координаты, м		Метод определения координат и средняя квадратическая погрешность положения характерной точки (Mt), м	Описание обозначения точки
	X	Y		
1	2	3	4	5
480	312251,35	2192605,37	Картометрический, 0,1	-
481	312273,36	2192616,61	Картометрический, 0,1	-
482	312249,52	2192651,33	Картометрический, 0,1	-
483	312242,79	2192660,63	Картометрический, 0,1	-
484	312228,18	2192656,07	Картометрический, 0,1	-
485	312223,77	2192654,65	Картометрический, 0,1	-
486	312209,26	2192632,69	Картометрический, 0,1	-
470	312209,13	2192632,49	Картометрический, 0,1	-
Часть №17				
487	311687,19	2194246,30	Картометрический, 0,1	-
488	311685,41	2194248,50	Картометрический, 0,1	-
488	311685,41	2194248,50	Картометрический, 0,1	-
489	311683,97	2194249,60	Картометрический, 0,1	-
490	311681,09	2194250,84	Картометрический, 0,1	-
491	311678,10	2194251,63	Картометрический, 0,1	-
492	311649,15	2194254,57	Картометрический, 0,1	-
492	311649,15	2194254,57	Картометрический, 0,1	-
493	311644,03	2194254,61	Картометрический, 0,1	-
494	311646,31	2194217,26	Картометрический, 0,1	-
495	311646,74	2194210,21	Картометрический, 0,1	-
496	311646,94	2194210,22	Картометрический, 0,1	-
497	311648,37	2194197,00	Картометрический, 0,1	-
498	311652,77	2194197,49	Картометрический, 0,1	-
499	311692,15	2194200,21	Картометрический, 0,1	-
500	311686,93	2194212,38	Картометрический, 0,1	-
501	311702,02	2194211,08	Картометрический, 0,1	-
502	311701,54	2194212,21	Картометрический, 0,1	-
503	311699,39	2194217,35	Картометрический, 0,1	-
504	311687,34	2194246,09	Картометрический, 0,1	-
487	311687,19	2194246,30	Картометрический, 0,1	-
Часть №18				
505	326547,41	2166143,11	Картометрический, 0,1	-
506	326538,16	2166153,59	Картометрический, 0,1	-
507	326519,99	2166134,16	Картометрический, 0,1	-
508	326518,57	2166131,93	Картометрический, 0,1	-
509	326515,94	2166130,31	Картометрический, 0,1	-
510	326506,61	2166123,01	Картометрический, 0,1	-
511	326498,51	2166118,96	Картометрический, 0,1	-
512	326490,40	2166114,50	Картометрический, 0,1	-
513	326463,84	2166101,12	Картометрический, 0,1	-
514	326436,28	2166087,44	Картометрический, 0,1	-
515	326440,96	2166078,23	Картометрический, 0,1	-

3. Сведения о характерных точках части (частей) границы объекта				
Обозначение характерных точек части границы	Координаты, м		Метод определения координат и средняя квадратическая погрешность положения характерной точки (Mt), м	Описание обозначения точки
	X	Y		
1	2	3	4	5
516	326441,59	2166076,98	Картометрический, 0,1	-
517	326442,17	2166075,85	Картометрический, 0,1	-
518	326495,87	2166104,16	Картометрический, 0,1	-
519	326507,02	2166110,24	Картометрический, 0,1	-
520	326525,06	2166121,39	Картометрический, 0,1	-
521	326530,94	2166126,05	Картометрический, 0,1	-
522	326537,43	2166132,74	Картометрический, 0,1	-
505	326547,41	2166143,11	Картометрический, 0,1	-
Часть №19				
523	323821,82	2193864,32	Картометрический, 0,1	-
524	323792,60	2193884,36	Картометрический, 0,1	-
525	323787,12	2193876,00	Картометрический, 0,1	-
526	323816,06	2193856,16	Картометрический, 0,1	-
527	323821,52	2193844,38	Картометрический, 0,1	-
528	323818,10	2193809,33	Картометрический, 0,1	-
529	323828,12	2193808,45	Картометрический, 0,1	-
530	323831,50	2193843,53	Картометрический, 0,1	-
531	323838,98	2193854,22	Картометрический, 0,1	-
532	323870,90	2193869,45	Картометрический, 0,1	-
533	323866,54	2193878,40	Картометрический, 0,1	-
534	323834,78	2193863,34	Картометрический, 0,1	-
523	323821,82	2193864,32	Картометрический, 0,1	-
Часть №20				
535	327103,46	2166453,64	Картометрический, 0,1	-
536	327102,54	2166453,61	Картометрический, 0,1	-
537	327084,72	2166482,69	Картометрический, 0,1	-
538	327001,87	2166490,67	Картометрический, 0,1	-
539	326928,03	2166475,01	Картометрический, 0,1	-
540	326943,62	2166322,93	Картометрический, 0,1	-
541	326944,62	2166313,15	Картометрический, 0,1	-
542	326982,13	2166188,40	Картометрический, 0,1	-
543	326997,01	2166161,70	Картометрический, 0,1	-
544	327000,47	2166159,67	Картометрический, 0,1	-
545	327039,63	2166094,21	Картометрический, 0,1	-
546	327050,07	2166088,60	Картометрический, 0,1	-
547	327115,80	2166141,31	Картометрический, 0,1	-
548	327083,54	2166226,43	Картометрический, 0,1	-
549	327114,89	2166251,12	Картометрический, 0,1	-
550	327115,32	2166251,14	Картометрический, 0,1	-
551	327115,30	2166251,44	Картометрический, 0,1	-
552	327135,54	2166267,38	Картометрический, 0,1	-
553	327124,95	2166330,14	Картометрический, 0,1	-
554	327122,35	2166333,16	Картометрический, 0,1	-
555	327143,14	2166338,78	Картометрический, 0,1	-

3. Сведения о характерных точках части (частей) границы объекта				
Обозначение характерных точек части границы	Координаты, м		Метод определения координат и средняя квадратическая погрешность положения характерной точки (Mt), м	Описание обозначения точки
	X	Y		
1	2	3	4	5
556	327188,71	2166419,28	Картометрический, 0,1	-
557	327181,11	2166451,18	Картометрический, 0,1	-
558	327153,15	2166453,59	Картометрический, 0,1	-
559	327107,46	2166445,58	Картометрический, 0,1	-
560	327103,56	2166451,95	Картометрический, 0,1	-
535	327103,46	2166453,64	Картометрический, 0,1	-
Часть №21				
561	318320,62	2187379,48	Картометрический, 0,1	-
562	318288,53	2187374,46	Картометрический, 0,1	-
563	318283,21	2187372,62	Картометрический, 0,1	-
564	318284,99	2187368,95	Картометрический, 0,1	-
565	318284,99	2187368,94	Картометрический, 0,1	-
566	318279,91	2187366,36	Картометрический, 0,1	-
567	318280,58	2187363,96	Картометрический, 0,1	-
567	318280,58	2187363,96	Картометрический, 0,1	-
568	318280,58	2187363,96	Картометрический, 0,1	-
569	318280,58	2187363,95	Картометрический, 0,1	-
570	318275,58	2187361,87	Картометрический, 0,1	-
571	318277,64	2187356,73	Картометрический, 0,1	-
572	318264,51	2187351,55	Картометрический, 0,1	-
573	318266,11	2187336,86	Картометрический, 0,1	-
574	318274,01	2187338,39	Картометрический, 0,1	-
575	318272,95	2187344,82	Картометрический, 0,1	-
576	318273,46	2187347,16	Картометрический, 0,1	-
577	318274,72	2187348,05	Картометрический, 0,1	-
578	318278,99	2187348,22	Картометрический, 0,1	-
579	318285,05	2187346,79	Картометрический, 0,1	-
580	318288,78	2187344,17	Картометрический, 0,1	-
581	318291,98	2187339,09	Картометрический, 0,1	-
582	318290,86	2187337,28	Картометрический, 0,1	-
583	318294,79	2187324,30	Картометрический, 0,1	-
584	318300,05	2187325,76	Картометрический, 0,1	-
585	318297,76	2187334,23	Картометрический, 0,1	-
586	318301,01	2187335,40	Картометрический, 0,1	-
587	318304,94	2187330,90	Картометрический, 0,1	-
588	318307,39	2187316,54	Картометрический, 0,1	-
589	318307,39	2187316,56	Картометрический, 0,1	-
590	318307,39	2187316,55	Картометрический, 0,1	-
591	318313,18	2187317,94	Картометрический, 0,1	-
592	318313,53	2187318,02	Картометрический, 0,1	-
593	318329,44	2187321,63	Картометрический, 0,1	-
561	318320,62	2187379,48	Картометрический, 0,1	-
Часть №22				

3. Сведения о характерных точках части (частей) границы объекта				
Обозначение характерных точек части границы	Координаты, м		Метод определения координат и средняя квадратическая погрешность положения характерной точки (Mt), м	Описание обозначения точки
	X	Y		
1	2	3	4	5
594	318274,41	2187504,55	Картометрический, 0,1	-
595	318251,91	2187495,46	Картометрический, 0,1	-
596	318264,62	2187479,50	Картометрический, 0,1	-
597	318281,73	2187485,87	Картометрический, 0,1	-
594	318274,41	2187504,55	Картометрический, 0,1	-
Часть №23				
598	318198,23	2187581,80	Картометрический, 0,1	-
599	318194,13	2187590,69	Картометрический, 0,1	-
600	318194,15	2187590,70	Картометрический, 0,1	-
601	318194,14	2187590,72	Картометрический, 0,1	-
602	318194,12	2187590,71	Картометрический, 0,1	-
603	318182,86	2187615,23	Картометрический, 0,1	-
603	318182,86	2187615,23	Картометрический, 0,1	-
604	318181,44	2187618,33	Картометрический, 0,1	-
605	318180,04	2187621,01	Картометрический, 0,1	-
606	318118,78	2187596,65	Картометрический, 0,1	-
607	318129,59	2187575,84	Картометрический, 0,1	-
608	318129,76	2187575,88	Картометрический, 0,1	-
609	318164,83	2187563,08	Картометрический, 0,1	-
610	318180,52	2187552,14	Картометрический, 0,1	-
610	318180,52	2187552,14	Картометрический, 0,1	-
611	318206,30	2187564,29	Картометрический, 0,1	-
598	318198,23	2187581,80	Картометрический, 0,1	-
Часть №24				
612	316678,69	2189913,30	Картометрический, 0,1	-
613	316678,76	2189913,35	Картометрический, 0,1	-
614	316666,92	2189925,52	Картометрический, 0,1	-
615	316648,83	2189909,16	Картометрический, 0,1	-
616	316631,42	2189894,08	Картометрический, 0,1	-
617	316612,73	2189878,35	Картометрический, 0,1	-
618	316627,49	2189861,40	Картометрический, 0,1	-
619	316641,01	2189846,69	Картометрический, 0,1	-
620	316695,12	2189893,98	Картометрический, 0,1	-
612	316678,69	2189913,30	Картометрический, 0,1	-
Часть №25				
621	316766,90	2189771,22	Картометрический, 0,1	-
622	316736,97	2189830,66	Картометрический, 0,1	-
623	316725,89	2189852,18	Картометрический, 0,1	-
624	316667,73	2189820,81	Картометрический, 0,1	-
625	316680,86	2189770,04	Картометрический, 0,1	-
626	316688,34	2189762,87	Картометрический, 0,1	-
627	316695,88	2189757,35	Картометрический, 0,1	-

3. Сведения о характерных точках части (частей) границы объекта				
Обозначение характерных точек части границы	Координаты, м		Метод определения координат и средняя квадратическая погрешность положения характерной точки (M _t), м	Описание обозначения точки
	X	Y		
1	2	3	4	5
628	316703,72	2189753,32	Картометрический, 0,1	-
629	316706,08	2189750,70	Картометрический, 0,1	-
630	316718,46	2189745,09	Картометрический, 0,1	-
631	316748,20	2189761,27	Картометрический, 0,1	-
621	316766,90	2189771,22	Картометрический, 0,1	-
Часть №26				
632	315001,20	2191411,64	Картометрический, 0,1	-
633	315031,24	2191435,29	Картометрический, 0,1	-
634	314998,17	2191479,89	Картометрический, 0,1	-
635	314966,84	2191457,88	Картометрический, 0,1	-
632	315001,20	2191411,64	Картометрический, 0,1	-
Часть №27				
636	317425,01	2188363,92	Картометрический, 0,1	-
637	317492,56	2188424,37	Картометрический, 0,1	-
638	317414,34	2188502,08	Картометрический, 0,1	-
639	317469,71	2188562,02	Картометрический, 0,1	-
640	317410,78	2188617,90	Картометрический, 0,1	-
641	317285,83	2188489,89	Картометрический, 0,1	-
636	317425,01	2188363,92	Картометрический, 0,1	-
Часть №28				
642	326591,78	2174685,38	Картометрический, 0,1	-
643	326532,89	2174639,49	Картометрический, 0,1	-
644	326533,31	2174639,32	Картометрический, 0,1	-
645	326601,94	2174609,90	Картометрический, 0,1	-
642	326591,78	2174685,38	Картометрический, 0,1	-
Часть №29				
646	324341,15	2193871,26	Картометрический, 0,1	-
647	324318,69	2193871,86	Картометрический, 0,1	-
648	324318,84	2193871,56	Картометрический, 0,1	-
649	324330,78	2193848,06	Картометрический, 0,1	-
650	324352,43	2193805,44	Картометрический, 0,1	-
651	324375,44	2193845,79	Картометрический, 0,1	-
651	324375,44	2193845,79	Картометрический, 0,1	-
652	324389,41	2193870,28	Картометрический, 0,1	-
653	324351,21	2193870,99	Картометрический, 0,1	-
654	324341,20	2193871,17	Картометрический, 0,1	-
646	324341,15	2193871,26	Картометрический, 0,1	-
Часть №30				
655	316525,22	2190249,68	Картометрический, 0,1	-
656	316541,03	2190220,82	Картометрический, 0,1	-
657	316547,81	2190227,98	Картометрический, 0,1	-
658	316543,17	2190233,28	Картометрический, 0,1	-
659	316537,63	2190239,52	Картометрический, 0,1	-

3. Сведения о характерных точках части (частей) границы объекта				
Обозначение характерных точек части границы	Координаты, м		Метод определения координат и средняя квадратическая погрешность положения характерной точки (Mt), м	Описание обозначения точки
	X	Y		
1	2	3	4	5
660	316536,21	2190238,28	Картометрический, 0,1	-
655	316525,22	2190249,68	Картометрический, 0,1	-
Часть №31				
661	315657,31	2189143,74	Картометрический, 0,1	-
662	315656,09	2189141,58	Картометрический, 0,1	-
663	315656,09	2189141,56	Картометрический, 0,1	-
664	315649,70	2189130,13	Картометрический, 0,1	-
665	315663,33	2189124,44	Картометрический, 0,1	-
666	315664,96	2189123,76	Картометрический, 0,1	-
667	315671,89	2189137,58	Картометрический, 0,1	-
661	315657,31	2189143,74	Картометрический, 0,1	-
Часть №32				
668	315689,76	2189173,27	Картометрический, 0,1	-
669	315680,06	2189147,90	Картометрический, 0,1	-
670	315706,86	2189138,70	Картометрический, 0,1	-
671	315706,88	2189138,74	Картометрический, 0,1	-
672	315706,94	2189138,67	Картометрический, 0,1	-
673	315708,69	2189138,07	Картометрический, 0,1	-
674	315718,35	2189164,66	Картометрический, 0,1	-
675	315690,19	2189174,40	Картометрический, 0,1	-
668	315689,76	2189173,27	Картометрический, 0,1	-
Часть №33				
676	315481,97	2189273,29	Картометрический, 0,1	-
677	315478,89	2189274,56	Картометрический, 0,1	-
678	315477,74	2189272,20	Картометрический, 0,1	-
679	315480,91	2189270,72	Картометрический, 0,1	-
680	315479,11	2189266,16	Картометрический, 0,1	-
681	315479,52	2189265,99	Картометрический, 0,1	-
682	315482,80	2189264,63	Картометрический, 0,1	-
683	315490,40	2189261,49	Картометрический, 0,1	-
684	315491,82	2189262,91	Картометрический, 0,1	-
685	315495,07	2189270,38	Картометрический, 0,1	-
686	315494,50	2189270,63	Картометрический, 0,1	-
687	315482,94	2189275,47	Картометрический, 0,1	-
676	315481,97	2189273,29	Картометрический, 0,1	-
Часть №34				
688	316571,80	2190258,20	Картометрический, 0,1	-
689	316564,27	2190251,64	Картометрический, 0,1	-
690	316567,10	2190248,33	Картометрический, 0,1	-
691	316573,61	2190256,06	Картометрический, 0,1	-
688	316571,80	2190258,20	Картометрический, 0,1	-
Часть №35				
692	315419,99	2190690,75	Картометрический, 0,1	-
693	315411,85	2190684,76	Картометрический, 0,1	-

3. Сведения о характерных точках части (частей) границы объекта				
Обозначение характерных точек части границы	Координаты, м		Метод определения координат и средняя квадратическая погрешность положения характерной точки (Mt), м	Описание обозначения точки
	X	Y		
1	2	3	4	5
694	315398,84	2190675,14	Картометрический, 0,1	-
695	315405,69	2190664,51	Картометрический, 0,1	-
696	315408,16	2190666,34	Картометрический, 0,1	-
697	315411,52	2190661,70	Картометрический, 0,1	-
698	315419,87	2190667,84	Картометрический, 0,1	-
699	315416,61	2190672,21	Картометрический, 0,1	-
700	315427,69	2190680,50	Картометрический, 0,1	-
692	315419,99	2190690,75	Картометрический, 0,1	-
Часть №36				
701	324084,83	2194838,60	Картометрический, 0,1	-
702	324082,20	2194839,06	Картометрический, 0,1	-
703	324080,24	2194839,57	Картометрический, 0,1	-
704	324079,86	2194838,12	Картометрический, 0,1	-
705	324076,65	2194825,93	Картометрический, 0,1	-
706	324075,27	2194824,85	Картометрический, 0,1	-
707	324077,53	2194821,98	Картометрический, 0,1	-
708	324083,91	2194827,01	Картометрический, 0,1	-
709	324083,01	2194828,14	Картометрический, 0,1	-
710	324084,31	2194835,65	Картометрический, 0,1	-
701	324084,83	2194838,60	Картометрический, 0,1	-
Часть №37				
711	324107,98	2194801,54	Картометрический, 0,1	-
712	324100,60	2194801,19	Картометрический, 0,1	-
713	324100,97	2194793,59	Картометрический, 0,1	-
714	324104,33	2194793,75	Картометрический, 0,1	-
714	324104,33	2194793,75	Картометрический, 0,1	-
715	324108,35	2194793,94	Картометрический, 0,1	-
711	324107,98	2194801,54	Картометрический, 0,1	-
Часть №38				
716	324387,41	2194743,49	Картометрический, 0,1	-
717	324386,01	2194736,57	Картометрический, 0,1	-
718	324392,86	2194735,29	Картометрический, 0,1	-
719	324394,11	2194742,16	Картометрический, 0,1	-
716	324387,41	2194743,49	Картометрический, 0,1	-
Часть №39				
720	324434,03	2194843,11	Картометрический, 0,1	-
721	324429,71	2194833,51	Картометрический, 0,1	-
722	324618,63	2194808,75	Картометрический, 0,1	-
723	324614,13	2194819,53	Картометрический, 0,1	-
724	324609,75	2194829,99	Картометрический, 0,1	-
725	324439,52	2194852,39	Картометрический, 0,1	-
720	324434,03	2194843,11	Картометрический, 0,1	-

ОПИСАНИЕ МЕСТОПОЛОЖЕНИЯ ГРАНИЦ

Территориальная зона "И - зона объектов инженерной инфраструктуры"

(наименование объекта)

Сведения о местоположении измененных (уточненных) границ объекта

1. Система координат МСК-47 зона 2

2. Сведения о характерных точках границ объекта

Обозначение характерных точек границ	Существующие координаты, м		Измененные (уточненные) координаты, м		Метод определения координат и средняя квадратическая погрешность положения характерной точки	Описание обозначения точки
	X	Y	X	Y		
1	2	3	4	5	6	7
-	-	-	-	-	-	-

3. Сведения о характерных точках части (частей) границы объекта						
Обозначение характерных точек границ	Существующие координаты, м		Измененные (уточненные) координаты, м		Метод определения координат и средняя квадратическая погрешность положения характерной точки (Mt), м	Описание обозначения точки
	X	Y	X	Y		
1	2	3	4	5	6	7
Часть №1						
-	-	-	-	-	-	-

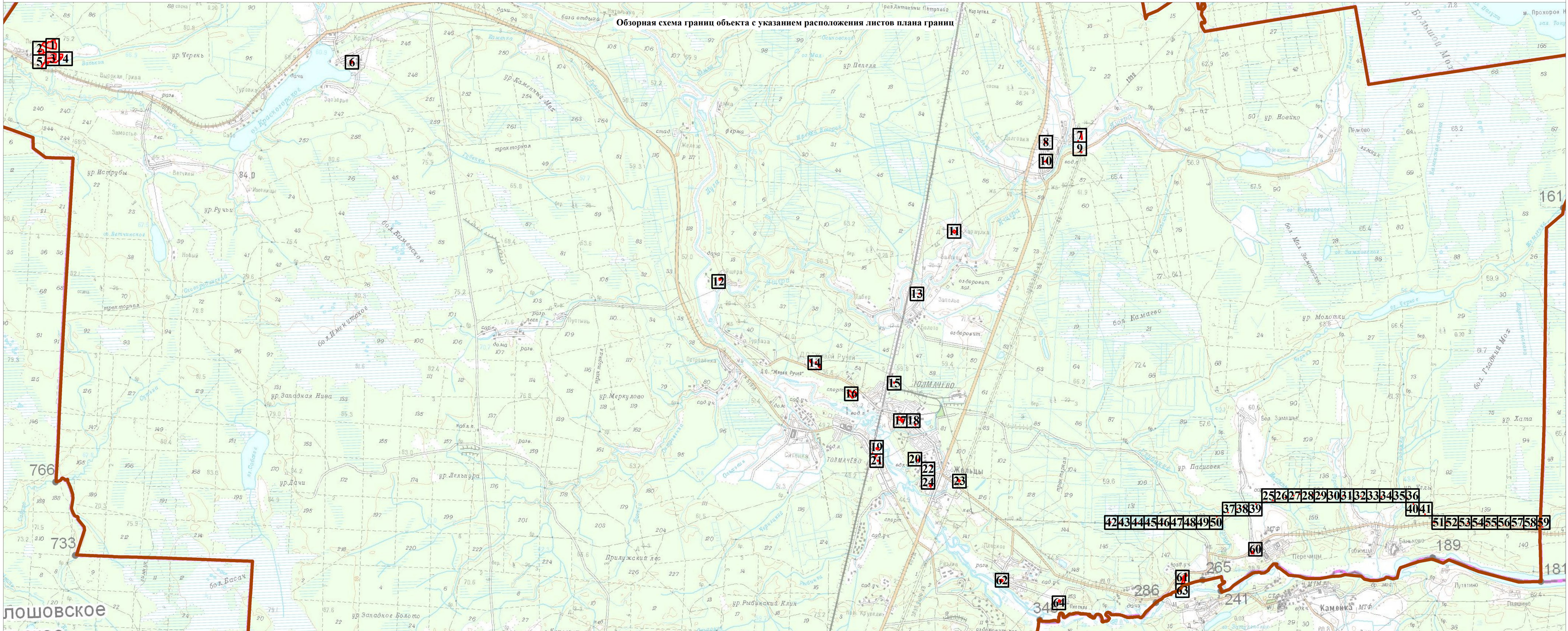
ОПИСАНИЕ МЕСТОПОЛОЖЕНИЯ ГРАНИЦ

Территориальная зона "И - зона объектов инженерной инфраструктуры"

(наименование объекта)



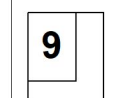
План границ объекта

Обзорная схема границ объекта с указанием расположения листов плана границ



Масштаб 1:60 000

Используемые условные знаки и обозначения:

-  Городского поселения
-  Граница объекта
-  Рамка и номер листа плана границ

Подпись _____ Дата " 28 " ноября 2018 г.

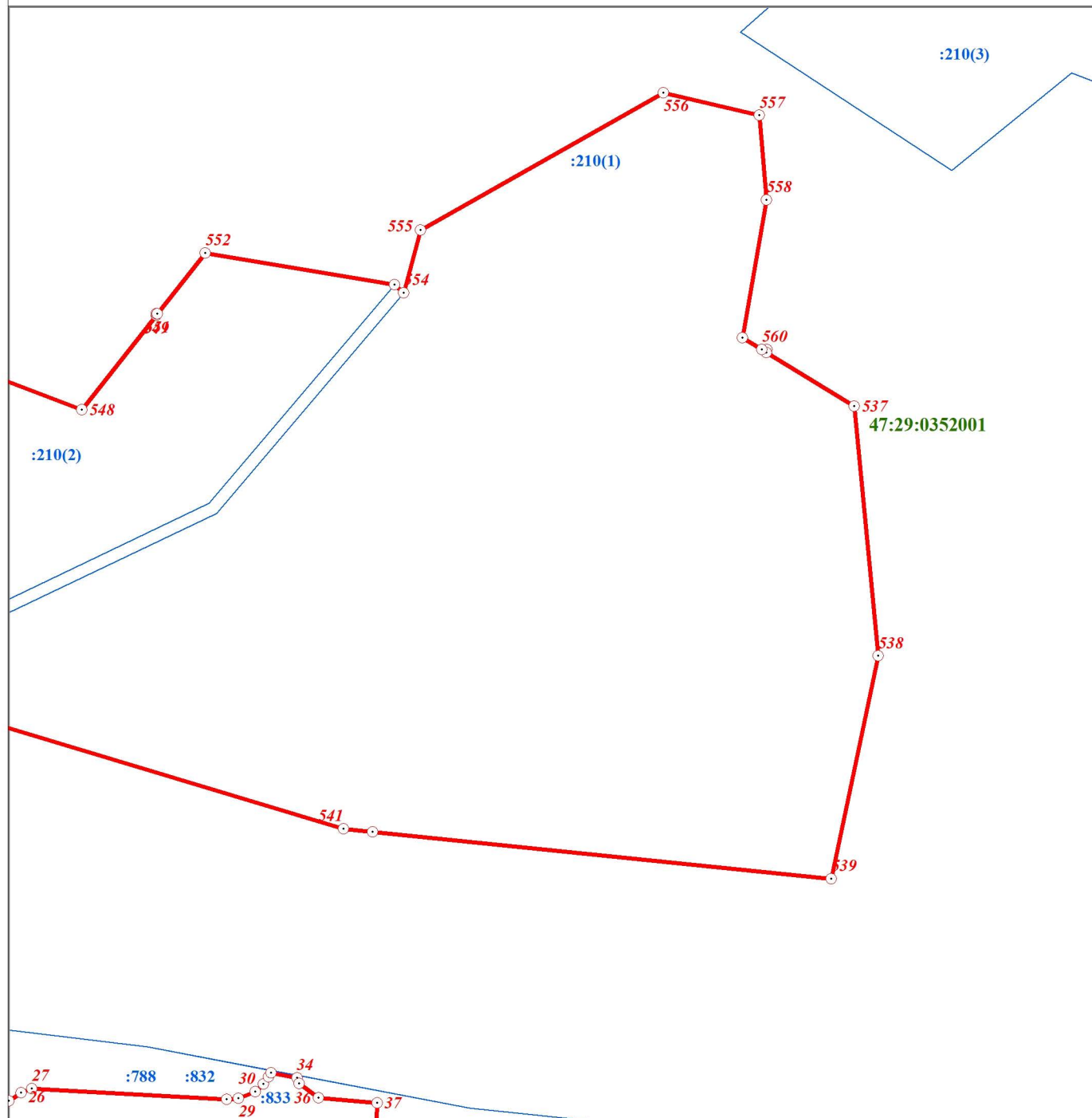
Место для оттиска печати (при наличии) лица, составившего карту (план) границ объекта землеустройства

ОПИСАНИЕ МЕСТОПОЛОЖЕНИЯ ГРАНИЦ

Территориальная зона "И - зона объектов инженерной инфраструктуры"

(наименование объекта)

План границ объекта



Масштаб 1:2000

Используемые условные знаки и обозначения:

- Граница объекта
- Граница кадастрового квартала
- Граница земельного участка, сведения о котором внесены в ЕГРН
- 22 Характерная точка границы объекта землеустройства
- :483 Номер земельного участка, сведения о границах которого внесены в ЕГРН, в кадастровом квартале
- 47:29:0646002 Номер кадастрового квартала

Подпись _____ Дата " 28 " ноября 2018 г.

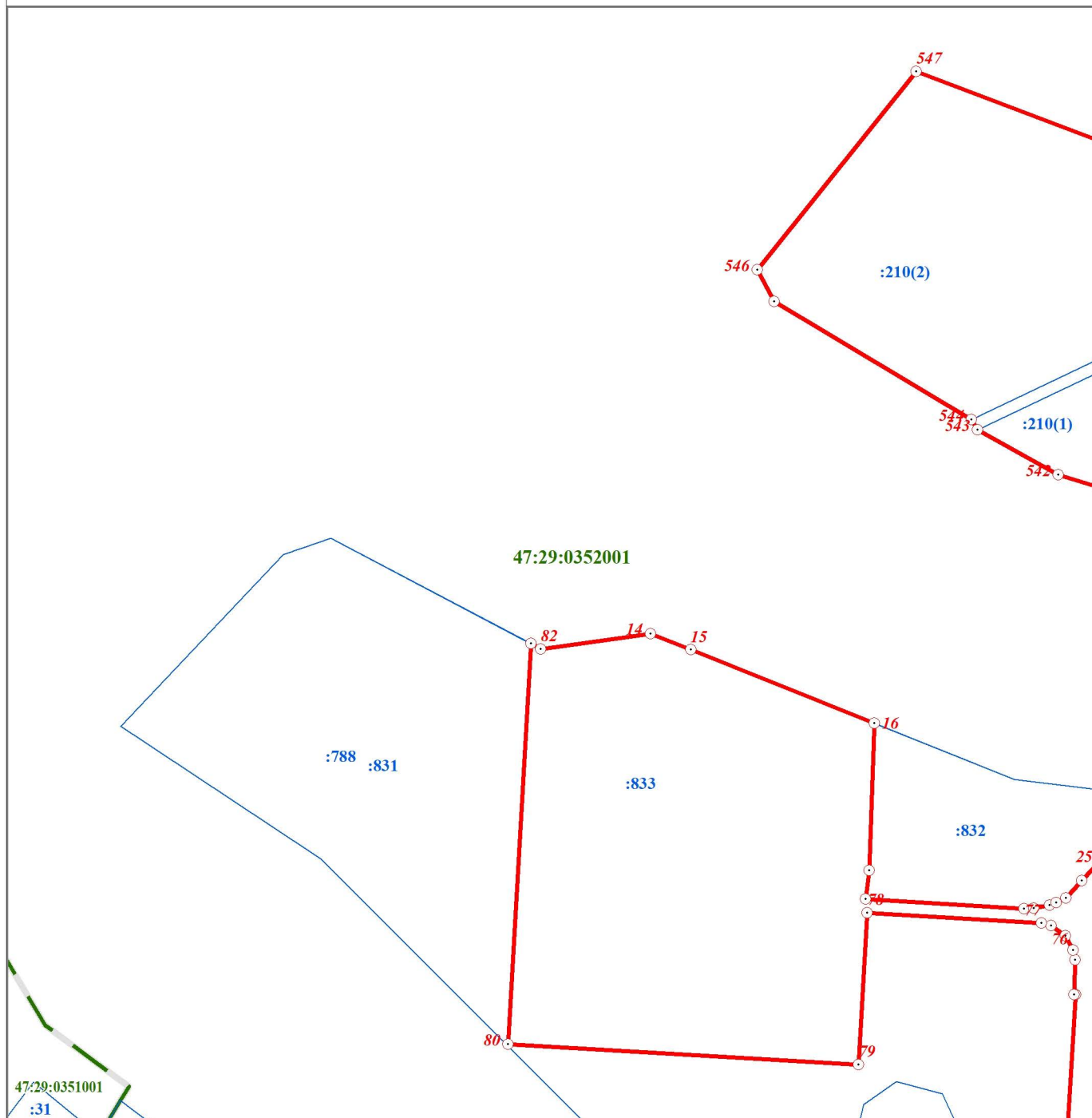
Место для оттиска печати (при наличии) лица,
составившего описание местоположения границ объекта

ОПИСАНИЕ МЕСТОПОЛОЖЕНИЯ ГРАНИЦ

Территориальная зона "И - зона объектов инженерной инфраструктуры"

(наименование объекта)

План границ объекта



Масштаб 1:2000

Используемые условные знаки и обозначения:

- Граница объекта
- Граница кадастрового квартала
- Граница земельного участка, сведения о котором внесены в ЕГРН
- ⊙ 22 Характерная точка границы объекта землеустройства
- :483 Номер земельного участка, сведения о границах которого внесены в ЕГРН, в кадастровом квартале
- 47:29:0646002 Номер кадастрового квартала

Подпись _____ Дата " 28 " ноября 2018 г.

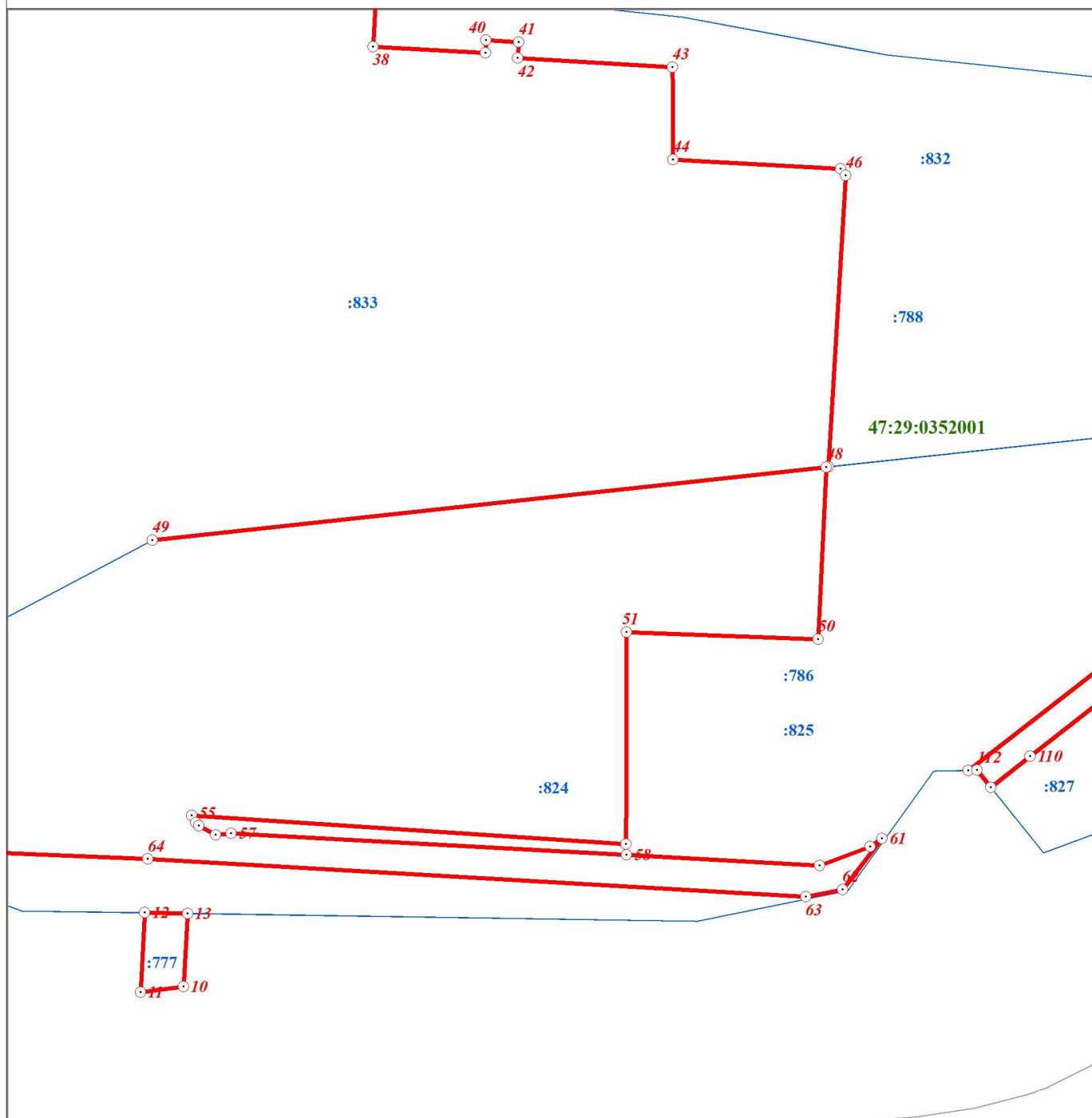
Место для оттиска печати (при наличии) лица,
составившего описание местоположения границ объекта

ОПИСАНИЕ МЕСТОПОЛОЖЕНИЯ ГРАНИЦ

Территориальная зона "И - зона объектов инженерной инфраструктуры"

(наименование объекта)

План границ объекта



Масштаб 1:2000

Используемые условные знаки и обозначения:

- Граница объекта
- Граница кадастрового квартала
- Граница земельного участка, сведения о котором внесены в ЕГРН
- 22 Характерная точка границы объекта землеустройства
- :483 Номер земельного участка, сведения о границах которого внесены в ЕГРН, в кадастровом квартале
- 47:29:0646002 Номер кадастрового квартала

Подпись _____ Дата " 28 " ноября 2018 г.

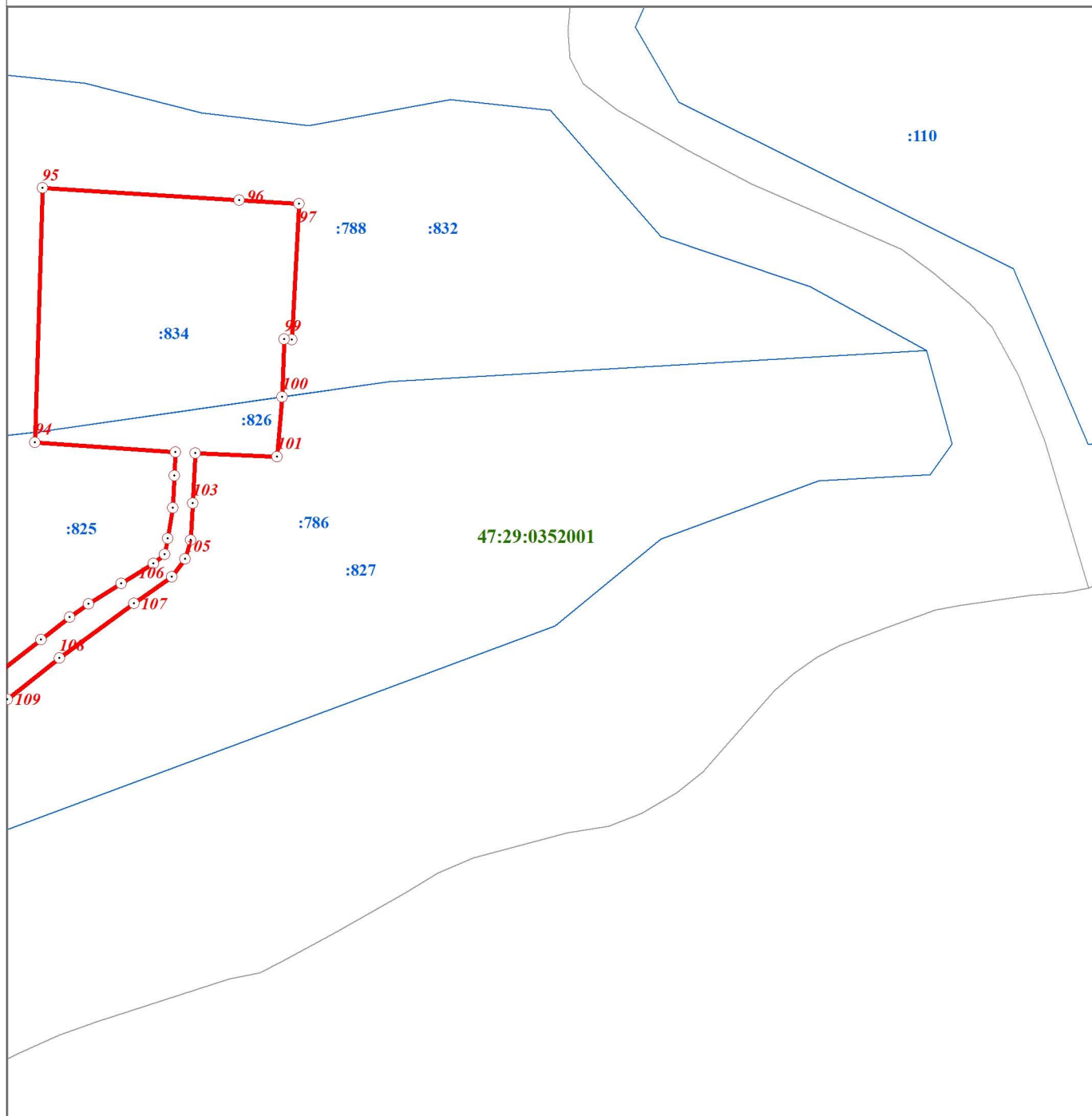
Место для оттиска печати (при наличии) лица,
составившего описание местоположения границ объекта

ОПИСАНИЕ МЕСТОПОЛОЖЕНИЯ ГРАНИЦ

Территориальная зона "И - зона объектов инженерной инфраструктуры"

(наименование объекта)

План границ объекта



Масштаб 1:2000

Используемые условные знаки и обозначения:

- Граница объекта
- Граница кадастрового квартала
- Граница земельного участка, сведения о котором внесены в ЕГРН
- ⊙ 22 Характерная точка границы объекта землеустройства
- ⊙ :483 Номер земельного участка, сведения о границах которого внесены в ЕГРН, в кадастровом квартале
- 47:29:0646002 Номер кадастрового квартала

Подпись _____ Дата " 28 " ноября 2018 г.

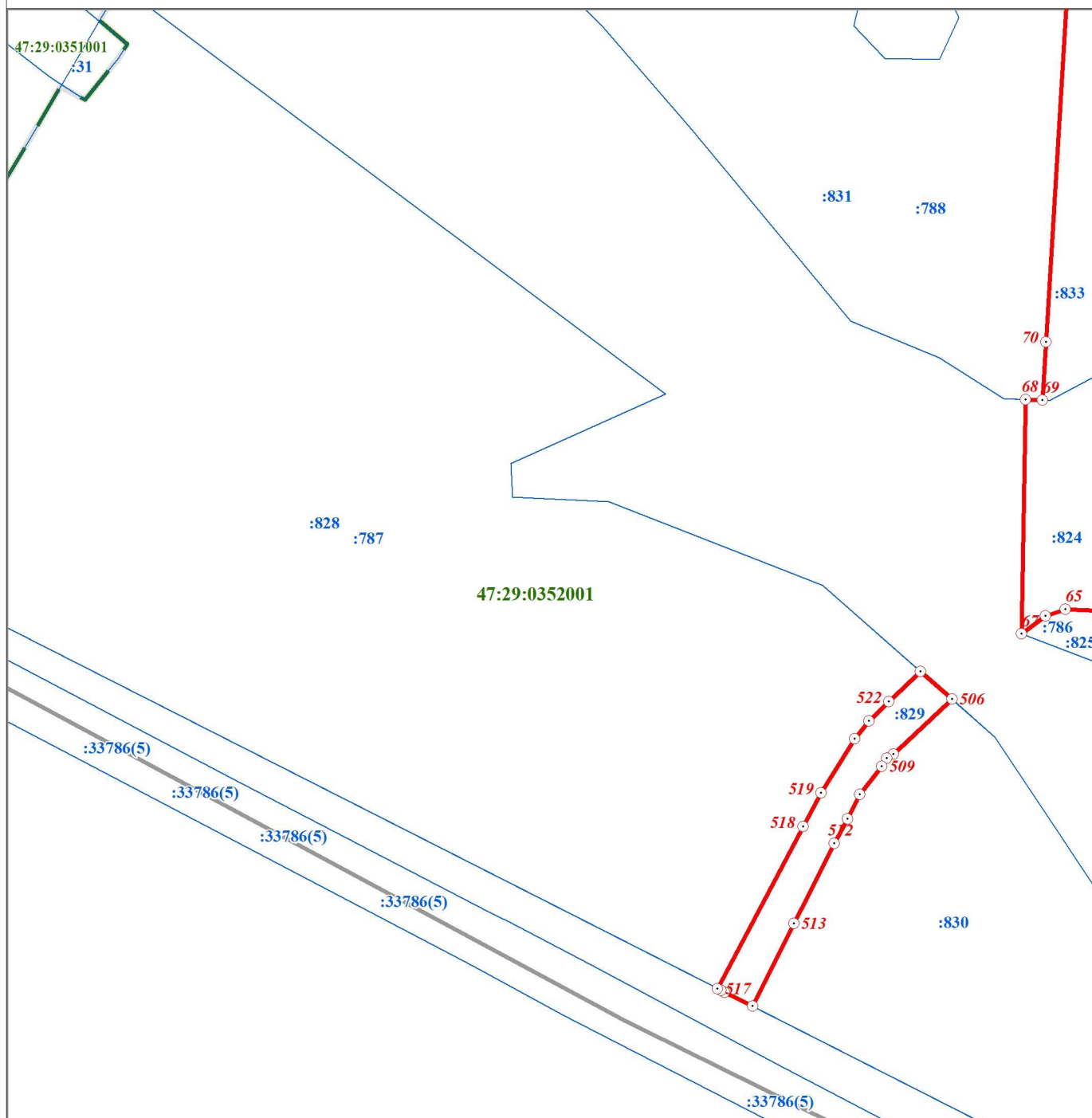
Место для оттиска печати (при наличии) лица,
составившего описание местоположения границ объекта

ОПИСАНИЕ МЕСТОПОЛОЖЕНИЯ ГРАНИЦ

Территориальная зона "И - зона объектов инженерной инфраструктуры"

(наименование объекта)

План границ объекта



Масштаб 1:2000

Используемые условные знаки и обозначения:

- Граница объекта
- Граница кадастрового квартала
- Граница земельного участка, сведения о котором внесены в ЕГРН
- 22 Характерная точка границы объекта землеустройства
- :483 Номер земельного участка, сведения о границах которого внесены в ЕГРН, в кадастровом квартале
- 47:29:0646002 Номер кадастрового квартала

Подпись _____ Дата " 28 " ноября 2018 г.

Место для оттиска печати (при наличии) лица,
составившего описание местоположения границ объекта

ОПИСАНИЕ МЕСТОПОЛОЖЕНИЯ ГРАНИЦ

Территориальная зона "И - зона объектов инженерной инфраструктуры"

(наименование объекта)

План границ объекта

Масштаб 1:2000

Используемые условные знаки и обозначения:

- Граница объекта
- - - Граница кадастрового квартала
- Граница земельного участка, сведения о котором внесены в ЕГРН
- ⊙ 22 Характерная точка границы объекта землеустройства
- ⊙ :483 Номер земельного участка, сведения о границах которого внесены в ЕГРН, в кадастровом квартале
- 47:29:0646002 Номер кадастрового квартала

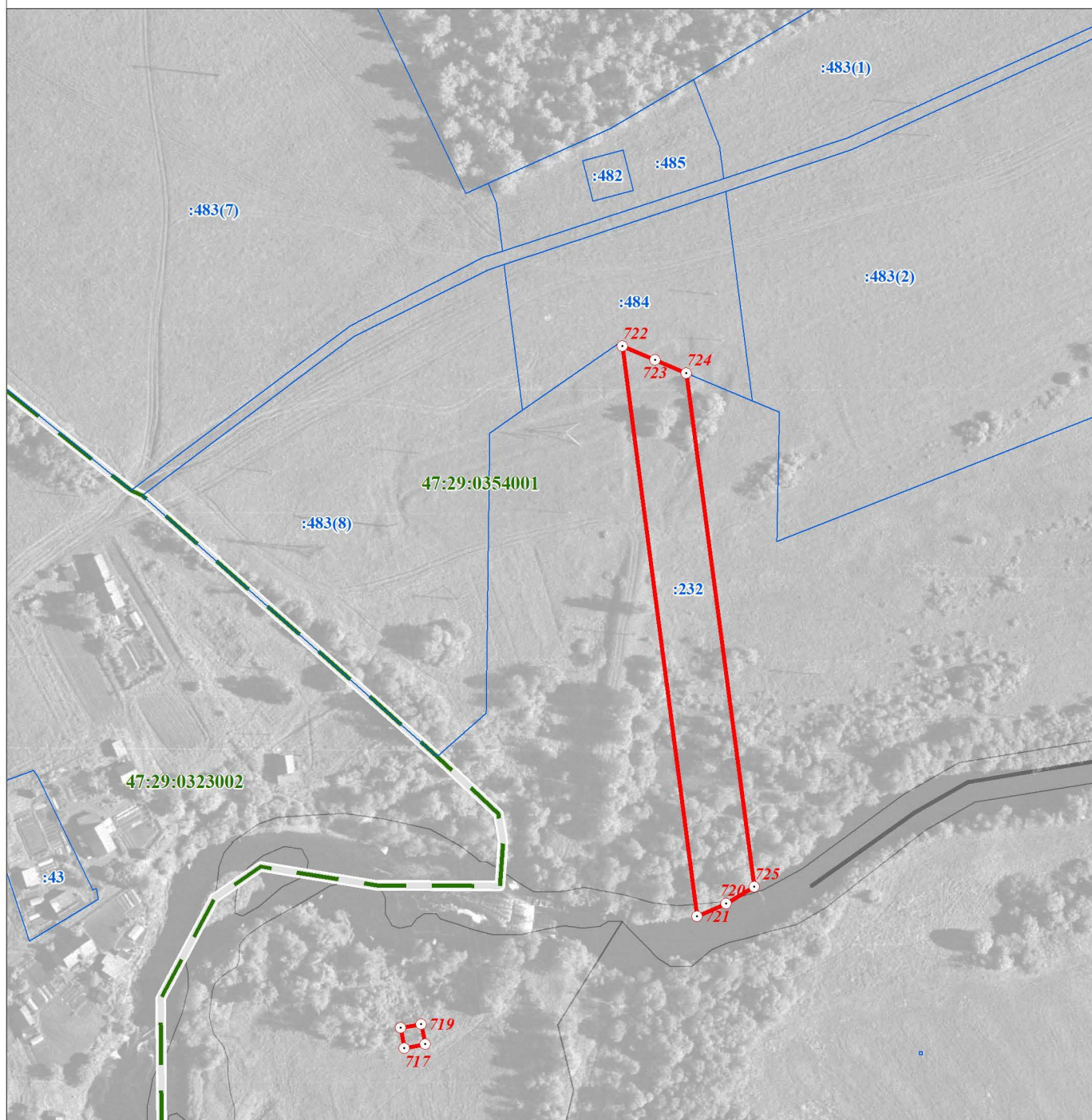
Подпись _____ Дата " 28 " ноября 2018 г.

Место для оттиска печати (при наличии) лица,
составившего описание местоположения границ объекта

ОПИСАНИЕ МЕСТОПОЛОЖЕНИЯ ГРАНИЦ

Территориальная зона "И - зона объектов инженерной инфраструктуры"

(наименование объекта)

План границ объекта

Масштаб 1:2000

Используемые условные знаки и обозначения:

- Граница объекта
- - - Граница кадастрового квартала
- Граница земельного участка, сведения о котором внесены в ЕГРН
- 22 Характерная точка границы объекта землеустройства
- :483 Номер земельного участка, сведения о границах которого внесены в ЕГРН, в кадастровом квартале
- 47:29:0646002 Номер кадастрового квартала

Подпись _____ Дата " 28 " ноября 2018 г.

Место для оттиска печати (при наличии) лица,
составившего описание местоположения границ объекта

ОПИСАНИЕ МЕСТОПОЛОЖЕНИЯ ГРАНИЦ

Территориальная зона "И - зона объектов инженерной инфраструктуры"

(наименование объекта)

План границ объекта

Масштаб 1:2000

Используемые условные знаки и обозначения:

- Граница объекта
- - - Граница кадастрового квартала
- Граница земельного участка, сведения о котором внесены в ЕГРН
- ⊙ 22 Характерная точка границы объекта землеустройства
- ⊙ :483 Номер земельного участка, сведения о границах которого внесены в ЕГРН, в кадастровом квартале
- 47:29:0646002 Номер кадастрового квартала

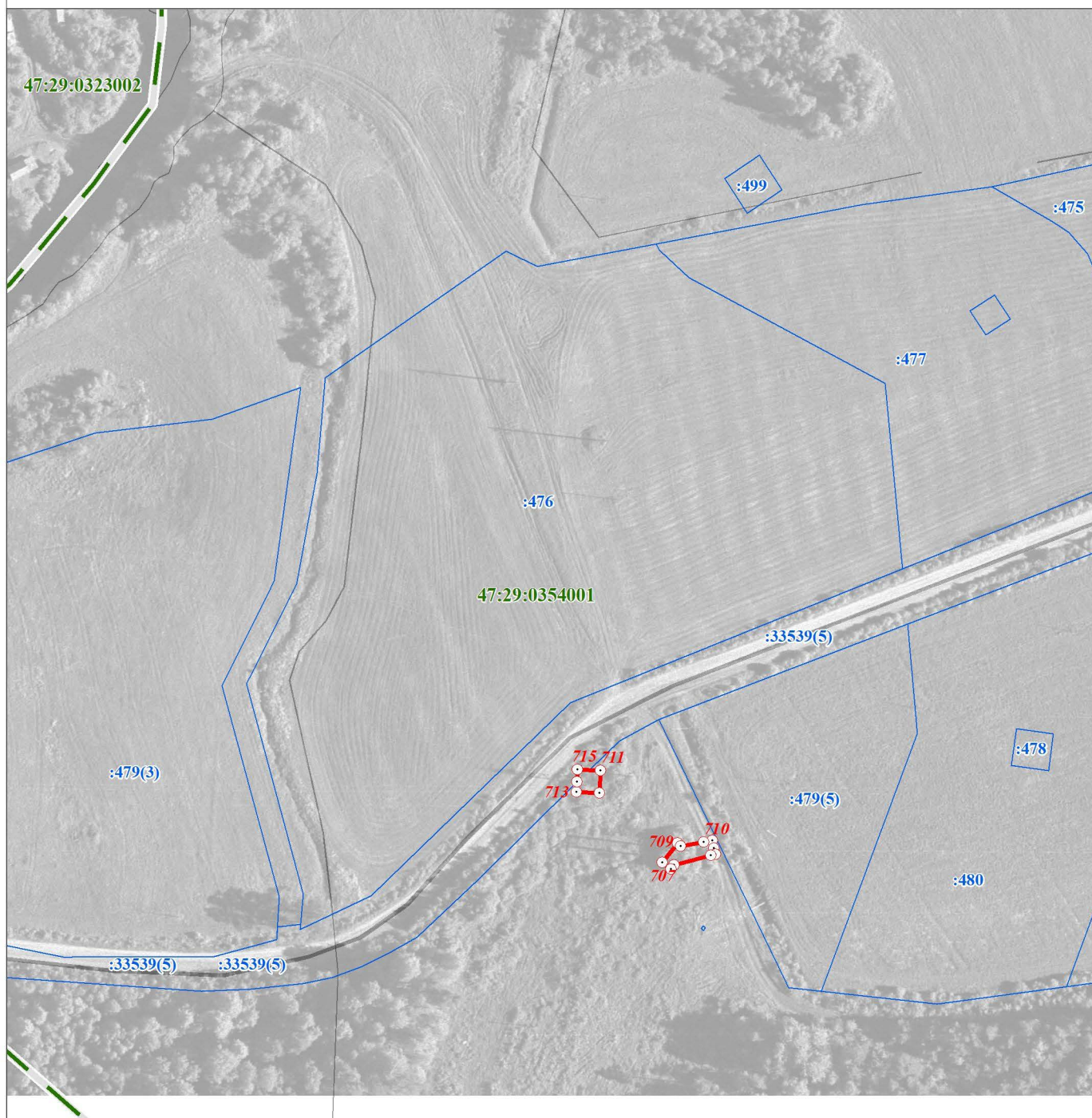
Подпись _____ Дата " 28 " ноября 2018 г.

Место для оттиска печати (при наличии) лица,
составившего описание местоположения границ объекта

ОПИСАНИЕ МЕСТОПОЛОЖЕНИЯ ГРАНИЦ

Территориальная зона "И - зона объектов инженерной инфраструктуры"

(наименование объекта)

План границ объекта

Масштаб 1:2000

Используемые условные знаки и обозначения:

- Граница объекта
- Граница кадастрового квартала
- Граница земельного участка, сведения о котором внесены в ЕГРН
- 22 Характерная точка границы объекта землеустройства
- :483 Номер земельного участка, сведения о границах которого внесены в ЕГРН, в кадастровом квартале
- 47:29:0646002 Номер кадастрового квартала

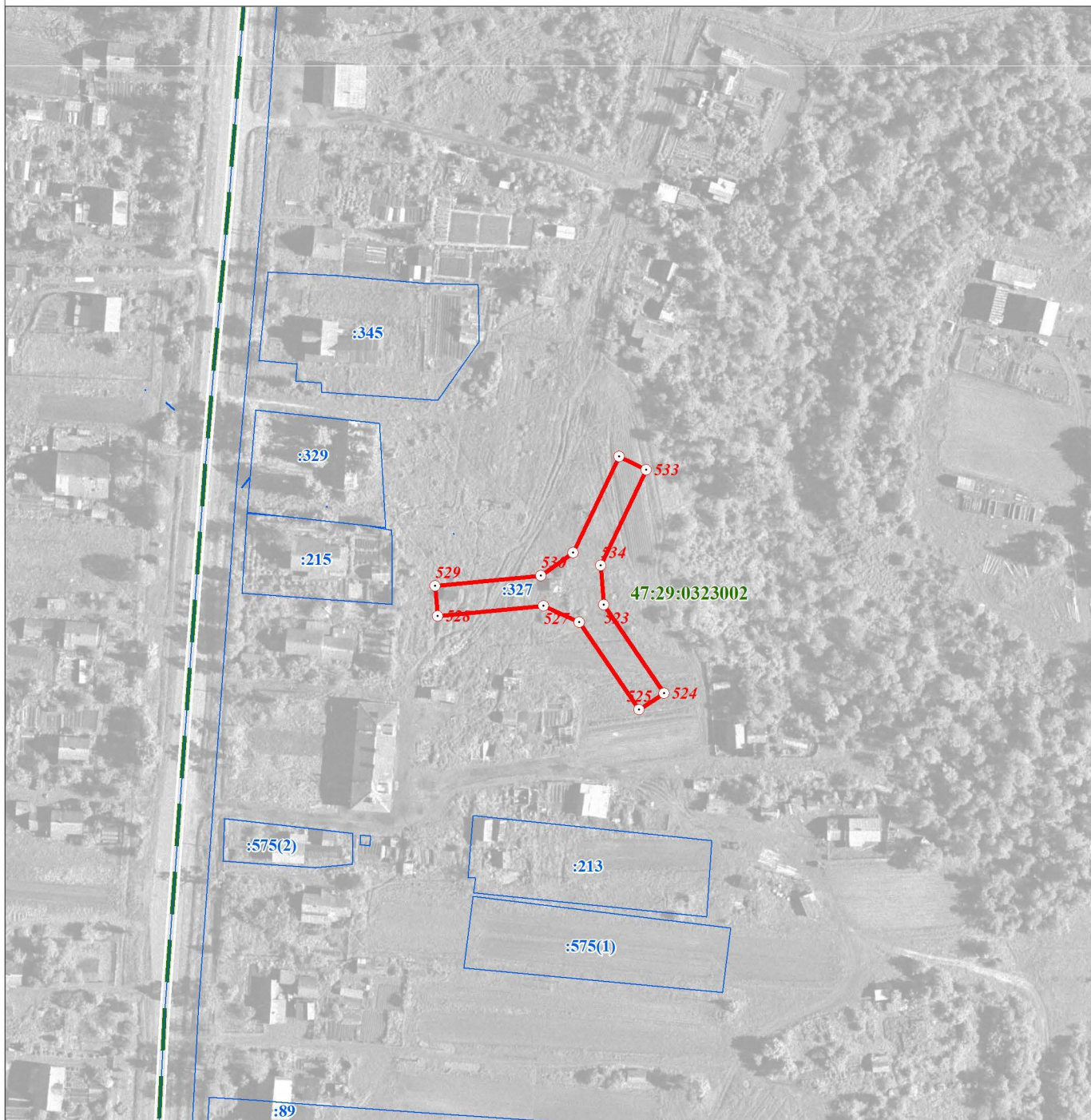
Подпись _____ Дата " 28 " ноября 2018 г.

Место для оттиска печати (при наличии) лица,
составившего описание местоположения границ объекта

ОПИСАНИЕ МЕСТОПОЛОЖЕНИЯ ГРАНИЦ

Территориальная зона "И - зона объектов инженерной инфраструктуры"

(наименование объекта)

План границ объекта

Масштаб 1:2000

Используемые условные знаки и обозначения:

- Граница объекта
- - - Граница кадастрового квартала
- Граница земельного участка, сведения о котором внесены в ЕГРН
- ⊙ 22 Характерная точка границы объекта землеустройства
- ⊙ :483 Номер земельного участка, сведения о границах которого внесены в ЕГРН, в кадастровом квартале
- 47:29:0646002 Номер кадастрового квартала

Подпись _____ Дата " 28 " ноября 2018 г.

Место для оттиска печати (при наличии) лица,
составившего описание местоположения границ объекта

ОПИСАНИЕ МЕСТОПОЛОЖЕНИЯ ГРАНИЦ

Территориальная зона "И - зона объектов инженерной инфраструктуры"

(наименование объекта)

План границ объекта



Масштаб 1:2000

Используемые условные знаки и обозначения:

- Граница объекта
- - - Граница кадастрового квартала
- Граница земельного участка, сведения о котором внесены в ЕГРН
- ⊙ 22 Характерная точка границы объекта землеустройства
- ⊙ :483 Номер земельного участка, сведения о границах которого внесены в ЕГРН, в кадастровом квартале
- 47:29:0646002 Номер кадастрового квартала

Подпись _____ Дата " 28 " ноября 2018 г.

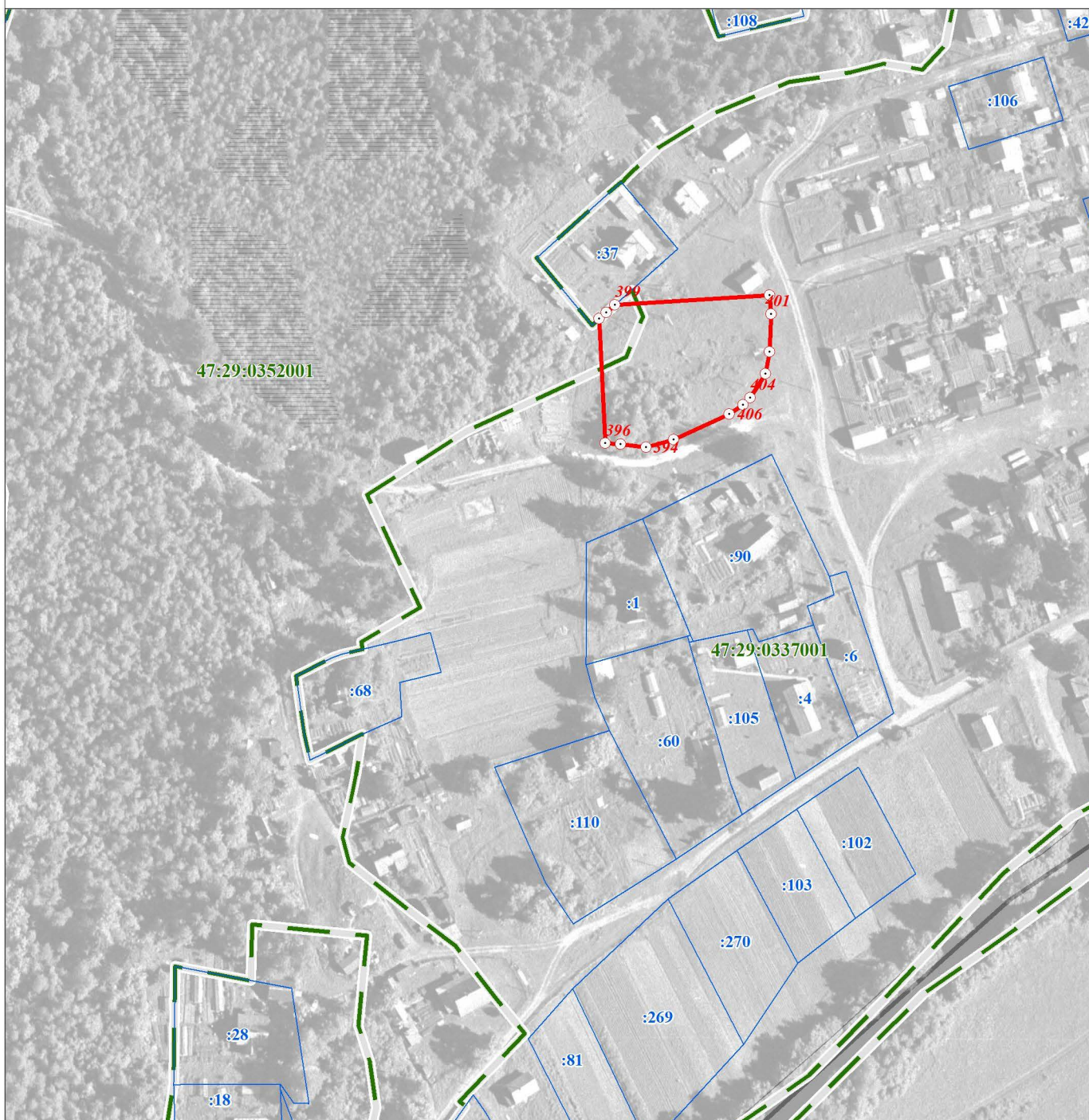
Место для оттиска печати (при наличии) лица,
составившего описание местоположения границ объекта

ОПИСАНИЕ МЕСТОПОЛОЖЕНИЯ ГРАНИЦ

Территориальная зона "И - зона объектов инженерной инфраструктуры"

(наименование объекта)

План границ объекта



Масштаб 1:2000

Используемые условные знаки и обозначения:

- Граница объекта
- - - Граница кадастрового квартала
- Граница земельного участка, сведения о котором внесены в ЕГРН
- 22 Характерная точка границы объекта землеустройства
- :483 Номер земельного участка, сведения о границах которого внесены в ЕГРН, в кадастровом квартале
- 47:29:0646002 Номер кадастрового квартала

Подпись _____ Дата " 28 " ноября 2018 г.

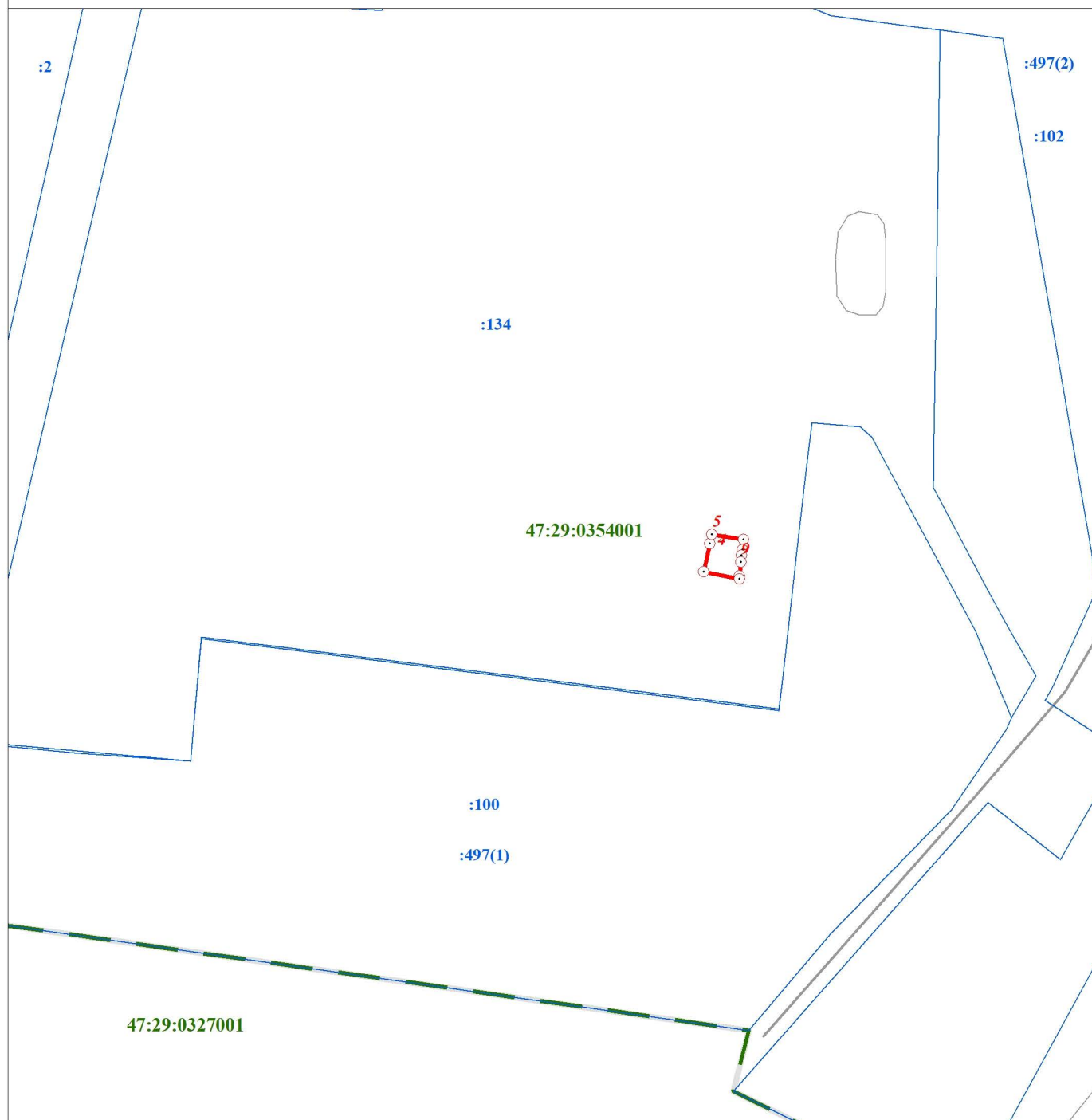
Место для оттиска печати (при наличии) лица,
составившего описание местоположения границ объекта

ОПИСАНИЕ МЕСТОПОЛОЖЕНИЯ ГРАНИЦ

Территориальная зона "И - зона объектов инженерной инфраструктуры"

(наименование объекта)

План границ объекта



Масштаб 1:2000

Используемые условные знаки и обозначения:

- Граница объекта
- Граница кадастрового квартала
- Граница земельного участка, сведения о котором внесены в ЕГРН
- ⊙ 22 Характерная точка границы объекта землеустройства
- ⊙ :483 Номер земельного участка, сведения о границах которого внесены в ЕГРН, в кадастровом квартале
- 47:29:0646002 Номер кадастрового квартала

Подпись _____ Дата " 28 " ноября 2018 г.

Место для оттиска печати (при наличии) лица,
составившего описание местоположения границ объекта

ОПИСАНИЕ МЕСТОПОЛОЖЕНИЯ ГРАНИЦ

Территориальная зона "И - зона объектов инженерной инфраструктуры"

(наименование объекта)

План границ объекта



Масштаб 1:2000

Используемые условные знаки и обозначения:

- Граница объекта
- - - Граница кадастрового квартала
- Граница земельного участка, сведения о котором внесены в ЕГРН
- ²² Характерная точка границы объекта землеустройства
- ⁴⁸³ Номер земельного участка, сведения о границах которого внесены в ЕГРН, в кадастровом квартале
- 47:29:0646002 Номер кадастрового квартала

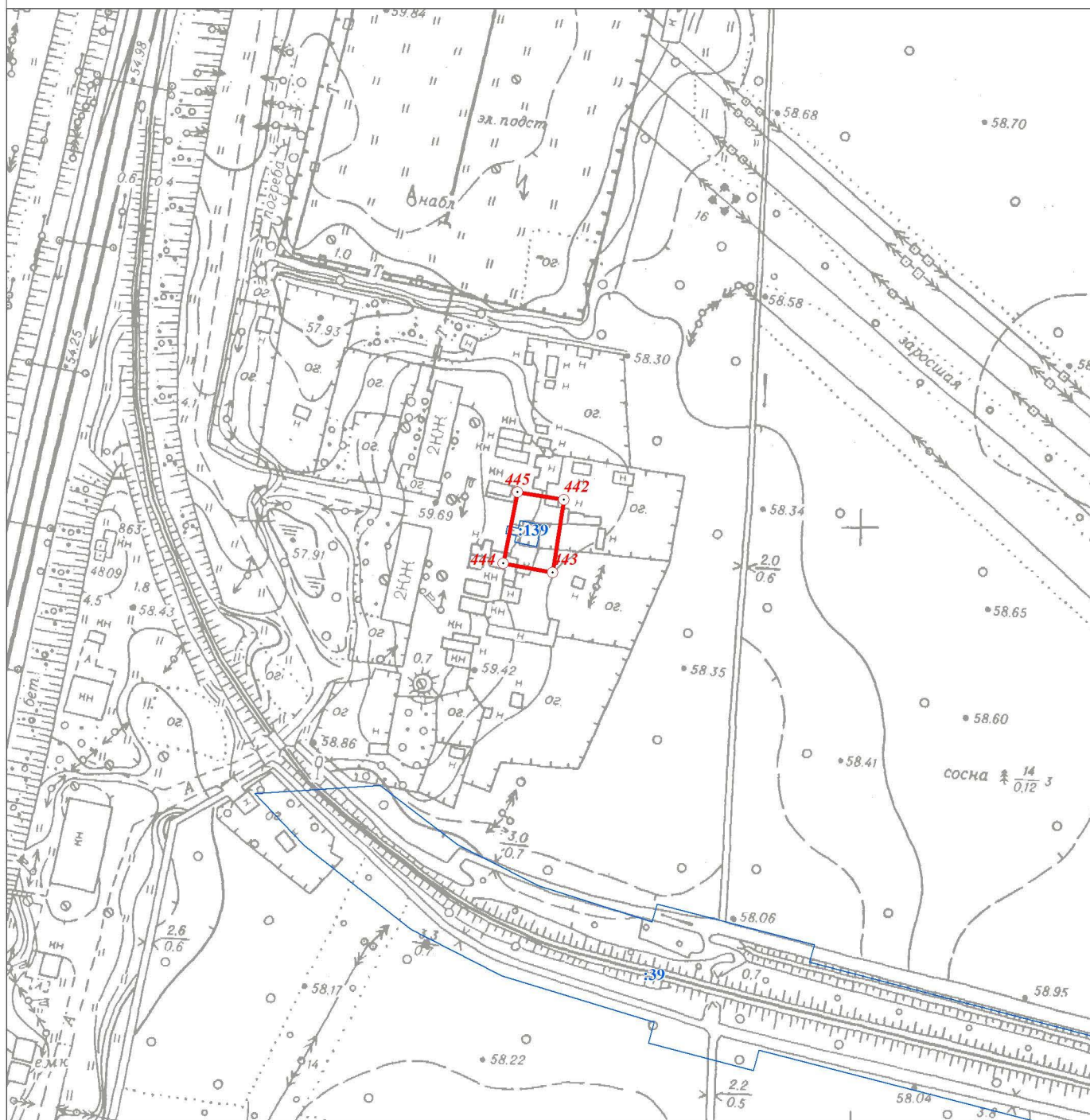
Подпись _____ Дата " 28 " ноября 2018 г.

Место для оттиска печати (при наличии) лица,
составившего описание местоположения границ объекта

ОПИСАНИЕ МЕСТОПОЛОЖЕНИЯ ГРАНИЦ

Территориальная зона "И - зона объектов инженерной инфраструктуры"

(наименование объекта)

План границ объекта

Масштаб 1:2000

Используемые условные знаки и обозначения:

- Граница объекта
- Граница кадастрового квартала
- Граница земельного участка, сведения о котором внесены в ЕГРН
- ⊙ 22 Характерная точка границы объекта землеустройства
- ⊙ :483 Номер земельного участка, сведения о границах которого внесены в ЕГРН, в кадастровом квартале
- 47:29:0646002 Номер кадастрового квартала

Подпись _____ Дата " 28 " ноября 2018 г.

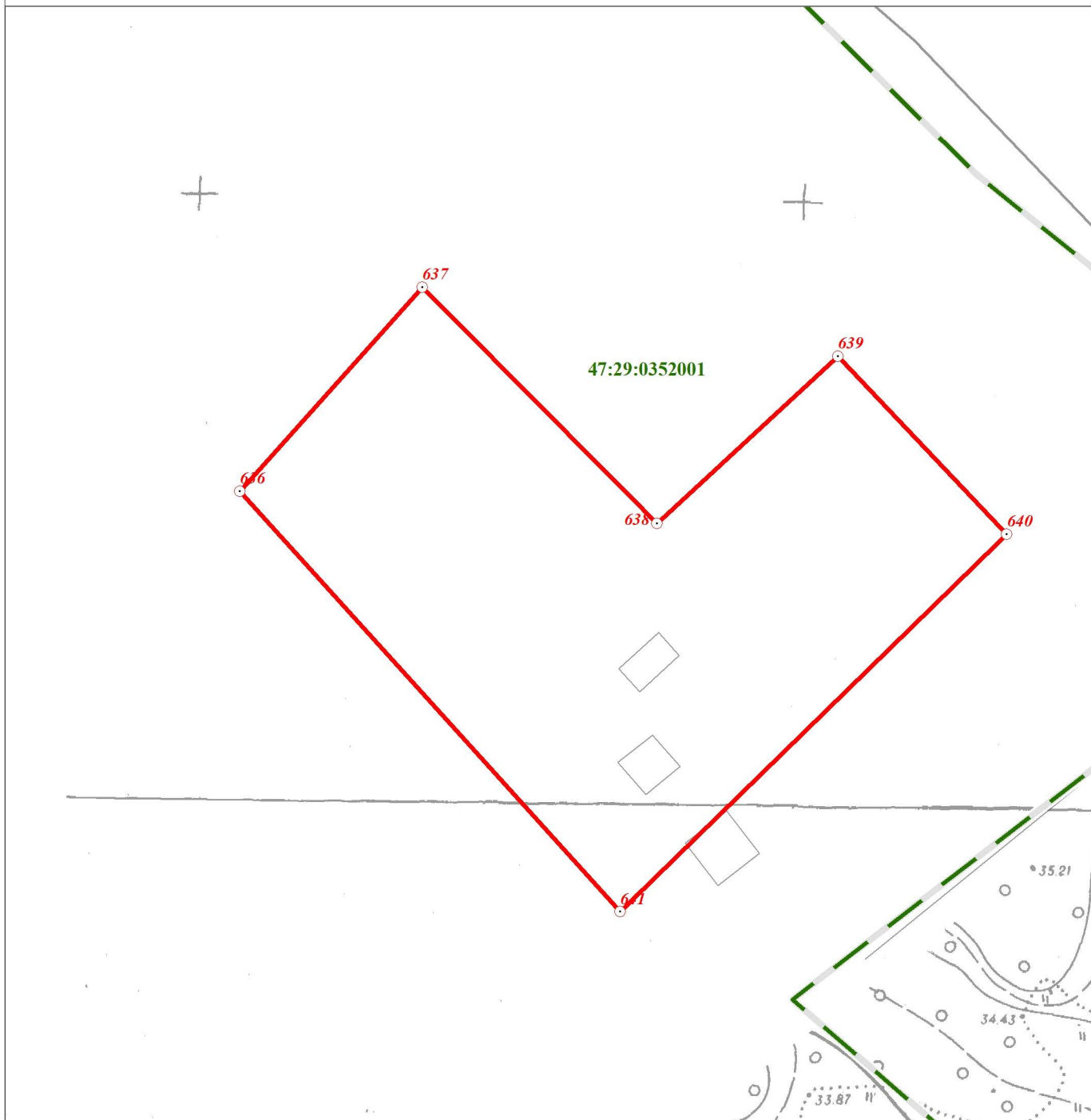
Место для оттиска печати (при наличии) лица,
составившего описание местоположения границ объекта

ОПИСАНИЕ МЕСТОПОЛОЖЕНИЯ ГРАНИЦ

Территориальная зона "И - зона объектов инженерной инфраструктуры"

(наименование объекта)

План границ объекта



Масштаб 1:2000

Используемые условные знаки и обозначения:

- Граница объекта
- - - Граница кадастрового квартала
- Граница земельного участка, сведения о котором внесены в ЕГРН
- 22 Характерная точка границы объекта землеустройства
- 483 Номер земельного участка, сведения о границах которого внесены в ЕГРН, в кадастровом квартале
- 47:29:0646002 Номер кадастрового квартала

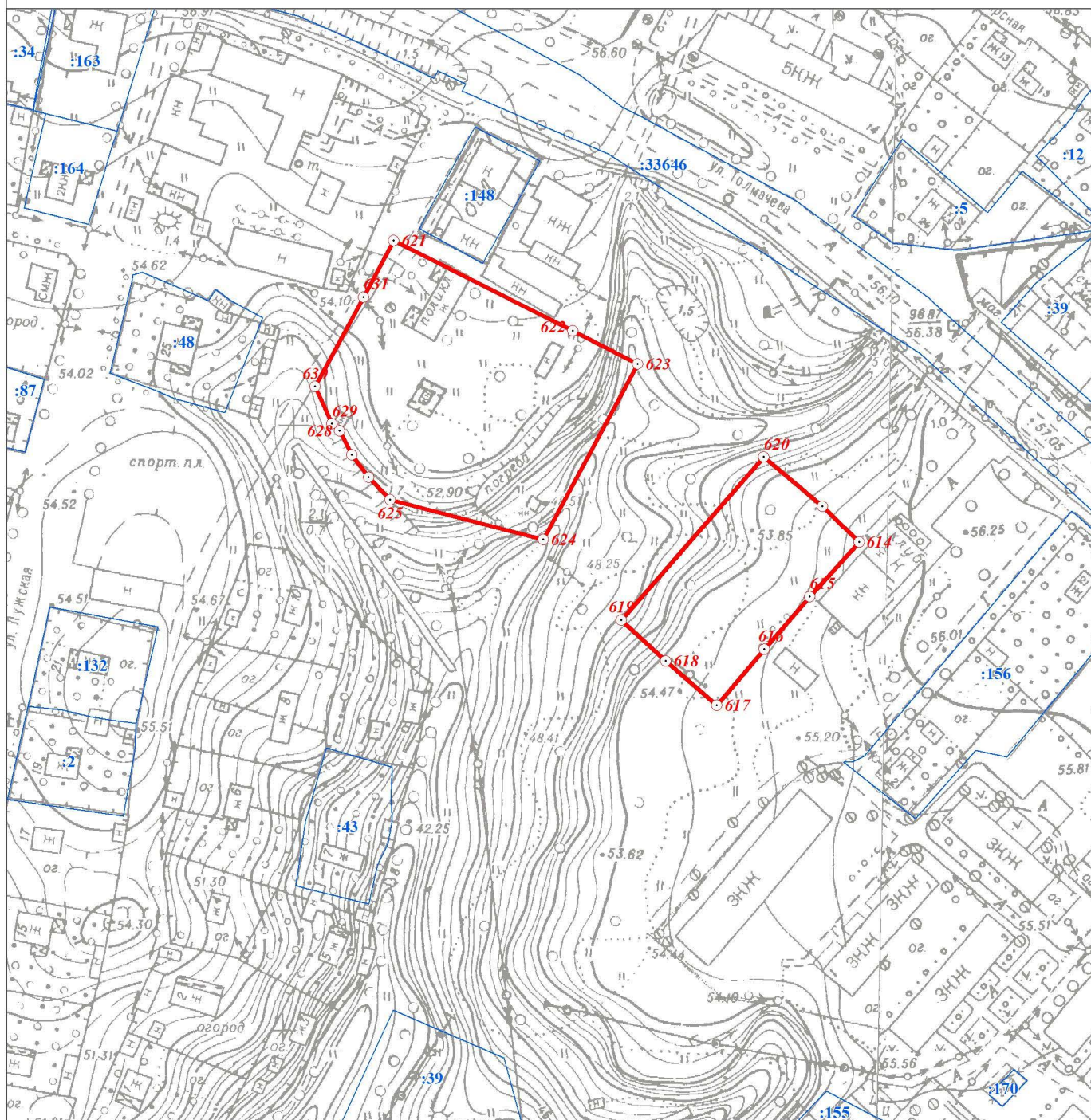
Подпись _____ Дата " 28 " ноября 2018 г.

Место для оттиска печати (при наличии) лица,
составившего описание местоположения границ объекта

ОПИСАНИЕ МЕСТОПОЛОЖЕНИЯ ГРАНИЦ

Территориальная зона "И - зона объектов инженерной инфраструктуры"

(наименование объекта)

План границ объекта

Масштаб 1:2000

Используемые условные знаки и обозначения:

- Граница объекта
- Граница кадастрового квартала
- Граница земельного участка, сведения о котором внесены в ЕГРН
- ⊙ 22 Характерная точка границы объекта землеустройства
- :483 Номер земельного участка, сведения о границах которого внесены в ЕГРН, в кадастровом квартале
- 47:29:0646002 Номер кадастрового квартала

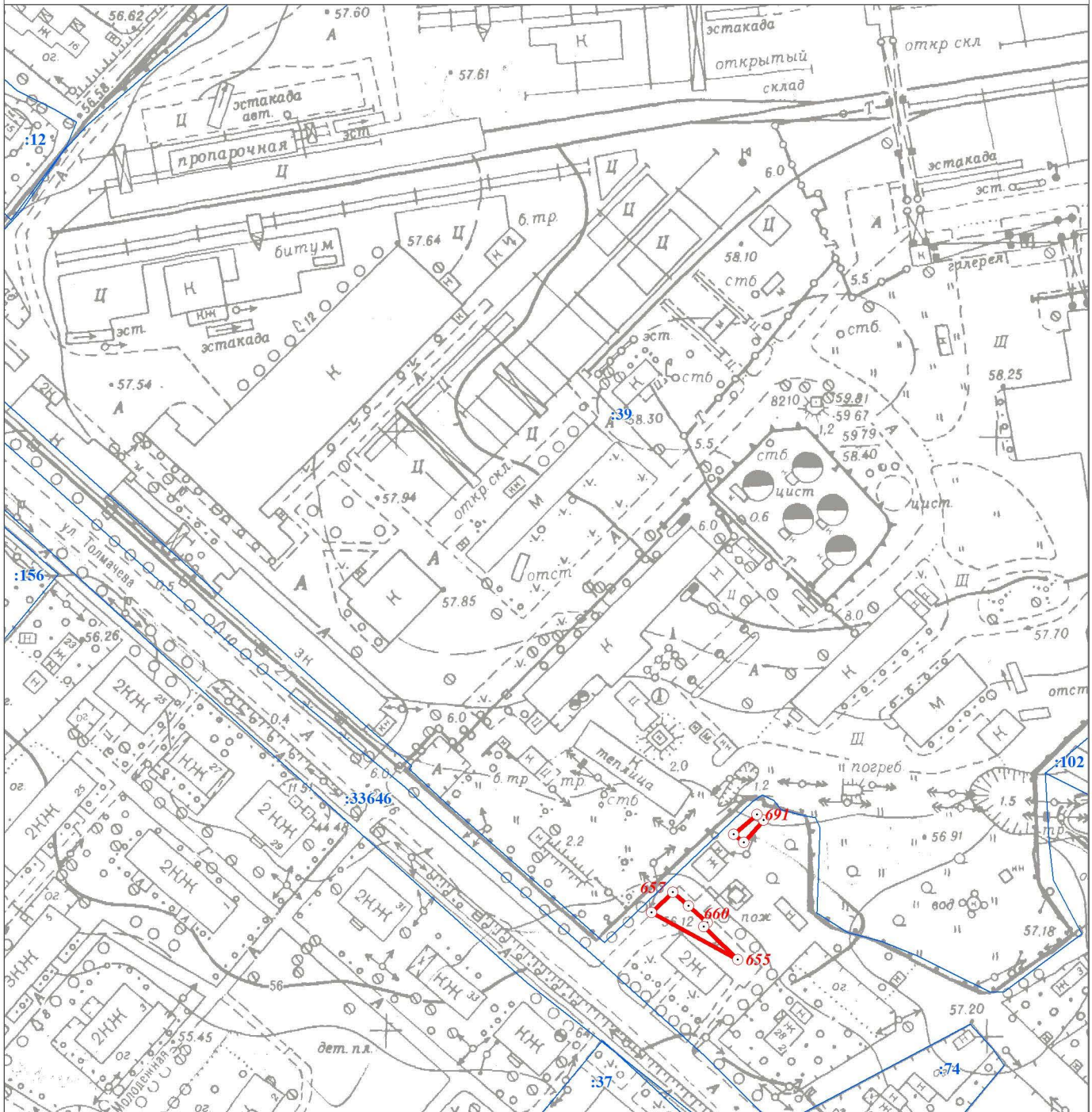
Подпись _____ Дата " 28 " ноября 2018 г.

Место для оттиска печати (при наличии) лица,
составившего описание местоположения границ объекта

ОПИСАНИЕ МЕСТОПОЛОЖЕНИЯ ГРАНИЦ

Территориальная зона "И - зона объектов инженерной инфраструктуры"

(наименование объекта)

План границ объекта

Масштаб 1:2000

Используемые условные знаки и обозначения:

- Граница объекта
- Граница кадастрового квартала
- Граница земельного участка, сведения о котором внесены в ЕГРН
- ⊙ 22 Характерная точка границы объекта землеустройства
- ⊙ :483 Номер земельного участка, сведения о границах которого внесены в ЕГРН, в кадастровом квартале
- 47:29:0646002 Номер кадастрового квартала

Подпись _____ Дата " 28 " ноября 2018 г.

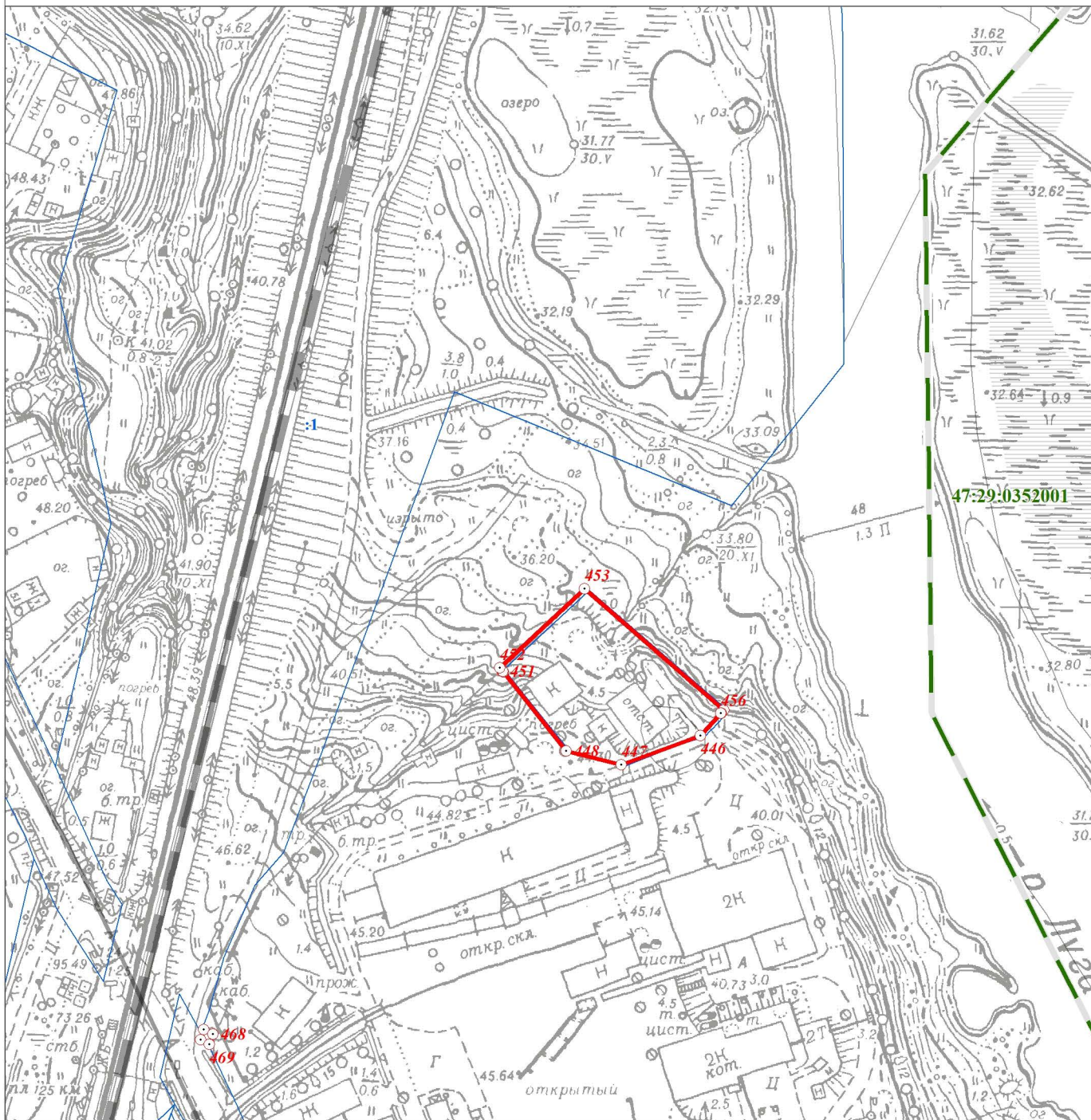
Место для оттиска печати (при наличии) лица,
составившего описание местоположения границ объекта

ОПИСАНИЕ МЕСТОПОЛОЖЕНИЯ ГРАНИЦ

Территориальная зона "И - зона объектов инженерной инфраструктуры"







(наименование объекта)

План границ объекта



Масштаб 1:2000

Используемые условные знаки и обозначения:

-  Граница объекта
-  Граница кадастрового квартала
-  Граница земельного участка, сведения о котором внесены в ЕГРН
-  Характерная точка границы объекта землеустройства
-  Номер земельного участка, сведения о границах которого внесены в ЕГРН, в кадастровом квартале
-  47:29:0646002 Номер кадастрового квартала

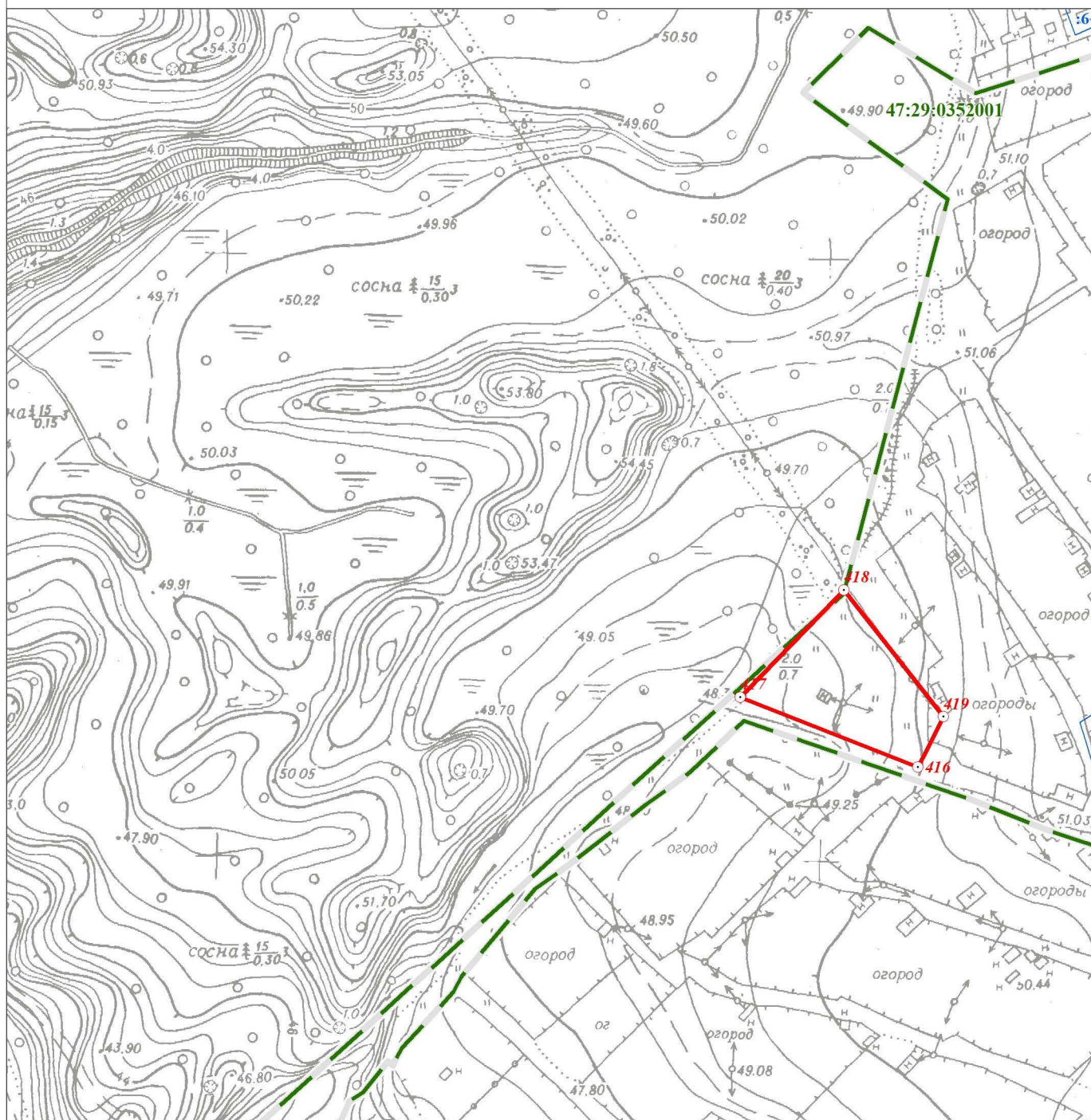
Подпись _____ Дата " 28 " ноября 2018 г.

Место для оттиска печати (при наличии) лица,
составившего описание местоположения границ объекта

ОПИСАНИЕ МЕСТОПОЛОЖЕНИЯ ГРАНИЦ

Территориальная зона "И - зона объектов инженерной инфраструктуры"

(наименование объекта)

План границ объекта

Масштаб 1:2000

Используемые условные знаки и обозначения:

- Граница объекта
- Граница кадастрового квартала
- Граница земельного участка, сведения о котором внесены в ЕГРН
- ⊙ 22 Характерная точка границы объекта землеустройства
- ⊙ :483 Номер земельного участка, сведения о границах которого внесены в ЕГРН, в кадастровом квартале
- ⊙ 47:29:0646002 Номер кадастрового квартала

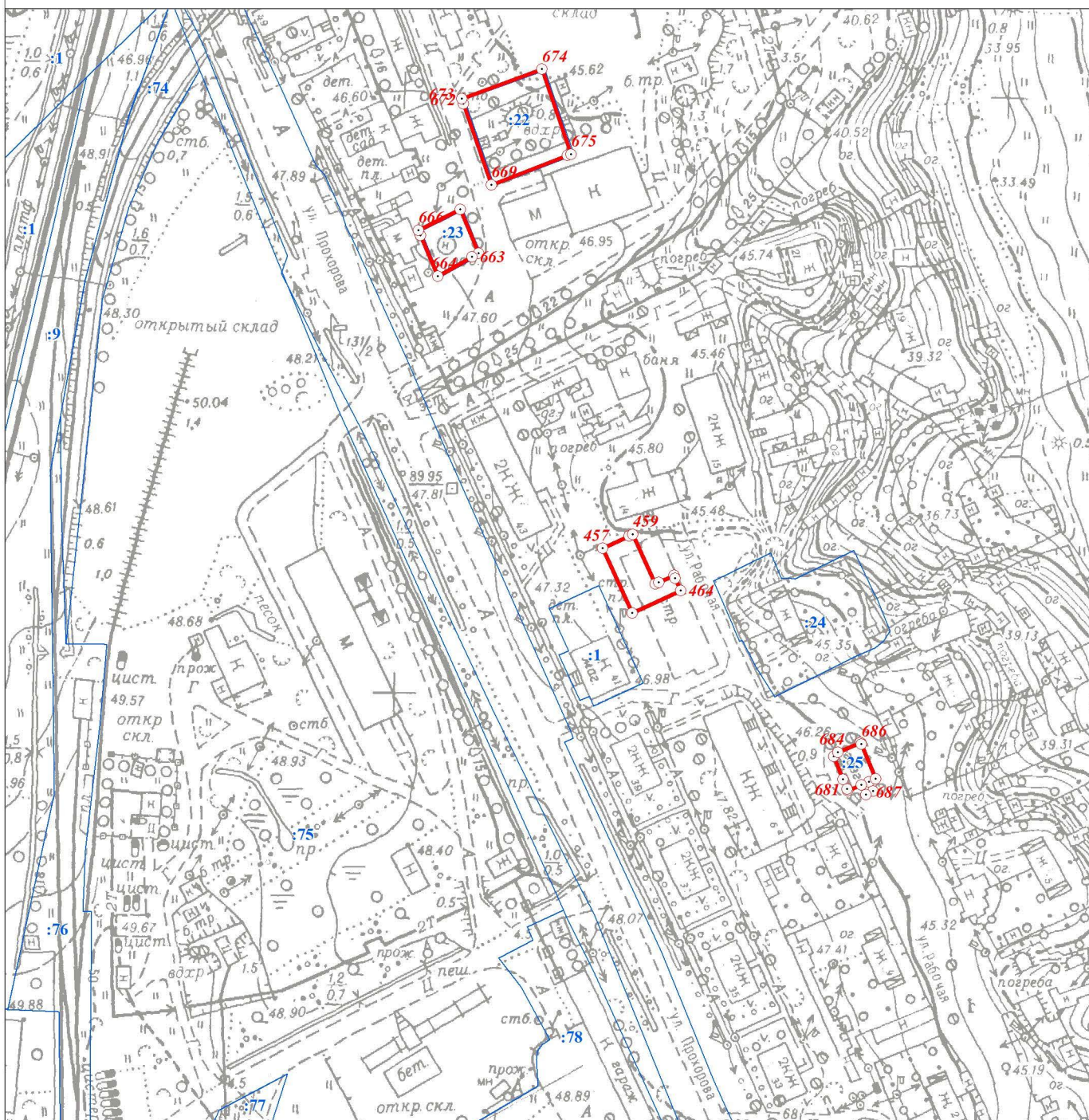
Подпись _____ Дата " 28 " ноября 2018 г.

Место для оттиска печати (при наличии) лица,
составившего описание местоположения границ объекта

ОПИСАНИЕ МЕСТОПОЛОЖЕНИЯ ГРАНИЦ

Территориальная зона "И - зона объектов инженерной инфраструктуры"

(наименование объекта)

План границ объекта

Масштаб 1:2000

Используемые условные знаки и обозначения:

- Граница объекта
- Граница кадастрового квартала
- Граница земельного участка, сведения о котором внесены в ЕГРН
- 22 Характерная точка границы объекта землеустройства
- :483 Номер земельного участка, сведения о границах которого внесены в ЕГРН, в кадастровом квартале
- 47:29:0646002 Номер кадастрового квартала

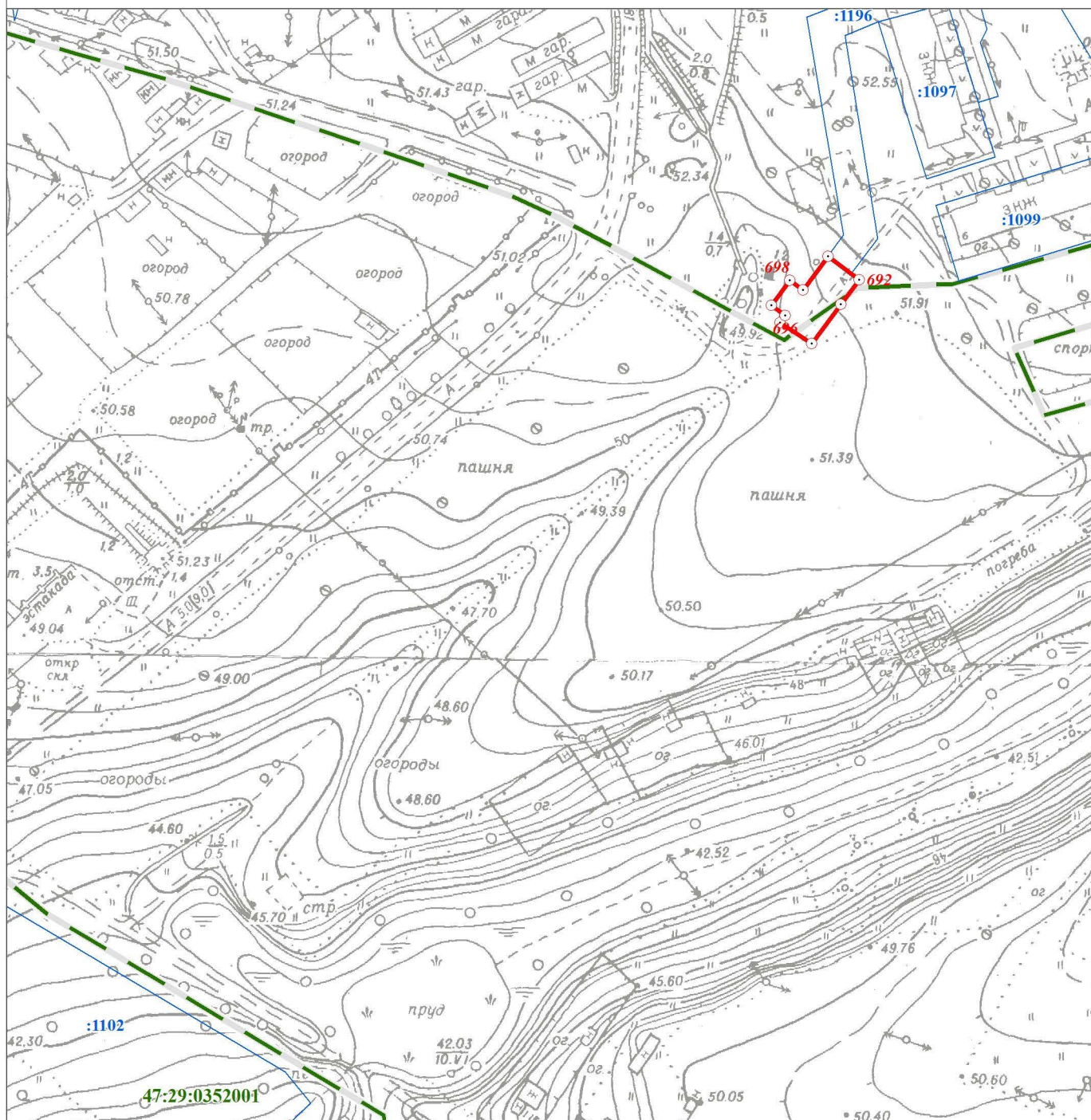
Подпись _____ Дата " 28 " ноября 2018 г.

Место для оттиска печати (при наличии) лица,
составившего описание местоположения границ объекта

ОПИСАНИЕ МЕСТОПОЛОЖЕНИЯ ГРАНИЦ

Территориальная зона "И - зона объектов инженерной инфраструктуры"

(наименование объекта)

План границ объекта

Масштаб 1:2000

Используемые условные знаки и обозначения:

- Граница объекта
- - - Граница кадастрового квартала
- Граница земельного участка, сведения о котором внесены в ЕГРН
- ⊙ 22 Характерная точка границы объекта землеустройства
- ⊙ :483 Номер земельного участка, сведения о границах которого внесены в ЕГРН, в кадастровом квартале
- ⊙ 47:29:0646002 Номер кадастрового квартала

Подпись _____ Дата " 28 " ноября 2018 г.

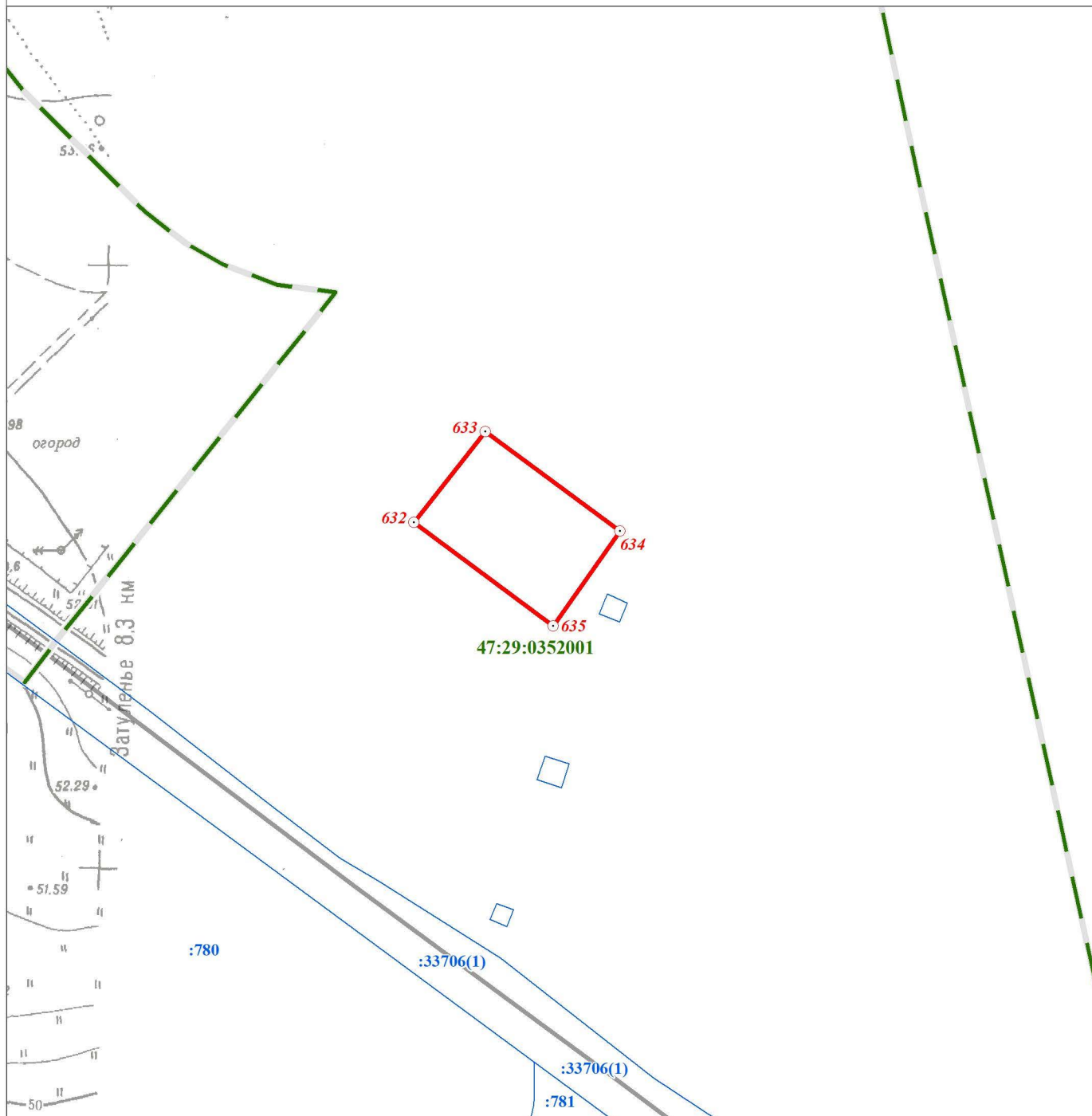
Место для оттиска печати (при наличии) лица,
составившего описание местоположения границ объекта

ОПИСАНИЕ МЕСТОПОЛОЖЕНИЯ ГРАНИЦ

Территориальная зона "И - зона объектов инженерной инфраструктуры"

(наименование объекта)

План границ объекта



Масштаб 1:2000

Используемые условные знаки и обозначения:

- Граница объекта
- - - Граница кадастрового квартала
- Граница земельного участка, сведения о котором внесены в ЕГРН
- 22 Характерная точка границы объекта землеустройства
- :483 Номер земельного участка, сведения о границах которого внесены в ЕГРН, в кадастровом квартале
- 47:29:0646002 Номер кадастрового квартала

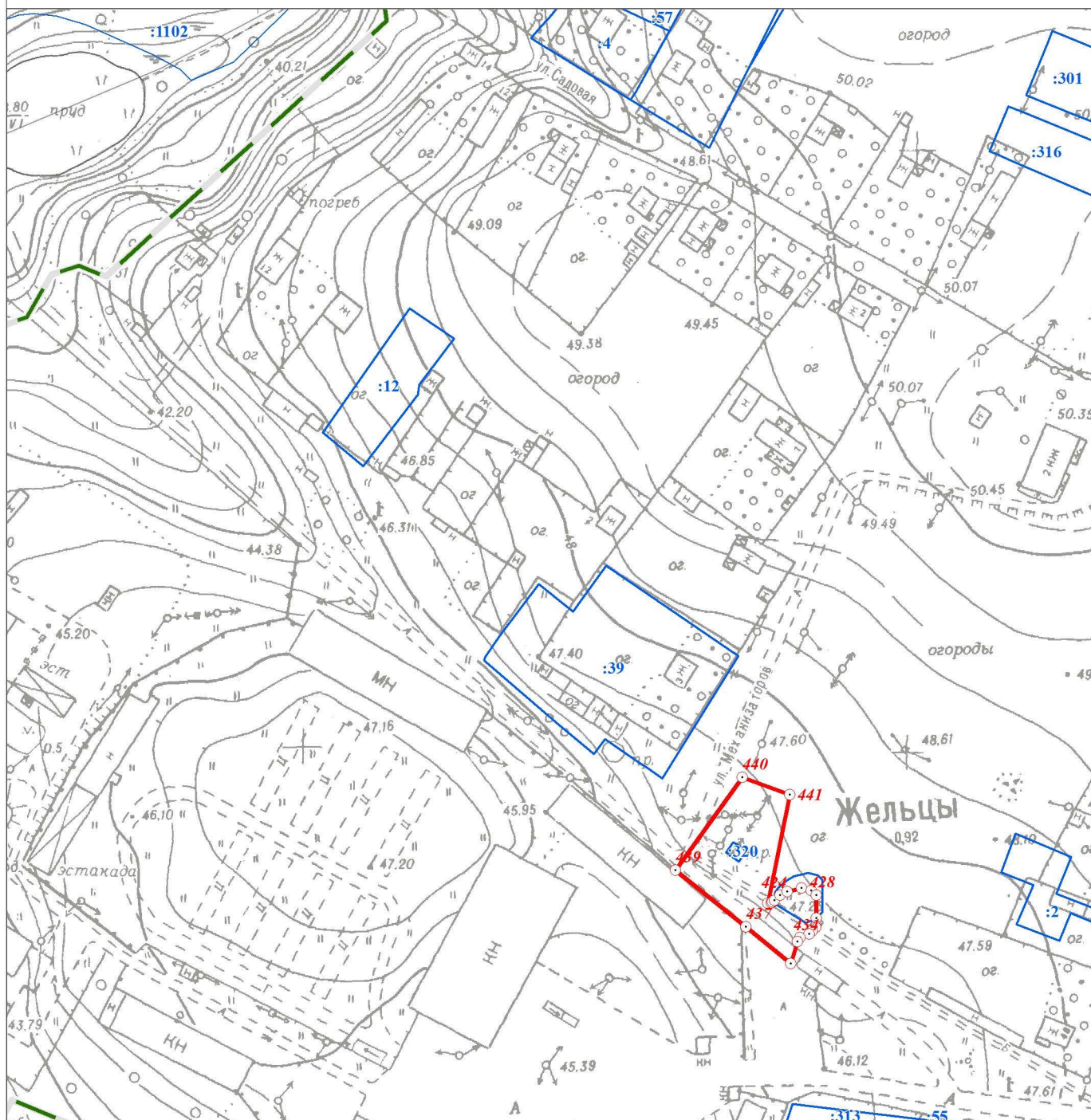
Подпись _____ Дата " 28 " ноября 2018 г.

Место для оттиска печати (при наличии) лица,
составившего описание местоположения границ объекта

ОПИСАНИЕ МЕСТОПОЛОЖЕНИЯ ГРАНИЦ

Территориальная зона "И - зона объектов инженерной инфраструктуры"

(наименование объекта)

План границ объекта

Масштаб 1:2000

Используемые условные знаки и обозначения:

- Граница объекта
- Граница кадастрового квартала
- Граница земельного участка, сведения о котором внесены в ЕГРН
- ⊙ 22 Характерная точка границы объекта землеустройства
- ⊙ :483 Номер земельного участка, сведения о границах которого внесены в ЕГРН, в кадастровом квартале
- ⊙ 47:29:0646002 Номер кадастрового квартала

Подпись _____ Дата " 28 " ноября 2018 г.

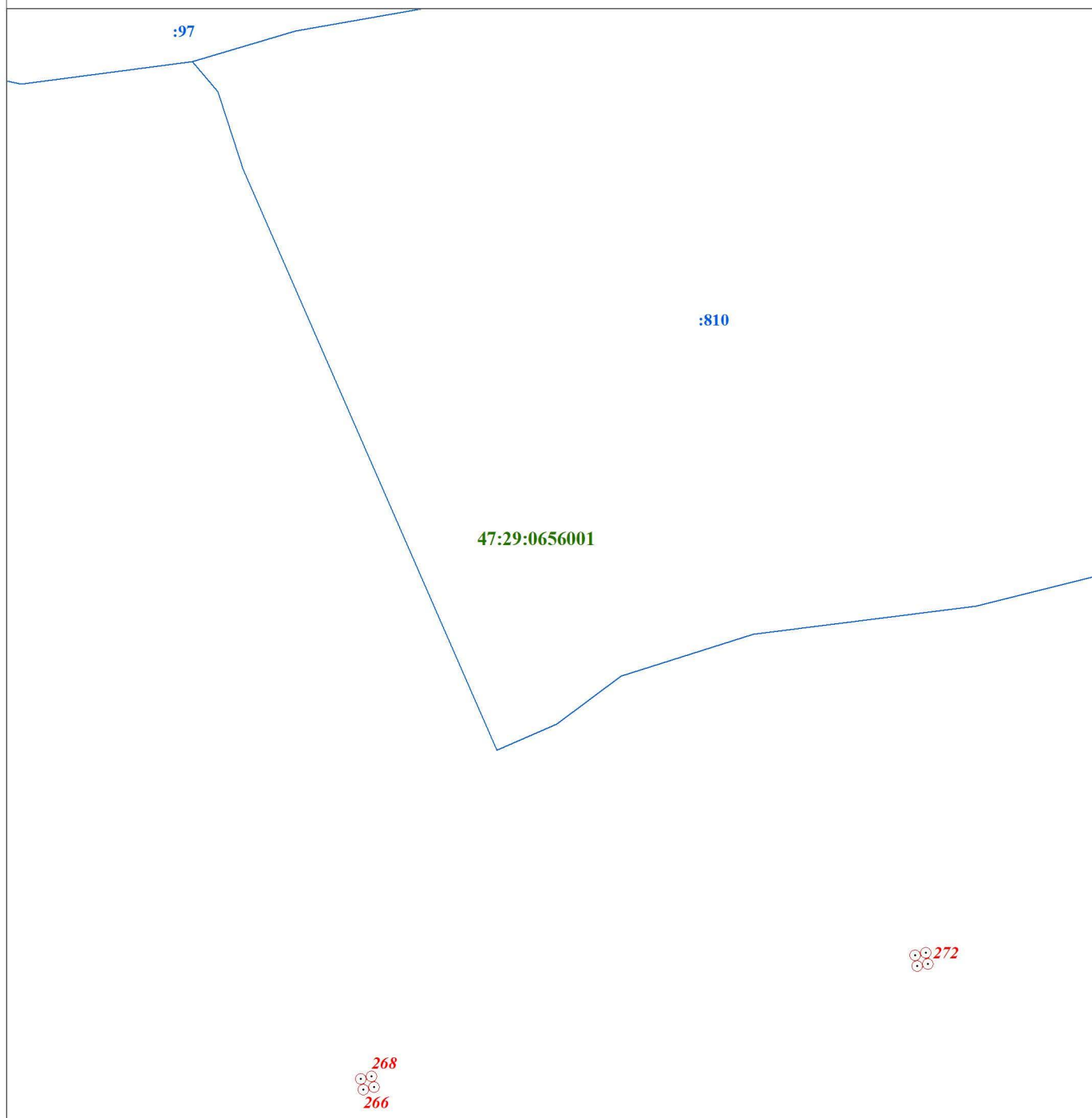
Место для оттиска печати (при наличии) лица,
составившего описание местоположения границ объекта

ОПИСАНИЕ МЕСТОПОЛОЖЕНИЯ ГРАНИЦ

Территориальная зона "И - зона объектов инженерной инфраструктуры"

(наименование объекта)

План границ объекта



Масштаб 1:2000

Используемые условные знаки и обозначения:

- Граница объекта
- Граница кадастрового квартала
- Граница земельного участка, сведения о котором внесены в ЕГРН
- 22 Характерная точка границы объекта землеустройства
- :483 Номер земельного участка, сведения о границах которого внесены в ЕГРН, в кадастровом квартале
- 47:29:0646002 Номер кадастрового квартала

Подпись _____ Дата " 28 " _____ ноября _____ 2018 г.

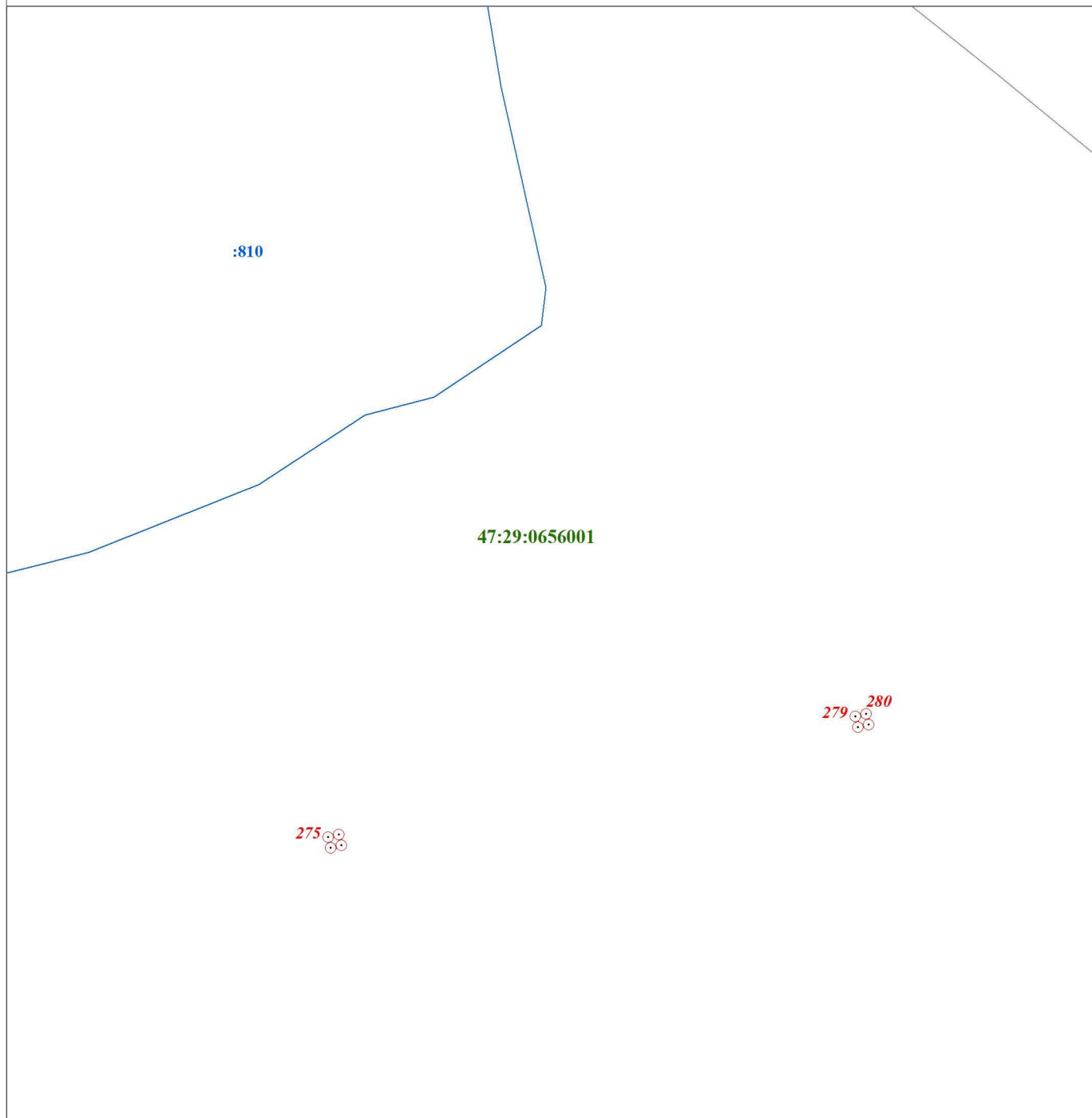
Место для оттиска печати (при наличии) лица,
составившего описание местоположения границ объекта

ОПИСАНИЕ МЕСТОПОЛОЖЕНИЯ ГРАНИЦ

Территориальная зона "И - зона объектов инженерной инфраструктуры"

(наименование объекта)

План границ объекта



Масштаб 1:2000

Используемые условные знаки и обозначения:

- Граница объекта
- Граница кадастрового квартала
- Граница земельного участка, сведения о котором внесены в ЕГРН
- ⊙ 22 Характерная точка границы объекта землеустройства
- :483 Номер земельного участка, сведения о границах которого внесены в ЕГРН, в кадастровом квартале
- 47:29:0646002 Номер кадастрового квартала

Подпись _____ Дата " 28 " ноября 2018 г.

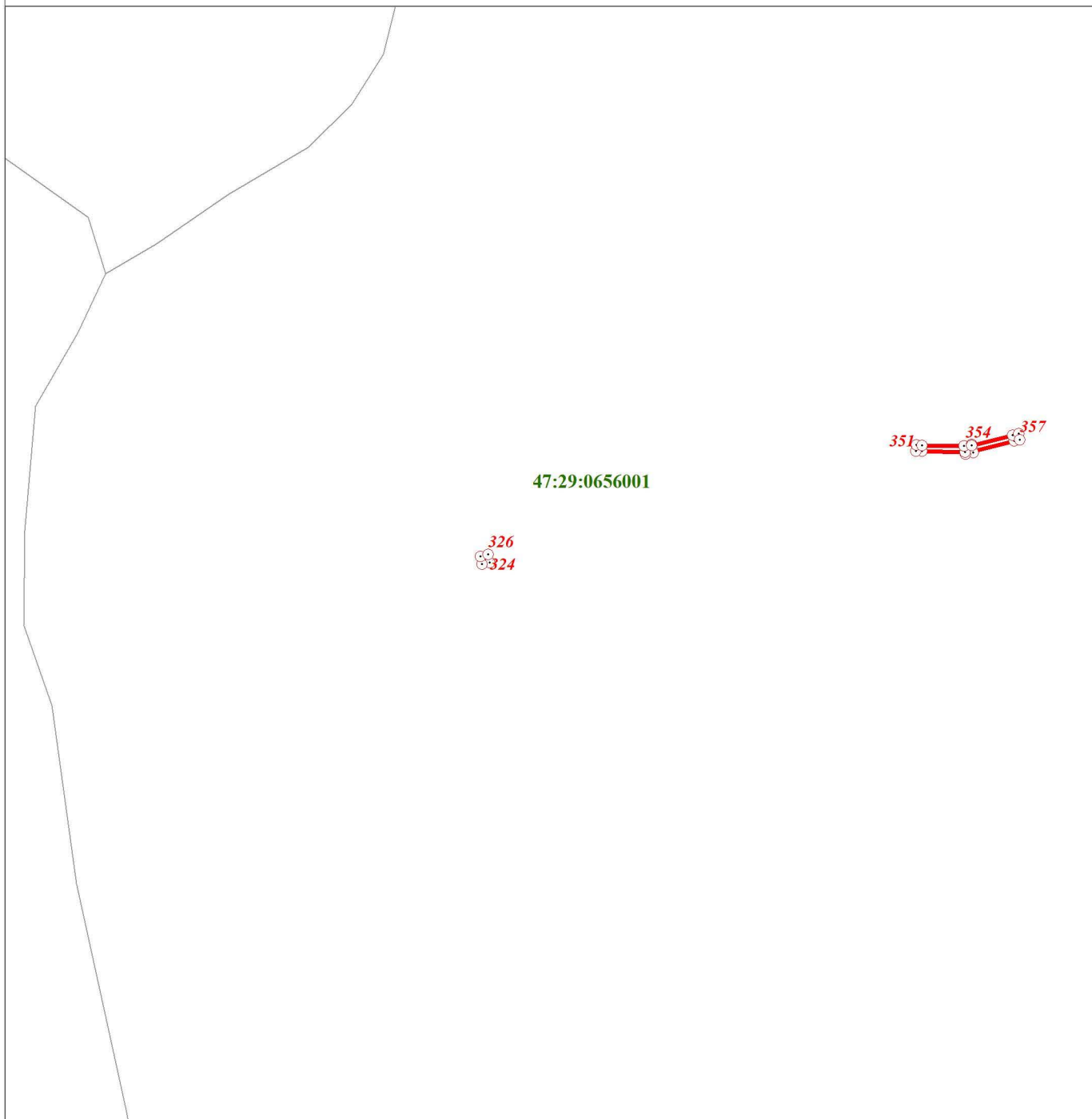
Место для оттиска печати (при наличии) лица,
составившего описание местоположения границ объекта

ОПИСАНИЕ МЕСТОПОЛОЖЕНИЯ ГРАНИЦ

Территориальная зона "И - зона объектов инженерной инфраструктуры"

(наименование объекта)

План границ объекта



Масштаб 1:2000

Используемые условные знаки и обозначения:

- Граница объекта
- Граница кадастрового квартала
- Граница земельного участка, сведения о котором внесены в ЕГРН
- 22 Характерная точка границы объекта землеустройства
- :483 Номер земельного участка, сведения о границах которого внесены в ЕГРН, в кадастровом квартале
- 47:29:0646002 Номер кадастрового квартала

Подпись _____ Дата " 28 " ноября 2018 г.

Место для оттиска печати (при наличии) лица,
составившего описание местоположения границ объекта

ОПИСАНИЕ МЕСТОПОЛОЖЕНИЯ ГРАНИЦ

Территориальная зона "И - зона объектов инженерной инфраструктуры"

(наименование объекта)

План границ объекта







341
342

338

47:29:0656001

Масштаб 1:2000

Используемые условные знаки и обозначения:

-  Граница объекта
-  Граница кадастрового квартала
-  Граница земельного участка, сведения о котором внесены в ЕГРН
-  22 Характерная точка границы объекта землеустройства
-  :483 Номер земельного участка, сведения о границах которого внесены в ЕГРН, в кадастровом квартале
-  47:29:0646002 Номер кадастрового квартала

Подпись _____ Дата " 28 " ноября 2018 г.

Место для оттиска печати (при наличии) лица,
составившего описание местоположения границ объекта

ОПИСАНИЕ МЕСТОПОЛОЖЕНИЯ ГРАНИЦ

Территориальная зона "И - зона объектов инженерной инфраструктуры"






(наименование объекта)

План границ объекта

47:29:0656001
334
333

Масштаб 1:2000

Используемые условные знаки и обозначения:

-  Граница объекта
-  Граница кадастрового квартала
-  Граница земельного участка, сведения о котором внесены в ЕГРН
-  22 Характерная точка границы объекта землеустройства
-  :483 Номер земельного участка, сведения о границах которого внесены в ЕГРН, в кадастровом квартале
- 47:29:0646002 Номер кадастрового квартала

Подпись _____ Дата " 28 " _____ ноября _____ 2018 г.

Место для оттиска печати (при наличии) лица,
составившего описание местоположения границ объекта

ОПИСАНИЕ МЕСТОПОЛОЖЕНИЯ ГРАНИЦ

Территориальная зона "И - зона объектов инженерной инфраструктуры"

(наименование объекта)

План границ объекта







30
327
29

47:29:0656001



Масштаб 1:2000

Используемые условные знаки и обозначения:

-  Граница объекта
-  Граница кадастрового квартала
-  Граница земельного участка, сведения о котором внесены в ЕГРН
-  22 Характерная точка границы объекта землеустройства
-  :483 Номер земельного участка, сведения о границах которого внесены в ЕГРН, в кадастровом квартале
-  47:29:0646002 Номер кадастрового квартала

Подпись _____ Дата " 28 " _____ ноября _____ 2018 г.

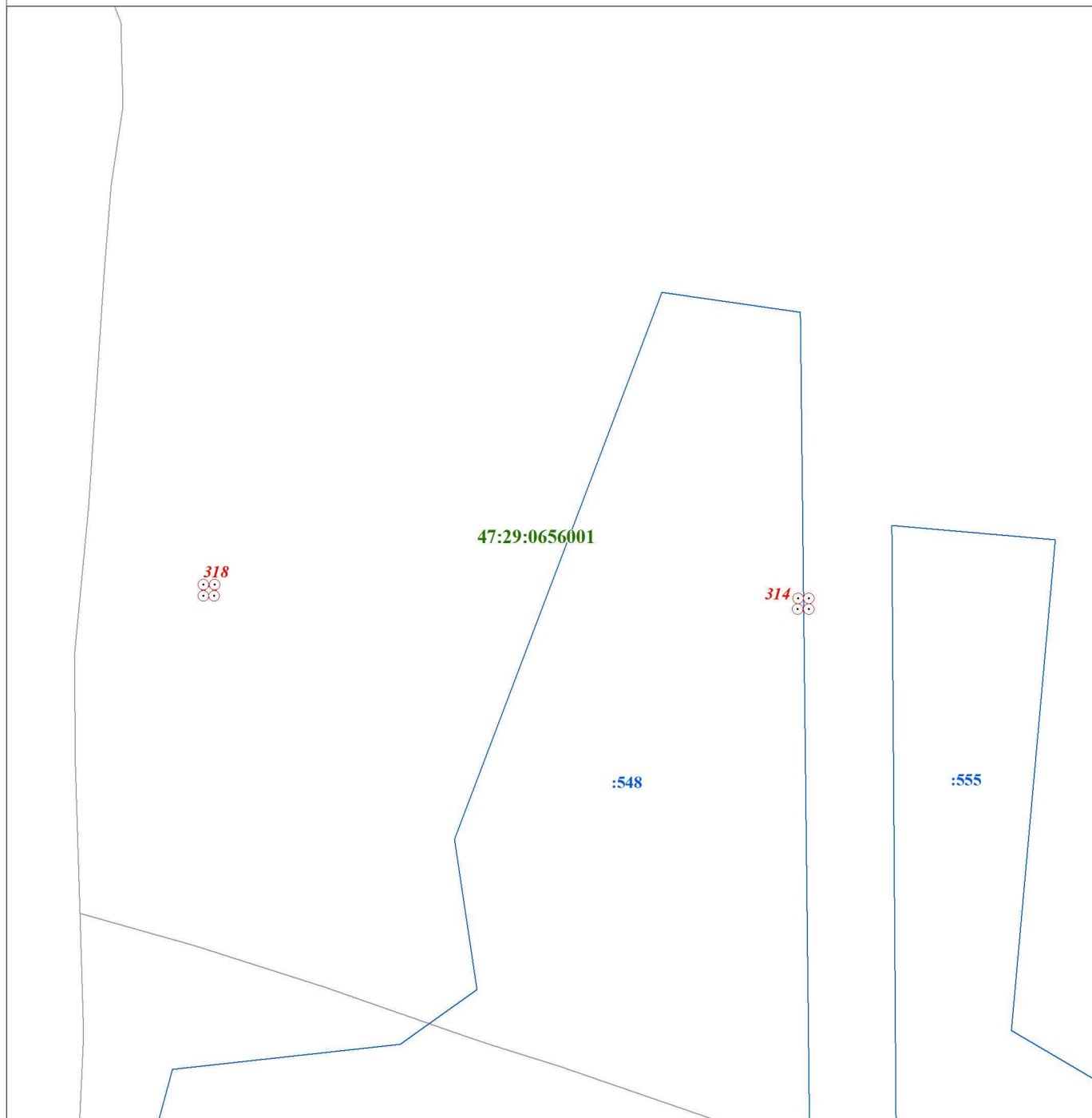
Место для оттиска печати (при наличии) лица,
составившего описание местоположения границ объекта

ОПИСАНИЕ МЕСТОПОЛОЖЕНИЯ ГРАНИЦ

Территориальная зона "И - зона объектов инженерной инфраструктуры"

(наименование объекта)

План границ объекта



Масштаб 1:2000

Используемые условные знаки и обозначения:

- Граница объекта
- Граница кадастрового квартала
- Граница земельного участка, сведения о котором внесены в ЕГРН
- ⊙ 22 Характерная точка границы объекта землеустройства
- :483 Номер земельного участка, сведения о границах которого внесены в ЕГРН, в кадастровом квартале
- 47:29:0646002 Номер кадастрового квартала

Подпись _____ Дата " 28 " ноября 2018 г.

Место для оттиска печати (при наличии) лица,
составившего описание местоположения границ объекта

ОПИСАНИЕ МЕСТОПОЛОЖЕНИЯ ГРАНИЦ

Территориальная зона "И - зона объектов инженерной инфраструктуры"

(наименование объекта)

План границ объекта






47:29:0656001

310 307
309

:555

Масштаб 1:2000

Используемые условные знаки и обозначения:

-  Граница объекта
-  Граница кадастрового квартала
-  Граница земельного участка, сведения о котором внесены в ЕГРН
-  22 Характерная точка границы объекта землеустройства
-  :483 Номер земельного участка, сведения о границах которого внесены в ЕГРН, в кадастровом квартале
- 47:29:0646002** Номер кадастрового квартала

Подпись _____ Дата " 28 " _____ ноября _____ 2018 г.

Место для оттиска печати (при наличии) лица,
составившего описание местоположения границ объекта

ОПИСАНИЕ МЕСТОПОЛОЖЕНИЯ ГРАНИЦ

Территориальная зона "И - зона объектов инженерной инфраструктуры"

(наименование объекта)

План границ объекта







47:29:0656001

306

:555

Масштаб 1:2000

Используемые условные знаки и обозначения:

-  Граница объекта
-  Граница кадастрового квартала
-  Граница земельного участка, сведения о котором внесены в ЕГРН
-  22 Характерная точка границы объекта землеустройства
-  :483 Номер земельного участка, сведения о границах которого внесены в ЕГРН, в кадастровом квартале
-  47:29:0646002 Номер кадастрового квартала

Подпись _____ Дата " 28 " _____ ноября _____ 2018 г.

Место для оттиска печати (при наличии) лица,
составившего описание местоположения границ объекта

ОПИСАНИЕ МЕСТОПОЛОЖЕНИЯ ГРАНИЦ

Территориальная зона "И - зона объектов инженерной инфраструктуры"

(наименование объекта)







План границ объекта

47:29:0656001

302
⊙
⊙~~283~~ 284
⊙
⊙

Масштаб 1:2000

Используемые условные знаки и обозначения:

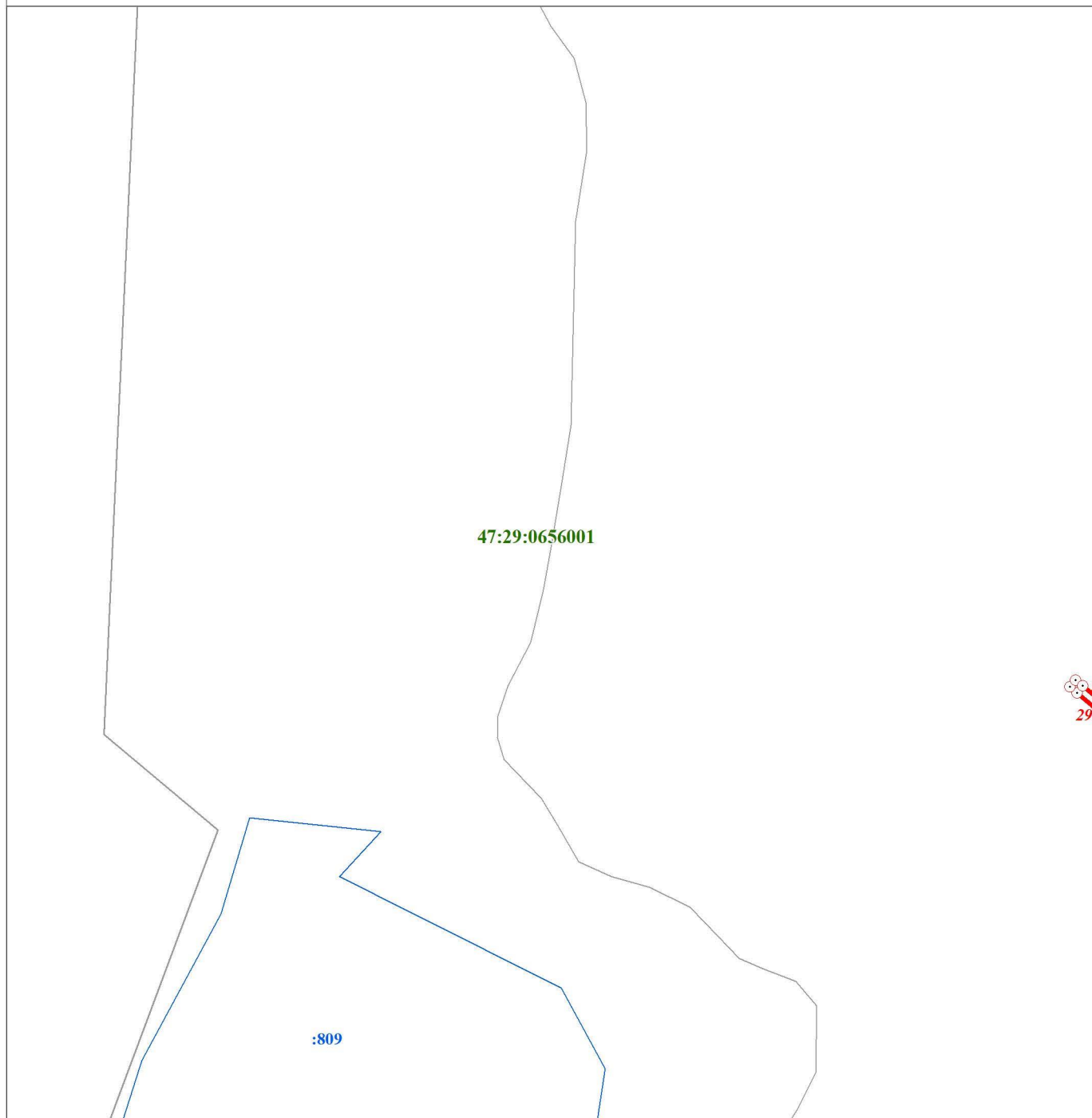
-  Граница объекта
-  Граница кадастрового квартала
-  Граница земельного участка, сведения о котором внесены в ЕГРН
-  22 Характерная точка границы объекта землеустройства
-  :483 Номер земельного участка, сведения о границах которого внесены в ЕГРН, в кадастровом квартале
-  47:29:0646002 Номер кадастрового квартала

Подпись _____ Дата " 28 " _____ ноября _____ 2018 г.

Место для оттиска печати (при наличии) лица,
составившего описание местоположения границ объекта

ОПИСАНИЕ МЕСТОПОЛОЖЕНИЯ ГРАНИЦ**Территориальная зона "И - зона объектов инженерной инфраструктуры"**

(наименование объекта)

План границ объекта**Масштаб 1:2000****Используемые условные знаки и обозначения:**

- Граница объекта
- Граница кадастрового квартала
- Граница земельного участка, сведения о котором внесены в ЕГРН
- ⊙ 22 Характерная точка границы объекта землеустройства
- :483 Номер земельного участка, сведения о границах которого внесены в ЕГРН, в кадастровом квартале
- 47:29:0646002 Номер кадастрового квартала

Подпись _____ Дата " 28 " ноября 2018 г.

Место для оттиска печати (при наличии) лица,
составившего описание местоположения границ объекта







ОПИСАНИЕ МЕСТОПОЛОЖЕНИЯ ГРАНИЦ**Территориальная зона "И - зона объектов инженерной инфраструктуры"**

(наименование объекта)

План границ объекта

47:29:0656001

95
298**Масштаб 1:2000****Используемые условные знаки и обозначения:**

-  Граница объекта
-  Граница кадастрового квартала
-  Граница земельного участка, сведения о котором внесены в ЕГРН
-  22 Характерная точка границы объекта землеустройства
-  :483 Номер земельного участка, сведения о границах которого внесены в ЕГРН, в кадастровом квартале
-  47:29:0646002 Номер кадастрового квартала

Подпись _____ Дата " 28 " _____ ноября _____ 2018 г.

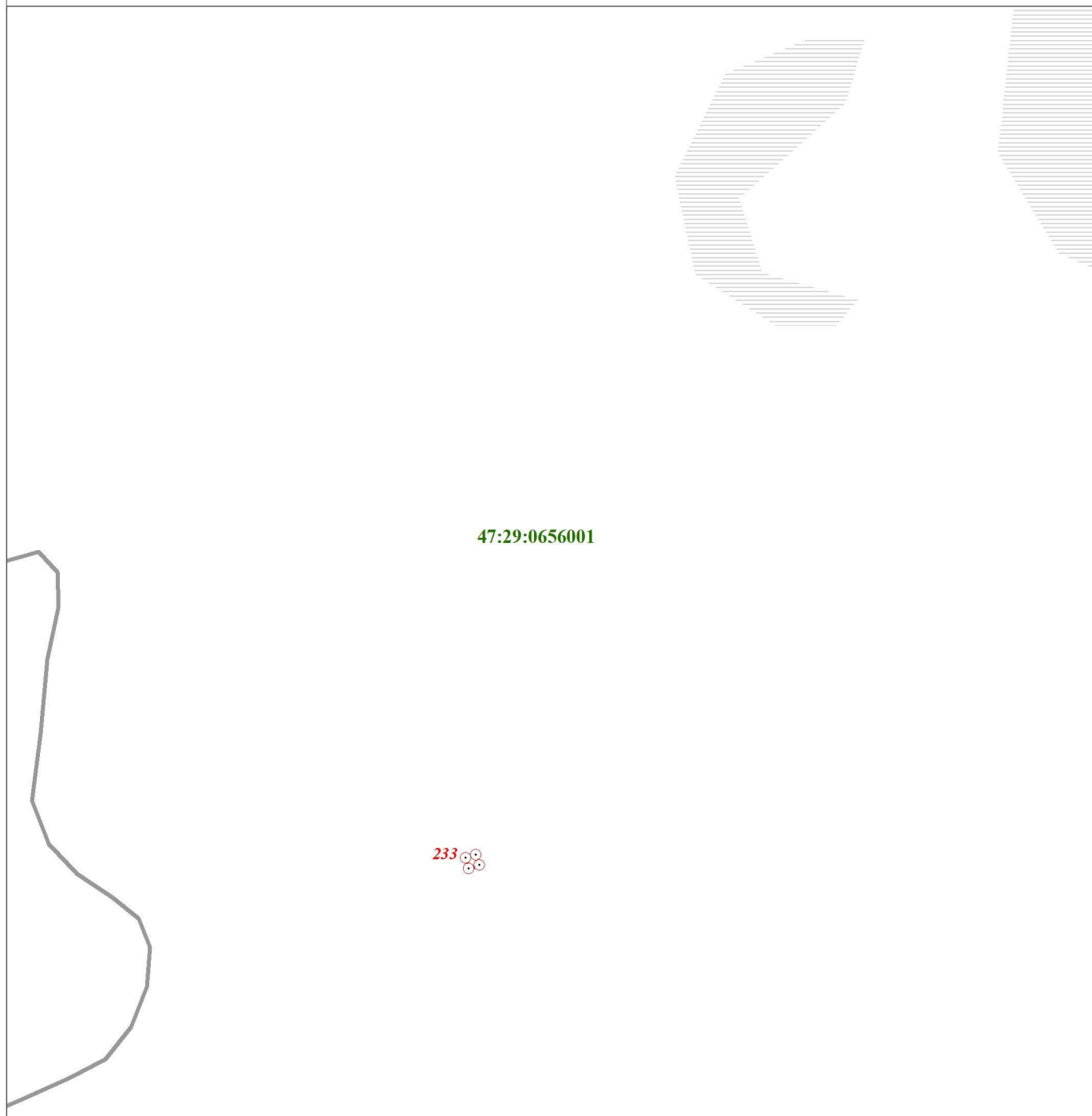
Место для оттиска печати (при наличии) лица,
составившего описание местоположения границ объекта

ОПИСАНИЕ МЕСТОПОЛОЖЕНИЯ ГРАНИЦ

Территориальная зона "И - зона объектов инженерной инфраструктуры"

(наименование объекта)

План границ объекта



Масштаб 1:2000

Используемые условные знаки и обозначения:

- Граница объекта
- Граница кадастрового квартала
- Граница земельного участка, сведения о котором внесены в ЕГРН
- ⊙ 22 Характерная точка границы объекта землеустройства
- ⊙ :483 Номер земельного участка, сведения о границах которого внесены в ЕГРН, в кадастровом квартале
- 47:29:0646002 Номер кадастрового квартала

Подпись _____ Дата " 28 " ноября 2018 г.

Место для оттиска печати (при наличии) лица,
составившего описание местоположения границ объекта

ОПИСАНИЕ МЕСТОПОЛОЖЕНИЯ ГРАНИЦ

Территориальная зона "И - зона объектов инженерной инфраструктуры"

(наименование объекта)

План границ объекта



Масштаб 1:2000

Используемые условные знаки и обозначения:

- Граница объекта
- Граница кадастрового квартала
- Граница земельного участка, сведения о котором внесены в ЕГРН
- 22 Характерная точка границы объекта землеустройства
- :483 Номер земельного участка, сведения о границах которого внесены в ЕГРН, в кадастровом квартале
- 47:29:0646002 Номер кадастрового квартала

Подпись _____ Дата " 28 " ноября 2018 г.

Место для оттиска печати (при наличии) лица,
составившего описание местоположения границ объекта

ОПИСАНИЕ МЕСТОПОЛОЖЕНИЯ ГРАНИЦ

Территориальная зона "И - зона объектов инженерной инфраструктуры"

(наименование объекта)

План границ объекта



Масштаб 1:2000

Используемые условные знаки и обозначения:

- Граница объекта
- Граница кадастрового квартала
- Граница земельного участка, сведения о котором внесены в ЕГРН
- ⊙ 22 Характерная точка границы объекта землеустройства
- ⊙ :483 Номер земельного участка, сведения о границах которого внесены в ЕГРН, в кадастровом квартале
- 47:29:0646002 Номер кадастрового квартала

Подпись _____ Дата " 28 " _____ ноября _____ 2018 г.

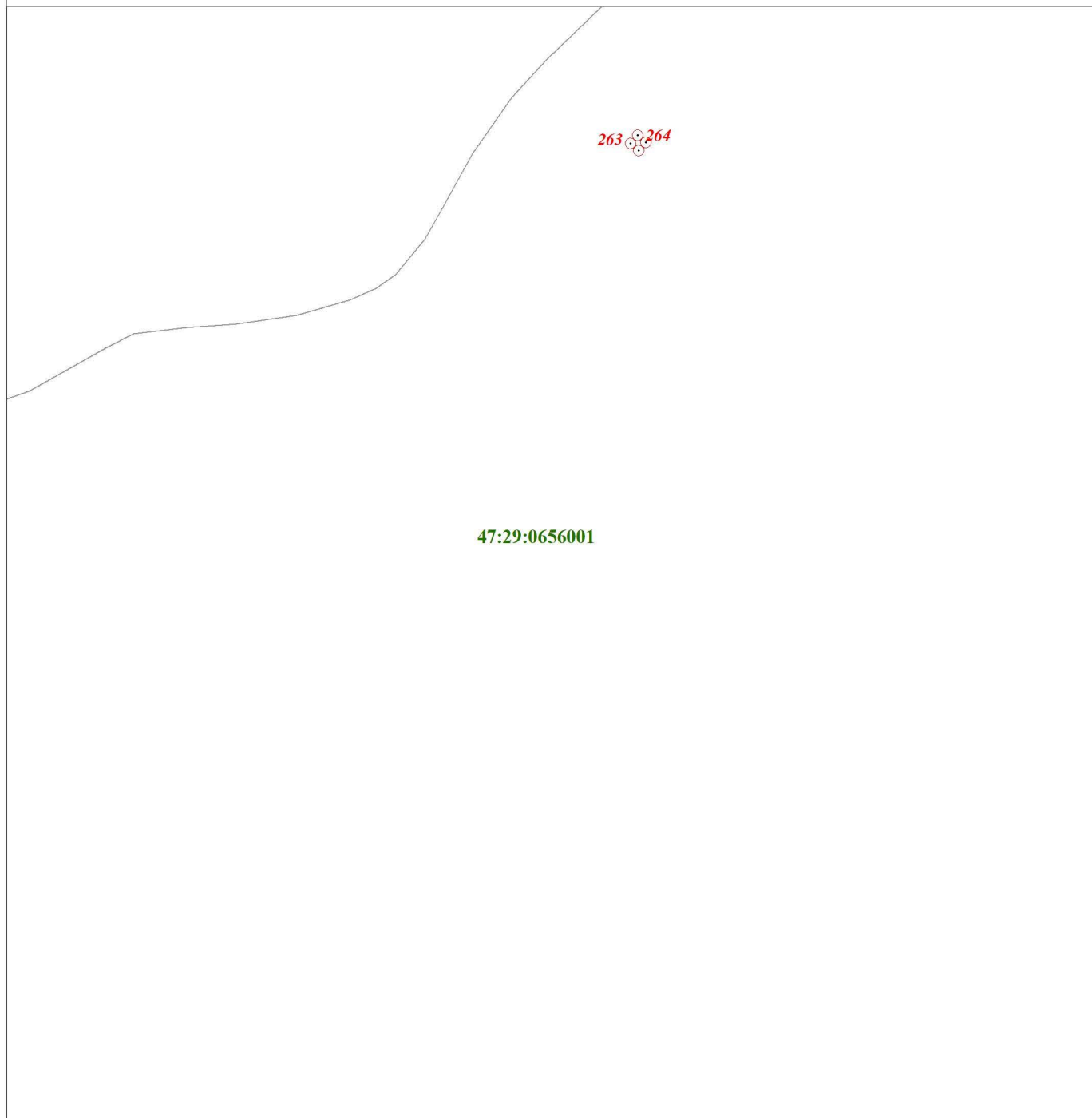
Место для оттиска печати (при наличии) лица,
составившего описание местоположения границ объекта

ОПИСАНИЕ МЕСТОПОЛОЖЕНИЯ ГРАНИЦ

Территориальная зона "И - зона объектов инженерной инфраструктуры"

(наименование объекта)

План границ объекта



Масштаб 1:2000

Используемые условные знаки и обозначения:

- Граница объекта
- Граница кадастрового квартала
- Граница земельного участка, сведения о котором внесены в ЕГРН
- ⊙ 22 Характерная точка границы объекта землеустройства
- :483 Номер земельного участка, сведения о границах которого внесены в ЕГРН, в кадастровом квартале
- 47:29:0646002 Номер кадастрового квартала

Подпись _____ Дата " 28 " ноября 2018 г.

Место для оттиска печати (при наличии) лица,
составившего описание местоположения границ объекта







ОПИСАНИЕ МЕСТОПОЛОЖЕНИЯ ГРАНИЦ**Территориальная зона "И - зона объектов инженерной инфраструктуры"**

(наименование объекта)

План границ объекта

47:29:0656001

**Масштаб 1:2000****Используемые условные знаки и обозначения:**

-  Граница объекта
-  Граница кадастрового квартала
-  Граница земельного участка, сведения о котором внесены в ЕГРН
-  Характерная точка границы объекта землеустройства
-  Номер земельного участка, сведения о границах которого внесены в ЕГРН, в кадастровом квартале
-  Номер кадастрового квартала

Подпись _____ Дата " 28 " _____ ноября _____ 2018 г.

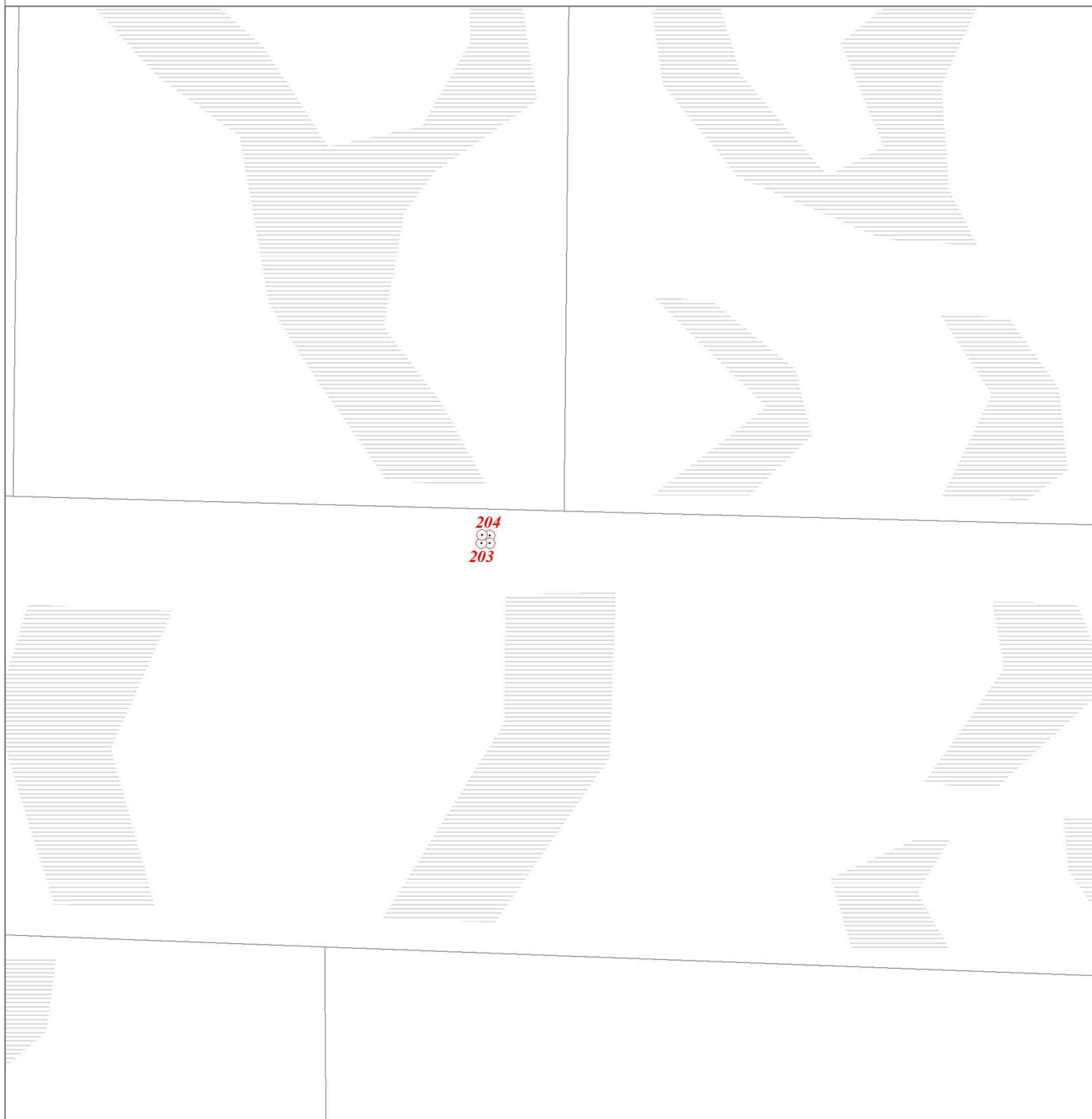
Место для оттиска печати (при наличии) лица,
составившего описание местоположения границ объекта

ОПИСАНИЕ МЕСТОПОЛОЖЕНИЯ ГРАНИЦ

Территориальная зона "И - зона объектов инженерной инфраструктуры"






(наименование объекта)

План границ объекта

204
203

Масштаб 1:2000

Используемые условные знаки и обозначения:

-  Граница объекта
-  Граница кадастрового квартала
-  Граница земельного участка, сведения о котором внесены в ЕГРН
-  22 Характерная точка границы объекта землеустройства
-  :483 Номер земельного участка, сведения о границах которого внесены в ЕГРН, в кадастровом квартале
- 47:29:0646002** Номер кадастрового квартала

Подпись _____ Дата " 28 " _____ ноября _____ 2018 г.

Место для оттиска печати (при наличии) лица,
составившего описание местоположения границ объекта

ОПИСАНИЕ МЕСТОПОЛОЖЕНИЯ ГРАНИЦ

Территориальная зона "И - зона объектов инженерной инфраструктуры"

(наименование объекта)

План границ объекта



Масштаб 1:2000

Используемые условные знаки и обозначения:

- Граница объекта
- Граница кадастрового квартала
- Граница земельного участка, сведения о котором внесены в ЕГРН
- ⊙ 22 Характерная точка границы объекта землеустройства
- ⊙ 483 Номер земельного участка, сведения о границах которого внесены в ЕГРН, в кадастровом квартале
- ⊙ 47:29:0646002 Номер кадастрового квартала

Подпись _____ Дата " 28 " ноября 2018 г.

Место для оттиска печати (при наличии) лица,
составившего описание местоположения границ объекта

ОПИСАНИЕ МЕСТОПОЛОЖЕНИЯ ГРАНИЦ

Территориальная зона "И - зона объектов инженерной инфраструктуры"

(наименование объекта)

План границ объекта



Масштаб 1:2000

Используемые условные знаки и обозначения:

- Граница объекта
- Граница кадастрового квартала
- Граница земельного участка, сведения о котором внесены в ЕГРН
- ⊙ 22 Характерная точка границы объекта землеустройства
- ⊙ :483 Номер земельного участка, сведения о границах которого внесены в ЕГРН, в кадастровом квартале
- 47:29:0646002 Номер кадастрового квартала

Подпись _____ Дата " 28 " ноября 2018 г.

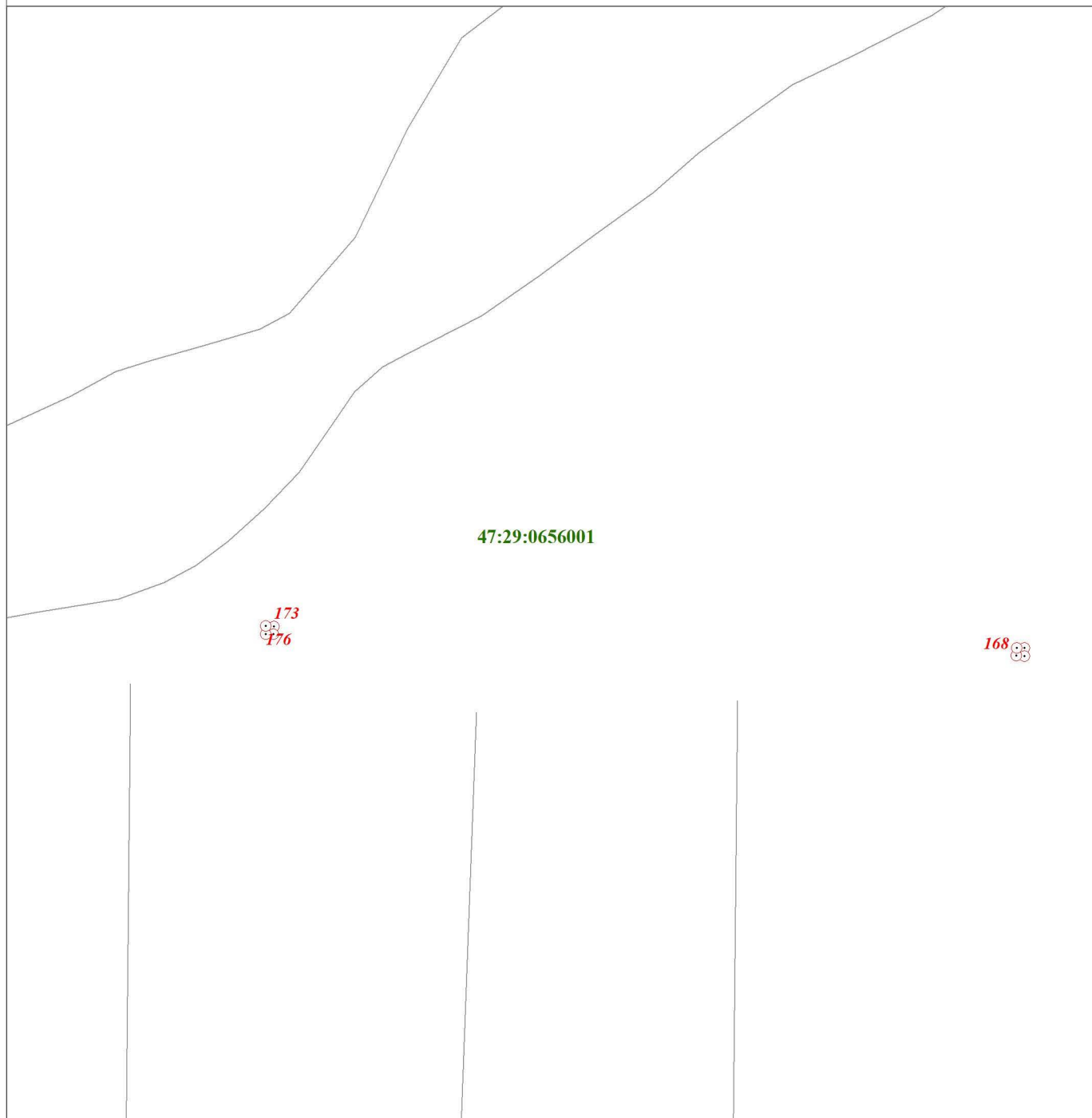
Место для оттиска печати (при наличии) лица,
составившего описание местоположения границ объекта

ОПИСАНИЕ МЕСТОПОЛОЖЕНИЯ ГРАНИЦ

Территориальная зона "И - зона объектов инженерной инфраструктуры"

(наименование объекта)

План границ объекта



Масштаб 1:2000

Используемые условные знаки и обозначения:

- Граница объекта
- Граница кадастрового квартала
- Граница земельного участка, сведения о котором внесены в ЕГРН
- 22 Характерная точка границы объекта землеустройства
- :483 Номер земельного участка, сведения о границах которого внесены в ЕГРН, в кадастровом квартале
- 47:29:0646002 Номер кадастрового квартала

Подпись _____ Дата " 28 " ноября 2018 г.

Место для оттиска печати (при наличии) лица,
составившего описание местоположения границ объекта

ОПИСАНИЕ МЕСТОПОЛОЖЕНИЯ ГРАНИЦ

Территориальная зона "И - зона объектов инженерной инфраструктуры"

(наименование объекта)







План границ объекта

47:29:0656001

64

Масштаб 1:2000

Используемые условные знаки и обозначения:

-  Граница объекта
-  Граница кадастрового квартала
-  Граница земельного участка, сведения о котором внесены в ЕГРН
-  Характерная точка границы объекта землеустройства
-  Номер земельного участка, сведения о границах которого внесены в ЕГРН, в кадастровом квартале
-  Номер кадастрового квартала

Подпись _____ Дата " 28 " _____ ноября _____ 2018 г.

Место для оттиска печати (при наличии) лица,
составившего описание местоположения границ объекта

ОПИСАНИЕ МЕСТОПОЛОЖЕНИЯ ГРАНИЦ

Территориальная зона "И - зона объектов инженерной инфраструктуры"

(наименование объекта)

План границ объекта



Масштаб 1:2000

Используемые условные знаки и обозначения:

- Граница объекта
- Граница кадастрового квартала
- Граница земельного участка, сведения о котором внесены в ЕГРН
- ⊙ 22 Характерная точка границы объекта землеустройства
- :483 Номер земельного участка, сведения о границах которого внесены в ЕГРН, в кадастровом квартале
- 47:29:0646002 Номер кадастрового квартала

Подпись _____ Дата " 28 " ноября 2018 г.

Место для оттиска печати (при наличии) лица,
составившего описание местоположения границ объекта

ОПИСАНИЕ МЕСТОПОЛОЖЕНИЯ ГРАНИЦ

Территориальная зона "И - зона объектов инженерной инфраструктуры"

(наименование объекта)

План границ объекта



Масштаб 1:2000

Используемые условные знаки и обозначения:

- Граница объекта
- - - Граница кадастрового квартала
- Граница земельного участка, сведения о котором внесены в ЕГРН
- ⊙ 22 Характерная точка границы объекта землеустройства
- ⊙ :483 Номер земельного участка, сведения о границах которого внесены в ЕГРН, в кадастровом квартале
- 47:29:0646002 Номер кадастрового квартала

Подпись _____ Дата " 28 " ноября 2018 г.

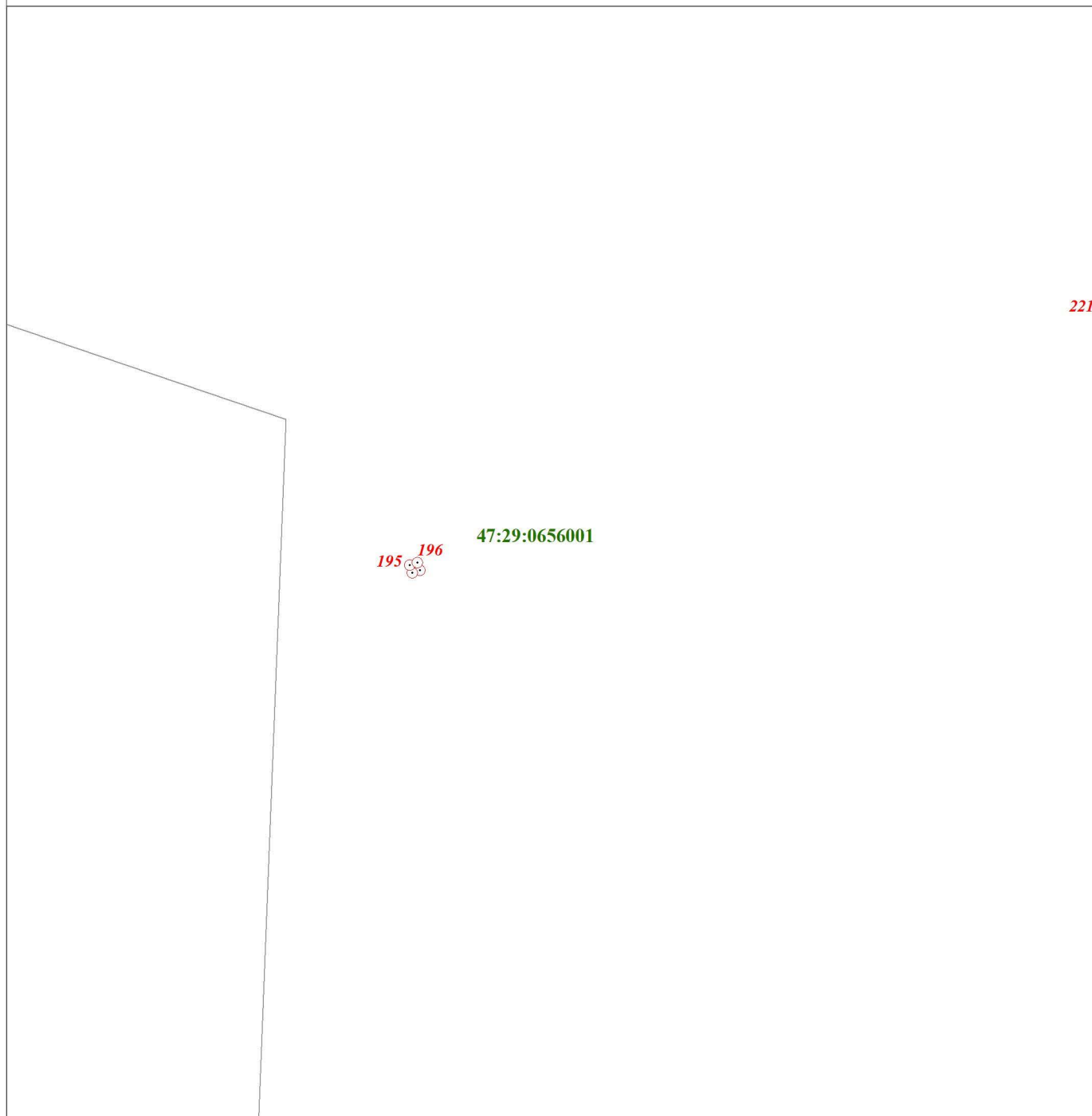
Место для оттиска печати (при наличии) лица,
составившего описание местоположения границ объекта

ОПИСАНИЕ МЕСТОПОЛОЖЕНИЯ ГРАНИЦ

Территориальная зона "И - зона объектов инженерной инфраструктуры"

(наименование объекта)

План границ объекта



Масштаб 1:2000

Используемые условные знаки и обозначения:

- Граница объекта
- Граница кадастрового квартала
- Граница земельного участка, сведения о котором внесены в ЕГРН
- 22 Характерная точка границы объекта землеустройства
- 483 Номер земельного участка, сведения о границах которого внесены в ЕГРН, в кадастровом квартале
- 47:29:0646002 Номер кадастрового квартала

Подпись _____ Дата " 28 " ноября 2018 г.

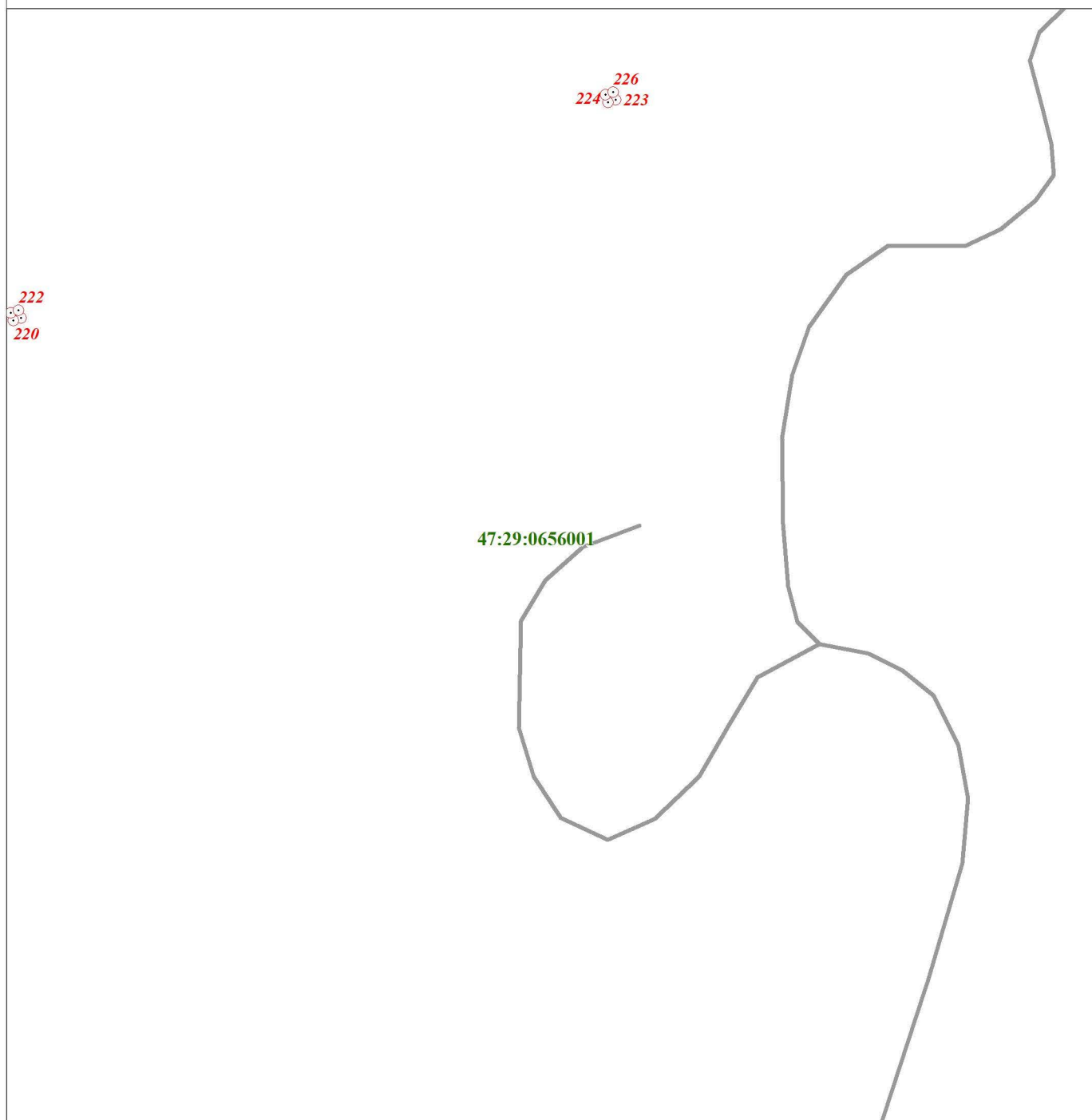
Место для оттиска печати (при наличии) лица,
составившего описание местоположения границ объекта

ОПИСАНИЕ МЕСТОПОЛОЖЕНИЯ ГРАНИЦ

Территориальная зона "И - зона объектов инженерной инфраструктуры"

(наименование объекта)

План границ объекта



Масштаб 1:2000

Используемые условные знаки и обозначения:

- Граница объекта
- Граница кадастрового квартала
- Граница земельного участка, сведения о котором внесены в ЕГРН
- ⊙ 22 Характерная точка границы объекта землеустройства
- :483 Номер земельного участка, сведения о границах которого внесены в ЕГРН, в кадастровом квартале
- 47:29:0646002 Номер кадастрового квартала

Подпись _____ Дата " 28 " ноября 2018 г.


Место для оттиска печати (при наличии) лица,
составившего описание местоположения границ объекта

ОПИСАНИЕ МЕСТОПОЛОЖЕНИЯ ГРАНИЦ

Территориальная зона "И - зона объектов инженерной инфраструктуры"

(наименование объекта)

План границ объекта



Масштаб 1:2000

Используемые условные знаки и обозначения:

- Граница объекта
- Граница кадастрового квартала
- Граница земельного участка, сведения о котором внесены в ЕГРН
- ⊙ 22 Характерная точка границы объекта землеустройства
- ⊙ :483 Номер земельного участка, сведения о границах которого внесены в ЕГРН, в кадастровом квартале
- 47:29:0646002 Номер кадастрового квартала

Подпись _____ Дата " 28 " ноября 2018 г.


Место для оттиска печати (при наличии) лица,
составившего описание местоположения границ объекта

ОПИСАНИЕ МЕСТОПОЛОЖЕНИЯ ГРАНИЦ

Территориальная зона "И - зона объектов инженерной инфраструктуры"

(наименование объекта)

План границ объекта



Масштаб 1:2000

Используемые условные знаки и обозначения:

- Граница объекта
- Граница кадастрового квартала
- Граница земельного участка, сведения о котором внесены в ЕГРН
- ⊙ 22 Характерная точка границы объекта землеустройства
- :483 Номер земельного участка, сведения о границах которого внесены в ЕГРН, в кадастровом квартале
- 47:29:0646002 Номер кадастрового квартала

Подпись _____ Дата " 28 " ноября 2018 г.

Место для оттиска печати (при наличии) лица,
составившего описание местоположения границ объекта

ОПИСАНИЕ МЕСТОПОЛОЖЕНИЯ ГРАНИЦ

Территориальная зона "И - зона объектов инженерной инфраструктуры"

(наименование объекта)

План границ объекта

47:29:0656001

8372

:33706(2) :33706(2)

:33706(2) :33706(2)

:33706(2)

Масштаб 1:2000

Используемые условные знаки и обозначения:

- Граница объекта
- Граница кадастрового квартала
- Граница земельного участка, сведения о котором внесены в ЕГРН
- ⊙ 22 Характерная точка границы объекта землеустройства
- :483 Номер земельного участка, сведения о границах которого внесены в ЕГРН, в кадастровом квартале
- 47:29:0646002 Номер кадастрового квартала

Подпись _____ Дата " 28 " ноября 2018 г.

Место для оттиска печати (при наличии) лица,
составившего описание местоположения границ объекта

ОПИСАНИЕ МЕСТОПОЛОЖЕНИЯ ГРАНИЦ

Территориальная зона "И - зона объектов инженерной инфраструктуры"

(наименование объекта)

План границ объекта

47:29:0656001

160
⊗

:33706(2)

:33706(2)

:33706(2)

:33706(2)

:33706(2)

Масштаб 1:2000

Используемые условные знаки и обозначения:

- Граница объекта
- Граница кадастрового квартала
- Граница земельного участка, сведения о котором внесены в ЕГРН
- ⊗ 22 Характерная точка границы объекта землеустройства
- ⊙ :483 Номер земельного участка, сведения о границах которого внесены в ЕГРН, в кадастровом квартале
- 47:29:0646002 Номер кадастрового квартала

Подпись _____ Дата " 28 " _____ ноября _____ 2018 г.


Место для оттиска печати (при наличии) лица,
составившего описание местоположения границ объекта

ОПИСАНИЕ МЕСТОПОЛОЖЕНИЯ ГРАНИЦ

Территориальная зона "И - зона объектов инженерной инфраструктуры"

(наименование объекта)

План границ объекта



Масштаб 1:2000

Используемые условные знаки и обозначения:

- Граница объекта
- Граница кадастрового квартала
- Граница земельного участка, сведения о котором внесены в ЕГРН
- ⊙ 22 Характерная точка границы объекта землеустройства
- ⊙ :483 Номер земельного участка, сведения о границах которого внесены в ЕГРН, в кадастровом квартале
- 47:29:0646002 Номер кадастрового квартала

Подпись _____ Дата " 28 " ноября 2018 г.

Место для оттиска печати (при наличии) лица,
составившего описание местоположения границ объекта

ОПИСАНИЕ МЕСТОПОЛОЖЕНИЯ ГРАНИЦ

Территориальная зона "И - зона объектов инженерной инфраструктуры"

(наименование объекта)

План границ объекта

47:29:0656001

132
88
131

:33706(2)

:33706(2)







:33706(2)

:33706(2)

:33706(2)

Масштаб 1:2000

Используемые условные знаки и обозначения:

-  Граница объекта
-  Граница кадастрового квартала
-  Граница земельного участка, сведения о котором внесены в ЕГРН
-  22 Характерная точка границы объекта землеустройства
-  :483 Номер земельного участка, сведения о границах которого внесены в ЕГРН, в кадастровом квартале
-  47:29:0646002 Номер кадастрового квартала

Подпись _____ Дата " 28 " _____ ноября _____ 2018 г.


Место для оттиска печати (при наличии) лица,
составившего описание местоположения границ объекта

ОПИСАНИЕ МЕСТОПОЛОЖЕНИЯ ГРАНИЦ

Территориальная зона "И - зона объектов инженерной инфраструктуры"

(наименование объекта)

План границ объекта



Масштаб 1:2000

Используемые условные знаки и обозначения:

- Граница объекта
- Граница кадастрового квартала
- Граница земельного участка, сведения о котором внесены в ЕГРН
- ⊙ 22 Характерная точка границы объекта землеустройства
- :483 Номер земельного участка, сведения о границах которого внесены в ЕГРН, в кадастровом квартале
- 47:29:0646002 Номер кадастрового квартала

Подпись _____ Дата " 28 " ноября 2018 г.

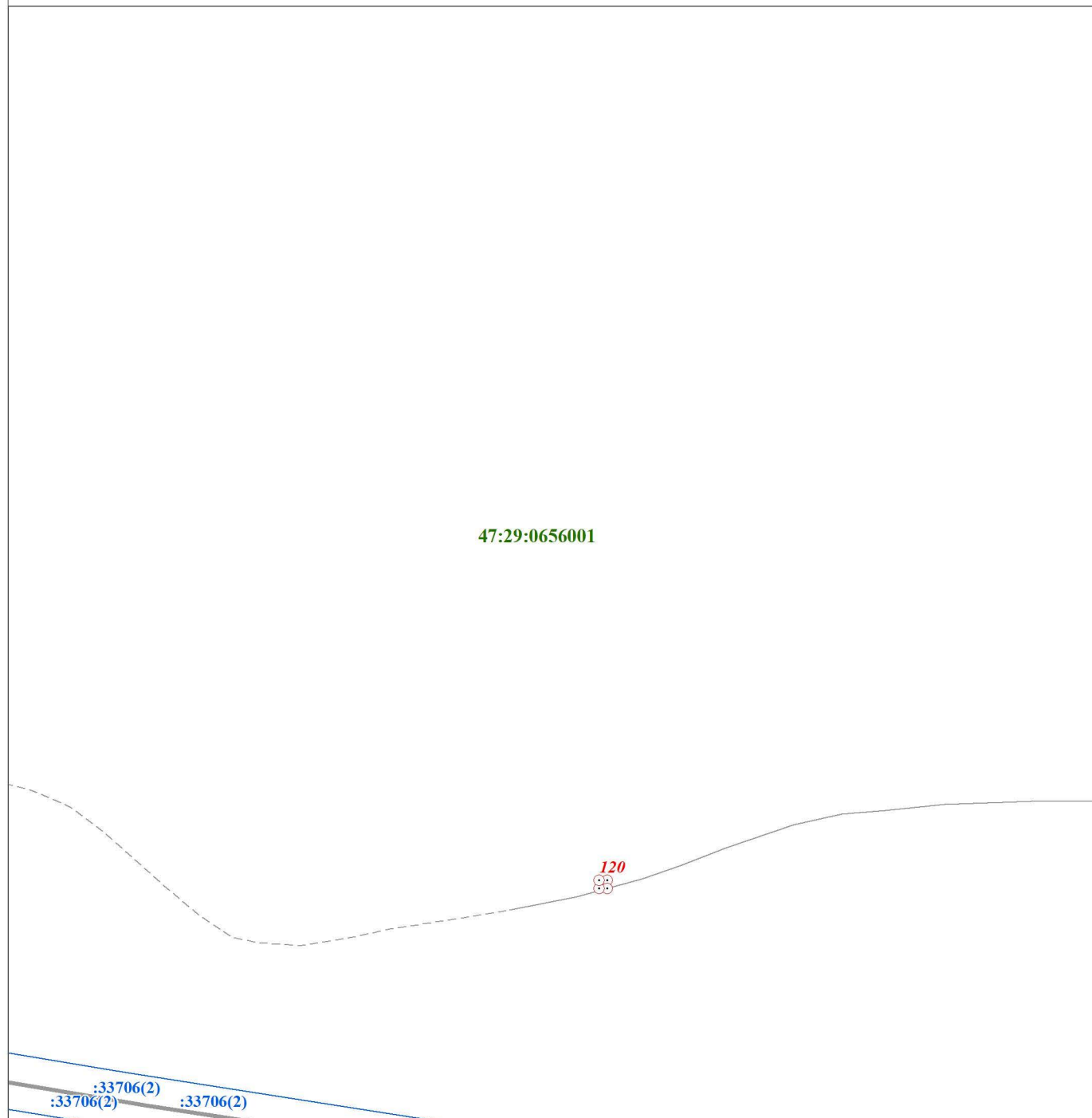
Место для оттиска печати (при наличии) лица,
составившего описание местоположения границ объекта

ОПИСАНИЕ МЕСТОПОЛОЖЕНИЯ ГРАНИЦ

Территориальная зона "И - зона объектов инженерной инфраструктуры"

(наименование объекта)

План границ объекта



Масштаб 1:2000

Используемые условные знаки и обозначения:

- Граница объекта
- Граница кадастрового квартала
- Граница земельного участка, сведения о котором внесены в ЕГРН
- 22 Характерная точка границы объекта землеустройства
- :483 Номер земельного участка, сведения о границах которого внесены в ЕГРН, в кадастровом квартале
- 47:29:0646002 Номер кадастрового квартала

Подпись _____ Дата " 28 " ноября 2018 г.

Место для оттиска печати (при наличии) лица,
составившего описание местоположения границ объекта

ОПИСАНИЕ МЕСТОПОЛОЖЕНИЯ ГРАНИЦ

Территориальная зона "И - зона объектов инженерной инфраструктуры"

(наименование объекта)

План границ объекта



Масштаб 1:2000

Используемые условные знаки и обозначения:

- Граница объекта
- Граница кадастрового квартала
- Граница земельного участка, сведения о котором внесены в ЕГРН
- ⊙ 22 Характерная точка границы объекта землеустройства
- :483 Номер земельного участка, сведения о границах которого внесены в ЕГРН, в кадастровом квартале
- 47:29:0646002 Номер кадастрового квартала

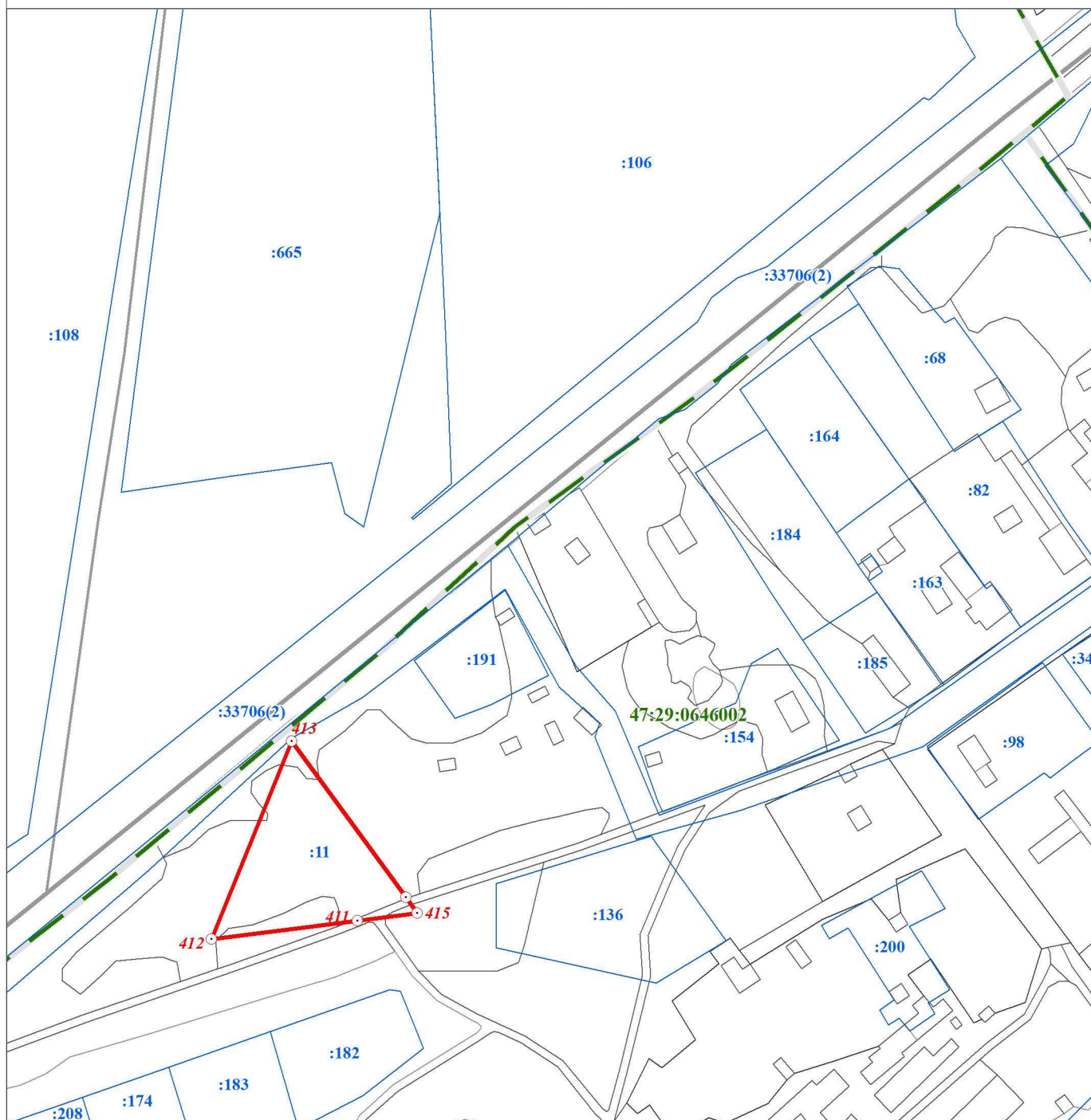
Подпись _____ Дата " 28 " ноября 2018 г.

Место для оттиска печати (при наличии) лица,
составившего описание местоположения границ объекта

ОПИСАНИЕ МЕСТОПОЛОЖЕНИЯ ГРАНИЦ

Территориальная зона "И - зона объектов инженерной инфраструктуры"

(наименование объекта)

План границ объекта

Масштаб 1:2000

Используемые условные знаки и обозначения:

- Граница объекта
- - - Граница кадастрового квартала
- Граница земельного участка, сведения о котором внесены в ЕГРН
- ⊙ 22 Характерная точка границы объекта землеустройства
- ⊙ :483 Номер земельного участка, сведения о границах которого внесены в ЕГРН, в кадастровом квартале
- 47:29:0646002 Номер кадастрового квартала

Подпись _____ Дата " 28 " ноября 2018 г.

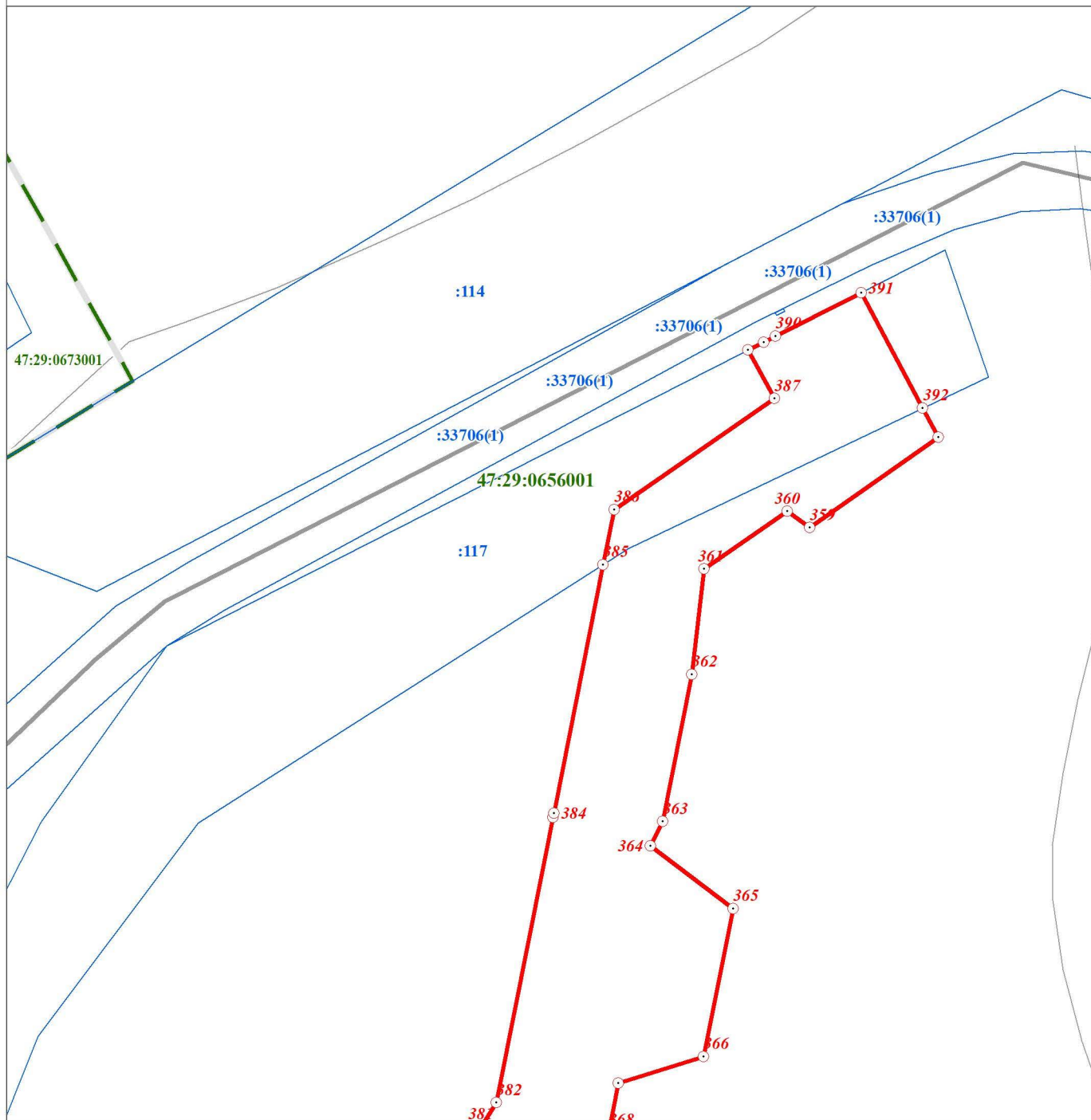
Место для оттиска печати (при наличии) лица,
составившего описание местоположения границ объекта

ОПИСАНИЕ МЕСТОПОЛОЖЕНИЯ ГРАНИЦ

Территориальная зона "И - зона объектов инженерной инфраструктуры"

(наименование объекта)

План границ объекта



Масштаб 1:2000

Используемые условные знаки и обозначения:

- Граница объекта
- Граница кадастрового квартала
- Граница земельного участка, сведения о котором внесены в ЕГРН
- 22 Характерная точка границы объекта землеустройства
- :483 Номер земельного участка, сведения о границах которого внесены в ЕГРН, в кадастровом квартале
- 47:29:0646002 Номер кадастрового квартала

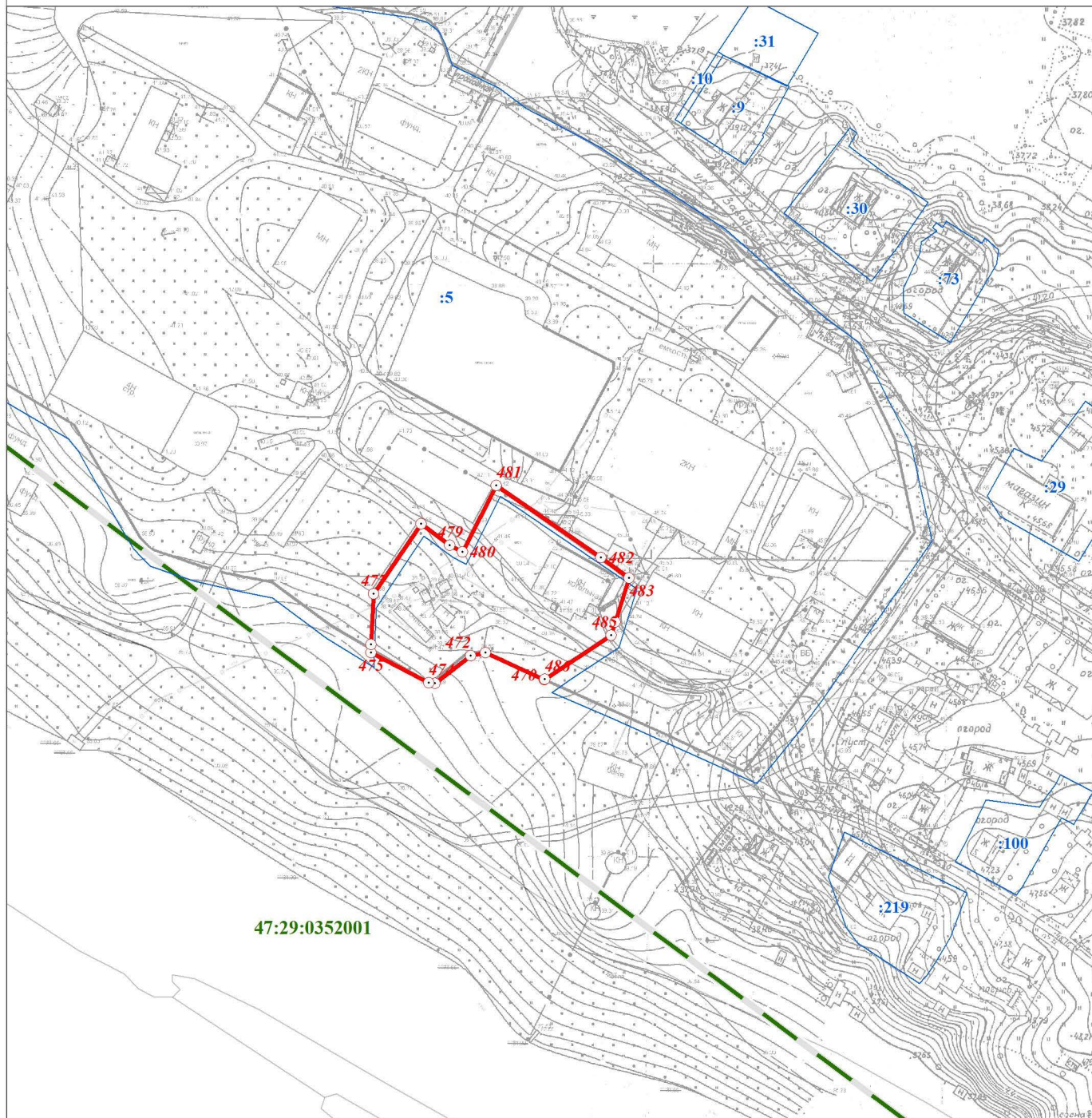
Подпись _____ Дата " 28 " ноября 2018 г.

Место для оттиска печати (при наличии) лица,
составившего описание местоположения границ объекта

ОПИСАНИЕ МЕСТОПОЛОЖЕНИЯ ГРАНИЦ

Территориальная зона "И - зона объектов инженерной инфраструктуры"

(наименование объекта)

План границ объекта

Масштаб 1:2000

Используемые условные знаки и обозначения:

- Граница объекта
- - - Граница кадастрового квартала
- Граница земельного участка, сведения о котором внесены в ЕГРН
- ⊙ 22 Характерная точка границы объекта землеустройства
- ⊙ :483 Номер земельного участка, сведения о границах которого внесены в ЕГРН, в кадастровом квартале
- 47:29:0646002 Номер кадастрового квартала

Подпись _____ Дата " 28 " ноября 2018 г.

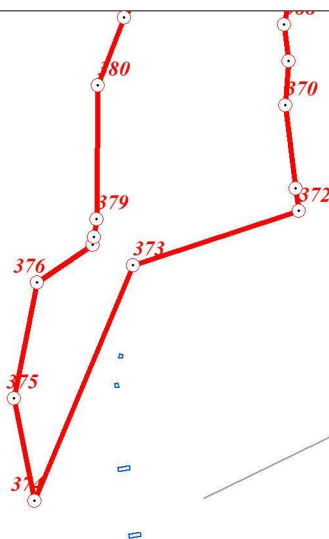
Место для оттиска печати (при наличии) лица,
составившего описание местоположения границ объекта

ОПИСАНИЕ МЕСТОПОЛОЖЕНИЯ ГРАНИЦ

Территориальная зона "И - зона объектов инженерной инфраструктуры"

(наименование объекта)

План границ объекта



47:29:0656001

Масштаб 1:2000

Используемые условные знаки и обозначения:

- Граница объекта
- - - Граница кадастрового квартала
- Граница земельного участка, сведения о котором внесены в ЕГРН
- 22 Характерная точка границы объекта землеустройства
- :483 Номер земельного участка, сведения о границах которого внесены в ЕГРН, в кадастровом квартале
- 47:29:0646002 Номер кадастрового квартала

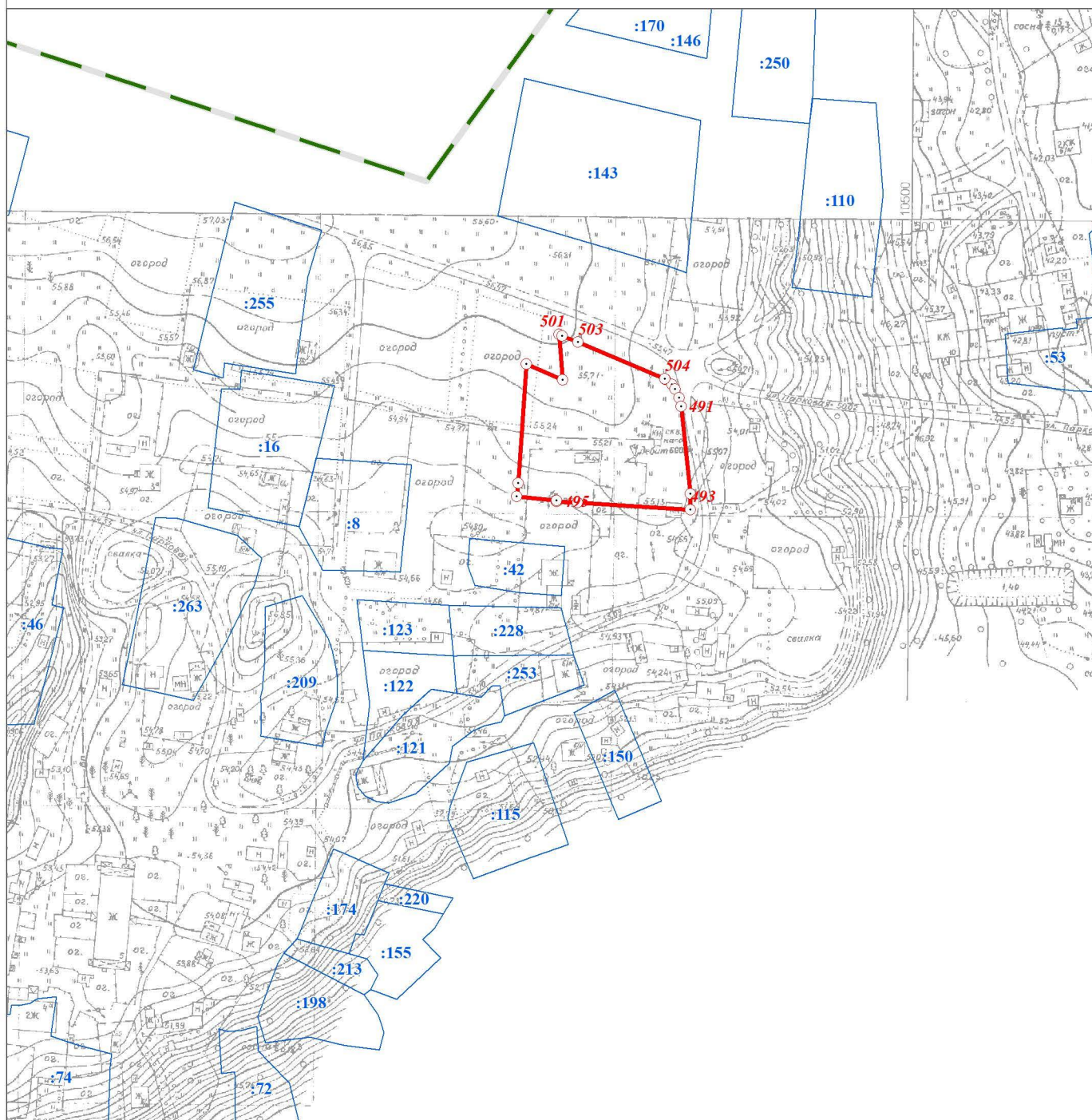
Подпись _____ Дата " 28 " ноября 2018 г.

Место для оттиска печати (при наличии) лица,
составившего описание местоположения границ объекта

ОПИСАНИЕ МЕСТОПОЛОЖЕНИЯ ГРАНИЦ

Территориальная зона "И - зона объектов инженерной инфраструктуры"

(наименование объекта)

План границ объекта

Масштаб 1:2000

Используемые условные знаки и обозначения:

- Граница объекта
- Граница кадастрового квартала
- Граница земельного участка, сведения о котором внесены в ЕГРН
- ⊙ **22** Характерная точка границы объекта землеустройства
- ⊙ **:483** Номер земельного участка, сведения о границах которого внесены в ЕГРН, в кадастровом квартале
- ⊙ **47:29:0646002** Номер кадастрового квартала

Подпись _____ Дата " 28 " ноября 2018 г.

Место для оттиска печати (при наличии) лица,
составившего описание местоположения границ объекта

Текстовое описание местоположения границы территориальной зоны "И - зона объектов инженерной инфраструктуры"		
Прохождение границы		Описание прохождения границы
от точки	до точки	
1	2	3
Часть №1		
1	2	-
2	3	по границе земельного участка с кадастровым номером 47:29:0354001:129
3	5	-
5	7	по границе земельного участка с кадастровым номером 47:29:0354001:129
7	8	по границе земельного участка с кадастровым номером 47:29:0354001:129
8	1	-
Часть №2		
10	13	по границе земельного участка с кадастровым номером 47:29:0352001:777
13	10	по границе земельного участка с кадастровым номером 47:29:0352001:777
Часть №3		
14	16	-
16	47	по границе земельного участка с кадастровым номером 47:29:0352001:832
47	48	-
50	66	по границе земельного участка с кадастровым номером 47:29:0352001:824
66	67	по границе земельного участка с кадастровым номером 47:29:0352001:824
67	68	по границе земельного участка с кадастровым номером 47:29:0352001:786
68	71	-
71	81	по границе земельного участка с кадастровым номером 47:29:0352001:831
81	14	-
Часть №4		
83	88	-
88	89	по границе земельного участка с кадастровым номером 47:29:0352001:825
89	93	-
93	94	по границе земельного участка с кадастровым номером 47:29:0352001:825
94	97	-
97	99	по границе земельного участка с кадастровым номером 47:29:0352001:832
99	100	-
100	102	по границе земельного участка с кадастровым номером 47:29:0352001:826
102	104	-
104	106	по границе земельного участка с кадастровым номером 47:29:0352001:826
106	83	-
Часть №5		
113	116	по границе земельного участка с кадастровым номером 47:29:0656001:488
116	113	-
117	120	по границе земельного участка с кадастровым номером 47:29:0656001:487
120	117	-
121	124	по границе земельного участка с кадастровым номером 47:29:0656001:486
124	121	-
125	128	по границе земельного участка с кадастровым номером 47:29:0656001:485
128	125	-
129	132	по границе земельного участка с кадастровым номером 47:29:0656001:484

Текстовое описание местоположения границы территориальной зоны "И - зона объектов инженерной инфраструктуры"		
Прохождение границы		Описание прохождения границы
от точки	до точки	
1	2	3
132	129	-
133	136	по границе земельного участка с кадастровым номером 47:29:0656001:447
136	133	-
137	140	по границе земельного участка с кадастровым номером 47:29:0656001:483
140	137	-
141	144	по границе земельного участка с кадастровым номером 47:29:0656001:446
144	141	-
145	148	по границе земельного участка с кадастровым номером 47:29:0656001:482
148	145	-
149	152	по границе земельного участка с кадастровым номером 47:29:0656001:445
152	149	-
153	156	по границе земельного участка с кадастровым номером 47:29:0656001:444
156	153	-
157	160	по границе земельного участка с кадастровым номером 47:29:0656001:481
160	157	-
161	164	по границе земельного участка с кадастровым номером 47:29:0656001:443
164	161	-
165	168	по границе земельного участка с кадастровым номером 47:29:0656001:442
168	165	-
169	172	по границе земельного участка с кадастровым номером 47:29:0656001:480
172	169	-
173	176	по границе земельного участка с кадастровым номером 47:29:0656001:441
176	173	-
177	180	по границе земельного участка с кадастровым номером 47:29:0656001:479
180	177	-
181	184	по границе земельного участка с кадастровым номером 47:29:0656001:440
184	181	-
185	188	по границе земельного участка с кадастровым номером 47:29:0656001:439
188	185	-
189	192	по границе земельного участка с кадастровым номером 47:29:0656001:478
192	189	-

Текстовое описание местоположения границы территориальной зоны "И - зона объектов инженерной инфраструктуры"		
Прохождение границы		Описание прохождения границы
от точки	до точки	
1	2	3
193	196	по границе земельного участка с кадастровым номером 47:29:0656001:448
196	193	по границе земельного участка с кадастровым номером 47:29:0656001:448
197	200	по границе земельного участка с кадастровым номером 47:29:0656001:438
200	197	-
201	204	по границе земельного участка с кадастровым номером 47:29:0656001:437
204	201	-
205	218	по границе земельного участка с кадастровым номером 47:29:0656001:477
218	205	по границе земельного участка с кадастровым номером 47:29:0656001:477
219	222	по границе земельного участка с кадастровым номером 47:29:0656001:449
222	219	по границе земельного участка с кадастровым номером 47:29:0656001:449
223	226	по границе земельного участка с кадастровым номером 47:29:0656001:450
226	223	по границе земельного участка с кадастровым номером 47:29:0656001:450
227	230	по границе земельного участка с кадастровым номером 47:29:0656001:476
230	227	-
231	234	по границе земельного участка с кадастровым номером 47:29:0656001:451
234	231	по границе земельного участка с кадастровым номером 47:29:0656001:451
235	238	по границе земельного участка с кадастровым номером 47:29:0656001:475
238	235	-
239	242	по границе земельного участка с кадастровым номером 47:29:0656001:452
242	239	по границе земельного участка с кадастровым номером 47:29:0656001:452
243	256	по границе земельного участка с кадастровым номером 47:29:0656001:453
256	243	по границе земельного участка с кадастровым номером 47:29:0656001:453
257	260	по границе земельного участка с кадастровым номером 47:29:0656001:455
260	257	по границе земельного участка с кадастровым номером 47:29:0656001:455
261	264	по границе земельного участка с кадастровым номером 47:29:0656001:474
264	261	-
265	268	по границе земельного участка с кадастровым номером 47:29:0656001:456
268	265	по границе земельного участка с кадастровым номером 47:29:0656001:456
269	272	по границе земельного участка с кадастровым номером 47:29:0656001:457
272	269	по границе земельного участка с кадастровым номером 47:29:0656001:457
273	276	по границе земельного участка с кадастровым номером 47:29:0656001:458
276	273	по границе земельного участка с кадастровым номером 47:29:0656001:458

Текстовое описание местоположения границы территориальной зоны "И - зона объектов инженерной инфраструктуры"		
Прохождение границы		Описание прохождения границы
от точки	до точки	
1	2	3
277	280	по границе земельного участка с кадастровым номером 47:29:0656001:459
280	277	по границе земельного участка с кадастровым номером 47:29:0656001:459
281	284	по границе земельного участка с кадастровым номером 47:29:0656001:472
284	281	-
285	298	по границе земельного участка с кадастровым номером 47:29:0656001:473
298	285	по границе земельного участка с кадастровым номером 47:29:0656001:473
299	302	по границе земельного участка с кадастровым номером 47:29:0656001:471
302	299	-
303	306	по границе земельного участка с кадастровым номером 47:29:0656001:470
306	303	-
307	310	по границе земельного участка с кадастровым номером 47:29:0656001:469
310	307	-
311	314	по границе земельного участка с кадастровым номером 47:29:0656001:468
314	311	-
315	318	по границе земельного участка с кадастровым номером 47:29:0656001:467
318	315	-
319	322	по границе земельного участка с кадастровым номером 47:29:0656001:466
322	319	по границе земельного участка с кадастровым номером 47:29:0656001:466
323	326	по границе земельного участка с кадастровым номером 47:29:0656001:460
326	323	по границе земельного участка с кадастровым номером 47:29:0656001:460
327	330	по границе земельного участка с кадастровым номером 47:29:0656001:465
330	327	-
331	334	по границе земельного участка с кадастровым номером 47:29:0656001:464
334	331	-
335	338	по границе земельного участка с кадастровым номером 47:29:0656001:463
338	335	-
339	342	по границе земельного участка с кадастровым номером 47:29:0656001:462
342	339	-
343	357	по границе земельного участка с кадастровым номером 47:29:0656001:461
357	343	по границе земельного участка с кадастровым номером 47:29:0656001:461
Часть №6		
358	391	-

Текстовое описание местоположения границы территориальной зоны "И - зона объектов инженерной инфраструктуры"		
Прохождение границы		Описание прохождения границы
от точки	до точки	
1	2	3
391	391	-
392	392	-
392	358	-
Часть №7		
393	400	-
400	400	-
401	406	-
406	393	-
Часть №8		
407	410	-
410	407	-
Часть №9		
411	412	-
412	413	по границе земельного участка с кадастровым номером 47:29:0646002:11
413	411	-
Часть №10		
416	419	-
419	416	-
Часть №11		
420	441	-
441	420	-
Часть №12		
442	445	-
445	442	-
Часть №13		
446	456	-
456	446	-
Часть №14		
457	465	-
465	457	-
Часть №15		
466	469	-
469	466	-
Часть №16		
470	486	-
486	470	-
Часть №17		
487	488	-
488	488	-
489	492	-
492	492	-
493	504	-
504	487	-

Текстовое описание местоположения границы территориальной зоны "И - зона объектов инженерной инфраструктуры"		
Прохождение границы		Описание прохождения границы
от точки	до точки	
1	2	3
Часть №18		
505	522	-
522	505	-
Часть №19		
523	534	по границе земельного участка с кадастровым номером 47:29:0323002:327
534	523	по границе земельного участка с кадастровым номером 47:29:0323002:327
Часть №20		
535	537	-
537	539	по границе земельного участка с кадастровым номером 47:29:0352001:210
539	541	-
541	548	по границе земельного участка с кадастровым номером 47:29:0352001:210
548	552	-
552	559	по границе земельного участка с кадастровым номером 47:29:0352001:210
559	535	-
Часть №21		
561	567	-
567	567	-
568	593	-
593	561	-
Часть №22		
594	597	-
597	594	-
Часть №23		
598	603	-
603	603	-
604	610	-
610	610	-
611	611	-
611	598	-
Часть №24		
612	620	-
620	612	-
Часть №25		
621	631	-
631	621	-
Часть №26		
632	635	-
635	632	-
Часть №27		
636	641	-
641	636	-
Часть №28		
642	645	-
645	642	-

Текстовое описание местоположения границы территориальной зоны "И - зона объектов инженерной инфраструктуры"		
Прохождение границы		Описание прохождения границы
от точки	до точки	
1	2	3
Часть №29		
646	651	-
651	651	-
652	654	-
654	646	-
Часть №30		
655	660	-
660	655	-
Часть №31		
661	667	-
667	661	-
Часть №32		
668	675	-
675	668	-
Часть №33		
676	687	-
687	676	-
Часть №34		
688	691	-
691	688	-
Часть №35		
692	700	-
700	692	-
Часть №36		
701	710	по границе земельного участка с кадастровым номером 47:29:0354001:175
710	701	по границе земельного участка с кадастровым номером 47:29:0354001:175
Часть №37		
711	713	по границе земельного участка с кадастровым номером 47:29:0354001:163
713	714	-
714	714	по границе земельного участка с кадастровым номером 47:29:0000000:33539
715	711	-
Часть №38		
716	719	по границе земельного участка с кадастровым номером 47:29:0354001:161
719	716	по границе земельного участка с кадастровым номером 47:29:0354001:161
Часть №39		
720	725	по границе земельного участка с кадастровым номером 47:29:0354001:232
725	720	по границе земельного участка с кадастровым номером 47:29:0354001:232