2. Сведения о характерных точках границ объекта					
Обозначение характерных точек границ	**Координаты, м**		**Метод определения координат характерной точки**	**Средняя квадратическая погрешность положения характерной точки (Mt), м**	**Описание обозначения точки на местности (при наличии)**
	X	**Y**			
1	**2**	**3**	**4**	**5**	**6**
4038	524022.70	3227186.22	Геодезический метод	0.1	-
4039	524025.95	3227187.18	Геодезический метод	0.1	-
4040	524028.09	3227188.58	Геодезический метод	0.1	-
4041	524029.50	3227191.17	Геодезический метод	0.1	-
4042	524030.53	3227194.05	Геодезический метод	0.1	-
4012	524031.12	3227197.75	Геодезический метод	0.1	-
4043	524298.03	3226675.72	Геодезический метод	0.1	-
4044	524295.68	3226679.31	Геодезический метод	0.1	-
4045	524292.00	3226684.13	Геодезический метод	0.1	-
4046	524288.51	3226688.66	Геодезический метод	0.1	-
4047	524284.83	3226691.88	Геодезический метод	0.1	-
4048	524281.81	3226693.11	Геодезический метод	0.1	-
4049	524277.66	3226693.11	Геодезический метод	0.1	-
4050	524273.89	3226692.07	Геодезический метод	0.1	-
4051	524272.57	3226691.41	Геодезический метод	0.1	-
4052	524272.29	3226689.90	Геодезический метод	0.1	-
4053	524272.67	3226688.77	Геодезический метод	0.1	-
4054	524274.18	3226687.63	Геодезический метод	0.1	-
4055	524279.36	3226686.97	Геодезический метод	0.1	-
4056	524283.32	3226685.17	Геодезический метод	0.1	-
4057	524287.66	3226681.39	Геодезический метод	0.1	-
4058	524290.30	3226677.52	Геодезический метод	0.1	-
4059	524292.38	3226675.35	Геодезический метод	0.1	-
4060	524293.98	3226674.69	Геодезический метод	0.1	-
4061	524294.92	3226674.68	Геодезический метод	0.1	-
4062	524296.05	3226674.40	Геодезический метод	0.1	-

2. Сведения о характерных точках границ объекта					
Обозначение характерных точек границ	**Координаты, м**		**Метод определения координат характерной точки**	**Средняя квадратическая погрешность положения характерной точки (Mt), м**	**Описание обозначения точки на местности (при наличии)**
	X	**Y**			
1	**2**	**3**	**4**	**5**	**6**
4063	524297.09	3226675.06	Геодезический метод	0.1	-
4043	524298.03	3226675.72	Геодезический метод	0.1	-
4064	523864.06	3226563.86	Геодезический метод	0.1	-
4065	523866.72	3226565.76	Геодезический метод	0.1	-
4066	523869.45	3226568.21	Геодезический метод	0.1	-
4067	523872.32	3226570.59	Геодезический метод	0.1	-
4068	523874.91	3226572.97	Геодезический метод	0.1	-
4069	523877.08	3226574.79	Геодезический метод	0.1	-
4070	523878.13	3226576.76	Геодезический метод	0.1	-
4071	523878.34	3226577.88	Геодезический метод	0.1	-
4072	523878.13	3226579.14	Геодезический метод	0.1	-
4073	523877.50	3226580.54	Геодезический метод	0.1	-
4074	523876.45	3226581.46	Геодезический метод	0.1	-
4075	523874.56	3226581.95	Геодезический метод	0.1	-
4076	523872.60	3226582.02	Геодезический метод	0.1	-
4077	523870.36	3226581.04	Геодезический метод	0.1	-
4078	523867.07	3226579.57	Геодезический метод	0.1	-
4079	523865.11	3226578.45	Геодезический метод	0.1	-
4080	523864.27	3226577.46	Геодезический метод	0.1	-
4081	523863.78	3226575.29	Геодезический метод	0.1	-
4082	523863.36	3226570.81	Геодезический метод	0.1	-
4083	523862.87	3226566.25	Геодезический метод	0.1	-
4084	523862.80	3226564.08	Геодезический метод	0.1	-
4085	523863.08	3226563.66	Геодезический метод	0.1	-
4064	523864.06	3226563.86	Геодезический метод	0.1	-

3. Сведения о характерных точках части (частей) границы объекта

Обозначение характерных точек части границы	Координаты, м		Метод определения координат характерной точки	Средняя квадратическая погрешность положения характерной точки (Mt), м	Описание обозначения точки на местности (при наличии)
	X	Y			
1	2	3	4	5	6
-	-	-	-	-	-

Раздел 3

Сведения о местоположении измененных (уточненных) границ объекта

1. Система координат -

2. Сведения о характерных точках границ объекта

Обозначение характерных точек границ	Существующие координаты, м		Измененные (уточненные) координаты, м		Метод определения координат характерной точки	Средняя квадратическая погрешность положения характерной точки (Mt), м	Описание обозначения точки на местности (при наличии)
	X	Y	X	Y			
1	2	3	4	5	6	7	8
-	-	-	-	-	-	-	

3. Сведения о характерных точках части (частей) границы объекта

Обозначение характерных точек части границы	Существующие координаты, м		Измененные (уточненные) координаты, м		Метод определения координат характерной точки	Средняя квадратическая погрешность положения характерной точки (Mt), м	Описание обозначения точки на местности (при наличии)
	X	Y	X	Y			
1	2	3	4	5	6	7	8
-	-	-	-	-	-	-	

Лист №

ОПИСАНИЕ МЕСТОПОЛОЖЕНИЯ ГРАНИЦ
Граница территориальной зоны - Р.1 Зона озелененных территорий общего пользования (лесопарки, парки, сады, скверы, бульвары)
г. Лодейное Поле Лодейнопольского муниципального района Ленинградской области

(наименование)

План границ

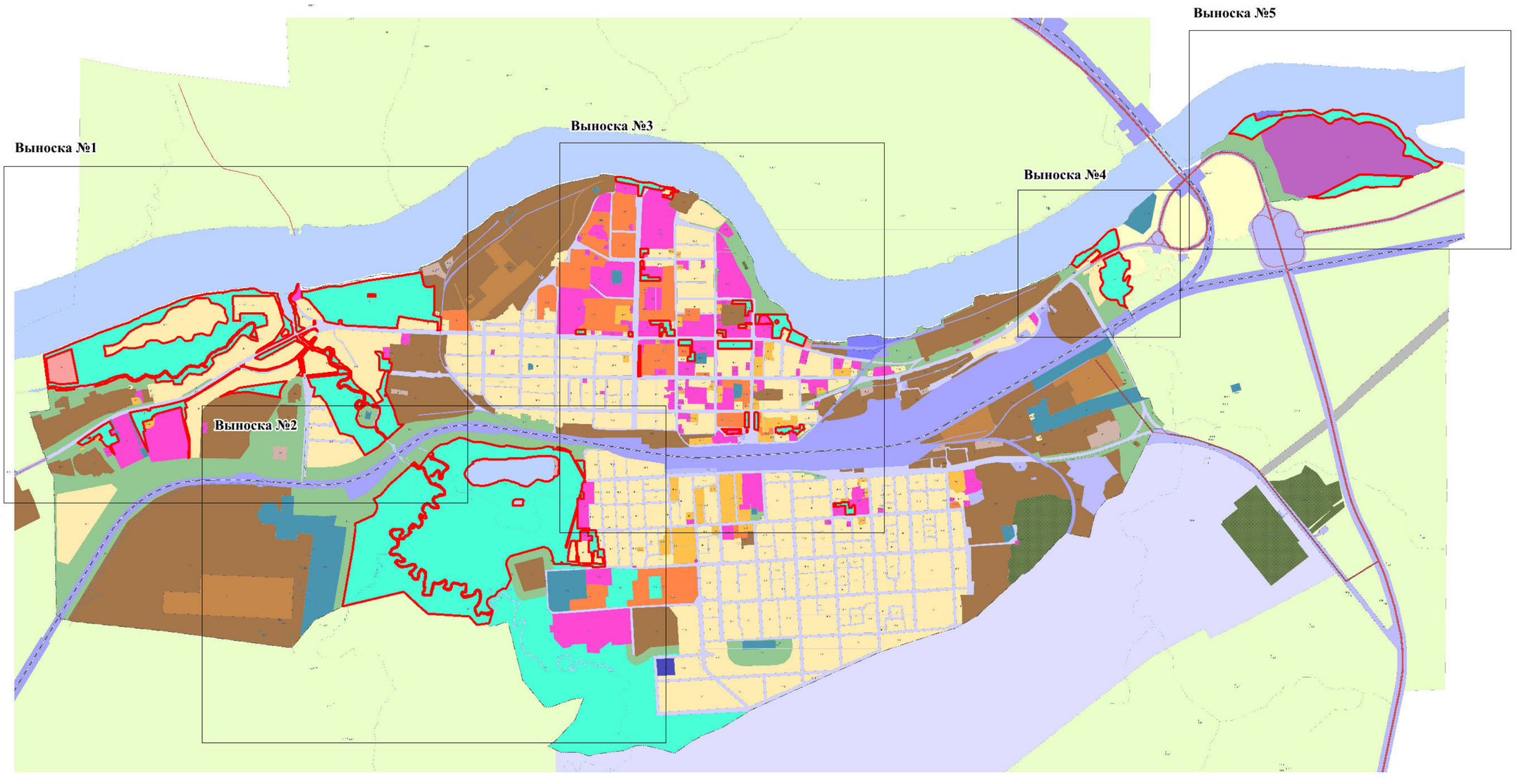

Масштаб 1:20 000

Используемые условные знаки и обозначения:

- граница территориальной зоны;

Подпись

Дата "21" января 2021 года

Лист №

ОПИСАНИЕ МЕСТОПОЛОЖЕНИЯ ГРАНИЦ

Граница территориальной зоны - Р.1 Зона озелененных территорий общего пользования (лесопарки, парки, сады, скверы, бульвары) г. Лодейное Поле Лодейнопольского муниципального района Ленинградской области

(наименование)

План границ

Выноска №1

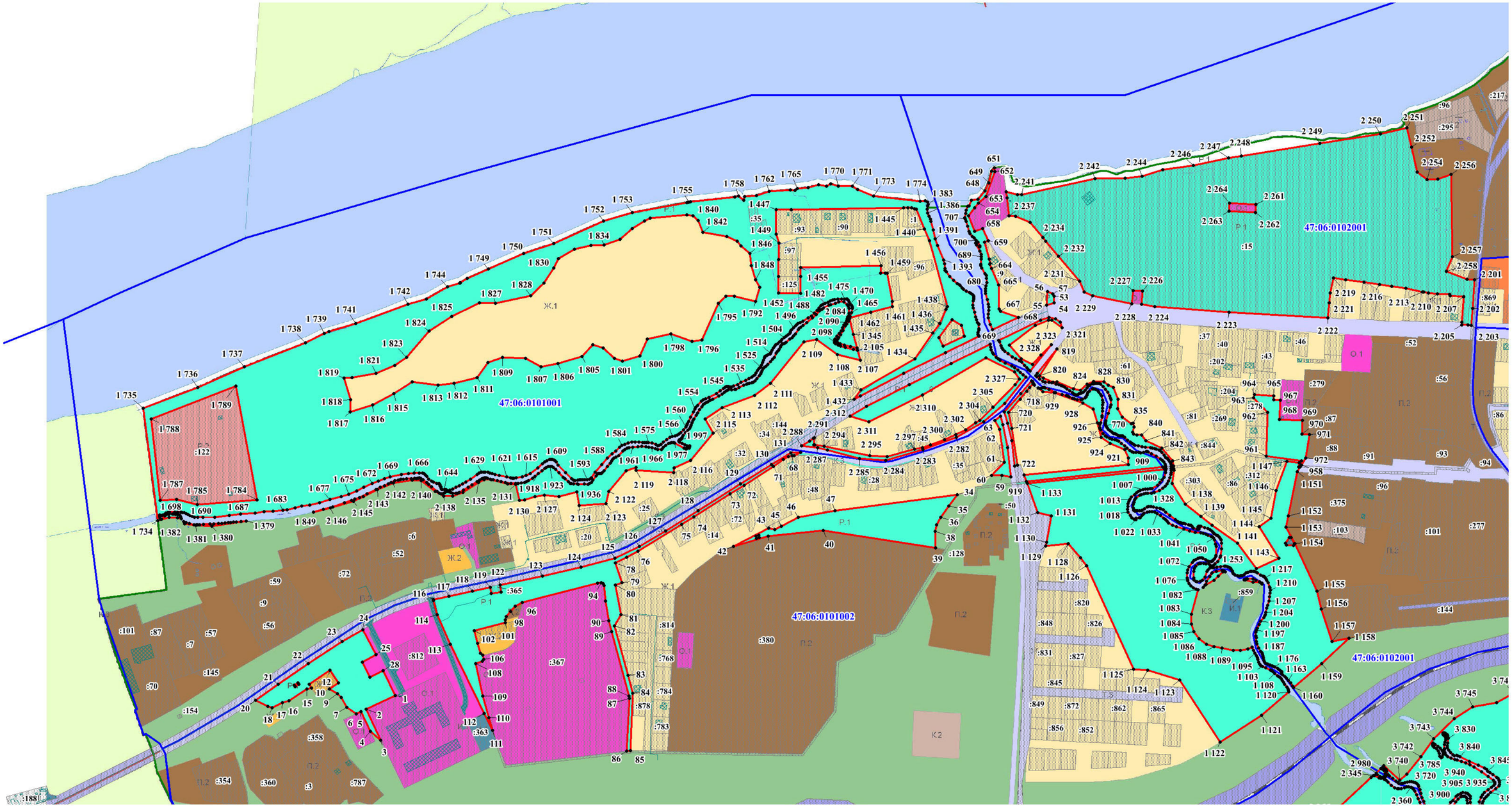

Используемые условные знаки и обозначения:

- граница территориальной зоны;
- обозначение характерных точек границы территориальной зоны;
- граница и номер земельного участка, сведения о которой содержатся в ЕГРН;
- граница и номер кадастрового квартала;
- граница населенного пункта, сведения о которой содержатся в ЕГРН;

Масштаб 1:5 000

Подпись

Дата "21" января 2021 года

Лист №

ОПИСАНИЕ МЕСТОПОЛОЖЕНИЯ ГРАНИЦ

Граница территориальной зоны - Р.1 Зона озелененных территорий общего пользования (лесопарки, парки, сады, скверы, бульвары) г. Лодейное Поле Лодейнопольского муниципального района Ленинградской области

(наименование)

План границ

Выноска №2

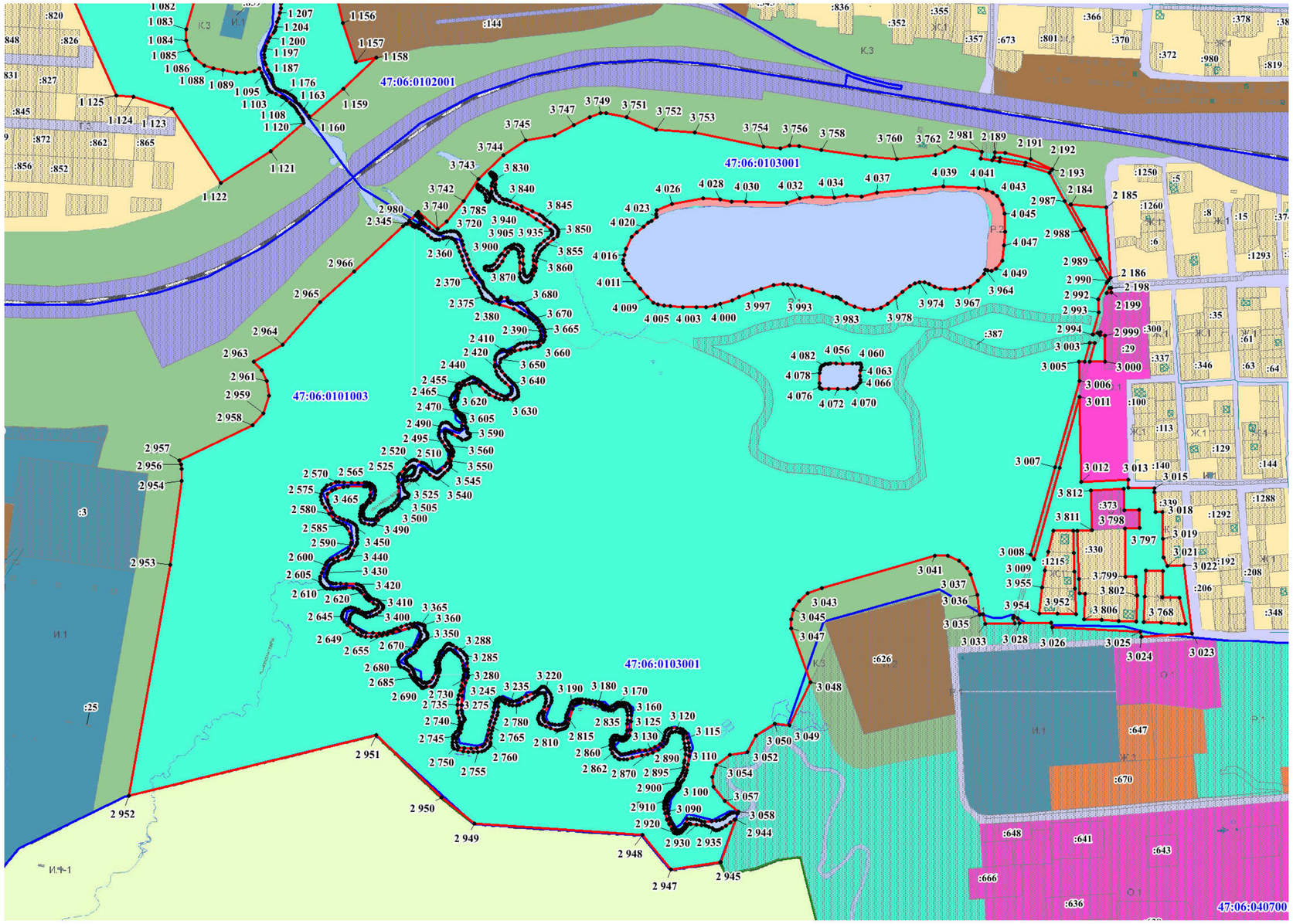

Масштаб 1:5 000

Используемые условные знаки и обозначения:

- граница территориальной зоны;
- 131 — обозначение характерных точек границы территориальной зоны;
- :62 — граница и номер земельного участка, сведения о которой содержатся в ЕГРН;
- 47:06:0102003 — граница и номер кадастрового квартала;
- граница населенного пункта, сведения о которой содержатся в ЕГРН;

Подпись

Дата "21" января 2021 года

Лист №

ОПИСАНИЕ МЕСТОПОЛОЖЕНИЯ ГРАНИЦ
Граница территориальной зоны - Р.1 Зона озелененных территорий общего пользования (лесопарки, парки, сады, скверы, бульвары)
г. Лодейное Поле Лодейнопольского муниципального района Ленинградской области

(наименование)

План границ

Выноска №3

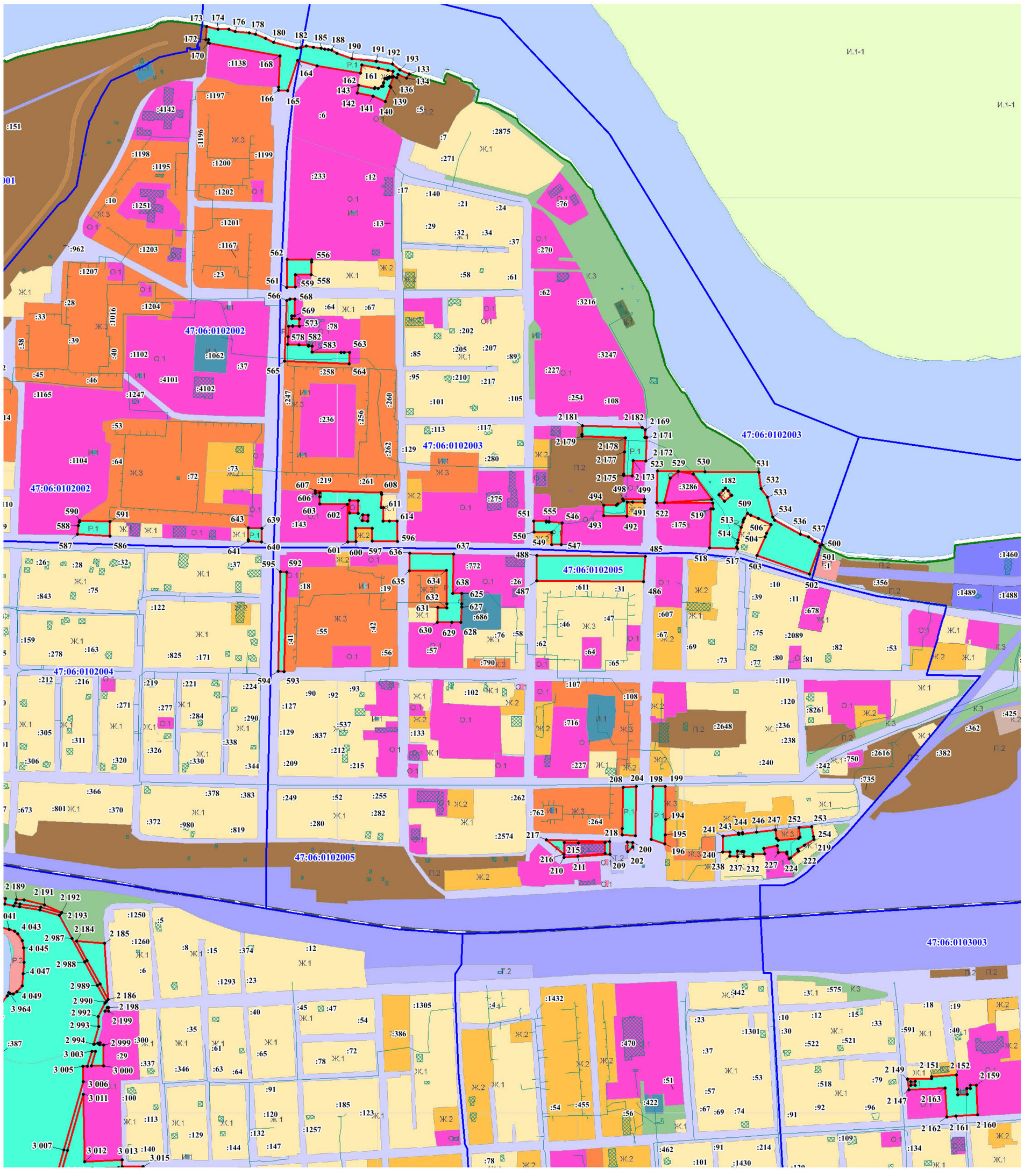

Масштаб 1:5 000

Используемые условные знаки и обозначения:

- граница территориальной зоны;
- обозначение характерных точек границы территориальной зоны;
- граница и номер земельного участка, сведения о которой содержатся в ЕГРН;
- граница и номер кадастрового квартала;
- граница населенного пункта, сведения о которой содержатся в ЕГРН;

Подпись

Дата "21" января 2021 года

Лист №

ОПИСАНИЕ МЕСТОПОЛОЖЕНИЯ ГРАНИЦ
Граница территориальной зоны - Р.1 Зона озелененных территорий общего пользования (лесопарки, парки, сады, скверы, бульвары)
г. Лодейное Поле Лодейнопольского муниципального района Ленинградской области

(наименование)

План границ

Выноска №4

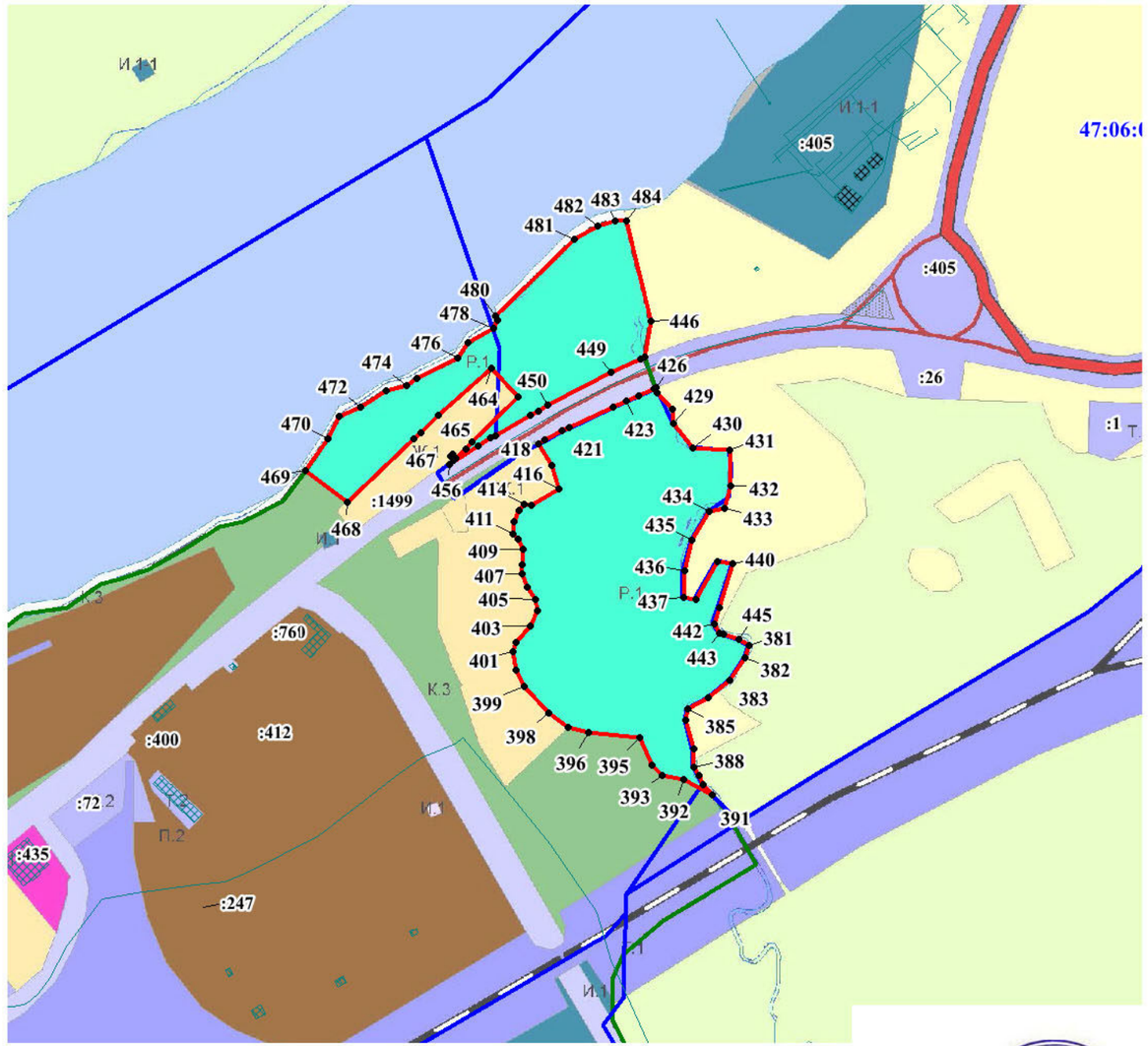

Используемые условные знаки и обозначения:

- граница территориальной зоны;
- • 131 — обозначение характерных точек границы территориальной зоны;
- :62 — граница и номер земельного участка, сведения о которой содержатся в ЕГРН;
- 47:06:0102003 — граница и номер кадастрового квартала;
- граница населенного пункта, сведения о которой содержатся в ЕГРН;

Масштаб 1:5 000

Подпись

Индивидуальный предприниматель Хегай Наталья Владимировна ОГРНИП 319784700029819 ИНН 720402263808 Санкт-Петербург

Дата "21" января 2021 года

Лист №

ОПИСАНИЕ МЕСТОПОЛОЖЕНИЯ ГРАНИЦ
Граница территориальной зоны - Р.1 Зона озелененных территорий общего пользования (лесопарки, парки, сады, скверы, бульвары)
г. Лодейное Поле Лодейнопольского муниципального района Ленинградской области

(наименование)

План границ

Выноска №5

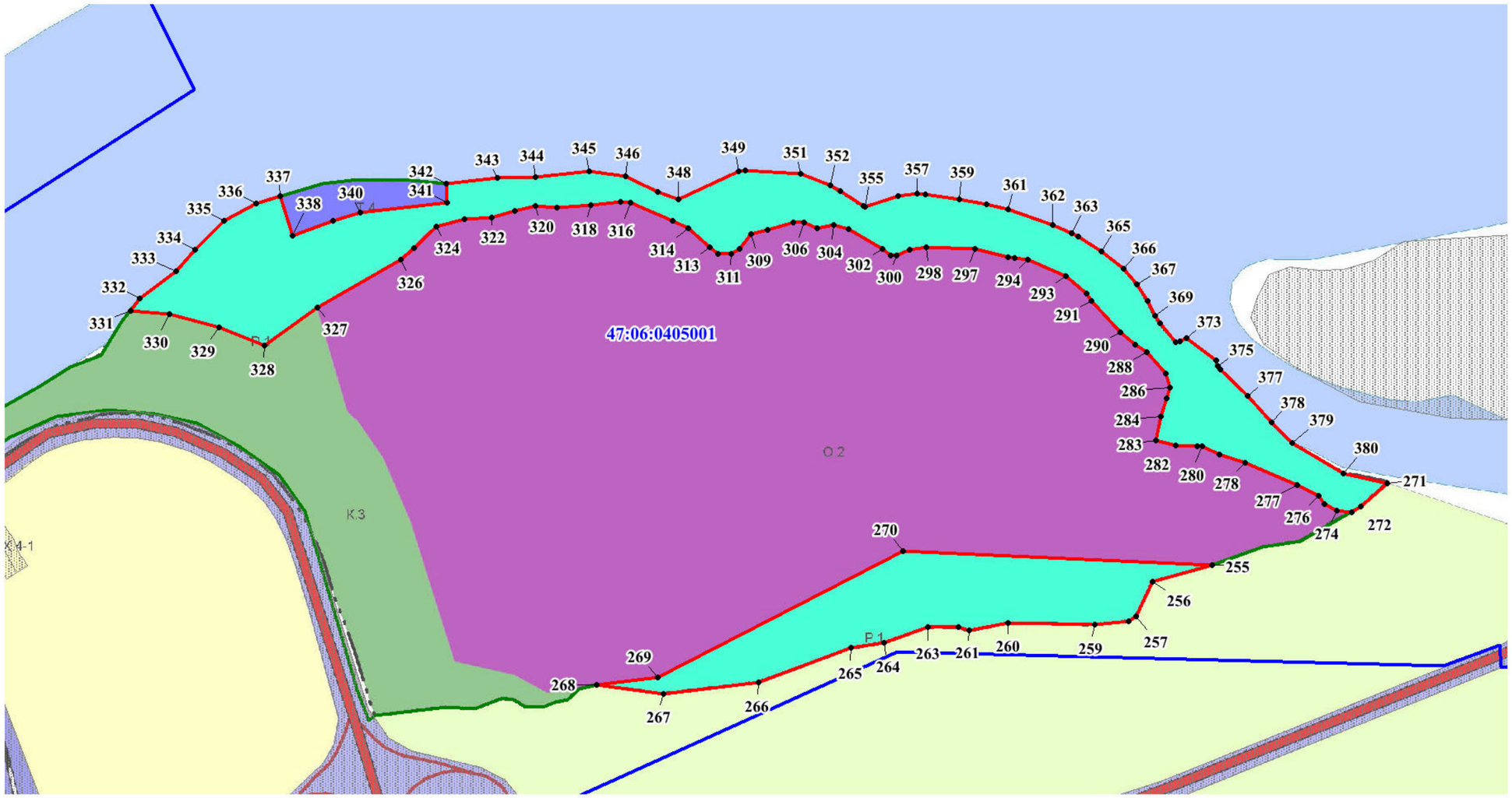

Масштаб 1:5 000

Используемые условные знаки и обозначения:

- граница территориальной зоны;
- обозначение характерных точек границы территориальной зоны;
- граница и номер земельного участка, сведения о которой содержатся в ЕГРН;
- граница и номер кадастрового квартала;
- граница населенного пункта, сведения о которой содержатся в ЕГРН;

•131
:62
47:06:0102003

Подпись

Индивидуальный предприниматель Хегай Наталья Владимировна ОГРНИП 319784700284819 ИНН 720402393818 Санкт-Петербург

Дата "21" января 2021 года

ОПИСАНИЕ МЕСТОПОЛОЖЕНИЯ ГРАНИЦ

Граница территориальной зоны Р.1-1 – Зона озелененных территорий общего пользования (лесопарки, парки, сады, скверы, бульвары) Лодейнопольского городского поселения Лодейнопольского муниципального района Ленинградской области

(наименование объекта, местоположение границ которого описано (далее - объект))

Раздел 1

Сведения об объекте

№ п/п	Характеристики объекта	Описание характеристик
1	2	3
1.	Местоположение объекта	Ленинградская область, район Лодейнопольский
2.	Площадь объекта +/- величина погрешности определения площади (Р +/- Дельта Р)	1046260 +/- 358 м²
3.	Иные характеристики объекта	Зона рекреационного назначения

Раздел 2

Сведения о местоположении границ объекта

1. Система координат -

2. Сведения о характерных точках границ объекта

Обозначение характерных точек границ	Координаты, м		Метод определения координат характерной точки	Средняя квадратическая погрешность положения характерной точки (Mt), м	Описание обозначения точки на местности (при наличии)
	X	Y			
1	2	3	4	5	6
-	-	-	-	-	-

3. Сведения о характерных точках части (частей) границы объекта

Обозначение характерных точек части границы	Координаты, м		Метод определения координат характерной точки	Средняя квадратическая погрешность положения характерной точки (Mt), м	Описание обозначения точки на местности (при наличии)
	X	Y			
1	2	3	4	5	6
-	-	-	-	-	-

Раздел 3

Сведения о местоположении измененных (уточненных) границ объекта

1. Система координат МСК 47 зона 3

2. Сведения о характерных точках границ объекта

Обозначение характерных точек границ	Существующие координаты, м		Измененные (уточненные) координаты, м		Метод определения координат характерной точки	Средняя квадратическая погрешность положения характерной точки (Mt), м	Описание обозначения точки на местности (при наличии)
	X	Y	X	Y			
1	2	3	4	5	6	7	8
1	-	-	515647.19	3209266.59	Геодезический метод	0.1	-
2	-	-	515623.34	3209215.94	Геодезический метод	0.1	-
3	-	-	515633.88	3209209.69	Геодезический метод	0.1	-
4	-	-	515643.70	3209202.06	Геодезический метод	0.1	-
5	-	-	515651.64	3209191.70	Геодезический метод	0.1	-
6	-	-	515656.50	3209180.15	Геодезический метод	0.1	-
7	-	-	515662.19	3209159.78	Геодезический метод	0.1	-
8	-	-	515663.60	3209152.85	Геодезический метод	0.1	-
9	-	-	515663.92	3209143.05	Геодезический метод	0.1	-
10	-	-	515661.58	3209118.08	Геодезический метод	0.1	-
11	-	-	515659.46	3209110.54	Геодезический метод	0.1	-
12	-	-	515643.51	3209068.05	Геодезический метод	0.1	-
13	-	-	515624.08	3209032.95	Геодезический метод	0.1	-
14	-	-	515615.72	3209021.89	Геодезический метод	0.1	-
15	-	-	515605.38	3209013.95	Геодезический метод	0.1	-
16	-	-	515593.31	3209008.95	Геодезический метод	0.1	-
17	-	-	515580.38	3209007.25	Геодезический метод	0.1	-
18	-	-	515567.42	3209008.95	Геодезический метод	0.1	-
19	-	-	515557.38	3209012.76	Геодезический метод	0.1	-
20	-	-	515538.48	3208986.32	Геодезический метод	0.1	-
21	-	-	515534.72	3208977.08	Геодезический метод	0.1	-
22	-	-	515532.04	3208966.09	Геодезический метод	0.1	-

2. Сведения о характерных точках границ объекта							
Обозначение характерных точек границ	**Существующие координаты, м**		**Измененные (уточненные) координаты, м**		**Метод определения координат характерной точки**	**Средняя квадратическая погрешность положения характерной точки (Mt), м**	**Описание обозначения точки на местности (при наличии)**
	X	**Y**	**X**	**Y**			
1	**2**	**3**	**4**	**5**	**6**	**7**	**8**
23	-	-	515669.24	3208967.39	Геодезический метод	0.1	-
24	-	-	515710.59	3208998.70	Геодезический метод	0.1	-
25	-	-	515658.34	3209203.39	Геодезический метод	0.1	-
26	-	-	515639.39	3209208.86	Геодезический метод	0.1	-
27	-	-	515650.24	3209246.55	Геодезический метод	0.1	-
1	-	-	515647.19	3209266.59	Геодезический метод	0.1	-
28	-	-	515490.54	3209046.92	Геодезический метод	0.1	-
29	-	-	515465.38	3208966.12	Геодезический метод	0.1	-
30	-	-	515490.10	3208965.69	Геодезический метод	0.1	-
31	-	-	515524.10	3208966.02	Геодезический метод	0.1	-
32	-	-	515524.32	3208969.62	Геодезический метод	0.1	-
33	-	-	515527.12	3208979.55	Геодезический метод	0.1	-
34	-	-	515528.59	3208983.88	Геодезический метод	0.1	-
35	-	-	515531.55	3208990.32	Геодезический метод	0.1	-
36	-	-	515540.28	3209003.16	Геодезический метод	0.1	-
37	-	-	515549.88	3209016.11	Геодезический метод	0.1	-
38	-	-	515506.59	3209035.45	Геодезический метод	0.1	-
39	-	-	515496.55	3209041.42	Геодезический метод	0.1	-
28	-	-	515490.54	3209046.92	Геодезический метод	0.1	-
40	-	-	516191.25	3209281.85	Геодезический метод	0.1	-
41	-	-	516206.67	3209301.08	Геодезический метод	0.1	-
42	-	-	516229.86	3209305.94	Геодезический метод	0.1	-
43	-	-	516235.42	3209307.11	Геодезический метод	0.1	-
44	-	-	516238.27	3209308.76	Геодезический метод	0.1	-
45	-	-	516259.78	3209321.15	Геодезический метод	0.1	-
46	-	-	516276.41	3209325.83	Геодезический метод	0.1	-

2. Сведения о характерных точках границ объекта							
Обозначение характерных точек границ	**Существующие координаты, м**		**Измененные (уточненные) координаты, м**		**Метод определения координат характерной точки**	**Средняя квадратическая погрешность положения характерной точки (Mt), м**	**Описание обозначения точки на местности (при наличии)**
	X	**Y**	**X**	**Y**			
1	**2**	**3**	**4**	**5**	**6**	**7**	**8**
47	-	-	516314.26	3209336.49	Геодезический метод	0.1	-
48	-	-	516293.54	3209345.42	Геодезический метод	0.1	-
49	-	-	516290.50	3209348.09	Геодезический метод	0.1	-
50	-	-	516289.45	3209349.01	Геодезический метод	0.1	-
51	-	-	516289.32	3209350.92	Геодезический метод	0.1	-
52	-	-	516289.20	3209352.84	Геодезический метод	0.1	-
53	-	-	516293.82	3209363.57	Геодезический метод	0.1	-
54	-	-	516315.28	3209413.40	Геодезический метод	0.1	-
55	-	-	516324.58	3209438.66	Геодезический метод	0.1	-
56	-	-	516332.17	3209459.26	Геодезический метод	0.1	-
57	-	-	516332.17	3209462.84	Геодезический метод	0.1	-
58	-	-	516325.01	3209466.41	Геодезический метод	0.1	-
59	-	-	516319.02	3209464.62	Геодезический метод	0.1	-
60	-	-	516316.46	3209463.85	Геодезический метод	0.1	-
61	-	-	516312.71	3209453.68	Геодезический метод	0.1	-
62	-	-	516312.16	3209448.08	Геодезический метод	0.1	-
63	-	-	516310.93	3209435.53	Геодезический метод	0.1	-
64	-	-	516308.38	3209428.47	Геодезический метод	0.1	-
65	-	-	516303.68	3209415.44	Геодезический метод	0.1	-
66	-	-	516295.64	3209397.45	Геодезический метод	0.1	-
67	-	-	516289.08	3209382.75	Геодезический метод	0.1	-
68	-	-	516281.45	3209352.58	Геодезический метод	0.1	-
69	-	-	516279.56	3209345.12	Геодезический метод	0.1	-
70	-	-	516253.71	3209342.42	Геодезический метод	0.1	-
71	-	-	516214.30	3209338.30	Геодезический метод	0.1	-
72	-	-	516204.56	3209344.18	Геодезический метод	0.1	-

2. Сведения о характерных точках границ объекта							
Обозначение характерных точек границ	**Существующие координаты, м**		**Измененные (уточненные) координаты, м**		**Метод определения координат характерной точки**	**Средняя квадратическая погрешность положения характерной точки (Mt), м**	**Описание обозначения точки на местности (при наличии)**
	X	**Y**	**X**	**Y**			
1	**2**	**3**	**4**	**5**	**6**	**7**	**8**
73	-	-	516203.05	3209352.59	Геодезический метод	0.1	-
74	-	-	516199.18	3209374.12	Геодезический метод	0.1	-
75	-	-	516189.72	3209402.17	Геодезический метод	0.1	-
76	-	-	516170.62	3209458.77	Геодезический метод	0.1	-
77	-	-	516161.82	3209474.14	Геодезический метод	0.1	-
78	-	-	516157.82	3209481.11	Геодезический метод	0.1	-
79	-	-	516149.99	3209508.52	Геодезический метод	0.1	-
80	-	-	516148.27	3209511.53	Геодезический метод	0.1	-
81	-	-	516124.42	3209553.20	Геодезический метод	0.1	-
82	-	-	516097.64	3209591.71	Геодезический метод	0.1	-
83	-	-	516095.00	3209596.54	Геодезический метод	0.1	-
84	-	-	516086.57	3209611.99	Геодезический метод	0.1	-
85	-	-	516080.27	3209635.34	Геодезический метод	0.1	-
86	-	-	516078.30	3209642.62	Геодезический метод	0.1	-
87	-	-	516072.72	3209687.58	Геодезический метод	0.1	-
88	-	-	516047.61	3209793.24	Геодезический метод	0.1	-
89	-	-	516043.70	3209809.71	Геодезический метод	0.1	-
90	-	-	516028.45	3209829.52	Геодезический метод	0.1	-
91	-	-	516020.50	3209835.98	Геодезический метод	0.1	-
92	-	-	516013.29	3209841.84	Геодезический метод	0.1	-
93	-	-	515990.99	3209842.10	Геодезический метод	0.1	-
94	-	-	515969.59	3209842.30	Геодезический метод	0.1	-
95	-	-	515953.05	3209810.76	Геодезический метод	0.1	-
96	-	-	515922.53	3209765.28	Геодезический метод	0.1	-
97	-	-	515915.41	3209747.41	Геодезический метод	0.1	-
98	-	-	515907.06	3209734.68	Геодезический метод	0.1	-

2. Сведения о характерных точках границ объекта							
Обозначение характерных точек границ	**Существующие координаты, м**		**Измененные (уточненные) координаты, м**		**Метод определения координат характерной точки**	**Средняя квадратическая погрешность положения характерной точки (Mt), м**	**Описание обозначения точки на местности (при наличии)**
	X	**Y**	**X**	**Y**			
1	**2**	**3**	**4**	**5**	**6**	**7**	**8**
99	-	-	515892.76	3209722.86	Геодезический метод	0.1	-
100	-	-	515879.76	3209716.84	Геодезический метод	0.1	-
101	-	-	515842.81	3209712.01	Геодезический метод	0.1	-
102	-	-	515833.59	3209708.79	Геодезический метод	0.1	-
103	-	-	515824.95	3209701.30	Геодезический метод	0.1	-
104	-	-	515820.11	3209698.68	Геодезический метод	0.1	-
105	-	-	515819.23	3209701.00	Геодезический метод	0.1	-
106	-	-	515817.66	3209697.05	Геодезический метод	0.1	-
107	-	-	515810.26	3209679.85	Геодезический метод	0.1	-
108	-	-	515791.98	3209621.46	Геодезический метод	0.1	-
109	-	-	515812.35	3209608.51	Геодезический метод	0.1	-
110	-	-	515823.20	3209598.34	Геодезический метод	0.1	-
111	-	-	515818.28	3209578.19	Геодезический метод	0.1	-
112	-	-	515826.02	3209568.66	Геодезический метод	0.1	-
113	-	-	515823.38	3209563.22	Геодезический метод	0.1	-
114	-	-	515800.04	3209509.62	Геодезический метод	0.1	-
115	-	-	515794.69	3209493.55	Геодезический метод	0.1	-
116	-	-	515794.12	3209491.88	Геодезический метод	0.1	-
117	-	-	515793.80	3209482.58	Геодезический метод	0.1	-
118	-	-	515787.64	3209467.90	Геодезический метод	0.1	-
119	-	-	515784.68	3209453.71	Геодезический метод	0.1	-
120	-	-	515785.99	3209423.66	Геодезический метод	0.1	-
121	-	-	515789.18	3209409.56	Геодезический метод	0.1	-
122	-	-	515784.18	3209379.54	Геодезический метод	0.1	-
123	-	-	515774.91	3209353.10	Геодезический метод	0.1	-
124	-	-	515772.88	3209304.30	Геодезический метод	0.1	-

2. Сведения о характерных точках границ объекта							
Обозначение характерных точек границ	**Существующие координаты, м**		**Измененные (уточненные) координаты, м**		**Метод определения координат характерной точки**	**Средняя квадратическая погрешность положения характерной точки (Mt), м**	**Описание обозначения точки на местности (при наличии)**
	X	**Y**	**X**	**Y**			
1	**2**	**3**	**4**	**5**	**6**	**7**	**8**
125	-	-	515775.22	3209284.76	Геодезический метод	0.1	-
126	-	-	515778.08	3209261.34	Геодезический метод	0.1	-
127	-	-	515792.38	3209214.48	Геодезический метод	0.1	-
128	-	-	515833.02	3209079.92	Геодезический метод	0.1	-
40	-	-	516191.25	3209281.85	Геодезический метод	0.1	-
129	-	-	515811.44	3209707.36	Геодезический метод	0.1	-
130	-	-	515796.26	3209711.64	Геодезический метод	0.1	-
131	-	-	515778.13	3209713.71	Геодезический метод	0.1	-
132	-	-	515746.35	3209720.59	Геодезический метод	0.1	-
133	-	-	515728.87	3209727.12	Геодезический метод	0.1	-
134	-	-	515717.27	3209724.44	Геодезический метод	0.1	-
135	-	-	515703.51	3209716.78	Геодезический метод	0.1	-
136	-	-	515691.28	3209706.66	Геодезический метод	0.1	-
137	-	-	515678.94	3209699.39	Геодезический метод	0.1	-
138	-	-	515667.88	3209698.76	Геодезический метод	0.1	-
139	-	-	515647.10	3209705.37	Геодезический метод	0.1	-
140	-	-	515639.51	3209714.03	Геодезический метод	0.1	-
141	-	-	515620.44	3209725.31	Геодезический метод	0.1	-
142	-	-	515619.98	3209721.57	Геодезический метод	0.1	-
143	-	-	515618.40	3209711.47	Геодезический метод	0.1	-
144	-	-	515614.80	3209703.21	Геодезический метод	0.1	-
145	-	-	515617.00	3209689.50	Геодезический метод	0.1	-
146	-	-	515627.08	3209666.68	Геодезический метод	0.1	-
147	-	-	515629.55	3209654.28	Геодезический метод	0.1	-
148	-	-	515628.92	3209636.08	Геодезический метод	0.1	-
149	-	-	515618.48	3209579.98	Геодезический метод	0.1	-

2. Сведения о характерных точках границ объекта							
Обозначение характерных точек границ	**Существующие координаты, м**		**Измененные (уточненные) координаты, м**		**Метод определения координат характерной точки**	**Средняя квадратическая погрешность положения характерной точки (Mt), м**	**Описание обозначения точки на местности (при наличии)**
	X	**Y**	**X**	**Y**			
1	**2**	**3**	**4**	**5**	**6**	**7**	**8**
150	-	-	515620.26	3209549.56	Геодезический метод	0.1	-
151	-	-	515623.57	3209517.60	Геодезический метод	0.1	-
152	-	-	515627.91	3209492.72	Геодезический метод	0.1	-
153	-	-	515634.88	3209477.12	Геодезический метод	0.1	-
154	-	-	515645.50	3209456.52	Геодезический метод	0.1	-
155	-	-	515643.37	3209446.49	Геодезический метод	0.1	-
156	-	-	515636.25	3209433.69	Геодезический метод	0.1	-
157	-	-	515625.27	3209405.21	Геодезический метод	0.1	-
158	-	-	515621.34	3209381.55	Геодезический метод	0.1	-
159	-	-	515592.16	3209324.13	Геодезический метод	0.1	-
160	-	-	515572.73	3209270.12	Геодезический метод	0.1	-
161	-	-	515565.36	3209254.04	Геодезический метод	0.1	-
162	-	-	515553.74	3209232.86	Геодезический метод	0.1	-
163	-	-	515557.78	3209233.59	Геодезический метод	0.1	-
164	-	-	515564.31	3209234.02	Геодезический метод	0.1	-
165	-	-	515570.84	3209233.59	Геодезический метод	0.1	-
166	-	-	515577.25	3209232.32	Геодезический метод	0.1	-
167	-	-	515610.01	3209222.60	Геодезический метод	0.1	-
168	-	-	515616.39	3209219.91	Геодезический метод	0.1	-
169	-	-	515629.25	3209248.00	Геодезический метод	0.1	-
170	-	-	515639.44	3209268.94	Геодезический метод	0.1	-
171	-	-	515624.56	3209274.84	Геодезический метод	0.1	-
172	-	-	515614.57	3209278.79	Геодезический метод	0.1	-
173	-	-	515643.78	3209395.89	Геодезический метод	0.1	-
174	-	-	515658.00	3209447.64	Геодезический метод	0.1	-
175	-	-	515674.89	3209509.12	Геодезический метод	0.1	-

2. Сведения о характерных точках границ объекта							
Обозначение характерных точек границ	**Существующие координаты, м**		**Измененные (уточненные) координаты, м**		**Метод определения координат характерной точки**	**Средняя квадратическая погрешность положения характерной точки (Mt), м**	**Описание обозначения точки на местности (при наличии)**
	X	**Y**	**X**	**Y**			
1	**2**	**3**	**4**	**5**	**6**	**7**	**8**
176	-	-	515677.62	3209540.04	Геодезический метод	0.1	-
177	-	-	515674.05	3209560.88	Геодезический метод	0.1	-
178	-	-	515662.92	3209563.41	Геодезический метод	0.1	-
179	-	-	515665.08	3209575.56	Геодезический метод	0.1	-
180	-	-	515672.15	3209574.04	Геодезический метод	0.1	-
181	-	-	515671.72	3209625.54	Геодезический метод	0.1	-
182	-	-	515690.82	3209668.76	Геодезический метод	0.1	-
183	-	-	515709.30	3209688.78	Геодезический метод	0.1	-
184	-	-	515714.59	3209691.81	Геодезический метод	0.1	-
185	-	-	515717.16	3209707.78	Геодезический метод	0.1	-
186	-	-	515734.04	3209714.84	Геодезический метод	0.1	-
187	-	-	515738.02	3209704.28	Геодезический метод	0.1	-
188	-	-	515739.91	3209702.62	Геодезический метод	0.1	-
189	-	-	515753.64	3209703.80	Геодезический метод	0.1	-
190	-	-	515773.75	3209696.92	Геодезический метод	0.1	-
191	-	-	515781.75	3209696.08	Геодезический метод	0.1	-
192	-	-	515803.64	3209690.35	Геодезический метод	0.1	-
193	-	-	515802.48	3209687.08	Геодезический метод	0.1	-
194	-	-	515804.22	3209686.48	Геодезический метод	0.1	-
195	-	-	515807.09	3209693.42	Геодезический метод	0.1	-
196	-	-	515810.50	3209700.58	Геодезический метод	0.1	-
197	-	-	515812.77	3209706.38	Геодезический метод	0.1	-
129	-	-	515811.44	3209707.36	Геодезический метод	0.1	-
198	-	-	515962.34	3209842.59	Геодезический метод	0.1	-
199	-	-	515921.90	3209793.80	Геодезический метод	0.1	-
200	-	-	515908.12	3209743.88	Геодезический метод	0.1	-

2. Сведения о характерных точках границ объекта							
Обозначение характерных точек границ	**Существующие координаты, м**		**Измененные (уточненные) координаты, м**		**Метод определения координат характерной точки**	**Средняя квадратическая погрешность положения характерной точки (Mt), м**	**Описание обозначения точки на местности (при наличии)**
	X	**Y**	**X**	**Y**			
1	**2**	**3**	**4**	**5**	**6**	**7**	**8**
201	-	-	515858.14	3209745.35	Геодезический метод	0.1	-
202	-	-	515834.12	3209746.42	Геодезический метод	0.1	-
203	-	-	515833.80	3209744.56	Геодезический метод	0.1	-
204	-	-	515830.04	3209730.62	Геодезический метод	0.1	-
205	-	-	515828.02	3209723.59	Геодезический метод	0.1	-
206	-	-	515823.28	3209711.25	Геодезический метод	0.1	-
207	-	-	515819.38	3209701.35	Геодезический метод	0.1	-
208	-	-	515820.26	3209699.05	Геодезический метод	0.1	-
209	-	-	515824.81	3209701.50	Геодезический метод	0.1	-
210	-	-	515833.46	3209709.02	Геодезический метод	0.1	-
211	-	-	515842.75	3209712.25	Геодезический метод	0.1	-
212	-	-	515879.69	3209717.08	Геодезический метод	0.1	-
213	-	-	515892.63	3209723.07	Геодезический метод	0.1	-
214	-	-	515906.87	3209734.84	Геодезический метод	0.1	-
215	-	-	515915.19	3209747.52	Геодезический метод	0.1	-
216	-	-	515922.20	3209765.46	Геодезический метод	0.1	-
217	-	-	515952.79	3209810.92	Геодезический метод	0.1	-
218	-	-	515969.32	3209842.36	Геодезический метод	0.1	-
198	-	-	515962.34	3209842.59	Геодезический метод	0.1	-
219	-	-	515826.61	3210019.18	Геодезический метод	0.1	-
220	-	-	515829.84	3209923.95	Геодезический метод	0.1	-
221	-	-	515889.56	3209927.11	Геодезический метод	0.1	-
222	-	-	515913.68	3209922.32	Геодезический метод	0.1	-
223	-	-	515919.92	3209922.18	Геодезический метод	0.1	-
224	-	-	515921.51	3209983.20	Геодезический метод	0.1	-
225	-	-	515973.18	3209974.39	Геодезический метод	0.1	-

2. Сведения о характерных точках границ объекта							
Обозначение характерных точек границ	**Существующие координаты, м**		**Измененные (уточненные) координаты, м**		**Метод определения координат характерной точки**	**Средняя квадратическая погрешность положения характерной точки (Mt), м**	**Описание обозначения точки на местности (при наличии)**
	X	**Y**	**X**	**Y**			
1	**2**	**3**	**4**	**5**	**6**	**7**	**8**
226	-	-	515971.28	3209979.69	Геодезический метод	0.1	-
227	-	-	515963.85	3209985.58	Геодезический метод	0.1	-
228	-	-	515934.08	3209996.92	Геодезический метод	0.1	-
229	-	-	515907.02	3209990.85	Геодезический метод	0.1	-
230	-	-	515871.00	3210000.52	Геодезический метод	0.1	-
231	-	-	515855.94	3210017.19	Геодезический метод	0.1	-
219	-	-	515826.61	3210019.18	Геодезический метод	0.1	-
232	-	-	515628.28	3210562.68	Геодезический метод	0.1	-
233	-	-	515597.75	3210547.40	Геодезический метод	0.1	-
234	-	-	515617.24	3210461.30	Геодезический метод	0.1	-
235	-	-	515586.39	3210468.40	Геодезический метод	0.1	-
236	-	-	515620.81	3210450.84	Геодезический метод	0.1	-
237	-	-	515655.98	3210426.38	Геодезический метод	0.1	-
238	-	-	515686.35	3210392.78	Геодезический метод	0.1	-
239	-	-	515687.82	3210390.51	Геодезический метод	0.1	-
240	-	-	515670.72	3210466.68	Геодезический метод	0.1	-
241	-	-	515665.20	3210481.60	Геодезический метод	0.1	-
242	-	-	515654.58	3210477.29	Геодезический метод	0.1	-
243	-	-	515643.81	3210505.40	Геодезический метод	0.1	-
244	-	-	515654.78	3210509.82	Геодезический метод	0.1	-
245	-	-	515644.55	3210537.48	Геодезический метод	0.1	-
246	-	-	515639.28	3210535.32	Геодезический метод	0.1	-
247	-	-	515629.94	3210556.85	Геодезический метод	0.1	-
232	-	-	515628.28	3210562.68	Геодезический метод	0.1	-
248	-	-	515511.29	3210550.88	Геодезический метод	0.1	-
249	-	-	515503.20	3210540.92	Геодезический метод	0.1	-

2. Сведения о характерных точках границ объекта							
Обозначение характерных точек границ	**Существующие координаты, м**		**Измененные (уточненные) координаты, м**		**Метод определения координат характерной точки**	**Средняя квадратическая погрешность положения характерной точки (Mt), м**	**Описание обозначения точки на местности (при наличии)**
	X	**Y**	**X**	**Y**			
1	**2**	**3**	**4**	**5**	**6**	**7**	**8**
250	-	-	515461.98	3210505.74	Геодезический метод	0.1	-
251	-	-	515441.08	3210490.92	Геодезический метод	0.1	-
252	-	-	515440.18	3210484.98	Геодезический метод	0.1	-
253	-	-	515449.25	3210470.60	Геодезический метод	0.1	-
254	-	-	515450.52	3210456.32	Геодезический метод	0.1	-
255	-	-	515445.82	3210421.02	Геодезический метод	0.1	-
256	-	-	515445.94	3210401.28	Геодезический метод	0.1	-
257	-	-	515452.56	3210388.91	Геодезический метод	0.1	-
258	-	-	515451.38	3210361.82	Геодезический метод	0.1	-
259	-	-	515457.02	3210314.02	Геодезический метод	0.1	-
260	-	-	515467.70	3210253.78	Геодезический метод	0.1	-
261	-	-	515479.92	3210241.38	Геодезический метод	0.1	-
262	-	-	515493.74	3210222.41	Геодезический метод	0.1	-
263	-	-	515501.85	3210197.72	Геодезический метод	0.1	-
264	-	-	515498.25	3210176.61	Геодезический метод	0.1	-
265	-	-	515501.15	3210137.68	Геодезический метод	0.1	-
266	-	-	515514.88	3210075.59	Геодезический метод	0.1	-
267	-	-	515537.26	3210037.52	Геодезический метод	0.1	-
268	-	-	515537.14	3210003.82	Геодезический метод	0.1	-
269	-	-	515534.78	3209979.94	Геодезический метод	0.1	-
270	-	-	515535.28	3209958.94	Геодезический метод	0.1	-
271	-	-	515540.70	3209932.50	Геодезический метод	0.1	-
272	-	-	515541.04	3209919.29	Геодезический метод	0.1	-
273	-	-	515561.25	3209876.20	Геодезический метод	0.1	-
274	-	-	515577.01	3209829.35	Геодезический метод	0.1	-
275	-	-	515605.56	3209775.41	Геодезический метод	0.1	-

2. Сведения о характерных точках границ объекта							
Обозначение характерных точек границ	**Существующие координаты, м**		**Измененные (уточненные) координаты, м**		**Метод определения координат характерной точки**	**Средняя квадратическая погрешность положения характерной точки (Mt), м**	**Описание обозначения точки на местности (при наличии)**
	X	**Y**	**X**	**Y**			
1	**2**	**3**	**4**	**5**	**6**	**7**	**8**
276	-	-	515606.16	3209723.69	Геодезический метод	0.1	-
277	-	-	515608.32	3209716.34	Геодезический метод	0.1	-
278	-	-	515611.85	3209714.72	Геодезический метод	0.1	-
279	-	-	515615.54	3209715.22	Геодезический метод	0.1	-
280	-	-	515619.68	3209721.38	Геодезический метод	0.1	-
281	-	-	515620.23	3209725.72	Геодезический метод	0.1	-
282	-	-	515639.68	3209714.22	Геодезический метод	0.1	-
283	-	-	515647.25	3209705.60	Геодезический метод	0.1	-
284	-	-	515667.92	3209699.02	Геодезический метод	0.1	-
285	-	-	515678.86	3209699.64	Геодезический метод	0.1	-
286	-	-	515691.14	3209706.86	Геодезический метод	0.1	-
287	-	-	515703.38	3209716.99	Геодезический метод	0.1	-
288	-	-	515717.18	3209724.68	Геодезический метод	0.1	-
289	-	-	515728.89	3209727.38	Геодезический метод	0.1	-
290	-	-	515746.42	3209720.82	Геодезический метод	0.1	-
291	-	-	515778.18	3209713.95	Геодезический метод	0.1	-
292	-	-	515796.30	3209711.88	Геодезический метод	0.1	-
293	-	-	515811.54	3209707.58	Геодезический метод	0.1	-
294	-	-	515812.86	3209706.65	Геодезический метод	0.1	-
295	-	-	515820.41	3209726.06	Геодезический метод	0.1	-
296	-	-	515821.16	3209728.68	Геодезический метод	0.1	-
297	-	-	515809.77	3209734.65	Геодезический метод	0.1	-
298	-	-	515771.68	3209744.89	Геодезический метод	0.1	-
299	-	-	515734.40	3209754.92	Геодезический метод	0.1	-
300	-	-	515680.20	3209728.00	Геодезический метод	0.1	-
301	-	-	515672.76	3209754.08	Геодезический метод	0.1	-

2. Сведения о характерных точках границ объекта							
Обозначение характерных точек границ	**Существующие координаты, м**		**Измененные (уточненные) координаты, м**		**Метод определения координат характерной точки**	**Средняя квадратическая погрешность положения характерной точки (Mt), м**	**Описание обозначения точки на местности (при наличии)**
	X	**Y**	**X**	**Y**			
1	**2**	**3**	**4**	**5**	**6**	**7**	**8**
302	-	-	515663.71	3209756.66	Геодезический метод	0.1	-
303	-	-	515664.10	3209789.62	Геодезический метод	0.1	-
304	-	-	515670.18	3209842.96	Геодезический метод	0.1	-
305	-	-	515683.62	3209920.39	Геодезический метод	0.1	-
306	-	-	515688.82	3209997.19	Геодезический метод	0.1	-
307	-	-	515720.21	3209995.28	Геодезический метод	0.1	-
308	-	-	515751.38	3209997.29	Геодезический метод	0.1	-
309	-	-	515805.64	3209981.65	Геодезический метод	0.1	-
310	-	-	515819.00	3209976.99	Геодезический метод	0.1	-
311	-	-	515818.64	3210019.70	Геодезический метод	0.1	-
312	-	-	515795.24	3210020.59	Геодезический метод	0.1	-
313	-	-	515776.64	3210024.71	Геодезический метод	0.1	-
314	-	-	515767.24	3210030.65	Геодезический метод	0.1	-
315	-	-	515740.08	3210047.82	Геодезический метод	0.1	-
316	-	-	515692.44	3210065.38	Геодезический метод	0.1	-
317	-	-	515694.38	3210229.02	Геодезический метод	0.1	-
318	-	-	515694.38	3210342.38	Геодезический метод	0.1	-
319	-	-	515689.79	3210336.68	Геодезический метод	0.1	-
320	-	-	515673.46	3210300.00	Геодезический метод	0.1	-
321	-	-	515658.28	3210243.00	Геодезический метод	0.1	-
322	-	-	515653.85	3210213.98	Геодезический метод	0.1	-
323	-	-	515647.66	3210198.91	Геодезический метод	0.1	-
324	-	-	515629.64	3210177.78	Геодезический метод	0.1	-
325	-	-	515618.09	3210177.79	Геодезический метод	0.1	-
326	-	-	515588.40	3210202.94	Геодезический метод	0.1	-
327	-	-	515584.40	3210225.79	Геодезический метод	0.1	-

2. Сведения о характерных точках границ объекта							
Обозначение характерных точек границ	**Существующие координаты, м**		**Измененные (уточненные) координаты, м**		**Метод определения координат характерной точки**	**Средняя квадратическая погрешность положения характерной точки (Mt), м**	**Описание обозначения точки на местности (при наличии)**
	X	**Y**	**X**	**Y**			
1	**2**	**3**	**4**	**5**	**6**	**7**	**8**
328	-	-	515577.44	3210250.36	Геодезический метод	0.1	-
329	-	-	515564.30	3210275.84	Геодезический метод	0.1	-
330	-	-	515558.70	3210333.19	Геодезический метод	0.1	-
331	-	-	515463.09	3210308.64	Геодезический метод	0.1	-
332	-	-	515456.84	3210367.99	Геодезический метод	0.1	-
333	-	-	515463.00	3210380.12	Геодезический метод	0.1	-
334	-	-	515447.30	3210410.09	Геодезический метод	0.1	-
335	-	-	515453.02	3210453.56	Геодезический метод	0.1	-
336	-	-	515462.38	3210496.28	Геодезический метод	0.1	-
337	-	-	515499.55	3210531.10	Геодезический метод	0.1	-
338	-	-	515514.66	3210546.28	Геодезический метод	0.1	-
248	-	-	515511.29	3210550.88	Геодезический метод	0.1	-
339	-	-	515719.68	3210703.19	Геодезический метод	0.1	-
340	-	-	515713.51	3210696.52	Геодезический метод	0.1	-
341	-	-	515706.06	3210695.59	Геодезический метод	0.1	-
342	-	-	515685.16	3210687.00	Геодезический метод	0.1	-
343	-	-	515644.34	3210674.16	Геодезический метод	0.1	-
344	-	-	515629.06	3210667.61	Геодезический метод	0.1	-
345	-	-	515604.68	3210653.46	Геодезический метод	0.1	-
346	-	-	515584.26	3210629.54	Геодезический метод	0.1	-
347	-	-	515562.18	3210616.52	Геодезический метод	0.1	-
348	-	-	515553.01	3210616.45	Геодезический метод	0.1	-
349	-	-	515545.81	3210611.28	Геодезический метод	0.1	-
350	-	-	515547.62	3210602.62	Геодезический метод	0.1	-
351	-	-	515573.61	3210616.38	Геодезический метод	0.1	-
352	-	-	515599.94	3210629.42	Геодезический метод	0.1	-

2. Сведения о характерных точках границ объекта							
Обозначение характерных точек границ	**Существующие координаты, м**		**Измененные (уточненные) координаты, м**		**Метод определения координат характерной точки**	**Средняя квадратическая погрешность положения характерной точки (Mt), м**	**Описание обозначения точки на местности (при наличии)**
	X	**Y**	**X**	**Y**			
1	**2**	**3**	**4**	**5**	**6**	**7**	**8**
353	-	-	515643.66	3210652.66	Геодезический метод	0.1	-
354	-	-	515676.68	3210665.85	Геодезический метод	0.1	-
355	-	-	515707.24	3210678.12	Геодезический метод	0.1	-
356	-	-	515713.62	3210679.52	Геодезический метод	0.1	-
357	-	-	515723.42	3210679.52	Геодезический метод	0.1	-
358	-	-	515727.19	3210680.22	Геодезический метод	0.1	-
339	-	-	515719.68	3210703.19	Геодезический метод	0.1	-
359	-	-	515855.18	3211257.30	Геодезический метод	0.1	-
360	-	-	515849.51	3211255.88	Геодезический метод	0.1	-
361	-	-	515843.38	3211251.89	Геодезический метод	0.1	-
362	-	-	515790.66	3211203.41	Геодезический метод	0.1	-
363	-	-	515752.62	3211173.54	Геодезический метод	0.1	-
364	-	-	515742.49	3211167.71	Геодезический метод	0.1	-
365	-	-	515674.42	3211143.49	Геодезический метод	0.1	-
366	-	-	515631.95	3211130.38	Геодезический метод	0.1	-
367	-	-	515625.22	3211117.58	Геодезический метод	0.1	-
368	-	-	515607.98	3211100.80	Геодезический метод	0.1	-
369	-	-	515592.45	3211089.72	Геодезический метод	0.1	-
370	-	-	515569.02	3211069.28	Геодезический метод	0.1	-
371	-	-	515561.72	3211057.22	Геодезический метод	0.1	-
372	-	-	515557.96	3211038.48	Геодезический метод	0.1	-
373	-	-	515554.66	3211030.34	Геодезический метод	0.1	-
374	-	-	515556.60	3211019.48	Геодезический метод	0.1	-
375	-	-	515570.35	3211000.81	Геодезический метод	0.1	-
376	-	-	515579.78	3210979.16	Геодезический метод	0.1	-
377	-	-	515579.46	3210956.62	Геодезический метод	0.1	-

2. Сведения о характерных точках границ объекта							
Обозначение характерных точек границ	**Существующие координаты, м**		**Измененные (уточненные) координаты, м**		**Метод определения координат характерной точки**	**Средняя квадратическая погрешность положения характерной точки (Mt), м**	**Описание обозначения точки на местности (при наличии)**
	X	**Y**	**X**	**Y**			
1	**2**	**3**	**4**	**5**	**6**	**7**	**8**
378	-	-	515575.10	3210935.28	Геодезический метод	0.1	-
379	-	-	515573.76	3210916.34	Геодезический метод	0.1	-
380	-	-	515565.99	3210885.72	Геодезический метод	0.1	-
381	-	-	515552.72	3210860.91	Геодезический метод	0.1	-
382	-	-	515531.90	3210798.58	Геодезический метод	0.1	-
383	-	-	515554.60	3210790.05	Геодезический метод	0.1	-
384	-	-	515550.72	3210778.11	Геодезический метод	0.1	-
385	-	-	515547.22	3210762.71	Геодезический метод	0.1	-
386	-	-	515541.28	3210733.30	Геодезический метод	0.1	-
387	-	-	515542.32	3210712.65	Геодезический метод	0.1	-
388	-	-	515546.52	3210697.25	Геодезический метод	0.1	-
389	-	-	515551.05	3210688.25	Геодезический метод	0.1	-
390	-	-	515534.39	3210669.89	Геодезический метод	0.1	-
391	-	-	515527.72	3210659.18	Геодезический метод	0.1	-
392	-	-	515527.52	3210657.58	Геодезический метод	0.1	-
393	-	-	515527.88	3210656.36	Геодезический метод	0.1	-
394	-	-	515530.78	3210657.62	Геодезический метод	0.1	-
395	-	-	515553.49	3210657.78	Геодезический метод	0.1	-
396	-	-	515570.44	3210659.14	Геодезический метод	0.1	-
397	-	-	515608.32	3210671.05	Геодезический метод	0.1	-
398	-	-	515643.74	3210693.38	Геодезический метод	0.1	-
399	-	-	515694.32	3210709.80	Геодезический метод	0.1	-
400	-	-	515708.81	3210719.89	Геодезический метод	0.1	-
401	-	-	515713.32	3210721.68	Геодезический метод	0.1	-
402	-	-	515707.92	3210737.50	Геодезический метод	0.1	-
403	-	-	515697.02	3210728.38	Геодезический метод	0.1	-

2. Сведения о характерных точках границ объекта							
Обозначение характерных точек границ	**Существующие координаты, м**		**Измененные (уточненные) координаты, м**		**Метод определения координат характерной точки**	**Средняя квадратическая погрешность положения характерной точки (Mt), м**	**Описание обозначения точки на местности (при наличии)**
	X	**Y**	**X**	**Y**			
1	**2**	**3**	**4**	**5**	**6**	**7**	**8**
404	-	-	515693.28	3210727.19	Геодезический метод	0.1	-
405	-	-	515684.19	3210722.26	Геодезический метод	0.1	-
406	-	-	515682.14	3210723.61	Геодезический метод	0.1	-
407	-	-	515668.58	3210719.26	Геодезический метод	0.1	-
408	-	-	515649.24	3210709.05	Геодезический метод	0.1	-
409	-	-	515620.01	3210696.52	Геодезический метод	0.1	-
410	-	-	515606.70	3210686.88	Геодезический метод	0.1	-
411	-	-	515587.61	3210682.09	Геодезический метод	0.1	-
412	-	-	515564.98	3210670.92	Геодезический метод	0.1	-
413	-	-	515559.85	3210679.18	Геодезический метод	0.1	-
414	-	-	515558.94	3210679.20	Геодезический метод	0.1	-
415	-	-	515556.35	3210682.84	Геодезический метод	0.1	-
416	-	-	515556.96	3210683.49	Геодезический метод	0.1	-
417	-	-	515551.26	3210688.28	Геодезический метод	0.1	-
418	-	-	515554.91	3210692.21	Геодезический метод	0.1	-
419	-	-	515574.68	3210713.86	Геодезический метод	0.1	-
420	-	-	515575.29	3210714.42	Геодезический метод	0.1	-
421	-	-	515579.40	3210717.88	Геодезический метод	0.1	-
422	-	-	515581.21	3210719.39	Геодезический метод	0.1	-
423	-	-	515597.48	3210731.80	Геодезический метод	0.1	-
424	-	-	515581.17	3210754.33	Геодезический метод	0.1	-
425	-	-	515571.54	3210767.60	Геодезический метод	0.1	-
426	-	-	515554.78	3210790.10	Геодезический метод	0.1	-
427	-	-	515586.01	3210877.12	Геодезический метод	0.1	-
428	-	-	515594.55	3210933.28	Геодезический метод	0.1	-
429	-	-	515603.57	3210992.61	Геодезический метод	0.1	-

2. Сведения о характерных точках границ объекта							
Обозначение характерных точек границ	**Существующие координаты, м**		**Измененные (уточненные) координаты, м**		**Метод определения координат характерной точки**	**Средняя квадратическая погрешность положения характерной точки (Mt), м**	**Описание обозначения точки на местности (при наличии)**
	X	**Y**	**X**	**Y**			
1	**2**	**3**	**4**	**5**	**6**	**7**	**8**
430	-	-	515626.70	3211042.78	Геодезический метод	0.1	-
431	-	-	515659.42	3211097.49	Геодезический метод	0.1	-
432	-	-	515697.39	3211064.00	Геодезический метод	0.1	-
433	-	-	515683.76	3211050.90	Геодезический метод	0.1	-
434	-	-	515668.66	3211027.88	Геодезический метод	0.1	-
435	-	-	515646.24	3210976.55	Геодезический метод	0.1	-
436	-	-	515636.61	3210923.54	Геодезический метод	0.1	-
437	-	-	515625.60	3210862.92	Геодезический метод	0.1	-
438	-	-	515642.78	3210836.98	Геодезический метод	0.1	-
439	-	-	515661.35	3210896.58	Геодезический метод	0.1	-
440	-	-	515695.74	3210920.82	Геодезический метод	0.1	-
441	-	-	515706.32	3210951.68	Геодезический метод	0.1	-
442	-	-	515690.42	3210952.12	Геодезический метод	0.1	-
443	-	-	515673.89	3210962.35	Геодезический метод	0.1	-
444	-	-	515659.38	3210980.35	Геодезический метод	0.1	-
445	-	-	515659.46	3210989.38	Геодезический метод	0.1	-
446	-	-	515666.19	3211006.42	Геодезический метод	0.1	-
447	-	-	515677.58	3211027.42	Геодезический метод	0.1	-
448	-	-	515695.68	3211050.14	Геодезический метод	0.1	-
449	-	-	515733.79	3211073.48	Геодезический метод	0.1	-
450	-	-	515797.52	3211096.74	Геодезический метод	0.1	-
451	-	-	515841.80	3211154.81	Геодезический метод	0.1	-
452	-	-	515851.58	3211172.42	Геодезический метод	0.1	-
453	-	-	515855.96	3211188.52	Геодезический метод	0.1	-
454	-	-	515856.55	3211230.79	Геодезический метод	0.1	-
455	-	-	515871.22	3211245.76	Геодезический метод	0.1	-

2. Сведения о характерных точках границ объекта							
Обозначение характерных точек границ	**Существующие координаты, м**		**Измененные (уточненные) координаты, м**		**Метод определения координат характерной точки**	**Средняя квадратическая погрешность положения характерной точки (Mt), м**	**Описание обозначения точки на местности (при наличии)**
	X	**Y**	**X**	**Y**			
1	**2**	**3**	**4**	**5**	**6**	**7**	**8**
456	-	-	515868.62	3211251.25	Геодезический метод	0.1	-
457	-	-	515863.40	3211255.55	Геодезический метод	0.1	-
359	-	-	515855.18	3211257.30	Геодезический метод	0.1	-
458	-	-	516200.70	3211110.42	Геодезический метод	0.1	-
459	-	-	516188.26	3211106.02	Геодезический метод	0.1	-
460	-	-	516148.58	3211080.52	Геодезический метод	0.1	-
461	-	-	516121.35	3211057.68	Геодезический метод	0.1	-
462	-	-	516106.20	3211042.04	Геодезический метод	0.1	-
463	-	-	516097.06	3211018.16	Геодезический метод	0.1	-
464	-	-	516097.26	3211000.68	Геодезический метод	0.1	-
465	-	-	516093.38	3210983.89	Геодезический метод	0.1	-
466	-	-	516084.90	3210966.98	Геодезический метод	0.1	-
467	-	-	516079.22	3210959.45	Геодезический метод	0.1	-
468	-	-	516096.02	3210958.06	Геодезический метод	0.1	-
469	-	-	516111.98	3210959.49	Геодезический метод	0.1	-
470	-	-	516129.69	3210968.56	Геодезический метод	0.1	-
471	-	-	516151.39	3210983.18	Геодезический метод	0.1	-
472	-	-	516168.01	3211007.66	Геодезический метод	0.1	-
473	-	-	516200.62	3211031.71	Геодезический метод	0.1	-
474	-	-	516222.18	3211045.06	Геодезический метод	0.1	-
475	-	-	516239.01	3211066.29	Геодезический метод	0.1	-
476	-	-	516244.80	3211076.09	Геодезический метод	0.1	-
477	-	-	516246.61	3211081.61	Геодезический метод	0.1	-
478	-	-	516244.08	3211090.90	Геодезический метод	0.1	-
479	-	-	516237.61	3211099.72	Геодезический метод	0.1	-
480	-	-	516224.58	3211107.21	Геодезический метод	0.1	-

2. Сведения о характерных точках границ объекта							
Обозначение характерных точек границ	**Существующие координаты, м**		**Измененные (уточненные) координаты, м**		**Метод определения координат характерной точки**	**Средняя квадратическая погрешность положения характерной точки (Mt), м**	**Описание обозначения точки на местности (при наличии)**
	X	**Y**	**X**	**Y**			
1	**2**	**3**	**4**	**5**	**6**	**7**	**8**
458	-	-	516200.70	3211110.42	Геодезический метод	0.1	-
481	-	-	516002.28	3210882.72	Геодезический метод	0.1	-
482	-	-	515966.76	3210870.74	Геодезический метод	0.1	-
483	-	-	515947.71	3210859.40	Геодезический метод	0.1	-
484	-	-	515934.68	3210846.15	Геодезический метод	0.1	-
485	-	-	515903.15	3210786.32	Геодезический метод	0.1	-
486	-	-	515899.80	3210782.41	Геодезический метод	0.1	-
487	-	-	515879.29	3210768.69	Геодезический метод	0.1	-
488	-	-	515869.48	3210765.34	Геодезический метод	0.1	-
489	-	-	515848.98	3210763.24	Геодезический метод	0.1	-
490	-	-	515839.84	3210766.68	Геодезический метод	0.1	-
491	-	-	515794.69	3210768.68	Геодезический метод	0.1	-
492	-	-	515781.68	3210764.88	Геодезический метод	0.1	-
493	-	-	515768.86	3210757.38	Геодезический метод	0.1	-
494	-	-	515752.50	3210742.30	Геодезический метод	0.1	-
495	-	-	515745.24	3210727.19	Геодезический метод	0.1	-
496	-	-	515734.98	3210719.71	Геодезический метод	0.1	-
497	-	-	515725.85	3210709.85	Геодезический метод	0.1	-
498	-	-	515732.76	3210689.38	Геодезический метод	0.1	-
499	-	-	515748.38	3210715.02	Геодезический метод	0.1	-
500	-	-	515758.32	3210722.19	Геодезический метод	0.1	-
501	-	-	515771.19	3210735.28	Геодезический метод	0.1	-
502	-	-	515807.28	3210751.85	Геодезический метод	0.1	-
503	-	-	515818.05	3210756.24	Геодезический метод	0.1	-
504	-	-	515828.78	3210743.92	Геодезический метод	0.1	-
505	-	-	515833.24	3210746.74	Геодезический метод	0.1	-

2. Сведения о характерных точках границ объекта							
Обозначение характерных точек границ	**Существующие координаты, м**		**Измененные (уточненные) координаты, м**		**Метод определения координат характерной точки**	**Средняя квадратическая погрешность положения характерной точки (Mt), м**	**Описание обозначения точки на местности (при наличии)**
	X	**Y**	**X**	**Y**			
1	**2**	**3**	**4**	**5**	**6**	**7**	**8**
506	-	-	515845.38	3210711.28	Геодезический метод	0.1	-
507	-	-	515859.48	3210668.46	Геодезический метод	0.1	-
508	-	-	515840.09	3210660.68	Геодезический метод	0.1	-
509	-	-	515839.46	3210664.62	Геодезический метод	0.1	-
510	-	-	515828.00	3210662.98	Геодезический метод	0.1	-
511	-	-	515826.85	3210662.82	Геодезический метод	0.1	-
512	-	-	515832.02	3210641.98	Геодезический метод	0.1	-
513	-	-	515842.25	3210621.28	Геодезический метод	0.1	-
514	-	-	515862.95	3210617.25	Геодезический метод	0.1	-
515	-	-	515877.25	3210582.90	Геодезический метод	0.1	-
516	-	-	515882.24	3210557.27	Геодезический метод	0.1	-
517	-	-	515892.58	3210502.28	Геодезический метод	0.1	-
518	-	-	515896.46	3210489.28	Геодезический метод	0.1	-
519	-	-	515895.08	3210488.88	Геодезический метод	0.1	-
520	-	-	515904.08	3210440.90	Геодезический метод	0.1	-
521	-	-	515912.28	3210408.90	Геодезический метод	0.1	-
522	-	-	515920.20	3210377.98	Геодезический метод	0.1	-
523	-	-	515932.02	3210348.96	Геодезический метод	0.1	-
524	-	-	515944.59	3210345.28	Геодезический метод	0.1	-
525	-	-	515991.91	3210299.19	Геодезический метод	0.1	-
526	-	-	515986.90	3210274.92	Геодезический метод	0.1	-
527	-	-	515986.90	3210248.42	Геодезический метод	0.1	-
528	-	-	515993.98	3210231.74	Геодезический метод	0.1	-
529	-	-	515971.86	3210209.08	Геодезический метод	0.1	-
530	-	-	515964.81	3210195.30	Геодезический метод	0.1	-
531	-	-	515960.82	3210178.16	Геодезический метод	0.1	-

2. Сведения о характерных точках границ объекта							
Обозначение характерных точек границ	**Существующие координаты, м**		**Измененные (уточненные) координаты, м**		**Метод определения координат характерной точки**	**Средняя квадратическая погрешность положения характерной точки (Mt), м**	**Описание обозначения точки на местности (при наличии)**
	X	**Y**	**X**	**Y**			
1	**2**	**3**	**4**	**5**	**6**	**7**	**8**
532	-	-	515962.66	3210170.52	Геодезический метод	0.1	-
533	-	-	515975.92	3210159.21	Геодезический метод	0.1	-
534	-	-	515990.32	3210154.92	Геодезический метод	0.1	-
535	-	-	516010.84	3210151.88	Геодезический метод	0.1	-
536	-	-	516051.58	3210148.19	Геодезический метод	0.1	-
537	-	-	516073.18	3210148.82	Геодезический метод	0.1	-
538	-	-	516079.85	3210151.26	Геодезический метод	0.1	-
539	-	-	516086.82	3210161.54	Геодезический метод	0.1	-
540	-	-	516099.45	3210201.01	Геодезический метод	0.1	-
541	-	-	516098.79	3210205.64	Геодезический метод	0.1	-
542	-	-	516102.42	3210209.44	Геодезический метод	0.1	-
543	-	-	516104.01	3210218.60	Геодезический метод	0.1	-
544	-	-	516118.44	3210239.66	Геодезический метод	0.1	-
545	-	-	516128.19	3210259.78	Геодезический метод	0.1	-
546	-	-	516126.20	3210277.59	Геодезический метод	0.1	-
547	-	-	516101.46	3210304.62	Геодезический метод	0.1	-
548	-	-	516129.11	3210297.12	Геодезический метод	0.1	-
549	-	-	516141.98	3210294.68	Геодезический метод	0.1	-
550	-	-	516166.80	3210303.21	Геодезический метод	0.1	-
551	-	-	516176.31	3210310.31	Геодезический метод	0.1	-
552	-	-	516196.76	3210321.88	Геодезический метод	0.1	-
553	-	-	516243.58	3210338.20	Геодезический метод	0.1	-
554	-	-	516248.61	3210345.18	Геодезический метод	0.1	-
555	-	-	516250.76	3210354.06	Геодезический метод	0.1	-
556	-	-	516255.66	3210360.79	Геодезический метод	0.1	-
557	-	-	516264.85	3210363.85	Геодезический метод	0.1	-

2. Сведения о характерных точках границ объекта							
Обозначение характерных точек границ	**Существующие координаты, м**		**Измененные (уточненные) координаты, м**		**Метод определения координат характерной точки**	**Средняя квадратическая погрешность положения характерной точки (Mt), м**	**Описание обозначения точки на местности (при наличии)**
	X	**Y**	**X**	**Y**			
1	**2**	**3**	**4**	**5**	**6**	**7**	**8**
558	-	-	516294.50	3210365.24	Геодезический метод	0.1	-
559	-	-	516307.16	3210385.32	Геодезический метод	0.1	-
560	-	-	516314.38	3210407.91	Геодезический метод	0.1	-
561	-	-	516314.10	3210430.41	Геодезический метод	0.1	-
562	-	-	516310.25	3210462.12	Геодезический метод	0.1	-
563	-	-	516336.02	3210465.98	Геодезический метод	0.1	-
564	-	-	516335.88	3210478.52	Геодезический метод	0.1	-
565	-	-	516327.62	3210481.52	Геодезический метод	0.1	-
566	-	-	516321.36	3210485.34	Геодезический метод	0.1	-
567	-	-	516313.18	3210487.18	Геодезический метод	0.1	-
568	-	-	516297.52	3210502.84	Геодезический метод	0.1	-
569	-	-	516288.02	3210522.62	Геодезический метод	0.1	-
570	-	-	516280.35	3210530.29	Геодезический метод	0.1	-
571	-	-	516274.82	3210533.35	Геодезический метод	0.1	-
572	-	-	516269.14	3210533.66	Геодезический метод	0.1	-
573	-	-	516216.26	3210520.35	Геодезический метод	0.1	-
574	-	-	516183.50	3210516.06	Геодезический метод	0.1	-
575	-	-	516172.75	3210511.78	Геодезический метод	0.1	-
576	-	-	516162.31	3210505.01	Геодезический метод	0.1	-
577	-	-	516150.16	3210492.82	Геодезический метод	0.1	-
578	-	-	516152.45	3210477.28	Геодезический метод	0.1	-
579	-	-	516151.08	3210416.96	Геодезический метод	0.1	-
580	-	-	516124.21	3210400.95	Геодезический метод	0.1	-
581	-	-	516089.31	3210385.50	Геодезический метод	0.1	-
582	-	-	516054.42	3210377.10	Геодезический метод	0.1	-
583	-	-	516037.36	3210362.44	Геодезический метод	0.1	-

2. Сведения о характерных точках границ объекта							
Обозначение характерных точек границ	**Существующие координаты, м**		**Измененные (уточненные) координаты, м**		**Метод определения координат характерной точки**	**Средняя квадратическая погрешность положения характерной точки (Mt), м**	**Описание обозначения точки на местности (при наличии)**
	X	**Y**	**X**	**Y**			
1	**2**	**3**	**4**	**5**	**6**	**7**	**8**
584	-	-	516018.75	3210351.38	Геодезический метод	0.1	-
585	-	-	515990.39	3210357.14	Геодезический метод	0.1	-
586	-	-	515980.26	3210360.82	Геодезический метод	0.1	-
587	-	-	515966.75	3210370.02	Геодезический метод	0.1	-
588	-	-	515964.28	3210375.25	Геодезический метод	0.1	-
589	-	-	515955.60	3210456.60	Геодезический метод	0.1	-
590	-	-	515935.28	3210456.84	Геодезический метод	0.1	-
591	-	-	515915.40	3210468.96	Геодезический метод	0.1	-
592	-	-	515905.58	3210483.36	Геодезический метод	0.1	-
593	-	-	515896.75	3210506.55	Геодезический метод	0.1	-
594	-	-	515881.60	3210601.72	Геодезический метод	0.1	-
595	-	-	515861.36	3210658.85	Геодезический метод	0.1	-
596	-	-	515859.75	3210671.02	Геодезический метод	0.1	-
597	-	-	515862.41	3210682.06	Геодезический метод	0.1	-
598	-	-	515885.24	3210712.09	Геодезический метод	0.1	-
599	-	-	515905.51	3210721.88	Геодезический метод	0.1	-
600	-	-	515918.56	3210722.74	Геодезический метод	0.1	-
601	-	-	515945.12	3210732.62	Геодезический метод	0.1	-
602	-	-	515957.40	3210743.36	Геодезический метод	0.1	-
603	-	-	515993.14	3210789.72	Геодезический метод	0.1	-
604	-	-	516003.30	3210809.60	Геодезический метод	0.1	-
605	-	-	516012.09	3210830.61	Геодезический метод	0.1	-
606	-	-	516015.52	3210847.41	Геодезический метод	0.1	-
607	-	-	516016.20	3210861.28	Геодезический метод	0.1	-
608	-	-	516013.44	3210870.18	Геодезический метод	0.1	-
481	-	-	516002.28	3210882.72	Геодезический метод	0.1	-

2. Сведения о характерных точках границ объекта							
Обозначение характерных точек границ	**Существующие координаты, м**		**Измененные (уточненные) координаты, м**		**Метод определения координат характерной точки**	**Средняя квадратическая погрешность положения характерной точки (Mt), м**	**Описание обозначения точки на местности (при наличии)**
	X	**Y**	**X**	**Y**			
1	**2**	**3**	**4**	**5**	**6**	**7**	**8**
609	-	-	514964.68	3212549.12	Геодезический метод	0.1	-
610	-	-	514906.66	3212518.11	Геодезический метод	0.1	-
611	-	-	514841.78	3212488.35	Геодезический метод	0.1	-
612	-	-	514846.98	3212464.34	Геодезический метод	0.1	-
613	-	-	514846.96	3212444.88	Геодезический метод	0.1	-
614	-	-	514859.52	3212326.85	Геодезический метод	0.1	-
615	-	-	514868.55	3212285.38	Геодезический метод	0.1	-
616	-	-	514908.08	3212156.82	Геодезический метод	0.1	-
617	-	-	514981.28	3211973.11	Геодезический метод	0.1	-
618	-	-	515071.38	3211844.84	Геодезический метод	0.1	-
619	-	-	515089.30	3211814.68	Геодезический метод	0.1	-
620	-	-	515171.08	3211642.80	Геодезический метод	0.1	-
621	-	-	515215.19	3211564.56	Геодезический метод	0.1	-
622	-	-	515218.35	3211552.18	Геодезический метод	0.1	-
623	-	-	515229.78	3211535.49	Геодезический метод	0.1	-
624	-	-	515246.10	3211495.95	Геодезический метод	0.1	-
625	-	-	515264.94	3211462.81	Геодезический метод	0.1	-
626	-	-	515301.82	3211412.18	Геодезический метод	0.1	-
627	-	-	515329.80	3211388.40	Геодезический метод	0.1	-
628	-	-	515354.92	3211346.68	Геодезический метод	0.1	-
629	-	-	515370.38	3211304.45	Геодезический метод	0.1	-
630	-	-	515397.76	3211208.88	Геодезический метод	0.1	-
631	-	-	515426.78	3211087.30	Геодезический метод	0.1	-
632	-	-	515445.90	3210984.22	Геодезический метод	0.1	-
633	-	-	515450.50	3210962.52	Геодезический метод	0.1	-
634	-	-	515459.89	3210935.60	Геодезический метод	0.1	-

2. Сведения о характерных точках границ объекта							
Обозначение характерных точек границ	**Существующие координаты, м**		**Измененные (уточненные) координаты, м**		**Метод определения координат характерной точки**	**Средняя квадратическая погрешность положения характерной точки (Mt), м**	**Описание обозначения точки на местности (при наличии)**
	X	**Y**	**X**	**Y**			
1	**2**	**3**	**4**	**5**	**6**	**7**	**8**
635	-	-	515471.78	3210925.39	Геодезический метод	0.1	-
636	-	-	515479.30	3210923.98	Геодезический метод	0.1	-
637	-	-	515490.49	3210953.14	Геодезический метод	0.1	-
638	-	-	515499.45	3210980.32	Геодезический метод	0.1	-
639	-	-	515506.29	3211024.88	Геодезический метод	0.1	-
640	-	-	515506.45	3211038.75	Геодезический метод	0.1	-
641	-	-	515503.04	3211065.55	Геодезический метод	0.1	-
642	-	-	515489.68	3211099.15	Геодезический метод	0.1	-
643	-	-	515486.02	3211144.05	Геодезический метод	0.1	-
644	-	-	515500.86	3211278.51	Геодезический метод	0.1	-
645	-	-	515508.05	3211306.28	Геодезический метод	0.1	-
646	-	-	515495.26	3211327.18	Геодезический метод	0.1	-
647	-	-	515470.14	3211353.48	Геодезический метод	0.1	-
648	-	-	515446.96	3211369.60	Геодезический метод	0.1	-
649	-	-	515423.78	3211394.40	Геодезический метод	0.1	-
650	-	-	515412.01	3211415.20	Геодезический метод	0.1	-
651	-	-	515381.29	3211522.04	Геодезический метод	0.1	-
652	-	-	515354.11	3211579.86	Геодезический метод	0.1	-
653	-	-	515276.80	3211707.86	Геодезический метод	0.1	-
654	-	-	515228.95	3211772.21	Геодезический метод	0.1	-
655	-	-	515163.75	3211836.22	Геодезический метод	0.1	-
656	-	-	515122.98	3211889.48	Геодезический метод	0.1	-
657	-	-	515080.61	3211966.05	Геодезический метод	0.1	-
658	-	-	515039.39	3212056.68	Геодезический метод	0.1	-
659	-	-	515022.94	3212101.35	Геодезический метод	0.1	-
660	-	-	514992.45	3212225.56	Геодезический метод	0.1	-

2. Сведения о характерных точках границ объекта							
Обозначение характерных точек границ	**Существующие координаты, м**		**Измененные (уточненные) координаты, м**		**Метод определения координат характерной точки**	**Средняя квадратическая погрешность положения характерной точки (Mt), м**	**Описание обозначения точки на местности (при наличии)**
	X	**Y**	**X**	**Y**			
1	**2**	**3**	**4**	**5**	**6**	**7**	**8**
661	-	-	514983.88	3212301.88	Геодезический метод	0.1	-
662	-	-	514980.90	3212359.12	Геодезический метод	0.1	-
663	-	-	514995.18	3212473.82	Геодезический метод	0.1	-
664	-	-	514992.88	3212485.01	Геодезический метод	0.1	-
609	-	-	514964.68	3212549.12	Геодезический метод	0.1	-
665	-	-	516079.34	3210985.84	Геодезический метод	0.1	-
666	-	-	516054.32	3210976.94	Геодезический метод	0.1	-
667	-	-	516041.08	3210973.86	Геодезический метод	0.1	-
668	-	-	516028.44	3210975.92	Геодезический метод	0.1	-
669	-	-	516012.39	3210949.05	Геодезический метод	0.1	-
670	-	-	515987.70	3210931.88	Геодезический метод	0.1	-
671	-	-	515965.15	3210918.98	Геодезический метод	0.1	-
672	-	-	515956.79	3210914.99	Геодезический метод	0.1	-
673	-	-	515912.22	3210853.97	Геодезический метод	0.1	-
674	-	-	515890.95	3210819.02	Геодезический метод	0.1	-
675	-	-	515879.02	3210835.54	Геодезический метод	0.1	-
676	-	-	515877.86	3210842.68	Геодезический метод	0.1	-
677	-	-	515877.17	3210843.53	Геодезический метод	0.1	-
678	-	-	515847.59	3210816.98	Геодезический метод	0.1	-
679	-	-	515809.75	3210797.45	Геодезический метод	0.1	-
680	-	-	515794.65	3210795.46	Геодезический метод	0.1	-
681	-	-	515776.76	3210785.52	Геодезический метод	0.1	-
682	-	-	515756.30	3210774.08	Геодезический метод	0.1	-
683	-	-	515714.52	3210743.00	Геодезический метод	0.1	-
684	-	-	515720.72	3210724.74	Геодезический метод	0.1	-
685	-	-	515733.59	3210735.48	Геодезический метод	0.1	-

2. Сведения о характерных точках границ объекта							
Обозначение характерных точек границ	**Существующие координаты, м**		**Измененные (уточненные) координаты, м**		**Метод определения координат характерной точки**	**Средняя квадратическая погрешность положения характерной точки (Mt), м**	**Описание обозначения точки на местности (при наличии)**
	X	**Y**	**X**	**Y**			
1	**2**	**3**	**4**	**5**	**6**	**7**	**8**
686	-	-	515735.89	3210747.12	Геодезический метод	0.1	-
687	-	-	515750.32	3210763.05	Геодезический метод	0.1	-
688	-	-	515780.91	3210782.45	Геодезический метод	0.1	-
689	-	-	515807.02	3210790.62	Геодезический метод	0.1	-
690	-	-	515813.60	3210790.76	Геодезический метод	0.1	-
691	-	-	515818.21	3210785.70	Геодезический метод	0.1	-
692	-	-	515849.34	3210778.59	Геодезический метод	0.1	-
693	-	-	515858.71	3210778.38	Геодезический метод	0.1	-
694	-	-	515867.76	3210780.84	Геодезический метод	0.1	-
695	-	-	515880.98	3210791.72	Геодезический метод	0.1	-
696	-	-	515890.95	3210802.92	Геодезический метод	0.1	-
697	-	-	515925.78	3210861.16	Геодезический метод	0.1	-
698	-	-	515943.69	3210879.55	Геодезический метод	0.1	-
699	-	-	516002.75	3210899.11	Геодезический метод	0.1	-
700	-	-	516024.41	3210912.35	Геодезический метод	0.1	-
701	-	-	516038.69	3210925.01	Геодезический метод	0.1	-
702	-	-	516048.51	3210935.82	Геодезический метод	0.1	-
703	-	-	516068.26	3210964.48	Геодезический метод	0.1	-
665	-	-	516079.34	3210985.84	Геодезический метод	0.1	-
704	-	-	513317.48	3213673.72	Геодезический метод	0.1	-
705	-	-	513316.58	3213659.62	Геодезический метод	0.1	-
706	-	-	513313.03	3213618.94	Геодезический метод	0.1	-
707	-	-	513324.95	3213617.16	Геодезический метод	0.1	-
708	-	-	513322.80	3213601.87	Геодезический метод	0.1	-
709	-	-	513324.42	3213599.42	Геодезический метод	0.1	-
710	-	-	513317.48	3213561.96	Геодезический метод	0.1	-

2. Сведения о характерных точках границ объекта							
Обозначение характерных точек границ	**Существующие координаты, м**		**Измененные (уточненные) координаты, м**		**Метод определения координат характерной точки**	**Средняя квадратическая погрешность положения характерной точки (Mt), м**	**Описание обозначения точки на местности (при наличии)**
	X	**Y**	**X**	**Y**			
1	**2**	**3**	**4**	**5**	**6**	**7**	**8**
711	-	-	513305.42	3213512.36	Геодезический метод	0.1	-
712	-	-	513303.18	3213493.49	Геодезический метод	0.1	-
713	-	-	513300.81	3213473.62	Геодезический метод	0.1	-
714	-	-	513298.52	3213433.38	Геодезический метод	0.1	-
715	-	-	513289.51	3213405.29	Геодезический метод	0.1	-
716	-	-	513286.48	3213380.82	Геодезический метод	0.1	-
717	-	-	513289.78	3213358.82	Геодезический метод	0.1	-
718	-	-	513293.35	3213329.96	Геодезический метод	0.1	-
719	-	-	513300.50	3213304.12	Геодезический метод	0.1	-
720	-	-	513318.36	3213278.56	Геодезический метод	0.1	-
721	-	-	513324.41	3213260.14	Геодезический метод	0.1	-
722	-	-	513337.05	3213234.85	Геодезический метод	0.1	-
723	-	-	513344.75	3213226.32	Геодезический метод	0.1	-
724	-	-	513359.60	3213219.72	Геодезический метод	0.1	-
725	-	-	513366.74	3213213.96	Геодезический метод	0.1	-
726	-	-	513371.42	3213201.31	Геодезический метод	0.1	-
727	-	-	513370.59	3213188.12	Геодезический метод	0.1	-
728	-	-	513367.56	3213173.00	Геодезический метод	0.1	-
729	-	-	513362.34	3213154.05	Геодезический метод	0.1	-
730	-	-	513354.94	3213145.72	Геодезический метод	0.1	-
731	-	-	513343.31	3213147.89	Геодезический метод	0.1	-
732	-	-	513358.20	3213125.66	Геодезический метод	0.1	-
733	-	-	513377.72	3213144.40	Геодезический метод	0.1	-
734	-	-	513392.78	3213190.98	Геодезический метод	0.1	-
735	-	-	513382.68	3213226.81	Геодезический метод	0.1	-
736	-	-	513367.68	3213224.72	Геодезический метод	0.1	-

2. Сведения о характерных точках границ объекта							
Обозначение характерных точек границ	**Существующие координаты, м**		**Измененные (уточненные) координаты, м**		**Метод определения координат характерной точки**	**Средняя квадратическая погрешность положения характерной точки (Mt), м**	**Описание обозначения точки на местности (при наличии)**
	X	**Y**	**X**	**Y**			
1	**2**	**3**	**4**	**5**	**6**	**7**	**8**
737	-	-	513349.18	3213240.29	Геодезический метод	0.1	-
738	-	-	513333.55	3213273.30	Геодезический метод	0.1	-
739	-	-	513326.52	3213298.92	Геодезический метод	0.1	-
740	-	-	513324.48	3213313.26	Геодезический метод	0.1	-
741	-	-	513318.80	3213322.35	Геодезический метод	0.1	-
742	-	-	513313.42	3213337.29	Геодезический метод	0.1	-
743	-	-	513311.88	3213356.11	Геодезический метод	0.1	-
744	-	-	513314.75	3213362.20	Геодезический метод	0.1	-
745	-	-	513315.58	3213407.92	Геодезический метод	0.1	-
746	-	-	513313.55	3213419.94	Геодезический метод	0.1	-
747	-	-	513317.44	3213440.39	Геодезический метод	0.1	-
748	-	-	513322.48	3213496.08	Геодезический метод	0.1	-
749	-	-	513330.99	3213524.62	Геодезический метод	0.1	-
750	-	-	513336.98	3213573.40	Геодезический метод	0.1	-
751	-	-	513346.11	3213609.68	Геодезический метод	0.1	-
752	-	-	513350.59	3213639.98	Геодезический метод	0.1	-
704	-	-	513317.48	3213673.72	Геодезический метод	0.1	-
753	-	-	512739.45	3215273.45	Геодезический метод	0.1	-
754	-	-	512461.10	3215133.79	Геодезический метод	0.1	-
755	-	-	512471.82	3215131.14	Геодезический метод	0.1	-
756	-	-	512518.32	3215117.50	Геодезический метод	0.1	-
757	-	-	512567.09	3215098.60	Геодезический метод	0.1	-
758	-	-	512606.78	3215084.96	Геодезический метод	0.1	-
759	-	-	512674.65	3215059.92	Геодезический метод	0.1	-
760	-	-	512711.12	3215049.05	Геодезический метод	0.1	-
761	-	-	512723.49	3215051.44	Геодезический метод	0.1	-

2. Сведения о характерных точках границ объекта							
Обозначение характерных точек границ	**Существующие координаты, м**		**Измененные (уточненные) координаты, м**		**Метод определения координат характерной точки**	**Средняя квадратическая погрешность положения характерной точки (Mt), м**	**Описание обозначения точки на местности (при наличии)**
	X	**Y**	**X**	**Y**			
1	**2**	**3**	**4**	**5**	**6**	**7**	**8**
762	-	-	512734.28	3215057.31	Геодезический метод	0.1	-
763	-	-	512745.92	3215065.39	Геодезический метод	0.1	-
764	-	-	512754.24	3215072.05	Геодезический метод	0.1	-
765	-	-	512765.38	3215082.38	Геодезический метод	0.1	-
766	-	-	512775.72	3215094.09	Геодезический метод	0.1	-
767	-	-	512782.54	3215104.68	Геодезический метод	0.1	-
768	-	-	512790.55	3215119.94	Геодезический метод	0.1	-
769	-	-	512804.98	3215152.01	Геодезический метод	0.1	-
770	-	-	512811.38	3215170.48	Геодезический метод	0.1	-
771	-	-	512790.90	3215170.35	Геодезический метод	0.1	-
772	-	-	512731.52	3215163.22	Геодезический метод	0.1	-
773	-	-	512724.68	3215168.89	Геодезический метод	0.1	-
774	-	-	512730.20	3215184.02	Геодезический метод	0.1	-
775	-	-	512740.42	3215215.71	Геодезический метод	0.1	-
776	-	-	512754.04	3215244.89	Геодезический метод	0.1	-
753	-	-	512739.45	3215273.45	Геодезический метод	0.1	-
777	-	-	505519.78	3212167.35	Геодезический метод	0.1	-
778	-	-	505454.99	3212166.79	Геодезический метод	0.1	-
779	-	-	505450.32	3212165.18	Геодезический метод	0.1	-
780	-	-	505460.12	3212165.40	Геодезический метод	0.1	-
781	-	-	505492.19	3212164.60	Геодезический метод	0.1	-
782	-	-	505503.09	3212163.85	Геодезический метод	0.1	-
783	-	-	505510.74	3212162.62	Геодезический метод	0.1	-
784	-	-	505516.78	3212161.18	Геодезический метод	0.1	-
785	-	-	505528.62	3212154.44	Геодезический метод	0.1	-
786	-	-	505540.52	3212144.89	Геодезический метод	0.1	-

2. Сведения о характерных точках границ объекта							
Обозначение характерных точек границ	**Существующие координаты, м**		**Измененные (уточненные) координаты, м**		**Метод определения координат характерной точки**	**Средняя квадратическая погрешность положения характерной точки (Mt), м**	**Описание обозначения точки на местности (при наличии)**
	X	**Y**	**X**	**Y**			
1	**2**	**3**	**4**	**5**	**6**	**7**	**8**
787	-	-	505553.41	3212132.94	Геодезический метод	0.1	-
788	-	-	505570.05	3212114.50	Геодезический метод	0.1	-
789	-	-	505572.02	3212113.58	Геодезический метод	0.1	-
790	-	-	505575.82	3212113.48	Геодезический метод	0.1	-
791	-	-	505573.68	3212117.70	Геодезический метод	0.1	-
792	-	-	505560.99	3212137.59	Геодезический метод	0.1	-
793	-	-	505548.34	3212154.98	Геодезический метод	0.1	-
794	-	-	505544.91	3212158.34	Геодезический метод	0.1	-
795	-	-	505530.80	3212165.25	Геодезический метод	0.1	-
777	-	-	505519.78	3212167.35	Геодезический метод	0.1	-
796	-	-	505442.01	3212602.70	Геодезический метод	0.1	-
797	-	-	505449.32	3212595.68	Геодезический метод	0.1	-
798	-	-	505455.22	3212588.96	Геодезический метод	0.1	-
799	-	-	505465.90	3212576.96	Геодезический метод	0.1	-
800	-	-	505470.51	3212573.32	Геодезический метод	0.1	-
801	-	-	505483.82	3212567.82	Геодезический метод	0.1	-
802	-	-	505473.25	3212582.66	Геодезический метод	0.1	-
803	-	-	505459.55	3212592.92	Геодезический метод	0.1	-
804	-	-	505458.16	3212595.05	Геодезический метод	0.1	-
805	-	-	505457.21	3212597.72	Геодезический метод	0.1	-
796	-	-	505442.01	3212602.70	Геодезический метод	0.1	-
806	-	-	516769.06	3218273.66	Геодезический метод	0.1	-
807	-	-	516762.72	3218272.85	Геодезический метод	0.1	-
808	-	-	516752.75	3218269.36	Геодезический метод	0.1	-
809	-	-	516743.01	3218264.22	Геодезический метод	0.1	-
810	-	-	516737.14	3218260.59	Геодезический метод	0.1	-

2. Сведения о характерных точках границ объекта							
Обозначение характерных точек границ	**Существующие координаты, м**		**Измененные (уточненные) координаты, м**		**Метод определения координат характерной точки**	**Средняя квадратическая погрешность положения характерной точки (Mt), м**	**Описание обозначения точки на местности (при наличии)**
	X	**Y**	**X**	**Y**			
1	**2**	**3**	**4**	**5**	**6**	**7**	**8**
811	-	-	516730.45	3218255.61	Геодезический метод	0.1	-
812	-	-	516724.88	3218250.08	Геодезический метод	0.1	-
813	-	-	516718.62	3218242.22	Геодезический метод	0.1	-
814	-	-	516713.78	3218233.90	Геодезический метод	0.1	-
815	-	-	516711.54	3218227.30	Геодезический метод	0.1	-
816	-	-	516710.84	3218221.54	Геодезический метод	0.1	-
817	-	-	516711.38	3218199.22	Геодезический метод	0.1	-
818	-	-	516711.36	3218174.38	Геодезический метод	0.1	-
819	-	-	516710.92	3218159.59	Геодезический метод	0.1	-
820	-	-	516709.32	3218150.19	Геодезический метод	0.1	-
821	-	-	516706.92	3218140.92	Геодезический метод	0.1	-
822	-	-	516705.00	3218135.71	Геодезический метод	0.1	-
823	-	-	516701.90	3218128.95	Геодезический метод	0.1	-
824	-	-	516699.96	3218121.38	Геодезический метод	0.1	-
825	-	-	516700.31	3218112.98	Геодезический метод	0.1	-
826	-	-	516702.04	3218105.02	Геодезический метод	0.1	-
827	-	-	516705.54	3218095.41	Геодезический метод	0.1	-
828	-	-	516710.08	3218086.92	Геодезический метод	0.1	-
829	-	-	516714.39	3218080.40	Геодезический метод	0.1	-
830	-	-	516720.25	3218073.12	Геодезический метод	0.1	-
831	-	-	516724.16	3218069.22	Геодезический метод	0.1	-
832	-	-	516730.79	3218064.18	Геодезический метод	0.1	-
833	-	-	516737.18	3218060.68	Геодезический метод	0.1	-
834	-	-	516744.02	3218058.62	Геодезический метод	0.1	-
835	-	-	516751.72	3218058.15	Геодезический метод	0.1	-
836	-	-	516763.50	3218058.88	Геодезический метод	0.1	-

2. Сведения о характерных точках границ объекта							
Обозначение характерных точек границ	**Существующие координаты, м**		**Измененные (уточненные) координаты, м**		**Метод определения координат характерной точки**	**Средняя квадратическая погрешность положения характерной точки (Mt), м**	**Описание обозначения точки на местности (при наличии)**
	X	**Y**	**X**	**Y**			
1	**2**	**3**	**4**	**5**	**6**	**7**	**8**
837	-	-	516769.11	3218060.58	Геодезический метод	0.1	-
838	-	-	516774.61	3218064.29	Геодезический метод	0.1	-
839	-	-	516777.96	3218067.61	Геодезический метод	0.1	-
840	-	-	516779.22	3218070.34	Геодезический метод	0.1	-
841	-	-	516779.00	3218072.75	Геодезический метод	0.1	-
842	-	-	516775.79	3218081.51	Геодезический метод	0.1	-
843	-	-	516769.49	3218081.85	Геодезический метод	0.1	-
844	-	-	516765.02	3218085.19	Геодезический метод	0.1	-
845	-	-	516751.91	3218110.01	Геодезический метод	0.1	-
846	-	-	516748.01	3218120.41	Геодезический метод	0.1	-
847	-	-	516746.15	3218129.88	Геодезический метод	0.1	-
848	-	-	516745.59	3218138.05	Геодезический метод	0.1	-
849	-	-	516746.76	3218142.60	Геодезический метод	0.1	-
850	-	-	516749.12	3218146.96	Геодезический метод	0.1	-
851	-	-	516752.84	3218149.75	Геодезический метод	0.1	-
852	-	-	516759.34	3218152.72	Геодезический метод	0.1	-
853	-	-	516763.80	3218151.98	Геодезический метод	0.1	-
854	-	-	516769.56	3218152.54	Геодезический метод	0.1	-
855	-	-	516776.24	3218150.59	Геодезический метод	0.1	-
856	-	-	516786.18	3218146.12	Геодезический метод	0.1	-
857	-	-	516789.72	3218146.04	Геодезический метод	0.1	-
858	-	-	516795.48	3218147.71	Геодезический метод	0.1	-
859	-	-	516808.05	3218145.20	Геодезический метод	0.1	-
860	-	-	516823.19	3218143.08	Геодезический метод	0.1	-
861	-	-	516830.16	3218144.00	Геодезический метод	0.1	-
862	-	-	516839.51	3218149.92	Геодезический метод	0.1	-

2. Сведения о характерных точках границ объекта							
Обозначение характерных точек границ	**Существующие координаты, м**		**Измененные (уточненные) координаты, м**		**Метод определения координат характерной точки**	**Средняя квадратическая погрешность положения характерной точки (Mt), м**	**Описание обозначения точки на местности (при наличии)**
	X	**Y**	**X**	**Y**			
1	**2**	**3**	**4**	**5**	**6**	**7**	**8**
863	-	-	516840.90	3218151.88	Геодезический метод	0.1	-
864	-	-	516840.81	3218155.12	Геодезический метод	0.1	-
865	-	-	516839.79	3218158.10	Геодезический метод	0.1	-
866	-	-	516833.00	3218162.38	Геодезический метод	0.1	-
867	-	-	516825.94	3218165.52	Геодезический метод	0.1	-
868	-	-	516811.88	3218173.50	Геодезический метод	0.1	-
869	-	-	516809.18	3218176.28	Геодезический метод	0.1	-
870	-	-	516807.88	3218179.71	Геодезический метод	0.1	-
871	-	-	516807.88	3218183.34	Геодезический метод	0.1	-
872	-	-	516809.55	3218187.98	Геодезический метод	0.1	-
873	-	-	516813.18	3218192.52	Геодезический метод	0.1	-
874	-	-	516824.11	3218199.28	Геодезический метод	0.1	-
875	-	-	516839.72	3218202.34	Геодезический метод	0.1	-
876	-	-	516844.21	3218202.88	Геодезический метод	0.1	-
877	-	-	516848.95	3218205.48	Геодезический метод	0.1	-
878	-	-	516851.28	3218207.80	Геодезический метод	0.1	-
879	-	-	516852.29	3218211.05	Геодезический метод	0.1	-
880	-	-	516852.20	3218214.48	Геодезический метод	0.1	-
881	-	-	516846.81	3218220.98	Геодезический метод	0.1	-
882	-	-	516839.66	3218228.22	Геодезический метод	0.1	-
883	-	-	516838.18	3218230.92	Геодезический метод	0.1	-
884	-	-	516836.25	3218237.58	Геодезический метод	0.1	-
885	-	-	516835.76	3218242.38	Геодезический метод	0.1	-
886	-	-	516824.24	3218245.79	Геодезический метод	0.1	-
887	-	-	516814.56	3218250.72	Геодезический метод	0.1	-
888	-	-	516791.38	3218263.45	Геодезический метод	0.1	-

2. Сведения о характерных точках границ объекта							
Обозначение характерных точек границ	**Существующие координаты, м**		**Измененные (уточненные) координаты, м**		**Метод определения координат характерной точки**	**Средняя квадратическая погрешность положения характерной точки (Mt), м**	**Описание обозначения точки на местности (при наличии)**
	X	**Y**	**X**	**Y**			
1	**2**	**3**	**4**	**5**	**6**	**7**	**8**
889	-	-	516778.01	3218271.38	Геодезический метод	0.1	-
890	-	-	516773.92	3218273.00	Геодезический метод	0.1	-
806	-	-	516769.06	3218273.66	Геодезический метод	0.1	-
891	-	-	516595.28	3218488.15	Геодезический метод	0.1	-
892	-	-	516580.98	3218487.78	Геодезический метод	0.1	-
893	-	-	516573.72	3218486.11	Геодезический метод	0.1	-
894	-	-	516563.92	3218479.65	Геодезический метод	0.1	-
895	-	-	516559.60	3218473.34	Геодезический метод	0.1	-
896	-	-	516552.28	3218452.15	Геодезический метод	0.1	-
897	-	-	516544.55	3218435.88	Геодезический метод	0.1	-
898	-	-	516540.98	3218429.46	Геодезический метод	0.1	-
899	-	-	516540.84	3218427.40	Геодезический метод	0.1	-
900	-	-	516545.50	3218415.11	Геодезический метод	0.1	-
901	-	-	516545.50	3218409.91	Геодезический метод	0.1	-
902	-	-	516542.68	3218403.40	Геодезический метод	0.1	-
903	-	-	516554.69	3218403.98	Геодезический метод	0.1	-
904	-	-	516571.42	3218409.54	Геодезический метод	0.1	-
905	-	-	516585.54	3218408.80	Геодезический метод	0.1	-
906	-	-	516586.32	3218415.51	Геодезический метод	0.1	-
907	-	-	516593.72	3218417.72	Геодезический метод	0.1	-
908	-	-	516654.68	3218404.34	Геодезический метод	0.1	-
909	-	-	516678.08	3218396.54	Геодезический метод	0.1	-
910	-	-	516689.04	3218387.96	Геодезический метод	0.1	-
911	-	-	516704.02	3218387.55	Геодезический метод	0.1	-
912	-	-	516682.05	3218341.38	Геодезический метод	0.1	-
913	-	-	516724.62	3218336.46	Геодезический метод	0.1	-

2. Сведения о характерных точках границ объекта							
Обозначение характерных точек границ	**Существующие координаты, м**		**Измененные (уточненные) координаты, м**		**Метод определения координат характерной точки**	**Средняя квадратическая погрешность положения характерной точки (Mt), м**	**Описание обозначения точки на местности (при наличии)**
	X	**Y**	**X**	**Y**			
1	**2**	**3**	**4**	**5**	**6**	**7**	**8**
914	-	-	516746.46	3218326.46	Геодезический метод	0.1	-
915	-	-	516752.42	3218321.68	Геодезический метод	0.1	-
916	-	-	516755.56	3218314.86	Геодезический метод	0.1	-
917	-	-	516755.86	3218313.08	Геодезический метод	0.1	-
918	-	-	516756.60	3218308.71	Геодезический метод	0.1	-
919	-	-	516754.82	3218299.06	Геодезический метод	0.1	-
920	-	-	516749.88	3218289.62	Геодезический метод	0.1	-
921	-	-	516744.24	3218283.38	Геодезический метод	0.1	-
922	-	-	516739.01	3218279.16	Геодезический метод	0.1	-
923	-	-	516731.96	3218278.02	Геодезический метод	0.1	-
924	-	-	516726.84	3218274.72	Геодезический метод	0.1	-
925	-	-	516701.20	3218245.05	Геодезический метод	0.1	-
926	-	-	516695.52	3218233.90	Геодезический метод	0.1	-
927	-	-	516693.85	3218227.45	Геодезический метод	0.1	-
928	-	-	516689.19	3218209.69	Геодезический метод	0.1	-
929	-	-	516688.35	3218206.62	Геодезический метод	0.1	-
930	-	-	516688.04	3218194.70	Геодезический метод	0.1	-
931	-	-	516690.76	3218192.38	Геодезический метод	0.1	-
932	-	-	516691.39	3218193.12	Геодезический метод	0.1	-
933	-	-	516701.78	3218184.56	Геодезический метод	0.1	-
934	-	-	516690.98	3218170.64	Геодезический метод	0.1	-
935	-	-	516692.21	3218163.19	Геодезический метод	0.1	-
936	-	-	516691.30	3218150.68	Геодезический метод	0.1	-
937	-	-	516686.75	3218121.80	Геодезический метод	0.1	-
938	-	-	516686.52	3218099.06	Геодезический метод	0.1	-
939	-	-	516692.01	3218088.49	Геодезический метод	0.1	-

2. Сведения о характерных точках границ объекта							
Обозначение характерных точек границ	**Существующие координаты, м**		**Измененные (уточненные) координаты, м**		**Метод определения координат характерной точки**	**Средняя квадратическая погрешность положения характерной точки (Mt), м**	**Описание обозначения точки на местности (при наличии)**
	X	**Y**	**X**	**Y**			
1	**2**	**3**	**4**	**5**	**6**	**7**	**8**
940	-	-	516696.25	3218093.44	Геодезический метод	0.1	-
941	-	-	516710.69	3218074.92	Геодезический метод	0.1	-
942	-	-	516719.95	3218063.04	Геодезический метод	0.1	-
943	-	-	516728.31	3218056.72	Геодезический метод	0.1	-
944	-	-	516724.86	3218051.92	Геодезический метод	0.1	-
945	-	-	516742.46	3218047.21	Геодезический метод	0.1	-
946	-	-	516752.71	3218048.68	Геодезический метод	0.1	-
947	-	-	516767.94	3218056.30	Геодезический метод	0.1	-
948	-	-	516773.36	3218051.81	Геодезический метод	0.1	-
949	-	-	516767.48	3218039.85	Геодезический метод	0.1	-
950	-	-	516765.94	3218036.20	Геодезический метод	0.1	-
951	-	-	516763.14	3218032.78	Геодезический метод	0.1	-
952	-	-	516753.12	3218004.92	Геодезический метод	0.1	-
953	-	-	516751.41	3218000.32	Геодезический метод	0.1	-
954	-	-	516743.70	3217979.68	Геодезический метод	0.1	-
955	-	-	516721.88	3217968.31	Геодезический метод	0.1	-
956	-	-	516676.39	3217954.21	Геодезический метод	0.1	-
957	-	-	516652.29	3217933.75	Геодезический метод	0.1	-
958	-	-	516638.48	3217898.78	Геодезический метод	0.1	-
959	-	-	516625.71	3217859.88	Геодезический метод	0.1	-
960	-	-	516619.25	3217839.78	Геодезический метод	0.1	-
961	-	-	516598.60	3217814.59	Геодезический метод	0.1	-
962	-	-	516604.38	3217774.52	Геодезический метод	0.1	-
963	-	-	516603.42	3217759.52	Геодезический метод	0.1	-
964	-	-	516600.10	3217706.74	Геодезический метод	0.1	-
965	-	-	516599.25	3217695.91	Геодезический метод	0.1	-

2. Сведения о характерных точках границ объекта							
Обозначение характерных точек границ	**Существующие координаты, м**		**Измененные (уточненные) координаты, м**		**Метод определения координат характерной точки**	**Средняя квадратическая погрешность положения характерной точки (Mt), м**	**Описание обозначения точки на местности (при наличии)**
	X	**Y**	**X**	**Y**			
1	**2**	**3**	**4**	**5**	**6**	**7**	**8**
966	-	-	516608.46	3217684.92	Геодезический метод	0.1	-
967	-	-	516626.75	3217664.00	Геодезический метод	0.1	-
968	-	-	516654.76	3217647.02	Геодезический метод	0.1	-
969	-	-	516667.58	3217644.61	Геодезический метод	0.1	-
970	-	-	516718.21	3217639.42	Геодезический метод	0.1	-
971	-	-	516778.65	3217626.54	Геодезический метод	0.1	-
972	-	-	516800.08	3217644.95	Геодезический метод	0.1	-
973	-	-	516810.99	3217654.96	Геодезический метод	0.1	-
974	-	-	516820.54	3217658.12	Геодезический метод	0.1	-
975	-	-	516831.00	3217657.22	Геодезический метод	0.1	-
976	-	-	516836.45	3217653.59	Геодезический метод	0.1	-
977	-	-	516841.80	3217648.59	Геодезический метод	0.1	-
978	-	-	516845.78	3217640.62	Геодезический метод	0.1	-
979	-	-	516855.10	3217634.94	Геодезический метод	0.1	-
980	-	-	516868.74	3217630.40	Геодезический метод	0.1	-
981	-	-	516884.66	3217633.58	Геодезический метод	0.1	-
982	-	-	516904.68	3217639.04	Геодезический метод	0.1	-
983	-	-	516922.86	3217639.49	Геодезический метод	0.1	-
984	-	-	516935.60	3217632.68	Геодезический метод	0.1	-
985	-	-	516940.61	3217622.31	Геодезический метод	0.1	-
986	-	-	516948.82	3217628.46	Геодезический метод	0.1	-
987	-	-	516947.05	3217632.46	Геодезический метод	0.1	-
988	-	-	516945.00	3217637.82	Геодезический метод	0.1	-
989	-	-	516941.81	3217641.46	Геодезический метод	0.1	-
990	-	-	516935.42	3217646.71	Геодезический метод	0.1	-
991	-	-	516928.82	3217649.90	Геодезический метод	0.1	-

2. Сведения о характерных точках границ объекта							
Обозначение характерных точек границ	**Существующие координаты, м**		**Измененные (уточненные) координаты, м**		**Метод определения координат характерной точки**	**Средняя квадратическая погрешность положения характерной точки (Mt), м**	**Описание обозначения точки на местности (при наличии)**
	X	**Y**	**X**	**Y**			
1	**2**	**3**	**4**	**5**	**6**	**7**	**8**
992	-	-	516922.18	3217651.92	Геодезический метод	0.1	-
993	-	-	516916.51	3217654.15	Геодезический метод	0.1	-
994	-	-	516912.15	3217656.38	Геодезический метод	0.1	-
995	-	-	516905.22	3217662.59	Геодезический метод	0.1	-
996	-	-	516900.86	3217665.65	Геодезический метод	0.1	-
997	-	-	516897.79	3217668.52	Геодезический метод	0.1	-
998	-	-	516896.58	3217672.80	Геодезический метод	0.1	-
999	-	-	516897.60	3217682.28	Геодезический метод	0.1	-
1000	-	-	516895.84	3217688.02	Геодезический метод	0.1	-
1001	-	-	516892.89	3217695.42	Геодезический метод	0.1	-
1002	-	-	516889.55	3217700.15	Геодезический метод	0.1	-
1003	-	-	516882.30	3217703.59	Геодезический метод	0.1	-
1004	-	-	516876.26	3217703.78	Геодезический метод	0.1	-
1005	-	-	516870.00	3217702.74	Геодезический метод	0.1	-
1006	-	-	516861.64	3217702.65	Геодезический метод	0.1	-
1007	-	-	516855.60	3217704.12	Геодезический метод	0.1	-
1008	-	-	516848.35	3217707.01	Геодезический метод	0.1	-
1009	-	-	516842.45	3217708.31	Геодезический метод	0.1	-
1010	-	-	516836.88	3217708.04	Геодезический метод	0.1	-
1011	-	-	516831.72	3217705.90	Геодезический метод	0.1	-
1012	-	-	516825.08	3217701.72	Геодезический метод	0.1	-
1013	-	-	516819.98	3217694.76	Геодезический метод	0.1	-
1014	-	-	516812.18	3217687.88	Геодезический метод	0.1	-
1015	-	-	516805.52	3217682.72	Геодезический метод	0.1	-
1016	-	-	516794.41	3217671.32	Геодезический метод	0.1	-
1017	-	-	516778.12	3217651.40	Геодезический метод	0.1	-

2. Сведения о характерных точках границ объекта							
Обозначение характерных точек границ	**Существующие координаты, м**		**Измененные (уточненные) координаты, м**		**Метод определения координат характерной точки**	**Средняя квадратическая погрешность положения характерной точки (Mt), м**	**Описание обозначения точки на местности (при наличии)**
	X	**Y**	**X**	**Y**			
1	**2**	**3**	**4**	**5**	**6**	**7**	**8**
1018	-	-	516771.78	3217646.38	Геодезический метод	0.1	-
1019	-	-	516767.12	3217644.61	Геодезический метод	0.1	-
1020	-	-	516753.15	3217645.26	Геодезический метод	0.1	-
1021	-	-	516740.80	3217652.12	Геодезический метод	0.1	-
1022	-	-	516733.88	3217658.04	Геодезический метод	0.1	-
1023	-	-	516726.82	3217666.50	Геодезический метод	0.1	-
1024	-	-	516723.92	3217672.36	Геодезический метод	0.1	-
1025	-	-	516722.11	3217674.35	Геодезический метод	0.1	-
1026	-	-	516717.55	3217673.98	Геодезический метод	0.1	-
1027	-	-	516711.79	3217672.49	Геодезический метод	0.1	-
1028	-	-	516657.19	3217676.94	Геодезический метод	0.1	-
1029	-	-	516644.68	3217678.32	Геодезический метод	0.1	-
1030	-	-	516637.80	3217678.22	Геодезический метод	0.1	-
1031	-	-	516631.02	3217677.12	Геодезический метод	0.1	-
1032	-	-	516627.49	3217679.82	Геодезический метод	0.1	-
1033	-	-	516624.02	3217690.74	Геодезический метод	0.1	-
1034	-	-	516627.40	3217760.51	Геодезический метод	0.1	-
1035	-	-	516628.64	3217797.11	Геодезический метод	0.1	-
1036	-	-	516628.18	3217807.05	Геодезический метод	0.1	-
1037	-	-	516633.38	3217814.66	Геодезический метод	0.1	-
1038	-	-	516637.48	3217816.88	Геодезический метод	0.1	-
1039	-	-	516642.28	3217817.08	Геодезический метод	0.1	-
1040	-	-	516651.08	3217817.89	Геодезический метод	0.1	-
1041	-	-	516659.35	3217816.69	Геодезический метод	0.1	-
1042	-	-	516664.84	3217814.46	Геодезический метод	0.1	-
1043	-	-	516672.21	3217806.78	Геодезический метод	0.1	-

2. Сведения о характерных точках границ объекта							
Обозначение характерных точек границ	**Существующие координаты, м**		**Измененные (уточненные) координаты, м**		**Метод определения координат характерной точки**	**Средняя квадратическая погрешность положения характерной точки (Mt), м**	**Описание обозначения точки на местности (при наличии)**
	X	**Y**	**X**	**Y**			
1	**2**	**3**	**4**	**5**	**6**	**7**	**8**
1044	-	-	516677.42	3217796.82	Геодезический метод	0.1	-
1045	-	-	516685.41	3217786.34	Геодезический метод	0.1	-
1046	-	-	516685.54	3217786.18	Геодезический метод	0.1	-
1047	-	-	516698.01	3217769.48	Геодезический метод	0.1	-
1048	-	-	516701.28	3217768.45	Геодезический метод	0.1	-
1049	-	-	516708.98	3217767.62	Геодезический метод	0.1	-
1050	-	-	516725.64	3217766.98	Геодезический метод	0.1	-
1051	-	-	516727.12	3217767.62	Геодезический метод	0.1	-
1052	-	-	516729.26	3217773.29	Геодезический метод	0.1	-
1053	-	-	516727.31	3217776.91	Геодезический метод	0.1	-
1054	-	-	516719.41	3217784.52	Геодезический метод	0.1	-
1055	-	-	516707.00	3217796.29	Геодезический метод	0.1	-
1056	-	-	516703.51	3217802.49	Геодезический метод	0.1	-
1057	-	-	516700.68	3217810.02	Геодезический метод	0.1	-
1058	-	-	516700.22	3217818.94	Геодезический метод	0.1	-
1059	-	-	516697.68	3217823.14	Геодезический метод	0.1	-
1060	-	-	516693.38	3217826.71	Геодезический метод	0.1	-
1061	-	-	516684.42	3217829.29	Геодезический метод	0.1	-
1062	-	-	516676.80	3217830.68	Геодезический метод	0.1	-
1063	-	-	516672.42	3217832.44	Геодезический метод	0.1	-
1064	-	-	516658.42	3217851.81	Геодезический метод	0.1	-
1065	-	-	516657.49	3217857.11	Геодезический метод	0.1	-
1066	-	-	516660.09	3217865.00	Геодезический метод	0.1	-
1067	-	-	516663.35	3217867.69	Геодезический метод	0.1	-
1068	-	-	516667.62	3217868.90	Геодезический метод	0.1	-
1069	-	-	516670.98	3217871.22	Геодезический метод	0.1	-

2. Сведения о характерных точках границ объекта							
Обозначение характерных точек границ	**Существующие координаты, м**		**Измененные (уточненные) координаты, м**		**Метод определения координат характерной точки**	**Средняя квадратическая погрешность положения характерной точки (Mt), м**	**Описание обозначения точки на местности (при наличии)**
	X	**Y**	**X**	**Y**			
1	**2**	**3**	**4**	**5**	**6**	**7**	**8**
1070	-	-	516672.54	3217873.44	Геодезический метод	0.1	-
1071	-	-	516674.68	3217882.36	Геодезический метод	0.1	-
1072	-	-	516678.68	3217889.98	Геодезический метод	0.1	-
1073	-	-	516680.78	3217899.68	Геодезический метод	0.1	-
1074	-	-	516680.12	3217902.82	Геодезический метод	0.1	-
1075	-	-	516677.72	3217905.80	Геодезический метод	0.1	-
1076	-	-	516672.32	3217908.59	Геодезический метод	0.1	-
1077	-	-	516668.06	3217912.02	Геодезический метод	0.1	-
1078	-	-	516665.08	3217919.26	Геодезический метод	0.1	-
1079	-	-	516665.28	3217922.52	Геодезический метод	0.1	-
1080	-	-	516666.85	3217925.02	Геодезический метод	0.1	-
1081	-	-	516674.28	3217928.66	Геодезический метод	0.1	-
1082	-	-	516685.84	3217933.00	Геодезический метод	0.1	-
1083	-	-	516697.52	3217935.55	Геодезический метод	0.1	-
1084	-	-	516711.36	3217936.68	Геодезический метод	0.1	-
1085	-	-	516715.62	3217937.61	Геодезический метод	0.1	-
1086	-	-	516723.06	3217935.94	Геодезический метод	0.1	-
1087	-	-	516735.51	3217938.44	Геодезический метод	0.1	-
1088	-	-	516745.02	3217939.82	Геодезический метод	0.1	-
1089	-	-	516752.12	3217942.58	Геодезический метод	0.1	-
1090	-	-	516758.49	3217945.22	Геодезический метод	0.1	-
1091	-	-	516771.11	3217948.98	Геодезический метод	0.1	-
1092	-	-	516792.04	3217952.71	Геодезический метод	0.1	-
1093	-	-	516811.04	3217963.08	Геодезический метод	0.1	-
1094	-	-	516821.96	3217973.35	Геодезический метод	0.1	-
1095	-	-	516826.05	3217978.88	Геодезический метод	0.1	-

2. Сведения о характерных точках границ объекта							
Обозначение характерных точек границ	**Существующие координаты, м**		**Измененные (уточненные) координаты, м**		**Метод определения координат характерной точки**	**Средняя квадратическая погрешность положения характерной точки (Mt), м**	**Описание обозначения точки на местности (при наличии)**
	X	**Y**	**X**	**Y**			
1	**2**	**3**	**4**	**5**	**6**	**7**	**8**
1096	-	-	516826.98	3217985.58	Геодезический метод	0.1	-
1097	-	-	516826.98	3217995.98	Геодезический метод	0.1	-
1098	-	-	516826.42	3217997.28	Геодезический метод	0.1	-
1099	-	-	516823.45	3217998.94	Геодезический метод	0.1	-
1100	-	-	516818.24	3217999.69	Геодезический метод	0.1	-
1101	-	-	516814.71	3217999.50	Геодезический метод	0.1	-
1102	-	-	516800.59	3217990.02	Геодезический метод	0.1	-
1103	-	-	516784.24	3217981.48	Геодезический метод	0.1	-
1104	-	-	516772.15	3217975.55	Геодезический метод	0.1	-
1105	-	-	516767.88	3217974.25	Геодезический метод	0.1	-
1106	-	-	516760.41	3217978.56	Геодезический метод	0.1	-
1107	-	-	516758.96	3217982.42	Геодезический метод	0.1	-
1108	-	-	516758.96	3217988.55	Геодезический метод	0.1	-
1109	-	-	516761.38	3217998.20	Геодезический метод	0.1	-
1110	-	-	516762.98	3218001.48	Геодезический метод	0.1	-
1111	-	-	516773.28	3218022.15	Геодезический метод	0.1	-
1112	-	-	516783.30	3218039.42	Геодезический метод	0.1	-
1113	-	-	516786.41	3218045.98	Геодезический метод	0.1	-
1114	-	-	516790.18	3218050.38	Геодезический метод	0.1	-
1115	-	-	516807.21	3218057.34	Геодезический метод	0.1	-
1116	-	-	516818.55	3218066.62	Геодезический метод	0.1	-
1117	-	-	516821.15	3218072.38	Геодезический метод	0.1	-
1118	-	-	516822.08	3218077.95	Геодезический метод	0.1	-
1119	-	-	516821.89	3218083.71	Геодезический метод	0.1	-
1120	-	-	516818.92	3218089.09	Геодезический метод	0.1	-
1121	-	-	516811.11	3218093.72	Геодезический метод	0.1	-

2. Сведения о характерных точках границ объекта							
Обозначение характерных точек границ	**Существующие координаты, м**		**Измененные (уточненные) координаты, м**		**Метод определения координат характерной точки**	**Средняя квадратическая погрешность положения характерной точки (Mt), м**	**Описание обозначения точки на местности (при наличии)**
	X	**Y**	**X**	**Y**			
1	**2**	**3**	**4**	**5**	**6**	**7**	**8**
1122	-	-	516802.74	3218099.78	Геодезический метод	0.1	-
1123	-	-	516798.11	3218100.80	Геодезический метод	0.1	-
1124	-	-	516794.95	3218099.88	Геодезический метод	0.1	-
1125	-	-	516789.92	3218095.22	Геодезический метод	0.1	-
1126	-	-	516785.48	3218087.98	Геодезический метод	0.1	-
1127	-	-	516778.64	3218082.42	Геодезический метод	0.1	-
1128	-	-	516782.38	3218072.26	Геодезический метод	0.1	-
1129	-	-	516782.64	3218069.38	Геодезический метод	0.1	-
1130	-	-	516781.15	3218066.12	Геодезический метод	0.1	-
1131	-	-	516777.15	3218062.18	Геодезический метод	0.1	-
1132	-	-	516772.24	3218058.71	Геодезический метод	0.1	-
1133	-	-	516767.69	3218056.82	Геодезический метод	0.1	-
1134	-	-	516760.76	3218055.62	Геодезический метод	0.1	-
1135	-	-	516751.45	3218055.10	Геодезический метод	0.1	-
1136	-	-	516748.15	3218055.12	Геодезический метод	0.1	-
1137	-	-	516743.19	3218055.60	Геодезический метод	0.1	-
1138	-	-	516738.28	3218056.84	Геодезический метод	0.1	-
1139	-	-	516731.71	3218059.91	Геодезический метод	0.1	-
1140	-	-	516725.21	3218064.31	Геодезический метод	0.1	-
1141	-	-	516718.12	3218070.80	Геодезический метод	0.1	-
1142	-	-	516712.01	3218078.42	Геодезический метод	0.1	-
1143	-	-	516707.51	3218085.22	Геодезический метод	0.1	-
1144	-	-	516702.76	3218094.11	Геодезический метод	0.1	-
1145	-	-	516699.10	3218104.15	Геодезический метод	0.1	-
1146	-	-	516697.29	3218112.48	Геодезический метод	0.1	-
1147	-	-	516696.78	3218118.58	Геодезический метод	0.1	-

2. Сведения о характерных точках границ объекта							
Обозначение характерных точек границ	**Существующие координаты, м**		**Измененные (уточненные) координаты, м**		**Метод определения координат характерной точки**	**Средняя квадратическая погрешность положения характерной точки (Mt), м**	**Описание обозначения точки на местности (при наличии)**
	X	**Y**	**X**	**Y**			
1	**2**	**3**	**4**	**5**	**6**	**7**	**8**
1148	-	-	516697.70	3218126.10	Геодезический метод	0.1	-
1149	-	-	516701.56	3218135.35	Геодезический метод	0.1	-
1150	-	-	516703.49	3218139.98	Геодезический метод	0.1	-
1151	-	-	516706.38	3218150.81	Геодезический метод	0.1	-
1152	-	-	516707.94	3218159.96	Геодезический метод	0.1	-
1153	-	-	516708.36	3218174.58	Геодезический метод	0.1	-
1154	-	-	516708.38	3218199.20	Геодезический метод	0.1	-
1155	-	-	516708.08	3218212.10	Геодезический метод	0.1	-
1156	-	-	516708.11	3218225.86	Геодезический метод	0.1	-
1157	-	-	516709.95	3218232.88	Геодезический метод	0.1	-
1158	-	-	516713.19	3218239.54	Геодезический метод	0.1	-
1159	-	-	516718.01	3218246.61	Геодезический метод	0.1	-
1160	-	-	516722.48	3218252.02	Геодезический метод	0.1	-
1161	-	-	516728.32	3218257.82	Геодезический метод	0.1	-
1162	-	-	516735.12	3218262.88	Геодезический метод	0.1	-
1163	-	-	516741.49	3218266.84	Геодезический метод	0.1	-
1164	-	-	516748.30	3218270.59	Геодезический метод	0.1	-
1165	-	-	516756.94	3218274.34	Геодезический метод	0.1	-
1166	-	-	516762.22	3218275.90	Геодезический метод	0.1	-
1167	-	-	516769.12	3218276.79	Геодезический метод	0.1	-
1168	-	-	516772.74	3218276.38	Геодезический метод	0.1	-
1169	-	-	516776.54	3218275.35	Геодезический метод	0.1	-
1170	-	-	516792.88	3218266.06	Геодезический метод	0.1	-
1171	-	-	516822.16	3218250.09	Геодезический метод	0.1	-
1172	-	-	516835.89	3218245.45	Геодезический метод	0.1	-
1173	-	-	516836.99	3218251.04	Геодезический метод	0.1	-

2. Сведения о характерных точках границ объекта							
Обозначение характерных точек границ	**Существующие координаты, м**		**Измененные (уточненные) координаты, м**		**Метод определения координат характерной точки**	**Средняя квадратическая погрешность положения характерной точки (Mt), м**	**Описание обозначения точки на местности (при наличии)**
	X	**Y**	**X**	**Y**			
1	**2**	**3**	**4**	**5**	**6**	**7**	**8**
1174	-	-	516845.16	3218266.66	Геодезический метод	0.1	-
1175	-	-	516850.10	3218299.11	Геодезический метод	0.1	-
1176	-	-	516854.61	3218311.19	Геодезический метод	0.1	-
1177	-	-	516864.18	3218318.71	Геодезический метод	0.1	-
1178	-	-	516872.91	3218326.22	Геодезический метод	0.1	-
1179	-	-	516875.70	3218331.80	Геодезический метод	0.1	-
1180	-	-	516873.56	3218339.88	Геодезический метод	0.1	-
1181	-	-	516866.15	3218345.21	Геодезический метод	0.1	-
1182	-	-	516853.60	3218349.58	Геодезический метод	0.1	-
1183	-	-	516835.62	3218354.68	Геодезический метод	0.1	-
1184	-	-	516825.12	3218356.35	Геодезический метод	0.1	-
1185	-	-	516816.40	3218355.98	Геодезический метод	0.1	-
1186	-	-	516802.91	3218352.18	Геодезический метод	0.1	-
1187	-	-	516794.64	3218349.94	Геодезический метод	0.1	-
1188	-	-	516787.11	3218349.38	Геодезический метод	0.1	-
1189	-	-	516753.16	3218351.15	Геодезический метод	0.1	-
1190	-	-	516717.38	3218354.12	Геодезический метод	0.1	-
1191	-	-	516711.42	3218355.05	Геодезический метод	0.1	-
1192	-	-	516707.52	3218358.58	Геодезический метод	0.1	-
1193	-	-	516705.99	3218361.64	Геодезический метод	0.1	-
1194	-	-	516706.10	3218385.28	Геодезический метод	0.1	-
1195	-	-	516699.88	3218410.26	Геодезический метод	0.1	-
1196	-	-	516694.58	3218420.58	Геодезический метод	0.1	-
1197	-	-	516688.38	3218435.94	Геодезический метод	0.1	-
1198	-	-	516683.65	3218445.41	Геодезический метод	0.1	-
1199	-	-	516679.84	3218449.68	Геодезический метод	0.1	-

2. Сведения о характерных точках границ объекта							
Обозначение характерных точек границ	**Существующие координаты, м**		**Измененные (уточненные) координаты, м**		**Метод определения координат характерной точки**	**Средняя квадратическая погрешность положения характерной точки (Mt), м**	**Описание обозначения точки на местности (при наличии)**
	X	**Y**	**X**	**Y**			
1	**2**	**3**	**4**	**5**	**6**	**7**	**8**
1200	-	-	516662.40	3218464.79	Геодезический метод	0.1	-
1201	-	-	516647.22	3218476.92	Геодезический метод	0.1	-
1202	-	-	516634.72	3218481.58	Геодезический метод	0.1	-
1203	-	-	516625.99	3218483.32	Геодезический метод	0.1	-
1204	-	-	516614.24	3218487.04	Геодезический метод	0.1	-
891	-	-	516595.28	3218488.15	Геодезический метод	0.1	-
1205	-	-	516844.65	3217691.50	Геодезический метод	0.1	-
1206	-	-	516841.70	3217689.79	Геодезический метод	0.1	-
1207	-	-	516839.98	3217687.32	Геодезический метод	0.1	-
1208	-	-	516839.25	3217683.40	Геодезический метод	0.1	-
1209	-	-	516839.49	3217675.18	Геодезический метод	0.1	-
1210	-	-	516842.69	3217663.88	Геодезический метод	0.1	-
1211	-	-	516845.64	3217654.04	Геодезический метод	0.1	-
1212	-	-	516850.80	3217646.55	Геодезический метод	0.1	-
1213	-	-	516854.12	3217644.34	Геодезический метод	0.1	-
1214	-	-	516858.66	3217643.48	Геодезический метод	0.1	-
1215	-	-	516864.08	3217646.92	Геодезический метод	0.1	-
1216	-	-	516865.32	3217649.35	Геодезический метод	0.1	-
1217	-	-	516864.08	3217652.19	Геодезический метод	0.1	-
1218	-	-	516859.16	3217657.85	Геодезический метод	0.1	-
1219	-	-	516857.08	3217661.54	Геодезический метод	0.1	-
1220	-	-	516855.22	3217667.55	Геодезический метод	0.1	-
1221	-	-	516853.88	3217675.29	Геодезический метод	0.1	-
1222	-	-	516853.50	3217686.35	Геодезический метод	0.1	-
1223	-	-	516851.66	3217690.78	Геодезический метод	0.1	-
1224	-	-	516849.82	3217691.26	Геодезический метод	0.1	-

2. Сведения о характерных точках границ объекта							
Обозначение характерных точек границ	**Существующие координаты, м**		**Измененные (уточненные) координаты, м**		**Метод определения координат характерной точки**	**Средняя квадратическая погрешность положения характерной точки (Mt), м**	**Описание обозначения точки на местности (при наличии)**
	X	**Y**	**X**	**Y**			
1	**2**	**3**	**4**	**5**	**6**	**7**	**8**
1205	-	-	516844.65	3217691.50	Геодезический метод	0.1	-
1225	-	-	516630.40	3217545.68	Геодезический метод	0.1	-
1226	-	-	516622.68	3217542.08	Геодезический метод	0.1	-
1227	-	-	516614.62	3217536.98	Геодезический метод	0.1	-
1228	-	-	516603.25	3217527.99	Геодезический метод	0.1	-
1229	-	-	516600.38	3217524.58	Геодезический метод	0.1	-
1230	-	-	516599.02	3217521.32	Геодезический метод	0.1	-
1231	-	-	516598.35	3217519.58	Геодезический метод	0.1	-
1232	-	-	516598.16	3217516.38	Геодезический метод	0.1	-
1233	-	-	516599.08	3217507.29	Геодезический метод	0.1	-
1234	-	-	516601.46	3217492.18	Геодезический метод	0.1	-
1235	-	-	516603.04	3217488.08	Геодезический метод	0.1	-
1236	-	-	516618.06	3217512.46	Геодезический метод	0.1	-
1237	-	-	516624.32	3217531.61	Геодезический метод	0.1	-
1225	-	-	516630.40	3217545.68	Геодезический метод	0.1	-
1238	-	-	516873.64	3217057.05	Геодезический метод	0.1	-
1239	-	-	516851.02	3217055.11	Геодезический метод	0.1	-
1240	-	-	516814.30	3217055.69	Геодезический метод	0.1	-
1241	-	-	516798.69	3217053.64	Геодезический метод	0.1	-
1242	-	-	516784.98	3217047.54	Геодезический метод	0.1	-
1243	-	-	516766.38	3217035.52	Геодезический метод	0.1	-
1244	-	-	516755.49	3217027.65	Геодезический метод	0.1	-
1245	-	-	516751.50	3217018.54	Геодезический метод	0.1	-
1246	-	-	516751.96	3217010.11	Геодезический метод	0.1	-
1247	-	-	516753.44	3217004.19	Геодезический метод	0.1	-
1248	-	-	516756.85	3216999.75	Геодезический метод	0.1	-

2. Сведения о характерных точках границ объекта							
Обозначение характерных точек границ	**Существующие координаты, м**		**Измененные (уточненные) координаты, м**		**Метод определения координат характерной точки**	**Средняя квадратическая погрешность положения характерной точки (Mt), м**	**Описание обозначения точки на местности (при наличии)**
	X	**Y**	**X**	**Y**			
1	**2**	**3**	**4**	**5**	**6**	**7**	**8**
1249	-	-	516767.90	3216994.18	Геодезический метод	0.1	-
1250	-	-	516771.91	3216987.32	Геодезический метод	0.1	-
1251	-	-	516786.88	3216975.31	Геодезический метод	0.1	-
1252	-	-	516796.32	3216967.58	Геодезический метод	0.1	-
1253	-	-	516800.42	3216962.32	Геодезический метод	0.1	-
1254	-	-	516816.62	3216963.98	Геодезический метод	0.1	-
1255	-	-	516856.79	3217002.65	Геодезический метод	0.1	-
1256	-	-	516887.31	3217013.25	Геодезический метод	0.1	-
1257	-	-	516882.09	3217020.84	Геодезический метод	0.1	-
1258	-	-	516882.78	3217025.96	Геодезический метод	0.1	-
1259	-	-	516886.88	3217034.28	Геодезический метод	0.1	-
1260	-	-	516889.15	3217042.12	Геодезический метод	0.1	-
1261	-	-	516889.49	3217051.12	Геодезический метод	0.1	-
1262	-	-	516886.62	3217055.79	Геодезический метод	0.1	-
1238	-	-	516873.64	3217057.05	Геодезический метод	0.1	-
1263	-	-	516993.48	3217288.51	Геодезический метод	0.1	-
1264	-	-	516993.01	3217287.58	Геодезический метод	0.1	-
1265	-	-	516958.36	3217218.69	Геодезический метод	0.1	-
1266	-	-	516910.10	3217241.98	Геодезический метод	0.1	-
1267	-	-	516877.98	3217175.14	Геодезический метод	0.1	-
1268	-	-	516863.32	3217141.52	Геодезический метод	0.1	-
1269	-	-	516843.52	3217107.58	Геодезический метод	0.1	-
1270	-	-	516832.21	3217092.50	Геодезический метод	0.1	-
1271	-	-	516802.12	3217058.55	Геодезический метод	0.1	-
1272	-	-	516858.19	3217059.45	Геодезический метод	0.1	-
1273	-	-	516883.02	3217060.90	Геодезический метод	0.1	-

2. Сведения о характерных точках границ объекта							
Обозначение характерных точек границ	**Существующие координаты, м**		**Измененные (уточненные) координаты, м**		**Метод определения координат характерной точки**	**Средняя квадратическая погрешность положения характерной точки (Mt), м**	**Описание обозначения точки на местности (при наличии)**
	X	**Y**	**X**	**Y**			
1	**2**	**3**	**4**	**5**	**6**	**7**	**8**
1274	-	-	516889.01	3217060.08	Геодезический метод	0.1	-
1275	-	-	516892.32	3217057.58	Геодезический метод	0.1	-
1276	-	-	516894.60	3217048.11	Геодезический метод	0.1	-
1277	-	-	516893.34	3217039.46	Геодезический метод	0.1	-
1278	-	-	516889.48	3217029.88	Геодезический метод	0.1	-
1279	-	-	516890.04	3217020.32	Геодезический метод	0.1	-
1280	-	-	516896.99	3217014.40	Геодезический метод	0.1	-
1281	-	-	516906.68	3217015.65	Геодезический метод	0.1	-
1282	-	-	516917.94	3217026.52	Геодезический метод	0.1	-
1283	-	-	516953.52	3217067.28	Геодезический метод	0.1	-
1284	-	-	516956.02	3217071.60	Геодезический метод	0.1	-
1285	-	-	516955.92	3217077.76	Геодезический метод	0.1	-
1286	-	-	516953.41	3217083.79	Геодезический метод	0.1	-
1287	-	-	516948.74	3217088.58	Геодезический метод	0.1	-
1288	-	-	516927.69	3217095.48	Геодезический метод	0.1	-
1289	-	-	516922.22	3217099.92	Геодезический метод	0.1	-
1290	-	-	516920.96	3217110.29	Геодезический метод	0.1	-
1291	-	-	516923.82	3217117.79	Геодезический метод	0.1	-
1292	-	-	516950.10	3217137.42	Геодезический метод	0.1	-
1293	-	-	516960.19	3217140.20	Геодезический метод	0.1	-
1294	-	-	516973.18	3217142.94	Геодезический метод	0.1	-
1295	-	-	516982.48	3217141.58	Геодезический метод	0.1	-
1296	-	-	516990.96	3217138.61	Геодезический метод	0.1	-
1297	-	-	517000.48	3217134.64	Геодезический метод	0.1	-
1298	-	-	517015.82	3217124.75	Геодезический метод	0.1	-
1299	-	-	517020.41	3217119.94	Геодезический метод	0.1	-

2. Сведения о характерных точках границ объекта							
Обозначение характерных точек границ	**Существующие координаты, м**		**Измененные (уточненные) координаты, м**		**Метод определения координат характерной точки**	**Средняя квадратическая погрешность положения характерной точки (Mt), м**	**Описание обозначения точки на местности (при наличии)**
	X	**Y**	**X**	**Y**			
1	**2**	**3**	**4**	**5**	**6**	**7**	**8**
1300	-	-	517026.91	3217116.98	Геодезический метод	0.1	-
1301	-	-	517030.21	3217119.38	Геодезический метод	0.1	-
1302	-	-	517032.04	3217123.48	Геодезический метод	0.1	-
1303	-	-	517031.24	3217128.04	Геодезический метод	0.1	-
1304	-	-	517023.06	3217135.82	Геодезический метод	0.1	-
1305	-	-	517018.36	3217138.52	Геодезический метод	0.1	-
1306	-	-	517013.22	3217145.46	Геодезический метод	0.1	-
1307	-	-	517017.22	3217159.71	Геодезический метод	0.1	-
1308	-	-	517024.16	3217171.24	Геодезический метод	0.1	-
1309	-	-	517034.95	3217186.30	Геодезический метод	0.1	-
1310	-	-	517064.88	3217219.29	Геодезический метод	0.1	-
1311	-	-	517083.12	3217239.65	Геодезический метод	0.1	-
1312	-	-	517076.12	3217247.46	Геодезический метод	0.1	-
1313	-	-	517071.38	3217250.38	Геодезический метод	0.1	-
1314	-	-	517054.71	3217240.46	Геодезический метод	0.1	-
1315	-	-	517039.62	3217224.91	Геодезический метод	0.1	-
1316	-	-	517017.48	3217196.62	Геодезический метод	0.1	-
1317	-	-	516993.44	3217167.88	Геодезический метод	0.1	-
1318	-	-	516956.20	3217158.45	Геодезический метод	0.1	-
1319	-	-	516938.76	3217165.05	Геодезический метод	0.1	-
1320	-	-	516933.32	3217168.28	Геодезический метод	0.1	-
1321	-	-	516925.26	3217152.05	Геодезический метод	0.1	-
1322	-	-	516898.78	3217164.98	Геодезический метод	0.1	-
1323	-	-	516918.78	3217209.34	Геодезический метод	0.1	-
1324	-	-	516946.31	3217194.42	Геодезический метод	0.1	-
1325	-	-	516957.38	3217190.72	Геодезический метод	0.1	-

2. Сведения о характерных точках границ объекта							
Обозначение характерных точек границ	**Существующие координаты, м**		**Измененные (уточненные) координаты, м**		**Метод определения координат характерной точки**	**Средняя квадратическая погрешность положения характерной точки (Mt), м**	**Описание обозначения точки на местности (при наличии)**
	X	**Y**	**X**	**Y**			
1	**2**	**3**	**4**	**5**	**6**	**7**	**8**
1326	-	-	516967.75	3217193.58	Геодезический метод	0.1	-
1327	-	-	516981.89	3217204.88	Геодезический метод	0.1	-
1328	-	-	516997.92	3217229.86	Геодезический метод	0.1	-
1329	-	-	517008.29	3217252.01	Геодезический метод	0.1	-
1330	-	-	517016.30	3217262.38	Геодезический метод	0.1	-
1331	-	-	517028.70	3217271.10	Геодезический метод	0.1	-
1263	-	-	516993.48	3217288.51	Геодезический метод	0.1	-
1332	-	-	516977.10	3217139.24	Геодезический метод	0.1	-
1333	-	-	516966.48	3217137.98	Геодезический метод	0.1	-
1334	-	-	516954.40	3217133.38	Геодезический метод	0.1	-
1335	-	-	516941.54	3217126.70	Геодезический метод	0.1	-
1336	-	-	516925.99	3217114.79	Геодезический метод	0.1	-
1337	-	-	516923.92	3217109.24	Геодезический метод	0.1	-
1338	-	-	516925.68	3217100.98	Геодезический метод	0.1	-
1339	-	-	516930.75	3217097.65	Геодезический метод	0.1	-
1340	-	-	516939.32	3217095.42	Геодезический метод	0.1	-
1341	-	-	516955.51	3217088.44	Геодезический метод	0.1	-
1342	-	-	516960.12	3217083.04	Геодезический метод	0.1	-
1343	-	-	516960.75	3217079.55	Геодезический метод	0.1	-
1344	-	-	516959.92	3217069.42	Геодезический метод	0.1	-
1345	-	-	516978.72	3217076.55	Геодезический метод	0.1	-
1346	-	-	517010.06	3217115.54	Геодезический метод	0.1	-
1347	-	-	517005.20	3217124.95	Геодезический метод	0.1	-
1348	-	-	516999.32	3217130.82	Геодезический метод	0.1	-
1349	-	-	516993.14	3217134.16	Геодезический метод	0.1	-
1332	-	-	516977.10	3217139.24	Геодезический метод	0.1	-

2. Сведения о характерных точках границ объекта							
Обозначение характерных точек границ	**Существующие координаты, м**		**Измененные (уточненные) координаты, м**		**Метод определения координат характерной точки**	**Средняя квадратическая погрешность положения характерной точки (Mt), м**	**Описание обозначения точки на местности (при наличии)**
	X	**Y**	**X**	**Y**			
1	**2**	**3**	**4**	**5**	**6**	**7**	**8**
1350	-	-	517190.56	3217250.71	Геодезический метод	0.1	-
1351	-	-	517179.32	3217222.32	Геодезический метод	0.1	-
1352	-	-	517196.35	3217204.66	Геодезический метод	0.1	-
1353	-	-	517206.39	3217206.95	Геодезический метод	0.1	-
1354	-	-	517223.20	3217223.29	Геодезический метод	0.1	-
1355	-	-	517221.01	3217224.68	Геодезический метод	0.1	-
1356	-	-	517213.32	3217231.24	Геодезический метод	0.1	-
1357	-	-	517209.22	3217224.85	Геодезический метод	0.1	-
1358	-	-	517205.85	3217219.46	Геодезический метод	0.1	-
1359	-	-	517197.68	3217227.65	Геодезический метод	0.1	-
1360	-	-	517201.48	3217231.28	Геодезический метод	0.1	-
1361	-	-	517205.66	3217237.80	Геодезический метод	0.1	-
1350	-	-	517190.56	3217250.71	Геодезический метод	0.1	-
1362	-	-	516953.72	3217622.12	Геодезический метод	0.1	-
1363	-	-	516949.38	3217618.95	Геодезический метод	0.1	-
1364	-	-	516971.25	3217589.45	Геодезический метод	0.1	-
1365	-	-	516976.26	3217579.25	Геодезический метод	0.1	-
1366	-	-	516967.51	3217570.01	Геодезический метод	0.1	-
1367	-	-	517000.85	3217544.44	Геодезический метод	0.1	-
1368	-	-	517021.09	3217550.58	Геодезический метод	0.1	-
1369	-	-	517047.24	3217540.35	Геодезический метод	0.1	-
1370	-	-	517059.68	3217537.52	Геодезический метод	0.1	-
1371	-	-	517071.34	3217534.88	Геодезический метод	0.1	-
1372	-	-	517091.12	3217528.29	Геодезический метод	0.1	-
1373	-	-	517098.85	3217519.42	Геодезический метод	0.1	-
1374	-	-	517110.22	3217499.88	Геодезический метод	0.1	-

2. Сведения о характерных точках границ объекта							
Обозначение характерных точек границ	**Существующие координаты, м**		**Измененные (уточненные) координаты, м**		**Метод определения координат характерной точки**	**Средняя квадратическая погрешность положения характерной точки (Mt), м**	**Описание обозначения точки на местности (при наличии)**
	X	**Y**	**X**	**Y**			
1	**2**	**3**	**4**	**5**	**6**	**7**	**8**
1375	-	-	517109.99	3217492.59	Геодезический метод	0.1	-
1376	-	-	517100.68	3217478.72	Геодезический метод	0.1	-
1377	-	-	517069.51	3217438.02	Геодезический метод	0.1	-
1378	-	-	517050.88	3217415.96	Геодезический метод	0.1	-
1379	-	-	517035.98	3217392.99	Геодезический метод	0.1	-
1380	-	-	517026.65	3217368.21	Геодезический метод	0.1	-
1381	-	-	517022.78	3217345.46	Геодезический метод	0.1	-
1382	-	-	517015.04	3217319.54	Геодезический метод	0.1	-
1383	-	-	516999.82	3217294.26	Геодезический метод	0.1	-
1384	-	-	517035.84	3217276.52	Геодезический метод	0.1	-
1385	-	-	517049.68	3217299.54	Геодезический метод	0.1	-
1386	-	-	517053.38	3217308.11	Геодезический метод	0.1	-
1387	-	-	517061.11	3217334.02	Геодезический метод	0.1	-
1388	-	-	517062.21	3217338.76	Геодезический метод	0.1	-
1389	-	-	517065.44	3217357.71	Геодезический метод	0.1	-
1390	-	-	517071.89	3217374.86	Геодезический метод	0.1	-
1391	-	-	517083.24	3217392.36	Геодезический метод	0.1	-
1392	-	-	517088.68	3217399.02	Геодезический метод	0.1	-
1393	-	-	517099.74	3217394.35	Геодезический метод	0.1	-
1394	-	-	517111.52	3217395.30	Геодезический метод	0.1	-
1395	-	-	517123.30	3217394.82	Геодезический метод	0.1	-
1396	-	-	517131.79	3217394.82	Геодезический метод	0.1	-
1397	-	-	517133.68	3217386.81	Геодезический метод	0.1	-
1398	-	-	517131.79	3217380.21	Геодезический метод	0.1	-
1399	-	-	517128.02	3217375.98	Геодезический метод	0.1	-
1400	-	-	517122.82	3217368.42	Геодезический метод	0.1	-

2. Сведения о характерных точках границ объекта							
Обозначение характерных точек границ	**Существующие координаты, м**		**Измененные (уточненные) координаты, м**		**Метод определения координат характерной точки**	**Средняя квадратическая погрешность положения характерной точки (Mt), м**	**Описание обозначения точки на местности (при наличии)**
	X	**Y**	**X**	**Y**			
1	**2**	**3**	**4**	**5**	**6**	**7**	**8**
1401	-	-	517119.06	3217358.52	Геодезический метод	0.1	-
1402	-	-	517115.29	3217349.58	Геодезический метод	0.1	-
1403	-	-	517111.52	3217336.85	Геодезический метод	0.1	-
1404	-	-	517110.58	3217327.90	Геодезический метод	0.1	-
1405	-	-	517108.69	3217309.51	Геодезический метод	0.1	-
1406	-	-	517104.91	3217297.72	Геодезический метод	0.1	-
1407	-	-	517103.02	3217286.88	Геодезический метод	0.1	-
1408	-	-	517094.08	3217269.92	Геодезический метод	0.1	-
1409	-	-	517079.12	3217254.98	Геодезический метод	0.1	-
1410	-	-	517081.09	3217253.76	Геодезический метод	0.1	-
1411	-	-	517088.92	3217245.16	Геодезический метод	0.1	-
1412	-	-	517094.02	3217250.02	Геодезический метод	0.1	-
1413	-	-	517100.12	3217253.28	Геодезический метод	0.1	-
1414	-	-	517109.09	3217261.08	Геодезический метод	0.1	-
1415	-	-	517112.78	3217265.12	Геодезический метод	0.1	-
1416	-	-	517116.08	3217272.88	Геодезический метод	0.1	-
1417	-	-	517118.92	3217282.21	Геодезический метод	0.1	-
1418	-	-	517121.21	3217293.14	Геодезический метод	0.1	-
1419	-	-	517119.72	3217307.88	Геодезический метод	0.1	-
1420	-	-	517122.58	3217324.29	Геодезический метод	0.1	-
1421	-	-	517124.51	3217339.78	Геодезический метод	0.1	-
1422	-	-	517127.81	3217348.09	Геодезический метод	0.1	-
1423	-	-	517136.52	3217359.75	Геодезический метод	0.1	-
1424	-	-	517145.99	3217377.08	Геодезический метод	0.1	-
1425	-	-	517156.08	3217393.20	Геодезический метод	0.1	-
1426	-	-	517160.48	3217402.54	Геодезический метод	0.1	-

2. Сведения о характерных точках границ объекта							
Обозначение характерных точек границ	**Существующие координаты, м**		**Измененные (уточненные) координаты, м**		**Метод определения координат характерной точки**	**Средняя квадратическая погрешность положения характерной точки (Mt), м**	**Описание обозначения точки на местности (при наличии)**
	X	**Y**	**X**	**Y**			
1	**2**	**3**	**4**	**5**	**6**	**7**	**8**
1427	-	-	517160.01	3217411.19	Геодезический метод	0.1	-
1428	-	-	517158.64	3217415.75	Геодезический метод	0.1	-
1429	-	-	517155.91	3217417.80	Геодезический метод	0.1	-
1430	-	-	517152.02	3217418.14	Геодезический метод	0.1	-
1431	-	-	517148.50	3217417.69	Геодезический метод	0.1	-
1432	-	-	517134.48	3217411.54	Геодезический метод	0.1	-
1433	-	-	517127.15	3217409.50	Геодезический метод	0.1	-
1434	-	-	517118.26	3217409.28	Геодезический метод	0.1	-
1435	-	-	517103.55	3217411.44	Геодезический метод	0.1	-
1436	-	-	517095.69	3217417.59	Геодезический метод	0.1	-
1437	-	-	517090.79	3217423.92	Геодезический метод	0.1	-
1438	-	-	517088.06	3217433.71	Геодезический метод	0.1	-
1439	-	-	517088.86	3217439.30	Геодезический метод	0.1	-
1440	-	-	517092.16	3217443.29	Геодезический метод	0.1	-
1441	-	-	517095.92	3217445.79	Геодезический метод	0.1	-
1442	-	-	517100.14	3217446.59	Геодезический метод	0.1	-
1443	-	-	517105.04	3217445.68	Геодезический метод	0.1	-
1444	-	-	517110.00	3217442.61	Геодезический метод	0.1	-
1445	-	-	517117.88	3217443.40	Геодезический метод	0.1	-
1446	-	-	517123.80	3217438.05	Геодезический метод	0.1	-
1447	-	-	517127.56	3217436.22	Геодезический метод	0.1	-
1448	-	-	517130.41	3217436.22	Геодезический метод	0.1	-
1449	-	-	517133.82	3217438.72	Геодезический метод	0.1	-
1450	-	-	517136.45	3217442.38	Геодезический метод	0.1	-
1451	-	-	517145.52	3217466.12	Геодезический метод	0.1	-
1452	-	-	517148.82	3217470.46	Геодезический метод	0.1	-

2. Сведения о характерных точках границ объекта							
Обозначение характерных точек границ	**Существующие координаты, м**		**Измененные (уточненные) координаты, м**		**Метод определения координат характерной точки**	**Средняя квадратическая погрешность положения характерной точки (Mt), м**	**Описание обозначения точки на местности (при наличии)**
	X	**Y**	**X**	**Y**			
1	**2**	**3**	**4**	**5**	**6**	**7**	**8**
1453	-	-	517153.28	3217474.68	Геодезический метод	0.1	-
1454	-	-	517161.70	3217479.22	Геодезический метод	0.1	-
1455	-	-	517165.01	3217482.08	Геодезический метод	0.1	-
1456	-	-	517165.69	3217484.48	Геодезический метод	0.1	-
1457	-	-	517162.96	3217503.78	Геодезический метод	0.1	-
1458	-	-	517157.38	3217523.94	Геодезический метод	0.1	-
1459	-	-	517153.28	3217528.84	Геодезический метод	0.1	-
1460	-	-	517144.15	3217531.69	Геодезический метод	0.1	-
1461	-	-	517129.66	3217535.10	Геодезический метод	0.1	-
1462	-	-	517120.31	3217536.36	Геодезический метод	0.1	-
1463	-	-	517115.18	3217538.29	Геодезический метод	0.1	-
1464	-	-	517112.11	3217541.25	Геодезический метод	0.1	-
1465	-	-	517110.20	3217544.75	Геодезический метод	0.1	-
1466	-	-	517109.49	3217549.58	Геодезический метод	0.1	-
1467	-	-	517110.40	3217552.08	Геодезический метод	0.1	-
1468	-	-	517115.12	3217556.58	Геодезический метод	0.1	-
1469	-	-	517123.58	3217563.52	Геодезический метод	0.1	-
1470	-	-	517132.58	3217566.84	Геодезический метод	0.1	-
1471	-	-	517139.02	3217574.54	Геодезический метод	0.1	-
1472	-	-	517141.99	3217577.28	Геодезический метод	0.1	-
1473	-	-	517145.98	3217583.31	Геодезический метод	0.1	-
1474	-	-	517145.82	3217588.41	Геодезический метод	0.1	-
1475	-	-	517143.70	3217593.79	Геодезический метод	0.1	-
1476	-	-	517141.30	3217596.52	Геодезический метод	0.1	-
1477	-	-	517138.95	3217597.55	Геодезический метод	0.1	-
1478	-	-	517128.48	3217596.52	Геодезический метод	0.1	-

2. Сведения о характерных точках границ объекта							
Обозначение характерных точек границ	**Существующие координаты, м**		**Измененные (уточненные) координаты, м**		**Метод определения координат характерной точки**	**Средняя квадратическая погрешность положения характерной точки (Mt), м**	**Описание обозначения точки на местности (при наличии)**
	X	**Y**	**X**	**Y**			
1	**2**	**3**	**4**	**5**	**6**	**7**	**8**
1479	-	-	517123.91	3217594.59	Геодезический метод	0.1	-
1480	-	-	517111.02	3217591.72	Геодезический метод	0.1	-
1481	-	-	517104.22	3217592.88	Геодезический метод	0.1	-
1482	-	-	517099.39	3217594.59	Геодезический метод	0.1	-
1483	-	-	517090.72	3217596.18	Геодезический метод	0.1	-
1484	-	-	517080.25	3217596.40	Геодезический метод	0.1	-
1485	-	-	517070.22	3217595.28	Геодезический метод	0.1	-
1486	-	-	517063.72	3217591.62	Геодезический метод	0.1	-
1487	-	-	517054.01	3217586.20	Геодезический метод	0.1	-
1488	-	-	517030.98	3217575.78	Геодезический метод	0.1	-
1489	-	-	517016.12	3217569.10	Геодезический метод	0.1	-
1490	-	-	517005.42	3217565.12	Геодезический метод	0.1	-
1491	-	-	516999.39	3217564.58	Геодезический метод	0.1	-
1492	-	-	516994.15	3217565.38	Геодезический метод	0.1	-
1493	-	-	516988.79	3217569.12	Геодезический метод	0.1	-
1494	-	-	516980.41	3217576.36	Геодезический метод	0.1	-
1495	-	-	516976.88	3217580.81	Геодезический метод	0.1	-
1496	-	-	516972.66	3217590.94	Геодезический метод	0.1	-
1497	-	-	516969.81	3217599.82	Геодезический метод	0.1	-
1498	-	-	516963.65	3217609.74	Геодезический метод	0.1	-
1362	-	-	516953.72	3217622.12	Геодезический метод	0.1	-
1499	-	-	517889.44	3217992.96	Геодезический метод	0.1	-
1500	-	-	517863.31	3217990.94	Геодезический метод	0.1	-
1501	-	-	517798.42	3217970.18	Геодезический метод	0.1	-
1502	-	-	517718.10	3217914.49	Геодезический метод	0.1	-
1503	-	-	517725.82	3217909.56	Геодезический метод	0.1	-

2. Сведения о характерных точках границ объекта							
Обозначение характерных точек границ	**Существующие координаты, м**		**Измененные (уточненные) координаты, м**		**Метод определения координат характерной точки**	**Средняя квадратическая погрешность положения характерной точки (Mt), м**	**Описание обозначения точки на местности (при наличии)**
	X	**Y**	**X**	**Y**			
1	**2**	**3**	**4**	**5**	**6**	**7**	**8**
1504	-	-	517743.68	3217923.68	Геодезический метод	0.1	-
1505	-	-	517750.36	3217922.38	Геодезический метод	0.1	-
1506	-	-	517740.58	3217901.26	Геодезический метод	0.1	-
1507	-	-	517741.44	3217876.69	Геодезический метод	0.1	-
1508	-	-	517741.26	3217852.92	Геодезический метод	0.1	-
1509	-	-	517732.51	3217837.72	Геодезический метод	0.1	-
1510	-	-	517733.28	3217804.45	Геодезический метод	0.1	-
1511	-	-	517719.22	3217786.29	Геодезический метод	0.1	-
1512	-	-	517688.30	3217756.72	Геодезический метод	0.1	-
1513	-	-	517664.51	3217742.05	Геодезический метод	0.1	-
1514	-	-	517655.71	3217739.08	Геодезический метод	0.1	-
1515	-	-	517635.71	3217734.45	Геодезический метод	0.1	-
1516	-	-	517595.58	3217710.12	Геодезический метод	0.1	-
1517	-	-	517559.40	3217680.94	Геодезический метод	0.1	-
1518	-	-	517580.68	3217686.10	Геодезический метод	0.1	-
1519	-	-	517591.40	3217680.36	Геодезический метод	0.1	-
1520	-	-	517598.30	3217668.20	Геодезический метод	0.1	-
1521	-	-	517590.49	3217652.29	Геодезический метод	0.1	-
1522	-	-	517535.19	3217600.99	Геодезический метод	0.1	-
1523	-	-	517519.26	3217595.46	Геодезический метод	0.1	-
1524	-	-	517506.29	3217602.58	Геодезический метод	0.1	-
1525	-	-	517502.89	3217643.60	Геодезический метод	0.1	-
1526	-	-	517494.18	3217647.00	Геодезический метод	0.1	-
1527	-	-	517483.88	3217638.81	Геодезический метод	0.1	-
1528	-	-	517470.38	3217636.80	Геодезический метод	0.1	-
1529	-	-	517463.15	3217646.36	Геодезический метод	0.1	-

2. Сведения о характерных точках границ объекта							
Обозначение характерных точек границ	**Существующие координаты, м**		**Измененные (уточненные) координаты, м**		**Метод определения координат характерной точки**	**Средняя квадратическая погрешность положения характерной точки (Mt), м**	**Описание обозначения точки на местности (при наличии)**
	X	**Y**	**X**	**Y**			
1	**2**	**3**	**4**	**5**	**6**	**7**	**8**
1530	-	-	517481.32	3217665.15	Геодезический метод	0.1	-
1531	-	-	517480.69	3217673.12	Геодезический метод	0.1	-
1532	-	-	517471.55	3217674.52	Геодезический метод	0.1	-
1533	-	-	517455.55	3217657.58	Геодезический метод	0.1	-
1534	-	-	517442.88	3217657.92	Геодезический метод	0.1	-
1535	-	-	517428.94	3217674.72	Геодезический метод	0.1	-
1536	-	-	517430.96	3217698.85	Геодезический метод	0.1	-
1537	-	-	517489.19	3217723.92	Геодезический метод	0.1	-
1538	-	-	517493.35	3217747.51	Геодезический метод	0.1	-
1539	-	-	517500.42	3217753.19	Геодезический метод	0.1	-
1540	-	-	517496.54	3217763.90	Геодезический метод	0.1	-
1541	-	-	517471.39	3217750.02	Геодезический метод	0.1	-
1542	-	-	517447.91	3217731.88	Геодезический метод	0.1	-
1543	-	-	517432.08	3217721.48	Геодезический метод	0.1	-
1544	-	-	517398.66	3217698.78	Геодезический метод	0.1	-
1545	-	-	517384.92	3217689.48	Геодезический метод	0.1	-
1546	-	-	517378.01	3217686.79	Геодезический метод	0.1	-
1547	-	-	517368.75	3217684.94	Геодезический метод	0.1	-
1548	-	-	517355.61	3217683.08	Геодезический метод	0.1	-
1549	-	-	517330.18	3217683.42	Геодезический метод	0.1	-
1550	-	-	517302.56	3217689.48	Геодезический метод	0.1	-
1551	-	-	517262.48	3217703.12	Геодезический метод	0.1	-
1552	-	-	517253.40	3217707.46	Геодезический метод	0.1	-
1553	-	-	517216.92	3217728.99	Геодезический метод	0.1	-
1554	-	-	517187.51	3217747.04	Геодезический метод	0.1	-
1555	-	-	517172.28	3217753.12	Геодезический метод	0.1	-

2. Сведения о характерных точках границ объекта							
Обозначение характерных точек границ	**Существующие координаты, м**		**Измененные (уточненные) координаты, м**		**Метод определения координат характерной точки**	**Средняя квадратическая погрешность положения характерной точки (Mt), м**	**Описание обозначения точки на местности (при наличии)**
	X	**Y**	**X**	**Y**			
1	**2**	**3**	**4**	**5**	**6**	**7**	**8**
1556	-	-	517165.64	3217754.40	Геодезический метод	0.1	-
1557	-	-	517160.32	3217754.59	Геодезический метод	0.1	-
1558	-	-	517155.99	3217754.22	Геодезический метод	0.1	-
1559	-	-	517152.01	3217753.02	Геодезический метод	0.1	-
1560	-	-	517138.62	3217746.62	Геодезический метод	0.1	-
1561	-	-	517129.44	3217738.95	Геодезический метод	0.1	-
1562	-	-	517117.02	3217725.72	Геодезический метод	0.1	-
1563	-	-	517128.29	3217713.45	Геодезический метод	0.1	-
1564	-	-	517134.79	3217720.58	Геодезический метод	0.1	-
1565	-	-	517160.08	3217687.34	Геодезический метод	0.1	-
1566	-	-	517159.86	3217680.08	Геодезический метод	0.1	-
1567	-	-	517119.52	3217643.91	Геодезический метод	0.1	-
1568	-	-	517159.40	3217603.58	Геодезический метод	0.1	-
1569	-	-	517164.92	3217594.19	Геодезический метод	0.1	-
1570	-	-	517172.70	3217570.22	Геодезический метод	0.1	-
1571	-	-	517182.91	3217512.35	Геодезический метод	0.1	-
1572	-	-	517190.55	3217449.08	Геодезический метод	0.1	-
1573	-	-	517198.79	3217425.28	Геодезический метод	0.1	-
1574	-	-	517220.38	3217380.12	Геодезический метод	0.1	-
1575	-	-	517225.50	3217365.22	Геодезический метод	0.1	-
1576	-	-	517225.86	3217361.88	Геодезический метод	0.1	-
1577	-	-	517228.90	3217363.28	Геодезический метод	0.1	-
1578	-	-	517238.85	3217366.51	Геодезический метод	0.1	-
1579	-	-	517249.24	3217367.60	Геодезический метод	0.1	-
1580	-	-	517259.64	3217366.51	Геодезический метод	0.1	-
1581	-	-	517269.58	3217363.28	Геодезический метод	0.1	-

2. Сведения о характерных точках границ объекта							
Обозначение характерных точек границ	**Существующие координаты, м**		**Измененные (уточненные) координаты, м**		**Метод определения координат характерной точки**	**Средняя квадратическая погрешность положения характерной точки (Mt), м**	**Описание обозначения точки на местности (при наличии)**
	X	**Y**	**X**	**Y**			
1	**2**	**3**	**4**	**5**	**6**	**7**	**8**
1582	-	-	517278.62	3217358.05	Геодезический метод	0.1	-
1583	-	-	517313.08	3217328.80	Геодезический метод	0.1	-
1584	-	-	517315.65	3217325.26	Геодезический метод	0.1	-
1585	-	-	517316.08	3217325.94	Геодезический метод	0.1	-
1586	-	-	517333.55	3217344.14	Геодезический метод	0.1	-
1587	-	-	517364.02	3217361.22	Геодезический метод	0.1	-
1588	-	-	517428.69	3217390.19	Геодезический метод	0.1	-
1589	-	-	517467.82	3217414.41	Геодезический метод	0.1	-
1590	-	-	517473.29	3217424.72	Геодезический метод	0.1	-
1591	-	-	517468.81	3217432.85	Геодезический метод	0.1	-
1592	-	-	517436.58	3217419.41	Геодезический метод	0.1	-
1593	-	-	517319.34	3217365.62	Геодезический метод	0.1	-
1594	-	-	517323.72	3217361.26	Геодезический метод	0.1	-
1595	-	-	517319.08	3217356.92	Геодезический метод	0.1	-
1596	-	-	517314.69	3217361.28	Геодезический метод	0.1	-
1597	-	-	517319.20	3217365.54	Геодезический метод	0.1	-
1598	-	-	517288.04	3217352.11	Геодезический метод	0.1	-
1599	-	-	517282.79	3217361.22	Геодезический метод	0.1	-
1600	-	-	517291.18	3217374.59	Геодезический метод	0.1	-
1601	-	-	517370.34	3217434.39	Геодезический метод	0.1	-
1602	-	-	517463.74	3217516.78	Геодезический метод	0.1	-
1603	-	-	517477.12	3217512.11	Геодезический метод	0.1	-
1604	-	-	517491.58	3217528.89	Геодезический метод	0.1	-
1605	-	-	517507.30	3217524.42	Геодезический метод	0.1	-
1606	-	-	517533.98	3217530.32	Геодезический метод	0.1	-
1607	-	-	517551.35	3217545.48	Геодезический метод	0.1	-

2. Сведения о характерных точках границ объекта							
Обозначение характерных точек границ	**Существующие координаты, м**		**Измененные (уточненные) координаты, м**		**Метод определения координат характерной точки**	**Средняя квадратическая погрешность положения характерной точки (Mt), м**	**Описание обозначения точки на местности (при наличии)**
	X	**Y**	**X**	**Y**			
1	**2**	**3**	**4**	**5**	**6**	**7**	**8**
1608	-	-	517545.20	3217561.38	Геодезический метод	0.1	-
1609	-	-	517548.65	3217567.94	Геодезический метод	0.1	-
1610	-	-	517570.62	3217567.15	Геодезический метод	0.1	-
1611	-	-	517607.34	3217581.80	Геодезический метод	0.1	-
1612	-	-	517627.01	3217600.46	Геодезический метод	0.1	-
1613	-	-	517640.59	3217619.54	Геодезический метод	0.1	-
1614	-	-	517640.68	3217628.91	Геодезический метод	0.1	-
1615	-	-	517616.92	3217628.96	Геодезический метод	0.1	-
1616	-	-	517610.42	3217634.52	Геодезический метод	0.1	-
1617	-	-	517622.04	3217639.76	Геодезический метод	0.1	-
1618	-	-	517630.34	3217640.10	Геодезический метод	0.1	-
1619	-	-	517633.69	3217647.10	Геодезический метод	0.1	-
1620	-	-	517624.98	3217662.82	Геодезический метод	0.1	-
1621	-	-	517630.92	3217677.60	Геодезический метод	0.1	-
1622	-	-	517639.65	3217680.99	Геодезический метод	0.1	-
1623	-	-	517643.06	3217686.45	Геодезический метод	0.1	-
1624	-	-	517637.20	3217704.38	Геодезический метод	0.1	-
1625	-	-	517647.92	3217712.45	Геодезический метод	0.1	-
1626	-	-	517652.71	3217704.38	Геодезический метод	0.1	-
1627	-	-	517660.30	3217714.08	Геодезический метод	0.1	-
1628	-	-	517670.31	3217714.18	Геодезический метод	0.1	-
1629	-	-	517671.20	3217700.55	Геодезический метод	0.1	-
1630	-	-	517697.66	3217713.94	Геодезический метод	0.1	-
1631	-	-	517696.28	3217736.25	Геодезический метод	0.1	-
1632	-	-	517701.16	3217746.45	Геодезический метод	0.1	-
1633	-	-	517710.25	3217750.92	Геодезический метод	0.1	-

2. Сведения о характерных точках границ объекта							
Обозначение характерных точек границ	**Существующие координаты, м**		**Измененные (уточненные) координаты, м**		**Метод определения координат характерной точки**	**Средняя квадратическая погрешность положения характерной точки (Mt), м**	**Описание обозначения точки на местности (при наличии)**
	X	**Y**	**X**	**Y**			
1	**2**	**3**	**4**	**5**	**6**	**7**	**8**
1634	-	-	517719.22	3217750.88	Геодезический метод	0.1	-
1635	-	-	517724.46	3217754.05	Геодезический метод	0.1	-
1636	-	-	517724.69	3217764.51	Геодезический метод	0.1	-
1637	-	-	517731.52	3217772.92	Геодезический метод	0.1	-
1638	-	-	517769.80	3217777.58	Геодезический метод	0.1	-
1639	-	-	517772.48	3217784.08	Геодезический метод	0.1	-
1640	-	-	517769.91	3217788.95	Геодезический метод	0.1	-
1641	-	-	517756.62	3217787.14	Геодезический метод	0.1	-
1642	-	-	517749.04	3217794.36	Геодезический метод	0.1	-
1643	-	-	517745.98	3217817.44	Геодезический метод	0.1	-
1644	-	-	517749.02	3217845.28	Геодезический метод	0.1	-
1645	-	-	517751.42	3217860.25	Геодезический метод	0.1	-
1646	-	-	517752.66	3217873.26	Геодезический метод	0.1	-
1647	-	-	517752.42	3217884.86	Геодезический метод	0.1	-
1648	-	-	517750.02	3217897.92	Геодезический метод	0.1	-
1649	-	-	517750.25	3217903.72	Геодезический метод	0.1	-
1650	-	-	517752.41	3217908.62	Геодезический метод	0.1	-
1651	-	-	517761.29	3217918.28	Геодезический метод	0.1	-
1652	-	-	517790.58	3217933.48	Геодезический метод	0.1	-
1653	-	-	517806.26	3217945.32	Геодезический метод	0.1	-
1654	-	-	517836.14	3217924.18	Геодезический метод	0.1	-
1655	-	-	517859.59	3217920.81	Геодезический метод	0.1	-
1656	-	-	517876.69	3217899.45	Геодезический метод	0.1	-
1657	-	-	517896.51	3217897.95	Геодезический метод	0.1	-
1658	-	-	517922.44	3217914.46	Геодезический метод	0.1	-
1659	-	-	517954.58	3217927.72	Геодезический метод	0.1	-

2. Сведения о характерных точках границ объекта							
Обозначение характерных точек границ	**Существующие координаты, м**		**Измененные (уточненные) координаты, м**		**Метод определения координат характерной точки**	**Средняя квадратическая погрешность положения характерной точки (Mt), м**	**Описание обозначения точки на местности (при наличии)**
	X	**Y**	**X**	**Y**			
1	**2**	**3**	**4**	**5**	**6**	**7**	**8**
1660	-	-	517949.16	3217954.81	Геодезический метод	0.1	-
1661	-	-	517958.61	3217967.24	Геодезический метод	0.1	-
1662	-	-	517976.51	3217972.02	Геодезический метод	0.1	-
1663	-	-	517976.79	3217982.21	Геодезический метод	0.1	-
1664	-	-	517945.48	3217983.71	Геодезический метод	0.1	-
1499	-	-	517889.44	3217992.96	Геодезический метод	0.1	-
1665	-	-	517915.28	3217924.30	Геодезический метод	0.1	-
1666	-	-	517913.30	3217917.22	Геодезический метод	0.1	-
1667	-	-	517920.38	3217915.26	Геодезический метод	0.1	-
1668	-	-	517922.34	3217922.34	Геодезический метод	0.1	-
1665	-	-	517915.28	3217924.30	Геодезический метод	0.1	-
1669	-	-	517147.14	3217811.15	Геодезический метод	0.1	-
1670	-	-	517139.81	3217802.18	Геодезический метод	0.1	-
1671	-	-	517155.79	3217766.12	Геодезический метод	0.1	-
1672	-	-	517140.18	3217761.10	Геодезический метод	0.1	-
1673	-	-	517106.94	3217731.21	Геодезический метод	0.1	-
1674	-	-	517095.49	3217707.85	Геодезический метод	0.1	-
1675	-	-	517083.29	3217695.81	Геодезический метод	0.1	-
1676	-	-	517080.88	3217691.88	Геодезический метод	0.1	-
1677	-	-	517006.08	3217657.38	Геодезический метод	0.1	-
1678	-	-	517003.35	3217661.10	Геодезический метод	0.1	-
1679	-	-	516997.88	3217658.42	Геодезический метод	0.1	-
1680	-	-	517002.60	3217651.99	Геодезический метод	0.1	-
1681	-	-	516983.38	3217642.38	Геодезический метод	0.1	-
1682	-	-	516956.99	3217624.38	Геодезический метод	0.1	-
1683	-	-	516964.00	3217611.68	Геодезический метод	0.1	-

2. Сведения о характерных точках границ объекта							
Обозначение характерных точек границ	**Существующие координаты, м**		**Измененные (уточненные) координаты, м**		**Метод определения координат характерной точки**	**Средняя квадратическая погрешность положения характерной точки (Mt), м**	**Описание обозначения точки на местности (при наличии)**
	X	**Y**	**X**	**Y**			
1	**2**	**3**	**4**	**5**	**6**	**7**	**8**
1684	-	-	516971.98	3217603.60	Геодезический метод	0.1	-
1685	-	-	516975.18	3217598.24	Геодезический метод	0.1	-
1686	-	-	516975.90	3217588.15	Геодезический метод	0.1	-
1687	-	-	516977.16	3217584.40	Геодезический метод	0.1	-
1688	-	-	516982.18	3217577.90	Геодезический метод	0.1	-
1689	-	-	516986.62	3217573.22	Геодезический метод	0.1	-
1690	-	-	516993.00	3217569.25	Геодезический метод	0.1	-
1691	-	-	517000.06	3217567.65	Геодезический метод	0.1	-
1692	-	-	517006.10	3217569.25	Геодезический метод	0.1	-
1693	-	-	517016.18	3217572.65	Геодезический метод	0.1	-
1694	-	-	517031.62	3217579.70	Геодезический метод	0.1	-
1695	-	-	517061.21	3217592.54	Геодезический метод	0.1	-
1696	-	-	517068.28	3217596.88	Геодезический метод	0.1	-
1697	-	-	517073.86	3217599.38	Геодезический метод	0.1	-
1698	-	-	517079.44	3217600.40	Геодезический метод	0.1	-
1699	-	-	517093.12	3217598.35	Геодезический метод	0.1	-
1700	-	-	517106.91	3217595.51	Геодезический метод	0.1	-
1701	-	-	517118.20	3217595.96	Геодезический метод	0.1	-
1702	-	-	517131.55	3217599.18	Геодезический метод	0.1	-
1703	-	-	517136.79	3217600.09	Геодезический метод	0.1	-
1704	-	-	517142.26	3217600.09	Геодезический метод	0.1	-
1705	-	-	517146.36	3217598.72	Геодезический метод	0.1	-
1706	-	-	517149.21	3217595.65	Геодезический метод	0.1	-
1707	-	-	517150.92	3217591.09	Геодезический метод	0.1	-
1708	-	-	517150.92	3217587.56	Геодезический метод	0.1	-
1709	-	-	517149.66	3217582.55	Геодезический метод	0.1	-

2. Сведения о характерных точках границ объекта							
Обозначение характерных точек границ	**Существующие координаты, м**		**Измененные (уточненные) координаты, м**		**Метод определения координат характерной точки**	**Средняя квадратическая погрешность положения характерной точки (Mt), м**	**Описание обозначения точки на местности (при наличии)**
	X	**Y**	**X**	**Y**			
1	**2**	**3**	**4**	**5**	**6**	**7**	**8**
1710	-	-	517146.08	3217576.79	Геодезический метод	0.1	-
1711	-	-	517138.32	3217570.08	Геодезический метод	0.1	-
1712	-	-	517132.28	3217563.01	Геодезический метод	0.1	-
1713	-	-	517127.72	3217560.62	Геодезический метод	0.1	-
1714	-	-	517120.89	3217558.80	Геодезический метод	0.1	-
1715	-	-	517115.30	3217555.04	Геодезический метод	0.1	-
1716	-	-	517113.59	3217549.80	Геодезический метод	0.1	-
1717	-	-	517113.71	3217546.38	Геодезический метод	0.1	-
1718	-	-	517117.01	3217541.71	Геодезический метод	0.1	-
1719	-	-	517120.66	3217539.10	Геодезический метод	0.1	-
1720	-	-	517130.69	3217537.28	Геодезический метод	0.1	-
1721	-	-	517149.08	3217534.12	Геодезический метод	0.1	-
1722	-	-	517154.31	3217532.78	Геодезический метод	0.1	-
1723	-	-	517157.96	3217530.02	Геодезический метод	0.1	-
1724	-	-	517159.68	3217526.84	Геодезический метод	0.1	-
1725	-	-	517160.12	3217523.42	Геодезический метод	0.1	-
1726	-	-	517163.31	3217518.19	Геодезический метод	0.1	-
1727	-	-	517165.82	3217508.34	Геодезический метод	0.1	-
1728	-	-	517166.72	3217491.82	Геодезический метод	0.1	-
1729	-	-	517168.10	3217484.99	Геодезический метод	0.1	-
1730	-	-	517169.92	3217482.71	Геодезический метод	0.1	-
1731	-	-	517170.72	3217480.09	Геодезический метод	0.1	-
1732	-	-	517169.48	3217475.88	Геодезический метод	0.1	-
1733	-	-	517180.88	3217479.45	Геодезический метод	0.1	-
1734	-	-	517177.09	3217510.72	Геодезический метод	0.1	-
1735	-	-	517166.81	3217569.05	Геодезический метод	0.1	-

2. Сведения о характерных точках границ объекта							
Обозначение характерных точек границ	**Существующие координаты, м**		**Измененные (уточненные) координаты, м**		**Метод определения координат характерной точки**	**Средняя квадратическая погрешность положения характерной точки (Mt), м**	**Описание обозначения точки на местности (при наличии)**
	X	**Y**	**X**	**Y**			
1	**2**	**3**	**4**	**5**	**6**	**7**	**8**
1736	-	-	517159.92	3217590.26	Геодезический метод	0.1	-
1737	-	-	517154.21	3217599.98	Геодезический метод	0.1	-
1738	-	-	517073.36	3217681.68	Геодезический метод	0.1	-
1739	-	-	517085.02	3217687.18	Геодезический метод	0.1	-
1740	-	-	517089.50	3217693.92	Геодезический метод	0.1	-
1741	-	-	517088.62	3217694.80	Геодезический метод	0.1	-
1742	-	-	517091.11	3217697.31	Геодезический метод	0.1	-
1743	-	-	517092.21	3217696.19	Геодезический метод	0.1	-
1744	-	-	517100.42	3217704.30	Геодезический метод	0.1	-
1745	-	-	517113.05	3217730.04	Геодезический метод	0.1	-
1746	-	-	517123.78	3217739.74	Геодезический метод	0.1	-
1747	-	-	517138.58	3217752.28	Геодезический метод	0.1	-
1748	-	-	517143.12	3217755.81	Геодезический метод	0.1	-
1749	-	-	517155.89	3217759.88	Геодезический метод	0.1	-
1750	-	-	517173.31	3217756.98	Геодезический метод	0.1	-
1751	-	-	517189.19	3217750.68	Геодезический метод	0.1	-
1752	-	-	517219.28	3217732.22	Геодезический метод	0.1	-
1753	-	-	517258.88	3217708.76	Геодезический метод	0.1	-
1754	-	-	517279.48	3217699.92	Геодезический метод	0.1	-
1755	-	-	517300.54	3217693.02	Геодезический метод	0.1	-
1756	-	-	517323.61	3217687.62	Геодезический метод	0.1	-
1757	-	-	517337.76	3217685.78	Геодезический метод	0.1	-
1758	-	-	517357.30	3217685.78	Геодезический метод	0.1	-
1759	-	-	517378.01	3217689.65	Геодезический метод	0.1	-
1760	-	-	517449.72	3217738.08	Геодезический метод	0.1	-
1761	-	-	517377.18	3217698.08	Геодезический метод	0.1	-

2. Сведения о характерных точках границ объекта							
Обозначение характерных точек границ	**Существующие координаты, м**		**Измененные (уточненные) координаты, м**		**Метод определения координат характерной точки**	**Средняя квадратическая погрешность положения характерной точки (Mt), м**	**Описание обозначения точки на местности (при наличии)**
	X	**Y**	**X**	**Y**			
1	**2**	**3**	**4**	**5**	**6**	**7**	**8**
1762	-	-	517361.99	3217696.28	Геодезический метод	0.1	-
1763	-	-	517354.02	3217702.42	Геодезический метод	0.1	-
1764	-	-	517329.55	3217721.38	Геодезический метод	0.1	-
1765	-	-	517183.60	3217809.40	Геодезический метод	0.1	-
1669	-	-	517147.14	3217811.15	Геодезический метод	0.1	-
1766	-	-	516991.72	3217633.04	Геодезический метод	0.1	-
1767	-	-	516989.82	3217632.88	Геодезический метод	0.1	-
1768	-	-	516982.88	3217629.22	Геодезический метод	0.1	-
1769	-	-	516979.58	3217626.96	Геодезический метод	0.1	-
1770	-	-	516979.22	3217625.75	Геодезический метод	0.1	-
1771	-	-	516979.05	3217623.15	Геодезический метод	0.1	-
1772	-	-	516985.82	3217605.44	Геодезический метод	0.1	-
1773	-	-	516987.04	3217599.02	Геодезический метод	0.1	-
1774	-	-	516988.26	3217593.98	Геодезический метод	0.1	-
1775	-	-	516988.60	3217589.64	Геодезический метод	0.1	-
1776	-	-	516989.30	3217585.48	Геодезический метод	0.1	-
1777	-	-	516991.21	3217580.96	Геодезический метод	0.1	-
1778	-	-	516992.60	3217579.05	Геодезический метод	0.1	-
1779	-	-	516997.29	3217577.66	Геодезический метод	0.1	-
1780	-	-	517002.32	3217577.66	Геодезический метод	0.1	-
1781	-	-	517008.92	3217579.75	Геодезический метод	0.1	-
1782	-	-	517009.80	3217581.12	Геодезический метод	0.1	-
1783	-	-	517009.45	3217585.82	Геодезический метод	0.1	-
1784	-	-	517008.09	3217589.56	Геодезический метод	0.1	-
1785	-	-	517006.48	3217594.00	Геодезический метод	0.1	-
1786	-	-	516996.50	3217621.58	Геодезический метод	0.1	-

2. Сведения о характерных точках границ объекта							
Обозначение характерных точек границ	**Существующие координаты, м**		**Измененные (уточненные) координаты, м**		**Метод определения координат характерной точки**	**Средняя квадратическая погрешность положения характерной точки (Mt), м**	**Описание обозначения точки на местности (при наличии)**
	X	**Y**	**X**	**Y**			
1	**2**	**3**	**4**	**5**	**6**	**7**	**8**
1787	-	-	516992.60	3217632.52	Геодезический метод	0.1	-
1766	-	-	516991.72	3217633.04	Геодезический метод	0.1	-
1788	-	-	505504.56	3212555.19	Геодезический метод	0.1	-
1789	-	-	505509.92	3212551.40	Геодезический метод	0.1	-
1790	-	-	505514.92	3212546.81	Геодезический метод	0.1	-
1791	-	-	505527.51	3212538.15	Геодезический метод	0.1	-
1792	-	-	505570.64	3212510.88	Геодезический метод	0.1	-
1793	-	-	505587.05	3212498.92	Геодезический метод	0.1	-
1794	-	-	505617.08	3212478.00	Геодезический метод	0.1	-
1795	-	-	505629.42	3212469.94	Геодезический метод	0.1	-
1796	-	-	505648.61	3212457.88	Геодезический метод	0.1	-
1797	-	-	505654.04	3212453.82	Геодезический метод	0.1	-
1798	-	-	505663.79	3212435.84	Геодезический метод	0.1	-
1799	-	-	505666.72	3212425.69	Геодезический метод	0.1	-
1800	-	-	505666.20	3212419.36	Геодезический метод	0.1	-
1801	-	-	505663.26	3212413.01	Геодезический метод	0.1	-
1802	-	-	505658.02	3212404.02	Геодезический метод	0.1	-
1803	-	-	505652.92	3212396.78	Геодезический метод	0.1	-
1804	-	-	505647.18	3212391.22	Геодезический метод	0.1	-
1805	-	-	505647.19	3212391.11	Геодезический метод	0.1	-
1806	-	-	505651.62	3212370.36	Геодезический метод	0.1	-
1807	-	-	505640.88	3212350.50	Геодезический метод	0.1	-
1808	-	-	505614.58	3212333.86	Геодезический метод	0.1	-
1809	-	-	505600.62	3212323.12	Геодезический метод	0.1	-
1810	-	-	505586.66	3212319.90	Геодезический метод	0.1	-
1811	-	-	505580.22	3212320.44	Геодезический метод	0.1	-

2. Сведения о характерных точках границ объекта							
Обозначение характерных точек границ	**Существующие координаты, м**		**Измененные (уточненные) координаты, м**		**Метод определения координат характерной точки**	**Средняя квадратическая погрешность положения характерной точки (Mt), м**	**Описание обозначения точки на местности (при наличии)**
	X	**Y**	**X**	**Y**			
1	**2**	**3**	**4**	**5**	**6**	**7**	**8**
1812	-	-	505572.18	3212323.12	Геодезический метод	0.1	-
1813	-	-	505551.24	3212340.84	Геодезический метод	0.1	-
1814	-	-	505532.99	3212363.92	Геодезический метод	0.1	-
1815	-	-	505511.51	3212374.65	Геодезический метод	0.1	-
1816	-	-	505485.21	3212368.21	Геодезический метод	0.1	-
1817	-	-	505464.28	3212349.42	Геодезический метод	0.1	-
1818	-	-	505451.05	3212341.66	Геодезический метод	0.1	-
1819	-	-	505449.11	3212339.92	Геодезический метод	0.1	-
1820	-	-	505448.69	3212340.28	Геодезический метод	0.1	-
1821	-	-	505426.42	3212318.02	Геодезический метод	0.1	-
1822	-	-	505423.80	3212258.84	Геодезический метод	0.1	-
1823	-	-	505419.54	3212249.32	Геодезический метод	0.1	-
1824	-	-	505416.31	3212242.08	Геодезический метод	0.1	-
1825	-	-	505407.78	3212227.72	Геодезический метод	0.1	-
1826	-	-	505399.36	3212208.78	Геодезический метод	0.1	-
1827	-	-	505392.01	3212182.81	Геодезический метод	0.1	-
1828	-	-	505417.45	3212171.46	Геодезический метод	0.1	-
1829	-	-	505414.91	3212176.42	Геодезический метод	0.1	-
1830	-	-	505414.84	3212183.92	Геодезический метод	0.1	-
1831	-	-	505417.25	3212193.96	Геодезический метод	0.1	-
1832	-	-	505422.16	3212204.00	Геодезический метод	0.1	-
1833	-	-	505427.10	3212211.54	Геодезический метод	0.1	-
1834	-	-	505431.98	3212222.74	Геодезический метод	0.1	-
1835	-	-	505436.92	3212245.22	Геодезический метод	0.1	-
1836	-	-	505439.20	3212262.22	Геодезический метод	0.1	-
1837	-	-	505439.02	3212280.98	Геодезический метод	0.1	-

2. Сведения о характерных точках границ объекта							
Обозначение характерных точек границ	**Существующие координаты, м**		**Измененные (уточненные) координаты, м**		**Метод определения координат характерной точки**	**Средняя квадратическая погрешность положения характерной точки (Mt), м**	**Описание обозначения точки на местности (при наличии)**
	X	**Y**	**X**	**Y**			
1	**2**	**3**	**4**	**5**	**6**	**7**	**8**
1838	-	-	505436.42	3212293.45	Геодезический метод	0.1	-
1839	-	-	505433.80	3212308.42	Геодезический метод	0.1	-
1840	-	-	505431.19	3212316.32	Геодезический метод	0.1	-
1841	-	-	505431.71	3212318.88	Геодезический метод	0.1	-
1842	-	-	505437.38	3212327.52	Геодезический метод	0.1	-
1843	-	-	505448.65	3212336.15	Геодезический метод	0.1	-
1844	-	-	505477.08	3212349.42	Геодезический метод	0.1	-
1845	-	-	505496.60	3212349.60	Геодезический метод	0.1	-
1846	-	-	505514.12	3212347.26	Геодезический метод	0.1	-
1847	-	-	505515.69	3212346.78	Геодезический метод	0.1	-
1848	-	-	505517.18	3212345.66	Геодезический метод	0.1	-
1849	-	-	505527.25	3212335.74	Геодезический метод	0.1	-
1850	-	-	505543.69	3212315.08	Геодезический метод	0.1	-
1851	-	-	505551.28	3212307.62	Геодезический метод	0.1	-
1852	-	-	505571.35	3212297.81	Геодезический метод	0.1	-
1853	-	-	505578.85	3212297.88	Геодезический метод	0.1	-
1854	-	-	505594.02	3212301.41	Геодезический метод	0.1	-
1855	-	-	505594.18	3212301.11	Геодезический метод	0.1	-
1856	-	-	505601.15	3212305.56	Геодезический метод	0.1	-
1857	-	-	505607.66	3212312.12	Геодезический метод	0.1	-
1858	-	-	505609.65	3212313.72	Геодезический метод	0.1	-
1859	-	-	505611.85	3212314.92	Геодезический метод	0.1	-
1860	-	-	505617.69	3212316.39	Геодезический метод	0.1	-
1861	-	-	505641.48	3212320.94	Геодезический метод	0.1	-
1862	-	-	505648.94	3212324.72	Геодезический метод	0.1	-
1863	-	-	505653.44	3212326.39	Геодезический метод	0.1	-

2. Сведения о характерных точках границ объекта							
Обозначение характерных точек границ	**Существующие координаты, м**		**Измененные (уточненные) координаты, м**		**Метод определения координат характерной точки**	**Средняя квадратическая погрешность положения характерной точки (Mt), м**	**Описание обозначения точки на местности (при наличии)**
	X	**Y**	**X**	**Y**			
1	**2**	**3**	**4**	**5**	**6**	**7**	**8**
1864	-	-	505685.90	3212330.04	Геодезический метод	0.1	-
1865	-	-	505689.94	3212331.72	Геодезический метод	0.1	-
1866	-	-	505694.88	3212334.58	Геодезический метод	0.1	-
1867	-	-	505696.88	3212336.12	Геодезический метод	0.1	-
1868	-	-	505697.74	3212337.16	Геодезический метод	0.1	-
1869	-	-	505698.56	3212338.65	Геодезический метод	0.1	-
1870	-	-	505698.95	3212340.65	Геодезический метод	0.1	-
1871	-	-	505698.88	3212342.25	Геодезический метод	0.1	-
1872	-	-	505698.18	3212344.91	Геодезический метод	0.1	-
1873	-	-	505693.04	3212356.48	Геодезический метод	0.1	-
1874	-	-	505687.51	3212366.06	Геодезический метод	0.1	-
1875	-	-	505682.28	3212374.38	Геодезический метод	0.1	-
1876	-	-	505676.26	3212385.59	Геодезический метод	0.1	-
1877	-	-	505675.08	3212389.19	Геодезический метод	0.1	-
1878	-	-	505674.66	3212391.62	Геодезический метод	0.1	-
1879	-	-	505674.42	3212396.32	Геодезический метод	0.1	-
1880	-	-	505674.64	3212399.60	Геодезический метод	0.1	-
1881	-	-	505675.48	3212403.78	Геодезический метод	0.1	-
1882	-	-	505676.79	3212407.49	Геодезический метод	0.1	-
1883	-	-	505678.92	3212410.68	Геодезический метод	0.1	-
1884	-	-	505682.39	3212414.38	Геодезический метод	0.1	-
1885	-	-	505683.75	3212416.56	Геодезический метод	0.1	-
1886	-	-	505685.35	3212420.79	Геодезический метод	0.1	-
1887	-	-	505686.25	3212426.14	Геодезический метод	0.1	-
1888	-	-	505686.11	3212430.29	Геодезический метод	0.1	-
1889	-	-	505685.28	3212434.69	Геодезический метод	0.1	-

2. Сведения о характерных точках границ объекта							
Обозначение характерных точек границ	**Существующие координаты, м**		**Измененные (уточненные) координаты, м**		**Метод определения координат характерной точки**	**Средняя квадратическая погрешность положения характерной точки (Mt), м**	**Описание обозначения точки на местности (при наличии)**
	X	**Y**	**X**	**Y**			
1	**2**	**3**	**4**	**5**	**6**	**7**	**8**
1890	-	-	505684.15	3212438.18	Геодезический метод	0.1	-
1891	-	-	505681.65	3212443.71	Геодезический метод	0.1	-
1892	-	-	505680.08	3212446.22	Геодезический метод	0.1	-
1893	-	-	505677.05	3212449.61	Геодезический метод	0.1	-
1894	-	-	505669.68	3212454.90	Геодезический метод	0.1	-
1895	-	-	505663.38	3212458.28	Геодезический метод	0.1	-
1896	-	-	505656.38	3212461.11	Геодезический метод	0.1	-
1897	-	-	505650.02	3212463.30	Геодезический метод	0.1	-
1898	-	-	505642.55	3212466.92	Геодезический метод	0.1	-
1899	-	-	505640.39	3212468.46	Геодезический метод	0.1	-
1900	-	-	505629.61	3212479.09	Геодезический метод	0.1	-
1901	-	-	505591.89	3212503.78	Геодезический метод	0.1	-
1902	-	-	505536.61	3212535.78	Геодезический метод	0.1	-
1903	-	-	505508.96	3212553.05	Геодезический метод	0.1	-
1788	-	-	505504.56	3212555.19	Геодезический метод	0.1	-
1904	-	-	516780.06	3217392.72	Геодезический метод	0.1	-
1905	-	-	516779.32	3217391.42	Геодезический метод	0.1	-
1906	-	-	516781.32	3217388.97	Геодезический метод	0.1	-
1907	-	-	516798.56	3217380.18	Геодезический метод	0.1	-
1908	-	-	516798.80	3217376.82	Геодезический метод	0.1	-
1909	-	-	516774.38	3217328.87	Геодезический метод	0.1	-
1910	-	-	516753.05	3217335.72	Геодезический метод	0.1	-
1911	-	-	516748.93	3217329.65	Геодезический метод	0.1	-
1912	-	-	516757.64	3217323.02	Геодезический метод	0.1	-
1913	-	-	516732.57	3217281.69	Геодезический метод	0.1	-
1914	-	-	516742.76	3217270.57	Геодезический метод	0.1	-

2. Сведения о характерных точках границ объекта							
Обозначение характерных точек границ	**Существующие координаты, м**		**Измененные (уточненные) координаты, м**		**Метод определения координат характерной точки**	**Средняя квадратическая погрешность положения характерной точки (Mt), м**	**Описание обозначения точки на местности (при наличии)**
	X	**Y**	**X**	**Y**			
1	**2**	**3**	**4**	**5**	**6**	**7**	**8**
1915	-	-	516755.88	3217246.11	Геодезический метод	0.1	-
1916	-	-	516763.68	3217242.31	Геодезический метод	0.1	-
1917	-	-	516761.88	3217238.60	Геодезический метод	0.1	-
1918	-	-	516764.92	3217236.12	Геодезический метод	0.1	-
1919	-	-	516769.03	3217234.11	Геодезический метод	0.1	-
1920	-	-	516768.56	3217233.13	Геодезический метод	0.1	-
1921	-	-	516791.05	3217214.71	Геодезический метод	0.1	-
1922	-	-	516803.91	3217206.52	Геодезический метод	0.1	-
1923	-	-	516843.02	3217276.11	Геодезический метод	0.1	-
1924	-	-	516860.52	3217266.56	Геодезический метод	0.1	-
1925	-	-	516897.18	3217337.30	Геодезический метод	0.1	-
1926	-	-	516879.05	3217345.05	Геодезический метод	0.1	-
1927	-	-	516863.04	3217352.29	Геодезический метод	0.1	-
1928	-	-	516843.88	3217361.21	Геодезический метод	0.1	-
1929	-	-	516824.26	3217370.35	Геодезический метод	0.1	-
1904	-	-	516780.06	3217392.72	Геодезический метод	0.1	-
1930	-	-	516866.19	3217332.05	Геодезический метод	0.1	-
1931	-	-	516844.21	3217288.95	Геодезический метод	0.1	-
1932	-	-	516796.59	3217313.68	Геодезический метод	0.1	-
1933	-	-	516785.79	3217292.66	Геодезический метод	0.1	-
1934	-	-	516833.15	3217268.32	Геодезический метод	0.1	-
1935	-	-	516836.52	3217271.88	Геодезический метод	0.1	-
1936	-	-	516837.98	3217272.49	Геодезический метод	0.1	-
1937	-	-	516841.42	3217278.99	Геодезический метод	0.1	-
1938	-	-	516851.51	3217273.84	Геодезический метод	0.1	-
1939	-	-	516861.41	3217272.66	Геодезический метод	0.1	-

2. Сведения о характерных точках границ объекта							
Обозначение характерных точек границ	**Существующие координаты, м**		**Измененные (уточненные) координаты, м**		**Метод определения координат характерной точки**	**Средняя квадратическая погрешность положения характерной точки (Mt), м**	**Описание обозначения точки на местности (при наличии)**
	X	**Y**	**X**	**Y**			
1	**2**	**3**	**4**	**5**	**6**	**7**	**8**
1940	-	-	516886.66	3217321.31	Геодезический метод	0.1	-
1930	-	-	516866.19	3217332.05	Геодезический метод	0.1	-
1941	-	-	516805.19	3217374.64	Геодезический метод	0.1	-
1942	-	-	516794.38	3217354.49	Геодезический метод	0.1	-
1943	-	-	516858.68	3217321.36	Геодезический метод	0.1	-
1944	-	-	516869.42	3217341.42	Геодезический метод	0.1	-
1941	-	-	516805.19	3217374.64	Геодезический метод	0.1	-
1945	-	-	516767.30	3217328.65	Геодезический метод	0.1	-
1946	-	-	516739.48	3217275.14	Геодезический метод	0.1	-
1947	-	-	516747.72	3217272.52	Геодезический метод	0.1	-
1948	-	-	516758.04	3217270.40	Геодезический метод	0.1	-
1949	-	-	516762.45	3217270.32	Геодезический метод	0.1	-
1950	-	-	516766.75	3217273.95	Геодезический метод	0.1	-
1951	-	-	516787.12	3217314.08	Геодезический метод	0.1	-
1952	-	-	516786.48	3217317.98	Геодезический метод	0.1	-
1953	-	-	516783.98	3217320.04	Геодезический метод	0.1	-
1945	-	-	516767.30	3217328.65	Геодезический метод	0.1	-
1954	-	-	516772.96	3217270.41	Геодезический метод	0.1	-
1955	-	-	516768.29	3217269.75	Геодезический метод	0.1	-
1956	-	-	516758.19	3217262.95	Геодезический метод	0.1	-
1957	-	-	516753.32	3217253.56	Геодезический метод	0.1	-
1958	-	-	516799.28	3217229.12	Геодезический метод	0.1	-
1959	-	-	516804.40	3217232.32	Геодезический метод	0.1	-
1960	-	-	516813.12	3217245.61	Геодезический метод	0.1	-
1961	-	-	516810.11	3217251.76	Геодезический метод	0.1	-
1954	-	-	516772.96	3217270.41	Геодезический метод	0.1	-

2. Сведения о характерных точках границ объекта							
Обозначение характерных точек границ	**Существующие координаты, м**		**Измененные (уточненные) координаты, м**		**Метод определения координат характерной точки**	**Средняя квадратическая погрешность положения характерной точки (Mt), м**	**Описание обозначения точки на местности (при наличии)**
	X	**Y**	**X**	**Y**			
1	**2**	**3**	**4**	**5**	**6**	**7**	**8**
1962	-	-	516744.82	3217253.23	Геодезический метод	0.1	-
1963	-	-	516738.01	3217266.89	Геодезический метод	0.1	-
1964	-	-	516713.30	3217293.46	Геодезический метод	0.1	-
1965	-	-	516711.76	3217298.12	Геодезический метод	0.1	-
1966	-	-	516708.58	3217296.02	Геодезический метод	0.1	-
1967	-	-	516715.99	3217286.06	Геодезический метод	0.1	-
1968	-	-	516736.18	3217262.02	Геодезический метод	0.1	-
1962	-	-	516744.82	3217253.23	Геодезический метод	0.1	-
1969	-	-	516839.72	3217492.30	Геодезический метод	0.1	-
1970	-	-	516839.64	3217492.17	Геодезический метод	0.1	-
1971	-	-	516819.74	3217456.04	Геодезический метод	0.1	-
1972	-	-	516816.38	3217457.74	Геодезический метод	0.1	-
1973	-	-	516802.05	3217432.48	Геодезический метод	0.1	-
1974	-	-	516783.92	3217399.72	Геодезический метод	0.1	-
1975	-	-	516827.51	3217377.66	Геодезический метод	0.1	-
1976	-	-	516876.85	3217354.69	Геодезический метод	0.1	-
1977	-	-	516893.48	3217347.58	Геодезический метод	0.1	-
1978	-	-	516928.02	3217418.92	Геодезический метод	0.1	-
1979	-	-	516860.26	3217455.52	Геодезический метод	0.1	-
1980	-	-	516870.49	3217475.31	Геодезический метод	0.1	-
1969	-	-	516839.72	3217492.30	Геодезический метод	0.1	-
1981	-	-	516825.18	3217445.94	Геодезический метод	0.1	-
1982	-	-	516822.90	3217441.99	Геодезический метод	0.1	-
1983	-	-	516804.15	3217404.75	Геодезический метод	0.1	-
1984	-	-	516871.32	3217371.14	Геодезический метод	0.1	-
1985	-	-	516890.12	3217409.28	Геодезический метод	0.1	-

2. Сведения о характерных точках границ объекта

Обозначение характерных точек границ	Существующие координаты, м		Измененные (уточненные) координаты, м		Метод определения координат характерной точки	Средняя квадратическая погрешность положения характерной точки (Mt), м	Описание обозначения точки на местности (при наличии)
	X	Y	X	Y			
1	2	3	4	5	6	7	8
1986	-	-	516892.42	3217414.04	Геодезический метод	0.1	-
1987	-	-	516874.22	3217425.25	Геодезический метод	0.1	-
1988	-	-	516877.38	3217435.75	Геодезический метод	0.1	-
1989	-	-	516854.61	3217445.11	Геодезический метод	0.1	-
1990	-	-	516848.25	3217433.38	Геодезический метод	0.1	-
1981	-	-	516825.18	3217445.94	Геодезический метод	0.1	-

3. Сведения о характерных точках части (частей) границы объекта

Обозначение характерных точек части границы	Существующие координаты, м		Измененные (уточненные) координаты, м		Метод определения координат характерной точки	Средняя квадратическая погрешность положения характерной точки (Mt), м	Описание обозначения точки на местности (при наличии)
	X	Y	X	Y			
1	2	3	4	5	6	7	8
-	-	-	-	-	-	-	

Лист №

ОПИСАНИЕ МЕСТОПОЛОЖЕНИЯ ГРАНИЦ
Граница территориальной зоны - Р.1-1 Зона озелененных территорий общего пользования (лесопарки, парки, сады, скверы, бульвары)
Лодейнопольского городского поселения Лодейнопольского муниципального района Ленинградской области

(наименование)

План границ

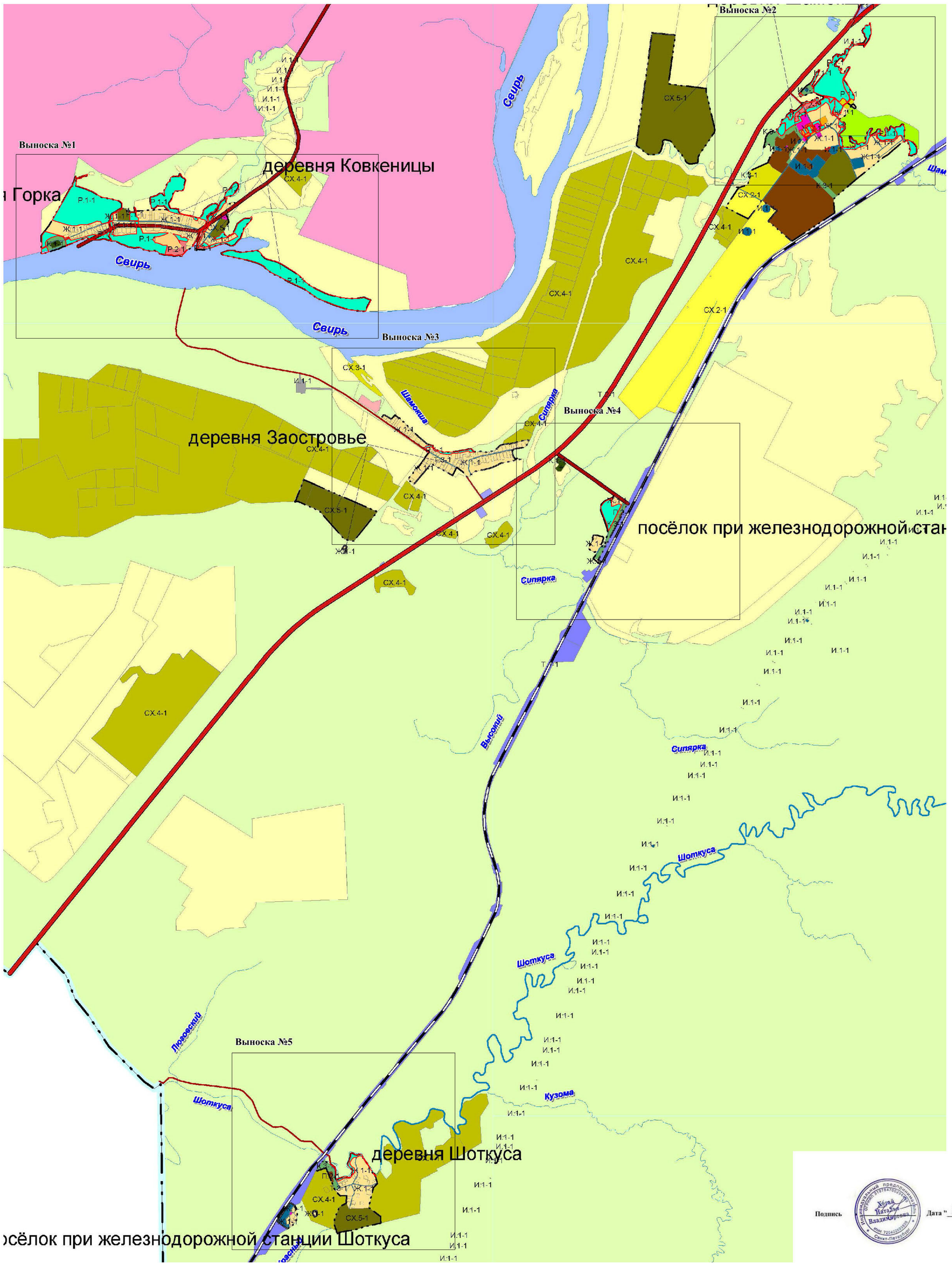

Подпись

Дата "21" января 2021 года

Масштаб 1:25 000

Используемые условные знаки и обозначения:

- граница территориальной зоны;

Лист №

ОПИСАНИЕ МЕСТОПОЛОЖЕНИЯ ГРАНИЦ
Граница территориальной зоны - Р.1-1 Зона озелененных территорий общего пользования (лесопарки, парки, сады, скверы, бульвары)
Лодейнопольского городского поселения Лодейнопольского муниципального района Ленинградской области

(наименование)

План границ

Выноска №1

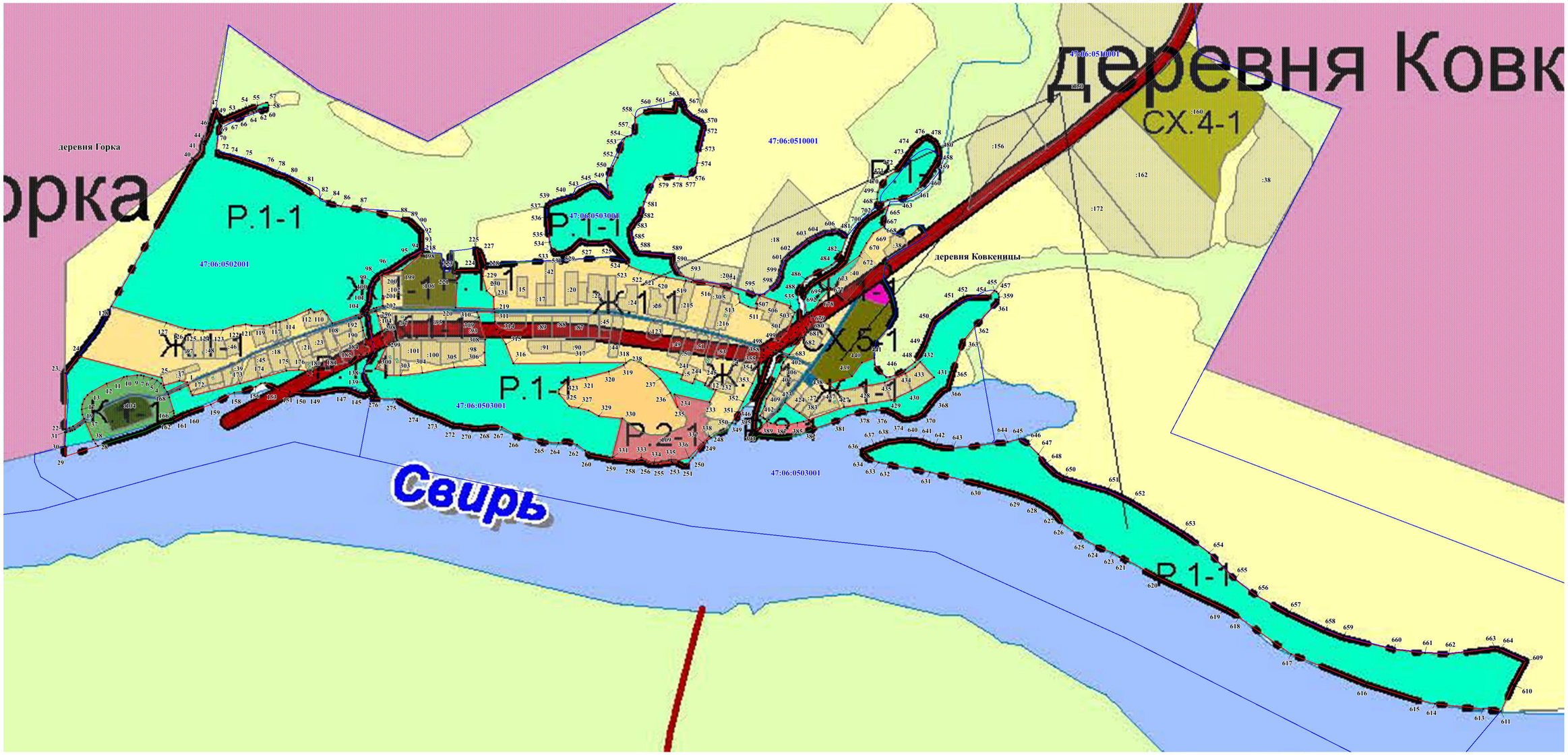

Масштаб 1:5 000

Используемые условные знаки и обозначения:

- граница территориальной зоны;
- 131 — обозначение характерных точек границы территориальной зоны;
- :62 — граница и номер земельного участка, сведения о которой содержатся в ЕГРН;
- 47:06:0102003 — граница и номер кадастрового квартала;
- граница населенного пункта, сведения о которой содержатся в ЕГРН

Подпись

Дата "21" января 2021 года

Лист №

ОПИСАНИЕ МЕСТОПОЛОЖЕНИЯ ГРАНИЦ
Граница территориальной зоны - Р.1-1 Зона озелененных территорий общего пользования (лесопарки, парки, сады, скверы, бульвары)
Лодейнопольского городского поселения Лодейнопольского муниципального района Ленинградской области

(наименование)

План границ

Выноска №2

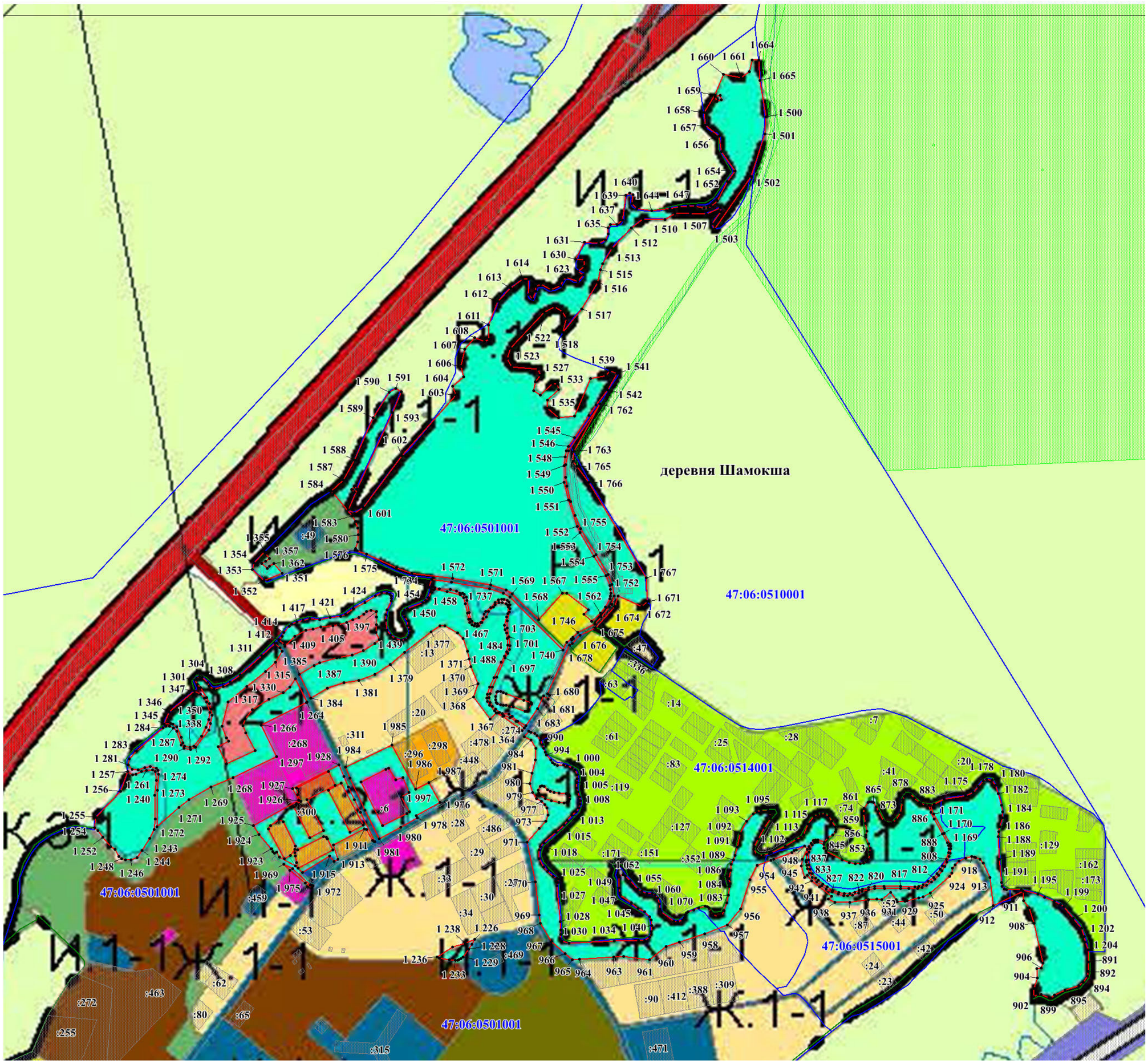

Масштаб 1:5 000

Используемые условные знаки и обозначения:

- граница территориальной зоны;
- •131 обозначение характерных точек границы территориальной зоны;
- :62 граница и номер земельного участка, сведения о которой содержатся в ЕГРН;
- 47:06:0102003 граница и номер кадастрового квартала;
- граница населенного пункта, сведения о которой содержатся в ЕГРН

Подпись

Дата "21" января 2021 года

Лист №

ОПИСАНИЕ МЕСТОПОЛОЖЕНИЯ ГРАНИЦ
Граница территориальной зоны - Р.1-1 Зона озелененных территорий общего пользования (лесопарки, парки, сады, скверы, бульвары)
Лодейнопольского городского поселения Лодейнопольского муниципального района Ленинградской области

(наименование)

План границ

Выноска №3

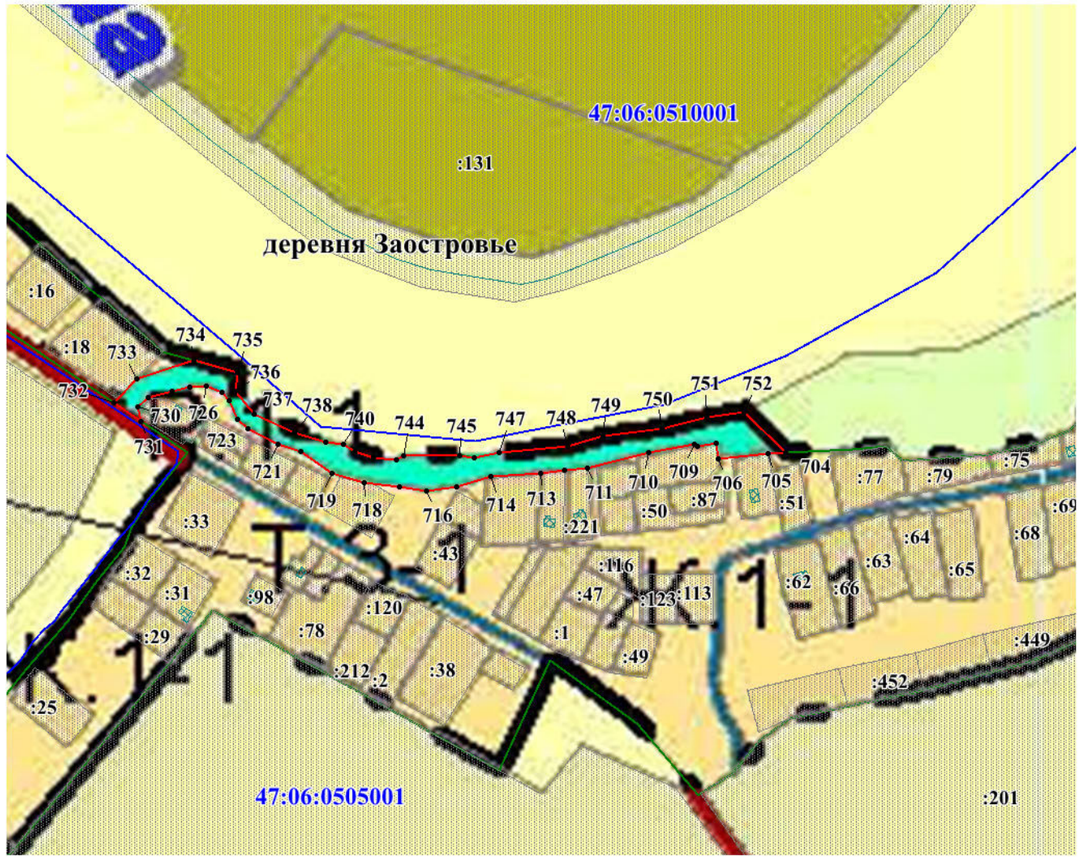

Масштаб 1:5 000

Используемые условные знаки и обозначения:

- граница территориальной зоны;
- обозначение характерных точек границы территориальной зоны;
- граница и номер земельного участка, сведения о которой содержатся в ЕГРН;
- граница и номер кадастрового квартала;
- граница населенного пункта, сведения о которой содержатся в ЕГРН

•131
:62
47:06:0102003

Подпись

Дата "21" января 2021 года

Лист №

ОПИСАНИЕ МЕСТОПОЛОЖЕНИЯ ГРАНИЦ
Граница территориальной зоны - Р.1-1 Зона озелененных территорий общего пользования (лесопарки, парки, сады, скверы, бульвары)
Лодейнопольского городского поселения Лодейнопольского муниципального района Ленинградской области

(наименование)

План границ

Выноска №4

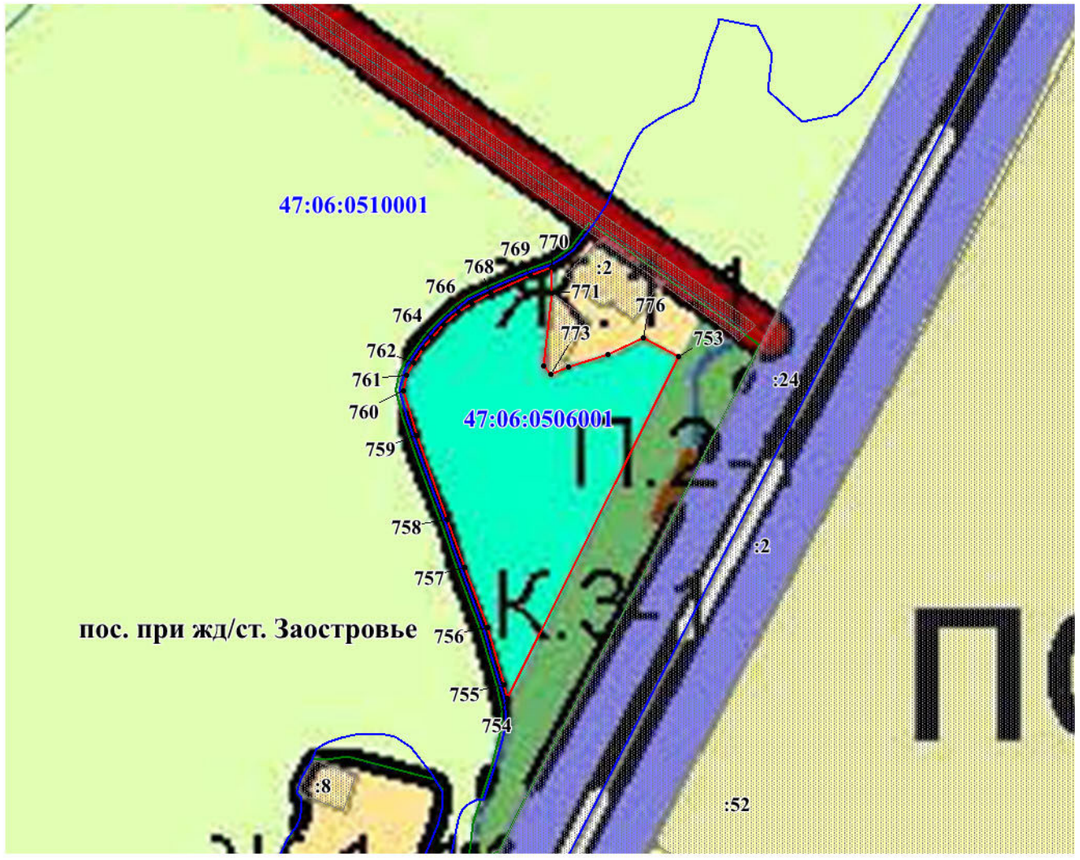

Масштаб 1:5 000

Используемые условные знаки и обозначения:

- граница территориальной зоны;
- •131 — обозначение характерных точек границы территориальной зоны;
- :62 — граница и номер земельного участка, сведения о которой содержатся в ЕГРН;
- 47:06:0102003 — граница и номер кадастрового квартала;
- граница населенного пункта, сведения о которой содержатся в ЕГРН

Подпись Индивидуальный предприниматель Хегай Наталья Владимировна ОГРНИП 319784700229436 ИНН 720402693808 Санкт-Петербург

Дата "21" января 2021 года

Лист №

ОПИСАНИЕ МЕСТОПОЛОЖЕНИЯ ГРАНИЦ
Граница территориальной зоны - Р.1-1 Зона озелененных территорий общего пользования (лесопарки, парки, сады, скверы, бульвары)
Лодейнопольского городского поселения Лодейнопольского муниципального района Ленинградской области

(наименование)

План границ

Выноска №5

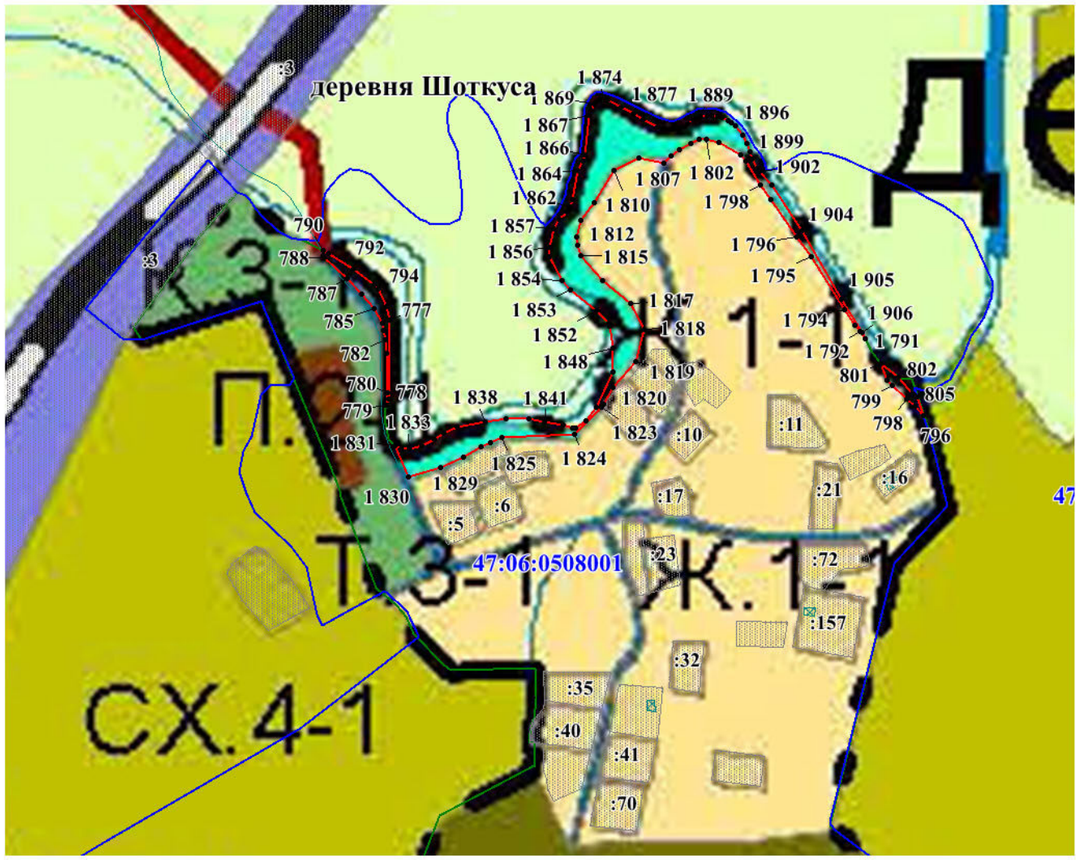

Масштаб 1:5 000

Используемые условные знаки и обозначения:

- граница территориальной зоны;
- обозначение характерных точек границы территориальной зоны;
- граница и номер земельного участка, сведения о которой содержатся в ЕГРН;
- граница и номер кадастрового квартала;
- граница населенного пункта, сведения о которой содержатся в ЕГРН

•131
:62
47:06:0102003

Подпись

Дата "21" января 2021 года

ОПИСАНИЕ МЕСТОПОЛОЖЕНИЯ ГРАНИЦ

Граница территориальной зоны Р.2 – Зона отдыха города Лодейное Поле Лодейнопольского муниципального района Ленинградской области

(наименование объекта, местоположение границ которого описано (далее - объект))

Раздел 1

Сведения об объекте

№ п/п	Характеристики объекта	Описание характеристик
1	2	3
1.	Местоположение объекта	187700, Ленинградская область, район Лодейнопольский, город Лодейное Поле
2.	Площадь объекта +/- величина погрешности определения площади (Р +/- Дельта Р)	40070 +/- 70 м²
3.	Иные характеристики объекта	Зона рекреационного назначения

Раздел 2

Сведения о местоположении границ объекта

1. Система координат -

2. Сведения о характерных точках границ объекта

Обозначение характерных точек границ	Координаты, м		Метод определения координат характерной точки	Средняя квадратическая погрешность положения характерной точки (Mt), м	Описание обозначения точки на местности (при наличии)
	X	Y			
1	2	3	4	5	6
-	-	-	-	-	-

3. Сведения о характерных точках части (частей) границы объекта

Обозначение характерных точек части границы	Координаты, м		Метод определения координат характерной точки	Средняя квадратическая погрешность положения характерной точки (Mt), м	Описание обозначения точки на местности (при наличии)
	X	Y			
1	2	3	4	5	6
-	-	-	-	-	-

Раздел 3

Сведения о местоположении измененных (уточненных) границ объекта

1. Система координат МСК 47 зона 3

2. Сведения о характерных точках границ объекта

Обозначение характерных точек границ	Существующие координаты, м		Измененные (уточненные) координаты, м		Метод определения координат характерной точки	Средняя квадратическая погрешность положения характерной точки (Mt), м	Описание обозначения точки на местности (при наличии)
	X	Y	X	Y			
1	2	3	4	5	6	7	8
1	-	-	524880.78	3224366.77	Геодезический метод	0.1	-
2	-	-	524939.62	3224519.40	Геодезический метод	0.1	-
3	-	-	524734.95	3224557.49	Геодезический метод	0.1	-
4	-	-	524726.59	3224450.13	Геодезический метод	0.1	-
5	-	-	524735.89	3224413.20	Геодезический метод	0.1	-
6	-	-	524734.57	3224383.56	Геодезический метод	0.1	-
1	-	-	524880.78	3224366.77	Геодезический метод	0.1	-
7	-	-	524259.59	3226941.90	Геодезический метод	0.1	-
8	-	-	524269.55	3226965.15	Геодезический метод	0.1	-
9	-	-	524277.58	3227011.35	Геодезический метод	0.1	-
10	-	-	524276.19	3227036.81	Геодезический метод	0.1	-
11	-	-	524272.32	3227053.96	Геодезический метод	0.1	-
12	-	-	524272.32	3227075.28	Геодезический метод	0.1	-
13	-	-	524271.21	3227136.14	Геодезический метод	0.1	-
14	-	-	524277.85	3227155.79	Геодезический метод	0.1	-
15	-	-	524280.34	3227174.05	Геодезический метод	0.1	-
16	-	-	524278.12	3227207.52	Геодезический метод	0.1	-
17	-	-	524281.72	3227226.06	Геодезический метод	0.1	-
18	-	-	524280.34	3227248.20	Геодезический метод	0.1	-
19	-	-	524286.42	3227270.34	Геодезический метод	0.1	-
20	-	-	524291.28	3227327.19	Геодезический метод	0.1	-
21	-	-	524295.70	3227370.08	Геодезический метод	0.1	-

2. Сведения о характерных точках границ объекта							
Обозначение характерных точек границ	**Существующие координаты, м**		**Измененные (уточненные) координаты, м**		**Метод определения координат характерной точки**	**Средняя квадратическая погрешность положения характерной точки (Mt), м**	**Описание обозначения точки на местности (при наличии)**
	X	**Y**	**X**	**Y**			
1	**2**	**3**	**4**	**5**	**6**	**7**	**8**
22	-	-	524292.92	3227422.10	Геодезический метод	0.1	-
23	-	-	524290.18	3227433.72	Геодезический метод	0.1	-
24	-	-	524286.29	3227443.68	Геодезический метод	0.1	-
25	-	-	524281.31	3227449.78	Геодезический метод	0.1	-
26	-	-	524268.59	3227458.08	Геодезический метод	0.1	-
27	-	-	524255.02	3227461.39	Геодезический метод	0.1	-
28	-	-	524228.19	3227461.68	Геодезический метод	0.1	-
29	-	-	524207.58	3227460.42	Геодезический метод	0.1	-
30	-	-	524184.61	3227458.21	Геодезический метод	0.1	-
31	-	-	524172.99	3227448.52	Геодезический метод	0.1	-
32	-	-	524169.39	3227441.32	Геодезический метод	0.1	-
33	-	-	524170.22	3227435.52	Геодезический метод	0.1	-
34	-	-	524171.36	3227432.78	Геодезический метод	0.1	-
35	-	-	524172.16	3227430.82	Геодезический метод	0.1	-
36	-	-	524183.22	3227434.41	Геодезический метод	0.1	-
37	-	-	524195.40	3227434.12	Геодезический метод	0.1	-
38	-	-	524209.51	3227430.26	Геодезический метод	0.1	-
39	-	-	524219.75	3227431.92	Геодезический метод	0.1	-
40	-	-	524228.60	3227435.80	Геодезический метод	0.1	-
41	-	-	524238.29	3227441.88	Геодезический метод	0.1	-
42	-	-	524253.78	3227442.44	Геодезический метод	0.1	-
43	-	-	524268.72	3227435.80	Геодезический метод	0.1	-
44	-	-	524278.41	3227420.58	Геодезический метод	0.1	-
45	-	-	524283.94	3227404.25	Геодезический метод	0.1	-
46	-	-	524284.78	3227382.68	Геодезический метод	0.1	-
47	-	-	524278.68	3227314.61	Геодезический метод	0.1	-

2. Сведения о характерных точках границ объекта

Обозначение характерных точек границ	Существующие координаты, м		Измененные (уточненные) координаты, м		Метод определения координат характерной точки	Средняя квадратическая погрешность положения характерной точки (Mt), м	Описание обозначения точки на местности (при наличии)
	X	Y	X	Y			
1	2	3	4	5	6	7	8
48	-	-	524273.70	3227267.01	Геодезический метод	0.1	-
49	-	-	524268.18	3227247.09	Геодезический метод	0.1	-
50	-	-	524270.11	3227227.18	Геодезический метод	0.1	-
51	-	-	524265.96	3227202.28	Геодезический метод	0.1	-
52	-	-	524267.62	3227166.30	Геодезический метод	0.1	-
53	-	-	524264.71	3227152.32	Геодезический метод	0.1	-
54	-	-	524259.72	3227135.45	Геодезический метод	0.1	-
55	-	-	524261.39	3227086.75	Геодезический метод	0.1	-
56	-	-	524260.56	3227065.72	Геодезический метод	0.1	-
57	-	-	524260.28	3227053.82	Геодезический метод	0.1	-
58	-	-	524265.28	3227029.75	Геодезический метод	0.1	-
59	-	-	524266.65	3226999.32	Геодезический метод	0.1	-
60	-	-	524263.60	3226983.82	Геодезический метод	0.1	-
61	-	-	524247.98	3226944.39	Геодезический метод	0.1	-
62	-	-	524254.06	3226941.08	Геодезический метод	0.1	-
7	-	-	524259.59	3226941.90	Геодезический метод	0.1	-
63	-	-	524968.68	3228989.13	Геодезический метод	0.1	-
64	-	-	524953.03	3228984.78	Геодезический метод	0.1	-
65	-	-	524940.85	3228982.02	Геодезический метод	0.1	-
66	-	-	524951.98	3228941.04	Геодезический метод	0.1	-
67	-	-	524989.34	3228951.18	Геодезический метод	0.1	-
68	-	-	524979.01	3228991.37	Геодезический метод	0.1	-
63	-	-	524968.68	3228989.13	Геодезический метод	0.1	-

3. Сведения о характерных точках части (частей) границы объекта

Обозначение характерных точек части границы	Существующие координаты, м		Измененные (уточненные) координаты, м		Метод определения координат характерной точки	Средняя квадратическая погрешность положения характерной точки (Mt), м	Описание обозначения точки на местности (при наличии)
	X	Y	X	Y			
1	2	3	4	5	6	7	8
-	-	-	-	-	-	-	

ОПИСАНИЕ МЕСТОПОЛОЖЕНИЯ ГРАНИЦ
Граница территориальной зоны - Р.2 Зона отдыха
г. Лодейное Поле Лодейнопольского муниципального района Ленинградской области

(наименование)

План границ

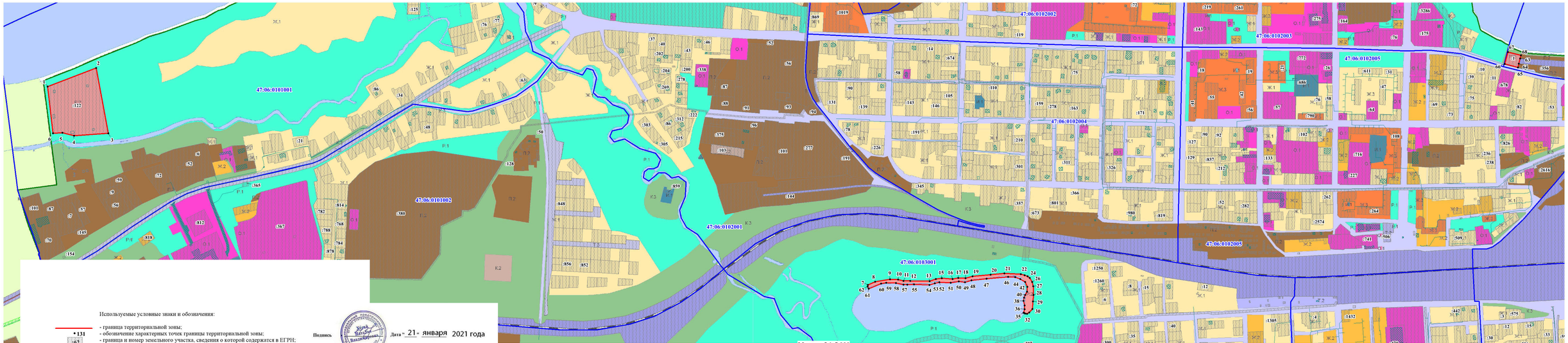

Используемые условные знаки и обозначения:

- граница территориальной зоны;
- обозначение характерных точек границы территориальной зоны;
- граница и номер земельного участка, сведения о которой содержатся в ЕГРН;
- граница и номер кадастрового квартала;
- граница населенного пункта, сведения о которой содержатся в ЕГРН;

Подпись

Дата «21» января 2021 года

Масштаб 1:5 000

ОПИСАНИЕ МЕСТОПОЛОЖЕНИЯ ГРАНИЦ

Граница территориальной зоны Р.2-1 – Зона отдыха Лодейнопольского городского поселения Лодейнопольского муниципального района Ленинградской области

(наименование объекта, местоположение границ которого описано (далее - объект))

Раздел 1

Сведения об объекте

№ п/п	Характеристики объекта	Описание характеристик
1	2	3
1.	Местоположение объекта	Ленинградская область, район Лодейнопольский
2.	Площадь объекта +/- величина погрешности определения площади (Р +/- Дельта Р)	37810 +/- 68 м²
3.	Иные характеристики объекта	Зона рекреационного назначения

Раздел 2

Сведения о местоположении границ объекта

1. Система координат -

2. Сведения о характерных точках границ объекта

Обозначение характерных точек границ	Координаты, м		Метод определения координат характерной точки	Средняя квадратическая погрешность положения характерной точки (Mt), м	Описание обозначения точки на местности (при наличии)
	X	Y			
1	2	3	4	5	6
-	-	-	-	-	-

3. Сведения о характерных точках части (частей) границы объекта

Обозначение характерных точек части границы	Координаты, м		Метод определения координат характерной точки	Средняя квадратическая погрешность положения характерной точки (Mt), м	Описание обозначения точки на местности (при наличии)
	X	Y			
1	2	3	4	5	6
-	-	-	-	-	-

Раздел 3

Сведения о местоположении измененных (уточненных) границ объекта

1. Система координат МСК 47 зона 3

2. Сведения о характерных точках границ объекта

Обозначение характерных точек границ	Существующие координаты, м		Измененные (уточненные) координаты, м		Метод определения координат характерной точки	Средняя квадратическая погрешность положения характерной точки (Mt), м	Описание обозначения точки на местности (при наличии)
	X	Y	X	Y			
1	2	3	4	5	6	7	8
1	-	-	515558.70	3210333.19	Геодезический метод	0.1	-
2	-	-	515529.10	3210370.76	Геодезический метод	0.1	-
3	-	-	515517.48	3210401.88	Геодезический метод	0.1	-
4	-	-	515517.88	3210429.98	Геодезический метод	0.1	-
5	-	-	515527.52	3210456.92	Геодезический метод	0.1	-
6	-	-	515539.85	3210488.00	Геодезический метод	0.1	-
7	-	-	515560.82	3210491.00	Геодезический метод	0.1	-
8	-	-	515586.39	3210468.40	Геодезический метод	0.1	-
9	-	-	515617.24	3210461.30	Геодезический метод	0.1	-
10	-	-	515597.75	3210547.40	Геодезический метод	0.1	-
11	-	-	515596.79	3210551.62	Геодезический метод	0.1	-
12	-	-	515565.10	3210533.74	Геодезический метод	0.1	-
13	-	-	515558.85	3210548.27	Геодезический метод	0.1	-
14	-	-	515525.61	3210531.29	Геодезический метод	0.1	-
15	-	-	515514.66	3210546.28	Геодезический метод	0.1	-
16	-	-	515499.55	3210531.10	Геодезический метод	0.1	-
17	-	-	515462.38	3210496.27	Геодезический метод	0.1	-
18	-	-	515453.02	3210453.56	Геодезический метод	0.1	-
19	-	-	515447.30	3210410.09	Геодезический метод	0.1	-
20	-	-	515463.00	3210380.12	Геодезический метод	0.1	-
21	-	-	515456.84	3210367.99	Геодезический метод	0.1	-
22	-	-	515463.09	3210308.64	Геодезический метод	0.1	-

2. Сведения о характерных точках границ объекта							
Обозначение характерных точек границ	**Существующие координаты, м**		**Измененные (уточненные) координаты, м**		**Метод определения координат характерной точки**	**Средняя квадратическая погрешность положения характерной точки (Mt), м**	**Описание обозначения точки на местности (при наличии)**
	X	**Y**	**X**	**Y**			
1	**2**	**3**	**4**	**5**	**6**	**7**	**8**
1	-	-	515558.70	3210333.19	Геодезический метод	0.1	-
23	-	-	517017.48	3217196.63	Геодезический метод	0.1	-
24	-	-	517039.63	3217224.91	Геодезический метод	0.1	-
25	-	-	517054.71	3217240.46	Геодезический метод	0.1	-
26	-	-	517071.38	3217250.37	Геодезический метод	0.1	-
27	-	-	517028.70	3217271.10	Геодезический метод	0.1	-
28	-	-	517016.30	3217262.38	Геодезический метод	0.1	-
29	-	-	517008.29	3217252.01	Геодезический метод	0.1	-
30	-	-	516997.92	3217229.86	Геодезический метод	0.1	-
31	-	-	516981.89	3217204.88	Геодезический метод	0.1	-
32	-	-	516967.75	3217193.57	Геодезический метод	0.1	-
33	-	-	516957.38	3217190.73	Геодезический метод	0.1	-
34	-	-	516946.31	3217194.43	Геодезический метод	0.1	-
35	-	-	516918.77	3217209.34	Геодезический метод	0.1	-
36	-	-	516898.77	3217164.98	Геодезический метод	0.1	-
37	-	-	516925.26	3217152.05	Геодезический метод	0.1	-
38	-	-	516933.32	3217168.28	Геодезический метод	0.1	-
39	-	-	516938.76	3217165.05	Геодезический метод	0.1	-
40	-	-	516956.20	3217158.45	Геодезический метод	0.1	-
41	-	-	516993.44	3217167.88	Геодезический метод	0.1	-
23	-	-	517017.48	3217196.63	Геодезический метод	0.1	-
42	-	-	517094.07	3217269.92	Геодезический метод	0.1	-
43	-	-	517103.03	3217286.88	Геодезический метод	0.1	-
44	-	-	517104.91	3217297.73	Геодезический метод	0.1	-
45	-	-	517108.69	3217309.51	Геодезический метод	0.1	-
46	-	-	517110.57	3217327.90	Геодезический метод	0.1	-

2. Сведения о характерных точках границ объекта							
Обозначение характерных точек границ	**Существующие координаты, м**		**Измененные (уточненные) координаты, м**		**Метод определения координат характерной точки**	**Средняя квадратическая погрешность положения характерной точки (Mt), м**	**Описание обозначения точки на местности (при наличии)**
	X	**Y**	**X**	**Y**			
1	**2**	**3**	**4**	**5**	**6**	**7**	**8**
47	-	-	517111.52	3217336.85	Геодезический метод	0.1	-
48	-	-	517115.29	3217349.58	Геодезический метод	0.1	-
49	-	-	517119.06	3217358.53	Геодезический метод	0.1	-
50	-	-	517122.83	3217368.43	Геодезический метод	0.1	-
51	-	-	517128.02	3217375.97	Геодезический метод	0.1	-
52	-	-	517131.79	3217380.21	Геодезический метод	0.1	-
53	-	-	517133.67	3217386.81	Геодезический метод	0.1	-
54	-	-	517131.79	3217394.83	Геодезический метод	0.1	-
55	-	-	517123.30	3217394.83	Геодезический метод	0.1	-
56	-	-	517111.52	3217395.30	Геодезический метод	0.1	-
57	-	-	517099.74	3217394.35	Геодезический метод	0.1	-
58	-	-	517088.67	3217399.02	Геодезический метод	0.1	-
59	-	-	517083.24	3217392.36	Геодезический метод	0.1	-
60	-	-	517071.89	3217374.86	Геодезический метод	0.1	-
61	-	-	517065.44	3217357.71	Геодезический метод	0.1	-
62	-	-	517062.21	3217338.76	Геодезический метод	0.1	-
63	-	-	517061.11	3217334.03	Геодезический метод	0.1	-
64	-	-	517053.37	3217308.11	Геодезический метод	0.1	-
65	-	-	517049.68	3217299.54	Геодезический метод	0.1	-
66	-	-	517035.84	3217276.52	Геодезический метод	0.1	-
67	-	-	517074.45	3217257.82	Геодезический метод	0.1	-
68	-	-	517079.12	3217254.97	Геодезический метод	0.1	-
42	-	-	517094.07	3217269.92	Геодезический метод	0.1	-
69	-	-	515534.39	3210669.89	Геодезический метод	0.1	-
70	-	-	515551.05	3210688.25	Геодезический метод	0.1	-
71	-	-	515546.52	3210697.25	Геодезический метод	0.1	-

2. Сведения о характерных точках границ объекта

Обозначение характерных точек границ	Существующие координаты, м		Измененные (уточненные) координаты, м		Метод определения координат характерной точки	Средняя квадратическая погрешность положения характерной точки (Mt), м	Описание обозначения точки на местности (при наличии)
	X	Y	X	Y			
1	2	3	4	5	6	7	8
72	-	-	515542.32	3210712.65	Геодезический метод	0.1	-
73	-	-	515541.28	3210733.30	Геодезический метод	0.1	-
74	-	-	515547.22	3210762.71	Геодезический метод	0.1	-
75	-	-	515550.72	3210778.11	Геодезический метод	0.1	-
76	-	-	515554.60	3210790.05	Геодезический метод	0.1	-
77	-	-	515531.90	3210798.58	Геодезический метод	0.1	-
78	-	-	515531.38	3210797.01	Геодезический метод	0.1	-
79	-	-	515523.33	3210779.63	Геодезический метод	0.1	-
80	-	-	515515.36	3210750.82	Геодезический метод	0.1	-
81	-	-	515511.98	3210719.82	Геодезический метод	0.1	-
82	-	-	515516.55	3210666.71	Геодезический метод	0.1	-
83	-	-	515507.24	3210654.60	Геодезический метод	0.1	-
84	-	-	515508.55	3210650.98	Геодезический метод	0.1	-
85	-	-	515514.36	3210650.70	Геодезический метод	0.1	-
86	-	-	515519.92	3210652.88	Геодезический метод	0.1	-
87	-	-	515527.88	3210656.36	Геодезический метод	0.1	-
88	-	-	515527.52	3210657.58	Геодезический метод	0.1	-
89	-	-	515527.72	3210659.18	Геодезический метод	0.1	-
69	-	-	515534.39	3210669.89	Геодезический метод	0.1	-

3. Сведения о характерных точках части (частей) границы объекта

Обозначение характерных точек части границы	Существующие координаты, м		Измененные (уточненные) координаты, м		Метод определения координат характерной точки	Средняя квадратическая погрешность положения характерной точки (Mt), м	Описание обозначения точки на местности (при наличии)
	X	Y	X	Y			
1	2	3	4	5	6	7	8
-	-	-	-	-	-	-	

Лист №

ОПИСАНИЕ МЕСТОПОЛОЖЕНИЯ ГРАНИЦ
Граница территориальной зоны - Р.2-1 Зона отдыха
Лодейнопольского городского поселения Лодейнопольского муниципального района Ленинградской области

(наименование)

План границ

Масштаб 1:25 000

Используемые условные знаки и обозначения:

- граница территориальной зоны;

Подпись

Дата "21" января 2021 года

ОПИСАНИЕ МЕСТОПОЛОЖЕНИЯ ГРАНИЦ
Граница территориальной зоны - Р.2-1 Зона отдыха
Лодейнопольского городского поселения Лодейнопольского муниципального района Ленинградской области

(наименование)

План границ

Выноска №1

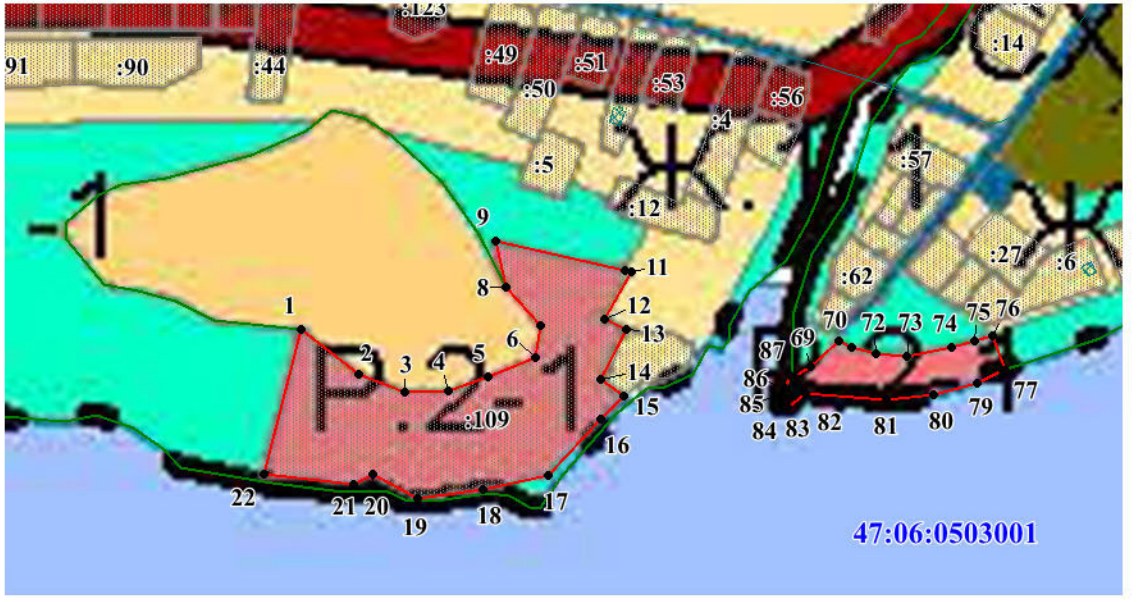

Масштаб 1:5 000

Подпись Дата "21" января 2021 года

Используемые условные знаки и обозначения:

- граница территориальной зоны;
- обозначение характерных точек границы территориальной зоны;
- граница и номер земельного участка, сведения о которой содержатся в ЕГРН;
- граница и номер кадастрового квартала;
- граница населенного пункта, сведения о которой содержатся в ЕГРН

• 131

:62

47:06:0102003

ОПИСАНИЕ МЕСТОПОЛОЖЕНИЯ ГРАНИЦ
Граница территориальной зоны - Р.2-1 Зона отдыха
Лодейнопольского городского поселения Лодейнопольского муниципального района Ленинградской области

(наименование)

План границ

Выноска №2

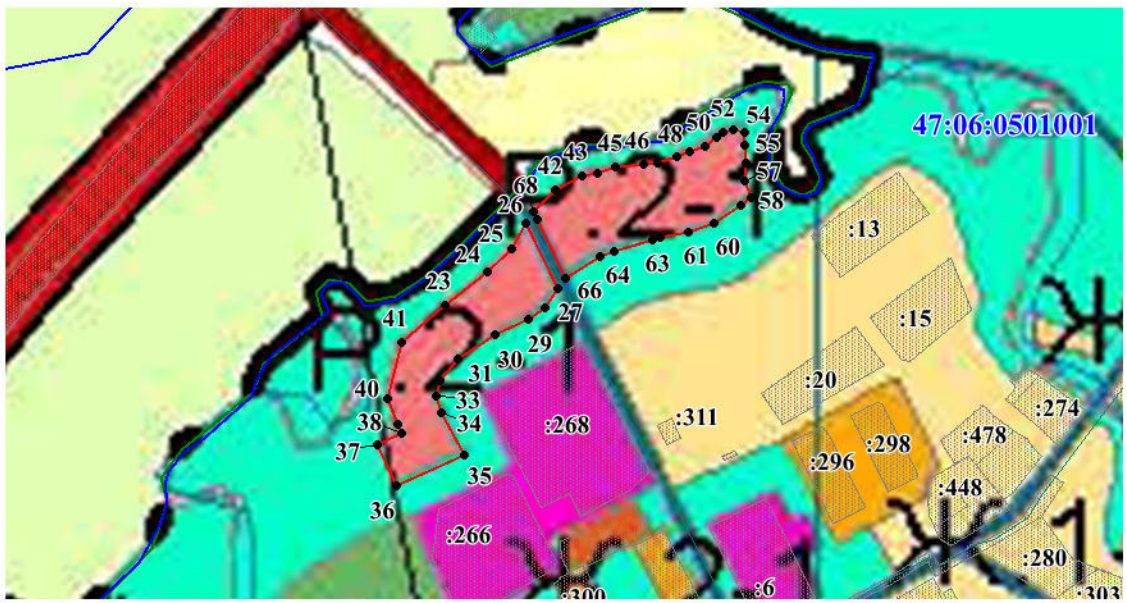

Масштаб 1:5 000

Подпись

Дата "21" января 2021 года

Используемые условные знаки и обозначения:

- граница территориальной зоны;
- обозначение характерных точек границы территориальной зоны;
- граница и номер земельного участка, сведения о которой содержатся в ЕГРН;
- граница и номер кадастрового квартала;
- граница населенного пункта, сведения о которой содержатся в ЕГРН

•131

:62

47:06:0102003

ОПИСАНИЕ МЕСТОПОЛОЖЕНИЯ ГРАНИЦ

Граница территориальной зоны СХ.1-1 – Зона садоводческих или огороднических некоммерческих товариществ Лодейнопольского городского поселения Лодейнопольского муниципального района Ленинградской области

(наименование объекта, местоположение границ которого описано (далее - объект))

Раздел 1

Сведения об объекте

№ п/п	Характеристики объекта	Описание характеристик
1	2	3
1.	Местоположение объекта	Ленинградская область, район Лодейнопольский
2.	Площадь объекта +/- величина погрешности определения площади (Р +/- Дельта Р)	174832 +/- 146 м²
3.	Иные характеристики объекта	Зона сельскохозяйственного использования

Раздел 2

Сведения о местоположении границ объекта

1. Система координат -

2. Сведения о характерных точках границ объекта

Обозначение характерных точек границ	Координаты, м		Метод определения координат характерной точки	Средняя квадратическая погрешность положения характерной точки (Mt), м	Описание обозначения точки на местности (при наличии)
	X	Y			
1	2	3	4	5	6
-	-	-	-	-	-

3. Сведения о характерных точках части (частей) границы объекта

Обозначение характерных точек части границы	Координаты, м		Метод определения координат характерной точки	Средняя квадратическая погрешность положения характерной точки (Mt), м	Описание обозначения точки на местности (при наличии)
	X	Y			
1	2	3	4	5	6
-	-	-	-	-	-

Раздел 3

Сведения о местоположении измененных (уточненных) границ объекта

1. Система координат МСК 47 зона 3

2. Сведения о характерных точках границ объекта

Обозначение характерных точек границ	Существующие координаты, м		Измененные (уточненные) координаты, м		Метод определения координат характерной точки	Средняя квадратическая погрешность положения характерной точки (Mt), м	Описание обозначения точки на местности (при наличии)
	X	Y	X	Y			
1	2	3	4	5	6	7	8
1	-	-	517024.54	3217736.85	Геодезический метод	0.1	-
2	-	-	517042.22	3217752.96	Геодезический метод	0.1	-
3	-	-	517041.71	3217756.19	Геодезический метод	0.1	-
4	-	-	517043.11	3217756.62	Геодезический метод	0.1	-
5	-	-	517049.59	3217760.55	Геодезический метод	0.1	-
6	-	-	517058.75	3217766.08	Геодезический метод	0.1	-
7	-	-	517070.80	3217773.59	Геодезический метод	0.1	-
8	-	-	517074.16	3217775.65	Геодезический метод	0.1	-
9	-	-	517045.04	3217817.61	Геодезический метод	0.1	-
10	-	-	517046.74	3217818.72	Геодезический метод	0.1	-
11	-	-	516952.80	3217956.87	Геодезический метод	0.1	-
12	-	-	516946.11	3217974.71	Геодезический метод	0.1	-
13	-	-	516959.27	3218065.31	Геодезический метод	0.1	-
14	-	-	516961.66	3218077.83	Геодезический метод	0.1	-
15	-	-	516968.61	3218124.77	Геодезический метод	0.1	-
16	-	-	516973.68	3218145.91	Геодезический метод	0.1	-
17	-	-	516975.43	3218163.98	Геодезический метод	0.1	-
18	-	-	516974.60	3218168.44	Геодезический метод	0.1	-
19	-	-	516977.48	3218188.21	Геодезический метод	0.1	-
20	-	-	516971.63	3218205.85	Геодезический метод	0.1	-
21	-	-	516888.90	3218368.99	Геодезический метод	0.1	-
22	-	-	516885.69	3218380.36	Геодезический метод	0.1	-

2. Сведения о характерных точках границ объекта							
Обозначение характерных точек границ	**Существующие координаты, м**		**Измененные (уточненные) координаты, м**		**Метод определения координат характерной точки**	**Средняя квадратическая погрешность положения характерной точки (Mt), м**	**Описание обозначения точки на местности (при наличии)**
	X	**Y**	**X**	**Y**			
1	**2**	**3**	**4**	**5**	**6**	**7**	**8**
23	-	-	516878.63	3218404.15	Геодезический метод	0.1	-
24	-	-	516873.65	3218413.09	Геодезический метод	0.1	-
25	-	-	516866.82	3218412.52	Геодезический метод	0.1	-
26	-	-	516847.57	3218450.48	Геодезический метод	0.1	-
27	-	-	516829.02	3218475.40	Геодезический метод	0.1	-
28	-	-	516819.23	3218491.20	Геодезический метод	0.1	-
29	-	-	516811.51	3218500.98	Геодезический метод	0.1	-
30	-	-	516805.46	3218506.44	Геодезический метод	0.1	-
31	-	-	516801.11	3218508.79	Геодезический метод	0.1	-
32	-	-	516793.73	3218511.36	Геодезический метод	0.1	-
33	-	-	516767.09	3218511.34	Геодезический метод	0.1	-
34	-	-	516611.46	3218510.32	Геодезический метод	0.1	-
35	-	-	516610.50	3218489.30	Геодезический метод	0.1	-
36	-	-	516626.02	3218488.34	Геодезический метод	0.1	-
37	-	-	516653.04	3218476.47	Геодезический метод	0.1	-
38	-	-	516686.26	3218445.41	Геодезический метод	0.1	-
39	-	-	516702.19	3218410.95	Геодезический метод	0.1	-
40	-	-	516706.96	3218388.65	Геодезический метод	0.1	-
41	-	-	516707.85	3218366.29	Геодезический метод	0.1	-
42	-	-	516713.79	3218356.12	Геодезический метод	0.1	-
43	-	-	516792.44	3218350.95	Геодезический метод	0.1	-
44	-	-	516816.56	3218357.49	Геодезический метод	0.1	-
45	-	-	516829.97	3218357.40	Геодезический метод	0.1	-
46	-	-	516851.43	3218352.20	Геодезический метод	0.1	-
47	-	-	516876.60	3218341.78	Геодезический метод	0.1	-
48	-	-	516878.49	3218333.12	Геодезический метод	0.1	-

2. Сведения о характерных точках границ объекта							
Обозначение характерных точек границ	**Существующие координаты, м**		**Измененные (уточненные) координаты, м**		**Метод определения координат характерной точки**	**Средняя квадратическая погрешность положения характерной точки (Mt), м**	**Описание обозначения точки на местности (при наличии)**
	X	**Y**	**X**	**Y**			
1	**2**	**3**	**4**	**5**	**6**	**7**	**8**
49	-	-	516872.73	3218323.19	Геодезический метод	0.1	-
50	-	-	516856.15	3218311.29	Геодезический метод	0.1	-
51	-	-	516850.10	3218299.11	Геодезический метод	0.1	-
52	-	-	516847.69	3218271.36	Геодезический метод	0.1	-
53	-	-	516836.86	3218246.39	Геодезический метод	0.1	-
54	-	-	516839.79	3218230.75	Геодезический метод	0.1	-
55	-	-	516854.37	3218215.72	Геодезический метод	0.1	-
56	-	-	516855.44	3218208.08	Геодезический метод	0.1	-
57	-	-	516847.88	3218201.85	Геодезический метод	0.1	-
58	-	-	516824.95	3218198.39	Геодезический метод	0.1	-
59	-	-	516809.21	3218185.59	Геодезический метод	0.1	-
60	-	-	516811.34	3218176.16	Геодезический метод	0.1	-
61	-	-	516836.08	3218163.34	Геодезический метод	0.1	-
62	-	-	516845.57	3218162.56	Геодезический метод	0.1	-
63	-	-	516849.30	3218158.29	Геодезический метод	0.1	-
64	-	-	516847.51	3218151.73	Геодезический метод	0.1	-
65	-	-	516826.19	3218141.76	Геодезический метод	0.1	-
66	-	-	516785.65	3218144.32	Геодезический метод	0.1	-
67	-	-	516774.50	3218149.90	Геодезический метод	0.1	-
68	-	-	516756.54	3218151.23	Геодезический метод	0.1	-
69	-	-	516746.76	3218142.60	Геодезический метод	0.1	-
70	-	-	516750.67	3218115.93	Геодезический метод	0.1	-
71	-	-	516766.41	3218085.71	Геодезический метод	0.1	-
72	-	-	516776.13	3218084.77	Геодезический метод	0.1	-
73	-	-	516794.59	3218101.71	Геодезический метод	0.1	-
74	-	-	516803.59	3218101.48	Геодезический метод	0.1	-

2. Сведения о характерных точках границ объекта							
Обозначение характерных точек границ	**Существующие координаты, м**		**Измененные (уточненные) координаты, м**		**Метод определения координат характерной точки**	**Средняя квадратическая погрешность положения характерной точки (Mt), м**	**Описание обозначения точки на местности (при наличии)**
	X	**Y**	**X**	**Y**			
1	**2**	**3**	**4**	**5**	**6**	**7**	**8**
75	-	-	516823.12	3218086.33	Геодезический метод	0.1	-
76	-	-	516824.14	3218074.65	Геодезический метод	0.1	-
77	-	-	516816.34	3218061.14	Геодезический метод	0.1	-
78	-	-	516789.25	3218046.33	Геодезический метод	0.1	-
79	-	-	516762.98	3218001.48	Геодезический метод	0.1	-
80	-	-	516760.67	3217984.05	Геодезический метод	0.1	-
81	-	-	516766.56	3217976.26	Геодезический метод	0.1	-
82	-	-	516772.49	3217976.64	Геодезический метод	0.1	-
83	-	-	516812.84	3217999.55	Геодезический метод	0.1	-
84	-	-	516823.43	3218009.92	Геодезический метод	0.1	-
85	-	-	516829.56	3218006.52	Геодезический метод	0.1	-
86	-	-	516826.84	3217977.94	Геодезический метод	0.1	-
87	-	-	516821.96	3217973.35	Геодезический метод	0.1	-
88	-	-	516811.06	3217963.07	Геодезический метод	0.1	-
89	-	-	516807.17	3217959.41	Геодезический метод	0.1	-
90	-	-	516791.16	3217950.61	Геодезический метод	0.1	-
91	-	-	516752.12	3217942.58	Геодезический метод	0.1	-
92	-	-	516744.06	3217933.46	Геодезический метод	0.1	-
93	-	-	516727.06	3217929.37	Геодезический метод	0.1	-
94	-	-	516711.02	3217933.30	Геодезический метод	0.1	-
95	-	-	516694.53	3217933.20	Геодезический метод	0.1	-
96	-	-	516673.55	3217924.40	Геодезический метод	0.1	-
97	-	-	516671.75	3217913.54	Геодезический метод	0.1	-
98	-	-	516679.64	3217905.65	Геодезический метод	0.1	-
99	-	-	516682.53	3217896.32	Геодезический метод	0.1	-
100	-	-	516673.51	3217873.73	Геодезический метод	0.1	-

2. Сведения о характерных точках границ объекта							
Обозначение характерных точек границ	**Существующие координаты, м**		**Измененные (уточненные) координаты, м**		**Метод определения координат характерной точки**	**Средняя квадратическая погрешность положения характерной точки (Mt), м**	**Описание обозначения точки на местности (при наличии)**
	X	**Y**	**X**	**Y**			
1	**2**	**3**	**4**	**5**	**6**	**7**	**8**
101	-	-	516660.20	3217860.55	Геодезический метод	0.1	-
102	-	-	516660.38	3217852.76	Геодезический метод	0.1	-
103	-	-	516673.94	3217834.19	Геодезический метод	0.1	-
104	-	-	516689.08	3217833.57	Геодезический метод	0.1	-
105	-	-	516701.76	3217823.61	Геодезический метод	0.1	-
106	-	-	516704.64	3217802.43	Геодезический метод	0.1	-
107	-	-	516727.35	3217780.78	Геодезический метод	0.1	-
108	-	-	516735.53	3217779.11	Геодезический метод	0.1	-
109	-	-	516746.17	3217770.65	Геодезический метод	0.1	-
110	-	-	516745.10	3217757.09	Геодезический метод	0.1	-
111	-	-	516738.22	3217760.91	Геодезический метод	0.1	-
112	-	-	516727.17	3217757.66	Геодезический метод	0.1	-
113	-	-	516719.25	3217763.12	Геодезический метод	0.1	-
114	-	-	516697.59	3217763.23	Геодезический метод	0.1	-
115	-	-	516691.90	3217766.22	Геодезический метод	0.1	-
116	-	-	516665.64	3217811.79	Геодезический метод	0.1	-
117	-	-	516639.01	3217813.98	Геодезический метод	0.1	-
118	-	-	516632.22	3217806.94	Геодезический метод	0.1	-
119	-	-	516633.21	3217784.58	Геодезический метод	0.1	-
120	-	-	516627.21	3217722.42	Геодезический метод	0.1	-
121	-	-	516626.85	3217698.42	Геодезический метод	0.1	-
122	-	-	516629.17	3217683.75	Геодезический метод	0.1	-
123	-	-	516634.19	3217680.50	Геодезический метод	0.1	-
124	-	-	516640.39	3217682.49	Геодезический метод	0.1	-
125	-	-	516723.90	3217674.67	Геодезический метод	0.1	-
126	-	-	516748.19	3217652.03	Геодезический метод	0.1	-

2. Сведения о характерных точках границ объекта

Обозначение характерных точек границ	Существующие координаты, м		Измененные (уточненные) координаты, м		Метод определения координат характерной точки	Средняя квадратическая погрешность положения характерной точки (Mt), м	Описание обозначения точки на местности (при наличии)
	X	Y	X	Y			
1	2	3	4	5	6	7	8
127	-	-	516760.46	3217647.73	Геодезический метод	0.1	-
128	-	-	516773.23	3217651.95	Геодезический метод	0.1	-
129	-	-	516800.47	3217683.22	Геодезический метод	0.1	-
130	-	-	516824.98	3217707.14	Геодезический метод	0.1	-
131	-	-	516840.31	3217712.14	Геодезический метод	0.1	-
132	-	-	516861.28	3217705.90	Геодезический метод	0.1	-
133	-	-	516878.44	3217708.43	Геодезический метод	0.1	-
134	-	-	516890.76	3217705.46	Геодезический метод	0.1	-
135	-	-	516900.11	3217688.66	Геодезический метод	0.1	-
136	-	-	516912.28	3217660.49	Геодезический метод	0.1	-
137	-	-	516921.74	3217653.52	Геодезический метод	0.1	-
138	-	-	516935.47	3217650.64	Геодезический метод	0.1	-
139	-	-	516959.20	3217695.63	Геодезический метод	0.1	-
140	-	-	516978.32	3217721.04	Геодезический метод	0.1	-
141	-	-	517005.06	3217740.34	Геодезический метод	0.1	-
1	-	-	517024.54	3217736.85	Геодезический метод	0.1	-

3. Сведения о характерных точках части (частей) границы объекта

Обозначение характерных точек части границы	Существующие координаты, м		Измененные (уточненные) координаты, м		Метод определения координат характерной точки	Средняя квадратическая погрешность положения характерной точки (Mt), м	Описание обозначения точки на местности (при наличии)
	X	Y	X	Y			
1	2	3	4	5	6	7	8
-	-	-	-	-	-	-	

Лист №

ОПИСАНИЕ МЕСТОПОЛОЖЕНИЯ ГРАНИЦ

Граница территориальной зоны - СХ.1-1 Зона садоводческих или огороднических некоммерческих товариществ Лодейнопольского городского поселения Лодейнопольского муниципального района Ленинградской области

(наименование)

План границ

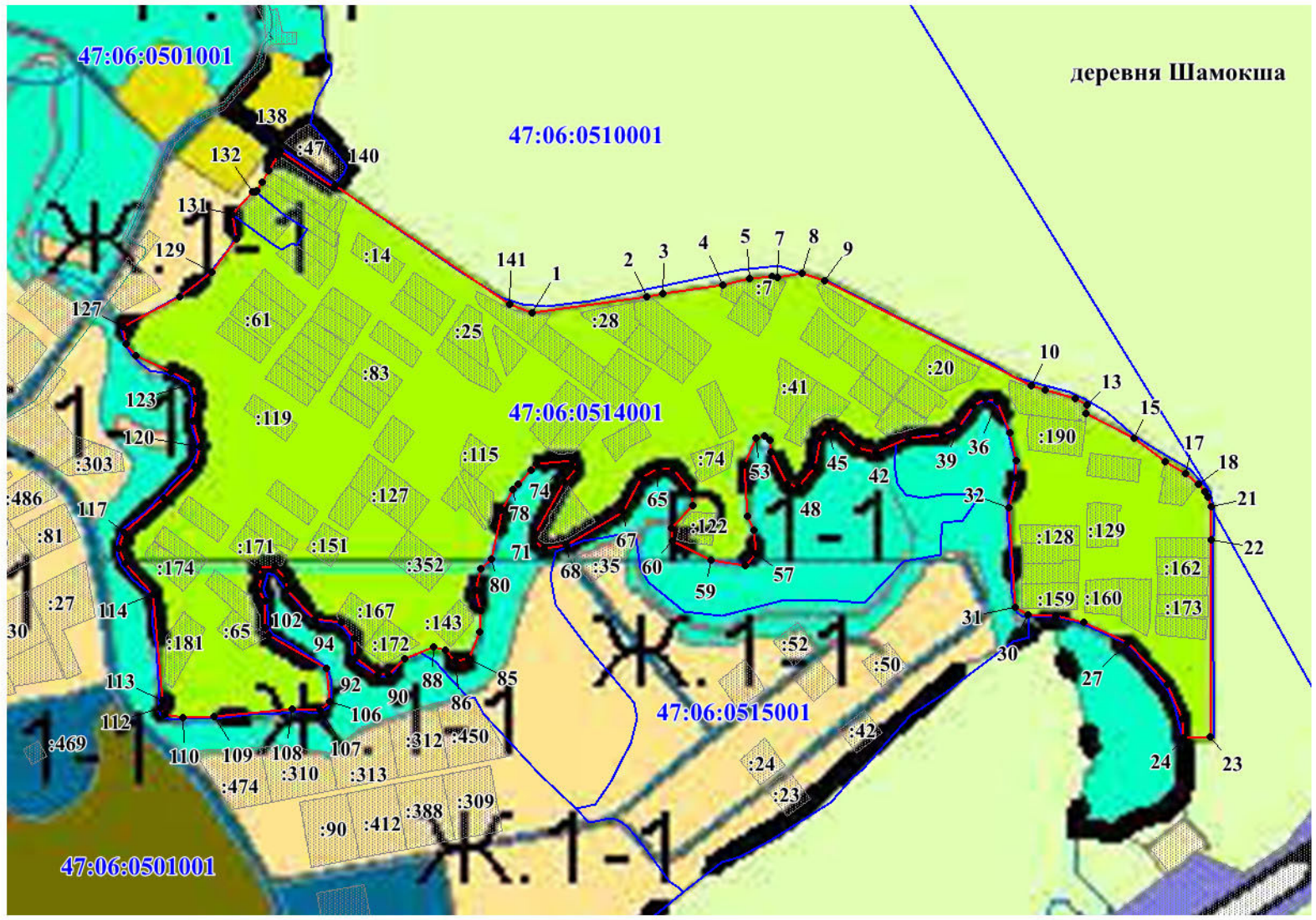

Масштаб 1:5 000

Используемые условные знаки и обозначения:

- граница территориальной зоны;
- •131 — обозначение характерных точек границы территориальной зоны;
- :62 — граница и номер земельного участка, сведения о которой содержатся в ЕГРН;
- 47:06:0102003 — граница и номер кадастрового квартала;
- граница населенного пункта, сведения о которой содержатся в ЕГРН

Подпись

Индивидуальный предприниматель Керай Наталья Владимировна ОГРНИП 319784700029419 ИНН 720402293305 Санкт-Петербург

Дата "21" января 2021 года

ОПИСАНИЕ МЕСТОПОЛОЖЕНИЯ ГРАНИЦ

Граница территориальной зоны СХ.2-1 – Производственная зона сельскохозяйственных предприятий I-II класса опасности Лодейнопольского городского поселения Лодейнопольского муниципального района Ленинградской области

(наименование объекта, местоположение границ которого описано (далее - объект))

Раздел 1

Сведения об объекте

№ п/п	Характеристики объекта	Описание характеристик
1	2	3
1.	Местоположение объекта	Ленинградская область, район Лодейнопольский
2.	Площадь объекта +/- величина погрешности определения площади (Р +/- Дельта Р)	1243827 +/- 390 м²
3.	Иные характеристики объекта	Зона сельскохозяйственного использования

Раздел 2

Сведения о местоположении границ объекта

1. Система координат -

2. Сведения о характерных точках границ объекта

Обозначение характерных точек границ	Координаты, м		Метод определения координат характерной точки	Средняя квадратическая погрешность положения характерной точки (Mt), м	Описание обозначения точки на местности (при наличии)
	X	Y			
1	2	3	4	5	6
-	-	-	-	-	-

3. Сведения о характерных точках части (частей) границы объекта

Обозначение характерных точек части границы	Координаты, м		Метод определения координат характерной точки	Средняя квадратическая погрешность положения характерной точки (Mt), м	Описание обозначения точки на местности (при наличии)
	X	Y			
1	2	3	4	5	6
-	-	-	-	-	-

Раздел 3

Сведения о местоположении измененных (уточненных) границ объекта

1. Система координат МСК 47 зона 3

2. Сведения о характерных точках границ объекта

Обозначение характерных точек границ	Существующие координаты, м		Измененные (уточненные) координаты, м		Метод определения координат характерной точки	Средняя квадратическая погрешность положения характерной точки (Mt), м	Описание обозначения точки на местности (при наличии)
	X	Y	X	Y			
1	2	3	4	5	6	7	8
1	-	-	515751.35	3216591.47	Геодезический метод	0.1	-
2	-	-	516046.97	3216807.48	Геодезический метод	0.1	-
3	-	-	516046.29	3216808.48	Геодезический метод	0.1	-
4	-	-	515994.67	3216883.66	Геодезический метод	0.1	-
5	-	-	515941.15	3216971.09	Геодезический метод	0.1	-
6	-	-	515824.80	3216873.61	Геодезический метод	0.1	-
7	-	-	515607.47	3217127.29	Геодезический метод	0.1	-
8	-	-	515605.24	3217129.95	Геодезический метод	0.1	-
9	-	-	515465.39	3216932.70	Геодезический метод	0.1	-
10	-	-	515326.01	3216769.82	Геодезический метод	0.1	-
11	-	-	515092.60	3216579.75	Геодезический метод	0.1	-
12	-	-	514840.05	3216424.14	Геодезический метод	0.1	-
13	-	-	513735.73	3215864.30	Геодезический метод	0.1	-
14	-	-	513810.44	3215657.61	Геодезический метод	0.1	-
15	-	-	513667.94	3215471.36	Геодезический метод	0.1	-
16	-	-	513911.14	3215239.44	Геодезический метод	0.1	-
1	-	-	515751.35	3216591.47	Геодезический метод	0.1	-
17	-	-	515997.10	3216821.40	Геодезический метод	0.1	-
18	-	-	516006.60	3216838.50	Геодезический метод	0.1	-
19	-	-	516005.12	3216860.85	Геодезический метод	0.1	-
20	-	-	515994.21	3216883.35	Геодезический метод	0.1	-
21	-	-	515984.75	3216893.62	Геодезический метод	0.1	-

2. Сведения о характерных точках границ объекта							
Обозначение характерных точек границ	**Существующие координаты, м**		**Измененные (уточненные) координаты, м**		**Метод определения координат характерной точки**	**Средняя квадратическая погрешность положения характерной точки (Mt), м**	**Описание обозначения точки на местности (при наличии)**
	X	**Y**	**X**	**Y**			
1	**2**	**3**	**4**	**5**	**6**	**7**	**8**
22	-	-	515957.20	3216896.48	Геодезический метод	0.1	-
23	-	-	515931.98	3216890.81	Геодезический метод	0.1	-
24	-	-	515916.77	3216863.25	Геодезический метод	0.1	-
25	-	-	515921.52	3216830.93	Геодезический метод	0.1	-
26	-	-	515935.78	3216813.83	Геодезический метод	0.1	-
27	-	-	515953.40	3216808.10	Геодезический метод	0.1	-
28	-	-	515980.00	3216807.14	Геодезический метод	0.1	-
17	-	-	515997.10	3216821.40	Геодезический метод	0.1	-
29	-	-	515742.22	3216605.30	Геодезический метод	0.1	-
30	-	-	515757.43	3216629.06	Геодезический метод	0.1	-
31	-	-	515757.05	3216666.07	Геодезический метод	0.1	-
32	-	-	515735.67	3216690.79	Геодезический метод	0.1	-
33	-	-	515711.92	3216695.55	Геодезический метод	0.1	-
34	-	-	515686.74	3216689.85	Геодезический метод	0.1	-
35	-	-	515665.25	3216666.09	Геодезический метод	0.1	-
36	-	-	515667.17	3216632.88	Геодезический метод	0.1	-
37	-	-	515683.32	3216603.41	Геодезический метод	0.1	-
38	-	-	515708.98	3216597.70	Геодезический метод	0.1	-
29	-	-	515742.22	3216605.30	Геодезический метод	0.1	-
39	-	-	516179.33	3216545.32	Геодезический метод	0.1	-
40	-	-	516128.09	3216644.39	Геодезический метод	0.1	-
41	-	-	516106.04	3216688.73	Геодезический метод	0.1	-
42	-	-	516078.30	3216739.21	Геодезический метод	0.1	-
43	-	-	516044.57	3216796.21	Геодезический метод	0.1	-
44	-	-	516037.62	3216791.83	Геодезический метод	0.1	-
45	-	-	516036.00	3216791.82	Геодезический метод	0.1	-

2. Сведения о характерных точках границ объекта

Обозначение характерных точек границ	Существующие координаты, м		Измененные (уточненные) координаты, м		Метод определения координат характерной точки	Средняя квадратическая погрешность положения характерной точки (Mt), м	Описание обозначения точки на местности (при наличии)
	X	Y	X	Y			
1	2	3	4	5	6	7	8
46	-	-	515972.75	3216749.55	Геодезический метод	0.1	-
47	-	-	515849.15	3216655.95	Геодезический метод	0.1	-
48	-	-	515977.39	3216409.76	Геодезический метод	0.1	-
39	-	-	516179.33	3216545.32	Геодезический метод	0.1	-

3. Сведения о характерных точках части (частей) границы объекта

Обозначение характерных точек части границы	Существующие координаты, м		Измененные (уточненные) координаты, м		Метод определения координат характерной точки	Средняя квадратическая погрешность положения характерной точки (Mt), м	Описание обозначения точки на местности (при наличии)
	X	Y	X	Y			
1	2	3	4	5	6	7	8
-	-	-	-	-	-	-	

Лист №

ОПИСАНИЕ МЕСТОПОЛОЖЕНИЯ ГРАНИЦ
Граница территориальной зоны - СХ.2-1 Производственная зона сельскохозяйственных предприятий, I-II класса опасности
Лодейнопольского городского поселения Лодейнопольского муниципального района Ленинградской области

(наименование)

План границ

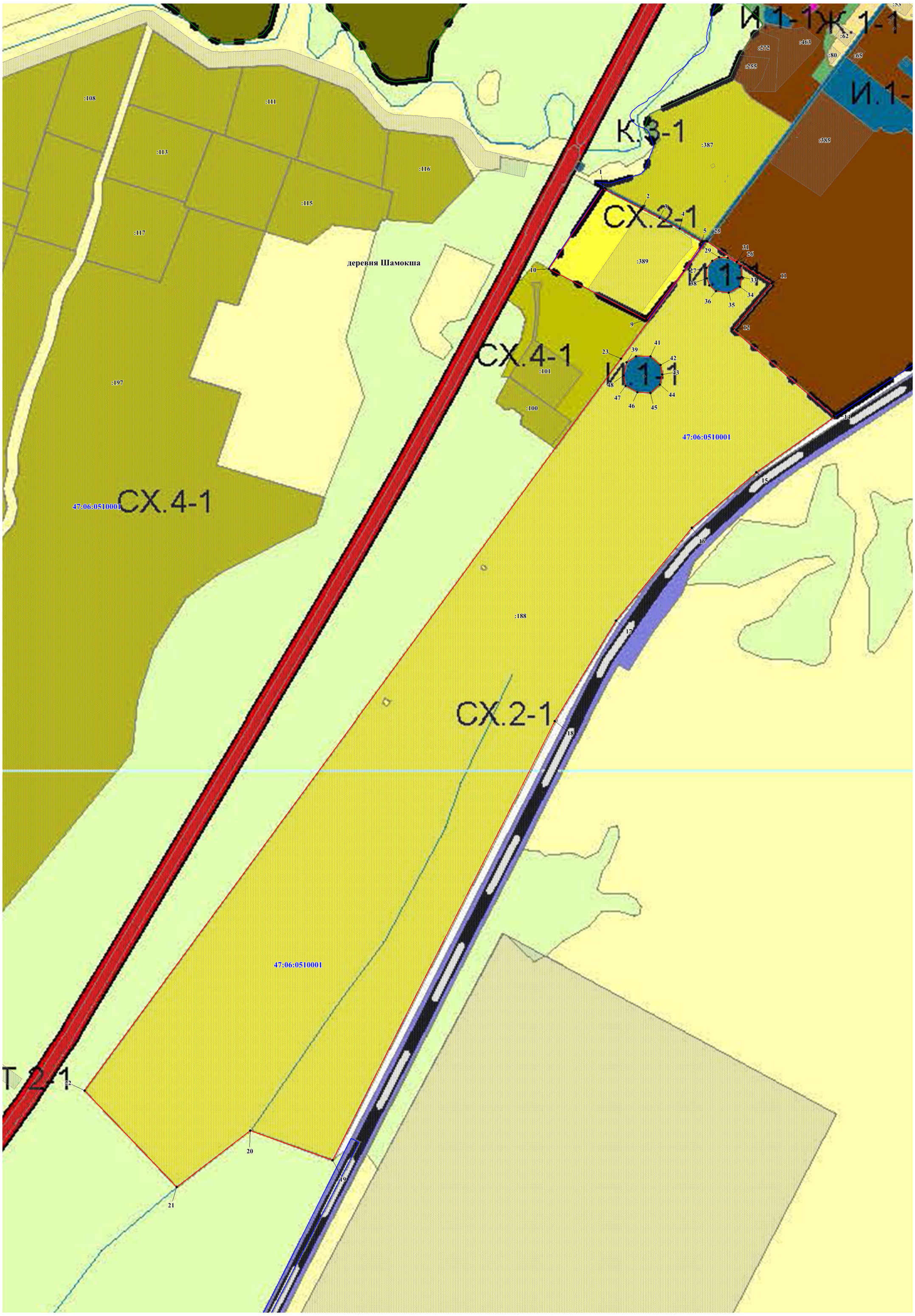

Используемые условные знаки и обозначения:

- граница территориальной зоны;
- • 131 - обозначение характерных точек границы территориальной зоны;
- :62 - граница и номер земельного участка, сведения о которой содержатся в ЕГРН;
- 47:06:0102003 - граница и номер кадастрового квартала;
- граница населенного пункта, сведения о которой содержатся в ЕГРН

Масштаб 1:5 000

Подпись

Дата "21" января 2021 года

ОПИСАНИЕ МЕСТОПОЛОЖЕНИЯ ГРАНИЦ

Граница территориальной зоны СХ.3-1 – Производственная зона сельскохозяйственных предприятий III -V класса опасности Лодейнопольского городского поселения Лодейнопольского муниципального района Ленинградской области

(наименование объекта, местоположение границ которого описано (далее - объект))

Раздел 1

Сведения об объекте

№ п/п	Характеристики объекта	Описание характеристик
1	2	3
1.	Местоположение объекта	Ленинградская область, район Лодейнопольский
2.	Площадь объекта +/- величина погрешности определения площади (Р +/- Дельта Р)	139690 +/- 131 м²
3.	Иные характеристики объекта	Зона сельскохозяйственного использования

Раздел 2

Сведения о местоположении границ объекта

1. Система координат -

2. Сведения о характерных точках границ объекта

Обозначение характерных точек границ	Координаты, м		Метод определения координат характерной точки	Средняя квадратическая погрешность положения характерной точки (Mt), м	Описание обозначения точки на местности (при наличии)
	X	Y			
1	2	3	4	5	6
-	-	-	-	-	-

3. Сведения о характерных точках части (частей) границы объекта

Обозначение характерных точек части границы	Координаты, м		Метод определения координат характерной точки	Средняя квадратическая погрешность положения характерной точки (Mt), м	Описание обозначения точки на местности (при наличии)
	X	Y			
1	2	3	4	5	6
-	-	-	-	-	-

Раздел 3

Сведения о местоположении измененных (уточненных) границ объекта

1. Система координат МСК 47 зона 3

2. Сведения о характерных точках границ объекта

Обозначение характерных точек границ	Существующие координаты, м		Измененные (уточненные) координаты, м		Метод определения координат характерной точки	Средняя квадратическая погрешность положения характерной точки (Mt), м	Описание обозначения точки на местности (при наличии)
	X	Y	X	Y			
1	2	3	4	5	6	7	8
1	-	-	513918.25	3212650.77	Геодезический метод	0.1	-
2	-	-	513999.53	3212539.43	Геодезический метод	0.1	-
3	-	-	514107.22	3212411.58	Геодезический метод	0.1	-
4	-	-	514122.57	3212405.32	Геодезический метод	0.1	-
5	-	-	514174.90	3212359.00	Геодезический метод	0.1	-
6	-	-	514188.49	3212330.51	Геодезический метод	0.1	-
7	-	-	514209.70	3212314.92	Геодезический метод	0.1	-
8	-	-	514231.04	3212314.89	Геодезический метод	0.1	-
9	-	-	514260.10	3212297.71	Геодезический метод	0.1	-
10	-	-	514289.17	3212306.05	Геодезический метод	0.1	-
11	-	-	514267.50	3212326.92	Геодезический метод	0.1	-
12	-	-	514288.67	3212370.10	Геодезический метод	0.1	-
13	-	-	514304.33	3212361.63	Геодезический метод	0.1	-
14	-	-	514311.53	3212370.52	Геодезический метод	0.1	-
15	-	-	514308.99	3212382.38	Геодезический метод	0.1	-
16	-	-	514281.47	3212398.04	Геодезический метод	0.1	-
17	-	-	514267.92	3212415.82	Геодезический метод	0.1	-
18	-	-	514237.44	3212430.21	Геодезический метод	0.1	-
19	-	-	514212.89	3212461.54	Геодезический метод	0.1	-
20	-	-	514208.23	3212476.78	Геодезический метод	0.1	-
21	-	-	514186.64	3212493.29	Геодезический метод	0.1	-
22	-	-	514147.70	3212535.62	Геодезический метод	0.1	-

2. Сведения о характерных точках границ объекта							
Обозначение характерных точек границ	**Существующие координаты, м**		**Измененные (уточненные) координаты, м**		**Метод определения координат характерной точки**	**Средняя квадратическая погрешность положения характерной точки (Mt), м**	**Описание обозначения точки на местности (при наличии)**
	X	**Y**	**X**	**Y**			
1	**2**	**3**	**4**	**5**	**6**	**7**	**8**
23	-	-	514127.80	3212560.60	Геодезический метод	0.1	-
24	-	-	514114.25	3212574.15	Геодезический метод	0.1	-
25	-	-	514102.82	3212570.76	Геодезический метод	0.1	-
26	-	-	514105.36	3212560.18	Геодезический метод	0.1	-
27	-	-	514139.65	3212515.73	Геодезический метод	0.1	-
28	-	-	514143.89	3212508.11	Геодезический метод	0.1	-
29	-	-	514139.65	3212500.49	Геодезический метод	0.1	-
30	-	-	514119.76	3212508.53	Геодезический метод	0.1	-
31	-	-	514090.12	3212538.59	Геодезический метод	0.1	-
32	-	-	514082.50	3212536.89	Геодезический метод	0.1	-
33	-	-	514087.16	3212523.35	Геодезический метод	0.1	-
34	-	-	514121.87	3212495.83	Геодезический метод	0.1	-
35	-	-	514154.05	3212475.09	Геодезический метод	0.1	-
36	-	-	514173.10	3212452.65	Геодезический метод	0.1	-
37	-	-	514152.67	3212438.86	Геодезический метод	0.1	-
38	-	-	514071.07	3212501.76	Геодезический метод	0.1	-
39	-	-	514046.52	3212535.20	Геодезический метод	0.1	-
40	-	-	514026.12	3212552.66	Геодезический метод	0.1	-
41	-	-	514025.91	3212561.10	Геодезический метод	0.1	-
42	-	-	514032.88	3212567.63	Геодезический метод	0.1	-
43	-	-	514042.38	3212562.03	Геодезический метод	0.1	-
44	-	-	514049.48	3212560.18	Геодезический метод	0.1	-
45	-	-	514056.26	3212565.68	Геодезический метод	0.1	-
46	-	-	514044.83	3212586.00	Геодезический метод	0.1	-
47	-	-	513998.68	3212627.06	Геодезический метод	0.1	-
48	-	-	513933.49	3212680.41	Геодезический метод	0.1	-

2. Сведения о характерных точках границ объекта							
Обозначение характерных точек границ	**Существующие координаты, м**		**Измененные (уточненные) координаты, м**		**Метод определения координат характерной точки**	**Средняя квадратическая погрешность положения характерной точки (Mt), м**	**Описание обозначения точки на местности (при наличии)**
	X	**Y**	**X**	**Y**			
1	**2**	**3**	**4**	**5**	**6**	**7**	**8**
1	-	-	513918.25	3212650.77	Геодезический метод	0.1	-
49	-	-	517140.15	3217761.15	Геодезический метод	0.1	-
50	-	-	517155.79	3217766.13	Геодезический метод	0.1	-
51	-	-	517139.81	3217802.17	Геодезический метод	0.1	-
52	-	-	517134.25	3217806.10	Геодезический метод	0.1	-
53	-	-	517095.83	3217799.38	Геодезический метод	0.1	-
54	-	-	517090.23	3217788.88	Геодезический метод	0.1	-
55	-	-	517080.62	3217777.32	Геодезический метод	0.1	-
56	-	-	517079.16	3217775.56	Геодезический метод	0.1	-
57	-	-	517098.88	3217749.72	Геодезический метод	0.1	-
58	-	-	517107.96	3217732.30	Геодезический метод	0.1	-
49	-	-	517140.15	3217761.15	Геодезический метод	0.1	-
59	-	-	517071.54	3217693.05	Геодезический метод	0.1	-
60	-	-	517102.96	3217724.62	Геодезический метод	0.1	-
61	-	-	517094.62	3217743.19	Геодезический метод	0.1	-
62	-	-	517076.57	3217764.18	Геодезический метод	0.1	-
63	-	-	517038.16	3217737.25	Геодезический метод	0.1	-
59	-	-	517071.54	3217693.05	Геодезический метод	0.1	-
64	-	-	517159.86	3217680.08	Геодезический метод	0.1	-
65	-	-	517160.07	3217687.34	Геодезический метод	0.1	-
66	-	-	517134.79	3217720.57	Геодезический метод	0.1	-
67	-	-	517128.29	3217713.45	Геодезический метод	0.1	-
68	-	-	517117.03	3217725.72	Геодезический метод	0.1	-
69	-	-	517113.05	3217730.04	Геодезический метод	0.1	-
70	-	-	517100.43	3217704.30	Геодезический метод	0.1	-
71	-	-	517085.03	3217687.18	Геодезический метод	0.1	-

2. Сведения о характерных точках границ объекта							
Обозначение характерных точек границ	**Существующие координаты, м**		**Измененные (уточненные) координаты, м**		**Метод определения координат характерной точки**	**Средняя квадратическая погрешность положения характерной точки (Mt), м**	**Описание обозначения точки на местности (при наличии)**
	X	**Y**	**X**	**Y**			
1	**2**	**3**	**4**	**5**	**6**	**7**	**8**
72	-	-	517077.77	3217682.36	Геодезический метод	0.1	-
73	-	-	517117.54	3217642.13	Геодезический метод	0.1	-
74	-	-	517119.53	3217643.91	Геодезический метод	0.1	-
64	-	-	517159.86	3217680.08	Геодезический метод	0.1	-
75	-	-	516366.97	3216663.36	Геодезический метод	0.1	-
76	-	-	516458.85	3216867.04	Геодезический метод	0.1	-
77	-	-	516439.40	3216898.12	Геодезический метод	0.1	-
78	-	-	516425.24	3216902.77	Геодезический метод	0.1	-
79	-	-	516406.60	3216921.49	Геодезический метод	0.1	-
80	-	-	516342.23	3217023.05	Геодезический метод	0.1	-
81	-	-	516206.19	3216920.20	Геодезический метод	0.1	-
82	-	-	516056.77	3216807.79	Геодезический метод	0.1	-
83	-	-	516049.25	3216800.07	Геодезический метод	0.1	-
84	-	-	516082.22	3216744.37	Геодезический метод	0.1	-
85	-	-	516092.97	3216724.96	Геодезический метод	0.1	-
86	-	-	516195.06	3216529.06	Геодезический метод	0.1	-
87	-	-	516193.03	3216564.78	Геодезический метод	0.1	-
88	-	-	516215.83	3216640.20	Геодезический метод	0.1	-
89	-	-	516223.40	3216649.44	Геодезический метод	0.1	-
90	-	-	516246.46	3216658.50	Геодезический метод	0.1	-
91	-	-	516283.08	3216673.42	Геодезический метод	0.1	-
92	-	-	516286.41	3216674.79	Геодезический метод	0.1	-
93	-	-	516303.07	3216689.58	Геодезический метод	0.1	-
75	-	-	516366.97	3216663.36	Геодезический метод	0.1	-

3. Сведения о характерных точках части (частей) границы объекта

Обозначение характерных точек части границы	Существующие координаты, м		Измененные (уточненные) координаты, м		Метод определения координат характерной точки	Средняя квадратическая погрешность положения характерной точки (Mt), м	Описание обозначения точки на местности (при наличии)
	X	Y	X	Y			
1	2	3	4	5	6	7	8
-	-	-	-	-	-	-	

Лист №

ОПИСАНИЕ МЕСТОПОЛОЖЕНИЯ ГРАНИЦ
Граница территориальной зоны - СХ.3-1 Производственная зона сельскохозяйственных предприятий III -V класса опасности Лодейнопольского городского поселения Лодейнопольского муниципального района Ленинградской области

(наименование)

План границ

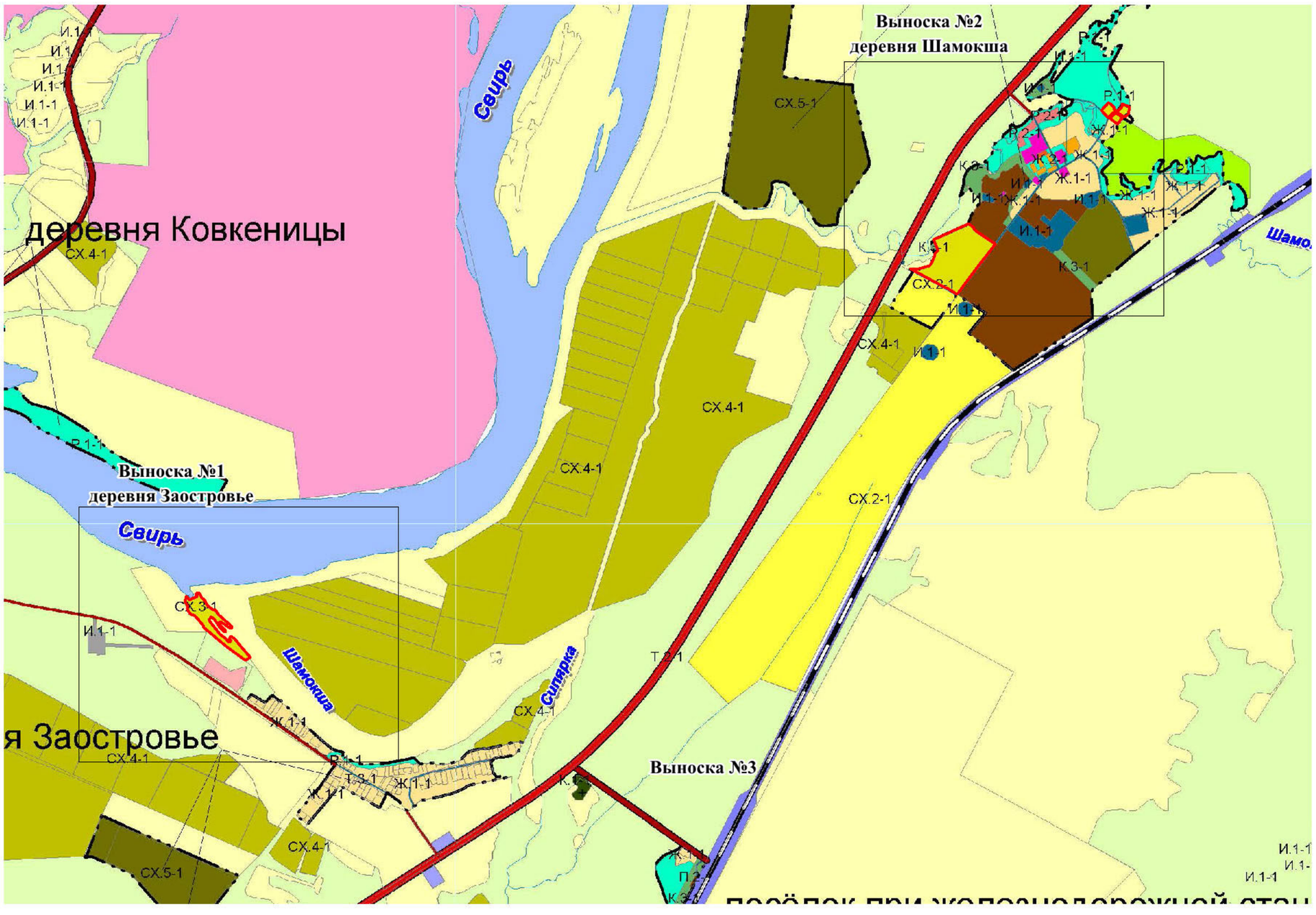

Масштаб 1:25 000

Используемые условные знаки и обозначения:

- граница территориальной зоны;

Подпись

Дата "21" января 2021 года

ОПИСАНИЕ МЕСТОПОЛОЖЕНИЯ ГРАНИЦ
Граница территориальной зоны - СХ.3-1 Производственная зона сельскохозяйственных предприятий III -V класса опасности Лодейнопольского городского поселения Лодейнопольского муниципального района Ленинградской области

(наименование)

План границ

Выноска №1
деревня Заостровье

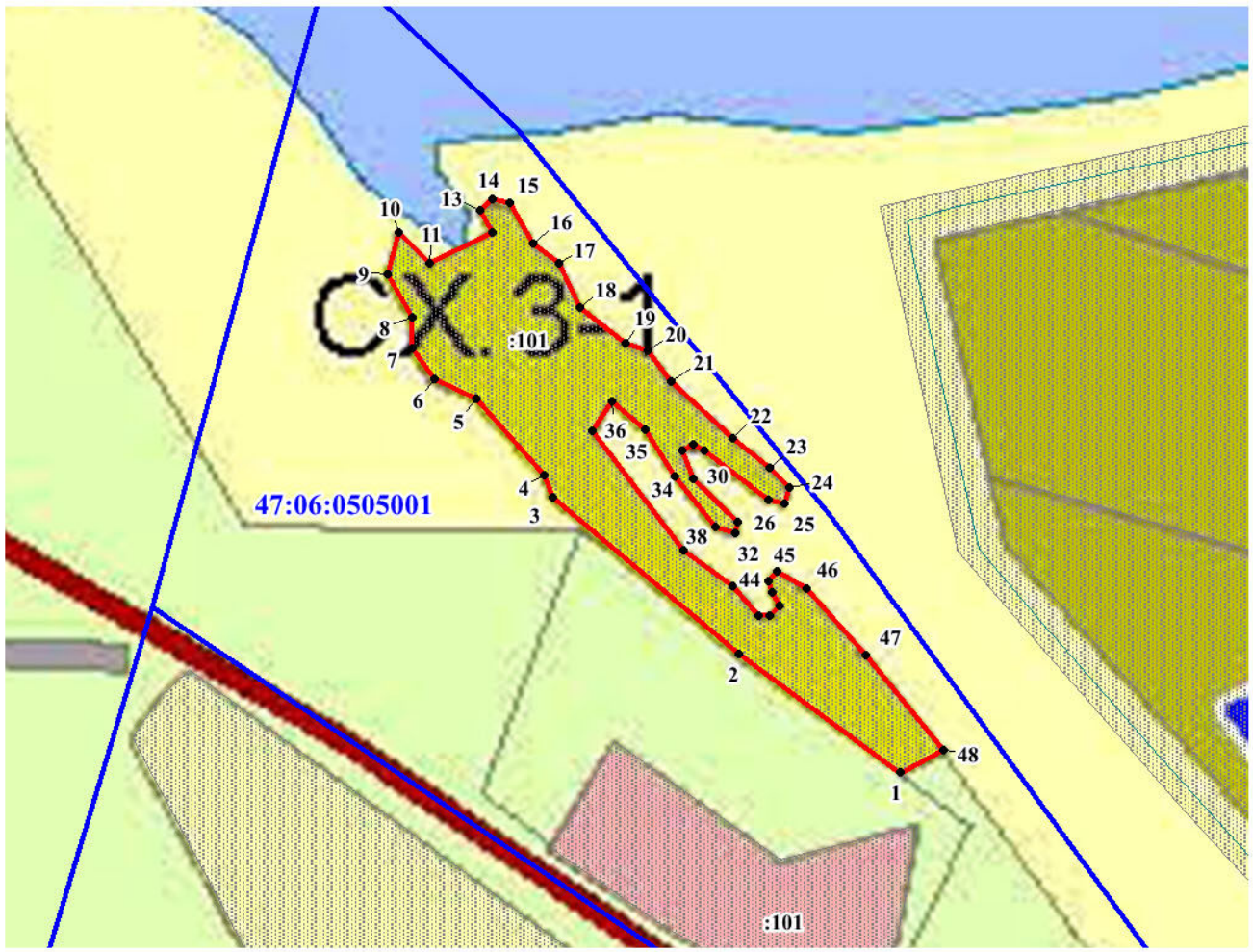

Масштаб 1:5 000

Подпись Дата "21" января 2021 года

Используемые условные знаки и обозначения:

- граница территориальной зоны;
- обозначение характерных точек границы территориальной зоны;
- граница и номер земельного участка, сведения о которой содержатся в ЕГРН;
- граница и номер кадастрового квартала;
- граница населенного пункта, сведения о которой содержатся в ЕГРН

• 131
:62
47:06:0102003

Лист №

ОПИСАНИЕ МЕСТОПОЛОЖЕНИЯ ГРАНИЦ
Граница территориальной зоны - СХ.3-1 Производственная зона сельскохозяйственных предприятий III -V класса опасности
Лодейнопольского городского поселения Лодейнопольского муниципального района Ленинградской области

(наименование)

План границ

Выноска №2
деревня Шамокша

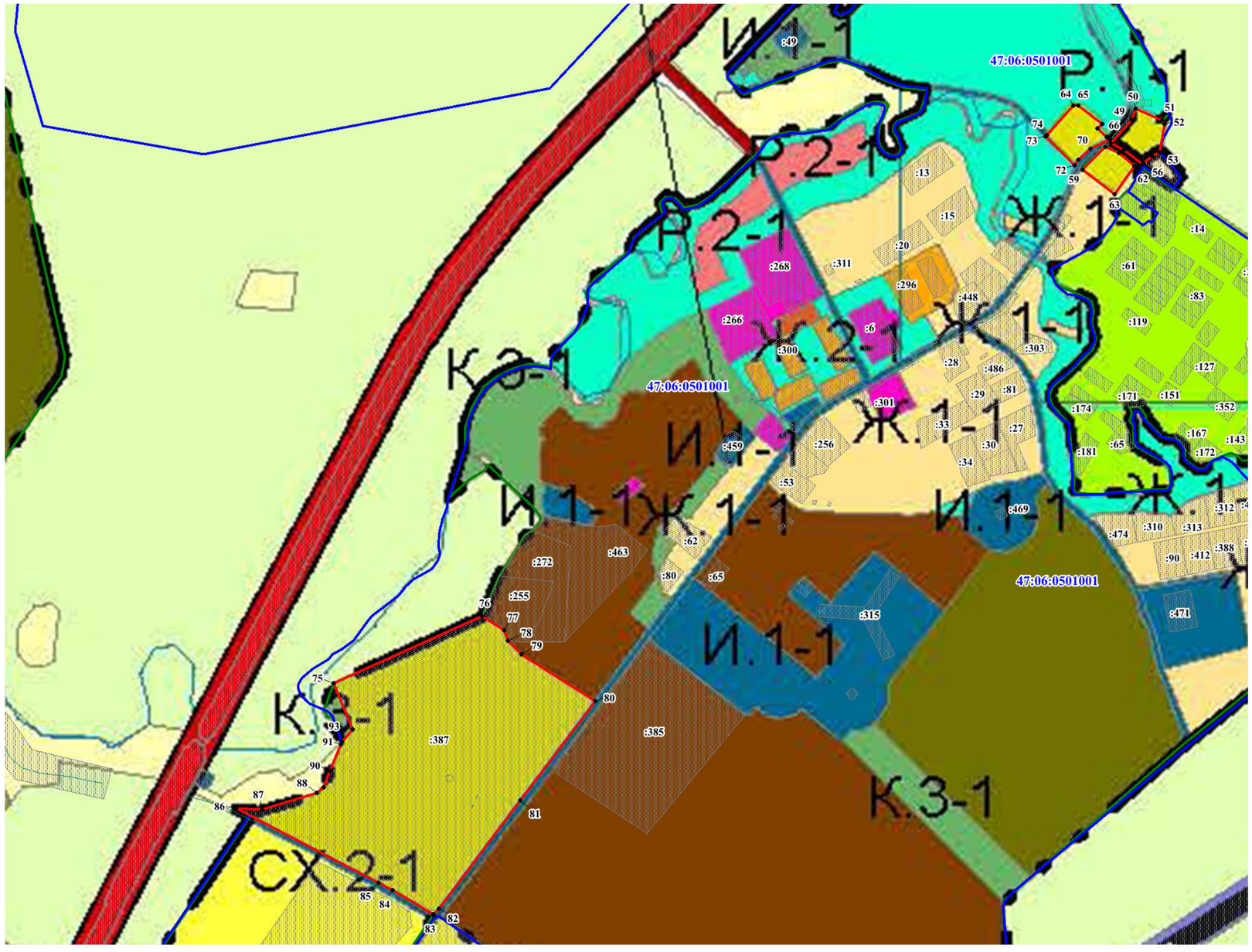

Масштаб 1:5 000

Используемые условные знаки и обозначения:

- граница территориальной зоны;
- обозначение характерных точек границы территориальной зоны;
- граница и номер земельного участка, сведения о которой содержатся в ЕГРН;
- граница и номер кадастрового квартала;
- граница населенного пункта, сведения о которой содержатся в ЕГРН

•131
:62
47:06:0102003

Подпись

Дата "21" января 2021 года

ОПИСАНИЕ МЕСТОПОЛОЖЕНИЯ ГРАНИЦ

Граница территориальной зоны СХ.4-1 – Зона крестьянских фермерских хозяйств Лодейнопольского городского поселения Лодейнопольского муниципального района Ленинградской области

(наименование объекта, местоположение границ которого описано (далее - объект))

Раздел 1

Сведения об объекте

№ п/п	Характеристики объекта	Описание характеристик
1	2	3
1.	Местоположение объекта	Ленинградская область, район Лодейнопольский
2.	Площадь объекта +/- величина погрешности определения площади (Р +/- Дельта Р)	10972897 +/- 1159 м²
3.	Иные характеристики объекта	Зона сельскохозяйственного использования

Раздел 2

Сведения о местоположении границ объекта

1. Система координат -

2. Сведения о характерных точках границ объекта

Обозначение характерных точек границ	Координаты, м		Метод определения координат характерной точки	Средняя квадратическая погрешность положения характерной точки (Mt), м	Описание обозначения точки на местности (при наличии)
	X	Y			
1	2	3	4	5	6
-	-	-	-	-	-

3. Сведения о характерных точках части (частей) границы объекта

Обозначение характерных точек части границы	Координаты, м		Метод определения координат характерной точки	Средняя квадратическая погрешность положения характерной точки (Mt), м	Описание обозначения точки на местности (при наличии)
	X	Y			
1	2	3	4	5	6
-	-	-	-	-	-

Раздел 3

Сведения о местоположении измененных (уточненных) границ объекта

1. Система координат МСК 47 зона 3

2. Сведения о характерных точках границ объекта

Обозначение характерных точек границ	Существующие координаты, м		Измененные (уточненные) координаты, м		Метод определения координат характерной точки	Средняя квадратическая погрешность положения характерной точки (Mt), м	Описание обозначения точки на местности (при наличии)
	X	Y	X	Y			
1	2	3	4	5	6	7	8
1	-	-	515956.98	3216319.37	Геодезический метод	0.1	-
2	-	-	515947.85	3216339.40	Геодезический метод	0.1	-
3	-	-	515994.94	3216376.07	Геодезический метод	0.1	-
4	-	-	515977.39	3216409.76	Геодезический метод	0.1	-
5	-	-	515849.15	3216655.95	Геодезический метод	0.1	-
6	-	-	515846.52	3216661.01	Геодезический метод	0.1	-
7	-	-	515751.35	3216591.47	Геодезический метод	0.1	-
8	-	-	515525.75	3216425.72	Геодезический метод	0.1	-
9	-	-	515533.57	3216415.82	Геодезический метод	0.1	-
10	-	-	515586.10	3216337.02	Геодезический метод	0.1	-
11	-	-	515609.14	3216340.71	Геодезический метод	0.1	-
12	-	-	515627.11	3216317.67	Геодезический метод	0.1	-
13	-	-	515623.43	3216300.16	Геодезический метод	0.1	-
14	-	-	515643.24	3216274.82	Геодезический метод	0.1	-
15	-	-	515705.44	3216309.19	Геодезический метод	0.1	-
16	-	-	515704.73	3216291.75	Геодезический метод	0.1	-
17	-	-	515757.06	3216312.21	Геодезический метод	0.1	-
18	-	-	515796.84	3216337.56	Геодезический метод	0.1	-
19	-	-	515851.72	3216350.54	Геодезический метод	0.1	-
20	-	-	515876.83	3216338.26	Геодезический метод	0.1	-
21	-	-	515909.18	3216293.59	Геодезический метод	0.1	-
1	-	-	515956.98	3216319.37	Геодезический метод	0.1	-

2. Сведения о характерных точках границ объекта							
Обозначение характерных точек границ	**Существующие координаты, м**		**Измененные (уточненные) координаты, м**		**Метод определения координат характерной точки**	**Средняя квадратическая погрешность положения характерной точки (Mt), м**	**Описание обозначения точки на местности (при наличии)**
	X	**Y**	**X**	**Y**			
1	**2**	**3**	**4**	**5**	**6**	**7**	**8**
22	-	-	506016.89	3212811.73	Геодезический метод	0.1	-
23	-	-	506026.75	3212826.82	Геодезический метод	0.1	-
24	-	-	506043.88	3212869.47	Геодезический метод	0.1	-
25	-	-	506048.63	3212897.01	Геодезический метод	0.1	-
26	-	-	506046.00	3212911.99	Геодезический метод	0.1	-
27	-	-	506017.94	3212976.75	Геодезический метод	0.1	-
28	-	-	506012.82	3212989.20	Геодезический метод	0.1	-
29	-	-	506012.61	3213014.21	Геодезический метод	0.1	-
30	-	-	506025.20	3213071.88	Геодезический метод	0.1	-
31	-	-	506058.97	3213144.61	Геодезический метод	0.1	-
32	-	-	506101.21	3213174.98	Геодезический метод	0.1	-
33	-	-	506163.54	3213195.53	Геодезический метод	0.1	-
34	-	-	506175.92	3213208.14	Геодезический метод	0.1	-
35	-	-	506180.75	3213228.18	Геодезический метод	0.1	-
36	-	-	506167.79	3213280.58	Геодезический метод	0.1	-
37	-	-	506165.05	3213308.05	Геодезический метод	0.1	-
38	-	-	506159.88	3213328.01	Геодезический метод	0.1	-
39	-	-	506149.74	3213342.92	Геодезический метод	0.1	-
40	-	-	506129.68	3213350.24	Геодезический метод	0.1	-
41	-	-	506096.24	3213350.19	Геодезический метод	0.1	-
42	-	-	506023.87	3213230.56	Геодезический метод	0.1	-
43	-	-	505977.68	3213231.28	Геодезический метод	0.1	-
44	-	-	505959.03	3213193.48	Геодезический метод	0.1	-
45	-	-	505981.12	3213145.32	Геодезический метод	0.1	-
46	-	-	505945.33	3213081.85	Геодезический метод	0.1	-
47	-	-	505737.77	3213126.44	Геодезический метод	0.1	-

2. Сведения о характерных точках границ объекта							
Обозначение характерных точек границ	**Существующие координаты, м**		**Измененные (уточненные) координаты, м**		**Метод определения координат характерной точки**	**Средняя квадратическая погрешность положения характерной точки (Mt), м**	**Описание обозначения точки на местности (при наличии)**
	X	**Y**	**X**	**Y**			
1	**2**	**3**	**4**	**5**	**6**	**7**	**8**
48	-	-	505681.26	3213171.10	Геодезический метод	0.1	-
49	-	-	505683.38	3213237.52	Геодезический метод	0.1	-
50	-	-	505747.84	3213251.50	Геодезический метод	0.1	-
51	-	-	505773.98	3213259.35	Геодезический метод	0.1	-
52	-	-	505787.05	3213340.35	Геодезический метод	0.1	-
53	-	-	505865.44	3213418.74	Геодезический метод	0.1	-
54	-	-	505874.01	3213425.52	Геодезический метод	0.1	-
55	-	-	505989.20	3213404.02	Геодезический метод	0.1	-
56	-	-	505986.55	3213421.50	Геодезический метод	0.1	-
57	-	-	505976.42	3213436.40	Геодезический метод	0.1	-
58	-	-	505963.85	3213443.80	Геодезический метод	0.1	-
59	-	-	505963.80	3213448.80	Геодезический метод	0.1	-
60	-	-	505917.97	3213470.87	Геодезический метод	0.1	-
61	-	-	505903.42	3213493.27	Геодезический метод	0.1	-
62	-	-	505903.28	3213508.27	Геодезический метод	0.1	-
63	-	-	505908.22	3213515.82	Геодезический метод	0.1	-
64	-	-	505928.20	3213518.49	Геодезический метод	0.1	-
65	-	-	505948.26	3213511.17	Геодезический метод	0.1	-
66	-	-	505973.40	3213496.38	Геодезический метод	0.1	-
67	-	-	505995.89	3213496.58	Геодезический метод	0.1	-
68	-	-	506005.74	3213514.17	Геодезический метод	0.1	-
69	-	-	506010.34	3213559.21	Геодезический метод	0.1	-
70	-	-	506015.20	3213576.76	Геодезический метод	0.1	-
71	-	-	506025.11	3213586.84	Геодезический метод	0.1	-
72	-	-	506042.58	3213589.49	Геодезический метод	0.1	-
73	-	-	506055.10	3213587.10	Геодезический метод	0.1	-

2. Сведения о характерных точках границ объекта							
Обозначение характерных точек границ	**Существующие координаты, м**		**Измененные (уточненные) координаты, м**		**Метод определения координат характерной точки**	**Средняя квадратическая погрешность положения характерной точки (Mt), м**	**Описание обозначения точки на местности (при наличии)**
	X	**Y**	**X**	**Y**			
1	**2**	**3**	**4**	**5**	**6**	**7**	**8**
74	-	-	506071.02	3213567.54	Геодезический метод	0.1	-
75	-	-	506092.57	3213528.30	Геодезический метод	0.1	-
76	-	-	506110.70	3213520.08	Геодезический метод	0.1	-
77	-	-	506138.19	3213520.32	Геодезический метод	0.1	-
78	-	-	506158.15	3213525.50	Геодезический метод	0.1	-
79	-	-	506198.01	3213540.85	Геодезический метод	0.1	-
80	-	-	506197.97	3213545.85	Геодезический метод	0.1	-
81	-	-	506237.84	3213561.20	Геодезический метод	0.1	-
82	-	-	506250.28	3213568.81	Геодезический метод	0.1	-
83	-	-	506257.71	3213576.38	Геодезический метод	0.1	-
84	-	-	506262.58	3213591.42	Геодезический метод	0.1	-
85	-	-	506267.58	3213591.46	Геодезический метод	0.1	-
86	-	-	506267.38	3213613.96	Геодезический метод	0.1	-
87	-	-	506269.75	3213628.98	Геодезический метод	0.1	-
88	-	-	506277.12	3213644.05	Геодезический метод	0.1	-
89	-	-	506309.29	3213681.83	Геодезический метод	0.1	-
90	-	-	506331.52	3213712.03	Геодезический метод	0.1	-
91	-	-	506341.25	3213744.61	Геодезический метод	0.1	-
92	-	-	506345.88	3213787.16	Геодезический метод	0.1	-
93	-	-	506345.70	3213807.15	Геодезический метод	0.1	-
94	-	-	506236.23	3213831.06	Геодезический метод	0.1	-
95	-	-	506097.24	3213738.41	Геодезический метод	0.1	-
96	-	-	505809.95	3213752.64	Геодезический метод	0.1	-
97	-	-	505716.82	3213601.01	Геодезический метод	0.1	-
98	-	-	505574.07	3213356.02	Геодезический метод	0.1	-
99	-	-	505522.96	3213257.44	Геодезический метод	0.1	-

2. Сведения о характерных точках границ объекта							
Обозначение характерных точек границ	**Существующие координаты, м**		**Измененные (уточненные) координаты, м**		**Метод определения координат характерной точки**	**Средняя квадратическая погрешность положения характерной точки (Mt), м**	**Описание обозначения точки на местности (при наличии)**
	X	**Y**	**X**	**Y**			
1	**2**	**3**	**4**	**5**	**6**	**7**	**8**
100	-	-	505505.57	3213278.41	Геодезический метод	0.1	-
101	-	-	505417.76	3213097.42	Геодезический метод	0.1	-
102	-	-	505043.69	3213083.84	Геодезический метод	0.1	-
103	-	-	504938.20	3212660.83	Геодезический метод	0.1	-
104	-	-	505010.13	3212659.48	Геодезический метод	0.1	-
105	-	-	505010.73	3212657.08	Геодезический метод	0.1	-
106	-	-	505065.84	3212581.93	Геодезический метод	0.1	-
107	-	-	505107.30	3212527.46	Геодезический метод	0.1	-
108	-	-	505111.75	3212527.05	Геодезический метод	0.1	-
109	-	-	505321.44	3212578.99	Геодезический метод	0.1	-
110	-	-	505368.21	3212622.47	Геодезический метод	0.1	-
111	-	-	505427.81	3212607.37	Геодезический метод	0.1	-
112	-	-	505471.30	3212593.10	Геодезический метод	0.1	-
113	-	-	505469.63	3212608.13	Геодезический метод	0.1	-
114	-	-	505475.24	3212618.67	Геодезический метод	0.1	-
115	-	-	505515.08	3212642.88	Геодезический метод	0.1	-
116	-	-	505432.81	3212701.62	Геодезический метод	0.1	-
117	-	-	505416.33	3212719.34	Геодезический метод	0.1	-
118	-	-	505480.69	3212781.96	Геодезический метод	0.1	-
119	-	-	505569.93	3212776.50	Геодезический метод	0.1	-
120	-	-	505603.66	3212755.71	Геодезический метод	0.1	-
121	-	-	505628.92	3212692.90	Геодезический метод	0.1	-
122	-	-	505771.36	3212695.53	Геодезический метод	0.1	-
123	-	-	505772.86	3212714.15	Геодезический метод	0.1	-
124	-	-	505786.15	3212719.62	Геодезический метод	0.1	-
125	-	-	505800.19	3212731.56	Геодезический метод	0.1	-

2. Сведения о характерных точках границ объекта							
Обозначение характерных точек границ	**Существующие координаты, м**		**Измененные (уточненные) координаты, м**		**Метод определения координат характерной точки**	**Средняя квадратическая погрешность положения характерной точки (Mt), м**	**Описание обозначения точки на местности (при наличии)**
	X	**Y**	**X**	**Y**			
1	**2**	**3**	**4**	**5**	**6**	**7**	**8**
126	-	-	505800.91	3212749.38	Геодезический метод	0.1	-
127	-	-	505780.46	3212778.06	Геодезический метод	0.1	-
128	-	-	505767.89	3212791.23	Геодезический метод	0.1	-
129	-	-	505743.61	3212798.90	Геодезический метод	0.1	-
130	-	-	505719.23	3212830.09	Геодезический метод	0.1	-
131	-	-	505718.36	3212856.04	Геодезический метод	0.1	-
132	-	-	505730.78	3212885.83	Геодезический метод	0.1	-
133	-	-	505755.02	3212891.93	Геодезический метод	0.1	-
134	-	-	505859.97	3212870.83	Геодезический метод	0.1	-
135	-	-	505881.67	3212835.55	Геодезический метод	0.1	-
136	-	-	505904.25	3212825.74	Геодезический метод	0.1	-
137	-	-	505946.99	3212798.62	Геодезический метод	0.1	-
138	-	-	505972.06	3212791.34	Геодезический метод	0.1	-
139	-	-	505989.53	3212793.99	Геодезический метод	0.1	-
140	-	-	506004.47	3212801.62	Геодезический метод	0.1	-
22	-	-	506016.89	3212811.73	Геодезический метод	0.1	-
141	-	-	505503.12	3211950.70	Геодезический метод	0.1	-
142	-	-	505513.62	3211958.43	Геодезический метод	0.1	-
143	-	-	505503.69	3211965.32	Геодезический метод	0.1	-
144	-	-	505534.93	3212062.85	Геодезический метод	0.1	-
145	-	-	505400.14	3212119.52	Геодезический метод	0.1	-
146	-	-	505378.21	3212127.67	Геодезический метод	0.1	-
147	-	-	505377.49	3212127.13	Геодезический метод	0.1	-
148	-	-	505300.95	3212156.40	Геодезический метод	0.1	-
149	-	-	505286.59	3212173.78	Геодезический метод	0.1	-
150	-	-	505277.70	3212180.90	Геодезический метод	0.1	-

2. Сведения о характерных точках границ объекта							
Обозначение характерных точек границ	**Существующие координаты, м**		**Измененные (уточненные) координаты, м**		**Метод определения координат характерной точки**	**Средняя квадратическая погрешность положения характерной точки (Mt), м**	**Описание обозначения точки на местности (при наличии)**
	X	**Y**	**X**	**Y**			
1	**2**	**3**	**4**	**5**	**6**	**7**	**8**
151	-	-	505264.40	3212186.72	Геодезический метод	0.1	-
152	-	-	505239.03	3212211.37	Геодезический метод	0.1	-
153	-	-	505234.65	3212217.20	Геодезический метод	0.1	-
154	-	-	505236.46	3212285.87	Геодезический метод	0.1	-
155	-	-	505211.51	3212286.68	Геодезический метод	0.1	-
156	-	-	505194.66	3212285.56	Геодезический метод	0.1	-
157	-	-	505192.14	3212283.47	Геодезический метод	0.1	-
158	-	-	505183.05	3212282.12	Геодезический метод	0.1	-
159	-	-	505175.30	3212282.17	Геодезический метод	0.1	-
160	-	-	505175.33	3212285.69	Геодезический метод	0.1	-
161	-	-	505156.03	3212284.96	Геодезический метод	0.1	-
162	-	-	505155.61	3212283.13	Геодезический метод	0.1	-
163	-	-	505116.63	3212208.20	Геодезический метод	0.1	-
164	-	-	505018.56	3212170.36	Геодезический метод	0.1	-
165	-	-	504952.86	3212149.00	Геодезический метод	0.1	-
166	-	-	504926.22	3212149.00	Геодезический метод	0.1	-
167	-	-	504856.98	3212174.65	Геодезический метод	0.1	-
168	-	-	504882.87	3212119.28	Геодезический метод	0.1	-
169	-	-	504877.89	3212116.73	Геодезический метод	0.1	-
170	-	-	504962.21	3211909.97	Геодезический метод	0.1	-
171	-	-	504959.77	3211902.44	Геодезический метод	0.1	-
172	-	-	505194.67	3211797.14	Геодезический метод	0.1	-
141	-	-	505503.12	3211950.70	Геодезический метод	0.1	-
173	-	-	505070.56	3211925.83	Геодезический метод	0.1	-
174	-	-	505075.79	3211941.81	Геодезический метод	0.1	-
175	-	-	505072.92	3211961.36	Геодезический метод	0.1	-

2. Сведения о характерных точках границ объекта							
Обозначение характерных точек границ	**Существующие координаты, м**		**Измененные (уточненные) координаты, м**		**Метод определения координат характерной точки**	**Средняя квадратическая погрешность положения характерной точки (Mt), м**	**Описание обозначения точки на местности (при наличии)**
	X	**Y**	**X**	**Y**			
1	**2**	**3**	**4**	**5**	**6**	**7**	**8**
176	-	-	505060.92	3211963.43	Геодезический метод	0.1	-
177	-	-	505022.14	3211965.06	Геодезический метод	0.1	-
178	-	-	505008.21	3211945.40	Геодезический метод	0.1	-
179	-	-	505005.66	3211941.81	Геодезический метод	0.1	-
180	-	-	505027.10	3211925.36	Геодезический метод	0.1	-
181	-	-	505033.88	3211920.92	Геодезический метод	0.1	-
182	-	-	505051.39	3211911.44	Геодезический метод	0.1	-
183	-	-	505059.07	3211924.98	Геодезический метод	0.1	-
173	-	-	505070.56	3211925.83	Геодезический метод	0.1	-
184	-	-	510850.83	3209818.60	Геодезический метод	0.1	-
185	-	-	510978.82	3209933.54	Геодезический метод	0.1	-
186	-	-	510992.51	3210040.42	Геодезический метод	0.1	-
187	-	-	510965.00	3210059.05	Геодезический метод	0.1	-
188	-	-	510909.39	3210105.16	Геодезический метод	0.1	-
189	-	-	510899.01	3210194.02	Геодезический метод	0.1	-
190	-	-	510930.18	3210250.50	Геодезический метод	0.1	-
191	-	-	511022.14	3210313.80	Геодезический метод	0.1	-
192	-	-	511126.35	3210389.97	Геодезический метод	0.1	-
193	-	-	511121.25	3210465.37	Геодезический метод	0.1	-
194	-	-	511067.03	3210508.00	Геодезический метод	0.1	-
195	-	-	511168.74	3210594.33	Геодезический метод	0.1	-
196	-	-	510918.46	3210918.55	Геодезический метод	0.1	-
197	-	-	510364.38	3210471.00	Геодезический метод	0.1	-
198	-	-	509786.83	3210004.49	Геодезический метод	0.1	-
199	-	-	510206.03	3209509.15	Геодезический метод	0.1	-
200	-	-	510336.44	3209650.82	Геодезический метод	0.1	-

2. Сведения о характерных точках границ объекта							
Обозначение характерных точек границ	**Существующие координаты, м**		**Измененные (уточненные) координаты, м**		**Метод определения координат характерной точки**	**Средняя квадратическая погрешность положения характерной точки (Mt), м**	**Описание обозначения точки на местности (при наличии)**
	X	**Y**	**X**	**Y**			
1	**2**	**3**	**4**	**5**	**6**	**7**	**8**
201	-	-	510530.02	3209763.83	Геодезический метод	0.1	-
202	-	-	510560.90	3209824.75	Геодезический метод	0.1	-
203	-	-	510708.05	3209912.76	Геодезический метод	0.1	-
204	-	-	510875.63	3210022.21	Геодезический метод	0.1	-
205	-	-	510915.99	3210007.58	Геодезический метод	0.1	-
206	-	-	510901.45	3209963.81	Геодезический метод	0.1	-
207	-	-	510827.63	3209891.05	Геодезический метод	0.1	-
208	-	-	510804.32	3209847.58	Геодезический метод	0.1	-
184	-	-	510850.83	3209818.60	Геодезический метод	0.1	-
209	-	-	511971.97	3212595.79	Геодезический метод	0.1	-
210	-	-	511963.24	3212605.35	Геодезический метод	0.1	-
211	-	-	511962.87	3212622.70	Геодезический метод	0.1	-
212	-	-	511981.00	3212653.76	Геодезический метод	0.1	-
213	-	-	512010.53	3212717.74	Геодезический метод	0.1	-
214	-	-	512034.56	3212785.70	Геодезический метод	0.1	-
215	-	-	512034.62	3212870.99	Геодезический метод	0.1	-
216	-	-	512021.84	3212892.49	Геодезический метод	0.1	-
217	-	-	511996.88	3212901.21	Геодезический метод	0.1	-
218	-	-	511962.78	3212914.08	Геодезический метод	0.1	-
219	-	-	511937.57	3212933.24	Геодезический метод	0.1	-
220	-	-	511905.36	3212966.14	Геодезический метод	0.1	-
221	-	-	511873.36	3212998.40	Геодезический метод	0.1	-
222	-	-	511840.93	3213041.24	Геодезический метод	0.1	-
223	-	-	511774.27	3213017.11	Геодезический метод	0.1	-
224	-	-	511759.82	3212994.14	Геодезический метод	0.1	-
225	-	-	511758.04	3212968.53	Геодезический метод	0.1	-

2. Сведения о характерных точках границ объекта							
Обозначение характерных точек границ	**Существующие координаты, м**		**Измененные (уточненные) координаты, м**		**Метод определения координат характерной точки**	**Средняя квадратическая погрешность положения характерной точки (Mt), м**	**Описание обозначения точки на местности (при наличии)**
	X	**Y**	**X**	**Y**			
1	**2**	**3**	**4**	**5**	**6**	**7**	**8**
226	-	-	511804.51	3212948.55	Геодезический метод	0.1	-
227	-	-	511849.77	3212920.03	Геодезический метод	0.1	-
228	-	-	511853.12	3212868.52	Геодезический метод	0.1	-
229	-	-	511841.47	3212767.81	Геодезический метод	0.1	-
230	-	-	511852.33	3212695.01	Геодезический метод	0.1	-
231	-	-	511849.02	3212658.99	Геодезический метод	0.1	-
232	-	-	511830.81	3212648.13	Геодезический метод	0.1	-
233	-	-	511803.09	3212645.91	Геодезический метод	0.1	-
234	-	-	511789.94	3212646.92	Геодезический метод	0.1	-
235	-	-	511782.82	3212642.06	Геодезический метод	0.1	-
236	-	-	511783.61	3212632.26	Геодезический метод	0.1	-
237	-	-	511792.27	3212615.78	Геодезический метод	0.1	-
238	-	-	511813.51	3212600.66	Геодезический метод	0.1	-
239	-	-	511844.78	3212593.09	Геодезический метод	0.1	-
240	-	-	511924.53	3212585.30	Геодезический метод	0.1	-
241	-	-	511945.62	3212587.48	Геодезический метод	0.1	-
242	-	-	511959.94	3212584.25	Геодезический метод	0.1	-
209	-	-	511971.97	3212595.79	Геодезический метод	0.1	-
243	-	-	512446.05	3213310.33	Геодезический метод	0.1	-
244	-	-	512469.20	3213345.05	Геодезический метод	0.1	-
245	-	-	512483.09	3213379.12	Геодезический метод	0.1	-
246	-	-	512480.05	3213425.06	Геодезический метод	0.1	-
247	-	-	512465.00	3213478.71	Геодезический метод	0.1	-
248	-	-	512414.56	3213491.14	Геодезический метод	0.1	-
249	-	-	512373.50	3213471.89	Геодезический метод	0.1	-
250	-	-	512389.68	3213376.42	Геодезический метод	0.1	-

2. Сведения о характерных точках границ объекта							
Обозначение характерных точек границ	**Существующие координаты, м**		**Измененные (уточненные) координаты, м**		**Метод определения координат характерной точки**	**Средняя квадратическая погрешность положения характерной точки (Mt), м**	**Описание обозначения точки на местности (при наличии)**
	X	**Y**	**X**	**Y**			
1	**2**	**3**	**4**	**5**	**6**	**7**	**8**
251	-	-	512412.42	3213292.17	Геодезический метод	0.1	-
252	-	-	512423.97	3213289.07	Геодезический метод	0.1	-
243	-	-	512446.05	3213310.33	Геодезический метод	0.1	-
253	-	-	512446.93	3213898.00	Геодезический метод	0.1	-
254	-	-	512453.35	3213929.72	Геодезический метод	0.1	-
255	-	-	512484.37	3213940.07	Геодезический метод	0.1	-
256	-	-	512521.05	3213973.42	Геодезический метод	0.1	-
257	-	-	512553.49	3214003.78	Геодезический метод	0.1	-
258	-	-	512561.32	3214017.60	Геодезический метод	0.1	-
259	-	-	512563.27	3214032.75	Геодезический метод	0.1	-
260	-	-	512553.27	3214044.47	Геодезический метод	0.1	-
261	-	-	512537.74	3214056.46	Геодезический метод	0.1	-
262	-	-	512481.09	3214096.45	Геодезический метод	0.1	-
263	-	-	512471.90	3214098.51	Геодезический метод	0.1	-
264	-	-	512452.10	3214093.11	Геодезический метод	0.1	-
265	-	-	512436.31	3214082.06	Геодезический метод	0.1	-
266	-	-	512419.22	3214074.46	Геодезический метод	0.1	-
267	-	-	512396.97	3214060.56	Геодезический метод	0.1	-
268	-	-	512378.41	3214044.04	Геодезический метод	0.1	-
269	-	-	512363.11	3214035.42	Геодезический метод	0.1	-
270	-	-	512341.77	3214007.08	Геодезический метод	0.1	-
271	-	-	512334.09	3213987.15	Геодезический метод	0.1	-
272	-	-	512317.33	3213959.35	Геодезический метод	0.1	-
273	-	-	512303.57	3213947.14	Геодезический метод	0.1	-
274	-	-	512288.19	3213927.93	Геодезический метод	0.1	-
275	-	-	512280.58	3213896.46	Геодезический метод	0.1	-

2. Сведения о характерных точках границ объекта							
Обозначение характерных точек границ	**Существующие координаты, м**		**Измененные (уточненные) координаты, м**		**Метод определения координат характерной точки**	**Средняя квадратическая погрешность положения характерной точки (Mt), м**	**Описание обозначения точки на местности (при наличии)**
	X	**Y**	**X**	**Y**			
1	**2**	**3**	**4**	**5**	**6**	**7**	**8**
276	-	-	512269.94	3213881.61	Геодезический метод	0.1	-
277	-	-	512265.78	3213872.30	Геодезический метод	0.1	-
278	-	-	512265.39	3213863.18	Геодезический метод	0.1	-
279	-	-	512272.04	3213854.96	Геодезический метод	0.1	-
280	-	-	512291.42	3213840.80	Геодезический метод	0.1	-
281	-	-	512305.64	3213837.80	Геодезический метод	0.1	-
282	-	-	512314.62	3213826.05	Геодезический метод	0.1	-
283	-	-	512321.93	3213801.98	Геодезический метод	0.1	-
284	-	-	512330.89	3213797.61	Геодезический метод	0.1	-
285	-	-	512338.36	3213801.15	Геодезический метод	0.1	-
286	-	-	512351.92	3213799.54	Геодезический метод	0.1	-
287	-	-	512364.02	3213794.43	Геодезический метод	0.1	-
288	-	-	512367.11	3213786.80	Геодезический метод	0.1	-
289	-	-	512375.04	3213787.47	Геодезический метод	0.1	-
290	-	-	512387.88	3213824.39	Геодезический метод	0.1	-
291	-	-	512409.21	3213847.27	Геодезический метод	0.1	-
292	-	-	512419.31	3213870.75	Геодезический метод	0.1	-
253	-	-	512446.93	3213898.00	Геодезический метод	0.1	-
293	-	-	513005.08	3212939.52	Геодезический метод	0.1	-
294	-	-	512912.17	3213041.08	Геодезический метод	0.1	-
295	-	-	512881.24	3213028.46	Геодезический метод	0.1	-
296	-	-	512914.48	3213061.46	Геодезический метод	0.1	-
297	-	-	512881.48	3213125.80	Геодезический метод	0.1	-
298	-	-	512826.77	3213116.09	Геодезический метод	0.1	-
299	-	-	512668.73	3213069.00	Геодезический метод	0.1	-
300	-	-	512687.66	3212973.70	Геодезический метод	0.1	-

2. Сведения о характерных точках границ объекта							
Обозначение характерных точек границ	**Существующие координаты, м**		**Измененные (уточненные) координаты, м**		**Метод определения координат характерной точки**	**Средняя квадратическая погрешность положения характерной точки (Mt), м**	**Описание обозначения точки на местности (при наличии)**
	X	**Y**	**X**	**Y**			
1	**2**	**3**	**4**	**5**	**6**	**7**	**8**
301	-	-	512840.37	3213021.03	Геодезический метод	0.1	-
302	-	-	512843.53	3213013.15	Геодезический метод	0.1	-
303	-	-	512681.54	3212946.94	Геодезический метод	0.1	-
304	-	-	512762.85	3212826.08	Геодезический метод	0.1	-
305	-	-	512801.18	3212797.32	Геодезический метод	0.1	-
293	-	-	513005.08	3212939.52	Геодезический метод	0.1	-
306	-	-	514186.08	3208936.34	Геодезический метод	0.1	-
307	-	-	514145.87	3209187.20	Геодезический метод	0.1	-
308	-	-	514124.18	3209325.25	Геодезический метод	0.1	-
309	-	-	514114.82	3209383.52	Геодезический метод	0.1	-
310	-	-	514106.44	3209435.68	Геодезический метод	0.1	-
311	-	-	514099.00	3209481.98	Геодезический метод	0.1	-
312	-	-	514270.13	3209687.31	Геодезический метод	0.1	-
313	-	-	514275.58	3209699.08	Геодезический метод	0.1	-
314	-	-	514211.65	3210046.18	Геодезический метод	0.1	-
315	-	-	514175.95	3210059.31	Геодезический метод	0.1	-
316	-	-	514007.55	3210673.96	Геодезический метод	0.1	-
317	-	-	513833.96	3211286.46	Геодезический метод	0.1	-
318	-	-	513666.23	3211595.55	Геодезический метод	0.1	-
319	-	-	513559.45	3211781.80	Геодезический метод	0.1	-
320	-	-	513439.48	3211999.77	Геодезический метод	0.1	-
321	-	-	513349.53	3212163.19	Геодезический метод	0.1	-
322	-	-	513336.88	3212230.72	Геодезический метод	0.1	-
323	-	-	513340.74	3212232.74	Геодезический метод	0.1	-
324	-	-	513370.59	3212412.66	Геодезический метод	0.1	-
325	-	-	513372.08	3212556.29	Геодезический метод	0.1	-

2. Сведения о характерных точках границ объекта							
Обозначение характерных точек границ	**Существующие координаты, м**		**Измененные (уточненные) координаты, м**		**Метод определения координат характерной точки**	**Средняя квадратическая погрешность положения характерной точки (Mt), м**	**Описание обозначения точки на местности (при наличии)**
	X	**Y**	**X**	**Y**			
1	**2**	**3**	**4**	**5**	**6**	**7**	**8**
326	-	-	513312.83	3212627.02	Геодезический метод	0.1	-
327	-	-	513206.12	3212529.51	Геодезический метод	0.1	-
328	-	-	513109.42	3212742.68	Геодезический метод	0.1	-
329	-	-	513043.15	3212784.86	Геодезический метод	0.1	-
330	-	-	512999.43	3212782.95	Геодезический метод	0.1	-
331	-	-	512974.72	3212791.51	Геодезический метод	0.1	-
332	-	-	512945.69	3212864.74	Геодезический метод	0.1	-
333	-	-	512782.64	3212734.86	Геодезический метод	0.1	-
334	-	-	512832.50	3212614.09	Геодезический метод	0.1	-
335	-	-	513063.81	3212087.87	Геодезический метод	0.1	-
336	-	-	513152.58	3211883.52	Геодезический метод	0.1	-
337	-	-	513141.56	3211878.30	Геодезический метод	0.1	-
338	-	-	513004.24	3211813.26	Геодезический метод	0.1	-
339	-	-	512780.20	3211712.07	Геодезический метод	0.1	-
340	-	-	512759.23	3211243.10	Геодезический метод	0.1	-
341	-	-	512799.32	3211136.93	Геодезический метод	0.1	-
342	-	-	512764.05	3211071.49	Геодезический метод	0.1	-
343	-	-	512736.19	3210980.82	Геодезический метод	0.1	-
344	-	-	512690.48	3210837.73	Геодезический метод	0.1	-
345	-	-	512657.01	3210714.80	Геодезический метод	0.1	-
346	-	-	512646.43	3210562.16	Геодезический метод	0.1	-
347	-	-	512621.21	3209981.78	Геодезический метод	0.1	-
348	-	-	512390.09	3209471.33	Геодезический метод	0.1	-
349	-	-	512395.58	3209376.39	Геодезический метод	0.1	-
350	-	-	512403.33	3209186.64	Геодезический метод	0.1	-
351	-	-	512378.72	3209060.18	Геодезический метод	0.1	-

2. Сведения о характерных точках границ объекта							
Обозначение характерных точек границ	**Существующие координаты, м**		**Измененные (уточненные) координаты, м**		**Метод определения координат характерной точки**	**Средняя квадратическая погрешность положения характерной точки (Mt), м**	**Описание обозначения точки на местности (при наличии)**
	X	**Y**	**X**	**Y**			
1	**2**	**3**	**4**	**5**	**6**	**7**	**8**
352	-	-	512441.12	3208919.29	Геодезический метод	0.1	-
353	-	-	512529.92	3208293.46	Геодезический метод	0.1	-
354	-	-	513174.37	3208215.61	Геодезический метод	0.1	-
355	-	-	513298.11	3208210.80	Геодезический метод	0.1	-
356	-	-	513391.27	3208199.61	Геодезический метод	0.1	-
357	-	-	513451.08	3208192.43	Геодезический метод	0.1	-
358	-	-	513459.36	3208747.18	Геодезический метод	0.1	-
359	-	-	513459.33	3208942.18	Геодезический метод	0.1	-
306	-	-	514186.08	3208936.34	Геодезический метод	0.1	-
360	-	-	513640.80	3214231.98	Геодезический метод	0.1	-
361	-	-	513669.01	3214266.08	Геодезический метод	0.1	-
362	-	-	513696.04	3214276.66	Геодезический метод	0.1	-
363	-	-	513713.08	3214327.22	Геодезический метод	0.1	-
364	-	-	513728.94	3214334.28	Геодезический метод	0.1	-
365	-	-	513738.34	3214364.85	Геодезический метод	0.1	-
366	-	-	513778.89	3214380.13	Геодезический метод	0.1	-
367	-	-	513803.57	3214403.06	Геодезический метод	0.1	-
368	-	-	513808.27	3214424.81	Геодезический метод	0.1	-
369	-	-	513794.75	3214442.45	Геодезический метод	0.1	-
370	-	-	513770.08	3214454.21	Геодезический метод	0.1	-
371	-	-	513747.16	3214447.15	Геодезический метод	0.1	-
372	-	-	513718.95	3214420.11	Геодезический метод	0.1	-
373	-	-	513683.11	3214405.41	Геодезический метод	0.1	-
374	-	-	513650.79	3214384.84	Геодезический метод	0.1	-
375	-	-	513640.21	3214361.32	Геодезический метод	0.1	-
376	-	-	513516.32	3214305.03	Геодезический метод	0.1	-

2. Сведения о характерных точках границ объекта							
Обозначение характерных точек границ	**Существующие координаты, м**		**Измененные (уточненные) координаты, м**		**Метод определения координат характерной точки**	**Средняя квадратическая погрешность положения характерной точки (Mt), м**	**Описание обозначения точки на местности (при наличии)**
	X	**Y**	**X**	**Y**			
1	**2**	**3**	**4**	**5**	**6**	**7**	**8**
377	-	-	513512.40	3214312.58	Геодезический метод	0.1	-
378	-	-	513441.40	3214276.79	Геодезический метод	0.1	-
379	-	-	513443.83	3214256.04	Геодезический метод	0.1	-
380	-	-	513440.28	3214222.03	Геодезический метод	0.1	-
381	-	-	513435.04	3214198.71	Геодезический метод	0.1	-
382	-	-	513411.57	3214095.65	Геодезический метод	0.1	-
383	-	-	513401.92	3214051.70	Геодезический метод	0.1	-
384	-	-	513407.07	3214050.64	Геодезический метод	0.1	-
385	-	-	513400.58	3214006.88	Геодезический метод	0.1	-
386	-	-	513410.79	3213994.64	Геодезический метод	0.1	-
387	-	-	513419.66	3213990.50	Геодезический метод	0.1	-
388	-	-	513438.85	3213999.21	Геодезический метод	0.1	-
389	-	-	513507.51	3214102.52	Геодезический метод	0.1	-
390	-	-	513564.08	3214177.51	Геодезический метод	0.1	-
391	-	-	513567.86	3214205.66	Геодезический метод	0.1	-
360	-	-	513640.80	3214231.98	Геодезический метод	0.1	-
392	-	-	516390.18	3211636.68	Геодезический метод	0.1	-
393	-	-	516480.00	3211720.06	Геодезический метод	0.1	-
394	-	-	516439.91	3211770.37	Геодезический метод	0.1	-
395	-	-	516346.61	3211901.33	Геодезический метод	0.1	-
396	-	-	516334.20	3211909.44	Геодезический метод	0.1	-
397	-	-	516302.14	3211900.02	Геодезический метод	0.1	-
398	-	-	516230.84	3211845.90	Геодезический метод	0.1	-
399	-	-	516208.37	3211814.04	Геодезический метод	0.1	-
400	-	-	516169.50	3211797.03	Геодезический метод	0.1	-
401	-	-	516120.96	3211799.19	Геодезический метод	0.1	-

2. Сведения о характерных точках границ объекта							
Обозначение характерных точек границ	**Существующие координаты, м**		**Измененные (уточненные) координаты, м**		**Метод определения координат характерной точки**	**Средняя квадратическая погрешность положения характерной точки (Mt), м**	**Описание обозначения точки на местности (при наличии)**
	X	**Y**	**X**	**Y**			
1	**2**	**3**	**4**	**5**	**6**	**7**	**8**
402	-	-	516087.00	3211786.78	Геодезический метод	0.1	-
403	-	-	516321.25	3211556.43	Геодезический метод	0.1	-
392	-	-	516390.18	3211636.68	Геодезический метод	0.1	-
404	-	-	526018.06	3231355.20	Геодезический метод	0.1	-
405	-	-	526025.53	3231367.44	Геодезический метод	0.1	-
406	-	-	526017.26	3231372.09	Геодезический метод	0.1	-
407	-	-	526006.97	3231379.55	Геодезический метод	0.1	-
408	-	-	525996.75	3231384.21	Геодезический метод	0.1	-
409	-	-	525984.52	3231389.79	Геодезический метод	0.1	-
410	-	-	525983.26	3231391.16	Геодезический метод	0.1	-
411	-	-	525975.75	3231395.44	Геодезический метод	0.1	-
412	-	-	525969.46	3231385.15	Геодезический метод	0.1	-
413	-	-	525962.86	3231374.34	Геодезический метод	0.1	-
414	-	-	525976.45	3231366.80	Геодезический метод	0.1	-
415	-	-	525977.11	3231367.56	Геодезический метод	0.1	-
416	-	-	525980.53	3231364.54	Геодезический метод	0.1	-
417	-	-	526012.82	3231346.63	Геодезический метод	0.1	-
404	-	-	526018.06	3231355.20	Геодезический метод	0.1	-
418	-	-	516393.69	3215350.64	Геодезический метод	0.1	-
419	-	-	516576.57	3215411.31	Геодезический метод	0.1	-
420	-	-	516481.36	3215547.69	Геодезический метод	0.1	-
421	-	-	516486.23	3215636.73	Геодезический метод	0.1	-
422	-	-	516491.47	3215731.30	Геодезический метод	0.1	-
423	-	-	516455.28	3215831.15	Геодезический метод	0.1	-
424	-	-	516428.00	3215906.86	Геодезический метод	0.1	-
425	-	-	516330.84	3215990.29	Геодезический метод	0.1	-

2. Сведения о характерных точках границ объекта							
Обозначение характерных точек границ	**Существующие координаты, м**		**Измененные (уточненные) координаты, м**		**Метод определения координат характерной точки**	**Средняя квадратическая погрешность положения характерной точки (Mt), м**	**Описание обозначения точки на местности (при наличии)**
	X	**Y**	**X**	**Y**			
1	**2**	**3**	**4**	**5**	**6**	**7**	**8**
426	-	-	516327.81	3216005.78	Геодезический метод	0.1	-
427	-	-	516309.81	3216162.96	Геодезический метод	0.1	-
428	-	-	516202.81	3216218.95	Геодезический метод	0.1	-
429	-	-	516092.15	3216112.54	Геодезический метод	0.1	-
430	-	-	516102.11	3216000.91	Геодезический метод	0.1	-
431	-	-	516100.44	3215984.85	Геодезический метод	0.1	-
432	-	-	516074.28	3215972.89	Геодезический метод	0.1	-
433	-	-	516089.36	3215860.91	Геодезический метод	0.1	-
434	-	-	516040.12	3215800.40	Геодезический метод	0.1	-
435	-	-	516073.15	3215692.45	Геодезический метод	0.1	-
436	-	-	515884.90	3215624.22	Геодезический метод	0.1	-
437	-	-	515899.42	3215572.84	Геодезический метод	0.1	-
438	-	-	515704.63	3215500.96	Геодезический метод	0.1	-
439	-	-	515664.56	3215632.09	Геодезический метод	0.1	-
440	-	-	515483.14	3215570.55	Геодезический метод	0.1	-
441	-	-	515401.85	3215840.74	Геодезический метод	0.1	-
442	-	-	515335.12	3215819.97	Геодезический метод	0.1	-
443	-	-	515209.67	3215575.92	Геодезический метод	0.1	-
444	-	-	515149.36	3215492.33	Геодезический метод	0.1	-
445	-	-	515017.52	3215411.36	Геодезический метод	0.1	-
446	-	-	514887.68	3215372.21	Геодезический метод	0.1	-
447	-	-	514765.23	3215358.56	Геодезический метод	0.1	-
448	-	-	514342.20	3215014.16	Геодезический метод	0.1	-
449	-	-	514308.88	3214984.10	Геодезический метод	0.1	-
450	-	-	514208.97	3214672.53	Геодезический метод	0.1	-
451	-	-	514562.68	3214785.96	Геодезический метод	0.1	-

2. Сведения о характерных точках границ объекта							
Обозначение характерных точек границ	**Существующие координаты, м**		**Измененные (уточненные) координаты, м**		**Метод определения координат характерной точки**	**Средняя квадратическая погрешность положения характерной точки (Mt), м**	**Описание обозначения точки на местности (при наличии)**
	X	**Y**	**X**	**Y**			
1	**2**	**3**	**4**	**5**	**6**	**7**	**8**
452	-	-	514783.51	3214855.09	Геодезический метод	0.1	-
453	-	-	515019.53	3214926.48	Геодезический метод	0.1	-
454	-	-	515128.34	3214959.88	Геодезический метод	0.1	-
455	-	-	515166.74	3214971.49	Геодезический метод	0.1	-
456	-	-	515194.00	3214972.26	Геодезический метод	0.1	-
457	-	-	515235.92	3215014.76	Геодезический метод	0.1	-
458	-	-	515250.47	3215016.09	Геодезический метод	0.1	-
459	-	-	515274.67	3215009.52	Геодезический метод	0.1	-
460	-	-	515335.31	3215059.95	Геодезический метод	0.1	-
461	-	-	515376.49	3215069.94	Геодезический метод	0.1	-
462	-	-	515398.17	3215066.88	Геодезический метод	0.1	-
463	-	-	515422.57	3215059.87	Геодезический метод	0.1	-
464	-	-	515442.83	3215064.04	Геодезический метод	0.1	-
465	-	-	515461.29	3215071.58	Геодезический метод	0.1	-
466	-	-	515509.09	3215070.75	Геодезический метод	0.1	-
467	-	-	515673.82	3215114.29	Геодезический метод	0.1	-
468	-	-	515796.47	3215161.89	Геодезический метод	0.1	-
469	-	-	515898.66	3215184.36	Геодезический метод	0.1	-
470	-	-	515924.53	3215194.53	Геодезический метод	0.1	-
471	-	-	516000.69	3215241.11	Геодезический метод	0.1	-
472	-	-	516139.05	3215282.99	Геодезический метод	0.1	-
473	-	-	516191.23	3215283.49	Геодезический метод	0.1	-
474	-	-	516209.84	3215289.66	Геодезический метод	0.1	-
418	-	-	516393.69	3215350.64	Геодезический метод	0.1	-
475	-	-	516072.22	3214611.36	Геодезический метод	0.1	-
476	-	-	516125.93	3214634.62	Геодезический метод	0.1	-

2. Сведения о характерных точках границ объекта							
Обозначение характерных точек границ	**Существующие координаты, м**		**Измененные (уточненные) координаты, м**		**Метод определения координат характерной точки**	**Средняя квадратическая погрешность положения характерной точки (Mt), м**	**Описание обозначения точки на местности (при наличии)**
	X	**Y**	**X**	**Y**			
1	**2**	**3**	**4**	**5**	**6**	**7**	**8**
477	-	-	516212.43	3214665.89	Геодезический метод	0.1	-
478	-	-	516210.72	3214671.22	Геодезический метод	0.1	-
479	-	-	516305.39	3214709.60	Геодезический метод	0.1	-
480	-	-	516342.92	3214727.24	Геодезический метод	0.1	-
481	-	-	516525.05	3215206.12	Геодезический метод	0.1	-
482	-	-	516596.93	3215394.40	Геодезический метод	0.1	-
483	-	-	516269.71	3215285.76	Геодезический метод	0.1	-
484	-	-	516196.74	3215260.97	Геодезический метод	0.1	-
485	-	-	516150.61	3215257.37	Геодезический метод	0.1	-
486	-	-	516022.52	3215214.28	Геодезический метод	0.1	-
487	-	-	516013.09	3215213.79	Геодезический метод	0.1	-
488	-	-	515915.05	3215157.40	Геодезический метод	0.1	-
489	-	-	515806.78	3215132.52	Геодезический метод	0.1	-
490	-	-	515658.22	3215073.36	Геодезический метод	0.1	-
491	-	-	515520.22	3215040.53	Геодезический метод	0.1	-
492	-	-	515468.72	3215043.21	Геодезический метод	0.1	-
493	-	-	515424.70	3215033.63	Геодезический метод	0.1	-
494	-	-	515378.05	3215041.32	Геодезический метод	0.1	-
495	-	-	515348.80	3215033.07	Геодезический метод	0.1	-
496	-	-	515283.09	3214985.85	Геодезический метод	0.1	-
497	-	-	515251.55	3214984.62	Геодезический метод	0.1	-
498	-	-	515205.85	3214950.37	Геодезический метод	0.1	-
499	-	-	515178.91	3214941.90	Геодезический метод	0.1	-
500	-	-	515165.02	3214942.58	Геодезический метод	0.1	-
501	-	-	515021.42	3214898.37	Геодезический метод	0.1	-
502	-	-	514213.70	3214645.94	Геодезический метод	0.1	-

2. Сведения о характерных точках границ объекта							
Обозначение характерных точек границ	**Существующие координаты, м**		**Измененные (уточненные) координаты, м**		**Метод определения координат характерной точки**	**Средняя квадратическая погрешность положения характерной точки (Mt), м**	**Описание обозначения точки на местности (при наличии)**
	X	**Y**	**X**	**Y**			
1	**2**	**3**	**4**	**5**	**6**	**7**	**8**
503	-	-	514012.54	3214276.36	Геодезический метод	0.1	-
504	-	-	514016.40	3214103.33	Геодезический метод	0.1	-
505	-	-	514006.69	3214092.80	Геодезический метод	0.1	-
506	-	-	513914.64	3213946.28	Геодезический метод	0.1	-
507	-	-	513918.84	3213931.39	Геодезический метод	0.1	-
508	-	-	513910.31	3213928.59	Геодезический метод	0.1	-
509	-	-	513904.33	3213944.69	Геодезический метод	0.1	-
510	-	-	513833.60	3213905.48	Геодезический метод	0.1	-
511	-	-	513800.61	3213878.04	Геодезический метод	0.1	-
512	-	-	513787.18	3213866.86	Геодезический метод	0.1	-
513	-	-	513646.68	3213749.99	Геодезический метод	0.1	-
514	-	-	513580.61	3213674.00	Геодезический метод	0.1	-
515	-	-	513551.08	3213623.06	Геодезический метод	0.1	-
516	-	-	513548.99	3213628.95	Геодезический метод	0.1	-
517	-	-	513523.62	3213596.42	Геодезический метод	0.1	-
518	-	-	513475.93	3213466.75	Геодезический метод	0.1	-
519	-	-	513485.87	3213402.82	Геодезический метод	0.1	-
520	-	-	513514.37	3213316.04	Геодезический метод	0.1	-
521	-	-	513573.58	3213239.79	Геодезический метод	0.1	-
522	-	-	513569.65	3213236.66	Геодезический метод	0.1	-
523	-	-	513727.90	3213042.96	Геодезический метод	0.1	-
524	-	-	513851.34	3212925.14	Геодезический метод	0.1	-
525	-	-	514076.31	3212722.77	Геодезический метод	0.1	-
526	-	-	514122.63	3212711.73	Геодезический метод	0.1	-
527	-	-	514277.38	3212676.05	Геодезический метод	0.1	-
528	-	-	514285.01	3212675.43	Геодезический метод	0.1	-

2. Сведения о характерных точках границ объекта							
Обозначение характерных точек границ	**Существующие координаты, м**		**Измененные (уточненные) координаты, м**		**Метод определения координат характерной точки**	**Средняя квадратическая погрешность положения характерной точки (Mt), м**	**Описание обозначения точки на местности (при наличии)**
	X	**Y**	**X**	**Y**			
1	**2**	**3**	**4**	**5**	**6**	**7**	**8**
529	-	-	514304.69	3212762.56	Геодезический метод	0.1	-
530	-	-	514330.77	3212881.42	Геодезический метод	0.1	-
531	-	-	514359.38	3213021.59	Геодезический метод	0.1	-
532	-	-	514404.55	3213227.15	Геодезический метод	0.1	-
533	-	-	514218.24	3213800.20	Геодезический метод	0.1	-
534	-	-	514364.95	3213837.45	Геодезический метод	0.1	-
535	-	-	514505.23	3213701.45	Геодезический метод	0.1	-
536	-	-	514529.17	3213813.46	Геодезический метод	0.1	-
537	-	-	514721.97	3214119.84	Геодезический метод	0.1	-
538	-	-	514759.62	3214179.61	Геодезический метод	0.1	-
539	-	-	514787.32	3214199.01	Геодезический метод	0.1	-
540	-	-	515298.13	3214470.61	Геодезический метод	0.1	-
541	-	-	515388.34	3214573.71	Геодезический метод	0.1	-
542	-	-	515414.44	3214490.15	Геодезический метод	0.1	-
543	-	-	515525.52	3214510.23	Геодезический метод	0.1	-
544	-	-	515633.90	3214529.74	Геодезический метод	0.1	-
545	-	-	515742.42	3214549.46	Геодезический метод	0.1	-
546	-	-	515843.64	3214567.78	Геодезический метод	0.1	-
547	-	-	515941.71	3214586.48	Геодезический метод	0.1	-
548	-	-	516036.65	3214604.58	Геодезический метод	0.1	-
475	-	-	516072.22	3214611.36	Геодезический метод	0.1	-
549	-	-	519858.95	3216496.96	Геодезический метод	0.1	-
550	-	-	519707.57	3216629.64	Геодезический метод	0.1	-
551	-	-	519347.44	3216271.76	Геодезический метод	0.1	-
552	-	-	519487.88	3216128.22	Геодезический метод	0.1	-
549	-	-	519858.95	3216496.96	Геодезический метод	0.1	-

2. Сведения о характерных точках границ объекта

Обозначение характерных точек границ	Существующие координаты, м		Измененные (уточненные) координаты, м		Метод определения координат характерной точки	Средняя квадратическая погрешность положения характерной точки (Mt), м	Описание обозначения точки на местности (при наличии)
	X	Y	X	Y			
1	2	3	4	5	6	7	8
553	-	-	519314.33	3216305.60	Геодезический метод	0.1	-
554	-	-	519095.94	3216515.19	Геодезический метод	0.1	-
555	-	-	518825.38	3216238.89	Геодезический метод	0.1	-
556	-	-	519008.58	3216000.97	Геодезический метод	0.1	-
553	-	-	519314.33	3216305.60	Геодезический метод	0.1	-

3. Сведения о характерных точках части (частей) границы объекта

Обозначение характерных точек части границы	Существующие координаты, м		Измененные (уточненные) координаты, м		Метод определения координат характерной точки	Средняя квадратическая погрешность положения характерной точки (Mt), м	Описание обозначения точки на местности (при наличии)
	X	Y	X	Y			
1	2	3	4	5	6	7	8
-	-	-	-	-	-	-	

Лист №

ОПИСАНИЕ МЕСТОПОЛОЖЕНИЯ ГРАНИЦ
Граница территориальной зоны - СХ.4-1 Зона крестьянских фермерских хозяйств
Лодейнопольского городского поселения Лодейнопольского муниципального района Ленинградской области

(наименование)

План границ

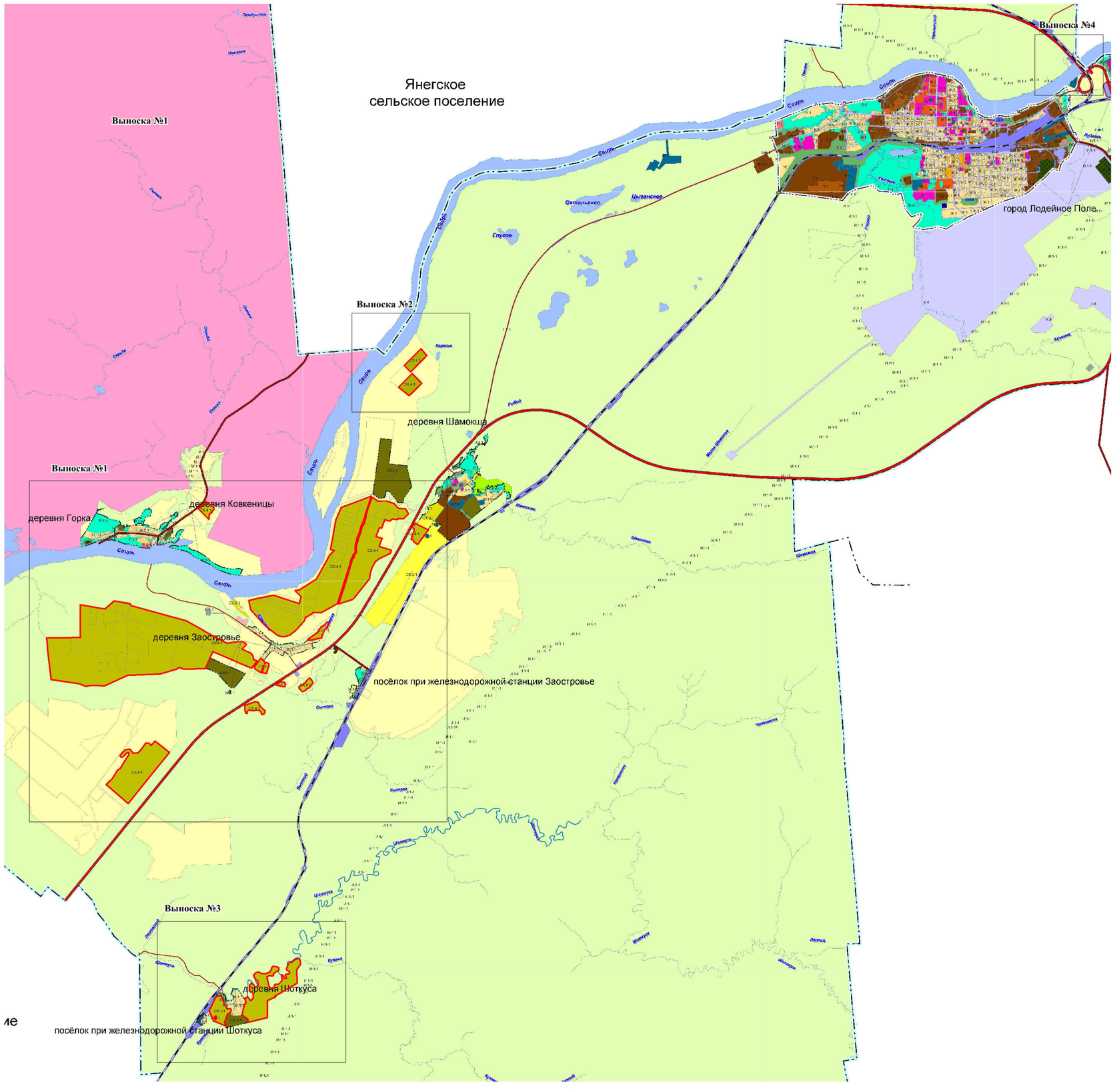

Масштаб 1:50 000

Используемые условные знаки и обозначения:

- граница территориальной зоны;

Подпись

Дата "21" января 2021 года

Лист №

ОПИСАНИЕ МЕСТОПОЛОЖЕНИЯ ГРАНИЦ
Границы территориальной зоны - СХ.4-1 Зона крестьянских фермерских хозяйств
Лодейнопольского городского поселения Лодейнопольского муниципального района Ленинградской области

(наименование)

План границ

Выноска №1

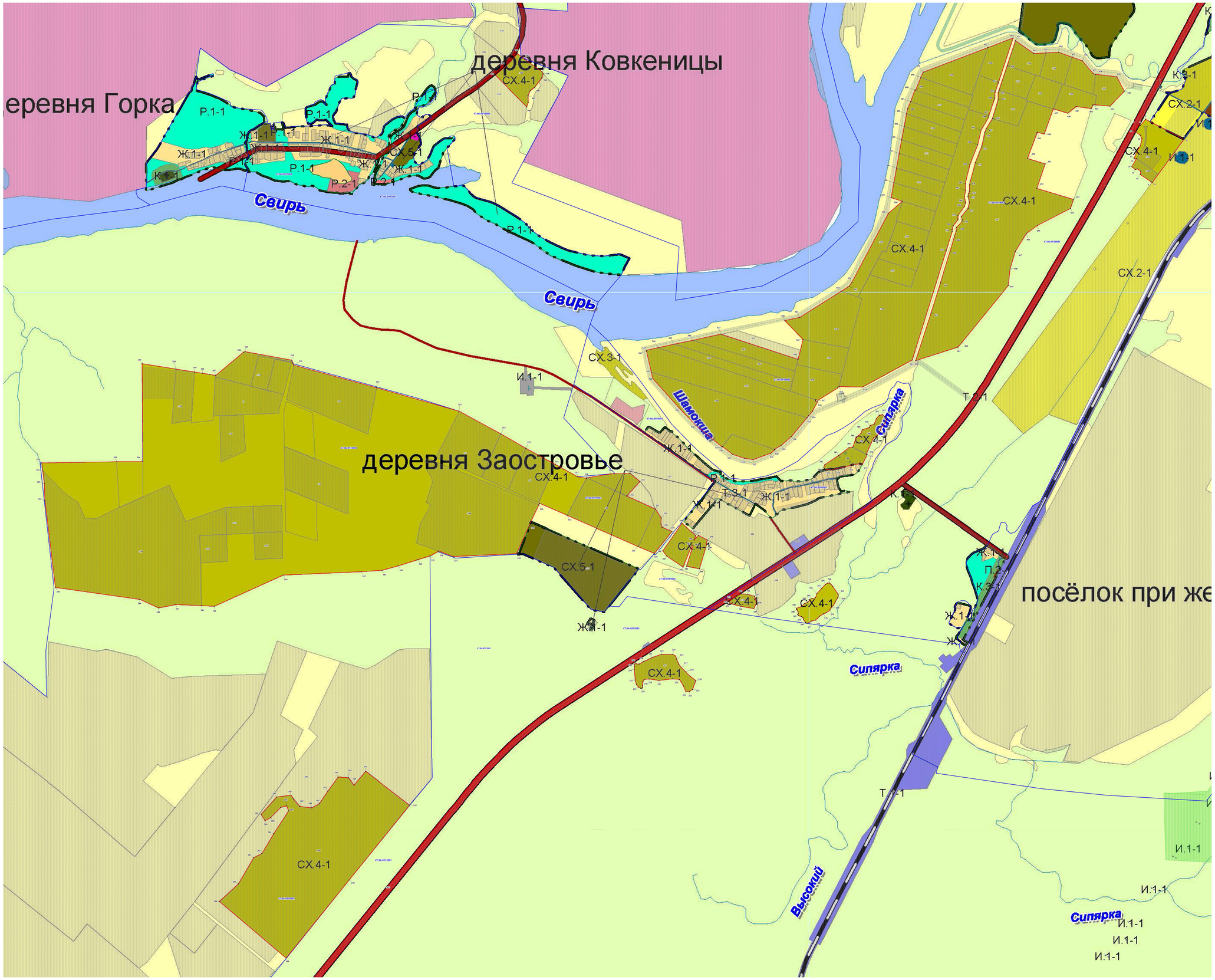

Масштаб 1:5 000

Используемые условные знаки и обозначения:
- граница территориальной зоны;
- обозначение характерных точек границы территориальной зоны;
- граница и номер земельного участка, сведения о которой содержатся в ЕГРН;
- граница и номер кадастрового квартала;
- граница населенного пункта, сведения о которой содержатся в ЕГРН

Выписка Дата "21" января 2025 года

ОПИСАНИЕ МЕСТОПОЛОЖЕНИЯ ГРАНИЦ
Граница территориальной зоны - СХ.4-1 Зона крестьянских фермерских хозяйств
Лодейнопольского городского поселения Лодейнопольского муниципального района Ленинградской области

(наименование)

План границ

Выноска №2

Масштаб 1:5 000

Используемые условные знаки и обозначения:

- граница территориальной зоны;
- обозначение характерных точек границы территориальной зоны;
- граница и номер земельного участка, сведения о которой содержатся в ЕГРН;
- граница и номер кадастрового квартала;
- граница населенного пункта, сведения о которой содержатся в ЕГРН

• 131
:62
47:06:0102003

Подпись

Дата "21" января 2021 года

Лист №

ОПИСАНИЕ МЕСТОПОЛОЖЕНИЯ ГРАНИЦ
Граница территориальной зоны - СХ.4-1 Зона крестьянских фермерских хозяйств
Лодейнопольского городского поселения Лодейнопольского муниципального района Ленинградской области

(наименование)

План границ

Выноска №3

Масштаб 1:5 000

Используемые условные знаки и обозначения:

- граница территориальной зоны;
- 131 - обозначение характерных точек границы территориальной зоны;
- :62 - граница и номер земельного участка, сведения о которой содержатся в ЕГРН;
- 47:06:0102003 - граница и номер кадастрового квартала;
- граница населенного пункта, сведения о которой содержатся в ЕГРН

Подпись

Дата "21" января 2021 года

ОПИСАНИЕ МЕСТОПОЛОЖЕНИЯ ГРАНИЦ
Граница территориальной зоны - СХ.4-1 Зона крестьянских фермерских хозяйств Лодейнопольского городского поселения Лодейнопольского муниципального района Ленинградской области

(наименование)

План границ

Выноска №4

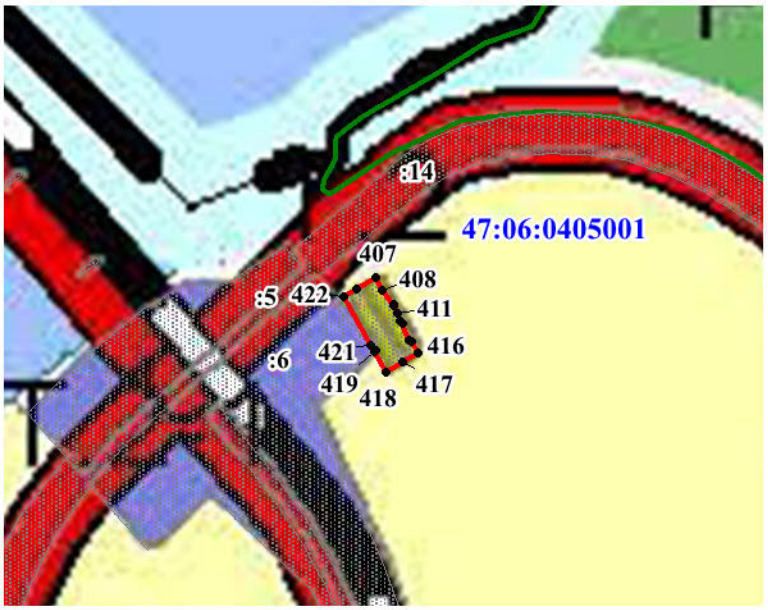

Масштаб 1:5 000

Используемые условные знаки и обозначения:

- граница территориальной зоны;
- обозначение характерных точек границы территориальной зоны;
- граница и номер земельного участка, сведения о которой содержатся в ЕГРН;
- граница и номер кадастрового квартала;
- граница населенного пункта, сведения о которой содержатся в ЕГРН

• 131
:62
47:06:0102003

Подпись

Дата "21" января 2021 года

ОПИСАНИЕ МЕСТОПОЛОЖЕНИЯ ГРАНИЦ

Граница территориальной зоны СХ.5-1 – Зона сельскохозяйственного использования Лодейнопольского городского поселения Лодейнопольского муниципального района Ленинградской области

(наименование объекта, местоположение границ которого описано (далее - объект))

Раздел 1

Сведения об объекте

№ п/п	Характеристики объекта	Описание характеристик
1	2	3
1.	Местоположение объекта	Ленинградская область, район Лодейнопольский
2.	Площадь объекта +/- величина погрешности определения площади (Р +/- Дельта Р)	1208865 +/- 385 м²
3.	Иные характеристики объекта	Зона сельскохозяйственного использования

Раздел 2

Сведения о местоположении границ объекта

1. Система координат -

2. Сведения о характерных точках границ объекта

Обозначение характерных точек границ	Координаты, м		Метод определения координат характерной точки	Средняя квадратическая погрешность положения характерной точки (Mt), м	Описание обозначения точки на местности (при наличии)
	X	Y			
1	2	3	4	5	6
-	-	-	-	-	-

3. Сведения о характерных точках части (частей) границы объекта

Обозначение характерных точек части границы	Координаты, м		Метод определения координат характерной точки	Средняя квадратическая погрешность положения характерной точки (Mt), м	Описание обозначения точки на местности (при наличии)
	X	Y			
1	2	3	4	5	6
-	-	-	-	-	-

Раздел 3

Сведения о местоположении измененных (уточненных) границ объекта

1. Система координат МСК 47 зона 3

2. Сведения о характерных точках границ объекта

Обозначение характерных точек границ	Существующие координаты, м		Измененные (уточненные) координаты, м		Метод определения координат характерной точки	Средняя квадратическая погрешность положения характерной точки (Mt), м	Описание обозначения точки на местности (при наличии)
	X	Y	X	Y			
1	2	3	4	5	6	7	8
1	-	-	516550.22	3217568.11	Геодезический метод	0.1	-
2	-	-	516547.85	3217588.44	Геодезический метод	0.1	-
3	-	-	516555.62	3217606.73	Геодезический метод	0.1	-
4	-	-	516565.57	3217619.37	Геодезический метод	0.1	-
5	-	-	516580.07	3217628.09	Геодезический метод	0.1	-
6	-	-	516595.97	3217631.71	Геодезический метод	0.1	-
7	-	-	516611.06	3217630.48	Геодезический метод	0.1	-
8	-	-	516618.26	3217627.30	Геодезический метод	0.1	-
9	-	-	516636.64	3217641.51	Геодезический метод	0.1	-
10	-	-	516640.48	3217645.96	Геодезический метод	0.1	-
11	-	-	516621.27	3217658.19	Геодезический метод	0.1	-
12	-	-	516602.51	3217679.57	Геодезический метод	0.1	-
13	-	-	516582.73	3217703.33	Геодезический метод	0.1	-
14	-	-	516577.45	3217708.51	Геодезический метод	0.1	-
15	-	-	516569.37	3217714.60	Геодезический метод	0.1	-
16	-	-	516531.74	3217739.38	Геодезический метод	0.1	-
17	-	-	516507.52	3217754.51	Геодезический метод	0.1	-
18	-	-	516490.91	3217764.09	Геодезический метод	0.1	-
19	-	-	516465.89	3217772.28	Геодезический метод	0.1	-
20	-	-	516444.27	3217780.67	Геодезический метод	0.1	-
21	-	-	516392.26	3217794.22	Геодезический метод	0.1	-
22	-	-	516286.43	3217836.79	Геодезический метод	0.1	-

2. Сведения о характерных точках границ объекта							
Обозначение характерных точек границ	**Существующие координаты, м**		**Измененные (уточненные) координаты, м**		**Метод определения координат характерной точки**	**Средняя квадратическая погрешность положения характерной точки (Mt), м**	**Описание обозначения точки на местности (при наличии)**
	X	**Y**	**X**	**Y**			
1	**2**	**3**	**4**	**5**	**6**	**7**	**8**
23	-	-	516279.43	3217828.09	Геодезический метод	0.1	-
24	-	-	516101.69	3217623.06	Геодезический метод	0.1	-
25	-	-	516313.70	3217408.50	Геодезический метод	0.1	-
26	-	-	516321.78	3217417.52	Геодезический метод	0.1	-
27	-	-	516339.86	3217425.75	Геодезический метод	0.1	-
28	-	-	516354.77	3217426.29	Геодезический метод	0.1	-
29	-	-	516368.24	3217425.35	Геодезический метод	0.1	-
30	-	-	516466.78	3217502.65	Геодезический метод	0.1	-
1	-	-	516550.22	3217568.11	Геодезический метод	0.1	-
31	-	-	515754.54	3210851.55	Геодезический метод	0.1	-
32	-	-	515847.76	3210913.12	Геодезический метод	0.1	-
33	-	-	515858.20	3210920.55	Геодезический метод	0.1	-
34	-	-	515848.94	3210939.74	Геодезический метод	0.1	-
35	-	-	515840.97	3210960.08	Геодезический метод	0.1	-
36	-	-	515837.95	3210977.67	Геодезический метод	0.1	-
37	-	-	515839.33	3211000.10	Геодезический метод	0.1	-
38	-	-	515837.72	3211000.59	Геодезический метод	0.1	-
39	-	-	515823.48	3211003.17	Геодезический метод	0.1	-
40	-	-	515811.19	3211001.95	Геодезический метод	0.1	-
41	-	-	515778.33	3210983.84	Геодезический метод	0.1	-
42	-	-	515746.61	3210954.83	Геодезический метод	0.1	-
43	-	-	515719.65	3210951.31	Геодезический метод	0.1	-
44	-	-	515706.33	3210951.67	Геодезический метод	0.1	-
45	-	-	515695.74	3210920.83	Геодезический метод	0.1	-
46	-	-	515661.35	3210896.57	Геодезический метод	0.1	-
47	-	-	515642.78	3210836.98	Геодезический метод	0.1	-

2. Сведения о характерных точках границ объекта							
Обозначение характерных точек границ	**Существующие координаты, м**		**Измененные (уточненные) координаты, м**		**Метод определения координат характерной точки**	**Средняя квадратическая погрешность положения характерной точки (Mt), м**	**Описание обозначения точки на местности (при наличии)**
	X	**Y**	**X**	**Y**			
1	**2**	**3**	**4**	**5**	**6**	**7**	**8**
48	-	-	515659.12	3210812.30	Геодезический метод	0.1	-
49	-	-	515674.68	3210793.13	Геодезический метод	0.1	-
50	-	-	515696.68	3210810.81	Геодезический метод	0.1	-
31	-	-	515754.54	3210851.55	Геодезический метод	0.1	-
51	-	-	505116.63	3212208.20	Геодезический метод	0.1	-
52	-	-	505155.61	3212283.13	Геодезический метод	0.1	-
53	-	-	505156.03	3212284.96	Геодезический метод	0.1	-
54	-	-	505096.03	3212311.92	Геодезический метод	0.1	-
55	-	-	505096.10	3212318.40	Геодезический метод	0.1	-
56	-	-	505097.66	3212456.19	Геодезический метод	0.1	-
57	-	-	505104.82	3212530.71	Геодезический метод	0.1	-
58	-	-	505065.84	3212581.93	Геодезический метод	0.1	-
59	-	-	505010.73	3212657.08	Геодезический метод	0.1	-
60	-	-	505010.13	3212659.48	Геодезический метод	0.1	-
61	-	-	504938.20	3212660.83	Геодезический метод	0.1	-
62	-	-	504896.29	3212476.68	Геодезический метод	0.1	-
63	-	-	504862.81	3212359.93	Геодезический метод	0.1	-
64	-	-	504856.05	3212322.52	Геодезический метод	0.1	-
65	-	-	504848.43	3212261.19	Геодезический метод	0.1	-
66	-	-	504841.11	3212228.61	Геодезический метод	0.1	-
67	-	-	504825.62	3212186.27	Геодезический метод	0.1	-
68	-	-	504856.98	3212174.65	Геодезический метод	0.1	-
69	-	-	504926.22	3212149.00	Геодезический метод	0.1	-
70	-	-	504952.86	3212149.00	Геодезический метод	0.1	-
71	-	-	505018.56	3212170.36	Геодезический метод	0.1	-
51	-	-	505116.63	3212208.20	Геодезический метод	0.1	-

2. Сведения о характерных точках границ объекта							
Обозначение характерных точек границ	**Существующие координаты, м**		**Измененные (уточненные) координаты, м**		**Метод определения координат характерной точки**	**Средняя квадратическая погрешность положения характерной точки (Mt), м**	**Описание обозначения точки на местности (при наличии)**
	X	**Y**	**X**	**Y**			
1	**2**	**3**	**4**	**5**	**6**	**7**	**8**
72	-	-	515921.90	3209793.80	Геодезический метод	0.1	-
73	-	-	515962.34	3209842.59	Геодезический метод	0.1	-
74	-	-	515962.35	3209888.77	Геодезический метод	0.1	-
75	-	-	515917.03	3209896.99	Геодезический метод	0.1	-
76	-	-	515917.80	3209908.89	Геодезический метод	0.1	-
77	-	-	515969.83	3209911.70	Геодезический метод	0.1	-
78	-	-	515964.01	3209920.08	Геодезический метод	0.1	-
79	-	-	515919.92	3209922.18	Геодезический метод	0.1	-
80	-	-	515913.67	3209922.33	Геодезический метод	0.1	-
81	-	-	515889.56	3209927.11	Геодезический метод	0.1	-
82	-	-	515829.84	3209923.95	Геодезический метод	0.1	-
83	-	-	515831.48	3209796.33	Геодезический метод	0.1	-
84	-	-	515833.55	3209796.27	Геодезический метод	0.1	-
72	-	-	515921.90	3209793.80	Геодезический метод	0.1	-
85	-	-	513004.24	3211813.26	Геодезический метод	0.1	-
86	-	-	513015.75	3211818.72	Геодезический метод	0.1	-
87	-	-	512672.75	3212609.00	Геодезический метод	0.1	-
88	-	-	512673.61	3212611.68	Геодезический метод	0.1	-
89	-	-	512667.12	3212620.54	Геодезический метод	0.1	-
90	-	-	512348.48	3212364.97	Геодезический метод	0.1	-
91	-	-	512359.97	3212295.81	Геодезический метод	0.1	-
92	-	-	512369.54	3212263.02	Геодезический метод	0.1	-
93	-	-	512680.48	3211987.33	Геодезический метод	0.1	-
94	-	-	512777.39	3211763.63	Геодезический метод	0.1	-
95	-	-	512775.34	3211722.72	Геодезический метод	0.1	-
96	-	-	512781.33	3211722.40	Геодезический метод	0.1	-

2. Сведения о характерных точках границ объекта							
Обозначение характерных точек границ	**Существующие координаты, м**		**Измененные (уточненные) координаты, м**		**Метод определения координат характерной точки**	**Средняя квадратическая погрешность положения характерной точки (Mt), м**	**Описание обозначения точки на местности (при наличии)**
	X	**Y**	**X**	**Y**			
1	**2**	**3**	**4**	**5**	**6**	**7**	**8**
97	-	-	512792.66	3211734.27	Геодезический метод	0.1	-
98	-	-	513000.79	3211813.83	Геодезический метод	0.1	-
85	-	-	513004.24	3211813.26	Геодезический метод	0.1	-
99	-	-	517871.44	3215609.17	Геодезический метод	0.1	-
100	-	-	517845.10	3215863.72	Геодезический метод	0.1	-
101	-	-	517314.66	3215788.21	Геодезический метод	0.1	-
102	-	-	517266.84	3216197.91	Геодезический метод	0.1	-
103	-	-	517225.60	3216200.05	Геодезический метод	0.1	-
104	-	-	516814.76	3216293.96	Геодезический метод	0.1	-
105	-	-	516787.31	3216288.73	Геодезический метод	0.1	-
106	-	-	516556.19	3216129.19	Геодезический метод	0.1	-
107	-	-	516523.85	3216111.41	Геодезический метод	0.1	-
108	-	-	516456.40	3216105.81	Геодезический метод	0.1	-
109	-	-	516447.11	3216023.23	Геодезический метод	0.1	-
110	-	-	516452.29	3216003.28	Геодезический метод	0.1	-
111	-	-	516468.50	3215980.40	Геодезический метод	0.1	-
112	-	-	516549.97	3215931.39	Геодезический метод	0.1	-
113	-	-	516619.11	3215865.08	Геодезический метод	0.1	-
114	-	-	516690.72	3215817.13	Геодезический метод	0.1	-
115	-	-	516700.65	3215801.23	Геодезический метод	0.1	-
116	-	-	516709.45	3215758.02	Геодезический метод	0.1	-
117	-	-	516707.12	3215738.00	Геодезический метод	0.1	-
118	-	-	516697.23	3215725.41	Геодезический метод	0.1	-
119	-	-	516665.02	3215726.94	Геодезический метод	0.1	-
120	-	-	516588.71	3215705.86	Геодезический метод	0.1	-
121	-	-	516566.19	3215688.30	Геодезический метод	0.1	-

2. Сведения о характерных точках границ объекта

Обозначение характерных точек границ	Существующие координаты, м		Измененные (уточненные) координаты, м		Метод определения координат характерной точки	Средняя квадратическая погрешность положения характерной точки (Mt), м	Описание обозначения точки на местности (при наличии)
	X	Y	X	Y			
1	2	3	4	5	6	7	8
122	-	-	516554.65	3215655.68	Геодезический метод	0.1	-
123	-	-	516548.60	3215616.18	Геодезический метод	0.1	-
124	-	-	516546.65	3215578.35	Геодезический метод	0.1	-
125	-	-	516562.88	3215545.23	Геодезический метод	0.1	-
126	-	-	516629.85	3215467.47	Геодезический метод	0.1	-
127	-	-	516647.87	3215441.15	Геодезический метод	0.1	-
128	-	-	516735.74	3215453.82	Геодезический метод	0.1	-
129	-	-	517576.37	3215568.80	Геодезический метод	0.1	-
99	-	-	517871.44	3215609.17	Геодезический метод	0.1	-

3. Сведения о характерных точках части (частей) границы объекта

Обозначение характерных точек части границы	Существующие координаты, м		Измененные (уточненные) координаты, м		Метод определения координат характерной точки	Средняя квадратическая погрешность положения характерной точки (Mt), м	Описание обозначения точки на местности (при наличии)
	X	Y	X	Y			
1	2	3	4	5	6	7	8
-	-	-	-	-	-	-	

Лист №

ОПИСАНИЕ МЕСТОПОЛОЖЕНИЯ ГРАНИЦ
Граница территориальной зоны - СХ.5-1 Зона сельскохозяйственного использования
Лодейнопольского городского поселения Лодейнопольского муниципального района Ленинградской области

(наименование)

План границ

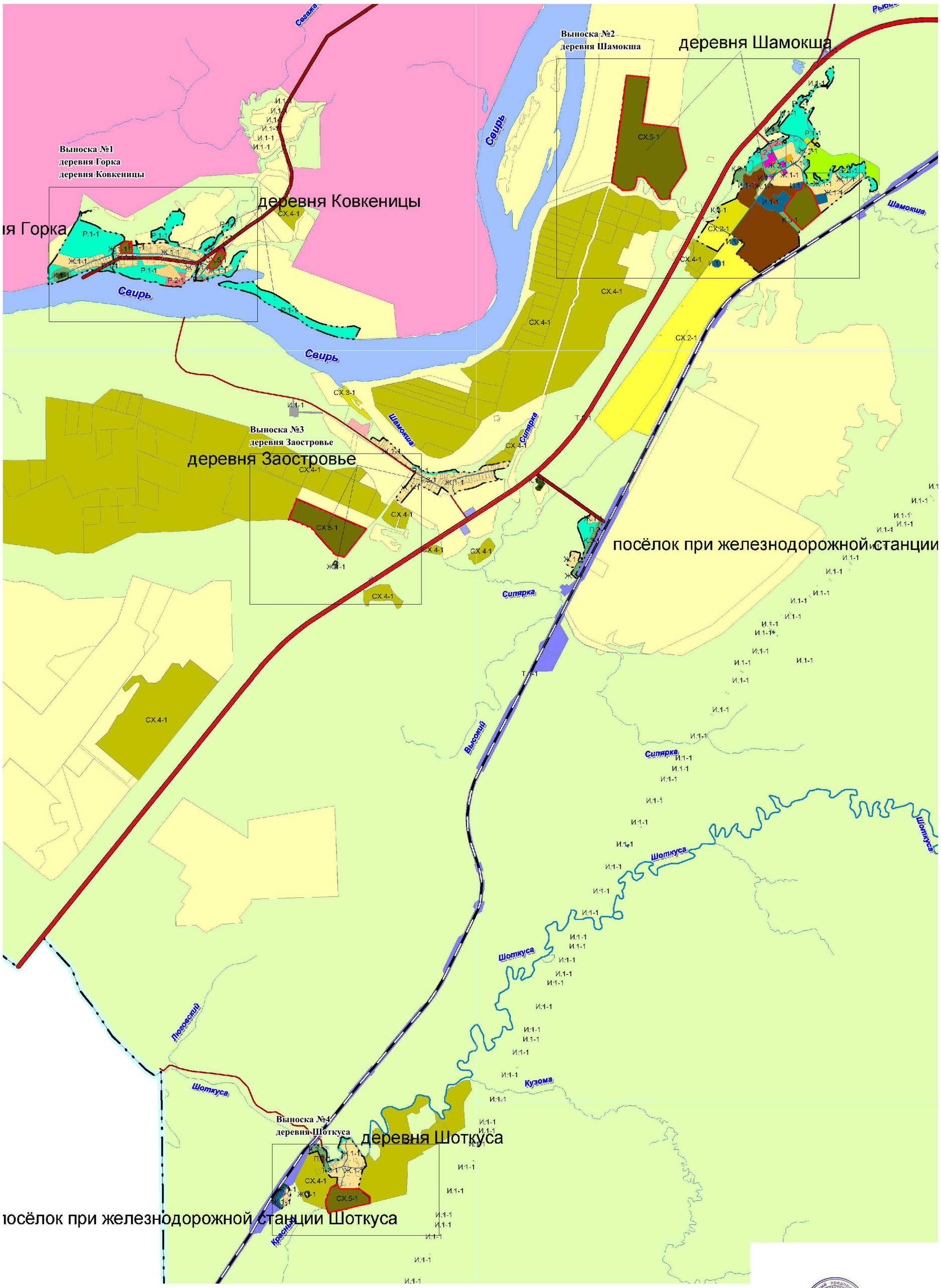

Масштаб 1:25 000

Подпись

Дата "21" января 2021 года

Используемые условные знаки и обозначения:

- граница территориальной зоны;

Лист №

ОПИСАНИЕ МЕСТОПОЛОЖЕНИЯ ГРАНИЦ
Граница территориальной зоны - СХ.5-1 Зона сельскохозяйственного использования
Лодейнопольского городского поселения Лодейнопольского муниципального района Ленинградской области

(наименование)

План границ

Выноска №1

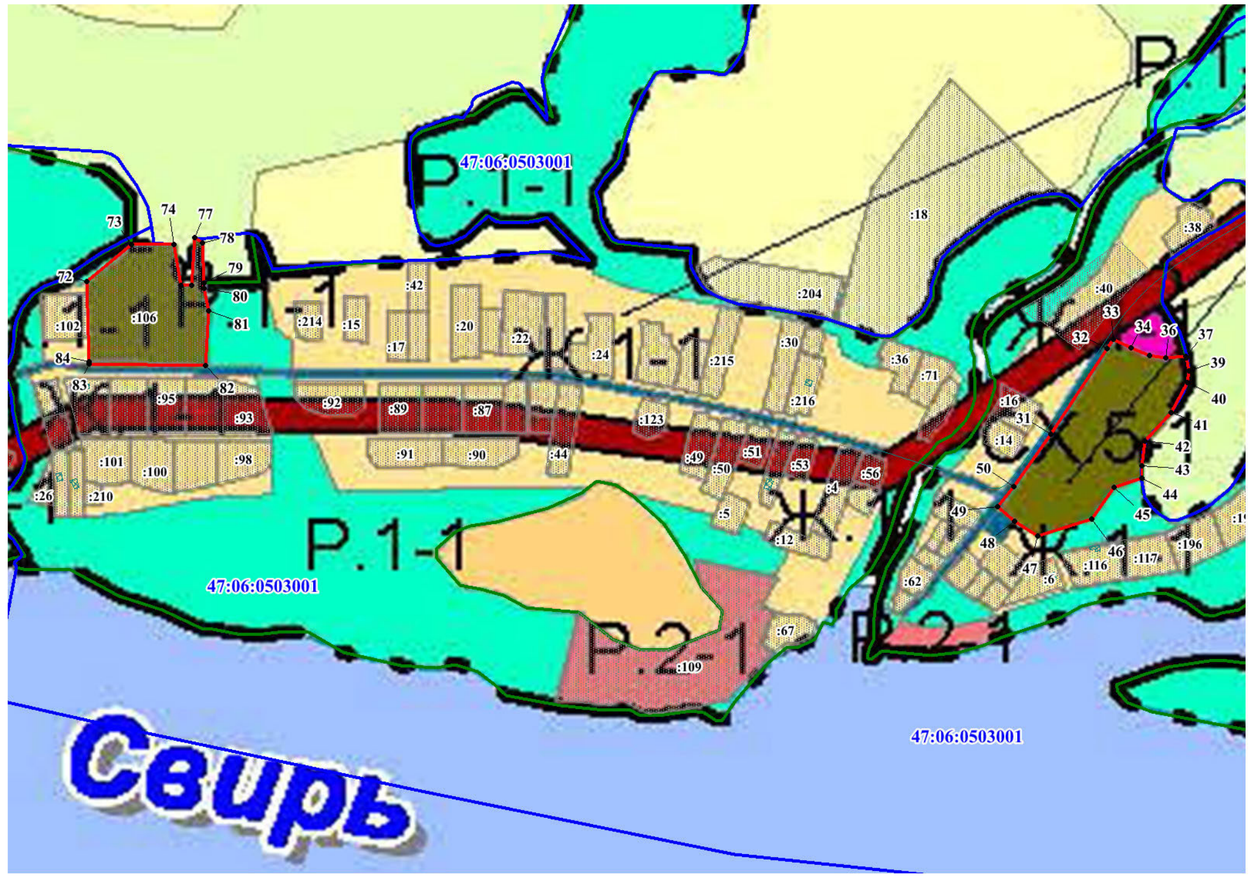

Масштаб 1:5 000

Используемые условные знаки и обозначения:

- граница территориальной зоны;
- обозначение характерных точек границы территориальной зоны;
- граница и номер земельного участка, сведения о которой содержатся в ЕГРН;
- граница и номер кадастрового квартала;
- граница населенного пункта, сведения о которой содержатся в ЕГРН

• 131
:62
47:06:0102003

Подпись

Дата "21" января 2021 года

Лист №

ОПИСАНИЕ МЕСТОПОЛОЖЕНИЯ ГРАНИЦ
Граница территориальной зоны - СХ.5-1 Зона сельскохозяйственного использования
Лодейнопольского городского поселения Лодейнопольского муниципального района Ленинградской области

(наименование)

План границ

Выноска №2

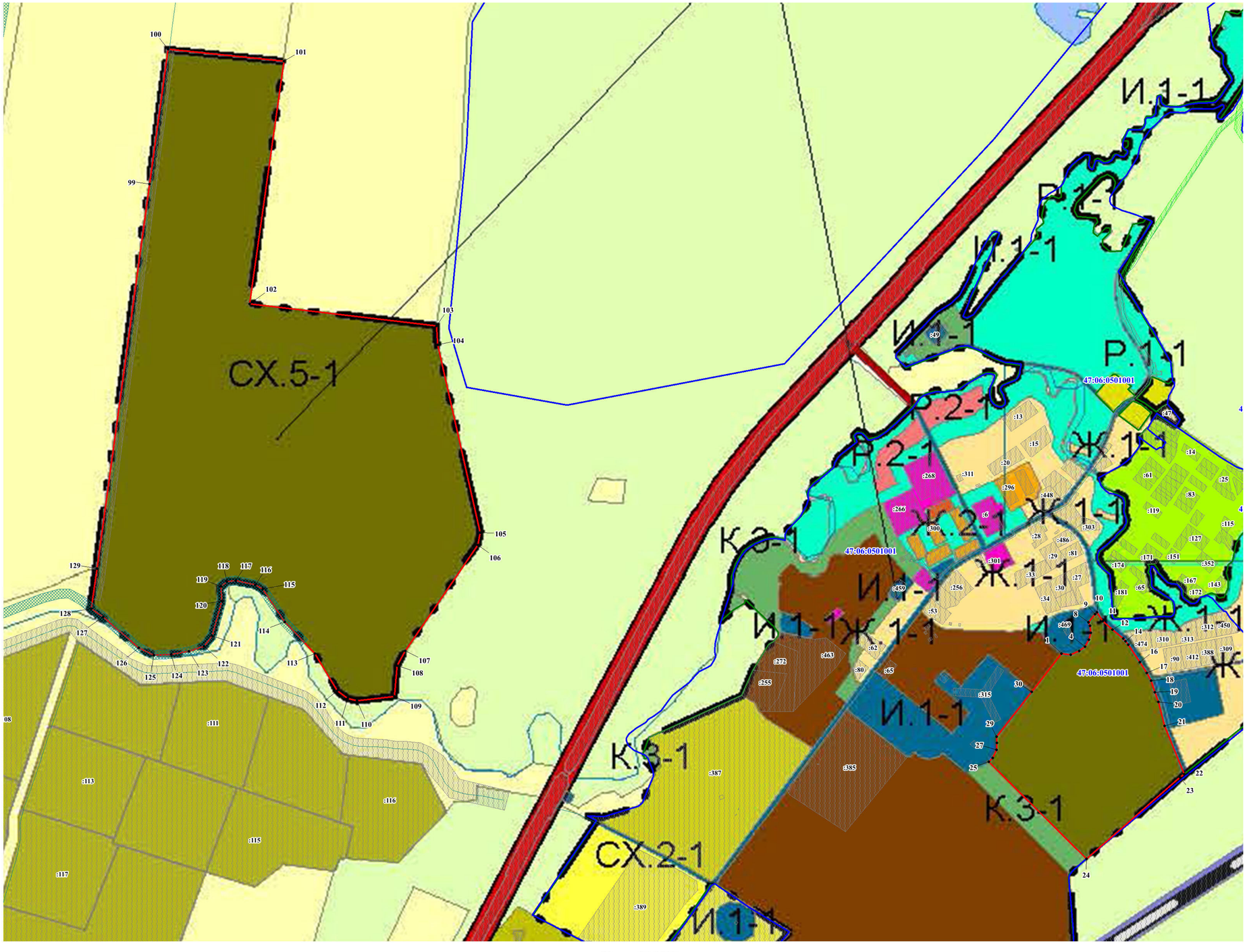

Масштаб 1:5 000

Подпись

Дата "21" января 2021 года

Используемые условные знаки и обозначения:

- граница территориальной зоны;
- 131 - обозначение характерных точек границы территориальной зоны;
- :62 - граница и номер земельного участка, сведения о которой содержатся в ЕГРН;
- 47:06:0102003 - граница и номер кадастрового квартала;
- граница населенного пункта, сведения о которой содержатся в ЕГРН

Лист №

ОПИСАНИЕ МЕСТОПОЛОЖЕНИЯ ГРАНИЦ
Граница территориальной зоны - СХ.5-1 Зона сельскохозяйственного использования
Лодейнопольского городского поселения Лодейнопольского муниципального района Ленинградской области

(наименование)

План границ

Выноска №3

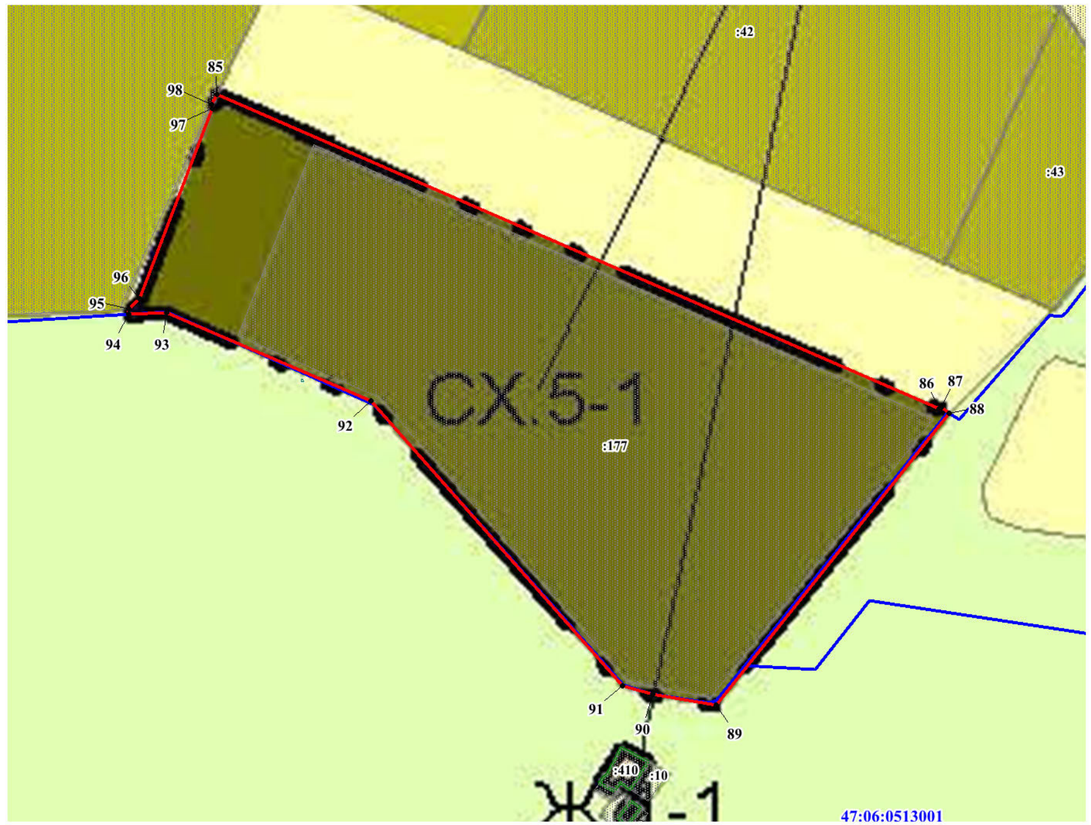

Масштаб 1:5 000

Подпись

Дата "21" января 2021 года

Используемые условные знаки и обозначения:

• 131 — - граница территориальной зоны;
62 — - обозначение характерных точек границы территориальной зоны;
47:06:0102003 — - граница и номер земельного участка, сведения о которой содержатся в ЕГРН;
- граница и номер кадастрового квартала;
- граница населенного пункта, сведения о которой содержатся в ЕГРН

Лист №

ОПИСАНИЕ МЕСТОПОЛОЖЕНИЯ ГРАНИЦ
Граница территориальной зоны - СХ.5-1 Зона сельскохозяйственного использования
Лодейнопольского городского поселения Лодейнопольского муниципального района Ленинградской области

(наименование)

План границ

Выноска №4

Масштаб 1:5 000

Используемые условные знаки и обозначения:

- граница территориальной зоны;
- обозначение характерных точек границы территориальной зоны;
- граница и номер земельного участка, сведения о которой содержатся в ЕГРН;
- граница и номер кадастрового квартала;
- граница населенного пункта, сведения о которой содержатся в ЕГРН

• 131
62
47:06:0102003

Подпись

Дата "21" января 2021 года

ОПИСАНИЕ МЕСТОПОЛОЖЕНИЯ ГРАНИЦ

Граница территориальной зоны Т.1 – Зона объектов железнодорожного транспорта города Лодейное Поле Лодейнопольского муниципального района Ленинградской области

(наименование объекта, местоположение границ которого описано (далее - объект))

Раздел 1

Сведения об объекте

№ п/п	Характеристики объекта	Описание характеристик
1	2	3
1.	Местоположение объекта	187700, Ленинградская область, район Лодейнопольский, город Лодейное Поле
2.	Площадь объекта +/- величина погрешности определения площади (Р +/- Дельта Р)	951659 +/- 341 м²
3.	Иные характеристики объекта	Производственная зона, зона инженерной и транспортной инфраструктур

Раздел 2

Сведения о местоположении границ объекта

1. Система координат -

2. Сведения о характерных точках границ объекта

Обозначение характерных точек границ	Координаты, м		Метод определения координат характерной точки	Средняя квадратическая погрешность положения характерной точки (Mt), м	Описание обозначения точки на местности (при наличии)
	X	Y			
1	2	3	4	5	6
-	-	-	-	-	-

3. Сведения о характерных точках части (частей) границы объекта

Обозначение характерных точек части границы	Координаты, м		Метод определения координат характерной точки	Средняя квадратическая погрешность положения характерной точки (Mt), м	Описание обозначения точки на местности (при наличии)
	X	Y			
1	2	3	4	5	6
-	-	-	-	-	-

Раздел 3

Сведения о местоположении измененных (уточненных) границ объекта

1. Система координат МСК 47 зона 3

2. Сведения о характерных точках границ объекта

Обозначение характерных точек границ	Существующие координаты, м		Измененные (уточненные) координаты, м		Метод определения координат характерной точки	Средняя квадратическая погрешность положения характерной точки (Mt), м	Описание обозначения точки на местности (при наличии)
	X	Y	X	Y			
1	2	3	4	5	6	7	8
1	-	-	525488.06	3226851.06	Геодезический метод	0.1	-
2	-	-	525635.66	3227017.08	Геодезический метод	0.1	-
3	-	-	525639.74	3227021.50	Геодезический метод	0.1	-
4	-	-	525682.37	3227067.61	Геодезический метод	0.1	-
5	-	-	525713.21	3227092.89	Геодезический метод	0.1	-
6	-	-	525703.55	3227101.37	Геодезический метод	0.1	-
7	-	-	525699.26	3227096.71	Геодезический метод	0.1	-
8	-	-	525639.06	3227028.86	Геодезический метод	0.1	-
9	-	-	525630.99	3227018.60	Геодезический метод	0.1	-
10	-	-	525553.79	3226933.00	Геодезический метод	0.1	-
11	-	-	525509.81	3226881.98	Геодезический метод	0.1	-
12	-	-	525493.52	3226863.82	Геодезический метод	0.1	-
13	-	-	525484.21	3226854.52	Геодезический метод	0.1	-
14	-	-	525465.13	3226837.96	Геодезический метод	0.1	-
15	-	-	525448.54	3226825.02	Геодезический метод	0.1	-
16	-	-	525432.72	3226814.77	Геодезический метод	0.1	-
17	-	-	525400.52	3226798.04	Геодезический метод	0.1	-
18	-	-	525392.46	3226794.12	Геодезический метод	0.1	-
19	-	-	525373.14	3226786.33	Геодезический метод	0.1	-
20	-	-	525355.18	3226781.19	Геодезический метод	0.1	-
21	-	-	525335.77	3226777.09	Геодезический метод	0.1	-
22	-	-	525346.62	3226785.25	Геодезический метод	0.1	-

2. Сведения о характерных точках границ объекта							
Обозначение характерных точек границ	**Существующие координаты, м**		**Измененные (уточненные) координаты, м**		**Метод определения координат характерной точки**	**Средняя квадратическая погрешность положения характерной точки (Mt), м**	**Описание обозначения точки на местности (при наличии)**
	X	**Y**	**X**	**Y**			
1	**2**	**3**	**4**	**5**	**6**	**7**	**8**
23	-	-	525372.85	3226802.24	Геодезический метод	0.1	-
24	-	-	525386.09	3226812.21	Геодезический метод	0.1	-
25	-	-	525398.03	3226823.73	Геодезический метод	0.1	-
26	-	-	525463.28	3226895.54	Геодезический метод	0.1	-
27	-	-	525491.75	3226933.99	Геодезический метод	0.1	-
28	-	-	525509.73	3226958.27	Геодезический метод	0.1	-
29	-	-	525510.23	3226958.94	Геодезический метод	0.1	-
30	-	-	525529.83	3226984.10	Геодезический метод	0.1	-
31	-	-	525557.32	3227016.98	Геодезический метод	0.1	-
32	-	-	525575.31	3227041.83	Геодезический метод	0.1	-
33	-	-	525593.30	3227066.66	Геодезический метод	0.1	-
34	-	-	525628.82	3227119.50	Геодезический метод	0.1	-
35	-	-	525633.55	3227124.88	Геодезический метод	0.1	-
36	-	-	525671.25	3227167.69	Геодезический метод	0.1	-
37	-	-	525674.21	3227171.09	Геодезический метод	0.1	-
38	-	-	525723.35	3227229.83	Геодезический метод	0.1	-
39	-	-	525736.76	3227246.43	Геодезический метод	0.1	-
40	-	-	525741.13	3227251.84	Геодезический метод	0.1	-
41	-	-	525748.09	3227262.79	Геодезический метод	0.1	-
42	-	-	525758.60	3227283.45	Геодезический метод	0.1	-
43	-	-	525767.65	3227304.44	Геодезический метод	0.1	-
44	-	-	525872.18	3227547.14	Геодезический метод	0.1	-
45	-	-	525907.53	3227629.19	Геодезический метод	0.1	-
46	-	-	525897.27	3227613.03	Геодезический метод	0.1	-
47	-	-	525894.16	3227610.00	Геодезический метод	0.1	-
48	-	-	525744.04	3227265.06	Геодезический метод	0.1	-

2. Сведения о характерных точках границ объекта							
Обозначение характерных точек границ	**Существующие координаты, м**		**Измененные (уточненные) координаты, м**		**Метод определения координат характерной точки**	**Средняя квадратическая погрешность положения характерной точки (Mt), м**	**Описание обозначения точки на местности (при наличии)**
	X	**Y**	**X**	**Y**			
1	**2**	**3**	**4**	**5**	**6**	**7**	**8**
49	-	-	525717.22	3227230.82	Геодезический метод	0.1	-
50	-	-	525689.38	3227197.50	Геодезический метод	0.1	-
51	-	-	525670.06	3227174.76	Геодезический метод	0.1	-
52	-	-	525665.31	3227169.29	Геодезический метод	0.1	-
53	-	-	525646.54	3227150.52	Геодезический метод	0.1	-
54	-	-	525613.64	3227111.47	Геодезический метод	0.1	-
55	-	-	525587.32	3227069.82	Геодезический метод	0.1	-
56	-	-	525560.87	3227030.75	Геодезический метод	0.1	-
57	-	-	525543.52	3227007.03	Геодезический метод	0.1	-
58	-	-	525488.71	3226938.92	Геодезический метод	0.1	-
59	-	-	525404.57	3226845.75	Геодезический метод	0.1	-
60	-	-	525367.96	3226812.40	Геодезический метод	0.1	-
61	-	-	525327.92	3226788.37	Геодезический метод	0.1	-
62	-	-	525313.85	3226781.01	Геодезический метод	0.1	-
63	-	-	525269.30	3226770.02	Геодезический метод	0.1	-
64	-	-	525173.32	3226762.40	Геодезический метод	0.1	-
65	-	-	525169.05	3226762.06	Геодезический метод	0.1	-
66	-	-	525149.87	3226760.54	Геодезический метод	0.1	-
67	-	-	525116.44	3226758.22	Геодезический метод	0.1	-
68	-	-	525053.84	3226753.31	Геодезический метод	0.1	-
69	-	-	525051.33	3226752.87	Геодезический метод	0.1	-
70	-	-	525022.59	3226751.01	Геодезический метод	0.1	-
71	-	-	524983.49	3226748.52	Геодезический метод	0.1	-
72	-	-	524936.95	3226746.15	Геодезический метод	0.1	-
73	-	-	524905.57	3226748.04	Геодезический метод	0.1	-
74	-	-	524892.19	3226750.73	Геодезический метод	0.1	-

2. Сведения о характерных точках границ объекта							
Обозначение характерных точек границ	**Существующие координаты, м**		**Измененные (уточненные) координаты, м**		**Метод определения координат характерной точки**	**Средняя квадратическая погрешность положения характерной точки (Mt), м**	**Описание обозначения точки на местности (при наличии)**
	X	**Y**	**X**	**Y**			
1	**2**	**3**	**4**	**5**	**6**	**7**	**8**
75	-	-	524877.37	3226754.82	Геодезический метод	0.1	-
76	-	-	524858.63	3226762.18	Геодезический метод	0.1	-
77	-	-	524842.43	3226769.87	Геодезический метод	0.1	-
78	-	-	524830.07	3226777.87	Геодезический метод	0.1	-
79	-	-	524823.30	3226782.40	Геодезический метод	0.1	-
80	-	-	524780.21	3226817.10	Геодезический метод	0.1	-
81	-	-	524694.52	3226882.97	Геодезический метод	0.1	-
82	-	-	524661.07	3226915.10	Геодезический метод	0.1	-
83	-	-	524627.82	3226944.68	Геодезический метод	0.1	-
84	-	-	524621.33	3226952.17	Геодезический метод	0.1	-
85	-	-	524611.73	3226964.93	Геодезический метод	0.1	-
86	-	-	524600.57	3226981.50	Геодезический метод	0.1	-
87	-	-	524570.13	3227032.22	Геодезический метод	0.1	-
88	-	-	524544.78	3227074.68	Геодезический метод	0.1	-
89	-	-	524502.74	3227147.34	Геодезический метод	0.1	-
90	-	-	524495.83	3227160.92	Геодезический метод	0.1	-
91	-	-	524480.70	3227195.31	Геодезический метод	0.1	-
92	-	-	524463.11	3227236.78	Геодезический метод	0.1	-
93	-	-	524435.60	3227422.18	Геодезический метод	0.1	-
94	-	-	524432.05	3227446.09	Геодезический метод	0.1	-
95	-	-	524403.74	3227636.74	Геодезический метод	0.1	-
96	-	-	524407.00	3227914.95	Геодезический метод	0.1	-
97	-	-	524407.54	3227961.32	Геодезический метод	0.1	-
98	-	-	524367.89	3227961.34	Геодезический метод	0.1	-
99	-	-	524364.03	3228008.86	Геодезический метод	0.1	-
100	-	-	524341.65	3228009.13	Геодезический метод	0.1	-

2. Сведения о характерных точках границ объекта							
Обозначение характерных точек границ	**Существующие координаты, м**		**Измененные (уточненные) координаты, м**		**Метод определения координат характерной точки**	**Средняя квадратическая погрешность положения характерной точки (Mt), м**	**Описание обозначения точки на местности (при наличии)**
	X	**Y**	**X**	**Y**			
1	**2**	**3**	**4**	**5**	**6**	**7**	**8**
101	-	-	524337.83	3228068.32	Геодезический метод	0.1	-
102	-	-	524343.30	3228067.98	Геодезический метод	0.1	-
103	-	-	524345.80	3228129.96	Геодезический метод	0.1	-
104	-	-	524347.43	3228250.31	Геодезический метод	0.1	-
105	-	-	524347.65	3228270.77	Геодезический метод	0.1	-
106	-	-	524359.03	3228470.10	Геодезический метод	0.1	-
107	-	-	524367.31	3228581.43	Геодезический метод	0.1	-
108	-	-	524370.06	3228666.85	Геодезический метод	0.1	-
109	-	-	524364.99	3228687.28	Геодезический метод	0.1	-
110	-	-	524372.77	3228817.49	Геодезический метод	0.1	-
111	-	-	524372.62	3228839.76	Геодезический метод	0.1	-
112	-	-	524372.34	3228883.39	Геодезический метод	0.1	-
113	-	-	524378.54	3228902.98	Геодезический метод	0.1	-
114	-	-	524396.08	3228926.63	Геодезический метод	0.1	-
115	-	-	524465.30	3228999.53	Геодезический метод	0.1	-
116	-	-	524529.40	3229055.70	Геодезический метод	0.1	-
117	-	-	524582.33	3229102.28	Геодезический метод	0.1	-
118	-	-	524628.87	3229140.61	Геодезический метод	0.1	-
119	-	-	524668.41	3229173.40	Геодезический метод	0.1	-
120	-	-	524685.43	3229187.62	Геодезический метод	0.1	-
121	-	-	524695.88	3229196.27	Геодезический метод	0.1	-
122	-	-	524697.61	3229197.71	Геодезический метод	0.1	-
123	-	-	524764.73	3229253.13	Геодезический метод	0.1	-
124	-	-	524775.23	3229261.81	Геодезический метод	0.1	-
125	-	-	524806.97	3229288.09	Геодезический метод	0.1	-
126	-	-	524832.36	3229310.19	Геодезический метод	0.1	-

2. Сведения о характерных точках границ объекта							
Обозначение характерных точек границ	**Существующие координаты, м**		**Измененные (уточненные) координаты, м**		**Метод определения координат характерной точки**	**Средняя квадратическая погрешность положения характерной точки (Mt), м**	**Описание обозначения точки на местности (при наличии)**
	X	**Y**	**X**	**Y**			
1	**2**	**3**	**4**	**5**	**6**	**7**	**8**
127	-	-	524841.25	3229318.08	Геодезический метод	0.1	-
128	-	-	524857.77	3229332.30	Геодезический метод	0.1	-
129	-	-	524868.33	3229341.50	Геодезический метод	0.1	-
130	-	-	524873.86	3229346.46	Геодезический метод	0.1	-
131	-	-	524875.28	3229347.70	Геодезический метод	0.1	-
132	-	-	524911.03	3229378.82	Геодезический метод	0.1	-
133	-	-	524960.93	3229440.01	Геодезический метод	0.1	-
134	-	-	524938.01	3229362.06	Геодезический метод	0.1	-
135	-	-	524931.56	3229309.88	Геодезический метод	0.1	-
136	-	-	524933.20	3229277.04	Геодезический метод	0.1	-
137	-	-	524936.94	3229201.95	Геодезический метод	0.1	-
138	-	-	524944.11	3229092.59	Геодезический метод	0.1	-
139	-	-	524953.03	3228984.78	Геодезический метод	0.1	-
140	-	-	524968.68	3228989.13	Геодезический метод	0.1	-
141	-	-	524967.55	3229007.94	Геодезический метод	0.1	-
142	-	-	524964.40	3229060.57	Геодезический метод	0.1	-
143	-	-	524958.99	3229155.80	Геодезический метод	0.1	-
144	-	-	524955.88	3229202.70	Геодезический метод	0.1	-
145	-	-	524953.13	3229248.65	Геодезический метод	0.1	-
146	-	-	524949.77	3229304.48	Геодезический метод	0.1	-
147	-	-	524949.85	3229348.16	Геодезический метод	0.1	-
148	-	-	524955.69	3229394.66	Геодезический метод	0.1	-
149	-	-	524997.61	3229533.73	Геодезический метод	0.1	-
150	-	-	525006.17	3229556.92	Геодезический метод	0.1	-
151	-	-	525088.51	3229784.72	Геодезический метод	0.1	-
152	-	-	525104.39	3229829.59	Геодезический метод	0.1	-

2. Сведения о характерных точках границ объекта							
Обозначение характерных точек границ	**Существующие координаты, м**		**Измененные (уточненные) координаты, м**		**Метод определения координат характерной точки**	**Средняя квадратическая погрешность положения характерной точки (Mt), м**	**Описание обозначения точки на местности (при наличии)**
	X	**Y**	**X**	**Y**			
1	**2**	**3**	**4**	**5**	**6**	**7**	**8**
153	-	-	525139.21	3229936.47	Геодезический метод	0.1	-
154	-	-	525153.70	3229975.55	Геодезический метод	0.1	-
155	-	-	525313.84	3230340.10	Геодезический метод	0.1	-
156	-	-	525308.89	3230342.21	Геодезический метод	0.1	-
157	-	-	525148.09	3229977.60	Геодезический метод	0.1	-
158	-	-	525133.48	3229938.11	Геодезический метод	0.1	-
159	-	-	525098.89	3229831.91	Геодезический метод	0.1	-
160	-	-	525083.52	3229786.41	Геодезический метод	0.1	-
161	-	-	525071.30	3229790.54	Геодезический метод	0.1	-
162	-	-	525070.88	3229789.29	Геодезический метод	0.1	-
163	-	-	525009.38	3229607.14	Геодезический метод	0.1	-
164	-	-	524989.83	3229549.24	Геодезический метод	0.1	-
165	-	-	524970.33	3229491.50	Геодезический метод	0.1	-
166	-	-	524940.11	3229434.85	Геодезический метод	0.1	-
167	-	-	524909.99	3229456.71	Геодезический метод	0.1	-
168	-	-	524897.25	3229457.38	Геодезический метод	0.1	-
169	-	-	524895.34	3229443.72	Геодезический метод	0.1	-
170	-	-	524890.44	3229427.52	Геодезический метод	0.1	-
171	-	-	524883.92	3229388.80	Геодезический метод	0.1	-
172	-	-	524899.28	3229385.78	Геодезический метод	0.1	-
173	-	-	524873.17	3229364.06	Геодезический метод	0.1	-
174	-	-	524869.91	3229361.37	Геодезический метод	0.1	-
175	-	-	524865.88	3229358.01	Геодезический метод	0.1	-
176	-	-	524855.13	3229349.18	Геодезический метод	0.1	-
177	-	-	524850.74	3229345.42	Геодезический метод	0.1	-
178	-	-	524839.16	3229335.79	Геодезический метод	0.1	-

2. Сведения о характерных точках границ объекта							
Обозначение характерных точек границ	**Существующие координаты, м**		**Измененные (уточненные) координаты, м**		**Метод определения координат характерной точки**	**Средняя квадратическая погрешность положения характерной точки (Mt), м**	**Описание обозначения точки на местности (при наличии)**
	X	**Y**	**X**	**Y**			
1	**2**	**3**	**4**	**5**	**6**	**7**	**8**
179	-	-	524829.87	3229328.07	Геодезический метод	0.1	-
180	-	-	524828.14	3229326.62	Геодезический метод	0.1	-
181	-	-	524775.51	3229282.86	Геодезический метод	0.1	-
182	-	-	524710.49	3229228.80	Геодезический метод	0.1	-
183	-	-	524697.29	3229217.82	Геодезический метод	0.1	-
184	-	-	524653.00	3229181.00	Геодезический метод	0.1	-
185	-	-	524680.89	3229223.08	Геодезический метод	0.1	-
186	-	-	524701.04	3229264.53	Геодезический метод	0.1	-
187	-	-	524714.53	3229310.53	Геодезический метод	0.1	-
188	-	-	524720.19	3229354.25	Геодезический метод	0.1	-
189	-	-	524720.21	3229355.01	Геодезический метод	0.1	-
190	-	-	524721.52	3229399.06	Геодезический метод	0.1	-
191	-	-	524728.29	3229472.77	Геодезический метод	0.1	-
192	-	-	524736.08	3229500.40	Геодезический метод	0.1	-
193	-	-	524742.47	3229523.03	Геодезический метод	0.1	-
194	-	-	524768.62	3229615.77	Геодезический метод	0.1	-
195	-	-	524769.45	3229618.69	Геодезический метод	0.1	-
196	-	-	524772.42	3229629.24	Геодезический метод	0.1	-
197	-	-	524798.45	3229721.54	Геодезический метод	0.1	-
198	-	-	524799.71	3229725.52	Геодезический метод	0.1	-
199	-	-	524820.81	3229792.35	Геодезический метод	0.1	-
200	-	-	524836.70	3229825.04	Геодезический метод	0.1	-
201	-	-	524891.48	3229926.89	Геодезический метод	0.1	-
202	-	-	524886.83	3229929.59	Геодезический метод	0.1	-
203	-	-	524877.06	3229911.29	Геодезический метод	0.1	-
204	-	-	524826.42	3229816.51	Геодезический метод	0.1	-

2. Сведения о характерных точках границ объекта							
Обозначение характерных точек границ	**Существующие координаты, м**		**Измененные (уточненные) координаты, м**		**Метод определения координат характерной точки**	**Средняя квадратическая погрешность положения характерной точки (Mt), м**	**Описание обозначения точки на местности (при наличии)**
	X	**Y**	**X**	**Y**			
1	**2**	**3**	**4**	**5**	**6**	**7**	**8**
205	-	-	524815.73	3229796.50	Геодезический метод	0.1	-
206	-	-	524767.73	3229630.54	Геодезический метод	0.1	-
207	-	-	524763.84	3229617.10	Геодезический метод	0.1	-
208	-	-	524748.00	3229562.56	Геодезический метод	0.1	-
209	-	-	524730.33	3229501.27	Геодезический метод	0.1	-
210	-	-	524725.23	3229479.73	Геодезический метод	0.1	-
211	-	-	524719.47	3229438.67	Геодезический метод	0.1	-
212	-	-	524713.99	3229340.96	Геодезический метод	0.1	-
213	-	-	524703.11	3229287.40	Геодезический метод	0.1	-
214	-	-	524695.85	3229266.09	Геодезический метод	0.1	-
215	-	-	524675.46	3229225.43	Геодезический метод	0.1	-
216	-	-	524672.01	3229220.57	Геодезический метод	0.1	-
217	-	-	524656.58	3229198.79	Геодезический метод	0.1	-
218	-	-	524648.71	3229186.13	Геодезический метод	0.1	-
219	-	-	524609.68	3229143.83	Геодезический метод	0.1	-
220	-	-	524575.68	3229111.65	Геодезический метод	0.1	-
221	-	-	524561.12	3229123.52	Геодезический метод	0.1	-
222	-	-	524545.26	3229104.76	Геодезический метод	0.1	-
223	-	-	524528.21	3229070.55	Геодезический метод	0.1	-
224	-	-	524500.25	3229044.23	Геодезический метод	0.1	-
225	-	-	524493.30	3229054.33	Геодезический метод	0.1	-
226	-	-	524509.88	3229067.01	Геодезический метод	0.1	-
227	-	-	524507.71	3229089.65	Геодезический метод	0.1	-
228	-	-	524509.96	3229115.70	Геодезический метод	0.1	-
229	-	-	524524.63	3229213.87	Геодезический метод	0.1	-
230	-	-	524542.91	3229283.01	Геодезический метод	0.1	-

2. Сведения о характерных точках границ объекта							
Обозначение характерных точек границ	**Существующие координаты, м**		**Измененные (уточненные) координаты, м**		**Метод определения координат характерной точки**	**Средняя квадратическая погрешность положения характерной точки (Mt), м**	**Описание обозначения точки на местности (при наличии)**
	X	**Y**	**X**	**Y**			
1	**2**	**3**	**4**	**5**	**6**	**7**	**8**
231	-	-	524553.31	3229304.48	Геодезический метод	0.1	-
232	-	-	524571.39	3229322.36	Геодезический метод	0.1	-
233	-	-	524622.12	3229322.08	Геодезический метод	0.1	-
234	-	-	524636.83	3229332.30	Геодезический метод	0.1	-
235	-	-	524640.23	3229357.71	Геодезический метод	0.1	-
236	-	-	524630.55	3229384.54	Геодезический метод	0.1	-
237	-	-	524638.22	3229448.71	Геодезический метод	0.1	-
238	-	-	524642.38	3229481.41	Геодезический метод	0.1	-
239	-	-	524645.63	3229494.62	Геодезический метод	0.1	-
240	-	-	524644.52	3229494.38	Геодезический метод	0.1	-
241	-	-	524645.52	3229517.15	Геодезический метод	0.1	-
242	-	-	524645.68	3229517.13	Геодезический метод	0.1	-
243	-	-	524645.98	3229521.03	Геодезический метод	0.1	-
244	-	-	524629.49	3229523.05	Геодезический метод	0.1	-
245	-	-	524621.57	3229524.02	Геодезический метод	0.1	-
246	-	-	524585.90	3229528.40	Геодезический метод	0.1	-
247	-	-	524568.06	3229530.58	Геодезический метод	0.1	-
248	-	-	524580.54	3229571.36	Геодезический метод	0.1	-
249	-	-	524646.82	3229657.69	Геодезический метод	0.1	-
250	-	-	524685.22	3229709.10	Геодезический метод	0.1	-
251	-	-	524694.01	3229720.86	Геодезический метод	0.1	-
252	-	-	524760.48	3229834.61	Геодезический метод	0.1	-
253	-	-	524825.75	3229947.16	Геодезический метод	0.1	-
254	-	-	524893.61	3230063.73	Геодезический метод	0.1	-
255	-	-	524905.61	3230087.09	Геодезический метод	0.1	-
256	-	-	524915.10	3230109.00	Геодезический метод	0.1	-

2. Сведения о характерных точках границ объекта							
Обозначение характерных точек границ	**Существующие координаты, м**		**Измененные (уточненные) координаты, м**		**Метод определения координат характерной точки**	**Средняя квадратическая погрешность положения характерной точки (Mt), м**	**Описание обозначения точки на местности (при наличии)**
	X	**Y**	**X**	**Y**			
1	**2**	**3**	**4**	**5**	**6**	**7**	**8**
257	-	-	524915.84	3230111.34	Геодезический метод	0.1	-
258	-	-	524942.27	3230205.66	Геодезический метод	0.1	-
259	-	-	524962.81	3230246.65	Геодезический метод	0.1	-
260	-	-	525005.34	3230318.15	Геодезический метод	0.1	-
261	-	-	525032.88	3230345.64	Геодезический метод	0.1	-
262	-	-	525060.39	3230359.82	Геодезический метод	0.1	-
263	-	-	525087.39	3230369.77	Геодезический метод	0.1	-
264	-	-	525108.66	3230372.47	Геодезический метод	0.1	-
265	-	-	525127.56	3230367.92	Геодезический метод	0.1	-
266	-	-	525142.53	3230359.66	Геодезический метод	0.1	-
267	-	-	525173.42	3230400.23	Геодезический метод	0.1	-
268	-	-	525184.62	3230402.14	Геодезический метод	0.1	-
269	-	-	525214.35	3230403.00	Геодезический метод	0.1	-
270	-	-	525214.48	3230409.96	Геодезический метод	0.1	-
271	-	-	525163.66	3230409.83	Геодезический метод	0.1	-
272	-	-	525136.60	3230409.87	Геодезический метод	0.1	-
273	-	-	525112.93	3230414.99	Геодезический метод	0.1	-
274	-	-	525099.24	3230417.95	Геодезический метод	0.1	-
275	-	-	525085.79	3230420.87	Геодезический метод	0.1	-
276	-	-	525047.49	3230436.95	Геодезический метод	0.1	-
277	-	-	525010.67	3230466.33	Геодезический метод	0.1	-
278	-	-	524992.45	3230492.93	Геодезический метод	0.1	-
279	-	-	524965.75	3230556.52	Геодезический метод	0.1	-
280	-	-	525073.25	3230734.49	Геодезический метод	0.1	-
281	-	-	525062.32	3230741.90	Геодезический метод	0.1	-
282	-	-	525058.53	3230756.03	Геодезический метод	0.1	-

2. Сведения о характерных точках границ объекта							
Обозначение характерных точек границ	**Существующие координаты, м**		**Измененные (уточненные) координаты, м**		**Метод определения координат характерной точки**	**Средняя квадратическая погрешность положения характерной точки (Mt), м**	**Описание обозначения точки на местности (при наличии)**
	X	**Y**	**X**	**Y**			
1	**2**	**3**	**4**	**5**	**6**	**7**	**8**
283	-	-	525063.51	3230764.86	Геодезический метод	0.1	-
284	-	-	525068.53	3230765.74	Геодезический метод	0.1	-
285	-	-	525078.40	3230767.46	Геодезический метод	0.1	-
286	-	-	525089.62	3230762.10	Геодезический метод	0.1	-
287	-	-	525113.82	3230801.65	Геодезический метод	0.1	-
288	-	-	525175.36	3230897.93	Геодезический метод	0.1	-
289	-	-	525128.76	3230924.66	Геодезический метод	0.1	-
290	-	-	525082.30	3230847.80	Геодезический метод	0.1	-
291	-	-	525054.38	3230814.94	Геодезический метод	0.1	-
292	-	-	525035.19	3230806.01	Геодезический метод	0.1	-
293	-	-	525018.16	3230806.00	Геодезический метод	0.1	-
294	-	-	525028.69	3230799.23	Геодезический метод	0.1	-
295	-	-	525050.51	3230784.89	Геодезический метод	0.1	-
296	-	-	525046.43	3230777.95	Геодезический метод	0.1	-
297	-	-	525036.28	3230760.77	Геодезический метод	0.1	-
298	-	-	525034.29	3230757.29	Геодезический метод	0.1	-
299	-	-	525011.58	3230769.29	Геодезический метод	0.1	-
300	-	-	524750.41	3230312.47	Геодезический метод	0.1	-
301	-	-	524598.81	3230046.77	Геодезический метод	0.1	-
302	-	-	524589.47	3230030.42	Геодезический метод	0.1	-
303	-	-	524518.17	3229905.61	Геодезический метод	0.1	-
304	-	-	524497.64	3229869.67	Геодезический метод	0.1	-
305	-	-	524490.18	3229856.61	Геодезический метод	0.1	-
306	-	-	524437.27	3229764.01	Геодезический метод	0.1	-
307	-	-	524424.49	3229741.63	Геодезический метод	0.1	-
308	-	-	524379.46	3229640.87	Геодезический метод	0.1	-

2. Сведения о характерных точках границ объекта							
Обозначение характерных точек границ	**Существующие координаты, м**		**Измененные (уточненные) координаты, м**		**Метод определения координат характерной точки**	**Средняя квадратическая погрешность положения характерной точки (Mt), м**	**Описание обозначения точки на местности (при наличии)**
	X	**Y**	**X**	**Y**			
1	**2**	**3**	**4**	**5**	**6**	**7**	**8**
309	-	-	524366.99	3229644.04	Геодезический метод	0.1	-
310	-	-	524375.45	3229719.30	Геодезический метод	0.1	-
311	-	-	524395.09	3229786.22	Геодезический метод	0.1	-
312	-	-	524401.37	3229807.59	Геодезический метод	0.1	-
313	-	-	524408.99	3229833.56	Геодезический метод	0.1	-
314	-	-	524423.73	3229910.22	Геодезический метод	0.1	-
315	-	-	524449.55	3230042.82	Геодезический метод	0.1	-
316	-	-	524444.44	3230043.95	Геодезический метод	0.1	-
317	-	-	524418.91	3229911.02	Геодезический метод	0.1	-
318	-	-	524403.19	3229834.51	Геодезический метод	0.1	-
319	-	-	524390.62	3229788.55	Геодезический метод	0.1	-
320	-	-	524377.46	3229752.09	Геодезический метод	0.1	-
321	-	-	524365.90	3229704.64	Геодезический метод	0.1	-
322	-	-	524377.02	3229805.79	Геодезический метод	0.1	-
323	-	-	524383.82	3229847.02	Геодезический метод	0.1	-
324	-	-	524391.30	3229911.40	Геодезический метод	0.1	-
325	-	-	524405.63	3230014.13	Геодезический метод	0.1	-
326	-	-	524409.84	3230013.71	Геодезический метод	0.1	-
327	-	-	524416.16	3230036.05	Геодезический метод	0.1	-
328	-	-	524429.36	3230052.93	Геодезический метод	0.1	-
329	-	-	524455.85	3230086.83	Геодезический метод	0.1	-
330	-	-	524484.54	3230095.84	Геодезический метод	0.1	-
331	-	-	524477.13	3230105.98	Геодезический метод	0.1	-
332	-	-	524544.10	3230151.67	Геодезический метод	0.1	-
333	-	-	524553.90	3230159.33	Геодезический метод	0.1	-
334	-	-	524592.42	3230192.65	Геодезический метод	0.1	-

2. Сведения о характерных точках границ объекта							
Обозначение характерных точек границ	**Существующие координаты, м**		**Измененные (уточненные) координаты, м**		**Метод определения координат характерной точки**	**Средняя квадратическая погрешность положения характерной точки (Mt), м**	**Описание обозначения точки на местности (при наличии)**
	X	**Y**	**X**	**Y**			
1	**2**	**3**	**4**	**5**	**6**	**7**	**8**
335	-	-	524616.98	3230226.58	Геодезический метод	0.1	-
336	-	-	524642.61	3230267.19	Геодезический метод	0.1	-
337	-	-	524672.39	3230315.83	Геодезический метод	0.1	-
338	-	-	524685.62	3230338.27	Геодезический метод	0.1	-
339	-	-	524711.90	3230382.87	Геодезический метод	0.1	-
340	-	-	524875.73	3230661.07	Геодезический метод	0.1	-
341	-	-	524870.79	3230663.99	Геодезический метод	0.1	-
342	-	-	524738.21	3230439.25	Геодезический метод	0.1	-
343	-	-	524737.68	3230439.57	Геодезический метод	0.1	-
344	-	-	524707.46	3230388.77	Геодезический метод	0.1	-
345	-	-	524678.74	3230340.05	Геодезический метод	0.1	-
346	-	-	524666.38	3230319.07	Геодезический метод	0.1	-
347	-	-	524652.22	3230295.64	Геодезический метод	0.1	-
348	-	-	524637.03	3230270.72	Геодезический метод	0.1	-
349	-	-	524611.46	3230230.20	Геодезический метод	0.1	-
350	-	-	524609.02	3230231.79	Геодезический метод	0.1	-
351	-	-	524608.41	3230230.93	Геодезический метод	0.1	-
352	-	-	524582.41	3230193.86	Геодезический метод	0.1	-
353	-	-	524552.92	3230167.68	Геодезический метод	0.1	-
354	-	-	524527.79	3230150.87	Геодезический метод	0.1	-
355	-	-	524527.11	3230150.41	Геодезический метод	0.1	-
356	-	-	524478.92	3230113.71	Геодезический метод	0.1	-
357	-	-	524460.03	3230099.28	Геодезический метод	0.1	-
358	-	-	524440.99	3230082.09	Геодезический метод	0.1	-
359	-	-	524425.37	3230064.85	Геодезический метод	0.1	-
360	-	-	524411.52	3230042.47	Геодезический метод	0.1	-

2. Сведения о характерных точках границ объекта							
Обозначение характерных точек границ	**Существующие координаты, м**		**Измененные (уточненные) координаты, м**		**Метод определения координат характерной точки**	**Средняя квадратическая погрешность положения характерной точки (Mt), м**	**Описание обозначения точки на местности (при наличии)**
	X	**Y**	**X**	**Y**			
1	**2**	**3**	**4**	**5**	**6**	**7**	**8**
361	-	-	524402.62	3230017.35	Геодезический метод	0.1	-
362	-	-	524402.33	3230014.46	Геодезический метод	0.1	-
363	-	-	524400.68	3230014.63	Геодезический метод	0.1	-
364	-	-	524407.65	3230076.69	Геодезический метод	0.1	-
365	-	-	524403.43	3230125.05	Геодезический метод	0.1	-
366	-	-	524398.67	3230149.87	Геодезический метод	0.1	-
367	-	-	524397.91	3230153.86	Геодезический метод	0.1	-
368	-	-	524389.89	3230171.79	Геодезический метод	0.1	-
369	-	-	524398.93	3230212.68	Геодезический метод	0.1	-
370	-	-	524390.30	3230214.61	Геодезический метод	0.1	-
371	-	-	524397.11	3230244.38	Геодезический метод	0.1	-
372	-	-	524405.25	3230280.00	Геодезический метод	0.1	-
373	-	-	524413.40	3230278.13	Геодезический метод	0.1	-
374	-	-	524420.73	3230311.39	Геодезический метод	0.1	-
375	-	-	524406.94	3230314.57	Геодезический метод	0.1	-
376	-	-	524385.21	3230220.65	Геодезический метод	0.1	-
377	-	-	524382.48	3230205.65	Геодезический метод	0.1	-
378	-	-	524381.39	3230190.57	Геодезический метод	0.1	-
379	-	-	524370.76	3230214.31	Геодезический метод	0.1	-
380	-	-	524365.00	3230227.15	Геодезический метод	0.1	-
381	-	-	524308.11	3230316.00	Геодезический метод	0.1	-
382	-	-	524282.81	3230356.23	Геодезический метод	0.1	-
383	-	-	524263.92	3230385.73	Геодезический метод	0.1	-
384	-	-	524254.04	3230401.29	Геодезический метод	0.1	-
385	-	-	524216.02	3230460.56	Геодезический метод	0.1	-
386	-	-	524182.84	3230496.11	Геодезический метод	0.1	-

2. Сведения о характерных точках границ объекта							
Обозначение характерных точек границ	**Существующие координаты, м**		**Измененные (уточненные) координаты, м**		**Метод определения координат характерной точки**	**Средняя квадратическая погрешность положения характерной точки (Mt), м**	**Описание обозначения точки на местности (при наличии)**
	X	**Y**	**X**	**Y**			
1	**2**	**3**	**4**	**5**	**6**	**7**	**8**
387	-	-	524139.23	3230530.90	Геодезический метод	0.1	-
388	-	-	524098.63	3230554.48	Геодезический метод	0.1	-
389	-	-	524063.67	3230566.82	Геодезический метод	0.1	-
390	-	-	524011.42	3230577.63	Геодезический метод	0.1	-
391	-	-	523973.86	3230580.16	Геодезический метод	0.1	-
392	-	-	523930.07	3230577.52	Геодезический метод	0.1	-
393	-	-	523888.64	3230568.96	Геодезический метод	0.1	-
394	-	-	523827.96	3230544.72	Геодезический метод	0.1	-
395	-	-	523838.25	3230527.78	Геодезический метод	0.1	-
396	-	-	523897.55	3230550.65	Геодезический метод	0.1	-
397	-	-	523937.33	3230558.19	Геодезический метод	0.1	-
398	-	-	523979.22	3230560.14	Геодезический метод	0.1	-
399	-	-	524037.27	3230551.88	Геодезический метод	0.1	-
400	-	-	524045.96	3230550.64	Геодезический метод	0.1	-
401	-	-	524090.31	3230536.28	Геодезический метод	0.1	-
402	-	-	524128.07	3230514.30	Геодезический метод	0.1	-
403	-	-	524167.94	3230491.78	Геодезический метод	0.1	-
404	-	-	524205.06	3230452.01	Геодезический метод	0.1	-
405	-	-	524231.06	3230412.60	Геодезический метод	0.1	-
406	-	-	524226.06	3230407.34	Геодезический метод	0.1	-
407	-	-	524244.28	3230378.84	Геодезический метод	0.1	-
408	-	-	524242.34	3230376.45	Геодезический метод	0.1	-
409	-	-	524245.94	3230373.73	Геодезический метод	0.1	-
410	-	-	524246.78	3230374.85	Геодезический метод	0.1	-
411	-	-	524294.55	3230299.92	Геодезический метод	0.1	-
412	-	-	524347.45	3230216.94	Геодезический метод	0.1	-

2. Сведения о характерных точках границ объекта							
Обозначение характерных точек границ	**Существующие координаты, м**		**Измененные (уточненные) координаты, м**		**Метод определения координат характерной точки**	**Средняя квадратическая погрешность положения характерной точки (Mt), м**	**Описание обозначения точки на местности (при наличии)**
	X	**Y**	**X**	**Y**			
1	**2**	**3**	**4**	**5**	**6**	**7**	**8**
413	-	-	524366.62	3230176.44	Геодезический метод	0.1	-
414	-	-	524379.32	3230143.93	Геодезический метод	0.1	-
415	-	-	524379.68	3230140.81	Геодезический метод	0.1	-
416	-	-	524390.27	3230052.63	Геодезический метод	0.1	-
417	-	-	524384.26	3229971.46	Геодезический метод	0.1	-
418	-	-	524383.87	3229971.50	Геодезический метод	0.1	-
419	-	-	524375.51	3229907.45	Геодезический метод	0.1	-
420	-	-	524371.65	3229864.96	Геодезический метод	0.1	-
421	-	-	524366.84	3229789.66	Геодезический метод	0.1	-
422	-	-	524360.22	3229769.62	Геодезический метод	0.1	-
423	-	-	524356.58	3229761.77	Геодезический метод	0.1	-
424	-	-	524358.55	3229760.87	Геодезический метод	0.1	-
425	-	-	524356.59	3229755.87	Геодезический метод	0.1	-
426	-	-	524354.33	3229756.89	Геодезический метод	0.1	-
427	-	-	524351.48	3229750.74	Геодезический метод	0.1	-
428	-	-	524353.77	3229749.70	Геодезический метод	0.1	-
429	-	-	524351.55	3229744.72	Геодезический метод	0.1	-
430	-	-	524349.24	3229745.79	Геодезический метод	0.1	-
431	-	-	524345.62	3229737.88	Геодезический метод	0.1	-
432	-	-	524344.80	3229738.21	Геодезический метод	0.1	-
433	-	-	524335.92	3229719.30	Геодезический метод	0.1	-
434	-	-	524318.48	3229692.76	Геодезический метод	0.1	-
435	-	-	524296.05	3229666.65	Геодезический метод	0.1	-
436	-	-	524268.74	3229622.19	Геодезический метод	0.1	-
437	-	-	524272.84	3229635.14	Геодезический метод	0.1	-
438	-	-	524276.11	3229650.42	Геодезический метод	0.1	-

2. Сведения о характерных точках границ объекта							
Обозначение характерных точек границ	**Существующие координаты, м**		**Измененные (уточненные) координаты, м**		**Метод определения координат характерной точки**	**Средняя квадратическая погрешность положения характерной точки (Mt), м**	**Описание обозначения точки на местности (при наличии)**
	X	**Y**	**X**	**Y**			
1	**2**	**3**	**4**	**5**	**6**	**7**	**8**
439	-	-	524279.54	3229672.48	Геодезический метод	0.1	-
440	-	-	524285.23	3229716.15	Геодезический метод	0.1	-
441	-	-	524286.14	3229716.11	Геодезический метод	0.1	-
442	-	-	524293.47	3229797.69	Геодезический метод	0.1	-
443	-	-	524286.23	3229797.27	Геодезический метод	0.1	-
444	-	-	524281.46	3229718.10	Геодезический метод	0.1	-
445	-	-	524279.32	3229705.33	Геодезический метод	0.1	-
446	-	-	524276.53	3229682.74	Геодезический метод	0.1	-
447	-	-	524275.44	3229682.88	Геодезический метод	0.1	-
448	-	-	524270.58	3229651.59	Геодезический метод	0.1	-
449	-	-	524267.37	3229636.53	Геодезический метод	0.1	-
450	-	-	524259.07	3229606.43	Геодезический метод	0.1	-
451	-	-	524245.14	3229583.77	Геодезический метод	0.1	-
452	-	-	524242.87	3229572.61	Геодезический метод	0.1	-
453	-	-	524241.23	3229564.57	Геодезический метод	0.1	-
454	-	-	524235.51	3229536.77	Геодезический метод	0.1	-
455	-	-	524223.32	3229302.84	Геодезический метод	0.1	-
456	-	-	524220.19	3229242.92	Геодезический метод	0.1	-
457	-	-	524207.48	3228998.93	Геодезический метод	0.1	-
458	-	-	524213.01	3228912.15	Геодезический метод	0.1	-
459	-	-	524213.18	3228872.01	Геодезический метод	0.1	-
460	-	-	524213.22	3228861.92	Геодезический метод	0.1	-
461	-	-	524213.28	3228846.65	Геодезический метод	0.1	-
462	-	-	524211.30	3228779.38	Геодезический метод	0.1	-
463	-	-	524206.18	3228522.42	Геодезический метод	0.1	-
464	-	-	524206.17	3228520.34	Геодезический метод	0.1	-

2. Сведения о характерных точках границ объекта							
Обозначение характерных точек границ	**Существующие координаты, м**		**Измененные (уточненные) координаты, м**		**Метод определения координат характерной точки**	**Средняя квадратическая погрешность положения характерной точки (Mt), м**	**Описание обозначения точки на местности (при наличии)**
	X	**Y**	**X**	**Y**			
1	**2**	**3**	**4**	**5**	**6**	**7**	**8**
465	-	-	524199.38	3228415.06	Геодезический метод	0.1	-
466	-	-	524224.25	3228414.71	Геодезический метод	0.1	-
467	-	-	524224.40	3228280.61	Геодезический метод	0.1	-
468	-	-	524224.42	3228253.35	Геодезический метод	0.1	-
469	-	-	524223.65	3228236.75	Геодезический метод	0.1	-
470	-	-	524223.87	3228236.72	Геодезический метод	0.1	-
471	-	-	524223.53	3228234.30	Геодезический метод	0.1	-
472	-	-	524223.01	3228223.02	Геодезический метод	0.1	-
473	-	-	524217.64	3228099.76	Геодезический метод	0.1	-
474	-	-	524248.96	3228100.02	Геодезический метод	0.1	-
475	-	-	524267.64	3227981.59	Геодезический метод	0.1	-
476	-	-	524283.51	3227876.59	Геодезический метод	0.1	-
477	-	-	524284.05	3227874.03	Геодезический метод	0.1	-
478	-	-	524285.85	3227866.93	Геодезический метод	0.1	-
479	-	-	524291.06	3227845.93	Геодезический метод	0.1	-
480	-	-	524311.64	3227792.08	Геодезический метод	0.1	-
481	-	-	524330.80	3227752.45	Геодезический метод	0.1	-
482	-	-	524340.67	3227715.32	Геодезический метод	0.1	-
483	-	-	524350.87	3227677.00	Геодезический метод	0.1	-
484	-	-	524363.25	3227598.23	Геодезический метод	0.1	-
485	-	-	524364.95	3227522.50	Геодезический метод	0.1	-
486	-	-	524431.24	3227143.35	Геодезический метод	0.1	-
487	-	-	524438.02	3227101.17	Геодезический метод	0.1	-
488	-	-	524424.74	3227099.39	Геодезический метод	0.1	-
489	-	-	524444.79	3226878.59	Геодезический метод	0.1	-
490	-	-	524444.46	3226831.15	Геодезический метод	0.1	-

2. Сведения о характерных точках границ объекта							
Обозначение характерных точек границ	**Существующие координаты, м**		**Измененные (уточненные) координаты, м**		**Метод определения координат характерной точки**	**Средняя квадратическая погрешность положения характерной точки (Mt), м**	**Описание обозначения точки на местности (при наличии)**
	X	**Y**	**X**	**Y**			
1	**2**	**3**	**4**	**5**	**6**	**7**	**8**
491	-	-	524435.37	3226776.83	Геодезический метод	0.1	-
492	-	-	524420.72	3226726.02	Геодезический метод	0.1	-
493	-	-	524406.32	3226688.98	Геодезический метод	0.1	-
494	-	-	524389.10	3226653.33	Геодезический метод	0.1	-
495	-	-	524369.46	3226629.13	Геодезический метод	0.1	-
496	-	-	524344.04	3226597.86	Геодезический метод	0.1	-
497	-	-	524335.73	3226587.63	Геодезический метод	0.1	-
498	-	-	524313.21	3226558.44	Геодезический метод	0.1	-
499	-	-	524302.83	3226544.98	Геодезический метод	0.1	-
500	-	-	524296.64	3226528.56	Геодезический метод	0.1	-
501	-	-	524296.04	3226521.08	Геодезический метод	0.1	-
502	-	-	524298.06	3226510.58	Геодезический метод	0.1	-
503	-	-	524294.70	3226506.60	Геодезический метод	0.1	-
504	-	-	524310.67	3226491.10	Геодезический метод	0.1	-
505	-	-	524317.74	3226484.29	Геодезический метод	0.1	-
506	-	-	524332.95	3226481.93	Геодезический метод	0.1	-
507	-	-	524344.33	3226488.73	Геодезический метод	0.1	-
508	-	-	524361.00	3226512.10	Геодезический метод	0.1	-
509	-	-	524390.34	3226553.40	Геодезический метод	0.1	-
510	-	-	524412.40	3226584.46	Геодезический метод	0.1	-
511	-	-	524445.09	3226645.61	Геодезический метод	0.1	-
512	-	-	524467.49	3226704.43	Геодезический метод	0.1	-
513	-	-	524497.59	3226820.92	Геодезический метод	0.1	-
514	-	-	524502.35	3226870.00	Геодезический метод	0.1	-
515	-	-	524504.72	3226978.16	Геодезический метод	0.1	-
516	-	-	524496.59	3227048.47	Геодезический метод	0.1	-

2. Сведения о характерных точках границ объекта							
Обозначение характерных точек границ	**Существующие координаты, м**		**Измененные (уточненные) координаты, м**		**Метод определения координат характерной точки**	**Средняя квадратическая погрешность положения характерной точки (Mt), м**	**Описание обозначения точки на местности (при наличии)**
	X	**Y**	**X**	**Y**			
1	**2**	**3**	**4**	**5**	**6**	**7**	**8**
517	-	-	524488.65	3227064.79	Геодезический метод	0.1	-
518	-	-	524466.09	3227216.64	Геодезический метод	0.1	-
519	-	-	524491.07	3227158.63	Геодезический метод	0.1	-
520	-	-	524498.11	3227144.83	Геодезический метод	0.1	-
521	-	-	524528.88	3227091.56	Геодезический метод	0.1	-
522	-	-	524543.49	3227066.87	Геодезический метод	0.1	-
523	-	-	524557.85	3227023.00	Геодезический метод	0.1	-
524	-	-	524563.60	3226998.66	Геодезический метод	0.1	-
525	-	-	524565.36	3226985.91	Геодезический метод	0.1	-
526	-	-	524568.35	3226951.58	Геодезический метод	0.1	-
527	-	-	524566.13	3226905.20	Геодезический метод	0.1	-
528	-	-	524559.27	3226853.27	Геодезический метод	0.1	-
529	-	-	524537.54	3226613.29	Геодезический метод	0.1	-
530	-	-	524543.41	3226612.77	Геодезический метод	0.1	-
531	-	-	524565.22	3226852.49	Геодезический метод	0.1	-
532	-	-	524572.11	3226904.66	Геодезический метод	0.1	-
533	-	-	524574.21	3226952.34	Геодезический метод	0.1	-
534	-	-	524570.64	3226986.82	Геодезический метод	0.1	-
535	-	-	524568.58	3226999.61	Геодезический метод	0.1	-
536	-	-	524562.57	3227024.52	Геодезический метод	0.1	-
537	-	-	524552.99	3227050.90	Геодезический метод	0.1	-
538	-	-	524594.73	3226980.89	Геодезический метод	0.1	-
539	-	-	524607.43	3226961.90	Геодезический метод	0.1	-
540	-	-	524617.21	3226948.89	Геодезический метод	0.1	-
541	-	-	524624.00	3226941.06	Геодезический метод	0.1	-
542	-	-	524657.41	3226911.33	Геодезический метод	0.1	-

2. Сведения о характерных точках границ объекта							
Обозначение характерных точек границ	**Существующие координаты, м**		**Измененные (уточненные) координаты, м**		**Метод определения координат характерной точки**	**Средняя квадратическая погрешность положения характерной точки (Mt), м**	**Описание обозначения точки на местности (при наличии)**
	X	**Y**	**X**	**Y**			
1	**2**	**3**	**4**	**5**	**6**	**7**	**8**
543	-	-	524691.19	3226879.10	Геодезический метод	0.1	-
544	-	-	524793.13	3226799.95	Геодезический метод	0.1	-
545	-	-	524824.74	3226775.42	Геодезический метод	0.1	-
546	-	-	524829.78	3226771.50	Геодезический метод	0.1	-
547	-	-	524840.09	3226765.45	Геодезический метод	0.1	-
548	-	-	524856.64	3226757.58	Геодезический метод	0.1	-
549	-	-	524875.79	3226750.07	Геодезический метод	0.1	-
550	-	-	524891.03	3226745.87	Геодезический метод	0.1	-
551	-	-	524904.84	3226743.07	Геодезический метод	0.1	-
552	-	-	524936.93	3226741.15	Геодезический метод	0.1	-
553	-	-	525022.83	3226746.20	Геодезический метод	0.1	-
554	-	-	525037.53	3226747.09	Геодезический метод	0.1	-
555	-	-	525049.16	3226747.85	Геодезический метод	0.1	-
556	-	-	525131.02	3226753.44	Геодезический метод	0.1	-
557	-	-	525211.30	3226758.92	Геодезический метод	0.1	-
558	-	-	525338.72	3226771.21	Геодезический метод	0.1	-
559	-	-	525370.39	3226779.43	Геодезический метод	0.1	-
560	-	-	525381.84	3226783.36	Геодезический метод	0.1	-
561	-	-	525407.03	3226794.28	Геодезический метод	0.1	-
562	-	-	525426.18	3226804.55	Геодезический метод	0.1	-
563	-	-	525451.24	3226820.19	Геодезический метод	0.1	-
564	-	-	525472.54	3226837.11	Геодезический метод	0.1	-
1	-	-	525488.06	3226851.06	Геодезический метод	0.1	-
565	-	-	523974.68	3224853.57	Геодезический метод	0.1	-
566	-	-	524030.44	3224917.28	Геодезический метод	0.1	-
567	-	-	524080.35	3224990.98	Геодезический метод	0.1	-

2. Сведения о характерных точках границ объекта							
Обозначение характерных точек границ	**Существующие координаты, м**		**Измененные (уточненные) координаты, м**		**Метод определения координат характерной точки**	**Средняя квадратическая погрешность положения характерной точки (Mt), м**	**Описание обозначения точки на местности (при наличии)**
	X	**Y**	**X**	**Y**			
1	**2**	**3**	**4**	**5**	**6**	**7**	**8**
568	-	-	524123.28	3225081.89	Геодезический метод	0.1	-
569	-	-	524148.47	3225163.86	Геодезический метод	0.1	-
570	-	-	524159.59	3225224.34	Геодезический метод	0.1	-
571	-	-	524166.08	3225299.94	Геодезический метод	0.1	-
572	-	-	524168.66	3225409.53	Геодезический метод	0.1	-
573	-	-	524169.20	3225488.18	Геодезический метод	0.1	-
574	-	-	524198.30	3225550.00	Геодезический метод	0.1	-
575	-	-	524194.94	3225620.65	Геодезический метод	0.1	-
576	-	-	524165.37	3225680.19	Геодезический метод	0.1	-
577	-	-	524152.97	3225891.88	Геодезический метод	0.1	-
578	-	-	524142.89	3225896.86	Геодезический метод	0.1	-
579	-	-	524138.63	3225904.95	Геодезический метод	0.1	-
580	-	-	524138.49	3225908.34	Геодезический метод	0.1	-
581	-	-	524138.12	3225917.27	Геодезический метод	0.1	-
582	-	-	524143.25	3225928.55	Геодезический метод	0.1	-
583	-	-	524151.25	3225932.08	Геодезический метод	0.1	-
584	-	-	524146.61	3226047.28	Геодезический метод	0.1	-
585	-	-	524149.98	3226088.52	Геодезический метод	0.1	-
586	-	-	524150.81	3226098.64	Геодезический метод	0.1	-
587	-	-	524151.68	3226109.15	Геодезический метод	0.1	-
588	-	-	524162.83	3226180.86	Геодезический метод	0.1	-
589	-	-	524182.34	3226239.57	Геодезический метод	0.1	-
590	-	-	524218.97	3226317.71	Геодезический метод	0.1	-
591	-	-	524267.57	3226391.96	Геодезический метод	0.1	-
592	-	-	524287.22	3226421.97	Геодезический метод	0.1	-
593	-	-	524296.45	3226432.75	Геодезический метод	0.1	-

2. Сведения о характерных точках границ объекта							
Обозначение характерных точек границ	**Существующие координаты, м**		**Измененные (уточненные) координаты, м**		**Метод определения координат характерной точки**	**Средняя квадратическая погрешность положения характерной точки (Mt), м**	**Описание обозначения точки на местности (при наличии)**
	X	**Y**	**X**	**Y**			
1	**2**	**3**	**4**	**5**	**6**	**7**	**8**
594	-	-	524324.51	3226465.52	Геодезический метод	0.1	-
595	-	-	524318.01	3226478.78	Геодезический метод	0.1	-
596	-	-	524306.77	3226486.88	Геодезический метод	0.1	-
597	-	-	524289.08	3226499.78	Геодезический метод	0.1	-
598	-	-	524285.42	3226495.63	Геодезический метод	0.1	-
599	-	-	524278.06	3226498.09	Геодезический метод	0.1	-
600	-	-	524267.11	3226497.73	Геодезический метод	0.1	-
601	-	-	524247.26	3226482.51	Геодезический метод	0.1	-
602	-	-	524239.06	3226473.92	Геодезический метод	0.1	-
603	-	-	524204.19	3226437.42	Геодезический метод	0.1	-
604	-	-	524182.21	3226414.42	Геодезический метод	0.1	-
605	-	-	524155.54	3226391.86	Геодезический метод	0.1	-
606	-	-	524068.62	3226298.72	Геодезический метод	0.1	-
607	-	-	524025.21	3226204.89	Геодезический метод	0.1	-
608	-	-	524067.37	3226185.35	Геодезический метод	0.1	-
609	-	-	524109.93	3226164.93	Геодезический метод	0.1	-
610	-	-	524102.58	3226106.80	Геодезический метод	0.1	-
611	-	-	524101.32	3226096.91	Геодезический метод	0.1	-
612	-	-	524098.99	3226078.45	Геодезический метод	0.1	-
613	-	-	524099.10	3226005.82	Геодезический метод	0.1	-
614	-	-	524105.38	3225868.61	Геодезический метод	0.1	-
615	-	-	524106.32	3225851.14	Геодезический метод	0.1	-
616	-	-	524118.24	3225679.09	Геодезический метод	0.1	-
617	-	-	524108.97	3225679.06	Геодезический метод	0.1	-
618	-	-	524111.59	3225644.60	Геодезический метод	0.1	-
619	-	-	524120.76	3225644.69	Геодезический метод	0.1	-

2. Сведения о характерных точках границ объекта

Обозначение характерных точек границ	Существующие координаты, м		Измененные (уточненные) координаты, м		Метод определения координат характерной точки	Средняя квадратическая погрешность положения характерной точки (Mt), м	Описание обозначения точки на местности (при наличии)
	X	Y	X	Y			
1	2	3	4	5	6	7	8
620	-	-	524123.15	3225618.35	Геодезический метод	0.1	-
621	-	-	524126.01	3225548.47	Геодезический метод	0.1	-
622	-	-	524124.92	3225359.31	Геодезический метод	0.1	-
623	-	-	524123.36	3225304.16	Геодезический метод	0.1	-
624	-	-	524117.88	3225232.13	Геодезический метод	0.1	-
625	-	-	524109.37	3225186.59	Геодезический метод	0.1	-
626	-	-	524106.98	3225173.81	Геодезический метод	0.1	-
627	-	-	524082.57	3225095.68	Геодезический метод	0.1	-
628	-	-	524044.39	3225015.22	Геодезический метод	0.1	-
629	-	-	523997.90	3224945.31	Геодезический метод	0.1	-
630	-	-	523945.22	3224884.32	Геодезический метод	0.1	-
631	-	-	523882.78	3224826.71	Геодезический метод	0.1	-
632	-	-	523820.00	3224780.29	Геодезический метод	0.1	-
633	-	-	523684.25	3224695.35	Геодезический метод	0.1	-
634	-	-	523435.91	3224543.24	Геодезический метод	0.1	-
635	-	-	523316.58	3224470.00	Геодезический метод	0.1	-
636	-	-	523329.76	3224448.98	Геодезический метод	0.1	-
637	-	-	523339.00	3224433.68	Геодезический метод	0.1	-
638	-	-	523595.49	3224590.96	Геодезический метод	0.1	-
639	-	-	523843.65	3224744.60	Геодезический метод	0.1	-
640	-	-	523908.97	3224792.83	Геодезический метод	0.1	-
565	-	-	523974.68	3224853.57	Геодезический метод	0.1	-

3. Сведения о характерных точках части (частей) границы объекта

Обозначение характерных точек части границы	Существующие координаты, м		Измененные (уточненные) координаты, м		Метод определения координат характерной точки	Средняя квадратическая погрешность положения характерной точки (Mt), м	Описание обозначения точки на местности (при наличии)
	X	Y	X	Y			
1	2	3	4	5	6	7	8
-	-	-	-	-	-	-	

ОПИСАНИЕ МЕСТОПОЛОЖЕНИЯ ГРАНИЦ
Граница территориальной зоны - Т.1 Зона объектов железнодорожного транспорта
г. Лодейное Поле Лодейнопольского муниципального района Ленинградской области

(наименование)

План границ

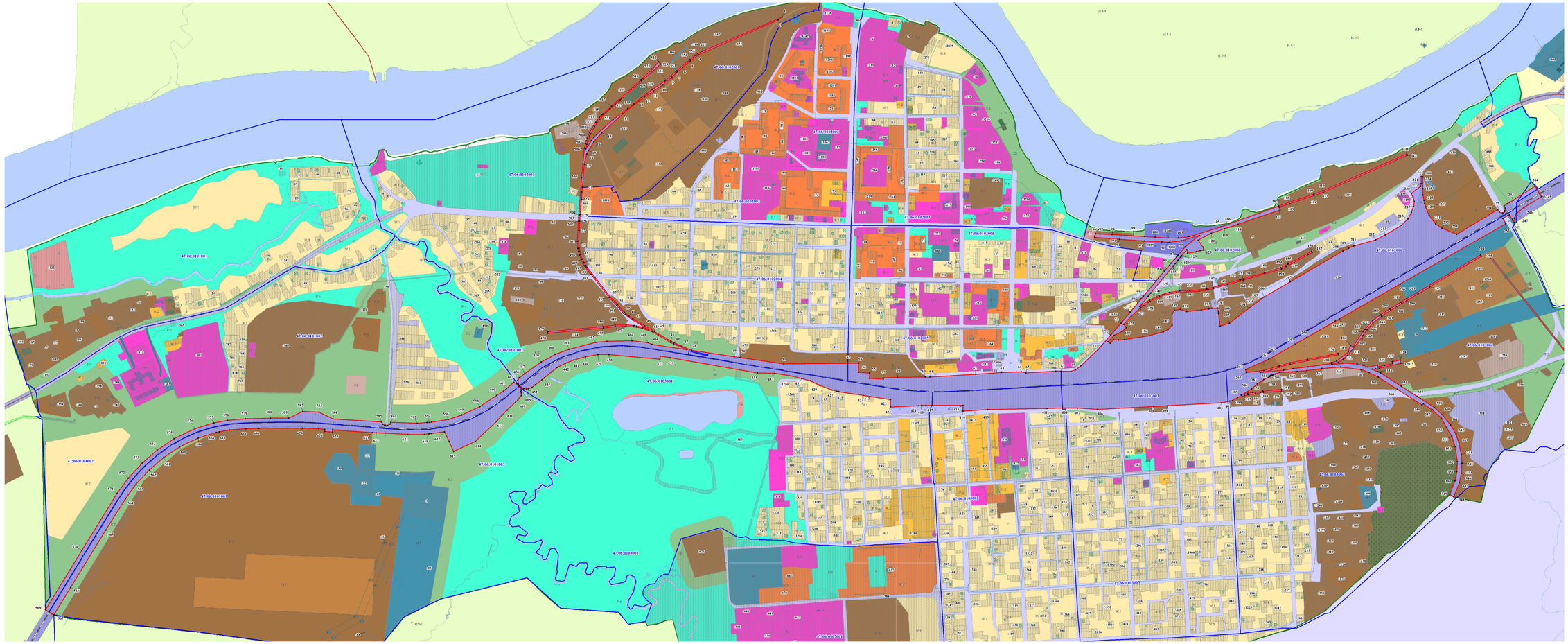

Масштаб 1:5 000

Используемые условные знаки и обозначения:

- граница территориальной зоны;
- 131 — обозначение характерных точек границы территориальной зоны;
- 62 — граница и номер земельного участка, сведения о которой содержатся в ЕГРН;
- 47:06:0102002 — граница и номер кадастрового квартала;
- граница населенного пункта, сведения о которой содержатся в ЕГРН;

Подпись

Дата « 21 » января 2021 года

ОПИСАНИЕ МЕСТОПОЛОЖЕНИЯ ГРАНИЦ

Граница территориальной зоны Т.1-1 – Зона объектов железнодорожного транспорта Лодейнопольского городского поселения Лодейнопольского муниципального района Ленинградской области

(наименование объекта, местоположение границ которого описано (далее - объект))

Раздел 1

Сведения об объекте

№ п/п	Характеристики объекта	Описание характеристик
1	2	3
1.	Местоположение объекта	Ленинградская область, район Лодейнопольский
2.	Площадь объекта +/- величина погрешности определения площади (Р +/- Дельта Р)	2196148 +/- 519 м²
3.	Иные характеристики объекта	Производственная зона, зона инженерной и транспортной инфраструктур

Раздел 2

Сведения о местоположении границ объекта

1. Система координат -

2. Сведения о характерных точках границ объекта

Обозначение характерных точек границ	Координаты, м		Метод определения координат характерной точки	Средняя квадратическая погрешность положения характерной точки (Mt), м	Описание обозначения точки на местности (при наличии)
	X	Y			
1	2	3	4	5	6
-	-	-	-	-	-

3. Сведения о характерных точках части (частей) границы объекта

Обозначение характерных точек части границы	Координаты, м		Метод определения координат характерной точки	Средняя квадратическая погрешность положения характерной точки (Mt), м	Описание обозначения точки на местности (при наличии)
	X	Y			
1	2	3	4	5	6
-	-	-	-	-	-

Раздел 3

Сведения о местоположении измененных (уточненных) границ объекта

1. Система координат МСК 47 зона 3

2. Сведения о характерных точках границ объекта

Обозначение характерных точек границ	Существующие координаты, м		Измененные (уточненные) координаты, м		Метод определения координат характерной точки	Средняя квадратическая погрешность положения характерной точки (Mt), м	Описание обозначения точки на местности (при наличии)
	X	Y	X	Y			
1	2	3	4	5	6	7	8
1	-	-	526169.35	3231046.53	Геодезический метод	0.1	-
2	-	-	526168.25	3231046.29	Геодезический метод	0.1	-
3	-	-	526167.23	3231046.82	Геодезический метод	0.1	-
4	-	-	526166.73	3231047.97	Геодезический метод	0.1	-
5	-	-	526166.90	3231048.75	Геодезический метод	0.1	-
6	-	-	526176.64	3231059.51	Геодезический метод	0.1	-
7	-	-	526177.63	3231059.76	Геодезический метод	0.1	-
8	-	-	526178.69	3231059.30	Геодезический метод	0.1	-
9	-	-	526179.26	3231058.28	Геодезический метод	0.1	-
10	-	-	526179.10	3231057.28	Геодезический метод	0.1	-
1	-	-	526169.35	3231046.53	Геодезический метод	0.1	-
11	-	-	526086.22	3231119.94	Геодезический метод	0.1	-
12	-	-	526085.26	3231119.68	Геодезический метод	0.1	-
13	-	-	526084.16	3231120.16	Геодезический метод	0.1	-
14	-	-	526083.63	3231121.20	Геодезический метод	0.1	-
15	-	-	526083.77	3231122.16	Геодезический метод	0.1	-
16	-	-	526093.51	3231132.92	Геодезический метод	0.1	-
17	-	-	526094.51	3231133.17	Геодезический метод	0.1	-
18	-	-	526095.57	3231132.69	Геодезический метод	0.1	-
19	-	-	526096.12	3231131.83	Геодезический метод	0.1	-
20	-	-	526095.97	3231130.69	Геодезический метод	0.1	-
11	-	-	526086.22	3231119.94	Геодезический метод	0.1	-

2. Сведения о характерных точках границ объекта							
Обозначение характерных точек границ	**Существующие координаты, м**		**Измененные (уточненные) координаты, м**		**Метод определения координат характерной точки**	**Средняя квадратическая погрешность положения характерной точки (Mt), м**	**Описание обозначения точки на местности (при наличии)**
	X	**Y**	**X**	**Y**			
1	**2**	**3**	**4**	**5**	**6**	**7**	**8**
21	-	-	526028.71	3231170.77	Геодезический метод	0.1	-
22	-	-	526027.69	3231170.49	Геодезический метод	0.1	-
23	-	-	526026.67	3231171.03	Геодезический метод	0.1	-
24	-	-	526026.03	3231172.08	Геодезический метод	0.1	-
25	-	-	526026.26	3231172.99	Геодезический метод	0.1	-
26	-	-	526036.01	3231183.76	Геодезический метод	0.1	-
27	-	-	526037.04	3231183.98	Геодезический метод	0.1	-
28	-	-	526038.08	3231183.55	Геодезический метод	0.1	-
29	-	-	526038.64	3231182.60	Геодезический метод	0.1	-
30	-	-	526038.47	3231181.53	Геодезический метод	0.1	-
21	-	-	526028.71	3231170.77	Геодезический метод	0.1	-
31	-	-	525082.30	3230847.80	Геодезический метод	0.1	-
32	-	-	525054.38	3230814.94	Геодезический метод	0.1	-
33	-	-	525035.19	3230806.01	Геодезический метод	0.1	-
34	-	-	525013.76	3230806.70	Геодезический метод	0.1	-
35	-	-	525019.57	3230815.52	Геодезический метод	0.1	-
36	-	-	525104.04	3230948.63	Геодезический метод	0.1	-
37	-	-	525112.63	3230944.22	Геодезический метод	0.1	-
38	-	-	525153.85	3230918.48	Геодезический метод	0.1	-
39	-	-	525163.14	3230910.50	Геодезический метод	0.1	-
40	-	-	525161.12	3230907.29	Геодезический метод	0.1	-
41	-	-	525128.76	3230924.66	Геодезический метод	0.1	-
31	-	-	525082.30	3230847.80	Геодезический метод	0.1	-
42	-	-	525970.00	3231171.38	Геодезический метод	0.1	-
43	-	-	525935.57	3231137.00	Геодезический метод	0.1	-
44	-	-	525906.37	3231162.77	Геодезический метод	0.1	-

2. Сведения о характерных точках границ объекта							
Обозначение характерных точек границ	**Существующие координаты, м**		**Измененные (уточненные) координаты, м**		**Метод определения координат характерной точки**	**Средняя квадратическая погрешность положения характерной точки (Mt), м**	**Описание обозначения точки на местности (при наличии)**
	X	**Y**	**X**	**Y**			
1	**2**	**3**	**4**	**5**	**6**	**7**	**8**
45	-	-	525895.55	3231172.34	Геодезический метод	0.1	-
46	-	-	525919.42	3231194.10	Геодезический метод	0.1	-
47	-	-	525950.15	3231226.80	Геодезический метод	0.1	-
48	-	-	525990.51	3231271.64	Геодезический метод	0.1	-
49	-	-	526032.71	3231318.20	Геодезический метод	0.1	-
50	-	-	526042.22	3231310.56	Геодезический метод	0.1	-
51	-	-	526046.06	3231307.43	Геодезический метод	0.1	-
52	-	-	526022.12	3231269.57	Геодезический метод	0.1	-
53	-	-	526020.97	3231241.59	Геодезический метод	0.1	-
54	-	-	526004.29	3231213.39	Геодезический метод	0.1	-
42	-	-	525970.00	3231171.38	Геодезический метод	0.1	-
55	-	-	525590.21	3231360.29	Геодезический метод	0.1	-
56	-	-	525532.43	3231346.58	Геодезический метод	0.1	-
57	-	-	525475.64	3231323.10	Геодезический метод	0.1	-
58	-	-	525455.99	3231310.70	Геодезический метод	0.1	-
59	-	-	525419.85	3231288.03	Геодезический метод	0.1	-
60	-	-	525371.37	3231242.24	Геодезический метод	0.1	-
61	-	-	525337.60	3231199.62	Геодезический метод	0.1	-
62	-	-	525314.01	3231161.78	Геодезический метод	0.1	-
63	-	-	525203.60	3230975.21	Геодезический метод	0.1	-
64	-	-	525167.20	3230917.01	Геодезический метод	0.1	-
65	-	-	525155.74	3230922.14	Геодезический метод	0.1	-
66	-	-	525114.13	3230946.77	Геодезический метод	0.1	-
67	-	-	525106.89	3230952.81	Геодезический метод	0.1	-
68	-	-	525144.32	3231011.21	Геодезический метод	0.1	-
69	-	-	525219.81	3231157.20	Геодезический метод	0.1	-

2. Сведения о характерных точках границ объекта							
Обозначение характерных точек границ	**Существующие координаты, м**		**Измененные (уточненные) координаты, м**		**Метод определения координат характерной точки**	**Средняя квадратическая погрешность положения характерной точки (Mt), м**	**Описание обозначения точки на местности (при наличии)**
	X	**Y**	**X**	**Y**			
1	**2**	**3**	**4**	**5**	**6**	**7**	**8**
70	-	-	525250.28	3231233.20	Геодезический метод	0.1	-
71	-	-	525278.18	3231324.49	Геодезический метод	0.1	-
72	-	-	525320.35	3231529.63	Геодезический метод	0.1	-
73	-	-	525374.80	3231832.86	Геодезический метод	0.1	-
74	-	-	525386.05	3231837.04	Геодезический метод	0.1	-
75	-	-	525388.82	3231838.07	Геодезический метод	0.1	-
76	-	-	525389.24	3231838.65	Геодезический метод	0.1	-
77	-	-	525397.40	3231850.03	Геодезический метод	0.1	-
78	-	-	525398.45	3231851.49	Геодезический метод	0.1	-
79	-	-	525398.85	3231852.87	Геодезический метод	0.1	-
80	-	-	525402.32	3231864.93	Геодезический метод	0.1	-
81	-	-	525402.36	3231866.98	Геодезический метод	0.1	-
82	-	-	525402.65	3231879.51	Геодезический метод	0.1	-
83	-	-	525402.69	3231881.05	Геодезический метод	0.1	-
84	-	-	525401.35	3231882.69	Геодезический метод	0.1	-
85	-	-	525396.57	3231888.57	Геодезический метод	0.1	-
86	-	-	525394.48	3231891.14	Геодезический метод	0.1	-
87	-	-	525386.10	3231895.43	Геодезический метод	0.1	-
88	-	-	525538.70	3232742.32	Геодезический метод	0.1	-
89	-	-	525554.56	3232830.63	Геодезический метод	0.1	-
90	-	-	525568.23	3232830.64	Геодезический метод	0.1	-
91	-	-	525612.90	3232951.51	Геодезический метод	0.1	-
92	-	-	525640.35	3232945.76	Геодезический метод	0.1	-
93	-	-	525530.30	3232336.66	Геодезический метод	0.1	-
94	-	-	525461.52	3231953.19	Геодезический метод	0.1	-
95	-	-	525445.80	3231934.51	Геодезический метод	0.1	-

2. Сведения о характерных точках границ объекта							
Обозначение характерных точек границ	**Существующие координаты, м**		**Измененные (уточненные) координаты, м**		**Метод определения координат характерной точки**	**Средняя квадратическая погрешность положения характерной точки (Mt), м**	**Описание обозначения точки на местности (при наличии)**
	X	**Y**	**X**	**Y**			
1	**2**	**3**	**4**	**5**	**6**	**7**	**8**
96	-	-	525437.32	3231912.13	Геодезический метод	0.1	-
97	-	-	525427.54	3231859.15	Геодезический метод	0.1	-
98	-	-	525425.01	3231845.46	Геодезический метод	0.1	-
99	-	-	525413.00	3231780.40	Геодезический метод	0.1	-
100	-	-	525414.24	3231740.62	Геодезический метод	0.1	-
101	-	-	525420.30	3231724.41	Геодезический метод	0.1	-
102	-	-	525383.35	3231518.38	Геодезический метод	0.1	-
103	-	-	525361.24	3231406.13	Геодезический метод	0.1	-
104	-	-	525338.08	3231294.18	Геодезический метод	0.1	-
105	-	-	525390.42	3231341.05	Геодезический метод	0.1	-
106	-	-	525397.93	3231345.50	Геодезический метод	0.1	-
107	-	-	525457.68	3231380.89	Геодезический метод	0.1	-
108	-	-	525495.66	3231395.33	Геодезический метод	0.1	-
109	-	-	525514.45	3231402.51	Геодезический метод	0.1	-
110	-	-	525637.89	3231418.30	Геодезический метод	0.1	-
111	-	-	525742.10	3231407.71	Геодезический метод	0.1	-
112	-	-	525840.07	3231370.68	Геодезический метод	0.1	-
113	-	-	525940.97	3231326.09	Геодезический метод	0.1	-
114	-	-	525976.45	3231366.80	Геодезический метод	0.1	-
115	-	-	525977.11	3231367.56	Геодезический метод	0.1	-
116	-	-	525980.53	3231364.54	Геодезический метод	0.1	-
117	-	-	526023.97	3231326.21	Геодезический метод	0.1	-
118	-	-	526025.95	3231324.38	Геодезический метод	0.1	-
119	-	-	525983.19	3231276.82	Геодезический метод	0.1	-
120	-	-	525915.20	3231202.50	Геодезический метод	0.1	-
121	-	-	525888.40	3231178.05	Геодезический метод	0.1	-

2. Сведения о характерных точках границ объекта							
Обозначение характерных точек границ	**Существующие координаты, м**		**Измененные (уточненные) координаты, м**		**Метод определения координат характерной точки**	**Средняя квадратическая погрешность положения характерной точки (Mt), м**	**Описание обозначения точки на местности (при наличии)**
	X	**Y**	**X**	**Y**			
1	**2**	**3**	**4**	**5**	**6**	**7**	**8**
122	-	-	525887.91	3231178.45	Геодезический метод	0.1	-
123	-	-	525845.53	3231216.76	Геодезический метод	0.1	-
124	-	-	525881.78	3231258.18	Геодезический метод	0.1	-
125	-	-	525817.47	3231326.20	Геодезический метод	0.1	-
126	-	-	525764.94	3231349.10	Геодезический метод	0.1	-
127	-	-	525712.36	3231362.80	Геодезический метод	0.1	-
128	-	-	525632.58	3231367.41	Геодезический метод	0.1	-
129	-	-	525652.71	3231372.16	Геодезический метод	0.1	-
130	-	-	525669.37	3231374.13	Геодезический метод	0.1	-
131	-	-	525696.85	3231374.99	Геодезический метод	0.1	-
132	-	-	525752.45	3231359.93	Геодезический метод	0.1	-
133	-	-	525769.58	3231355.08	Геодезический метод	0.1	-
134	-	-	525803.41	3231342.65	Геодезический метод	0.1	-
135	-	-	525819.88	3231335.09	Геодезический метод	0.1	-
136	-	-	525835.60	3231327.17	Геодезический метод	0.1	-
137	-	-	525847.29	3231320.74	Геодезический метод	0.1	-
138	-	-	525877.03	3231301.21	Геодезический метод	0.1	-
139	-	-	525890.78	3231290.72	Геодезический метод	0.1	-
140	-	-	525900.26	3231283.48	Геодезический метод	0.1	-
141	-	-	525912.55	3231272.51	Геодезический метод	0.1	-
142	-	-	525917.00	3231268.55	Геодезический метод	0.1	-
143	-	-	525929.65	3231257.25	Геодезический метод	0.1	-
144	-	-	525933.97	3231253.40	Геодезический метод	0.1	-
145	-	-	525934.15	3231253.58	Геодезический метод	0.1	-
146	-	-	525942.04	3231261.79	Геодезический метод	0.1	-
147	-	-	525942.35	3231262.11	Геодезический метод	0.1	-

2. Сведения о характерных точках границ объекта							
Обозначение характерных точек границ	**Существующие координаты, м**		**Измененные (уточненные) координаты, м**		**Метод определения координат характерной точки**	**Средняя квадратическая погрешность положения характерной точки (Mt), м**	**Описание обозначения точки на местности (при наличии)**
	X	**Y**	**X**	**Y**			
1	**2**	**3**	**4**	**5**	**6**	**7**	**8**
148	-	-	525937.33	3231266.29	Геодезический метод	0.1	-
149	-	-	525895.61	3231301.11	Геодезический метод	0.1	-
150	-	-	525883.86	3231309.40	Геодезический метод	0.1	-
151	-	-	525869.72	3231319.37	Геодезический метод	0.1	-
152	-	-	525862.57	3231323.56	Геодезический метод	0.1	-
153	-	-	525849.39	3231331.28	Геодезический метод	0.1	-
154	-	-	525838.43	3231337.70	Геодезический метод	0.1	-
155	-	-	525814.78	3231348.78	Геодезический метод	0.1	-
156	-	-	525789.52	3231360.60	Геодезический метод	0.1	-
157	-	-	525766.24	3231367.60	Геодезический метод	0.1	-
158	-	-	525741.06	3231374.29	Геодезический метод	0.1	-
159	-	-	525721.66	3231377.48	Геодезический метод	0.1	-
160	-	-	525700.79	3231384.12	Геодезический метод	0.1	-
161	-	-	525667.54	3231384.08	Геодезический метод	0.1	-
162	-	-	525639.51	3231379.97	Геодезический метод	0.1	-
163	-	-	525610.07	3231371.30	Геодезический метод	0.1	-
55	-	-	525590.21	3231360.29	Геодезический метод	0.1	-
164	-	-	525564.71	3232819.98	Геодезический метод	0.1	-
165	-	-	525562.46	3232823.98	Геодезический метод	0.1	-
166	-	-	525558.50	3232821.68	Геодезический метод	0.1	-
167	-	-	525560.75	3232817.67	Геодезический метод	0.1	-
164	-	-	525564.71	3232819.98	Геодезический метод	0.1	-
168	-	-	525546.55	3232717.24	Геодезический метод	0.1	-
169	-	-	525544.43	3232721.34	Геодезический метод	0.1	-
170	-	-	525540.42	3232719.11	Геодезический метод	0.1	-
171	-	-	525542.55	3232715.01	Геодезический метод	0.1	-

2. Сведения о характерных точках границ объекта							
Обозначение характерных точек границ	**Существующие координаты, м**		**Измененные (уточненные) координаты, м**		**Метод определения координат характерной точки**	**Средняя квадратическая погрешность положения характерной точки (Mt), м**	**Описание обозначения точки на местности (при наличии)**
	X	**Y**	**X**	**Y**			
1	**2**	**3**	**4**	**5**	**6**	**7**	**8**
168	-	-	525546.55	3232717.24	Геодезический метод	0.1	-
172	-	-	526635.93	3230597.92	Геодезический метод	0.1	-
173	-	-	526576.34	3230652.77	Геодезический метод	0.1	-
174	-	-	526568.72	3230645.27	Геодезический метод	0.1	-
175	-	-	526321.12	3230863.44	Геодезический метод	0.1	-
176	-	-	526288.02	3230825.96	Геодезический метод	0.1	-
177	-	-	526245.58	3230863.43	Геодезический метод	0.1	-
178	-	-	526262.65	3230894.47	Геодезический метод	0.1	-
179	-	-	526242.54	3230906.04	Геодезический метод	0.1	-
180	-	-	526227.67	3230879.25	Геодезический метод	0.1	-
181	-	-	526171.34	3230928.98	Геодезический метод	0.1	-
182	-	-	526167.75	3230925.22	Геодезический метод	0.1	-
183	-	-	526160.59	3230932.09	Геодезический метод	0.1	-
184	-	-	526163.85	3230935.60	Геодезический метод	0.1	-
185	-	-	526159.18	3230939.71	Геодезический метод	0.1	-
186	-	-	526174.43	3230964.12	Геодезический метод	0.1	-
187	-	-	526245.64	3231059.17	Геодезический метод	0.1	-
188	-	-	526257.28	3231059.77	Геодезический метод	0.1	-
189	-	-	526281.13	3231098.70	Геодезический метод	0.1	-
190	-	-	526420.48	3230975.82	Геодезический метод	0.1	-
191	-	-	526387.38	3230938.34	Геодезический метод	0.1	-
192	-	-	526634.98	3230720.19	Геодезический метод	0.1	-
193	-	-	526628.35	3230712.70	Геодезический метод	0.1	-
194	-	-	526702.81	3230646.76	Геодезический метод	0.1	-
195	-	-	526755.71	3230597.65	Геодезический метод	0.1	-
196	-	-	526810.43	3230540.69	Геодезический метод	0.1	-

2. Сведения о характерных точках границ объекта							
Обозначение характерных точек границ	**Существующие координаты, м**		**Измененные (уточненные) координаты, м**		**Метод определения координат характерной точки**	**Средняя квадратическая погрешность положения характерной точки (Mt), м**	**Описание обозначения точки на местности (при наличии)**
	X	**Y**	**X**	**Y**			
1	**2**	**3**	**4**	**5**	**6**	**7**	**8**
197	-	-	526846.82	3230498.29	Геодезический метод	0.1	-
198	-	-	526893.28	3230536.27	Геодезический метод	0.1	-
199	-	-	526920.95	3230501.32	Геодезический метод	0.1	-
200	-	-	526972.87	3230428.75	Геодезический метод	0.1	-
201	-	-	526985.97	3230407.40	Геодезический метод	0.1	-
202	-	-	526899.28	3230384.67	Геодезический метод	0.1	-
203	-	-	526895.68	3230375.01	Геодезический метод	0.1	-
204	-	-	526899.09	3230369.10	Геодезический метод	0.1	-
205	-	-	526911.22	3230366.34	Геодезический метод	0.1	-
206	-	-	526996.64	3230390.01	Геодезический метод	0.1	-
207	-	-	527022.25	3230348.28	Геодезический метод	0.1	-
208	-	-	527059.35	3230278.21	Геодезический метод	0.1	-
209	-	-	527152.51	3230082.40	Геодезический метод	0.1	-
210	-	-	527089.20	3230052.52	Геодезический метод	0.1	-
211	-	-	527429.41	3229333.25	Геодезический метод	0.1	-
212	-	-	527590.86	3228991.46	Геодезический метод	0.1	-
213	-	-	527590.41	3228970.90	Геодезический метод	0.1	-
214	-	-	527595.61	3228864.84	Геодезический метод	0.1	-
215	-	-	527219.72	3229660.29	Геодезический метод	0.1	-
216	-	-	527043.99	3230031.17	Геодезический метод	0.1	-
217	-	-	526900.18	3230279.72	Геодезический метод	0.1	-
218	-	-	526862.34	3230339.47	Геодезический метод	0.1	-
219	-	-	526865.82	3230349.73	Геодезический метод	0.1	-
220	-	-	526884.35	3230355.81	Геодезический метод	0.1	-
221	-	-	526889.23	3230365.90	Геодезический метод	0.1	-
222	-	-	526885.58	3230371.97	Геодезический метод	0.1	-

2. Сведения о характерных точках границ объекта							
Обозначение характерных точек границ	**Существующие координаты, м**		**Измененные (уточненные) координаты, м**		**Метод определения координат характерной точки**	**Средняя квадратическая погрешность положения характерной точки (Mt), м**	**Описание обозначения точки на местности (при наличии)**
	X	**Y**	**X**	**Y**			
1	**2**	**3**	**4**	**5**	**6**	**7**	**8**
223	-	-	526873.81	3230377.40	Геодезический метод	0.1	-
224	-	-	526844.32	3230369.47	Геодезический метод	0.1	-
225	-	-	526780.66	3230452.79	Геодезический метод	0.1	-
226	-	-	526705.82	3230537.33	Геодезический метод	0.1	-
227	-	-	526586.54	3230670.45	Геодезический метод	0.1	-
228	-	-	526462.29	3230795.60	Геодезический метод	0.1	-
229	-	-	526374.47	3230879.14	Геодезический метод	0.1	-
230	-	-	526223.54	3231014.71	Геодезический метод	0.1	-
231	-	-	526215.96	3231006.57	Геодезический метод	0.1	-
232	-	-	526368.47	3230871.99	Геодезический метод	0.1	-
233	-	-	526454.43	3230787.77	Геодезический метод	0.1	-
234	-	-	526577.86	3230662.11	Геодезический метод	0.1	-
235	-	-	526636.02	3230598.00	Геодезический метод	0.1	-
172	-	-	526635.93	3230597.92	Геодезический метод	0.1	-
236	-	-	504680.60	3211281.35	Геодезический метод	0.1	-
237	-	-	504613.08	3211279.34	Геодезический метод	0.1	-
238	-	-	504476.59	3211188.51	Геодезический метод	0.1	-
239	-	-	504299.74	3211069.78	Геодезический метод	0.1	-
240	-	-	504122.13	3210951.83	Геодезический метод	0.1	-
241	-	-	503945.24	3210833.84	Геодезический метод	0.1	-
242	-	-	503835.52	3210760.50	Геодезический метод	0.1	-
243	-	-	503837.22	3210792.37	Геодезический метод	0.1	-
244	-	-	503200.27	3210361.22	Геодезический метод	0.1	-
245	-	-	503089.48	3210287.69	Геодезический метод	0.1	-
246	-	-	502951.99	3210195.89	Геодезический метод	0.1	-
247	-	-	502723.72	3210044.80	Геодезический метод	0.1	-

2. Сведения о характерных точках границ объекта							
Обозначение характерных точек границ	**Существующие координаты, м**		**Измененные (уточненные) координаты, м**		**Метод определения координат характерной точки**	**Средняя квадратическая погрешность положения характерной точки (Mt), м**	**Описание обозначения точки на местности (при наличии)**
	X	**Y**	**X**	**Y**			
1	**2**	**3**	**4**	**5**	**6**	**7**	**8**
248	-	-	502586.26	3209952.43	Геодезический метод	0.1	-
249	-	-	502463.39	3209871.20	Геодезический метод	0.1	-
250	-	-	502445.13	3209899.79	Геодезический метод	0.1	-
251	-	-	502510.92	3209942.99	Геодезический метод	0.1	-
252	-	-	502514.87	3209936.97	Геодезический метод	0.1	-
253	-	-	502679.43	3210046.08	Геодезический метод	0.1	-
254	-	-	503033.72	3210282.39	Геодезический метод	0.1	-
255	-	-	503211.31	3210400.84	Геодезический метод	0.1	-
256	-	-	503302.61	3210461.82	Геодезический метод	0.1	-
257	-	-	503388.84	3210518.98	Геодезический метод	0.1	-
258	-	-	503565.65	3210636.65	Геодезический метод	0.1	-
259	-	-	503743.06	3210754.98	Геодезический метод	0.1	-
260	-	-	503920.39	3210872.99	Геодезический метод	0.1	-
261	-	-	504097.96	3210991.17	Геодезический метод	0.1	-
262	-	-	504274.76	3211109.60	Геодезический метод	0.1	-
263	-	-	504451.71	3211227.36	Геодезический метод	0.1	-
264	-	-	504587.66	3211318.42	Геодезический метод	0.1	-
265	-	-	504600.29	3211403.37	Геодезический метод	0.1	-
266	-	-	504818.55	3211548.27	Геодезический метод	0.1	-
267	-	-	504875.48	3211644.54	Геодезический метод	0.1	-
268	-	-	504955.42	3211532.11	Геодезический метод	0.1	-
269	-	-	505039.49	3211588.77	Геодезический метод	0.1	-
270	-	-	505164.29	3211671.21	Геодезический метод	0.1	-
271	-	-	505130.78	3211719.68	Геодезический метод	0.1	-
272	-	-	505153.89	3211776.77	Геодезический метод	0.1	-
273	-	-	505194.67	3211797.14	Геодезический метод	0.1	-

2. Сведения о характерных точках границ объекта							
Обозначение характерных точек границ	**Существующие координаты, м**		**Измененные (уточненные) координаты, м**		**Метод определения координат характерной точки**	**Средняя квадратическая погрешность положения характерной точки (Mt), м**	**Описание обозначения точки на местности (при наличии)**
	X	**Y**	**X**	**Y**			
1	**2**	**3**	**4**	**5**	**6**	**7**	**8**
274	-	-	505503.12	3211950.70	Геодезический метод	0.1	-
275	-	-	505513.62	3211958.43	Геодезический метод	0.1	-
276	-	-	505588.74	3212013.61	Геодезический метод	0.1	-
277	-	-	505623.75	3212042.58	Геодезический метод	0.1	-
278	-	-	505649.44	3212019.07	Геодезический метод	0.1	-
279	-	-	505673.06	3211997.57	Геодезический метод	0.1	-
280	-	-	505629.60	3211961.59	Геодезический метод	0.1	-
281	-	-	505552.70	3211888.58	Геодезический метод	0.1	-
282	-	-	505261.60	3211667.71	Геодезический метод	0.1	-
283	-	-	505205.88	3211630.47	Геодезический метод	0.1	-
284	-	-	505204.07	3211629.54	Геодезический метод	0.1	-
285	-	-	505205.06	3211627.73	Геодезический метод	0.1	-
286	-	-	505192.75	3211621.64	Геодезический метод	0.1	-
287	-	-	505078.49	3211545.78	Геодезический метод	0.1	-
288	-	-	504900.07	3211427.05	Геодезический метод	0.1	-
236	-	-	504680.60	3211281.35	Геодезический метод	0.1	-
289	-	-	519911.88	3221853.54	Геодезический метод	0.1	-
290	-	-	519758.32	3221704.70	Геодезический метод	0.1	-
291	-	-	519605.21	3221556.38	Геодезический метод	0.1	-
292	-	-	519593.88	3221567.93	Геодезический метод	0.1	-
293	-	-	519383.86	3221364.48	Геодезический метод	0.1	-
294	-	-	519168.15	3221157.08	Геодезический метод	0.1	-
295	-	-	518876.24	3220876.04	Геодезический метод	0.1	-
296	-	-	518642.66	3220650.78	Геодезический метод	0.1	-
297	-	-	518645.66	3220647.71	Геодезический метод	0.1	-
298	-	-	518600.95	3220604.72	Геодезический метод	0.1	-

2. Сведения о характерных точках границ объекта							
Обозначение характерных точек границ	**Существующие координаты, м**		**Измененные (уточненные) координаты, м**		**Метод определения координат характерной точки**	**Средняя квадратическая погрешность положения характерной точки (Mt), м**	**Описание обозначения точки на местности (при наличии)**
	X	**Y**	**X**	**Y**			
1	**2**	**3**	**4**	**5**	**6**	**7**	**8**
299	-	-	518597.47	3220608.35	Геодезический метод	0.1	-
300	-	-	518421.45	3220438.05	Геодезический метод	0.1	-
301	-	-	518332.19	3220355.55	Геодезический метод	0.1	-
302	-	-	518257.70	3220293.54	Геодезический метод	0.1	-
303	-	-	518264.41	3220285.23	Геодезический метод	0.1	-
304	-	-	518209.79	3220239.07	Геодезический метод	0.1	-
305	-	-	518148.56	3220188.27	Геодезический метод	0.1	-
306	-	-	518133.84	3220196.66	Геодезический метод	0.1	-
307	-	-	518119.91	3220194.54	Геодезический метод	0.1	-
308	-	-	518118.88	3220193.88	Геодезический метод	0.1	-
309	-	-	518107.18	3220186.33	Геодезический метод	0.1	-
310	-	-	518100.36	3220174.14	Геодезический метод	0.1	-
311	-	-	518101.29	3220161.86	Геодезический метод	0.1	-
312	-	-	518013.95	3220089.05	Геодезический метод	0.1	-
313	-	-	517895.11	3219988.97	Геодезический метод	0.1	-
314	-	-	517790.06	3219901.01	Геодезический метод	0.1	-
315	-	-	517561.49	3219709.27	Геодезический метод	0.1	-
316	-	-	517293.35	3219484.32	Геодезический метод	0.1	-
317	-	-	517132.14	3219349.44	Геодезический метод	0.1	-
318	-	-	517069.98	3219296.39	Геодезический метод	0.1	-
319	-	-	517010.95	3219196.28	Геодезический метод	0.1	-
320	-	-	516968.81	3219150.35	Геодезический метод	0.1	-
321	-	-	516924.35	3219094.60	Геодезический метод	0.1	-
322	-	-	516879.53	3219029.43	Геодезический метод	0.1	-
323	-	-	516836.18	3218962.52	Геодезический метод	0.1	-
324	-	-	516792.63	3218895.19	Геодезический метод	0.1	-

2. Сведения о характерных точках границ объекта							
Обозначение характерных точек границ	**Существующие координаты, м**		**Измененные (уточненные) координаты, м**		**Метод определения координат характерной точки**	**Средняя квадратическая погрешность положения характерной точки (Mt), м**	**Описание обозначения точки на местности (при наличии)**
	X	**Y**	**X**	**Y**			
1	**2**	**3**	**4**	**5**	**6**	**7**	**8**
325	-	-	516635.70	3218656.23	Геодезический метод	0.1	-
326	-	-	516593.61	3218623.19	Геодезический метод	0.1	-
327	-	-	516526.81	3218570.76	Геодезический метод	0.1	-
328	-	-	516504.10	3218537.86	Геодезический метод	0.1	-
329	-	-	516519.81	3218498.84	Геодезический метод	0.1	-
330	-	-	516504.40	3218478.46	Геодезический метод	0.1	-
331	-	-	516413.30	3218357.89	Геодезический метод	0.1	-
332	-	-	516394.50	3218336.62	Геодезический метод	0.1	-
333	-	-	516333.93	3218379.31	Геодезический метод	0.1	-
334	-	-	516349.06	3218397.30	Геодезический метод	0.1	-
335	-	-	516391.98	3218460.90	Геодезический метод	0.1	-
336	-	-	516398.58	3218456.55	Геодезический метод	0.1	-
337	-	-	516489.88	3218593.36	Геодезический метод	0.1	-
338	-	-	516534.05	3218688.35	Геодезический метод	0.1	-
339	-	-	516544.54	3218710.92	Геодезический метод	0.1	-
340	-	-	516702.54	3218953.09	Геодезический метод	0.1	-
341	-	-	516746.52	3219020.21	Геодезический метод	0.1	-
342	-	-	516789.86	3219087.32	Геодезический метод	0.1	-
343	-	-	516835.13	3219153.58	Геодезический метод	0.1	-
344	-	-	516881.37	3219211.94	Геодезический метод	0.1	-
345	-	-	516927.69	3219261.74	Геодезический метод	0.1	-
346	-	-	517090.45	3219397.68	Геодезический метод	0.1	-
347	-	-	517250.43	3219532.25	Геодезический метод	0.1	-
348	-	-	517519.03	3219757.20	Геодезический метод	0.1	-
349	-	-	517749.69	3219950.82	Геодезический метод	0.1	-
350	-	-	517854.79	3220038.71	Геодезический метод	0.1	-

2. Сведения о характерных точках границ объекта							
Обозначение характерных точек границ	**Существующие координаты, м**		**Измененные (уточненные) координаты, м**		**Метод определения координат характерной точки**	**Средняя квадратическая погрешность положения характерной точки (Mt), м**	**Описание обозначения точки на местности (при наличии)**
	X	**Y**	**X**	**Y**			
1	**2**	**3**	**4**	**5**	**6**	**7**	**8**
351	-	-	517973.59	3220138.66	Геодезический метод	0.1	-
352	-	-	518064.07	3220214.53	Геодезический метод	0.1	-
353	-	-	518076.13	3220207.42	Геодезический метод	0.1	-
354	-	-	518088.78	3220212.71	Геодезический метод	0.1	-
355	-	-	518100.15	3220220.77	Геодезический метод	0.1	-
356	-	-	518100.62	3220221.11	Геодезический метод	0.1	-
357	-	-	518109.24	3220228.69	Геодезический метод	0.1	-
358	-	-	518110.81	3220238.04	Геодезический метод	0.1	-
359	-	-	518104.16	3220248.35	Геодезический метод	0.1	-
360	-	-	518161.77	3220296.53	Геодезический метод	0.1	-
361	-	-	518216.77	3220342.73	Геодезический метод	0.1	-
362	-	-	518303.90	3220416.20	Геодезический метод	0.1	-
363	-	-	518376.22	3220485.31	Геодезический метод	0.1	-
364	-	-	518544.07	3220646.64	Геодезический метод	0.1	-
365	-	-	518510.72	3220681.36	Геодезический метод	0.1	-
366	-	-	518798.50	3220956.70	Геодезический метод	0.1	-
367	-	-	518908.54	3220995.78	Геодезический метод	0.1	-
368	-	-	519124.18	3221204.22	Геодезический метод	0.1	-
369	-	-	519339.99	3221410.73	Геодезический метод	0.1	-
370	-	-	519550.22	3221614.92	Геодезический метод	0.1	-
371	-	-	519540.53	3221625.02	Геодезический метод	0.1	-
372	-	-	519693.46	3221773.26	Геодезический метод	0.1	-
373	-	-	519847.02	3221922.09	Геодезический метод	0.1	-
374	-	-	520006.69	3222076.96	Геодезический метод	0.1	-
375	-	-	520346.18	3222407.49	Геодезический метод	0.1	-
376	-	-	520386.13	3222445.81	Геодезический метод	0.1	-

2. Сведения о характерных точках границ объекта							
Обозначение характерных точек границ	**Существующие координаты, м**		**Измененные (уточненные) координаты, м**		**Метод определения координат характерной точки**	**Средняя квадратическая погрешность положения характерной точки (Mt), м**	**Описание обозначения точки на местности (при наличии)**
	X	**Y**	**X**	**Y**			
1	**2**	**3**	**4**	**5**	**6**	**7**	**8**
377	-	-	520574.67	3222614.32	Геодезический метод	0.1	-
378	-	-	520577.72	3222611.22	Геодезический метод	0.1	-
379	-	-	520722.05	3222749.67	Геодезический метод	0.1	-
380	-	-	520844.03	3222867.09	Геодезический метод	0.1	-
381	-	-	520895.19	3222919.03	Геодезический метод	0.1	-
382	-	-	520979.40	3223000.20	Геодезический метод	0.1	-
383	-	-	521050.36	3223065.29	Геодезический метод	0.1	-
384	-	-	521119.81	3223121.20	Геодезический метод	0.1	-
385	-	-	521190.13	3223175.73	Геодезический метод	0.1	-
386	-	-	521310.51	3223257.82	Геодезический метод	0.1	-
387	-	-	521447.87	3223341.47	Геодезический метод	0.1	-
388	-	-	521705.38	3223498.43	Геодезический метод	0.1	-
389	-	-	521961.82	3223654.62	Геодезический метод	0.1	-
390	-	-	522218.00	3223810.69	Геодезический метод	0.1	-
391	-	-	522473.99	3223967.06	Геодезический метод	0.1	-
392	-	-	522730.18	3224123.65	Геодезический метод	0.1	-
393	-	-	522986.24	3224280.64	Геодезический метод	0.1	-
394	-	-	523173.57	3224395.36	Геодезический метод	0.1	-
395	-	-	523179.13	3224386.60	Геодезический метод	0.1	-
396	-	-	523297.24	3224459.01	Геодезический метод	0.1	-
397	-	-	523315.66	3224470.26	Геодезический метод	0.1	-
398	-	-	523338.06	3224433.93	Геодезический метод	0.1	-
399	-	-	523202.60	3224350.82	Геодезический метод	0.1	-
400	-	-	523208.59	3224341.61	Геодезический метод	0.1	-
401	-	-	523020.49	3224226.50	Геодезический метод	0.1	-
402	-	-	522764.44	3224069.02	Геодезический метод	0.1	-

2. Сведения о характерных точках границ объекта							
Обозначение характерных точек границ	**Существующие координаты, м**		**Измененные (уточненные) координаты, м**		**Метод определения координат характерной точки**	**Средняя квадратическая погрешность положения характерной точки (Mt), м**	**Описание обозначения точки на местности (при наличии)**
	X	**Y**	**X**	**Y**			
1	**2**	**3**	**4**	**5**	**6**	**7**	**8**
403	-	-	522509.00	3223913.47	Геодезический метод	0.1	-
404	-	-	522444.50	3223873.27	Геодезический метод	0.1	-
405	-	-	522253.06	3223756.21	Геодезический метод	0.1	-
406	-	-	521996.67	3223600.70	Геодезический метод	0.1	-
407	-	-	521740.70	3223444.03	Геодезический метод	0.1	-
408	-	-	521590.13	3223353.01	Геодезический метод	0.1	-
409	-	-	521483.41	3223283.69	Геодезический метод	0.1	-
410	-	-	521350.85	3223206.98	Геодезический метод	0.1	-
411	-	-	521232.20	3223127.61	Геодезический метод	0.1	-
412	-	-	521163.06	3223073.68	Геодезический метод	0.1	-
413	-	-	521094.57	3223013.27	Геодезический метод	0.1	-
414	-	-	521026.44	3222950.89	Геодезический метод	0.1	-
415	-	-	520888.09	3222820.87	Геодезический метод	0.1	-
416	-	-	520808.18	3222743.83	Геодезический метод	0.1	-
417	-	-	520766.26	3222703.49	Геодезический метод	0.1	-
418	-	-	520622.01	3222564.96	Геодезический метод	0.1	-
419	-	-	520477.72	3222429.56	Геодезический метод	0.1	-
420	-	-	520455.07	3222373.79	Геодезический метод	0.1	-
421	-	-	520411.25	3222339.24	Геодезический метод	0.1	-
422	-	-	520064.63	3222001.69	Геодезический метод	0.1	-
289	-	-	519911.88	3221853.54	Геодезический метод	0.1	-
423	-	-	514021.44	3216031.89	Геодезический метод	0.1	-
424	-	-	513790.75	3215911.55	Геодезический метод	0.1	-
425	-	-	513451.30	3215741.28	Геодезический метод	0.1	-
426	-	-	513166.43	3215595.36	Геодезический метод	0.1	-
427	-	-	513134.22	3215539.57	Геодезический метод	0.1	-

2. Сведения о характерных точках границ объекта							
Обозначение характерных точек границ	**Существующие координаты, м**		**Измененные (уточненные) координаты, м**		**Метод определения координат характерной точки**	**Средняя квадратическая погрешность положения характерной точки (Mt), м**	**Описание обозначения точки на местности (при наличии)**
	X	**Y**	**X**	**Y**			
1	**2**	**3**	**4**	**5**	**6**	**7**	**8**
428	-	-	512900.88	3215418.65	Геодезический метод	0.1	-
429	-	-	512748.00	3215339.65	Геодезический метод	0.1	-
430	-	-	512728.43	3215329.66	Геодезический метод	0.1	-
431	-	-	512565.09	3215246.29	Геодезический метод	0.1	-
432	-	-	512376.98	3215147.39	Геодезический метод	0.1	-
433	-	-	512334.67	3215125.81	Геодезический метод	0.1	-
434	-	-	512336.19	3215121.61	Геодезический метод	0.1	-
435	-	-	512328.07	3215118.49	Геодезический метод	0.1	-
436	-	-	512328.92	3215116.30	Геодезический метод	0.1	-
437	-	-	512325.43	3215115.20	Геодезический метод	0.1	-
438	-	-	512323.71	3215119.76	Геодезический метод	0.1	-
439	-	-	512141.90	3215025.42	Геодезический метод	0.1	-
440	-	-	512136.76	3215035.53	Геодезический метод	0.1	-
441	-	-	512125.71	3215055.94	Геодезический метод	0.1	-
442	-	-	512100.24	3215042.50	Геодезический метод	0.1	-
443	-	-	512061.17	3215003.40	Геодезический метод	0.1	-
444	-	-	512014.56	3214945.21	Геодезический метод	0.1	-
445	-	-	512037.33	3214924.35	Геодезический метод	0.1	-
446	-	-	512012.97	3214896.79	Геодезический метод	0.1	-
447	-	-	512036.49	3214875.25	Геодезический метод	0.1	-
448	-	-	512004.95	3214840.33	Геодезический метод	0.1	-
449	-	-	511967.03	3214875.46	Геодезический метод	0.1	-
450	-	-	511946.17	3214852.91	Геодезический метод	0.1	-
451	-	-	511896.24	3214897.36	Геодезический метод	0.1	-
452	-	-	511959.60	3214969.26	Геодезический метод	0.1	-
453	-	-	511793.22	3214882.98	Геодезический метод	0.1	-

2. Сведения о характерных точках границ объекта							
Обозначение характерных точек границ	**Существующие координаты, м**		**Измененные (уточненные) координаты, м**		**Метод определения координат характерной точки**	**Средняя квадратическая погрешность положения характерной точки (Mt), м**	**Описание обозначения точки на местности (при наличии)**
	X	**Y**	**X**	**Y**			
1	**2**	**3**	**4**	**5**	**6**	**7**	**8**
454	-	-	511753.85	3214841.27	Геодезический метод	0.1	-
455	-	-	511663.60	3214794.21	Геодезический метод	0.1	-
456	-	-	511607.32	3214784.66	Геодезический метод	0.1	-
457	-	-	511400.30	3214678.14	Геодезический метод	0.1	-
458	-	-	511368.47	3214623.55	Геодезический метод	0.1	-
459	-	-	511325.95	3214603.91	Геодезический метод	0.1	-
460	-	-	511266.05	3214606.64	Геодезический метод	0.1	-
461	-	-	511055.93	3214495.01	Геодезический метод	0.1	-
462	-	-	510770.91	3214346.56	Геодезический метод	0.1	-
463	-	-	510686.85	3214276.46	Геодезический метод	0.1	-
464	-	-	510423.57	3214139.76	Геодезический метод	0.1	-
465	-	-	510175.26	3214010.20	Геодезический метод	0.1	-
466	-	-	509926.48	3213881.56	Геодезический метод	0.1	-
467	-	-	509913.68	3213907.68	Геодезический метод	0.1	-
468	-	-	509862.34	3213881.00	Геодезический метод	0.1	-
469	-	-	509793.71	3213849.40	Геодезический метод	0.1	-
470	-	-	509723.77	3213822.51	Геодезический метод	0.1	-
471	-	-	509651.47	3213801.60	Геодезический метод	0.1	-
472	-	-	509511.14	3213773.12	Геодезический метод	0.1	-
473	-	-	509429.80	3213764.32	Геодезический метод	0.1	-
474	-	-	509349.07	3213761.68	Геодезический метод	0.1	-
475	-	-	509269.01	3213765.69	Геодезический метод	0.1	-
476	-	-	509189.23	3213774.55	Геодезический метод	0.1	-
477	-	-	509110.29	3213790.58	Геодезический метод	0.1	-
478	-	-	509027.59	3213812.20	Геодезический метод	0.1	-
479	-	-	508832.07	3213873.77	Геодезический метод	0.1	-

2. Сведения о характерных точках границ объекта							
Обозначение характерных точек границ	**Существующие координаты, м**		**Измененные (уточненные) координаты, м**		**Метод определения координат характерной точки**	**Средняя квадратическая погрешность положения характерной точки (Mt), м**	**Описание обозначения точки на местности (при наличии)**
	X	**Y**	**X**	**Y**			
1	**2**	**3**	**4**	**5**	**6**	**7**	**8**
480	-	-	508828.32	3213861.63	Геодезический метод	0.1	-
481	-	-	508733.16	3213891.79	Геодезический метод	0.1	-
482	-	-	508735.99	3213902.55	Геодезический метод	0.1	-
483	-	-	508641.68	3213922.59	Геодезический метод	0.1	-
484	-	-	508560.82	3213927.25	Геодезический метод	0.1	-
485	-	-	508414.61	3213908.67	Геодезический метод	0.1	-
486	-	-	508380.59	3213864.36	Геодезический метод	0.1	-
487	-	-	508330.76	3213845.94	Геодезический метод	0.1	-
488	-	-	508316.80	3213875.37	Геодезический метод	0.1	-
489	-	-	508266.92	3213853.72	Геодезический метод	0.1	-
490	-	-	508028.44	3213738.60	Геодезический метод	0.1	-
491	-	-	507985.71	3213677.81	Геодезический метод	0.1	-
492	-	-	507613.37	3213499.56	Геодезический метод	0.1	-
493	-	-	507562.12	3213514.47	Геодезический метод	0.1	-
494	-	-	507464.67	3213459.47	Геодезический метод	0.1	-
495	-	-	507353.56	3213387.72	Геодезический метод	0.1	-
496	-	-	507244.12	3213309.19	Геодезический метод	0.1	-
497	-	-	507172.51	3213231.99	Геодезический метод	0.1	-
498	-	-	507098.89	3213170.34	Геодезический метод	0.1	-
499	-	-	507037.48	3213119.31	Геодезический метод	0.1	-
500	-	-	506929.37	3213029.90	Геодезический метод	0.1	-
501	-	-	506721.05	3212856.77	Геодезический метод	0.1	-
502	-	-	506631.75	3212798.97	Геодезический метод	0.1	-
503	-	-	506505.62	3212693.83	Геодезический метод	0.1	-
504	-	-	506514.96	3212682.40	Геодезический метод	0.1	-
505	-	-	506196.56	3212416.15	Геодезический метод	0.1	-

2. Сведения о характерных точках границ объекта							
Обозначение характерных точек границ	**Существующие координаты, м**		**Измененные (уточненные) координаты, м**		**Метод определения координат характерной точки**	**Средняя квадратическая погрешность положения характерной точки (Mt), м**	**Описание обозначения точки на местности (при наличии)**
	X	**Y**	**X**	**Y**			
1	**2**	**3**	**4**	**5**	**6**	**7**	**8**
506	-	-	506187.28	3212427.95	Геодезический метод	0.1	-
507	-	-	505978.54	3212253.70	Геодезический метод	0.1	-
508	-	-	505812.26	3212120.16	Геодезический метод	0.1	-
509	-	-	505818.58	3212110.90	Геодезический метод	0.1	-
510	-	-	505718.52	3212035.20	Геодезический метод	0.1	-
511	-	-	505678.58	3212002.13	Геодезический метод	0.1	-
512	-	-	505628.13	3212046.21	Геодезический метод	0.1	-
513	-	-	505666.65	3212078.08	Геодезический метод	0.1	-
514	-	-	505778.06	3212162.91	Геодезический метод	0.1	-
515	-	-	505784.22	3212154.69	Геодезический метод	0.1	-
516	-	-	505952.47	3212287.97	Геодезический метод	0.1	-
517	-	-	506161.52	3212462.05	Геодезический метод	0.1	-
518	-	-	506402.91	3212663.28	Геодезический метод	0.1	-
519	-	-	506395.15	3212671.99	Геодезический метод	0.1	-
520	-	-	506449.74	3212718.06	Геодезический метод	0.1	-
521	-	-	506457.50	3212709.36	Геодезический метод	0.1	-
522	-	-	506605.21	3212832.59	Геодезический метод	0.1	-
523	-	-	506687.12	3212900.50	Геодезический метод	0.1	-
524	-	-	506898.64	3213075.68	Геодезический метод	0.1	-
525	-	-	507067.63	3213217.13	Геодезический метод	0.1	-
526	-	-	507218.91	3213342.77	Геодезический метод	0.1	-
527	-	-	507329.33	3213422.83	Геодезический метод	0.1	-
528	-	-	507442.88	3213496.43	Геодезический метод	0.1	-
529	-	-	507576.45	3213568.37	Геодезический метод	0.1	-
530	-	-	508008.26	3213776.40	Геодезический метод	0.1	-
531	-	-	508249.11	3213891.63	Геодезический метод	0.1	-

2. Сведения о характерных точках границ объекта							
Обозначение характерных точек границ	**Существующие координаты, м**		**Измененные (уточненные) координаты, м**		**Метод определения координат характерной точки**	**Средняя квадратическая погрешность положения характерной точки (Mt), м**	**Описание обозначения точки на местности (при наличии)**
	X	**Y**	**X**	**Y**			
1	**2**	**3**	**4**	**5**	**6**	**7**	**8**
532	-	-	508284.07	3213943.99	Геодезический метод	0.1	-
533	-	-	508394.34	3213980.91	Геодезический метод	0.1	-
534	-	-	508403.37	3213950.22	Геодезический метод	0.1	-
535	-	-	508528.71	3213968.29	Геодезический метод	0.1	-
536	-	-	508528.84	3213978.95	Геодезический метод	0.1	-
537	-	-	508645.05	3213975.02	Геодезический метод	0.1	-
538	-	-	508643.91	3213965.07	Геодезический метод	0.1	-
539	-	-	508748.54	3213944.43	Геодезический метод	0.1	-
540	-	-	508754.13	3213963.85	Геодезический метод	0.1	-
541	-	-	508849.72	3213934.33	Геодезический метод	0.1	-
542	-	-	508843.71	3213915.18	Геодезический метод	0.1	-
543	-	-	509039.40	3213853.19	Геодезический метод	0.1	-
544	-	-	509115.21	3213832.96	Геодезический метод	0.1	-
545	-	-	509194.36	3213817.21	Геодезический метод	0.1	-
546	-	-	509273.60	3213807.39	Геодезический метод	0.1	-
547	-	-	509353.53	3213803.66	Геодезический метод	0.1	-
548	-	-	509430.80	3213806.77	Геодезический метод	0.1	-
549	-	-	509510.55	3213815.08	Геодезический метод	0.1	-
550	-	-	509636.18	3213840.84	Геодезический метод	0.1	-
551	-	-	509709.11	3213862.36	Геодезический метод	0.1	-
552	-	-	509778.65	3213889.23	Геодезический метод	0.1	-
553	-	-	509846.47	3213920.76	Геодезический метод	0.1	-
554	-	-	509894.61	3213946.61	Геодезический метод	0.1	-
555	-	-	509886.03	3213963.13	Геодезический метод	0.1	-
556	-	-	510134.05	3214091.79	Геодезический метод	0.1	-
557	-	-	510382.48	3214220.65	Геодезический метод	0.1	-

2. Сведения о характерных точках границ объекта							
Обозначение характерных точек границ	**Существующие координаты, м**		**Измененные (уточненные) координаты, м**		**Метод определения координат характерной точки**	**Средняя квадратическая погрешность положения характерной точки (Mt), м**	**Описание обозначения точки на местности (при наличии)**
	X	**Y**	**X**	**Y**			
1	**2**	**3**	**4**	**5**	**6**	**7**	**8**
558	-	-	510646.55	3214357.49	Геодезический метод	0.1	-
559	-	-	510747.96	3214394.52	Геодезический метод	0.1	-
560	-	-	511032.61	3214541.55	Геодезический метод	0.1	-
561	-	-	511041.89	3214754.14	Геодезический метод	0.1	-
562	-	-	511200.40	3214836.66	Геодезический метод	0.1	-
563	-	-	511406.56	3214943.00	Геодезический метод	0.1	-
564	-	-	511576.05	3214845.10	Геодезический метод	0.1	-
565	-	-	511676.79	3214898.49	Геодезический метод	0.1	-
566	-	-	511722.09	3214902.98	Геодезический метод	0.1	-
567	-	-	511769.80	3214927.55	Геодезический метод	0.1	-
568	-	-	512058.13	3215078.39	Геодезический метод	0.1	-
569	-	-	512090.79	3215119.43	Геодезический метод	0.1	-
570	-	-	512207.44	3215179.63	Геодезический метод	0.1	-
571	-	-	512327.39	3215241.52	Геодезический метод	0.1	-
572	-	-	512516.13	3215339.21	Геодезический метод	0.1	-
573	-	-	512701.16	3215435.52	Геодезический метод	0.1	-
574	-	-	512851.20	3215512.98	Геодезический метод	0.1	-
575	-	-	513084.83	3215634.05	Геодезический метод	0.1	-
576	-	-	513145.22	3215635.54	Геодезический метод	0.1	-
577	-	-	513430.15	3215781.15	Геодезический метод	0.1	-
578	-	-	513715.43	3215926.27	Геодезический метод	0.1	-
579	-	-	513811.11	3215975.53	Геодезический метод	0.1	-
580	-	-	513999.02	3216073.31	Геодезический метод	0.1	-
581	-	-	514284.42	3216220.18	Геодезический метод	0.1	-
582	-	-	514517.54	3216340.85	Геодезический метод	0.1	-
583	-	-	514810.17	3216490.48	Геодезический метод	0.1	-

2. Сведения о характерных точках границ объекта							
Обозначение характерных точек границ	**Существующие координаты, м**		**Измененные (уточненные) координаты, м**		**Метод определения координат характерной точки**	**Средняя квадратическая погрешность положения характерной точки (Mt), м**	**Описание обозначения точки на местности (при наличии)**
	X	**Y**	**X**	**Y**			
1	**2**	**3**	**4**	**5**	**6**	**7**	**8**
584	-	-	514925.49	3216551.07	Геодезический метод	0.1	-
585	-	-	514981.79	3216583.29	Геодезический метод	0.1	-
586	-	-	514966.99	3216609.89	Геодезический метод	0.1	-
587	-	-	515063.18	3216671.35	Геодезический метод	0.1	-
588	-	-	515160.56	3216744.62	Геодезический метод	0.1	-
589	-	-	515239.39	3216771.96	Геодезический метод	0.1	-
590	-	-	515296.11	3216826.64	Геодезический метод	0.1	-
591	-	-	515351.13	3216884.74	Геодезический метод	0.1	-
592	-	-	515407.30	3216950.47	Геодезический метод	0.1	-
593	-	-	515440.91	3216992.57	Геодезический метод	0.1	-
594	-	-	515474.68	3217038.39	Геодезический метод	0.1	-
595	-	-	515527.80	3217118.66	Геодезический метод	0.1	-
596	-	-	515642.61	3217294.87	Геодезический метод	0.1	-
597	-	-	515761.53	3217476.52	Геодезический метод	0.1	-
598	-	-	515877.66	3217655.51	Геодезический метод	0.1	-
599	-	-	515997.60	3217838.34	Геодезический метод	0.1	-
600	-	-	516084.84	3217972.31	Геодезический метод	0.1	-
601	-	-	516171.76	3218106.44	Геодезический метод	0.1	-
602	-	-	516261.21	3218245.33	Геодезический метод	0.1	-
603	-	-	516209.37	3218278.58	Геодезический метод	0.1	-
604	-	-	516265.80	3218365.79	Геодезический метод	0.1	-
605	-	-	516301.95	3218341.32	Геодезический метод	0.1	-
606	-	-	516330.62	3218375.39	Геодезический метод	0.1	-
607	-	-	516391.15	3218332.85	Геодезический метод	0.1	-
608	-	-	516360.73	3218298.47	Геодезический метод	0.1	-
609	-	-	516336.99	3218284.94	Геодезический метод	0.1	-

2. Сведения о характерных точках границ объекта

Обозначение характерных точек границ	Существующие координаты, м		Измененные (уточненные) координаты, м		Метод определения координат характерной точки	Средняя квадратическая погрешность положения характерной точки (Mt), м	Описание обозначения точки на местности (при наличии)
	X	Y	X	Y			
1	2	3	4	5	6	7	8
610	-	-	516297.32	3218221.62	Геодезический метод	0.1	-
611	-	-	516207.91	3218082.79	Геодезический метод	0.1	-
612	-	-	516120.68	3217948.82	Геодезический метод	0.1	-
613	-	-	516033.17	3217815.22	Геодезический метод	0.1	-
614	-	-	515913.81	3217632.09	Геодезический метод	0.1	-
615	-	-	515797.00	3217453.61	Геодезический метод	0.1	-
616	-	-	515678.42	3217271.68	Геодезический метод	0.1	-
617	-	-	515562.74	3217094.76	Геодезический метод	0.1	-
618	-	-	515445.04	3216917.54	Геодезический метод	0.1	-
619	-	-	515386.60	3216850.50	Геодезический метод	0.1	-
620	-	-	515331.79	3216792.82	Геодезический метод	0.1	-
621	-	-	515270.96	3216735.00	Геодезический метод	0.1	-
622	-	-	515209.21	3216681.64	Геодезический метод	0.1	-
623	-	-	515145.68	3216631.88	Геодезический метод	0.1	-
624	-	-	515076.97	3216584.06	Геодезический метод	0.1	-
625	-	-	515006.64	3216540.47	Геодезический метод	0.1	-
626	-	-	514950.06	3216508.34	Геодезический метод	0.1	-
627	-	-	514834.41	3216448.30	Геодезический метод	0.1	-
628	-	-	514532.18	3216293.12	Геодезический метод	0.1	-
423	-	-	514021.44	3216031.89	Геодезический метод	0.1	-

3. Сведения о характерных точках части (частей) границы объекта

Обозначение характерных точек части границы	Существующие координаты, м		Измененные (уточненные) координаты, м		Метод определения координат характерной точки	Средняя квадратическая погрешность положения характерной точки (Mt), м	Описание обозначения точки на местности (при наличии)
	X	Y	X	Y			
1	2	3	4	5	6	7	8
-	-	-	-	-	-	-	

Лист №

ОПИСАНИЕ МЕСТОПОЛОЖЕНИЯ ГРАНИЦ
Граница территориальной зоны - Т.1-1 Зона объектов железнодорожного транспорта
Лодейнопольского городского поселения Лодейнопольского муниципального района Ленинградской области

(наименование)

План границ

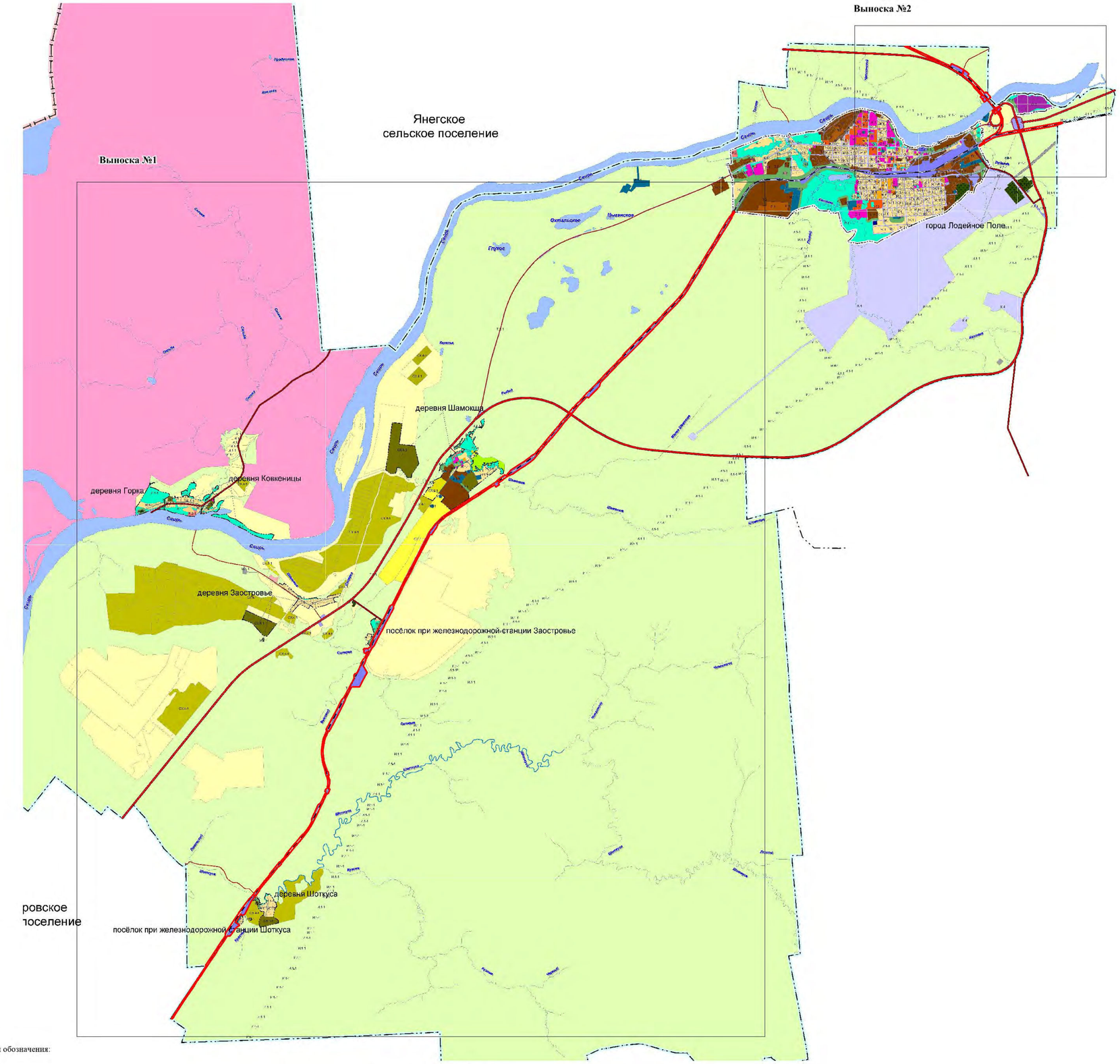

Используемые условные знаки и обозначения:

- граница территориальной зоны;

Масштаб 1:60 000

Подпись

Дата "21" января 2021 года

Лист №

ОПИСАНИЕ МЕСТОПОЛОЖЕНИЯ ГРАНИЦ
Граница территориальной зоны - Т.1-1 Зона объектов железнодорожного транспорта
Лодейнопольского городского поселения Лодейнопольского муниципального района Ленинградской области

(наименование)

План границ

Выноска №1

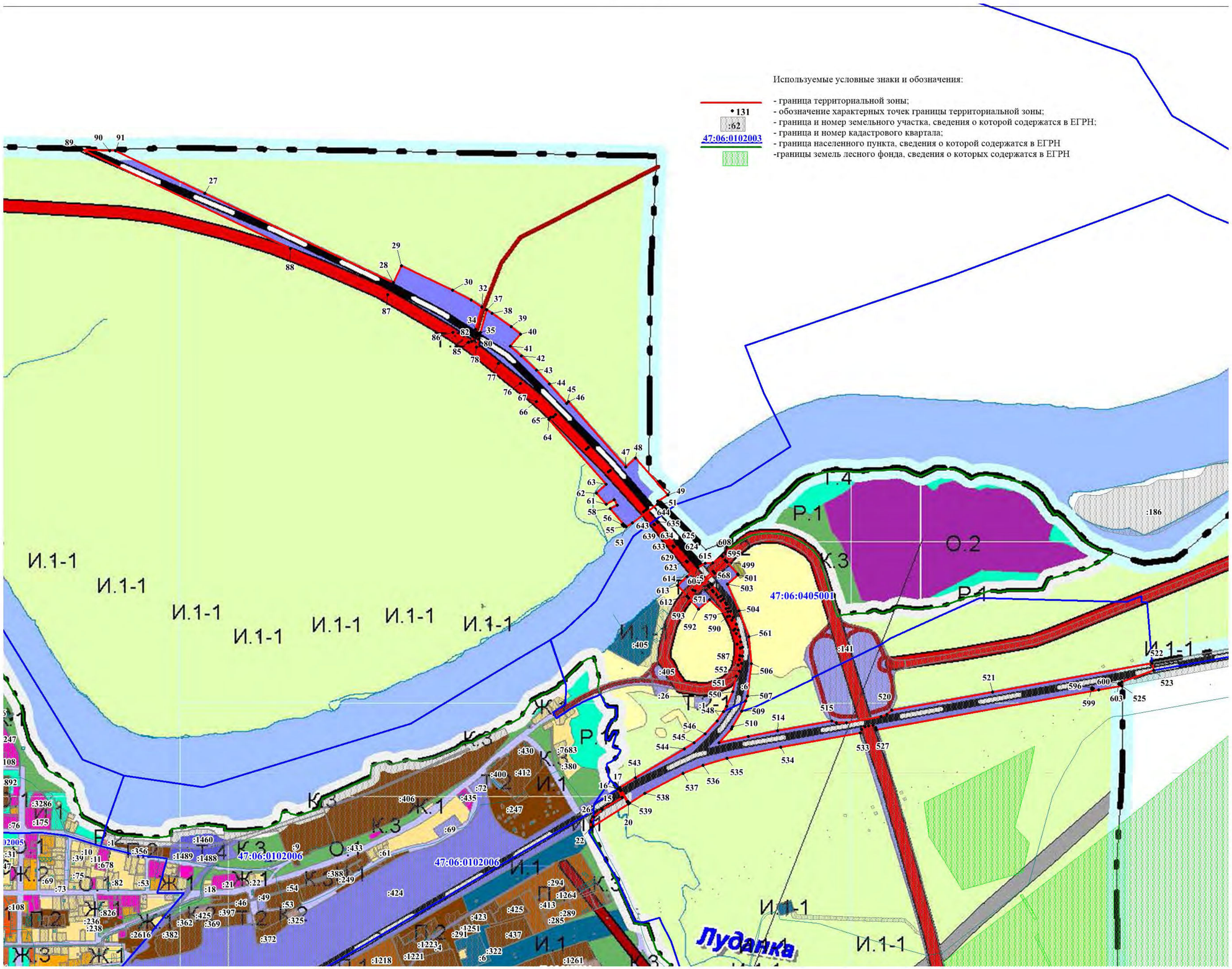

Масштаб 1:10 000

Подпись

Дата "21" января 2021 года

Лист №

ОПИСАНИЕ МЕСТОПОЛОЖЕНИЯ ГРАНИЦ
Границы территориальной зоны – Т.1-1 Зона объектов железнодорожного транспорта
Лодейнопольского городского поселения Лодейнопольского муниципального района Ленинградской области

(наименование)

План границ

Выноска №2

Используемые условные знаки и обозначения:

- +1.11 - границы территориальной зоны;
- 46 - обозначение характерных точек границы территориальной зоны;
- 47:06:0513001 - границы земельного участка, сведения о котором содержатся в ЕГРН;
- - границы в иному недвижимого имущества;
- - границы населенного пункта, сведения о которой содержатся в ЕГРН
- - границы земель лесного фонда, сведения о которых содержатся в ЕГРН

Подпись Дата " 21 " января 2021 года

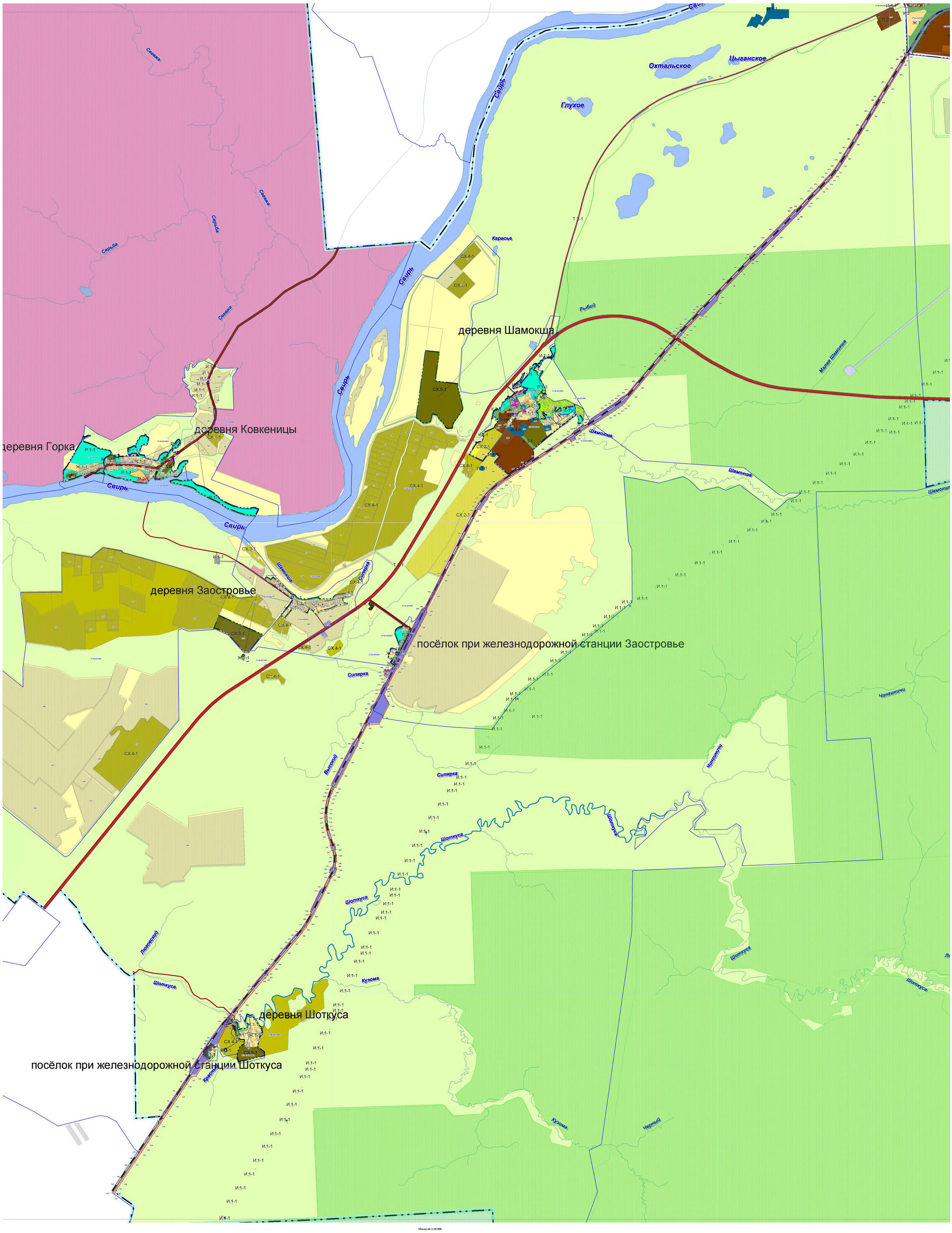

Масштаб 1:10 000

ОПИСАНИЕ МЕСТОПОЛОЖЕНИЯ ГРАНИЦ

Т.2 – Зона объектов автомобильного транспорта города Лодейное Поле Лодейнопольского муниципального района Ленинградской области

(наименование объекта, местоположение границ которого описано (далее - объект))

Раздел 1

Сведения об объекте

№ п/п	Характеристики объекта	Описание характеристик
1	2	3
1.	Местоположение объекта	187700, Ленинградская область, район Лодейнопольский, город Лодейное Поле
2.	Площадь объекта +/- величина погрешности определения площади (Р +/- Дельта Р)	24765 +/- 61 м²
3.	Иные характеристики объекта	Производственная зона, зона инженерной и транспортной инфраструктур

Раздел 2

Сведения о местоположении границ объекта

1. Система координат -

2. Сведения о характерных точках границ объекта

Обозначение характерных точек границ	Координаты, м		Метод определения координат характерной точки	Средняя квадратическая погрешность положения характерной точки (Mt), м	Описание обозначения точки на местности (при наличии)
	X	Y			
1	2	3	4	5	6
-	-	-	-	-	-

3. Сведения о характерных точках части (частей) границы объекта

Обозначение характерных точек части границы	Координаты, м		Метод определения координат характерной точки	Средняя квадратическая погрешность положения характерной точки (Mt), м	Описание обозначения точки на местности (при наличии)
	X	Y			
1	2	3	4	5	6
-	-	-	-	-	-

Раздел 3

Сведения о местоположении измененных (уточненных) границ объекта

1. Система координат МСК 47 зона 3

2. Сведения о характерных точках границ объекта

Обозначение характерных точек границ	Существующие координаты, м		Измененные (уточненные) координаты, м		Метод определения координат характерной точки	Средняя квадратическая погрешность положения характерной точки (Mt), м	Описание обозначения точки на местности (при наличии)
	X	Y	X	Y			
1	2	3	4	5	6	7	8
1	-	-	525368.89	3227375.98	Геодезический метод	0.1	-
2	-	-	525355.86	3227358.16	Геодезический метод	0.1	-
3	-	-	525376.73	3227341.40	Геодезический метод	0.1	-
4	-	-	525385.88	3227352.41	Геодезический метод	0.1	-
5	-	-	525385.26	3227363.09	Геодезический метод	0.1	-
1	-	-	525368.89	3227375.98	Геодезический метод	0.1	-
6	-	-	524199.38	3228415.06	Геодезический метод	0.1	-
7	-	-	524199.32	3228413.48	Геодезический метод	0.1	-
8	-	-	524200.78	3228414.08	Геодезический метод	0.1	-
9	-	-	524200.80	3228414.84	Геодезический метод	0.1	-
10	-	-	524207.40	3228414.75	Геодезический метод	0.1	-
11	-	-	524207.24	3228409.68	Геодезический метод	0.1	-
12	-	-	524199.46	3228406.41	Геодезический метод	0.1	-
13	-	-	524198.47	3228392.10	Геодезический метод	0.1	-
14	-	-	524187.02	3228103.96	Геодезический метод	0.1	-
15	-	-	524217.64	3228099.76	Геодезический метод	0.1	-
16	-	-	524223.01	3228223.02	Геодезический метод	0.1	-
17	-	-	524223.48	3228233.88	Геодезический метод	0.1	-
18	-	-	524216.99	3228234.77	Геодезический метод	0.1	-
19	-	-	524217.38	3228237.62	Геодезический метод	0.1	-
20	-	-	524223.65	3228236.75	Геодезический метод	0.1	-
21	-	-	524224.42	3228253.35	Геодезический метод	0.1	-

2. Сведения о характерных точках границ объекта							
Обозначение характерных точек границ	**Существующие координаты, м**		**Измененные (уточненные) координаты, м**		**Метод определения координат характерной точки**	**Средняя квадратическая погрешность положения характерной точки (Mt), м**	**Описание обозначения точки на местности (при наличии)**
	X	**Y**	**X**	**Y**			
1	**2**	**3**	**4**	**5**	**6**	**7**	**8**
22	-	-	524224.40	3228280.61	Геодезический метод	0.1	-
23	-	-	524224.25	3228414.71	Геодезический метод	0.1	-
6	-	-	524199.38	3228415.06	Геодезический метод	0.1	-
24	-	-	524423.72	3228592.37	Геодезический метод	0.1	-
25	-	-	524423.62	3228582.39	Геодезический метод	0.1	-
26	-	-	524395.49	3228583.85	Геодезический метод	0.1	-
27	-	-	524394.29	3228560.92	Геодезический метод	0.1	-
28	-	-	524422.42	3228559.45	Геодезический метод	0.1	-
29	-	-	524453.91	3228558.02	Геодезический метод	0.1	-
30	-	-	524453.03	3228591.22	Геодезический метод	0.1	-
24	-	-	524423.72	3228592.37	Геодезический метод	0.1	-
31	-	-	524703.53	3229566.73	Геодезический метод	0.1	-
32	-	-	524696.82	3229541.31	Геодезический метод	0.1	-
33	-	-	524692.98	3229536.70	Геодезический метод	0.1	-
34	-	-	524732.84	3229531.96	Геодезический метод	0.1	-
35	-	-	524741.43	3229563.18	Геодезический метод	0.1	-
31	-	-	524703.53	3229566.73	Геодезический метод	0.1	-
36	-	-	525170.53	3230467.64	Геодезический метод	0.1	-
37	-	-	525157.89	3230455.82	Геодезический метод	0.1	-
38	-	-	525189.90	3230425.27	Геодезический метод	0.1	-
39	-	-	525198.31	3230422.14	Геодезический метод	0.1	-
40	-	-	525206.46	3230429.79	Геодезический метод	0.1	-
41	-	-	525200.71	3230435.88	Геодезический метод	0.1	-
42	-	-	525177.88	3230460.11	Геодезический метод	0.1	-
36	-	-	525170.53	3230467.64	Геодезический метод	0.1	-
43	-	-	525163.90	3230427.59	Геодезический метод	0.1	-

2. Сведения о характерных точках границ объекта							
Обозначение характерных точек границ	**Существующие координаты, м**		**Измененные (уточненные) координаты, м**		**Метод определения координат характерной точки**	**Средняя квадратическая погрешность положения характерной точки (Mt), м**	**Описание обозначения точки на местности (при наличии)**
	X	**Y**	**X**	**Y**			
1	**2**	**3**	**4**	**5**	**6**	**7**	**8**
44	-	-	525163.66	3230409.83	Геодезический метод	0.1	-
45	-	-	525214.48	3230409.96	Геодезический метод	0.1	-
46	-	-	525214.35	3230403.00	Геодезический метод	0.1	-
47	-	-	525184.62	3230402.14	Геодезический метод	0.1	-
48	-	-	525173.42	3230400.23	Геодезический метод	0.1	-
49	-	-	525142.52	3230359.66	Геодезический метод	0.1	-
50	-	-	525167.90	3230339.58	Геодезический метод	0.1	-
51	-	-	525221.26	3230404.38	Геодезический метод	0.1	-
52	-	-	525214.47	3230410.94	Геодезический метод	0.1	-
43	-	-	525163.90	3230427.59	Геодезический метод	0.1	-
53	-	-	525023.51	3230312.41	Геодезический метод	0.1	-
54	-	-	524974.69	3230228.13	Геодезический метод	0.1	-
55	-	-	525004.90	3230204.50	Геодезический метод	0.1	-
56	-	-	525058.39	3230283.59	Геодезический метод	0.1	-
53	-	-	525023.51	3230312.41	Геодезический метод	0.1	-
57	-	-	524235.78	3230288.48	Геодезический метод	0.1	-
58	-	-	524206.96	3230271.41	Геодезический метод	0.1	-
59	-	-	524203.10	3230223.62	Геодезический метод	0.1	-
60	-	-	524254.89	3230184.21	Геодезический метод	0.1	-
61	-	-	524259.51	3230277.61	Геодезический метод	0.1	-
57	-	-	524235.78	3230288.48	Геодезический метод	0.1	-
62	-	-	524167.85	3230311.14	Геодезический метод	0.1	-
63	-	-	524168.93	3230342.14	Геодезический метод	0.1	-
64	-	-	524154.60	3230342.76	Геодезический метод	0.1	-
65	-	-	524153.81	3230311.25	Геодезический метод	0.1	-
66	-	-	524156.39	3230311.10	Геодезический метод	0.1	-

2. Сведения о характерных точках границ объекта

Обозначение характерных точек границ	Существующие координаты, м		Измененные (уточненные) координаты, м		Метод определения координат характерной точки	Средняя квадратическая погрешность положения характерной точки (Mt), м	Описание обозначения точки на местности (при наличии)
	X	Y	X	Y			
1	2	3	4	5	6	7	8
62	-	-	524167.85	3230311.14	Геодезический метод	0.1	-

3. Сведения о характерных точках части (частей) границы объекта

Обозначение характерных точек части границы	Существующие координаты, м		Измененные (уточненные) координаты, м		Метод определения координат характерной точки	Средняя квадратическая погрешность положения характерной точки (Mt), м	Описание обозначения точки на местности (при наличии)
	X	Y	X	Y			
1	2	3	4	5	6	7	8
-	-	-	-	-	-	-	

Лист №

ОПИСАНИЕ МЕСТОПОЛОЖЕНИЯ ГРАНИЦ

Граница территориальной зоны - Т.2 Зона объектов автомобильного транспорта г. Лодейное Поле Лодейнопольского муниципального района Ленинградской области

(наименование)

План границ

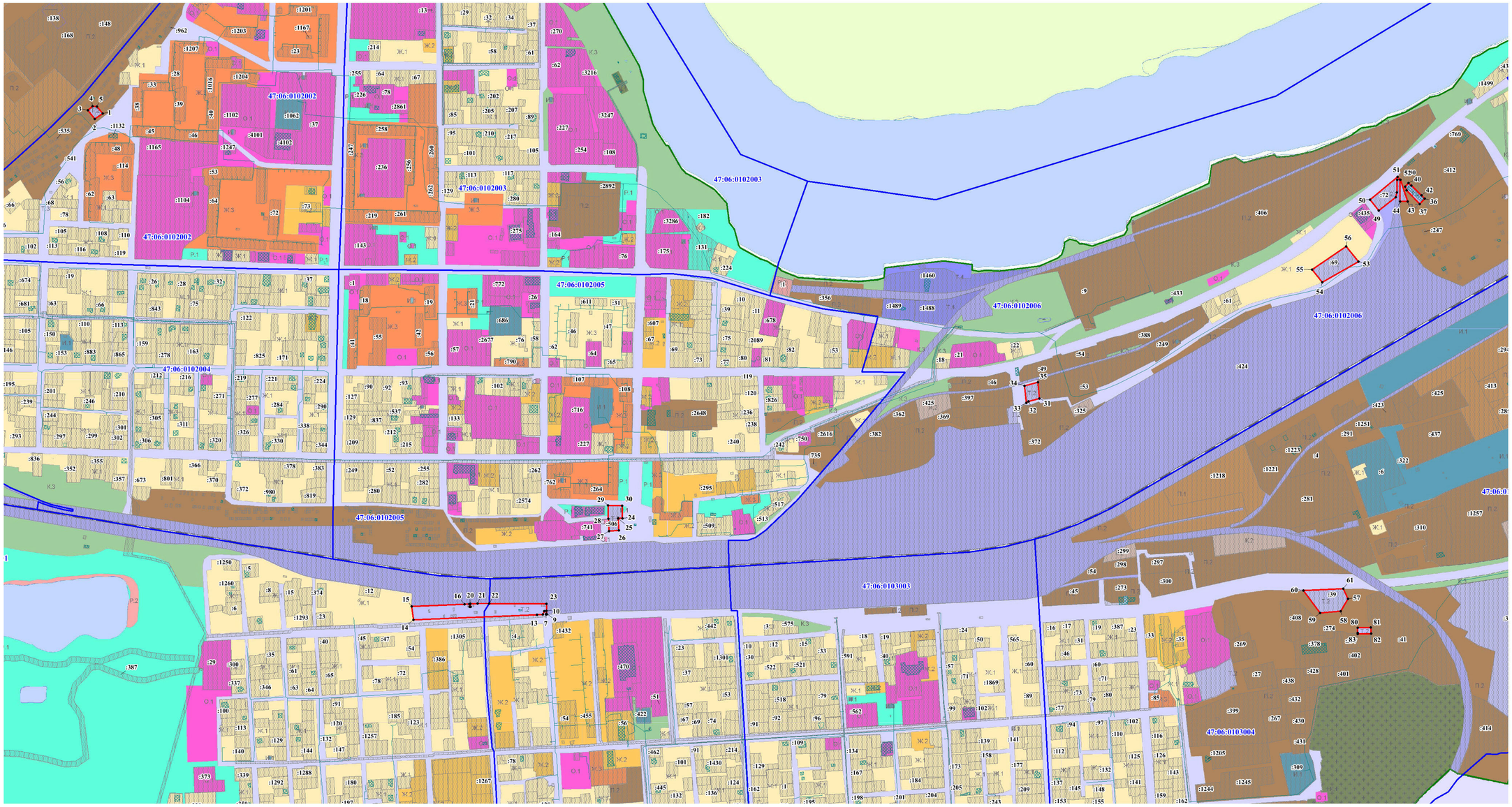

Масштаб 1:5 000

Используемые условные знаки и обозначения:

- 131 - граница измененной (уточненной) территориальной зоны;
- :62 - обозначение характерных точек границы территориальной зоны;
- 47:06:0102003 - граница и номер земельного участка, сведения о которой содержатся в ЕГРН;
- граница и номер кадастрового квартала;
- граница населенного пункта, сведения о которой содержатся в ЕГРН;
- граница территориальных зон, сведения о которых содержатся в ЕГРН.

Подпись

Дата "21" января 2021 года

ОПИСАНИЕ МЕСТОПОЛОЖЕНИЯ ГРАНИЦ

Граница территориальной зоны Т.2-1 – Зона объектов автомобильного транспорта Лодейнопольского городского поселения Лодейнопольского муниципального района Ленинградской области

(наименование объекта, местоположение границ которого описано (далее - объект))

Раздел 1

Сведения об объекте

№ п/п	Характеристики объекта	Описание характеристик
1	2	3
1.	Местоположение объекта	Ленинградская область, район Лодейнопольский
2.	Площадь объекта +/- величина погрешности определения площади (Р +/- Дельта Р)	2146445 +/- 513 м²
3.	Иные характеристики объекта	Производственная зона, зона инженерной и транспортной инфраструктур

Раздел 2

Сведения о местоположении границ объекта

1. Система координат -

2. Сведения о характерных точках границ объекта

Обозначение характерных точек границ	Координаты, м		Метод определения координат характерной точки	Средняя квадратическая погрешность положения характерной точки (Mt), м	Описание обозначения точки на местности (при наличии)
	X	Y			
1	2	3	4	5	6
-	-	-	-	-	-

3. Сведения о характерных точках части (частей) границы объекта

Обозначение характерных точек части границы	Координаты, м		Метод определения координат характерной точки	Средняя квадратическая погрешность положения характерной точки (Mt), м	Описание обозначения точки на местности (при наличии)
	X	Y			
1	2	3	4	5	6
-	-	-	-	-	-

Раздел 3

Сведения о местоположении измененных (уточненных) границ объекта

1. Система координат МСК 47 зона 3

2. Сведения о характерных точках границ объекта

Обозначение характерных точек границ	Существующие координаты, м		Измененные (уточненные) координаты, м		Метод определения координат характерной точки	Средняя квадратическая погрешность положения характерной точки (Mt), м	Описание обозначения точки на местности (при наличии)
	X	Y	X	Y			
1	2	3	4	5	6	7	8
1	-	-	527520.18	3225861.05	Геодезический метод	0.1	-
2	-	-	527428.62	3227811.63	Геодезический метод	0.1	-
3	-	-	527381.58	3228799.97	Геодезический метод	0.1	-
4	-	-	527365.49	3229002.23	Геодезический метод	0.1	-
5	-	-	527353.44	3229102.60	Геодезический метод	0.1	-
6	-	-	527336.73	3229192.23	Геодезический метод	0.1	-
7	-	-	527303.99	3229334.63	Геодезический метод	0.1	-
8	-	-	527271.08	3229462.24	Геодезический метод	0.1	-
9	-	-	527241.94	3229559.25	Геодезический метод	0.1	-
10	-	-	527218.66	3229628.17	Геодезический метод	0.1	-
11	-	-	527187.05	3229713.08	Геодезический метод	0.1	-
12	-	-	527143.15	3229821.85	Геодезический метод	0.1	-
13	-	-	527043.99	3230031.17	Геодезический метод	0.1	-
14	-	-	526900.18	3230279.72	Геодезический метод	0.1	-
15	-	-	526862.34	3230339.47	Геодезический метод	0.1	-
16	-	-	526865.82	3230349.73	Геодезический метод	0.1	-
17	-	-	526884.35	3230355.81	Геодезический метод	0.1	-
18	-	-	526889.23	3230365.90	Геодезический метод	0.1	-
19	-	-	526885.58	3230371.97	Геодезический метод	0.1	-
20	-	-	526873.81	3230377.40	Геодезический метод	0.1	-
21	-	-	526844.32	3230369.47	Геодезический метод	0.1	-
22	-	-	526780.66	3230452.79	Геодезический метод	0.1	-

2. Сведения о характерных точках границ объекта							
Обозначение характерных точек границ	**Существующие координаты, м**		**Измененные (уточненные) координаты, м**		**Метод определения координат характерной точки**	**Средняя квадратическая погрешность положения характерной точки (Mt), м**	**Описание обозначения точки на местности (при наличии)**
	X	**Y**	**X**	**Y**			
1	**2**	**3**	**4**	**5**	**6**	**7**	**8**
23	-	-	526705.82	3230537.33	Геодезический метод	0.1	-
24	-	-	526586.54	3230670.45	Геодезический метод	0.1	-
25	-	-	526462.29	3230795.60	Геодезический метод	0.1	-
26	-	-	526374.47	3230879.14	Геодезический метод	0.1	-
27	-	-	526223.54	3231014.71	Геодезический метод	0.1	-
28	-	-	526215.96	3231006.57	Геодезический метод	0.1	-
29	-	-	526368.47	3230871.99	Геодезический метод	0.1	-
30	-	-	526454.43	3230787.77	Геодезический метод	0.1	-
31	-	-	526577.86	3230662.11	Геодезический метод	0.1	-
32	-	-	526636.02	3230598.00	Геодезический метод	0.1	-
33	-	-	526635.93	3230597.92	Геодезический метод	0.1	-
34	-	-	526631.19	3230593.83	Геодезический метод	0.1	-
35	-	-	526674.27	3230543.75	Геодезический метод	0.1	-
36	-	-	526728.87	3230472.54	Геодезический метод	0.1	-
37	-	-	526774.09	3230413.80	Геодезический метод	0.1	-
38	-	-	526832.33	3230332.01	Геодезический метод	0.1	-
39	-	-	526886.37	3230250.86	Геодезический метод	0.1	-
40	-	-	526948.53	3230150.25	Геодезический метод	0.1	-
41	-	-	527008.37	3230046.45	Геодезический метод	0.1	-
42	-	-	527059.00	3229948.73	Геодезический метод	0.1	-
43	-	-	527080.01	3229903.31	Геодезический метод	0.1	-
44	-	-	527110.87	3229836.63	Геодезический метод	0.1	-
45	-	-	527164.65	3229704.47	Геодезический метод	0.1	-
46	-	-	527196.15	3229619.85	Геодезический метод	0.1	-
47	-	-	527219.14	3229551.74	Геодезический метод	0.1	-
48	-	-	527247.97	3229455.78	Геодезический метод	0.1	-

2. Сведения о характерных точках границ объекта							
Обозначение характерных точек границ	**Существующие координаты, м**		**Измененные (уточненные) координаты, м**		**Метод определения координат характерной точки**	**Средняя квадратическая погрешность положения характерной точки (Mt), м**	**Описание обозначения точки на местности (при наличии)**
	X	**Y**	**X**	**Y**			
1	**2**	**3**	**4**	**5**	**6**	**7**	**8**
49	-	-	527280.67	3229328.98	Геодезический метод	0.1	-
50	-	-	527313.23	3229187.37	Геодезический метод	0.1	-
51	-	-	527329.80	3229098.45	Геодезический метод	0.1	-
52	-	-	527341.62	3228999.70	Геодезический метод	0.1	-
53	-	-	527357.64	3228798.35	Геодезический метод	0.1	-
54	-	-	527404.80	3227807.37	Геодезический метод	0.1	-
55	-	-	527496.26	3225858.81	Геодезический метод	0.1	-
1	-	-	527520.18	3225861.05	Геодезический метод	0.1	-
56	-	-	525511.31	3231200.45	Геодезический метод	0.1	-
57	-	-	525508.74	3231257.44	Геодезический метод	0.1	-
58	-	-	525486.53	3231256.39	Геодезический метод	0.1	-
59	-	-	525462.33	3231219.37	Геодезический метод	0.1	-
60	-	-	525468.41	3231199.44	Геодезический метод	0.1	-
56	-	-	525511.31	3231200.45	Геодезический метод	0.1	-
61	-	-	526080.65	3231338.08	Геодезический метод	0.1	-
62	-	-	526107.53	3231378.01	Геодезический метод	0.1	-
63	-	-	526129.30	3231425.68	Геодезический метод	0.1	-
64	-	-	526136.02	3231478.86	Геодезический метод	0.1	-
65	-	-	526131.33	3231526.84	Геодезический метод	0.1	-
66	-	-	526122.13	3231569.47	Геодезический метод	0.1	-
67	-	-	526099.02	3231612.37	Геодезический метод	0.1	-
68	-	-	526069.78	3231653.58	Геодезический метод	0.1	-
69	-	-	526031.46	3231680.68	Геодезический метод	0.1	-
70	-	-	525848.85	3231733.62	Геодезический метод	0.1	-
71	-	-	525817.64	3231745.81	Геодезический метод	0.1	-
72	-	-	525821.66	3231751.03	Геодезический метод	0.1	-

2. Сведения о характерных точках границ объекта							
Обозначение характерных точек границ	**Существующие координаты, м**		**Измененные (уточненные) координаты, м**		**Метод определения координат характерной точки**	**Средняя квадратическая погрешность положения характерной точки (Mt), м**	**Описание обозначения точки на местности (при наличии)**
	X	**Y**	**X**	**Y**			
1	**2**	**3**	**4**	**5**	**6**	**7**	**8**
73	-	-	525799.80	3231766.36	Геодезический метод	0.1	-
74	-	-	525786.20	3231789.96	Геодезический метод	0.1	-
75	-	-	525769.89	3231860.46	Геодезический метод	0.1	-
76	-	-	525756.60	3231885.05	Геодезический метод	0.1	-
77	-	-	525735.68	3231903.14	Геодезический метод	0.1	-
78	-	-	525713.22	3231914.43	Геодезический метод	0.1	-
79	-	-	525658.52	3231941.13	Геодезический метод	0.1	-
80	-	-	525652.48	3231956.97	Геодезический метод	0.1	-
81	-	-	525650.57	3231965.67	Геодезический метод	0.1	-
82	-	-	525648.93	3231973.20	Геодезический метод	0.1	-
83	-	-	525649.29	3232001.58	Геодезический метод	0.1	-
84	-	-	525671.16	3232149.88	Геодезический метод	0.1	-
85	-	-	525679.41	3232196.57	Геодезический метод	0.1	-
86	-	-	525681.73	3232199.04	Геодезический метод	0.1	-
87	-	-	525682.50	3232203.83	Геодезический метод	0.1	-
88	-	-	525681.34	3232207.38	Геодезический метод	0.1	-
89	-	-	525697.79	3232300.34	Геодезический метод	0.1	-
90	-	-	525715.33	3232402.34	Геодезический метод	0.1	-
91	-	-	525732.00	3232484.91	Геодезический метод	0.1	-
92	-	-	525755.80	3232559.22	Геодезический метод	0.1	-
93	-	-	525804.29	3232679.41	Геодезический метод	0.1	-
94	-	-	525858.96	3232814.89	Геодезический метод	0.1	-
95	-	-	525895.23	3232904.70	Геодезический метод	0.1	-
96	-	-	525920.16	3232966.43	Геодезический метод	0.1	-
97	-	-	525952.56	3233048.34	Геодезический метод	0.1	-
98	-	-	526127.69	3233475.48	Геодезический метод	0.1	-

2. Сведения о характерных точках границ объекта							
Обозначение характерных точек границ	**Существующие координаты, м**		**Измененные (уточненные) координаты, м**		**Метод определения координат характерной точки**	**Средняя квадратическая погрешность положения характерной точки (Mt), м**	**Описание обозначения точки на местности (при наличии)**
	X	**Y**	**X**	**Y**			
1	**2**	**3**	**4**	**5**	**6**	**7**	**8**
99	-	-	526223.38	3233711.59	Геодезический метод	0.1	-
100	-	-	526303.89	3233912.26	Геодезический метод	0.1	-
101	-	-	526396.77	3234156.13	Геодезический метод	0.1	-
102	-	-	526425.67	3234226.90	Геодезический метод	0.1	-
103	-	-	526442.46	3234264.33	Геодезический метод	0.1	-
104	-	-	526425.13	3234279.18	Геодезический метод	0.1	-
105	-	-	526410.58	3234248.16	Геодезический метод	0.1	-
106	-	-	526376.30	3234164.21	Геодезический метод	0.1	-
107	-	-	526304.36	3233975.31	Геодезический метод	0.1	-
108	-	-	526283.40	3233920.27	Геодезический метод	0.1	-
109	-	-	526202.97	3233719.82	Геодезический метод	0.1	-
110	-	-	526107.33	3233483.82	Геодезический метод	0.1	-
111	-	-	525932.14	3233056.53	Геодезический метод	0.1	-
112	-	-	525899.73	3232974.60	Геодезический метод	0.1	-
113	-	-	525872.22	3232906.48	Геодезический метод	0.1	-
114	-	-	525838.56	3232823.13	Геодезический метод	0.1	-
115	-	-	525783.88	3232687.64	Геодезический метод	0.1	-
116	-	-	525735.10	3232566.70	Геодезический метод	0.1	-
117	-	-	525710.68	3232490.45	Геодезический метод	0.1	-
118	-	-	525693.70	3232406.38	Геодезический метод	0.1	-
119	-	-	525676.12	3232304.12	Геодезический метод	0.1	-
120	-	-	525648.47	3232152.23	Геодезический метод	0.1	-
121	-	-	525621.69	3232006.28	Геодезический метод	0.1	-
122	-	-	525608.05	3231968.74	Геодезический метод	0.1	-
123	-	-	525600.23	3231962.43	Геодезический метод	0.1	-
124	-	-	525572.05	3231959.73	Геодезический метод	0.1	-

2. Сведения о характерных точках границ объекта							
Обозначение характерных точек границ	**Существующие координаты, м**		**Измененные (уточненные) координаты, м**		**Метод определения координат характерной точки**	**Средняя квадратическая погрешность положения характерной точки (Mt), м**	**Описание обозначения точки на местности (при наличии)**
	X	**Y**	**X**	**Y**			
1	**2**	**3**	**4**	**5**	**6**	**7**	**8**
125	-	-	525506.45	3231970.61	Геодезический метод	0.1	-
126	-	-	525470.02	3231956.48	Геодезический метод	0.1	-
127	-	-	525467.37	3231955.46	Геодезический метод	0.1	-
128	-	-	525461.52	3231953.19	Геодезический метод	0.1	-
129	-	-	525445.80	3231934.51	Геодезический метод	0.1	-
130	-	-	525437.32	3231912.13	Геодезический метод	0.1	-
131	-	-	525427.54	3231859.15	Геодезический метод	0.1	-
132	-	-	525425.01	3231845.46	Геодезический метод	0.1	-
133	-	-	525413.00	3231780.40	Геодезический метод	0.1	-
134	-	-	525414.24	3231740.62	Геодезический метод	0.1	-
135	-	-	525420.30	3231724.41	Геодезический метод	0.1	-
136	-	-	525428.57	3231708.95	Геодезический метод	0.1	-
137	-	-	525429.25	3231707.68	Геодезический метод	0.1	-
138	-	-	525448.23	3231696.16	Геодезический метод	0.1	-
139	-	-	525464.64	3231686.20	Геодезический метод	0.1	-
140	-	-	525526.75	3231667.68	Геодезический метод	0.1	-
141	-	-	525584.89	3231650.34	Геодезический метод	0.1	-
142	-	-	525588.03	3231649.41	Геодезический метод	0.1	-
143	-	-	525591.49	3231648.38	Геодезический метод	0.1	-
144	-	-	525612.72	3231642.04	Геодезический метод	0.1	-
145	-	-	525619.77	3231637.83	Геодезический метод	0.1	-
146	-	-	525622.61	3231636.14	Геодезический метод	0.1	-
147	-	-	525633.25	3231629.77	Геодезический метод	0.1	-
148	-	-	525642.62	3231624.17	Геодезический метод	0.1	-
149	-	-	525652.15	3231618.47	Геодезический метод	0.1	-
150	-	-	525691.73	3231624.83	Геодезический метод	0.1	-

2. Сведения о характерных точках границ объекта							
Обозначение характерных точек границ	**Существующие координаты, м**		**Измененные (уточненные) координаты, м**		**Метод определения координат характерной точки**	**Средняя квадратическая погрешность положения характерной точки (Mt), м**	**Описание обозначения точки на местности (при наличии)**
	X	**Y**	**X**	**Y**			
1	**2**	**3**	**4**	**5**	**6**	**7**	**8**
151	-	-	525731.53	3231653.86	Геодезический метод	0.1	-
152	-	-	525773.71	3231699.30	Геодезический метод	0.1	-
153	-	-	525793.93	3231710.61	Геодезический метод	0.1	-
154	-	-	525819.72	3231715.17	Геодезический метод	0.1	-
155	-	-	525931.32	3231684.68	Геодезический метод	0.1	-
156	-	-	525943.37	3231681.02	Геодезический метод	0.1	-
157	-	-	525950.40	3231678.88	Геодезический метод	0.1	-
158	-	-	525958.22	3231676.50	Геодезический метод	0.1	-
159	-	-	525961.46	3231675.51	Геодезический метод	0.1	-
160	-	-	525980.46	3231669.73	Геодезический метод	0.1	-
161	-	-	526002.13	3231661.96	Геодезический метод	0.1	-
162	-	-	526022.00	3231652.22	Геодезический метод	0.1	-
163	-	-	526039.76	3231640.35	Геодезический метод	0.1	-
164	-	-	526059.22	3231620.20	Геодезический метод	0.1	-
165	-	-	526072.03	3231600.62	Геодезический метод	0.1	-
166	-	-	526074.26	3231597.20	Геодезический метод	0.1	-
167	-	-	526082.87	3231584.04	Геодезический метод	0.1	-
168	-	-	526093.55	3231562.04	Геодезический метод	0.1	-
169	-	-	526103.20	3231532.22	Геодезический метод	0.1	-
170	-	-	526106.99	3231507.00	Геодезический метод	0.1	-
171	-	-	526107.23	3231496.69	Геодезический метод	0.1	-
172	-	-	526107.53	3231483.64	Геодезический метод	0.1	-
173	-	-	526104.99	3231454.34	Геодезический метод	0.1	-
174	-	-	526101.72	3231440.77	Геодезический метод	0.1	-
175	-	-	526099.61	3231432.01	Геодезический метод	0.1	-
176	-	-	526092.78	3231415.54	Геодезический метод	0.1	-

2. Сведения о характерных точках границ объекта							
Обозначение характерных точек границ	**Существующие координаты, м**		**Измененные (уточненные) координаты, м**		**Метод определения координат характерной точки**	**Средняя квадратическая погрешность положения характерной точки (Mt), м**	**Описание обозначения точки на местности (при наличии)**
	X	**Y**	**X**	**Y**			
1	**2**	**3**	**4**	**5**	**6**	**7**	**8**
177	-	-	526082.82	3231399.60	Геодезический метод	0.1	-
178	-	-	526044.12	3231351.33	Геодезический метод	0.1	-
179	-	-	526041.03	3231347.48	Геодезический метод	0.1	-
180	-	-	526023.97	3231326.21	Геодезический метод	0.1	-
181	-	-	526025.95	3231324.38	Геодезический метод	0.1	-
182	-	-	525983.19	3231276.82	Геодезический метод	0.1	-
183	-	-	525915.20	3231202.50	Геодезический метод	0.1	-
184	-	-	525888.40	3231178.05	Геодезический метод	0.1	-
185	-	-	525887.91	3231178.45	Геодезический метод	0.1	-
186	-	-	525851.46	3231153.46	Геодезический метод	0.1	-
187	-	-	525820.35	3231138.06	Геодезический метод	0.1	-
188	-	-	525762.84	3231119.09	Геодезический метод	0.1	-
189	-	-	525749.35	3231116.12	Геодезический метод	0.1	-
190	-	-	525743.02	3231114.73	Геодезический метод	0.1	-
191	-	-	525666.56	3231097.93	Геодезический метод	0.1	-
192	-	-	525659.79	3231096.44	Геодезический метод	0.1	-
193	-	-	525656.77	3231098.13	Геодезический метод	0.1	-
194	-	-	525634.97	3231110.29	Геодезический метод	0.1	-
195	-	-	525608.67	3231122.03	Геодезический метод	0.1	-
196	-	-	525586.59	3231126.91	Геодезический метод	0.1	-
197	-	-	525565.94	3231147.09	Геодезический метод	0.1	-
198	-	-	525561.78	3231151.16	Геодезический метод	0.1	-
199	-	-	525554.25	3231189.33	Геодезический метод	0.1	-
200	-	-	525552.85	3231196.43	Геодезический метод	0.1	-
201	-	-	525549.67	3231212.57	Геодезический метод	0.1	-
202	-	-	525548.71	3231224.79	Геодезический метод	0.1	-

2. Сведения о характерных точках границ объекта							
Обозначение характерных точек границ	**Существующие координаты, м**		**Измененные (уточненные) координаты, м**		**Метод определения координат характерной точки**	**Средняя квадратическая погрешность положения характерной точки (Mt), м**	**Описание обозначения точки на местности (при наличии)**
	X	**Y**	**X**	**Y**			
1	**2**	**3**	**4**	**5**	**6**	**7**	**8**
203	-	-	525549.12	3231232.92	Геодезический метод	0.1	-
204	-	-	525560.36	3231277.87	Геодезический метод	0.1	-
205	-	-	525564.91	3231286.67	Геодезический метод	0.1	-
206	-	-	525567.17	3231291.04	Геодезический метод	0.1	-
207	-	-	525574.93	3231306.06	Геодезический метод	0.1	-
208	-	-	525584.79	3231320.34	Геодезический метод	0.1	-
209	-	-	525593.75	3231329.29	Геодезический метод	0.1	-
210	-	-	525604.74	3231337.26	Геодезический метод	0.1	-
211	-	-	525624.07	3231348.68	Геодезический метод	0.1	-
212	-	-	525622.52	3231353.73	Геодезический метод	0.1	-
213	-	-	525632.22	3231356.68	Геодезический метод	0.1	-
214	-	-	525642.99	3231362.13	Геодезический метод	0.1	-
215	-	-	525632.57	3231367.41	Геодезический метод	0.1	-
216	-	-	525652.71	3231372.16	Геодезический метод	0.1	-
217	-	-	525669.37	3231374.13	Геодезический метод	0.1	-
218	-	-	525696.85	3231374.99	Геодезический метод	0.1	-
219	-	-	525752.45	3231359.93	Геодезический метод	0.1	-
220	-	-	525769.58	3231355.08	Геодезический метод	0.1	-
221	-	-	525803.41	3231342.65	Геодезический метод	0.1	-
222	-	-	525819.88	3231335.09	Геодезический метод	0.1	-
223	-	-	525835.60	3231327.17	Геодезический метод	0.1	-
224	-	-	525847.29	3231320.74	Геодезический метод	0.1	-
225	-	-	525877.03	3231301.21	Геодезический метод	0.1	-
226	-	-	525890.78	3231290.72	Геодезический метод	0.1	-
227	-	-	525900.26	3231283.48	Геодезический метод	0.1	-
228	-	-	525912.55	3231272.51	Геодезический метод	0.1	-

2. Сведения о характерных точках границ объекта							
Обозначение характерных точек границ	**Существующие координаты, м**		**Измененные (уточненные) координаты, м**		**Метод определения координат характерной точки**	**Средняя квадратическая погрешность положения характерной точки (Mt), м**	**Описание обозначения точки на местности (при наличии)**
	X	**Y**	**X**	**Y**			
1	**2**	**3**	**4**	**5**	**6**	**7**	**8**
229	-	-	525917.00	3231268.55	Геодезический метод	0.1	-
230	-	-	525929.65	3231257.25	Геодезический метод	0.1	-
231	-	-	525933.97	3231253.40	Геодезический метод	0.1	-
232	-	-	525934.15	3231253.58	Геодезический метод	0.1	-
233	-	-	525942.04	3231261.79	Геодезический метод	0.1	-
234	-	-	525942.35	3231262.11	Геодезический метод	0.1	-
235	-	-	525937.33	3231266.29	Геодезический метод	0.1	-
236	-	-	525895.61	3231301.11	Геодезический метод	0.1	-
237	-	-	525883.86	3231309.40	Геодезический метод	0.1	-
238	-	-	525869.72	3231319.37	Геодезический метод	0.1	-
239	-	-	525862.57	3231323.56	Геодезический метод	0.1	-
240	-	-	525849.39	3231331.28	Геодезический метод	0.1	-
241	-	-	525838.43	3231337.70	Геодезический метод	0.1	-
242	-	-	525814.78	3231348.78	Геодезический метод	0.1	-
243	-	-	525789.52	3231360.60	Геодезический метод	0.1	-
244	-	-	525766.24	3231367.60	Геодезический метод	0.1	-
245	-	-	525741.06	3231374.29	Геодезический метод	0.1	-
246	-	-	525721.66	3231377.48	Геодезический метод	0.1	-
247	-	-	525700.79	3231384.12	Геодезический метод	0.1	-
248	-	-	525667.54	3231384.08	Геодезический метод	0.1	-
249	-	-	525639.51	3231379.97	Геодезический метод	0.1	-
250	-	-	525610.07	3231371.30	Геодезический метод	0.1	-
251	-	-	525590.21	3231360.29	Геодезический метод	0.1	-
252	-	-	525577.43	3231350.80	Геодезический метод	0.1	-
253	-	-	525562.70	3231335.86	Геодезический метод	0.1	-
254	-	-	525551.68	3231319.78	Геодезический метод	0.1	-

2. Сведения о характерных точках границ объекта							
Обозначение характерных точек границ	**Существующие координаты, м**		**Измененные (уточненные) координаты, м**		**Метод определения координат характерной точки**	**Средняя квадратическая погрешность положения характерной точки (Mt), м**	**Описание обозначения точки на местности (при наличии)**
	X	**Y**	**X**	**Y**			
1	**2**	**3**	**4**	**5**	**6**	**7**	**8**
255	-	-	525539.37	3231295.38	Геодезический метод	0.1	-
256	-	-	525534.59	3231285.91	Геодезический метод	0.1	-
257	-	-	525522.57	3231237.86	Геодезический метод	0.1	-
258	-	-	525521.72	3231225.35	Геодезический метод	0.1	-
259	-	-	525522.93	3231208.81	Геодезический метод	0.1	-
260	-	-	525525.18	3231197.15	Геодезический метод	0.1	-
261	-	-	525526.62	3231189.69	Геодезический метод	0.1	-
262	-	-	525531.20	3231165.94	Геодезический метод	0.1	-
263	-	-	525538.75	3231126.76	Геодезический метод	0.1	-
264	-	-	525544.33	3231097.80	Геодезический метод	0.1	-
265	-	-	525512.28	3231093.53	Геодезический метод	0.1	-
266	-	-	525514.71	3231050.06	Геодезический метод	0.1	-
267	-	-	525552.95	3231038.15	Геодезический метод	0.1	-
268	-	-	525553.47	3231030.58	Геодезический метод	0.1	-
269	-	-	525556.04	3230993.41	Геодезический метод	0.1	-
270	-	-	525555.84	3230978.50	Геодезический метод	0.1	-
271	-	-	525554.16	3230958.22	Геодезический метод	0.1	-
272	-	-	525551.61	3230946.82	Геодезический метод	0.1	-
273	-	-	525536.91	3230881.23	Геодезический метод	0.1	-
274	-	-	525523.22	3230843.64	Геодезический метод	0.1	-
275	-	-	525522.50	3230842.05	Геодезический метод	0.1	-
276	-	-	525547.95	3230833.02	Геодезический метод	0.1	-
277	-	-	525548.59	3230834.43	Геодезический метод	0.1	-
278	-	-	525563.05	3230874.45	Геодезический метод	0.1	-
279	-	-	525574.26	3230924.93	Геодезический метод	0.1	-
280	-	-	525576.01	3230932.80	Геодезический метод	0.1	-

2. Сведения о характерных точках границ объекта							
Обозначение характерных точек границ	**Существующие координаты, м**		**Измененные (уточненные) координаты, м**		**Метод определения координат характерной точки**	**Средняя квадратическая погрешность положения характерной точки (Mt), м**	**Описание обозначения точки на местности (при наличии)**
	X	**Y**	**X**	**Y**			
1	**2**	**3**	**4**	**5**	**6**	**7**	**8**
281	-	-	525577.88	3230941.18	Геодезический метод	0.1	-
282	-	-	525581.00	3230955.23	Геодезический метод	0.1	-
283	-	-	525582.80	3230976.95	Геодезический метод	0.1	-
284	-	-	525582.97	3230989.16	Геодезический метод	0.1	-
285	-	-	525583.03	3230993.59	Геодезический метод	0.1	-
286	-	-	525600.87	3231015.01	Геодезический метод	0.1	-
287	-	-	525622.40	3231032.64	Геодезический метод	0.1	-
288	-	-	525643.73	3231053.77	Геодезический метод	0.1	-
289	-	-	525659.17	3231070.12	Геодезический метод	0.1	-
290	-	-	525675.95	3231073.59	Геодезический метод	0.1	-
291	-	-	525769.72	3231092.98	Геодезический метод	0.1	-
292	-	-	525818.76	3231109.25	Геодезический метод	0.1	-
293	-	-	525831.50	3231113.47	Геодезический метод	0.1	-
294	-	-	525858.96	3231127.23	Геодезический метод	0.1	-
295	-	-	525866.32	3231130.92	Геодезический метод	0.1	-
296	-	-	525906.37	3231162.77	Геодезический метод	0.1	-
297	-	-	525895.55	3231172.34	Геодезический метод	0.1	-
298	-	-	525919.42	3231194.10	Геодезический метод	0.1	-
299	-	-	525950.15	3231226.80	Геодезический метод	0.1	-
300	-	-	525990.51	3231271.64	Геодезический метод	0.1	-
301	-	-	526032.71	3231318.20	Геодезический метод	0.1	-
302	-	-	526042.22	3231310.56	Геодезический метод	0.1	-
303	-	-	526065.09	3231337.53	Геодезический метод	0.1	-
61	-	-	526080.65	3231338.08	Геодезический метод	0.1	-
304	-	-	518110.81	3220238.04	Геодезический метод	0.1	-
305	-	-	518104.16	3220248.35	Геодезический метод	0.1	-

2. Сведения о характерных точках границ объекта							
Обозначение характерных точек границ	**Существующие координаты, м**		**Измененные (уточненные) координаты, м**		**Метод определения координат характерной точки**	**Средняя квадратическая погрешность положения характерной точки (Mt), м**	**Описание обозначения точки на местности (при наличии)**
	X	**Y**	**X**	**Y**			
1	**2**	**3**	**4**	**5**	**6**	**7**	**8**
306	-	-	518103.33	3220249.58	Геодезический метод	0.1	-
307	-	-	518000.89	3220400.26	Геодезический метод	0.1	-
308	-	-	517964.77	3220453.38	Геодезический метод	0.1	-
309	-	-	517958.70	3220462.32	Геодезический метод	0.1	-
310	-	-	517953.00	3220470.71	Геодезический метод	0.1	-
311	-	-	517849.22	3220619.68	Геодезический метод	0.1	-
312	-	-	517847.42	3220622.24	Геодезический метод	0.1	-
313	-	-	517836.85	3220637.40	Геодезический метод	0.1	-
314	-	-	517819.00	3220663.03	Геодезический метод	0.1	-
315	-	-	517805.25	3220682.76	Геодезический метод	0.1	-
316	-	-	517779.95	3220721.68	Геодезический метод	0.1	-
317	-	-	517740.17	3220782.85	Геодезический метод	0.1	-
318	-	-	517688.48	3220869.14	Геодезический метод	0.1	-
319	-	-	517624.12	3220987.40	Геодезический метод	0.1	-
320	-	-	517576.23	3221075.41	Геодезический метод	0.1	-
321	-	-	517533.86	3221153.26	Геодезический метод	0.1	-
322	-	-	517515.91	3221186.25	Геодезический метод	0.1	-
323	-	-	517512.75	3221192.06	Геодезический метод	0.1	-
324	-	-	517496.46	3221225.08	Геодезический метод	0.1	-
325	-	-	517474.13	3221270.35	Геодезический метод	0.1	-
326	-	-	517461.74	3221295.46	Геодезический метод	0.1	-
327	-	-	517412.24	3221410.19	Геодезический метод	0.1	-
328	-	-	517397.20	3221445.07	Геодезический метод	0.1	-
329	-	-	517380.00	3221484.95	Геодезический метод	0.1	-
330	-	-	517366.84	3221515.45	Геодезический метод	0.1	-
331	-	-	517364.98	3221520.69	Геодезический метод	0.1	-

2. Сведения о характерных точках границ объекта							
Обозначение характерных точек границ	**Существующие координаты, м**		**Измененные (уточненные) координаты, м**		**Метод определения координат характерной точки**	**Средняя квадратическая погрешность положения характерной точки (Mt), м**	**Описание обозначения точки на местности (при наличии)**
	X	**Y**	**X**	**Y**			
1	**2**	**3**	**4**	**5**	**6**	**7**	**8**
332	-	-	517322.12	3221641.84	Геодезический метод	0.1	-
333	-	-	517316.50	3221661.82	Геодезический метод	0.1	-
334	-	-	517299.08	3221723.83	Геодезический метод	0.1	-
335	-	-	517285.42	3221772.45	Геодезический метод	0.1	-
336	-	-	517284.71	3221774.98	Геодезический метод	0.1	-
337	-	-	517282.66	3221782.30	Геодезический метод	0.1	-
338	-	-	517271.24	3221822.93	Геодезический метод	0.1	-
339	-	-	517258.52	3221868.23	Геодезический метод	0.1	-
340	-	-	517257.88	3221871.30	Геодезический метод	0.1	-
341	-	-	517257.46	3221873.30	Геодезический метод	0.1	-
342	-	-	517236.96	3221971.99	Геодезический метод	0.1	-
343	-	-	517225.80	3222038.16	Геодезический метод	0.1	-
344	-	-	517223.63	3222051.00	Геодезический метод	0.1	-
345	-	-	517213.68	3222110.00	Геодезический метод	0.1	-
346	-	-	517207.16	3222157.89	Геодезический метод	0.1	-
347	-	-	517201.65	3222198.32	Геодезический метод	0.1	-
348	-	-	517193.84	3222255.73	Геодезический метод	0.1	-
349	-	-	517180.00	3222406.94	Геодезический метод	0.1	-
350	-	-	517174.89	3222462.76	Геодезический метод	0.1	-
351	-	-	517172.73	3222486.40	Геодезический метод	0.1	-
352	-	-	517167.37	3222544.88	Геодезический метод	0.1	-
353	-	-	517165.81	3222561.93	Геодезический метод	0.1	-
354	-	-	517161.65	3222607.43	Геодезический метод	0.1	-
355	-	-	517160.97	3222614.88	Геодезический метод	0.1	-
356	-	-	517159.52	3222630.62	Геодезический метод	0.1	-
357	-	-	517159.01	3222636.28	Геодезический метод	0.1	-

2. Сведения о характерных точках границ объекта							
Обозначение характерных точек границ	**Существующие координаты, м**		**Измененные (уточненные) координаты, м**		**Метод определения координат характерной точки**	**Средняя квадратическая погрешность положения характерной точки (Mt), м**	**Описание обозначения точки на местности (при наличии)**
	X	**Y**	**X**	**Y**			
1	**2**	**3**	**4**	**5**	**6**	**7**	**8**
358	-	-	517158.59	3222640.88	Геодезический метод	0.1	-
359	-	-	517155.85	3222670.72	Геодезический метод	0.1	-
360	-	-	517154.70	3222683.36	Геодезический метод	0.1	-
361	-	-	517134.52	3222903.79	Геодезический метод	0.1	-
362	-	-	517134.19	3222907.35	Геодезический метод	0.1	-
363	-	-	517133.25	3222917.61	Геодезический метод	0.1	-
364	-	-	517122.71	3223033.07	Геодезический метод	0.1	-
365	-	-	517119.34	3223069.59	Геодезический метод	0.1	-
366	-	-	517112.60	3223147.44	Геодезический метод	0.1	-
367	-	-	517099.10	3223303.33	Геодезический метод	0.1	-
368	-	-	517096.94	3223328.18	Геодезический метод	0.1	-
369	-	-	517077.12	3223557.09	Геодезический метод	0.1	-
370	-	-	517073.54	3223598.33	Геодезический метод	0.1	-
371	-	-	517057.18	3223787.21	Геодезический метод	0.1	-
372	-	-	517048.32	3223889.50	Геодезический метод	0.1	-
373	-	-	517048.01	3223893.15	Геодезический метод	0.1	-
374	-	-	517045.89	3223962.25	Геодезический метод	0.1	-
375	-	-	517039.43	3224173.73	Геодезический метод	0.1	-
376	-	-	517037.78	3224227.64	Геодезический метод	0.1	-
377	-	-	517033.06	3224382.13	Геодезический метод	0.1	-
378	-	-	517031.41	3224435.99	Геодезический метод	0.1	-
379	-	-	517030.09	3224479.06	Геодезический метод	0.1	-
380	-	-	517028.65	3224526.16	Геодезический метод	0.1	-
381	-	-	517028.29	3224538.08	Геодезический метод	0.1	-
382	-	-	517028.07	3224545.19	Геодезический метод	0.1	-
383	-	-	517027.98	3224548.23	Геодезический метод	0.1	-

2. Сведения о характерных точках границ объекта							
Обозначение характерных точек границ	**Существующие координаты, м**		**Измененные (уточненные) координаты, м**		**Метод определения координат характерной точки**	**Средняя квадратическая погрешность положения характерной точки (Mt), м**	**Описание обозначения точки на местности (при наличии)**
	X	**Y**	**X**	**Y**			
1	**2**	**3**	**4**	**5**	**6**	**7**	**8**
384	-	-	517027.91	3224550.33	Геодезический метод	0.1	-
385	-	-	517025.53	3224628.38	Геодезический метод	0.1	-
386	-	-	517025.08	3224643.03	Геодезический метод	0.1	-
387	-	-	517025.01	3224645.48	Геодезический метод	0.1	-
388	-	-	517024.33	3224667.67	Геодезический метод	0.1	-
389	-	-	517022.09	3224740.86	Геодезический метод	0.1	-
390	-	-	517016.22	3224932.74	Геодезический метод	0.1	-
391	-	-	517008.38	3225198.29	Геодезический метод	0.1	-
392	-	-	517006.93	3225247.32	Геодезический метод	0.1	-
393	-	-	517004.98	3225313.21	Геодезический метод	0.1	-
394	-	-	517001.99	3225414.31	Геодезический метод	0.1	-
395	-	-	516995.49	3225634.44	Геодезический метод	0.1	-
396	-	-	516995.46	3225689.89	Геодезический метод	0.1	-
397	-	-	516995.42	3225755.09	Геодезический метод	0.1	-
398	-	-	516997.00	3225793.54	Геодезический метод	0.1	-
399	-	-	516997.08	3225795.54	Геодезический метод	0.1	-
400	-	-	517000.57	3225880.42	Геодезический метод	0.1	-
401	-	-	517008.85	3225977.59	Геодезический метод	0.1	-
402	-	-	517011.67	3226010.58	Геодезический метод	0.1	-
403	-	-	517032.40	3226174.52	Геодезический метод	0.1	-
404	-	-	517057.89	3226311.19	Геодезический метод	0.1	-
405	-	-	517059.20	3226318.21	Геодезический метод	0.1	-
406	-	-	517064.32	3226339.09	Геодезический метод	0.1	-
407	-	-	517072.75	3226375.71	Геодезический метод	0.1	-
408	-	-	517084.50	3226422.99	Геодезический метод	0.1	-
409	-	-	517087.50	3226432.16	Геодезический метод	0.1	-

2. Сведения о характерных точках границ объекта							
Обозначение характерных точек границ	**Существующие координаты, м**		**Измененные (уточненные) координаты, м**		**Метод определения координат характерной точки**	**Средняя квадратическая погрешность положения характерной точки (Mt), м**	**Описание обозначения точки на местности (при наличии)**
	X	**Y**	**X**	**Y**			
1	**2**	**3**	**4**	**5**	**6**	**7**	**8**
410	-	-	517106.67	3226496.93	Геодезический метод	0.1	-
411	-	-	517127.66	3226567.78	Геодезический метод	0.1	-
412	-	-	517192.16	3226747.82	Геодезический метод	0.1	-
413	-	-	517230.15	3226844.96	Геодезический метод	0.1	-
414	-	-	517231.46	3226848.33	Геодезический метод	0.1	-
415	-	-	517252.38	3226901.81	Геодезический метод	0.1	-
416	-	-	517285.70	3226973.12	Геодезический метод	0.1	-
417	-	-	517330.28	3227062.48	Геодезический метод	0.1	-
418	-	-	517386.43	3227163.77	Геодезический метод	0.1	-
419	-	-	517483.67	3227322.91	Геодезический метод	0.1	-
420	-	-	517508.28	3227357.95	Геодезический метод	0.1	-
421	-	-	517567.18	3227441.80	Геодезический метод	0.1	-
422	-	-	517575.48	3227453.61	Геодезический метод	0.1	-
423	-	-	517610.97	3227503.94	Геодезический метод	0.1	-
424	-	-	517658.46	3227571.29	Геодезический метод	0.1	-
425	-	-	517665.55	3227581.35	Геодезический метод	0.1	-
426	-	-	517682.06	3227604.75	Геодезический метод	0.1	-
427	-	-	517684.96	3227608.86	Геодезический метод	0.1	-
428	-	-	517818.33	3227798.00	Геодезический метод	0.1	-
429	-	-	517850.29	3227843.31	Геодезический метод	0.1	-
430	-	-	517850.86	3227844.12	Геодезический метод	0.1	-
431	-	-	517916.44	3227937.11	Геодезический метод	0.1	-
432	-	-	517942.47	3227974.03	Геодезический метод	0.1	-
433	-	-	517985.44	3228034.97	Геодезический метод	0.1	-
434	-	-	518558.98	3228848.27	Геодезический метод	0.1	-
435	-	-	518633.12	3228953.41	Геодезический метод	0.1	-

2. Сведения о характерных точках границ объекта							
Обозначение характерных точек границ	**Существующие координаты, м**		**Измененные (уточненные) координаты, м**		**Метод определения координат характерной точки**	**Средняя квадратическая погрешность положения характерной точки (Mt), м**	**Описание обозначения точки на местности (при наличии)**
	X	**Y**	**X**	**Y**			
1	**2**	**3**	**4**	**5**	**6**	**7**	**8**
436	-	-	518659.22	3228991.45	Геодезический метод	0.1	-
437	-	-	518679.98	3229025.39	Геодезический метод	0.1	-
438	-	-	518681.86	3229028.47	Геодезический метод	0.1	-
439	-	-	518687.07	3229036.97	Геодезический метод	0.1	-
440	-	-	518689.70	3229041.27	Геодезический метод	0.1	-
441	-	-	518690.98	3229043.37	Геодезический метод	0.1	-
442	-	-	518698.75	3229056.07	Геодезический метод	0.1	-
443	-	-	518715.99	3229084.26	Геодезический метод	0.1	-
444	-	-	518716.36	3229084.98	Геодезический метод	0.1	-
445	-	-	518855.52	3229361.69	Геодезический метод	0.1	-
446	-	-	518860.75	3229372.10	Геодезический метод	0.1	-
447	-	-	518914.82	3229497.51	Геодезический метод	0.1	-
448	-	-	518951.29	3229595.11	Геодезический метод	0.1	-
449	-	-	518958.99	3229618.31	Геодезический метод	0.1	-
450	-	-	518965.93	3229639.21	Геодезический метод	0.1	-
451	-	-	518966.70	3229641.52	Геодезический метод	0.1	-
452	-	-	518973.55	3229664.30	Геодезический метод	0.1	-
453	-	-	518975.59	3229671.07	Геодезический метод	0.1	-
454	-	-	518992.67	3229727.83	Геодезический метод	0.1	-
455	-	-	519000.96	3229755.37	Геодезический метод	0.1	-
456	-	-	519026.68	3229840.81	Геодезический метод	0.1	-
457	-	-	519043.34	3229909.27	Геодезический метод	0.1	-
458	-	-	519053.73	3229951.95	Геодезический метод	0.1	-
459	-	-	519069.76	3230017.84	Геодезический метод	0.1	-
460	-	-	519072.55	3230036.80	Геодезический метод	0.1	-
461	-	-	519074.76	3230051.79	Геодезический метод	0.1	-

2. Сведения о характерных точках границ объекта							
Обозначение характерных точек границ	**Существующие координаты, м**		**Измененные (уточненные) координаты, м**		**Метод определения координат характерной точки**	**Средняя квадратическая погрешность положения характерной точки (Mt), м**	**Описание обозначения точки на местности (при наличии)**
	X	**Y**	**X**	**Y**			
1	**2**	**3**	**4**	**5**	**6**	**7**	**8**
462	-	-	519113.32	3230313.89	Геодезический метод	0.1	-
463	-	-	519114.85	3230324.29	Геодезический метод	0.1	-
464	-	-	519132.03	3230581.71	Геодезический метод	0.1	-
465	-	-	519144.52	3230856.80	Геодезический метод	0.1	-
466	-	-	519146.78	3230906.80	Геодезический метод	0.1	-
467	-	-	519147.90	3230931.36	Геодезический метод	0.1	-
468	-	-	519148.78	3230950.83	Геодезический метод	0.1	-
469	-	-	519149.02	3230956.15	Геодезический метод	0.1	-
470	-	-	519151.56	3231011.97	Геодезический метод	0.1	-
471	-	-	519152.77	3231038.76	Геодезический метод	0.1	-
472	-	-	519164.73	3231170.66	Геодезический метод	0.1	-
473	-	-	519184.01	3231255.29	Геодезический метод	0.1	-
474	-	-	519217.22	3231347.56	Геодезический метод	0.1	-
475	-	-	519255.25	3231423.47	Геодезический метод	0.1	-
476	-	-	519267.89	3231442.88	Геодезический метод	0.1	-
477	-	-	519271.09	3231447.79	Геодезический метод	0.1	-
478	-	-	519277.62	3231457.81	Геодезический метод	0.1	-
479	-	-	519279.29	3231460.38	Геодезический метод	0.1	-
480	-	-	519281.21	3231463.33	Геодезический метод	0.1	-
481	-	-	519291.65	3231479.35	Геодезический метод	0.1	-
482	-	-	519315.35	3231515.71	Геодезический метод	0.1	-
483	-	-	519381.21	3231590.37	Геодезический метод	0.1	-
484	-	-	519382.96	3231592.36	Геодезический метод	0.1	-
485	-	-	519385.44	3231595.16	Геодезический метод	0.1	-
486	-	-	519387.44	3231596.95	Геодезический метод	0.1	-
487	-	-	519389.38	3231598.68	Геодезический метод	0.1	-

2. Сведения о характерных точках границ объекта							
Обозначение характерных точек границ	**Существующие координаты, м**		**Измененные (уточненные) координаты, м**		**Метод определения координат характерной точки**	**Средняя квадратическая погрешность положения характерной точки (Mt), м**	**Описание обозначения точки на местности (при наличии)**
	X	**Y**	**X**	**Y**			
1	**2**	**3**	**4**	**5**	**6**	**7**	**8**
488	-	-	519427.98	3231633.13	Геодезический метод	0.1	-
489	-	-	519457.50	3231655.21	Геодезический метод	0.1	-
490	-	-	519467.52	3231662.70	Геодезический метод	0.1	-
491	-	-	519469.33	3231664.05	Геодезический метод	0.1	-
492	-	-	519480.72	3231672.57	Геодезический метод	0.1	-
493	-	-	519483.63	3231674.75	Геодезический метод	0.1	-
494	-	-	519485.51	3231675.95	Геодезический метод	0.1	-
495	-	-	519487.99	3231677.54	Геодезический метод	0.1	-
496	-	-	519532.46	3231706.00	Геодезический метод	0.1	-
497	-	-	519550.11	3231717.29	Геодезический метод	0.1	-
498	-	-	519557.89	3231720.89	Геодезический метод	0.1	-
499	-	-	519578.57	3231730.46	Геодезический метод	0.1	-
500	-	-	519640.54	3231759.14	Геодезический метод	0.1	-
501	-	-	519669.87	3231768.41	Геодезический метод	0.1	-
502	-	-	519689.37	3231774.58	Геодезический метод	0.1	-
503	-	-	519827.05	3231818.12	Геодезический метод	0.1	-
504	-	-	519863.96	3231828.08	Геодезический метод	0.1	-
505	-	-	519895.93	3231836.70	Геодезический метод	0.1	-
506	-	-	519940.74	3231848.79	Геодезический метод	0.1	-
507	-	-	519953.13	3231852.13	Геодезический метод	0.1	-
508	-	-	520110.57	3231878.59	Геодезический метод	0.1	-
509	-	-	520121.32	3231879.28	Геодезический метод	0.1	-
510	-	-	520157.47	3231881.57	Геодезический метод	0.1	-
511	-	-	520176.37	3231882.77	Геодезический метод	0.1	-
512	-	-	520192.67	3231883.80	Геодезический метод	0.1	-
513	-	-	520207.69	3231884.75	Геодезический метод	0.1	-

2. Сведения о характерных точках границ объекта							
Обозначение характерных точек границ	**Существующие координаты, м**		**Измененные (уточненные) координаты, м**		**Метод определения координат характерной точки**	**Средняя квадратическая погрешность положения характерной точки (Mt), м**	**Описание обозначения точки на местности (при наличии)**
	X	**Y**	**X**	**Y**			
1	**2**	**3**	**4**	**5**	**6**	**7**	**8**
514	-	-	520216.40	3231885.30	Геодезический метод	0.1	-
515	-	-	520225.53	3231885.88	Геодезический метод	0.1	-
516	-	-	520231.56	3231885.77	Геодезический метод	0.1	-
517	-	-	520232.16	3231885.76	Геодезический метод	0.1	-
518	-	-	520310.18	3231884.36	Геодезический метод	0.1	-
519	-	-	520343.29	3231883.75	Геодезический метод	0.1	-
520	-	-	520390.32	3231882.89	Геодезический метод	0.1	-
521	-	-	520395.61	3231882.79	Геодезический метод	0.1	-
522	-	-	520400.11	3231882.71	Геодезический метод	0.1	-
523	-	-	520502.48	3231880.84	Геодезический метод	0.1	-
524	-	-	520657.38	3231878.00	Геодезический метод	0.1	-
525	-	-	520760.24	3231878.24	Геодезический метод	0.1	-
526	-	-	520843.78	3231878.43	Геодезический метод	0.1	-
527	-	-	520871.49	3231882.65	Геодезический метод	0.1	-
528	-	-	520880.52	3231884.02	Геодезический метод	0.1	-
529	-	-	520883.19	3231884.43	Геодезический метод	0.1	-
530	-	-	520887.97	3231885.16	Геодезический метод	0.1	-
531	-	-	520890.98	3231885.61	Геодезический метод	0.1	-
532	-	-	520898.96	3231886.83	Геодезический метод	0.1	-
533	-	-	520991.06	3231900.85	Геодезический метод	0.1	-
534	-	-	521031.48	3231907.01	Геодезический метод	0.1	-
535	-	-	521039.15	3231908.18	Геодезический метод	0.1	-
536	-	-	521078.79	3231920.41	Геодезический метод	0.1	-
537	-	-	521192.21	3231963.23	Геодезический метод	0.1	-
538	-	-	521203.09	3231967.33	Геодезический метод	0.1	-
539	-	-	521220.78	3231977.42	Геодезический метод	0.1	-

2. Сведения о характерных точках границ объекта							
Обозначение характерных точек границ	**Существующие координаты, м**		**Измененные (уточненные) координаты, м**		**Метод определения координат характерной точки**	**Средняя квадратическая погрешность положения характерной точки (Mt), м**	**Описание обозначения точки на местности (при наличии)**
	X	**Y**	**X**	**Y**			
1	**2**	**3**	**4**	**5**	**6**	**7**	**8**
540	-	-	521532.80	3232155.39	Геодезический метод	0.1	-
541	-	-	521612.04	3232198.39	Геодезический метод	0.1	-
542	-	-	521704.84	3232237.45	Геодезический метод	0.1	-
543	-	-	521711.34	3232240.19	Геодезический метод	0.1	-
544	-	-	521711.79	3232240.33	Геодезический метод	0.1	-
545	-	-	521740.15	3232249.58	Геодезический метод	0.1	-
546	-	-	521762.69	3232256.92	Геодезический метод	0.1	-
547	-	-	521765.34	3232257.79	Геодезический метод	0.1	-
548	-	-	521803.27	3232266.21	Геодезический метод	0.1	-
549	-	-	521831.91	3232272.57	Геодезический метод	0.1	-
550	-	-	521858.01	3232278.36	Геодезический метод	0.1	-
551	-	-	521865.15	3232279.95	Геодезический метод	0.1	-
552	-	-	522169.32	3232347.48	Геодезический метод	0.1	-
553	-	-	522179.00	3232349.63	Геодезический метод	0.1	-
554	-	-	522197.39	3232353.71	Геодезический метод	0.1	-
555	-	-	522200.25	3232354.34	Геодезический метод	0.1	-
556	-	-	522203.87	3232355.15	Геодезический метод	0.1	-
557	-	-	522205.34	3232355.48	Геодезический метод	0.1	-
558	-	-	522343.35	3232386.12	Геодезический метод	0.1	-
559	-	-	522523.47	3232424.12	Геодезический метод	0.1	-
560	-	-	522573.33	3232434.64	Геодезический метод	0.1	-
561	-	-	522633.43	3232447.32	Геодезический метод	0.1	-
562	-	-	522655.41	3232451.96	Геодезический метод	0.1	-
563	-	-	522692.96	3232459.88	Геодезический метод	0.1	-
564	-	-	522733.58	3232468.45	Геодезический метод	0.1	-
565	-	-	522787.44	3232479.82	Геодезический метод	0.1	-

2. Сведения о характерных точках границ объекта							
Обозначение характерных точек границ	**Существующие координаты, м**		**Измененные (уточненные) координаты, м**		**Метод определения координат характерной точки**	**Средняя квадратическая погрешность положения характерной точки (Mt), м**	**Описание обозначения точки на местности (при наличии)**
	X	**Y**	**X**	**Y**			
1	**2**	**3**	**4**	**5**	**6**	**7**	**8**
566	-	-	522802.12	3232482.92	Геодезический метод	0.1	-
567	-	-	522804.08	3232483.33	Геодезический метод	0.1	-
568	-	-	522811.09	3232484.81	Геодезический метод	0.1	-
569	-	-	522818.77	3232486.43	Геодезический метод	0.1	-
570	-	-	522926.53	3232509.17	Геодезический метод	0.1	-
571	-	-	522932.64	3232510.45	Геодезический метод	0.1	-
572	-	-	522951.15	3232512.47	Геодезический метод	0.1	-
573	-	-	523006.80	3232518.53	Геодезический метод	0.1	-
574	-	-	523036.81	3232518.91	Геодезический метод	0.1	-
575	-	-	523055.05	3232519.15	Геодезический метод	0.1	-
576	-	-	523061.55	3232519.23	Геодезический метод	0.1	-
577	-	-	523074.94	3232519.40	Геодезический метод	0.1	-
578	-	-	523081.01	3232519.48	Геодезический метод	0.1	-
579	-	-	523109.90	3232519.85	Геодезический метод	0.1	-
580	-	-	523135.54	3232517.36	Геодезический метод	0.1	-
581	-	-	523255.57	3232416.72	Геодезический метод	0.1	-
582	-	-	523273.68	3232439.28	Геодезический метод	0.1	-
583	-	-	523251.31	3232458.78	Геодезический метод	0.1	-
584	-	-	523283.73	3232492.84	Геодезический метод	0.1	-
585	-	-	523372.26	3232473.20	Геодезический метод	0.1	-
586	-	-	523412.57	3232460.58	Геодезический метод	0.1	-
587	-	-	523469.08	3232442.89	Геодезический метод	0.1	-
588	-	-	523514.39	3232428.72	Геодезический метод	0.1	-
589	-	-	523533.93	3232422.60	Геодезический метод	0.1	-
590	-	-	523542.06	3232420.06	Геодезический метод	0.1	-
591	-	-	523562.29	3232413.73	Геодезический метод	0.1	-

2. Сведения о характерных точках границ объекта							
Обозначение характерных точек границ	**Существующие координаты, м**		**Измененные (уточненные) координаты, м**		**Метод определения координат характерной точки**	**Средняя квадратическая погрешность положения характерной точки (Mt), м**	**Описание обозначения точки на местности (при наличии)**
	X	**Y**	**X**	**Y**			
1	**2**	**3**	**4**	**5**	**6**	**7**	**8**
592	-	-	523572.25	3232410.61	Геодезический метод	0.1	-
593	-	-	523609.84	3232393.82	Геодезический метод	0.1	-
594	-	-	523610.43	3232393.56	Геодезический метод	0.1	-
595	-	-	523610.77	3232393.41	Геодезический метод	0.1	-
596	-	-	523614.22	3232391.87	Геодезический метод	0.1	-
597	-	-	523624.99	3232387.06	Геодезический метод	0.1	-
598	-	-	523627.17	3232386.08	Геодезический метод	0.1	-
599	-	-	523700.17	3232353.48	Геодезический метод	0.1	-
600	-	-	523719.49	3232344.85	Геодезический метод	0.1	-
601	-	-	523719.71	3232344.78	Геодезический метод	0.1	-
602	-	-	523907.38	3232252.05	Геодезический метод	0.1	-
603	-	-	523942.67	3232237.63	Геодезический метод	0.1	-
604	-	-	523997.99	3232215.03	Геодезический метод	0.1	-
605	-	-	524092.94	3232183.79	Геодезический метод	0.1	-
606	-	-	524191.08	3232160.49	Геодезический метод	0.1	-
607	-	-	524206.16	3232156.90	Геодезический метод	0.1	-
608	-	-	524213.20	3232155.23	Геодезический метод	0.1	-
609	-	-	524227.93	3232151.73	Геодезический метод	0.1	-
610	-	-	524236.00	3232149.81	Геодезический метод	0.1	-
611	-	-	524463.99	3232100.17	Геодезический метод	0.1	-
612	-	-	524469.58	3232098.76	Геодезический метод	0.1	-
613	-	-	524481.22	3232095.81	Геодезический метод	0.1	-
614	-	-	524499.26	3232091.24	Геодезический метод	0.1	-
615	-	-	524519.18	3232086.20	Геодезический метод	0.1	-
616	-	-	524590.89	3232068.04	Геодезический метод	0.1	-
617	-	-	524601.53	3232065.17	Геодезический метод	0.1	-

2. Сведения о характерных точках границ объекта							
Обозначение характерных точек границ	**Существующие координаты, м**		**Измененные (уточненные) координаты, м**		**Метод определения координат характерной точки**	**Средняя квадратическая погрешность положения характерной точки (Mt), м**	**Описание обозначения точки на местности (при наличии)**
	X	**Y**	**X**	**Y**			
1	**2**	**3**	**4**	**5**	**6**	**7**	**8**
618	-	-	524615.10	3232061.60	Геодезический метод	0.1	-
619	-	-	524710.18	3232034.44	Геодезический метод	0.1	-
620	-	-	524824.42	3231999.38	Геодезический метод	0.1	-
621	-	-	525001.30	3231945.10	Геодезический метод	0.1	-
622	-	-	525015.60	3231940.71	Геодезический метод	0.1	-
623	-	-	525020.57	3231939.19	Геодезический метод	0.1	-
624	-	-	525026.23	3231937.45	Геодезический метод	0.1	-
625	-	-	525040.20	3231933.16	Геодезический метод	0.1	-
626	-	-	525065.14	3231925.51	Геодезический метод	0.1	-
627	-	-	525091.41	3231917.45	Геодезический метод	0.1	-
628	-	-	525106.36	3231912.86	Геодезический метод	0.1	-
629	-	-	525110.79	3231911.50	Геодезический метод	0.1	-
630	-	-	525249.63	3231868.89	Геодезический метод	0.1	-
631	-	-	525336.58	3231842.21	Геодезический метод	0.1	-
632	-	-	525351.87	3231834.64	Геодезический метод	0.1	-
633	-	-	525355.98	3231832.63	Геодезический метод	0.1	-
634	-	-	525359.72	3231832.67	Геодезический метод	0.1	-
635	-	-	525374.80	3231832.86	Геодезический метод	0.1	-
636	-	-	525386.05	3231837.04	Геодезический метод	0.1	-
637	-	-	525388.82	3231838.07	Геодезический метод	0.1	-
638	-	-	525389.24	3231838.65	Геодезический метод	0.1	-
639	-	-	525397.40	3231850.03	Геодезический метод	0.1	-
640	-	-	525398.45	3231851.49	Геодезический метод	0.1	-
641	-	-	525398.85	3231852.87	Геодезический метод	0.1	-
642	-	-	525402.32	3231864.93	Геодезический метод	0.1	-
643	-	-	525402.36	3231866.98	Геодезический метод	0.1	-

2. Сведения о характерных точках границ объекта							
Обозначение характерных точек границ	**Существующие координаты, м**		**Измененные (уточненные) координаты, м**		**Метод определения координат характерной точки**	**Средняя квадратическая погрешность положения характерной точки (Mt), м**	**Описание обозначения точки на местности (при наличии)**
	X	**Y**	**X**	**Y**			
1	**2**	**3**	**4**	**5**	**6**	**7**	**8**
644	-	-	525402.65	3231879.51	Геодезический метод	0.1	-
645	-	-	525402.69	3231881.05	Геодезический метод	0.1	-
646	-	-	525401.35	3231882.69	Геодезический метод	0.1	-
647	-	-	525396.57	3231888.57	Геодезический метод	0.1	-
648	-	-	525394.48	3231891.14	Геодезический метод	0.1	-
649	-	-	525386.10	3231895.43	Геодезический метод	0.1	-
650	-	-	525287.90	3231929.05	Геодезический метод	0.1	-
651	-	-	525276.77	3231932.86	Геодезический метод	0.1	-
652	-	-	525140.75	3231971.73	Геодезический метод	0.1	-
653	-	-	525135.19	3231973.32	Геодезический метод	0.1	-
654	-	-	525121.20	3231977.31	Геодезический метод	0.1	-
655	-	-	525113.99	3231979.37	Геодезический метод	0.1	-
656	-	-	525094.45	3231984.96	Геодезический метод	0.1	-
657	-	-	525073.72	3231990.88	Геодезический метод	0.1	-
658	-	-	525053.89	3231996.55	Геодезический метод	0.1	-
659	-	-	525049.09	3231997.92	Геодезический метод	0.1	-
660	-	-	525025.82	3232004.57	Геодезический метод	0.1	-
661	-	-	525020.93	3232005.96	Геодезический метод	0.1	-
662	-	-	524835.81	3232058.86	Геодезический метод	0.1	-
663	-	-	524810.66	3232066.05	Геодезический метод	0.1	-
664	-	-	524726.53	3232090.08	Геодезический метод	0.1	-
665	-	-	524605.59	3232124.15	Геодезический метод	0.1	-
666	-	-	524248.75	3232206.39	Геодезический метод	0.1	-
667	-	-	524216.68	3232214.32	Геодезический метод	0.1	-
668	-	-	524211.77	3232215.54	Геодезический метод	0.1	-
669	-	-	524209.79	3232216.03	Геодезический метод	0.1	-

2. Сведения о характерных точках границ объекта							
Обозначение характерных точек границ	**Существующие координаты, м**		**Измененные (уточненные) координаты, м**		**Метод определения координат характерной точки**	**Средняя квадратическая погрешность положения характерной точки (Mt), м**	**Описание обозначения точки на местности (при наличии)**
	X	**Y**	**X**	**Y**			
1	**2**	**3**	**4**	**5**	**6**	**7**	**8**
670	-	-	524179.05	3232223.62	Геодезический метод	0.1	-
671	-	-	524147.99	3232231.30	Геодезический метод	0.1	-
672	-	-	524134.96	3232234.52	Геодезический метод	0.1	-
673	-	-	524131.05	3232235.49	Геодезический метод	0.1	-
674	-	-	524129.24	3232235.93	Геодезический метод	0.1	-
675	-	-	524118.18	3232238.67	Геодезический метод	0.1	-
676	-	-	524018.21	3232269.39	Геодезический метод	0.1	-
677	-	-	523932.58	3232304.28	Геодезический метод	0.1	-
678	-	-	523928.76	3232306.17	Геодезический метод	0.1	-
679	-	-	523775.81	3232381.75	Геодезический метод	0.1	-
680	-	-	523744.94	3232397.00	Геодезический метод	0.1	-
681	-	-	523742.38	3232398.14	Геодезический метод	0.1	-
682	-	-	523702.44	3232415.93	Геодезический метод	0.1	-
683	-	-	523694.21	3232419.59	Геодезический метод	0.1	-
684	-	-	523684.06	3232424.11	Геодезический метод	0.1	-
685	-	-	523664.00	3232433.05	Геодезический метод	0.1	-
686	-	-	523658.97	3232435.29	Геодезический метод	0.1	-
687	-	-	523657.49	3232435.95	Геодезический метод	0.1	-
688	-	-	523649.27	3232439.61	Геодезический метод	0.1	-
689	-	-	523630.61	3232447.92	Геодезический метод	0.1	-
690	-	-	523618.48	3232453.32	Геодезический метод	0.1	-
691	-	-	523613.12	3232455.71	Геодезический метод	0.1	-
692	-	-	523598.62	3232462.17	Геодезический метод	0.1	-
693	-	-	523591.65	3232465.27	Геодезический метод	0.1	-
694	-	-	523578.94	3232469.25	Геодезический метод	0.1	-
695	-	-	523571.94	3232471.44	Геодезический метод	0.1	-

2. Сведения о характерных точках границ объекта							
Обозначение характерных точек границ	**Существующие координаты, м**		**Измененные (уточненные) координаты, м**		**Метод определения координат характерной точки**	**Средняя квадратическая погрешность положения характерной точки (Mt), м**	**Описание обозначения точки на местности (при наличии)**
	X	**Y**	**X**	**Y**			
1	**2**	**3**	**4**	**5**	**6**	**7**	**8**
696	-	-	523507.63	3232491.58	Геодезический метод	0.1	-
697	-	-	523472.15	3232502.69	Геодезический метод	0.1	-
698	-	-	523443.90	3232511.53	Геодезический метод	0.1	-
699	-	-	523388.43	3232528.90	Геодезический метод	0.1	-
700	-	-	523209.42	3232568.46	Геодезический метод	0.1	-
701	-	-	523112.52	3232577.79	Геодезический метод	0.1	-
702	-	-	523041.58	3232576.91	Геодезический метод	0.1	-
703	-	-	523033.35	3232576.80	Геодезический метод	0.1	-
704	-	-	523003.40	3232576.43	Геодезический метод	0.1	-
705	-	-	522997.63	3232575.80	Геодезический метод	0.1	-
706	-	-	522995.65	3232575.33	Геодезический метод	0.1	-
707	-	-	522995.59	3232575.58	Геодезический метод	0.1	-
708	-	-	522978.08	3232573.68	Геодезический метод	0.1	-
709	-	-	522934.54	3232568.96	Геодезический метод	0.1	-
710	-	-	522924.35	3232567.86	Геодезический метод	0.1	-
711	-	-	522805.11	3232542.73	Геодезический метод	0.1	-
712	-	-	522788.81	3232539.29	Геодезический метод	0.1	-
713	-	-	522786.11	3232538.72	Геодезический метод	0.1	-
714	-	-	522766.81	3232534.65	Геодезический метод	0.1	-
715	-	-	522732.29	3232527.38	Геодезический метод	0.1	-
716	-	-	522676.52	3232515.62	Геодезический метод	0.1	-
717	-	-	522331.17	3232442.82	Геодезический метод	0.1	-
718	-	-	522223.84	3232418.97	Геодезический метод	0.1	-
719	-	-	522217.73	3232417.61	Геодезический метод	0.1	-
720	-	-	522212.70	3232416.49	Геодезический метод	0.1	-
721	-	-	522195.23	3232412.61	Геодезический метод	0.1	-

2. Сведения о характерных точках границ объекта							
Обозначение характерных точек границ	**Существующие координаты, м**		**Измененные (уточненные) координаты, м**		**Метод определения координат характерной точки**	**Средняя квадратическая погрешность положения характерной точки (Mt), м**	**Описание обозначения точки на местности (при наличии)**
	X	**Y**	**X**	**Y**			
1	**2**	**3**	**4**	**5**	**6**	**7**	**8**
722	-	-	522187.84	3232410.97	Геодезический метод	0.1	-
723	-	-	521748.95	3232313.42	Геодезический метод	0.1	-
724	-	-	521694.54	3232295.68	Геодезический метод	0.1	-
725	-	-	521691.41	3232294.65	Геодезический метод	0.1	-
726	-	-	521586.92	3232250.66	Геодезический метод	0.1	-
727	-	-	521553.86	3232231.57	Геодезический метод	0.1	-
728	-	-	521263.55	3232063.87	Геодезический метод	0.1	-
729	-	-	521207.50	3232034.85	Геодезический метод	0.1	-
730	-	-	521178.94	3232020.06	Геодезический метод	0.1	-
731	-	-	521162.83	3232013.99	Геодезический метод	0.1	-
732	-	-	521121.20	3231998.31	Геодезический метод	0.1	-
733	-	-	521061.03	3231975.63	Геодезический метод	0.1	-
734	-	-	520998.37	3231958.63	Геодезический метод	0.1	-
735	-	-	520942.43	3231948.59	Геодезический метод	0.1	-
736	-	-	520884.64	3231941.64	Геодезический метод	0.1	-
737	-	-	520882.33	3231941.36	Геодезический метод	0.1	-
738	-	-	520876.53	3231940.66	Геодезический метод	0.1	-
739	-	-	520874.24	3231940.39	Геодезический метод	0.1	-
740	-	-	520840.54	3231936.34	Геодезический метод	0.1	-
741	-	-	520725.09	3231936.11	Геодезический метод	0.1	-
742	-	-	520658.84	3231935.99	Геодезический метод	0.1	-
743	-	-	520353.75	3231941.49	Геодезический метод	0.1	-
744	-	-	520352.40	3231941.52	Геодезический метод	0.1	-
745	-	-	520349.52	3231941.57	Геодезический метод	0.1	-
746	-	-	520346.27	3231941.63	Геодезический метод	0.1	-
747	-	-	520279.34	3231942.84	Геодезический метод	0.1	-

2. Сведения о характерных точках границ объекта							
Обозначение характерных точек границ	**Существующие координаты, м**		**Измененные (уточненные) координаты, м**		**Метод определения координат характерной точки**	**Средняя квадратическая погрешность положения характерной точки (Mt), м**	**Описание обозначения точки на местности (при наличии)**
	X	**Y**	**X**	**Y**			
1	**2**	**3**	**4**	**5**	**6**	**7**	**8**
748	-	-	520228.97	3231943.75	Геодезический метод	0.1	-
749	-	-	520223.50	3231943.85	Геодезический метод	0.1	-
750	-	-	520214.58	3231943.34	Геодезический метод	0.1	-
751	-	-	520209.81	3231943.07	Геодезический метод	0.1	-
752	-	-	520181.15	3231941.45	Геодезический метод	0.1	-
753	-	-	520168.81	3231940.76	Геодезический метод	0.1	-
754	-	-	520133.92	3231938.78	Геодезический метод	0.1	-
755	-	-	520116.17	3231936.28	Геодезический метод	0.1	-
756	-	-	520078.73	3231931.01	Геодезический метод	0.1	-
757	-	-	520071.54	3231930.00	Геодезический метод	0.1	-
758	-	-	520049.17	3231926.85	Геодезический метод	0.1	-
759	-	-	520045.73	3231926.36	Геодезический метод	0.1	-
760	-	-	520001.75	3231920.17	Геодезический метод	0.1	-
761	-	-	519957.66	3231909.47	Геодезический метод	0.1	-
762	-	-	519955.36	3231908.91	Геодезический метод	0.1	-
763	-	-	519950.43	3231907.71	Геодезический метод	0.1	-
764	-	-	519948.08	3231907.14	Геодезический метод	0.1	-
765	-	-	519942.84	3231905.87	Геодезический метод	0.1	-
766	-	-	519915.54	3231899.24	Геодезический метод	0.1	-
767	-	-	519897.75	3231894.92	Геодезический метод	0.1	-
768	-	-	519858.11	3231885.30	Геодезический метод	0.1	-
769	-	-	519815.49	3231874.96	Геодезический метод	0.1	-
770	-	-	519811.25	3231873.92	Геодезический метод	0.1	-
771	-	-	519806.29	3231872.35	Геодезический метод	0.1	-
772	-	-	519712.36	3231842.58	Геодезический метод	0.1	-
773	-	-	519700.63	3231838.86	Геодезический метод	0.1	-

2. Сведения о характерных точках границ объекта							
Обозначение характерных точек границ	**Существующие координаты, м**		**Измененные (уточненные) координаты, м**		**Метод определения координат характерной точки**	**Средняя квадратическая погрешность положения характерной точки (Mt), м**	**Описание обозначения точки на местности (при наличии)**
	X	**Y**	**X**	**Y**			
1	**2**	**3**	**4**	**5**	**6**	**7**	**8**
774	-	-	519684.66	3231833.80	Геодезический метод	0.1	-
775	-	-	519672.75	3231830.03	Геодезический метод	0.1	-
776	-	-	519663.74	3231827.17	Геодезический метод	0.1	-
777	-	-	519638.31	3231819.11	Геодезический метод	0.1	-
778	-	-	519634.92	3231818.03	Геодезический метод	0.1	-
779	-	-	519627.18	3231815.58	Геодезический метод	0.1	-
780	-	-	519619.01	3231812.99	Геодезический метод	0.1	-
781	-	-	519597.28	3231801.76	Геодезический метод	0.1	-
782	-	-	519594.46	3231800.30	Геодезический метод	0.1	-
783	-	-	519580.03	3231792.84	Геодезический метод	0.1	-
784	-	-	519484.58	3231743.49	Геодезический метод	0.1	-
785	-	-	519476.38	3231739.25	Геодезический метод	0.1	-
786	-	-	519470.49	3231736.21	Геодезический метод	0.1	-
787	-	-	519452.76	3231723.18	Геодезический метод	0.1	-
788	-	-	519447.90	3231719.61	Геодезический метод	0.1	-
789	-	-	519424.32	3231702.28	Геодезический метод	0.1	-
790	-	-	519423.67	3231701.81	Геодезический метод	0.1	-
791	-	-	519421.81	3231700.44	Геодезический метод	0.1	-
792	-	-	519409.65	3231691.50	Геодезический метод	0.1	-
793	-	-	519407.43	3231689.86	Геодезический метод	0.1	-
794	-	-	519403.32	3231686.84	Геодезический метод	0.1	-
795	-	-	519401.45	3231685.46	Геодезический метод	0.1	-
796	-	-	519400.86	3231685.03	Геодезический метод	0.1	-
797	-	-	519343.51	3231635.24	Геодезический метод	0.1	-
798	-	-	519325.48	3231614.70	Геодезический метод	0.1	-
799	-	-	519313.80	3231601.38	Геодезический метод	0.1	-

2. Сведения о характерных точках границ объекта							
Обозначение характерных точек границ	**Существующие координаты, м**		**Измененные (уточненные) координаты, м**		**Метод определения координат характерной точки**	**Средняя квадратическая погрешность положения характерной точки (Mt), м**	**Описание обозначения точки на местности (при наличии)**
	X	**Y**	**X**	**Y**			
1	**2**	**3**	**4**	**5**	**6**	**7**	**8**
800	-	-	519311.24	3231597.69	Геодезический метод	0.1	-
801	-	-	519303.52	3231588.69	Геодезический метод	0.1	-
802	-	-	519297.95	3231583.32	Геодезический метод	0.1	-
803	-	-	519281.12	3231564.14	Геодезический метод	0.1	-
804	-	-	519267.91	3231549.08	Геодезический метод	0.1	-
805	-	-	519244.18	3231508.26	Геодезический метод	0.1	-
806	-	-	519216.78	3231461.21	Геодезический метод	0.1	-
807	-	-	519206.17	3231442.98	Геодезический метод	0.1	-
808	-	-	519204.91	3231440.81	Геодезический метод	0.1	-
809	-	-	519204.06	3231439.36	Геодезический метод	0.1	-
810	-	-	519163.89	3231370.37	Геодезический метод	0.1	-
811	-	-	519127.90	3231270.01	Геодезический метод	0.1	-
812	-	-	519109.73	3231177.20	Геодезический метод	0.1	-
813	-	-	519098.96	3231079.23	Геодезический метод	0.1	-
814	-	-	519097.00	3231061.45	Геодезический метод	0.1	-
815	-	-	519094.86	3231041.98	Геодезический метод	0.1	-
816	-	-	519092.01	3230979.07	Геодезический метод	0.1	-
817	-	-	519091.75	3230973.46	Геодезический метод	0.1	-
818	-	-	519090.95	3230955.71	Геодезический метод	0.1	-
819	-	-	519089.22	3230917.73	Геодезический метод	0.1	-
820	-	-	519088.46	3230900.86	Геодезический метод	0.1	-
821	-	-	519088.29	3230897.27	Геодезический метод	0.1	-
822	-	-	519086.44	3230856.44	Геодезический метод	0.1	-
823	-	-	519086.18	3230850.75	Геодезический метод	0.1	-
824	-	-	519081.28	3230742.71	Геодезический метод	0.1	-
825	-	-	519080.15	3230717.80	Геодезический метод	0.1	-

2. Сведения о характерных точках границ объекта							
Обозначение характерных точек границ	**Существующие координаты, м**		**Измененные (уточненные) координаты, м**		**Метод определения координат характерной точки**	**Средняя квадратическая погрешность положения характерной точки (Mt), м**	**Описание обозначения точки на местности (при наличии)**
	X	**Y**	**X**	**Y**			
1	**2**	**3**	**4**	**5**	**6**	**7**	**8**
826	-	-	519079.80	3230710.10	Геодезический метод	0.1	-
827	-	-	519074.09	3230584.34	Геодезический метод	0.1	-
828	-	-	519073.77	3230578.34	Геодезический метод	0.1	-
829	-	-	519072.38	3230552.69	Геодезический метод	0.1	-
830	-	-	519071.16	3230530.20	Геодезический метод	0.1	-
831	-	-	519070.32	3230514.72	Геодезический метод	0.1	-
832	-	-	519069.35	3230496.96	Геодезический метод	0.1	-
833	-	-	519066.50	3230444.44	Геодезический метод	0.1	-
834	-	-	519062.45	3230394.86	Геодезический метод	0.1	-
835	-	-	519057.22	3230330.79	Геодезический метод	0.1	-
836	-	-	519047.56	3230253.29	Геодезический метод	0.1	-
837	-	-	519043.25	3230218.69	Геодезический метод	0.1	-
838	-	-	519037.12	3230169.48	Геодезический метод	0.1	-
839	-	-	519022.45	3230084.41	Геодезический метод	0.1	-
840	-	-	519013.12	3230030.31	Геодезический метод	0.1	-
841	-	-	518972.34	3229856.70	Геодезический метод	0.1	-
842	-	-	518950.36	3229785.38	Геодезический метод	0.1	-
843	-	-	518928.91	3229715.77	Геодезический метод	0.1	-
844	-	-	518912.03	3229661.03	Геодезический метод	0.1	-
845	-	-	518911.65	3229659.78	Геодезический метод	0.1	-
846	-	-	518911.09	3229657.92	Геодезический метод	0.1	-
847	-	-	518898.23	3229614.68	Геодезический метод	0.1	-
848	-	-	518862.78	3229519.18	Геодезический метод	0.1	-
849	-	-	518807.93	3229396.05	Геодезический метод	0.1	-
850	-	-	518803.93	3229387.56	Геодезический метод	0.1	-
851	-	-	518774.73	3229325.56	Геодезический метод	0.1	-

2. Сведения о характерных точках границ объекта							
Обозначение характерных точек границ	**Существующие координаты, м**		**Измененные (уточненные) координаты, м**		**Метод определения координат характерной точки**	**Средняя квадратическая погрешность положения характерной точки (Mt), м**	**Описание обозначения точки на местности (при наличии)**
	X	**Y**	**X**	**Y**			
1	**2**	**3**	**4**	**5**	**6**	**7**	**8**
852	-	-	518764.41	3229303.65	Геодезический метод	0.1	-
853	-	-	518745.79	3229264.10	Геодезический метод	0.1	-
854	-	-	518674.00	3229128.72	Геодезический метод	0.1	-
855	-	-	518666.13	3229113.89	Геодезический метод	0.1	-
856	-	-	518654.27	3229094.46	Геодезический метод	0.1	-
857	-	-	518639.34	3229070.02	Геодезический метод	0.1	-
858	-	-	518633.99	3229061.26	Геодезический метод	0.1	-
859	-	-	518619.63	3229037.76	Геодезический метод	0.1	-
860	-	-	518618.00	3229035.08	Геодезический метод	0.1	-
861	-	-	518616.15	3229032.05	Геодезический метод	0.1	-
862	-	-	518611.39	3229024.26	Геодезический метод	0.1	-
863	-	-	518585.70	3228986.80	Геодезический метод	0.1	-
864	-	-	518531.92	3228910.53	Геодезический метод	0.1	-
865	-	-	518396.28	3228717.62	Геодезический метод	0.1	-
866	-	-	518284.10	3228558.21	Геодезический метод	0.1	-
867	-	-	518121.63	3228327.33	Геодезический метод	0.1	-
868	-	-	518051.81	3228228.11	Геодезический метод	0.1	-
869	-	-	518000.85	3228155.69	Геодезический метод	0.1	-
870	-	-	517963.29	3228102.32	Геодезический метод	0.1	-
871	-	-	517925.73	3228048.95	Геодезический метод	0.1	-
872	-	-	517878.78	3227982.22	Геодезический метод	0.1	-
873	-	-	517701.62	3227730.46	Геодезический метод	0.1	-
874	-	-	517688.36	3227711.61	Геодезический метод	0.1	-
875	-	-	517682.65	3227703.50	Геодезический метод	0.1	-
876	-	-	517669.97	3227685.48	Геодезический метод	0.1	-
877	-	-	517529.19	3227485.43	Геодезический метод	0.1	-

2. Сведения о характерных точках границ объекта							
Обозначение характерных точек границ	**Существующие координаты, м**		**Измененные (уточненные) координаты, м**		**Метод определения координат характерной точки**	**Средняя квадратическая погрешность положения характерной точки (Mt), м**	**Описание обозначения точки на местности (при наличии)**
	X	**Y**	**X**	**Y**			
1	**2**	**3**	**4**	**5**	**6**	**7**	**8**
878	-	-	517519.95	3227472.19	Геодезический метод	0.1	-
879	-	-	517483.06	3227419.28	Геодезический метод	0.1	-
880	-	-	517436.93	3227353.12	Геодезический метод	0.1	-
881	-	-	517335.64	3227191.77	Геодезический метод	0.1	-
882	-	-	517313.23	3227149.96	Геодезический метод	0.1	-
883	-	-	517312.21	3227148.07	Геодезический метод	0.1	-
884	-	-	517280.18	3227088.32	Геодезический метод	0.1	-
885	-	-	517242.72	3227009.52	Геодезический метод	0.1	-
886	-	-	517241.36	3227006.65	Геодезический метод	0.1	-
887	-	-	517202.23	3226924.34	Геодезический метод	0.1	-
888	-	-	517177.87	3226865.25	Геодезический метод	0.1	-
889	-	-	517177.07	3226863.29	Геодезический метод	0.1	-
890	-	-	517137.70	3226767.77	Геодезический метод	0.1	-
891	-	-	517091.16	3226636.80	Геодезический метод	0.1	-
892	-	-	517089.48	3226632.08	Геодезический метод	0.1	-
893	-	-	517088.59	3226629.58	Геодезический метод	0.1	-
894	-	-	517077.67	3226598.85	Геодезический метод	0.1	-
895	-	-	517072.78	3226585.08	Геодезический метод	0.1	-
896	-	-	517029.19	3226439.42	Геодезический метод	0.1	-
897	-	-	517014.57	3226376.05	Геодезический метод	0.1	-
898	-	-	517003.87	3226329.67	Геодезический метод	0.1	-
899	-	-	516993.15	3226272.29	Геодезический метод	0.1	-
900	-	-	516990.10	3226255.94	Геодезический метод	0.1	-
901	-	-	516984.74	3226227.24	Геодезический метод	0.1	-
902	-	-	516976.33	3226182.20	Геодезический метод	0.1	-
903	-	-	516953.95	3226016.29	Геодезический метод	0.1	-

2. Сведения о характерных точках границ объекта							
Обозначение характерных точек границ	**Существующие координаты, м**		**Измененные (уточненные) координаты, м**		**Метод определения координат характерной точки**	**Средняя квадратическая погрешность положения характерной точки (Mt), м**	**Описание обозначения точки на местности (при наличии)**
	X	**Y**	**X**	**Y**			
1	**2**	**3**	**4**	**5**	**6**	**7**	**8**
904	-	-	516942.70	3225884.34	Геодезический метод	0.1	-
905	-	-	516939.16	3225798.32	Геодезический метод	0.1	-
906	-	-	516939.08	3225796.33	Геодезический метод	0.1	-
907	-	-	516937.44	3225756.65	Геодезический метод	0.1	-
908	-	-	516937.51	3225633.06	Геодезический метод	0.1	-
909	-	-	516943.07	3225444.76	Геодезический метод	0.1	-
910	-	-	516948.55	3225259.29	Геодезический метод	0.1	-
911	-	-	516952.18	3225136.38	Геодезический метод	0.1	-
912	-	-	516957.38	3224960.32	Геодезический метод	0.1	-
913	-	-	516958.24	3224931.14	Геодезический метод	0.1	-
914	-	-	516960.82	3224846.81	Геодезический метод	0.1	-
915	-	-	516963.57	3224765.31	Геодезический метод	0.1	-
916	-	-	516964.35	3224745.35	Геодезический метод	0.1	-
917	-	-	516968.90	3224599.48	Геодезический метод	0.1	-
918	-	-	516968.98	3224596.79	Геодезический метод	0.1	-
919	-	-	516969.56	3224578.85	Геодезический метод	0.1	-
920	-	-	516972.45	3224488.84	Геодезический метод	0.1	-
921	-	-	516972.55	3224485.74	Геодезический метод	0.1	-
922	-	-	516972.63	3224483.15	Геодезический метод	0.1	-
923	-	-	516972.76	3224479.02	Геодезический метод	0.1	-
924	-	-	516973.15	3224467.00	Геодезический метод	0.1	-
925	-	-	516982.40	3224178.93	Геодезический метод	0.1	-
926	-	-	516985.86	3224028.53	Геодезический метод	0.1	-
927	-	-	516988.90	3223980.43	Геодезический метод	0.1	-
928	-	-	516991.65	3223890.87	Геодезический метод	0.1	-
929	-	-	517015.36	3223610.65	Геодезический метод	0.1	-

2. Сведения о характерных точках границ объекта							
Обозначение характерных точек границ	**Существующие координаты, м**		**Измененные (уточненные) координаты, м**		**Метод определения координат характерной точки**	**Средняя квадратическая погрешность положения характерной точки (Mt), м**	**Описание обозначения точки на местности (при наличии)**
	X	**Y**	**X**	**Y**			
1	**2**	**3**	**4**	**5**	**6**	**7**	**8**
930	-	-	517015.53	3223608.65	Геодезический метод	0.1	-
931	-	-	517054.83	3223144.14	Геодезический метод	0.1	-
932	-	-	517061.58	3223064.36	Геодезический метод	0.1	-
933	-	-	517062.18	3223057.86	Геодезический метод	0.1	-
934	-	-	517077.23	3222896.66	Геодезический метод	0.1	-
935	-	-	517079.61	3222871.13	Геодезический метод	0.1	-
936	-	-	517080.22	3222864.64	Геодезический метод	0.1	-
937	-	-	517100.96	3222642.31	Геодезический метод	0.1	-
938	-	-	517102.36	3222627.31	Геодезический метод	0.1	-
939	-	-	517102.77	3222622.93	Геодезический метод	0.1	-
940	-	-	517104.44	3222605.09	Геодезический метод	0.1	-
941	-	-	517104.52	3222604.23	Геодезический метод	0.1	-
942	-	-	517113.47	3222508.25	Геодезический метод	0.1	-
943	-	-	517115.61	3222485.39	Геодезический метод	0.1	-
944	-	-	517120.80	3222429.74	Геодезический метод	0.1	-
945	-	-	517127.03	3222362.99	Геодезический метод	0.1	-
946	-	-	517127.14	3222361.76	Геодезический метод	0.1	-
947	-	-	517137.62	3222249.51	Геодезический метод	0.1	-
948	-	-	517140.05	3222231.73	Геодезический метод	0.1	-
949	-	-	517141.25	3222222.92	Геодезический метод	0.1	-
950	-	-	517147.76	3222175.27	Геодезический метод	0.1	-
951	-	-	517150.51	3222155.18	Геодезический метод	0.1	-
952	-	-	517157.72	3222102.35	Геодезический метод	0.1	-
953	-	-	517174.83	3221993.80	Геодезический метод	0.1	-
954	-	-	517178.45	3221970.87	Геодезический метод	0.1	-
955	-	-	517179.98	3221961.14	Геодезический метод	0.1	-

2. Сведения о характерных точках границ объекта							
Обозначение характерных точек границ	**Существующие координаты, м**		**Измененные (уточненные) координаты, м**		**Метод определения координат характерной точки**	**Средняя квадратическая погрешность положения характерной точки (Mt), м**	**Описание обозначения точки на местности (при наличии)**
	X	**Y**	**X**	**Y**			
1	**2**	**3**	**4**	**5**	**6**	**7**	**8**
956	-	-	517188.18	3221924.18	Геодезический метод	0.1	-
957	-	-	517201.12	3221865.82	Геодезический метод	0.1	-
958	-	-	517203.56	3221854.78	Геодезический метод	0.1	-
959	-	-	517204.80	3221850.38	Геодезический метод	0.1	-
960	-	-	517205.64	3221847.41	Геодезический метод	0.1	-
961	-	-	517211.23	3221827.58	Геодезический метод	0.1	-
962	-	-	517227.70	3221769.17	Геодезический метод	0.1	-
963	-	-	517245.66	3221705.43	Геодезический метод	0.1	-
964	-	-	517253.85	3221676.40	Геодезический метод	0.1	-
965	-	-	517266.24	3221632.42	Геодезический метод	0.1	-
966	-	-	517266.75	3221630.64	Геодезический метод	0.1	-
967	-	-	517268.74	3221623.57	Геодезический метод	0.1	-
968	-	-	517291.45	3221559.56	Геодезический метод	0.1	-
969	-	-	517314.21	3221495.55	Геодезический метод	0.1	-
970	-	-	517328.83	3221460.90	Геодезический метод	0.1	-
971	-	-	517405.67	3221279.30	Геодезический метод	0.1	-
972	-	-	517407.38	3221275.26	Геодезический метод	0.1	-
973	-	-	517409.46	3221270.34	Геодезический метод	0.1	-
974	-	-	517461.55	3221164.80	Геодезический метод	0.1	-
975	-	-	517482.59	3221126.14	Геодезический метод	0.1	-
976	-	-	517510.19	3221075.45	Геодезический метод	0.1	-
977	-	-	517512.12	3221071.91	Геодезический метод	0.1	-
978	-	-	517513.74	3221068.92	Геодезический метод	0.1	-
979	-	-	517527.79	3221043.11	Геодезический метод	0.1	-
980	-	-	517528.63	3221041.58	Геодезический метод	0.1	-
981	-	-	517590.67	3220927.60	Геодезический метод	0.1	-

2. Сведения о характерных точках границ объекта							
Обозначение характерных точек границ	**Существующие координаты, м**		**Измененные (уточненные) координаты, м**		**Метод определения координат характерной точки**	**Средняя квадратическая погрешность положения характерной точки (Mt), м**	**Описание обозначения точки на местности (при наличии)**
	X	**Y**	**X**	**Y**			
1	**2**	**3**	**4**	**5**	**6**	**7**	**8**
982	-	-	517593.15	3220923.05	Геодезический метод	0.1	-
983	-	-	517638.73	3220839.33	Геодезический метод	0.1	-
984	-	-	517690.42	3220753.05	Геодезический метод	0.1	-
985	-	-	517740.31	3220676.31	Геодезический метод	0.1	-
986	-	-	517757.66	3220649.60	Геодезический метод	0.1	-
987	-	-	517760.56	3220645.44	Геодезический метод	0.1	-
988	-	-	517767.88	3220634.94	Геодезический метод	0.1	-
989	-	-	517788.63	3220605.16	Геодезический метод	0.1	-
990	-	-	517823.51	3220555.10	Геодезический метод	0.1	-
991	-	-	517831.12	3220544.18	Геодезический метод	0.1	-
992	-	-	517837.13	3220535.55	Геодезический метод	0.1	-
993	-	-	517840.14	3220531.23	Геодезический метод	0.1	-
994	-	-	517892.17	3220456.55	Геодезический метод	0.1	-
995	-	-	517905.41	3220437.54	Геодезический метод	0.1	-
996	-	-	518058.86	3220217.88	Геодезический метод	0.1	-
997	-	-	518062.40	3220215.61	Геодезический метод	0.1	-
998	-	-	518064.07	3220214.53	Геодезический метод	0.1	-
999	-	-	518076.13	3220207.42	Геодезический метод	0.1	-
1000	-	-	518088.78	3220212.71	Геодезический метод	0.1	-
1001	-	-	518100.15	3220220.77	Геодезический метод	0.1	-
1002	-	-	518100.62	3220221.11	Геодезический метод	0.1	-
1003	-	-	518109.24	3220228.69	Геодезический метод	0.1	-
304	-	-	518110.81	3220238.04	Геодезический метод	0.1	-
1004	-	-	524267.79	3224373.81	Геодезический метод	0.1	-
1005	-	-	524196.91	3224233.88	Геодезический метод	0.1	-
1006	-	-	524181.77	3224203.97	Геодезический метод	0.1	-

2. Сведения о характерных точках границ объекта							
Обозначение характерных точек границ	**Существующие координаты, м**		**Измененные (уточненные) координаты, м**		**Метод определения координат характерной точки**	**Средняя квадратическая погрешность положения характерной точки (Mt), м**	**Описание обозначения точки на местности (при наличии)**
	X	**Y**	**X**	**Y**			
1	**2**	**3**	**4**	**5**	**6**	**7**	**8**
1007	-	-	524142.48	3224126.39	Геодезический метод	0.1	-
1008	-	-	524139.53	3224120.57	Геодезический метод	0.1	-
1009	-	-	524131.99	3224105.67	Геодезический метод	0.1	-
1010	-	-	524101.76	3224045.99	Геодезический метод	0.1	-
1011	-	-	524053.12	3223945.40	Геодезический метод	0.1	-
1012	-	-	524042.25	3223923.12	Геодезический метод	0.1	-
1013	-	-	524040.05	3223918.61	Геодезический метод	0.1	-
1014	-	-	524023.13	3223883.92	Геодезический метод	0.1	-
1015	-	-	523969.18	3223770.17	Геодезический метод	0.1	-
1016	-	-	523929.25	3223684.79	Геодезический метод	0.1	-
1017	-	-	523927.02	3223679.57	Геодезический метод	0.1	-
1018	-	-	523893.91	3223601.06	Геодезический метод	0.1	-
1019	-	-	523754.91	3223258.85	Геодезический метод	0.1	-
1020	-	-	523739.53	3223219.40	Геодезический метод	0.1	-
1021	-	-	523732.79	3223202.11	Геодезический метод	0.1	-
1022	-	-	523731.02	3223197.55	Геодезический метод	0.1	-
1023	-	-	523703.93	3223128.05	Геодезический метод	0.1	-
1024	-	-	523691.97	3223095.14	Геодезический метод	0.1	-
1025	-	-	523682.83	3223071.85	Геодезический метод	0.1	-
1026	-	-	523678.00	3223059.57	Геодезический метод	0.1	-
1027	-	-	523655.42	3223002.07	Геодезический метод	0.1	-
1028	-	-	523651.96	3222993.24	Геодезический метод	0.1	-
1029	-	-	523608.80	3222883.35	Геодезический метод	0.1	-
1030	-	-	523605.69	3222875.43	Геодезический метод	0.1	-
1031	-	-	523412.54	3222383.60	Геодезический метод	0.1	-
1032	-	-	523410.71	3222378.95	Геодезический метод	0.1	-

2. Сведения о характерных точках границ объекта							
Обозначение характерных точек границ	**Существующие координаты, м**		**Измененные (уточненные) координаты, м**		**Метод определения координат характерной точки**	**Средняя квадратическая погрешность положения характерной точки (Mt), м**	**Описание обозначения точки на местности (при наличии)**
	X	**Y**	**X**	**Y**			
1	**2**	**3**	**4**	**5**	**6**	**7**	**8**
1033	-	-	523342.54	3222205.37	Геодезический метод	0.1	-
1034	-	-	523297.97	3222106.83	Геодезический метод	0.1	-
1035	-	-	523266.67	3222044.09	Геодезический метод	0.1	-
1036	-	-	523254.39	3222019.49	Геодезический метод	0.1	-
1037	-	-	523243.53	3221997.72	Геодезический метод	0.1	-
1038	-	-	523242.36	3221995.37	Геодезический метод	0.1	-
1039	-	-	523211.97	3221934.48	Геодезический метод	0.1	-
1040	-	-	523186.69	3221885.10	Геодезический метод	0.1	-
1041	-	-	523185.41	3221882.60	Геодезический метод	0.1	-
1042	-	-	523149.37	3221812.20	Геодезический метод	0.1	-
1043	-	-	523114.54	3221737.60	Геодезический метод	0.1	-
1044	-	-	523060.98	3221618.58	Геодезический метод	0.1	-
1045	-	-	523023.19	3221528.31	Геодезический метод	0.1	-
1046	-	-	522940.95	3221312.43	Геодезический метод	0.1	-
1047	-	-	522879.98	3221133.88	Геодезический метод	0.1	-
1048	-	-	522860.23	3221074.92	Геодезический метод	0.1	-
1049	-	-	522839.93	3221004.60	Геодезический метод	0.1	-
1050	-	-	522824.95	3220943.57	Геодезический метод	0.1	-
1051	-	-	522774.45	3220724.12	Геодезический метод	0.1	-
1052	-	-	522742.99	3220598.66	Геодезический метод	0.1	-
1053	-	-	522720.44	3220520.34	Геодезический метод	0.1	-
1054	-	-	522701.38	3220483.54	Геодезический метод	0.1	-
1055	-	-	522662.38	3220408.27	Геодезический метод	0.1	-
1056	-	-	522650.05	3220376.12	Геодезический метод	0.1	-
1057	-	-	522627.86	3220263.48	Геодезический метод	0.1	-
1058	-	-	522626.29	3220259.87	Геодезический метод	0.1	-

2. Сведения о характерных точках границ объекта							
Обозначение характерных точек границ	**Существующие координаты, м**		**Измененные (уточненные) координаты, м**		**Метод определения координат характерной точки**	**Средняя квадратическая погрешность положения характерной точки (Mt), м**	**Описание обозначения точки на местности (при наличии)**
	X	**Y**	**X**	**Y**			
1	**2**	**3**	**4**	**5**	**6**	**7**	**8**
1059	-	-	522600.96	3220201.32	Геодезический метод	0.1	-
1060	-	-	522599.83	3220198.72	Геодезический метод	0.1	-
1061	-	-	522540.24	3220061.01	Геодезический метод	0.1	-
1062	-	-	522520.90	3220018.97	Геодезический метод	0.1	-
1063	-	-	522501.78	3219977.35	Геодезический метод	0.1	-
1064	-	-	522489.03	3219952.52	Геодезический метод	0.1	-
1065	-	-	522487.71	3219949.96	Геодезический метод	0.1	-
1066	-	-	522446.63	3219869.96	Геодезический метод	0.1	-
1067	-	-	522334.16	3219687.66	Геодезический метод	0.1	-
1068	-	-	522327.58	3219692.07	Геодезический метод	0.1	-
1069	-	-	522318.37	3219698.23	Геодезический метод	0.1	-
1070	-	-	522252.71	3219602.16	Геодезический метод	0.1	-
1071	-	-	522250.99	3219599.65	Геодезический метод	0.1	-
1072	-	-	522247.13	3219594.00	Геодезический метод	0.1	-
1073	-	-	522231.81	3219573.30	Геодезический метод	0.1	-
1074	-	-	522215.16	3219550.79	Геодезический метод	0.1	-
1075	-	-	522198.45	3219528.22	Геодезический метод	0.1	-
1076	-	-	522109.68	3219421.30	Геодезический метод	0.1	-
1077	-	-	522113.74	3219417.42	Геодезический метод	0.1	-
1078	-	-	522116.72	3219414.57	Геодезический метод	0.1	-
1079	-	-	522118.86	3219412.52	Геодезический метод	0.1	-
1080	-	-	522119.58	3219411.83	Геодезический метод	0.1	-
1081	-	-	522122.69	3219408.86	Геодезический метод	0.1	-
1082	-	-	522031.49	3219313.92	Геодезический метод	0.1	-
1083	-	-	521937.42	3219225.83	Геодезический метод	0.1	-
1084	-	-	521785.97	3219095.84	Геодезический метод	0.1	-

2. Сведения о характерных точках границ объекта							
Обозначение характерных точек границ	**Существующие координаты, м**		**Измененные (уточненные) координаты, м**		**Метод определения координат характерной точки**	**Средняя квадратическая погрешность положения характерной точки (Mt), м**	**Описание обозначения точки на местности (при наличии)**
	X	**Y**	**X**	**Y**			
1	**2**	**3**	**4**	**5**	**6**	**7**	**8**
1085	-	-	521618.11	3218968.15	Геодезический метод	0.1	-
1086	-	-	521538.76	3218913.63	Геодезический метод	0.1	-
1087	-	-	521365.60	3218806.93	Геодезический метод	0.1	-
1088	-	-	521224.44	3218729.68	Геодезический метод	0.1	-
1089	-	-	521180.51	3218706.60	Геодезический метод	0.1	-
1090	-	-	521180.07	3218706.36	Геодезический метод	0.1	-
1091	-	-	521137.52	3218686.92	Геодезический метод	0.1	-
1092	-	-	521134.92	3218685.73	Геодезический метод	0.1	-
1093	-	-	521124.30	3218680.88	Геодезический метод	0.1	-
1094	-	-	521121.75	3218679.71	Геодезический метод	0.1	-
1095	-	-	521112.62	3218675.54	Геодезический метод	0.1	-
1096	-	-	521026.90	3218639.34	Геодезический метод	0.1	-
1097	-	-	520901.01	3218591.84	Геодезический метод	0.1	-
1098	-	-	520780.91	3218550.29	Геодезический метод	0.1	-
1099	-	-	520731.69	3218535.69	Геодезический метод	0.1	-
1100	-	-	520682.82	3218521.18	Геодезический метод	0.1	-
1101	-	-	520544.06	3218484.91	Геодезический метод	0.1	-
1102	-	-	520452.11	3218463.24	Геодезический метод	0.1	-
1103	-	-	520368.60	3218441.36	Геодезический метод	0.1	-
1104	-	-	520122.73	3218370.01	Геодезический метод	0.1	-
1105	-	-	520069.54	3218352.71	Геодезический метод	0.1	-
1106	-	-	520016.70	3218335.52	Геодезический метод	0.1	-
1107	-	-	519910.46	3218304.82	Геодезический метод	0.1	-
1108	-	-	519809.73	3218274.34	Геодезический метод	0.1	-
1109	-	-	519807.24	3218273.58	Геодезический метод	0.1	-
1110	-	-	519730.84	3218250.46	Геодезический метод	0.1	-

2. Сведения о характерных точках границ объекта							
Обозначение характерных точек границ	**Существующие координаты, м**		**Измененные (уточненные) координаты, м**		**Метод определения координат характерной точки**	**Средняя квадратическая погрешность положения характерной точки (Mt), м**	**Описание обозначения точки на местности (при наличии)**
	X	**Y**	**X**	**Y**			
1	**2**	**3**	**4**	**5**	**6**	**7**	**8**
1111	-	-	519582.72	3218206.16	Геодезический метод	0.1	-
1112	-	-	519517.33	3218188.12	Геодезический метод	0.1	-
1113	-	-	519514.74	3218187.40	Геодезический метод	0.1	-
1114	-	-	519493.28	3218181.48	Геодезический метод	0.1	-
1115	-	-	519421.92	3218163.54	Геодезический метод	0.1	-
1116	-	-	519420.18	3218163.10	Геодезический метод	0.1	-
1117	-	-	519419.26	3218162.88	Геодезический метод	0.1	-
1118	-	-	519301.64	3218135.07	Геодезический метод	0.1	-
1119	-	-	518525.56	3217977.63	Геодезический метод	0.1	-
1120	-	-	518517.43	3217975.98	Геодезический метод	0.1	-
1121	-	-	518503.83	3217973.23	Геодезический метод	0.1	-
1122	-	-	518437.16	3217960.03	Геодезический метод	0.1	-
1123	-	-	518308.66	3217931.18	Геодезический метод	0.1	-
1124	-	-	518246.76	3217915.67	Геодезический метод	0.1	-
1125	-	-	518226.75	3217909.44	Геодезический метод	0.1	-
1126	-	-	518215.96	3217905.71	Геодезический метод	0.1	-
1127	-	-	518209.61	3217903.52	Геодезический метод	0.1	-
1128	-	-	518193.72	3217900.40	Геодезический метод	0.1	-
1129	-	-	518174.92	3217900.71	Геодезический метод	0.1	-
1130	-	-	518160.91	3217905.55	Геодезический метод	0.1	-
1131	-	-	518160.69	3217905.68	Геодезический метод	0.1	-
1132	-	-	518157.83	3217907.25	Геодезический метод	0.1	-
1133	-	-	518154.06	3217909.33	Геодезический метод	0.1	-
1134	-	-	518139.94	3217924.24	Геодезический метод	0.1	-
1135	-	-	518168.54	3217961.76	Геодезический метод	0.1	-
1136	-	-	518178.87	3217975.30	Геодезический метод	0.1	-

2. Сведения о характерных точках границ объекта							
Обозначение характерных точек границ	**Существующие координаты, м**		**Измененные (уточненные) координаты, м**		**Метод определения координат характерной точки**	**Средняя квадратическая погрешность положения характерной точки (Mt), м**	**Описание обозначения точки на местности (при наличии)**
	X	**Y**	**X**	**Y**			
1	**2**	**3**	**4**	**5**	**6**	**7**	**8**
1137	-	-	518181.33	3217978.53	Геодезический метод	0.1	-
1138	-	-	518184.31	3217982.44	Геодезический метод	0.1	-
1139	-	-	518187.71	3217986.90	Геодезический метод	0.1	-
1140	-	-	518192.03	3217992.56	Геодезический метод	0.1	-
1141	-	-	518196.68	3217998.66	Геодезический метод	0.1	-
1142	-	-	518198.02	3218000.41	Геодезический метод	0.1	-
1143	-	-	518198.84	3218001.50	Геодезический метод	0.1	-
1144	-	-	518199.79	3218002.74	Геодезический метод	0.1	-
1145	-	-	518211.45	3218020.36	Геодезический метод	0.1	-
1146	-	-	518212.86	3218022.50	Геодезический метод	0.1	-
1147	-	-	518223.51	3218038.60	Геодезический метод	0.1	-
1148	-	-	518267.16	3218104.56	Геодезический метод	0.1	-
1149	-	-	518292.38	3218146.61	Геодезический метод	0.1	-
1150	-	-	518313.01	3218184.22	Геодезический метод	0.1	-
1151	-	-	518322.69	3218201.86	Геодезический метод	0.1	-
1152	-	-	518370.08	3218298.54	Геодезический метод	0.1	-
1153	-	-	518390.31	3218344.20	Геодезический метод	0.1	-
1154	-	-	518418.00	3218411.47	Геодезический метод	0.1	-
1155	-	-	518435.87	3218459.45	Геодезический метод	0.1	-
1156	-	-	518452.20	3218507.96	Геодезический метод	0.1	-
1157	-	-	518473.39	3218583.39	Геодезический метод	0.1	-
1158	-	-	518473.66	3218584.36	Геодезический метод	0.1	-
1159	-	-	518474.76	3218588.25	Геодезический метод	0.1	-
1160	-	-	518489.97	3218654.76	Геодезический метод	0.1	-
1161	-	-	518493.62	3218670.75	Геодезический метод	0.1	-
1162	-	-	518497.74	3218688.73	Геодезический метод	0.1	-

2. Сведения о характерных точках границ объекта							
Обозначение характерных точек границ	**Существующие координаты, м**		**Измененные (уточненные) координаты, м**		**Метод определения координат характерной точки**	**Средняя квадратическая погрешность положения характерной точки (Mt), м**	**Описание обозначения точки на местности (при наличии)**
	X	**Y**	**X**	**Y**			
1	**2**	**3**	**4**	**5**	**6**	**7**	**8**
1163	-	-	518504.96	3218720.30	Геодезический метод	0.1	-
1164	-	-	518511.84	3218767.90	Геодезический метод	0.1	-
1165	-	-	518520.20	3218825.68	Геодезический метод	0.1	-
1166	-	-	518520.64	3218828.68	Геодезический метод	0.1	-
1167	-	-	518523.56	3218848.85	Геодезический метод	0.1	-
1168	-	-	518526.85	3218871.63	Геодезический метод	0.1	-
1169	-	-	518536.28	3219029.79	Геодезический метод	0.1	-
1170	-	-	518535.86	3219085.52	Геодезический метод	0.1	-
1171	-	-	518535.44	3219141.26	Геодезический метод	0.1	-
1172	-	-	518531.35	3219206.34	Геодезический метод	0.1	-
1173	-	-	518530.87	3219214.08	Геодезический метод	0.1	-
1174	-	-	518517.16	3219328.96	Геодезический метод	0.1	-
1175	-	-	518506.78	3219390.70	Геодезический метод	0.1	-
1176	-	-	518495.87	3219440.47	Геодезический метод	0.1	-
1177	-	-	518492.33	3219456.63	Геодезический метод	0.1	-
1178	-	-	518490.38	3219465.54	Геодезический метод	0.1	-
1179	-	-	518489.87	3219467.86	Геодезический метод	0.1	-
1180	-	-	518483.56	3219496.67	Геодезический метод	0.1	-
1181	-	-	518467.47	3219557.72	Геодезический метод	0.1	-
1182	-	-	518451.78	3219608.73	Геодезический метод	0.1	-
1183	-	-	518446.50	3219625.91	Геодезический метод	0.1	-
1184	-	-	518426.58	3219683.86	Геодезический метод	0.1	-
1185	-	-	518418.13	3219719.12	Геодезический метод	0.1	-
1186	-	-	518381.01	3219815.35	Геодезический метод	0.1	-
1187	-	-	518325.74	3219913.36	Геодезический метод	0.1	-
1188	-	-	518283.62	3219988.05	Геодезический метод	0.1	-

2. Сведения о характерных точках границ объекта							
Обозначение характерных точек границ	**Существующие координаты, м**		**Измененные (уточненные) координаты, м**		**Метод определения координат характерной точки**	**Средняя квадратическая погрешность положения характерной точки (Mt), м**	**Описание обозначения точки на местности (при наличии)**
	X	**Y**	**X**	**Y**			
1	**2**	**3**	**4**	**5**	**6**	**7**	**8**
1189	-	-	518213.00	3220098.99	Геодезический метод	0.1	-
1190	-	-	518150.19	3220186.01	Геодезический метод	0.1	-
1191	-	-	518148.56	3220188.27	Геодезический метод	0.1	-
1192	-	-	518133.84	3220196.66	Геодезический метод	0.1	-
1193	-	-	518119.91	3220194.54	Геодезический метод	0.1	-
1194	-	-	518118.88	3220193.88	Геодезический метод	0.1	-
1195	-	-	518107.18	3220186.33	Геодезический метод	0.1	-
1196	-	-	518100.36	3220174.14	Геодезический метод	0.1	-
1197	-	-	518101.29	3220161.86	Геодезический метод	0.1	-
1198	-	-	518102.99	3220156.89	Геодезический метод	0.1	-
1199	-	-	518104.14	3220153.53	Геодезический метод	0.1	-
1200	-	-	518164.64	3220066.97	Геодезический метод	0.1	-
1201	-	-	518233.34	3219959.13	Геодезический метод	0.1	-
1202	-	-	518314.52	3219812.12	Геодезический метод	0.1	-
1203	-	-	518357.27	3219711.94	Геодезический метод	0.1	-
1204	-	-	518391.15	3219608.58	Геодезический метод	0.1	-
1205	-	-	518406.45	3219559.16	Геодезический метод	0.1	-
1206	-	-	518411.46	3219542.98	Геодезический метод	0.1	-
1207	-	-	518427.06	3219483.76	Геодезический метод	0.1	-
1208	-	-	518428.91	3219475.32	Геодезический метод	0.1	-
1209	-	-	518431.15	3219465.13	Геодезический метод	0.1	-
1210	-	-	518449.59	3219381.06	Геодезический метод	0.1	-
1211	-	-	518459.62	3219321.69	Геодезический метод	0.1	-
1212	-	-	518473.00	3219210.11	Геодезический метод	0.1	-
1213	-	-	518477.47	3219139.40	Геодезический метод	0.1	-
1214	-	-	518478.30	3219031.09	Геодезический метод	0.1	-

2. Сведения о характерных точках границ объекта							
Обозначение характерных точек границ	**Существующие координаты, м**		**Измененные (уточненные) координаты, м**		**Метод определения координат характерной точки**	**Средняя квадратическая погрешность положения характерной точки (Mt), м**	**Описание обозначения точки на местности (при наличии)**
	X	**Y**	**X**	**Y**			
1	**2**	**3**	**4**	**5**	**6**	**7**	**8**
1215	-	-	518471.34	3218914.00	Геодезический метод	0.1	-
1216	-	-	518469.18	3218877.81	Геодезический метод	0.1	-
1217	-	-	518466.45	3218858.85	Геодезический метод	0.1	-
1218	-	-	518448.12	3218731.88	Геодезический метод	0.1	-
1219	-	-	518433.42	3218667.55	Геодезический метод	0.1	-
1220	-	-	518418.72	3218603.22	Геодезический метод	0.1	-
1221	-	-	518415.23	3218590.73	Геодезический метод	0.1	-
1222	-	-	518397.23	3218526.45	Геодезический метод	0.1	-
1223	-	-	518381.52	3218479.68	Геодезический метод	0.1	-
1224	-	-	518364.11	3218432.88	Геодезический метод	0.1	-
1225	-	-	518337.27	3218367.68	Геодезический метод	0.1	-
1226	-	-	518317.83	3218323.73	Геодезический метод	0.1	-
1227	-	-	518271.84	3218229.74	Геодезический метод	0.1	-
1228	-	-	518242.63	3218176.42	Геодезический метод	0.1	-
1229	-	-	518223.11	3218143.82	Геодезический метод	0.1	-
1230	-	-	518220.64	3218139.69	Геодезический метод	0.1	-
1231	-	-	518218.49	3218136.10	Геодезический метод	0.1	-
1232	-	-	518197.62	3218104.54	Геодезический метод	0.1	-
1233	-	-	518182.79	3218082.11	Геодезический метод	0.1	-
1234	-	-	518152.81	3218036.75	Геодезический метод	0.1	-
1235	-	-	518146.42	3218028.37	Геодезический метод	0.1	-
1236	-	-	518125.79	3218001.29	Геодезический метод	0.1	-
1237	-	-	518120.19	3217993.94	Геодезический метод	0.1	-
1238	-	-	518104.77	3217973.69	Геодезический метод	0.1	-
1239	-	-	518102.15	3217970.26	Геодезический метод	0.1	-
1240	-	-	518100.75	3217968.43	Геодезический метод	0.1	-

2. Сведения о характерных точках границ объекта							
Обозначение характерных точек границ	**Существующие координаты, м**		**Измененные (уточненные) координаты, м**		**Метод определения координат характерной точки**	**Средняя квадратическая погрешность положения характерной точки (Mt), м**	**Описание обозначения точки на местности (при наличии)**
	X	**Y**	**X**	**Y**			
1	**2**	**3**	**4**	**5**	**6**	**7**	**8**
1241	-	-	518077.92	3217938.47	Геодезический метод	0.1	-
1242	-	-	518071.91	3217930.57	Геодезический метод	0.1	-
1243	-	-	518066.78	3217923.84	Геодезический метод	0.1	-
1244	-	-	518048.35	3217903.43	Геодезический метод	0.1	-
1245	-	-	518044.39	3217899.04	Геодезический метод	0.1	-
1246	-	-	517979.15	3217826.81	Геодезический метод	0.1	-
1247	-	-	517969.93	3217814.71	Геодезический метод	0.1	-
1248	-	-	517965.53	3217808.95	Геодезический метод	0.1	-
1249	-	-	517953.90	3217793.69	Геодезический метод	0.1	-
1250	-	-	517943.27	3217779.74	Геодезический метод	0.1	-
1251	-	-	517910.94	3217737.33	Геодезический метод	0.1	-
1252	-	-	517775.64	3217612.31	Геодезический метод	0.1	-
1253	-	-	517751.84	3217590.32	Геодезический метод	0.1	-
1254	-	-	517750.21	3217588.81	Геодезический метод	0.1	-
1255	-	-	517748.44	3217587.18	Геодезический метод	0.1	-
1256	-	-	517745.24	3217584.24	Геодезический метод	0.1	-
1257	-	-	517556.09	3217410.38	Геодезический метод	0.1	-
1258	-	-	517426.32	3217292.31	Геодезический метод	0.1	-
1259	-	-	517392.46	3217261.50	Геодезический метод	0.1	-
1260	-	-	517391.32	3217262.73	Геодезический метод	0.1	-
1261	-	-	517390.09	3217264.06	Геодезический метод	0.1	-
1262	-	-	517347.39	3217224.79	Геодезический метод	0.1	-
1263	-	-	517338.43	3217216.55	Геодезический метод	0.1	-
1264	-	-	517307.85	3217188.42	Геодезический метод	0.1	-
1265	-	-	517299.11	3217180.39	Геодезический метод	0.1	-
1266	-	-	517283.22	3217165.76	Геодезический метод	0.1	-

2. Сведения о характерных точках границ объекта							
Обозначение характерных точек границ	**Существующие координаты, м**		**Измененные (уточненные) координаты, м**		**Метод определения координат характерной точки**	**Средняя квадратическая погрешность положения характерной точки (Mt), м**	**Описание обозначения точки на местности (при наличии)**
	X	**Y**	**X**	**Y**			
1	**2**	**3**	**4**	**5**	**6**	**7**	**8**
1267	-	-	517266.42	3217150.30	Геодезический метод	0.1	-
1268	-	-	517253.75	3217138.63	Геодезический метод	0.1	-
1269	-	-	517249.96	3217135.16	Геодезический метод	0.1	-
1270	-	-	517248.01	3217133.36	Геодезический метод	0.1	-
1271	-	-	517233.17	3217119.74	Геодезический метод	0.1	-
1272	-	-	517232.30	3217118.94	Геодезический метод	0.1	-
1273	-	-	517200.64	3217089.80	Геодезический метод	0.1	-
1274	-	-	517198.93	3217088.23	Геодезический метод	0.1	-
1275	-	-	517109.56	3217004.37	Геодезический метод	0.1	-
1276	-	-	517042.55	3216942.90	Геодезический метод	0.1	-
1277	-	-	517034.75	3216936.30	Геодезический метод	0.1	-
1278	-	-	517014.85	3216919.46	Геодезический метод	0.1	-
1279	-	-	516907.76	3216837.78	Геодезический метод	0.1	-
1280	-	-	516844.38	3216794.99	Геодезический метод	0.1	-
1281	-	-	516842.21	3216793.52	Геодезический метод	0.1	-
1282	-	-	516840.22	3216792.18	Геодезический метод	0.1	-
1283	-	-	516792.51	3216763.34	Геодезический метод	0.1	-
1284	-	-	516663.86	3216694.65	Геодезический метод	0.1	-
1285	-	-	516594.36	3216657.54	Геодезический метод	0.1	-
1286	-	-	516502.47	3216608.48	Геодезический метод	0.1	-
1287	-	-	516377.67	3216541.84	Геодезический метод	0.1	-
1288	-	-	516304.09	3216502.56	Геодезический метод	0.1	-
1289	-	-	516299.12	3216498.73	Геодезический метод	0.1	-
1290	-	-	516295.61	3216496.03	Геодезический метод	0.1	-
1291	-	-	516292.93	3216493.96	Геодезический метод	0.1	-
1292	-	-	516288.18	3216490.31	Геодезический метод	0.1	-

2. Сведения о характерных точках границ объекта							
Обозначение характерных точек границ	**Существующие координаты, м**		**Измененные (уточненные) координаты, м**		**Метод определения координат характерной точки**	**Средняя квадратическая погрешность положения характерной точки (Mt), м**	**Описание обозначения точки на местности (при наличии)**
	X	**Y**	**X**	**Y**			
1	**2**	**3**	**4**	**5**	**6**	**7**	**8**
1293	-	-	516295.22	3216478.58	Геодезический метод	0.1	-
1294	-	-	516295.71	3216477.77	Геодезический метод	0.1	-
1295	-	-	516302.14	3216479.60	Геодезический метод	0.1	-
1296	-	-	516314.24	3216483.04	Геодезический метод	0.1	-
1297	-	-	516386.75	3216521.75	Геодезический метод	0.1	-
1298	-	-	516640.86	3216657.43	Геодезический метод	0.1	-
1299	-	-	516721.76	3216700.63	Геодезический метод	0.1	-
1300	-	-	516754.04	3216717.87	Геодезический метод	0.1	-
1301	-	-	516803.31	3216744.18	Геодезический метод	0.1	-
1302	-	-	516851.47	3216773.27	Геодезический метод	0.1	-
1303	-	-	516920.17	3216819.61	Геодезический метод	0.1	-
1304	-	-	516989.39	3216872.39	Геодезический метод	0.1	-
1305	-	-	517028.60	3216902.29	Геодезический метод	0.1	-
1306	-	-	517056.67	3216926.03	Геодезический метод	0.1	-
1307	-	-	517125.59	3216986.51	Геодезический метод	0.1	-
1308	-	-	517202.98	3217054.06	Геодезический метод	0.1	-
1309	-	-	517251.49	3217098.32	Геодезический метод	0.1	-
1310	-	-	517256.75	3217103.13	Геодезический метод	0.1	-
1311	-	-	517269.91	3217115.14	Геодезический метод	0.1	-
1312	-	-	517376.39	3217212.30	Геодезический метод	0.1	-
1313	-	-	517378.36	3217214.09	Геодезический метод	0.1	-
1314	-	-	517409.67	3217242.67	Геодезический метод	0.1	-
1315	-	-	517407.52	3217245.20	Геодезический метод	0.1	-
1316	-	-	517571.00	3217394.20	Геодезический метод	0.1	-
1317	-	-	517744.29	3217553.49	Геодезический метод	0.1	-
1318	-	-	517765.10	3217572.62	Геодезический метод	0.1	-

2. Сведения о характерных точках границ объекта							
Обозначение характерных точек границ	**Существующие координаты, м**		**Измененные (уточненные) координаты, м**		**Метод определения координат характерной точки**	**Средняя квадратическая погрешность положения характерной точки (Mt), м**	**Описание обозначения точки на местности (при наличии)**
	X	**Y**	**X**	**Y**			
1	**2**	**3**	**4**	**5**	**6**	**7**	**8**
1319	-	-	517802.57	3217606.60	Геодезический метод	0.1	-
1320	-	-	517819.85	3217622.29	Геодезический метод	0.1	-
1321	-	-	517927.20	3217719.68	Геодезический метод	0.1	-
1322	-	-	517964.94	3217745.95	Геодезический метод	0.1	-
1323	-	-	518005.75	3217775.81	Геодезический метод	0.1	-
1324	-	-	518027.26	3217790.08	Геодезический метод	0.1	-
1325	-	-	518054.80	3217806.98	Геодезический метод	0.1	-
1326	-	-	518116.90	3217840.20	Геодезический метод	0.1	-
1327	-	-	518154.12	3217856.89	Геодезический метод	0.1	-
1328	-	-	518252.95	3217892.49	Геодезический метод	0.1	-
1329	-	-	518314.33	3217909.92	Геодезический метод	0.1	-
1330	-	-	518441.40	3217938.44	Геодезический метод	0.1	-
1331	-	-	518518.74	3217953.74	Геодезический метод	0.1	-
1332	-	-	519269.22	3218106.04	Геодезический метод	0.1	-
1333	-	-	519278.99	3218108.02	Геодезический метод	0.1	-
1334	-	-	519306.12	3218113.53	Геодезический метод	0.1	-
1335	-	-	519425.24	3218141.69	Геодезический метод	0.1	-
1336	-	-	519498.92	3218160.21	Геодезический метод	0.1	-
1337	-	-	519588.57	3218184.96	Геодезический метод	0.1	-
1338	-	-	519737.24	3218229.41	Геодезический метод	0.1	-
1339	-	-	519916.81	3218283.76	Геодезический метод	0.1	-
1340	-	-	520022.80	3218314.38	Геодезический метод	0.1	-
1341	-	-	520076.34	3218331.79	Геодезический метод	0.1	-
1342	-	-	520129.53	3218349.09	Геодезический метод	0.1	-
1343	-	-	520374.67	3218420.21	Геодезический метод	0.1	-
1344	-	-	520457.69	3218441.96	Геодезический метод	0.1	-

2. Сведения о характерных точках границ объекта							
Обозначение характерных точек границ	**Существующие координаты, м**		**Измененные (уточненные) координаты, м**		**Метод определения координат характерной точки**	**Средняя квадратическая погрешность положения характерной точки (Mt), м**	**Описание обозначения точки на местности (при наличии)**
	X	**Y**	**X**	**Y**			
1	**2**	**3**	**4**	**5**	**6**	**7**	**8**
1345	-	-	520549.10	3218463.50	Геодезический метод	0.1	-
1346	-	-	520688.39	3218499.89	Геодезический метод	0.1	-
1347	-	-	520737.95	3218514.60	Геодезический метод	0.1	-
1348	-	-	520787.17	3218529.20	Геодезический метод	0.1	-
1349	-	-	520908.20	3218571.04	Геодезический метод	0.1	-
1350	-	-	521034.63	3218618.75	Геодезический метод	0.1	-
1351	-	-	521121.18	3218655.27	Геодезический метод	0.1	-
1352	-	-	521189.21	3218686.35	Геодезический метод	0.1	-
1353	-	-	521234.67	3218710.20	Геодезический метод	0.1	-
1354	-	-	521376.56	3218787.85	Геодезический метод	0.1	-
1355	-	-	521550.75	3218895.18	Геодезический метод	0.1	-
1356	-	-	521630.75	3218950.14	Геодезический метод	0.1	-
1357	-	-	521799.40	3219078.41	Геодезический метод	0.1	-
1358	-	-	521951.87	3219209.24	Геодезический метод	0.1	-
1359	-	-	522008.66	3219262.41	Геодезический метод	0.1	-
1360	-	-	522019.10	3219272.18	Геодезический метод	0.1	-
1361	-	-	522046.60	3219297.93	Геодезический метод	0.1	-
1362	-	-	522111.12	3219364.07	Геодезический метод	0.1	-
1363	-	-	522139.31	3219392.96	Геодезический метод	0.1	-
1364	-	-	522159.99	3219417.83	Геодезический метод	0.1	-
1365	-	-	522230.27	3219502.36	Геодезический метод	0.1	-
1366	-	-	522280.08	3219569.60	Геодезический метод	0.1	-
1367	-	-	522352.44	3219675.42	Геодезический метод	0.1	-
1368	-	-	522465.49	3219858.64	Геодезический метод	0.1	-
1369	-	-	522510.63	3219946.45	Геодезический метод	0.1	-
1370	-	-	522511.98	3219949.06	Геодезический метод	0.1	-

2. Сведения о характерных точках границ объекта							
Обозначение характерных точек границ	**Существующие координаты, м**		**Измененные (уточненные) координаты, м**		**Метод определения координат характерной точки**	**Средняя квадратическая погрешность положения характерной точки (Mt), м**	**Описание обозначения точки на местности (при наличии)**
	X	**Y**	**X**	**Y**			
1	**2**	**3**	**4**	**5**	**6**	**7**	**8**
1371	-	-	522521.35	3219967.30	Геодезический метод	0.1	-
1372	-	-	522540.89	3220009.78	Геодезический метод	0.1	-
1373	-	-	522560.22	3220051.82	Геодезический метод	0.1	-
1374	-	-	522616.48	3220182.20	Геодезический метод	0.1	-
1375	-	-	522617.57	3220184.74	Геодезический метод	0.1	-
1376	-	-	522683.67	3220337.95	Геодезический метод	0.1	-
1377	-	-	522705.47	3220396.96	Геодезический метод	0.1	-
1378	-	-	522709.54	3220409.56	Геодезический метод	0.1	-
1379	-	-	522710.38	3220412.15	Геодезический метод	0.1	-
1380	-	-	522732.34	3220480.06	Геодезический метод	0.1	-
1381	-	-	522764.17	3220592.68	Геодезический метод	0.1	-
1382	-	-	522795.82	3220718.92	Геодезический метод	0.1	-
1383	-	-	522811.62	3220787.57	Геодезический метод	0.1	-
1384	-	-	522812.21	3220790.12	Геодезический метод	0.1	-
1385	-	-	522846.39	3220938.64	Геодезический метод	0.1	-
1386	-	-	522861.30	3220999.36	Геодезический метод	0.1	-
1387	-	-	522881.36	3221068.81	Геодезический метод	0.1	-
1388	-	-	522900.84	3221126.89	Геодезический метод	0.1	-
1389	-	-	522961.77	3221305.32	Геодезический метод	0.1	-
1390	-	-	523010.41	3221432.98	Геодезический метод	0.1	-
1391	-	-	523011.34	3221435.42	Геодезический метод	0.1	-
1392	-	-	523043.65	3221520.21	Геодезический метод	0.1	-
1393	-	-	523081.28	3221610.08	Геодезический метод	0.1	-
1394	-	-	523134.60	3221728.57	Геодезический метод	0.1	-
1395	-	-	523169.31	3221802.90	Геодезический метод	0.1	-
1396	-	-	523231.51	3221924.37	Геодезический метод	0.1	-

2. Сведения о характерных точках границ объекта							
Обозначение характерных точек границ	**Существующие координаты, м**		**Измененные (уточненные) координаты, м**		**Метод определения координат характерной точки**	**Средняя квадратическая погрешность положения характерной точки (Mt), м**	**Описание обозначения точки на местности (при наличии)**
	X	**Y**	**X**	**Y**			
1	**2**	**3**	**4**	**5**	**6**	**7**	**8**
1397	-	-	523274.19	3222009.89	Геодезический метод	0.1	-
1398	-	-	523278.42	3222018.37	Геодезический метод	0.1	-
1399	-	-	523317.68	3222097.06	Геодезический метод	0.1	-
1400	-	-	523341.78	3222150.32	Геодезический метод	0.1	-
1401	-	-	523362.59	3222196.30	Геодезический метод	0.1	-
1402	-	-	523393.50	3222275.10	Геодезический метод	0.1	-
1403	-	-	523393.87	3222276.05	Геодезический метод	0.1	-
1404	-	-	523395.57	3222280.37	Геодезический метод	0.1	-
1405	-	-	523411.33	3222320.48	Геодезический метод	0.1	-
1406	-	-	523696.56	3223046.65	Геодезический метод	0.1	-
1407	-	-	523700.03	3223055.48	Геодезический метод	0.1	-
1408	-	-	523711.79	3223085.42	Геодезический метод	0.1	-
1409	-	-	523712.40	3223086.97	Геодезический метод	0.1	-
1410	-	-	523717.10	3223099.91	Геодезический метод	0.1	-
1411	-	-	523723.63	3223117.86	Геодезический метод	0.1	-
1412	-	-	523724.61	3223120.54	Геодезический метод	0.1	-
1413	-	-	523747.92	3223177.90	Геодезический метод	0.1	-
1414	-	-	523751.10	3223185.73	Геодезический метод	0.1	-
1415	-	-	523756.38	3223198.73	Геодезический метод	0.1	-
1416	-	-	523757.30	3223200.99	Геодезический метод	0.1	-
1417	-	-	523777.18	3223249.91	Геодезический метод	0.1	-
1418	-	-	523914.25	3223592.68	Геодезический метод	0.1	-
1419	-	-	523949.19	3223675.53	Геодезический метод	0.1	-
1420	-	-	523989.16	3223760.94	Геодезический метод	0.1	-
1421	-	-	524042.96	3223874.41	Геодезический метод	0.1	-
1422	-	-	524121.56	3224036.41	Геодезический метод	0.1	-

2. Сведения о характерных точках границ объекта							
Обозначение характерных точек границ	**Существующие координаты, м**		**Измененные (уточненные) координаты, м**		**Метод определения координат характерной точки**	**Средняя квадратическая погрешность положения характерной точки (Mt), м**	**Описание обозначения точки на местности (при наличии)**
	X	**Y**	**X**	**Y**			
1	**2**	**3**	**4**	**5**	**6**	**7**	**8**
1423	-	-	524151.60	3224095.73	Геодезический метод	0.1	-
1424	-	-	524163.40	3224119.02	Геодезический метод	0.1	-
1425	-	-	524176.50	3224144.89	Геодезический метод	0.1	-
1426	-	-	524191.51	3224174.52	Геодезический метод	0.1	-
1427	-	-	524194.51	3224180.44	Геодезический метод	0.1	-
1428	-	-	524193.26	3224175.51	Геодезический метод	0.1	-
1429	-	-	524186.81	3224154.78	Геодезический метод	0.1	-
1430	-	-	524180.35	3224111.97	Геодезический метод	0.1	-
1431	-	-	524201.22	3224106.53	Геодезический метод	0.1	-
1432	-	-	524220.94	3224178.35	Геодезический метод	0.1	-
1433	-	-	524206.05	3224184.61	Геодезический метод	0.1	-
1434	-	-	524203.16	3224196.33	Геодезический метод	0.1	-
1435	-	-	524202.66	3224196.54	Геодезический метод	0.1	-
1436	-	-	524207.98	3224207.05	Геодезический метод	0.1	-
1437	-	-	524216.59	3224224.05	Геодезический метод	0.1	-
1438	-	-	524289.33	3224367.66	Геодезический метод	0.1	-
1439	-	-	524278.93	3224371.72	Геодезический метод	0.1	-
1004	-	-	524267.79	3224373.81	Геодезический метод	0.1	-
1440	-	-	516744.69	3217332.88	Геодезический метод	0.1	-
1441	-	-	516740.86	3217327.44	Геодезический метод	0.1	-
1442	-	-	516734.60	3217320.17	Геодезический метод	0.1	-
1443	-	-	516714.10	3217300.21	Геодезический метод	0.1	-
1444	-	-	516729.63	3217276.82	Геодезический метод	0.1	-
1445	-	-	516757.64	3217323.03	Геодезический метод	0.1	-
1440	-	-	516744.69	3217332.88	Геодезический метод	0.1	-
1446	-	-	516263.80	3216486.96	Геодезический метод	0.1	-

2. Сведения о характерных точках границ объекта							
Обозначение характерных точек границ	**Существующие координаты, м**		**Измененные (уточненные) координаты, м**		**Метод определения координат характерной точки**	**Средняя квадратическая погрешность положения характерной точки (Mt), м**	**Описание обозначения точки на местности (при наличии)**
	X	**Y**	**X**	**Y**			
1	**2**	**3**	**4**	**5**	**6**	**7**	**8**
1447	-	-	516220.62	3216464.35	Геодезический метод	0.1	-
1448	-	-	516218.57	3216463.28	Геодезический метод	0.1	-
1449	-	-	516206.77	3216457.10	Геодезический метод	0.1	-
1450	-	-	516191.80	3216449.26	Геодезический метод	0.1	-
1451	-	-	516191.10	3216448.90	Геодезический метод	0.1	-
1452	-	-	516188.60	3216447.58	Геодезический метод	0.1	-
1453	-	-	516188.83	3216447.15	Геодезический метод	0.1	-
1454	-	-	516190.95	3216443.17	Геодезический метод	0.1	-
1455	-	-	516147.95	3216420.20	Геодезический метод	0.1	-
1456	-	-	516104.11	3216396.95	Геодезический метод	0.1	-
1457	-	-	516058.99	3216373.31	Геодезический метод	0.1	-
1458	-	-	516055.37	3216371.41	Геодезический метод	0.1	-
1459	-	-	515985.22	3216334.37	Геодезический метод	0.1	-
1460	-	-	515975.78	3216329.38	Геодезический метод	0.1	-
1461	-	-	515970.29	3216326.49	Геодезический метод	0.1	-
1462	-	-	515964.23	3216323.29	Геодезический метод	0.1	-
1463	-	-	515956.98	3216319.37	Геодезический метод	0.1	-
1464	-	-	515739.41	3216202.02	Геодезический метод	0.1	-
1465	-	-	515671.96	3216165.64	Геодезический метод	0.1	-
1466	-	-	515584.92	3216117.54	Геодезический метод	0.1	-
1467	-	-	515460.36	3216048.69	Геодезический метод	0.1	-
1468	-	-	515321.31	3215969.26	Геодезический метод	0.1	-
1469	-	-	515239.80	3215922.15	Геодезический метод	0.1	-
1470	-	-	515046.50	3215808.77	Геодезический метод	0.1	-
1471	-	-	514322.86	3215375.90	Геодезический метод	0.1	-
1472	-	-	514119.68	3215254.90	Геодезический метод	0.1	-

2. Сведения о характерных точках границ объекта							
Обозначение характерных точек границ	**Существующие координаты, м**		**Измененные (уточненные) координаты, м**		**Метод определения координат характерной точки**	**Средняя квадратическая погрешность положения характерной точки (Mt), м**	**Описание обозначения точки на местности (при наличии)**
	X	**Y**	**X**	**Y**			
1	**2**	**3**	**4**	**5**	**6**	**7**	**8**
1473	-	-	514060.98	3215220.11	Геодезический метод	0.1	-
1474	-	-	514045.08	3215210.69	Геодезический метод	0.1	-
1475	-	-	514044.45	3215210.32	Геодезический метод	0.1	-
1476	-	-	514001.79	3215182.29	Геодезический метод	0.1	-
1477	-	-	514001.26	3215181.94	Геодезический метод	0.1	-
1478	-	-	513881.55	3215103.29	Геодезический метод	0.1	-
1479	-	-	513838.40	3215071.60	Геодезический метод	0.1	-
1480	-	-	513836.18	3215069.97	Геодезический метод	0.1	-
1481	-	-	513831.52	3215066.55	Геодезический метод	0.1	-
1482	-	-	513830.71	3215065.95	Геодезический метод	0.1	-
1483	-	-	513765.58	3215018.11	Геодезический метод	0.1	-
1484	-	-	513721.47	3214982.79	Геодезический метод	0.1	-
1485	-	-	513591.24	3214872.42	Геодезический метод	0.1	-
1486	-	-	513524.49	3214809.72	Геодезический метод	0.1	-
1487	-	-	513390.87	3214672.61	Геодезический метод	0.1	-
1488	-	-	513389.20	3214670.89	Геодезический метод	0.1	-
1489	-	-	513362.10	3214643.08	Геодезический метод	0.1	-
1490	-	-	513353.59	3214633.12	Геодезический метод	0.1	-
1491	-	-	513350.29	3214629.27	Геодезический метод	0.1	-
1492	-	-	513331.82	3214607.73	Геодезический метод	0.1	-
1493	-	-	513322.21	3214596.52	Геодезический метод	0.1	-
1494	-	-	513302.50	3214573.51	Геодезический метод	0.1	-
1495	-	-	513298.50	3214568.84	Геодезический метод	0.1	-
1496	-	-	513293.50	3214563.00	Геодезический метод	0.1	-
1497	-	-	513232.30	3214485.41	Геодезический метод	0.1	-
1498	-	-	513192.07	3214432.46	Геодезический метод	0.1	-

2. Сведения о характерных точках границ объекта							
Обозначение характерных точек границ	**Существующие координаты, м**		**Измененные (уточненные) координаты, м**		**Метод определения координат характерной точки**	**Средняя квадратическая погрешность положения характерной точки (Mt), м**	**Описание обозначения точки на местности (при наличии)**
	X	**Y**	**X**	**Y**			
1	**2**	**3**	**4**	**5**	**6**	**7**	**8**
1499	-	-	513166.95	3214399.39	Геодезический метод	0.1	-
1500	-	-	513163.29	3214402.01	Геодезический метод	0.1	-
1501	-	-	513154.15	3214389.14	Геодезический метод	0.1	-
1502	-	-	513150.00	3214383.28	Геодезический метод	0.1	-
1503	-	-	513146.05	3214377.72	Геодезический метод	0.1	-
1504	-	-	513144.75	3214375.88	Геодезический метод	0.1	-
1505	-	-	513139.84	3214368.97	Геодезический метод	0.1	-
1506	-	-	513130.06	3214355.19	Геодезический метод	0.1	-
1507	-	-	513114.02	3214332.57	Геодезический метод	0.1	-
1508	-	-	513116.31	3214330.96	Геодезический метод	0.1	-
1509	-	-	512977.03	3214113.79	Геодезический метод	0.1	-
1510	-	-	512972.94	3214107.55	Геодезический метод	0.1	-
1511	-	-	512971.48	3214105.32	Геодезический метод	0.1	-
1512	-	-	512906.13	3214005.70	Геодезический метод	0.1	-
1513	-	-	512857.51	3213931.58	Геодезический метод	0.1	-
1514	-	-	512852.95	3213930.67	Геодезический метод	0.1	-
1515	-	-	512847.59	3213921.55	Геодезический метод	0.1	-
1516	-	-	512849.53	3213916.65	Геодезический метод	0.1	-
1517	-	-	512788.99	3213822.45	Геодезический метод	0.1	-
1518	-	-	512783.01	3213813.15	Геодезический метод	0.1	-
1519	-	-	512767.34	3213789.71	Геодезический метод	0.1	-
1520	-	-	512763.53	3213784.00	Геодезический метод	0.1	-
1521	-	-	512753.44	3213768.91	Геодезический метод	0.1	-
1522	-	-	512740.75	3213748.83	Геодезический метод	0.1	-
1523	-	-	512635.74	3213816.63	Геодезический метод	0.1	-
1524	-	-	512601.28	3213762.12	Геодезический метод	0.1	-

2. Сведения о характерных точках границ объекта							
Обозначение характерных точек границ	**Существующие координаты, м**		**Измененные (уточненные) координаты, м**		**Метод определения координат характерной точки**	**Средняя квадратическая погрешность положения характерной точки (Mt), м**	**Описание обозначения точки на местности (при наличии)**
	X	**Y**	**X**	**Y**			
1	**2**	**3**	**4**	**5**	**6**	**7**	**8**
1525	-	-	512592.99	3213749.01	Геодезический метод	0.1	-
1526	-	-	512698.00	3213681.20	Геодезический метод	0.1	-
1527	-	-	512692.35	3213672.27	Геодезический метод	0.1	-
1528	-	-	512642.99	3213595.55	Геодезический метод	0.1	-
1529	-	-	512379.47	3213186.03	Геодезический метод	0.1	-
1530	-	-	512367.27	3213167.08	Геодезический метод	0.1	-
1531	-	-	512141.87	3212816.97	Геодезический метод	0.1	-
1532	-	-	511984.44	3212574.52	Геодезический метод	0.1	-
1533	-	-	511929.51	3212489.91	Геодезический метод	0.1	-
1534	-	-	511928.38	3212488.18	Геодезический метод	0.1	-
1535	-	-	511623.07	3212017.62	Геодезический метод	0.1	-
1536	-	-	511600.58	3211985.51	Геодезический метод	0.1	-
1537	-	-	511599.38	3211983.80	Геодезический метод	0.1	-
1538	-	-	511575.11	3211949.14	Геодезический метод	0.1	-
1539	-	-	511530.34	3211888.52	Геодезический метод	0.1	-
1540	-	-	511477.65	3211822.28	Геодезический метод	0.1	-
1541	-	-	511396.64	3211725.90	Геодезический метод	0.1	-
1542	-	-	511343.01	3211667.49	Геодезический метод	0.1	-
1543	-	-	511238.89	3211564.51	Геодезический метод	0.1	-
1544	-	-	511216.45	3211542.31	Геодезический метод	0.1	-
1545	-	-	511145.59	3211474.43	Геодезический метод	0.1	-
1546	-	-	511082.49	3211419.54	Геодезический метод	0.1	-
1547	-	-	511025.82	3211372.42	Геодезический метод	0.1	-
1548	-	-	511011.99	3211360.91	Геодезический метод	0.1	-
1549	-	-	510963.63	3211321.86	Геодезический метод	0.1	-
1550	-	-	510956.90	3211316.42	Геодезический метод	0.1	-

2. Сведения о характерных точках границ объекта							
Обозначение характерных точек границ	**Существующие координаты, м**		**Измененные (уточненные) координаты, м**		**Метод определения координат характерной точки**	**Средняя квадратическая погрешность положения характерной точки (Mt), м**	**Описание обозначения точки на местности (при наличии)**
	X	**Y**	**X**	**Y**			
1	**2**	**3**	**4**	**5**	**6**	**7**	**8**
1551	-	-	510942.64	3211308.22	Геодезический метод	0.1	-
1552	-	-	510883.99	3211259.66	Геодезический метод	0.1	-
1553	-	-	510882.51	3211258.16	Геодезический метод	0.1	-
1554	-	-	510869.22	3211244.67	Геодезический метод	0.1	-
1555	-	-	510664.79	3211078.98	Геодезический метод	0.1	-
1556	-	-	510603.61	3211029.39	Геодезический метод	0.1	-
1557	-	-	510535.90	3210974.39	Геодезический метод	0.1	-
1558	-	-	510450.35	3210904.86	Геодезический метод	0.1	-
1559	-	-	509843.23	3210411.44	Геодезический метод	0.1	-
1560	-	-	509398.52	3210049.74	Геодезический метод	0.1	-
1561	-	-	509382.14	3210036.41	Геодезический метод	0.1	-
1562	-	-	508873.85	3209623.00	Геодезический метод	0.1	-
1563	-	-	508870.15	3209620.02	Геодезический метод	0.1	-
1564	-	-	508864.13	3209615.16	Геодезический метод	0.1	-
1565	-	-	508861.11	3209612.73	Геодезический метод	0.1	-
1566	-	-	508358.67	3209204.14	Геодезический метод	0.1	-
1567	-	-	508280.62	3209140.70	Геодезический метод	0.1	-
1568	-	-	508220.45	3209091.98	Геодезический метод	0.1	-
1569	-	-	508218.59	3209090.47	Геодезический метод	0.1	-
1570	-	-	508193.91	3209070.49	Геодезический метод	0.1	-
1571	-	-	508178.37	3209057.90	Геодезический метод	0.1	-
1572	-	-	508121.91	3209012.18	Геодезический метод	0.1	-
1573	-	-	508022.57	3208935.21	Геодезический метод	0.1	-
1574	-	-	508021.35	3208934.25	Геодезический метод	0.1	-
1575	-	-	508017.61	3208931.26	Геодезический метод	0.1	-
1576	-	-	507985.12	3208905.28	Геодезический метод	0.1	-

2. Сведения о характерных точках границ объекта							
Обозначение характерных точек границ	**Существующие координаты, м**		**Измененные (уточненные) координаты, м**		**Метод определения координат характерной точки**	**Средняя квадратическая погрешность положения характерной точки (Mt), м**	**Описание обозначения точки на местности (при наличии)**
	X	**Y**	**X**	**Y**			
1	**2**	**3**	**4**	**5**	**6**	**7**	**8**
1577	-	-	507982.64	3208903.30	Геодезический метод	0.1	-
1578	-	-	507959.41	3208884.41	Геодезический метод	0.1	-
1579	-	-	507937.78	3208866.70	Геодезический метод	0.1	-
1580	-	-	507939.25	3208864.96	Геодезический метод	0.1	-
1581	-	-	507638.75	3208620.96	Геодезический метод	0.1	-
1582	-	-	507651.12	3208604.91	Геодезический метод	0.1	-
1583	-	-	507973.47	3208867.35	Геодезический метод	0.1	-
1584	-	-	508006.04	3208893.67	Геодезический метод	0.1	-
1585	-	-	508008.06	3208895.31	Геодезический метод	0.1	-
1586	-	-	508134.22	3208997.25	Геодезический метод	0.1	-
1587	-	-	508190.17	3209042.80	Геодезический метод	0.1	-
1588	-	-	508205.68	3209055.43	Геодезический метод	0.1	-
1589	-	-	508292.48	3209126.11	Геодезический метод	0.1	-
1590	-	-	508370.99	3209189.21	Геодезический метод	0.1	-
1591	-	-	509528.40	3210129.46	Геодезический метод	0.1	-
1592	-	-	509535.32	3210135.08	Геодезический метод	0.1	-
1593	-	-	509856.01	3210395.60	Геодезический метод	0.1	-
1594	-	-	510548.46	3210958.94	Геодезический метод	0.1	-
1595	-	-	510881.82	3211229.14	Геодезический метод	0.1	-
1596	-	-	510969.48	3211300.75	Геодезический метод	0.1	-
1597	-	-	511024.53	3211345.35	Геодезический метод	0.1	-
1598	-	-	511095.15	3211404.27	Геодезический метод	0.1	-
1599	-	-	511125.51	3211431.15	Геодезический метод	0.1	-
1600	-	-	511158.14	3211460.30	Геодезический метод	0.1	-
1601	-	-	511230.29	3211527.79	Геодезический метод	0.1	-
1602	-	-	511237.72	3211535.14	Геодезический метод	0.1	-

2. Сведения о характерных точках границ объекта							
Обозначение характерных точек границ	**Существующие координаты, м**		**Измененные (уточненные) координаты, м**		**Метод определения координат характерной точки**	**Средняя квадратическая погрешность положения характерной точки (Mt), м**	**Описание обозначения точки на местности (при наличии)**
	X	**Y**	**X**	**Y**			
1	**2**	**3**	**4**	**5**	**6**	**7**	**8**
1603	-	-	511243.45	3211540.81	Геодезический метод	0.1	-
1604	-	-	511357.24	3211653.44	Геодезический метод	0.1	-
1605	-	-	511411.63	3211712.66	Геодезический метод	0.1	-
1606	-	-	511493.37	3211809.91	Геодезический метод	0.1	-
1607	-	-	511546.06	3211876.17	Геодезический метод	0.1	-
1608	-	-	511591.20	3211937.26	Геодезический метод	0.1	-
1609	-	-	511639.81	3212006.68	Геодезический метод	0.1	-
1610	-	-	511946.02	3212476.78	Геодезический метод	0.1	-
1611	-	-	512002.13	3212563.56	Геодезический метод	0.1	-
1612	-	-	512056.33	3212647.37	Геодезический метод	0.1	-
1613	-	-	512070.28	3212639.83	Геодезический метод	0.1	-
1614	-	-	512087.02	3212649.06	Геодезический метод	0.1	-
1615	-	-	512099.63	3212656.02	Геодезический метод	0.1	-
1616	-	-	512123.05	3212687.16	Геодезический метод	0.1	-
1617	-	-	512102.51	3212719.06	Геодезический метод	0.1	-
1618	-	-	512158.64	3212806.07	Геодезический метод	0.1	-
1619	-	-	512372.16	3213135.86	Геодезический метод	0.1	-
1620	-	-	512397.87	3213175.56	Геодезический метод	0.1	-
1621	-	-	512664.35	3213586.77	Геодезический метод	0.1	-
1622	-	-	512711.79	3213659.96	Геодезический метод	0.1	-
1623	-	-	512772.44	3213756.66	Геодезический метод	0.1	-
1624	-	-	512801.60	3213801.12	Геодезический метод	0.1	-
1625	-	-	512806.53	3213808.76	Геодезический метод	0.1	-
1626	-	-	512801.52	3213780.21	Геодезический метод	0.1	-
1627	-	-	512813.11	3213766.92	Геодезический метод	0.1	-
1628	-	-	512855.79	3213736.44	Геодезический метод	0.1	-

2. Сведения о характерных точках границ объекта							
Обозначение характерных точек границ	**Существующие координаты, м**		**Измененные (уточненные) координаты, м**		**Метод определения координат характерной точки**	**Средняя квадратическая погрешность положения характерной точки (Mt), м**	**Описание обозначения точки на местности (при наличии)**
	X	**Y**	**X**	**Y**			
1	**2**	**3**	**4**	**5**	**6**	**7**	**8**
1629	-	-	512924.47	3213843.13	Геодезический метод	0.1	-
1630	-	-	512859.04	3213890.16	Геодезический метод	0.1	-
1631	-	-	512995.62	3214101.88	Геодезический метод	0.1	-
1632	-	-	513068.66	3214210.76	Геодезический метод	0.1	-
1633	-	-	513070.17	3214213.01	Геодезический метод	0.1	-
1634	-	-	513134.15	3214308.39	Геодезический метод	0.1	-
1635	-	-	513138.04	3214314.18	Геодезический метод	0.1	-
1636	-	-	513138.77	3214315.27	Геодезический метод	0.1	-
1637	-	-	513141.06	3214313.65	Геодезический метод	0.1	-
1638	-	-	513158.65	3214338.45	Геодезический метод	0.1	-
1639	-	-	513167.35	3214350.71	Геодезический метод	0.1	-
1640	-	-	513172.60	3214358.10	Геодезический метод	0.1	-
1641	-	-	513181.32	3214370.40	Геодезический метод	0.1	-
1642	-	-	513190.13	3214382.82	Геодезический метод	0.1	-
1643	-	-	513186.47	3214385.43	Геодезический метод	0.1	-
1644	-	-	513202.01	3214406.70	Геодезический метод	0.1	-
1645	-	-	513249.44	3214471.61	Геодезический метод	0.1	-
1646	-	-	513309.38	3214544.53	Геодезический метод	0.1	-
1647	-	-	513311.94	3214547.65	Геодезический метод	0.1	-
1648	-	-	513312.98	3214548.86	Геодезический метод	0.1	-
1649	-	-	513369.11	3214614.41	Геодезический метод	0.1	-
1650	-	-	513370.93	3214616.53	Геодезический метод	0.1	-
1651	-	-	513379.65	3214626.71	Геодезический метод	0.1	-
1652	-	-	513464.22	3214715.00	Геодезический метод	0.1	-
1653	-	-	513494.09	3214746.18	Геодезический метод	0.1	-
1654	-	-	513540.16	3214794.28	Геодезический метод	0.1	-

2. Сведения о характерных точках границ объекта							
Обозначение характерных точек границ	**Существующие координаты, м**		**Измененные (уточненные) координаты, м**		**Метод определения координат характерной точки**	**Средняя квадратическая погрешность положения характерной точки (Mt), м**	**Описание обозначения точки на местности (при наличии)**
	X	**Y**	**X**	**Y**			
1	**2**	**3**	**4**	**5**	**6**	**7**	**8**
1655	-	-	513605.64	3214855.79	Геодезический метод	0.1	-
1656	-	-	513735.81	3214966.09	Геодезический метод	0.1	-
1657	-	-	513778.89	3215000.60	Геодезический метод	0.1	-
1658	-	-	513841.19	3215046.35	Геодезический метод	0.1	-
1659	-	-	513842.00	3215046.95	Геодезический метод	0.1	-
1660	-	-	513894.46	3215085.47	Геодезический метод	0.1	-
1661	-	-	513907.55	3215094.08	Геодезический метод	0.1	-
1662	-	-	513912.36	3215097.23	Геодезический метод	0.1	-
1663	-	-	513965.53	3215132.15	Геодезический метод	0.1	-
1664	-	-	514012.12	3215162.75	Геодезический метод	0.1	-
1665	-	-	514056.27	3215191.76	Геодезический метод	0.1	-
1666	-	-	514130.92	3215235.99	Геодезический метод	0.1	-
1667	-	-	514334.20	3215357.05	Геодезический метод	0.1	-
1668	-	-	515057.76	3215789.86	Геодезический метод	0.1	-
1669	-	-	515154.18	3215846.42	Геодезический метод	0.1	-
1670	-	-	515156.78	3215847.95	Геодезический метод	0.1	-
1671	-	-	515250.73	3215903.06	Геодезический метод	0.1	-
1672	-	-	515332.34	3215950.22	Геодезический метод	0.1	-
1673	-	-	515471.21	3216029.55	Геодезический метод	0.1	-
1674	-	-	515682.59	3216146.38	Геодезический метод	0.1	-
1675	-	-	515954.22	3216292.89	Геодезический метод	0.1	-
1676	-	-	515974.67	3216303.92	Геодезический метод	0.1	-
1677	-	-	515977.39	3216305.32	Геодезический метод	0.1	-
1678	-	-	515981.79	3216307.59	Геодезический метод	0.1	-
1679	-	-	516066.05	3216351.04	Геодезический метод	0.1	-
1680	-	-	516067.91	3216347.49	Геодезический метод	0.1	-

2. Сведения о характерных точках границ объекта							
Обозначение характерных точек границ	**Существующие координаты, м**		**Измененные (уточненные) координаты, м**		**Метод определения координат характерной точки**	**Средняя квадратическая погрешность положения характерной точки (Mt), м**	**Описание обозначения точки на местности (при наличии)**
	X	**Y**	**X**	**Y**			
1	**2**	**3**	**4**	**5**	**6**	**7**	**8**
1681	-	-	516116.64	3216373.04	Геодезический метод	0.1	-
1682	-	-	516160.71	3216396.30	Геодезический метод	0.1	-
1683	-	-	516194.01	3216414.08	Геодезический метод	0.1	-
1684	-	-	516203.72	3216419.27	Геодезический метод	0.1	-
1685	-	-	516205.09	3216419.99	Геодезический метод	0.1	-
1686	-	-	516208.42	3216421.74	Геодезический метод	0.1	-
1687	-	-	516212.59	3216423.92	Геодезический метод	0.1	-
1688	-	-	516214.39	3216424.87	Геодезический метод	0.1	-
1689	-	-	516255.32	3216446.36	Геодезический метод	0.1	-
1690	-	-	516278.61	3216458.60	Геодезический метод	0.1	-
1691	-	-	516290.31	3216473.82	Геодезический метод	0.1	-
1692	-	-	516289.32	3216475.23	Геодезический метод	0.1	-
1693	-	-	516288.14	3216476.93	Геодезический метод	0.1	-
1694	-	-	516283.44	3216483.65	Геодезический метод	0.1	-
1695	-	-	516282.89	3216484.38	Геодезический метод	0.1	-
1696	-	-	516282.10	3216485.56	Геодезический метод	0.1	-
1697	-	-	516275.97	3216486.03	Геодезический метод	0.1	-
1698	-	-	516265.60	3216486.82	Геодезический метод	0.1	-
1446	-	-	516263.80	3216486.96	Геодезический метод	0.1	-
1699	-	-	504891.38	3211667.85	Геодезический метод	0.1	-
1700	-	-	504878.55	3211649.04	Геодезический метод	0.1	-
1701	-	-	504914.60	3211639.57	Геодезический метод	0.1	-
1702	-	-	504921.67	3211638.40	Геодезический метод	0.1	-
1703	-	-	504926.50	3211648.26	Геодезический метод	0.1	-
1704	-	-	504927.87	3211654.31	Геодезический метод	0.1	-
1705	-	-	504928.15	3211657.33	Геодезический метод	0.1	-

2. Сведения о характерных точках границ объекта

Обозначение характерных точек границ	Существующие координаты, м		Измененные (уточненные) координаты, м		Метод определения координат характерной точки	Средняя квадратическая погрешность положения характерной точки (Mt), м	Описание обозначения точки на местности (при наличии)
	X	Y	X	Y			
1	2	3	4	5	6	7	8
1706	-	-	504926.50	3211659.53	Геодезический метод	0.1	-
1707	-	-	504922.92	3211660.63	Геодезический метод	0.1	-
1699	-	-	504891.38	3211667.85	Геодезический метод	0.1	-
1708	-	-	515659.12	3210812.30	Геодезический метод	0.1	-
1709	-	-	515636.61	3210793.29	Геодезический метод	0.1	-
1710	-	-	515652.21	3210775.71	Геодезический метод	0.1	-
1711	-	-	515674.68	3210793.13	Геодезический метод	0.1	-
1708	-	-	515659.12	3210812.30	Геодезический метод	0.1	-
1712	-	-	504875.48	3211644.54	Геодезический метод	0.1	-
1713	-	-	504955.42	3211532.11	Геодезический метод	0.1	-
1714	-	-	505039.49	3211588.77	Геодезический метод	0.1	-
1715	-	-	505164.29	3211671.21	Геодезический метод	0.1	-
1716	-	-	505130.78	3211719.68	Геодезический метод	0.1	-
1717	-	-	505122.66	3211708.55	Геодезический метод	0.1	-
1718	-	-	505112.24	3211698.17	Геодезический метод	0.1	-
1719	-	-	505075.62	3211674.92	Геодезический метод	0.1	-
1720	-	-	505058.27	3211667.32	Геодезический метод	0.1	-
1721	-	-	505025.71	3211657.79	Геодезический метод	0.1	-
1722	-	-	504992.89	3211627.37	Геодезический метод	0.1	-
1723	-	-	504983.83	3211622.77	Геодезический метод	0.1	-
1724	-	-	504976.39	3211621.99	Геодезический метод	0.1	-
1725	-	-	504921.26	3211631.73	Геодезический метод	0.1	-
1712	-	-	504875.48	3211644.54	Геодезический метод	0.1	-

3. Сведения о характерных точках части (частей) границы объекта

Обозначение характерных точек части границы	Существующие координаты, м		Измененные (уточненные) координаты, м		Метод определения координат характерной точки	Средняя квадратическая погрешность положения характерной точки (Mt), м	Описание обозначения точки на местности (при наличии)
	X	Y	X	Y			
1	2	3	4	5	6	7	8
-	-	-	-	-	-	-	

Лист 10

ОПИСАНИЕ МЕСТОПОЛОЖЕНИЯ ГРАНИЦ
Границы территориальной зоны - Т.2.1 Зона объектов автомобильного транспорта
Лодейнопольского городского поселения, Лодейнопольского муниципального района, Ленинградской области

(наименование)

План границы

Используемые условные знаки и обозначения

- граница территориальной зоны
- обозначение характерных точек границы территориальной зоны
- граница населённого пункта (согласно сведениям ЕГРН) (в ЕГРН)
- граница муниципального образования
- граница ранее учтенного земельного участка (согласно сведениям ЕГРН)
- граница опись всего фонда, сведения о которых содержатся в ЕГРН

Масштаб 1:10 000 Лист 1 21 ЛЕКАБРЯ 2021 года

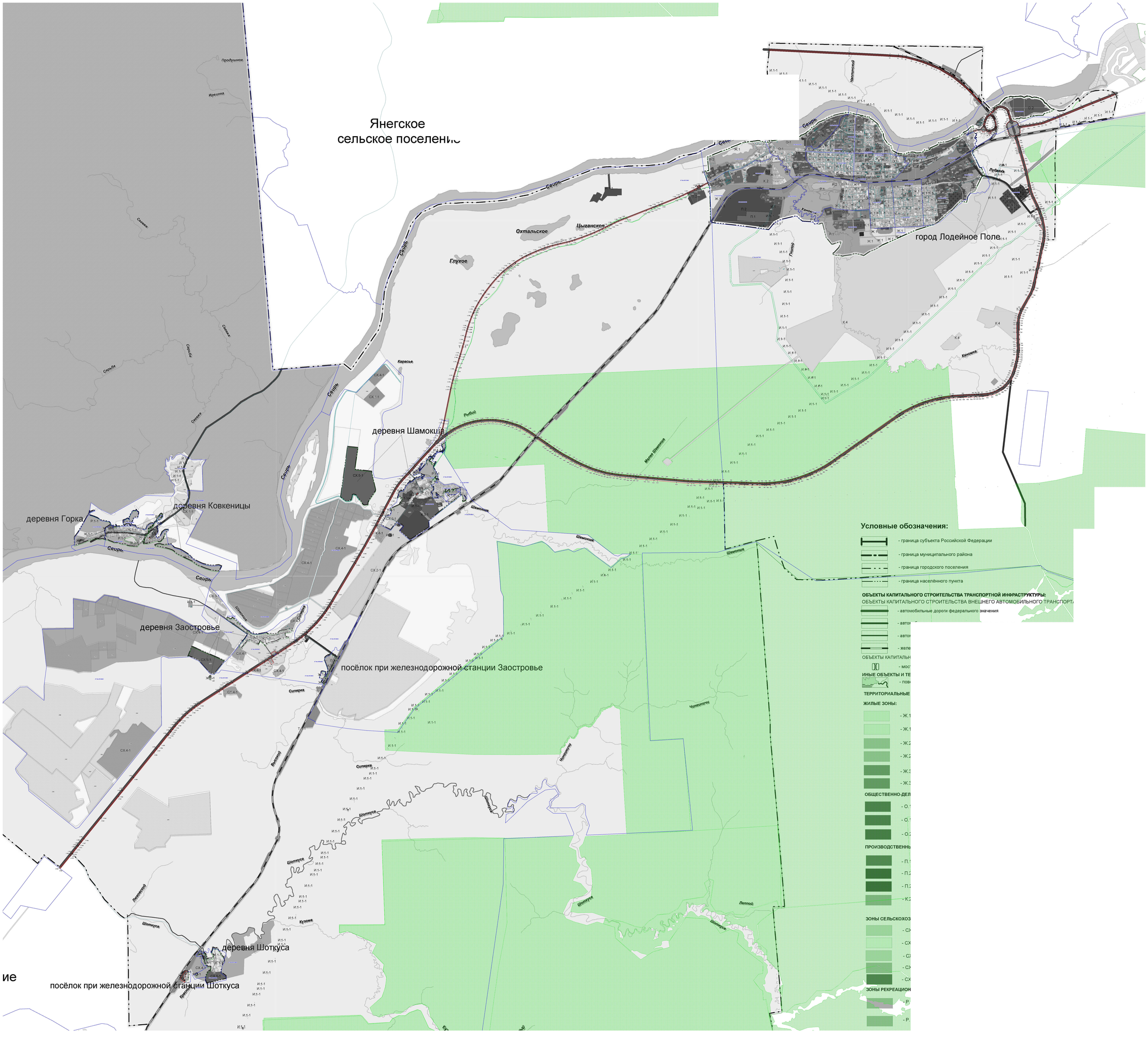

Масштаб 1:10 000

ОПИСАНИЕ МЕСТОПОЛОЖЕНИЯ ГРАНИЦ

Граница территориальной зоны - Т.3 Зона объектов улично-дорожной сети города Лодейное Поле Лодейнопольского муниципального района

(наименование объекта, местоположение границ которого описано (далее - объект))

Раздел 1

Сведения об объекте

№ п/п	Характеристики объекта	Описание характеристик
1	2	3
1.	Местоположение объекта	187700, Ленинградская область, район Лодейнопольский, город Лодейное Поле
2.	Площадь объекта +/- величина погрешности определения площади (Р +/- Дельта Р)	1180455 +/- 380 м²
3.	Иные характеристики объекта	Производственная зона, зона инженерной и транспортной инфраструктур

Раздел 2

Сведения о местоположении границ объекта

1. Система координат МСК 47 зона 3

2. Сведения о характерных точках границ объекта

Обозначение характерных точек границ	Координаты, м		Метод определения координат характерной точки	Средняя квадратическая погрешность положения характерной точки (Mt), м	Описание обозначения точки на местности (при наличии)
	X	Y			
1	2	3	4	5	6
1	524466.17	3231104.63	Геодезический метод	0.1	-
2	524459.49	3231102.58	Геодезический метод	0.1	-
3	524458.93	3231074.78	Геодезический метод	0.1	-
4	524475.66	3231053.36	Геодезический метод	0.1	-
5	524481.07	3231046.43	Геодезический метод	0.1	-
6	524498.41	3231028.45	Геодезический метод	0.1	-
7	524545.64	3231000.50	Геодезический метод	0.1	-
8	524516.17	3230992.91	Геодезический метод	0.1	-
9	524463.52	3230971.68	Геодезический метод	0.1	-
10	524427.13	3230945.25	Геодезический метод	0.1	-
11	524422.36	3230942.00	Геодезический метод	0.1	-
12	524448.79	3231023.25	Геодезический метод	0.1	-
13	524451.95	3231046.15	Геодезический метод	0.1	-
14	524430.22	3231035.39	Геодезический метод	0.1	-
15	524417.57	3230985.87	Геодезический метод	0.1	-
16	524389.29	3230909.53	Геодезический метод	0.1	-
17	524349.73	3230802.62	Геодезический метод	0.1	-
18	524310.50	3230688.84	Геодезический метод	0.1	-
19	524293.50	3230613.65	Геодезический метод	0.1	-
20	524275.03	3230491.86	Геодезический метод	0.1	-
21	524263.92	3230385.73	Геодезический метод	0.1	-
22	524282.81	3230356.23	Геодезический метод	0.1	-

2. Сведения о характерных точках границ объекта					
Обозначение характерных точек границ	**Координаты, м**		**Метод определения координат характерной точки**	**Средняя квадратическая погрешность положения характерной точки (Mt), м**	**Описание обозначения точки на местности (при наличии)**
	X	**Y**			
1	**2**	**3**	**4**	**5**	**6**
23	524285.82	3230416.01	Геодезический метод	0.1	-
24	524301.51	3230538.61	Геодезический метод	0.1	-
25	524320.80	3230647.16	Геодезический метод	0.1	-
26	524332.90	3230694.89	Геодезический метод	0.1	-
27	524370.41	3230802.85	Геодезический метод	0.1	-
28	524402.37	3230885.99	Геодезический метод	0.1	-
29	524421.01	3230912.80	Геодезический метод	0.1	-
30	524443.24	3230932.41	Геодезический метод	0.1	-
31	524475.28	3230954.97	Геодезический метод	0.1	-
32	524504.70	3230968.05	Геодезический метод	0.1	-
33	524530.70	3230976.71	Геодезический метод	0.1	-
34	524570.26	3230983.25	Геодезический метод	0.1	-
35	524596.08	3230979.98	Геодезический метод	0.1	-
36	524625.54	3230968.02	Геодезический метод	0.1	-
37	524630.75	3230986.75	Геодезический метод	0.1	-
38	524562.07	3231014.47	Геодезический метод	0.1	-
39	524511.51	3231045.02	Геодезический метод	0.1	-
40	524491.77	3231064.49	Геодезический метод	0.1	-
1	524466.17	3231104.63	Геодезический метод	0.1	-
41	524712.79	3230945.64	Геодезический метод	0.1	-
42	524709.73	3230935.31	Геодезический метод	0.1	-
43	524725.79	3230930.36	Геодезический метод	0.1	-
44	524792.91	3230901.95	Геодезический метод	0.1	-
45	524887.21	3230850.89	Геодезический метод	0.1	-
46	524962.15	3230804.36	Геодезический метод	0.1	-
47	525036.28	3230760.77	Геодезический метод	0.1	-

2. Сведения о характерных точках границ объекта					
Обозначение характерных точек границ	**Координаты, м**		**Метод определения координат характерной точки**	**Средняя квадратическая погрешность положения характерной точки (Mt), м**	**Описание обозначения точки на местности (при наличии)**
	X	**Y**			
1	**2**	**3**	**4**	**5**	**6**
48	525046.43	3230777.95	Геодезический метод	0.1	-
49	524999.26	3230805.99	Геодезический метод	0.1	-
50	524809.67	3230902.39	Геодезический метод	0.1	-
41	524712.79	3230945.64	Геодезический метод	0.1	-
51	524552.99	3227050.90	Геодезический метод	0.1	-
52	524562.57	3227024.52	Геодезический метод	0.1	-
53	524568.58	3226999.61	Геодезический метод	0.1	-
54	524570.64	3226986.82	Геодезический метод	0.1	-
55	524574.21	3226952.34	Геодезический метод	0.1	-
56	524581.41	3226954.80	Геодезический метод	0.1	-
57	524591.82	3226960.77	Геодезический метод	0.1	-
58	524707.23	3226861.53	Геодезический метод	0.1	-
59	524772.26	3226804.80	Геодезический метод	0.1	-
60	524773.20	3226784.87	Геодезический метод	0.1	-
61	524773.35	3226780.07	Геодезический метод	0.1	-
62	524773.72	3226760.04	Геодезический метод	0.1	-
63	524767.20	3226759.93	Геодезический метод	0.1	-
64	524770.10	3226728.00	Геодезический метод	0.1	-
65	524771.06	3226712.20	Геодезический метод	0.1	-
66	524764.64	3226711.09	Геодезический метод	0.1	-
67	524767.07	3226677.18	Геодезический метод	0.1	-
68	524767.35	3226673.08	Геодезический метод	0.1	-
69	524768.14	3226661.32	Геодезический метод	0.1	-
70	524770.82	3226661.65	Геодезический метод	0.1	-
71	524775.99	3226619.42	Геодезический метод	0.1	-
72	524769.68	3226617.98	Геодезический метод	0.1	-

2. Сведения о характерных точках границ объекта					
Обозначение характерных точек границ	**Координаты, м**		**Метод определения координат характерной точки**	**Средняя квадратическая погрешность положения характерной точки (Mt), м**	**Описание обозначения точки на местности (при наличии)**
	X	**Y**			
1	**2**	**3**	**4**	**5**	**6**
73	524774.16	3226555.57	Геодезический метод	0.1	-
74	524781.54	3226484.25	Геодезический метод	0.1	-
75	524780.70	3226481.84	Геодезический метод	0.1	-
76	524782.54	3226456.32	Геодезический метод	0.1	-
77	524783.99	3226454.87	Геодезический метод	0.1	-
78	524786.17	3226430.40	Геодезический метод	0.1	-
79	524794.18	3226435.53	Геодезический метод	0.1	-
80	524794.39	3226432.98	Геодезический метод	0.1	-
81	524801.75	3226433.60	Геодезический метод	0.1	-
82	524813.14	3226349.85	Геодезический метод	0.1	-
83	524822.15	3226320.39	Геодезический метод	0.1	-
84	524799.45	3226278.52	Геодезический метод	0.1	-
85	524790.40	3226191.50	Геодезический метод	0.1	-
86	524794.13	3226188.75	Геодезический метод	0.1	-
87	524803.34	3226277.32	Геодезический метод	0.1	-
88	524826.47	3226319.96	Геодезический метод	0.1	-
89	524817.06	3226350.71	Геодезический метод	0.1	-
90	524805.21	3226437.90	Геодезический метод	0.1	-
91	524798.05	3226437.30	Геодезический метод	0.1	-
92	524797.99	3226437.97	Геодезический метод	0.1	-
93	524810.87	3226446.22	Геодезический метод	0.1	-
94	524804.68	3226519.80	Геодезический метод	0.1	-
95	524802.72	3226542.47	Геодезический метод	0.1	-
96	524797.65	3226601.86	Геодезический метод	0.1	-
97	524809.69	3226602.51	Геодезический метод	0.1	-
98	524806.36	3226661.68	Геодезический метод	0.1	-

2. Сведения о характерных точках границ объекта					
Обозначение характерных точек границ	**Координаты, м**		**Метод определения координат характерной точки**	**Средняя квадратическая погрешность положения характерной точки (Mt), м**	**Описание обозначения точки на местности (при наличии)**
	X	**Y**			
1	**2**	**3**	**4**	**5**	**6**
99	524799.40	3226661.29	Геодезический метод	0.1	-
100	524795.45	3226729.38	Геодезический метод	0.1	-
101	524810.94	3226740.27	Геодезический метод	0.1	-
102	524809.09	3226741.69	Геодезический метод	0.1	-
103	524817.19	3226746.51	Геодезический метод	0.1	-
104	524828.01	3226772.86	Геодезический метод	0.1	-
105	524824.74	3226775.42	Геодезический метод	0.1	-
106	524813.99	3226749.27	Геодезический метод	0.1	-
107	524805.66	3226744.31	Геодезический метод	0.1	-
108	524794.56	3226752.73	Геодезический метод	0.1	-
109	524790.78	3226763.72	Геодезический метод	0.1	-
110	524793.13	3226799.95	Геодезический метод	0.1	-
111	524691.19	3226879.10	Геодезический метод	0.1	-
112	524657.41	3226911.33	Геодезический метод	0.1	-
113	524624.00	3226941.06	Геодезический метод	0.1	-
114	524617.21	3226948.89	Геодезический метод	0.1	-
115	524607.43	3226961.90	Геодезический метод	0.1	-
116	524594.73	3226980.89	Геодезический метод	0.1	-
51	524552.99	3227050.90	Геодезический метод	0.1	-
117	524773.70	3229325.05	Геодезический метод	0.1	-
118	524773.67	3229325.86	Геодезический метод	0.1	-
119	524774.06	3229354.92	Геодезический метод	0.1	-
120	524774.18	3229356.51	Геодезический метод	0.1	-
121	524777.63	3229418.49	Геодезический метод	0.1	-
122	524776.62	3229428.15	Геодезический метод	0.1	-
123	524791.74	3229506.54	Геодезический метод	0.1	-

2. Сведения о характерных точках границ объекта					
Обозначение характерных точек границ	**Координаты, м**		**Метод определения координат характерной точки**	**Средняя квадратическая погрешность положения характерной точки (Mt), м**	**Описание обозначения точки на местности (при наличии)**
	X	**Y**			
1	**2**	**3**	**4**	**5**	**6**
124	524811.77	3229569.39	Геодезический метод	0.1	-
125	524849.47	3229599.64	Геодезический метод	0.1	-
126	524857.78	3229608.58	Геодезический метод	0.1	-
127	524849.26	3229578.12	Геодезический метод	0.1	-
128	524845.64	3229543.61	Геодезический метод	0.1	-
129	524844.68	3229489.08	Геодезический метод	0.1	-
130	524848.73	3229408.34	Геодезический метод	0.1	-
131	524853.64	3229362.98	Геодезический метод	0.1	-
132	524864.79	3229374.19	Геодезический метод	0.1	-
133	524866.82	3229374.60	Геодезический метод	0.1	-
134	524862.31	3229394.46	Геодезический метод	0.1	-
135	524857.71	3229487.57	Геодезический метод	0.1	-
136	524857.52	3229536.59	Геодезический метод	0.1	-
137	524861.09	3229582.37	Геодезический метод	0.1	-
138	524888.69	3229655.26	Геодезический метод	0.1	-
139	524890.94	3229661.71	Геодезический метод	0.1	-
140	524880.33	3229666.38	Геодезический метод	0.1	-
141	524876.07	3229656.47	Геодезический метод	0.1	-
142	524861.52	3229631.98	Геодезический метод	0.1	-
143	524845.14	3229612.69	Геодезический метод	0.1	-
144	524830.91	3229598.46	Геодезический метод	0.1	-
145	524818.66	3229589.73	Геодезический метод	0.1	-
146	524857.16	3229709.89	Геодезический метод	0.1	-
147	524913.41	3229872.15	Геодезический метод	0.1	-
148	524973.42	3229998.58	Геодезический метод	0.1	-
149	525040.31	3230126.24	Геодезический метод	0.1	-

2. Сведения о характерных точках границ объекта					
Обозначение характерных точек границ	**Координаты, м**		**Метод определения координат характерной точки**	**Средняя квадратическая погрешность положения характерной точки (Mt), м**	**Описание обозначения точки на местности (при наличии)**
	X	**Y**			
1	**2**	**3**	**4**	**5**	**6**
150	525064.75	3230160.08	Геодезический метод	0.1	-
151	525099.18	3230208.23	Геодезический метод	0.1	-
152	525216.79	3230359.56	Геодезический метод	0.1	-
153	525248.97	3230392.49	Геодезический метод	0.1	-
154	525332.81	3230492.78	Геодезический метод	0.1	-
155	525391.42	3230566.48	Геодезический метод	0.1	-
156	525388.85	3230567.48	Геодезический метод	0.1	-
157	525393.59	3230578.85	Геодезический метод	0.1	-
158	525399.43	3230576.57	Геодезический метод	0.1	-
159	525407.99	3230587.36	Геодезический метод	0.1	-
160	525402.65	3230591.45	Геодезический метод	0.1	-
161	525452.66	3230657.72	Геодезический метод	0.1	-
162	525449.88	3230660.46	Геодезический метод	0.1	-
163	525450.80	3230661.47	Геодезический метод	0.1	-
164	525458.70	3230670.18	Геодезический метод	0.1	-
165	525474.19	3230694.65	Геодезический метод	0.1	-
166	525480.66	3230704.86	Геодезический метод	0.1	-
167	525482.69	3230708.41	Геодезический метод	0.1	-
168	525499.37	3230737.57	Геодезический метод	0.1	-
169	525503.09	3230744.08	Геодезический метод	0.1	-
170	525507.55	3230751.88	Геодезический метод	0.1	-
171	525535.07	3230804.33	Геодезический метод	0.1	-
172	525545.98	3230828.62	Геодезический метод	0.1	-
173	525547.63	3230832.31	Геодезический метод	0.1	-
174	525547.36	3230832.26	Геодезический метод	0.1	-
175	525522.12	3230841.21	Геодезический метод	0.1	-

2. Сведения о характерных точках границ объекта					
Обозначение характерных точек границ	**Координаты, м**		**Метод определения координат характерной точки**	**Средняя квадратическая погрешность положения характерной точки (Mt), м**	**Описание обозначения точки на местности (при наличии)**
	X	**Y**			
1	**2**	**3**	**4**	**5**	**6**
176	525521.36	3230839.53	Геодезический метод	0.1	-
177	525515.72	3230826.98	Геодезический метод	0.1	-
178	525511.22	3230816.98	Геодезический метод	0.1	-
179	525506.02	3230805.69	Геодезический метод	0.1	-
180	525489.62	3230770.06	Геодезический метод	0.1	-
181	525486.70	3230763.73	Геодезический метод	0.1	-
182	525478.87	3230749.14	Геодезический метод	0.1	-
183	525476.12	3230744.03	Геодезический метод	0.1	-
184	525469.56	3230731.11	Геодезический метод	0.1	-
185	525449.98	3230701.76	Геодезический метод	0.1	-
186	525450.14	3230701.59	Геодезический метод	0.1	-
187	525443.90	3230692.94	Геодезический метод	0.1	-
188	525436.51	3230681.71	Геодезический метод	0.1	-
189	525431.05	3230674.05	Геодезический метод	0.1	-
190	525436.53	3230670.56	Геодезический метод	0.1	-
191	525402.72	3230614.31	Геодезический метод	0.1	-
192	525360.67	3230561.08	Геодезический метод	0.1	-
193	525350.91	3230580.29	Геодезический метод	0.1	-
194	525327.60	3230605.80	Геодезический метод	0.1	-
195	525294.22	3230632.57	Геодезический метод	0.1	-
196	525232.49	3230671.94	Геодезический метод	0.1	-
197	525068.53	3230765.74	Геодезический метод	0.1	-
198	525063.51	3230764.86	Геодезический метод	0.1	-
199	525058.53	3230756.03	Геодезический метод	0.1	-
200	525062.32	3230741.90	Геодезический метод	0.1	-
201	525073.25	3230734.49	Геодезический метод	0.1	-

2. Сведения о характерных точках границ объекта					
Обозначение характерных точек границ	**Координаты, м**		**Метод определения координат характерной точки**	**Средняя квадратическая погрешность положения характерной точки (Mt), м**	**Описание обозначения точки на местности (при наличии)**
	X	**Y**			
1	**2**	**3**	**4**	**5**	**6**
202	525252.79	3230631.28	Геодезический метод	0.1	-
203	525304.44	3230601.14	Геодезический метод	0.1	-
204	525321.02	3230581.49	Геодезический метод	0.1	-
205	525319.49	3230580.09	Геодезический метод	0.1	-
206	525337.55	3230559.26	Геодезический метод	0.1	-
207	525341.68	3230545.91	Геодезический метод	0.1	-
208	525325.33	3230525.32	Геодезический метод	0.1	-
209	525297.48	3230491.77	Геодезический метод	0.1	-
210	525292.71	3230496.26	Геодезический метод	0.1	-
211	525286.48	3230489.90	Геодезический метод	0.1	-
212	525292.26	3230484.18	Геодезический метод	0.1	-
213	525287.19	3230475.72	Геодезический метод	0.1	-
214	525272.03	3230458.39	Геодезический метод	0.1	-
215	525278.00	3230453.05	Геодезический метод	0.1	-
216	525246.87	3230416.59	Геодезический метод	0.1	-
217	525245.73	3230417.58	Геодезический метод	0.1	-
218	525236.46	3230407.04	Геодезический метод	0.1	-
219	525231.09	3230411.77	Геодезический метод	0.1	-
220	525227.09	3230407.36	Геодезический метод	0.1	-
221	525221.26	3230404.38	Геодезический метод	0.1	-
222	525167.90	3230339.57	Геодезический метод	0.1	-
223	525142.53	3230359.66	Геодезический метод	0.1	-
224	525127.56	3230367.92	Геодезический метод	0.1	-
225	525108.66	3230372.47	Геодезический метод	0.1	-
226	525087.39	3230369.77	Геодезический метод	0.1	-
227	525060.39	3230359.82	Геодезический метод	0.1	-

2. Сведения о характерных точках границ объекта					
Обозначение характерных точек границ	**Координаты, м**		**Метод определения координат характерной точки**	**Средняя квадратическая погрешность положения характерной точки (Mt), м**	**Описание обозначения точки на местности (при наличии)**
	X	**Y**			
1	**2**	**3**	**4**	**5**	**6**
228	525032.88	3230345.64	Геодезический метод	0.1	-
229	525005.34	3230318.15	Геодезический метод	0.1	-
230	524962.81	3230246.65	Геодезический метод	0.1	-
231	524942.27	3230205.66	Геодезический метод	0.1	-
232	524915.84	3230111.34	Геодезический метод	0.1	-
233	524925.54	3230107.34	Геодезический метод	0.1	-
234	524906.29	3230050.54	Геодезический метод	0.1	-
235	524905.11	3230047.06	Геодезический метод	0.1	-
236	524843.14	3229941.05	Геодезический метод	0.1	-
237	524841.17	3229938.14	Геодезический метод	0.1	-
238	524805.42	3229886.16	Геодезический метод	0.1	-
239	524771.56	3229827.87	Геодезический метод	0.1	-
240	524760.48	3229834.61	Геодезический метод	0.1	-
241	524694.01	3229720.86	Геодезический метод	0.1	-
242	524695.32	3229720.22	Геодезический метод	0.1	-
243	524695.95	3229719.92	Геодезический метод	0.1	-
244	524684.06	3229695.91	Геодезический метод	0.1	-
245	524705.17	3229685.74	Геодезический метод	0.1	-
246	524681.14	3229638.94	Геодезический метод	0.1	-
247	524699.91	3229630.12	Геодезический метод	0.1	-
248	524693.84	3229575.34	Геодезический метод	0.1	-
249	524693.17	3229569.27	Геодезический метод	0.1	-
250	524696.23	3229565.38	Геодезический метод	0.1	-
251	524688.48	3229544.59	Геодезический метод	0.1	-
252	524688.19	3229539.90	Геодезический метод	0.1	-
253	524689.52	3229530.51	Геодезический метод	0.1	-

2. Сведения о характерных точках границ объекта					
Обозначение характерных точек границ	**Координаты, м**		**Метод определения координат характерной точки**	**Средняя квадратическая погрешность положения характерной точки (Mt), м**	**Описание обозначения точки на местности (при наличии)**
	X	**Y**			
1	**2**	**3**	**4**	**5**	**6**
254	524677.76	3229519.51	Геодезический метод	0.1	-
255	524630.67	3229531.07	Геодезический метод	0.1	-
256	524629.78	3229525.04	Геодезический метод	0.1	-
257	524629.49	3229523.05	Геодезический метод	0.1	-
258	524645.98	3229521.03	Геодезический метод	0.1	-
259	524645.68	3229517.13	Геодезический метод	0.1	-
260	524658.96	3229515.06	Геодезический метод	0.1	-
261	524675.11	3229513.03	Геодезический метод	0.1	-
262	524687.91	3229511.51	Геодезический метод	0.1	-
263	524687.52	3229506.33	Геодезический метод	0.1	-
264	524722.10	3229503.03	Геодезический метод	0.1	-
265	524730.33	3229501.27	Геодезический метод	0.1	-
266	524748.00	3229562.56	Геодезический метод	0.1	-
267	524741.43	3229563.18	Геодезический метод	0.1	-
268	524732.84	3229531.96	Геодезический метод	0.1	-
269	524692.98	3229536.70	Геодезический метод	0.1	-
270	524696.83	3229541.31	Геодезический метод	0.1	-
271	524703.52	3229566.80	Геодезический метод	0.1	-
272	524705.07	3229573.08	Геодезический метод	0.1	-
273	524701.58	3229576.74	Геодезический метод	0.1	-
274	524708.38	3229633.89	Геодезический метод	0.1	-
275	524688.36	3229642.81	Геодезический метод	0.1	-
276	524700.82	3229669.73	Геодезический метод	0.1	-
277	524715.94	3229702.38	Геодезический метод	0.1	-
278	524725.69	3229699.56	Геодезический метод	0.1	-
279	524727.06	3229699.16	Геодезический метод	0.1	-

2. Сведения о характерных точках границ объекта					
Обозначение характерных точек границ	**Координаты, м**		**Метод определения координат характерной точки**	**Средняя квадратическая погрешность положения характерной точки (Mt), м**	**Описание обозначения точки на местности (при наличии)**
	X	**Y**			
1	**2**	**3**	**4**	**5**	**6**
280	524730.64	3229708.51	Геодезический метод	0.1	-
281	524738.86	3229730.04	Геодезический метод	0.1	-
282	524793.25	3229836.95	Геодезический метод	0.1	-
283	524791.63	3229837.41	Геодезический метод	0.1	-
284	524788.47	3229838.31	Геодезический метод	0.1	-
285	524792.05	3229844.80	Геодезический метод	0.1	-
286	524809.92	3229869.65	Геодезический метод	0.1	-
287	524814.17	3229870.43	Геодезический метод	0.1	-
288	524820.73	3229880.10	Геодезический метод	0.1	-
289	524827.15	3229889.54	Геодезический метод	0.1	-
290	524832.03	3229896.73	Геодезический метод	0.1	-
291	524836.15	3229896.99	Геодезический метод	0.1	-
292	524855.39	3229926.22	Геодезический метод	0.1	-
293	524860.13	3229933.44	Геодезический метод	0.1	-
294	524871.96	3229950.07	Геодезический метод	0.1	-
295	524875.39	3229952.12	Геодезический метод	0.1	-
296	524881.50	3229962.53	Геодезический метод	0.1	-
297	524889.37	3229962.90	Геодезический метод	0.1	-
298	524877.52	3229970.72	Геодезический метод	0.1	-
299	524895.71	3230001.47	Геодезический метод	0.1	-
300	524897.76	3230005.05	Геодезический метод	0.1	-
301	524902.05	3230012.79	Геодезический метод	0.1	-
302	524904.02	3230016.72	Геодезический метод	0.1	-
303	524911.78	3230032.31	Геодезический метод	0.1	-
304	524923.99	3230057.35	Геодезический метод	0.1	-
305	524935.76	3230096.21	Геодезический метод	0.1	-

2. Сведения о характерных точках границ объекта					
Обозначение характерных точек границ	**Координаты, м**		**Метод определения координат характерной точки**	**Средняя квадратическая погрешность положения характерной точки (Mt), м**	**Описание обозначения точки на местности (при наличии)**
	X	**Y**			
1	**2**	**3**	**4**	**5**	**6**
306	524945.53	3230135.08	Геодезический метод	0.1	-
307	524952.42	3230174.39	Геодезический метод	0.1	-
308	524974.69	3230228.13	Геодезический метод	0.1	-
309	525023.51	3230312.41	Геодезический метод	0.1	-
310	525041.92	3230333.85	Геодезический метод	0.1	-
311	525072.66	3230345.96	Геодезический метод	0.1	-
312	525106.39	3230355.20	Геодезический метод	0.1	-
313	525115.07	3230355.06	Геодезический метод	0.1	-
314	525118.38	3230357.33	Геодезический метод	0.1	-
315	525126.89	3230351.58	Геодезический метод	0.1	-
316	525129.53	3230349.69	Геодезический метод	0.1	-
317	525161.57	3230326.68	Геодезический метод	0.1	-
318	525135.11	3230294.50	Геодезический метод	0.1	-
319	525112.49	3230263.66	Геодезический метод	0.1	-
320	525079.95	3230229.23	Геодезический метод	0.1	-
321	525052.19	3230193.48	Геодезический метод	0.1	-
322	525027.32	3230154.83	Геодезический метод	0.1	-
323	524982.34	3230070.88	Геодезический метод	0.1	-
324	524962.30	3230024.26	Геодезический метод	0.1	-
325	524953.09	3230006.42	Геодезический метод	0.1	-
326	524943.53	3229985.64	Геодезический метод	0.1	-
327	524937.99	3229973.81	Геодезический метод	0.1	-
328	524923.59	3229944.17	Геодезический метод	0.1	-
329	524920.64	3229944.86	Геодезический метод	0.1	-
330	524900.85	3229897.82	Геодезический метод	0.1	-
331	524879.40	3229858.07	Геодезический метод	0.1	-

2. Сведения о характерных точках границ объекта					
Обозначение характерных точек границ	**Координаты, м**		**Метод определения координат характерной точки**	**Средняя квадратическая погрешность положения характерной точки (Mt), м**	**Описание обозначения точки на местности (при наличии)**
	X	**Y**			
1	**2**	**3**	**4**	**5**	**6**
332	524882.53	3229853.41	Геодезический метод	0.1	-
333	524863.92	3229800.76	Геодезический метод	0.1	-
334	524850.36	3229758.95	Геодезический метод	0.1	-
335	524848.23	3229744.50	Геодезический метод	0.1	-
336	524842.43	3229723.78	Геодезический метод	0.1	-
337	524839.35	3229720.61	Геодезический метод	0.1	-
338	524837.55	3229713.55	Геодезический метод	0.1	-
339	524833.68	3229700.84	Геодезический метод	0.1	-
340	524828.79	3229701.99	Геодезический метод	0.1	-
341	524805.30	3229620.12	Геодезический метод	0.1	-
342	524808.29	3229616.96	Геодезический метод	0.1	-
343	524805.49	3229607.88	Геодезический метод	0.1	-
344	524802.49	3229598.21	Геодезический метод	0.1	-
345	524799.07	3229597.83	Геодезический метод	0.1	-
346	524779.39	3229530.86	Геодезический метод	0.1	-
347	524766.78	3229520.60	Геодезический метод	0.1	-
348	524762.99	3229518.88	Геодезический метод	0.1	-
349	524762.84	3229518.90	Геодезический метод	0.1	-
350	524757.28	3229519.62	Геодезический метод	0.1	-
351	524754.98	3229519.90	Геодезический метод	0.1	-
352	524750.30	3229519.89	Геодезический метод	0.1	-
353	524746.20	3229520.59	Геодезический метод	0.1	-
354	524742.47	3229523.03	Геодезический метод	0.1	-
355	524736.08	3229500.40	Геодезический метод	0.1	-
356	524760.50	3229497.61	Геодезический метод	0.1	-
357	524766.28	3229487.84	Геодезический метод	0.1	-

2. Сведения о характерных точках границ объекта					
Обозначение характерных точек границ	**Координаты, м**		**Метод определения координат характерной точки**	**Средняя квадратическая погрешность положения характерной точки (Mt), м**	**Описание обозначения точки на местности (при наличии)**
	X	**Y**			
1	**2**	**3**	**4**	**5**	**6**
358	524754.35	3229441.73	Геодезический метод	0.1	-
359	524755.23	3229440.99	Геодезический метод	0.1	-
360	524754.79	3229435.13	Геодезический метод	0.1	-
361	524755.90	3229372.74	Геодезический метод	0.1	-
362	524755.36	3229362.08	Геодезический метод	0.1	-
363	524744.59	3229327.64	Геодезический метод	0.1	-
364	524744.56	3229327.51	Геодезический метод	0.1	-
117	524773.70	3229325.05	Геодезический метод	0.1	-
365	524868.61	3229366.68	Геодезический метод	0.1	-
366	524854.74	3229352.75	Геодезический метод	0.1	-
367	524855.13	3229349.18	Геодезический метод	0.1	-
368	524865.88	3229358.01	Геодезический метод	0.1	-
369	524869.91	3229361.37	Геодезический метод	0.1	-
370	524868.83	3229365.73	Геодезический метод	0.1	-
365	524868.61	3229366.68	Геодезический метод	0.1	-
371	524723.23	3229239.40	Геодезический метод	0.1	-
372	524775.51	3229282.86	Геодезический метод	0.1	-
373	524774.05	3229316.99	Геодезический метод	0.1	-
374	524750.58	3229318.97	Геодезический метод	0.1	-
375	524746.00	3229298.72	Геодезический метод	0.1	-
376	524743.06	3229285.26	Геодезический метод	0.1	-
371	524723.23	3229239.40	Геодезический метод	0.1	-
377	525049.29	3226743.85	Геодезический метод	0.1	-
378	525037.84	3226743.07	Геодезический метод	0.1	-
379	525023.08	3226741.96	Геодезический метод	0.1	-
380	525028.59	3226648.02	Геодезический метод	0.1	-

2. Сведения о характерных точках границ объекта					
Обозначение характерных точек границ	**Координаты, м**		**Метод определения координат характерной точки**	**Средняя квадратическая погрешность положения характерной точки (Mt), м**	**Описание обозначения точки на местности (при наличии)**
	X	**Y**			
1	**2**	**3**	**4**	**5**	**6**
381	525028.47	3226648.01	Геодезический метод	0.1	-
382	525026.21	3226647.91	Геодезический метод	0.1	-
383	525028.61	3226624.19	Геодезический метод	0.1	-
384	525030.75	3226562.85	Геодезический метод	0.1	-
385	525033.44	3226516.63	Геодезический метод	0.1	-
386	525048.33	3226253.84	Геодезический метод	0.1	-
387	525050.46	3226220.54	Геодезический метод	0.1	-
388	525052.35	3226190.10	Геодезический метод	0.1	-
389	525053.97	3226185.67	Геодезический метод	0.1	-
390	525055.71	3226162.95	Геодезический метод	0.1	-
391	525057.23	3226141.00	Геодезический метод	0.1	-
392	525058.65	3226114.02	Геодезический метод	0.1	-
393	525045.97	3226114.03	Геодезический метод	0.1	-
394	525035.35	3226114.82	Геодезический метод	0.1	-
395	525023.92	3226115.94	Геодезический метод	0.1	-
396	525015.73	3226117.84	Геодезический метод	0.1	-
397	525009.84	3226121.92	Геодезический метод	0.1	-
398	525007.95	3226123.23	Геодезический метод	0.1	-
399	525003.35	3226128.28	Геодезический метод	0.1	-
400	524981.48	3226160.76	Геодезический метод	0.1	-
401	524974.19	3226165.48	Геодезический метод	0.1	-
402	524966.94	3226170.00	Геодезический метод	0.1	-
403	524942.51	3226183.10	Геодезический метод	0.1	-
404	524937.91	3226186.68	Геодезический метод	0.1	-
405	524923.83	3226195.84	Геодезический метод	0.1	-
406	524918.35	3226199.62	Геодезический метод	0.1	-

2. Сведения о характерных точках границ объекта					
Обозначение характерных точек границ	**Координаты, м**		**Метод определения координат характерной точки**	**Средняя квадратическая погрешность положения характерной точки (Mt), м**	**Описание обозначения точки на местности (при наличии)**
	X	**Y**			
1	**2**	**3**	**4**	**5**	**6**
407	524901.74	3226211.52	Геодезический метод	0.1	-
408	524887.90	3226221.44	Геодезический метод	0.1	-
409	524870.20	3226231.43	Геодезический метод	0.1	-
410	524845.12	3226246.38	Геодезический метод	0.1	-
411	524838.88	3226253.12	Геодезический метод	0.1	-
412	524837.33	3226250.48	Геодезический метод	0.1	-
413	524835.44	3226246.98	Геодезический метод	0.1	-
414	524834.20	3226240.14	Геодезический метод	0.1	-
415	524963.33	3226162.45	Геодезический метод	0.1	-
416	524973.43	3226154.85	Геодезический метод	0.1	-
417	524991.11	3226130.66	Геодезический метод	0.1	-
418	524997.80	3226120.41	Геодезический метод	0.1	-
419	525010.86	3226112.00	Геодезический метод	0.1	-
420	525055.55	3226099.39	Геодезический метод	0.1	-
421	525052.36	3226079.96	Геодезический метод	0.1	-
422	525048.22	3226054.55	Геодезический метод	0.1	-
423	525037.25	3226022.03	Геодезический метод	0.1	-
424	525033.33	3226018.47	Геодезический метод	0.1	-
425	525030.65	3226015.93	Геодезический метод	0.1	-
426	525006.27	3225997.81	Геодезический метод	0.1	-
427	524962.49	3225962.61	Геодезический метод	0.1	-
428	524925.92	3225932.31	Геодезический метод	0.1	-
429	524893.17	3225903.04	Геодезический метод	0.1	-
430	524873.46	3225909.32	Геодезический метод	0.1	-
431	524841.75	3225916.34	Геодезический метод	0.1	-
432	524796.48	3225922.06	Геодезический метод	0.1	-

2. Сведения о характерных точках границ объекта					
Обозначение характерных точек границ	**Координаты, м**		**Метод определения координат характерной точки**	**Средняя квадратическая погрешность положения характерной точки (Mt), м**	**Описание обозначения точки на местности (при наличии)**
	X	**Y**			
1	**2**	**3**	**4**	**5**	**6**
433	524797.47	3225926.59	Геодезический метод	0.1	-
434	524798.75	3225932.41	Геодезический метод	0.1	-
435	524780.39	3225939.03	Геодезический метод	0.1	-
436	524768.63	3225943.28	Геодезический метод	0.1	-
437	524766.76	3225925.37	Геодезический метод	0.1	-
438	524765.83	3225916.43	Геодезический метод	0.1	-
439	524776.91	3225915.05	Геодезический метод	0.1	-
440	524828.84	3225909.10	Геодезический метод	0.1	-
441	524870.74	3225900.49	Геодезический метод	0.1	-
442	524885.85	3225896.08	Геодезический метод	0.1	-
443	524878.38	3225886.00	Геодезический метод	0.1	-
444	524869.92	3225877.21	Геодезический метод	0.1	-
445	524854.50	3225854.32	Геодезический метод	0.1	-
446	524838.08	3225824.64	Геодезический метод	0.1	-
447	524817.16	3225772.06	Геодезический метод	0.1	-
448	524801.20	3225717.71	Геодезический метод	0.1	-
449	524795.11	3225690.72	Геодезический метод	0.1	-
450	524796.15	3225661.80	Геодезический метод	0.1	-
451	524798.76	3225642.47	Геодезический метод	0.1	-
452	524807.30	3225607.28	Геодезический метод	0.1	-
453	524816.88	3225572.45	Геодезический метод	0.1	-
454	524820.68	3225536.12	Геодезический метод	0.1	-
455	524820.03	3225518.49	Геодезический метод	0.1	-
456	524798.66	3225484.15	Геодезический метод	0.1	-
457	524763.77	3225428.30	Геодезический метод	0.1	-
458	524715.68	3225351.58	Геодезический метод	0.1	-

2. Сведения о характерных точках границ объекта					
Обозначение характерных точек границ	**Координаты, м**		**Метод определения координат характерной точки**	**Средняя квадратическая погрешность положения характерной точки (Mt), м**	**Описание обозначения точки на местности (при наличии)**
	X	**Y**			
1	**2**	**3**	**4**	**5**	**6**
459	524679.25	3225293.38	Геодезический метод	0.1	-
460	524651.67	3225246.20	Геодезический метод	0.1	-
461	524630.77	3225202.54	Геодезический метод	0.1	-
462	524614.02	3225141.54	Геодезический метод	0.1	-
463	524598.19	3225071.74	Геодезический метод	0.1	-
464	524581.77	3224995.46	Геодезический метод	0.1	-
465	524583.30	3224995.17	Геодезический метод	0.1	-
466	524580.01	3224977.18	Геодезический метод	0.1	-
467	524577.97	3224977.55	Геодезический метод	0.1	-
468	524571.13	3224945.53	Геодезический метод	0.1	-
469	524562.29	3224903.62	Геодезический метод	0.1	-
470	524556.23	3224875.24	Геодезический метод	0.1	-
471	524558.57	3224875.14	Геодезический метод	0.1	-
472	524561.40	3224875.43	Геодезический метод	0.1	-
473	524557.55	3224863.00	Геодезический метод	0.1	-
474	524555.05	3224866.02	Геодезический метод	0.1	-
475	524553.38	3224866.78	Геодезический метод	0.1	-
476	524552.48	3224863.04	Геодезический метод	0.1	-
477	524543.86	3224833.51	Геодезический метод	0.1	-
478	524530.21	3224798.91	Геодезический метод	0.1	-
479	524515.89	3224771.88	Геодезический метод	0.1	-
480	524512.94	3224765.76	Геодезический метод	0.1	-
481	524513.24	3224765.61	Геодезический метод	0.1	-
482	524516.19	3224765.92	Геодезический метод	0.1	-
483	524522.68	3224768.77	Геодезический метод	0.1	-
484	524510.59	3224752.79	Геодезический метод	0.1	-

2. Сведения о характерных точках границ объекта					
Обозначение характерных точек границ	**Координаты, м**		**Метод определения координат характерной точки**	**Средняя квадратическая погрешность положения характерной точки (Mt), м**	**Описание обозначения точки на местности (при наличии)**
	X	**Y**			
1	**2**	**3**	**4**	**5**	**6**
485	524507.54	3224757.50	Геодезический метод	0.1	-
486	524501.91	3224747.98	Геодезический метод	0.1	-
487	524480.52	3224710.99	Геодезический метод	0.1	-
488	524440.88	3224650.14	Геодезический метод	0.1	-
489	524403.77	3224596.29	Геодезический метод	0.1	-
490	524375.31	3224555.45	Геодезический метод	0.1	-
491	524370.80	3224548.55	Геодезический метод	0.1	-
492	524347.46	3224512.66	Геодезический метод	0.1	-
493	524307.59	3224448.07	Геодезический метод	0.1	-
494	524277.94	3224393.88	Геодезический метод	0.1	-
495	524268.19	3224374.64	Геодезический метод	0.1	-
496	524279.35	3224372.54	Геодезический метод	0.1	-
497	524289.75	3224368.48	Геодезический метод	0.1	-
498	524297.28	3224382.90	Геодезический метод	0.1	-
499	524326.55	3224436.85	Геодезический метод	0.1	-
500	524366.04	3224500.84	Геодезический метод	0.1	-
501	524389.08	3224536.27	Геодезический метод	0.1	-
502	524421.87	3224583.78	Геодезический метод	0.1	-
503	524459.14	3224637.86	Геодезический метод	0.1	-
504	524499.26	3224699.45	Геодезический метод	0.1	-
505	524535.13	3224761.21	Геодезический метод	0.1	-
506	524550.18	3224789.72	Геодезический метод	0.1	-
507	524564.70	3224826.37	Геодезический метод	0.1	-
508	524573.74	3224857.37	Геодезический метод	0.1	-
509	524583.78	3224898.81	Геодезический метод	0.1	-
510	524592.68	3224941.00	Геодезический метод	0.1	-

2. Сведения о характерных точках границ объекта					
Обозначение характерных точек границ	**Координаты, м**		**Метод определения координат характерной точки**	**Средняя квадратическая погрешность положения характерной точки (Mt), м**	**Описание обозначения точки на местности (при наличии)**
	X	**Y**			
1	**2**	**3**	**4**	**5**	**6**
511	524604.63	3224996.98	Геодезический метод	0.1	-
512	524619.72	3225067.03	Геодезический метод	0.1	-
513	524635.41	3225136.23	Геодезический метод	0.1	-
514	524651.50	3225194.84	Геодезический метод	0.1	-
515	524671.17	3225235.91	Геодезический метод	0.1	-
516	524698.13	3225282.01	Геодезический метод	0.1	-
517	524734.38	3225339.93	Геодезический метод	0.1	-
518	524755.89	3225374.23	Геодезический метод	0.1	-
519	524782.42	3225416.63	Геодезический метод	0.1	-
520	524817.31	3225472.48	Геодезический метод	0.1	-
521	524831.54	3225503.72	Геодезический метод	0.1	-
522	524831.95	3225503.73	Геодезический метод	0.1	-
523	524832.34	3225503.64	Геодезический метод	0.1	-
524	524842.16	3225520.30	Геодезический метод	0.1	-
525	524844.21	3225520.35	Геодезический метод	0.1	-
526	524846.63	3225519.32	Геодезический метод	0.1	-
527	524864.36	3225547.63	Геодезический метод	0.1	-
528	524915.95	3225633.07	Геодезический метод	0.1	-
529	524922.49	3225644.08	Геодезический метод	0.1	-
530	524962.38	3225722.06	Геодезический метод	0.1	-
531	525000.03	3225797.26	Геодезический метод	0.1	-
532	525037.62	3225873.48	Геодезический метод	0.1	-
533	525063.60	3225928.18	Геодезический метод	0.1	-
534	525078.35	3225959.53	Геодезический метод	0.1	-
535	525085.38	3225979.52	Геодезический метод	0.1	-
536	525089.89	3225992.43	Геодезический метод	0.1	-

2. Сведения о характерных точках границ объекта					
Обозначение характерных точек границ	**Координаты, м**		**Метод определения координат характерной точки**	**Средняя квадратическая погрешность положения характерной точки (Mt), м**	**Описание обозначения точки на местности (при наличии)**
	X	**Y**			
1	**2**	**3**	**4**	**5**	**6**
537	525101.50	3225992.80	Геодезический метод	0.1	-
538	525105.50	3225990.19	Геодезический метод	0.1	-
539	525109.62	3225980.49	Геодезический метод	0.1	-
540	525118.09	3225951.27	Геодезический метод	0.1	-
541	525132.05	3225926.73	Геодезический метод	0.1	-
542	525163.62	3225900.17	Геодезический метод	0.1	-
543	525169.75	3225894.45	Геодезический метод	0.1	-
544	525177.26	3225889.06	Геодезический метод	0.1	-
545	525193.18	3225878.95	Геодезический метод	0.1	-
546	525201.55	3225874.50	Геодезический метод	0.1	-
547	525223.51	3225863.65	Геодезический метод	0.1	-
548	525226.24	3225870.30	Геодезический метод	0.1	-
549	525227.48	3225874.01	Геодезический метод	0.1	-
550	525228.31	3225876.12	Геодезический метод	0.1	-
551	525214.90	3225881.46	Геодезический метод	0.1	-
552	525188.59	3225894.76	Геодезический метод	0.1	-
553	525155.43	3225930.41	Геодезический метод	0.1	-
554	525142.25	3225940.35	Геодезический метод	0.1	-
555	525132.79	3225958.68	Геодезический метод	0.1	-
556	525119.03	3225987.17	Геодезический метод	0.1	-
557	525116.35	3226009.73	Геодезический метод	0.1	-
558	525115.85	3226025.23	Геодезический метод	0.1	-
559	525121.16	3226033.50	Геодезический метод	0.1	-
560	525123.01	3226034.72	Геодезический метод	0.1	-
561	525126.39	3226039.37	Геодезический метод	0.1	-
562	525108.63	3226046.73	Геодезический метод	0.1	-

2. Сведения о характерных точках границ объекта					
Обозначение характерных точек границ	**Координаты, м**		**Метод определения координат характерной точки**	**Средняя квадратическая погрешность положения характерной точки (Mt), м**	**Описание обозначения точки на местности (при наличии)**
	X	**Y**			
1	**2**	**3**	**4**	**5**	**6**
563	525102.30	3226061.74	Геодезический метод	0.1	-
564	525087.92	3226132.80	Геодезический метод	0.1	-
565	525086.97	3226150.27	Геодезический метод	0.1	-
566	525082.42	3226174.20	Геодезический метод	0.1	-
567	525072.66	3226307.34	Геодезический метод	0.1	-
568	525062.84	3226485.78	Геодезический метод	0.1	-
569	525061.75	3226500.67	Геодезический метод	0.1	-
570	525060.86	3226508.76	Геодезический метод	0.1	-
571	525060.80	3226514.99	Геодезический метод	0.1	-
572	525059.96	3226543.24	Геодезический метод	0.1	-
573	525059.48	3226568.61	Геодезический метод	0.1	-
574	525058.04	3226568.56	Геодезический метод	0.1	-
575	525056.61	3226595.23	Геодезический метод	0.1	-
576	525057.22	3226620.53	Геодезический метод	0.1	-
577	525056.81	3226643.76	Геодезический метод	0.1	-
578	525055.63	3226662.72	Геодезический метод	0.1	-
579	525055.98	3226680.52	Геодезический метод	0.1	-
580	525055.71	3226702.19	Геодезический метод	0.1	-
581	525055.03	3226726.65	Геодезический метод	0.1	-
582	525050.01	3226727.00	Геодезический метод	0.1	-
583	525049.50	3226737.54	Геодезический метод	0.1	-
377	525049.29	3226743.85	Геодезический метод	0.1	-
584	525045.06	3226006.81	Геодезический метод	0.1	-
585	525036.63	3226005.64	Геодезический метод	0.1	-
586	525013.94	3225987.86	Геодезический метод	0.1	-
587	524908.53	3225903.50	Геодезический метод	0.1	-

2. Сведения о характерных точках границ объекта					
Обозначение характерных точек границ	**Координаты, м**		**Метод определения координат характерной точки**	**Средняя квадратическая погрешность положения характерной точки (Mt), м**	**Описание обозначения точки на местности (при наличии)**
	X	**Y**			
1	**2**	**3**	**4**	**5**	**6**
588	524875.77	3225865.60	Геодезический метод	0.1	-
589	524847.58	3225816.58	Геодезический метод	0.1	-
590	524825.58	3225756.91	Геодезический метод	0.1	-
591	524806.51	3225689.64	Геодезический метод	0.1	-
592	524810.02	3225641.91	Геодезический метод	0.1	-
593	524825.11	3225584.70	Геодезический метод	0.1	-
594	524829.09	3225566.92	Геодезический метод	0.1	-
595	524832.20	3225537.96	Геодезический метод	0.1	-
596	524841.35	3225552.35	Геодезический метод	0.1	-
597	524845.61	3225559.15	Геодезический метод	0.1	-
598	524846.53	3225560.68	Геодезический метод	0.1	-
599	524857.26	3225578.47	Геодезический метод	0.1	-
600	524858.79	3225578.44	Геодезический метод	0.1	-
601	524860.88	3225584.48	Геодезический метод	0.1	-
602	524885.59	3225625.48	Геодезический метод	0.1	-
603	524903.25	3225654.78	Геодезический метод	0.1	-
604	524942.75	3225732.00	Геодезический метод	0.1	-
605	524980.32	3225807.04	Геодезический метод	0.1	-
606	525017.81	3225883.05	Геодезический метод	0.1	-
607	525057.97	3225967.91	Геодезический метод	0.1	-
608	525063.50	3225983.60	Геодезический метод	0.1	-
609	525061.08	3225994.99	Геодезический метод	0.1	-
610	525054.77	3226003.41	Геодезический метод	0.1	-
584	525045.06	3226006.81	Геодезический метод	0.1	-
611	524761.86	3225916.93	Геодезический метод	0.1	-
612	524762.78	3225925.88	Геодезический метод	0.1	-

2. Сведения о характерных точках границ объекта					
Обозначение характерных точек границ	**Координаты, м**		**Метод определения координат характерной точки**	**Средняя квадратическая погрешность положения характерной точки (Mt), м**	**Описание обозначения точки на местности (при наличии)**
	X	**Y**			
1	**2**	**3**	**4**	**5**	**6**
613	524764.73	3225944.68	Геодезический метод	0.1	-
614	524712.11	3225963.66	Геодезический метод	0.1	-
615	524706.18	3225987.42	Геодезический метод	0.1	-
616	524659.48	3225979.64	Геодезический метод	0.1	-
617	524613.57	3225965.05	Геодезический метод	0.1	-
618	524588.98	3225963.85	Геодезический метод	0.1	-
619	524586.66	3226011.80	Геодезический метод	0.1	-
620	524594.30	3226012.17	Геодезический метод	0.1	-
621	524592.06	3226053.70	Геодезический метод	0.1	-
622	524569.75	3226053.03	Геодезический метод	0.1	-
623	524571.20	3226023.06	Геодезический метод	0.1	-
624	524572.66	3225993.10	Геодезический метод	0.1	-
625	524574.11	3225963.13	Геодезический метод	0.1	-
626	524534.16	3225961.19	Геодезический метод	0.1	-
627	524494.21	3225959.25	Геодезический метод	0.1	-
628	524492.75	3225989.22	Геодезический метод	0.1	-
629	524491.30	3226019.18	Геодезический метод	0.1	-
630	524489.84	3226049.15	Геодезический метод	0.1	-
631	524488.39	3226079.11	Геодезический метод	0.1	-
632	524505.23	3226079.94	Геодезический метод	0.1	-
633	524503.69	3226102.70	Геодезический метод	0.1	-
634	524472.28	3226101.57	Геодезический метод	0.1	-
635	524473.40	3226078.39	Геодезический метод	0.1	-
636	524474.86	3226048.42	Геодезический метод	0.1	-
637	524476.31	3226018.46	Геодезический метод	0.1	-
638	524477.77	3225988.49	Геодезический метод	0.1	-

2. Сведения о характерных точках границ объекта					
Обозначение характерных точек границ	**Координаты, м**		**Метод определения координат характерной точки**	**Средняя квадратическая погрешность положения характерной точки (Mt), м**	**Описание обозначения точки на местности (при наличии)**
	X	**Y**			
1	**2**	**3**	**4**	**5**	**6**
639	524479.22	3225958.53	Геодезический метод	0.1	-
640	524439.27	3225956.59	Геодезический метод	0.1	-
641	524399.32	3225954.65	Геодезический метод	0.1	-
642	524397.86	3225984.61	Геодезический метод	0.1	-
643	524396.41	3226014.60	Геодезический метод	0.1	-
644	524394.95	3226044.54	Геодезический метод	0.1	-
645	524393.50	3226074.51	Геодезический метод	0.1	-
646	524392.04	3226104.47	Геодезический метод	0.1	-
647	524390.59	3226134.44	Геодезический метод	0.1	-
648	524388.26	3226182.38	Геодезический метод	0.1	-
649	524401.33	3226183.03	Геодезический метод	0.1	-
650	524397.99	3226224.96	Геодезический метод	0.1	-
651	524371.24	3226223.56	Геодезический метод	0.1	-
652	524371.48	3226218.61	Геодезический метод	0.1	-
653	524372.70	3226193.64	Геодезический метод	0.1	-
654	524374.15	3226163.68	Геодезический метод	0.1	-
655	524375.61	3226133.71	Геодезический метод	0.1	-
656	524377.06	3226103.75	Геодезический метод	0.1	-
657	524378.52	3226073.78	Геодезический метод	0.1	-
658	524379.97	3226043.82	Геодезический метод	0.1	-
659	524381.42	3226013.85	Геодезический метод	0.1	-
660	524382.88	3225983.89	Геодезический метод	0.1	-
661	524384.33	3225953.92	Геодезический метод	0.1	-
662	524344.38	3225951.98	Геодезический метод	0.1	-
663	524304.43	3225950.04	Геодезический метод	0.1	-
664	524225.68	3225935.18	Геодезический метод	0.1	-

2. Сведения о характерных точках границ объекта					
Обозначение характерных точек границ	**Координаты, м**		**Метод определения координат характерной точки**	**Средняя квадратическая погрешность положения характерной точки (Mt), м**	**Описание обозначения точки на местности (при наличии)**
	X	**Y**			
1	**2**	**3**	**4**	**5**	**6**
665	524168.52	3225937.91	Геодезический метод	0.1	-
666	524165.03	3225932.10	Геодезический метод	0.1	-
667	524165.34	3225925.81	Геодезический метод	0.1	-
668	524459.85	3225938.92	Геодезический метод	0.1	-
669	524476.88	3225936.82	Геодезический метод	0.1	-
670	524395.56	3225932.88	Геодезический метод	0.1	-
671	524138.12	3225917.27	Геодезический метод	0.1	-
672	524138.49	3225908.34	Геодезический метод	0.1	-
673	524413.56	3225925.33	Геодезический метод	0.1	-
674	524578.69	3225933.36	Геодезический метод	0.1	-
675	524633.94	3225931.43	Геодезический метод	0.1	-
676	524671.21	3225928.22	Геодезический метод	0.1	-
611	524761.86	3225916.93	Геодезический метод	0.1	-
677	524253.65	3230364.08	Геодезический метод	0.1	-
678	524260.64	3230322.29	Геодезический метод	0.1	-
679	524259.51	3230277.61	Геодезический метод	0.1	-
680	524254.89	3230184.21	Геодезический метод	0.1	-
681	524257.43	3230098.43	Геодезический метод	0.1	-
682	524246.87	3230025.09	Геодезический метод	0.1	-
683	524233.09	3229976.73	Геодезический метод	0.1	-
684	524221.02	3229973.10	Геодезический метод	0.1	-
685	524209.24	3229905.59	Геодезический метод	0.1	-
686	524200.92	3229834.84	Геодезический метод	0.1	-
687	524198.35	3229809.82	Геодезический метод	0.1	-
688	524099.31	3229817.39	Геодезический метод	0.1	-
689	524100.75	3229842.50	Геодезический метод	0.1	-

2. Сведения о характерных точках границ объекта					
Обозначение характерных точек границ	**Координаты, м**		**Метод определения координат характерной точки**	**Средняя квадратическая погрешность положения характерной точки (Mt), м**	**Описание обозначения точки на местности (при наличии)**
	X	**Y**			
1	**2**	**3**	**4**	**5**	**6**
690	524095.26	3229843.94	Геодезический метод	0.1	-
691	524093.53	3229817.99	Геодезический метод	0.1	-
692	524047.31	3229821.29	Геодезический метод	0.1	-
693	524022.69	3229821.71	Геодезический метод	0.1	-
694	524022.93	3229838.87	Геодезический метод	0.1	-
695	524026.63	3229843.93	Геодезический метод	0.1	-
696	524024.57	3229844.02	Геодезический метод	0.1	-
697	524016.93	3229844.16	Геодезический метод	0.1	-
698	524016.58	3229821.76	Геодезический метод	0.1	-
699	523980.91	3229822.44	Геодезический метод	0.1	-
700	523979.52	3229802.54	Геодезический метод	0.1	-
701	524016.98	3229803.36	Геодезический метод	0.1	-
702	524091.49	3229799.45	Геодезический метод	0.1	-
703	524083.36	3229687.84	Геодезический метод	0.1	-
704	524018.84	3229692.46	Геодезический метод	0.1	-
705	524018.46	3229688.16	Геодезический метод	0.1	-
706	523972.03	3229694.56	Геодезический метод	0.1	-
707	523971.69	3229687.58	Геодезический метод	0.1	-
708	524083.11	3229681.35	Геодезический метод	0.1	-
709	524078.54	3229578.39	Геодезический метод	0.1	-
710	523965.98	3229588.05	Геодезический метод	0.1	-
711	523965.74	3229584.28	Геодезический метод	0.1	-
712	523964.84	3229571.22	Геодезический метод	0.1	-
713	524164.06	3229561.73	Геодезический метод	0.1	-
714	524163.94	3229552.54	Геодезический метод	0.1	-
715	524176.20	3229552.17	Геодезический метод	0.1	-

2. Сведения о характерных точках границ объекта					
Обозначение характерных точек границ	**Координаты, м**		**Метод определения координат характерной точки**	**Средняя квадратическая погрешность положения характерной точки (Mt), м**	**Описание обозначения точки на местности (при наличии)**
	X	**Y**			
1	**2**	**3**	**4**	**5**	**6**
716	524172.58	3229489.63	Геодезический метод	0.1	-
717	523961.44	3229504.47	Геодезический метод	0.1	-
718	523960.24	3229504.59	Геодезический метод	0.1	-
719	523959.97	3229500.67	Геодезический метод	0.1	-
720	523959.92	3229499.85	Геодезический метод	0.1	-
721	523954.90	3229499.83	Геодезический метод	0.1	-
722	523954.99	3229501.01	Геодезический метод	0.1	-
723	523957.34	3229534.84	Геодезический метод	0.1	-
724	523960.75	3229584.61	Геодезический метод	0.1	-
725	523962.75	3229616.18	Геодезический метод	0.1	-
726	523964.59	3229645.14	Геодезический метод	0.1	-
727	523967.04	3229694.85	Геодезический метод	0.1	-
728	523969.76	3229734.71	Геодезический метод	0.1	-
729	523973.25	3229784.26	Геодезический метод	0.1	-
730	523976.29	3229828.27	Геодезический метод	0.1	-
731	523981.29	3229827.92	Геодезический метод	0.1	-
732	523982.95	3229854.26	Геодезический метод	0.1	-
733	523984.74	3229886.50	Геодезический метод	0.1	-
734	523986.90	3229894.58	Геодезический метод	0.1	-
735	524024.31	3229890.54	Геодезический метод	0.1	-
736	524059.10	3229886.79	Геодезический метод	0.1	-
737	524083.53	3229880.95	Геодезический метод	0.1	-
738	524089.29	3229880.08	Геодезический метод	0.1	-
739	524126.23	3229876.88	Геодезический метод	0.1	-
740	524134.17	3229876.84	Геодезический метод	0.1	-
741	524134.04	3229874.50	Геодезический метод	0.1	-

2. Сведения о характерных точках границ объекта					
Обозначение характерных точек границ	**Координаты, м**		**Метод определения координат характерной точки**	**Средняя квадратическая погрешность положения характерной точки (Mt), м**	**Описание обозначения точки на местности (при наличии)**
	X	**Y**			
1	**2**	**3**	**4**	**5**	**6**
742	524137.96	3229874.35	Геодезический метод	0.1	-
743	524138.12	3229876.82	Геодезический метод	0.1	-
744	524152.72	3229876.67	Геодезический метод	0.1	-
745	524172.92	3229902.06	Геодезический метод	0.1	-
746	524173.81	3229908.29	Геодезический метод	0.1	-
747	524168.83	3229908.79	Геодезический метод	0.1	-
748	524168.17	3229904.16	Геодезический метод	0.1	-
749	524157.49	3229889.35	Геодезический метод	0.1	-
750	524156.93	3229882.83	Геодезический метод	0.1	-
751	524150.95	3229883.33	Геодезический метод	0.1	-
752	524147.38	3229879.01	Геодезический метод	0.1	-
753	524123.79	3229879.88	Геодезический метод	0.1	-
754	524084.48	3229885.86	Геодезический метод	0.1	-
755	524059.96	3229891.73	Геодезический метод	0.1	-
756	524024.85	3229895.51	Геодезический метод	0.1	-
757	523988.21	3229899.47	Геодезический метод	0.1	-
758	523989.85	3229905.60	Геодезический метод	0.1	-
759	523969.52	3229908.94	Геодезический метод	0.1	-
760	523890.54	3229918.16	Геодезический метод	0.1	-
761	523868.40	3229921.89	Геодезический метод	0.1	-
762	523870.00	3229946.23	Геодезический метод	0.1	-
763	523804.30	3229955.41	Геодезический метод	0.1	-
764	523801.67	3229931.47	Геодезический метод	0.1	-
765	523760.46	3229935.76	Геодезический метод	0.1	-
766	523766.22	3230013.24	Геодезический метод	0.1	-
767	523771.58	3230085.54	Геодезический метод	0.1	-

2. Сведения о характерных точках границ объекта					
Обозначение характерных точек границ	**Координаты, м**		**Метод определения координат характерной точки**	**Средняя квадратическая погрешность положения характерной точки (Mt), м**	**Описание обозначения точки на местности (при наличии)**
	X	**Y**			
1	**2**	**3**	**4**	**5**	**6**
768	523776.55	3230152.46	Геодезический метод	0.1	-
769	523778.51	3230175.06	Геодезический метод	0.1	-
770	523814.62	3230213.98	Геодезический метод	0.1	-
771	523843.72	3230209.10	Геодезический метод	0.1	-
772	523856.54	3230206.93	Геодезический метод	0.1	-
773	523877.04	3230197.39	Геодезический метод	0.1	-
774	523885.27	3230198.45	Геодезический метод	0.1	-
775	523882.85	3230206.29	Геодезический метод	0.1	-
776	523881.80	3230223.87	Геодезический метод	0.1	-
777	523866.95	3230226.08	Геодезический метод	0.1	-
778	523862.23	3230228.80	Геодезический метод	0.1	-
779	523853.36	3230224.68	Геодезический метод	0.1	-
780	523842.17	3230226.65	Геодезический метод	0.1	-
781	523839.82	3230226.35	Геодезический метод	0.1	-
782	523836.11	3230224.97	Геодезический метод	0.1	-
783	523832.56	3230223.20	Геодезический метод	0.1	-
784	523830.07	3230223.38	Геодезический метод	0.1	-
785	523824.90	3230223.84	Геодезический метод	0.1	-
786	523811.82	3230225.70	Геодезический метод	0.1	-
787	523788.66	3230228.52	Геодезический метод	0.1	-
788	523788.24	3230224.70	Геодезический метод	0.1	-
789	523783.91	3230225.11	Геодезический метод	0.1	-
790	523784.48	3230240.51	Геодезический метод	0.1	-
791	523763.81	3230242.03	Геодезический метод	0.1	-
792	523763.60	3230233.16	Геодезический метод	0.1	-
793	523760.98	3230233.19	Геодезический метод	0.1	-

2. Сведения о характерных точках границ объекта					
Обозначение характерных точек границ	**Координаты, м**		**Метод определения координат характерной точки**	**Средняя квадратическая погрешность положения характерной точки (Mt), м**	**Описание обозначения точки на местности (при наличии)**
	X	**Y**			
1	**2**	**3**	**4**	**5**	**6**
794	523761.25	3230213.20	Геодезический метод	0.1	-
795	523768.74	3230212.80	Геодезический метод	0.1	-
796	523769.00	3230207.45	Геодезический метод	0.1	-
797	523768.33	3230194.77	Геодезический метод	0.1	-
798	523764.98	3230193.87	Геодезический метод	0.1	-
799	523765.42	3230188.81	Геодезический метод	0.1	-
800	523764.70	3230176.66	Геодезический метод	0.1	-
801	523764.72	3230167.50	Геодезический метод	0.1	-
802	523763.52	3230146.01	Геодезический метод	0.1	-
803	523759.84	3230092.48	Геодезический метод	0.1	-
804	523755.23	3230022.21	Геодезический метод	0.1	-
805	523751.74	3229968.19	Геодезический метод	0.1	-
806	523750.10	3229949.52	Геодезический метод	0.1	-
807	523719.50	3229949.80	Геодезический метод	0.1	-
808	523697.35	3229950.01	Геодезический метод	0.1	-
809	523650.92	3229950.43	Геодезический метод	0.1	-
810	523613.33	3229950.76	Геодезический метод	0.1	-
811	523551.68	3229951.32	Геодезический метод	0.1	-
812	523540.80	3229955.84	Геодезический метод	0.1	-
813	523541.30	3229968.51	Геодезический метод	0.1	-
814	523528.82	3229967.94	Геодезический метод	0.1	-
815	523506.46	3229966.88	Геодезический метод	0.1	-
816	523495.30	3229966.52	Геодезический метод	0.1	-
817	523482.91	3229965.97	Геодезический метод	0.1	-
818	523459.98	3229964.50	Геодезический метод	0.1	-
819	523462.37	3229924.78	Геодезический метод	0.1	-

2. Сведения о характерных точках границ объекта					
Обозначение характерных точек границ	**Координаты, м**		**Метод определения координат характерной точки**	**Средняя квадратическая погрешность положения характерной точки (Mt), м**	**Описание обозначения точки на местности (при наличии)**
	X	**Y**			
1	**2**	**3**	**4**	**5**	**6**
820	523477.31	3229926.00	Геодезический метод	0.1	-
821	523494.68	3229926.52	Геодезический метод	0.1	-
822	523497.33	3229896.17	Геодезический метод	0.1	-
823	523494.39	3229854.46	Геодезический метод	0.1	-
824	523465.69	3229855.02	Геодезический метод	0.1	-
825	523439.68	3229856.17	Геодезический метод	0.1	-
826	523413.19	3229857.20	Геодезический метод	0.1	-
827	523386.22	3229858.95	Геодезический метод	0.1	-
828	523317.16	3229862.55	Геодезический метод	0.1	-
829	523289.27	3229863.60	Геодезический метод	0.1	-
830	523285.99	3229863.90	Геодезический метод	0.1	-
831	523268.69	3229865.35	Геодезический метод	0.1	-
832	523266.87	3229865.58	Геодезический метод	0.1	-
833	523259.56	3229852.43	Геодезический метод	0.1	-
834	523253.33	3229786.71	Геодезический метод	0.1	-
835	523248.36	3229787.20	Геодезический метод	0.1	-
836	523245.06	3229753.75	Геодезический метод	0.1	-
837	523241.25	3229704.14	Геодезический метод	0.1	-
838	523231.01	3229619.91	Геодезический метод	0.1	-
839	523220.50	3229465.21	Геодезический метод	0.1	-
840	523216.83	3229401.11	Геодезический метод	0.1	-
841	523118.29	3229407.08	Геодезический метод	0.1	-
842	523108.20	3229379.41	Геодезический метод	0.1	-
843	522761.24	3228603.51	Геодезический метод	0.1	-
844	522948.17	3228432.49	Геодезический метод	0.1	-
845	522787.57	3228614.35	Геодезический метод	0.1	-

2. Сведения о характерных точках границ объекта					
Обозначение характерных точек границ	**Координаты, м**		**Метод определения координат характерной точки**	**Средняя квадратическая погрешность положения характерной точки (Mt), м**	**Описание обозначения точки на местности (при наличии)**
	X	**Y**			
1	**2**	**3**	**4**	**5**	**6**
846	522825.64	3228701.60	Геодезический метод	0.1	-
847	522967.38	3228694.86	Геодезический метод	0.1	-
848	522953.47	3228427.64	Геодезический метод	0.1	-
849	522970.31	3228412.24	Геодезический метод	0.1	-
850	522997.84	3228922.05	Геодезический метод	0.1	-
851	523194.04	3228913.94	Геодезический метод	0.1	-
852	523185.82	3228804.96	Геодезический метод	0.1	-
853	523182.12	3228769.61	Геодезический метод	0.1	-
854	523187.88	3228769.08	Геодезический метод	0.1	-
855	523184.87	3228658.62	Геодезический метод	0.1	-
856	523182.08	3228569.62	Геодезический метод	0.1	-
857	523175.50	3228569.96	Геодезический метод	0.1	-
858	523174.28	3228542.24	Геодезический метод	0.1	-
859	523172.05	3228492.32	Геодезический метод	0.1	-
860	523169.74	3228442.11	Геодезический метод	0.1	-
861	523172.38	3228408.22	Геодезический метод	0.1	-
862	523170.36	3228359.15	Геодезический метод	0.1	-
863	523169.81	3228342.72	Геодезический метод	0.1	-
864	523131.98	3228344.78	Геодезический метод	0.1	-
865	523117.51	3228361.19	Геодезический метод	0.1	-
866	523109.71	3228400.77	Геодезический метод	0.1	-
867	523102.76	3228402.94	Геодезический метод	0.1	-
868	523093.30	3228401.57	Геодезический метод	0.1	-
869	523086.18	3228349.91	Геодезический метод	0.1	-
870	523078.55	3228347.86	Геодезический метод	0.1	-
871	523059.46	3228348.88	Геодезический метод	0.1	-

2. Сведения о характерных точках границ объекта					
Обозначение характерных точек границ	**Координаты, м**		**Метод определения координат характерной точки**	**Средняя квадратическая погрешность положения характерной точки (Mt), м**	**Описание обозначения точки на местности (при наличии)**
	X	**Y**			
1	**2**	**3**	**4**	**5**	**6**
872	523077.41	3228337.91	Геодезический метод	0.1	-
873	523091.21	3228331.21	Геодезический метод	0.1	-
874	523106.27	3228328.90	Геодезический метод	0.1	-
875	523150.28	3228324.40	Геодезический метод	0.1	-
876	523224.01	3228321.34	Геодезический метод	0.1	-
877	523383.60	3228313.97	Геодезический метод	0.1	-
878	523387.31	3228315.48	Геодезический метод	0.1	-
879	523411.59	3228313.82	Геодезический метод	0.1	-
880	523410.39	3228292.14	Геодезический метод	0.1	-
881	523415.39	3228291.86	Геодезический метод	0.1	-
882	523416.39	3228310.14	Геодезический метод	0.1	-
883	523456.47	3228304.65	Геодезический метод	0.1	-
884	523546.42	3228299.07	Геодезический метод	0.1	-
885	523580.02	3228297.87	Геодезический метод	0.1	-
886	523633.85	3228296.47	Геодезический метод	0.1	-
887	523633.76	3228293.65	Геодезический метод	0.1	-
888	523633.16	3228282.61	Геодезический метод	0.1	-
889	523624.69	3228113.27	Геодезический метод	0.1	-
890	523614.56	3227941.71	Геодезический метод	0.1	-
891	523614.31	3227937.14	Геодезический метод	0.1	-
892	523622.27	3227776.98	Геодезический метод	0.1	-
893	523620.64	3227749.24	Геодезический метод	0.1	-
894	523623.67	3227665.59	Геодезический метод	0.1	-
895	523629.28	3227740.58	Геодезический метод	0.1	-
896	523730.28	3227729.23	Геодезический метод	0.1	-
897	523842.57	3227727.10	Геодезический метод	0.1	-

2. Сведения о характерных точках границ объекта					
Обозначение характерных точек границ	**Координаты, м**		**Метод определения координат характерной точки**	**Средняя квадратическая погрешность положения характерной точки (Mt), м**	**Описание обозначения точки на местности (при наличии)**
	X	**Y**			
1	**2**	**3**	**4**	**5**	**6**
898	523840.09	3227685.33	Геодезический метод	0.1	-
899	523845.95	3227685.17	Геодезический метод	0.1	-
900	523846.36	3227646.22	Геодезический метод	0.1	-
901	523858.72	3227645.81	Геодезический метод	0.1	-
902	524008.13	3227642.77	Геодезический метод	0.1	-
903	524009.78	3227679.16	Геодезический метод	0.1	-
904	524013.79	3227678.97	Геодезический метод	0.1	-
905	524015.04	3227715.04	Геодезический метод	0.1	-
906	524141.10	3227710.83	Геодезический метод	0.1	-
907	524140.09	3227677.25	Геодезический метод	0.1	-
908	524137.29	3227620.62	Геодезический метод	0.1	-
909	524144.18	3227620.19	Геодезический метод	0.1	-
910	524144.02	3227617.51	Геодезический метод	0.1	-
911	524125.15	3227607.93	Геодезический метод	0.1	-
912	524107.18	3227608.38	Геодезический метод	0.1	-
913	524076.95	3227599.90	Геодезический метод	0.1	-
914	524074.95	3227593.27	Геодезический метод	0.1	-
915	524074.97	3227592.34	Геодезический метод	0.1	-
916	524107.85	3227601.53	Геодезический метод	0.1	-
917	524126.98	3227601.04	Геодезический метод	0.1	-
918	524151.97	3227613.86	Геодезический метод	0.1	-
919	524154.84	3227616.01	Геодезический метод	0.1	-
920	524185.32	3227599.39	Геодезический метод	0.1	-
921	524229.30	3227575.32	Геодезический метод	0.1	-
922	524273.13	3227551.29	Геодезический метод	0.1	-
923	524316.08	3227527.76	Геодезический метод	0.1	-

2. Сведения о характерных точках границ объекта					
Обозначение характерных точек границ	**Координаты, м**		**Метод определения координат характерной точки**	**Средняя квадратическая погрешность положения характерной точки (Mt), м**	**Описание обозначения точки на местности (при наличии)**
	X	**Y**			
1	**2**	**3**	**4**	**5**	**6**
924	524326.47	3227491.70	Геодезический метод	0.1	-
925	524332.57	3227453.32	Геодезический метод	0.1	-
926	524334.44	3227442.76	Геодезический метод	0.1	-
927	524337.06	3227425.45	Геодезический метод	0.1	-
928	524380.54	3227432.16	Геодезический метод	0.1	-
929	524377.10	3227451.87	Геодезический метод	0.1	-
930	524338.95	3227445.98	Геодезический метод	0.1	-
931	524337.50	3227454.15	Геодезический метод	0.1	-
932	524331.36	3227492.80	Геодезический метод	0.1	-
933	524320.30	3227531.14	Геодезический метод	0.1	-
934	524275.54	3227555.67	Геодезический метод	0.1	-
935	524231.70	3227579.70	Геодезический метод	0.1	-
936	524187.72	3227603.79	Геодезический метод	0.1	-
937	524159.36	3227619.24	Геодезический метод	0.1	-
938	524263.89	3227612.72	Геодезический метод	0.1	-
939	524312.16	3227610.69	Геодезический метод	0.1	-
940	524328.36	3227613.73	Геодезический метод	0.1	-
941	524338.15	3227626.22	Геодезический метод	0.1	-
942	524340.51	3227651.19	Геодезический метод	0.1	-
943	524338.49	3227697.77	Геодезический метод	0.1	-
944	524340.67	3227715.32	Геодезический метод	0.1	-
945	524330.80	3227752.45	Геодезический метод	0.1	-
946	524330.88	3227702.79	Геодезический метод	0.1	-
947	524316.04	3227702.23	Геодезический метод	0.1	-
948	524283.57	3227704.10	Геодезический метод	0.1	-
949	524159.24	3227716.44	Геодезический метод	0.1	-

2. Сведения о характерных точках границ объекта					
Обозначение характерных точек границ	**Координаты, м**		**Метод определения координат характерной точки**	**Средняя квадратическая погрешность положения характерной точки (Mt), м**	**Описание обозначения точки на местности (при наличии)**
	X	**Y**			
1	**2**	**3**	**4**	**5**	**6**
950	524164.93	3227795.87	Геодезический метод	0.1	-
951	524271.21	3227789.13	Геодезический метод	0.1	-
952	524271.34	3227802.27	Геодезический метод	0.1	-
953	524261.62	3227798.36	Геодезический метод	0.1	-
954	524167.27	3227806.27	Геодезический метод	0.1	-
955	524167.97	3227818.17	Геодезический метод	0.1	-
956	524168.21	3227822.30	Геодезический метод	0.1	-
957	524169.65	3227846.88	Геодезический метод	0.1	-
958	524170.85	3227867.87	Геодезический метод	0.1	-
959	524170.95	3227869.29	Геодезический метод	0.1	-
960	524285.85	3227866.93	Геодезический метод	0.1	-
961	524285.06	3227870.05	Геодезический метод	0.1	-
962	524284.05	3227874.03	Геодезический метод	0.1	-
963	524202.46	3227875.19	Геодезический метод	0.1	-
964	524171.24	3227877.96	Геодезический метод	0.1	-
965	524181.81	3228105.12	Геодезический метод	0.1	-
966	524187.03	3228103.96	Геодезический метод	0.1	-
967	524198.47	3228392.12	Геодезический метод	0.1	-
968	524199.46	3228406.41	Геодезический метод	0.1	-
969	524207.24	3228409.68	Геодезический метод	0.1	-
970	524207.40	3228414.75	Геодезический метод	0.1	-
971	524200.80	3228414.84	Геодезический метод	0.1	-
972	524200.78	3228414.08	Геодезический метод	0.1	-
973	524199.32	3228413.48	Геодезический метод	0.1	-
974	524199.38	3228415.06	Геодезический метод	0.1	-
975	524206.17	3228520.34	Геодезический метод	0.1	-

2. Сведения о характерных точках границ объекта					
Обозначение характерных точек границ	**Координаты, м**		**Метод определения координат характерной точки**	**Средняя квадратическая погрешность положения характерной точки (Mt), м**	**Описание обозначения точки на местности (при наличии)**
	X	**Y**			
1	**2**	**3**	**4**	**5**	**6**
976	524206.18	3228522.42	Геодезический метод	0.1	-
977	524211.30	3228779.38	Геодезический метод	0.1	-
978	524213.28	3228846.65	Геодезический метод	0.1	-
979	524213.22	3228861.92	Геодезический метод	0.1	-
980	524213.18	3228872.01	Геодезический метод	0.1	-
981	524213.01	3228912.15	Геодезический метод	0.1	-
982	524207.48	3228998.93	Геодезический метод	0.1	-
983	524220.19	3229242.92	Геодезический метод	0.1	-
984	524195.22	3229244.14	Геодезический метод	0.1	-
985	524198.35	3229304.06	Геодезический метод	0.1	-
986	524223.32	3229302.84	Геодезический метод	0.1	-
987	524235.51	3229536.77	Геодезический метод	0.1	-
988	524241.23	3229564.57	Геодезический метод	0.1	-
989	524242.87	3229572.61	Геодезический метод	0.1	-
990	524218.79	3229574.33	Геодезический метод	0.1	-
991	524226.08	3229706.85	Геодезический метод	0.1	-
992	524279.32	3229705.33	Геодезический метод	0.1	-
993	524280.11	3229710.02	Геодезический метод	0.1	-
994	524281.46	3229718.10	Геодезический метод	0.1	-
995	524233.11	3229719.73	Геодезический метод	0.1	-
996	524220.80	3229721.14	Геодезический метод	0.1	-
997	524222.31	3229773.60	Геодезический метод	0.1	-
998	524223.31	3229800.29	Геодезический метод	0.1	-
999	524228.62	3229800.57	Геодезический метод	0.1	-
1000	524244.97	3229799.95	Геодезический метод	0.1	-
1001	524245.87	3229802.68	Геодезический метод	0.1	-

2. Сведения о характерных точках границ объекта					
Обозначение характерных точек границ	**Координаты, м**		**Метод определения координат характерной точки**	**Средняя квадратическая погрешность положения характерной точки (Mt), м**	**Описание обозначения точки на местности (при наличии)**
	X	**Y**			
1	**2**	**3**	**4**	**5**	**6**
1002	524270.30	3229801.26	Геодезический метод	0.1	-
1003	524270.55	3229798.12	Геодезический метод	0.1	-
1004	524286.23	3229797.27	Геодезический метод	0.1	-
1005	524291.21	3229797.56	Геодезический метод	0.1	-
1006	524293.47	3229797.69	Геодезический метод	0.1	-
1007	524335.45	3229794.30	Геодезический метод	0.1	-
1008	524350.53	3229793.09	Геодезический метод	0.1	-
1009	524351.78	3229818.26	Геодезический метод	0.1	-
1010	524342.91	3229821.06	Геодезический метод	0.1	-
1011	524339.78	3229826.00	Геодезический метод	0.1	-
1012	524345.84	3229926.45	Геодезический метод	0.1	-
1013	524324.05	3229930.71	Геодезический метод	0.1	-
1014	524322.77	3229923.67	Геодезический метод	0.1	-
1015	524261.34	3229934.33	Геодезический метод	0.1	-
1016	524283.74	3230036.45	Геодезический метод	0.1	-
1017	524296.32	3230099.17	Геодезический метод	0.1	-
1018	524294.55	3230299.92	Геодезический метод	0.1	-
1019	524291.45	3230304.78	Геодезический метод	0.1	-
677	524253.65	3230364.08	Геодезический метод	0.1	-
1020	523582.33	3229930.04	Геодезический метод	0.1	-
1021	523581.61	3229928.37	Геодезический метод	0.1	-
1022	523507.95	3229926.97	Геодезический метод	0.1	-
1023	523506.63	3229854.08	Геодезический метод	0.1	-
1024	523726.28	3229839.40	Геодезический метод	0.1	-
1025	523730.87	3229876.88	Геодезический метод	0.1	-
1026	523717.33	3229878.15	Геодезический метод	0.1	-

2. Сведения о характерных точках границ объекта					
Обозначение характерных точек границ	**Координаты, м**		**Метод определения координат характерной точки**	**Средняя квадратическая погрешность положения характерной точки (Mt), м**	**Описание обозначения точки на местности (при наличии)**
	X	**Y**			
1	**2**	**3**	**4**	**5**	**6**
1027	523717.38	3229880.86	Геодезический метод	0.1	-
1028	523729.66	3229881.16	Геодезический метод	0.1	-
1029	523732.45	3229901.70	Геодезический метод	0.1	-
1030	523732.95	3229916.97	Геодезический метод	0.1	-
1031	523607.55	3229925.45	Геодезический метод	0.1	-
1032	523607.57	3229927.83	Геодезический метод	0.1	-
1020	523582.33	3229930.04	Геодезический метод	0.1	-
1033	524157.77	3227706.24	Геодезический метод	0.1	-
1034	524153.51	3227628.74	Геодезический метод	0.1	-
1035	524303.06	3227620.16	Геодезический метод	0.1	-
1036	524304.73	3227631.29	Геодезический метод	0.1	-
1037	524328.56	3227630.29	Геодезический метод	0.1	-
1038	524329.38	3227682.77	Геодезический метод	0.1	-
1039	524324.92	3227697.26	Геодезический метод	0.1	-
1033	524157.77	3227706.24	Геодезический метод	0.1	-
1040	523747.08	3229913.61	Геодезический метод	0.1	-
1041	523743.44	3229839.67	Геодезический метод	0.1	-
1042	523961.76	3229823.34	Геодезический метод	0.1	-
1043	523966.68	3229890.50	Геодезический метод	0.1	-
1040	523747.08	3229913.61	Геодезический метод	0.1	-
1044	523857.10	3227725.41	Геодезический метод	0.1	-
1045	523857.89	3227653.93	Геодезический метод	0.1	-
1046	524002.14	3227648.88	Геодезический метод	0.1	-
1047	524004.96	3227716.63	Геодезический метод	0.1	-
1044	523857.10	3227725.41	Геодезический метод	0.1	-
1048	524259.72	3229926.48	Геодезический метод	0.1	-

2. Сведения о характерных точках границ объекта					
Обозначение характерных точек границ	**Координаты, м**		**Метод определения координат характерной точки**	**Средняя квадратическая погрешность положения характерной точки (Mt), м**	**Описание обозначения точки на местности (при наличии)**
	X	**Y**			
1	**2**	**3**	**4**	**5**	**6**
1049	524239.39	3229829.87	Геодезический метод	0.1	-
1050	524249.94	3229827.43	Геодезический метод	0.1	-
1051	524276.99	3229805.21	Геодезический метод	0.1	-
1052	524293.53	3229804.20	Геодезический метод	0.1	-
1053	524337.96	3229801.11	Геодезический метод	0.1	-
1054	524341.91	3229805.47	Геодезический метод	0.1	-
1055	524342.09	3229812.62	Геодезический метод	0.1	-
1056	524331.42	3229817.83	Геодезический метод	0.1	-
1057	524337.72	3229907.89	Геодезический метод	0.1	-
1058	524330.91	3229914.07	Геодезический метод	0.1	-
1059	524300.71	3229919.41	Геодезический метод	0.1	-
1048	524259.72	3229926.48	Геодезический метод	0.1	-
1060	524009.25	3227800.86	Геодезический метод	0.1	-
1061	524005.17	3227723.30	Геодезический метод	0.1	-
1062	524143.51	3227715.15	Геодезический метод	0.1	-
1063	524147.42	3227793.64	Геодезический метод	0.1	-
1060	524009.25	3227800.86	Геодезический метод	0.1	-
1064	523742.30	3229821.61	Геодезический метод	0.1	-
1065	523737.60	3229747.39	Геодезический метод	0.1	-
1066	523952.42	3229731.99	Геодезический метод	0.1	-
1067	523958.27	3229805.36	Геодезический метод	0.1	-
1064	523742.30	3229821.61	Геодезический метод	0.1	-
1068	523857.95	3227808.85	Геодезический метод	0.1	-
1069	523857.39	3227781.55	Геодезический метод	0.1	-
1070	523861.58	3227772.03	Геодезический метод	0.1	-
1071	523861.56	3227763.99	Геодезический метод	0.1	-

2. Сведения о характерных точках границ объекта					
Обозначение характерных точек границ	**Координаты, м**		**Метод определения координат характерной точки**	**Средняя квадратическая погрешность положения характерной точки (Mt), м**	**Описание обозначения точки на местности (при наличии)**
	X	**Y**			
1	**2**	**3**	**4**	**5**	**6**
1072	523859.45	3227736.94	Геодезический метод	0.1	-
1073	523996.27	3227727.35	Геодезический метод	0.1	-
1074	524000.44	3227802.21	Геодезический метод	0.1	-
1068	523857.95	3227808.85	Геодезический метод	0.1	-
1075	524101.24	3229798.99	Геодезический метод	0.1	-
1076	524094.87	3229685.78	Геодезический метод	0.1	-
1077	524188.70	3229681.01	Геодезический метод	0.1	-
1078	524194.24	3229793.95	Геодезический метод	0.1	-
1075	524101.24	3229798.99	Геодезический метод	0.1	-
1079	523630.81	3227824.12	Геодезический метод	0.1	-
1080	523630.07	3227800.05	Геодезический метод	0.1	-
1081	523635.38	3227756.00	Геодезический метод	0.1	-
1082	523720.64	3227744.69	Геодезический метод	0.1	-
1083	523842.42	3227737.14	Геодезический метод	0.1	-
1084	523845.57	3227809.71	Геодезический метод	0.1	-
1079	523630.81	3227824.12	Геодезический метод	0.1	-
1085	523845.79	3229734.01	Геодезический метод	0.1	-
1086	523845.63	3229731.21	Геодезический метод	0.1	-
1087	523814.51	3229733.94	Геодезический метод	0.1	-
1088	523811.22	3229669.81	Геодезический метод	0.1	-
1089	523874.36	3229668.13	Геодезический метод	0.1	-
1090	523875.35	3229732.02	Геодезический метод	0.1	-
1085	523845.79	3229734.01	Геодезический метод	0.1	-
1091	524009.20	3227884.33	Геодезический метод	0.1	-
1092	524010.28	3227809.95	Геодезический метод	0.1	-
1093	524145.31	3227805.16	Геодезический метод	0.1	-

2. Сведения о характерных точках границ объекта					
Обозначение характерных точек границ	**Координаты, м**		**Метод определения координат характерной точки**	**Средняя квадратическая погрешность положения характерной точки (Mt), м**	**Описание обозначения точки на местности (при наличии)**
	X	**Y**			
1	**2**	**3**	**4**	**5**	**6**
1094	524146.24	3227873.42	Геодезический метод	0.1	-
1091	524009.20	3227884.33	Геодезический метод	0.1	-
1095	523883.83	3229728.03	Геодезический метод	0.1	-
1096	523882.61	3229665.72	Геодезический метод	0.1	-
1097	523948.46	3229662.39	Геодезический метод	0.1	-
1098	523952.13	3229727.00	Геодезический метод	0.1	-
1095	523883.83	3229728.03	Геодезический метод	0.1	-
1099	523860.28	3227883.91	Геодезический метод	0.1	-
1100	523857.86	3227815.03	Геодезический метод	0.1	-
1101	523999.41	3227809.26	Геодезический метод	0.1	-
1102	524000.06	3227876.40	Геодезический метод	0.1	-
1099	523860.28	3227883.91	Геодезический метод	0.1	-
1103	523287.51	3229846.51	Геодезический метод	0.1	-
1104	523285.66	3229837.85	Геодезический метод	0.1	-
1105	523282.09	3229838.34	Геодезический метод	0.1	-
1106	523278.32	3229823.39	Геодезический метод	0.1	-
1107	523264.96	3229800.65	Геодезический метод	0.1	-
1108	523252.47	3229622.67	Геодезический метод	0.1	-
1109	523444.19	3229616.62	Геодезический метод	0.1	-
1110	523474.05	3229615.73	Геодезический метод	0.1	-
1111	523489.82	3229837.77	Геодезический метод	0.1	-
1103	523287.51	3229846.51	Геодезический метод	0.1	-
1112	523635.22	3227897.20	Геодезический метод	0.1	-
1113	523636.12	3227833.96	Геодезический метод	0.1	-
1114	523840.33	3227819.66	Геодезический метод	0.1	-
1115	523841.51	3227846.96	Геодезический метод	0.1	-

2. Сведения о характерных точках границ объекта					
Обозначение характерных точек границ	**Координаты, м**		**Метод определения координат характерной точки**	**Средняя квадратическая погрешность положения характерной точки (Mt), м**	**Описание обозначения точки на местности (при наличии)**
	X	**Y**			
1	**2**	**3**	**4**	**5**	**6**
1116	523845.52	3227847.00	Геодезический метод	0.1	-
1117	523846.95	3227885.93	Геодезический метод	0.1	-
1112	523635.22	3227897.20	Геодезический метод	0.1	-
1118	523505.25	3229838.14	Геодезический метод	0.1	-
1119	523490.93	3229614.82	Геодезический метод	0.1	-
1120	523708.49	3229600.61	Геодезический метод	0.1	-
1121	523725.66	3229822.82	Геодезический метод	0.1	-
1118	523505.25	3229838.14	Геодезический метод	0.1	-
1122	524014.81	3227972.68	Геодезический метод	0.1	-
1123	524009.77	3227889.04	Геодезический метод	0.1	-
1124	524145.99	3227880.33	Геодезический метод	0.1	-
1125	524149.66	3227963.96	Геодезический метод	0.1	-
1122	524014.81	3227972.68	Геодезический метод	0.1	-
1126	523737.17	3229742.74	Геодезический метод	0.1	-
1127	523726.54	3229600.30	Геодезический метод	0.1	-
1128	523789.31	3229595.93	Геодезический метод	0.1	-
1129	523944.20	3229592.56	Геодезический метод	0.1	-
1130	523947.10	3229655.24	Геодезический метод	0.1	-
1131	523824.97	3229664.45	Геодезический метод	0.1	-
1132	523775.04	3229666.12	Геодезический метод	0.1	-
1133	523775.39	3229675.70	Геодезический метод	0.1	-
1134	523801.68	3229674.91	Геодезический метод	0.1	-
1135	523804.67	3229737.58	Геодезический метод	0.1	-
1126	523737.17	3229742.74	Геодезический метод	0.1	-
1136	523870.91	3227979.76	Геодезический метод	0.1	-
1137	523870.76	3227973.32	Геодезический метод	0.1	-

2. Сведения о характерных точках границ объекта					
Обозначение характерных точек границ	**Координаты, м**		**Метод определения координат характерной точки**	**Средняя квадратическая погрешность положения характерной точки (Mt), м**	**Описание обозначения точки на местности (при наличии)**
	X	**Y**			
1	**2**	**3**	**4**	**5**	**6**
1138	523865.79	3227973.68	Геодезический метод	0.1	-
1139	523862.87	3227925.52	Геодезический метод	0.1	-
1140	523866.14	3227925.26	Геодезический метод	0.1	-
1141	523864.19	3227898.02	Геодезический метод	0.1	-
1142	524000.22	3227891.05	Геодезический метод	0.1	-
1143	524000.53	3227910.65	Геодезический метод	0.1	-
1144	524004.71	3227910.49	Геодезический метод	0.1	-
1145	524006.70	3227975.00	Геодезический метод	0.1	-
1136	523870.91	3227979.76	Геодезический метод	0.1	-
1146	524094.92	3229679.51	Геодезический метод	0.1	-
1147	524089.36	3229579.51	Геодезический метод	0.1	-
1148	524180.79	3229572.76	Геодезический метод	0.1	-
1149	524189.46	3229673.09	Геодезический метод	0.1	-
1146	524094.92	3229679.51	Геодезический метод	0.1	-
1150	523705.43	3227990.44	Геодезический метод	0.1	-
1151	523665.09	3227981.42	Геодезический метод	0.1	-
1152	523626.04	3227983.09	Геодезический метод	0.1	-
1153	523624.74	3227929.74	Геодезический метод	0.1	-
1154	523623.46	3227910.30	Геодезический метод	0.1	-
1155	523637.87	3227909.66	Геодезический метод	0.1	-
1156	523847.42	3227896.63	Геодезический метод	0.1	-
1157	523853.12	3227981.33	Геодезический метод	0.1	-
1150	523705.43	3227990.44	Геодезический метод	0.1	-
1158	523723.76	3229583.66	Геодезический метод	0.1	-
1159	523722.38	3229513.86	Геодезический метод	0.1	-
1160	523929.74	3229505.63	Геодезический метод	0.1	-

2. Сведения о характерных точках границ объекта					
Обозначение характерных точек границ	**Координаты, м**		**Метод определения координат характерной точки**	**Средняя квадратическая погрешность положения характерной точки (Mt), м**	**Описание обозначения точки на местности (при наличии)**
	X	**Y**			
1	**2**	**3**	**4**	**5**	**6**
1161	523929.63	3229503.84	Геодезический метод	0.1	-
1162	523938.33	3229503.31	Геодезический метод	0.1	-
1163	523938.80	3229511.02	Геодезический метод	0.1	-
1164	523939.79	3229510.96	Геодезический метод	0.1	-
1165	523943.42	3229573.66	Геодезический метод	0.1	-
1158	523723.76	3229583.66	Геодезический метод	0.1	-
1166	524095.77	3228120.75	Геодезический метод	0.1	-
1167	524091.69	3227979.12	Геодезический метод	0.1	-
1168	524154.70	3227974.92	Геодезический метод	0.1	-
1169	524160.09	3228118.18	Геодезический метод	0.1	-
1166	524095.77	3228120.75	Геодезический метод	0.1	-
1170	523489.79	3229596.86	Геодезический метод	0.1	-
1171	523484.82	3229495.05	Геодезический метод	0.1	-
1172	523556.27	3229501.16	Геодезический метод	0.1	-
1173	523556.76	3229518.93	Геодезический метод	0.1	-
1174	523653.16	3229512.53	Геодезический метод	0.1	-
1175	523653.75	3229518.29	Геодезический метод	0.1	-
1176	523703.37	3229513.58	Геодезический метод	0.1	-
1177	523706.78	3229585.61	Геодезический метод	0.1	-
1170	523489.79	3229596.86	Геодезический метод	0.1	-
1178	524023.05	3228123.07	Геодезический метод	0.1	-
1179	524018.64	3227984.63	Геодезический метод	0.1	-
1180	524081.99	3227980.40	Геодезический метод	0.1	-
1181	524084.35	3228120.75	Геодезический метод	0.1	-
1178	524023.05	3228123.07	Геодезический метод	0.1	-
1182	523326.16	3229531.40	Геодезический метод	0.1	-

2. Сведения о характерных точках границ объекта					
Обозначение характерных точек границ	**Координаты, м**		**Метод определения координат характерной точки**	**Средняя квадратическая погрешность положения характерной точки (Mt), м**	**Описание обозначения точки на местности (при наличии)**
	X	**Y**			
1	**2**	**3**	**4**	**5**	**6**
1183	523324.33	3229468.33	Геодезический метод	0.1	-
1184	523385.24	3229465.66	Геодезический метод	0.1	-
1185	523385.85	3229525.82	Геодезический метод	0.1	-
1186	523381.64	3229527.93	Геодезический метод	0.1	-
1182	523326.16	3229531.40	Геодезический метод	0.1	-
1187	523875.29	3228131.93	Геодезический метод	0.1	-
1188	523866.79	3227989.82	Геодезический метод	0.1	-
1189	524007.55	3227982.39	Геодезический метод	0.1	-
1190	524011.60	3228127.08	Геодезический метод	0.1	-
1187	523875.29	3228131.93	Геодезический метод	0.1	-
1191	523721.59	3229508.63	Геодезический метод	0.1	-
1192	523717.99	3229447.66	Геодезический метод	0.1	-
1193	523775.82	3229445.57	Геодезический метод	0.1	-
1194	523778.25	3229504.73	Геодезический метод	0.1	-
1191	523721.59	3229508.63	Геодезический метод	0.1	-
1195	523709.47	3228066.13	Геодезический метод	0.1	-
1196	523701.44	3228000.84	Геодезический метод	0.1	-
1197	523758.14	3227996.92	Геодезический метод	0.1	-
1198	523760.61	3228028.96	Геодезический метод	0.1	-
1199	523769.73	3228028.60	Геодезический метод	0.1	-
1200	523767.08	3227996.44	Геодезический метод	0.1	-
1201	523852.95	3227990.68	Геодезический метод	0.1	-
1202	523857.42	3228057.82	Геодезический метод	0.1	-
1195	523709.47	3228066.13	Геодезический метод	0.1	-
1203	523790.59	3229502.42	Геодезический метод	0.1	-
1204	523781.92	3229481.01	Геодезический метод	0.1	-

2. Сведения о характерных точках границ объекта					
Обозначение характерных точек границ	**Координаты, м**		**Метод определения координат характерной точки**	**Средняя квадратическая погрешность положения характерной точки (Mt), м**	**Описание обозначения точки на местности (при наличии)**
	X	**Y**			
1	**2**	**3**	**4**	**5**	**6**
1205	523779.74	3229446.37	Геодезический метод	0.1	-
1206	523874.26	3229440.52	Геодезический метод	0.1	-
1207	523877.16	3229499.80	Геодезический метод	0.1	-
1203	523790.59	3229502.42	Геодезический метод	0.1	-
1208	523653.64	3228297.95	Геодезический метод	0.1	-
1209	523652.86	3228284.45	Геодезический метод	0.1	-
1210	523650.00	3228284.68	Геодезический метод	0.1	-
1211	523649.04	3228228.89	Геодезический метод	0.1	-
1212	523648.65	3228197.31	Геодезический метод	0.1	-
1213	523646.63	3228178.56	Геодезический метод	0.1	-
1214	523645.49	3228155.85	Геодезический метод	0.1	-
1215	523632.53	3227991.93	Геодезический метод	0.1	-
1216	523665.50	3227993.56	Геодезический метод	0.1	-
1217	523687.91	3227999.67	Геодезический метод	0.1	-
1218	523692.97	3228002.73	Геодезический метод	0.1	-
1219	523694.75	3228008.20	Геодезический метод	0.1	-
1220	523697.99	3228054.21	Геодезический метод	0.1	-
1221	523698.73	3228071.75	Геодезический метод	0.1	-
1222	523706.23	3228071.79	Геодезический метод	0.1	-
1223	523708.44	3228073.26	Геодезический метод	0.1	-
1224	523735.04	3228071.63	Геодезический метод	0.1	-
1225	523761.60	3228070.12	Геодезический метод	0.1	-
1226	523792.32	3228068.16	Геодезический метод	0.1	-
1227	523857.28	3228063.02	Геодезический метод	0.1	-
1228	523860.26	3228104.31	Геодезический метод	0.1	-
1229	523861.63	3228131.71	Геодезический метод	0.1	-

2. Сведения о характерных точках границ объекта					
Обозначение характерных точек границ	**Координаты, м**		**Метод определения координат характерной точки**	**Средняя квадратическая погрешность положения характерной точки (Mt), м**	**Описание обозначения точки на местности (при наличии)**
	X	**Y**			
1	**2**	**3**	**4**	**5**	**6**
1230	523822.87	3228134.00	Геодезический метод	0.1	-
1231	523770.08	3228136.11	Геодезический метод	0.1	-
1232	523708.27	3228137.59	Геодезический метод	0.1	-
1233	523706.75	3228153.01	Геодезический метод	0.1	-
1234	523707.11	3228156.51	Геодезический метод	0.1	-
1235	523730.68	3228154.14	Геодезический метод	0.1	-
1236	523749.19	3228152.74	Геодезический метод	0.1	-
1237	523749.36	3228151.02	Геодезический метод	0.1	-
1238	523762.74	3228150.40	Геодезический метод	0.1	-
1239	523808.84	3228147.39	Геодезический метод	0.1	-
1240	523862.17	3228144.59	Геодезический метод	0.1	-
1241	523871.64	3228283.10	Геодезический метод	0.1	-
1242	523781.24	3228289.03	Геодезический метод	0.1	-
1243	523725.43	3228293.34	Геодезический метод	0.1	-
1244	523681.22	3228296.35	Геодезический метод	0.1	-
1208	523653.64	3228297.95	Геодезический метод	0.1	-
1245	523248.24	3229552.32	Геодезический метод	0.1	-
1246	523237.76	3229440.12	Геодезический метод	0.1	-
1247	523282.75	3229439.19	Геодезический метод	0.1	-
1248	523304.19	3229439.13	Геодезический метод	0.1	-
1249	523309.80	3229441.70	Геодезический метод	0.1	-
1250	523311.00	3229466.02	Геодезический метод	0.1	-
1251	523314.65	3229540.48	Геодезический метод	0.1	-
1245	523248.24	3229552.32	Геодезический метод	0.1	-
1252	523887.11	3228280.22	Геодезический метод	0.1	-
1253	523884.21	3228235.12	Геодезический метод	0.1	-

2. Сведения о характерных точках границ объекта					
Обозначение характерных точек границ	**Координаты, м**		**Метод определения координат характерной точки**	**Средняя квадратическая погрешность положения характерной точки (Mt), м**	**Описание обозначения точки на местности (при наличии)**
	X	**Y**			
1	**2**	**3**	**4**	**5**	**6**
1254	523878.21	3228145.37	Геодезический метод	0.1	-
1255	524012.82	3228141.73	Геодезический метод	0.1	-
1256	524013.84	3228166.21	Геодезический метод	0.1	-
1257	524018.72	3228166.37	Геодезический метод	0.1	-
1258	524018.14	3228185.29	Геодезический метод	0.1	-
1259	524017.98	3228187.63	Геодезический метод	0.1	-
1260	523915.95	3228190.64	Геодезический метод	0.1	-
1261	523915.98	3228196.66	Геодезический метод	0.1	-
1262	524091.82	3228188.06	Геодезический метод	0.1	-
1263	524091.74	3228183.94	Геодезический метод	0.1	-
1264	524070.10	3228184.91	Геодезический метод	0.1	-
1265	524056.80	3228185.49	Геодезический метод	0.1	-
1266	524026.11	3228186.71	Геодезический метод	0.1	-
1267	524024.33	3228137.04	Геодезический метод	0.1	-
1268	524167.70	3228132.16	Геодезический метод	0.1	-
1269	524166.97	3228183.94	Геодезический метод	0.1	-
1270	524171.21	3228264.63	Геодезический метод	0.1	-
1271	523959.43	3228274.75	Геодезический метод	0.1	-
1272	523915.38	3228278.23	Геодезический метод	0.1	-
1252	523887.11	3228280.22	Геодезический метод	0.1	-
1273	523657.27	3229513.28	Геодезический метод	0.1	-
1274	523656.89	3229505.29	Геодезический метод	0.1	-
1275	523564.84	3229510.47	Геодезический метод	0.1	-
1276	523562.01	3229448.16	Геодезический метод	0.1	-
1277	523629.98	3229442.51	Геодезический метод	0.1	-
1278	523701.15	3229434.11	Геодезический метод	0.1	-

2. Сведения о характерных точках границ объекта					
Обозначение характерных точек границ	**Координаты, м**		**Метод определения координат характерной точки**	**Средняя квадратическая погрешность положения характерной точки (Mt), м**	**Описание обозначения точки на местности (при наличии)**
	X	**Y**			
1	**2**	**3**	**4**	**5**	**6**
1279	523703.18	3229510.59	Геодезический метод	0.1	-
1273	523657.27	3229513.28	Геодезический метод	0.1	-
1280	524132.40	3228409.28	Геодезический метод	0.1	-
1281	524113.72	3228335.02	Геодезический метод	0.1	-
1282	524115.16	3228281.12	Геодезический метод	0.1	-
1283	524172.07	3228277.53	Геодезический метод	0.1	-
1284	524179.84	3228407.84	Геодезический метод	0.1	-
1280	524132.40	3228409.28	Геодезический метод	0.1	-
1285	523959.31	3229490.78	Геодезический метод	0.1	-
1286	523957.49	3229463.28	Геодезический метод	0.1	-
1287	523954.46	3229429.33	Геодезический метод	0.1	-
1288	524008.01	3229425.18	Геодезический метод	0.1	-
1289	524011.41	3229488.29	Геодезический метод	0.1	-
1285	523959.31	3229490.78	Геодезический метод	0.1	-
1290	523894.84	3228429.13	Геодезический метод	0.1	-
1291	523891.79	3228383.59	Геодезический метод	0.1	-
1292	523924.42	3228380.84	Геодезический метод	0.1	-
1293	523923.97	3228376.49	Геодезический метод	0.1	-
1294	523891.38	3228378.68	Геодезический метод	0.1	-
1295	523890.08	3228348.57	Геодезический метод	0.1	-
1296	523992.70	3228341.74	Геодезический метод	0.1	-
1297	523991.99	3228333.47	Геодезический метод	0.1	-
1298	523926.44	3228338.30	Геодезический метод	0.1	-
1299	523902.55	3228341.04	Геодезический метод	0.1	-
1300	523889.94	3228341.24	Геодезический метод	0.1	-
1301	523887.09	3228296.32	Геодезический метод	0.1	-

2. Сведения о характерных точках границ объекта					
Обозначение характерных точек границ	**Координаты, м**		**Метод определения координат характерной точки**	**Средняя квадратическая погрешность положения характерной точки (Mt), м**	**Описание обозначения точки на местности (при наличии)**
	X	**Y**			
1	**2**	**3**	**4**	**5**	**6**
1302	523922.39	3228293.30	Геодезический метод	0.1	-
1303	523993.54	3228287.84	Геодезический метод	0.1	-
1304	524028.42	3228284.23	Геодезический метод	0.1	-
1305	524097.25	3228280.71	Геодезический метод	0.1	-
1306	524102.88	3228281.36	Геодезический метод	0.1	-
1307	524107.56	3228334.41	Геодезический метод	0.1	-
1308	524114.85	3228375.57	Геодезический метод	0.1	-
1309	524121.49	3228412.33	Геодезический метод	0.1	-
1310	524078.67	3228415.62	Геодезический метод	0.1	-
1290	523894.84	3228429.13	Геодезический метод	0.1	-
1311	524017.50	3229487.39	Геодезический метод	0.1	-
1312	524015.48	3229429.76	Геодезический метод	0.1	-
1313	524022.35	3229424.98	Геодезический метод	0.1	-
1314	524112.84	3229420.02	Геодезический метод	0.1	-
1315	524115.89	3229481.68	Геодезический метод	0.1	-
1311	524017.50	3229487.39	Геодезический метод	0.1	-
1316	523825.21	3228431.43	Геодезический метод	0.1	-
1317	523821.74	3228390.25	Геодезический метод	0.1	-
1318	523812.44	3228358.35	Геодезический метод	0.1	-
1319	523807.92	3228302.02	Геодезический метод	0.1	-
1320	523872.69	3228297.87	Геодезический метод	0.1	-
1321	523875.24	3228385.37	Геодезический метод	0.1	-
1322	523877.73	3228428.60	Геодезический метод	0.1	-
1316	523825.21	3228431.43	Геодезический метод	0.1	-
1323	523239.75	3229427.99	Геодезический метод	0.1	-
1324	523239.10	3229419.19	Геодезический метод	0.1	-

2. Сведения о характерных точках границ объекта					
Обозначение характерных точек границ	**Координаты, м**		**Метод определения координат характерной точки**	**Средняя квадратическая погрешность положения характерной точки (Mt), м**	**Описание обозначения точки на местности (при наличии)**
	X	**Y**			
1	**2**	**3**	**4**	**5**	**6**
1325	523238.87	3229414.56	Геодезический метод	0.1	-
1326	523238.43	3229404.07	Геодезический метод	0.1	-
1327	523263.94	3229401.90	Геодезический метод	0.1	-
1328	523265.55	3229424.92	Геодезический метод	0.1	-
1329	523249.54	3229426.03	Геодезический метод	0.1	-
1330	523246.98	3229426.43	Геодезический метод	0.1	-
1331	523247.06	3229427.21	Геодезический метод	0.1	-
1323	523239.75	3229427.99	Геодезический метод	0.1	-
1332	523718.22	3228364.20	Геодезический метод	0.1	-
1333	523713.51	3228360.36	Геодезический метод	0.1	-
1334	523711.83	3228307.89	Геодезический метод	0.1	-
1335	523801.31	3228304.77	Геодезический метод	0.1	-
1336	523803.15	3228363.07	Геодезический метод	0.1	-
1332	523718.22	3228364.20	Геодезический метод	0.1	-
1337	523254.31	3229607.88	Геодезический метод	0.1	-
1338	523249.53	3229557.83	Геодезический метод	0.1	-
1339	523322.32	3229545.07	Геодезический метод	0.1	-
1340	523397.04	3229533.68	Геодезический метод	0.1	-
1341	523392.75	3229448.03	Геодезический метод	0.1	-
1342	523324.63	3229452.24	Геодезический метод	0.1	-
1343	523322.70	3229428.68	Геодезический метод	0.1	-
1344	523266.64	3229428.71	Геодезический метод	0.1	-
1345	523266.63	3229424.14	Геодезический метод	0.1	-
1346	523271.97	3229423.73	Геодезический метод	0.1	-
1347	523271.22	3229400.25	Геодезический метод	0.1	-
1348	523463.51	3229385.99	Геодезический метод	0.1	-

2. Сведения о характерных точках границ объекта					
Обозначение характерных точек границ	**Координаты, м**		**Метод определения координат характерной точки**	**Средняя квадратическая погрешность положения характерной точки (Mt), м**	**Описание обозначения точки на местности (при наличии)**
	X	**Y**			
1	**2**	**3**	**4**	**5**	**6**
1349	523474.19	3229594.93	Геодезический метод	0.1	-
1337	523254.31	3229607.88	Геодезический метод	0.1	-
1350	523657.72	3228438.42	Геодезический метод	0.1	-
1351	523652.03	3228313.03	Геодезический метод	0.1	-
1352	523708.25	3228308.26	Геодезический метод	0.1	-
1353	523710.68	3228370.84	Геодезический метод	0.1	-
1354	523807.97	3228364.74	Геодезический метод	0.1	-
1355	523812.58	3228367.76	Геодезический метод	0.1	-
1356	523819.62	3228408.17	Геодезический метод	0.1	-
1357	523810.16	3228419.43	Геодезический метод	0.1	-
1358	523799.16	3228421.62	Геодезический метод	0.1	-
1359	523799.78	3228426.34	Геодезический метод	0.1	-
1360	523798.10	3228427.76	Геодезический метод	0.1	-
1361	523797.21	3228434.13	Геодезический метод	0.1	-
1350	523657.72	3228438.42	Геодезический метод	0.1	-
1362	523483.19	3229489.44	Геодезический метод	0.1	-
1363	523479.52	3229385.27	Геодезический метод	0.1	-
1364	523696.89	3229372.66	Геодезический метод	0.1	-
1365	523699.16	3229425.54	Геодезический метод	0.1	-
1366	523628.93	3229438.62	Геодезический метод	0.1	-
1367	523551.14	3229441.23	Геодезический метод	0.1	-
1368	523551.68	3229484.54	Геодезический метод	0.1	-
1362	523483.19	3229489.44	Геодезический метод	0.1	-
1369	523440.56	3228421.86	Геодезический метод	0.1	-
1370	523433.46	3228346.59	Геодезический метод	0.1	-
1371	523453.47	3228345.51	Геодезический метод	0.1	-

2. Сведения о характерных точках границ объекта					
Обозначение характерных точек границ	**Координаты, м**		**Метод определения координат характерной точки**	**Средняя квадратическая погрешность положения характерной точки (Mt), м**	**Описание обозначения точки на местности (при наличии)**
	X	**Y**			
1	**2**	**3**	**4**	**5**	**6**
1372	523453.47	3228324.01	Геодезический метод	0.1	-
1373	523631.85	3228313.47	Геодезический метод	0.1	-
1374	523636.11	3228410.96	Геодезический метод	0.1	-
1375	523607.39	3228415.91	Геодезический метод	0.1	-
1369	523440.56	3228421.86	Геодезический метод	0.1	-
1376	523885.68	3229498.64	Геодезический метод	0.1	-
1377	523879.81	3229431.99	Геодезический метод	0.1	-
1378	523717.33	3229442.84	Геодезический метод	0.1	-
1379	523713.68	3229370.86	Геодезический метод	0.1	-
1380	523930.87	3229356.77	Геодезический метод	0.1	-
1381	523940.06	3229496.28	Геодезический метод	0.1	-
1376	523885.68	3229498.64	Геодезический метод	0.1	-
1382	523328.36	3228426.59	Геодезический метод	0.1	-
1383	523322.93	3228332.30	Геодезический метод	0.1	-
1384	523418.70	3228326.08	Геодезический метод	0.1	-
1385	523424.43	3228424.77	Геодезический метод	0.1	-
1382	523328.36	3228426.59	Геодезический метод	0.1	-
1386	524121.67	3229479.77	Геодезический метод	0.1	-
1387	524120.28	3229420.56	Геодезический метод	0.1	-
1388	524116.54	3229411.68	Геодезический метод	0.1	-
1389	524014.52	3229419.56	Геодезический метод	0.1	-
1390	523954.44	3229422.37	Геодезический метод	0.1	-
1391	523952.22	3229386.60	Геодезический метод	0.1	-
1392	523951.62	3229377.14	Геодезический метод	0.1	-
1393	523950.06	3229356.32	Геодезический метод	0.1	-
1394	524166.58	3229340.34	Геодезический метод	0.1	-

2. Сведения о характерных точках границ объекта					
Обозначение характерных точек границ	**Координаты, м**		**Метод определения координат характерной точки**	**Средняя квадратическая погрешность положения характерной точки (Mt), м**	**Описание обозначения точки на местности (при наличии)**
	X	**Y**			
1	**2**	**3**	**4**	**5**	**6**
1395	524174.06	3229477.71	Геодезический метод	0.1	-
1386	524121.67	3229479.77	Геодезический метод	0.1	-
1396	523189.10	3228436.10	Геодезический метод	0.1	-
1397	523185.31	3228341.43	Геодезический метод	0.1	-
1398	523249.93	3228336.87	Геодезический метод	0.1	-
1399	523319.80	3228332.78	Геодезический метод	0.1	-
1400	523321.36	3228427.32	Геодезический метод	0.1	-
1396	523189.10	3228436.10	Геодезический метод	0.1	-
1401	523477.69	3229367.53	Геодезический метод	0.1	-
1402	523475.22	3229310.49	Геодезический метод	0.1	-
1403	523693.40	3229298.14	Геодезический метод	0.1	-
1404	523696.86	3229354.61	Геодезический метод	0.1	-
1401	523477.69	3229367.53	Геодезический метод	0.1	-
1405	523898.07	3228532.29	Геодезический метод	0.1	-
1406	523895.42	3228475.51	Геодезический метод	0.1	-
1407	523892.70	3228475.63	Геодезический метод	0.1	-
1408	523892.53	3228474.14	Геодезический метод	0.1	-
1409	523895.35	3228473.83	Геодезический метод	0.1	-
1410	523894.00	3228444.95	Геодезический метод	0.1	-
1411	524142.85	3228430.00	Геодезический метод	0.1	-
1412	524180.76	3228428.42	Геодезический метод	0.1	-
1413	524182.38	3228452.58	Геодезический метод	0.1	-
1414	524183.25	3228453.52	Геодезический метод	0.1	-
1415	524183.95	3228461.82	Геодезический метод	0.1	-
1416	524183.05	3228461.90	Геодезический метод	0.1	-
1417	524187.52	3228514.12	Геодезический метод	0.1	-

2. Сведения о характерных точках границ объекта					
Обозначение характерных точек границ	**Координаты, м**		**Метод определения координат характерной точки**	**Средняя квадратическая погрешность положения характерной точки (Mt), м**	**Описание обозначения точки на местности (при наличии)**
	X	**Y**			
1	**2**	**3**	**4**	**5**	**6**
1418	523972.85	3228526.68	Геодезический метод	0.1	-
1405	523898.07	3228532.29	Геодезический метод	0.1	-
1419	523713.51	3229351.64	Геодезический метод	0.1	-
1420	523708.14	3229242.23	Геодезический метод	0.1	-
1421	523777.91	3229238.54	Геодезический метод	0.1	-
1422	523785.71	3229347.55	Геодезический метод	0.1	-
1419	523713.51	3229351.64	Геодезический метод	0.1	-
1423	523440.87	3228665.83	Геодезический метод	0.1	-
1424	523428.37	3228569.68	Геодезический метод	0.1	-
1425	523421.53	3228446.48	Геодезический метод	0.1	-
1426	523638.51	3228434.16	Геодезический метод	0.1	-
1427	523644.19	3228535.70	Геодезический метод	0.1	-
1428	523472.94	3228542.24	Геодезический метод	0.1	-
1429	523473.68	3228553.71	Геодезический метод	0.1	-
1430	523506.56	3228552.57	Геодезический метод	0.1	-
1431	523573.91	3228548.82	Геодезический метод	0.1	-
1432	523575.28	3228595.44	Геодезический метод	0.1	-
1433	523586.95	3228595.37	Геодезический метод	0.1	-
1434	523585.07	3228575.94	Геодезический метод	0.1	-
1435	523584.12	3228546.90	Геодезический метод	0.1	-
1436	523647.95	3228545.54	Геодезический метод	0.1	-
1437	523651.47	3228645.65	Геодезический метод	0.1	-
1438	523647.79	3228649.76	Геодезический метод	0.1	-
1423	523440.87	3228665.83	Геодезический метод	0.1	-
1439	523793.17	3229347.52	Геодезический метод	0.1	-
1440	523788.94	3229242.92	Геодезический метод	0.1	-

2. Сведения о характерных точках границ объекта					
Обозначение характерных точек границ	**Координаты, м**		**Метод определения координат характерной точки**	**Средняя квадратическая погрешность положения характерной точки (Mt), м**	**Описание обозначения точки на местности (при наличии)**
	X	**Y**			
1	**2**	**3**	**4**	**5**	**6**
1441	523923.43	3229231.45	Геодезический метод	0.1	-
1442	523925.81	3229266.66	Геодезический метод	0.1	-
1443	523929.12	3229311.05	Геодезический метод	0.1	-
1444	523931.58	3229339.38	Геодезический метод	0.1	-
1439	523793.17	3229347.52	Геодезический метод	0.1	-
1445	523667.36	3228648.56	Геодезический метод	0.1	-
1446	523660.06	3228456.26	Геодезический метод	0.1	-
1447	523791.54	3228451.16	Геодезический метод	0.1	-
1448	523875.96	3228446.63	Геодезический метод	0.1	-
1449	523876.77	3228478.75	Геодезический метод	0.1	-
1450	523879.61	3228514.45	Геодезический метод	0.1	-
1451	523881.89	3228544.84	Геодезический метод	0.1	-
1452	523883.83	3228574.90	Геодезический метод	0.1	-
1453	523886.96	3228633.42	Геодезический метод	0.1	-
1454	523844.63	3228635.89	Геодезический метод	0.1	-
1455	523763.05	3228641.55	Геодезический метод	0.1	-
1445	523667.36	3228648.56	Геодезический метод	0.1	-
1456	523292.68	3229295.41	Геодезический метод	0.1	-
1457	523284.15	3229228.06	Геодезический метод	0.1	-
1458	523324.77	3229224.22	Геодезический метод	0.1	-
1459	523372.78	3229223.96	Геодезический метод	0.1	-
1460	523377.43	3229287.90	Геодезический метод	0.1	-
1456	523292.68	3229295.41	Геодезический метод	0.1	-
1461	523194.35	3228568.74	Геодезический метод	0.1	-
1462	523189.37	3228458.27	Геодезический метод	0.1	-
1463	523404.96	3228447.41	Геодезический метод	0.1	-

2. Сведения о характерных точках границ объекта					
Обозначение характерных точек границ	**Координаты, м**		**Метод определения координат характерной точки**	**Средняя квадратическая погрешность положения характерной точки (Mt), м**	**Описание обозначения точки на местности (при наличии)**
	X	**Y**			
1	**2**	**3**	**4**	**5**	**6**
1464	523413.22	3228536.50	Геодезический метод	0.1	-
1465	523382.88	3228539.86	Геодезический метод	0.1	-
1466	523275.62	3228546.96	Геодезический метод	0.1	-
1467	523248.83	3228565.84	Геодезический метод	0.1	-
1461	523194.35	3228568.74	Геодезический метод	0.1	-
1468	523475.53	3229303.28	Геодезический метод	0.1	-
1469	523468.91	3229217.00	Геодезический метод	0.1	-
1470	523619.78	3229211.95	Геодезический метод	0.1	-
1471	523624.07	3229294.99	Геодезический метод	0.1	-
1468	523475.53	3229303.28	Геодезический метод	0.1	-
1472	523925.75	3228701.76	Геодезический метод	0.1	-
1473	523914.32	3228682.53	Геодезический метод	0.1	-
1474	523913.76	3228681.58	Геодезический метод	0.1	-
1475	523909.69	3228681.82	Геодезический метод	0.1	-
1476	523906.33	3228620.66	Геодезический метод	0.1	-
1477	523902.67	3228556.78	Геодезический метод	0.1	-
1478	523902.19	3228546.77	Геодезический метод	0.1	-
1479	523907.69	3228544.06	Геодезический метод	0.1	-
1480	524039.82	3228535.73	Геодезический метод	0.1	-
1481	524074.81	3228533.47	Геодезический метод	0.1	-
1482	524145.61	3228528.05	Геодезический метод	0.1	-
1483	524168.03	3228527.09	Геодезический метод	0.1	-
1484	524189.22	3228526.17	Геодезический метод	0.1	-
1485	524190.23	3228545.85	Геодезический метод	0.1	-
1486	524188.43	3228568.05	Геодезический метод	0.1	-
1487	524193.28	3228683.72	Геодезический метод	0.1	-

2. Сведения о характерных точках границ объекта					
Обозначение характерных точек границ	**Координаты, м**		**Метод определения координат характерной точки**	**Средняя квадратическая погрешность положения характерной точки (Mt), м**	**Описание обозначения точки на местности (при наличии)**
	X	**Y**			
1	**2**	**3**	**4**	**5**	**6**
1488	524020.54	3228693.78	Геодезический метод	0.1	-
1489	523963.11	3228697.90	Геодезический метод	0.1	-
1490	523936.15	3228701.02	Геодезический метод	0.1	-
1472	523925.75	3228701.76	Геодезический метод	0.1	-
1491	523630.87	3229294.15	Геодезический метод	0.1	-
1492	523627.15	3229224.35	Геодезический метод	0.1	-
1493	523655.36	3229222.97	Геодезический метод	0.1	-
1494	523654.94	3229210.24	Геодезический метод	0.1	-
1495	523688.37	3229208.81	Геодезический метод	0.1	-
1496	523692.98	3229290.00	Геодезический метод	0.1	-
1491	523630.87	3229294.15	Геодезический метод	0.1	-
1497	523202.57	3228678.41	Геодезический метод	0.1	-
1498	523201.16	3228646.47	Геодезический метод	0.1	-
1499	523197.14	3228646.56	Геодезический метод	0.1	-
1500	523194.87	3228573.47	Геодезический метод	0.1	-
1501	523247.51	3228571.10	Геодезический метод	0.1	-
1502	523273.61	3228558.73	Геодезический метод	0.1	-
1503	523411.15	3228549.61	Геодезический метод	0.1	-
1504	523418.66	3228666.46	Геодезический метод	0.1	-
1497	523202.57	3228678.41	Геодезический метод	0.1	-
1505	523131.04	3229391.16	Геодезический метод	0.1	-
1506	523035.30	3229176.04	Геодезический метод	0.1	-
1507	523207.29	3229165.85	Геодезический метод	0.1	-
1508	523209.19	3229222.78	Геодезический метод	0.1	-
1509	523209.77	3229259.65	Геодезический метод	0.1	-
1510	523212.34	3229322.87	Геодезический метод	0.1	-

2. Сведения о характерных точках границ объекта					
Обозначение характерных точек границ	**Координаты, м**		**Метод определения координат характерной точки**	**Средняя квадратическая погрешность положения характерной точки (Mt), м**	**Описание обозначения точки на местности (при наличии)**
	X	**Y**			
1	**2**	**3**	**4**	**5**	**6**
1511	523215.93	3229385.51	Геодезический метод	0.1	-
1505	523131.04	3229391.16	Геодезический метод	0.1	-
1512	523674.50	3228769.22	Геодезический метод	0.1	-
1513	523670.02	3228667.18	Геодезический метод	0.1	-
1514	523749.61	3228661.44	Геодезический метод	0.1	-
1515	523888.35	3228651.60	Геодезический метод	0.1	-
1516	523893.52	3228751.00	Геодезический метод	0.1	-
1517	523756.15	3228761.99	Геодезический метод	0.1	-
1512	523674.50	3228769.22	Геодезический метод	0.1	-
1518	523240.11	3229385.88	Геодезический метод	0.1	-
1519	523233.03	3229382.16	Геодезический метод	0.1	-
1520	523227.14	3229162.00	Геодезический метод	0.1	-
1521	523272.10	3229161.29	Геодезический метод	0.1	-
1522	523289.16	3229303.70	Геодезический метод	0.1	-
1523	523368.17	3229296.86	Геодезический метод	0.1	-
1524	523397.84	3229316.23	Геодезический метод	0.1	-
1525	523400.37	3229319.80	Геодезический метод	0.1	-
1526	523403.10	3229325.28	Геодезический метод	0.1	-
1527	523406.93	3229347.17	Геодезический метод	0.1	-
1528	523408.45	3229373.34	Геодезический метод	0.1	-
1518	523240.11	3229385.88	Геодезический метод	0.1	-
1529	523439.58	3228745.54	Геодезический метод	0.1	-
1530	523435.62	3228681.94	Геодезический метод	0.1	-
1531	523654.20	3228668.40	Геодезический метод	0.1	-
1532	523655.79	3228699.81	Геодезический метод	0.1	-
1533	523659.48	3228704.93	Геодезический метод	0.1	-

2. Сведения о характерных точках границ объекта					
Обозначение характерных точек границ	**Координаты, м**		**Метод определения координат характерной точки**	**Средняя квадратическая погрешность положения характерной точки (Mt), м**	**Описание обозначения точки на местности (при наличии)**
	X	**Y**			
1	**2**	**3**	**4**	**5**	**6**
1534	523659.27	3228734.01	Геодезический метод	0.1	-
1529	523439.58	3228745.54	Геодезический метод	0.1	-
1535	524203.23	3229233.73	Геодезический метод	0.1	-
1536	524199.59	3229158.82	Геодезический метод	0.1	-
1537	524213.57	3229158.13	Геодезический метод	0.1	-
1538	524217.21	3229233.05	Геодезический метод	0.1	-
1535	524203.23	3229233.73	Геодезический метод	0.1	-
1539	523208.24	3228799.11	Геодезический метод	0.1	-
1540	523201.45	3228695.20	Геодезический метод	0.1	-
1541	523423.84	3228682.91	Геодезический метод	0.1	-
1542	523424.12	3228695.59	Геодезический метод	0.1	-
1543	523421.53	3228695.84	Геодезический метод	0.1	-
1544	523422.01	3228701.06	Геодезический метод	0.1	-
1545	523424.24	3228700.85	Геодезический метод	0.1	-
1546	523426.05	3228782.24	Геодезический метод	0.1	-
1547	523332.11	3228790.38	Геодезический метод	0.1	-
1539	523208.24	3228799.11	Геодезический метод	0.1	-
1548	523415.24	3229375.06	Геодезический метод	0.1	-
1549	523409.61	3229317.41	Геодезический метод	0.1	-
1550	523386.09	3229300.84	Геодезический метод	0.1	-
1551	523379.63	3229215.34	Геодезический метод	0.1	-
1552	523283.51	3229220.61	Геодезический метод	0.1	-
1553	523277.25	3229159.39	Геодезический метод	0.1	-
1554	523424.50	3229152.15	Геодезический метод	0.1	-
1555	523446.72	3229151.30	Геодезический метод	0.1	-
1556	523463.67	3229370.74	Геодезический метод	0.1	-

2. Сведения о характерных точках границ объекта					
Обозначение характерных точек границ	**Координаты, м**		**Метод определения координат характерной точки**	**Средняя квадратическая погрешность положения характерной точки (Mt), м**	**Описание обозначения точки на местности (при наличии)**
	X	**Y**			
1	**2**	**3**	**4**	**5**	**6**
1548	523415.24	3229375.06	Геодезический метод	0.1	-
1557	524148.08	3228856.96	Геодезический метод	0.1	-
1558	524139.66	3228708.69	Геодезический метод	0.1	-
1559	524191.07	3228705.25	Геодезический метод	0.1	-
1560	524195.93	3228852.43	Геодезический метод	0.1	-
1557	524148.08	3228856.96	Геодезический метод	0.1	-
1561	523468.33	3229211.84	Геодезический метод	0.1	-
1562	523466.02	3229147.30	Геодезический метод	0.1	-
1563	523515.45	3229145.50	Геодезический метод	0.1	-
1564	523518.55	3229208.58	Геодезический метод	0.1	-
1561	523468.33	3229211.84	Геодезический метод	0.1	-
1565	523919.65	3228867.09	Геодезический метод	0.1	-
1566	523910.90	3228722.98	Геодезический метод	0.1	-
1567	524129.24	3228706.33	Геодезический метод	0.1	-
1568	524134.41	3228818.87	Геодезический метод	0.1	-
1569	524105.52	3228819.76	Геодезический метод	0.1	-
1570	524106.12	3228830.24	Геодезический метод	0.1	-
1571	524133.94	3228828.60	Геодезический метод	0.1	-
1572	524134.19	3228855.17	Геодезический метод	0.1	-
1565	523919.65	3228867.09	Геодезический метод	0.1	-
1573	523524.07	3229208.08	Геодезический метод	0.1	-
1574	523520.10	3229146.28	Геодезический метод	0.1	-
1575	523684.07	3229137.19	Геодезический метод	0.1	-
1576	523686.46	3229201.55	Геодезический метод	0.1	-
1573	523524.07	3229208.08	Геодезический метод	0.1	-
1577	522924.84	3228927.39	Геодезический метод	0.1	-

2. Сведения о характерных точках границ объекта					
Обозначение характерных точек границ	**Координаты, м**		**Метод определения координат характерной точки**	**Средняя квадратическая погрешность положения характерной точки (Mt), м**	**Описание обозначения точки на местности (при наличии)**
	X	**Y**			
1	**2**	**3**	**4**	**5**	**6**
1578	522832.90	3228717.51	Геодезический метод	0.1	-
1579	522968.22	3228709.94	Геодезический метод	0.1	-
1580	522979.84	3228923.65	Геодезический метод	0.1	-
1577	522924.84	3228927.39	Геодезический метод	0.1	-
1581	523705.96	3229236.45	Геодезический метод	0.1	-
1582	523699.09	3229134.16	Геодезический метод	0.1	-
1583	523771.26	3229129.56	Геодезический метод	0.1	-
1584	523777.10	3229233.97	Геодезический метод	0.1	-
1581	523705.96	3229236.45	Геодезический метод	0.1	-
1585	523557.03	3228819.65	Геодезический метод	0.1	-
1586	523555.73	3228746.63	Геодезический метод	0.1	-
1587	523659.14	3228742.00	Геодезический метод	0.1	-
1588	523661.66	3228813.56	Геодезический метод	0.1	-
1585	523557.03	3228819.65	Геодезический метод	0.1	-
1589	523787.93	3229232.96	Геодезический метод	0.1	-
1590	523779.59	3229128.68	Геодезический метод	0.1	-
1591	523918.33	3229120.32	Геодезический метод	0.1	-
1592	523921.46	3229197.09	Геодезический метод	0.1	-
1593	523896.66	3229197.19	Геодезический метод	0.1	-
1594	523896.81	3229200.63	Геодезический метод	0.1	-
1595	523900.49	3229200.44	Геодезический метод	0.1	-
1596	523902.00	3229200.36	Геодезический метод	0.1	-
1597	523902.89	3229223.83	Геодезический метод	0.1	-
1598	523870.70	3229226.48	Геодезический метод	0.1	-
1599	523870.40	3229224.74	Геодезический метод	0.1	-
1589	523787.93	3229232.96	Геодезический метод	0.1	-

2. Сведения о характерных точках границ объекта					
Обозначение характерных точек границ	**Координаты, м**		**Метод определения координат характерной точки**	**Средняя квадратическая погрешность положения характерной точки (Mt), м**	**Описание обозначения точки на местности (при наличии)**
	X	**Y**			
1	**2**	**3**	**4**	**5**	**6**
1600	523445.02	3228828.61	Геодезический метод	0.1	-
1601	523439.56	3228752.85	Геодезический метод	0.1	-
1602	523550.58	3228746.63	Геодезический метод	0.1	-
1603	523553.84	3228821.50	Геодезический метод	0.1	-
1600	523445.02	3228828.61	Геодезический метод	0.1	-
1604	523947.16	3229336.83	Геодезический метод	0.1	-
1605	523941.33	3229248.49	Геодезический метод	0.1	-
1606	523943.39	3229248.34	Геодезический метод	0.1	-
1607	523940.85	3229207.47	Геодезический метод	0.1	-
1608	523939.49	3229190.29	Геодезический метод	0.1	-
1609	523935.23	3229116.76	Геодезический метод	0.1	-
1610	523989.30	3229113.28	Геодезический метод	0.1	-
1611	523989.56	3229114.39	Геодезический метод	0.1	-
1612	523989.85	3229119.40	Геодезический метод	0.1	-
1613	524009.22	3229116.49	Геодезический метод	0.1	-
1614	524035.23	3229115.03	Геодезический метод	0.1	-
1615	524035.89	3229159.53	Геодезический метод	0.1	-
1616	524039.60	3229159.27	Геодезический метод	0.1	-
1617	524041.42	3229159.13	Геодезический метод	0.1	-
1618	524039.68	3229114.77	Геодезический метод	0.1	-
1619	524039.64	3229113.61	Геодезический метод	0.1	-
1620	524063.22	3229112.75	Геодезический метод	0.1	-
1621	524063.24	3229113.45	Геодезический метод	0.1	-
1622	524065.30	3229113.33	Геодезический метод	0.1	-
1623	524065.19	3229111.68	Геодезический метод	0.1	-
1624	524098.80	3229109.11	Геодезический метод	0.1	-

2. Сведения о характерных точках границ объекта					
Обозначение характерных точек границ	**Координаты, м**		**Метод определения координат характерной точки**	**Средняя квадратическая погрешность положения характерной точки (Mt), м**	**Описание обозначения точки на местности (при наличии)**
	X	**Y**			
1	**2**	**3**	**4**	**5**	**6**
1625	524120.69	3229108.37	Геодезический метод	0.1	-
1626	524120.81	3229110.21	Геодезический метод	0.1	-
1627	524140.47	3229109.11	Геодезический метод	0.1	-
1628	524150.97	3229110.46	Геодезический метод	0.1	-
1629	524154.42	3229178.63	Геодезический метод	0.1	-
1630	524042.35	3229192.23	Геодезический метод	0.1	-
1631	524043.33	3229206.42	Геодезический метод	0.1	-
1632	524156.05	3229192.78	Геодезический метод	0.1	-
1633	524164.61	3229322.82	Геодезический метод	0.1	-
1634	524140.88	3229324.23	Геодезический метод	0.1	-
1635	524109.59	3229326.28	Геодезический метод	0.1	-
1636	524104.98	3229326.53	Геодезический метод	0.1	-
1637	524046.40	3229330.82	Геодезический метод	0.1	-
1604	523947.16	3229336.83	Геодезический метод	0.1	-
1638	523683.97	3228882.41	Геодезический метод	0.1	-
1639	523678.34	3228779.39	Геодезический метод	0.1	-
1640	523893.00	3228757.15	Геодезический метод	0.1	-
1641	523900.98	3228869.25	Геодезический метод	0.1	-
1638	523683.97	3228882.41	Геодезический метод	0.1	-
1642	523465.32	3229132.66	Геодезический метод	0.1	-
1643	523458.26	3229025.36	Геодезический метод	0.1	-
1644	523592.46	3229017.86	Геодезический метод	0.1	-
1645	523598.32	3229125.21	Геодезический метод	0.1	-
1642	523465.32	3229132.66	Геодезический метод	0.1	-
1646	523215.17	3228911.10	Геодезический метод	0.1	-
1647	523208.88	3228803.27	Геодезический метод	0.1	-

2. Сведения о характерных точках границ объекта					
Обозначение характерных точек границ	**Координаты, м**		**Метод определения координат характерной точки**	**Средняя квадратическая погрешность положения характерной точки (Mt), м**	**Описание обозначения точки на местности (при наличии)**
	X	**Y**			
1	**2**	**3**	**4**	**5**	**6**
1648	523427.14	3228787.67	Геодезический метод	0.1	-
1649	523433.92	3228898.39	Геодезический метод	0.1	-
1650	523291.68	3228907.98	Геодезический метод	0.1	-
1646	523215.17	3228911.10	Геодезический метод	0.1	-
1651	523604.37	3229123.71	Геодезический метод	0.1	-
1652	523597.65	3229015.84	Геодезический метод	0.1	-
1653	523638.18	3229011.45	Геодезический метод	0.1	-
1654	523675.54	3229008.72	Геодезический метод	0.1	-
1655	523682.78	3229121.19	Геодезический метод	0.1	-
1651	523604.37	3229123.71	Геодезический метод	0.1	-
1656	523449.98	3228898.58	Геодезический метод	0.1	-
1657	523446.18	3228835.00	Геодезический метод	0.1	-
1658	523662.28	3228821.56	Геодезический метод	0.1	-
1659	523665.99	3228885.60	Геодезический метод	0.1	-
1656	523449.98	3228898.58	Геодезический метод	0.1	-
1660	523699.81	3229118.67	Геодезический метод	0.1	-
1661	523692.20	3229010.04	Геодезический метод	0.1	-
1662	523835.68	3229003.93	Геодезический метод	0.1	-
1663	523838.64	3229057.62	Геодезический метод	0.1	-
1664	523844.78	3229057.36	Геодезический метод	0.1	-
1665	523841.26	3228998.86	Геодезический метод	0.1	-
1666	523908.25	3228996.30	Геодезический метод	0.1	-
1667	523911.02	3229065.76	Геодезический метод	0.1	-
1668	523913.06	3229103.44	Геодезический метод	0.1	-
1669	523884.28	3229105.10	Геодезический метод	0.1	-
1670	523776.27	3229114.39	Геодезический метод	0.1	-

2. Сведения о характерных точках границ объекта					
Обозначение характерных точек границ	**Координаты, м**		**Метод определения координат характерной точки**	**Средняя квадратическая погрешность положения характерной точки (Mt), м**	**Описание обозначения точки на местности (при наличии)**
	X	**Y**			
1	**2**	**3**	**4**	**5**	**6**
1660	523699.81	3229118.67	Геодезический метод	0.1	-
1671	524171.57	3229079.84	Геодезический метод	0.1	-
1672	524165.27	3229077.98	Геодезический метод	0.1	-
1673	524161.93	3229070.57	Геодезический метод	0.1	-
1674	524155.05	3229004.24	Геодезический метод	0.1	-
1675	524149.97	3228923.50	Геодезический метод	0.1	-
1676	524149.32	3228875.13	Геодезический метод	0.1	-
1677	524195.31	3228871.79	Геодезический метод	0.1	-
1678	524204.02	3228872.16	Геодезический метод	0.1	-
1679	524202.17	3228940.40	Геодезический метод	0.1	-
1680	524197.72	3228966.54	Геодезический метод	0.1	-
1671	524171.57	3229079.84	Геодезический метод	0.1	-
1681	522932.29	3228946.03	Геодезический метод	0.1	-
1682	522981.32	3228943.35	Геодезический метод	0.1	-
1683	522987.70	3229060.34	Геодезический метод	0.1	-
1681	522932.29	3228946.03	Геодезический метод	0.1	-
1684	524060.62	3229096.62	Геодезический метод	0.1	-
1685	524044.60	3228878.80	Геодезический метод	0.1	-
1686	524134.99	3228873.62	Геодезический метод	0.1	-
1687	524148.53	3229065.30	Геодезический метод	0.1	-
1688	524156.63	3229065.75	Геодезический метод	0.1	-
1689	524155.00	3229092.03	Геодезический метод	0.1	-
1684	524060.62	3229096.62	Геодезический метод	0.1	-
1690	523960.37	3229104.78	Геодезический метод	0.1	-
1691	523933.05	3229103.98	Геодезический метод	0.1	-
1692	523931.89	3229104.02	Геодезический метод	0.1	-

2. Сведения о характерных точках границ объекта					
Обозначение характерных точек границ	**Координаты, м**		**Метод определения координат характерной точки**	**Средняя квадратическая погрешность положения характерной точки (Mt), м**	**Описание обозначения точки на местности (при наличии)**
	X	**Y**			
1	**2**	**3**	**4**	**5**	**6**
1693	523931.30	3229089.73	Геодезический метод	0.1	-
1694	523930.49	3229069.50	Геодезический метод	0.1	-
1695	523931.04	3229069.47	Геодезический метод	0.1	-
1696	523929.88	3229049.86	Геодезический метод	0.1	-
1697	523926.95	3228999.94	Геодезический метод	0.1	-
1698	523924.82	3228968.15	Геодезический метод	0.1	-
1699	523922.40	3228931.84	Геодезический метод	0.1	-
1700	523919.31	3228885.96	Геодезический метод	0.1	-
1701	524036.55	3228879.61	Геодезический метод	0.1	-
1702	524045.19	3228989.46	Геодезический метод	0.1	-
1703	524008.70	3228990.46	Геодезический метод	0.1	-
1704	524008.93	3228996.91	Геодезический метод	0.1	-
1705	524045.56	3228995.89	Геодезический метод	0.1	-
1706	524048.31	3229030.84	Геодезический метод	0.1	-
1707	524044.11	3229031.14	Геодезический метод	0.1	-
1708	524045.75	3229098.16	Геодезический метод	0.1	-
1690	523960.37	3229104.78	Геодезический метод	0.1	-
1709	523694.25	3228999.26	Геодезический метод	0.1	-
1710	523686.73	3228901.52	Геодезический метод	0.1	-
1711	523901.54	3228887.14	Геодезический метод	0.1	-
1712	523907.01	3228986.82	Геодезический метод	0.1	-
1709	523694.25	3228999.26	Геодезический метод	0.1	-
1713	523029.74	3229157.46	Геодезический метод	0.1	-
1714	523008.32	3229109.01	Геодезический метод	0.1	-
1715	522999.44	3228942.44	Геодезический метод	0.1	-
1716	523195.38	3228932.73	Геодезический метод	0.1	-

2. Сведения о характерных точках границ объекта					
Обозначение характерных точек границ	**Координаты, м**		**Метод определения координат характерной точки**	**Средняя квадратическая погрешность положения характерной точки (Mt), м**	**Описание обозначения точки на местности (при наличии)**
	X	**Y**			
1	**2**	**3**	**4**	**5**	**6**
1717	523200.60	3229011.02	Геодезический метод	0.1	-
1718	523202.84	3229053.98	Геодезический метод	0.1	-
1719	523206.44	3229140.35	Геодезический метод	0.1	-
1720	523206.69	3229150.61	Геодезический метод	0.1	-
1713	523029.74	3229157.46	Геодезический метод	0.1	-
1721	523457.93	3229016.81	Геодезический метод	0.1	-
1722	523452.78	3228916.67	Геодезический метод	0.1	-
1723	523589.08	3228907.61	Геодезический метод	0.1	-
1724	523670.21	3228904.69	Геодезический метод	0.1	-
1725	523674.12	3229004.48	Геодезический метод	0.1	-
1726	523595.11	3229008.95	Геодезический метод	0.1	-
1721	523457.93	3229016.81	Геодезический метод	0.1	-
1727	523227.10	3229148.10	Геодезический метод	0.1	-
1728	523214.94	3228931.14	Геодезический метод	0.1	-
1729	523273.08	3228927.21	Геодезический метод	0.1	-
1730	523344.22	3228923.07	Геодезический метод	0.1	-
1731	523434.19	3228917.72	Геодезический метод	0.1	-
1732	523439.73	3229016.81	Геодезический метод	0.1	-
1733	523334.97	3229021.99	Геодезический метод	0.1	-
1734	523335.29	3229028.09	Геодезический метод	0.1	-
1735	523365.68	3229026.69	Геодезический метод	0.1	-
1736	523367.39	3229055.21	Геодезический метод	0.1	-
1737	523372.77	3229055.06	Геодезический метод	0.1	-
1738	523372.15	3229026.07	Геодезический метод	0.1	-
1739	523392.70	3229024.26	Геодезический метод	0.1	-
1740	523397.84	3229024.18	Геодезический метод	0.1	-

2. Сведения о характерных точках границ объекта					
Обозначение характерных точек границ	**Координаты, м**		**Метод определения координат характерной точки**	**Средняя квадратическая погрешность положения характерной точки (Mt), м**	**Описание обозначения точки на местности (при наличии)**
	X	**Y**			
1	**2**	**3**	**4**	**5**	**6**
1741	523398.41	3229047.96	Геодезический метод	0.1	-
1742	523402.92	3229048.42	Геодезический метод	0.1	-
1743	523402.92	3229024.15	Геодезический метод	0.1	-
1744	523439.96	3229022.10	Геодезический метод	0.1	-
1745	523446.15	3229132.56	Геодезический метод	0.1	-
1727	523227.10	3229148.10	Геодезический метод	0.1	-
1746	525022.59	3226751.01	Геодезический метод	0.1	-
1747	525051.33	3226752.87	Геодезический метод	0.1	-
1748	525053.84	3226753.31	Геодезический метод	0.1	-
1749	525052.31	3226800.54	Геодезический метод	0.1	-
1750	525049.07	3226881.63	Геодезический метод	0.1	-
1751	525048.14	3226911.64	Геодезический метод	0.1	-
1752	525047.80	3226945.51	Геодезический метод	0.1	-
1753	525108.17	3226926.58	Геодезический метод	0.1	-
1754	525110.08	3226947.33	Геодезический метод	0.1	-
1755	525113.61	3226985.78	Геодезический метод	0.1	-
1756	525109.92	3226985.87	Геодезический метод	0.1	-
1757	525109.36	3227023.26	Геодезический метод	0.1	-
1758	525094.15	3227023.31	Геодезический метод	0.1	-
1759	525094.21	3227038.44	Геодезический метод	0.1	-
1760	525094.28	3227050.57	Геодезический метод	0.1	-
1761	525096.07	3227084.33	Геодезический метод	0.1	-
1762	525096.20	3227115.88	Геодезический метод	0.1	-
1763	525096.56	3227141.07	Геодезический метод	0.1	-
1764	525096.39	3227166.49	Геодезический метод	0.1	-
1765	525093.82	3227197.37	Геодезический метод	0.1	-

2. Сведения о характерных точках границ объекта					
Обозначение характерных точек границ	**Координаты, м**		**Метод определения координат характерной точки**	**Средняя квадратическая погрешность положения характерной точки (Mt), м**	**Описание обозначения точки на местности (при наличии)**
	X	**Y**			
1	**2**	**3**	**4**	**5**	**6**
1766	525091.84	3227228.79	Геодезический метод	0.1	-
1767	525119.09	3227228.22	Геодезический метод	0.1	-
1768	525118.80	3227231.04	Геодезический метод	0.1	-
1769	525159.68	3227231.89	Геодезический метод	0.1	-
1770	525159.68	3227234.85	Геодезический метод	0.1	-
1771	525166.72	3227234.43	Геодезический метод	0.1	-
1772	525198.95	3227252.98	Геодезический метод	0.1	-
1773	525242.36	3227280.96	Геодезический метод	0.1	-
1774	525247.49	3227276.95	Геодезический метод	0.1	-
1775	525341.64	3227354.80	Геодезический метод	0.1	-
1776	525337.18	3227357.94	Геодезический метод	0.1	-
1777	525340.64	3227362.84	Геодезический метод	0.1	-
1778	525345.63	3227359.32	Геодезический метод	0.1	-
1779	525369.02	3227389.10	Геодезический метод	0.1	-
1780	525379.29	3227397.86	Геодезический метод	0.1	-
1781	525378.98	3227398.18	Геодезический метод	0.1	-
1782	525384.89	3227403.99	Геодезический метод	0.1	-
1783	525385.66	3227403.22	Геодезический метод	0.1	-
1784	525427.83	3227438.54	Геодезический метод	0.1	-
1785	525435.20	3227439.02	Геодезический метод	0.1	-
1786	525434.83	3227461.67	Геодезический метод	0.1	-
1787	525429.75	3227461.48	Геодезический метод	0.1	-
1788	525429.95	3227446.92	Геодезический метод	0.1	-
1789	525360.21	3227445.43	Геодезический метод	0.1	-
1790	525335.94	3227446.16	Геодезический метод	0.1	-
1791	525326.90	3227445.52	Геодезический метод	0.1	-

2. Сведения о характерных точках границ объекта					
Обозначение характерных точек границ	**Координаты, м**		**Метод определения координат характерной точки**	**Средняя квадратическая погрешность положения характерной точки (Mt), м**	**Описание обозначения точки на местности (при наличии)**
	X	**Y**			
1	**2**	**3**	**4**	**5**	**6**
1792	525324.04	3227445.86	Геодезический метод	0.1	-
1793	525320.37	3227446.30	Геодезический метод	0.1	-
1794	525314.75	3227448.72	Геодезический метод	0.1	-
1795	525313.22	3227463.87	Геодезический метод	0.1	-
1796	525225.22	3227460.42	Геодезический метод	0.1	-
1797	525225.31	3227457.61	Геодезический метод	0.1	-
1798	525220.78	3227457.47	Геодезический метод	0.1	-
1799	525086.29	3227453.31	Геодезический метод	0.1	-
1800	525086.19	3227452.63	Геодезический метод	0.1	-
1801	525028.88	3227451.42	Геодезический метод	0.1	-
1802	525028.11	3227496.84	Геодезический метод	0.1	-
1803	525028.28	3227502.49	Геодезический метод	0.1	-
1804	525028.26	3227531.91	Геодезический метод	0.1	-
1805	525027.84	3227546.03	Геодезический метод	0.1	-
1806	525027.19	3227558.97	Геодезический метод	0.1	-
1807	525029.04	3227561.73	Геодезический метод	0.1	-
1808	525025.72	3227622.38	Геодезический метод	0.1	-
1809	525025.71	3227622.58	Геодезический метод	0.1	-
1810	525025.23	3227638.12	Геодезический метод	0.1	-
1811	525025.01	3227644.93	Геодезический метод	0.1	-
1812	525024.98	3227657.74	Геодезический метод	0.1	-
1813	525024.14	3227679.40	Геодезический метод	0.1	-
1814	525024.00	3227684.19	Геодезический метод	0.1	-
1815	525022.95	3227721.42	Геодезический метод	0.1	-
1816	525021.72	3227727.15	Геодезический метод	0.1	-
1817	525020.94	3227738.88	Геодезический метод	0.1	-

2. Сведения о характерных точках границ объекта					
Обозначение характерных точек границ	**Координаты, м**		**Метод определения координат характерной точки**	**Средняя квадратическая погрешность положения характерной точки (Mt), м**	**Описание обозначения точки на местности (при наличии)**
	X	**Y**			
1	**2**	**3**	**4**	**5**	**6**
1818	525020.49	3227765.95	Геодезический метод	0.1	-
1819	525016.99	3227850.16	Геодезический метод	0.1	-
1820	525016.07	3227881.72	Геодезический метод	0.1	-
1821	525014.55	3227905.98	Геодезический метод	0.1	-
1822	525039.95	3227906.93	Геодезический метод	0.1	-
1823	525104.20	3227908.16	Геодезический метод	0.1	-
1824	525146.23	3227908.85	Геодезический метод	0.1	-
1825	525154.05	3227909.01	Геодезический метод	0.1	-
1826	525199.15	3227911.10	Геодезический метод	0.1	-
1827	525236.21	3227912.52	Геодезический метод	0.1	-
1828	525242.89	3227756.58	Геодезический метод	0.1	-
1829	525245.49	3227745.92	Геодезический метод	0.1	-
1830	525247.89	3227737.81	Геодезический метод	0.1	-
1831	525256.97	3227725.95	Геодезический метод	0.1	-
1832	525290.07	3227688.84	Геодезический метод	0.1	-
1833	525300.96	3227674.47	Геодезический метод	0.1	-
1834	525321.13	3227647.91	Геодезический метод	0.1	-
1835	525327.29	3227647.97	Геодезический метод	0.1	-
1836	525332.73	3227650.04	Геодезический метод	0.1	-
1837	525332.18	3227652.69	Геодезический метод	0.1	-
1838	525289.73	3227702.87	Геодезический метод	0.1	-
1839	525257.46	3227744.21	Геодезический метод	0.1	-
1840	525254.47	3227758.91	Геодезический метод	0.1	-
1841	525251.16	3227824.81	Геодезический метод	0.1	-
1842	525249.29	3227912.82	Геодезический метод	0.1	-
1843	525456.36	3227922.77	Геодезический метод	0.1	-

2. Сведения о характерных точках границ объекта					
Обозначение характерных точек границ	**Координаты, м**		**Метод определения координат характерной точки**	**Средняя квадратическая погрешность положения характерной точки (Mt), м**	**Описание обозначения точки на местности (при наличии)**
	X	**Y**			
1	**2**	**3**	**4**	**5**	**6**
1844	525456.71	3227913.38	Геодезический метод	0.1	-
1845	525464.91	3227913.68	Геодезический метод	0.1	-
1846	525464.98	3227850.41	Геодезический метод	0.1	-
1847	525457.75	3227850.20	Геодезический метод	0.1	-
1848	525457.70	3227843.84	Геодезический метод	0.1	-
1849	525465.10	3227843.80	Геодезический метод	0.1	-
1850	525465.85	3227791.60	Геодезический метод	0.1	-
1851	525467.47	3227770.96	Геодезический метод	0.1	-
1852	525532.94	3227650.79	Геодезический метод	0.1	-
1853	525537.66	3227642.46	Геодезический метод	0.1	-
1854	525537.90	3227619.02	Геодезический метод	0.1	-
1855	525540.30	3227537.59	Геодезический метод	0.1	-
1856	525540.37	3227535.11	Геодезический метод	0.1	-
1857	525460.64	3227531.00	Геодезический метод	0.1	-
1858	525461.48	3227498.87	Геодезический метод	0.1	-
1859	525479.09	3227500.21	Геодезический метод	0.1	-
1860	525478.77	3227512.48	Геодезический метод	0.1	-
1861	525530.29	3227514.60	Геодезический метод	0.1	-
1862	525575.81	3227547.46	Геодезический метод	0.1	-
1863	525599.91	3227562.19	Геодезический метод	0.1	-
1864	525618.89	3227565.31	Геодезический метод	0.1	-
1865	525651.70	3227584.51	Геодезический метод	0.1	-
1866	525714.08	3227624.80	Геодезический метод	0.1	-
1867	525761.62	3227648.45	Геодезический метод	0.1	-
1868	525819.54	3227669.99	Геодезический метод	0.1	-
1869	525839.18	3227681.15	Геодезический метод	0.1	-

2. Сведения о характерных точках границ объекта					
Обозначение характерных точек границ	**Координаты, м**		**Метод определения координат характерной точки**	**Средняя квадратическая погрешность положения характерной точки (Mt), м**	**Описание обозначения точки на местности (при наличии)**
	X	**Y**			
1	**2**	**3**	**4**	**5**	**6**
1870	525863.81	3227705.72	Геодезический метод	0.1	-
1871	525838.02	3227686.01	Геодезический метод	0.1	-
1872	525809.42	3227670.02	Геодезический метод	0.1	-
1873	525804.43	3227669.26	Геодезический метод	0.1	-
1874	525792.98	3227668.50	Геодезический метод	0.1	-
1875	525789.57	3227668.28	Геодезический метод	0.1	-
1876	525785.34	3227668.15	Геодезический метод	0.1	-
1877	525766.65	3227661.01	Геодезический метод	0.1	-
1878	525752.11	3227655.43	Геодезический метод	0.1	-
1879	525711.65	3227634.57	Геодезический метод	0.1	-
1880	525627.16	3227580.95	Геодезический метод	0.1	-
1881	525616.94	3227575.36	Геодезический метод	0.1	-
1882	525606.01	3227571.25	Геодезический метод	0.1	-
1883	525594.71	3227571.67	Геодезический метод	0.1	-
1884	525587.97	3227575.68	Геодезический метод	0.1	-
1885	525581.33	3227588.21	Геодезический метод	0.1	-
1886	525535.09	3227676.14	Геодезический метод	0.1	-
1887	525491.25	3227759.52	Геодезический метод	0.1	-
1888	525490.83	3227769.21	Геодезический метод	0.1	-
1889	525496.52	3227766.68	Геодезический метод	0.1	-
1890	525504.53	3227764.37	Геодезический метод	0.1	-
1891	525537.40	3227765.42	Геодезический метод	0.1	-
1892	525564.79	3227765.63	Геодезический метод	0.1	-
1893	525761.91	3227770.69	Геодезический метод	0.1	-
1894	525770.86	3227771.32	Геодезический метод	0.1	-
1895	525770.44	3227773.53	Геодезический метод	0.1	-

2. Сведения о характерных точках границ объекта					
Обозначение характерных точек границ	**Координаты, м**		**Метод определения координат характерной точки**	**Средняя квадратическая погрешность положения характерной точки (Mt), м**	**Описание обозначения точки на местности (при наличии)**
	X	**Y**			
1	**2**	**3**	**4**	**5**	**6**
1896	525876.00	3227778.80	Геодезический метод	0.1	-
1897	525876.44	3227771.58	Геодезический метод	0.1	-
1898	525878.72	3227771.64	Геодезический метод	0.1	-
1899	525878.39	3227751.33	Геодезический метод	0.1	-
1900	525884.15	3227795.54	Геодезический метод	0.1	-
1901	525892.41	3227801.79	Геодезический метод	0.1	-
1902	525948.02	3227805.89	Геодезический метод	0.1	-
1903	525947.78	3227808.35	Геодезический метод	0.1	-
1904	525884.74	3227803.25	Геодезический метод	0.1	-
1905	525881.50	3227802.97	Геодезический метод	0.1	-
1906	525862.15	3227785.84	Геодезический метод	0.1	-
1907	525835.60	3227785.08	Геодезический метод	0.1	-
1908	525835.54	3227787.02	Геодезический метод	0.1	-
1909	525829.82	3227786.68	Геодезический метод	0.1	-
1910	525725.54	3227783.77	Геодезический метод	0.1	-
1911	525660.99	3227781.63	Геодезический метод	0.1	-
1912	525653.28	3227788.44	Геодезический метод	0.1	-
1913	525650.67	3227888.60	Геодезический метод	0.1	-
1914	525649.63	3227910.96	Геодезический метод	0.1	-
1915	525648.65	3227926.95	Геодезический метод	0.1	-
1916	525749.47	3227930.30	Геодезический метод	0.1	-
1917	525793.28	3227929.04	Геодезический метод	0.1	-
1918	525793.54	3227924.15	Геодезический метод	0.1	-
1919	525865.96	3227927.09	Геодезический метод	0.1	-
1920	525865.50	3227937.56	Геодезический метод	0.1	-
1921	525859.91	3227937.59	Геодезический метод	0.1	-

2. Сведения о характерных точках границ объекта					
Обозначение характерных точек границ	**Координаты, м**		**Метод определения координат характерной точки**	**Средняя квадратическая погрешность положения характерной точки (Mt), м**	**Описание обозначения точки на местности (при наличии)**
	X	**Y**			
1	**2**	**3**	**4**	**5**	**6**
1922	525858.75	3227954.65	Геодезический метод	0.1	-
1923	525915.25	3227972.90	Геодезический метод	0.1	-
1924	525905.61	3228010.06	Геодезический метод	0.1	-
1925	525855.11	3227970.35	Геодезический метод	0.1	-
1926	525772.91	3227963.70	Геодезический метод	0.1	-
1927	525742.82	3227962.30	Геодезический метод	0.1	-
1928	525736.06	3227962.64	Геодезический метод	0.1	-
1929	525673.70	3227959.76	Геодезический метод	0.1	-
1930	525617.28	3227957.71	Геодезический метод	0.1	-
1931	525543.65	3227954.00	Геодезический метод	0.1	-
1932	525491.12	3227953.34	Геодезический метод	0.1	-
1933	525491.43	3227969.04	Геодезический метод	0.1	-
1934	525490.96	3227999.72	Геодезический метод	0.1	-
1935	525490.59	3228024.03	Геодезический метод	0.1	-
1936	525489.77	3228125.66	Геодезический метод	0.1	-
1937	525486.17	3228125.42	Геодезический метод	0.1	-
1938	525486.06	3228130.17	Геодезический метод	0.1	-
1939	525485.45	3228157.37	Геодезический метод	0.1	-
1940	525511.36	3228157.69	Геодезический метод	0.1	-
1941	525537.90	3228157.21	Геодезический метод	0.1	-
1942	525543.82	3228154.94	Геодезический метод	0.1	-
1943	525561.91	3228155.25	Геодезический метод	0.1	-
1944	525567.27	3228155.34	Геодезический метод	0.1	-
1945	525660.25	3228155.12	Геодезический метод	0.1	-
1946	525706.70	3228156.06	Геодезический метод	0.1	-
1947	525768.09	3228170.83	Геодезический метод	0.1	-

2. Сведения о характерных точках границ объекта					
Обозначение характерных точек границ	**Координаты, м**		**Метод определения координат характерной точки**	**Средняя квадратическая погрешность положения характерной точки (Mt), м**	**Описание обозначения точки на местности (при наличии)**
	X	**Y**			
1	**2**	**3**	**4**	**5**	**6**
1948	525769.72	3228167.85	Геодезический метод	0.1	-
1949	525772.77	3228169.42	Геодезический метод	0.1	-
1950	525763.93	3228188.84	Геодезический метод	0.1	-
1951	525762.13	3228195.89	Геодезический метод	0.1	-
1952	525727.51	3228182.99	Геодезический метод	0.1	-
1953	525717.58	3228214.36	Геодезический метод	0.1	-
1954	525713.32	3228213.13	Геодезический метод	0.1	-
1955	525707.09	3228233.47	Геодезический метод	0.1	-
1956	525701.47	3228252.78	Геодезический метод	0.1	-
1957	525693.48	3228249.23	Геодезический метод	0.1	-
1958	525658.19	3228401.23	Геодезический метод	0.1	-
1959	525678.30	3228435.12	Геодезический метод	0.1	-
1960	525688.19	3228450.46	Геодезический метод	0.1	-
1961	525678.93	3228443.48	Геодезический метод	0.1	-
1962	525674.89	3228437.23	Геодезический метод	0.1	-
1963	525655.70	3228404.87	Геодезический метод	0.1	-
1964	525644.89	3228411.06	Геодезический метод	0.1	-
1965	525644.53	3228416.67	Геодезический метод	0.1	-
1966	525642.99	3228412.15	Геодезический метод	0.1	-
1967	525642.37	3228412.50	Геодезический метод	0.1	-
1968	525585.21	3228411.82	Геодезический метод	0.1	-
1969	525576.61	3228411.70	Геодезический метод	0.1	-
1970	525569.22	3228411.61	Геодезический метод	0.1	-
1971	525564.22	3228411.53	Геодезический метод	0.1	-
1972	525526.47	3228411.05	Геодезический метод	0.1	-
1973	525526.33	3228417.89	Геодезический метод	0.1	-

2. Сведения о характерных точках границ объекта					
Обозначение характерных точек границ	**Координаты, м**		**Метод определения координат характерной точки**	**Средняя квадратическая погрешность положения характерной точки (Mt), м**	**Описание обозначения точки на местности (при наличии)**
	X	**Y**			
1	**2**	**3**	**4**	**5**	**6**
1974	525521.44	3228415.88	Геодезический метод	0.1	-
1975	525430.82	3228417.05	Геодезический метод	0.1	-
1976	525416.73	3228406.43	Геодезический метод	0.1	-
1977	525281.43	3228408.23	Геодезический метод	0.1	-
1978	525281.43	3228418.98	Геодезический метод	0.1	-
1979	525255.44	3228419.26	Геодезический метод	0.1	-
1980	525249.14	3228425.85	Геодезический метод	0.1	-
1981	525250.77	3228469.52	Геодезический метод	0.1	-
1982	525249.47	3228544.59	Геодезический метод	0.1	-
1983	525249.86	3228575.18	Геодезический метод	0.1	-
1984	525243.33	3228575.05	Геодезический метод	0.1	-
1985	525242.83	3228625.64	Геодезический метод	0.1	-
1986	525246.70	3228625.82	Геодезический метод	0.1	-
1987	525261.38	3228626.52	Геодезический метод	0.1	-
1988	525299.80	3228621.38	Геодезический метод	0.1	-
1989	525420.86	3228554.25	Геодезический метод	0.1	-
1990	525446.82	3228600.78	Геодезический метод	0.1	-
1991	525441.07	3228603.24	Геодезический метод	0.1	-
1992	525430.84	3228590.04	Геодезический метод	0.1	-
1993	525433.51	3228588.75	Геодезический метод	0.1	-
1994	525433.05	3228587.79	Геодезический метод	0.1	-
1995	525433.51	3228587.59	Геодезический метод	0.1	-
1996	525440.57	3228596.72	Геодезический метод	0.1	-
1997	525419.47	3228559.13	Геодезический метод	0.1	-
1998	525300.95	3228624.86	Геодезический метод	0.1	-
1999	525261.55	3228630.13	Геодезический метод	0.1	-

2. Сведения о характерных точках границ объекта					
Обозначение характерных точек границ	**Координаты, м**		**Метод определения координат характерной точки**	**Средняя квадратическая погрешность положения характерной точки (Mt), м**	**Описание обозначения точки на местности (при наличии)**
	X	**Y**			
1	**2**	**3**	**4**	**5**	**6**
2000	525246.54	3228629.42	Геодезический метод	0.1	-
2001	525246.13	3228638.73	Геодезический метод	0.1	-
2002	525242.26	3228645.36	Геодезический метод	0.1	-
2003	525237.02	3228648.39	Геодезический метод	0.1	-
2004	525223.77	3228650.05	Геодезический метод	0.1	-
2005	525147.16	3228647.83	Геодезический метод	0.1	-
2006	525088.10	3228646.02	Геодезический метод	0.1	-
2007	525024.14	3228646.16	Геодезический метод	0.1	-
2008	525008.39	3228657.44	Геодезический метод	0.1	-
2009	525004.09	3228745.34	Геодезический метод	0.1	-
2010	525001.93	3228797.79	Геодезический метод	0.1	-
2011	525000.41	3228798.46	Геодезический метод	0.1	-
2012	524998.33	3228800.26	Геодезический метод	0.1	-
2013	524995.98	3228809.19	Геодезический метод	0.1	-
2014	524994.79	3228813.79	Геодезический метод	0.1	-
2015	524989.41	3228834.38	Геодезический метод	0.1	-
2016	524954.95	3228932.00	Геодезический метод	0.1	-
2017	524951.98	3228941.04	Геодезический метод	0.1	-
2018	524940.85	3228982.02	Геодезический метод	0.1	-
2019	524933.41	3229006.80	Геодезический метод	0.1	-
2020	524935.23	3229007.81	Геодезический метод	0.1	-
2021	524933.74	3229032.29	Геодезический метод	0.1	-
2022	524924.90	3229038.55	Геодезический метод	0.1	-
2023	524924.76	3229042.19	Геодезический метод	0.1	-
2024	524923.68	3229046.92	Геодезический метод	0.1	-
2025	524920.65	3229060.79	Геодезический метод	0.1	-

2. Сведения о характерных точках границ объекта					
Обозначение характерных точек границ	**Координаты, м**		**Метод определения координат характерной точки**	**Средняя квадратическая погрешность положения характерной точки (Mt), м**	**Описание обозначения точки на местности (при наличии)**
	X	**Y**			
1	**2**	**3**	**4**	**5**	**6**
2026	524917.47	3229075.31	Геодезический метод	0.1	-
2027	524915.26	3229085.61	Геодезический метод	0.1	-
2028	524914.07	3229091.13	Геодезический метод	0.1	-
2029	524911.37	3229103.66	Геодезический метод	0.1	-
2030	524912.04	3229103.78	Геодезический метод	0.1	-
2031	524912.61	3229103.89	Геодезический метод	0.1	-
2032	524909.31	3229119.38	Геодезический метод	0.1	-
2033	524908.26	3229119.14	Геодезический метод	0.1	-
2034	524906.29	3229118.68	Геодезический метод	0.1	-
2035	524904.52	3229133.54	Геодезический метод	0.1	-
2036	524902.21	3229152.91	Геодезический метод	0.1	-
2037	524900.32	3229168.76	Геодезический метод	0.1	-
2038	524893.38	3229197.96	Геодезический метод	0.1	-
2039	524887.71	3229235.61	Геодезический метод	0.1	-
2040	524883.65	3229275.16	Геодезический метод	0.1	-
2041	524883.02	3229281.24	Геодезический метод	0.1	-
2042	524873.86	3229346.46	Геодезический метод	0.1	-
2043	524868.33	3229341.50	Геодезический метод	0.1	-
2044	524857.77	3229332.30	Геодезический метод	0.1	-
2045	524863.15	3229288.25	Геодезический метод	0.1	-
2046	524869.15	3229240.26	Геодезический метод	0.1	-
2047	524870.08	3229234.93	Геодезический метод	0.1	-
2048	524870.69	3229231.45	Геодезический метод	0.1	-
2049	524878.71	3229185.06	Геодезический метод	0.1	-
2050	524888.82	3229126.48	Геодезический метод	0.1	-
2051	524877.67	3229118.00	Геодезический метод	0.1	-

2. Сведения о характерных точках границ объекта					
Обозначение характерных точек границ	**Координаты, м**		**Метод определения координат характерной точки**	**Средняя квадратическая погрешность положения характерной точки (Mt), м**	**Описание обозначения точки на местности (при наличии)**
	X	**Y**			
1	**2**	**3**	**4**	**5**	**6**
2052	524820.60	3229118.18	Геодезический метод	0.1	-
2053	524820.44	3229121.54	Геодезический метод	0.1	-
2054	524775.03	3229120.81	Геодезический метод	0.1	-
2055	524775.28	3229156.61	Геодезический метод	0.1	-
2056	524774.98	3229185.77	Геодезический метод	0.1	-
2057	524775.22	3229202.62	Геодезический метод	0.1	-
2058	524775.45	3229224.74	Геодезический метод	0.1	-
2059	524776.30	3229248.10	Геодезический метод	0.1	-
2060	524775.23	3229261.81	Геодезический метод	0.1	-
2061	524764.73	3229253.13	Геодезический метод	0.1	-
2062	524709.43	3229207.47	Геодезический метод	0.1	-
2063	524676.47	3229131.23	Геодезический метод	0.1	-
2064	524673.86	3229115.05	Геодезический метод	0.1	-
2065	524638.05	3229029.94	Геодезический метод	0.1	-
2066	524631.37	3229032.11	Геодезический метод	0.1	-
2067	524620.17	3228995.82	Геодезический метод	0.1	-
2068	524612.88	3228969.61	Геодезический метод	0.1	-
2069	524588.08	3228938.41	Геодезический метод	0.1	-
2070	524569.53	3228939.07	Геодезический метод	0.1	-
2071	524569.51	3228921.73	Геодезический метод	0.1	-
2072	524567.69	3228917.92	Геодезический метод	0.1	-
2073	524565.84	3228773.85	Геодезический метод	0.1	-
2074	524565.45	3228747.40	Геодезический метод	0.1	-
2075	524564.68	3228674.97	Геодезический метод	0.1	-
2076	524565.04	3228608.26	Геодезический метод	0.1	-
2077	524564.87	3228577.56	Геодезический метод	0.1	-

2. Сведения о характерных точках границ объекта					
Обозначение характерных точек границ	**Координаты, м**		**Метод определения координат характерной точки**	**Средняя квадратическая погрешность положения характерной точки (Mt), м**	**Описание обозначения точки на местности (при наличии)**
	X	**Y**			
1	**2**	**3**	**4**	**5**	**6**
2078	524564.19	3228546.75	Геодезический метод	0.1	-
2079	524562.27	3228525.83	Геодезический метод	0.1	-
2080	524561.61	3228487.83	Геодезический метод	0.1	-
2081	524560.76	3228433.11	Геодезический метод	0.1	-
2082	524560.65	3228426.47	Геодезический метод	0.1	-
2083	524560.45	3228395.33	Геодезический метод	0.1	-
2084	524559.92	3228264.50	Геодезический метод	0.1	-
2085	524561.33	3228197.36	Геодезический метод	0.1	-
2086	524559.15	3228191.14	Геодезический метод	0.1	-
2087	524559.92	3228147.02	Геодезический метод	0.1	-
2088	524559.75	3228039.01	Геодезический метод	0.1	-
2089	524559.23	3227944.90	Геодезический метод	0.1	-
2090	524559.90	3227889.93	Геодезический метод	0.1	-
2091	524561.11	3227847.36	Геодезический метод	0.1	-
2092	524563.94	3227844.76	Геодезический метод	0.1	-
2093	524567.35	3227700.88	Геодезический метод	0.1	-
2094	524580.59	3227701.13	Геодезический метод	0.1	-
2095	524580.47	3227719.56	Геодезический метод	0.1	-
2096	524580.53	3227740.07	Геодезический метод	0.1	-
2097	524616.45	3227740.29	Геодезический метод	0.1	-
2098	524623.03	3227740.10	Геодезический метод	0.1	-
2099	524641.30	3227740.37	Геодезический метод	0.1	-
2100	524665.10	3227740.26	Геодезический метод	0.1	-
2101	524665.97	3227742.62	Геодезический метод	0.1	-
2102	524692.58	3227743.09	Геодезический метод	0.1	-
2103	524707.02	3227743.43	Геодезический метод	0.1	-

2. Сведения о характерных точках границ объекта					
Обозначение характерных точек границ	**Координаты, м**		**Метод определения координат характерной точки**	**Средняя квадратическая погрешность положения характерной точки (Mt), м**	**Описание обозначения точки на местности (при наличии)**
	X	**Y**			
1	**2**	**3**	**4**	**5**	**6**
2104	524758.17	3227743.99	Геодезический метод	0.1	-
2105	524759.53	3227705.92	Геодезический метод	0.1	-
2106	524759.52	3227700.87	Геодезический метод	0.1	-
2107	524759.49	3227688.05	Геодезический метод	0.1	-
2108	524780.76	3227687.25	Геодезический метод	0.1	-
2109	524780.20	3227687.95	Геодезический метод	0.1	-
2110	524778.66	3227903.78	Геодезический метод	0.1	-
2111	524795.36	3227903.61	Геодезический метод	0.1	-
2112	524807.85	3227903.79	Геодезический метод	0.1	-
2113	524837.12	3227904.23	Геодезический метод	0.1	-
2114	524853.61	3227904.43	Геодезический метод	0.1	-
2115	524898.42	3227904.87	Геодезический метод	0.1	-
2116	524898.58	3227887.26	Геодезический метод	0.1	-
2117	524898.66	3227885.80	Геодезический метод	0.1	-
2118	524899.22	3227875.71	Геодезический метод	0.1	-
2119	524902.54	3227875.89	Геодезический метод	0.1	-
2120	524903.35	3227858.71	Геодезический метод	0.1	-
2121	524900.16	3227858.53	Геодезический метод	0.1	-
2122	524900.60	3227850.56	Геодезический метод	0.1	-
2123	524901.37	3227848.94	Геодезический метод	0.1	-
2124	524905.93	3227691.41	Геодезический метод	0.1	-
2125	524883.39	3227689.12	Геодезический метод	0.1	-
2126	524883.80	3227672.73	Геодезический метод	0.1	-
2127	524885.48	3227673.33	Геодезический метод	0.1	-
2128	524914.51	3227677.38	Геодезический метод	0.1	-
2129	524923.64	3227679.27	Геодезический метод	0.1	-

2. Сведения о характерных точках границ объекта					
Обозначение характерных точек границ	**Координаты, м**		**Метод определения координат характерной точки**	**Средняя квадратическая погрешность положения характерной точки (Mt), м**	**Описание обозначения точки на местности (при наличии)**
	X	**Y**			
1	**2**	**3**	**4**	**5**	**6**
2130	524923.37	3227682.72	Геодезический метод	0.1	-
2131	524993.42	3227685.40	Геодезический метод	0.1	-
2132	524993.81	3227676.97	Геодезический метод	0.1	-
2133	524993.94	3227667.26	Геодезический метод	0.1	-
2134	524996.04	3227521.58	Геодезический метод	0.1	-
2135	524996.86	3227458.10	Геодезический метод	0.1	-
2136	524926.05	3227454.35	Геодезический метод	0.1	-
2137	524895.10	3227452.75	Геодезический метод	0.1	-
2138	524890.91	3227453.02	Геодезический метод	0.1	-
2139	524891.84	3227435.91	Геодезический метод	0.1	-
2140	524894.87	3227432.81	Геодезический метод	0.1	-
2141	524896.62	3227433.86	Геодезический метод	0.1	-
2142	524927.38	3227434.92	Геодезический метод	0.1	-
2143	524958.02	3227435.41	Геодезический метод	0.1	-
2144	525001.64	3227435.26	Геодезический метод	0.1	-
2145	525005.13	3227325.88	Геодезический метод	0.1	-
2146	525007.13	3227250.78	Геодезический метод	0.1	-
2147	524990.94	3227250.09	Геодезический метод	0.1	-
2148	524900.03	3227246.41	Геодезический метод	0.1	-
2149	524898.44	3227244.68	Геодезический метод	0.1	-
2150	524906.11	3227244.73	Геодезический метод	0.1	-
2151	524906.43	3227234.71	Геодезический метод	0.1	-
2152	524890.71	3227234.24	Геодезический метод	0.1	-
2153	524890.51	3227244.35	Геодезический метод	0.1	-
2154	524889.05	3227244.29	Геодезический метод	0.1	-
2155	524882.56	3227244.06	Геодезический метод	0.1	-

2. Сведения о характерных точках границ объекта					
Обозначение характерных точек границ	**Координаты, м**		**Метод определения координат характерной точки**	**Средняя квадратическая погрешность положения характерной точки (Mt), м**	**Описание обозначения точки на местности (при наличии)**
	X	**Y**			
1	**2**	**3**	**4**	**5**	**6**
2156	524866.20	3227243.45	Геодезический метод	0.1	-
2157	524863.70	3227243.35	Геодезический метод	0.1	-
2158	524862.68	3227243.30	Геодезический метод	0.1	-
2159	524837.03	3227242.30	Геодезический метод	0.1	-
2160	524786.83	3227243.40	Геодезический метод	0.1	-
2161	524785.28	3227270.97	Геодезический метод	0.1	-
2162	524784.52	3227305.50	Геодезический метод	0.1	-
2163	524783.86	3227435.32	Геодезический метод	0.1	-
2164	524833.54	3227436.07	Геодезический метод	0.1	-
2165	524833.56	3227434.66	Геодезический метод	0.1	-
2166	524880.50	3227435.67	Геодезический метод	0.1	-
2167	524880.54	3227433.47	Геодезический метод	0.1	-
2168	524883.94	3227433.68	Геодезический метод	0.1	-
2169	524882.86	3227453.53	Геодезический метод	0.1	-
2170	524782.47	3227451.88	Геодезический метод	0.1	-
2171	524780.46	3227668.37	Геодезический метод	0.1	-
2172	524833.72	3227669.64	Геодезический метод	0.1	-
2173	524876.31	3227670.05	Геодезический метод	0.1	-
2174	524876.22	3227681.02	Геодезический метод	0.1	-
2175	524812.76	3227679.31	Геодезический метод	0.1	-
2176	524701.19	3227677.17	Геодезический метод	0.1	-
2177	524657.81	3227676.92	Геодезический метод	0.1	-
2178	524574.77	3227676.73	Геодезический метод	0.1	-
2179	524574.28	3227693.02	Геодезический метод	0.1	-
2180	524559.54	3227692.71	Геодезический метод	0.1	-
2181	524558.94	3227692.70	Геодезический метод	0.1	-

2. Сведения о характерных точках границ объекта					
Обозначение характерных точек границ	**Координаты, м**		**Метод определения координат характерной точки**	**Средняя квадратическая погрешность положения характерной точки (Mt), м**	**Описание обозначения точки на местности (при наличии)**
	X	**Y**			
1	**2**	**3**	**4**	**5**	**6**
2182	524559.23	3227681.75	Геодезический метод	0.1	-
2183	524493.89	3227677.87	Геодезический метод	0.1	-
2184	524480.43	3227677.87	Геодезический метод	0.1	-
2185	524474.56	3227678.77	Геодезический метод	0.1	-
2186	524469.70	3227682.14	Геодезический метод	0.1	-
2187	524465.17	3227694.70	Геодезический метод	0.1	-
2188	524460.56	3227759.39	Геодезический метод	0.1	-
2189	524459.60	3227842.60	Геодезический метод	0.1	-
2190	524459.38	3227897.45	Геодезический метод	0.1	-
2191	524464.14	3227900.15	Геодезический метод	0.1	-
2192	524554.34	3227900.15	Геодезический метод	0.1	-
2193	524553.22	3227935.93	Геодезический метод	0.1	-
2194	524461.26	3227935.84	Геодезический метод	0.1	-
2195	524459.98	3228028.85	Геодезический метод	0.1	-
2196	524456.67	3228065.39	Геодезический метод	0.1	-
2197	524451.41	3228165.70	Геодезический метод	0.1	-
2198	524552.60	3228163.14	Геодезический метод	0.1	-
2199	524554.06	3228181.65	Геодезический метод	0.1	-
2200	524516.29	3228181.70	Геодезический метод	0.1	-
2201	524486.26	3228182.54	Геодезический метод	0.1	-
2202	524443.26	3228183.68	Геодезический метод	0.1	-
2203	524435.51	3228184.17	Геодезический метод	0.1	-
2204	524431.52	3228198.66	Геодезический метод	0.1	-
2205	524431.13	3228217.11	Геодезический метод	0.1	-
2206	524430.23	3228241.49	Геодезический метод	0.1	-
2207	524431.49	3228327.48	Геодезический метод	0.1	-

2. Сведения о характерных точках границ объекта					
Обозначение характерных точек границ	**Координаты, м**		**Метод определения координат характерной точки**	**Средняя квадратическая погрешность положения характерной точки (Mt), м**	**Описание обозначения точки на местности (при наличии)**
	X	**Y**			
1	**2**	**3**	**4**	**5**	**6**
2208	524434.29	3228394.95	Геодезический метод	0.1	-
2209	524438.09	3228402.36	Геодезический метод	0.1	-
2210	524483.27	3228403.93	Геодезический метод	0.1	-
2211	524552.18	3228401.00	Геодезический метод	0.1	-
2212	524552.43	3228415.95	Геодезический метод	0.1	-
2213	524550.42	3228415.73	Геодезический метод	0.1	-
2214	524548.14	3228415.49	Геодезический метод	0.1	-
2215	524478.41	3228416.17	Геодезический метод	0.1	-
2216	524471.67	3228422.35	Геодезический метод	0.1	-
2217	524471.06	3228422.91	Геодезический метод	0.1	-
2218	524470.27	3228468.50	Геодезический метод	0.1	-
2219	524466.45	3228582.13	Геодезический метод	0.1	-
2220	524464.74	3228606.23	Геодезический метод	0.1	-
2221	524557.04	3228608.26	Геодезический метод	0.1	-
2222	524557.40	3228639.54	Геодезический метод	0.1	-
2223	524458.00	3228636.14	Геодезический метод	0.1	-
2224	524449.52	3228661.86	Геодезический метод	0.1	-
2225	524439.83	3228661.76	Геодезический метод	0.1	-
2226	524438.13	3228663.34	Геодезический метод	0.1	-
2227	524436.42	3228664.92	Геодезический метод	0.1	-
2228	524420.72	3228664.99	Геодезический метод	0.1	-
2229	524420.81	3228662.41	Геодезический метод	0.1	-
2230	524409.34	3228662.17	Геодезический метод	0.1	-
2231	524409.28	3228664.95	Геодезический метод	0.1	-
2232	524381.90	3228664.87	Геодезический метод	0.1	-
2233	524380.19	3228718.18	Геодезический метод	0.1	-

2. Сведения о характерных точках границ объекта					
Обозначение характерных точек границ	**Координаты, м**		**Метод определения координат характерной точки**	**Средняя квадратическая погрешность положения характерной точки (Mt), м**	**Описание обозначения точки на местности (при наличии)**
	X	**Y**			
1	**2**	**3**	**4**	**5**	**6**
2234	524381.47	3228755.50	Геодезический метод	0.1	-
2235	524427.79	3228756.14	Геодезический метод	0.1	-
2236	524464.44	3228756.22	Геодезический метод	0.1	-
2237	524471.79	3228757.16	Геодезический метод	0.1	-
2238	524478.20	3228813.56	Геодезический метод	0.1	-
2239	524483.52	3228856.48	Геодезический метод	0.1	-
2240	524487.99	3228904.66	Геодезический метод	0.1	-
2241	524492.57	3228941.70	Геодезический метод	0.1	-
2242	524502.33	3229017.50	Геодезический метод	0.1	-
2243	524510.39	3229023.06	Геодезический метод	0.1	-
2244	524560.47	3229019.16	Геодезический метод	0.1	-
2245	524560.55	3228947.41	Геодезический метод	0.1	-
2246	524561.54	3228947.37	Геодезический метод	0.1	-
2247	524585.77	3228946.62	Геодезический метод	0.1	-
2248	524587.93	3228949.53	Геодезический метод	0.1	-
2249	524580.32	3228950.90	Геодезический метод	0.1	-
2250	524573.47	3228952.25	Геодезический метод	0.1	-
2251	524571.32	3229025.21	Геодезический метод	0.1	-
2252	524569.43	3229028.17	Геодезический метод	0.1	-
2253	524543.05	3229031.13	Геодезический метод	0.1	-
2254	524529.40	3229055.70	Геодезический метод	0.1	-
2255	524465.30	3228999.53	Геодезический метод	0.1	-
2256	524396.08	3228926.63	Геодезический метод	0.1	-
2257	524378.54	3228902.98	Геодезический метод	0.1	-
2258	524372.34	3228883.39	Геодезический метод	0.1	-
2259	524372.62	3228839.76	Геодезический метод	0.1	-

2. Сведения о характерных точках границ объекта					
Обозначение характерных точек границ	**Координаты, м**		**Метод определения координат характерной точки**	**Средняя квадратическая погрешность положения характерной точки (Mt), м**	**Описание обозначения точки на местности (при наличии)**
	X	**Y**			
1	**2**	**3**	**4**	**5**	**6**
2260	524372.77	3228817.49	Геодезический метод	0.1	-
2261	524364.99	3228687.28	Геодезический метод	0.1	-
2262	524370.06	3228666.85	Геодезический метод	0.1	-
2263	524367.31	3228581.43	Геодезический метод	0.1	-
2264	524359.03	3228470.10	Геодезический метод	0.1	-
2265	524347.65	3228270.77	Геодезический метод	0.1	-
2266	524347.43	3228250.31	Геодезический метод	0.1	-
2267	524352.94	3228250.06	Геодезический метод	0.1	-
2268	524375.48	3228219.82	Геодезический метод	0.1	-
2269	524417.48	3228188.15	Геодезический метод	0.1	-
2270	524445.41	3228172.76	Геодезический метод	0.1	-
2271	524448.60	3228095.02	Геодезический метод	0.1	-
2272	524451.68	3228057.19	Геодезический метод	0.1	-
2273	524454.10	3228015.19	Геодезический метод	0.1	-
2274	524453.55	3227943.52	Геодезический метод	0.1	-
2275	524451.46	3227770.42	Геодезический метод	0.1	-
2276	524457.40	3227679.16	Геодезический метод	0.1	-
2277	524470.37	3227662.88	Геодезический метод	0.1	-
2278	524472.66	3227662.87	Геодезический метод	0.1	-
2279	524472.60	3227663.94	Геодезический метод	0.1	-
2280	524478.89	3227664.36	Геодезический метод	0.1	-
2281	524478.99	3227663.05	Геодезический метод	0.1	-
2282	524486.52	3227663.38	Геодезический метод	0.1	-
2283	524499.08	3227665.13	Геодезический метод	0.1	-
2284	524558.59	3227666.96	Геодезический метод	0.1	-
2285	524560.54	3227622.25	Геодезический метод	0.1	-

2. Сведения о характерных точках границ объекта					
Обозначение характерных точек границ	**Координаты, м**		**Метод определения координат характерной точки**	**Средняя квадратическая погрешность положения характерной точки (Mt), м**	**Описание обозначения точки на местности (при наличии)**
	X	**Y**			
1	**2**	**3**	**4**	**5**	**6**
2286	524566.75	3227452.53	Геодезический метод	0.1	-
2287	524499.45	3227448.59	Геодезический метод	0.1	-
2288	524481.01	3227446.18	Геодезический метод	0.1	-
2289	524474.83	3227445.02	Геодезический метод	0.1	-
2290	524474.33	3227446.58	Геодезический метод	0.1	-
2291	524469.25	3227450.17	Геодезический метод	0.1	-
2292	524451.50	3227463.24	Геодезический метод	0.1	-
2293	524432.84	3227460.39	Геодезический метод	0.1	-
2294	524429.99	3227459.95	Геодезический метод	0.1	-
2295	524432.93	3227440.17	Геодезический метод	0.1	-
2296	524435.60	3227422.18	Геодезический метод	0.1	-
2297	524462.51	3227433.34	Геодезический метод	0.1	-
2298	524486.81	3227433.35	Геодезический метод	0.1	-
2299	524526.45	3227435.91	Геодезический метод	0.1	-
2300	524566.58	3227437.82	Геодезический метод	0.1	-
2301	524567.77	3227410.41	Геодезический метод	0.1	-
2302	524569.29	3227341.30	Геодезический метод	0.1	-
2303	524571.21	3227341.37	Геодезический метод	0.1	-
2304	524576.57	3227211.75	Геодезический метод	0.1	-
2305	524579.46	3227122.69	Геодезический метод	0.1	-
2306	524580.51	3227101.19	Геодезический метод	0.1	-
2307	524577.60	3227100.88	Геодезический метод	0.1	-
2308	524577.93	3227097.29	Геодезический метод	0.1	-
2309	524578.74	3227080.47	Геодезический метод	0.1	-
2310	524585.25	3227066.60	Геодезический метод	0.1	-
2311	524597.13	3227047.78	Геодезический метод	0.1	-

2. Сведения о характерных точках границ объекта					
Обозначение характерных точек границ	**Координаты, м**		**Метод определения координат характерной точки**	**Средняя квадратическая погрешность положения характерной точки (Mt), м**	**Описание обозначения точки на местности (при наличии)**
	X	**Y**			
1	**2**	**3**	**4**	**5**	**6**
2312	524606.84	3227037.29	Геодезический метод	0.1	-
2313	524617.33	3227028.58	Геодезический метод	0.1	-
2314	524629.02	3227021.05	Геодезический метод	0.1	-
2315	524651.99	3227008.97	Геодезический метод	0.1	-
2316	524663.67	3227004.22	Геодезический метод	0.1	-
2317	524659.51	3226992.14	Геодезический метод	0.1	-
2318	524664.86	3226951.74	Геодезический метод	0.1	-
2319	524655.55	3226941.45	Геодезический метод	0.1	-
2320	524683.47	3226915.70	Геодезический метод	0.1	-
2321	524700.55	3226893.27	Геодезический метод	0.1	-
2322	524694.52	3226882.97	Геодезический метод	0.1	-
2323	524780.21	3226817.10	Геодезический метод	0.1	-
2324	524823.30	3226782.40	Геодезический метод	0.1	-
2325	524830.07	3226777.87	Геодезический метод	0.1	-
2326	524835.33	3226790.67	Геодезический метод	0.1	-
2327	524866.39	3226777.91	Геодезический метод	0.1	-
2328	524889.86	3226773.65	Геодезический метод	0.1	-
2329	524899.58	3226772.52	Геодезический метод	0.1	-
2330	524908.20	3226772.96	Геодезический метод	0.1	-
2331	524907.73	3226782.24	Геодезический метод	0.1	-
2332	524908.64	3226845.95	Геодезический метод	0.1	-
2333	524908.11	3226862.29	Геодезический метод	0.1	-
2334	524907.04	3226914.46	Геодезический метод	0.1	-
2335	524906.62	3226941.53	Геодезический метод	0.1	-
2336	524905.50	3226998.31	Геодезический метод	0.1	-
2337	524911.25	3226998.53	Геодезический метод	0.1	-

2. Сведения о характерных точках границ объекта					
Обозначение характерных точек границ	**Координаты, м**		**Метод определения координат характерной точки**	**Средняя квадратическая погрешность положения характерной точки (Mt), м**	**Описание обозначения точки на местности (при наличии)**
	X	**Y**			
1	**2**	**3**	**4**	**5**	**6**
2338	524937.44	3226999.61	Геодезический метод	0.1	-
2339	525019.25	3227001.12	Геодезический метод	0.1	-
2340	525023.99	3226900.28	Геодезический метод	0.1	-
2341	525024.97	3226846.64	Геодезический метод	0.1	-
2342	525025.06	3226790.88	Геодезический метод	0.1	-
1746	525022.59	3226751.01	Геодезический метод	0.1	-
2343	525139.74	3228166.86	Геодезический метод	0.1	-
2344	525118.32	3228166.19	Геодезический метод	0.1	-
2345	525106.18	3228163.97	Геодезический метод	0.1	-
2346	525106.94	3228129.99	Геодезический метод	0.1	-
2347	525103.65	3228131.04	Геодезический метод	0.1	-
2348	525102.91	3228160.38	Геодезический метод	0.1	-
2349	525054.01	3228160.14	Геодезический метод	0.1	-
2350	525015.77	3228161.04	Геодезический метод	0.1	-
2351	525016.17	3228113.27	Геодезический метод	0.1	-
2352	525015.73	3228082.69	Геодезический метод	0.1	-
2353	525014.55	3228067.74	Геодезический метод	0.1	-
2354	525014.15	3228013.01	Геодезический метод	0.1	-
2355	525014.15	3228004.62	Геодезический метод	0.1	-
2356	525014.15	3227991.30	Геодезический метод	0.1	-
2357	525014.21	3227941.08	Геодезический метод	0.1	-
2358	525111.93	3227943.69	Геодезический метод	0.1	-
2359	525116.51	3227943.72	Геодезический метод	0.1	-
2360	525145.67	3227943.91	Геодезический метод	0.1	-
2361	525150.42	3227944.31	Геодезический метод	0.1	-
2362	525238.41	3227946.31	Геодезический метод	0.1	-

2. Сведения о характерных точках границ объекта					
Обозначение характерных точек границ	**Координаты, м**		**Метод определения координат характерной точки**	**Средняя квадратическая погрешность положения характерной точки (Mt), м**	**Описание обозначения точки на местности (при наличии)**
	X	**Y**			
1	**2**	**3**	**4**	**5**	**6**
2363	525244.00	3227946.68	Геодезический метод	0.1	-
2364	525345.12	3227949.05	Геодезический метод	0.1	-
2365	525352.77	3227949.23	Геодезический метод	0.1	-
2366	525466.39	3227953.41	Геодезический метод	0.1	-
2367	525468.94	3227958.74	Геодезический метод	0.1	-
2368	525469.27	3227968.52	Геодезический метод	0.1	-
2369	525469.37	3227982.04	Геодезический метод	0.1	-
2370	525469.75	3227984.33	Геодезический метод	0.1	-
2371	525470.44	3228016.33	Геодезический метод	0.1	-
2372	525470.87	3228092.49	Геодезический метод	0.1	-
2373	525469.38	3228155.63	Геодезический метод	0.1	-
2374	525439.01	3228156.14	Геодезический метод	0.1	-
2375	525438.32	3228157.35	Геодезический метод	0.1	-
2376	525392.48	3228157.33	Геодезический метод	0.1	-
2377	525346.67	3228157.31	Геодезический метод	0.1	-
2378	525338.69	3228160.40	Геодезический метод	0.1	-
2379	525240.11	3228161.50	Геодезический метод	0.1	-
2380	525239.78	3228161.52	Геодезический метод	0.1	-
2381	525233.56	3228161.85	Геодезический метод	0.1	-
2382	525173.00	3228162.51	Геодезический метод	0.1	-
2343	525139.74	3228166.86	Геодезический метод	0.1	-
2383	524579.26	3228914.32	Геодезический метод	0.1	-
2384	524574.73	3228673.92	Геодезический метод	0.1	-
2385	524574.72	3228634.20	Геодезический метод	0.1	-
2386	524613.75	3228634.11	Геодезический метод	0.1	-
2387	524641.11	3228635.87	Геодезический метод	0.1	-

2. Сведения о характерных точках границ объекта					
Обозначение характерных точек границ	**Координаты, м**		**Метод определения координат характерной точки**	**Средняя квадратическая погрешность положения характерной точки (Mt), м**	**Описание обозначения точки на местности (при наличии)**
	X	**Y**			
1	**2**	**3**	**4**	**5**	**6**
2388	524676.38	3228635.94	Геодезический метод	0.1	-
2389	524680.64	3228635.97	Геодезический метод	0.1	-
2390	524680.63	3228634.60	Геодезический метод	0.1	-
2391	524688.68	3228634.56	Геодезический метод	0.1	-
2392	524688.72	3228636.43	Геодезический метод	0.1	-
2393	524732.90	3228637.67	Геодезический метод	0.1	-
2394	524754.01	3228639.58	Геодезический метод	0.1	-
2395	524753.32	3228675.83	Геодезический метод	0.1	-
2396	524752.84	3228701.09	Геодезический метод	0.1	-
2397	524754.25	3228784.23	Геодезический метод	0.1	-
2398	524756.19	3228907.43	Геодезический метод	0.1	-
2399	524728.18	3228909.91	Геодезический метод	0.1	-
2400	524714.70	3228910.51	Геодезический метод	0.1	-
2383	524579.26	3228914.32	Геодезический метод	0.1	-
2401	525445.40	3228398.93	Геодезический метод	0.1	-
2402	525248.66	3228397.49	Геодезический метод	0.1	-
2403	525248.05	3228176.42	Геодезический метод	0.1	-
2404	525322.49	3228175.66	Геодезический метод	0.1	-
2405	525334.11	3228175.76	Геодезический метод	0.1	-
2406	525334.89	3228213.74	Геодезический метод	0.1	-
2407	525333.06	3228349.37	Геодезический метод	0.1	-
2408	525344.17	3228349.30	Геодезический метод	0.1	-
2409	525343.54	3228175.79	Геодезический метод	0.1	-
2410	525415.40	3228175.19	Геодезический метод	0.1	-
2411	525415.39	3228174.09	Геодезический метод	0.1	-
2412	525446.13	3228173.88	Геодезический метод	0.1	-

2. Сведения о характерных точках границ объекта					
Обозначение характерных точек границ	**Координаты, м**		**Метод определения координат характерной точки**	**Средняя квадратическая погрешность положения характерной точки (Mt), м**	**Описание обозначения точки на местности (при наличии)**
	X	**Y**			
1	**2**	**3**	**4**	**5**	**6**
2413	525458.93	3228172.95	Геодезический метод	0.1	-
2414	525462.06	3228172.94	Геодезический метод	0.1	-
2415	525469.75	3228173.16	Геодезический метод	0.1	-
2416	525469.87	3228193.50	Геодезический метод	0.1	-
2417	525470.90	3228212.33	Геодезический метод	0.1	-
2418	525471.57	3228245.06	Геодезический метод	0.1	-
2419	525414.88	3228246.84	Геодезический метод	0.1	-
2420	525414.94	3228250.15	Геодезический метод	0.1	-
2421	525410.99	3228250.19	Геодезический метод	0.1	-
2422	525411.16	3228254.56	Геодезический метод	0.1	-
2423	525471.50	3228252.63	Геодезический метод	0.1	-
2424	525473.52	3228344.17	Геодезический метод	0.1	-
2425	525474.57	3228395.69	Геодезический метод	0.1	-
2426	525449.33	3228395.87	Геодезический метод	0.1	-
2427	525447.38	3228398.91	Геодезический метод	0.1	-
2401	525445.40	3228398.93	Геодезический метод	0.1	-
2428	525055.53	3228400.07	Геодезический метод	0.1	-
2429	525013.78	3228398.76	Геодезический метод	0.1	-
2430	525011.44	3228396.89	Геодезический метод	0.1	-
2431	525016.35	3228178.63	Геодезический метод	0.1	-
2432	525037.38	3228178.59	Геодезический метод	0.1	-
2433	525067.37	3228179.32	Геодезический метод	0.1	-
2434	525072.01	3228178.72	Геодезический метод	0.1	-
2435	525100.06	3228178.72	Геодезический метод	0.1	-
2436	525133.46	3228179.02	Геодезический метод	0.1	-
2437	525148.79	3228179.85	Геодезический метод	0.1	-

2. Сведения о характерных точках границ объекта					
Обозначение характерных точек границ	**Координаты, м**		**Метод определения координат характерной точки**	**Средняя квадратическая погрешность положения характерной точки (Mt), м**	**Описание обозначения точки на местности (при наличии)**
	X	**Y**			
1	**2**	**3**	**4**	**5**	**6**
2438	525147.64	3228222.51	Геодезический метод	0.1	-
2439	525162.50	3228222.89	Геодезический метод	0.1	-
2440	525163.64	3228175.66	Геодезический метод	0.1	-
2441	525235.25	3228175.41	Геодезический метод	0.1	-
2442	525235.00	3228399.89	Геодезический метод	0.1	-
2443	525186.70	3228398.88	Геодезический метод	0.1	-
2444	525157.45	3228397.98	Геодезический метод	0.1	-
2445	525158.71	3228367.80	Геодезический метод	0.1	-
2446	525153.92	3228367.56	Геодезический метод	0.1	-
2447	525155.95	3228319.50	Геодезический метод	0.1	-
2448	525160.73	3228318.89	Геодезический метод	0.1	-
2449	525160.79	3228312.97	Геодезический метод	0.1	-
2450	525147.26	3228312.78	Геодезический метод	0.1	-
2451	525147.53	3228338.15	Геодезический метод	0.1	-
2452	525147.85	3228370.89	Геодезический метод	0.1	-
2453	525148.13	3228398.62	Геодезический метод	0.1	-
2454	525080.47	3228399.68	Геодезический метод	0.1	-
2428	525055.53	3228400.07	Геодезический метод	0.1	-
2455	524883.64	3228401.03	Геодезический метод	0.1	-
2456	524775.73	3228400.75	Геодезический метод	0.1	-
2457	524776.46	3228372.81	Геодезический метод	0.1	-
2458	524778.62	3228291.09	Геодезический метод	0.1	-
2459	524779.18	3228284.56	Геодезический метод	0.1	-
2460	524779.13	3228283.01	Геодезический метод	0.1	-
2461	524780.23	3228184.27	Геодезический метод	0.1	-
2462	524782.30	3228181.79	Геодезический метод	0.1	-

2. Сведения о характерных точках границ объекта					
Обозначение характерных точек границ	**Координаты, м**		**Метод определения координат характерной точки**	**Средняя квадратическая погрешность положения характерной точки (Mt), м**	**Описание обозначения точки на местности (при наличии)**
	X	**Y**			
1	**2**	**3**	**4**	**5**	**6**
2463	524844.05	3228181.83	Геодезический метод	0.1	-
2464	524864.99	3228182.36	Геодезический метод	0.1	-
2465	524892.59	3228181.05	Геодезический метод	0.1	-
2466	524960.66	3228182.80	Геодезический метод	0.1	-
2467	524994.00	3228183.50	Геодезический метод	0.1	-
2468	524992.13	3228265.61	Геодезический метод	0.1	-
2469	524990.78	3228352.36	Геодезический метод	0.1	-
2470	524989.80	3228399.51	Геодезический метод	0.1	-
2471	524986.30	3228399.47	Геодезический метод	0.1	-
2472	524944.63	3228399.50	Геодезический метод	0.1	-
2473	524929.68	3228399.37	Геодезический метод	0.1	-
2474	524904.18	3228398.98	Геодезический метод	0.1	-
2475	524890.96	3228398.71	Геодезический метод	0.1	-
2455	524883.64	3228401.03	Геодезический метод	0.1	-
2476	525209.77	3228627.67	Геодезический метод	0.1	-
2477	525165.85	3228625.50	Геодезический метод	0.1	-
2478	525131.11	3228623.77	Геодезический метод	0.1	-
2479	525094.66	3228622.88	Геодезический метод	0.1	-
2480	525088.62	3228623.24	Геодезический метод	0.1	-
2481	525062.52	3228622.53	Геодезический метод	0.1	-
2482	525056.09	3228621.13	Геодезический метод	0.1	-
2483	525012.57	3228620.44	Геодезический метод	0.1	-
2484	525012.59	3228617.04	Геодезический метод	0.1	-
2485	525008.12	3228617.03	Геодезический метод	0.1	-
2486	525007.31	3228545.98	Геодезический метод	0.1	-
2487	525009.56	3228467.93	Геодезический метод	0.1	-

2. Сведения о характерных точках границ объекта					
Обозначение характерных точек границ	**Координаты, м**		**Метод определения координат характерной точки**	**Средняя квадратическая погрешность положения характерной точки (Mt), м**	**Описание обозначения точки на местности (при наличии)**
	X	**Y**			
1	**2**	**3**	**4**	**5**	**6**
2488	525010.14	3228449.50	Геодезический метод	0.1	-
2489	525010.52	3228416.69	Геодезический метод	0.1	-
2490	525033.22	3228416.89	Геодезический метод	0.1	-
2491	525053.48	3228416.14	Геодезический метод	0.1	-
2492	525072.19	3228415.68	Геодезический метод	0.1	-
2493	525085.14	3228415.81	Геодезический метод	0.1	-
2494	525087.42	3228416.70	Геодезический метод	0.1	-
2495	525104.87	3228416.94	Геодезический метод	0.1	-
2496	525113.90	3228417.05	Геодезический метод	0.1	-
2497	525118.90	3228417.12	Геодезический метод	0.1	-
2498	525124.52	3228417.80	Геодезический метод	0.1	-
2499	525124.62	3228413.74	Геодезический метод	0.1	-
2500	525150.66	3228414.74	Геодезический метод	0.1	-
2501	525150.69	3228416.11	Геодезический метод	0.1	-
2502	525179.77	3228416.05	Геодезический метод	0.1	-
2503	525207.88	3228416.43	Геодезический метод	0.1	-
2504	525231.97	3228416.82	Геодезический метод	0.1	-
2505	525232.29	3228442.96	Геодезический метод	0.1	-
2506	525232.65	3228467.52	Геодезический метод	0.1	-
2507	525232.11	3228497.40	Геодезический метод	0.1	-
2508	525232.00	3228507.55	Геодезический метод	0.1	-
2509	525228.75	3228619.26	Геодезический метод	0.1	-
2510	525224.67	3228624.78	Геодезический метод	0.1	-
2511	525209.74	3228624.07	Геодезический метод	0.1	-
2476	525209.77	3228627.67	Геодезический метод	0.1	-
2512	524821.80	3228162.92	Геодезический метод	0.1	-

2. Сведения о характерных точках границ объекта					
Обозначение характерных точек границ	**Координаты, м**		**Метод определения координат характерной точки**	**Средняя квадратическая погрешность положения характерной точки (Mt), м**	**Описание обозначения точки на местности (при наличии)**
	X	**Y**			
1	**2**	**3**	**4**	**5**	**6**
2513	524781.59	3228162.45	Геодезический метод	0.1	-
2514	524781.45	3228138.98	Геодезический метод	0.1	-
2515	524781.26	3228115.13	Геодезический метод	0.1	-
2516	524781.27	3228112.53	Геодезический метод	0.1	-
2517	524779.94	3228038.75	Геодезический метод	0.1	-
2518	524780.72	3227998.64	Геодезический метод	0.1	-
2519	524781.29	3227970.99	Геодезический метод	0.1	-
2520	524775.39	3227970.30	Геодезический метод	0.1	-
2521	524772.34	3227966.93	Геодезический метод	0.1	-
2522	524772.45	3227948.12	Геодезический метод	0.1	-
2523	524839.07	3227949.92	Геодезический метод	0.1	-
2524	524911.25	3227951.88	Геодезический метод	0.1	-
2525	524958.13	3227953.07	Геодезический метод	0.1	-
2526	524958.60	3227941.44	Геодезический метод	0.1	-
2527	524990.08	3227941.77	Геодезический метод	0.1	-
2528	524990.23	3227953.58	Геодезический метод	0.1	-
2529	524995.33	3227953.59	Геодезический метод	0.1	-
2530	524995.60	3227992.82	Геодезический метод	0.1	-
2531	524995.70	3228039.13	Геодезический метод	0.1	-
2532	524995.72	3228045.23	Геодезический метод	0.1	-
2533	524995.90	3228073.49	Геодезический метод	0.1	-
2534	524995.05	3228078.25	Геодезический метод	0.1	-
2535	524995.18	3228123.87	Геодезический метод	0.1	-
2536	524995.34	3228145.98	Геодезический метод	0.1	-
2537	524995.48	3228161.18	Геодезический метод	0.1	-
2538	524995.48	3228162.19	Геодезический метод	0.1	-

2. Сведения о характерных точках границ объекта					
Обозначение характерных точек границ	**Координаты, м**		**Метод определения координат характерной точки**	**Средняя квадратическая погрешность положения характерной точки (Mt), м**	**Описание обозначения точки на местности (при наличии)**
	X	**Y**			
1	**2**	**3**	**4**	**5**	**6**
2539	524971.64	3228162.42	Геодезический метод	0.1	-
2540	524836.82	3228161.50	Геодезический метод	0.1	-
2541	524821.81	3228161.43	Геодезический метод	0.1	-
2512	524821.80	3228162.92	Геодезический метод	0.1	-
2542	524773.34	3229105.71	Геодезический метод	0.1	-
2543	524777.42	3228917.16	Геодезический метод	0.1	-
2544	524777.52	3228912.14	Геодезический метод	0.1	-
2545	524776.78	3228911.72	Геодезический метод	0.1	-
2546	524776.74	3228892.63	Геодезический метод	0.1	-
2547	524773.48	3228809.85	Геодезический метод	0.1	-
2548	524967.91	3228822.59	Геодезический метод	0.1	-
2549	524936.00	3228930.25	Геодезический метод	0.1	-
2550	524924.33	3228972.68	Геодезический метод	0.1	-
2551	524892.16	3229104.79	Геодезический метод	0.1	-
2542	524773.34	3229105.71	Геодезический метод	0.1	-
2552	524987.76	3228624.59	Геодезический метод	0.1	-
2553	524940.41	3228621.93	Геодезический метод	0.1	-
2554	524926.89	3228621.41	Геодезический метод	0.1	-
2555	524868.29	3228620.29	Геодезический метод	0.1	-
2556	524859.16	3228616.37	Геодезический метод	0.1	-
2557	524810.86	3228615.28	Геодезический метод	0.1	-
2558	524810.85	3228615.87	Геодезический метод	0.1	-
2559	524810.82	3228616.87	Геодезический метод	0.1	-
2560	524775.20	3228616.15	Геодезический метод	0.1	-
2561	524775.53	3228599.12	Геодезический метод	0.1	-
2562	524773.53	3228596.19	Геодезический метод	0.1	-

2. Сведения о характерных точках границ объекта					
Обозначение характерных точек границ	**Координаты, м**		**Метод определения координат характерной точки**	**Средняя квадратическая погрешность положения характерной точки (Mt), м**	**Описание обозначения точки на местности (при наличии)**
	X	**Y**			
1	**2**	**3**	**4**	**5**	**6**
2563	524773.95	3228549.12	Геодезический метод	0.1	-
2564	524777.67	3228542.61	Геодезический метод	0.1	-
2565	524777.84	3228528.92	Геодезический метод	0.1	-
2566	524777.92	3228523.03	Геодезический метод	0.1	-
2567	524778.13	3228506.44	Геодезический метод	0.1	-
2568	524775.10	3228504.52	Геодезический метод	0.1	-
2569	524775.25	3228446.03	Геодезический метод	0.1	-
2570	524776.50	3228445.18	Геодезический метод	0.1	-
2571	524776.63	3228439.78	Геодезический метод	0.1	-
2572	524776.92	3228418.97	Геодезический метод	0.1	-
2573	524778.93	3228419.01	Геодезический метод	0.1	-
2574	524793.32	3228419.25	Геодезический метод	0.1	-
2575	524798.13	3228419.31	Геодезический метод	0.1	-
2576	524941.93	3228421.91	Геодезический метод	0.1	-
2577	524989.47	3228421.91	Геодезический метод	0.1	-
2552	524987.76	3228624.59	Геодезический метод	0.1	-
2578	524688.12	3228162.94	Геодезический метод	0.1	-
2579	524679.46	3228162.66	Геодезический метод	0.1	-
2580	524666.87	3228162.88	Геодезический метод	0.1	-
2581	524652.43	3228162.84	Геодезический метод	0.1	-
2582	524645.14	3228162.78	Геодезический метод	0.1	-
2583	524575.26	3228160.13	Геодезический метод	0.1	-
2584	524575.61	3228125.47	Геодезический метод	0.1	-
2585	524575.51	3228122.01	Геодезический метод	0.1	-
2586	524575.43	3228109.42	Геодезический метод	0.1	-
2587	524574.92	3228074.86	Геодезический метод	0.1	-

2. Сведения о характерных точках границ объекта					
Обозначение характерных точек границ	**Координаты, м**		**Метод определения координат характерной точки**	**Средняя квадратическая погрешность положения характерной точки (Mt), м**	**Описание обозначения точки на местности (при наличии)**
	X	**Y**			
1	**2**	**3**	**4**	**5**	**6**
2588	524574.85	3228049.02	Геодезический метод	0.1	-
2589	524575.36	3228014.95	Геодезический метод	0.1	-
2590	524576.77	3227945.42	Геодезический метод	0.1	-
2591	524577.88	3227937.56	Геодезический метод	0.1	-
2592	524756.79	3227941.26	Геодезический метод	0.1	-
2593	524756.94	3227947.66	Геодезический метод	0.1	-
2594	524755.90	3228011.46	Геодезический метод	0.1	-
2595	524753.84	3228120.66	Геодезический метод	0.1	-
2596	524753.80	3228126.25	Геодезический метод	0.1	-
2597	524754.57	3228126.26	Геодезический метод	0.1	-
2598	524754.55	3228128.54	Геодезический метод	0.1	-
2599	524755.65	3228128.55	Геодезический метод	0.1	-
2600	524755.60	3228129.88	Геодезический метод	0.1	-
2601	524755.08	3228130.65	Геодезический метод	0.1	-
2602	524754.54	3228130.92	Геодезический метод	0.1	-
2603	524754.48	3228136.22	Геодезический метод	0.1	-
2604	524754.67	3228136.22	Геодезический метод	0.1	-
2605	524754.64	3228137.49	Геодезический метод	0.1	-
2606	524755.65	3228137.51	Геодезический метод	0.1	-
2607	524755.64	3228138.65	Геодезический метод	0.1	-
2608	524756.04	3228139.70	Геодезический метод	0.1	-
2609	524756.16	3228140.81	Геодезический метод	0.1	-
2610	524756.01	3228141.93	Геодезический метод	0.1	-
2611	524755.59	3228142.98	Геодезический метод	0.1	-
2612	524755.58	3228144.11	Геодезический метод	0.1	-
2613	524754.37	3228144.10	Геодезический метод	0.1	-

2. Сведения о характерных точках границ объекта					
Обозначение характерных точек границ	**Координаты, м**		**Метод определения координат характерной точки**	**Средняя квадратическая погрешность положения характерной точки (Mt), м**	**Описание обозначения точки на местности (при наличии)**
	X	**Y**			
1	**2**	**3**	**4**	**5**	**6**
2614	524754.32	3228150.26	Геодезический метод	0.1	-
2615	524755.02	3228150.70	Геодезический метод	0.1	-
2616	524755.38	3228151.53	Геодезический метод	0.1	-
2617	524755.38	3228152.66	Геодезический метод	0.1	-
2618	524753.88	3228152.67	Геодезический метод	0.1	-
2619	524753.79	3228162.48	Геодезический метод	0.1	-
2620	524738.07	3228162.45	Геодезический метод	0.1	-
2578	524688.12	3228162.94	Геодезический метод	0.1	-
2621	525641.05	3228397.48	Геодезический метод	0.1	-
2622	525488.25	3228395.25	Геодезический метод	0.1	-
2623	525487.43	3228365.10	Геодезический метод	0.1	-
2624	525487.19	3228338.12	Геодезический метод	0.1	-
2625	525486.99	3228314.98	Геодезический метод	0.1	-
2626	525486.77	3228227.29	Геодезический метод	0.1	-
2627	525487.22	3228197.29	Геодезический метод	0.1	-
2628	525487.24	3228172.08	Геодезический метод	0.1	-
2629	525512.54	3228171.82	Геодезический метод	0.1	-
2630	525512.44	3228175.77	Геодезический метод	0.1	-
2631	525518.22	3228176.04	Геодезический метод	0.1	-
2632	525518.37	3228171.77	Геодезический метод	0.1	-
2633	525525.16	3228171.70	Геодезический метод	0.1	-
2634	525563.02	3228171.05	Геодезический метод	0.1	-
2635	525562.83	3228193.64	Геодезический метод	0.1	-
2636	525555.62	3228369.21	Геодезический метод	0.1	-
2637	525564.99	3228369.05	Геодезический метод	0.1	-
2638	525565.30	3228361.96	Геодезический метод	0.1	-

2. Сведения о характерных точках границ объекта					
Обозначение характерных точек границ	**Координаты, м**		**Метод определения координат характерной точки**	**Средняя квадратическая погрешность положения характерной точки (Mt), м**	**Описание обозначения точки на местности (при наличии)**
	X	**Y**			
1	**2**	**3**	**4**	**5**	**6**
2639	525567.29	3228361.98	Геодезический метод	0.1	-
2640	525570.57	3228298.72	Геодезический метод	0.1	-
2641	525570.32	3228298.72	Геодезический метод	0.1	-
2642	525571.02	3228278.48	Геодезический метод	0.1	-
2643	525571.62	3228278.49	Геодезический метод	0.1	-
2644	525575.70	3228199.45	Геодезический метод	0.1	-
2645	525575.07	3228199.45	Геодезический метод	0.1	-
2646	525575.91	3228171.48	Геодезический метод	0.1	-
2647	525576.76	3228171.47	Геодезический метод	0.1	-
2648	525576.77	3228170.60	Геодезический метод	0.1	-
2649	525651.77	3228169.79	Геодезический метод	0.1	-
2650	525651.85	3228169.37	Геодезический метод	0.1	-
2651	525657.15	3228169.49	Геодезический метод	0.1	-
2652	525685.96	3228170.12	Геодезический метод	0.1	-
2653	525685.72	3228171.38	Геодезический метод	0.1	-
2654	525686.29	3228185.91	Геодезический метод	0.1	-
2655	525667.76	3228272.52	Геодезический метод	0.1	-
2656	525666.67	3228276.81	Геодезический метод	0.1	-
2657	525641.67	3228392.72	Геодезический метод	0.1	-
2621	525641.05	3228397.48	Геодезический метод	0.1	-
2658	524738.70	3228399.70	Геодезический метод	0.1	-
2659	524696.67	3228398.96	Геодезический метод	0.1	-
2660	524692.33	3228398.48	Геодезический метод	0.1	-
2661	524684.04	3228398.62	Геодезический метод	0.1	-
2662	524677.29	3228398.75	Геодезический метод	0.1	-
2663	524666.73	3228398.81	Геодезический метод	0.1	-

2. Сведения о характерных точках границ объекта					
Обозначение характерных точек границ	**Координаты, м**		**Метод определения координат характерной точки**	**Средняя квадратическая погрешность положения характерной точки (Mt), м**	**Описание обозначения точки на местности (при наличии)**
	X	**Y**			
1	**2**	**3**	**4**	**5**	**6**
2664	524655.46	3228398.91	Геодезический метод	0.1	-
2665	524648.77	3228398.94	Геодезический метод	0.1	-
2666	524644.09	3228398.93	Геодезический метод	0.1	-
2667	524616.77	3228399.46	Геодезический метод	0.1	-
2668	524616.89	3228378.36	Геодезический метод	0.1	-
2669	524617.05	3228372.16	Геодезический метод	0.1	-
2670	524617.46	3228372.16	Геодезический метод	0.1	-
2671	524617.55	3228365.52	Геодезический метод	0.1	-
2672	524618.66	3228365.47	Геодезический метод	0.1	-
2673	524618.63	3228356.69	Геодезический метод	0.1	-
2674	524615.16	3228356.55	Геодезический метод	0.1	-
2675	524615.03	3228364.74	Геодезический метод	0.1	-
2676	524613.91	3228364.72	Геодезический метод	0.1	-
2677	524613.75	3228377.50	Геодезический метод	0.1	-
2678	524613.43	3228398.21	Геодезический метод	0.1	-
2679	524601.52	3228398.14	Геодезический метод	0.1	-
2680	524574.46	3228397.86	Геодезический метод	0.1	-
2681	524574.40	3228355.84	Геодезический метод	0.1	-
2682	524574.57	3228344.14	Геодезический метод	0.1	-
2683	524577.75	3228344.25	Геодезический метод	0.1	-
2684	524572.63	3228340.68	Геодезический метод	0.1	-
2685	524573.83	3228207.49	Геодезический метод	0.1	-
2686	524605.31	3228208.18	Геодезический метод	0.1	-
2687	524606.52	3228180.02	Геодезический метод	0.1	-
2688	524626.22	3228180.97	Геодезический метод	0.1	-
2689	524636.70	3228181.13	Геодезический метод	0.1	-

2. Сведения о характерных точках границ объекта					
Обозначение характерных точек границ	**Координаты, м**		**Метод определения координат характерной точки**	**Средняя квадратическая погрешность положения характерной точки (Mt), м**	**Описание обозначения точки на местности (при наличии)**
	X	**Y**			
1	**2**	**3**	**4**	**5**	**6**
2690	524636.68	3228184.97	Геодезический метод	0.1	-
2691	524635.90	3228212.62	Геодезический метод	0.1	-
2692	524639.31	3228212.68	Геодезический метод	0.1	-
2693	524640.09	3228183.23	Геодезический метод	0.1	-
2694	524667.04	3228183.86	Геодезический метод	0.1	-
2695	524689.64	3228183.54	Геодезический метод	0.1	-
2696	524712.83	3228183.62	Геодезический метод	0.1	-
2697	524754.34	3228181.00	Геодезический метод	0.1	-
2698	524751.68	3228224.91	Геодезический метод	0.1	-
2699	524708.07	3228222.86	Геодезический метод	0.1	-
2700	524699.51	3228219.34	Геодезический метод	0.1	-
2701	524699.44	3228223.60	Геодезический метод	0.1	-
2702	524708.91	3228225.24	Геодезический метод	0.1	-
2703	524714.16	3228225.43	Геодезический метод	0.1	-
2704	524747.58	3228227.08	Геодезический метод	0.1	-
2705	524752.58	3228227.32	Геодезический метод	0.1	-
2706	524758.15	3228227.70	Геодезический метод	0.1	-
2707	524757.66	3228247.47	Геодезический метод	0.1	-
2708	524752.39	3228247.40	Геодезический метод	0.1	-
2709	524752.50	3228259.27	Геодезический метод	0.1	-
2710	524752.48	3228262.12	Геодезический метод	0.1	-
2711	524752.46	3228265.59	Геодезический метод	0.1	-
2712	524752.05	3228269.78	Геодезический метод	0.1	-
2713	524751.63	3228288.78	Геодезический метод	0.1	-
2714	524751.87	3228313.86	Геодезический метод	0.1	-
2715	524751.70	3228326.97	Геодезический метод	0.1	-

2. Сведения о характерных точках границ объекта					
Обозначение характерных точек границ	**Координаты, м**		**Метод определения координат характерной точки**	**Средняя квадратическая погрешность положения характерной точки (Mt), м**	**Описание обозначения точки на местности (при наличии)**
	X	**Y**			
1	**2**	**3**	**4**	**5**	**6**
2716	524751.76	3228332.87	Геодезический метод	0.1	-
2717	524751.63	3228347.40	Геодезический метод	0.1	-
2718	524752.56	3228347.53	Геодезический метод	0.1	-
2719	524752.49	3228352.89	Геодезический метод	0.1	-
2720	524752.07	3228354.16	Геодезический метод	0.1	-
2721	524751.89	3228358.15	Геодезический метод	0.1	-
2722	524751.55	3228375.69	Геодезический метод	0.1	-
2723	524751.46	3228380.56	Геодезический метод	0.1	-
2724	524740.16	3228380.74	Геодезический метод	0.1	-
2725	524738.15	3228380.61	Геодезический метод	0.1	-
2726	524738.88	3228388.70	Геодезический метод	0.1	-
2727	524750.17	3228388.80	Геодезический метод	0.1	-
2728	524750.09	3228398.54	Геодезический метод	0.1	-
2729	524738.89	3228398.46	Геодезический метод	0.1	-
2658	524738.70	3228399.70	Геодезический метод	0.1	-
2730	524727.34	3228618.16	Геодезический метод	0.1	-
2731	524718.11	3228618.03	Геодезический метод	0.1	-
2732	524718.12	3228615.25	Геодезический метод	0.1	-
2733	524695.03	3228614.71	Геодезический метод	0.1	-
2734	524689.47	3228616.93	Геодезический метод	0.1	-
2735	524658.99	3228616.20	Геодезический метод	0.1	-
2736	524625.98	3228615.40	Геодезический метод	0.1	-
2737	524610.63	3228614.93	Геодезический метод	0.1	-
2738	524574.73	3228613.77	Геодезический метод	0.1	-
2739	524575.73	3228576.92	Геодезический метод	0.1	-
2740	524576.13	3228569.88	Геодезический метод	0.1	-

2. Сведения о характерных точках границ объекта					
Обозначение характерных точек границ	**Координаты, м**		**Метод определения координат характерной точки**	**Средняя квадратическая погрешность положения характерной точки (Mt), м**	**Описание обозначения точки на местности (при наличии)**
	X	**Y**			
1	**2**	**3**	**4**	**5**	**6**
2741	524574.11	3228569.69	Геодезический метод	0.1	-
2742	524573.81	3228548.14	Геодезический метод	0.1	-
2743	524573.45	3228518.52	Геодезический метод	0.1	-
2744	524573.45	3228446.09	Геодезический метод	0.1	-
2745	524573.80	3228427.23	Геодезический метод	0.1	-
2746	524573.80	3228422.97	Геодезический метод	0.1	-
2747	524576.96	3228422.97	Геодезический метод	0.1	-
2748	524576.96	3228416.82	Геодезический метод	0.1	-
2749	524601.81	3228416.90	Геодезический метод	0.1	-
2750	524603.55	3228416.99	Геодезический метод	0.1	-
2751	524616.09	3228417.65	Геодезический метод	0.1	-
2752	524616.32	3228417.75	Геодезический метод	0.1	-
2753	524643.41	3228417.71	Геодезический метод	0.1	-
2754	524715.08	3228417.09	Геодезический метод	0.1	-
2755	524716.40	3228417.66	Геодезический метод	0.1	-
2756	524755.07	3228417.61	Геодезический метод	0.1	-
2757	524755.11	3228450.43	Геодезический метод	0.1	-
2758	524754.54	3228455.51	Геодезический метод	0.1	-
2759	524753.10	3228559.22	Геодезический метод	0.1	-
2760	524752.15	3228577.80	Геодезический метод	0.1	-
2761	524751.25	3228615.41	Геодезический метод	0.1	-
2762	524742.04	3228615.15	Геодезический метод	0.1	-
2763	524742.03	3228615.53	Геодезический метод	0.1	-
2764	524727.39	3228615.37	Геодезический метод	0.1	-
2730	524727.34	3228618.16	Геодезический метод	0.1	-
2765	524756.41	3229242.14	Геодезический метод	0.1	-

2. Сведения о характерных точках границ объекта					
Обозначение характерных точек границ	**Координаты, м**		**Метод определения координат характерной точки**	**Средняя квадратическая погрешность положения характерной точки (Mt), м**	**Описание обозначения точки на местности (при наличии)**
	X	**Y**			
1	**2**	**3**	**4**	**5**	**6**
2766	524728.37	3229219.15	Геодезический метод	0.1	-
2767	524700.68	3229156.63	Геодезический метод	0.1	-
2768	524630.67	3228984.22	Геодезический метод	0.1	-
2769	524608.90	3228948.69	Геодезический метод	0.1	-
2770	524594.96	3228934.06	Геодезический метод	0.1	-
2771	524595.49	3228926.92	Геодезический метод	0.1	-
2772	524622.25	3228927.23	Геодезический метод	0.1	-
2773	524663.51	3228925.49	Геодезический метод	0.1	-
2774	524663.44	3228924.51	Геодезический метод	0.1	-
2775	524669.42	3228924.01	Геодезический метод	0.1	-
2776	524669.53	3228925.25	Геодезический метод	0.1	-
2777	524670.52	3228925.20	Геодезический метод	0.1	-
2778	524691.43	3228924.23	Геодезический метод	0.1	-
2779	524712.60	3228922.99	Геодезический метод	0.1	-
2780	524733.87	3228922.39	Геодезический метод	0.1	-
2781	524757.19	3228921.98	Геодезический метод	0.1	-
2782	524757.50	3228946.30	Геодезический метод	0.1	-
2783	524755.42	3228946.30	Геодезический метод	0.1	-
2784	524756.22	3228988.35	Геодезический метод	0.1	-
2785	524756.03	3229013.87	Геодезический метод	0.1	-
2786	524756.33	3229071.15	Геодезический метод	0.1	-
2787	524756.34	3229075.14	Геодезический метод	0.1	-
2788	524756.70	3229084.70	Геодезический метод	0.1	-
2789	524756.65	3229110.63	Геодезический метод	0.1	-
2790	524757.52	3229210.91	Геодезический метод	0.1	-
2765	524756.41	3229242.14	Геодезический метод	0.1	-

2. Сведения о характерных точках границ объекта					
Обозначение характерных точек границ	**Координаты, м**		**Метод определения координат характерной точки**	**Средняя квадратическая погрешность положения характерной точки (Mt), м**	**Описание обозначения точки на местности (при наличии)**
	X	**Y**			
1	**2**	**3**	**4**	**5**	**6**
2791	525013.54	3227227.09	Геодезический метод	0.1	-
2792	524900.67	3227223.73	Геодезический метод	0.1	-
2793	524901.84	3227168.15	Геодезический метод	0.1	-
2794	524902.33	3227146.09	Геодезический метод	0.1	-
2795	524902.78	3227122.96	Геодезический метод	0.1	-
2796	524903.25	3227097.87	Геодезический метод	0.1	-
2797	524904.43	3227074.34	Геодезический метод	0.1	-
2798	524904.51	3227071.66	Геодезический метод	0.1	-
2799	524905.13	3227051.42	Геодезический метод	0.1	-
2800	524906.60	3227021.82	Геодезический метод	0.1	-
2801	524963.79	3227022.69	Геодезический метод	0.1	-
2802	525019.21	3227023.64	Геодезический метод	0.1	-
2803	525018.97	3227050.02	Геодезический метод	0.1	-
2791	525013.54	3227227.09	Геодезический метод	0.1	-
2804	525278.82	3227451.20	Геодезический метод	0.1	-
2805	525165.30	3227445.55	Геодезический метод	0.1	-
2806	525111.79	3227443.05	Геодезический метод	0.1	-
2807	525114.03	3227374.11	Геодезический метод	0.1	-
2808	525116.74	3227374.00	Геодезический метод	0.1	-
2809	525116.83	3227365.89	Геодезический метод	0.1	-
2810	525118.25	3227332.26	Геодезический метод	0.1	-
2811	525209.77	3227333.54	Геодезический метод	0.1	-
2812	525212.17	3227333.50	Геодезический метод	0.1	-
2813	525217.57	3227331.99	Геодезический метод	0.1	-
2814	525283.00	3227333.99	Геодезический метод	0.1	-
2815	525297.33	3227337.33	Геодезический метод	0.1	-

2. Сведения о характерных точках границ объекта					
Обозначение характерных точек границ	**Координаты, м**		**Метод определения координат характерной точки**	**Средняя квадратическая погрешность положения характерной точки (Mt), м**	**Описание обозначения точки на местности (при наличии)**
	X	**Y**			
1	**2**	**3**	**4**	**5**	**6**
2816	525308.16	3227350.51	Геодезический метод	0.1	-
2817	525320.67	3227390.28	Геодезический метод	0.1	-
2818	525323.94	3227390.37	Геодезический метод	0.1	-
2819	525323.73	3227411.40	Геодезический метод	0.1	-
2820	525322.88	3227430.53	Геодезический метод	0.1	-
2821	525298.32	3227450.94	Геодезический метод	0.1	-
2804	525278.82	3227451.20	Геодезический метод	0.1	-
2822	524707.48	3227222.35	Геодезический метод	0.1	-
2823	524626.10	3227221.57	Геодезический метод	0.1	-
2824	524590.61	3227220.81	Геодезический метод	0.1	-
2825	524591.03	3227194.30	Геодезический метод	0.1	-
2826	524591.25	3227169.97	Геодезический метод	0.1	-
2827	524590.92	3227111.38	Геодезический метод	0.1	-
2828	524603.52	3227076.71	Геодезический метод	0.1	-
2829	524601.11	3227075.29	Геодезический метод	0.1	-
2830	524609.91	3227054.42	Геодезический метод	0.1	-
2831	524614.03	3227054.71	Геодезический метод	0.1	-
2832	524624.68	3227041.79	Геодезический метод	0.1	-
2833	524640.30	3227028.30	Геодезический метод	0.1	-
2834	524660.71	3227016.38	Геодезический метод	0.1	-
2835	524664.95	3227016.16	Геодезический метод	0.1	-
2836	524688.67	3227016.29	Геодезический метод	0.1	-
2837	524712.13	3227017.22	Геодезический метод	0.1	-
2838	524709.82	3227103.04	Геодезический метод	0.1	-
2839	524709.69	3227155.28	Геодезический метод	0.1	-
2840	524708.74	3227177.33	Геодезический метод	0.1	-

2. Сведения о характерных точках границ объекта					
Обозначение характерных точек границ	**Координаты, м**		**Метод определения координат характерной точки**	**Средняя квадратическая погрешность положения характерной точки (Mt), м**	**Описание обозначения точки на местности (при наличии)**
	X	**Y**			
1	**2**	**3**	**4**	**5**	**6**
2822	524707.48	3227222.35	Геодезический метод	0.1	-
2841	525635.87	3227927.32	Геодезический метод	0.1	-
2842	525630.45	3227927.14	Геодезический метод	0.1	-
2843	525486.38	3227922.32	Геодезический метод	0.1	-
2844	525490.38	3227791.24	Геодезический метод	0.1	-
2845	525492.78	3227785.34	Геодезический метод	0.1	-
2846	525496.78	3227781.73	Геодезический метод	0.1	-
2847	525503.49	3227778.83	Геодезический метод	0.1	-
2848	525510.49	3227778.33	Геодезический метод	0.1	-
2849	525520.60	3227778.43	Геодезический метод	0.1	-
2850	525642.67	3227782.03	Геодезический метод	0.1	-
2851	525639.67	3227793.24	Геодезический метод	0.1	-
2852	525639.57	3227796.93	Геодезический метод	0.1	-
2841	525635.87	3227927.32	Геодезический метод	0.1	-
2853	524889.17	3227222.96	Геодезический метод	0.1	-
2854	524786.39	3227222.51	Геодезический метод	0.1	-
2855	524786.64	3227193.80	Геодезический метод	0.1	-
2856	524788.30	3227084.33	Геодезический метод	0.1	-
2857	524790.73	3227019.31	Геодезический метод	0.1	-
2858	524821.59	3227019.75	Геодезический метод	0.1	-
2859	524893.05	3227021.40	Геодезический метод	0.1	-
2860	524892.99	3227048.59	Геодезический метод	0.1	-
2861	524892.33	3227077.05	Геодезический метод	0.1	-
2862	524893.84	3227076.99	Геодезический метод	0.1	-
2863	524893.85	3227099.22	Геодезический метод	0.1	-
2864	524891.73	3227099.22	Геодезический метод	0.1	-

2. Сведения о характерных точках границ объекта					
Обозначение характерных точек границ	**Координаты, м**		**Метод определения координат характерной точки**	**Средняя квадратическая погрешность положения характерной точки (Mt), м**	**Описание обозначения точки на местности (при наличии)**
	X	**Y**			
1	**2**	**3**	**4**	**5**	**6**
2865	524891.49	3227131.68	Геодезический метод	0.1	-
2866	524891.20	3227140.68	Геодезический метод	0.1	-
2867	524890.01	3227195.94	Геодезический метод	0.1	-
2853	524889.17	3227222.96	Геодезический метод	0.1	-
2868	524893.71	3226998.75	Геодезический метод	0.1	-
2869	524791.11	3226997.31	Геодезический метод	0.1	-
2870	524795.00	3226843.88	Геодезический метод	0.1	-
2871	524796.49	3226832.51	Геодезический метод	0.1	-
2872	524797.16	3226829.50	Геодезический метод	0.1	-
2873	524801.72	3226818.82	Геодезический метод	0.1	-
2874	524809.64	3226810.94	Геодезический метод	0.1	-
2875	524817.36	3226805.64	Геодезический метод	0.1	-
2876	524822.33	3226802.23	Геодезический метод	0.1	-
2877	524826.00	3226800.40	Геодезический метод	0.1	-
2878	524862.25	3226787.66	Геодезический метод	0.1	-
2879	524863.79	3226787.20	Геодезический метод	0.1	-
2880	524867.53	3226785.82	Геодезический метод	0.1	-
2881	524870.78	3226785.01	Геодезический метод	0.1	-
2882	524875.22	3226783.64	Геодезический метод	0.1	-
2883	524887.06	3226781.71	Геодезический метод	0.1	-
2884	524895.02	3226780.91	Геодезический метод	0.1	-
2885	524896.82	3226782.25	Геодезический метод	0.1	-
2886	524896.80	3226791.36	Геодезический метод	0.1	-
2868	524893.71	3226998.75	Геодезический метод	0.1	-
2887	524949.43	3228802.86	Геодезический метод	0.1	-
2888	524776.35	3228795.86	Геодезический метод	0.1	-

2. Сведения о характерных точках границ объекта					
Обозначение характерных точек границ	**Координаты, м**		**Метод определения координат характерной точки**	**Средняя квадратическая погрешность положения характерной точки (Mt), м**	**Описание обозначения точки на местности (при наличии)**
	X	**Y**			
1	**2**	**3**	**4**	**5**	**6**
2889	524776.05	3228740.14	Геодезический метод	0.1	-
2890	524776.09	3228703.12	Геодезический метод	0.1	-
2891	524815.21	3228703.17	Геодезический метод	0.1	-
2892	524835.00	3228703.60	Геодезический метод	0.1	-
2893	524857.52	3228704.21	Геодезический метод	0.1	-
2894	524880.03	3228704.98	Геодезический метод	0.1	-
2895	524885.78	3228705.04	Геодезический метод	0.1	-
2896	524886.04	3228700.39	Геодезический метод	0.1	-
2897	524903.21	3228701.16	Геодезический метод	0.1	-
2898	524903.01	3228705.22	Геодезический метод	0.1	-
2899	524914.72	3228705.35	Геодезический метод	0.1	-
2900	524943.59	3228706.13	Геодезический метод	0.1	-
2901	524964.67	3228707.43	Геодезический метод	0.1	-
2902	524968.44	3228704.88	Геодезический метод	0.1	-
2903	524977.72	3228704.26	Геодезический метод	0.1	-
2904	524981.47	3228704.47	Геодезический метод	0.1	-
2905	524981.89	3228705.46	Геодезический метод	0.1	-
2906	524981.32	3228726.90	Геодезический метод	0.1	-
2907	524979.13	3228760.27	Геодезический метод	0.1	-
2908	524974.41	3228800.88	Геодезический метод	0.1	-
2909	524950.29	3228799.78	Геодезический метод	0.1	-
2887	524949.43	3228802.86	Геодезический метод	0.1	-
2910	524374.08	3228543.02	Геодезический метод	0.1	-
2911	524372.13	3228500.59	Геодезический метод	0.1	-
2912	524383.87	3228499.89	Геодезический метод	0.1	-
2913	524383.68	3228494.69	Геодезический метод	0.1	-

2. Сведения о характерных точках границ объекта					
Обозначение характерных точек границ	**Координаты, м**		**Метод определения координат характерной точки**	**Средняя квадратическая погрешность положения характерной точки (Mt), м**	**Описание обозначения точки на местности (при наличии)**
	X	**Y**			
1	**2**	**3**	**4**	**5**	**6**
2914	524383.50	3228492.19	Геодезический метод	0.1	-
2915	524375.43	3228492.79	Геодезический метод	0.1	-
2916	524374.09	3228474.64	Геодезический метод	0.1	-
2917	524374.02	3228473.33	Геодезический метод	0.1	-
2918	524373.56	3228439.24	Геодезический метод	0.1	-
2919	524370.46	3228435.65	Геодезический метод	0.1	-
2920	524371.25	3228408.24	Геодезический метод	0.1	-
2921	524372.94	3228393.99	Геодезический метод	0.1	-
2922	524370.53	3228393.92	Геодезический метод	0.1	-
2923	524362.40	3228249.72	Геодезический метод	0.1	-
2924	524381.45	3228223.83	Геодезический метод	0.1	-
2925	524414.90	3228198.29	Геодезический метод	0.1	-
2926	524414.82	3228195.93	Геодезический метод	0.1	-
2927	524418.63	3228195.76	Геодезический метод	0.1	-
2928	524429.08	3228189.00	Геодезический метод	0.1	-
2929	524426.72	3228197.99	Геодезический метод	0.1	-
2930	524425.03	3228227.54	Геодезический метод	0.1	-
2931	524425.59	3228283.03	Геодезический метод	0.1	-
2932	524426.55	3228345.21	Геодезический метод	0.1	-
2933	524428.57	3228396.66	Геодезический метод	0.1	-
2934	524431.27	3228399.47	Геодезический метод	0.1	-
2935	524430.59	3228402.16	Геодезический метод	0.1	-
2936	524417.94	3228400.44	Геодезический метод	0.1	-
2937	524418.09	3228407.71	Геодезический метод	0.1	-
2938	524431.91	3228409.24	Геодезический метод	0.1	-
2939	524451.40	3228425.39	Геодезический метод	0.1	-

2. Сведения о характерных точках границ объекта					
Обозначение характерных точек границ	**Координаты, м**		**Метод определения координат характерной точки**	**Средняя квадратическая погрешность положения характерной точки (Mt), м**	**Описание обозначения точки на местности (при наличии)**
	X	**Y**			
1	**2**	**3**	**4**	**5**	**6**
2940	524425.87	3228455.61	Геодезический метод	0.1	-
2941	524418.63	3228455.93	Геодезический метод	0.1	-
2942	524411.54	3228466.01	Геодезический метод	0.1	-
2943	524416.21	3228495.16	Геодезический метод	0.1	-
2944	524418.39	3228540.52	Геодезический метод	0.1	-
2910	524374.08	3228543.02	Геодезический метод	0.1	-
2945	524764.52	3227437.07	Геодезический метод	0.1	-
2946	524674.74	3227435.12	Геодезический метод	0.1	-
2947	524677.32	3227355.49	Геодезический метод	0.1	-
2948	524677.52	3227351.04	Геодезический метод	0.1	-
2949	524682.80	3227237.32	Геодезический метод	0.1	-
2950	524724.17	3227239.46	Геодезический метод	0.1	-
2951	524736.55	3227240.14	Геодезический метод	0.1	-
2952	524766.51	3227242.57	Геодезический метод	0.1	-
2953	524766.60	3227347.88	Геодезический метод	0.1	-
2954	524766.35	3227387.98	Геодезический метод	0.1	-
2955	524766.32	3227399.31	Геодезический метод	0.1	-
2945	524764.52	3227437.07	Геодезический метод	0.1	-
2956	524489.13	3229006.89	Геодезический метод	0.1	-
2957	524483.53	3229006.89	Геодезический метод	0.1	-
2958	524387.33	3228903.33	Геодезический метод	0.1	-
2959	524385.71	3228852.49	Геодезический метод	0.1	-
2960	524384.53	3228852.54	Геодезический метод	0.1	-
2961	524380.65	3228765.47	Геодезический метод	0.1	-
2962	524435.10	3228766.12	Геодезический метод	0.1	-
2963	524434.99	3228769.84	Геодезический метод	0.1	-

2. Сведения о характерных точках границ объекта					
Обозначение характерных точек границ	**Координаты, м**		**Метод определения координат характерной точки**	**Средняя квадратическая погрешность положения характерной точки (Mt), м**	**Описание обозначения точки на местности (при наличии)**
	X	**Y**			
1	**2**	**3**	**4**	**5**	**6**
2964	524464.31	3228771.32	Геодезический метод	0.1	-
2965	524467.68	3228800.16	Геодезический метод	0.1	-
2966	524470.20	3228799.90	Геодезический метод	0.1	-
2967	524470.99	3228807.21	Геодезический метод	0.1	-
2968	524468.59	3228807.46	Геодезический метод	0.1	-
2969	524471.80	3228833.99	Геодезический метод	0.1	-
2970	524476.25	3228868.82	Геодезический метод	0.1	-
2971	524480.47	3228913.12	Геодезический метод	0.1	-
2972	524481.92	3228936.65	Геодезический метод	0.1	-
2973	524485.00	3228936.13	Геодезический метод	0.1	-
2974	524486.94	3228955.52	Геодезический метод	0.1	-
2975	524484.65	3228956.56	Геодезический метод	0.1	-
2976	524486.99	3228977.85	Геодезический метод	0.1	-
2956	524489.13	3229006.89	Геодезический метод	0.1	-
2977	524664.46	3227436.33	Геодезический метод	0.1	-
2978	524584.05	3227435.10	Геодезический метод	0.1	-
2979	524584.96	3227391.86	Геодезический метод	0.1	-
2980	524585.30	3227376.27	Геодезический метод	0.1	-
2981	524589.65	3227235.43	Геодезический метод	0.1	-
2982	524650.07	3227236.39	Геодезический метод	0.1	-
2983	524676.53	3227237.29	Геодезический метод	0.1	-
2984	524676.74	3227273.74	Геодезический метод	0.1	-
2977	524664.46	3227436.33	Геодезический метод	0.1	-
2985	524991.16	3227906.64	Геодезический метод	0.1	-
2986	524943.33	3227906.35	Геодезический метод	0.1	-
2987	524917.15	3227905.55	Геодезический метод	0.1	-

2. Сведения о характерных точках границ объекта					
Обозначение характерных точек границ	**Координаты, м**		**Метод определения координат характерной точки**	**Средняя квадратическая погрешность положения характерной точки (Mt), м**	**Описание обозначения точки на местности (при наличии)**
	X	**Y**			
1	**2**	**3**	**4**	**5**	**6**
2988	524920.00	3227744.71	Геодезический метод	0.1	-
2989	524922.35	3227743.60	Геодезический метод	0.1	-
2990	524923.19	3227691.50	Геодезический метод	0.1	-
2991	524964.52	3227692.30	Геодезический метод	0.1	-
2992	524978.22	3227692.72	Геодезический метод	0.1	-
2993	524994.86	3227694.30	Геодезический метод	0.1	-
2994	524992.90	3227846.90	Геодезический метод	0.1	-
2995	524992.09	3227876.21	Геодезический метод	0.1	-
2985	524991.16	3227906.64	Геодезический метод	0.1	-
2996	525100.20	3227437.80	Геодезический метод	0.1	-
2997	525032.32	3227436.50	Геодезический метод	0.1	-
2998	525033.77	3227368.06	Геодезический метод	0.1	-
2999	525034.04	3227358.56	Геодезический метод	0.1	-
3000	525034.46	3227344.41	Геодезический метод	0.1	-
3001	525039.77	3227250.52	Геодезический метод	0.1	-
3002	525061.25	3227251.29	Геодезический метод	0.1	-
3003	525061.29	3227250.79	Геодезический метод	0.1	-
3004	525065.12	3227250.93	Геодезический метод	0.1	-
3005	525069.24	3227251.11	Геодезический метод	0.1	-
3006	525069.32	3227251.74	Геодезический метод	0.1	-
3007	525080.16	3227252.01	Геодезический метод	0.1	-
3008	525105.70	3227253.89	Геодезический метод	0.1	-
3009	525105.21	3227273.66	Геодезический метод	0.1	-
3010	525104.28	3227296.58	Геодезический метод	0.1	-
3011	525103.25	3227320.02	Геодезический метод	0.1	-
3012	525101.10	3227320.09	Геодезический метод	0.1	-

2. Сведения о характерных точках границ объекта					
Обозначение характерных точек границ	**Координаты, м**		**Метод определения координат характерной точки**	**Средняя квадратическая погрешность положения характерной точки (Mt), м**	**Описание обозначения точки на местности (при наличии)**
	X	**Y**			
1	**2**	**3**	**4**	**5**	**6**
3013	525100.78	3227332.52	Геодезический метод	0.1	-
3014	525100.64	3227334.98	Геодезический метод	0.1	-
3015	525100.09	3227344.51	Геодезический метод	0.1	-
3016	525103.03	3227344.50	Геодезический метод	0.1	-
3017	525102.11	3227367.41	Геодезический метод	0.1	-
3018	525101.01	3227390.44	Геодезический метод	0.1	-
3019	525099.15	3227390.95	Геодезический метод	0.1	-
3020	525098.69	3227414.15	Геодезический метод	0.1	-
3021	525100.80	3227414.58	Геодезический метод	0.1	-
2996	525100.20	3227437.80	Геодезический метод	0.1	-
3022	524764.53	3227520.55	Геодезический метод	0.1	-
3023	524666.97	3227520.15	Геодезический метод	0.1	-
3024	524634.14	3227520.31	Геодезический метод	0.1	-
3025	524613.99	3227520.08	Геодезический метод	0.1	-
3026	524585.48	3227518.73	Геодезический метод	0.1	-
3027	524587.00	3227485.53	Геодезический метод	0.1	-
3028	524585.16	3227483.98	Геодезический метод	0.1	-
3029	524586.02	3227450.57	Геодезический метод	0.1	-
3030	524608.75	3227450.18	Геодезический метод	0.1	-
3031	524764.34	3227451.20	Геодезический метод	0.1	-
3032	524764.62	3227474.66	Геодезический метод	0.1	-
3033	524764.78	3227494.61	Геодезический метод	0.1	-
3022	524764.53	3227520.55	Геодезический метод	0.1	-
3034	524757.05	3227670.30	Геодезический метод	0.1	-
3035	524581.67	3227665.73	Геодезический метод	0.1	-
3036	524582.63	3227623.54	Геодезический метод	0.1	-

2. Сведения о характерных точках границ объекта					
Обозначение характерных точек границ	**Координаты, м**		**Метод определения координат характерной точки**	**Средняя квадратическая погрешность положения характерной точки (Mt), м**	**Описание обозначения точки на местности (при наличии)**
	X	**Y**			
1	**2**	**3**	**4**	**5**	**6**
3037	524583.90	3227600.76	Геодезический метод	0.1	-
3038	524615.44	3227601.75	Геодезический метод	0.1	-
3039	524687.81	3227602.83	Геодезический метод	0.1	-
3040	524705.32	3227603.10	Геодезический метод	0.1	-
3041	524735.91	3227605.75	Геодезический метод	0.1	-
3042	524760.05	3227606.50	Геодезический метод	0.1	-
3043	524759.22	3227633.68	Геодезический метод	0.1	-
3034	524757.05	3227670.30	Геодезический метод	0.1	-
3044	524770.99	3226996.13	Геодезический метод	0.1	-
3045	524696.29	3226993.90	Геодезический метод	0.1	-
3046	524665.37	3226991.33	Геодезический метод	0.1	-
3047	524665.97	3226977.87	Геодезический метод	0.1	-
3048	524668.12	3226961.77	Геодезический метод	0.1	-
3049	524675.08	3226948.84	Геодезический метод	0.1	-
3050	524697.15	3226909.03	Геодезический метод	0.1	-
3051	524702.40	3226901.93	Геодезический метод	0.1	-
3052	524724.71	3226879.22	Геодезический метод	0.1	-
3053	524728.18	3226875.88	Геодезический метод	0.1	-
3054	524742.03	3226863.32	Геодезический метод	0.1	-
3055	524760.11	3226848.79	Геодезический метод	0.1	-
3056	524775.88	3226849.89	Геодезический метод	0.1	-
3057	524772.22	3226945.26	Геодезический метод	0.1	-
3044	524770.99	3226996.13	Геодезический метод	0.1	-
3058	524986.43	3228695.66	Геодезический метод	0.1	-
3059	524956.53	3228694.82	Геодезический метод	0.1	-
3060	524952.83	3228694.37	Геодезический метод	0.1	-

2. Сведения о характерных точках границ объекта					
Обозначение характерных точек границ	**Координаты, м**		**Метод определения координат характерной точки**	**Средняя квадратическая погрешность положения характерной точки (Mt), м**	**Описание обозначения точки на местности (при наличии)**
	X	**Y**			
1	**2**	**3**	**4**	**5**	**6**
3061	524935.55	3228694.22	Геодезический метод	0.1	-
3062	524911.66	3228693.55	Геодезический метод	0.1	-
3063	524891.36	3228694.22	Геодезический метод	0.1	-
3064	524775.26	3228693.42	Геодезический метод	0.1	-
3065	524775.06	3228639.14	Геодезический метод	0.1	-
3066	524820.26	3228639.87	Геодезический метод	0.1	-
3067	524860.34	3228640.75	Геодезический метод	0.1	-
3068	524893.18	3228641.46	Геодезический метод	0.1	-
3069	524893.16	3228644.26	Геодезический метод	0.1	-
3070	524909.68	3228644.67	Геодезический метод	0.1	-
3071	524909.71	3228642.99	Геодезический метод	0.1	-
3072	524914.96	3228643.10	Геодезический метод	0.1	-
3073	524920.18	3228643.77	Геодезический метод	0.1	-
3074	524930.43	3228644.04	Геодезический метод	0.1	-
3075	524940.76	3228644.30	Геодезический метод	0.1	-
3076	524987.40	3228645.38	Геодезический метод	0.1	-
3058	524986.43	3228695.66	Геодезический метод	0.1	-
3077	524764.97	3227224.72	Геодезический метод	0.1	-
3078	524713.17	3227222.27	Геодезический метод	0.1	-
3079	524714.15	3227180.69	Геодезический метод	0.1	-
3080	524714.35	3227173.56	Геодезический метод	0.1	-
3081	524717.41	3227173.55	Геодезический метод	0.1	-
3082	524717.58	3227170.38	Геодезический метод	0.1	-
3083	524714.42	3227170.14	Геодезический метод	0.1	-
3084	524714.80	3227105.52	Геодезический метод	0.1	-
3085	524718.32	3227016.36	Геодезический метод	0.1	-

2. Сведения о характерных точках границ объекта					
Обозначение характерных точек границ	**Координаты, м**		**Метод определения координат характерной точки**	**Средняя квадратическая погрешность положения характерной точки (Mt), м**	**Описание обозначения точки на местности (при наличии)**
	X	**Y**			
1	**2**	**3**	**4**	**5**	**6**
3086	524745.46	3227016.95	Геодезический метод	0.1	-
3087	524768.75	3227017.45	Геодезический метод	0.1	-
3088	524768.28	3227042.68	Геодезический метод	0.1	-
3089	524767.90	3227067.39	Геодезический метод	0.1	-
3090	524767.12	3227092.11	Геодезический метод	0.1	-
3091	524766.83	3227114.43	Геодезический метод	0.1	-
3092	524766.80	3227117.99	Геодезический метод	0.1	-
3093	524765.92	3227166.39	Геодезический метод	0.1	-
3077	524764.97	3227224.72	Геодезический метод	0.1	-
3094	524683.28	3227591.02	Геодезический метод	0.1	-
3095	524663.79	3227590.97	Геодезический метод	0.1	-
3096	524583.15	3227589.20	Геодезический метод	0.1	-
3097	524583.29	3227566.33	Геодезический метод	0.1	-
3098	524583.77	3227532.82	Геодезический метод	0.1	-
3099	524732.06	3227533.81	Геодезический метод	0.1	-
3100	524763.71	3227535.47	Геодезический метод	0.1	-
3101	524763.12	3227559.28	Геодезический метод	0.1	-
3102	524761.80	3227590.82	Геодезический метод	0.1	-
3103	524731.87	3227590.93	Геодезический метод	0.1	-
3094	524683.28	3227591.02	Геодезический метод	0.1	-
3104	524756.00	3227903.05	Геодезический метод	0.1	-
3105	524732.90	3227902.82	Геодезический метод	0.1	-
3106	524692.96	3227902.82	Геодезический метод	0.1	-
3107	524636.75	3227901.76	Геодезический метод	0.1	-
3108	524632.02	3227901.68	Геодезический метод	0.1	-
3109	524603.85	3227901.17	Геодезический метод	0.1	-

2. Сведения о характерных точках границ объекта					
Обозначение характерных точек границ	**Координаты, м**		**Метод определения координат характерной точки**	**Средняя квадратическая погрешность положения характерной точки (Mt), м**	**Описание обозначения точки на местности (при наличии)**
	X	**Y**			
1	**2**	**3**	**4**	**5**	**6**
3110	524592.52	3227900.88	Геодезический метод	0.1	-
3111	524587.51	3227900.74	Геодезический метод	0.1	-
3112	524576.78	3227900.43	Геодезический метод	0.1	-
3113	524578.88	3227842.88	Геодезический метод	0.1	-
3114	524602.79	3227843.28	Геодезический метод	0.1	-
3115	524690.83	3227846.14	Геодезический метод	0.1	-
3116	524713.54	3227846.83	Геодезический метод	0.1	-
3117	524756.88	3227848.50	Геодезический метод	0.1	-
3104	524756.00	3227903.05	Геодезический метод	0.1	-
3118	525038.86	3227229.09	Геодезический метод	0.1	-
3119	525044.19	3227023.53	Геодезический метод	0.1	-
3120	525071.30	3227024.14	Геодезический метод	0.1	-
3121	525076.23	3227025.56	Геодезический метод	0.1	-
3122	525080.32	3227028.96	Геодезический метод	0.1	-
3123	525081.48	3227125.63	Геодезический метод	0.1	-
3124	525081.62	3227211.28	Геодезический метод	0.1	-
3125	525079.12	3227224.69	Геодезический метод	0.1	-
3126	525076.21	3227228.24	Геодезический метод	0.1	-
3118	525038.86	3227229.09	Геодезический метод	0.1	-
3127	524756.68	3227833.70	Геодезический метод	0.1	-
3128	524663.56	3227831.29	Геодезический метод	0.1	-
3129	524666.47	3227755.45	Геодезический метод	0.1	-
3130	524758.13	3227756.08	Геодезический метод	0.1	-
3131	524757.54	3227800.10	Геодезический метод	0.1	-
3127	524756.68	3227833.70	Геодезический метод	0.1	-
3132	524657.50	3227831.59	Геодезический метод	0.1	-

2. Сведения о характерных точках границ объекта					
Обозначение характерных точек границ	**Координаты, м**		**Метод определения координат характерной точки**	**Средняя квадратическая погрешность положения характерной точки (Mt), м**	**Описание обозначения точки на местности (при наличии)**
	X	**Y**			
1	**2**	**3**	**4**	**5**	**6**
3133	524579.37	3227829.76	Геодезический метод	0.1	-
3134	524579.23	3227750.32	Геодезический метод	0.1	-
3135	524659.33	3227755.50	Геодезический метод	0.1	-
3132	524657.50	3227831.59	Геодезический метод	0.1	-
3136	525190.68	3227322.80	Геодезический метод	0.1	-
3137	525188.15	3227320.68	Геодезический метод	0.1	-
3138	525148.94	3227318.71	Геодезический метод	0.1	-
3139	525147.66	3227317.85	Геодезический метод	0.1	-
3140	525117.58	3227317.96	Геодезический метод	0.1	-
3141	525120.07	3227255.00	Геодезический метод	0.1	-
3142	525149.51	3227255.13	Геодезический метод	0.1	-
3143	525170.45	3227255.32	Геодезический метод	0.1	-
3144	525192.30	3227270.71	Геодезический метод	0.1	-
3145	525207.67	3227281.99	Геодезический метод	0.1	-
3146	525222.49	3227292.87	Геодезический метод	0.1	-
3147	525225.75	3227295.36	Геодезический метод	0.1	-
3148	525227.96	3227297.11	Геодезический метод	0.1	-
3149	525230.83	3227299.21	Геодезический метод	0.1	-
3150	525211.26	3227319.41	Геодезический метод	0.1	-
3151	525205.20	3227321.81	Геодезический метод	0.1	-
3152	525197.73	3227321.39	Геодезический метод	0.1	-
3153	525195.62	3227319.84	Геодезический метод	0.1	-
3136	525190.68	3227322.80	Геодезический метод	0.1	-
3154	524452.67	3228601.73	Геодезический метод	0.1	-
3155	524444.02	3228601.50	Геодезический метод	0.1	-
3156	524435.22	3228592.05	Геодезический метод	0.1	-

2. Сведения о характерных точках границ объекта					
Обозначение характерных точек границ	**Координаты, м**		**Метод определения координат характерной точки**	**Средняя квадратическая погрешность положения характерной точки (Mt), м**	**Описание обозначения точки на местности (при наличии)**
	X	**Y**			
1	**2**	**3**	**4**	**5**	**6**
3157	524423.72	3228592.37	Геодезический метод	0.1	-
3158	524423.62	3228582.39	Геодезический метод	0.1	-
3159	524395.49	3228583.85	Геодезический метод	0.1	-
3160	524394.29	3228560.92	Геодезический метод	0.1	-
3161	524422.42	3228559.45	Геодезический метод	0.1	-
3162	524430.84	3228559.05	Геодезический метод	0.1	-
3163	524424.65	3228472.52	Геодезический метод	0.1	-
3164	524430.51	3228472.73	Геодезический метод	0.1	-
3165	524457.74	3228439.54	Геодезический метод	0.1	-
3166	524453.91	3228558.03	Геодезический метод	0.1	-
3167	524453.03	3228591.22	Геодезический метод	0.1	-
3154	524452.67	3228601.73	Геодезический метод	0.1	-
3168	525080.16	3227003.31	Геодезический метод	0.1	-
3169	525046.86	3227002.33	Геодезический метод	0.1	-
3170	525047.51	3226980.53	Геодезический метод	0.1	-
3171	525047.81	3226967.33	Геодезический метод	0.1	-
3172	525048.10	3226954.50	Геодезический метод	0.1	-
3173	525070.70	3226950.55	Геодезический метод	0.1	-
3174	525079.95	3226949.36	Геодезический метод	0.1	-
3175	525079.96	3226952.54	Геодезический метод	0.1	-
3176	525091.98	3226950.76	Геодезический метод	0.1	-
3177	525098.14	3226953.90	Геодезический метод	0.1	-
3178	525101.99	3226963.37	Геодезический метод	0.1	-
3179	525105.69	3226973.20	Геодезический метод	0.1	-
3180	525107.31	3226984.35	Геодезический метод	0.1	-
3181	525106.79	3226991.57	Геодезический метод	0.1	-

2. Сведения о характерных точках границ объекта

Обозначение характерных точек границ	Координаты, м		Метод определения координат характерной точки	Средняя квадратическая погрешность положения характерной точки (Mt), м	Описание обозначения точки на местности (при наличии)
	X	Y			
1	2	3	4	5	6
3182	525105.28	3226996.16	Геодезический метод	0.1	-
3183	525104.53	3227002.90	Геодезический метод	0.1	-
3168	525080.16	3227003.31	Геодезический метод	0.1	-
3184	524600.00	3228200.55	Геодезический метод	0.1	-
3185	524573.69	3228199.83	Геодезический метод	0.1	-
3186	524574.17	3228185.52	Геодезический метод	0.1	-
3187	524577.93	3228181.38	Геодезический метод	0.1	-
3188	524600.70	3228181.86	Геодезический метод	0.1	-
3184	524600.00	3228200.55	Геодезический метод	0.1	-
3189	524421.66	3228556.19	Геодезический метод	0.1	-
3190	524410.79	3228555.55	Геодезический метод	0.1	-
3191	524411.44	3228548.18	Геодезический метод	0.1	-
3192	524421.79	3228548.95	Геодезический метод	0.1	-
3189	524421.66	3228556.19	Геодезический метод	0.1	-
3193	524381.28	3228556.85	Геодезический метод	0.1	-
3194	524370.16	3228556.06	Геодезический метод	0.1	-
3195	524370.83	3228549.55	Геодезический метод	0.1	-
3196	524381.61	3228550.00	Геодезический метод	0.1	-
3193	524381.28	3228556.85	Геодезический метод	0.1	-

3. Сведения о характерных точках части (частей) границы объекта

Обозначение характерных точек части границы	Координаты, м		Метод определения координат характерной точки	Средняя квадратическая погрешность положения характерной точки (Mt), м	Описание обозначения точки на местности (при наличии)
	X	Y			
1	2	3	4	5	6
-	-	-	-	-	-

Раздел 3

Сведения о местоположении измененных (уточненных) границ объекта

1. Система координат -

2. Сведения о характерных точках границ объекта

Обозначение характерных точек границ	Существующие координаты, м		Измененные (уточненные) координаты, м		Метод определения координат характерной точки	Средняя квадратическая погрешность положения характерной точки (Mt), м	Описание обозначения точки на местности (при наличии)
	X	Y	X	Y			
1	2	3	4	5	6	7	8
-	-	-	-	-	-	-	

3. Сведения о характерных точках части (частей) границы объекта

Обозначение характерных точек части границы	Существующие координаты, м		Измененные (уточненные) координаты, м		Метод определения координат характерной точки	Средняя квадратическая погрешность положения характерной точки (Mt), м	Описание обозначения точки на местности (при наличии)
	X	Y	X	Y			
1	2	3	4	5	6	7	8
-	-	-	-	-	-	-	

Лист №

ОПИСАНИЕ МЕСТОПОЛОЖЕНИЯ ГРАНИЦ

Граница территориальной зоны - Т.3 Зона объектов улично-дорожной сети г. Лодейное Поле Лодейнопольского муниципального района Ленинградской области

(наименование)

План границ

Масштаб 1:5000

Используемые условные знаки и обозначения:

- граница территориальной зоны;
- 131 - обозначение характерных точек границы территориальной зоны;
- 62 - граница и номер земельного участка, сведения о которой содержатся в ЕГРН;
- 47:06:0102003 - граница и номер кадастрового квартала;
- граница населенного пункта, сведения о которой содержатся в ЕГРН.

Подпись:

Дата "21" января 2021 года

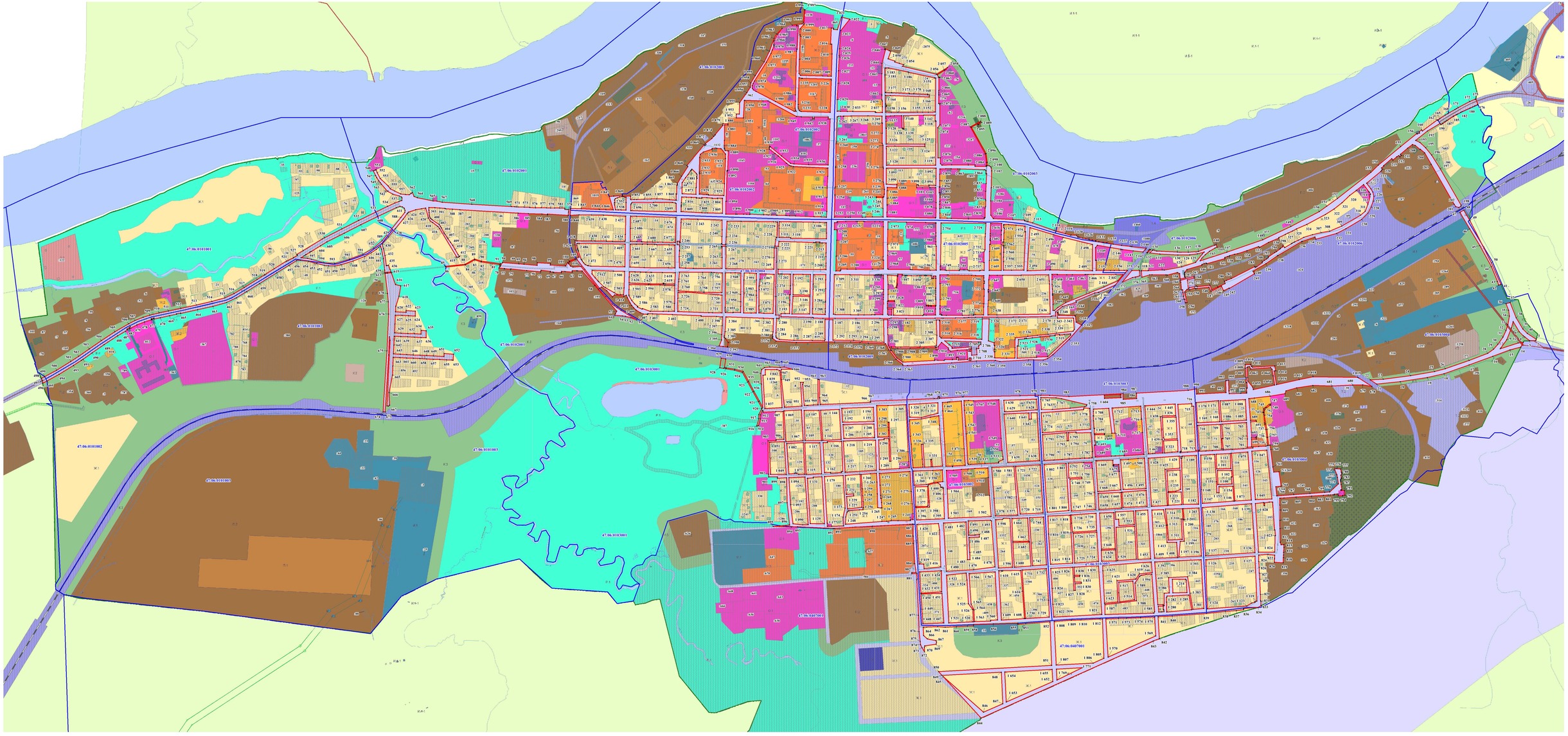

ОПИСАНИЕ МЕСТОПОЛОЖЕНИЯ ГРАНИЦ

Граница территориальной зоны Т.3-1 – Зона объектов улично-дорожной сети Лодейнопольского городского поселения Лодейнопольского муниципального района Ленинградской области

(наименование объекта, местоположение границ которого описано (далее - объект))

Раздел 1

Сведения об объекте

№ п/п	Характеристики объекта	Описание характеристик
1	2	3
1.	Местоположение объекта	Ленинградская область, район Лодейнопольский
2.	Площадь объекта +/- величина погрешности определения площади (Р +/- Дельта Р)	71604 +/- 94 м²
3.	Иные характеристики объекта	Производственная зона, зона инженерной и транспортной инфраструктур

Раздел 2

Сведения о местоположении границ объекта

1. Система координат -

2. Сведения о характерных точках границ объекта

Обозначение характерных точек границ	Координаты, м		Метод определения координат характерной точки	Средняя квадратическая погрешность положения характерной точки (Mt), м	Описание обозначения точки на местности (при наличии)
	X	Y			
1	2	3	4	5	6
-	-	-	-	-	-

3. Сведения о характерных точках части (частей) границы объекта

Обозначение характерных точек части границы	Координаты, м		Метод определения координат характерной точки	Средняя квадратическая погрешность положения характерной точки (Mt), м	Описание обозначения точки на местности (при наличии)
	X	Y			
1	2	3	4	5	6
-	-	-	-	-	-

Раздел 3

Сведения о местоположении измененных (уточненных) границ объекта

1. Система координат МСК 47 зона 3

2. Сведения о характерных точках границ объекта

Обозначение характерных точек границ	Существующие координаты, м		Измененные (уточненные) координаты, м		Метод определения координат характерной точки	Средняя квадратическая погрешность положения характерной точки (Mt), м	Описание обозначения точки на местности (при наличии)
	X	Y	X	Y			
1	2	3	4	5	6	7	8
1	-	-	517179.32	3217222.33	Геодезический метод	0.1	-
2	-	-	517190.56	3217250.71	Геодезический метод	0.1	-
3	-	-	517198.75	3217272.40	Геодезический метод	0.1	-
4	-	-	517223.79	3217339.57	Геодезический метод	0.1	-
5	-	-	517225.27	3217346.28	Геодезический метод	0.1	-
6	-	-	517226.24	3217355.85	Геодезический метод	0.1	-
7	-	-	517225.86	3217361.88	Геодезический метод	0.1	-
8	-	-	517225.50	3217365.23	Геодезический метод	0.1	-
9	-	-	517220.38	3217380.13	Геодезический метод	0.1	-
10	-	-	517198.79	3217425.27	Геодезический метод	0.1	-
11	-	-	517190.55	3217449.07	Геодезический метод	0.1	-
12	-	-	517182.91	3217512.35	Геодезический метод	0.1	-
13	-	-	517172.70	3217570.23	Геодезический метод	0.1	-
14	-	-	517164.93	3217594.19	Геодезический метод	0.1	-
15	-	-	517159.40	3217603.58	Геодезический метод	0.1	-
16	-	-	517119.53	3217643.91	Геодезический метод	0.1	-
17	-	-	517117.54	3217642.13	Геодезический метод	0.1	-
18	-	-	517077.77	3217682.36	Геодезический метод	0.1	-
19	-	-	517085.03	3217687.18	Геодезический метод	0.1	-
20	-	-	517100.43	3217704.30	Геодезический метод	0.1	-
21	-	-	517113.05	3217730.04	Геодезический метод	0.1	-
22	-	-	517117.03	3217725.72	Геодезический метод	0.1	-

2. Сведения о характерных точках границ объекта							
Обозначение характерных точек границ	**Существующие координаты, м**		**Измененные (уточненные) координаты, м**		**Метод определения координат характерной точки**	**Средняя квадратическая погрешность положения характерной точки (Mt), м**	**Описание обозначения точки на местности (при наличии)**
	X	**Y**	**X**	**Y**			
1	**2**	**3**	**4**	**5**	**6**	**7**	**8**
23	-	-	517129.44	3217738.95	Геодезический метод	0.1	-
24	-	-	517138.62	3217746.63	Геодезический метод	0.1	-
25	-	-	517152.01	3217753.03	Геодезический метод	0.1	-
26	-	-	517155.99	3217754.23	Геодезический метод	0.1	-
27	-	-	517160.32	3217754.59	Геодезический метод	0.1	-
28	-	-	517165.64	3217754.40	Геодезический метод	0.1	-
29	-	-	517172.27	3217753.12	Геодезический метод	0.1	-
30	-	-	517187.51	3217747.04	Геодезический метод	0.1	-
31	-	-	517216.92	3217728.99	Геодезический метод	0.1	-
32	-	-	517253.40	3217707.46	Геодезический метод	0.1	-
33	-	-	517262.47	3217703.13	Геодезический метод	0.1	-
34	-	-	517302.56	3217689.48	Геодезический метод	0.1	-
35	-	-	517330.18	3217683.42	Геодезический метод	0.1	-
36	-	-	517355.61	3217683.08	Геодезический метод	0.1	-
37	-	-	517368.75	3217684.94	Геодезический метод	0.1	-
38	-	-	517378.01	3217686.79	Геодезический метод	0.1	-
39	-	-	517384.92	3217689.48	Геодезический метод	0.1	-
40	-	-	517398.66	3217698.78	Геодезический метод	0.1	-
41	-	-	517432.08	3217721.48	Геодезический метод	0.1	-
42	-	-	517447.91	3217731.88	Геодезический метод	0.1	-
43	-	-	517471.39	3217750.02	Геодезический метод	0.1	-
44	-	-	517449.73	3217738.08	Геодезический метод	0.1	-
45	-	-	517378.01	3217689.65	Геодезический метод	0.1	-
46	-	-	517357.30	3217685.78	Геодезический метод	0.1	-
47	-	-	517337.76	3217685.78	Геодезический метод	0.1	-
48	-	-	517323.61	3217687.63	Геодезический метод	0.1	-

2. Сведения о характерных точках границ объекта							
Обозначение характерных точек границ	**Существующие координаты, м**		**Измененные (уточненные) координаты, м**		**Метод определения координат характерной точки**	**Средняя квадратическая погрешность положения характерной точки (Mt), м**	**Описание обозначения точки на местности (при наличии)**
	X	**Y**	**X**	**Y**			
1	**2**	**3**	**4**	**5**	**6**	**7**	**8**
49	-	-	517300.54	3217693.02	Геодезический метод	0.1	-
50	-	-	517279.48	3217699.92	Геодезический метод	0.1	-
51	-	-	517258.87	3217708.76	Геодезический метод	0.1	-
52	-	-	517219.27	3217732.23	Геодезический метод	0.1	-
53	-	-	517189.19	3217750.67	Геодезический метод	0.1	-
54	-	-	517173.31	3217756.98	Геодезический метод	0.1	-
55	-	-	517143.01	3217762.01	Геодезический метод	0.1	-
56	-	-	517140.17	3217761.10	Геодезический метод	0.1	-
57	-	-	517107.96	3217732.30	Геодезический метод	0.1	-
58	-	-	517098.88	3217749.72	Геодезический метод	0.1	-
59	-	-	517079.16	3217775.56	Геодезический метод	0.1	-
60	-	-	517080.62	3217777.32	Геодезический метод	0.1	-
61	-	-	517067.16	3217795.70	Геодезический метод	0.1	-
62	-	-	517049.84	3217820.72	Геодезический метод	0.1	-
63	-	-	517045.04	3217817.61	Геодезический метод	0.1	-
64	-	-	517074.16	3217775.65	Геодезический метод	0.1	-
65	-	-	517070.80	3217773.59	Геодезический метод	0.1	-
66	-	-	517076.57	3217764.18	Геодезический метод	0.1	-
67	-	-	517094.62	3217743.19	Геодезический метод	0.1	-
68	-	-	517102.96	3217724.62	Геодезический метод	0.1	-
69	-	-	517071.54	3217693.05	Геодезический метод	0.1	-
70	-	-	517065.96	3217686.49	Геодезический метод	0.1	-
71	-	-	517045.71	3217680.21	Геодезический метод	0.1	-
72	-	-	517023.77	3217671.12	Геодезический метод	0.1	-
73	-	-	516986.00	3217652.60	Геодезический метод	0.1	-
74	-	-	516959.14	3217635.11	Геодезический метод	0.1	-

2. Сведения о характерных точках границ объекта							
Обозначение характерных точек границ	**Существующие координаты, м**		**Измененные (уточненные) координаты, м**		**Метод определения координат характерной точки**	**Средняя квадратическая погрешность положения характерной точки (Mt), м**	**Описание обозначения точки на местности (при наличии)**
	X	**Y**	**X**	**Y**			
1	**2**	**3**	**4**	**5**	**6**	**7**	**8**
75	-	-	516958.91	3217635.38	Геодезический метод	0.1	-
76	-	-	516951.52	3217630.30	Геодезический метод	0.1	-
77	-	-	516948.83	3217628.46	Геодезический метод	0.1	-
78	-	-	516940.61	3217622.31	Геодезический метод	0.1	-
79	-	-	516906.26	3217596.79	Геодезический метод	0.1	-
80	-	-	516877.40	3217577.58	Геодезический метод	0.1	-
81	-	-	516855.35	3217542.08	Геодезический метод	0.1	-
82	-	-	516833.63	3217578.05	Геодезический метод	0.1	-
83	-	-	516822.26	3217594.31	Геодезический метод	0.1	-
84	-	-	516817.11	3217600.55	Геодезический метод	0.1	-
85	-	-	516803.30	3217613.39	Геодезический метод	0.1	-
86	-	-	516778.65	3217626.54	Геодезический метод	0.1	-
87	-	-	516718.21	3217639.42	Геодезический метод	0.1	-
88	-	-	516667.57	3217644.61	Геодезический метод	0.1	-
89	-	-	516654.76	3217647.02	Геодезический метод	0.1	-
90	-	-	516626.75	3217664.00	Геодезический метод	0.1	-
91	-	-	516608.46	3217684.92	Геодезический метод	0.1	-
92	-	-	516599.25	3217695.91	Геодезический метод	0.1	-
93	-	-	516582.99	3217714.26	Геодезический метод	0.1	-
94	-	-	516561.79	3217728.91	Геодезический метод	0.1	-
95	-	-	516536.44	3217745.86	Геодезический метод	0.1	-
96	-	-	516502.98	3217766.81	Геодезический метод	0.1	-
97	-	-	516501.94	3217772.28	Геодезический метод	0.1	-
98	-	-	516502.06	3217777.78	Геодезический метод	0.1	-
99	-	-	516528.24	3217918.00	Геодезический метод	0.1	-
100	-	-	516542.98	3218003.57	Геодезический метод	0.1	-

2. Сведения о характерных точках границ объекта							
Обозначение характерных точек границ	**Существующие координаты, м**		**Измененные (уточненные) координаты, м**		**Метод определения координат характерной точки**	**Средняя квадратическая погрешность положения характерной точки (Mt), м**	**Описание обозначения точки на местности (при наличии)**
	X	**Y**	**X**	**Y**			
1	**2**	**3**	**4**	**5**	**6**	**7**	**8**
101	-	-	516548.16	3218026.77	Геодезический метод	0.1	-
102	-	-	516551.36	3218032.51	Геодезический метод	0.1	-
103	-	-	516557.93	3218042.36	Геодезический метод	0.1	-
104	-	-	516579.86	3218069.14	Геодезический метод	0.1	-
105	-	-	516616.41	3218115.62	Геодезический метод	0.1	-
106	-	-	516751.41	3218000.32	Геодезический метод	0.1	-
107	-	-	516753.13	3218004.93	Геодезический метод	0.1	-
108	-	-	516733.21	3218020.96	Геодезический метод	0.1	-
109	-	-	516713.31	3218036.36	Геодезический метод	0.1	-
110	-	-	516663.86	3218079.83	Геодезический метод	0.1	-
111	-	-	516618.29	3218118.07	Геодезический метод	0.1	-
112	-	-	516629.35	3218132.56	Геодезический метод	0.1	-
113	-	-	516646.91	3218156.91	Геодезический метод	0.1	-
114	-	-	516659.03	3218170.87	Геодезический метод	0.1	-
115	-	-	516680.92	3218198.49	Геодезический метод	0.1	-
116	-	-	516689.19	3218209.69	Геодезический метод	0.1	-
117	-	-	516693.85	3218227.45	Геодезический метод	0.1	-
118	-	-	516693.85	3218228.89	Геодезический метод	0.1	-
119	-	-	516692.56	3218237.32	Геодезический метод	0.1	-
120	-	-	516690.16	3218243.02	Геодезический метод	0.1	-
121	-	-	516684.80	3218250.18	Геодезический метод	0.1	-
122	-	-	516682.83	3218251.78	Геодезический метод	0.1	-
123	-	-	516679.78	3218247.83	Геодезический метод	0.1	-
124	-	-	516681.16	3218246.73	Геодезический метод	0.1	-
125	-	-	516685.81	3218240.53	Геодезический метод	0.1	-
126	-	-	516687.75	3218235.90	Геодезический метод	0.1	-

2. Сведения о характерных точках границ объекта							
Обозначение характерных точек границ	**Существующие координаты, м**		**Измененные (уточненные) координаты, м**		**Метод определения координат характерной точки**	**Средняя квадратическая погрешность положения характерной точки (Mt), м**	**Описание обозначения точки на местности (при наличии)**
	X	**Y**	**X**	**Y**			
1	**2**	**3**	**4**	**5**	**6**	**7**	**8**
127	-	-	516688.88	3218228.37	Геодезический метод	0.1	-
128	-	-	516688.88	3218221.88	Геодезический метод	0.1	-
129	-	-	516687.84	3218217.60	Геодезический метод	0.1	-
130	-	-	516685.00	3218212.39	Геодезический метод	0.1	-
131	-	-	516677.20	3218201.84	Геодезический метод	0.1	-
132	-	-	516655.31	3218174.22	Геодезический метод	0.1	-
133	-	-	516643.18	3218160.24	Геодезический метод	0.1	-
134	-	-	516625.28	3218135.42	Геодезический метод	0.1	-
135	-	-	516607.81	3218112.58	Геодезический метод	0.1	-
136	-	-	516594.33	3218095.90	Геодезический метод	0.1	-
137	-	-	516576.14	3218072.49	Геодезический метод	0.1	-
138	-	-	516554.07	3218045.54	Геодезический метод	0.1	-
139	-	-	516548.82	3218037.71	Геодезический метод	0.1	-
140	-	-	516547.68	3218042.96	Геодезический метод	0.1	-
141	-	-	516545.11	3218048.48	Геодезический метод	0.1	-
142	-	-	516541.10	3218052.79	Геодезический метод	0.1	-
143	-	-	516520.49	3218069.21	Геодезический метод	0.1	-
144	-	-	516519.17	3218074.35	Геодезический метод	0.1	-
145	-	-	516519.32	3218078.02	Геодезический метод	0.1	-
146	-	-	516520.23	3218081.50	Геодезический метод	0.1	-
147	-	-	516523.77	3218088.42	Геодезический метод	0.1	-
148	-	-	516537.90	3218106.36	Геодезический метод	0.1	-
149	-	-	516551.55	3218124.55	Геодезический метод	0.1	-
150	-	-	516573.52	3218154.78	Геодезический метод	0.1	-
151	-	-	516588.83	3218173.96	Геодезический метод	0.1	-
152	-	-	516601.07	3218188.22	Геодезический метод	0.1	-

2. Сведения о характерных точках границ объекта							
Обозначение характерных точек границ	**Существующие координаты, м**		**Измененные (уточненные) координаты, м**		**Метод определения координат характерной точки**	**Средняя квадратическая погрешность положения характерной точки (Mt), м**	**Описание обозначения точки на местности (при наличии)**
	X	**Y**	**X**	**Y**			
1	**2**	**3**	**4**	**5**	**6**	**7**	**8**
153	-	-	516623.64	3218217.19	Геодезический метод	0.1	-
154	-	-	516652.01	3218250.94	Геодезический метод	0.1	-
155	-	-	516651.18	3218251.64	Геодезический метод	0.1	-
156	-	-	516666.99	3218271.17	Геодезический метод	0.1	-
157	-	-	516668.05	3218270.31	Геодезический метод	0.1	-
158	-	-	516700.88	3218315.82	Геодезический метод	0.1	-
159	-	-	516706.87	3218323.46	Геодезический метод	0.1	-
160	-	-	516713.05	3218329.96	Геодезический метод	0.1	-
161	-	-	516715.29	3218330.50	Геодезический метод	0.1	-
162	-	-	516717.95	3218330.01	Геодезический метод	0.1	-
163	-	-	516753.56	3218308.63	Геодезический метод	0.1	-
164	-	-	516754.51	3218308.21	Геодезический метод	0.1	-
165	-	-	516755.55	3218308.21	Геодезический метод	0.1	-
166	-	-	516756.60	3218308.71	Геодезический метод	0.1	-
167	-	-	516755.86	3218313.07	Геодезический метод	0.1	-
168	-	-	516719.84	3218334.67	Геодезический метод	0.1	-
169	-	-	516715.22	3218335.56	Геодезический метод	0.1	-
170	-	-	516710.73	3218334.50	Геодезический метод	0.1	-
171	-	-	516703.15	3218326.82	Геодезический метод	0.1	-
172	-	-	516697.09	3218319.07	Геодезический метод	0.1	-
173	-	-	516659.68	3218267.17	Геодезический метод	0.1	-
174	-	-	516657.15	3218264.84	Геодезический метод	0.1	-
175	-	-	516616.60	3218216.50	Геодезический метод	0.1	-
176	-	-	516597.32	3218191.54	Геодезический метод	0.1	-
177	-	-	516585.36	3218177.11	Геодезический метод	0.1	-
178	-	-	516570.77	3218158.68	Геодезический метод	0.1	-

2. Сведения о характерных точках границ объекта							
Обозначение характерных точек границ	**Существующие координаты, м**		**Измененные (уточненные) координаты, м**		**Метод определения координат характерной точки**	**Средняя квадратическая погрешность положения характерной точки (Mt), м**	**Описание обозначения точки на местности (при наличии)**
	X	**Y**	**X**	**Y**			
1	**2**	**3**	**4**	**5**	**6**	**7**	**8**
179	-	-	516547.79	3218127.85	Геодезический метод	0.1	-
180	-	-	516517.49	3218087.76	Геодезический метод	0.1	-
181	-	-	516514.46	3218079.17	Геодезический метод	0.1	-
182	-	-	516514.18	3218073.92	Геодезический метод	0.1	-
183	-	-	516514.86	3218070.21	Геодезический метод	0.1	-
184	-	-	516516.49	3218066.11	Геодезический метод	0.1	-
185	-	-	516520.65	3218062.53	Геодезический метод	0.1	-
186	-	-	516537.55	3218049.26	Геодезический метод	0.1	-
187	-	-	516540.87	3218045.79	Геодезический метод	0.1	-
188	-	-	516542.93	3218041.37	Геодезический метод	0.1	-
189	-	-	516543.96	3218036.65	Геодезический метод	0.1	-
190	-	-	516543.34	3218028.00	Геодезический метод	0.1	-
191	-	-	516538.03	3218004.21	Геодезический метод	0.1	-
192	-	-	516520.52	3217903.22	Геодезический метод	0.1	-
193	-	-	516497.09	3217778.30	Геодезический метод	0.1	-
194	-	-	516496.96	3217772.33	Геодезический метод	0.1	-
195	-	-	516497.35	3217769.73	Геодезический метод	0.1	-
196	-	-	516494.16	3217771.40	Геодезический метод	0.1	-
197	-	-	516483.81	3217774.85	Геодезический метод	0.1	-
198	-	-	516469.12	3217779.60	Геодезический метод	0.1	-
199	-	-	516447.20	3217788.12	Геодезический метод	0.1	-
200	-	-	516396.56	3217801.12	Геодезический метод	0.1	-
201	-	-	516386.53	3217805.08	Геодезический метод	0.1	-
202	-	-	516291.67	3217843.30	Геодезический метод	0.1	-
203	-	-	516286.43	3217836.79	Геодезический метод	0.1	-
204	-	-	516392.26	3217794.22	Геодезический метод	0.1	-

2. Сведения о характерных точках границ объекта							
Обозначение характерных точек границ	**Существующие координаты, м**		**Измененные (уточненные) координаты, м**		**Метод определения координат характерной точки**	**Средняя квадратическая погрешность положения характерной точки (Mt), м**	**Описание обозначения точки на местности (при наличии)**
	X	**Y**	**X**	**Y**			
1	**2**	**3**	**4**	**5**	**6**	**7**	**8**
205	-	-	516444.27	3217780.67	Геодезический метод	0.1	-
206	-	-	516465.89	3217772.28	Геодезический метод	0.1	-
207	-	-	516490.91	3217764.09	Геодезический метод	0.1	-
208	-	-	516507.52	3217754.51	Геодезический метод	0.1	-
209	-	-	516531.74	3217739.38	Геодезический метод	0.1	-
210	-	-	516569.37	3217714.60	Геодезический метод	0.1	-
211	-	-	516577.45	3217708.51	Геодезический метод	0.1	-
212	-	-	516582.73	3217703.33	Геодезический метод	0.1	-
213	-	-	516602.51	3217679.57	Геодезический метод	0.1	-
214	-	-	516621.27	3217658.19	Геодезический метод	0.1	-
215	-	-	516640.48	3217645.96	Геодезический метод	0.1	-
216	-	-	516651.72	3217639.59	Геодезический метод	0.1	-
217	-	-	516659.08	3217637.77	Геодезический метод	0.1	-
218	-	-	516716.55	3217631.60	Геодезический метод	0.1	-
219	-	-	516759.53	3217622.38	Геодезический метод	0.1	-
220	-	-	516774.45	3217619.65	Геодезический метод	0.1	-
221	-	-	516782.73	3217615.83	Геодезический метод	0.1	-
222	-	-	516798.57	3217606.94	Геодезический метод	0.1	-
223	-	-	516811.16	3217595.20	Геодезический метод	0.1	-
224	-	-	516815.71	3217589.77	Геодезический метод	0.1	-
225	-	-	516826.70	3217574.05	Геодезический метод	0.1	-
226	-	-	516850.77	3217534.17	Геодезический метод	0.1	-
227	-	-	516794.61	3217435.57	Геодезический метод	0.1	-
228	-	-	516771.31	3217393.51	Геодезический метод	0.1	-
229	-	-	516754.09	3217362.36	Геодезический метод	0.1	-
230	-	-	516734.82	3217332.69	Геодезический метод	0.1	-

2. Сведения о характерных точках границ объекта							
Обозначение характерных точек границ	**Существующие координаты, м**		**Измененные (уточненные) координаты, м**		**Метод определения координат характерной точки**	**Средняя квадратическая погрешность положения характерной точки (Mt), м**	**Описание обозначения точки на местности (при наличии)**
	X	**Y**	**X**	**Y**			
1	**2**	**3**	**4**	**5**	**6**	**7**	**8**
231	-	-	516712.62	3217309.60	Геодезический метод	0.1	-
232	-	-	516700.85	3217300.50	Геодезический метод	0.1	-
233	-	-	516683.06	3217287.76	Геодезический метод	0.1	-
234	-	-	516642.24	3217256.42	Геодезический метод	0.1	-
235	-	-	516569.85	3217202.44	Геодезический метод	0.1	-
236	-	-	516526.37	3217170.42	Геодезический метод	0.1	-
237	-	-	516511.43	3217158.83	Геодезический метод	0.1	-
238	-	-	516428.96	3217096.09	Геодезический метод	0.1	-
239	-	-	516252.58	3216964.82	Геодезический метод	0.1	-
240	-	-	516063.09	3216823.08	Геодезический метод	0.1	-
241	-	-	516051.72	3216813.98	Геодезический метод	0.1	-
242	-	-	516046.29	3216808.48	Геодезический метод	0.1	-
243	-	-	516046.97	3216807.48	Геодезический метод	0.1	-
244	-	-	516041.84	3216803.08	Геодезический метод	0.1	-
245	-	-	516044.99	3216797.83	Геодезический метод	0.1	-
246	-	-	516036.00	3216791.82	Геодезический метод	0.1	-
247	-	-	516037.62	3216791.83	Геодезический метод	0.1	-
248	-	-	516044.57	3216796.21	Геодезический метод	0.1	-
249	-	-	516078.30	3216739.21	Геодезический метод	0.1	-
250	-	-	516106.04	3216688.73	Геодезический метод	0.1	-
251	-	-	516128.09	3216644.39	Геодезический метод	0.1	-
252	-	-	516179.33	3216545.33	Геодезический метод	0.1	-
253	-	-	516184.69	3216548.92	Геодезический метод	0.1	-
254	-	-	516092.97	3216724.96	Геодезический метод	0.1	-
255	-	-	516082.22	3216744.37	Геодезический метод	0.1	-
256	-	-	516049.25	3216800.07	Геодезический метод	0.1	-

2. Сведения о характерных точках границ объекта							
Обозначение характерных точек границ	**Существующие координаты, м**		**Измененные (уточненные) координаты, м**		**Метод определения координат характерной точки**	**Средняя квадратическая погрешность положения характерной точки (Mt), м**	**Описание обозначения точки на местности (при наличии)**
	X	**Y**	**X**	**Y**			
1	**2**	**3**	**4**	**5**	**6**	**7**	**8**
257	-	-	516056.77	3216807.79	Геодезический метод	0.1	-
258	-	-	516206.19	3216920.20	Геодезический метод	0.1	-
259	-	-	516342.23	3217023.05	Геодезический метод	0.1	-
260	-	-	516442.20	3217096.41	Геодезический метод	0.1	-
261	-	-	516483.64	3217127.33	Геодезический метод	0.1	-
262	-	-	516554.51	3217181.27	Геодезический метод	0.1	-
263	-	-	516616.07	3217226.15	Геодезический метод	0.1	-
264	-	-	516684.58	3217278.95	Геодезический метод	0.1	-
265	-	-	516702.94	3217292.44	Геодезический метод	0.1	-
266	-	-	516708.58	3217296.03	Геодезический метод	0.1	-
267	-	-	516711.92	3217298.23	Геодезический метод	0.1	-
268	-	-	516714.10	3217300.21	Геодезический метод	0.1	-
269	-	-	516734.60	3217320.17	Геодезический метод	0.1	-
270	-	-	516740.86	3217327.44	Геодезический метод	0.1	-
271	-	-	516744.69	3217332.88	Геодезический метод	0.1	-
272	-	-	516755.79	3217349.15	Геодезический метод	0.1	-
273	-	-	516765.00	3217366.10	Геодезический метод	0.1	-
274	-	-	516780.06	3217392.73	Геодезический метод	0.1	-
275	-	-	516824.26	3217370.35	Геодезический метод	0.1	-
276	-	-	516843.88	3217361.21	Геодезический метод	0.1	-
277	-	-	516863.04	3217352.29	Геодезический метод	0.1	-
278	-	-	516879.05	3217345.05	Геодезический метод	0.1	-
279	-	-	516897.18	3217337.30	Геодезический метод	0.1	-
280	-	-	516904.98	3217333.96	Геодезический метод	0.1	-
281	-	-	516909.16	3217331.83	Геодезический метод	0.1	-
282	-	-	516993.48	3217288.51	Геодезический метод	0.1	-

2. Сведения о характерных точках границ объекта							
Обозначение характерных точек границ	**Существующие координаты, м**		**Измененные (уточненные) координаты, м**		**Метод определения координат характерной точки**	**Средняя квадратическая погрешность положения характерной точки (Mt), м**	**Описание обозначения точки на местности (при наличии)**
	X	**Y**	**X**	**Y**			
1	**2**	**3**	**4**	**5**	**6**	**7**	**8**
283	-	-	517028.70	3217271.10	Геодезический метод	0.1	-
284	-	-	517071.38	3217250.37	Геодезический метод	0.1	-
285	-	-	517076.12	3217247.46	Геодезический метод	0.1	-
286	-	-	517083.12	3217239.65	Геодезический метод	0.1	-
287	-	-	517086.15	3217236.28	Геодезический метод	0.1	-
288	-	-	517091.77	3217241.98	Геодезический метод	0.1	-
289	-	-	517088.92	3217245.16	Геодезический метод	0.1	-
290	-	-	517081.09	3217253.76	Геодезический метод	0.1	-
291	-	-	517079.12	3217254.97	Геодезический метод	0.1	-
292	-	-	517074.45	3217257.82	Геодезический метод	0.1	-
293	-	-	517035.84	3217276.52	Геодезический метод	0.1	-
294	-	-	516999.83	3217294.26	Геодезический метод	0.1	-
295	-	-	516908.23	3217341.28	Геодезический метод	0.1	-
296	-	-	516893.48	3217347.58	Геодезический метод	0.1	-
297	-	-	516876.85	3217354.69	Геодезический метод	0.1	-
298	-	-	516827.51	3217377.66	Геодезический метод	0.1	-
299	-	-	516783.93	3217399.72	Геодезический метод	0.1	-
300	-	-	516802.05	3217432.47	Геодезический метод	0.1	-
301	-	-	516836.87	3217493.88	Геодезический метод	0.1	-
302	-	-	516867.91	3217547.78	Геодезический метод	0.1	-
303	-	-	516882.41	3217570.69	Геодезический метод	0.1	-
304	-	-	516888.09	3217575.06	Геодезический метод	0.1	-
305	-	-	516899.20	3217582.82	Геодезический метод	0.1	-
306	-	-	516914.69	3217594.33	Геодезический метод	0.1	-
307	-	-	516925.19	3217602.06	Геодезический метод	0.1	-
308	-	-	516947.93	3217620.90	Геодезический метод	0.1	-

2. Сведения о характерных точках границ объекта							
Обозначение характерных точек границ	**Существующие координаты, м**		**Измененные (уточненные) координаты, м**		**Метод определения координат характерной точки**	**Средняя квадратическая погрешность положения характерной точки (Mt), м**	**Описание обозначения точки на местности (при наличии)**
	X	**Y**	**X**	**Y**			
1	**2**	**3**	**4**	**5**	**6**	**7**	**8**
309	-	-	516949.38	3217618.95	Геодезический метод	0.1	-
310	-	-	516953.72	3217622.12	Геодезический метод	0.1	-
311	-	-	516956.99	3217624.37	Геодезический метод	0.1	-
312	-	-	516983.38	3217642.38	Геодезический метод	0.1	-
313	-	-	517004.39	3217652.89	Геодезический метод	0.1	-
314	-	-	517009.80	3217655.50	Геодезический метод	0.1	-
315	-	-	517027.02	3217663.81	Геодезический метод	0.1	-
316	-	-	517037.70	3217668.58	Геодезический метод	0.1	-
317	-	-	517041.69	3217670.11	Геодезический метод	0.1	-
318	-	-	517048.96	3217672.90	Геодезический метод	0.1	-
319	-	-	517058.70	3217676.22	Геодезический метод	0.1	-
320	-	-	517068.46	3217678.89	Геодезический метод	0.1	-
321	-	-	517069.25	3217679.15	Геодезический метод	0.1	-
322	-	-	517074.12	3217680.99	Геодезический метод	0.1	-
323	-	-	517154.21	3217599.98	Геодезический метод	0.1	-
324	-	-	517159.93	3217590.26	Геодезический метод	0.1	-
325	-	-	517166.81	3217569.05	Геодезический метод	0.1	-
326	-	-	517177.09	3217510.72	Геодезический метод	0.1	-
327	-	-	517180.87	3217479.45	Геодезический метод	0.1	-
328	-	-	517184.66	3217448.09	Геодезический метод	0.1	-
329	-	-	517193.43	3217422.75	Геодезический метод	0.1	-
330	-	-	517214.73	3217378.61	Геодезический метод	0.1	-
331	-	-	517220.29	3217360.17	Геодезический метод	0.1	-
332	-	-	517218.11	3217341.22	Геодезический метод	0.1	-
333	-	-	517174.94	3217226.87	Геодезический метод	0.1	-
1	-	-	517179.32	3217222.33	Геодезический метод	0.1	-

2. Сведения о характерных точках границ объекта							
Обозначение характерных точек границ	**Существующие координаты, м**		**Измененные (уточненные) координаты, м**		**Метод определения координат характерной точки**	**Средняя квадратическая погрешность положения характерной точки (Mt), м**	**Описание обозначения точки на местности (при наличии)**
	X	**Y**	**X**	**Y**			
1	**2**	**3**	**4**	**5**	**6**	**7**	**8**
334	-	-	505579.69	3212105.91	Геодезический метод	0.1	-
335	-	-	505575.82	3212113.48	Геодезический метод	0.1	-
336	-	-	505572.03	3212113.58	Геодезический метод	0.1	-
337	-	-	505570.05	3212114.50	Геодезический метод	0.1	-
338	-	-	505553.41	3212132.94	Геодезический метод	0.1	-
339	-	-	505540.53	3212144.89	Геодезический метод	0.1	-
340	-	-	505528.63	3212154.44	Геодезический метод	0.1	-
341	-	-	505516.77	3212161.17	Геодезический метод	0.1	-
342	-	-	505510.74	3212162.63	Геодезический метод	0.1	-
343	-	-	505503.09	3212163.85	Геодезический метод	0.1	-
344	-	-	505492.19	3212164.60	Геодезический метод	0.1	-
345	-	-	505460.12	3212165.40	Геодезический метод	0.1	-
346	-	-	505450.32	3212165.18	Геодезический метод	0.1	-
347	-	-	505447.51	3212164.22	Геодезический метод	0.1	-
348	-	-	505435.01	3212164.11	Геодезический метод	0.1	-
349	-	-	505422.49	3212166.50	Геодезический метод	0.1	-
350	-	-	505417.45	3212171.46	Геодезический метод	0.1	-
351	-	-	505392.01	3212182.81	Геодезический метод	0.1	-
352	-	-	505375.73	3212189.48	Геодезический метод	0.1	-
353	-	-	505337.77	3212203.85	Геодезический метод	0.1	-
354	-	-	505335.10	3212205.90	Геодезический метод	0.1	-
355	-	-	505331.71	3212210.13	Геодезический метод	0.1	-
356	-	-	505328.74	3212215.94	Геодезический метод	0.1	-
357	-	-	505326.69	3212224.07	Геодезический метод	0.1	-
358	-	-	505329.05	3212234.42	Геодезический метод	0.1	-
359	-	-	505351.80	3212305.29	Геодезический метод	0.1	-

2. Сведения о характерных точках границ объекта							
Обозначение характерных точек границ	**Существующие координаты, м**		**Измененные (уточненные) координаты, м**		**Метод определения координат характерной точки**	**Средняя квадратическая погрешность положения характерной точки (Mt), м**	**Описание обозначения точки на местности (при наличии)**
	X	**Y**	**X**	**Y**			
1	**2**	**3**	**4**	**5**	**6**	**7**	**8**
360	-	-	505362.74	3212342.99	Геодезический метод	0.1	-
361	-	-	505369.80	3212349.69	Геодезический метод	0.1	-
362	-	-	505379.47	3212360.10	Геодезический метод	0.1	-
363	-	-	505388.58	3212361.98	Геодезический метод	0.1	-
364	-	-	505403.89	3212369.94	Геодезический метод	0.1	-
365	-	-	505419.59	3212379.48	Геодезический метод	0.1	-
366	-	-	505431.67	3212387.26	Геодезический метод	0.1	-
367	-	-	505440.95	3212393.75	Геодезический метод	0.1	-
368	-	-	505445.22	3212396.07	Геодезический метод	0.1	-
369	-	-	505450.34	3212397.76	Геодезический метод	0.1	-
370	-	-	505459.46	3212399.19	Геодезический метод	0.1	-
371	-	-	505464.05	3212399.54	Геодезический метод	0.1	-
372	-	-	505469.03	3212399.84	Геодезический метод	0.1	-
373	-	-	505477.48	3212399.70	Геодезический метод	0.1	-
374	-	-	505488.75	3212400.10	Геодезический метод	0.1	-
375	-	-	505503.28	3212399.44	Геодезический метод	0.1	-
376	-	-	505520.00	3212397.08	Геодезический метод	0.1	-
377	-	-	505533.02	3212394.53	Геодезический метод	0.1	-
378	-	-	505555.26	3212390.01	Геодезический метод	0.1	-
379	-	-	505564.96	3212386.40	Геодезический метод	0.1	-
380	-	-	505572.48	3212382.11	Геодезический метод	0.1	-
381	-	-	505579.52	3212378.96	Геодезический метод	0.1	-
382	-	-	505582.74	3212378.56	Геодезический метод	0.1	-
383	-	-	505592.62	3212378.23	Геодезический метод	0.1	-
384	-	-	505603.22	3212379.04	Геодезический метод	0.1	-
385	-	-	505613.91	3212380.17	Геодезический метод	0.1	-

2. Сведения о характерных точках границ объекта							
Обозначение характерных точек границ	**Существующие координаты, м**		**Измененные (уточненные) координаты, м**		**Метод определения координат характерной точки**	**Средняя квадратическая погрешность положения характерной точки (Mt), м**	**Описание обозначения точки на местности (при наличии)**
	X	**Y**	**X**	**Y**			
1	**2**	**3**	**4**	**5**	**6**	**7**	**8**
386	-	-	505622.90	3212381.52	Геодезический метод	0.1	-
387	-	-	505629.88	3212382.99	Геодезический метод	0.1	-
388	-	-	505639.33	3212386.27	Геодезический метод	0.1	-
389	-	-	505647.19	3212391.11	Геодезический метод	0.1	-
390	-	-	505647.18	3212391.23	Геодезический метод	0.1	-
391	-	-	505643.83	3212396.23	Геодезический метод	0.1	-
392	-	-	505636.83	3212391.73	Геодезический метод	0.1	-
393	-	-	505628.53	3212388.84	Геодезический метод	0.1	-
394	-	-	505621.65	3212387.38	Геодезический метод	0.1	-
395	-	-	505612.66	3212386.04	Геодезический метод	0.1	-
396	-	-	505603.20	3212385.04	Геодезический метод	0.1	-
397	-	-	505592.62	3212384.23	Геодезический метод	0.1	-
398	-	-	505581.00	3212384.81	Геодезический метод	0.1	-
399	-	-	505574.92	3212387.59	Геодезический метод	0.1	-
400	-	-	505567.40	3212391.88	Геодезический метод	0.1	-
401	-	-	505557.27	3212395.65	Геодезический метод	0.1	-
402	-	-	505521.25	3212402.95	Геодезический метод	0.1	-
403	-	-	505504.14	3212405.37	Геодезический метод	0.1	-
404	-	-	505488.75	3212406.10	Геодезический метод	0.1	-
405	-	-	505469.03	3212405.84	Геодезический метод	0.1	-
406	-	-	505459.10	3212405.16	Геодезический метод	0.1	-
407	-	-	505449.08	3212403.62	Геодезический метод	0.1	-
408	-	-	505442.78	3212401.55	Геодезический метод	0.1	-
409	-	-	505438.08	3212399.00	Геодезический метод	0.1	-
410	-	-	505428.14	3212392.11	Геодезический метод	0.1	-
411	-	-	505416.06	3212384.33	Геодезический метод	0.1	-

2. Сведения о характерных точках границ объекта							
Обозначение характерных точек границ	**Существующие координаты, м**		**Измененные (уточненные) координаты, м**		**Метод определения координат характерной точки**	**Средняя квадратическая погрешность положения характерной точки (Mt), м**	**Описание обозначения точки на местности (при наличии)**
	X	**Y**	**X**	**Y**			
1	**2**	**3**	**4**	**5**	**6**	**7**	**8**
412	-	-	505400.73	3212375.02	Геодезический метод	0.1	-
413	-	-	505386.38	3212367.59	Геодезический метод	0.1	-
414	-	-	505374.33	3212363.23	Геодезический метод	0.1	-
415	-	-	505365.29	3212353.66	Геодезический метод	0.1	-
416	-	-	505365.49	3212354.88	Геодезический метод	0.1	-
417	-	-	505366.16	3212365.71	Геодезический метод	0.1	-
418	-	-	505365.62	3212375.50	Геодезический метод	0.1	-
419	-	-	505364.68	3212383.56	Геодезический метод	0.1	-
420	-	-	505363.47	3212388.82	Геодезический метод	0.1	-
421	-	-	505360.87	3212393.85	Геодезический метод	0.1	-
422	-	-	505359.55	3212403.66	Геодезический метод	0.1	-
423	-	-	505359.71	3212404.91	Геодезический метод	0.1	-
424	-	-	505354.83	3212424.75	Геодезический метод	0.1	-
425	-	-	505351.07	3212443.01	Геодезический метод	0.1	-
426	-	-	505350.53	3212450.12	Геодезический метод	0.1	-
427	-	-	505347.98	3212476.29	Геодезический метод	0.1	-
428	-	-	505347.58	3212484.74	Геодезический метод	0.1	-
429	-	-	505347.40	3212526.78	Геодезический метод	0.1	-
430	-	-	505348.09	3212543.63	Геодезический метод	0.1	-
431	-	-	505348.59	3212551.56	Геодезический метод	0.1	-
432	-	-	505350.61	3212560.40	Геодезический метод	0.1	-
433	-	-	505353.96	3212571.27	Геодезический метод	0.1	-
434	-	-	505356.95	3212578.36	Геодезический метод	0.1	-
435	-	-	505368.00	3212596.73	Геодезический метод	0.1	-
436	-	-	505373.37	3212604.65	Геодезический метод	0.1	-
437	-	-	505380.47	3212619.36	Геодезический метод	0.1	-

2. Сведения о характерных точках границ объекта							
Обозначение характерных точек границ	**Существующие координаты, м**		**Измененные (уточненные) координаты, м**		**Метод определения координат характерной точки**	**Средняя квадратическая погрешность положения характерной точки (Mt), м**	**Описание обозначения точки на местности (при наличии)**
	X	**Y**	**X**	**Y**			
1	**2**	**3**	**4**	**5**	**6**	**7**	**8**
438	-	-	505374.58	3212620.85	Геодезический метод	0.1	-
439	-	-	505371.53	3212614.36	Геодезический метод	0.1	-
440	-	-	505368.17	3212607.65	Геодезический метод	0.1	-
441	-	-	505362.80	3212599.73	Геодезический метод	0.1	-
442	-	-	505355.56	3212587.92	Геодезический метод	0.1	-
443	-	-	505351.44	3212580.70	Геодезический метод	0.1	-
444	-	-	505348.25	3212573.12	Геодезический метод	0.1	-
445	-	-	505344.90	3212562.25	Геодезический метод	0.1	-
446	-	-	505342.62	3212552.25	Геодезический метод	0.1	-
447	-	-	505341.41	3212532.25	Геодезический метод	0.1	-
448	-	-	505341.61	3212484.11	Геодезический метод	0.1	-
449	-	-	505342.01	3212475.65	Геодезический метод	0.1	-
450	-	-	505344.56	3212449.49	Геодезический метод	0.1	-
451	-	-	505345.10	3212442.38	Геодезический метод	0.1	-
452	-	-	505348.18	3212426.60	Геодезический метод	0.1	-
453	-	-	505354.55	3212400.84	Геодезический метод	0.1	-
454	-	-	505358.73	3212382.83	Геодезический метод	0.1	-
455	-	-	505359.52	3212375.97	Геодезический метод	0.1	-
456	-	-	505360.17	3212365.42	Геодезический метод	0.1	-
457	-	-	505359.52	3212355.51	Геодезический метод	0.1	-
458	-	-	505358.77	3212350.90	Геодезический метод	0.1	-
459	-	-	505355.99	3212341.26	Геодезический метод	0.1	-
460	-	-	505349.91	3212345.27	Геодезический метод	0.1	-
461	-	-	505344.26	3212348.40	Геодезический метод	0.1	-
462	-	-	505333.66	3212353.50	Геодезический метод	0.1	-
463	-	-	505321.47	3212358.74	Геодезический метод	0.1	-

2. Сведения о характерных точках границ объекта							
Обозначение характерных точек границ	**Существующие координаты, м**		**Измененные (уточненные) координаты, м**		**Метод определения координат характерной точки**	**Средняя квадратическая погрешность положения характерной точки (Mt), м**	**Описание обозначения точки на местности (при наличии)**
	X	**Y**	**X**	**Y**			
1	**2**	**3**	**4**	**5**	**6**	**7**	**8**
464	-	-	505312.06	3212363.47	Геодезический метод	0.1	-
465	-	-	505295.35	3212369.20	Геодезический метод	0.1	-
466	-	-	505293.04	3212369.67	Геодезический метод	0.1	-
467	-	-	505264.61	3212373.42	Геодезический метод	0.1	-
468	-	-	505255.57	3212371.02	Геодезический метод	0.1	-
469	-	-	505251.01	3212368.60	Геодезический метод	0.1	-
470	-	-	505246.51	3212365.56	Геодезический метод	0.1	-
471	-	-	505239.15	3212358.53	Геодезический метод	0.1	-
472	-	-	505233.75	3212354.74	Геодезический метод	0.1	-
473	-	-	505226.18	3212350.95	Геодезический метод	0.1	-
474	-	-	505219.46	3212349.34	Геодезический метод	0.1	-
475	-	-	505205.37	3212346.79	Геодезический метод	0.1	-
476	-	-	505163.70	3212336.92	Геодезический метод	0.1	-
477	-	-	505113.24	3212323.50	Геодезический метод	0.1	-
478	-	-	505096.10	3212318.40	Геодезический метод	0.1	-
479	-	-	505096.03	3212311.92	Геодезический метод	0.1	-
480	-	-	505099.36	3212313.24	Геодезический метод	0.1	-
481	-	-	505136.33	3212323.67	Геодезический метод	0.1	-
482	-	-	505164.95	3212331.05	Геодезический метод	0.1	-
483	-	-	505202.53	3212340.30	Геодезический метод	0.1	-
484	-	-	505232.97	3212347.45	Геодезический метод	0.1	-
485	-	-	505235.50	3212348.76	Геодезический метод	0.1	-
486	-	-	505242.82	3212353.77	Геодезический метод	0.1	-
487	-	-	505248.28	3212359.09	Геодезический метод	0.1	-
488	-	-	505253.82	3212363.32	Геодезический метод	0.1	-
489	-	-	505257.94	3212365.50	Геодезический метод	0.1	-

2. Сведения о характерных точках границ объекта							
Обозначение характерных точек границ	**Существующие координаты, м**		**Измененные (уточненные) координаты, м**		**Метод определения координат характерной точки**	**Средняя квадратическая погрешность положения характерной точки (Mt), м**	**Описание обозначения точки на местности (при наличии)**
	X	**Y**	**X**	**Y**			
1	**2**	**3**	**4**	**5**	**6**	**7**	**8**
490	-	-	505264.87	3212367.40	Геодезический метод	0.1	-
491	-	-	505271.57	3212366.70	Геодезический метод	0.1	-
492	-	-	505299.61	3212362.35	Геодезический метод	0.1	-
493	-	-	505305.73	3212360.10	Геодезический метод	0.1	-
494	-	-	505311.90	3212357.42	Геодезический метод	0.1	-
495	-	-	505321.43	3212352.59	Геодезический метод	0.1	-
496	-	-	505341.82	3212342.92	Геодезический метод	0.1	-
497	-	-	505346.50	3212340.34	Геодезический метод	0.1	-
498	-	-	505354.09	3212335.32	Геодезический метод	0.1	-
499	-	-	505346.09	3212307.13	Геодезический метод	0.1	-
500	-	-	505335.89	3212275.33	Геодезический метод	0.1	-
501	-	-	505328.68	3212252.90	Геодезический метод	0.1	-
502	-	-	505318.64	3212220.31	Геодезический метод	0.1	-
503	-	-	505314.42	3212204.46	Геодезический метод	0.1	-
504	-	-	505311.78	3212199.94	Геодезический метод	0.1	-
505	-	-	505308.03	3212191.76	Геодезический метод	0.1	-
506	-	-	505298.23	3212171.50	Геодезический метод	0.1	-
507	-	-	505294.32	3212164.44	Геодезический метод	0.1	-
508	-	-	505298.04	3212159.93	Геодезический метод	0.1	-
509	-	-	505298.96	3212160.61	Геодезический метод	0.1	-
510	-	-	505305.62	3212172.89	Геодезический метод	0.1	-
511	-	-	505313.23	3212188.76	Геодезический метод	0.1	-
512	-	-	505314.58	3212189.75	Геодезический метод	0.1	-
513	-	-	505316.21	3212190.09	Геодезический метод	0.1	-
514	-	-	505322.41	3212194.76	Геодезический метод	0.1	-
515	-	-	505326.57	3212196.17	Геодезический метод	0.1	-

2. Сведения о характерных точках границ объекта							
Обозначение характерных точек границ	**Существующие координаты, м**		**Измененные (уточненные) координаты, м**		**Метод определения координат характерной точки**	**Средняя квадратическая погрешность положения характерной точки (Mt), м**	**Описание обозначения точки на местности (при наличии)**
	X	**Y**	**X**	**Y**			
1	**2**	**3**	**4**	**5**	**6**	**7**	**8**
516	-	-	505331.49	3212196.06	Геодезический метод	0.1	-
517	-	-	505335.18	3212196.29	Геодезический метод	0.1	-
518	-	-	505352.73	3212189.64	Геодезический метод	0.1	-
519	-	-	505396.70	3212172.25	Геодезический метод	0.1	-
520	-	-	505411.06	3212165.40	Геодезический метод	0.1	-
521	-	-	505421.26	3212161.38	Геодезический метод	0.1	-
522	-	-	505431.04	3212158.43	Геодезический метод	0.1	-
523	-	-	505448.24	3212157.13	Геодезический метод	0.1	-
524	-	-	505460.12	3212157.40	Геодезический метод	0.1	-
525	-	-	505492.19	3212156.60	Геодезический метод	0.1	-
526	-	-	505501.78	3212155.96	Геодезический метод	0.1	-
527	-	-	505513.74	3212153.73	Геодезический метод	0.1	-
528	-	-	505523.96	3212147.94	Геодезический метод	0.1	-
529	-	-	505535.07	3212139.08	Геодезический метод	0.1	-
530	-	-	505547.46	3212127.60	Геодезический метод	0.1	-
531	-	-	505565.26	3212107.98	Геодезический метод	0.1	-
532	-	-	505570.27	3212105.69	Геодезический метод	0.1	-
533	-	-	505576.53	3212105.47	Геодезический метод	0.1	-
334	-	-	505579.69	3212105.91	Геодезический метод	0.1	-
534	-	-	515823.28	3209711.25	Геодезический метод	0.1	-
535	-	-	515828.02	3209723.59	Геодезический метод	0.1	-
536	-	-	515830.04	3209730.63	Геодезический метод	0.1	-
537	-	-	515833.80	3209744.56	Геодезический метод	0.1	-
538	-	-	515834.12	3209746.43	Геодезический метод	0.1	-
539	-	-	515835.59	3209756.53	Геодезический метод	0.1	-
540	-	-	515835.59	3209768.39	Геодезический метод	0.1	-

2. Сведения о характерных точках границ объекта							
Обозначение характерных точек границ	**Существующие координаты, м**		**Измененные (уточненные) координаты, м**		**Метод определения координат характерной точки**	**Средняя квадратическая погрешность положения характерной точки (Mt), м**	**Описание обозначения точки на местности (при наличии)**
	X	**Y**	**X**	**Y**			
1	**2**	**3**	**4**	**5**	**6**	**7**	**8**
541	-	-	515833.80	3209780.23	Геодезический метод	0.1	-
542	-	-	515831.82	3209788.90	Геодезический метод	0.1	-
543	-	-	515831.48	3209796.33	Геодезический метод	0.1	-
544	-	-	515829.84	3209923.95	Геодезический метод	0.1	-
545	-	-	515826.61	3210019.17	Геодезический метод	0.1	-
546	-	-	515826.05	3210108.81	Геодезический метод	0.1	-
547	-	-	515826.19	3210177.84	Геодезический метод	0.1	-
548	-	-	515825.05	3210276.51	Геодезический метод	0.1	-
549	-	-	515822.63	3210318.71	Геодезический метод	0.1	-
550	-	-	515815.82	3210349.23	Геодезический метод	0.1	-
551	-	-	515804.98	3210402.99	Геодезический метод	0.1	-
552	-	-	515801.82	3210423.84	Геодезический метод	0.1	-
553	-	-	515784.35	3210502.88	Геодезический метод	0.1	-
554	-	-	515779.24	3210522.77	Геодезический метод	0.1	-
555	-	-	515763.52	3210586.48	Геодезический метод	0.1	-
556	-	-	515755.31	3210615.30	Геодезический метод	0.1	-
557	-	-	515747.69	3210640.72	Геодезический метод	0.1	-
558	-	-	515732.76	3210689.37	Геодезический метод	0.1	-
559	-	-	515725.85	3210709.85	Геодезический метод	0.1	-
560	-	-	515719.68	3210703.19	Геодезический метод	0.1	-
561	-	-	515727.19	3210680.23	Геодезический метод	0.1	-
562	-	-	515745.42	3210620.84	Геодезический метод	0.1	-
563	-	-	515755.91	3210584.01	Геодезический метод	0.1	-
564	-	-	515771.63	3210520.30	Геодезический метод	0.1	-
565	-	-	515776.74	3210500.40	Геодезический метод	0.1	-
566	-	-	515785.88	3210459.81	Геодезический метод	0.1	-

2. Сведения о характерных точках границ объекта							
Обозначение характерных точек границ	**Существующие координаты, м**		**Измененные (уточненные) координаты, м**		**Метод определения координат характерной точки**	**Средняя квадратическая погрешность положения характерной точки (Mt), м**	**Описание обозначения точки на местности (при наличии)**
	X	**Y**	**X**	**Y**			
1	**2**	**3**	**4**	**5**	**6**	**7**	**8**
567	-	-	515794.05	3210422.13	Геодезический метод	0.1	-
568	-	-	515797.26	3210400.54	Геодезический метод	0.1	-
569	-	-	515814.67	3210317.81	Геодезический метод	0.1	-
570	-	-	515816.42	3210292.73	Геодезический метод	0.1	-
571	-	-	515817.09	3210275.67	Геодезический метод	0.1	-
572	-	-	515817.40	3210238.23	Геодезический метод	0.1	-
573	-	-	515818.20	3210165.01	Геодезический метод	0.1	-
574	-	-	515818.09	3210109.02	Геодезический метод	0.1	-
575	-	-	515818.41	3210055.58	Геодезический метод	0.1	-
576	-	-	515818.64	3210019.70	Геодезический метод	0.1	-
577	-	-	515819.00	3209976.99	Геодезический метод	0.1	-
578	-	-	515820.36	3209951.61	Геодезический метод	0.1	-
579	-	-	515820.10	3209933.73	Геодезический метод	0.1	-
580	-	-	515822.52	3209900.63	Геодезический метод	0.1	-
581	-	-	515822.79	3209811.64	Геодезический метод	0.1	-
582	-	-	515823.86	3209787.98	Геодезический метод	0.1	-
583	-	-	515826.04	3209778.42	Геодезический метод	0.1	-
584	-	-	515827.63	3209767.55	Геодезический метод	0.1	-
585	-	-	515827.63	3209757.37	Геодезический метод	0.1	-
586	-	-	515826.06	3209746.55	Геодезический метод	0.1	-
587	-	-	515821.16	3209728.68	Геодезический метод	0.1	-
588	-	-	515820.41	3209726.06	Геодезический метод	0.1	-
589	-	-	515812.86	3209706.65	Геодезический метод	0.1	-
590	-	-	515818.99	3209702.33	Геодезический метод	0.1	-
591	-	-	515819.36	3209701.36	Геодезический метод	0.1	-
534	-	-	515823.28	3209711.25	Геодезический метод	0.1	-

2. Сведения о характерных точках границ объекта							
Обозначение характерных точек границ	**Существующие координаты, м**		**Измененные (уточненные) координаты, м**		**Метод определения координат характерной точки**	**Средняя квадратическая погрешность положения характерной точки (Mt), м**	**Описание обозначения точки на местности (при наличии)**
	X	**Y**	**X**	**Y**			
1	**2**	**3**	**4**	**5**	**6**	**7**	**8**
592	-	-	513239.84	3213639.48	Геодезический метод	0.1	-
593	-	-	513245.98	3213660.17	Геодезический метод	0.1	-
594	-	-	513251.15	3213680.37	Геодезический метод	0.1	-
595	-	-	513257.70	3213694.73	Геодезический метод	0.1	-
596	-	-	513263.61	3213712.92	Геодезический метод	0.1	-
597	-	-	513269.53	3213731.80	Геодезический метод	0.1	-
598	-	-	513273.17	3213746.49	Геодезический метод	0.1	-
599	-	-	513275.84	3213759.90	Геодезический метод	0.1	-
600	-	-	513278.29	3213772.30	Геодезический метод	0.1	-
601	-	-	513280.77	3213795.50	Геодезический метод	0.1	-
602	-	-	513289.04	3213829.81	Геодезический метод	0.1	-
603	-	-	513303.08	3213896.21	Геодезический метод	0.1	-
604	-	-	513306.28	3213911.13	Геодезический метод	0.1	-
605	-	-	513311.19	3213937.67	Геодезический метод	0.1	-
606	-	-	513312.93	3213944.42	Геодезический метод	0.1	-
607	-	-	513315.20	3213954.31	Геодезический метод	0.1	-
608	-	-	513318.27	3213963.63	Геодезический метод	0.1	-
609	-	-	513322.77	3213982.65	Геодезический метод	0.1	-
610	-	-	513324.53	3213990.92	Геодезический метод	0.1	-
611	-	-	513326.69	3213997.98	Геодезический метод	0.1	-
612	-	-	513330.10	3214007.98	Геодезический метод	0.1	-
613	-	-	513332.15	3214015.03	Геодезический метод	0.1	-
614	-	-	513333.70	3214022.50	Геодезический метод	0.1	-
615	-	-	513336.19	3214040.52	Геодезический метод	0.1	-
616	-	-	513337.04	3214051.78	Геодезический метод	0.1	-
617	-	-	513339.60	3214062.78	Геодезический метод	0.1	-

2. Сведения о характерных точках границ объекта							
Обозначение характерных точек границ	**Существующие координаты, м**		**Измененные (уточненные) координаты, м**		**Метод определения координат характерной точки**	**Средняя квадратическая погрешность положения характерной точки (Mt), м**	**Описание обозначения точки на местности (при наличии)**
	X	**Y**	**X**	**Y**			
1	**2**	**3**	**4**	**5**	**6**	**7**	**8**
618	-	-	513344.00	3214078.32	Геодезический метод	0.1	-
619	-	-	513348.61	3214098.95	Геодезический метод	0.1	-
620	-	-	513348.99	3214101.80	Геодезический метод	0.1	-
621	-	-	513348.99	3214102.64	Геодезический метод	0.1	-
622	-	-	513348.82	3214103.46	Геодезический метод	0.1	-
623	-	-	513348.32	3214104.38	Геодезический метод	0.1	-
624	-	-	513340.79	3214100.83	Геодезический метод	0.1	-
625	-	-	513337.00	3214082.88	Геодезический метод	0.1	-
626	-	-	513329.09	3214052.73	Геодезический метод	0.1	-
627	-	-	513328.04	3214040.00	Геодезический метод	0.1	-
628	-	-	513325.73	3214023.28	Геодезический метод	0.1	-
629	-	-	513324.53	3214017.44	Геодезический метод	0.1	-
630	-	-	513322.65	3214011.01	Геодезический метод	0.1	-
631	-	-	513316.92	3213993.40	Геодезический метод	0.1	-
632	-	-	513314.99	3213984.29	Геодезический метод	0.1	-
633	-	-	513311.08	3213967.89	Геодезический метод	0.1	-
634	-	-	513307.59	3213956.78	Геодезический метод	0.1	-
635	-	-	513303.50	3213939.84	Геодезический метод	0.1	-
636	-	-	513298.33	3213912.01	Геодезический метод	0.1	-
637	-	-	513282.13	3213835.63	Геодезический метод	0.1	-
638	-	-	513272.83	3213796.56	Геодезический метод	0.1	-
639	-	-	513270.33	3213773.14	Геодезический метод	0.1	-
640	-	-	513267.14	3213757.01	Геодезический метод	0.1	-
641	-	-	513267.79	3213756.72	Геодезический метод	0.1	-
642	-	-	513261.92	3213734.27	Геодезический метод	0.1	-
643	-	-	513250.70	3213698.58	Геодезический метод	0.1	-

2. Сведения о характерных точках границ объекта							
Обозначение характерных точек границ	**Существующие координаты, м**		**Измененные (уточненные) координаты, м**		**Метод определения координат характерной точки**	**Средняя квадратическая погрешность положения характерной точки (Mt), м**	**Описание обозначения точки на местности (при наличии)**
	X	**Y**	**X**	**Y**			
1	**2**	**3**	**4**	**5**	**6**	**7**	**8**
644	-	-	513243.55	3213682.88	Геодезический метод	0.1	-
645	-	-	513238.83	3213664.42	Геодезический метод	0.1	-
646	-	-	513232.23	3213641.94	Геодезический метод	0.1	-
647	-	-	513228.13	3213631.17	Геодезический метод	0.1	-
648	-	-	513223.41	3213624.44	Геодезический метод	0.1	-
649	-	-	513218.71	3213622.67	Геодезический метод	0.1	-
650	-	-	513197.94	3213623.11	Геодезический метод	0.1	-
651	-	-	513174.74	3213621.96	Геодезический метод	0.1	-
652	-	-	513154.13	3213620.06	Геодезический метод	0.1	-
653	-	-	513132.30	3213616.19	Геодезический метод	0.1	-
654	-	-	513126.55	3213617.80	Геодезический метод	0.1	-
655	-	-	513123.92	3213618.98	Геодезический метод	0.1	-
656	-	-	513113.83	3213622.15	Геодезический метод	0.1	-
657	-	-	513105.64	3213625.88	Геодезический метод	0.1	-
658	-	-	513092.71	3213633.97	Геодезический метод	0.1	-
659	-	-	513086.93	3213636.15	Геодезический метод	0.1	-
660	-	-	513081.84	3213637.12	Геодезический метод	0.1	-
661	-	-	513069.63	3213636.23	Геодезический метод	0.1	-
662	-	-	513062.16	3213635.31	Геодезический метод	0.1	-
663	-	-	513056.26	3213630.58	Геодезический метод	0.1	-
664	-	-	513054.19	3213627.17	Геодезический метод	0.1	-
665	-	-	513056.26	3213626.57	Геодезический метод	0.1	-
666	-	-	513069.94	3213628.26	Геодезический метод	0.1	-
667	-	-	513081.54	3213629.10	Геодезический метод	0.1	-
668	-	-	513088.64	3213627.11	Геодезический метод	0.1	-
669	-	-	513101.41	3213619.11	Геодезический метод	0.1	-

2. Сведения о характерных точках границ объекта							
Обозначение характерных точек границ	**Существующие координаты, м**		**Измененные (уточненные) координаты, м**		**Метод определения координат характерной точки**	**Средняя квадратическая погрешность положения характерной точки (Mt), м**	**Описание обозначения точки на местности (при наличии)**
	X	**Y**	**X**	**Y**			
1	**2**	**3**	**4**	**5**	**6**	**7**	**8**
670	-	-	513110.65	3213614.81	Геодезический метод	0.1	-
671	-	-	513122.84	3213610.69	Геодезический метод	0.1	-
672	-	-	513134.78	3213608.52	Геодезический метод	0.1	-
673	-	-	513155.66	3213612.21	Геодезический метод	0.1	-
674	-	-	513178.64	3213614.50	Геодезический метод	0.1	-
675	-	-	513194.75	3213614.95	Геодезический метод	0.1	-
676	-	-	513220.15	3213614.74	Геодезический метод	0.1	-
677	-	-	513228.26	3213617.92	Геодезический метод	0.1	-
678	-	-	513231.65	3213622.11	Геодезический метод	0.1	-
679	-	-	513235.52	3213628.11	Геодезический метод	0.1	-
592	-	-	513239.84	3213639.48	Геодезический метод	0.1	-
680	-	-	505075.62	3211674.92	Геодезический метод	0.1	-
681	-	-	505112.24	3211698.17	Геодезический метод	0.1	-
682	-	-	505122.66	3211708.55	Геодезический метод	0.1	-
683	-	-	505130.78	3211719.68	Геодезический метод	0.1	-
684	-	-	505127.87	3211721.82	Геодезический метод	0.1	-
685	-	-	505126.45	3211720.01	Геодезический метод	0.1	-
686	-	-	505123.49	3211719.55	Геодезический метод	0.1	-
687	-	-	505119.01	3211719.19	Геодезический метод	0.1	-
688	-	-	505115.62	3211719.54	Геодезический метод	0.1	-
689	-	-	505112.29	3211720.44	Геодезический метод	0.1	-
690	-	-	505103.69	3211723.78	Геодезический метод	0.1	-
691	-	-	505085.08	3211731.38	Геодезический метод	0.1	-
692	-	-	505079.94	3211732.65	Геодезический метод	0.1	-
693	-	-	505075.50	3211732.65	Геодезический метод	0.1	-
694	-	-	505069.04	3211729.66	Геодезический метод	0.1	-

2. Сведения о характерных точках границ объекта							
Обозначение характерных точек границ	**Существующие координаты, м**		**Измененные (уточненные) координаты, м**		**Метод определения координат характерной точки**	**Средняя квадратическая погрешность положения характерной точки (Mt), м**	**Описание обозначения точки на местности (при наличии)**
	X	**Y**	**X**	**Y**			
1	**2**	**3**	**4**	**5**	**6**	**7**	**8**
695	-	-	505057.26	3211720.65	Геодезический метод	0.1	-
696	-	-	505047.50	3211713.65	Геодезический метод	0.1	-
697	-	-	505029.75	3211727.88	Геодезический метод	0.1	-
698	-	-	505019.31	3211737.96	Геодезический метод	0.1	-
699	-	-	505014.56	3211742.90	Геодезический метод	0.1	-
700	-	-	505008.84	3211749.42	Геодезический метод	0.1	-
701	-	-	505004.26	3211749.08	Геодезический метод	0.1	-
702	-	-	505004.51	3211748.35	Геодезический метод	0.1	-
703	-	-	505006.41	3211746.09	Геодезический метод	0.1	-
704	-	-	505008.66	3211746.30	Геодезический метод	0.1	-
705	-	-	505011.37	3211740.46	Геодезический метод	0.1	-
706	-	-	505016.34	3211735.28	Геодезический метод	0.1	-
707	-	-	505027.28	3211724.73	Геодезический метод	0.1	-
708	-	-	505045.87	3211709.85	Геодезический метод	0.1	-
709	-	-	505050.93	3211700.60	Геодезический метод	0.1	-
710	-	-	505064.57	3211675.70	Геодезический метод	0.1	-
711	-	-	505053.26	3211671.41	Геодезический метод	0.1	-
712	-	-	505039.73	3211668.10	Геодезический метод	0.1	-
713	-	-	505028.91	3211666.26	Геодезический метод	0.1	-
714	-	-	505024.57	3211665.29	Геодезический метод	0.1	-
715	-	-	505023.36	3211665.68	Геодезический метод	0.1	-
716	-	-	505018.05	3211665.87	Геодезический метод	0.1	-
717	-	-	504986.82	3211670.60	Геодезический метод	0.1	-
718	-	-	504978.93	3211671.21	Геодезический метод	0.1	-
719	-	-	504972.40	3211671.45	Геодезический метод	0.1	-
720	-	-	504960.07	3211669.22	Геодезический метод	0.1	-

2. Сведения о характерных точках границ объекта							
Обозначение характерных точек границ	**Существующие координаты, м**		**Измененные (уточненные) координаты, м**		**Метод определения координат характерной точки**	**Средняя квадратическая погрешность положения характерной точки (Mt), м**	**Описание обозначения точки на местности (при наличии)**
	X	**Y**	**X**	**Y**			
1	**2**	**3**	**4**	**5**	**6**	**7**	**8**
721	-	-	504954.82	3211669.05	Геодезический метод	0.1	-
722	-	-	504954.54	3211668.26	Геодезический метод	0.1	-
723	-	-	504917.89	3211672.71	Геодезический метод	0.1	-
724	-	-	504917.92	3211672.99	Геодезический метод	0.1	-
725	-	-	504896.58	3211675.48	Геодезический метод	0.1	-
726	-	-	504894.20	3211671.98	Геодезический метод	0.1	-
727	-	-	504894.94	3211671.66	Геодезический метод	0.1	-
728	-	-	504952.27	3211664.99	Геодезический метод	0.1	-
729	-	-	504960.70	3211665.27	Геодезический метод	0.1	-
730	-	-	504972.94	3211667.49	Геодезический метод	0.1	-
731	-	-	504986.29	3211666.65	Геодезический метод	0.1	-
732	-	-	505007.19	3211663.63	Геодезический метод	0.1	-
733	-	-	505017.85	3211661.88	Геодезический метод	0.1	-
734	-	-	505019.96	3211661.80	Геодезический метод	0.1	-
735	-	-	505002.64	3211646.38	Геодезический метод	0.1	-
736	-	-	504994.45	3211637.93	Геодезический метод	0.1	-
737	-	-	504989.08	3211631.90	Геодезический метод	0.1	-
738	-	-	504986.36	3211629.69	Геодезический метод	0.1	-
739	-	-	504982.81	3211628.25	Геодезический метод	0.1	-
740	-	-	504977.87	3211627.67	Геодезический метод	0.1	-
741	-	-	504970.41	3211628.67	Геодезический метод	0.1	-
742	-	-	504955.51	3211632.31	Геодезический метод	0.1	-
743	-	-	504939.42	3211635.13	Геодезический метод	0.1	-
744	-	-	504921.67	3211638.40	Геодезический метод	0.1	-
745	-	-	504914.60	3211639.57	Геодезический метод	0.1	-
746	-	-	504878.55	3211649.04	Геодезический метод	0.1	-

2. Сведения о характерных точках границ объекта							
Обозначение характерных точек границ	**Существующие координаты, м**		**Измененные (уточненные) координаты, м**		**Метод определения координат характерной точки**	**Средняя квадратическая погрешность положения характерной точки (Mt), м**	**Описание обозначения точки на местности (при наличии)**
	X	**Y**	**X**	**Y**			
1	**2**	**3**	**4**	**5**	**6**	**7**	**8**
747	-	-	504875.48	3211644.54	Геодезический метод	0.1	-
748	-	-	504921.26	3211631.73	Геодезический метод	0.1	-
749	-	-	504976.39	3211621.99	Геодезический метод	0.1	-
750	-	-	504983.83	3211622.77	Геодезический метод	0.1	-
751	-	-	504992.89	3211627.37	Геодезический метод	0.1	-
752	-	-	505025.71	3211657.79	Геодезический метод	0.1	-
753	-	-	505058.27	3211667.32	Геодезический метод	0.1	-
680	-	-	505075.62	3211674.92	Геодезический метод	0.1	-
754	-	-	505111.27	3211703.05	Геодезический метод	0.1	-
755	-	-	505120.03	3211711.82	Геодезический метод	0.1	-
756	-	-	505122.92	3211715.51	Геодезический метод	0.1	-
757	-	-	505119.01	3211715.19	Геодезический метод	0.1	-
758	-	-	505114.80	3211715.62	Геодезический метод	0.1	-
759	-	-	505110.62	3211716.76	Геодезический метод	0.1	-
760	-	-	505088.39	3211725.83	Геодезический метод	0.1	-
761	-	-	505083.69	3211727.64	Геодезический метод	0.1	-
762	-	-	505079.29	3211728.69	Геодезический метод	0.1	-
763	-	-	505076.36	3211728.70	Геодезический метод	0.1	-
764	-	-	505071.27	3211726.33	Геодезический метод	0.1	-
765	-	-	505062.84	3211719.74	Геодезический метод	0.1	-
766	-	-	505050.04	3211710.56	Геодезический метод	0.1	-
767	-	-	505068.32	3211677.56	Геодезический метод	0.1	-
768	-	-	505075.22	3211680.97	Геодезический метод	0.1	-
769	-	-	505101.18	3211697.08	Геодезический метод	0.1	-
754	-	-	505111.27	3211703.05	Геодезический метод	0.1	-
770	-	-	515720.73	3210724.74	Геодезический метод	0.1	-

2. Сведения о характерных точках границ объекта							
Обозначение характерных точек границ	**Существующие координаты, м**		**Измененные (уточненные) координаты, м**		**Метод определения координат характерной точки**	**Средняя квадратическая погрешность положения характерной точки (Mt), м**	**Описание обозначения точки на местности (при наличии)**
	X	**Y**	**X**	**Y**			
1	**2**	**3**	**4**	**5**	**6**	**7**	**8**
771	-	-	515714.53	3210743.00	Геодезический метод	0.1	-
772	-	-	515707.60	3210763.91	Геодезический метод	0.1	-
773	-	-	515696.31	3210789.99	Геодезический метод	0.1	-
774	-	-	515693.58	3210797.90	Геодезический метод	0.1	-
775	-	-	515701.38	3210804.34	Геодезический метод	0.1	-
776	-	-	515759.24	3210845.08	Геодезический метод	0.1	-
777	-	-	515852.46	3210906.65	Геодезический метод	0.1	-
778	-	-	515887.75	3210931.92	Геодезический метод	0.1	-
779	-	-	515898.73	3210940.96	Геодезический метод	0.1	-
780	-	-	515909.34	3210951.04	Геодезический метод	0.1	-
781	-	-	515928.16	3210970.53	Геодезический метод	0.1	-
782	-	-	515931.61	3210975.24	Геодезический метод	0.1	-
783	-	-	515931.95	3210976.01	Геодезический метод	0.1	-
784	-	-	515932.01	3210976.29	Геодезический метод	0.1	-
785	-	-	515921.07	3210974.70	Геодезический метод	0.1	-
786	-	-	515903.39	3210956.39	Геодезический метод	0.1	-
787	-	-	515893.17	3210946.67	Геодезический метод	0.1	-
788	-	-	515883.05	3210938.40	Геодезический метод	0.1	-
789	-	-	515858.20	3210920.55	Геодезический метод	0.1	-
790	-	-	515847.76	3210913.12	Геодезический метод	0.1	-
791	-	-	515754.54	3210851.55	Геодезический метод	0.1	-
792	-	-	515696.68	3210810.81	Геодезический метод	0.1	-
793	-	-	515674.68	3210793.13	Геодезический метод	0.1	-
794	-	-	515652.21	3210775.71	Геодезический метод	0.1	-
795	-	-	515646.67	3210771.42	Геодезический метод	0.1	-
796	-	-	515617.77	3210748.42	Геодезический метод	0.1	-

2. Сведения о характерных точках границ объекта							
Обозначение характерных точек границ	**Существующие координаты, м**		**Измененные (уточненные) координаты, м**		**Метод определения координат характерной точки**	**Средняя квадратическая погрешность положения характерной точки (Mt), м**	**Описание обозначения точки на местности (при наличии)**
	X	**Y**	**X**	**Y**			
1	**2**	**3**	**4**	**5**	**6**	**7**	**8**
797	-	-	515597.48	3210731.80	Геодезический метод	0.1	-
798	-	-	515581.21	3210719.39	Геодезический метод	0.1	-
799	-	-	515579.40	3210717.87	Геодезический метод	0.1	-
800	-	-	515575.29	3210714.42	Геодезический метод	0.1	-
801	-	-	515574.67	3210713.86	Геодезический метод	0.1	-
802	-	-	515554.91	3210692.21	Геодезический метод	0.1	-
803	-	-	515551.26	3210688.27	Геодезический метод	0.1	-
804	-	-	515556.96	3210683.49	Геодезический метод	0.1	-
805	-	-	515581.37	3210709.10	Геодезический метод	0.1	-
806	-	-	515585.91	3210712.92	Геодезический метод	0.1	-
807	-	-	515607.69	3210729.99	Геодезический метод	0.1	-
808	-	-	515622.47	3210741.96	Геодезический метод	0.1	-
809	-	-	515651.37	3210764.94	Геодезический метод	0.1	-
810	-	-	515687.04	3210792.60	Геодезический метод	0.1	-
811	-	-	515688.70	3210787.52	Геодезический метод	0.1	-
812	-	-	515699.99	3210761.44	Геодезический метод	0.1	-
813	-	-	515707.93	3210737.50	Геодезический метод	0.1	-
814	-	-	515713.33	3210721.68	Геодезический метод	0.1	-
770	-	-	515720.73	3210724.74	Геодезический метод	0.1	-
815	-	-	512780.72	3215090.75	Геодезический метод	0.1	-
816	-	-	512787.74	3215101.68	Геодезический метод	0.1	-
817	-	-	512795.76	3215116.96	Геодезический метод	0.1	-
818	-	-	512807.68	3215143.93	Геодезический метод	0.1	-
819	-	-	512817.16	3215168.87	Геодезический метод	0.1	-
820	-	-	512828.01	3215185.69	Геодезический метод	0.1	-
821	-	-	512848.14	3215200.26	Геодезический метод	0.1	-

2. Сведения о характерных точках границ объекта							
Обозначение характерных точек границ	**Существующие координаты, м**		**Измененные (уточненные) координаты, м**		**Метод определения координат характерной точки**	**Средняя квадратическая погрешность положения характерной точки (Mt), м**	**Описание обозначения точки на местности (при наличии)**
	X	**Y**	**X**	**Y**			
1	**2**	**3**	**4**	**5**	**6**	**7**	**8**
822	-	-	512844.66	3215205.14	Геодезический метод	0.1	-
823	-	-	512831.05	3215196.30	Геодезический метод	0.1	-
824	-	-	512823.57	3215189.73	Геодезический метод	0.1	-
825	-	-	512816.56	3215180.46	Геодезический метод	0.1	-
826	-	-	512813.10	3215174.00	Геодезический метод	0.1	-
827	-	-	512811.37	3215170.48	Геодезический метод	0.1	-
828	-	-	512804.97	3215152.01	Геодезический метод	0.1	-
829	-	-	512790.55	3215119.94	Геодезический метод	0.1	-
830	-	-	512782.54	3215104.67	Геодезический метод	0.1	-
831	-	-	512775.73	3215094.09	Геодезический метод	0.1	-
832	-	-	512765.38	3215082.38	Геодезический метод	0.1	-
833	-	-	512754.24	3215072.05	Геодезический метод	0.1	-
834	-	-	512745.93	3215065.39	Геодезический метод	0.1	-
835	-	-	512734.28	3215057.31	Геодезический метод	0.1	-
836	-	-	512723.49	3215051.44	Геодезический метод	0.1	-
837	-	-	512711.12	3215049.05	Геодезический метод	0.1	-
838	-	-	512674.65	3215059.92	Геодезический метод	0.1	-
839	-	-	512606.78	3215084.96	Геодезический метод	0.1	-
840	-	-	512567.09	3215098.60	Геодезический метод	0.1	-
841	-	-	512518.32	3215117.50	Геодезический метод	0.1	-
842	-	-	512471.82	3215131.14	Геодезический метод	0.1	-
843	-	-	512461.10	3215133.79	Геодезический метод	0.1	-
844	-	-	512451.00	3215135.34	Геодезический метод	0.1	-
845	-	-	512439.86	3215135.08	Геодезический метод	0.1	-
846	-	-	512427.43	3215132.88	Геодезический метод	0.1	-
847	-	-	512415.76	3215129.71	Геодезический метод	0.1	-

2. Сведения о характерных точках границ объекта							
Обозначение характерных точек границ	**Существующие координаты, м**		**Измененные (уточненные) координаты, м**		**Метод определения координат характерной точки**	**Средняя квадратическая погрешность положения характерной точки (Mt), м**	**Описание обозначения точки на местности (при наличии)**
	X	**Y**	**X**	**Y**			
1	**2**	**3**	**4**	**5**	**6**	**7**	**8**
848	-	-	512400.88	3215125.64	Геодезический метод	0.1	-
849	-	-	512383.69	3215119.61	Геодезический метод	0.1	-
850	-	-	512364.49	3215113.38	Геодезический метод	0.1	-
851	-	-	512347.78	3215109.78	Геодезический метод	0.1	-
852	-	-	512310.08	3215105.80	Геодезический метод	0.1	-
853	-	-	512297.21	3215106.00	Геодезический метод	0.1	-
854	-	-	512288.29	3215101.38	Геодезический метод	0.1	-
855	-	-	512295.99	3215100.11	Геодезический метод	0.1	-
856	-	-	512306.11	3215099.69	Геодезический метод	0.1	-
857	-	-	512310.08	3215099.80	Геодезический метод	0.1	-
858	-	-	512359.65	3215105.38	Геодезический метод	0.1	-
859	-	-	512402.42	3215119.86	Геодезический метод	0.1	-
860	-	-	512428.68	3215127.01	Геодезический метод	0.1	-
861	-	-	512440.75	3215129.15	Геодезический метод	0.1	-
862	-	-	512450.80	3215129.34	Геодезический метод	0.1	-
863	-	-	512470.51	3215125.29	Геодезический метод	0.1	-
864	-	-	512516.19	3215111.90	Геодезический метод	0.1	-
865	-	-	512564.65	3215093.12	Геодезический метод	0.1	-
866	-	-	512597.21	3215082.10	Геодезический метод	0.1	-
867	-	-	512658.19	3215058.95	Геодезический метод	0.1	-
868	-	-	512690.21	3215048.49	Геодезический метод	0.1	-
869	-	-	512710.15	3215043.11	Геодезический метод	0.1	-
870	-	-	512713.71	3215043.08	Геодезический метод	0.1	-
871	-	-	512725.65	3215045.82	Геодезический метод	0.1	-
872	-	-	512733.58	3215049.76	Геодезический метод	0.1	-
873	-	-	512749.46	3215060.54	Геодезический метод	0.1	-

2. Сведения о характерных точках границ объекта							
Обозначение характерных точек границ	**Существующие координаты, м**		**Измененные (уточненные) координаты, м**		**Метод определения координат характерной точки**	**Средняя квадратическая погрешность положения характерной точки (Mt), м**	**Описание обозначения точки на местности (при наличии)**
	X	**Y**	**X**	**Y**			
1	**2**	**3**	**4**	**5**	**6**	**7**	**8**
874	-	-	512758.34	3215067.70	Геодезический метод	0.1	-
875	-	-	512769.84	3215078.38	Геодезический метод	0.1	-
815	-	-	512780.72	3215090.75	Геодезический метод	0.1	-
876	-	-	513317.83	3213185.92	Геодезический метод	0.1	-
877	-	-	513173.34	3213439.03	Геодезический метод	0.1	-
878	-	-	513157.54	3213466.70	Геодезический метод	0.1	-
879	-	-	513148.97	3213481.58	Геодезический метод	0.1	-
880	-	-	513142.89	3213478.79	Геодезический метод	0.1	-
881	-	-	513257.25	3213274.57	Геодезический метод	0.1	-
882	-	-	513312.96	3213182.05	Геодезический метод	0.1	-
876	-	-	513317.83	3213185.92	Геодезический метод	0.1	-
883	-	-	512277.42	3215040.04	Геодезический метод	0.1	-
884	-	-	512281.18	3215044.25	Геодезический метод	0.1	-
885	-	-	512284.57	3215048.56	Геодезический метод	0.1	-
886	-	-	512286.70	3215054.95	Геодезический метод	0.1	-
887	-	-	512287.83	3215060.46	Геодезический метод	0.1	-
888	-	-	512287.80	3215062.20	Геодезический метод	0.1	-
889	-	-	512284.90	3215088.80	Геодезический метод	0.1	-
890	-	-	512285.79	3215096.53	Геодезический метод	0.1	-
891	-	-	512287.64	3215100.14	Геодезический метод	0.1	-
892	-	-	512287.85	3215101.15	Геодезический метод	0.1	-
893	-	-	512277.66	3215095.86	Геодезический метод	0.1	-
894	-	-	512276.90	3215088.45	Геодезический метод	0.1	-
895	-	-	512278.60	3215072.19	Геодезический метод	0.1	-
896	-	-	512279.80	3215062.69	Геодезический метод	0.1	-
897	-	-	512279.22	3215057.17	Геодезический метод	0.1	-

2. Сведения о характерных точках границ объекта							
Обозначение характерных точек границ	**Существующие координаты, м**		**Измененные (уточненные) координаты, м**		**Метод определения координат характерной точки**	**Средняя квадратическая погрешность положения характерной точки (Mt), м**	**Описание обозначения точки на местности (при наличии)**
	X	**Y**	**X**	**Y**			
1	**2**	**3**	**4**	**5**	**6**	**7**	**8**
898	-	-	512277.17	3215051.85	Геодезический метод	0.1	-
899	-	-	512272.41	3215046.32	Геодезический метод	0.1	-
900	-	-	512266.58	3215042.64	Геодезический метод	0.1	-
901	-	-	512248.53	3215032.06	Геодезический метод	0.1	-
902	-	-	512231.16	3215021.83	Геодезический метод	0.1	-
903	-	-	512213.76	3215010.23	Геодезический метод	0.1	-
904	-	-	512197.60	3215000.71	Геодезический метод	0.1	-
905	-	-	512184.64	3214993.46	Геодезический метод	0.1	-
906	-	-	512173.50	3214988.58	Геодезический метод	0.1	-
907	-	-	512164.96	3214985.74	Геодезический метод	0.1	-
908	-	-	512157.03	3214985.85	Геодезический метод	0.1	-
909	-	-	512142.01	3214987.68	Геодезический метод	0.1	-
910	-	-	512149.13	3214978.69	Геодезический метод	0.1	-
911	-	-	512156.57	3214977.89	Геодезический метод	0.1	-
912	-	-	512165.86	3214977.73	Геодезический метод	0.1	-
913	-	-	512169.31	3214978.62	Геодезический метод	0.1	-
914	-	-	512176.93	3214981.34	Геодезический метод	0.1	-
915	-	-	512181.62	3214986.51	Геодезический метод	0.1	-
916	-	-	512209.11	3215001.23	Геодезический метод	0.1	-
917	-	-	512226.74	3215012.43	Геодезический метод	0.1	-
918	-	-	512228.86	3215010.69	Геодезический метод	0.1	-
883	-	-	512277.42	3215040.04	Геодезический метод	0.1	-
919	-	-	512739.22	3215289.15	Геодезический метод	0.1	-
920	-	-	512745.85	3215299.84	Геодезический метод	0.1	-
921	-	-	512751.88	3215311.55	Геодезический метод	0.1	-
922	-	-	512757.78	3215319.28	Геодезический метод	0.1	-

2. Сведения о характерных точках границ объекта							
Обозначение характерных точек границ	**Существующие координаты, м**		**Измененные (уточненные) координаты, м**		**Метод определения координат характерной точки**	**Средняя квадратическая погрешность положения характерной точки (Mt), м**	**Описание обозначения точки на местности (при наличии)**
	X	**Y**	**X**	**Y**			
1	**2**	**3**	**4**	**5**	**6**	**7**	**8**
923	-	-	512761.22	3215321.77	Геодезический метод	0.1	-
924	-	-	512756.27	3215328.46	Геодезический метод	0.1	-
925	-	-	512749.53	3215322.03	Геодезический метод	0.1	-
926	-	-	512744.95	3215315.55	Геодезический метод	0.1	-
927	-	-	512738.92	3215303.84	Геодезический метод	0.1	-
928	-	-	512733.49	3215294.96	Геодезический метод	0.1	-
929	-	-	512729.73	3215293.21	Геодезический метод	0.1	-
930	-	-	512724.37	3215290.10	Геодезический метод	0.1	-
931	-	-	512719.33	3215289.35	Геодезический метод	0.1	-
932	-	-	512701.80	3215290.13	Геодезический метод	0.1	-
933	-	-	512685.54	3215290.47	Геодезический метод	0.1	-
934	-	-	512671.95	3215291.37	Геодезический метод	0.1	-
935	-	-	512665.17	3215297.37	Геодезический метод	0.1	-
936	-	-	512657.57	3215293.49	Геодезический метод	0.1	-
937	-	-	512664.55	3215286.53	Геодезический метод	0.1	-
938	-	-	512670.67	3215283.48	Геодезический метод	0.1	-
939	-	-	512680.88	3215282.47	Геодезический метод	0.1	-
940	-	-	512694.18	3215282.59	Геодезический метод	0.1	-
941	-	-	512719.53	3215281.35	Геодезический метод	0.1	-
942	-	-	512727.30	3215282.60	Геодезический метод	0.1	-
943	-	-	512731.02	3215284.76	Геодезический метод	0.1	-
919	-	-	512739.22	3215289.15	Геодезический метод	0.1	-
944	-	-	515791.98	3209621.46	Геодезический метод	0.1	-
945	-	-	515810.26	3209679.85	Геодезический метод	0.1	-
946	-	-	515817.66	3209697.05	Геодезический метод	0.1	-
947	-	-	515819.30	3209701.19	Геодезический метод	0.1	-

2. Сведения о характерных точках границ объекта

Обозначение характерных точек границ	Существующие координаты, м		Измененные (уточненные) координаты, м		Метод определения координат характерной точки	Средняя квадратическая погрешность положения характерной точки (Mt), м	Описание обозначения точки на местности (при наличии)
	X	Y	X	Y			
1	2	3	4	5	6	7	8
948	-	-	515818.89	3209702.24	Геодезический метод	0.1	-
949	-	-	515812.82	3209706.53	Геодезический метод	0.1	-
950	-	-	515810.50	3209700.57	Геодезический метод	0.1	-
951	-	-	515807.09	3209693.43	Геодезический метод	0.1	-
952	-	-	515804.23	3209686.48	Геодезический метод	0.1	-
953	-	-	515800.49	3209676.63	Геодезический метод	0.1	-
954	-	-	515794.69	3209656.96	Геодезический метод	0.1	-
955	-	-	515786.73	3209631.15	Геодезический метод	0.1	-
944	-	-	515791.98	3209621.46	Геодезический метод	0.1	-
956	-	-	512431.30	3215172.72	Геодезический метод	0.1	-
957	-	-	512473.89	3215195.28	Геодезический метод	0.1	-
958	-	-	512479.09	3215201.07	Геодезический метод	0.1	-
959	-	-	512376.98	3215147.39	Геодезический метод	0.1	-
960	-	-	512334.67	3215125.81	Геодезический метод	0.1	-
961	-	-	512334.78	3215125.52	Геодезический метод	0.1	-
962	-	-	512353.65	3215132.37	Геодезический метод	0.1	-
963	-	-	512366.29	3215138.25	Геодезический метод	0.1	-
964	-	-	512399.99	3215153.92	Геодезический метод	0.1	-
965	-	-	512419.78	3215164.20	Геодезический метод	0.1	-
956	-	-	512431.30	3215172.72	Геодезический метод	0.1	-

3. Сведения о характерных точках части (частей) границы объекта

Обозначение характерных точек части границы	Существующие координаты, м		Измененные (уточненные) координаты, м		Метод определения координат характерной точки	Средняя квадратическая погрешность положения характерной точки (Mt), м	Описание обозначения точки на местности (при наличии)
	X	Y	X	Y			
1	2	3	4	5	6	7	8
-	-	-	-	-	-	-	

Лист №

ОПИСАНИЕ МЕСТОПОЛОЖЕНИЯ ГРАНИЦ
Граница территориальной зоны - Т.3-1 Зона объектов улично-дорожной сети
Лодейнопольского городского поселения Лодейнопольского муниципального района Ленинградской области

(наименование)

План границ

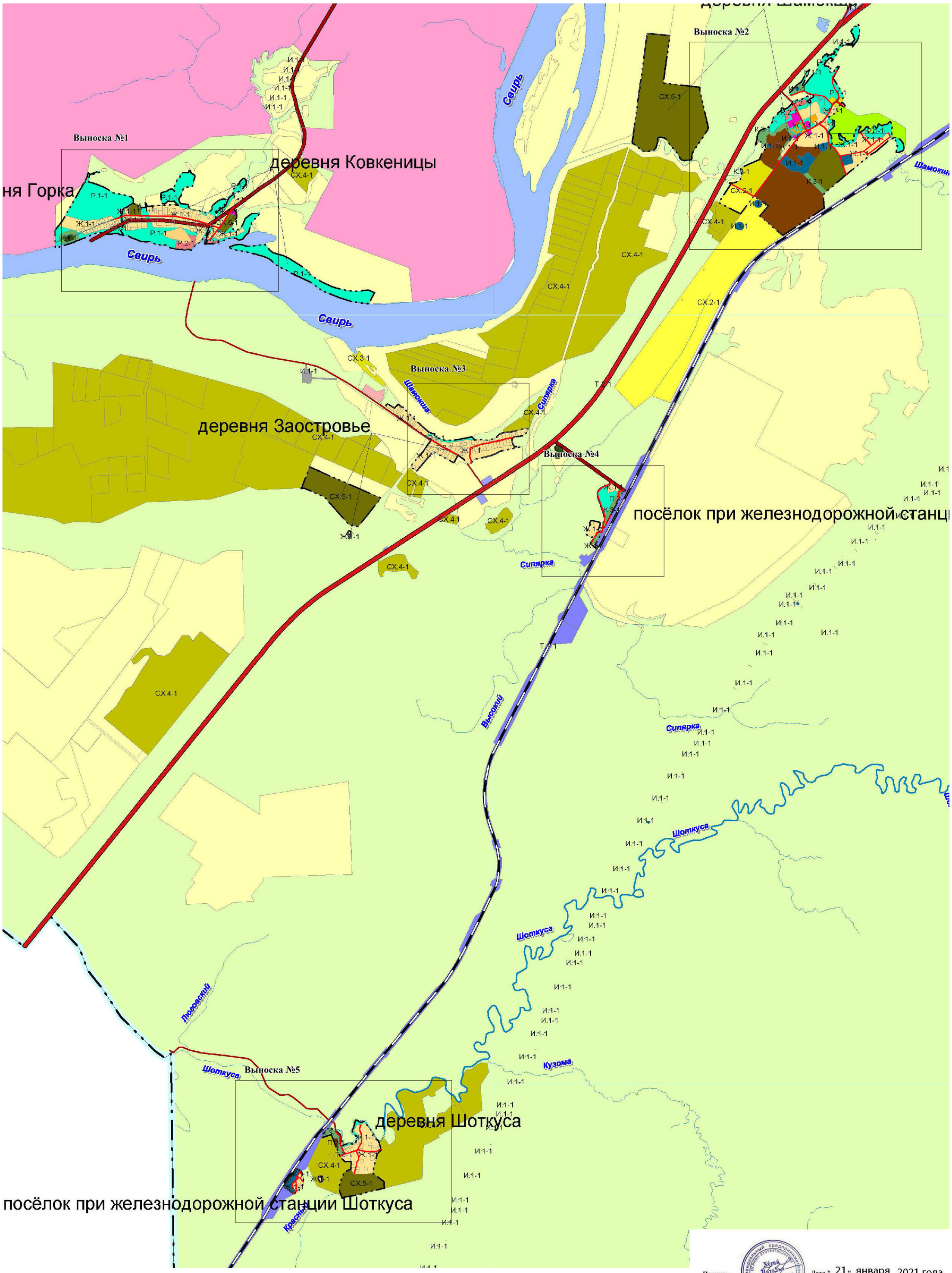

Подпись

Дата "21" января 2021 года

Используемые условные знаки и обозначения:

- граница территориальной зоны;

Масштаб 1:25 000

Лист №

ОПИСАНИЕ МЕСТОПОЛОЖЕНИЯ ГРАНИЦ
Граница территориальной зоны - Т.3-1 Зона объектов улично-дорожной сети
Лодейнопольского городского поселения Лодейнопольского муниципального района Ленинградской области

(наименование)

План границ

Выноска №1

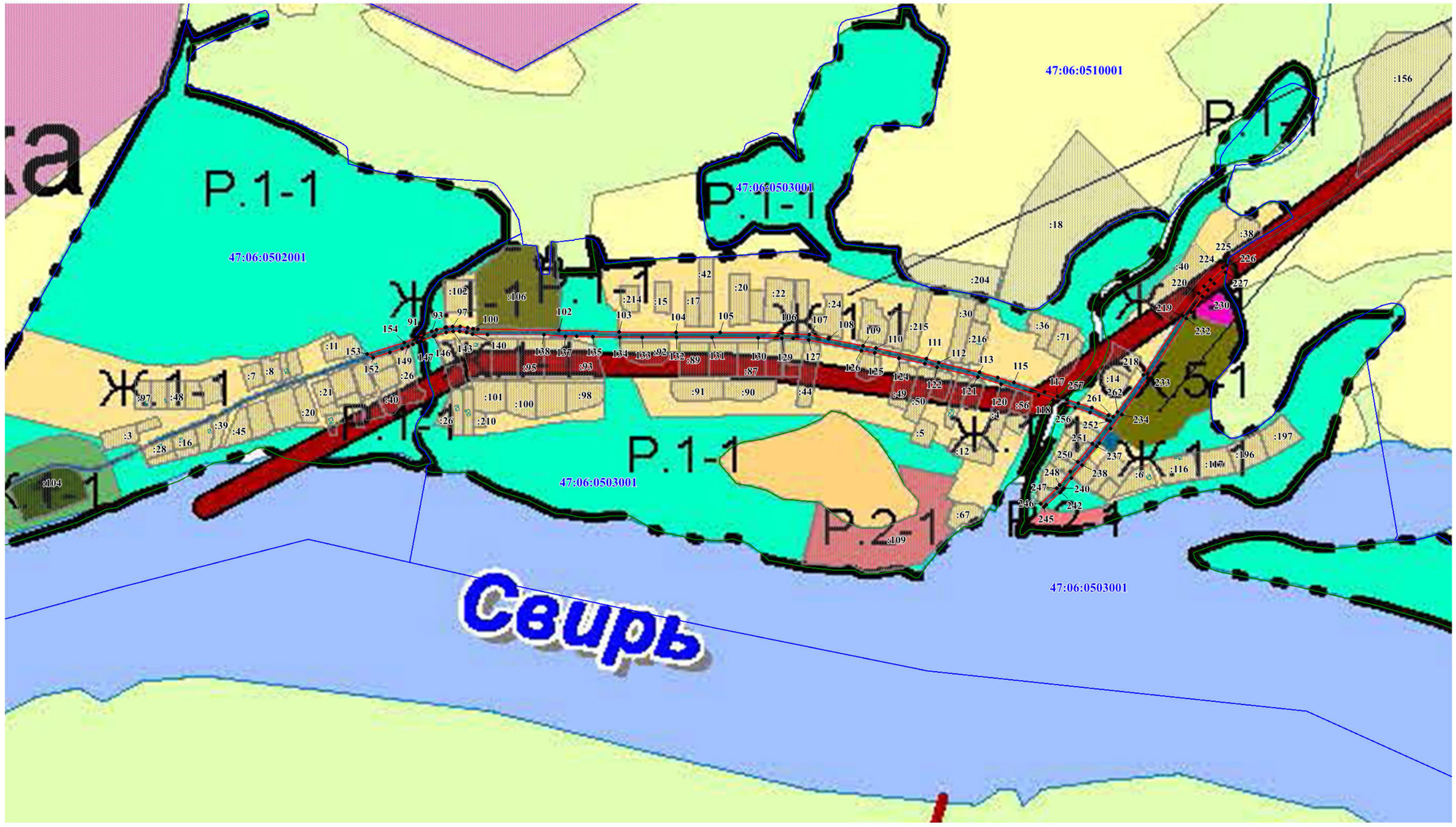

Масштаб 1:5 000

Используемые условные знаки и обозначения:

- граница территориальной зоны;
- обозначение характерных точек границы территориальной зоны;
- граница и номер земельного участка, сведения о которой содержатся в ЕГРН;
- граница и номер кадастрового квартала;
- граница населенного пункта, сведения о которой содержатся в ЕГРН
-границы земель лесного фонда, сведения о которых содержатся в ЕГРН

•131
:62
47:06:0102003

Подпись

Дата "21" января 2021 года

Лист №

ОПИСАНИЕ МЕСТОПОЛОЖЕНИЯ ГРАНИЦ
Граница территориальной зоны - Т.3-1 Зона объектов улично-дорожной сети
Лодейнопольского городского поселения Лодейнопольского муниципального района Ленинградской области

(наименование)

План границ

Выноска №2

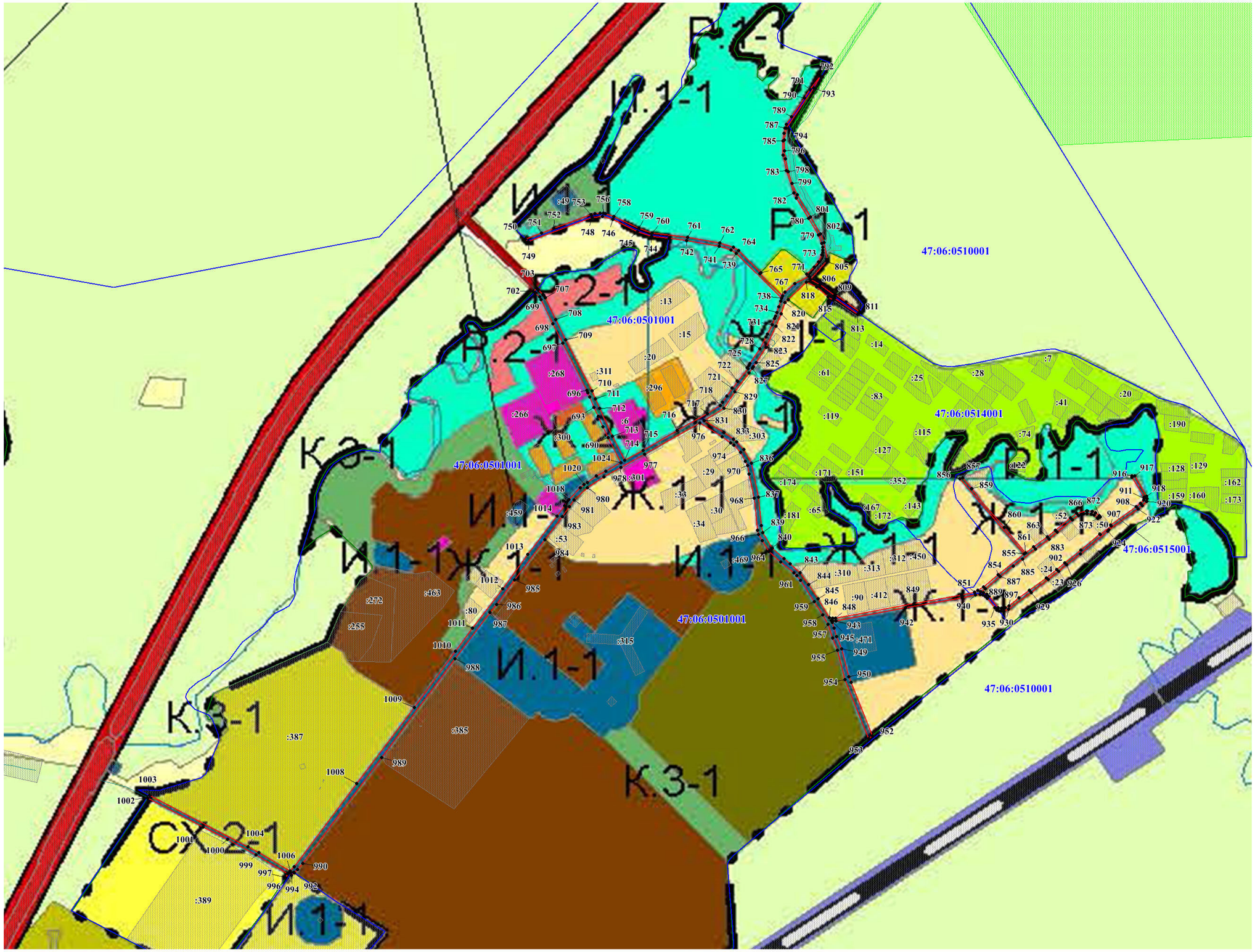

Масштаб 1:5 000

Используемые условные знаки и обозначения:

- граница территориальной зоны;
- •131 обозначение характерных точек границы территориальной зоны;
- :62 граница и номер земельного участка, сведения о которой содержатся в ЕГРН;
- 47:06:0102003 граница и номер кадастрового квартала;
- граница населенного пункта, сведения о которой содержатся в ЕГРН
- границы земель лесного фонда, сведения о которых содержатся в ЕГРН

Подпись

Дата "21" января 2021 года

Лист №

ОПИСАНИЕ МЕСТОПОЛОЖЕНИЯ ГРАНИЦ
Граница территориальной зоны - Т.3-1 Зона объектов улично-дорожной сети Лодейнопольского городского поселения Лодейнопольского муниципального района Ленинградской области

План границ

(наименование)

Выноска №3

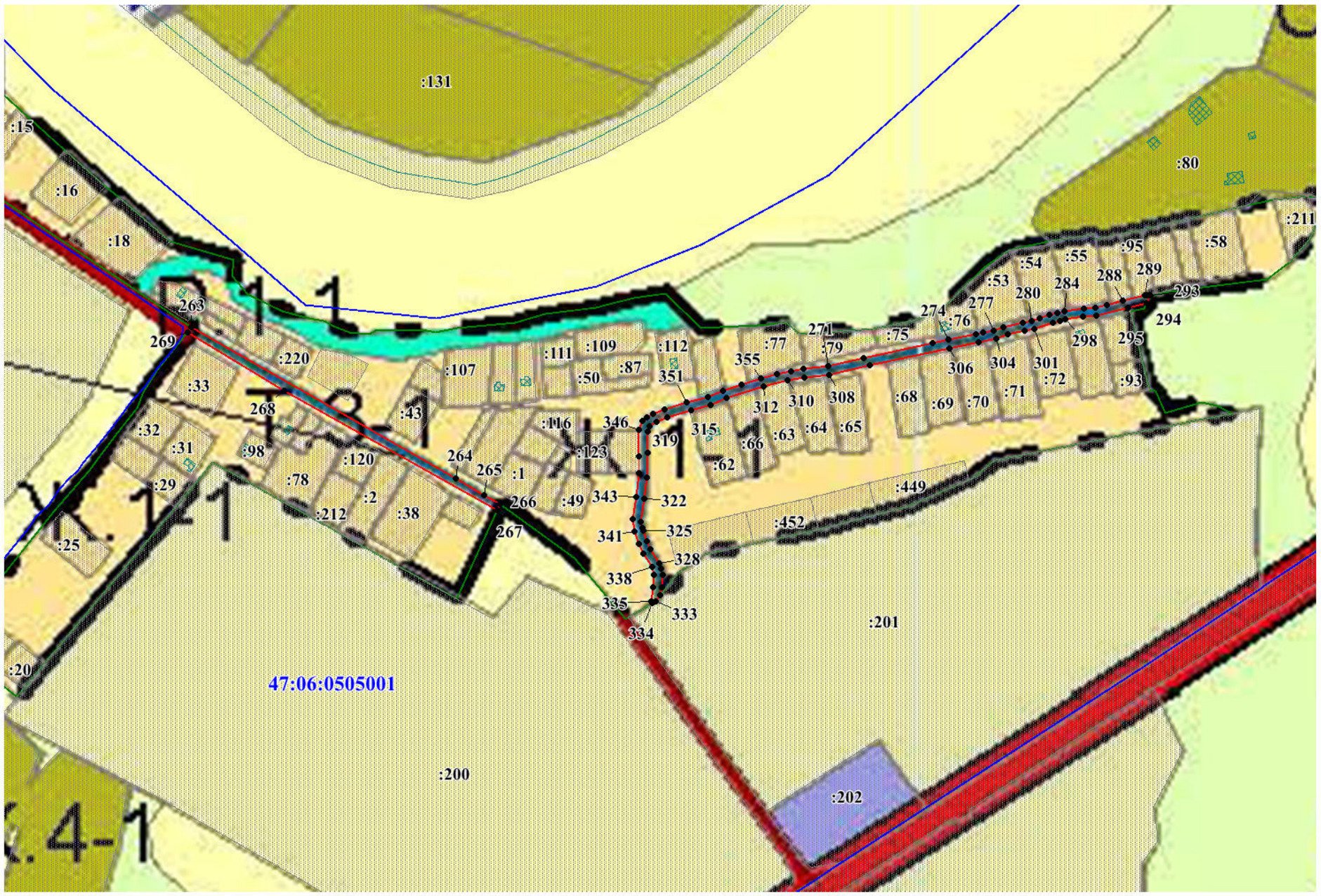

Масштаб 1:5 000

Подпись

Дата "21" января 2021 года

Используемые условные знаки и обозначения:

- граница территориальной зоны;
- •131 обозначение характерных точек границы территориальной зоны;
- :62 граница и номер земельного участка, сведения о которой содержатся в ЕГРН;
- 47:06:0102003 граница и номер кадастрового квартала;
- граница населенного пункта, сведения о которой содержатся в ЕГРН
- границы земель лесного фонда, сведения о которых содержатся в ЕГРН

Лист №

ОПИСАНИЕ МЕСТОПОЛОЖЕНИЯ ГРАНИЦ
Граница территориальной зоны - Т.3-1 Зона объектов улично-дорожной сети Лодейнопольского городского поселения Лодейнопольского муниципального района Ленинградской области

План границ

(наименование)

Выноска №4

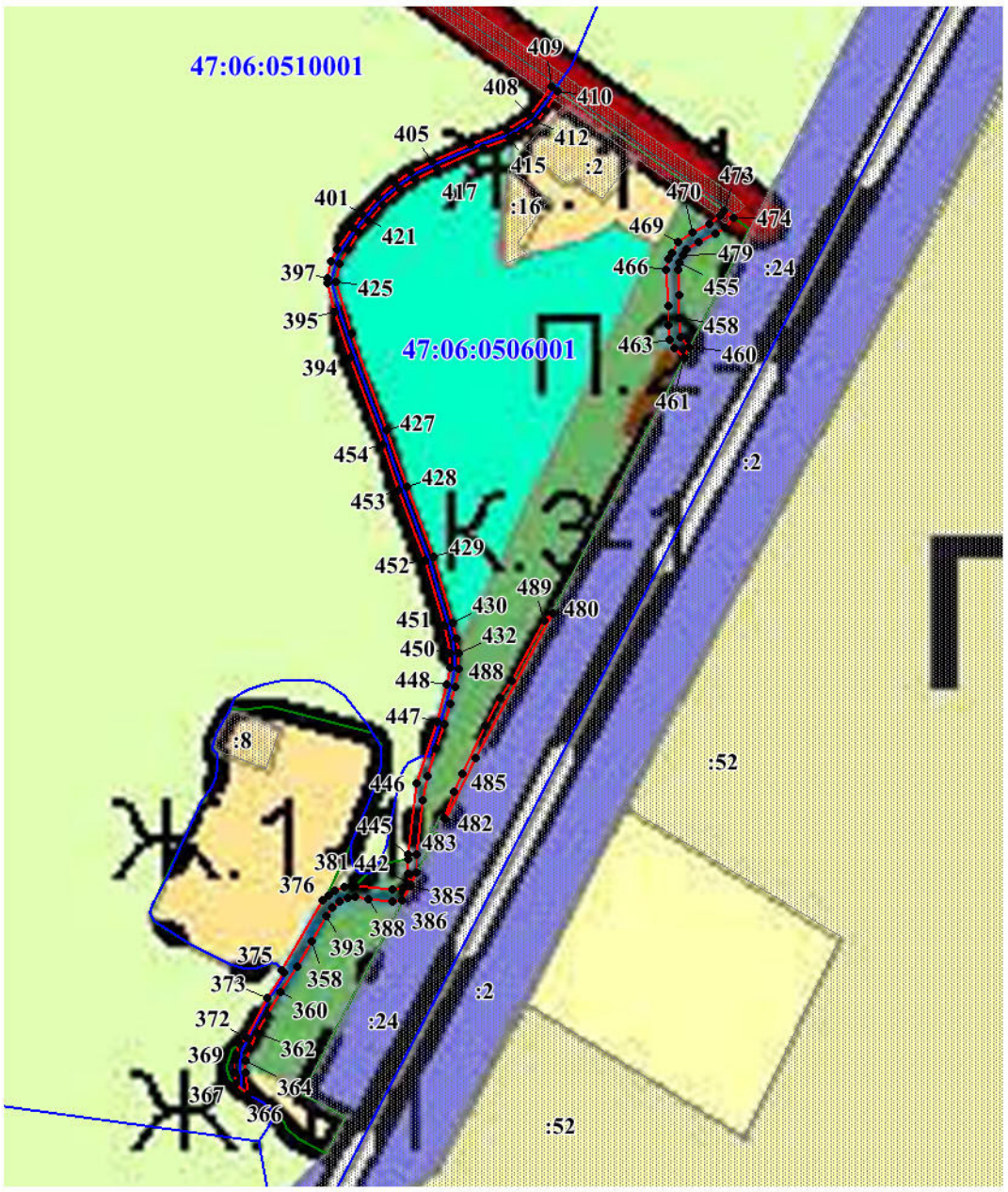

Масштаб 1:5 000

Подпись

Дата "21" января 2021 года

Используемые условные знаки и обозначения:

- граница территориальной зоны;
- обозначение характерных точек границы территориальной зоны;
- граница и номер земельного участка, сведения о которой содержатся в ЕГРН;
- граница и номер кадастрового квартала;
- граница населенного пункта, сведения о которой содержатся в ЕГРН
-границы земель лесного фонда, сведения о которых содержатся в ЕГРН

•131

:62

47:06:0102003

Лист №

ОПИСАНИЕ МЕСТОПОЛОЖЕНИЯ ГРАНИЦ
Граница территориальной зоны - Т.3-1 Зона объектов улично-дорожной сети
Лодейнопольского городского поселения Лодейнопольского муниципального района Ленинградской области

План границ

(наименование)

Выноска №5

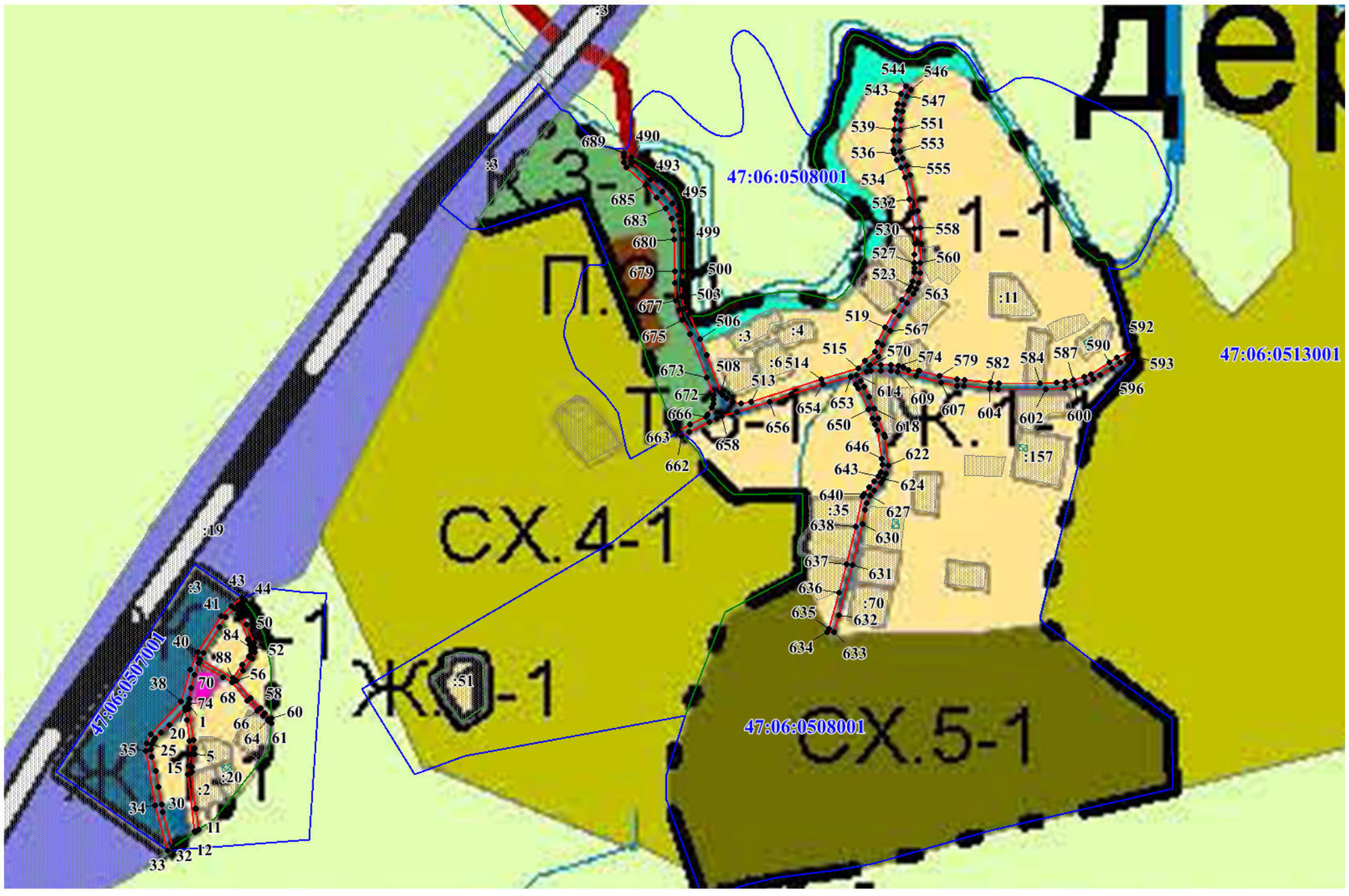

Масштаб 1:5 000

Используемые условные знаки и обозначения:

- граница территориальной зоны;
- обозначение характерных точек границы территориальной зоны;
- граница и номер земельного участка, сведения о которой содержатся в ЕГРН;
- граница и номер кадастрового квартала;
- граница населенного пункта, сведения о которой содержатся в ЕГРН
-границы земель лесного фонда, сведения о которых содержатся в ЕГРН

•131
:62
47:06:0102003

Подпись

Дата "21" января 2021 года

ОПИСАНИЕ МЕСТОПОЛОЖЕНИЯ ГРАНИЦ

Т.4 – Зона объектов водного транспорта города Лодейное Поле Лодейнопольского муниципального района Ленинградской области

(наименование объекта, местоположение границ которого описано (далее - объект))

Раздел 1

Сведения об объекте

№ п/п	Характеристики объекта	Описание характеристик
1	2	3
1.	Местоположение объекта	187700, Ленинградская область, район Лодейнопольский, город Лодейное Поле
2.	Площадь объекта +/- величина погрешности определения площади (Р +/- Дельта Р)	31509 +/- 62 м²
3.	Иные характеристики объекта	Производственная зона, зона инженерной и транспортной инфраструктур

Раздел 2

Сведения о местоположении границ объекта

1. Система координат -

2. Сведения о характерных точках границ объекта

Обозначение характерных точек границ	Координаты, м		Метод определения координат характерной точки	Средняя квадратическая погрешность положения характерной точки (Mt), м	Описание обозначения точки на местности (при наличии)
	X	Y			
1	2	3	4	5	6
-	-	-	-	-	-

3. Сведения о характерных точках части (частей) границы объекта

Обозначение характерных точек части границы	Координаты, м		Метод определения координат характерной точки	Средняя квадратическая погрешность положения характерной точки (Mt), м	Описание обозначения точки на местности (при наличии)
	X	Y			
1	2	3	4	5	6
-	-	-	-	-	-

Раздел 3

Сведения о местоположении измененных (уточненных) границ объекта

1. Система координат МСК 47 зона 3

2. Сведения о характерных точках границ объекта

Обозначение характерных точек границ	Существующие координаты, м		Измененные (уточненные) координаты, м		Метод определения координат характерной точки	Средняя квадратическая погрешность положения характерной точки (Mt), м	Описание обозначения точки на местности (при наличии)
	X	Y	X	Y			
1	2	3	4	5	6	7	8
1	-	-	525008.79	3229205.41	Геодезический метод	0.1	-
2	-	-	525011.17	3229225.53	Геодезический метод	0.1	-
3	-	-	525024.82	3229342.86	Геодезический метод	0.1	-
4	-	-	525016.59	3229410.32	Геодезический метод	0.1	-
5	-	-	525003.72	3229409.13	Геодезический метод	0.1	-
6	-	-	524994.46	3229408.28	Геодезический метод	0.1	-
7	-	-	525006.17	3229556.92	Геодезический метод	0.1	-
8	-	-	524997.61	3229533.73	Геодезический метод	0.1	-
9	-	-	524955.69	3229394.66	Геодезический метод	0.1	-
10	-	-	524949.85	3229348.16	Геодезический метод	0.1	-
11	-	-	524949.77	3229304.48	Геодезический метод	0.1	-
12	-	-	524953.13	3229248.65	Геодезический метод	0.1	-
13	-	-	524955.88	3229202.70	Геодезический метод	0.1	-
14	-	-	524984.96	3229203.52	Геодезический метод	0.1	-
1	-	-	525008.79	3229205.41	Геодезический метод	0.1	-
15	-	-	524936.94	3229201.95	Геодезический метод	0.1	-
16	-	-	524933.20	3229277.04	Геодезический метод	0.1	-
17	-	-	524931.56	3229309.88	Геодезический метод	0.1	-
18	-	-	524938.01	3229362.06	Геодезический метод	0.1	-
19	-	-	524960.93	3229440.01	Геодезический метод	0.1	-
20	-	-	524911.03	3229378.82	Геодезический метод	0.1	-
21	-	-	524875.28	3229347.70	Геодезический метод	0.1	-

2. Сведения о характерных точках границ объекта

Обозначение характерных точек границ	Существующие координаты, м		Измененные (уточненные) координаты, м		Метод определения координат характерной точки	Средняя квадратическая погрешность положения характерной точки (Mt), м	Описание обозначения точки на местности (при наличии)
	X	Y	X	Y			
1	2	3	4	5	6	7	8
22	-	-	524873.86	3229346.46	Геодезический метод	0.1	-
23	-	-	524883.02	3229281.24	Геодезический метод	0.1	-
24	-	-	524883.65	3229275.16	Геодезический метод	0.1	-
25	-	-	524887.71	3229235.61	Геодезический метод	0.1	-
26	-	-	524893.38	3229197.96	Геодезический метод	0.1	-
15	-	-	524936.94	3229201.95	Геодезический метод	0.1	-
27	-	-	526354.64	3231654.92	Геодезический метод	0.1	-
28	-	-	526367.81	3231697.99	Геодезический метод	0.1	-
29	-	-	526371.60	3231734.36	Геодезический метод	0.1	-
30	-	-	526371.09	3231789.52	Геодезический метод	0.1	-
31	-	-	526367.41	3231825.32	Геодезический метод	0.1	-
32	-	-	526348.14	3231825.73	Геодезический метод	0.1	-
33	-	-	526337.91	3231737.20	Геодезический метод	0.1	-
34	-	-	526329.80	3231708.79	Геодезический метод	0.1	-
35	-	-	526314.16	3231667.43	Геодезический метод	0.1	-
27	-	-	526354.64	3231654.92	Геодезический метод	0.1	-

3. Сведения о характерных точках части (частей) границы объекта

Обозначение характерных точек части границы	Существующие координаты, м		Измененные (уточненные) координаты, м		Метод определения координат характерной точки	Средняя квадратическая погрешность положения характерной точки (Mt), м	Описание обозначения точки на местности (при наличии)
	X	Y	X	Y			
1	2	3	4	5	6	7	8
-	-	-	-	-	-	-	

Лист №

ОПИСАНИЕ МЕСТОПОЛОЖЕНИЯ ГРАНИЦ

Граница территориальной зоны - Т.4 Зона объектов водного транспорта г. Лодейное Поле Лодейнопольского муниципального района Ленинградской области

(наименование)

План границ

Выноска №1

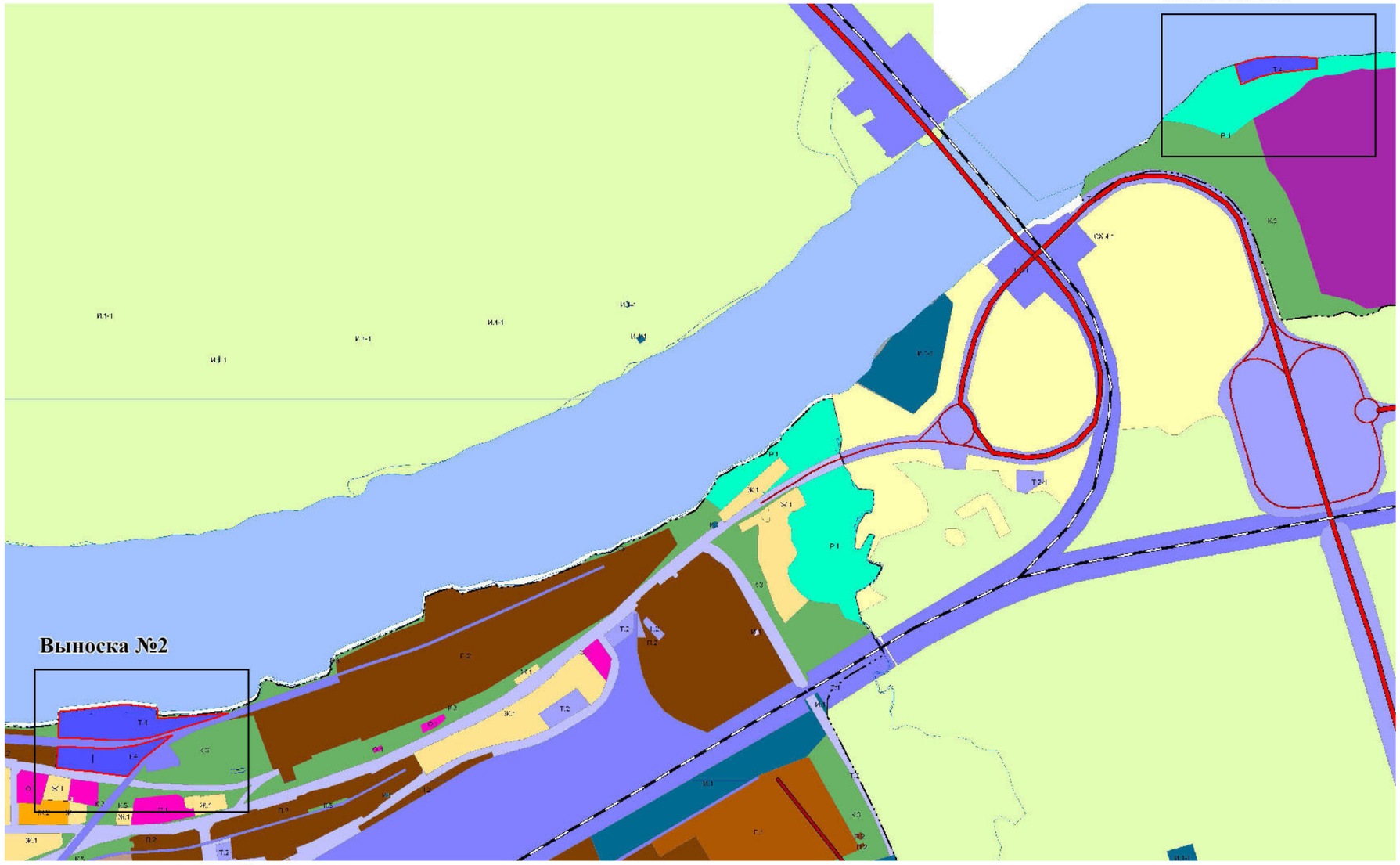

Масштаб 1:10 000

Используемые условные знаки и обозначения:

- граница измененной (уточненной) территориальной зоны;

Подпись

Индивидуальный предприниматель Усгай Наталья Владимировна ОГРНИП 319784700293789 ИНН 720402931808 Санкт-Петербург

Дата "21" января 2021 года

Лист №

ОПИСАНИЕ МЕСТОПОЛОЖЕНИЯ ГРАНИЦ
Граница территориальной зоны - Т.4 Зона объектов водного транспорта г. Лодейное Поле Лодейнопольского муниципального района Ленинградской области

(наименование)

План границ

Выноска №1

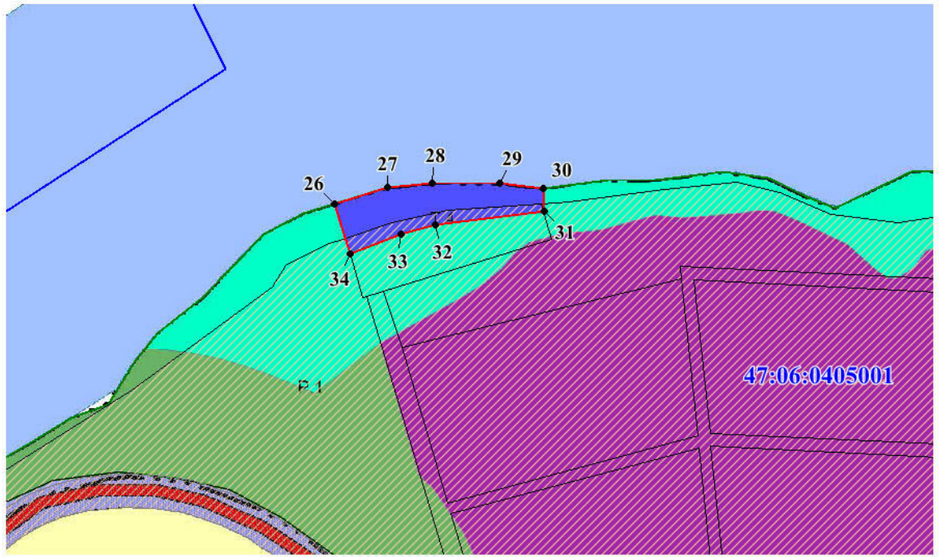

Масштаб 1:5 000

Используемые условные знаки и обозначения:

- граница измененной (уточненной) территориальной зоны;
- обозначение характерных точек границы территориальной зоны;
- граница и номер земельного участка, сведения о которой содержатся в ЕГРН;
- граница и номер кадастрового квартала;
- граница населенного пункта, сведения о которой содержатся в ЕГРН;
- граница территориальных зон, сведения о которых содержатся в ЕГРН.

•131
:62
47:06:0102003

Подпись

Индивидуальный предприниматель Хегай Наталья Владимировна ОГРНИП 317784700029905 ИНН 720402293605 Санкт-Петербург

Дата "21" января 2021 года

Лист №

ОПИСАНИЕ МЕСТОПОЛОЖЕНИЯ ГРАНИЦ
Граница территориальной зоны - Т.4 Зона объектов водного транспорта г. Лодейное Поле Лодейнопольского муниципального района Ленинградской области

(наименование)

План границ

Выноска №2

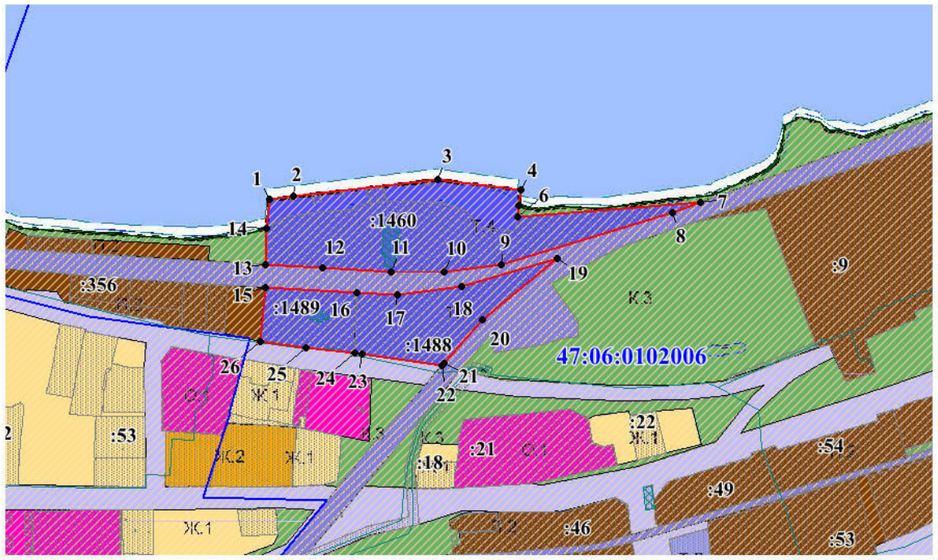

Масштаб 1:5 000

Используемые условные знаки и обозначения:

- граница измененной (уточненной) территориальной зоны;
- обозначение характерных точек границы территориальной зоны;
- граница и номер земельного участка, сведения о которой содержатся в ЕГРН;
- граница и номер кадастрового квартала;
- граница населенного пункта, сведения о которой содержатся в ЕГРН;
- граница территориальных зон, сведения о которых содержатся в ЕГРН.

•131
:62
47:06:0102003

Подпись

Индивидуальный предприниматель Хегай Наталья Владимировна ОГРНИП 319784700093... ИНН 720402293898 Санкт-Петербург

Дата "21" января 2021 года

ОПИСАНИЕ МЕСТОПОЛОЖЕНИЯ ГРАНИЦ

Граница территориальной зоны - Т.5 Зона объектов воздушного транспорта города Лодейное Поле Лодейнопольского муниципального района

(наименование объекта, местоположение границ которого описано (далее - объект))

Раздел 1

Сведения об объекте

№ п/п	Характеристики объекта	Описание характеристик
1	2	3
1.	Местоположение объекта	187700, Ленинградская область, район Лодейнопольский, город Лодейное Поле
2.	Площадь объекта +/- величина погрешности определения площади (Р +/- Дельта Р)	10986 +/- 37 м²
3.	Иные характеристики объекта	Производственная зона, зона инженерной и транспортной инфраструктур

Раздел 2

Сведения о местоположении границ объекта

1. Система координат МСК 47 зона 3

2. Сведения о характерных точках границ объекта

Обозначение характерных точек границ	Координаты, м		Метод определения координат характерной точки	Средняя квадратическая погрешность положения характерной точки (Mt), м	Описание обозначения точки на местности (при наличии)
	X	Y			
1	2	3	4	5	6
1	523074.69	3228050.16	Геодезический метод	0.1	-
2	523081.16	3228158.16	Геодезический метод	0.1	-
3	522978.99	3228164.40	Геодезический метод	0.1	-
4	522972.49	3228058.28	Геодезический метод	0.1	-
1	523074.69	3228050.16	Геодезический метод	0.1	-

3. Сведения о характерных точках части (частей) границы объекта

Обозначение характерных точек части границы	Координаты, м		Метод определения координат характерной точки	Средняя квадратическая погрешность положения характерной точки (Mt), м	Описание обозначения точки на местности (при наличии)
	X	Y			
1	2	3	4	5	6
-	-	-	-	-	-

Раздел 3

Сведения о местоположении измененных (уточненных) границ объекта

1. Система координат -

2. Сведения о характерных точках границ объекта

Обозначение характерных точек границ	Существующие координаты, м		Измененные (уточненные) координаты, м		Метод определения координат характерной точки	Средняя квадратическая погрешность положения характерной точки (Mt), м	Описание обозначения точки на местности (при наличии)
	X	Y	X	Y			
1	2	3	4	5	6	7	8
-	-	-	-	-	-	-	

3. Сведения о характерных точках части (частей) границы объекта

Обозначение характерных точек части границы	Существующие координаты, м		Измененные (уточненные) координаты, м		Метод определения координат характерной точки	Средняя квадратическая погрешность положения характерной точки (Mt), м	Описание обозначения точки на местности (при наличии)
	X	Y	X	Y			
1	2	3	4	5	6	7	8
-	-	-	-	-	-	-	

Лист №

ОПИСАНИЕ МЕСТОПОЛОЖЕНИЯ ГРАНИЦ
Граница территориальной зоны - Т.5 Зона объектов воздушного транспорта г. Лодейное Поле Лодейнопольского муниципального района Ленинградской области

(наименование)

План границ

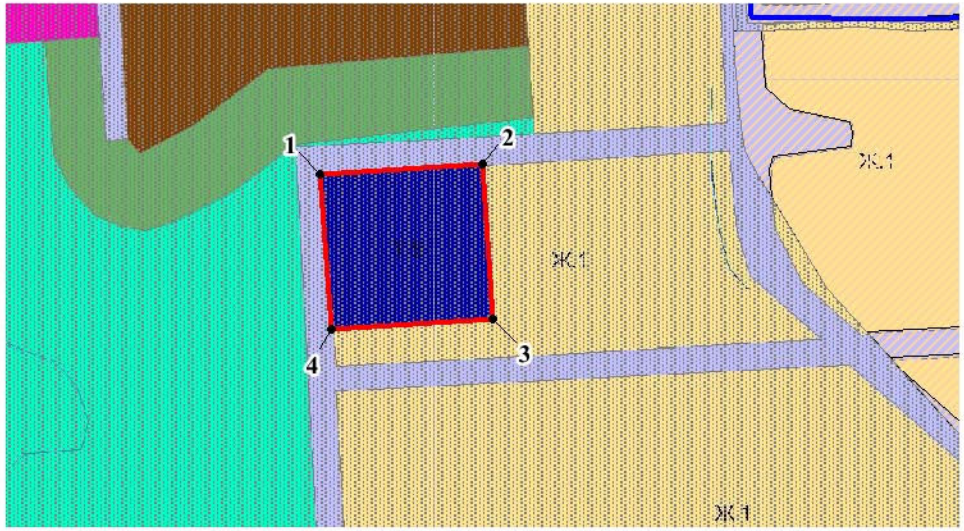

Масштаб 1:5 000

Используемые условные знаки и обозначения:

- граница территориальной зоны;
- обозначение характерных точек границы территориальной зоны;
- граница и номер земельного участка, сведения о которой содержатся в ЕГРН;
- граница и номер кадастрового квартала;
- граница населенного пункта, сведения о которой содержатся в ЕГРН;
- граница территориальных зон, сведения о которых содержатся в ЕГРН.

• 131

:62

47:06:0102003

Подпись

Индивидуальный предприниматель ОГРНИП 319784700029429 Хегай Наталья Владимировна ИНН 720402693808 Санкт-Петербург

Дата "21" января 2021 года