



КОМИТЕТ ГРАДОСТРОИТЕЛЬНОЙ ПОЛИТИКИ  
ЛЕНИНГРАДСКОЙ ОБЛАСТИ

ПРИКАЗ

от 03 июня 2021 года № 67

**Об уточнении Правил землепользования и застройки  
муниципального образования Петровское сельское поселение  
муниципального образования Приозерский муниципальный район  
Ленинградской области**

В соответствии со статьей 33 Градостроительного кодекса Российской Федерации, пунктом 1 части 2 статьи 1 областного закона от 7 июля 2014 года № 45-оз «О перераспределении полномочий в области градостроительной деятельности между органами государственной власти Ленинградской области и органами местного самоуправления Ленинградской области», пунктом 2.13 Положения о Комитете градостроительной политики Ленинградской области, утвержденного постановлением Правительства Ленинградской области от 9 сентября 2019 года № 421, в связи с установлением зон подтопления, затопления, приказываю:

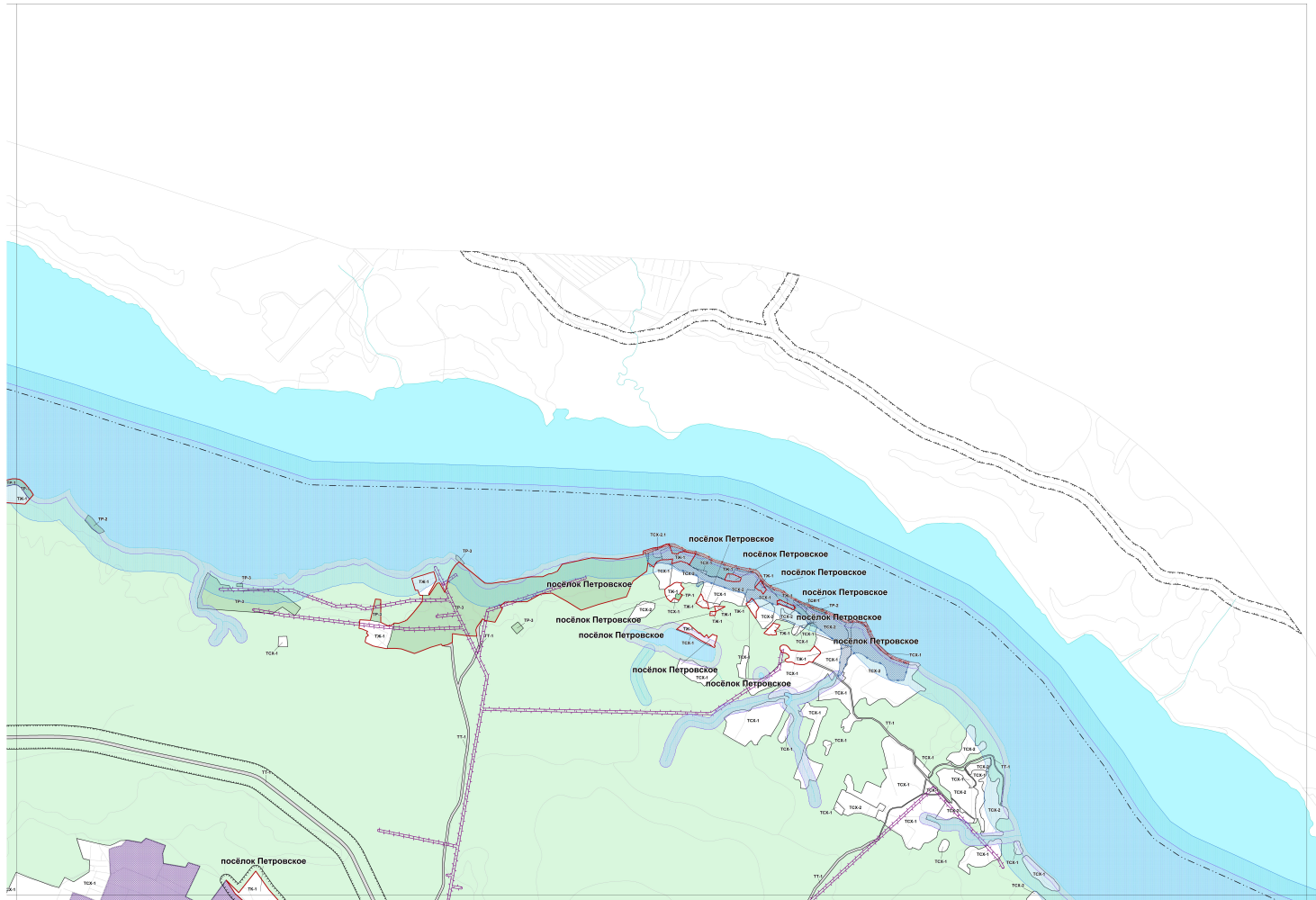
уточнить Правила землепользования и застройки муниципального образования Петровское сельское поселение муниципального образования Приозерский муниципальный район Ленинградской области, утвержденные приказом Комитета по архитектуре и градостроительству Ленинградской области от 12 сентября 2019 года № 60, согласно приложению к настоящему приказу.

Председатель комитета

И.Я.Кулаков

Приложение  
к приказу Комитета  
градостроительной политики  
Ленинградской области  
от 03 июня 2021 года № 67

Уточнение Правил землепользования и застройки  
муниципального образования Петровское сельское поселение  
муниципального образования Приозерский муниципальный район  
Ленинградской области



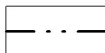




Масштаб: 1:10000



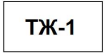
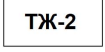
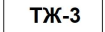
# УСЛОВНЫЕ ОБОЗНАЧЕНИЯ

## ГРАНИЦЫ

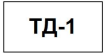
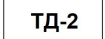
	Границы сельских поселений
	Границы населенных пунктов
	Границы территориальных зон

## ТЕРРИТОРИАЛЬНЫЕ ЗОНЫ

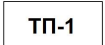
### Жилые зоны

	Территориальная зона ТЖ-1
	Территориальная зона ТЖ-2
	Территориальная зона ТЖ-3



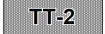
### Общественно-деловые зоны

	Территориальная зона ТД-1
	Территориальная зона ТД-2



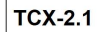
### Производственные зоны

	Территориальная зона ТП-1
---	---------------------------

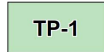
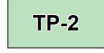


### Инженерно-транспортные зоны

	Территориальная зона ТИ-1
	Территориальная зона ТТ-1
	Территориальная зона ТТ-2



### Зоны сельскохозяйственного использования

	Территориальная зона ТСХ-1
	Территориальная зона ТСХ-2
	Территориальная зона ТСХ-2




### Рекреационные зоны

	Территориальная зона ТР-1
	Территориальная зона ТР-2
	Территориальная зона ТР-3
	Территориальная зона ТР-4





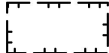




### Зоны специального назначения

	Территориальная зона ТК-1
	Территориальная зона ТЗН

Территории, для которых не установлены градостроительные регламенты

	Земли покрытые поверхностными водами
	Земли лесного фонда
	Особо ценные земли в составе земель сельскохозяйственного назначения

## ЗОНЫ С ОСОБЫМИ УСЛОВИЯМИ ИСПОЛЬЗОВАНИЯ ТЕРРИТОРИЙ

	Санитарно-защитные зоны
	Водоохранные зоны
	Прибрежные защитные полосы
	Охранные зоны
	Санитарные разрывы
	Придорожные полосы
	Зоны особо охраняемых природных территорий
	Зона затопления
	Зона подтопления