



КОМИТЕТ ГРАДОСТРОИТЕЛЬНОЙ ПОЛИТИКИ
ЛЕНИНГРАДСКОЙ ОБЛАСТИ

ПРИКАЗ

от 02 августа 2021 года № 106

Об утверждении проекта планировки территории и проекта межевания территории, предусматривающих размещение линейных объектов инженерной и транспортной инфраструктуры газоперерабатывающего комплекса в составе объекта «Комплекс переработки этансодержащего газа» в Кингисеппском муниципальном районе Ленинградской области

В соответствии со статьями 45, 46 Градостроительного кодекса Российской Федерации, частью 2 статьи 1 областного закона от 07 июля 2014 года № 45-оз «О перераспределении полномочий в области градостроительной деятельности между органами государственной власти Ленинградской области и органами местного самоуправления Ленинградской области», пунктом 2.9 Положения о Комитете градостроительной политики Ленинградской области, утвержденного постановлением Правительства Ленинградской области от 09 сентября 2019 года № 421, на основании обращения администрации муниципального образования «Кингисеппский муниципальный район» Ленинградской области от 30.07.2021 № 01-20-174/2021, а также материалов публичных слушаний, направленных администрацией муниципального образования «Кингисеппский муниципальный район» Ленинградской области от 18.06.2021 № 01-20-134/2021, приказываю:

1. Утвердить проект планировки территории, предусматривающий размещение линейных объектов инженерной и транспортной инфраструктуры газоперерабатывающего комплекса в составе объекта «Комплекс переработки этансодержащего газа» в Кингисеппском муниципальном районе Ленинградской области в составе:

Чертеж красных линий согласно приложению № 1 к настоящему приказу;

Чертеж границ зон планируемого размещения линейных объектов согласно приложению № 2 к настоящему приказу;

Чертеж границ зон планируемого размещения линейных объектов, подлежащих реконструкции в связи с изменением их местоположения согласно приложению № 3 к настоящему приказу;

Положение о размещении линейных объектов согласно приложению № 4 к настоящему приказу.

2. Утвердить проект межевания территории, предусматривающий размещение линейных объектов инженерной и транспортной инфраструктуры газоперерабатывающего комплекса в составе объекта «Комплекс переработки этансодержащего газа» в Кингисеппском муниципальном районе Ленинградской области в составе:

Чертеж межевания территории согласно приложению № 5 к настоящему приказу;

Текстовая часть проекта межевания территории согласно приложению № 6 к настоящему приказу;

3. Копию настоящего приказа направить главе муниципального образования «Усть-Лужское сельское поселение» Кингисеппского муниципального района Ленинградской области, в администрацию муниципального образования «Кингисеппский муниципальный район» Ленинградской области, а также разместить на официальном сайте Комитета градостроительной политики Ленинградской области в сети «Интернет».

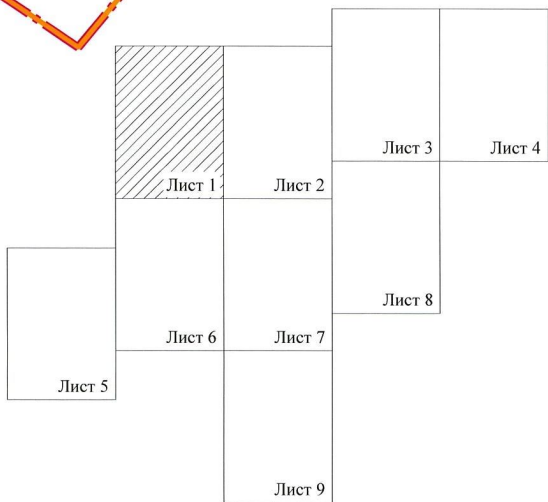
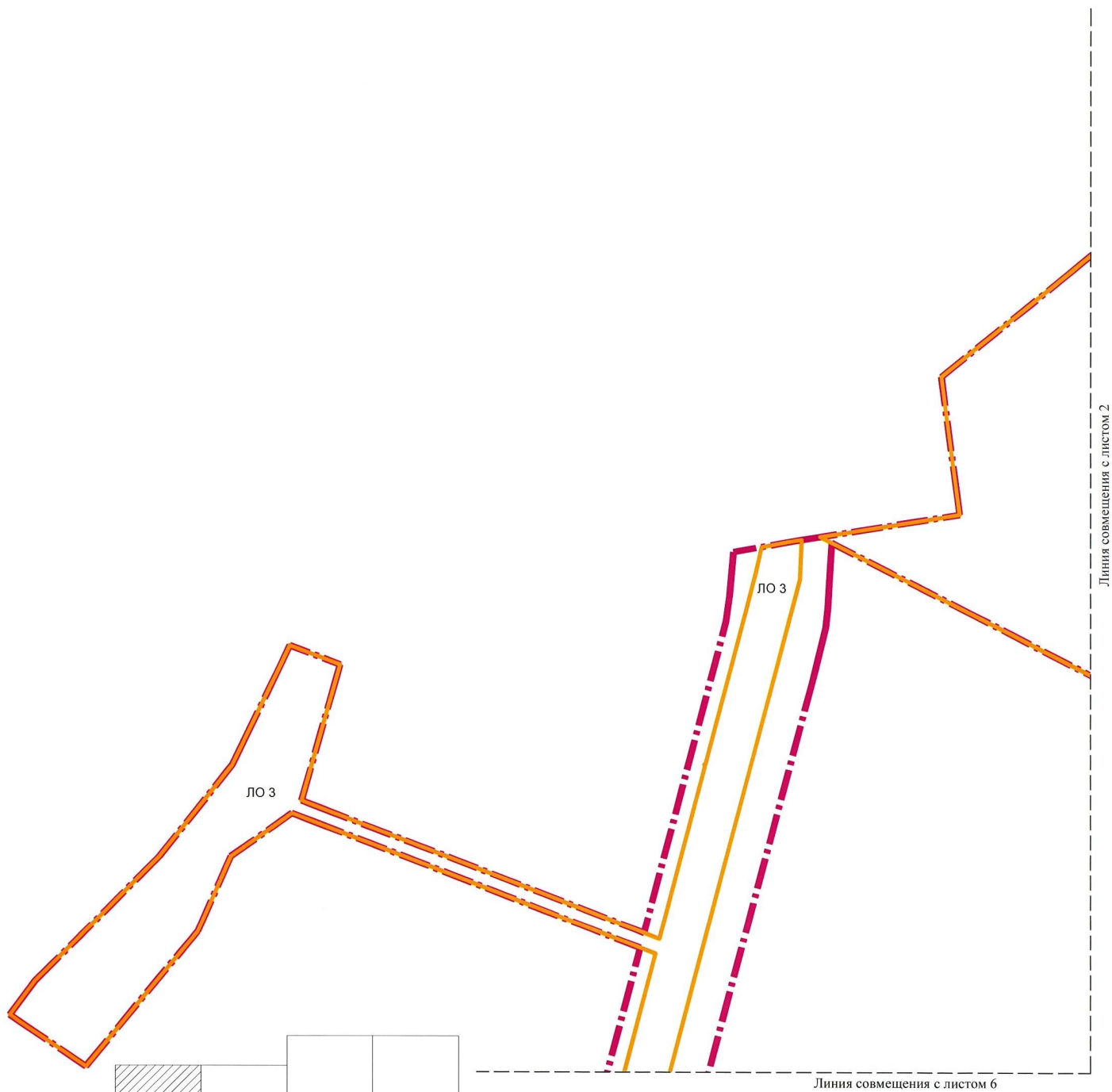
Председатель комитета










И.Я.Кулаков

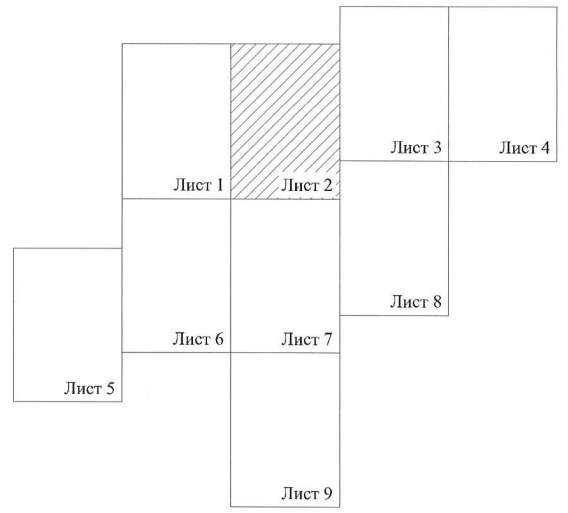


Чертеж красных линий



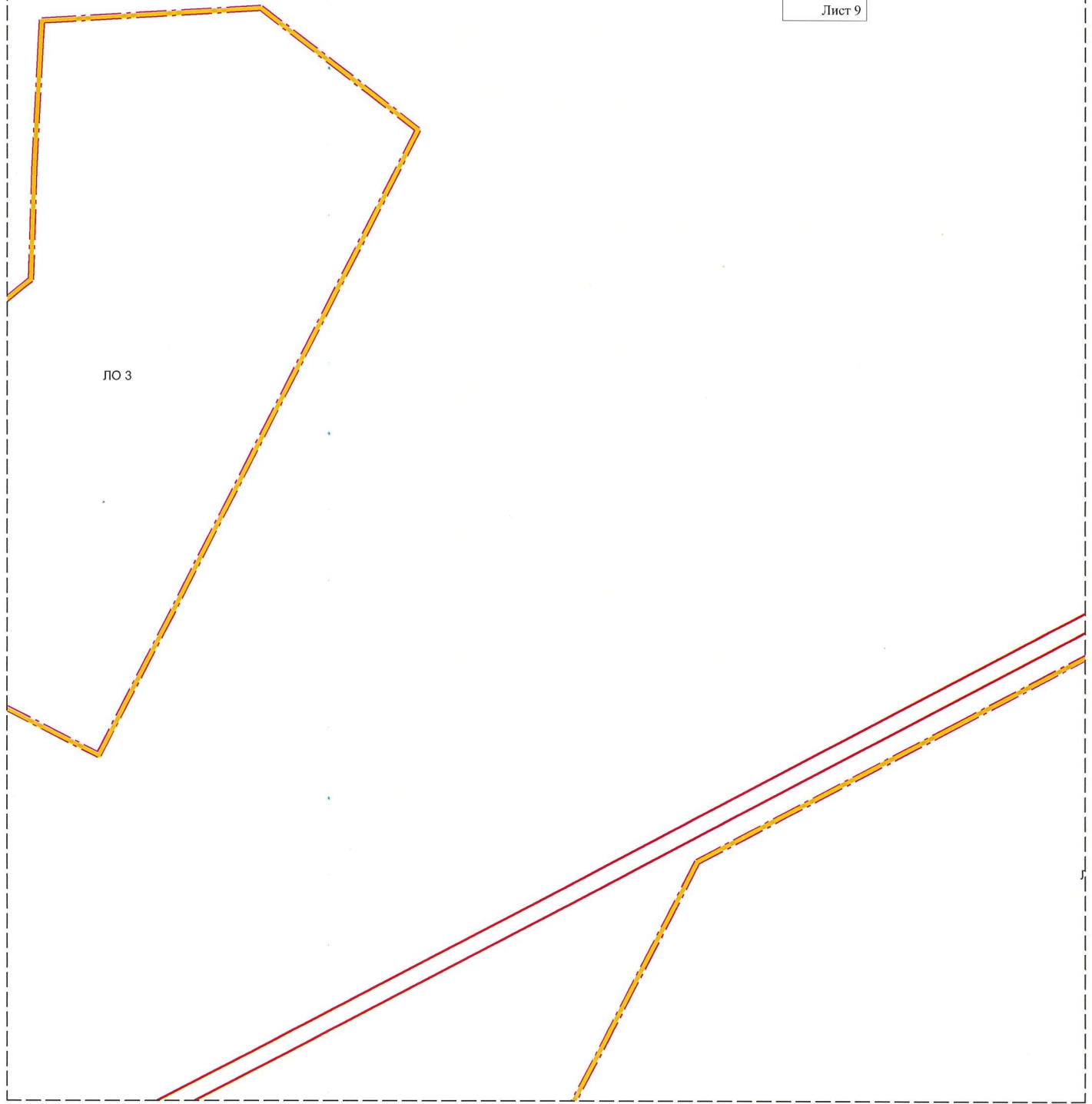
Условные обозначения:

-  границы территории, в отношении которой осуществляется подготовка проекта планировки
-  существующие красные линии
-  отменяемые красные линии
-  устанавливаемые красные линии
-  номера характерных точек красных линий
-  границы планируемых элементов планировочной структуры
-  номера планируемых элементов планировочной структуры



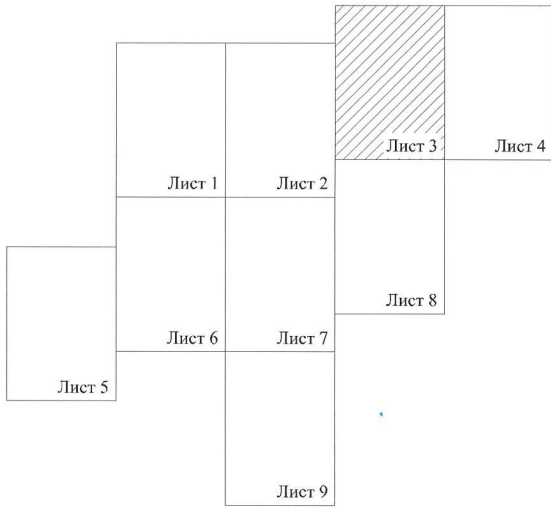
Линия совмещения с листом 1

Линия совмещения с листом 3

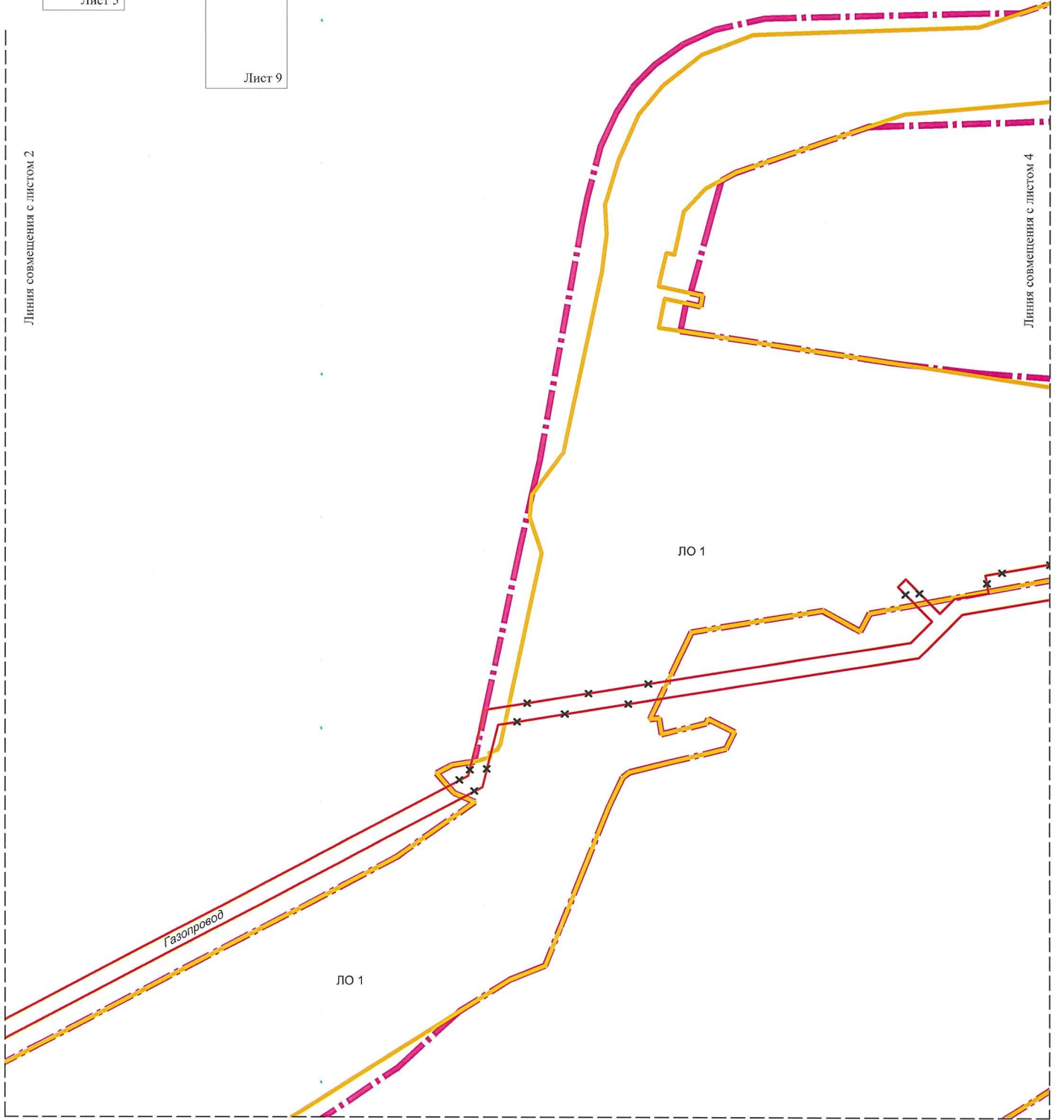


ЛО 3

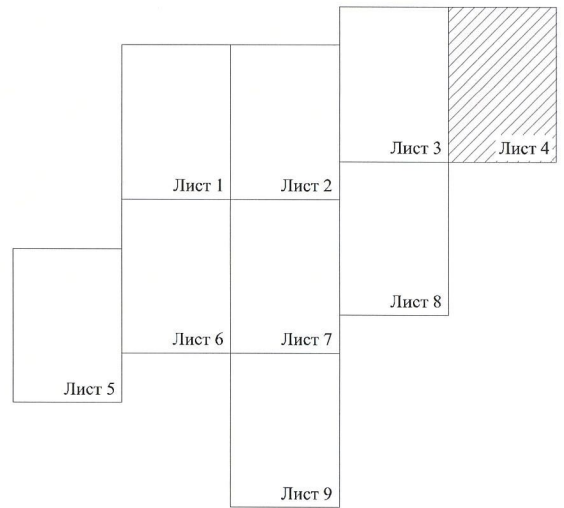
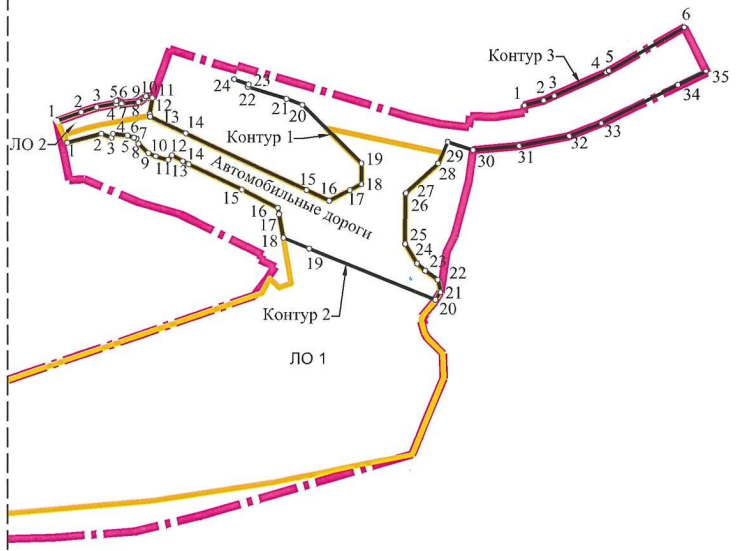
Линия совмещения с листом 7



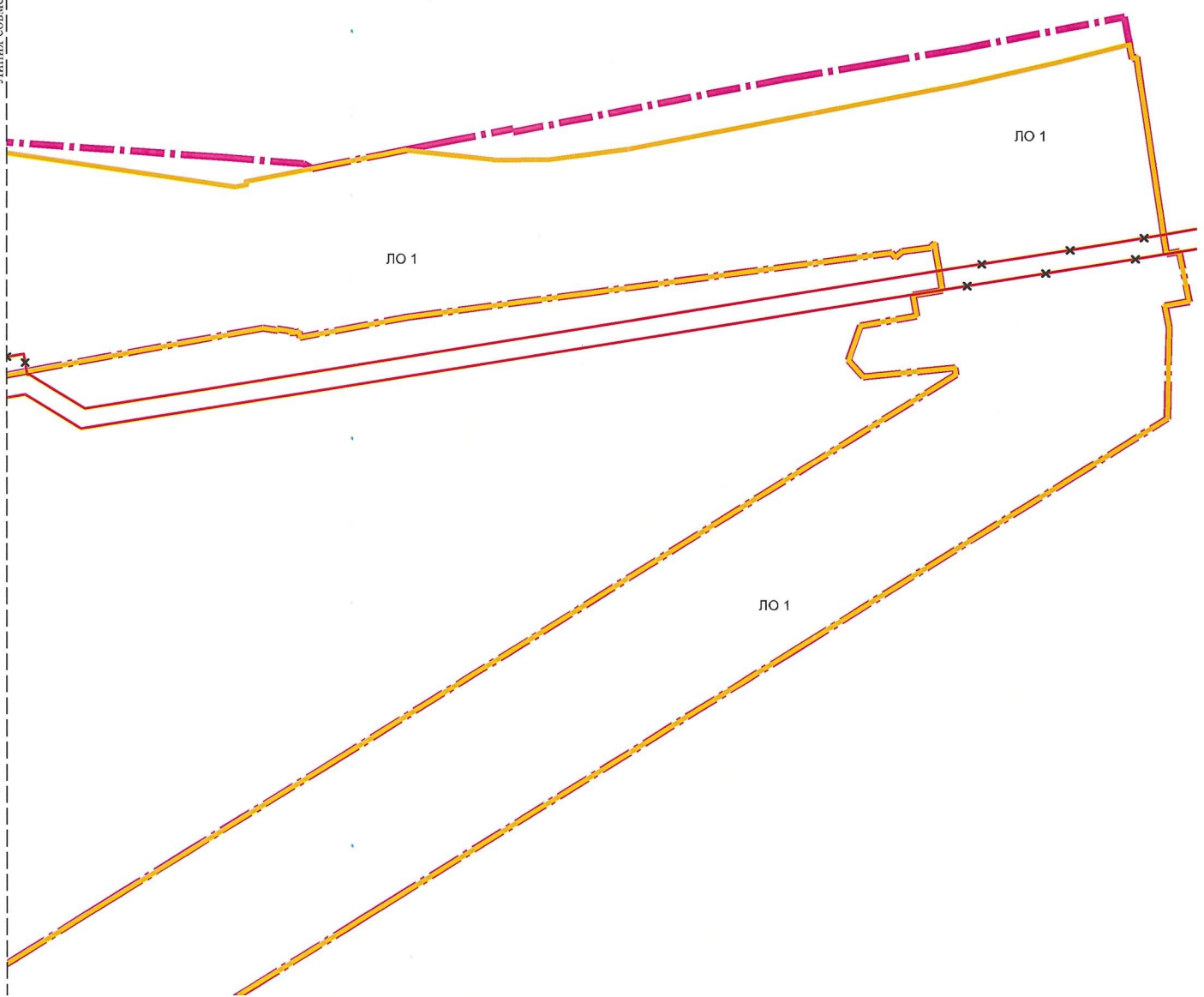
Линия совмещения с листом 2

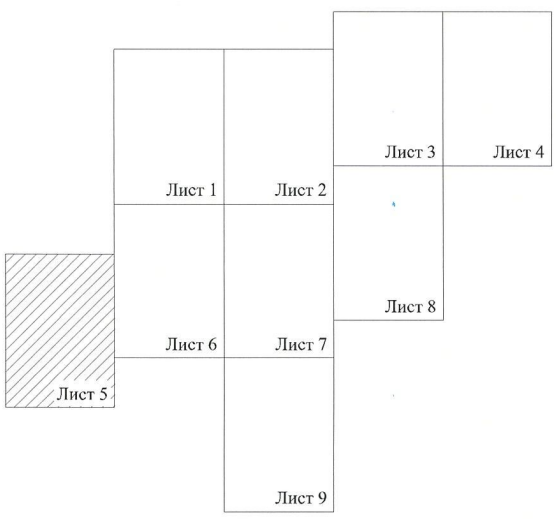
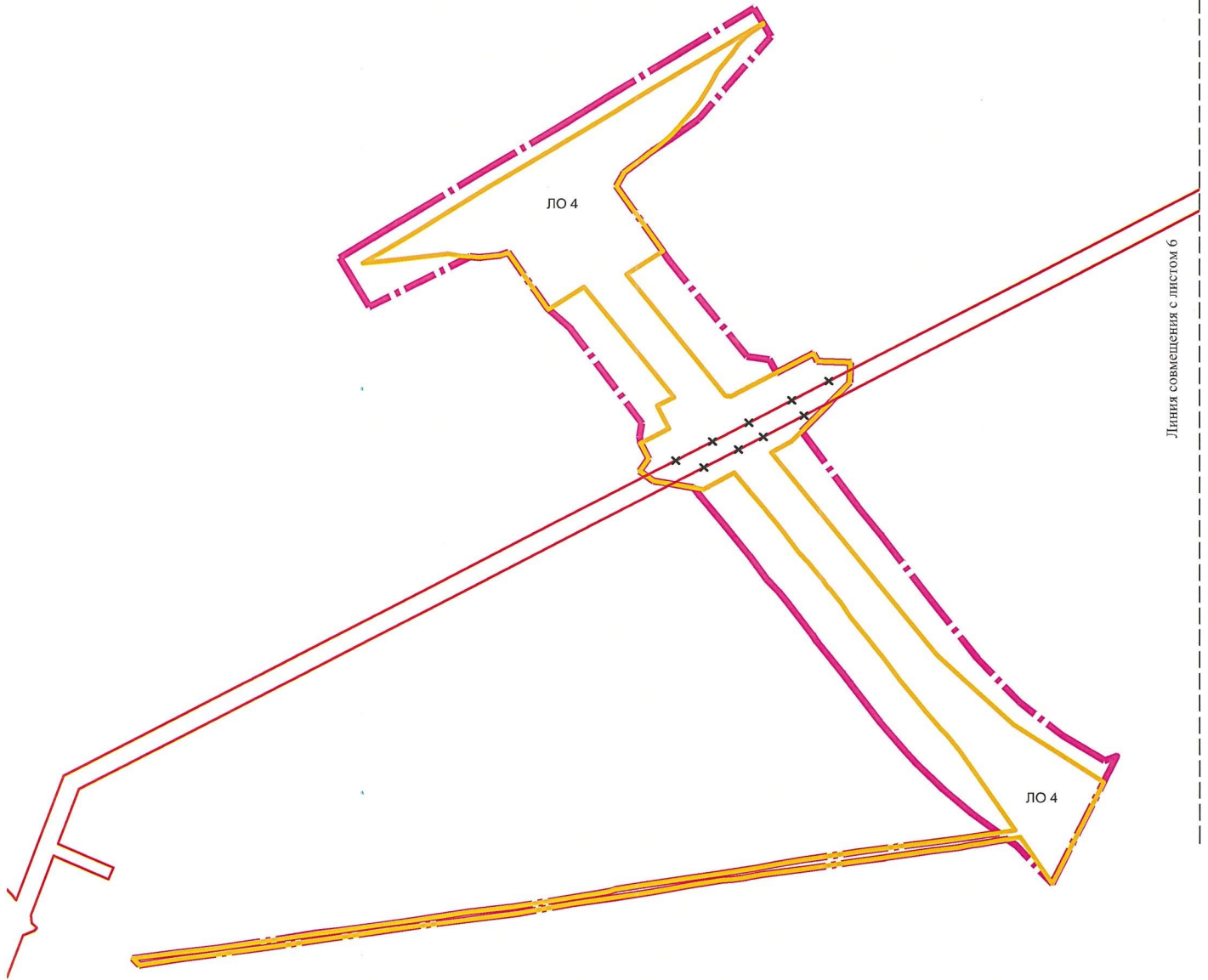


Линия совмещения с листом 8



Линия совмещения с листом 3



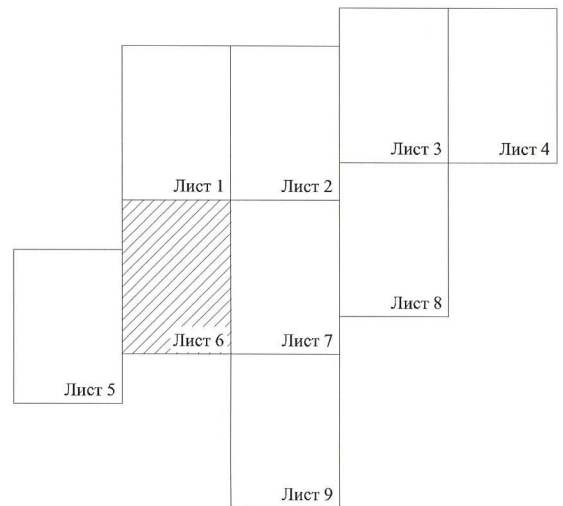


Линия совмещения с листом 1

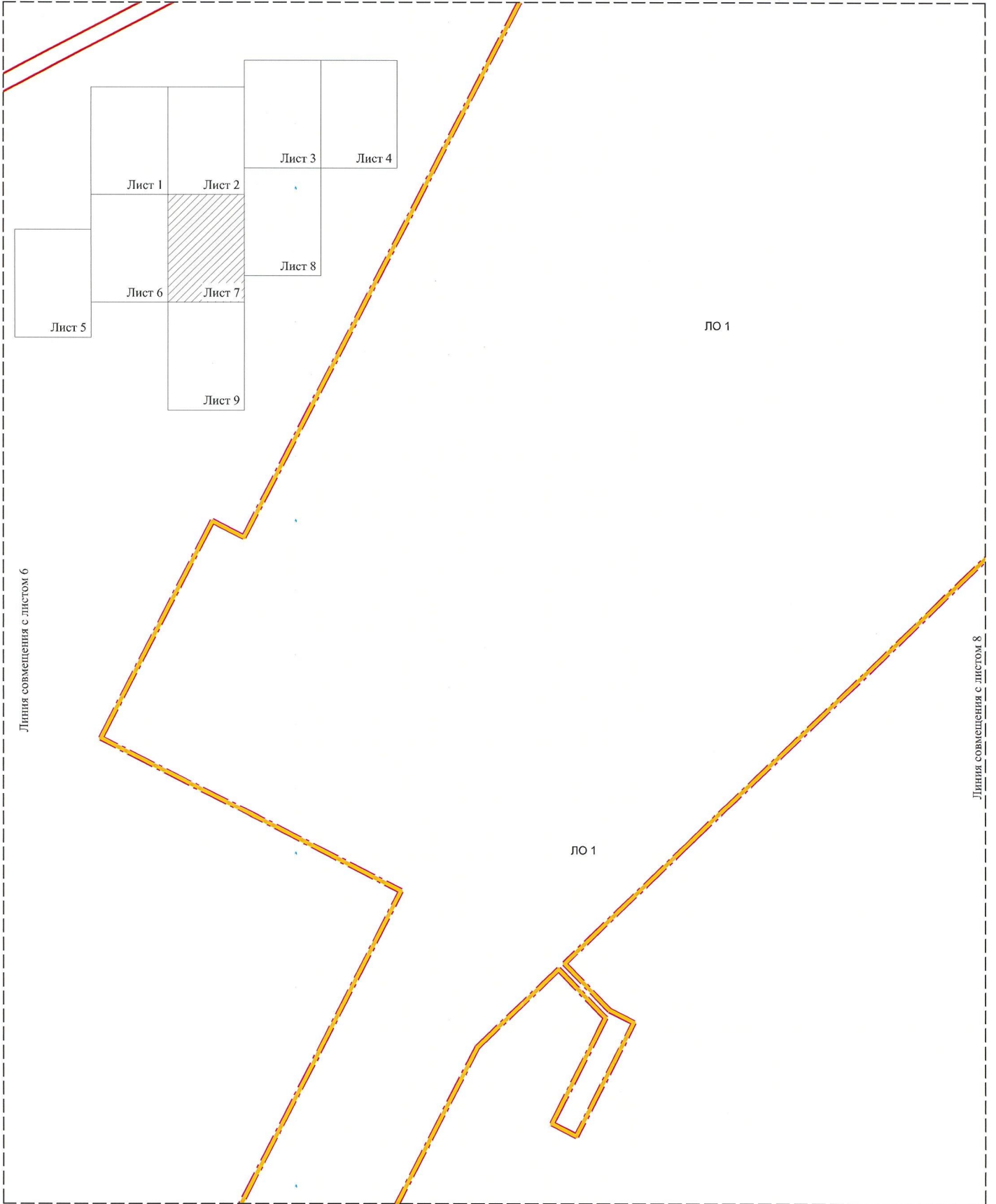
Линия совмещения с листом 5

Линия совмещения с листом 7

ЛО 3



Линия совмещения с листом 2



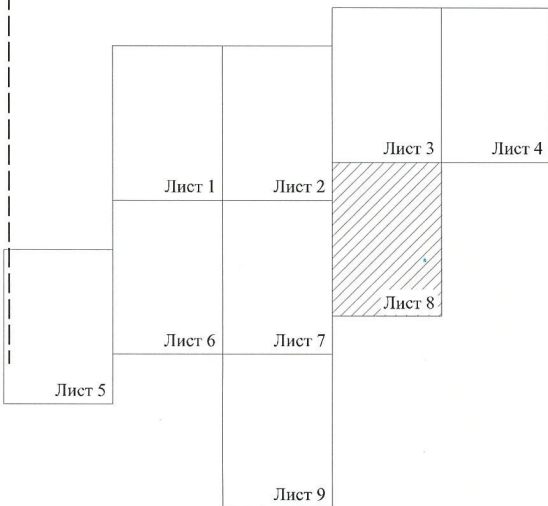
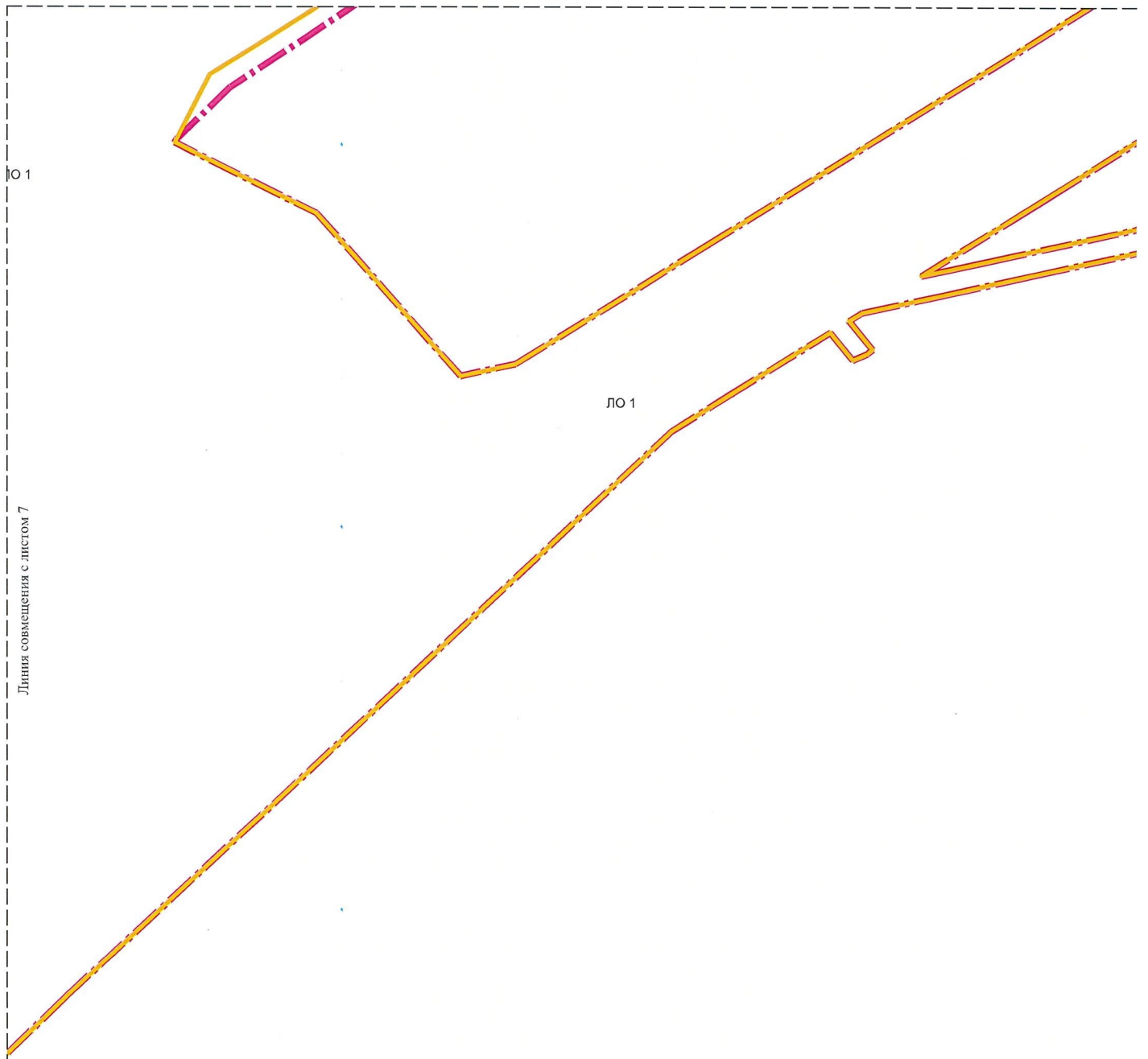
Линия совмещения с листом 6

ЛО 1

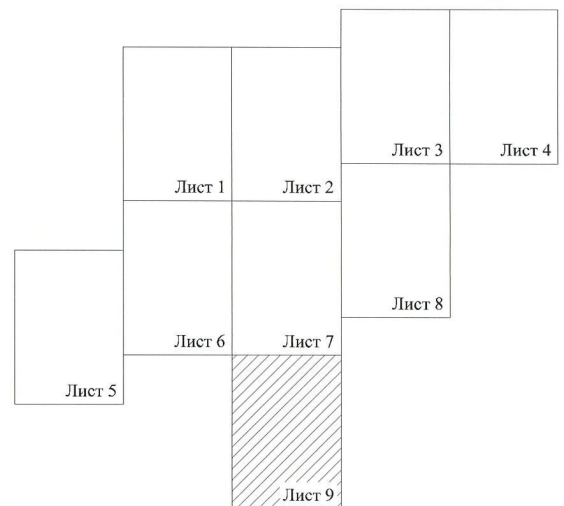
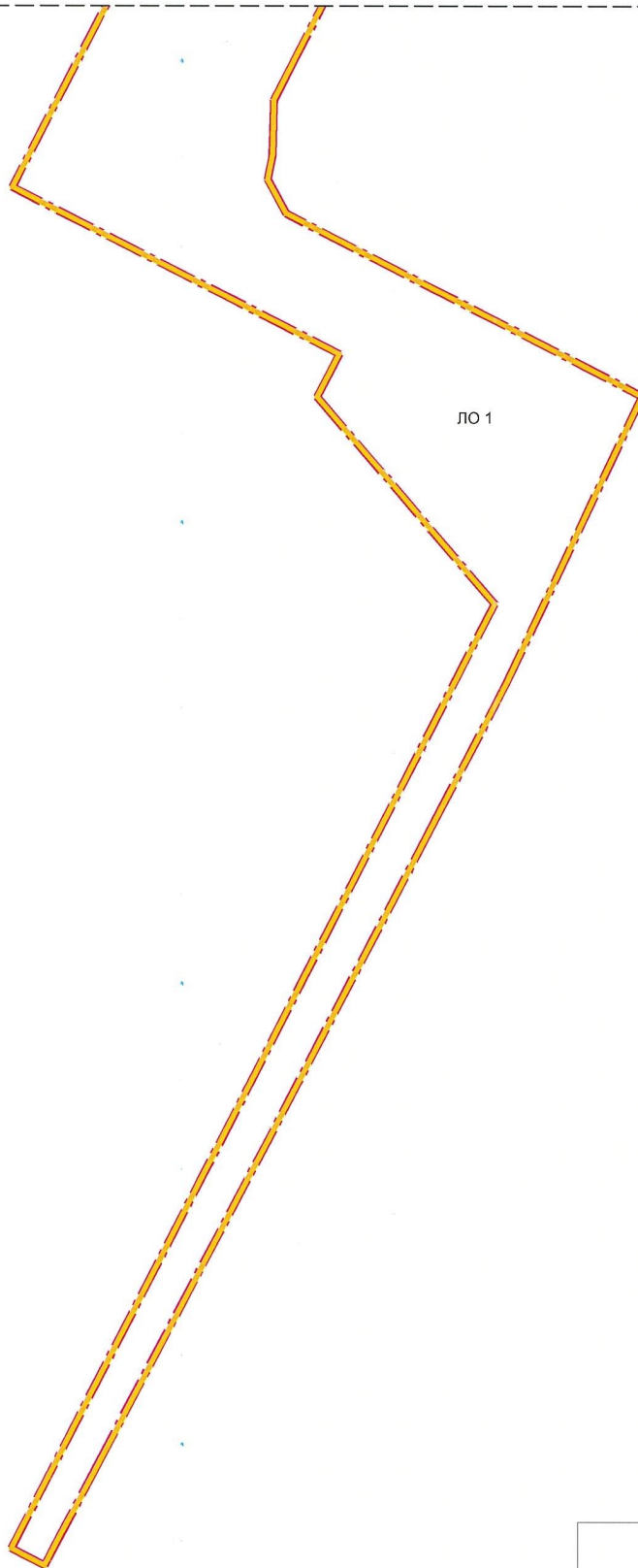
ЛО 1

Линия совмещения с листом 8

Линия совмещения с листом 3



Линия совмещения с листом 7



Перечень координат характерных точек
устанавливаемых красных линий

Контур 1

| Номер точки | X | Y |
|-------------|------------|-----------|
| 1 | 1273044.25 | 404277.22 |
| 2 | 1273068.84 | 404286.05 |
| 3 | 1273084.86 | 404291.30 |
| 4 | 1273104.58 | 404294.84 |
| 5 | 1273104.57 | 404297.95 |
| 6 | 1273110.28 | 404295.59 |
| 7 | 1273109.89 | 404294.91 |
| 8 | 1273127.49 | 404296.47 |
| 9 | 1273133.45 | 404300.39 |
| 10 | 1273134.64 | 404302.62 |
| 11 | 1273141.16 | 404301.03 |
| 12 | 1273138.77 | 404284.44 |
| 13 | 1273139.29 | 404281.71 |
| 14 | 1273175.32 | 404264.70 |
| 15 | 1273298.09 | 404206.76 |
| 16 | 1273321.07 | 404195.92 |
| 17 | 1273342.24 | 404206.80 |
| 18 | 1273353.94 | 404212.82 |
| 19 | 1273353.99 | 404234.23 |
| 20 | 1273293.54 | 404293.81 |
| 21 | 1273277.43 | 404300.14 |
| 22 | 1273238.38 | 404312.17 |
| 23 | 1273239.28 | 404314.94 |
| 24 | 1273224.53 | 404319.78 |

Контур 2

| Номер точки | X | Y |
|-------------|------------|-----------|
| 1 | 1273054.49 | 404255.28 |
| 2 | 1273089.60 | 404264.50 |
| 3 | 1273099.78 | 404260.31 |
| 4 | 1273101.45 | 404264.37 |
| 5 | 1273116.03 | 404262.48 |
| 6 | 1273122.48 | 404260.50 |
| 7 | 1273125.23 | 404259.66 |
| 8 | 1273127.41 | 404254.46 |
| 9 | 1273137.49 | 404244.78 |
| 10 | 1273144.76 | 404241.43 |
| 11 | 1273157.26 | 404237.71 |
| 12 | 1273161.30 | 404242.46 |
| 13 | 1273172.38 | 404236.49 |
| 14 | 1273178.45 | 404233.22 |
| 15 | 1273232.53 | 404207.15 |
| 16 | 1273268.93 | 404188.52 |
| 17 | 1273270.05 | 404182.14 |
| 18 | 1273274.38 | 404157.55 |
| 19 | 1273300.65 | 404146.85 |
| 20 | 1273429.45 | 404094.39 |
| 21 | 1273434.52 | 404102.49 |
| 22 | 1273431.91 | 404115.02 |
| 23 | 1273419.03 | 404123.99 |
| 24 | 1273410.76 | 404131.34 |
| 25 | 1273398.65 | 404151.45 |
| 26 | 1273399.10 | 404203.20 |
| 27 | 1273399.58 | 404203.64 |
| 28 | 1273432.26 | 404234.42 |
| 29 | 1273441.97 | 404256.38 |
| 30 | 1273467.64 | 404248.20 |
| 31 | 1273514.97 | 404252.45 |
| 32 | 1273566.34 | 404262.71 |
| 33 | 1273599.11 | 404275.80 |
| 34 | 1273677.72 | 404314.64 |
| 35 | 1273706.56 | 404328.89 |

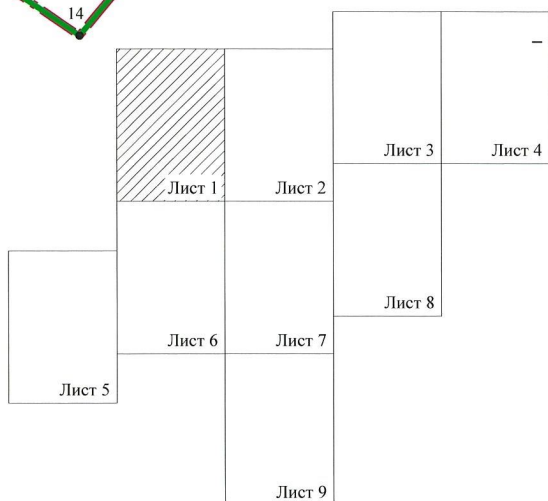
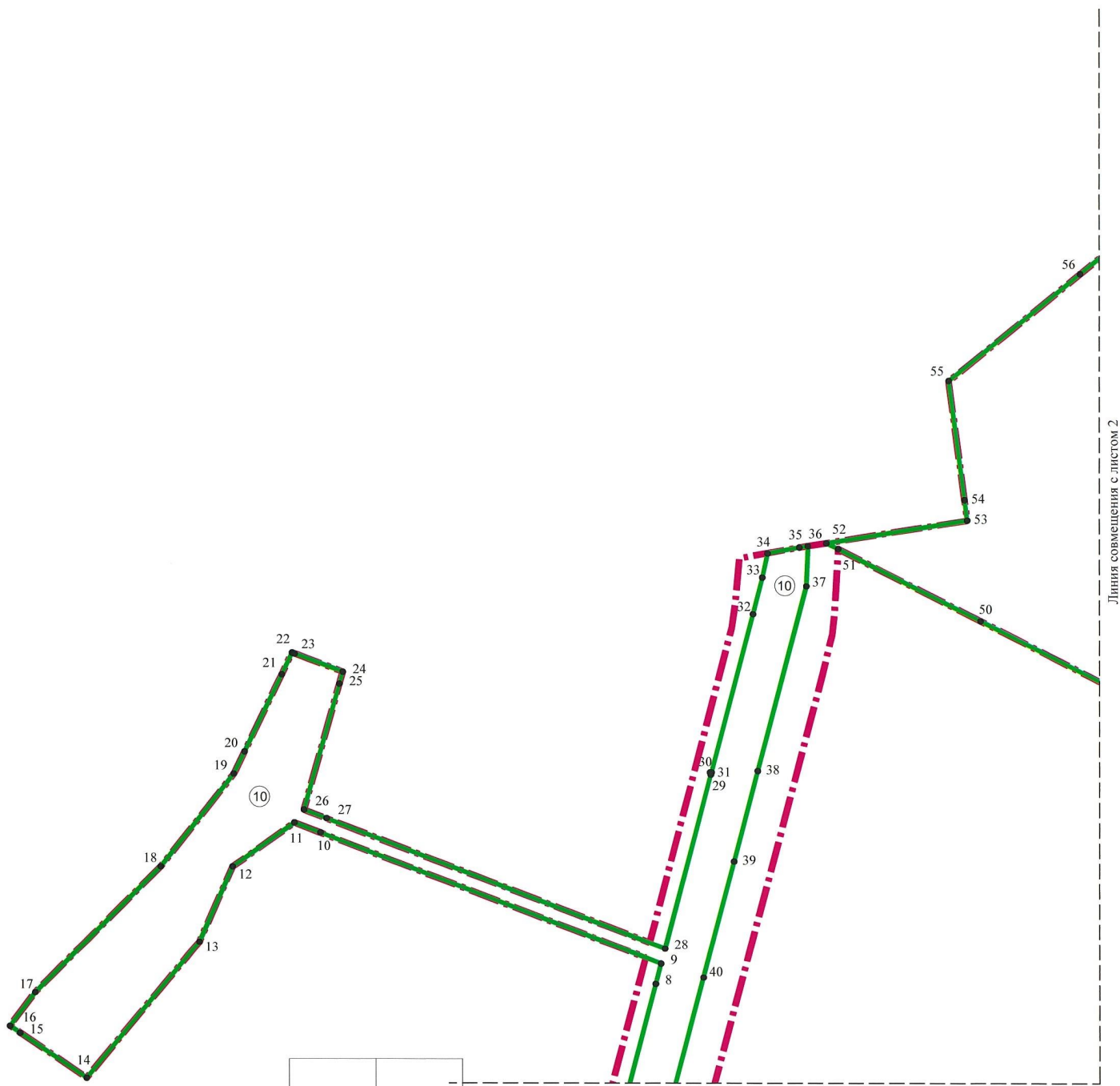
Контур 3

| Номер точки | X | Y |
|-------------|------------|-----------|
| 1 | 1273520,29 | 404293,55 |
| 2 | 1273540,16 | 404298,74 |
| 3 | 1273550,83 | 404303,55 |
| 4 | 1273604,03 | 404327,52 |
| 5 | 1273606,83 | 404329,12 |
| 6 | 1273684,21 | 404373,49 |






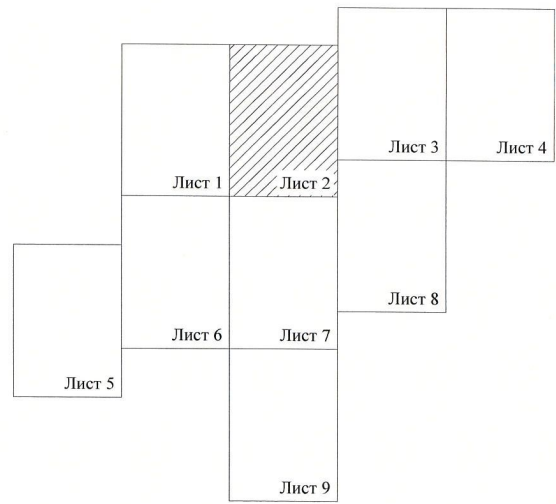
Чертеж границ зон планируемого размещения линейных объектов

Приложение №2
к приказу Комитета градостроительной
политики Ленинградской области
от 02 августа 2021 года № 106



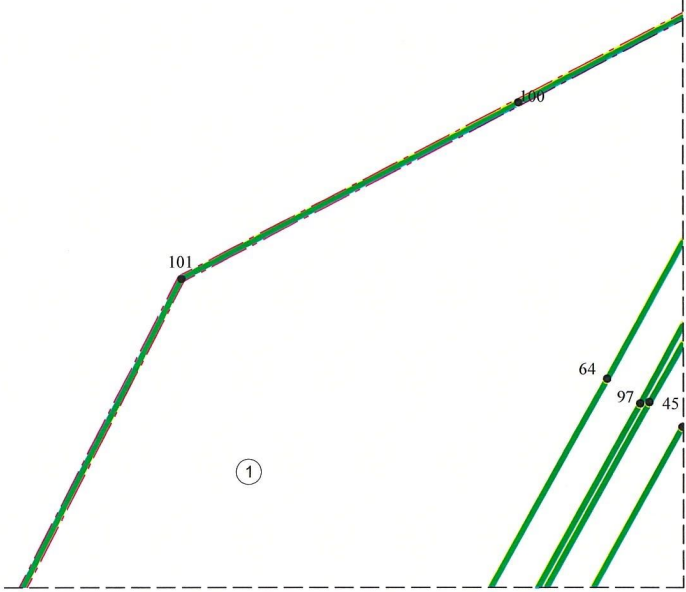
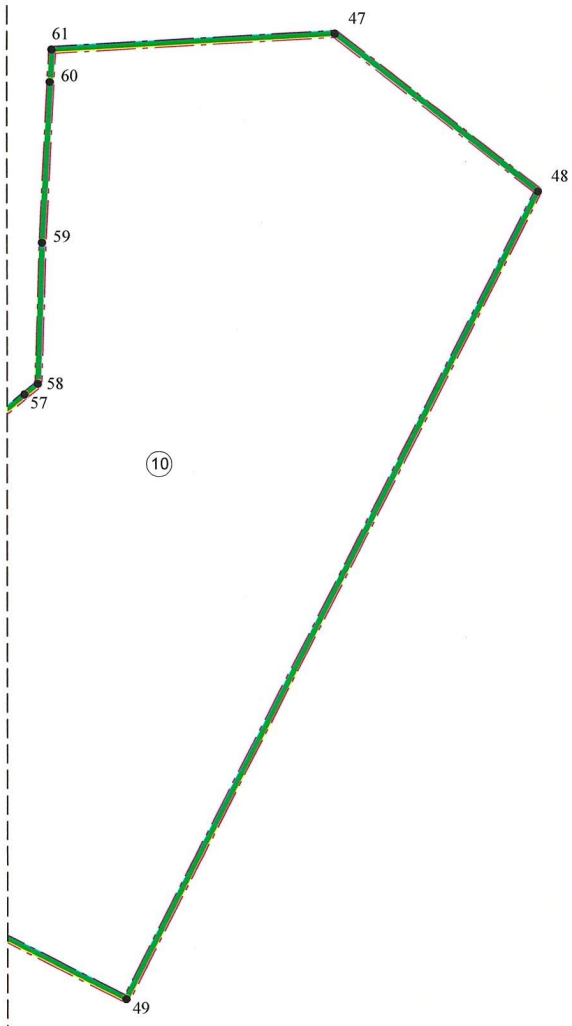
Условные обозначения:

-  границы территории, в отношении которой осуществляется подготовка проекта планировки
-  границы зон планируемого размещения линейных объектов
-  границы зон планируемого размещения объектов капитального строительства, проектируемых в составе линейных объектов
- 1 ● номера характерных точек границ зон планируемого размещения линейных объектов
- ① номера зон планируемого размещения линейных объектов
- 8 номера зон планируемого размещения объектов капитального строительства, проектируемых в составе линейных объектов



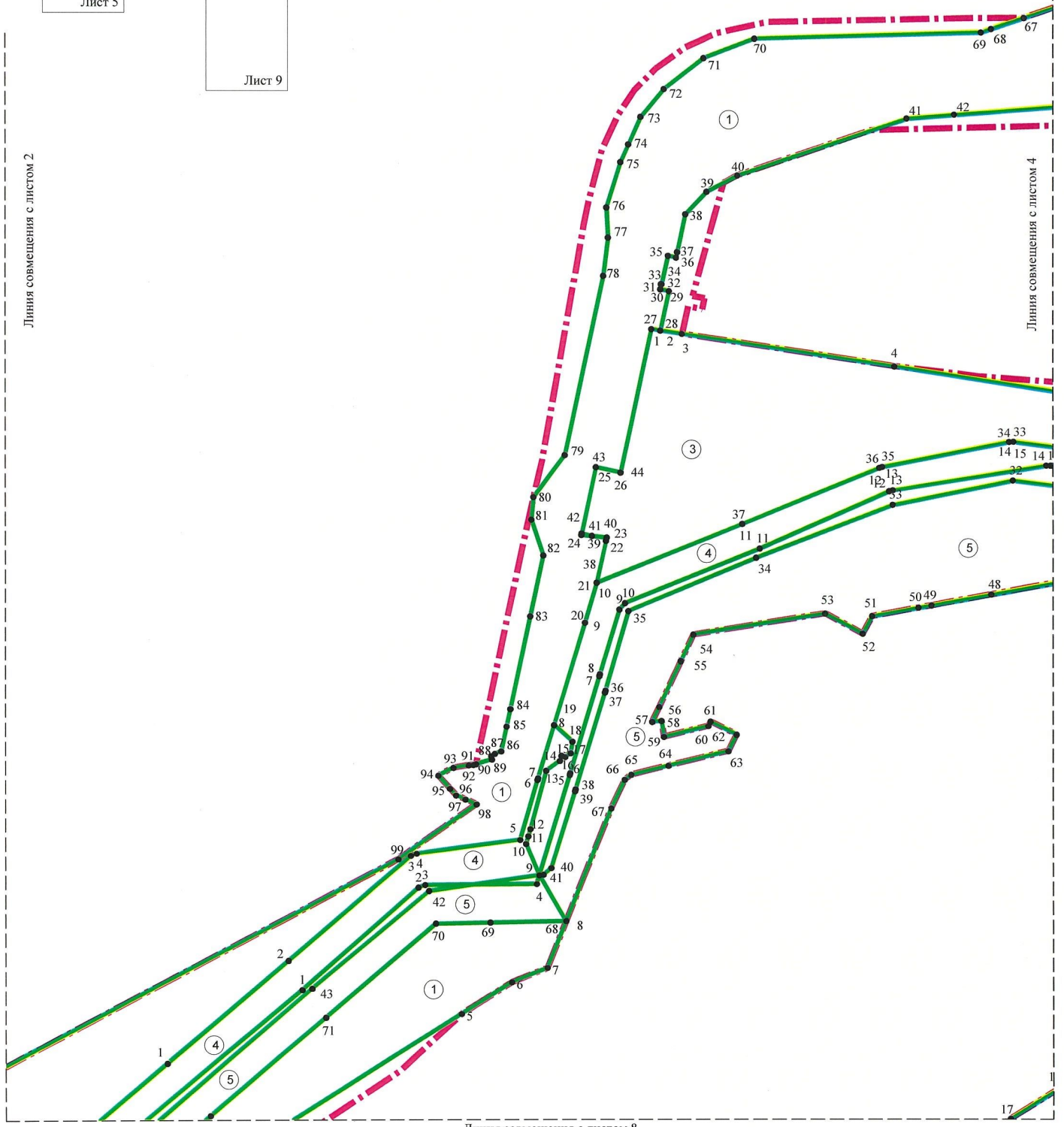
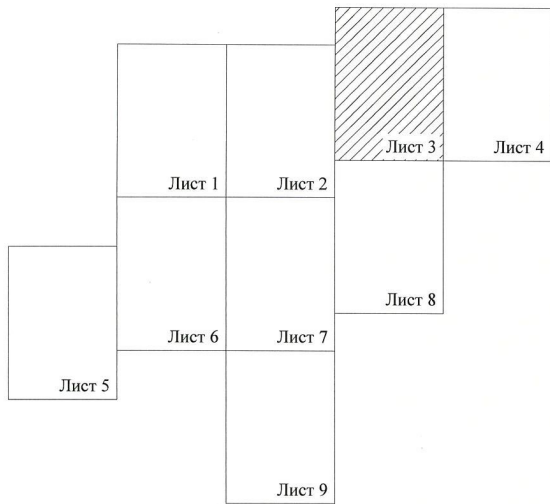
Линия совмещения с листом 1

Линия совмещения с листом 3

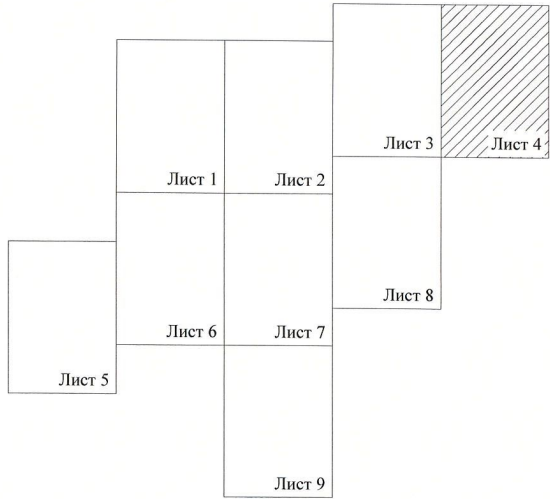
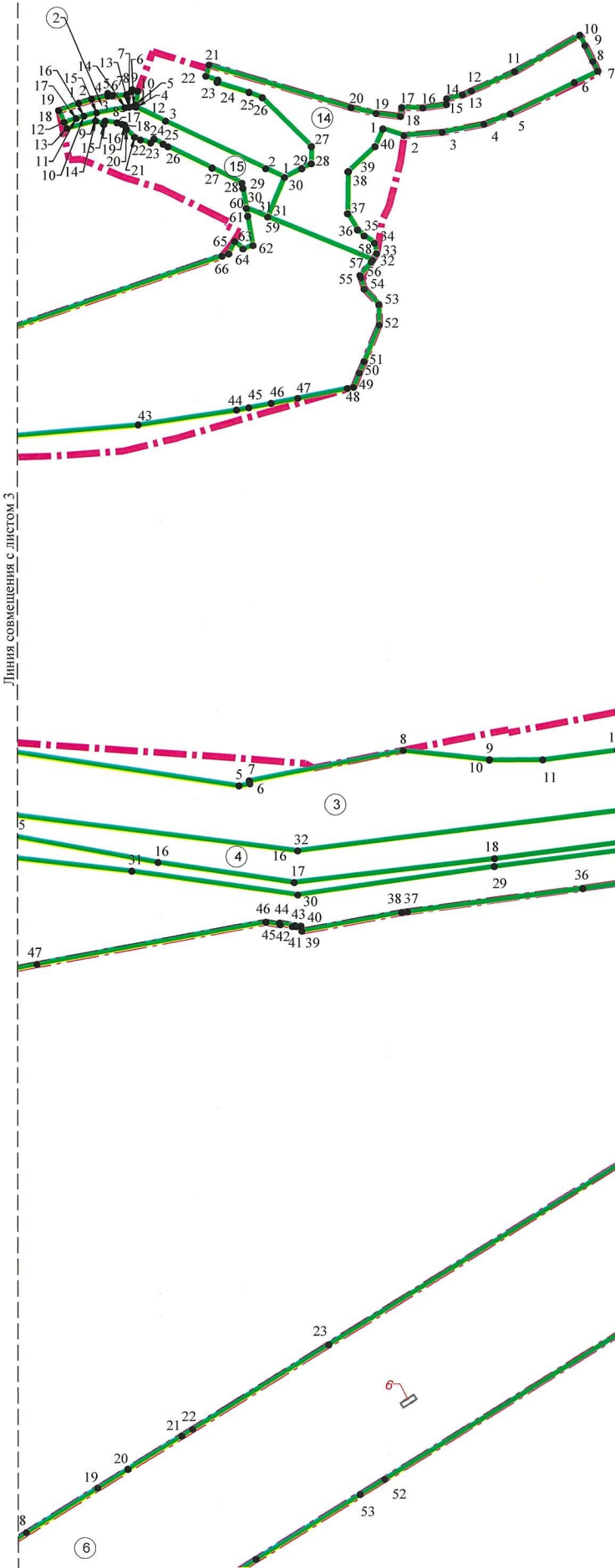


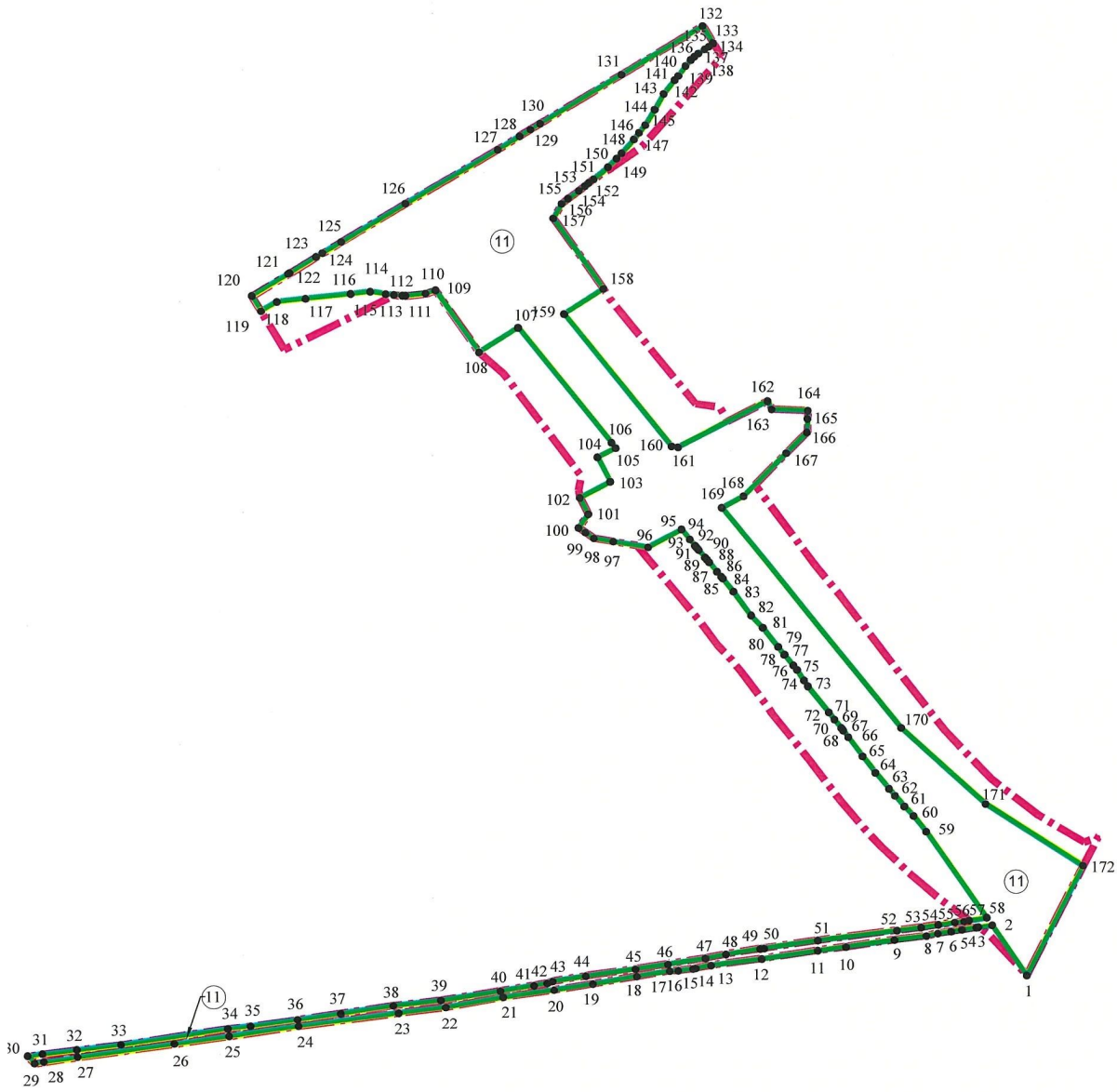
Линия совмещения с листом 7

М 1:5000

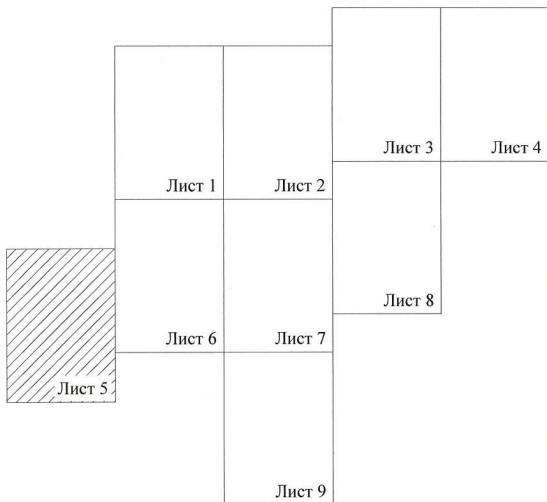


Линия совмещения с листом 3



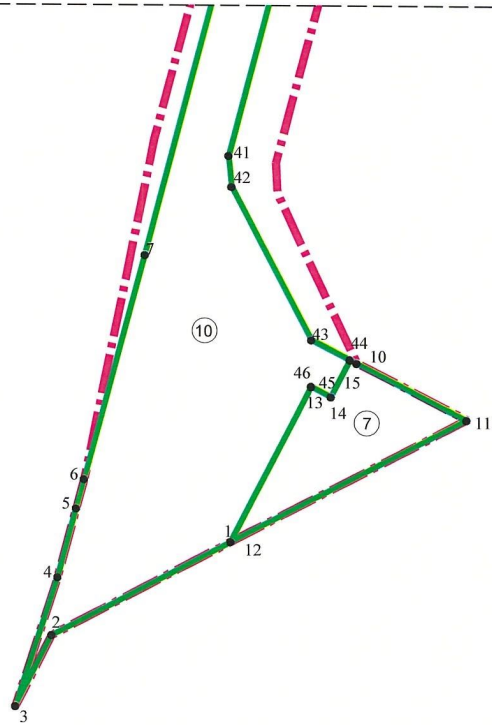


Линия совмещения с листом 6

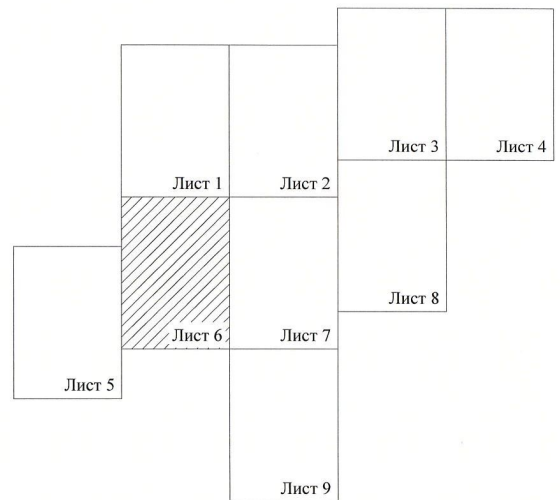


Линия совмещения с листом 1

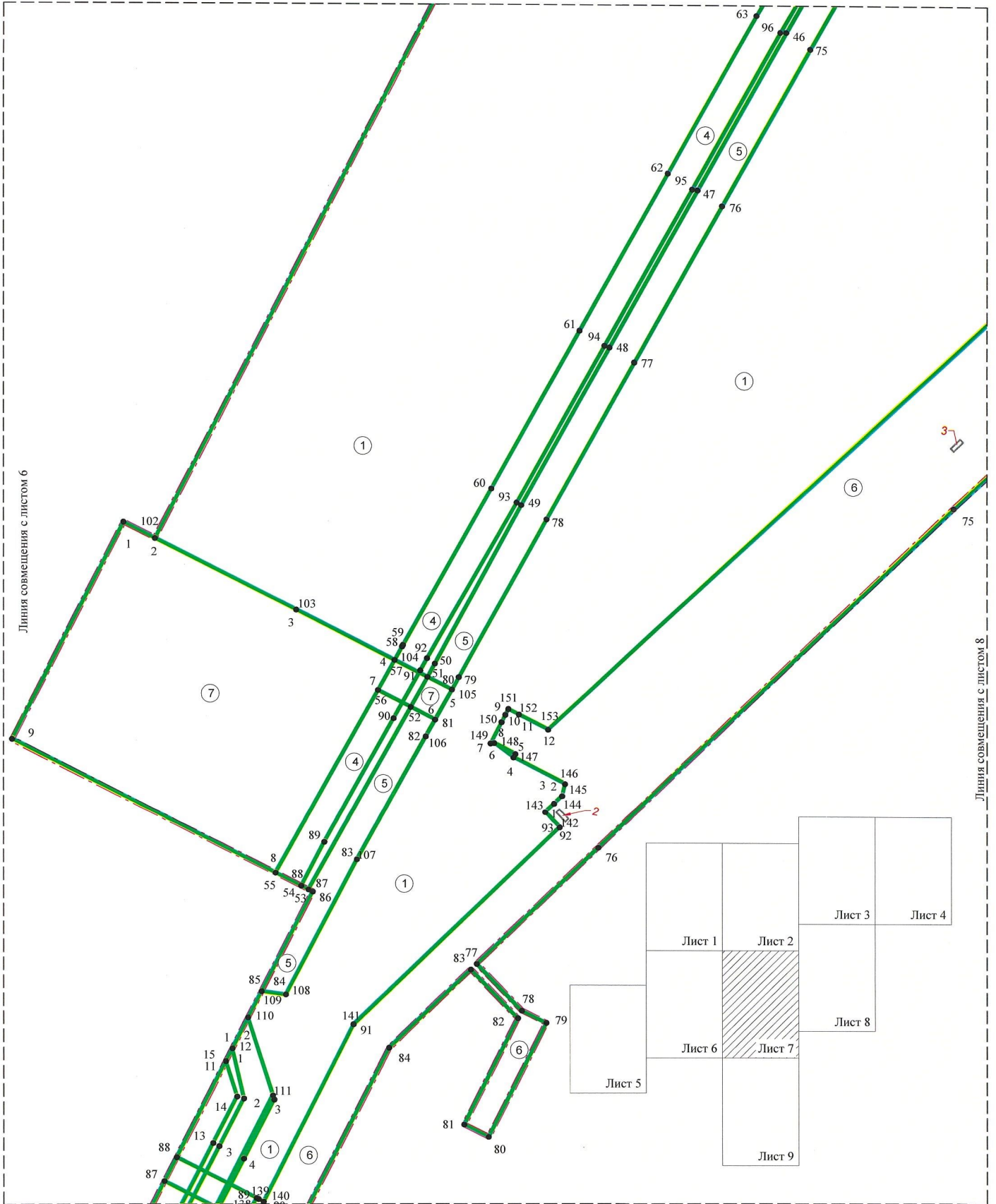
Линия совмещения с листом 5



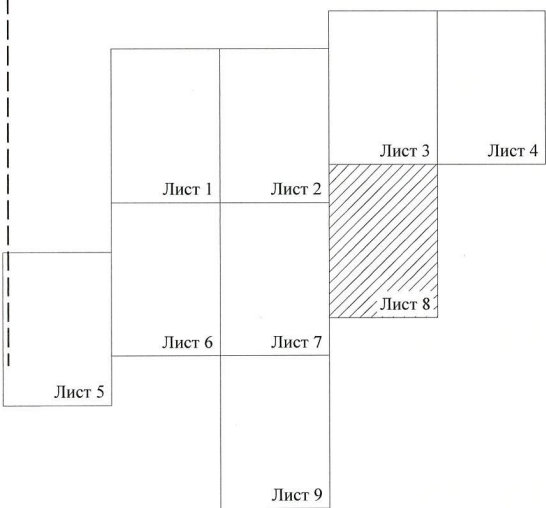
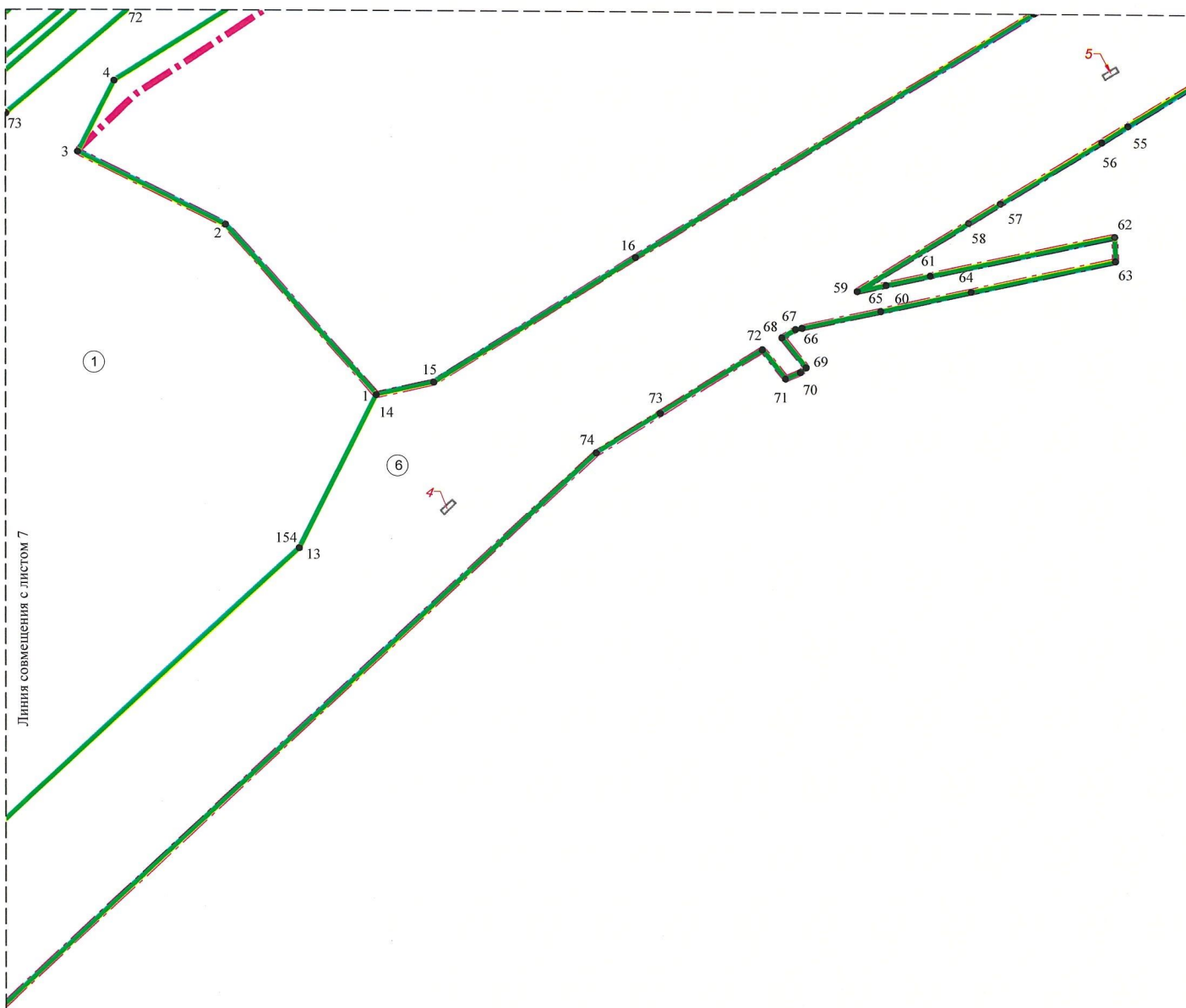
Линия совмещения с листом 7



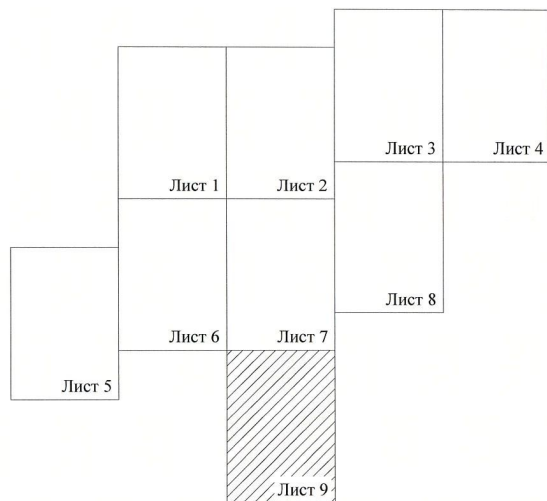
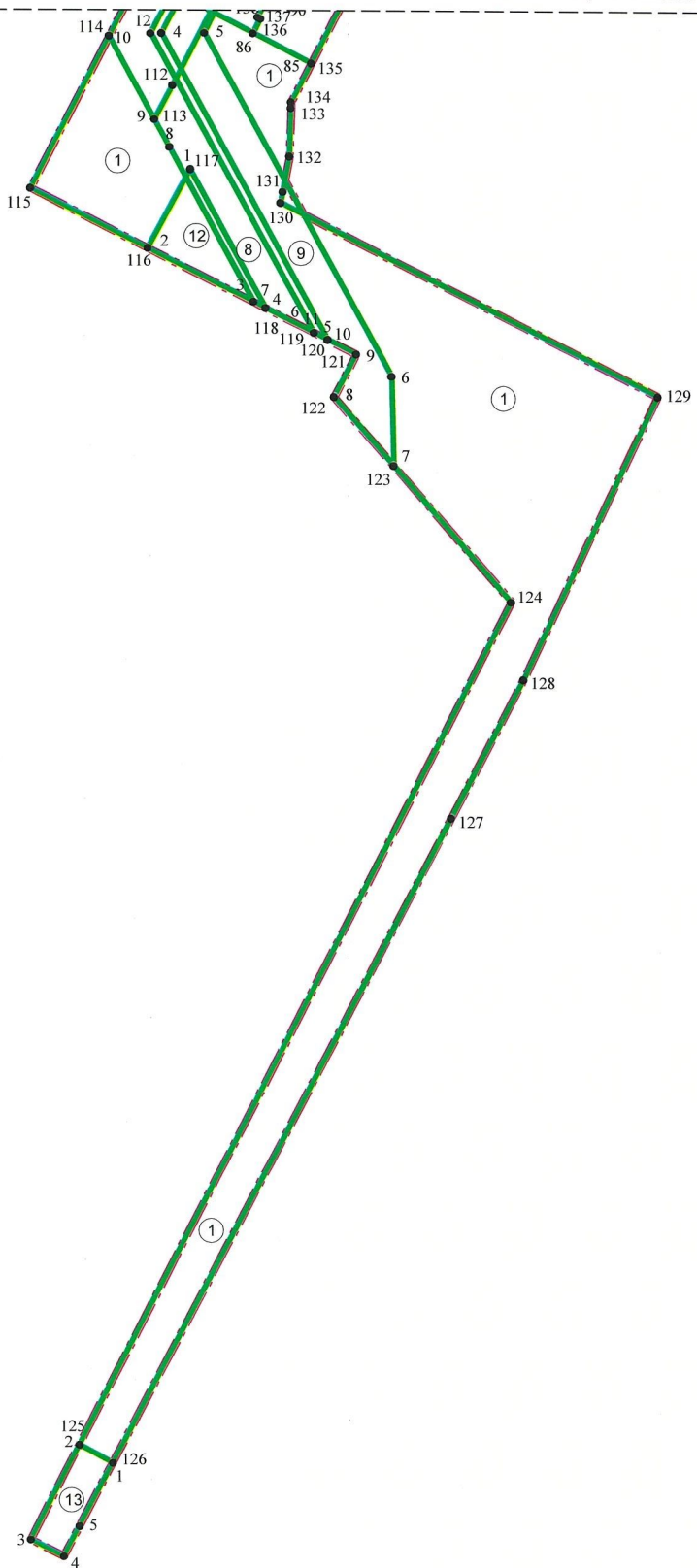
Линия совмещения с листом 2



Линия совмещения с листом 3



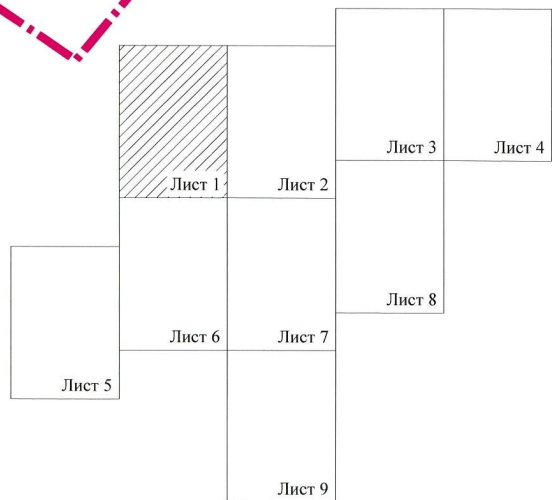
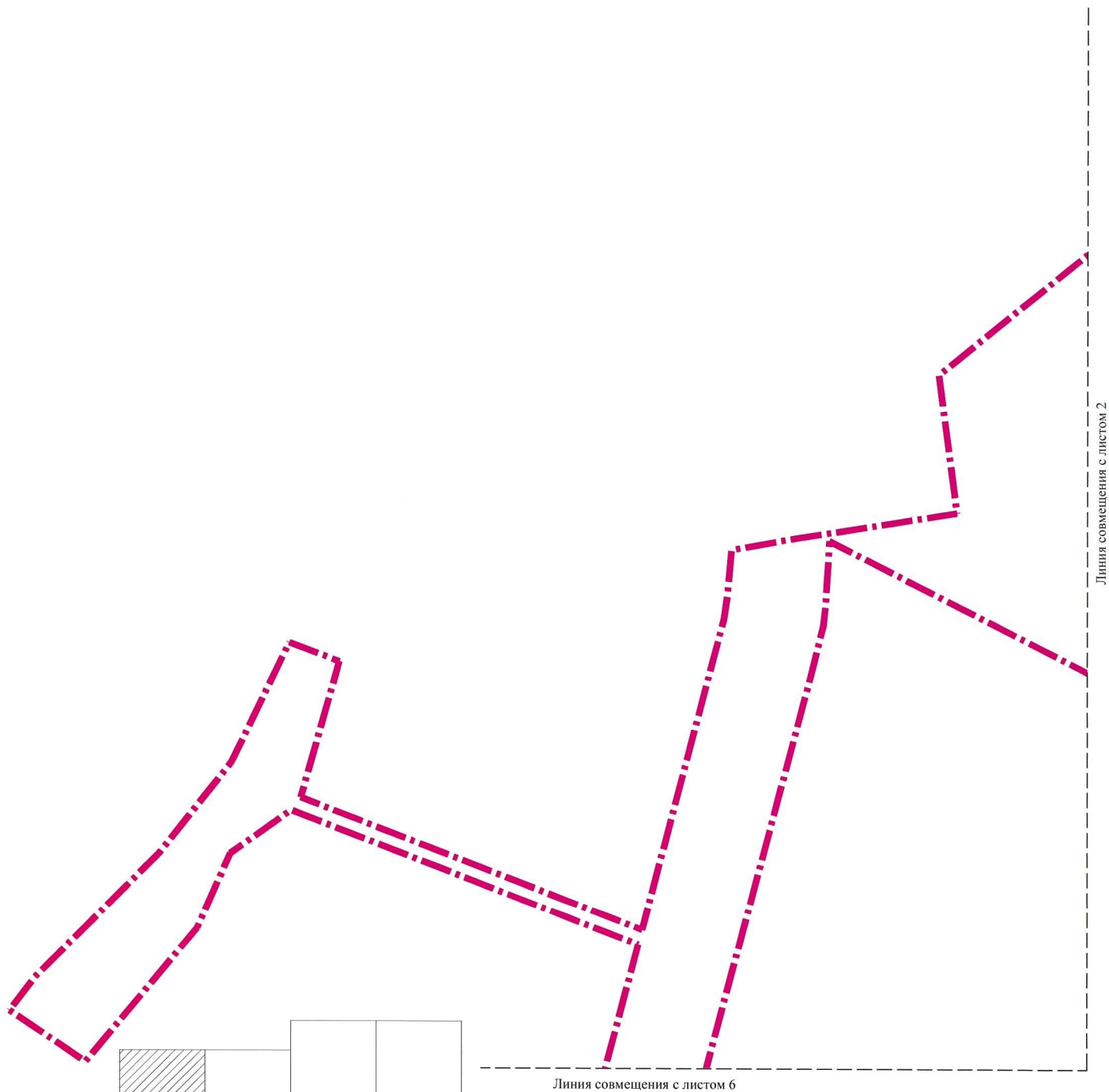
Линия совмещения с листом 7









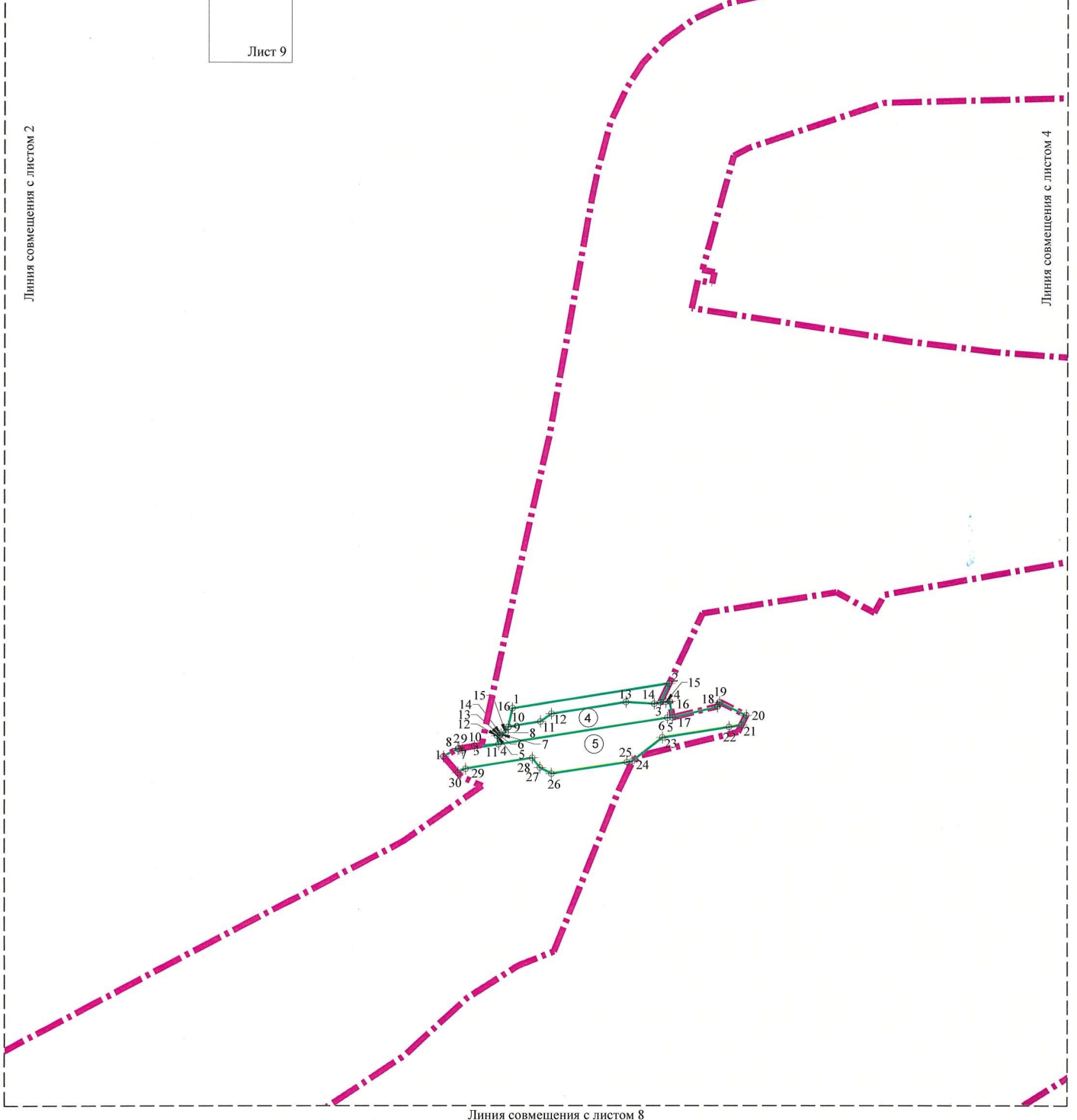
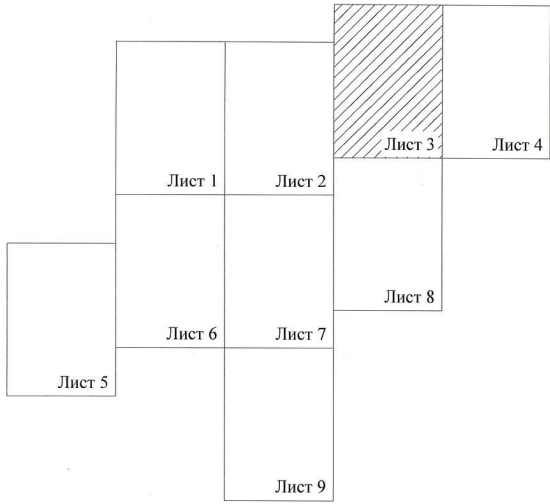
**Чертеж границ зон планируемого размещения линейных объектов,
подлежащих реконструкции в связи с изменением их местоположения**

Приложение №3
к приказу Комитета градостроительной
политики Ленинградской области
от 02 августа 2021 года № 106

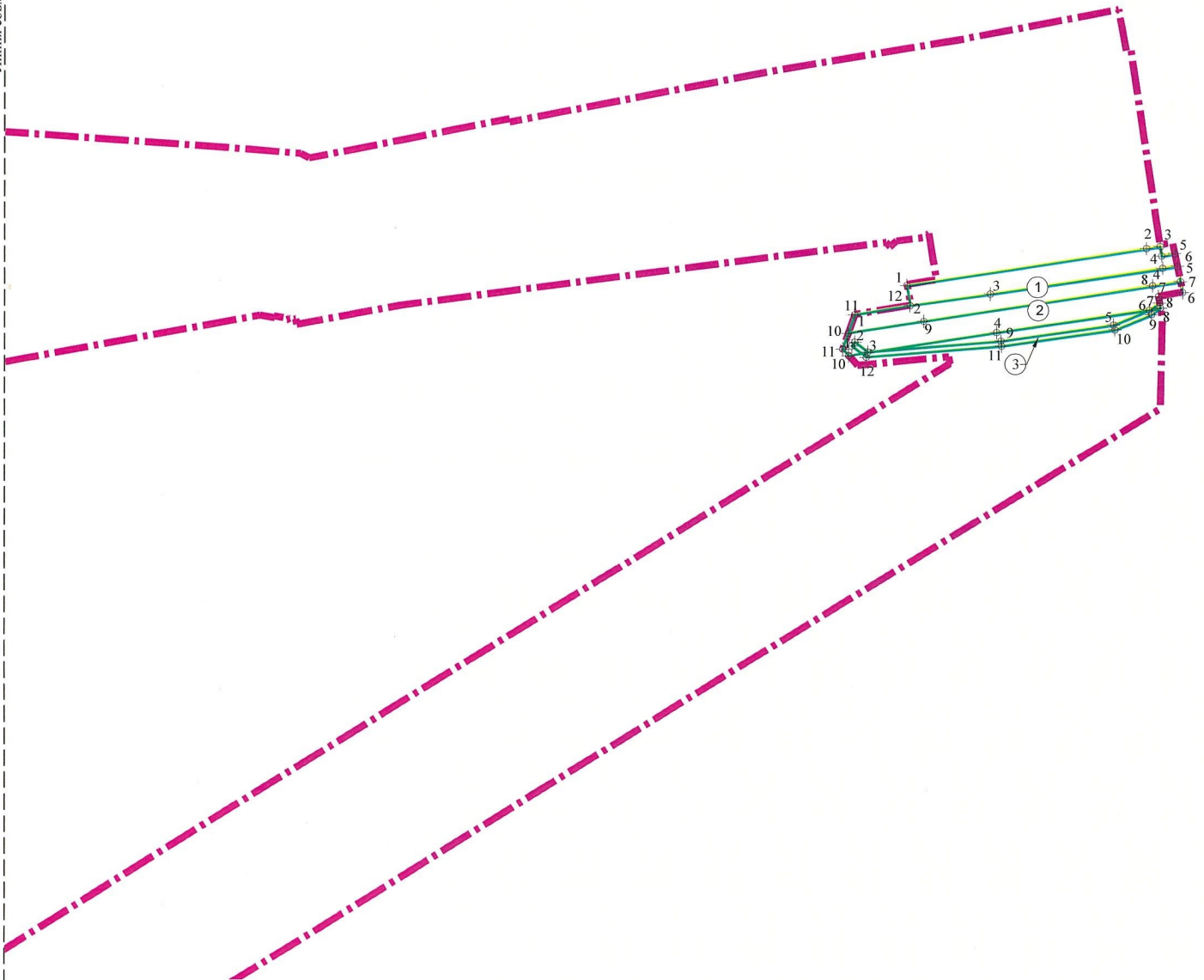
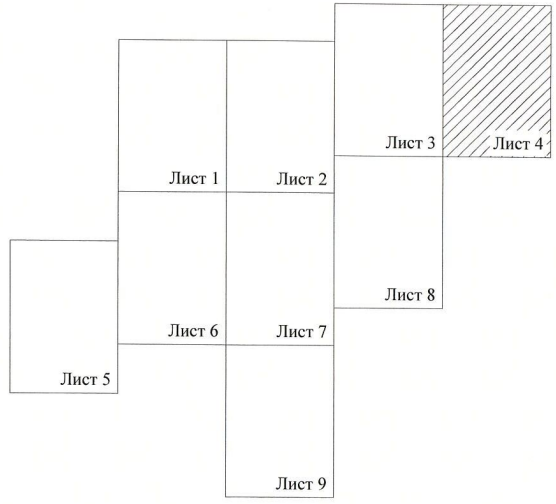
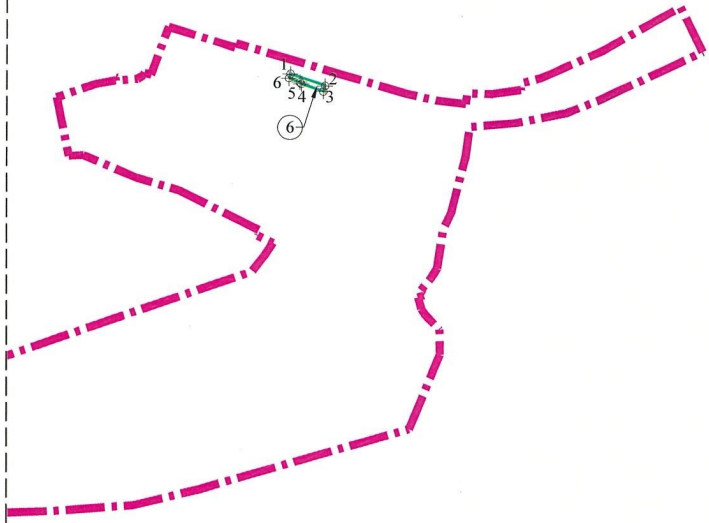


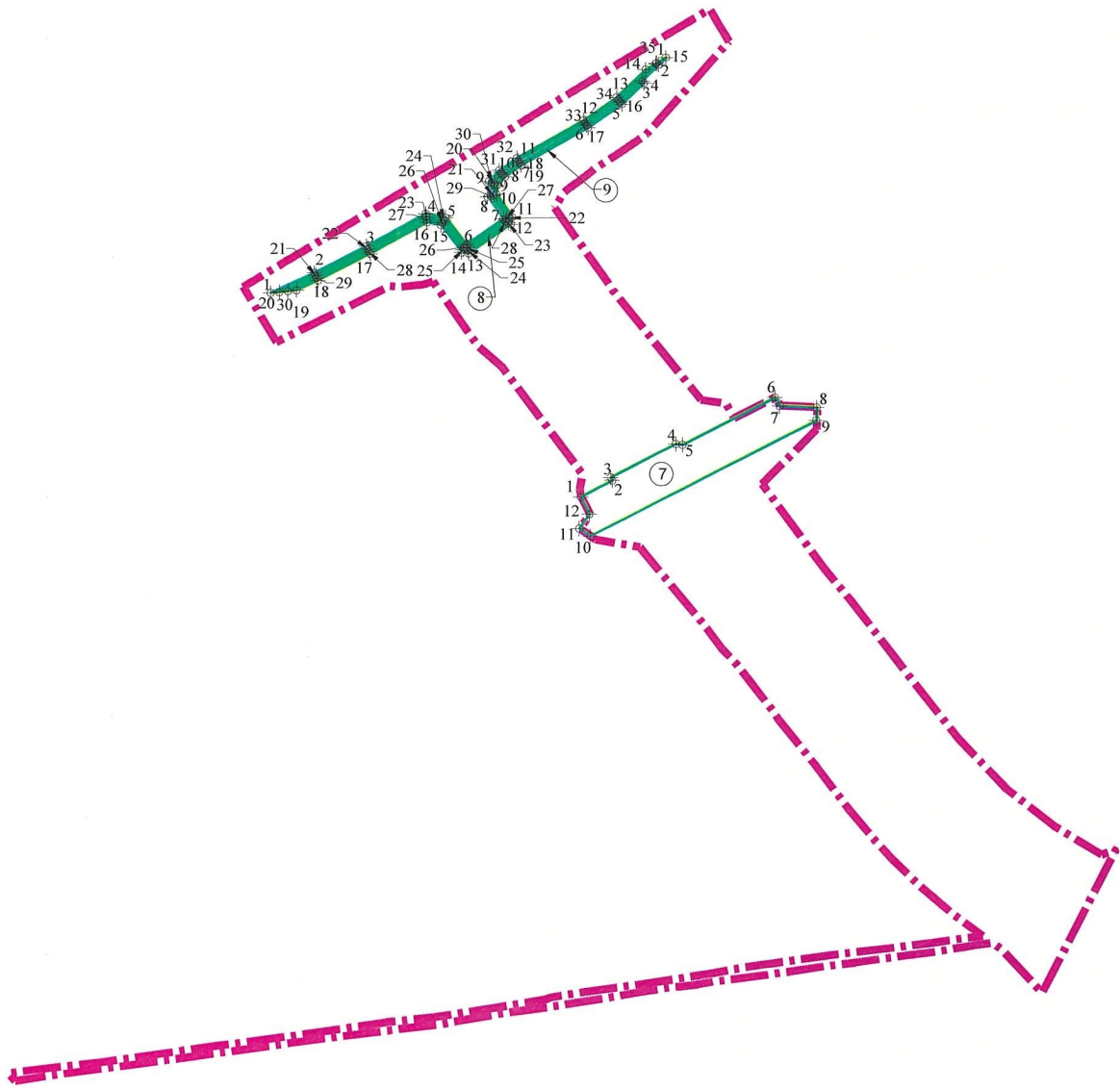
Условные обозначения:

-  границы территории, в отношении которой осуществляется подготовка проекта планировки
-  границы зон планируемого размещения линейных объектов, подлежащих реконструкции в связи с изменением их местоположения
-  номера зон планируемого размещения линейных объектов, подлежащих реконструкции в связи с изменением их местоположения
-  номера характерных точек границ зоны планируемого размещения линейных объектов, подлежащих реконструкции в связи с изменением их местоположения

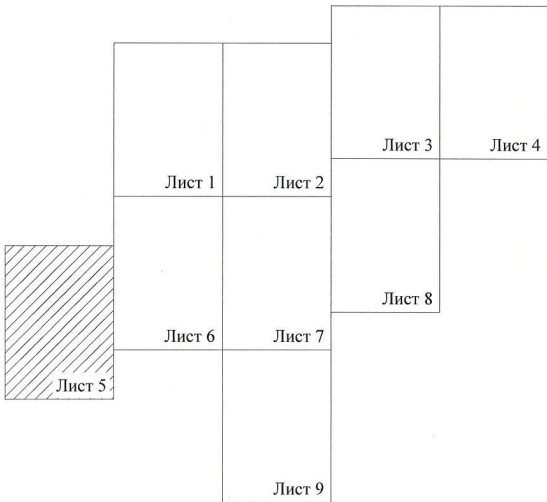


Линия совмещения с листом 3

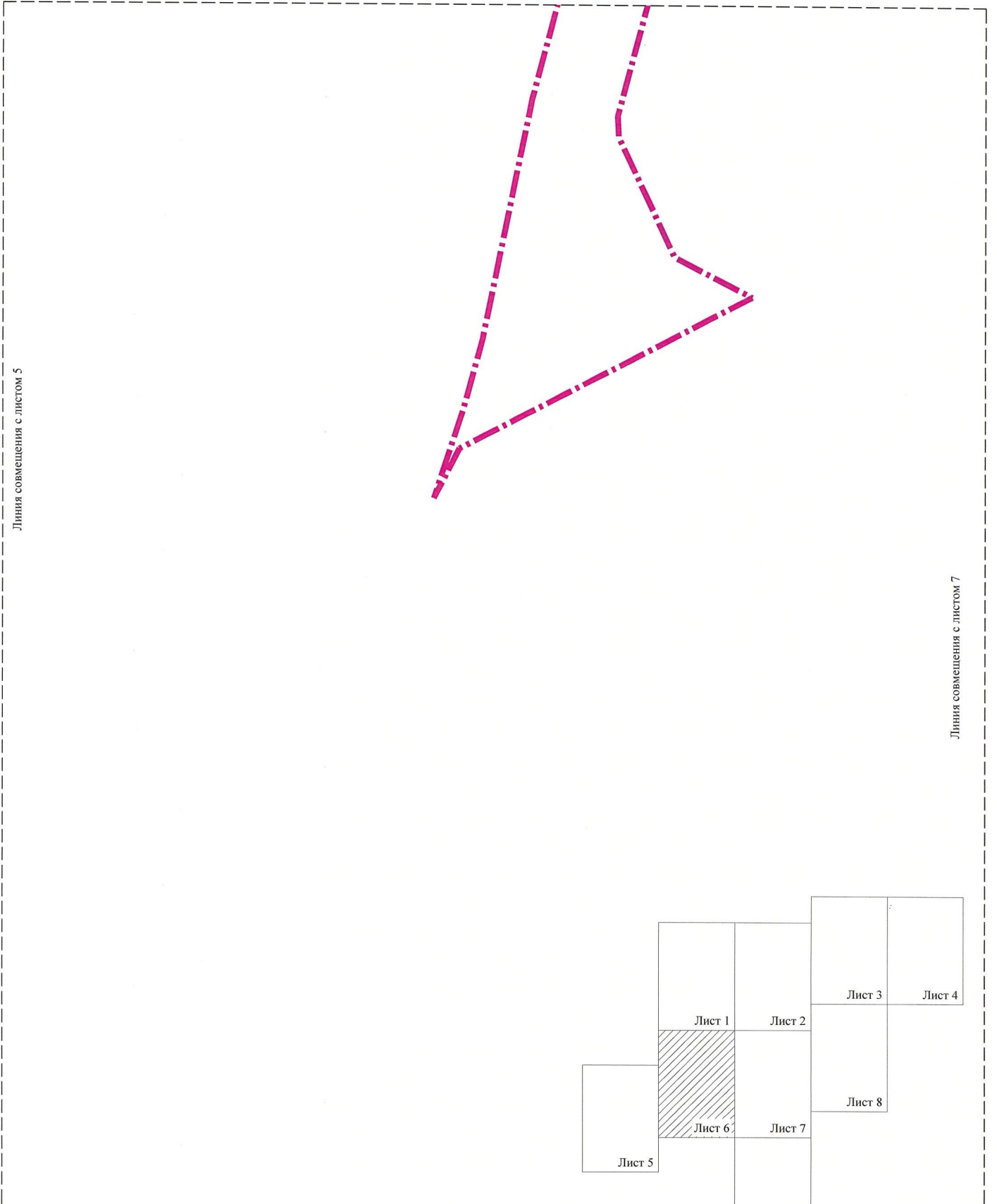




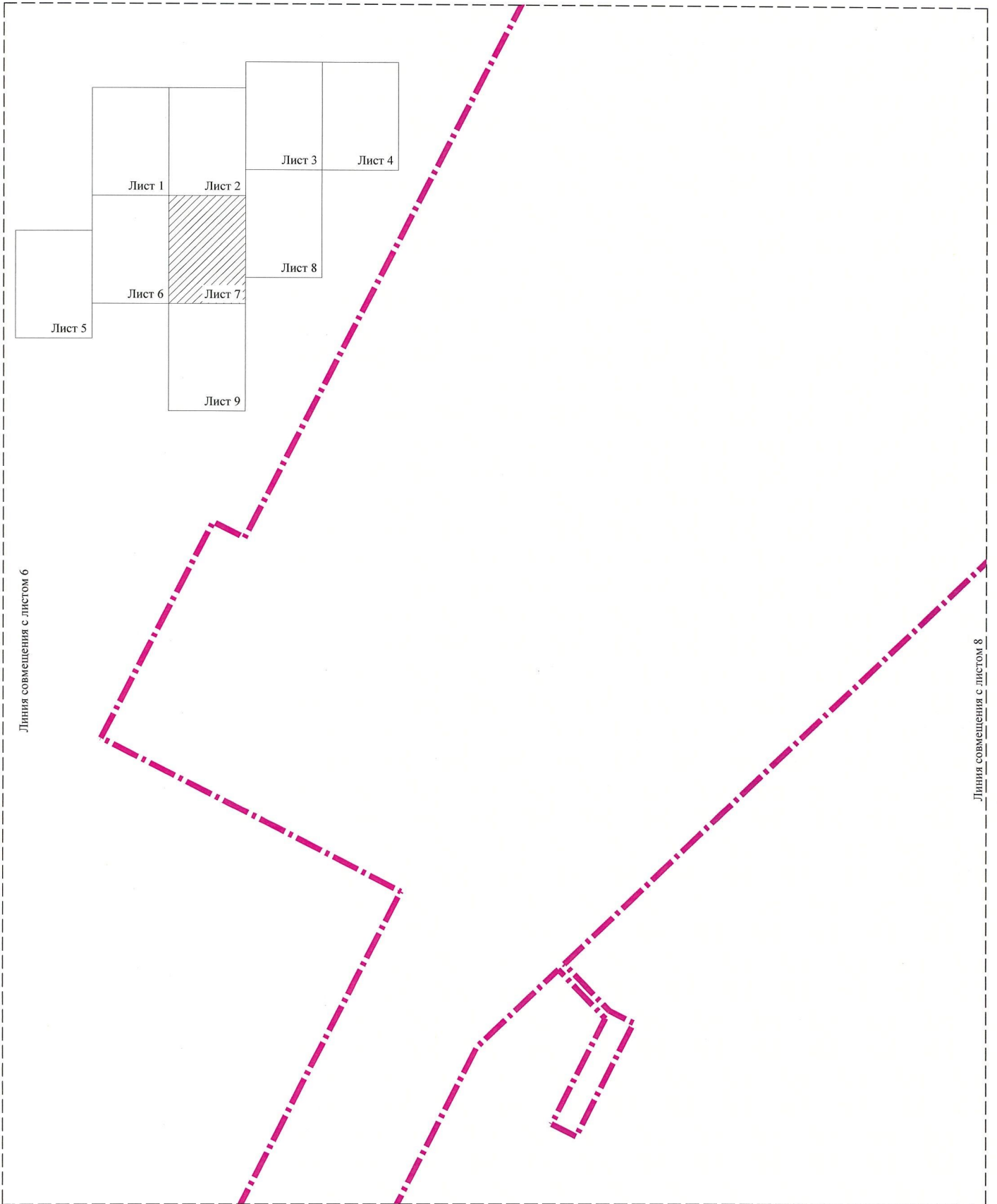
Линия совмещения с листом 6



Линия совмещения с листом 1



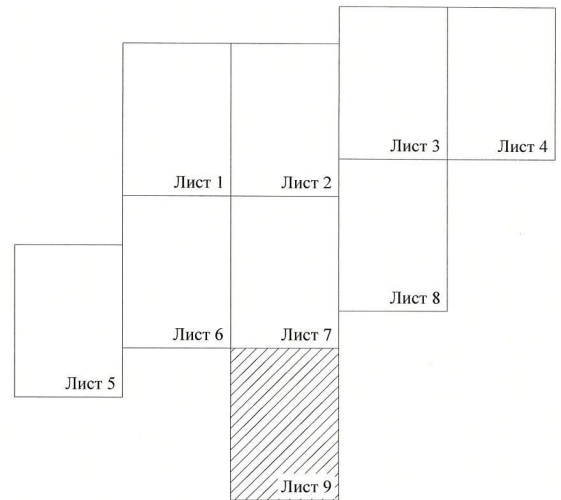
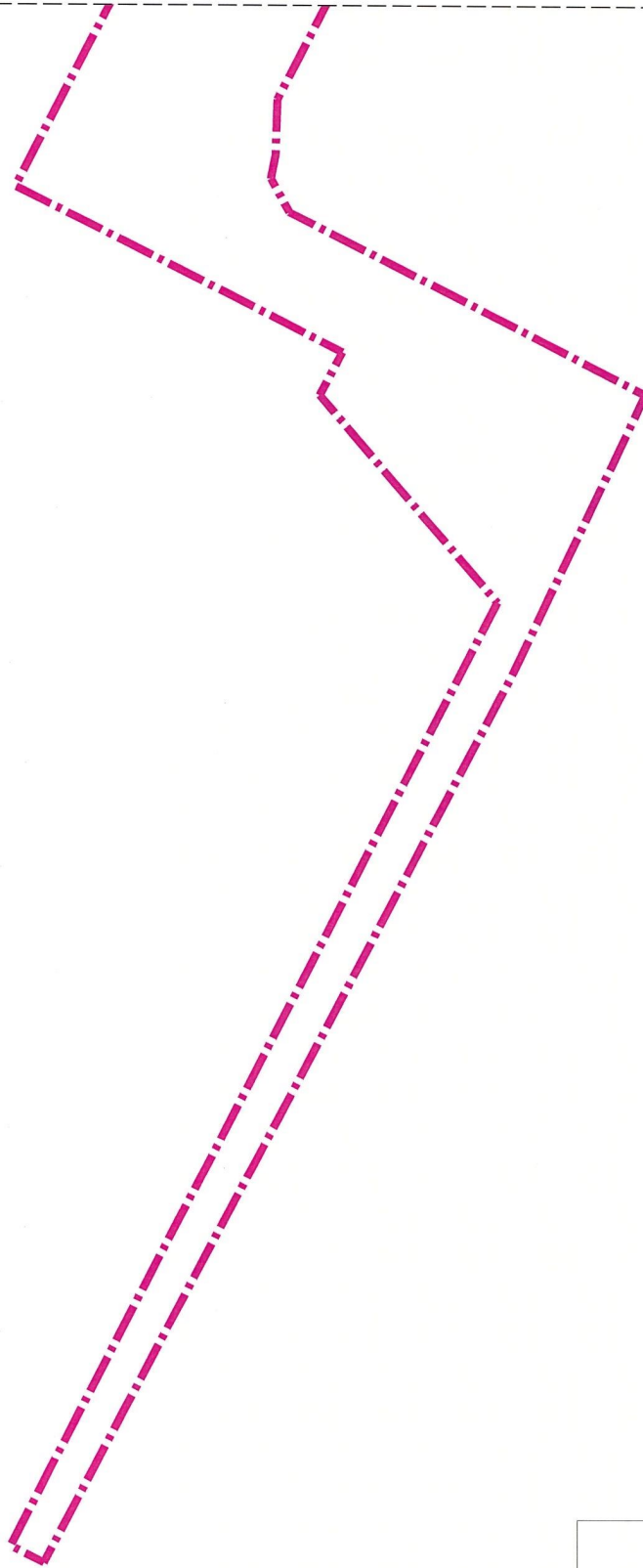
Линия совмещения с листом 2



Линия совмещения с листом 6

Линия совмещения с листом 8

Линия совмещения с листом 7



Положение о размещении линейных объектов

1. Наименование, основные характеристики и назначение планируемых для размещения линейных объектов, а также объектов, подлежащих реконструкции в связи с изменением их местоположения

Характеристики планируемых для размещения линейных объектов.

| № п/п | Номер зоны линейного объекта | Параметры | Единицы измерения | Показатель |
|-----------|------------------------------------------------------------------|----------------------------------------|-------------------|-------------------------------------------------------------------|
| | 2 | 3 | 4 | 5 |
| 1. | Планируемые к размещению линейные объекты (строительство) | | | |
| 1.1. | 4 | ВЛ 110 кВ от ГПК до ТСБ цепь I | | |
| 1.1.1. | | Классификация по напряжению | класс | Высокого класса напряжений |
| 1.1.2. | | Протяженность линейного объекта | км | 5,23 |
| 1.1.3. | | Назначение | - | обеспечение технологического присоединения проектируемых объектов |
| 1.2. | 5 | ВЛ 110 кВ от ГПК до ТСБ цепь II | | |
| 1.2.1. | | Классификация по напряжению | класс | Высокого класса напряжений |
| 1.2.2. | | Протяженность линейного объекта | км | 5,34 |
| 1.2.3. | | Назначение | - | обеспечение технологического присоединения проектируемых объектов |
| 1.3. | 8 | ВЛ 110 кВ ПС Нарва – РП цепь I | | |
| 1.3.1. | | Классификация по напряжению | класс | Высокого класса напряжений |
| 1.3.2. | | Протяженность линейного объекта | км | 0,59 |
| 1.3.3. | | Назначение | - | обеспечение технологического присоединения проектируемых объектов |
| 1.4. | 9 | ВЛ 110 кВ ПС Нарва – РП цепь II | | |
| 1.4.1. | | Классификация по напряжению | класс | Высокого класса напряжений |

| № п/п | Номер зоны линейного объекта | Параметры | Единицы измерения | Показатель |
|---------------|------------------------------------------|-----------------------------------------------------------|-----------------------|-------------------------------------------------------------------|
| | 2 | 3 | 4 | 5 |
| 1.4.2. | | Протяженность линейного объекта | км | 0,77 |
| 1.4.3. | | Назначение | - | обеспечение технологического присоединения проектируемых объектов |
| 1.5. | 6 | Линейные объекты межцеховой эстакады от ГПК до ТСБ | | |
| 1.5.1. | | Продуктопровод пропановой фракции | | |
| 1.5.1.1. | | Диаметр | мм | 300 |
| 1.5.1.2. | | Давление | МПа | 5,2 |
| 1.5.1.3. | | Протяженность объекта | км | 5,29 |
| 1.5.1.4. | | Назначение | - | Транспортировка пропановой фракции |
| 1.5.2. | | Продуктопровод бутановой фракции | | |
| 1.5.2.1. | | Диаметр | мм | 200 |
| 1.5.2.2. | | Давление | МПа | 5,37 |
| 1.5.2.3. | | Протяженность объекта | км | 5,29 |
| 1.5.2.4. | | Назначение | - | Транспортировка бутановой фракции |
| 1.5.3. | | Трубопровод этановой фракции | | |
| 1.5.3.1. | | Диаметр | мм | 150 |
| 1.5.3.2. | | Давление | МПа | 3,6 |
| 1.5.3.3. | | Протяженность объекта | км | 5,29 |
| 1.5.3.4. | | Назначение | - | Транспортировка этановой фракции |
| 1.5.4. | | Продуктопровод пентан-гексановой фракции | | |
| 1.5.4.1. | | Диаметр | мм | 100 |
| 1.5.4.2. | | Давление | МПа | 4,1 |
| 1.5.4.3. | | Протяженность объекта | км | 5,29 |
| 1.5.4.4. | | Назначение | - | Транспортировка пентан-гексановой фракции |
| 1.5.5. | | Продуктопровод некондиции | | |
| 1.5.5.1. | | Диаметр | мм | 350 |
| 1.5.5.2. | | Давление | МПа | 5,37 |
| 1.5.5.3. | | Протяженность объекта | км | 5,29 |
| 1.5.5.4. | | Назначение | - | Транспортировка некондиции |
| 1.5.6. | | Азотопровод | | |
| 1.5.6.1. | Диаметр | мм | 350 | |
| 1.5.6.2. | Давление | МПа | 2,0 | |
| 1.5.6.3. | Протяженность объекта | км | 5,29 | |
| 1.5.6.4. | Назначение | - | Транспортировка азота | |
| 1.5.6. | Трубопровод технологического газа | | | |

| № п/п | Номер зоны линейного объекта | Параметры | Единицы измерения | Показатель |
|----------------|------------------------------|------------------------------------------------------|-------------------|-----------------------------------------------------|
| | 2 | 3 | 4 | 5 |
| 1.5.6.1. | | Диаметр | мм | 200 |
| 1.5.6.2. | | Давление | МПа | 1,0 |
| 1.5.6.3. | | Протяженность объекта | км | 5,29 |
| 1.5.6.4. | | Назначение | - | Транспортировка технологического газа |
| 1.5.7. | | Трубопровод технического воздуха | | |
| 1.5.7.1. | | Диаметр | мм | 200 |
| 1.5.7.2. | | Давление | МПа | 1,6 |
| 1.5.7.3. | | Протяженность объекта | км | 5,29 |
| 1.5.7.4. | | Назначение | - | Транспортировка технического воздуха |
| 1.5.8. | | Трубопровод воздуха КИП | | |
| 1.5.8.1. | | Диаметр | мм | 80 |
| 1.5.8.2. | | Давление | МПа | 1,6 |
| 1.5.8.3. | | Протяженность объекта | км | 5,29 |
| 1.5.8.4. | | Назначение | - | Транспортировка воздуха КИП |
| 1.5.9. | | Трубопровод СПГ | | |
| 1.5.9.1. | | Диаметр | мм | 800 |
| 1.5.9.2. | | Давление | МПа | 2,16 |
| 1.5.9.3. | | Протяженность объекта | км | 5,29 |
| 1.5.9.4. | | Назначение | - | Транспортировка СПГ |
| 1.5.10. | | Трубопровод отпарного газа СПГ | | |
| 1.5.10.1. | | Диаметр | мм | 600 |
| 1.5.10.2. | | Давление | МПа | 4,4 |
| 1.5.10.3. | | Протяженность объекта | км | 5,29 |
| 1.5.10.4. | | Назначение | - | Транспортировка отпарного газа СПГ |
| 1.5.11. | | Водопровод хозяйственно-питьевой | | |
| 1.5.11.1. | | Диаметр | мм | 100 |
| 1.5.11.2. | | Давление | МПа | 1,1 |
| 1.5.11.3. | | Протяженность объекта | км | 5,29 |
| 1.5.11.4. | | Назначение | - | Транспортировка воды на хозяйственно-питьевые нужды |
| 1.5.12. | | Канализация напорная производственно-дождевая | | |
| 1.5.12.1. | | Диаметр | мм | 400 |
| 1.5.12.2. | | Давление | МПа | 0,5-1,0 |
| 1.5.12.3. | | Протяженность объекта | км | 5,29 |
| 1.5.12.4. | | Назначение | - | Транспортировка производственно-дождевых стоков |

| № п/п | Номер зоны линейного объекта | Параметры | Единицы измерения | Показатель |
|----------------|------------------------------|------------------------------------------------------------------------------------------------------------------------------------|----------------------------|----------------------------------------------------------------------------------------------------|
| | 2 | 3 | 4 | 5 |
| 1.5.13. | | Канализация напорная бытовая | | |
| 1.5.13.1. | | Диаметр | мм | 80 |
| 1.5.13.2. | | Давление | МПа | 0,5-1,2 |
| 1.5.13.3. | | Протяженность объекта | км | 5,29 |
| 1.5.13.4. | | Назначение | - | Транспортировка бытовых стоков |
| 1.5.14. | | Водопровод производственный | | |
| 1.5.14.1. | | Диаметр | мм | 250 |
| 1.5.14.2. | | Давление | МПа | 0,5 |
| 1.5.14.3 | | Протяженность объекта | км | 5,29 |
| 1.5.14.4. | | Назначение | - | Транспортировка воды на производственные нужды |
| 1.5.15. | | Автомобильная дорога за пределами населенного пункта (Автомобильная дорога № 1 для обслуживания эстакады от ГПК до ТСБ ГПК) | | |
| 1.5.15.1. | | Категория | - | IV-в |
| 1.5.15.2. | | Протяженность линейного объекта | км | 4,450 |
| 1.5.15.3. | | Грузонапряженность | млн. т нетто/год | менее 0,14 |
| 1.5.15.4. | | Интенсивность движения | приведенных единиц в сутки | менее 2000 |
| 1.5.15.5 | | Назначение | - | Технологическое обслуживание эстакады |
| 1.6. | 11 | Автомобильная дорога за пределами населенного пункта (Подъездная автомобильная дорога № 1 к площадке ГПК) | | |
| 1.6.1. | | Категория | - | III |
| 1.6.2. | | Протяженность линейного объекта | км | 1,051 |
| 1.6.3. | | Грузонапряженность | млн. т нетто/год | менее 0,35 |
| 1.6.4. | | Интенсивность движения | приведенных единиц в сутки | не более 6000 |
| 1.6.5. | | Назначение | - | Обеспечение транспортных связей территории газоперерабатывающего комплекса с внешними территориями |
| 1.7. | 14 | Автомобильная дорога за пределами населенного пункта (Подъездная автомобильная дорога № 2 к площадке ГПК) | | |

| № п/п | Номер зоны линейного объекта | Параметры | Единицы измерения | Показатель |
|-------------|------------------------------|------------------------------------------------------------------------------------------------------------------|----------------------------|----------------------------------------------------------------------------------------------------------------------------------------------------------------------------------------------------------------------------------------------|
| | 2 | 3 | 4 | 5 |
| 1.7.1. | | Категория | - | III |
| 1.7.2. | | Протяженность линейного объекта | км | 0,163 |
| 1.7.3. | | Грузонапряженность | млн. т нетто/год | менее 0,35 |
| 1.7.4. | | Интенсивность движения | приведенных единиц в сутки | не более 6000 |
| 1.7.5. | | Назначение | - | Обеспечение транспортных связей территории газоперерабатывающего комплекса с внешними территориями (примыкание к автомобильной дороге федерального значения А-180 "Нарва" Санкт-Петербург - граница с Эстонской Республикой км 5+000 слева). |
| 1.8. | 1 | Автомобильная дорога за пределами населенного пункта (Подъездная автомобильная дорога № 3 к площадке ГПК) | | |
| 1.8.1. | | Категория | - | III |
| 1.8.2. | | Протяженность линейного объекта | км | 5,420 |
| 1.8.3. | | Грузонапряженность | млн. т нетто/год | менее 0,35 |
| 1.8.4. | | Интенсивность движения | приведенных единиц в сутки | не более 6000 |
| 1.8.5. | | Назначение | - | Обеспечение транспортных связей территории газоперерабатывающего комплекса с внешними территориями |
| 1.8.6. | | Автодорожный путепровод | Объект | 1 |
| 1.8.7. | | Расчетные нагрузки | - | A14 |
| 1.8.8. | | Длина моста | м | 108,80 |
| 1.8.9. | | Ширина | м | 14,74 |
| 1.8.10. | | Габарит | м | Г – 11,5 |
| 1.8.11. | Назначение | | Обеспечение | |

| № п/п | Номер зоны линейного объекта | Параметры | Единицы измерения | Показатель |
|--------------|------------------------------|-----------------------------------------------------------------------------------------------------------------------|----------------------------|-----------------------------------------------------------------------------------------------------------------|
| | 2 | 3 | 4 | 5 |
| | | | | пересечения в разных уровнях. |
| 1.9. | 3 | Автомобильная дорога за пределами населенного пункта (Подъездная автомобильная дорога № 1 к площадке ТСБ ГПК) | | |
| 1.9.1. | | Категория | - | IV |
| 1.9.2. | | Протяженность линейного объекта | км | 2,033 |
| 1.9.3. | | Грузонапряженность | млн. т нетто/год | менее 0,14 |
| 1.9.4. | | Интенсивность движения | приведенных единиц в сутки | менее 2000 |
| 1.9.5. | | Назначение | - | Обеспечение транспортных связей товарно-сырьевой базы и газоперерабатывающего комплекса с внешними территориями |
| 1.10. | 10 | Автомобильная дорога за пределами населенного пункта (Подъездная автомобильная дорога № 2 к площадке ВЗиС 1.2) | | |
| 1.10.1. | | Категория | - | IV |
| 1.10.2. | | Протяженность линейного объекта | км | 1,141 |
| 1.10.3. | | Грузонапряженность | млн. т нетто/год | менее 0,14 |
| 1.10.4. | | Интенсивность движения | приведенных единиц в сутки | менее 2000 |
| 1.10.5. | | Назначение | - | Обеспечение транспортных связей территорий газоперерабатывающего комплекса и поселка Усть-Луга |
| 1.11. | 15 | Автомобильная дорога за пределами населенного пункта (Подъездная автомобильная дорога к дер. Лужицы) | | |
| 1.11.1. | | Категория линейного объекта | - | IV |
| 1.11.2. | | Протяженность линейного объекта | км | 0,238 |
| 1.11.3. | | Грузонапряженность | млн. т нетто/год | менее 0,14 |
| 1.11.4. | | Интенсивность движения | приведенных единиц | менее 2000 |

| № п/п | Номер зоны линейного объекта | Параметры | Единицы измерения | Показатель |
|--------------|------------------------------|-------------------------------------------------------------------------------------------------------------------|----------------------------|---------------------------------------------------------------------------------------------------------|
| | 2 | 3 | 4 | 5 |
| | | | в сутки | |
| 1.11.5. | | Назначение | - | Обеспечение транспортных связей д. Лужицы с прилегающими территориями Усть-Лужского сельского поселения |
| 1.12. | | Автомобильная дорога в границах населенного пункта (Улица в жилой застройке) | | |
| 1.12.1. | | Категория | - | IV |
| 1.12.2. | | Протяженность линейного объекта | км | 0,50 |
| 1.12.3. | | Грузонапряженность | млн. т нетто/год | менее 0,14 |
| 1.12.4. | 2 | Интенсивность движения | приведенных единиц в сутки | менее 2000 |
| 1.12.5. | | Назначение | - | Обеспечение транспортных связей д. Лужицы с прилегающими территориями Усть-Лужского сельского поселения |
| 1.13. | | Автомобильная дорога за пределами населенного пункта (Часть обьездной автомобильной дороги площадки ГПК) | | |
| 1.13.1. | | Категория | - | III-в |
| 1.13.2. | | Протяженность линейного объекта | км | 0,888 |
| 1.13.3. | | Грузонапряженность | млн. т нетто/год | менее 0,35 |
| 1.13.4. | 7 | Интенсивность движения | приведенных единиц в сутки | 2700 |
| 1.13.5. | | Назначение | - | Обеспечение транспортных связей газоперерабатывающего комплекса с внешними территориями |
| 1.14. | | Автомобильная дорога за пределами населенного пункта (Часть подъездной автомобильной дороги №4 к ВЗиС 2.2) | | |
| 1.14.1. | 12 | Категория | - | III |
| 1.14.2. | | Протяженность линейного объекта | км | 0,126 |

| № п/п | Номер зоны линейного объекта | Параметры | Единицы измерения | Показатель |
|--------------|------------------------------------------------------------------------------------------|-----------------------------------------------------------------------------------------------------------------------|-------------------------------|-----------------------------------------------------------------------------------------|
| | 2 | 3 | 4 | 5 |
| 1.14.3. | | Грузонапряженность | млн. т нетто/год | менее 0,35 |
| 1.14.4. | | Интенсивность движения | приведенных единиц в сутки | не более 6000 |
| 1.14.5. | | Назначение | - | Обеспечение транспортных связей газоперерабатывающего комплекса с внешними территориями |
| 1.15. | 13 | Автомобильная дорога за пределами населенного пункта (Часть объездной автомобильной дороги площадки ГХК) | | |
| 1.15.1. | | Категория | - | III-в |
| 1.15.2. | | Протяженность линейного объекта | км | 0,109 |
| 1.15.3. | | Грузонапряженность | млн. т нетто/год | менее 0,35 |
| 1.15.4. | | Интенсивность движения | приведенных единиц в сутки | 2700 |
| 1.15.5. | | Назначение | - | Обеспечение подъезда к объектам газохимического комплекса |
| 2. | Линейные объекты, подлежащие реконструкции в связи с изменением их местоположения | | | |
| 2.1. | 1 | ВЛ 110 кВ ПС 110 кВ Порт (549) – ПС Усть-Луга (ПС 505) | | |
| 2.1.1. | | Классификация по напряжению | класс | Высокого напряжения |
| 2.1.2. | | Протяженность линейного объекта | м | 325 |
| 2.1.3. | | Назначение | - | Электроснабжение |
| 2.2. | 2 | ВЛ 110 кВ Кингисеппская – Порт II цепь с ответвлениями на ПС Кузёмкино / ВЛ 110 кВ Кингисеппская – Порт I цепь | | |
| 2.2.1. | | Классификация напряженности | Класс | Высокого напряжения |
| 2.2.2. | | Протяженность линейного объекта | м | 375 |
| 2.2.3. | | Назначение | - | Электроснабжение |
| 2.3. | 3 | Подземный кабель связи ПАО «Мегафон» | | |
| 2.3.1. | | Протяженность линейного объекта | м | 380 |
| 2.3.2. | | Назначение | - | Связь |
| 2.4. | 4 | ВЛ 110 кВ ПС 110 кВ Порт (549) – ПС Усть-Луга (ПС 505) | | |
| 2.4.1. | | Классификация по | класс | Высокого |

| № п/п | Номер зоны линейного объекта | Параметры | Единицы измерения | Показатель |
|-------------|------------------------------|-----------------------------------------------------------------------------------------------------------------------|-------------------|---------------------|
| | 2 | 3 | 4 | 5 |
| | | напряжению | | напряжения |
| 2.4.2. | | Протяженность линейного объекта | м | 210 |
| 2.4.3. | | Назначение | - | Электроснабжение |
| 2.5. | | ВЛ 110 кВ Кингисеппская – Порт II цепь с ответвлениями на ПС Кузёмкино / ВЛ 110 кВ Кингисеппская – Порт I цепь | | |
| 2.5.1. | 5 | Классификация напряженности | Класс | Высокого напряжения |
| 2.5.2. | | Протяженность линейного объекта | м | 365 |
| 2.5.3. | | Назначение | - | Электроснабжение |
| 2.6. | | Подземный кабель связи ПАО «Ростелеком» | | |
| 2.6.1. | 6 | Протяженность линейного объекта | м | 40 |
| 2.6.2. | | Назначение | - | Связь |
| 2.7. | | ВЛ 110 кВ Кингисеппская – Порт II цепь с ответвлениями на ПС Кузёмкино / ВЛ 110 кВ Кингисеппская – Порт I цепь | | |
| 2.7.1. | 7 | Классификация напряженности | Класс | Высокого напряжения |
| 2.7.2. | | Протяженность линейного объекта | м | 255 |
| 2.7.3. | | Назначение | - | Электроснабжение |
| 2.8. | | Подземный кабель связи ПАО «Мегафон» | | |
| 2.8.1. | 8 | Протяженность линейного объекта | м | 545 |
| 2.8.2. | | Назначение | - | Связь |
| 2.9. | | Подземный кабель связи ПАО «Ростелеком» | | |
| 2.9.1. | 9 | Протяженность линейного объекта | м | 520 |
| 2.9.2. | | Назначение | - | Связь |

2. Перечень субъектов Российской Федерации, перечень муниципальных районов, поселений, населенных пунктов, на территориях которых устанавливаются зоны планируемого размещения линейных объектов

| № п/п | Наименование территории |
|----------|-------------------------------------------------------------------------------------|
| 1 | 2 |
| 1 | Субъект Российской Федерации - Ленинградская область |
| 2 | Муниципальное образование «Кингисеппский муниципальный район» Ленинградской области |
| 3 | Муниципальное образование «Усть-Лужское сельское поселение» |
| 4 | Населенный пункт – деревня «Лужицы» |

**3. Перечень координат характерных точек границ зон
планируемого размещения линейных объектов**

| Номер точки | X | Y |
|----------------------|-----------|------------|
| Контур зоны 1 | | |
| 1 | 402012,43 | 1272132,93 |
| 2 | 402219,55 | 1271950,07 |
| 3 | 402308,91 | 1271771,14 |
| 4 | 402395,87 | 1271815,28 |
| 5 | 402626,56 | 1272181,30 |
| 6 | 402670,03 | 1272250,27 |
| 7 | 402689,55 | 1272299,07 |
| 8 | 402753,73 | 1272324,85 |
| 9 | 402816,43 | 1272288,15 |
| 10 | 402859,39 | 1272269,93 |
| 11 | 402870,04 | 1272273,23 |
| 12 | 402880,13 | 1272276,08 |
| 13 | 402960,39 | 1272297,79 |
| 14 | 402973,88 | 1272316,51 |
| 15 | 402980,86 | 1272318,70 |
| 16 | 402979,23 | 1272323,93 |
| 17 | 402984,61 | 1272331,40 |
| 18 | 403000,30 | 1272333,76 |
| 19 | 403023,08 | 1272308,54 |
| 20 | 403163,93 | 1272351,09 |
| 21 | 403218,81 | 1272367,19 |
| 22 | 403276,35 | 1272380,01 |
| 23 | 403280,86 | 1272380,98 |
| 24 | 403284,34 | 1272346,21 |
| 25 | 403377,27 | 1272366,25 |
| 26 | 403369,89 | 1272400,10 |
| 27 | 403567,74 | 1272442,61 |
| 28 | 403565,68 | 1272454,94 |
| 29 | 403619,73 | 1272466,59 |
| 30 | 403622,06 | 1272454,96 |
| 31 | 403622,52 | 1272455,06 |
| 32 | 403629,14 | 1272456,43 |
| 33 | 403629,34 | 1272455,84 |
| 34 | 403629,16 | 1272456,57 |
| 35 | 403667,90 | 1272465,38 |
| 36 | 403665,59 | 1272476,47 |
| 37 | 403673,16 | 1272478,10 |
| 38 | 403725,01 | 1272489,28 |

| Номер точки | X | Y |
|--------------------|-----------|------------|
| 39 | 403756,13 | 1272518,46 |
| 40 | 403778,84 | 1272560,71 |
| 41 | 403858,51 | 1272792,36 |
| 42 | 403864,25 | 1272857,54 |
| 43 | 403889,31 | 1273142,07 |
| 44 | 403908,13 | 1273262,58 |
| 45 | 403911,10 | 1273277,45 |
| 46 | 403916,59 | 1273304,92 |
| 47 | 403923,13 | 1273337,60 |
| 48 | 403935,28 | 1273398,41 |
| 49 | 403936,77 | 1273405,85 |
| 50 | 403954,67 | 1273413,18 |
| 51 | 403968,75 | 1273418,94 |
| 52 | 404014,21 | 1273437,55 |
| 53 | 404039,55 | 1273437,05 |
| 54 | 404058,42 | 1273419,06 |
| 55 | 404072,60 | 1273415,09 |
| 56 | 404075,25 | 1273414,13 |
| 57 | 404091,96 | 1273427,93 |
| 58 | 404094,39 | 1273429,45 |
| 59 | 404146,85 | 1273300,65 |
| 60 | 404157,55 | 1273274,38 |
| 61 | 404147,61 | 1273276,13 |
| 62 | 404111,52 | 1273282,49 |
| 63 | 404107,36 | 1273270,39 |
| 64 | 404116,42 | 1273260,27 |
| 65 | 404101,30 | 1273252,76 |
| 66 | 404098,57 | 1273244,80 |
| 67 | 403998,37 | 1272953,28 |
| 68 | 403982,92 | 1272908,33 |
| 69 | 403978,13 | 1272894,39 |
| 70 | 403967,35 | 1272584,16 |
| 71 | 403940,44 | 1272514,40 |
| 72 | 403897,41 | 1272459,73 |
| 73 | 403858,55 | 1272427,61 |
| 74 | 403820,78 | 1272410,77 |
| 75 | 403796,56 | 1272399,96 |
| 76 | 403733,78 | 1272380,68 |
| 77 | 403692,50 | 1272382,90 |
| 78 | 403640,48 | 1272376,44 |
| 79 | 403394,11 | 1272323,53 |
| 80 | 403335,96 | 1272280,38 |

| Номер точки | X | Y |
|-------------|-----------|------------|
| 81 | 403305,07 | 1272277,50 |
| 82 | 403256,20 | 1272293,91 |
| 83 | 403172,59 | 1272275,96 |
| 84 | 403045,05 | 1272248,57 |
| 85 | 403020,98 | 1272243,40 |
| 86 | 402986,94 | 1272236,09 |
| 87 | 402983,54 | 1272227,45 |
| 88 | 402980,13 | 1272222,52 |
| 89 | 402975,58 | 1272223,29 |
| 90 | 402969,28 | 1272201,56 |
| 91 | 402968,17 | 1272197,74 |
| 92 | 402967,70 | 1272191,51 |
| 93 | 402964,29 | 1272170,56 |
| 94 | 402953,38 | 1272149,83 |
| 95 | 402935,57 | 1272165,65 |
| 96 | 402926,26 | 1272173,92 |
| 97 | 402920,71 | 1272186,76 |
| 98 | 402914,05 | 1272202,17 |
| 99 | 402838,31 | 1272094,74 |
| 100 | 402465,98 | 1271388,38 |
| 101 | 402282,93 | 1271041,10 |
| 102 | 401182,57 | 1270473,78 |
| 103 | 401077,82 | 1270678,63 |
| 104 | 401004,22 | 1270822,07 |
| 105 | 400961,62 | 1270905,76 |
| 106 | 400893,35 | 1270867,68 |
| 107 | 400713,10 | 1270767,06 |
| 108 | 400515,38 | 1270663,47 |
| 109 | 400520,10 | 1270628,29 |
| 110 | 400481,54 | 1270608,57 |
| 111 | 400368,89 | 1270644,58 |
| 112 | 400127,53 | 1270521,07 |
| 113 | 400091,12 | 1270502,12 |
| 114 | 400179,79 | 1270454,23 |
| 115 | 400018,10 | 1270371,53 |
| 116 | 399954,85 | 1270495,18 |
| 117 | 400038,00 | 1270539,97 |
| 118 | 399891,43 | 1270619,14 |
| 119 | 399865,10 | 1270670,61 |
| 120 | 399857,73 | 1270685,02 |
| 121 | 399842,25 | 1270715,27 |
| 122 | 399797,27 | 1270691,73 |

| Номер точки | X | Y |
|----------------------|-----------|------------|
| 123 | 399723,94 | 1270754,94 |
| 124 | 399579,45 | 1270879,48 |
| 125 | 398685,04 | 1270421,99 |
| 126 | 398665,40 | 1270457,05 |
| 127 | 399349,90 | 1270815,49 |
| 128 | 399496,46 | 1270892,24 |
| 129 | 399798,34 | 1271035,14 |
| 130 | 400002,77 | 1270635,35 |
| 131 | 400014,44 | 1270637,55 |
| 132 | 400051,82 | 1270644,63 |
| 133 | 400103,50 | 1270646,12 |
| 134 | 400109,75 | 1270646,29 |
| 135 | 400151,32 | 1270667,56 |
| 136 | 400183,09 | 1270605,81 |
| 137 | 400198,46 | 1270613,67 |
| 138 | 400200,04 | 1270610,60 |
| 139 | 400219,40 | 1270620,55 |
| 140 | 400214,07 | 1270630,91 |
| 141 | 400471,61 | 1270761,98 |
| 142 | 400760,52 | 1271063,31 |
| 143 | 400782,60 | 1271042,14 |
| 144 | 400795,03 | 1271055,10 |
| 145 | 400806,33 | 1271066,89 |
| 146 | 400823,78 | 1271071,08 |
| 147 | 400862,67 | 1270995,73 |
| 148 | 400883,66 | 1270967,49 |
| 149 | 400883,05 | 1270962,34 |
| 150 | 400914,08 | 1270978,32 |
| 151 | 400933,36 | 1270988,24 |
| 152 | 400925,37 | 1271003,73 |
| 153 | 400903,37 | 1271046,40 |
| 154 | 401825,38 | 1272039,30 |
| 1 | 402012,43 | 1272132,93 |
| Контур зоны 2 | | |
| 1 | 404286.05 | 1273068.84 |
| 2 | 404291.30 | 1273084.86 |
| 3 | 404294.84 | 1273104.58 |
| 4 | 404297.95 | 1273104.57 |
| 5 | 404295.59 | 1273110.28 |
| 6 | 404294.91 | 1273109.89 |
| 7 | 404296.47 | 1273127.49 |
| 8 | 404300.39 | 1273133.45 |

| Номер точки | X | Y |
|----------------------|-----------|------------|
| 9 | 404302.62 | 1273134.64 |
| 10 | 404301.03 | 1273141.16 |
| 11 | 404284.44 | 1273138.77 |
| 12 | 404282.55 | 1273136.65 |
| 13 | 404281.64 | 1273130.40 |
| 14 | 404280.90 | 1273125.38 |
| 15 | 404274.58 | 1273090.95 |
| 16 | 404270.60 | 1273075.45 |
| 17 | 404267.56 | 1273065.67 |
| 18 | 404263.02 | 1273050.99 |
| 19 | 404277.22 | 1273044.25 |
| 1 | 404286.05 | 1273068.84 |
| Контур зоны 3 | | |
| 1 | 403567,74 | 1272442,61 |
| 2 | 403565,68 | 1272454,94 |
| 3 | 403561,25 | 1272484,59 |
| 4 | 403517,66 | 1272775,81 |
| 5 | 403444,41 | 1273265,28 |
| 6 | 403446,88 | 1273278,69 |
| 7 | 403450,72 | 1273277,97 |
| 8 | 403488,33 | 1273467,07 |
| 9 | 403477,15 | 1273573,39 |
| 10 | 403476,70 | 1273573,13 |
| 11 | 403477,16 | 1273639,00 |
| 12 | 403489,44 | 1273731,11 |
| 13 | 403568,03 | 1274133,93 |
| 14 | 403595,66 | 1274251,83 |
| 15 | 403616,08 | 1274333,49 |
| 16 | 403609,50 | 1274334,79 |
| 17 | 403599,33 | 1274336,70 |
| 18 | 403600,82 | 1274342,23 |
| 19 | 403586,98 | 1274344,33 |
| 20 | 403549,65 | 1274349,99 |
| 21 | 403534,96 | 1274352,22 |
| 22 | 403496,58 | 1274358,04 |
| 23 | 403473,32 | 1274361,57 |
| 24 | 403461,20 | 1274310,65 |
| 25 | 403454,69 | 1274270,33 |
| 26 | 403449,56 | 1274229,89 |
| 27 | 403446,99 | 1274206,16 |
| 28 | 403443,11 | 1274135,17 |
| 29 | 403438,35 | 1273964,72 |

| Номер точки | X | Y |
|----------------------|-----------|------------|
| 30 | 403435,33 | 1273909,19 |
| 31 | 403429,53 | 1273842,85 |
| 32 | 403364,17 | 1273337,12 |
| 33 | 403414,91 | 1272938,98 |
| 34 | 403414,67 | 1272933,05 |
| 35 | 403379,06 | 1272759,27 |
| 36 | 403377,72 | 1272754,97 |
| 37 | 403300,08 | 1272567,37 |
| 38 | 403218,81 | 1272367,19 |
| 39 | 403276,35 | 1272380,01 |
| 40 | 403280,86 | 1272380,98 |
| 41 | 403282,89 | 1272360,69 |
| 42 | 403286,28 | 1272346,63 |
| 43 | 403377,27 | 1272366,25 |
| 44 | 403369,89 | 1272400,10 |
| 1 | 403567,74 | 1272442,61 |
| Контур зоны 4 | | |
| 1 | 402559.09 | 1271779.37 |
| 2 | 402699.39 | 1271944.20 |
| 3 | 402843.17 | 1272111.95 |
| 4 | 402846.23 | 1272119.79 |
| 5 | 402864.96 | 1272261.79 |
| 6 | 402947.75 | 1272285.78 |
| 7 | 402950.29 | 1272286.55 |
| 8 | 403023.08 | 1272308.54 |
| 9 | 403163.93 | 1272351.09 |
| 10 | 403218.81 | 1272367.19 |
| 11 | 403300.08 | 1272567.37 |
| 12 | 403377.72 | 1272754.97 |
| 13 | 403379.06 | 1272759.27 |
| 14 | 403414.67 | 1272933.05 |
| 15 | 403414.91 | 1272938.98 |
| 16 | 403364.17 | 1273337.12 |
| 17 | 403429.53 | 1273842.85 |
| 18 | 403453.78 | 1274030.43 |
| 19 | 403528.24 | 1274037.52 |
| 20 | 403540.21 | 1274048.58 |
| 21 | 403567.87 | 1274224.57 |
| 22 | 403586.98 | 1274344.33 |
| 23 | 403549.65 | 1274349.99 |
| 24 | 403534.96 | 1274352.22 |
| 25 | 403518.47 | 1274231.96 |

| Номер точки | X | Y |
|--------------------|-----------|------------|
| 26 | 403494.62 | 1274085.40 |
| 27 | 403409.51 | 1274076.48 |
| 28 | 403376.91 | 1273817.61 |
| 29 | 403345.34 | 1273579.17 |
| 30 | 403310.16 | 1273337.36 |
| 31 | 403339.02 | 1273134.19 |
| 32 | 403360.99 | 1272938.22 |
| 33 | 403327.10 | 1272773.36 |
| 34 | 403253.88 | 1272586.36 |
| 35 | 403180.06 | 1272410.87 |
| 36 | 403070.90 | 1272379.29 |
| 37 | 403068.29 | 1272378.52 |
| 38 | 402934.87 | 1272338.10 |
| 39 | 402932.33 | 1272337.35 |
| 40 | 402826.45 | 1272304.70 |
| 41 | 402817.25 | 1272293.88 |
| 42 | 402794.64 | 1272136.69 |
| 43 | 402661.35 | 1271976.57 |
| 44 | 402381.76 | 1271652.38 |
| 45 | 402155.90 | 1271523.06 |
| 46 | 401924.91 | 1271394.10 |
| 47 | 401693.82 | 1271265.08 |
| 48 | 401462.73 | 1271136.07 |
| 49 | 401231.75 | 1271007.11 |
| 50 | 400999.15 | 1270880.86 |
| 51 | 400979.83 | 1270870.08 |
| 52 | 400936.09 | 1270845.67 |
| 53 | 400668.96 | 1270696.54 |
| 54 | 400674.37 | 1270685.96 |
| 55 | 400693.49 | 1270648.59 |
| 56 | 400960.74 | 1270797.78 |
| 57 | 401004.22 | 1270822.07 |
| 58 | 401024.06 | 1270833.16 |
| 59 | 401026.36 | 1270834.43 |
| 60 | 401256.02 | 1270963.45 |
| 61 | 401487.08 | 1271092.45 |
| 62 | 401718.17 | 1271221.47 |
| 63 | 401949.25 | 1271350.48 |
| 64 | 402180.31 | 1271479.48 |
| 65 | 402413.28 | 1271608.60 |
| 66 | 402418.14 | 1271612.51 |
| 1 | 402559.09 | 1271779.37 |

| Номер точки | X | Y |
|----------------------|-----------|------------|
| Контур зоны 5 | | |
| 1 | 402659.65 | 1271963.00 |
| 2 | 402799.45 | 1272122.25 |
| 3 | 402802.84 | 1272131.43 |
| 4 | 402804.37 | 1272284.50 |
| 5 | 402954.77 | 1272330.02 |
| 6 | 402957.24 | 1272330.75 |
| 7 | 403090.75 | 1272370.85 |
| 8 | 403093.26 | 1272371.59 |
| 9 | 403182.23 | 1272398.41 |
| 10 | 403190.94 | 1272406.16 |
| 11 | 403266.41 | 1272591.23 |
| 12 | 403345.55 | 1272768.66 |
| 13 | 403347.00 | 1272773.59 |
| 14 | 403382.14 | 1272984.30 |
| 15 | 403382.12 | 1272990.38 |
| 16 | 403349.69 | 1273166.26 |
| 17 | 403325.19 | 1273332.80 |
| 18 | 403355.00 | 1273579.49 |
| 19 | 403388.35 | 1273829.33 |
| 20 | 403420.63 | 1274062.36 |
| 21 | 403499.16 | 1274081.40 |
| 22 | 403509.08 | 1274092.58 |
| 23 | 403527.52 | 1274228.23 |
| 24 | 403549.65 | 1274349.99 |
| 25 | 403534.96 | 1274352.22 |
| 26 | 403496.58 | 1274358.04 |
| 27 | 403478.10 | 1274235.62 |
| 28 | 403461.72 | 1274125.14 |
| 29 | 403383.07 | 1274106.07 |
| 30 | 403377.88 | 1274100.23 |
| 31 | 403377.22 | 1274099.47 |
| 32 | 403373.14 | 1274094.87 |
| 33 | 403368.67 | 1274061.47 |
| 34 | 403361.73 | 1274053.48 |
| 35 | 403366.99 | 1274048.91 |
| 36 | 403318.75 | 1273688.43 |
| 37 | 403289.65 | 1273472.29 |
| 38 | 403288.73 | 1273465.13 |
| 39 | 403265.58 | 1273342.21 |
| 40 | 403271.98 | 1273340.91 |
| 41 | 403271.20 | 1273335.09 |

| Номер точки | X | Y |
|--------------------|-----------|------------|
| 42 | 403271.22 | 1273330.48 |
| 43 | 403272.57 | 1273333.72 |
| 44 | 403275.66 | 1273315.03 |
| 45 | 403273.55 | 1273315.76 |
| 46 | 403276.54 | 1273298.23 |
| 47 | 403224.56 | 1273017.71 |
| 48 | 403204.33 | 1272908.55 |
| 49 | 403189.10 | 1272826.38 |
| 50 | 403185.79 | 1272808.52 |
| 51 | 403174.07 | 1272745.25 |
| 52 | 403149.88 | 1272732.33 |
| 53 | 403177.34 | 1272680.84 |
| 54 | 403148.02 | 1272500.10 |
| 55 | 403111.38 | 1272482.80 |
| 56 | 403048.63 | 1272453.19 |
| 57 | 403027.66 | 1272443.27 |
| 58 | 403028.92 | 1272456.10 |
| 59 | 403007.14 | 1272459.57 |
| 60 | 403022.11 | 1272520.63 |
| 61 | 403028.06 | 1272523.57 |
| 62 | 403010.34 | 1272559.43 |
| 63 | 402987.69 | 1272548.24 |
| 64 | 402967.50 | 1272465.87 |
| 65 | 402954.95 | 1272414.66 |
| 66 | 402948.19 | 1272405.75 |
| 67 | 402908.80 | 1272387.16 |
| 68 | 402753.73 | 1272324.84 |
| 69 | 402751.59 | 1272220.75 |
| 70 | 402750.06 | 1272146.02 |
| 71 | 402621.68 | 1271995.45 |
| 72 | 402487.35 | 1271837.64 |
| 73 | 402355.95 | 1271683.79 |
| 74 | 402130.30 | 1271557.38 |
| 75 | 401900.45 | 1271429.06 |
| 76 | 401670.60 | 1271300.75 |
| 77 | 401440.73 | 1271172.43 |
| 78 | 401210.90 | 1271044.12 |
| 79 | 400979.59 | 1270915.80 |
| 80 | 400961.61 | 1270905.77 |
| 81 | 400917.69 | 1270881.26 |
| 82 | 400893.35 | 1270867.68 |
| 83 | 400713.10 | 1270767.06 |

| Номер точки | X | Y |
|----------------------|-----------|------------|
| 84 | 400515.38 | 1270663.47 |
| 85 | 400520.10 | 1270628.29 |
| 86 | 400665.76 | 1270702.80 |
| 87 | 400668.96 | 1270696.54 |
| 88 | 400674.37 | 1270685.96 |
| 89 | 400738.73 | 1270719.69 |
| 90 | 400919.60 | 1270820.66 |
| 91 | 400989.29 | 1270859.59 |
| 92 | 401006.98 | 1270869.47 |
| 93 | 401235.33 | 1271000.55 |
| 94 | 401465.08 | 1271128.81 |
| 95 | 401694.95 | 1271257.14 |
| 96 | 401924.80 | 1271385.45 |
| 97 | 402154.55 | 1271513.71 |
| 98 | 402387.38 | 1271639.92 |
| 99 | 402392.36 | 1271643.91 |
| 1 | 402659.65 | 1271963.00 |
| Контур зоны 6 | | |
| 1 | 400795.03 | 1271055.10 |
| 2 | 400806.33 | 1271066.89 |
| 3 | 400823.78 | 1271071.08 |
| 4 | 400862.67 | 1270995.73 |
| 5 | 400867.74 | 1270998.34 |
| 6 | 400883.66 | 1270967.49 |
| 7 | 400883.05 | 1270962.34 |
| 8 | 400914.08 | 1270978.32 |
| 9 | 400924.79 | 1270983.83 |
| 10 | 400933.34 | 1270988.28 |
| 11 | 400925.37 | 1271003.73 |
| 12 | 400903.38 | 1271046.39 |
| 13 | 401825.38 | 1272039.30 |
| 14 | 402012.43 | 1272132.93 |
| 15 | 402027.67 | 1272202.94 |
| 16 | 402180.40 | 1272448.96 |
| 17 | 402481.69 | 1272934.26 |
| 18 | 402524.81 | 1273003.70 |
| 19 | 402579.26 | 1273091.40 |
| 20 | 402602.34 | 1273128.59 |
| 21 | 402643.42 | 1273194.75 |
| 22 | 402651.62 | 1273207.96 |
| 23 | 402755.22 | 1273374.83 |
| 24 | 403221.33 | 1274125.60 |

| Номер точки | X | Y |
|--------------------|-----------|------------|
| 25 | 403229.57 | 1274124.26 |
| 26 | 403218.76 | 1274015.05 |
| 27 | 403238.67 | 1273997.36 |
| 28 | 403279.91 | 1274011.78 |
| 29 | 403291.43 | 1274078.37 |
| 30 | 403316.46 | 1274074.25 |
| 31 | 403322.23 | 1274109.25 |
| 32 | 403322.78 | 1274109.16 |
| 33 | 403345.38 | 1274105.50 |
| 34 | 403368.09 | 1274101.82 |
| 35 | 403377.88 | 1274100.23 |
| 36 | 403383.07 | 1274106.07 |
| 37 | 403461.72 | 1274125.14 |
| 38 | 403478.10 | 1274235.62 |
| 39 | 403496.58 | 1274358.04 |
| 40 | 403473.32 | 1274361.57 |
| 41 | 403444.54 | 1274365.93 |
| 42 | 403405.62 | 1274371.83 |
| 43 | 403381.37 | 1274375.51 |
| 44 | 403366.47 | 1274377.77 |
| 45 | 403368.95 | 1274393.06 |
| 46 | 403309.19 | 1274405.29 |
| 47 | 403304.03 | 1274376.06 |
| 48 | 403278.18 | 1274380.70 |
| 49 | 403169.42 | 1274378.75 |
| 50 | 403103.42 | 1274272.37 |
| 51 | 402898.94 | 1273942.78 |
| 52 | 402589.14 | 1273443.41 |
| 53 | 402570.44 | 1273413.27 |
| 54 | 402490.94 | 1273285.13 |
| 55 | 402344.76 | 1273049.50 |
| 56 | 402324.82 | 1273017.37 |
| 57 | 402248.20 | 1272893.87 |
| 58 | 402224.25 | 1272855.25 |
| 59 | 402140.13 | 1272719.67 |
| 60 | 402147.79 | 1272754.94 |
| 61 | 402159.48 | 1272808.64 |
| 62 | 402208.33 | 1273033.04 |
| 63 | 402178.34 | 1273034.03 |
| 64 | 402140.05 | 1272858.36 |
| 65 | 402116.08 | 1272748.41 |
| 66 | 402095.15 | 1272652.44 |

| Номер точки | X | Y |
|----------------------|-----------|------------|
| 67 | 402093.41 | 1272644.43 |
| 68 | 402083.09 | 1272627.81 |
| 69 | 402046.41 | 1272657.31 |
| 70 | 402040.85 | 1272650.52 |
| 71 | 402032.83 | 1272632.30 |
| 72 | 402068.21 | 1272603.84 |
| 73 | 401990.90 | 1272479.31 |
| 74 | 401942.43 | 1272401.25 |
| 75 | 401228.22 | 1271638.54 |
| 76 | 400730.84 | 1271119.79 |
| 77 | 400560.42 | 1270942.06 |
| 78 | 400491.79 | 1271007.86 |
| 79 | 400473.65 | 1271043.51 |
| 80 | 400307.88 | 1270959.15 |
| 81 | 400326.02 | 1270923.50 |
| 82 | 400480.46 | 1271002.10 |
| 83 | 400552.12 | 1270933.40 |
| 84 | 400437.65 | 1270814.01 |
| 85 | 400151.32 | 1270667.56 |
| 86 | 400183.09 | 1270605.81 |
| 87 | 400244.15 | 1270487.15 |
| 88 | 400278.89 | 1270504.92 |
| 89 | 400217.84 | 1270623.58 |
| 90 | 400214.07 | 1270630.91 |
| 91 | 400471.61 | 1270761.98 |
| 92 | 400760.52 | 1271063.31 |
| 93 | 400782.60 | 1271042.14 |
| 1 | 400795.03 | 1271055.10 |
| Контур зоны 7 | | |
| 1 контур зоны 7 | | |
| 1 | 401205.93 | 1270428.10 |
| 2 | 401182.57 | 1270473.78 |
| 3 | 401077.82 | 1270678.63 |
| 4 | 401004.22 | 1270822.07 |
| 5 | 400961.61 | 1270905.77 |
| 6 | 400917.69 | 1270881.26 |
| 7 | 400960.74 | 1270797.78 |
| 8 | 400693.49 | 1270648.59 |
| 9 | 400889.14 | 1270266.07 |
| 1 | 401205.93 | 1270428.10 |
| 2 контур зоны 7 | | |
| 1 | 401594.77 | 1269667.90 |

| Номер точки | X | Y |
|-----------------------|-----------|------------|
| 2 | 401536.69 | 1269781.43 |
| 3 | 401409.70 | 1269537.92 |
| 4 | 401570.78 | 1269620.97 |
| 5 | 401560.25 | 1269641.39 |
| 6 | 401598.30 | 1269661.00 |
| 1 | 401594.77 | 1269667.90 |
| Контур зоны 8 | | |
| 1 | 400436.86 | 1270585.72 |
| 2 | 400364.38 | 1270602.43 |
| 3 | 400294.93 | 1270566.67 |
| 4 | 400183.06 | 1270509.29 |
| 5 | 399857.73 | 1270685.02 |
| 6 | 399865.10 | 1270670.61 |
| 7 | 399897.90 | 1270606.49 |
| 8 | 400061.69 | 1270518.02 |
| 9 | 400091.12 | 1270502.12 |
| 10 | 400179.79 | 1270454.23 |
| 11 | 400418.39 | 1270576.27 |
| 1 | 400436.86 | 1270585.72 |
| Контур зоны 9 | | |
| 1 | 400436.86 | 1270585.72 |
| 2 | 400481.54 | 1270608.57 |
| 3 | 400362.74 | 1270646.54 |
| 4 | 400276.60 | 1270602.30 |
| 5 | 400183.41 | 1270554.39 |
| 6 | 399818.95 | 1270752.65 |
| 7 | 399723.94 | 1270754.94 |
| 8 | 399797.27 | 1270691.73 |
| 9 | 399842.25 | 1270715.27 |
| 10 | 399857.73 | 1270685.02 |
| 11 | 399865.10 | 1270670.61 |
| 12 | 400182.75 | 1270497.83 |
| 13 | 400299.45 | 1270557.82 |
| 14 | 400367.20 | 1270592.63 |
| 15 | 400418.39 | 1270576.27 |
| 1 | 400436.86 | 1270585.72 |
| Контур зоны 10 | | |
| 1 контур зоны 10 | | |
| 1 | 401409.70 | 1269537.92 |
| 2 | 401313.49 | 1269353.43 |
| 3 | 401240.66 | 1269316.17 |
| 4 | 401373.08 | 1269359.58 |

| Номер точки | X | Y |
|--------------------|-----------|------------|
| 5 | 401443.97 | 1269378.73 |
| 6 | 401474.46 | 1269386.97 |
| 7 | 401705.93 | 1269449.52 |
| 8 | 402092.66 | 1269551.23 |
| 9 | 402118.79 | 1269558.1 |
| 10 | 402288.21 | 1269119.14 |
| 11 | 402301.2 | 1269085.47 |
| 12 | 402244.43 | 1269006.15 |
| 13 | 402146.92 | 1268963.57 |
| 14 | 401970.8 | 1268818.25 |
| 15 | 402028.99 | 1268732.58 |
| 16 | 402037.79 | 1268719.63 |
| 17 | 402081.53 | 1268752.21 |
| 18 | 402244.57 | 1268913.82 |
| 19 | 402363.94 | 1269007.78 |
| 20 | 402392.95 | 1269021.68 |
| 21 | 402492.48 | 1269069.37 |
| 22 | 402520.3 | 1269082.7 |
| 23 | 402519.12 | 1269085.84 |
| 24 | 402495.75 | 1269147.85 |
| 25 | 402480.36 | 1269143.53 |
| 26 | 402317.84 | 1269097.91 |
| 27 | 402306.61 | 1269126.99 |
| 28 | 402138.25 | 1269563.22 |
| 29 | 402363.28 | 1269622.4 |
| 30 | 402366.27 | 1269621.6 |
| 31 | 402366.32 | 1269623.2 |
| 32 | 402571.46 | 1269677.15 |
| 33 | 402618.93 | 1269689.15 |
| 34 | 402650.12 | 1269696.13 |
| 35 | 402657.67 | 1269737.06 |
| 36 | 402659.47 | 1269748.23 |
| 37 | 402607.79 | 1269746.1 |
| 38 | 402368.12 | 1269683.07 |
| 39 | 402251.45 | 1269652.39 |
| 40 | 402101.16 | 1269612.87 |
| 41 | 401808.22 | 1269535.83 |
| 42 | 401776.16 | 1269538.87 |
| 43 | 401618.67 | 1269621.17 |
| 44 | 401598.30 | 1269661.00 |
| 45 | 401560.25 | 1269641.39 |
| 46 | 401570.78 | 1269620.97 |

| Номер точки | X | Y |
|-------------------------|-----------|------------|
| 2 контур зоны 10 | | |
| 47 | 403417.91 | 1270459.7 |
| 48 | 403256.38 | 1270668.35 |
| 49 | 402423.41 | 1270245.67 |
| 50 | 402562.5 | 1269971.15 |
| 51 | 402655.64 | 1269787.31 |
| 52 | 402663.33 | 1269772.14 |
| 53 | 402692.72 | 1269953.96 |
| 54 | 402719.08 | 1269950.41 |
| 55 | 402872.89 | 1269929.99 |
| 56 | 403011.77 | 1270100.07 |
| 57 | 403045.58 | 1270141.48 |
| 58 | 403056.7 | 1270155.22 |
| 59 | 403202.2 | 1270159.65 |
| 60 | 403367.73 | 1270167.86 |
| 61 | 403401.00 | 1270169.77 |
| Контур зоны 11 | | |
| 1 | 400275.84 | 1268509.92 |
| 2 | 400331.33 | 1268471.76 |
| 3 | 400329.11 | 1268456.50 |
| 4 | 400328.78 | 1268454.15 |
| 5 | 400326.45 | 1268438.34 |
| 6 | 400324.36 | 1268426.46 |
| 7 | 400322.02 | 1268411.55 |
| 8 | 400319.36 | 1268398.96 |
| 9 | 400314.85 | 1268363.55 |
| 10 | 400306.95 | 1268309.76 |
| 11 | 400302.87 | 1268278.31 |
| 12 | 400293.49 | 1268215.98 |
| 13 | 400286.07 | 1268159.87 |
| 14 | 400283.12 | 1268142.91 |
| 15 | 400282.30 | 1268139.84 |
| 16 | 400280.31 | 1268123.43 |
| 17 | 400279.85 | 1268114.10 |
| 18 | 400273.83 | 1268077.68 |
| 19 | 400265.28 | 1268028.62 |
| 20 | 400258.56 | 1267985.77 |
| 21 | 400250.59 | 1267929.35 |
| 22 | 400239.12 | 1267865.79 |
| 23 | 400232.76 | 1267813.67 |
| 24 | 400217.97 | 1267703.10 |
| 25 | 400206.92 | 1267626.77 |

| Номер точки | X | Y |
|--------------------|-----------|------------|
| 26 | 400198.42 | 1267566.58 |
| 27 | 400183.79 | 1267459.81 |
| 28 | 400178.17 | 1267422.64 |
| 29 | 400176.55 | 1267412.51 |
| 30 | 400184.82 | 1267404.77 |
| 31 | 400187.09 | 1267421.06 |
| 32 | 400191.77 | 1267459.21 |
| 33 | 400197.48 | 1267507.78 |
| 34 | 400215.03 | 1267625.39 |
| 35 | 400217.96 | 1267650.43 |
| 36 | 400225.37 | 1267702.05 |
| 37 | 400232.18 | 1267749.89 |
| 38 | 400241.04 | 1267807.78 |
| 39 | 400246.84 | 1267860.47 |
| 40 | 400257.33 | 1267926.31 |
| 41 | 400263.47 | 1267963.51 |
| 42 | 400266.00 | 1267978.19 |
| 43 | 400268.29 | 1267984.22 |
| 44 | 400274.10 | 1268020.92 |
| 45 | 400282.05 | 1268076.10 |
| 46 | 400287.47 | 1268112.05 |
| 47 | 400294.09 | 1268153.68 |
| 48 | 400298.55 | 1268176.51 |
| 49 | 400304.80 | 1268214.40 |
| 50 | 400305.22 | 1268218.95 |
| 51 | 400314.05 | 1268278.44 |
| 52 | 400325.27 | 1268366.24 |
| 53 | 400328.82 | 1268393.20 |
| 54 | 400331.68 | 1268412.10 |
| 55 | 400334.39 | 1268430.52 |
| 56 | 400335.71 | 1268440.75 |
| 57 | 400336.59 | 1268446.14 |
| 58 | 400339.79 | 1268465.78 |
| 59 | 400435.39 | 1268398.73 |
| 60 | 400452.93 | 1268384.68 |
| 61 | 400463.58 | 1268374.58 |
| 62 | 400475.53 | 1268364.05 |
| 63 | 400483.19 | 1268357.45 |
| 64 | 400501.15 | 1268342.32 |
| 65 | 400519.11 | 1268328.22 |
| 66 | 400540.01 | 1268312.31 |
| 67 | 400547.37 | 1268306.76 |

| Номер точки | X | Y |
|--------------------|-----------|------------|
| 68 | 400549.18 | 1268305.40 |
| 69 | 400549.40 | 1268305.22 |
| 70 | 400550.23 | 1268304.54 |
| 71 | 400559.47 | 1268296.96 |
| 72 | 400567.32 | 1268290.73 |
| 73 | 400595.88 | 1268267.51 |
| 74 | 400602.23 | 1268263.34 |
| 75 | 400614.06 | 1268255.61 |
| 76 | 400619.07 | 1268251.60 |
| 77 | 400631.06 | 1268241.82 |
| 78 | 400630.78 | 1268241.45 |
| 79 | 400639.50 | 1268234.76 |
| 80 | 400639.58 | 1268234.86 |
| 81 | 400660.69 | 1268217.64 |
| 82 | 400674.12 | 1268204.82 |
| 83 | 400700.59 | 1268185.06 |
| 84 | 400715.00 | 1268173.31 |
| 85 | 400717.09 | 1268171.51 |
| 86 | 400722.47 | 1268166.92 |
| 87 | 400732.91 | 1268158.16 |
| 88 | 400735.84 | 1268155.70 |
| 89 | 400738.43 | 1268153.52 |
| 90 | 400746.61 | 1268146.61 |
| 91 | 400747.77 | 1268145.64 |
| 92 | 400749.96 | 1268143.79 |
| 93 | 400751.54 | 1268142.46 |
| 94 | 400758.57 | 1268136.68 |
| 95 | 400769.66 | 1268127.59 |
| 96 | 400749.47 | 1268090.52 |
| 97 | 400755.87 | 1268051.92 |
| 98 | 400759.45 | 1268030.35 |
| 99 | 400765.89 | 1268021.08 |
| 100 | 400771.13 | 1268013.53 |
| 101 | 400786.49 | 1268024.20 |
| 102 | 400804.73 | 1268014.88 |
| 103 | 400822.62 | 1268048.66 |
| 104 | 400849.85 | 1268034.64 |
| 105 | 400860.03 | 1268054.61 |
| 106 | 400866.17 | 1268049.93 |
| 107 | 400992.87 | 1267946.52 |
| 108 | 400965.68 | 1267903.45 |
| 109 | 401033.95 | 1267855.25 |

| Номер точки | X | Y |
|-------------|-----------|------------|
| 110 | 401030.40 | 1267844.33 |
| 111 | 401027.99 | 1267822.08 |
| 112 | 401028.00 | 1267818.35 |
| 113 | 401028.79 | 1267809.27 |
| 114 | 401029.59 | 1267800.20 |
| 115 | 401032.26 | 1267783.04 |
| 116 | 401029.89 | 1267761.49 |
| 117 | 401024.40 | 1267711.67 |
| 118 | 401020.93 | 1267680.26 |
| 119 | 401010.65 | 1267662.84 |
| 120 | 401027.37 | 1267652.71 |
| 121 | 401051.58 | 1267692.68 |
| 122 | 401052.52 | 1267694.23 |
| 123 | 401070.24 | 1267723.33 |
| 124 | 401074.49 | 1267730.36 |
| 125 | 401087.02 | 1267751.11 |
| 126 | 401129.86 | 1267822.02 |
| 127 | 401190.14 | 1267924.16 |
| 128 | 401205.17 | 1267948.44 |
| 129 | 401212.67 | 1267960.55 |
| 130 | 401219.34 | 1267971.33 |
| 131 | 401274.18 | 1268061.53 |
| 132 | 401328.64 | 1268151.24 |
| 133 | 401310.10 | 1268162.34 |
| 134 | 401309.25 | 1268162.93 |
| 135 | 401305.74 | 1268158.05 |
| 136 | 401302.89 | 1268153.61 |
| 137 | 401298.08 | 1268146.62 |
| 138 | 401294.58 | 1268142.09 |
| 139 | 401290.95 | 1268138.22 |
| 140 | 401284.06 | 1268132.28 |
| 141 | 401273.03 | 1268124.31 |
| 142 | 401268.39 | 1268120.25 |
| 143 | 401252.94 | 1268108.03 |
| 144 | 401235.53 | 1268098.13 |
| 145 | 401218.08 | 1268087.58 |
| 146 | 401209.49 | 1268080.67 |
| 147 | 401202.15 | 1268074.97 |
| 148 | 401186.80 | 1268061.41 |
| 149 | 401180.83 | 1268055.91 |
| 150 | 401171.39 | 1268046.38 |
| 151 | 401157.70 | 1268030.26 |

| Номер точки | X | Y |
|-----------------------|-----------|------------|
| 152 | 401153.92 | 1268025.17 |
| 153 | 401150.03 | 1268020.47 |
| 154 | 401144.82 | 1268014.01 |
| 155 | 401136.05 | 1268002.01 |
| 156 | 401130.31 | 1267994.89 |
| 157 | 401113.99 | 1267985.62 |
| 158 | 401036.16 | 1268041.13 |
| 159 | 401008.23 | 1267997.60 |
| 160 | 400862.24 | 1268116.68 |
| 161 | 400861.28 | 1268123.86 |
| 162 | 400912.82 | 1268223.07 |
| 163 | 400903.60 | 1268227.85 |
| 164 | 400902.18 | 1268267.82 |
| 165 | 400893.30 | 1268267.51 |
| 166 | 400878.36 | 1268266.98 |
| 167 | 400855.24 | 1268244.08 |
| 168 | 400807.22 | 1268196.53 |
| 169 | 400794.03 | 1268172.31 |
| 170 | 400550.41 | 1268371.02 |
| 171 | 400466.50 | 1268464.50 |
| 172 | 400397.90 | 1268572.28 |
| 1 | 400275.84 | 1268509.92 |
| Контур зоны 12 | | |
| 1 | 400038.00 | 1270539.97 |
| 2 | 399954.85 | 1270495.18 |
| 3 | 399897.90 | 1270606.49 |
| 4 | 399891.43 | 1270619.14 |
| Контур зоны 13 | | |
| 1 | 398665.40 | 1270457.05 |
| 2 | 398685.04 | 1270421.99 |
| 3 | 398583.84 | 1270370.23 |
| 4 | 398566.05 | 1270405.02 |
| 5 | 398597.92 | 1270421.71 |
| Контур зоны 14 | | |
| 1 | 404256.38 | 1273441.97 |
| 2 | 404248.20 | 1273467.64 |
| 3 | 404252.45 | 1273514.97 |
| 4 | 404262.71 | 1273566.34 |
| 5 | 404275.80 | 1273599.11 |
| 6 | 404314.64 | 1273677.72 |
| 7 | 404328.89 | 1273706.56 |
| 8 | 404341.01 | 1273700.49 |

| Номер точки | X | Y |
|-----------------------|-----------|------------|
| 9 | 404360.69 | 1273690.63 |
| 10 | 404373.49 | 1273684.21 |
| 11 | 404327.54 | 1273604.08 |
| 12 | 404303.55 | 1273550.83 |
| 13 | 404298.74 | 1273540.16 |
| 14 | 404293.55 | 1273520.29 |
| 15 | 404286.76 | 1273519.94 |
| 16 | 404282.40 | 1273491.18 |
| 17 | 404282.76 | 1273464.96 |
| 18 | 404271.86 | 1273463.52 |
| 19 | 404275.32 | 1273433.46 |
| 20 | 404282.16 | 1273402.70 |
| 21 | 404333.47 | 1273228.22 |
| 22 | 404319.78 | 1273224.53 |
| 23 | 404314.94 | 1273239.28 |
| 24 | 404312.17 | 1273238.38 |
| 25 | 404300.14 | 1273277.43 |
| 26 | 404293.81 | 1273293.54 |
| 27 | 404234.23 | 1273353.99 |
| 28 | 404212.82 | 1273353.94 |
| 29 | 404206.80 | 1273342.24 |
| 30 | 404195.92 | 1273321.07 |
| 31 | 404146.85 | 1273300.65 |
| 32 | 404094.39 | 1273429.45 |
| 33 | 404102.49 | 1273434.52 |
| 34 | 404115.02 | 1273431.91 |
| 35 | 404123.99 | 1273419.03 |
| 36 | 404131.34 | 1273410.76 |
| 37 | 404151.45 | 1273398.65 |
| 38 | 404203.20 | 1273399.10 |
| 39 | 404203.64 | 1273399.58 |
| 40 | 404234.42 | 1273432.26 |
| Контур зоны 15 | | |
| 1 | 404195.92 | 1273321.07 |
| 2 | 404206.76 | 1273298.09 |
| 3 | 404264.70 | 1273175.32 |
| 4 | 404281.71 | 1273139.29 |
| 5 | 404284.44 | 1273138.77 |
| 6 | 404282.55 | 1273136.65 |
| 7 | 404281.64 | 1273130.40 |
| 8 | 404280.90 | 1273125.38 |
| 9 | 404274.58 | 1273090.95 |

| Номер точки | X | Y |
|-------------|-----------|------------|
| 10 | 404270.60 | 1273075.45 |
| 11 | 404267.56 | 1273065.67 |
| 12 | 404263.02 | 1273050.99 |
| 13 | 404255.28 | 1273054.49 |
| 14 | 404264.50 | 1273089.60 |
| 15 | 404260.31 | 1273099.78 |
| 16 | 404264.37 | 1273101.45 |
| 17 | 404262.48 | 1273116.03 |
| 18 | 404260.50 | 1273122.48 |
| 19 | 404259.66 | 1273125.23 |
| 20 | 404254.46 | 1273127.41 |
| 21 | 404244.78 | 1273137.49 |
| 22 | 404241.43 | 1273144.76 |
| 23 | 404237.71 | 1273157.26 |
| 24 | 404242.46 | 1273161.30 |
| 25 | 404236.49 | 1273172.38 |
| 26 | 404233.22 | 1273178.45 |
| 27 | 404207.15 | 1273232.53 |
| 28 | 404188.52 | 1273268.93 |
| 29 | 404182.14 | 1273270.05 |
| 30 | 404157.55 | 1273274.38 |
| 31 | 404146.85 | 1273300.65 |

4. Перечень координат характерных точек границ зон планируемого размещения линейных объектов, подлежащих реконструкции в связи с изменением их местоположения

| Номер точки | X | Y |
|----------------------|-----------|------------|
| Контур зоны 1 | | |
| 1 | 403315.43 | 1274074.42 |
| 2 | 403361.82 | 1274361.66 |
| 3 | 403364.49 | 1274378.18 |
| 4 | 403352.96 | 1274379.94 |
| 5 | 403356.21 | 1274395.80 |
| 6 | 403340.99 | 1274398.88 |
| 7 | 403322.36 | 1274402.63 |
| 8 | 403316.90 | 1274368.92 |
| 9 | 403272.62 | 1274094.74 |
| 10 | 403257.79 | 1274004.05 |
| 11 | 403279.91 | 1274011.78 |
| 12 | 403291.43 | 1274078.37 |
| 1 | 403315.43 | 1274074.42 |
| Контур зоны 2 | | |
| 1 | 403279.91 | 1274011.78 |
| 2 | 403291.43 | 1274078.37 |

| | | |
|----------------------|-----------|------------|
| 3 | 403305.82 | 1274174.45 |
| 4 | 403338.21 | 1274381.15 |
| 5 | 403340.99 | 1274398.88 |
| 6 | 403309.19 | 1274405.29 |
| 7 | 403304.03 | 1274376.06 |
| 8 | 403290.22 | 1274378.54 |
| 9 | 403259.40 | 1274181.85 |
| 10 | 403230.68 | 1274004.45 |
| 11 | 403238.67 | 1273997.36 |
| 1 | 403279.91 | 1274011.78 |
| Контур зоны 3 | | |
| 1 | 403242.32 | 1274008.33 |
| 2 | 403247.08 | 1274011.98 |
| 3 | 403235.15 | 1274027.53 |
| 4 | 403249.11 | 1274187.08 |
| 5 | 403269.39 | 1274322.17 |
| 6 | 403287.50 | 1274364.97 |
| 7 | 403296.61 | 1274377.39 |
| 8 | 403290.03 | 1274378.57 |
| 9 | 403282.25 | 1274367.95 |
| 10 | 403263.56 | 1274323.81 |
| 11 | 403243.15 | 1274187.79 |
| 12 | 403228.97 | 1274025.73 |
| 1 | 403242.32 | 1274008.33 |
| Контур зоны 4 | | |
| 1 | 403019.06 | 1272242.99 |
| 2 | 403053.26 | 1272455.36 |
| 3 | 403027.66 | 1272443.27 |
| 4 | 403028.92 | 1272456.10 |
| 5 | 403007.14 | 1272459.57 |
| 6 | 403006.73 | 1272452.61 |
| 7 | 402962.08 | 1272175.34 |
| 8 | 402963.72 | 1272169.48 |
| 9 | 402964.29 | 1272170.56 |
| 10 | 402967.70 | 1272191.51 |
| 11 | 402970.16 | 1272224.20 |
| 12 | 402981.61 | 1272222.27 |
| 13 | 402982.15 | 1272225.44 |
| 14 | 402983.58 | 1272227.51 |
| 15 | 402985.96 | 1272233.60 |
| 16 | 402993.41 | 1272237.48 |
| 1 | 403019.06 | 1272242.99 |
| Контур зоны 5 | | |
| 1 | 402953.38 | 1272149.83 |
| 2 | 402964.29 | 1272170.56 |
| 3 | 402967.70 | 1272191.51 |
| 4 | 402970.16 | 1272224.20 |
| 5 | 402981.61 | 1272222.27 |
| 6 | 402982.15 | 1272225.44 |
| 7 | 402983.58 | 1272227.51 |
| 8 | 402985.96 | 1272233.60 |
| 9 | 402993.41 | 1272237.48 |

| | | |
|----------------------|-----------|------------|
| 10 | 402993.92 | 1272237.59 |
| 11 | 403000.93 | 1272280.77 |
| 12 | 403011.72 | 1272295.86 |
| 13 | 403027.96 | 1272396.63 |
| 14 | 403025.83 | 1272434.86 |
| 15 | 403028.40 | 1272450.79 |
| 16 | 403028.92 | 1272456.10 |
| 17 | 403007.14 | 1272459.57 |
| 18 | 403022.11 | 1272520.63 |
| 19 | 403028.06 | 1272523.57 |
| 20 | 403010.34 | 1272559.43 |
| 21 | 402997.24 | 1272552.96 |
| 22 | 402994.53 | 1272536.11 |
| 23 | 402979.98 | 1272445.74 |
| 24 | 402947.45 | 1272404.98 |
| 25 | 402946.31 | 1272397.93 |
| 26 | 402930.53 | 1272295.69 |
| 27 | 402938.81 | 1272280.03 |
| 28 | 402951.71 | 1272269.81 |
| 29 | 402936.91 | 1272179.72 |
| 30 | 402931.43 | 1272169.32 |
| 1 | 402953.38 | 1272149.83 |
| Контур зоны 6 | | |
| 1 | 404302.31 | 1273284.14 |
| 2 | 404290.19 | 1273319.63 |
| 3 | 404284.51 | 1273317.69 |
| 4 | 404292.20 | 1273295.17 |
| 5 | 404293.81 | 1273293.54 |
| 6 | 404298.07 | 1273282.69 |
| 1 | 404302.31 | 1273284.14 |
| Контур зоны 7 | | |
| 1 | 400804.73 | 1268014.88 |
| 2 | 400822.62 | 1268048.66 |
| 3 | 400825.71 | 1268047.07 |
| 4 | 400862.24 | 1268116.68 |
| 5 | 400861.28 | 1268123.86 |
| 6 | 400912.82 | 1268223.07 |
| 7 | 400903.60 | 1268227.85 |
| 8 | 400902.19 | 1268267.82 |
| 9 | 400888.45 | 1268267.34 |
| 10 | 400762.96 | 1268025.29 |
| 11 | 400771.13 | 1268013.53 |
| 12 | 400786.49 | 1268024.20 |
| 1 | 400804.73 | 1268014.88 |
| Контур зоны 8 | | |
| 1 | 401021.18 | 1267682.52 |
| 2 | 401043.12 | 1267729.16 |
| 3 | 401072.09 | 1267784.64 |
| 4 | 401107.80 | 1267848.22 |
| 5 | 401103.64 | 1267869.36 |
| 6 | 401074.39 | 1267891.83 |
| 7 | 401102.22 | 1267931.39 |

| | | |
|----------------------|-----------|------------|
| 8 | 401126.07 | 1267914.59 |
| 9 | 401142.72 | 1267915.98 |
| 10 | 401154.23 | 1267927.03 |
| 11 | 401167.65 | 1267945.67 |
| 12 | 401208.61 | 1268016.96 |
| 13 | 401233.33 | 1268052.34 |
| 14 | 401263.61 | 1268083.42 |
| 15 | 401276.42 | 1268105.18 |
| 16 | 401228.69 | 1268056.18 |
| 17 | 401203.54 | 1268020.18 |
| 18 | 401162.60 | 1267948.93 |
| 19 | 401149.68 | 1267930.98 |
| 20 | 401140.10 | 1267921.78 |
| 21 | 401127.74 | 1267920.75 |
| 22 | 401103.84 | 1267937.59 |
| 23 | 401098.60 | 1267936.68 |
| 24 | 401068.28 | 1267893.58 |
| 25 | 401069.08 | 1267888.34 |
| 26 | 401098.19 | 1267865.98 |
| 27 | 401101.49 | 1267849.23 |
| 28 | 401066.81 | 1267787.50 |
| 29 | 401037.74 | 1267731.83 |
| 30 | 401023.21 | 1267700.93 |
| 1 | 401021.18 | 1267682.52 |
| Контур зоны 9 | | |
| 1 | 401270.67 | 1268095.40 |
| 2 | 401268.73 | 1268097.28 |
| 3 | 401251.44 | 1268079.53 |
| 4 | 401249.29 | 1268081.62 |
| 5 | 401226.37 | 1268058.10 |
| 6 | 401201.00 | 1268021.79 |
| 7 | 401160.08 | 1267950.55 |
| 8 | 401147.41 | 1267932.95 |
| 9 | 401138.79 | 1267924.68 |
| 10 | 401128.58 | 1267923.83 |
| 11 | 401104.55 | 1267940.76 |
| 12 | 401096.86 | 1267939.42 |
| 13 | 401065.14 | 1267894.32 |
| 14 | 401066.30 | 1267886.69 |
| 15 | 401095.46 | 1267864.29 |
| 16 | 401098.33 | 1267849.74 |
| 17 | 401064.18 | 1267788.93 |
| 18 | 401035.06 | 1267733.16 |
| 19 | 401024.22 | 1267710.13 |
| 20 | 401022.19 | 1267691.73 |
| 21 | 401040.43 | 1267730.49 |
| 22 | 401069.45 | 1267786.07 |
| 23 | 401104.64 | 1267848.73 |
| 24 | 401100.91 | 1267867.67 |
| 25 | 401071.87 | 1267889.98 |
| 26 | 401071.43 | 1267892.84 |
| 27 | 401100.34 | 1267933.94 |

| | | |
|----|-----------|------------|
| 28 | 401103.13 | 1267934.42 |
| 29 | 401126.91 | 1267917.67 |
| 30 | 401141.41 | 1267918.88 |
| 31 | 401151.96 | 1267929.00 |
| 32 | 401165.13 | 1267947.30 |
| 33 | 401206.07 | 1268018.57 |
| 34 | 401231.01 | 1268054.26 |
| 35 | 401270.01 | 1268094.30 |
| 1 | 401270.67 | 1268095.40 |

5. Предельные параметры разрешенного строительства, реконструкции объектов капитального строительства, входящих в состав линейных объектов в границах зон их планируемого размещения

| № п/п | Номер зоны линейного объекта | Номер зоны объекта капитального строительства | Вид разрешенного использования объекта капитального строительства | Единицы измерения | Показатель |
|-----------|------------------------------|-----------------------------------------------|----------------------------------------------------------------------------------------|-------------------|------------|
| 1 | 2 | 3 | 4 | 5 | 6 |
| 1. | 6 | 2 | Сооружения, обеспечивающее поставку электричества (трансформаторная подстанция) | | |
| 1.1. | | | Этажность | ед. | 1 |
| 1.2. | | | Предельная высота | м | 12 |
| 1.3. | | | Максимальный процент застройки | % | 80 |
| 1.4. | | | Минимальный отступ | - | 0 |
| 2. | 6 | 3 | Сооружения, обеспечивающее поставку электричества (трансформаторная подстанция) | | |
| 2.1. | | | Этажность | ед. | 1 |
| 2.2. | | | Предельная высота | м | 12 |
| 2.3. | | | Максимальный процент застройки | % | 80 |
| 2.4. | | | Минимальный отступ | - | 0 |
| 3. | 6 | 4 | Сооружения, обеспечивающее поставку электричества (трансформаторная подстанция) | | |
| 3.1. | | | Этажность | ед. | 1 |
| 3.2. | | | Предельная высота | м | 12 |
| 3.3. | | | Максимальный процент застройки | % | 80 |
| 3.4. | | | Минимальный отступ | - | 0 |
| 4. | 6 | 5 | Сооружения, обеспечивающее поставку электричества (трансформаторная подстанция) | | |
| 4.1. | | | Этажность | ед. | 1 |
| 4.2. | | | Предельная высота | м | 12 |
| 4.3. | | | Максимальный процент застройки | % | 80 |
| 4.4. | | | Минимальный отступ | - | 0 |
| 5. | 6 | 6 | Сооружения, обеспечивающее поставку электричества (трансформаторная подстанция) | | |
| 5.1. | | | Этажность | ед. | 1 |
| 5.2. | | | Предельная высота | м | 12 |
| 5.3. | | | Максимальный процент застройки | % | 80 |
| 5.4. | | | Минимальный отступ | - | 0 |

| | | | | | |
|------|---|---|---------------------------------------------------------------------------------|-----|----|
| 6. | | | Сооружения, обеспечивающее поставку электричества (трансформаторная подстанция) | | |
| 6.1. | 6 | 1 | Этажность | ед. | 1 |
| 6.2. | | | Предельная высота | м | 12 |
| 6.3. | | | Максимальный процент застройки | % | 80 |
| 6.4. | | | Минимальный отступ | - | 0 |

6. Информация о необходимости осуществления мероприятий по защите сохраняемых объектов капитального строительства (здание, строение, сооружение, объекты, строительство которых не завершено), существующих и строящихся на момент подготовки проекта планировки территории, а также объектов капитального строительства, планируемых к строительству в соответствии с ранее утвержденной документацией по планировке территории, от возможного негативного воздействия в связи с размещением линейных объектов

При размещении линейных объектов и объектов капитального строительства, планируемых к размещению в составе этих линейных объектов, проектом предусматривается выполнение требований по сохранению и защите существующих объектов капитального строительства согласно полученным техническим условиям от ресурсоснабжающих организаций.

Данные требования включают в себя соблюдение нормируемых расстояний между существующими и планируемыми объектами как в горизонтальной, так и вертикальной плоскости.

При невозможности соблюдения требований минимального расстояния между размещаемыми линейными объектами и объектами капитального строительства до существующих объектов, проектом предусматриваются мероприятия по реконструкции данных объектов с учетом их переноса (ВЛ 110 кВ, участки кабелей связи ПАО «Ростелеком», ПАО «Мегафон»). Для кабельных линий связи ПАО «Мегафон» на пересечении с планируемыми автомобильными дорогами предусматривается прокладка резервной трубы, для существующих ВЛ 110 на пересечениях с планируемыми дорогами, ВЛ 110 кВ и линейными объектами межцеховой эстакады предусматривается обустройство дополнительных опор с учетом обеспечения нормируемых расстояний между данными объектами.

Для кабельных линий связи ПАО «Ростелеком» согласно «Правил охраны линий и сооружений связи Российской Федерации», утвержденных постановлением Правительства РФ от 09.06.1995 №578, необходимо:

- обеспечить сохранность сооружений связи, проходящих в границах проектирования;
- для эксплуатации линий и сооружений связи обеспечить беспрепятственный доступ персоналу ПАО «Ростелеком»;
- работы, производимые в охранной зоне ПАО «Ростелеком» выполнять с согласованием представителя ПАО «Ростелеком».

Работы по строительству линейных объектов на пересечении с существующими инженерными коммуникациями производить только на

основании разрешений организаций, осуществляющих эксплуатацию данных коммуникаций, в присутствии представителей организации.

При обнаружении на месте производства работ подземных коммуникаций и сооружений, не значащихся в проектной документации, строительные работы необходимо приостановить, принять меры по обеспечению сохранности этих коммуникаций и сооружений, выявлению эксплуатирующей организации и вызову ее представителя на место работ.

7. Информация о необходимости осуществления мероприятий по сохранению объектов культурного наследия от возможного негативного воздействия в связи с размещением линейных объектов

В соответствии с законом Российской Федерации от 25.06.2002 №73-ФЗ «Об объектах культурного наследия (памятниках истории и культуры) народов Российской Федерации» в границах территории, в отношении которой осуществляется подготовка проекта планировки территории отсутствуют объекты, включенные в реестр объектов культурного наследия народов Российской Федерации (памятников истории и культуры), выявленные объекты культурного наследия, включенные в Перечень выявленных объектов культурного наследия, расположенных на территории Ленинградской области, объекты, обладающие признаками объектов культурного наследия, включенные в Перечень объектов, обладающих признаками объектов культурного наследия, расположенных на территории Ленинградской области (согласно письму Комитета по сохранению культурного наследия от 11.03.2021 №ИСХ-1288/2021).

На испрашиваемой территории находятся объекты археологического наследия: «Краколье 1», «Лужицы» (2, 3, 4, 5, 6, 7), выявленные в ходе государственной историко-культурной экспертизы земельного участка, отведенного под строительство объекта «Газоперерабатывающий комплекс в составе Комплекса переработки этаносодержащего газа», согласованной письмом комитета по культуре Ленинградской области от 06.12.2019 №01-10-8394/2019.

В рамках проектирования объекта «Газоперерабатывающий комплекс переработки этаносодержащего газа в составе Комплекса переработки этаносодержащего газа», разработан раздел документации, обосновывающий меры по обеспечению сохранности объектов культурного наследия, получивший положительное заключение государственной историко-культурной экспертизы и согласованный региональным органом охраны объектов культурного наследия (письмо комитета по культуре Ленинградской области от 13.10.2020 №01-10-8343/2020-0-1).

В соответствии с выводом экспертизы, при проведении земляных, строительных и иных работ, в рамках реализации проектного решения по титулу «Газоперерабатывающий комплекс в составе Комплекса переработки этаносодержащего гала» в районе поселка Усть-Луга, в соответствии с представленным Разделом (шифр 0098.2019-01.1-000-SE-IKI-002), возможно (положительное заключение). Проведение работ на указанных участках

возможно под наблюдением специалиста-археолога, имеющего разрешение (Открытый лист).

В соответствии со статьей 36 Федерального закона «Об объектах культурного наследия (памятниках истории и культуры) народов Российской Федерации» от 25.06.2002 №73-ФЗ, в случае обнаружения в ходе проведения изыскательских, проектных, земляных, строительных, мелиоративных, хозяйственных работ, объекта, обладающего признаками объекта культурного наследия, в том числе объекта археологического наследия, заказчик указанных работ, технический заказчик (застройщик) объекта капитального строительства, лицо, проводящее работы, обязаны незамедлительно приостановить указанные работы и в течение трех дней со дня обнаружения такого объекта направить в региональный орган охраны объектов культурного наследия либо заявление в форме электронного документа, подписанного усиленной квалифицированной электронной подписью в соответствии с требованиями Федерального закона от 06.04.2011 № 63-ФЗ «Об электронной подписи».

8. Информация о необходимости осуществления мероприятий по охране окружающей среды

Планировочные решения планируемых для размещения линейных объектов предусматривают обеспечение нормативных требований по охране окружающей среды, сохранение природно-экологического баланса прилегающих лесных территорий и территорий естественного природного ландшафта с целью снижения потенциально возможного техногенного воздействия. По всей ширине охранных зон линейных объектов на участках с нарушенным почвенным покровом при угрозе развития эрозии должна проводиться рекультивация земель с посевом трав и (или) посадкой кустарников на склонах. В отношении естественных лесных насаждений, расположенных в окружении проектируемой территории на сопредельных лесных участках, проектными решениями учитывается необходимость сохранения природно-экологического баланса территории.

Мероприятия по сохранению окружающей природной среды должны быть обеспечены в соответствии с ГОСТ 17.4.3.02-85 «Охрана природы. Почвы. Требования к охране плодородного слоя почвы при производстве земляных работ», ГОСТ 17.5.3.05-84 «Охрана природы. Рекультивация земель. Общие требования к землеванию», СП 12-105-2003 «Механизация строительства. Организация диагностирования строительных дорожных машин», т, СП 82.1330.2016 «Благоустройство территорий», СП 68.1330.2017 «Приемка в эксплуатацию законченных строительством объектов. Основные положения», ВСН 37-86 «Правила приемки в эксплуатацию отдельных пусковых комплексов и законченных строительством», СП 104.1330.2016 «Инженерная защита территории от затопления и подтопления».

При строительстве *трубопроводов, продуктопроводов* на территории Усть-Лужского сельского поселения Кингисеппского муниципального района должны быть предусмотрены щадящие по отношению к природе технологии.

Воздействие планируемых объектов на состояние элементов природной среды в процессе проведения работ по строительству будет выражаться:

- в механическом нарушении почвенного покрова при работе строительной техники;
- в нарушении растительного покрова;
- нарушении поверхностного стока;
- загрязнении атмосферного воздуха в период строительства, связанном с выбросами транспортных средств, разгрузке строительных материалов, сварочных работах и т.п.;
- образовании промышленных и бытовых отходов.

В целях предотвращения негативного воздействия на окружающую среду должны быть предусмотрены следующие решения и мероприятия по охране окружающей среды:

- организация проезда транспортных средств только по установленным маршрутам;
- устройство подъездных путей с учетом требований по предотвращению повреждения древесно-кустарниковой растительности;
- оказание минимального ущерба естественной дренажной сети;
- максимально возможное сохранение мелиоративных систем и каналов Государственной осушительной сети на территории проектирования;
- обеспечение отвода поверхностных и грунтовых вод, проведение мероприятий по предотвращению подтопления и заболачивания территории;
- приведение и поддержание технического состояния строительных машин и механизмов и автотранспортных средств в соответствии с нормативными требованиями по выбросам вредных веществ;
- оснащение строительной площадки контейнерами для бытовых и строительных отходов;
- планировка поверхности и восстановление рельефа после проведения строительных работ;
- противоэрозийная организация территории строительства;
- проведение рекультивации территории, складирование верхнего слоя почвы для дальнейшего его использования при рекультивации;
- ограждение траншей и котлованов для предотвращения случайного попадания в них животных в период строительства.

Прокладка технологических трубопроводов предусматривается на эстакаде. Площадь участка строительства должна быть ограничена минимальными технологически необходимыми размерами.

На техническом этапе рекультивации земель при строительстве эстакады должны быть проведены следующие виды работ:

- уборка строительного мусора, удаление с территории проектирования всех временных устройств, ликвидация временных складских участков с последующим вывозом отходов;
- распределение грунта по рекультивируемой площади равномерным слоем;
- засыпка и выравнивание рытвин и ям;

- формирование дренажной сети;
- покрытие рекультивируемой площади плодородным слоем.

Строительство автомобильных дорог за пределами населенного пункта. При проведении работ по строительству автомобильных дорог необходимо:

- обеспечить сохранение на прилегающих территории существующего ландшафта, защиту почв, растительности и животного мира;
- осуществить защиту поверхностных и грунтовых вод от загрязнения дорожной пылью, горюче-смазочными материалами, обеспыливающими, противогололедными и другими химическими веществами, используемыми во время строительства;
- обеспечить условия для предотвращения подтопления и затопления территории, создание водоотводных и водопропускных сооружений;
- обеспечить сохранение сложившихся гидрологических условий местности;
- провести рекультивацию земель, временно используемых для размещения применяемых при строительстве оборудования, материалов, подъездных путей и других зон деятельности;
- обеспечить во время строительства уборку бытового мусора и других загрязнений, включая отходы строительного производства на временных площадках, расположенных в полосе отвода.

Наибольшему негативному воздействию, на территории проектирования, подвергается почвенный и растительный покров. Во время проведения строительных работ должны выполняться следующие требования:

- движение машин и механизмов, складирование и хранение материалов в местах, должно предусматриваться в строго отведенных для этого местах;
- не допускается использовать плодородный слой почвы для устройства подсыпок, перемычек и других временных земляных сооружений для строительных целей;
- не допускается попадание на почву бензина, дизельного топлива, масел, битума и других загрязняющих веществ;
- необходимо проведение постоянного контроля за образующимися отходами, производить их своевременный сбор и вывоз на лицензированные объекты утилизации;
- вертикальную планировку территории проводить с максимальным сохранением естественного рельефа;
- при отводе поверхностных вод должна быть исключена возможность развития подтопления, заболачивания и эрозионных процессов.

Если возведение земляного полотна (независимо от высоты насыпи) создает опасность подтопления поверхностными водами и заболачивания примыкающих к дороге земель, рекомендуется предусматривать водоотводные и водопропускные сооружения, гарантирующие существующие до строительства (или улучшенные) условия для лесных насаждений.

Расчистка дорожной полосы от леса и кустарника должна выполняться отдельными участками, в порядке очередности возведения на них земляного

полотна или выполнения других работ. В лесистой местности расчистка, как правило, производится в зимнее время года. Опережение расчистки дорожной полосы от леса и кустарника не должно превышать возможностей поточного строительства и объема работ в предстоящем сезоне.

При строительстве автомобильных дорог должны быть разработаны и осуществлены мероприятия, обеспечивающие сохранение путей миграции объектов животного мира и мест их постоянной концентрации. При необходимости осуществляется строительство ограждений от попадания диких животных на автомобильную дорогу или строятся переходы для животных через автомобильную дорогу.

При строительстве автомобильных дорог в границах населенного пункта (деревня Лужицы) особые требования: не должны превышать нормы качества атмосферного воздуха и уровня шума в соответствии с экологическими, санитарно-гигиеническими, а также со строительными нормами и правилами.

При выполнении работ по строительству *объектов электросетевого хозяйства* основное воздействие оказывается на почвенный покров и растительность: В период производства работ по строительству ВЛ 110 кВ цепь I от ГПК до ТСБ возможно механическое разрушение и загрязнение почвенного покрова в процессе расчистки строительной площадки от растительности, передвижения транспорта и строительной техники; выполнения земляных работ, складирования производственных и бытовых отходов.

При производстве монтажно-строительных работ должны быть предусмотрены следующие природоохранные мероприятия:

- мероприятия по сохранению почв и рекультивации земель, нарушенных в процессе строительства;
- применение ресурсосберегающих и малоотходных технологий;
- проведение вырубki просеки в лесных массивах;
- проведение механизированной очистки полосы отвода от древесно-кустарниковой растительности;
- мероприятия по охране растительного и животного мира.

Технология выполнения строительно-монтажных работ не требует одновременной работы большого количества строительных механизмов и транспортных средств. Воздействие на атмосферный воздух в процессе строительства будет носить кратковременный характер, источник загрязнения - строительная техника. Поэтому их суммарный выброс вредных веществ в атмосферу не требует никаких специальных мероприятий для снижения концентрации вредных примесей в воздухе в районе строительства. Автотранспорт, задействованный для строительства ВЛ, должен ежегодно в установленном порядке проходить техосмотр, и поэтому должен соответствовать всем необходимым нормам, в том числе и на содержание серы, свинца и двуокиси углерода в выхлопных газах. Заправка автотранспорта, строительных машин и механизмов производится на ближайшей автозаправочной станции с соблюдением всех мер предосторожности против растекания горюче-смазочных материалов по земле

и с соблюдением правил пожарной безопасности при работе с горюче-смазочными материалами.

После завершения строительства ВЛ 110 кВ, а также после реконструкции ВЛ территория, отведенная в постоянное и временное пользование, должна быть очищена от строительного мусора и приведена в состояние пригодное для дальнейшего использования - то есть выполнена рекультивация. Строительный мусор подлежит утилизации путем вывоза на свалку. Детализирующие мероприятия разрабатываются на стадии проектной подготовки строительства. В отношении естественных лесных насаждений, расположенных в окружении проектируемой территории, на сопредельных лесных участках необходимо провести мероприятия по восстановлению нарушенных в процессе строительства природных ландшафтов.

Выполнение строительно-монтажных работ, с учетом природоохранных мероприятий, не вызовет каких-либо значительных изменений в природных ландшафтах и не приведет к опасным воздействиям на них.

Реконструкция подземных кабелей связи. При реконструкции кабельных линий связи должны выполняться требования экологической безопасности и охраны природы. Основное воздействие при строительно-монтажных работах будет оказано почвенный и растительный покров.

Комплекс природоохранных мероприятий по защите почвенно-растительного покрова при проведении работ по реконструкции кабеля связи включает:

- максимальное использование существующей дорожной сети для проезда транспортных средств;
- снятие плодородного и потенциально плодородного слоя почвы с территории земельного участка и их перемещение в места временного складирования;
- обустройство мест локального сбора и хранения отходов;
- техническую и биологическую рекультивацию территории с использованием снятого и сохраненного слоя почвы;
- максимальное сохранение древесно-кустарниковой растительности.

Выбросы загрязняющих веществ в воздушную среду осуществляются преимущественно транспортными средствами и механизмами. Для снижения поступления загрязняющих веществ в воздух необходимо использование современных технических средств, применение сертифицированного топлива и смазочных материалов.

Воздействие на окружающую среду при реконструкции кабельных линий связи является нестационарным и кратковременным. Учитывая короткие сроки проведения строительно-монтажных работ и небольшой объем негативного воздействия на животный растительный мир и водные объекты, специальных мероприятий на их охрану защиту не требуются.

9. Информация о необходимости осуществления мероприятий по защите территории от чрезвычайных ситуаций природного и

техногенного характера, в том числе по обеспечению пожарной безопасности и гражданской обороне

На территории проектирования могут образовываться зоны поражения ЧС природного и техногенного характера, учитывать которые необходимо на этапе строительства планируемых объектов и на этапе эксплуатации данных объектов.

Источниками ЧС природного характера являются опасные природные процессы и явления, проявление которых возможно на проектируемой территории, и которые по своей интенсивности, масштабу распространения и продолжительности могут вызвать поражающее воздействие на людей, объекты экономики и окружающую среду. В соответствии с давшими Главного управления МЧС России по Ленинградской области (письмо от 31.03.2021 № 1113-180-1199) территория проектирования подвержена следующим опасным природным явлениям, мероприятия по предотвращению и минимизации последствий которых необходимо предусматривать:

- шквалистые ураганные ветры;
- ливневые дожди, крупный град;
- снегопады, сильные морозы, обледенение, гололед;
- подтопление территории;
- природные пожары.

Шквалистые и ураганные ветры приводят к падению (разрушению) различных конструкций, деревьев, линий электропередачи и воздушных линий связи. Согласно ветровому районированию СП 20.13330.2016 «Нагрузки и воздействия», конструкции и элементы зданий и сооружений должны быть рассчитаны на нормативные воздействие ветрового давления не менее 0,30 кПа.

Ливневые дожди способны привести к подтоплению территории, особенно на участках территории с повышенным уровнем грунтовых вод. Повсеместно в летний период сильные дожди могут сопровождаться выпадением града размером до 5 мм. Возможно, выпадения крупного града диаметром до 20 мм.

Основной причиной подтоплений являются большое содержание влаги в грунте в результате выпадения избыточного количества осадков. Быстрое таяние снега в годы с ранней весной или обильные дожди в летне-осенний период влекут за собой резкий подъём уровня грунтовых вод, что и приводит к развитию процессов подтопления.

Для минимизации процессов подтопления необходимы следующие мероприятия:

- учет направлений линий стока подземных и поверхностных вод;
- устройство дренажных канав для отведения излишков стока и понижения уровня грунтовых вод;
- сохранение и восстановление естественной системы дренажа территории.

При проектировании и строительстве объектов необходимо учитывать расчетное значение снеговой нагрузки (веса снегового покрова) на горизонтальную поверхность составляет 1,5 кПа, нормативная толщина стенки гололеда составляет 10 мм, согласно СП 20.13330.2016. Мероприятия по защите от снежных заносов и гололедных явлений – расчистка территорий от снега и обработка автомобильных дорог противогололедными средствами.

Для защиты от воздействия лесных пожаров необходимо предусмотреть обеспечение противопожарных расстояний от размещаемых объектов до границы лесных насаждений шириной не менее 10 метров.

Источниками ЧС техногенного характера на рассматриваемой территории являются аварийные ситуации на планируемых к размещению объектах (газохимического и газоперерабатывающего комплексов), на объектах автомобильного и железнодорожного транспорта, на планируемых к размещению магистральных газопроводах.

Для предотвращения аварийных ситуаций в период строительства предлагается комплекс организационных мероприятий:

- использование дорожно-строительной техники, строительного оборудования и механизмов, транспортных средств, в исправном состоянии;
- наличие у персонала необходимых допусков и разрешений;
- обучение, инструктажи и тренировки персонала по технике безопасности, по противопожарной безопасности, по ликвидации аварийных разливов дизельного топлива;
- наличие системы связи, средств сигнализации в случае аварии;
- наличие системы пожарной защиты, обеспечивающей своевременную доставку надлежащих материалов и оборудования в зону аварий.

На этапе строительства наибольшую потенциальную опасность представляют аварийные ситуации, связанные с разливом и возгоранием нефтепродуктов (дизельного топлива). Для предупреждения разливов или утечек в местах заправки техники, хранения емкостей с дизельным топливом, в местах работы с горючими веществами:

- соблюдение технологических процедур при работе с дизельным топливом и горючими веществами;
- проведение заправки стационарных машин и машин с ограниченной подвижностью (экскаваторы, бульдозеры и др.) непосредственно на строительной площадке с помощью топливозаправщика, оборудованного насосно-измерительной установкой, счетчиком, сливным рукавом и раздаточным пистолетом, что исключает проливы дизтоплива;
- сертификация всех шлангов, их соединений, относящегося к ним снаряжения и оборудование для работы с дизельным топливом;
- наличие сорбентов в местах работы с горючими веществами;
- наличие и применение соответствующих планов реагирования на разливы дизельного топлива.

Планы ликвидации аварийных разливов нефтепродуктов разрабатываются в соответствии с Правилами организации мероприятий по предупреждению и ликвидации разливов нефти и нефтепродуктов на

территории Российской Федерации (постановление Правительства Российской Федерации от 31.12.2020 № 2451).

На этапе эксплуатации планируемых к размещению объектов мероприятия по предупреждению ЧС, которые необходимо предусмотреть носят организационный и предупредительный характер.

Для уменьшения риска возникновения и развития аварийных ситуаций предусматривается:

- на эстакадах и трубопроводах:

□ своевременное техническое обслуживание, текущий и плановые ремонты арматуры, насосного и трубопроводного и иного оборудования;

□ систематическое наблюдение за состоянием технологических сооружений, коррозионным состоянием их металлических конструкций, осадкой фундаментов, осуществлять своевременный ремонт перечисленных элементов сооружений;

□ регулярное обучение, тестирование и тренировки персонала всех служб по специальной программе обучения действиям по локализации и ликвидации аварий, а также способам защиты от поражающих факторов в ЧС.

- на автомобильных дорогах:

– контроль технического состояния и своевременный ремонт автомобилей и иной техники, в особенности перевозящих опасные грузы (нефтепродукты);

– при перевозке опасных грузов автомобильным транспортом необходимо соблюдение требований постановления Правительства Российской Федерации от 21.12.2020 № 2200 «Об утверждении Правил перевозок грузов автомобильным транспортом»;

– строгое соблюдение водителями правил дорожного движения.

Планировочные решения предусмотренные в проекте планировки территории, обеспечивают снижение повышенных рисков возникновения аварийных ситуаций в зонах пересечений планируемых к размещению линейных объектов с иными линейными объектами, как существующими, так и планируемыми к размещению.

Перечень мероприятий по гражданской обороне

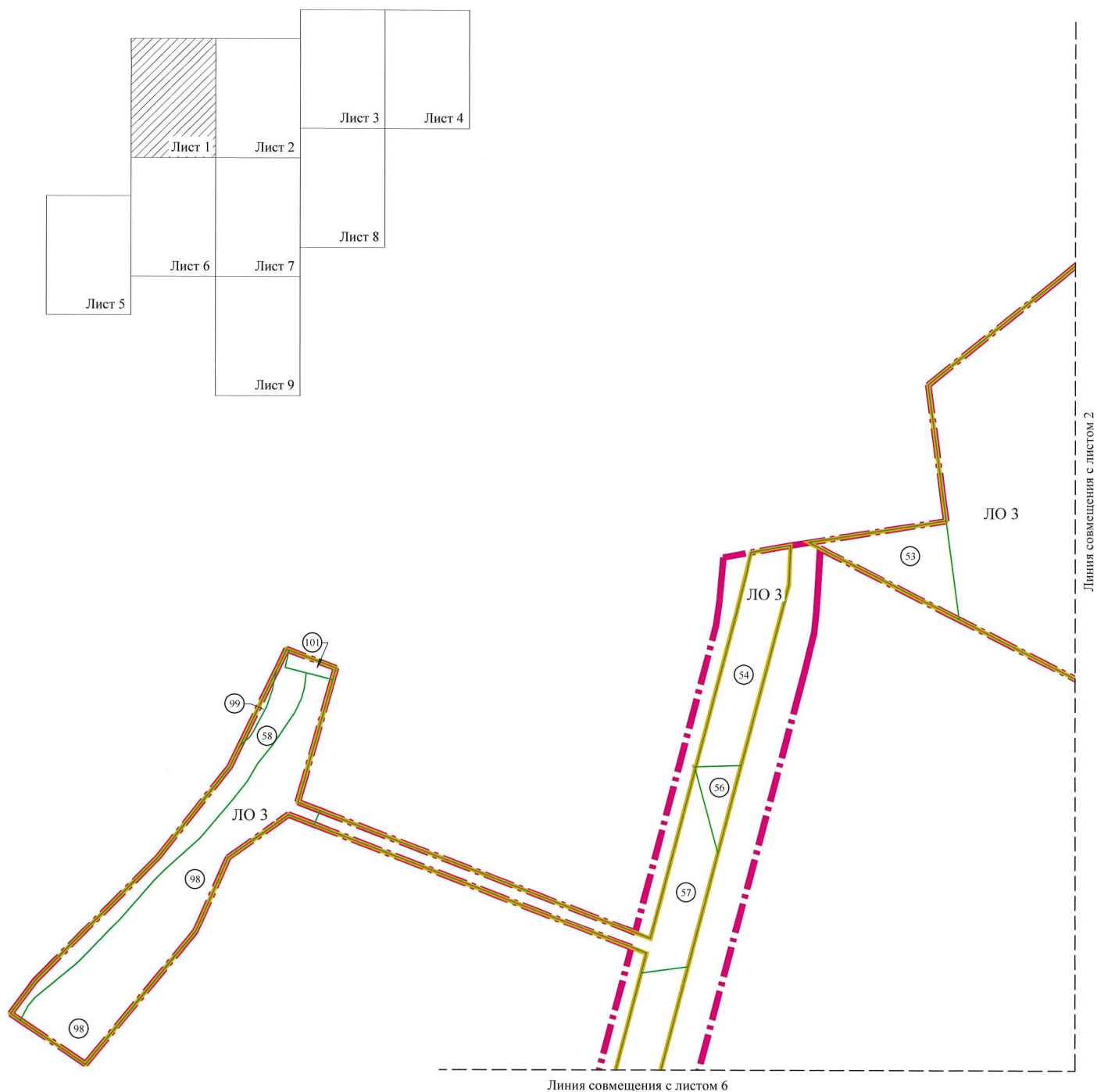
Территория проектирования расположена рядом с площадками планируемого размещения объектов, которые в соответствии с постановлением Правительства Российской Федерации от 16.08.2016 № 804 «Об утверждении Правил отнесения организаций к категориям по гражданской обороне в зависимости от роли в экономике государства или влияния на безопасность населения» и «Показателями для отнесения организаций к категориям по гражданской обороне в зависимости от роли в экономике государства или влияния на безопасность населения» могут быть отнесены к категории по гражданской обороне – газоперерабатывающий и газохимический комплексы. В случае отнесения планируемых объектов к первой или второй категории по гражданской обороне в соответствии с приложением А СП 165.1325800.2014 «Инженерно-технические мероприятия по гражданской обороне» вокруг данных объектов образуется зона возможной опасности – зона возможных разрушений при воздействии обычных средств

поражения, включающая территорию планируемого объекта и примыкающую к ней санитарно-защитную зону. Таким образом часть территории проектирования может попадать в зону возможных разрушений при воздействии обычных средств поражения от планируемых к размещению объектов (газоперерабатывающий и газохимический комплексы).






Таким образом по территории проектирования возможно применение обычных средств поражения (боеприпасов и ракет различного типа). Воздействие боеприпасов на людей, здания и защитные сооружения подразделяется на прямое и косвенное. Прямое воздействие характеризуется непосредственным воздействием следующих поражающих факторов: ударное или пробивное действие, действие взрывной и воздушной ударной волны, осколочное и огневое действие. Основными поражающими факторами при косвенном воздействии являются: пожары, загазованность, разрушение инженерной и транспортной инфраструктуры.



Чертеж межевания территории

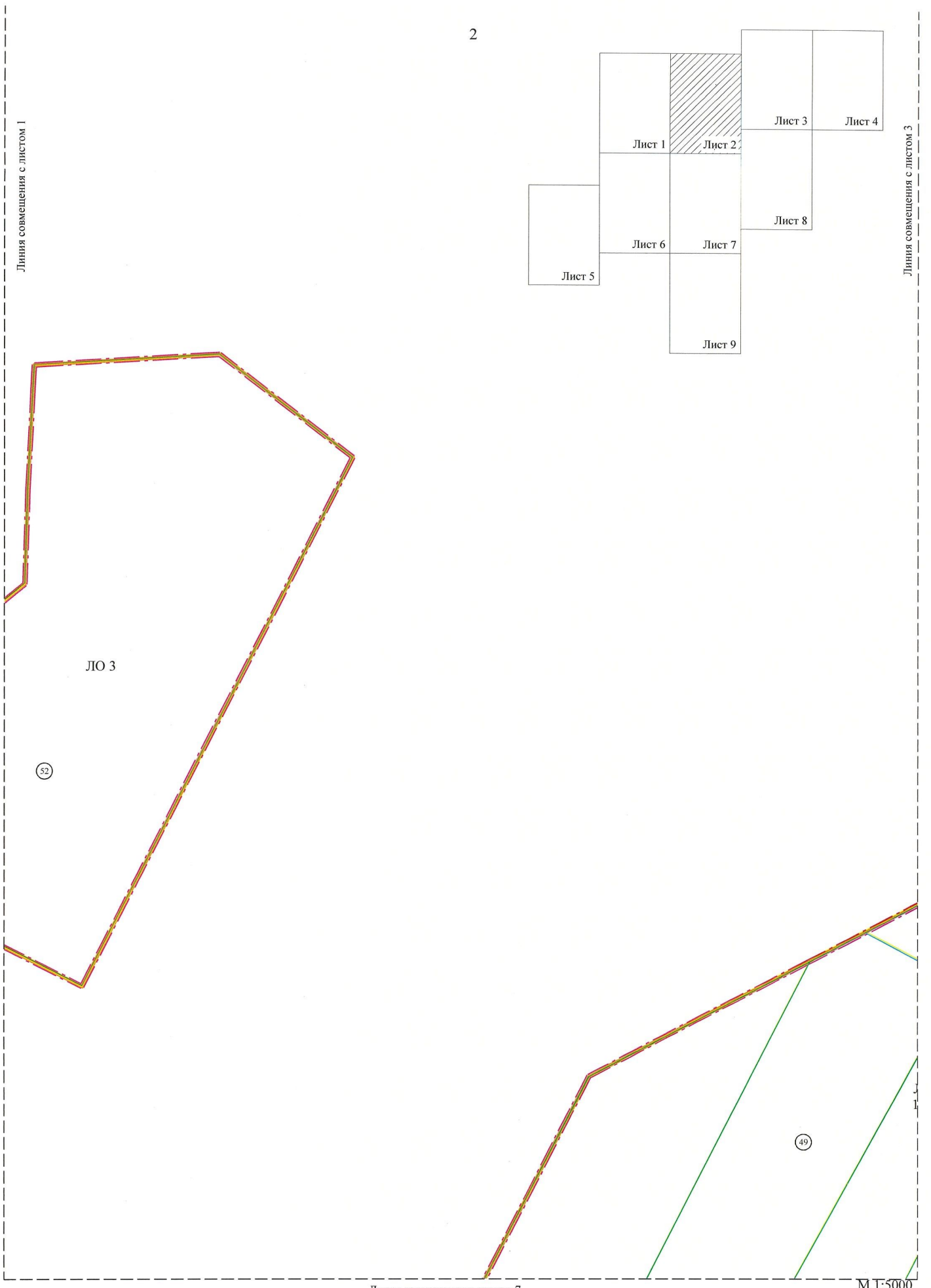
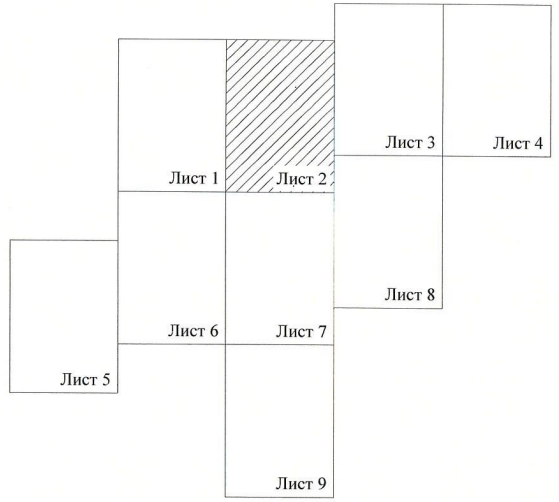


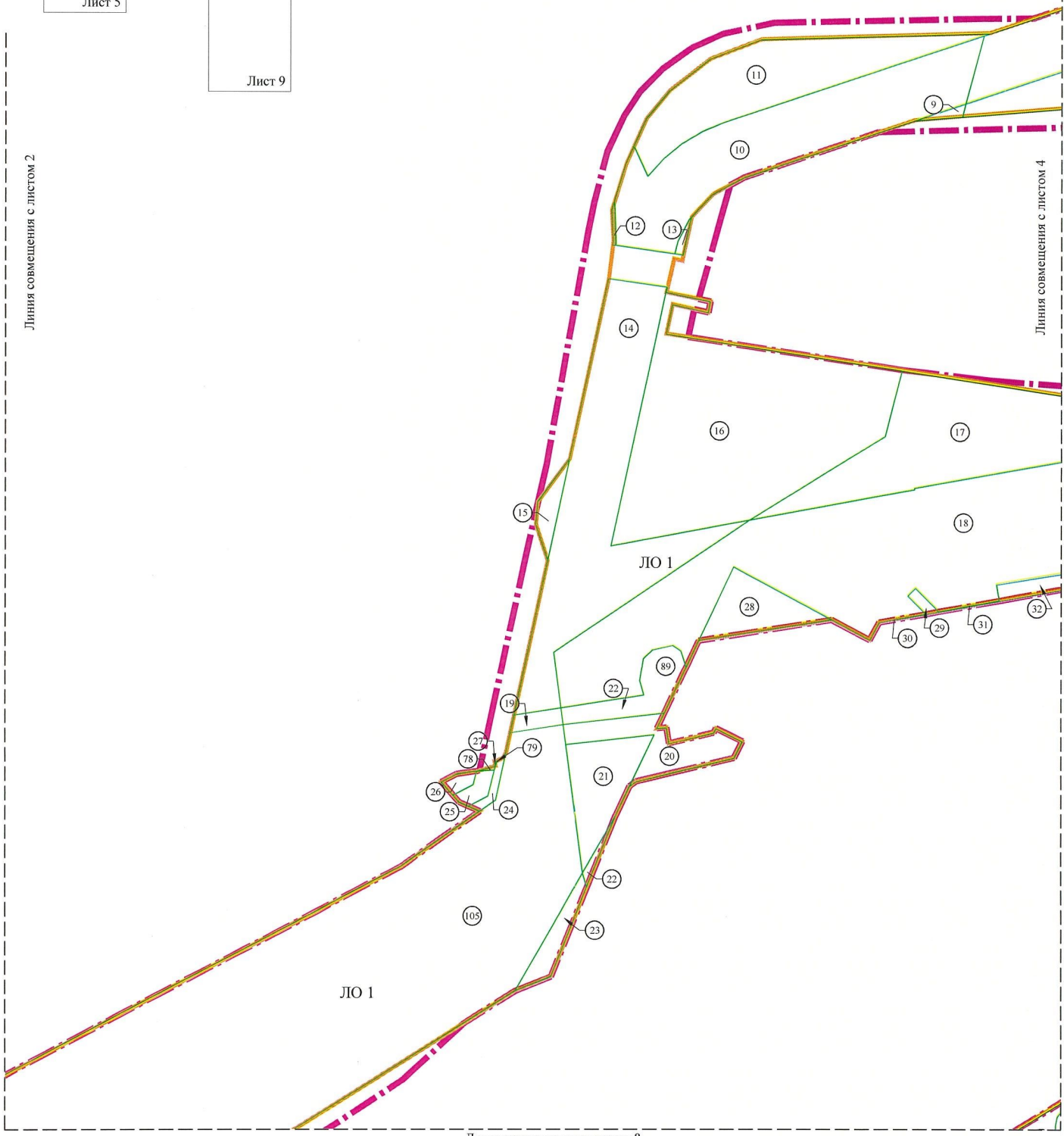
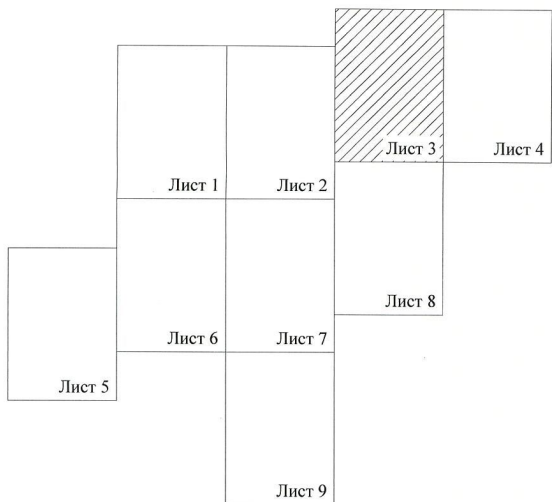
Условные обозначения:

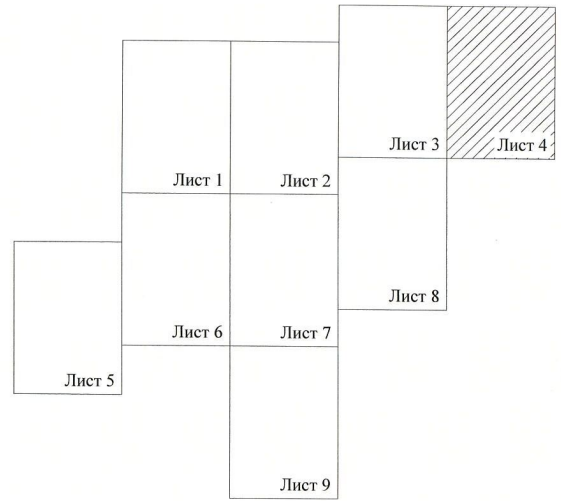
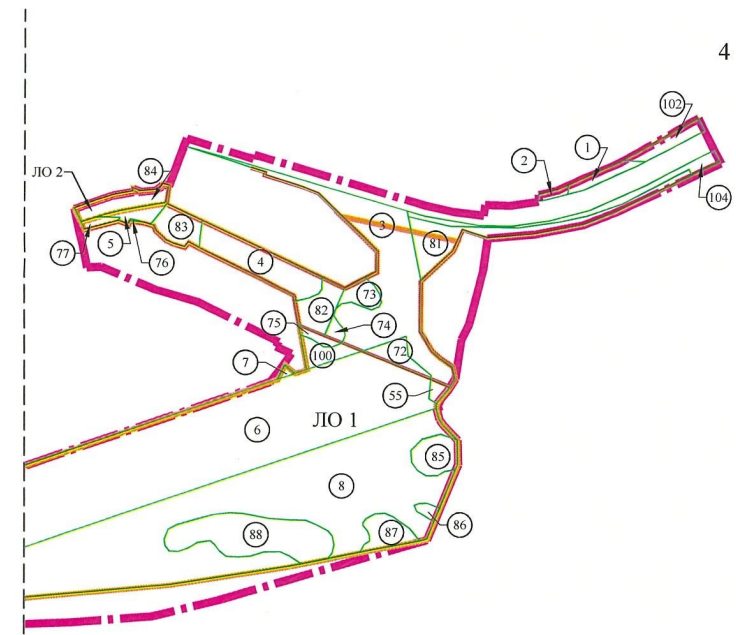
-  границы территории, в отношении которой осуществляется подготовка проекта межевания территории
-  границы планируемых элементов планировочной структуры
- ЛО 1 номера планируемых элементов планировочной структуры
-  красные линии
-  границы образуемых земельных участков
-  условные номера образуемых земельных участков

Примечание:

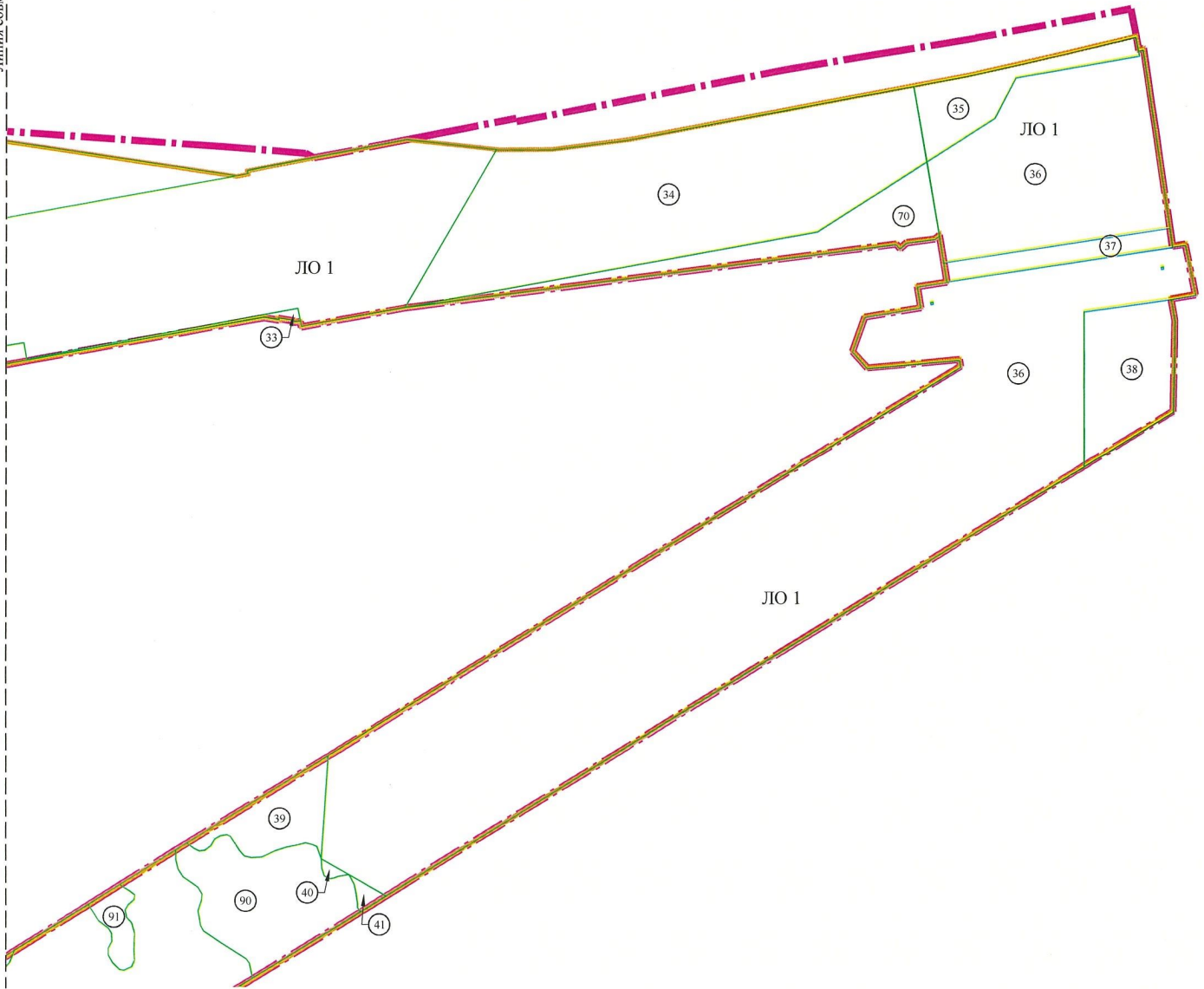
1. Линии отступа от красных линий в целях определения мест допустимого размещения зданий, строений, сооружений не предусмотрены.
2. Земельные участки, образование которых предусмотрено схемой расположения земельного участка или земельных участков на кадастровом плане территории, срок действия которой не истек, отсутствуют.

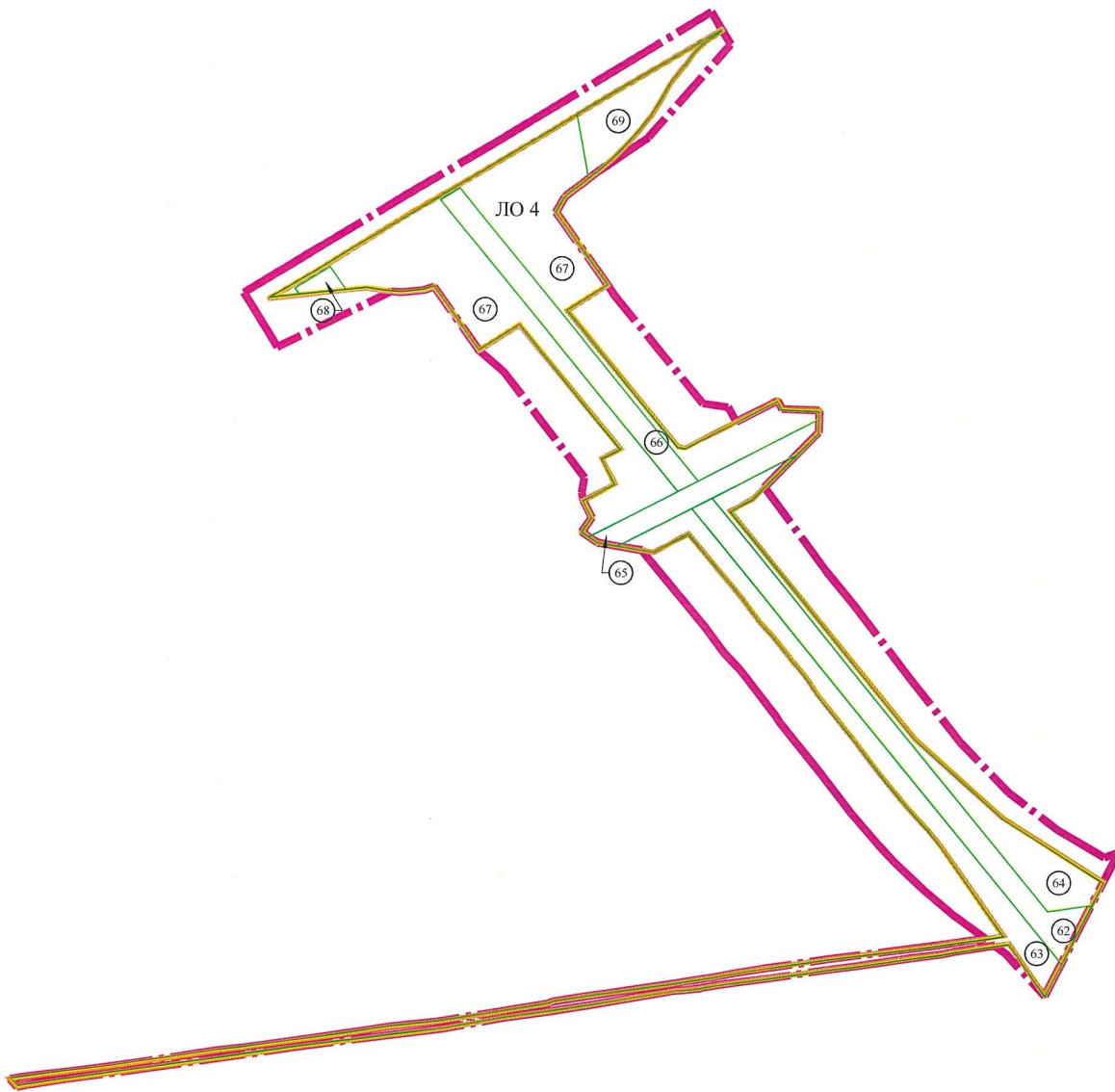




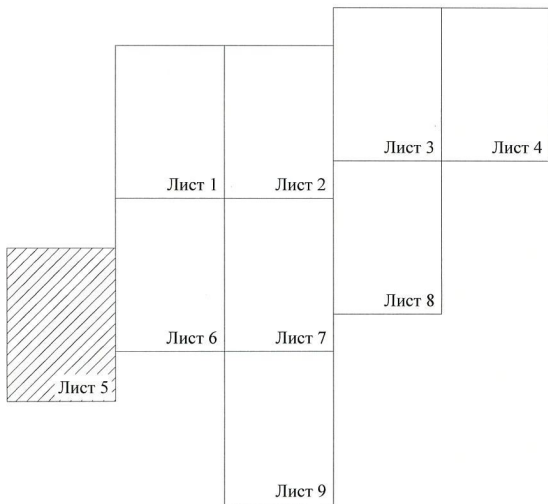


Линия совмещения с листом 3

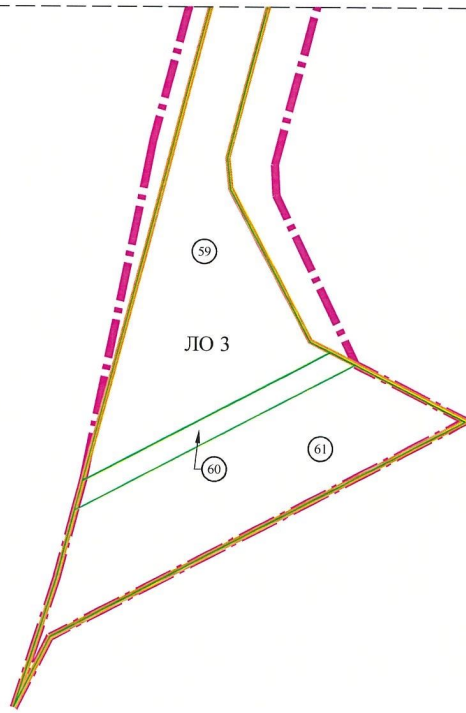




Линія совмещення с листом 6

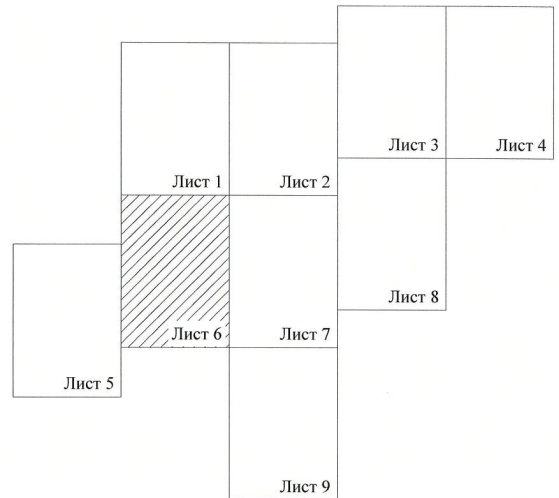


Линия совмещения с листом 1

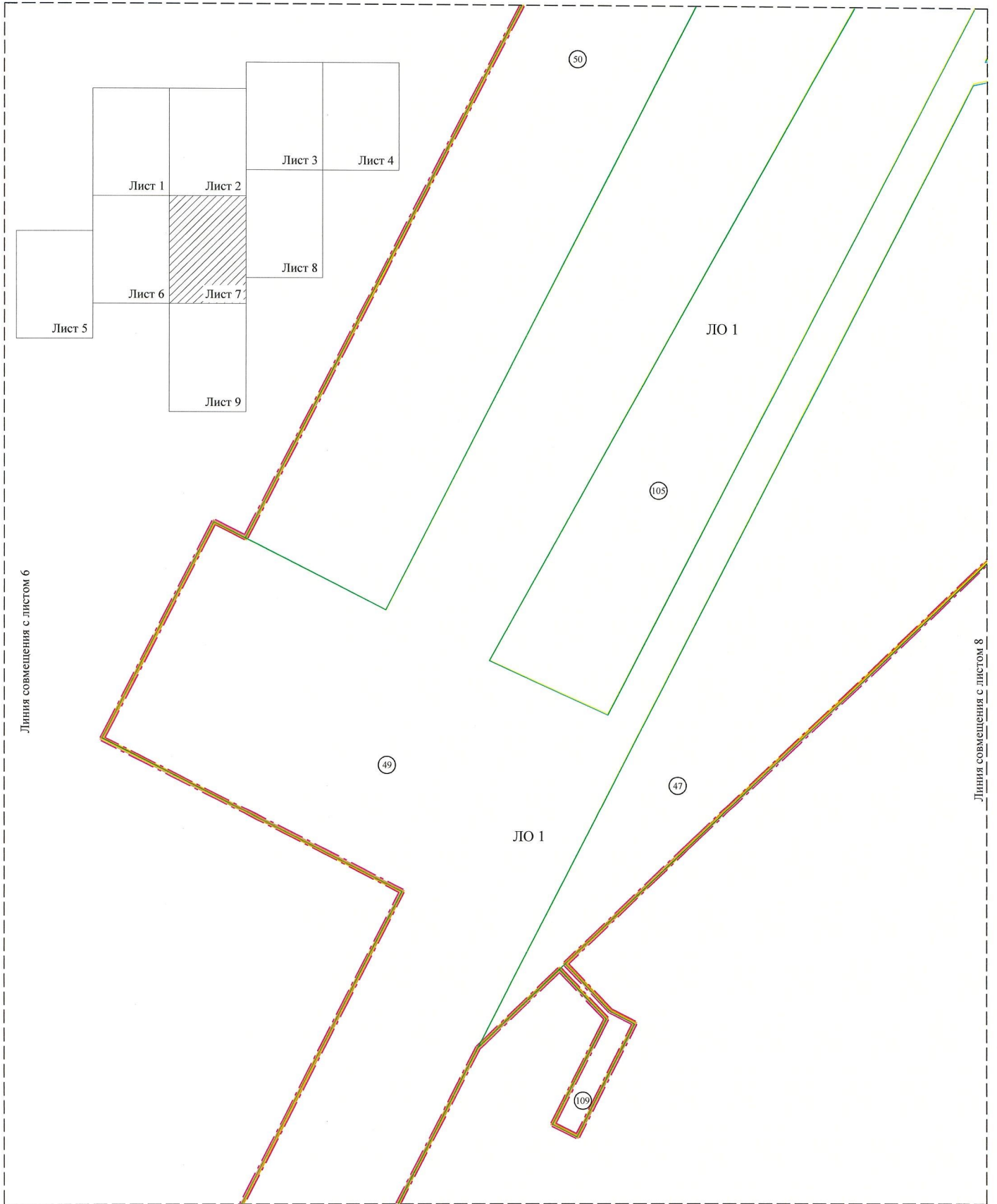


Линия совмещения с листом 5

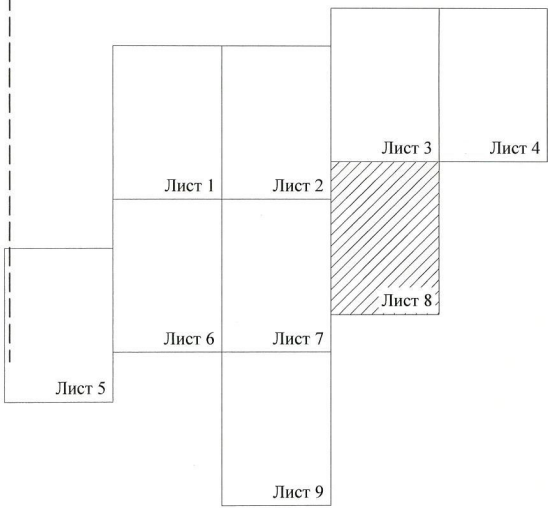
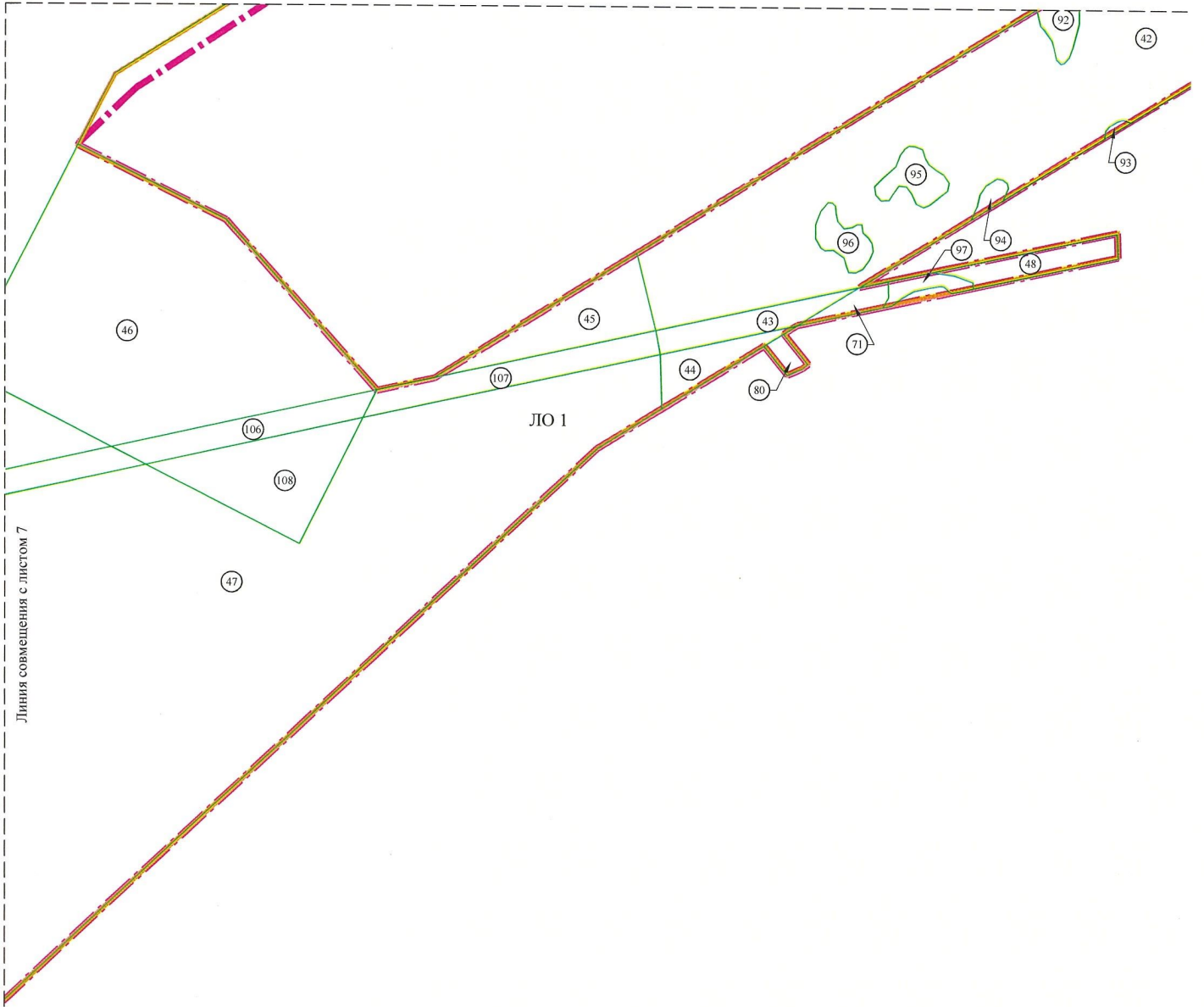
Линия совмещения с листом 7



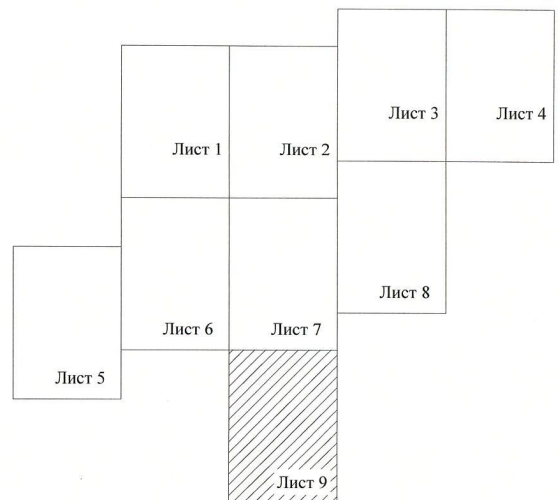
Линия совмещения с листом 2



Линия совмещения с листом 3



Линия совмещения с листом 7



Текстовая часть проекта межевания территории

1. Перечень образуемых земельных участков

| № пп | Условный номер образуемого земельного участка | Номера характерных точек образуемого земельного участка | Кадастровый номер земельного участка, из которого образуется земельный участок | Площадь образуемого земельного участка, кв.м | Способ образования земельного участка |
|---------|-----------------------------------------------------------|------------------------------------------------------------------------|-----------------------------------------------------------------------------------------------------|----------------------------------------------------------|-------------------------------------------------------------------------|
| 1 | 2 | 3 | 4 | 5 | 6 |
| 1 | 1 | 1-7 | 47:20:0000000:100 | 788 | Раздел с сохранением исходного земельного участка в изменённых границах |
| 2 | 2 | 1-6 | 47:20:0000000:100 | 232 | Раздел с сохранением исходного земельного участка в изменённых границах |
| 3 | 3 | 1-39 | 47:20:0000000:100 | 10823 | Раздел с сохранением исходного земельного участка в изменённых границах |
| 4 | 4 | 1-11 | 47:20:0000000:100 | 3715 | Раздел с сохранением исходного земельного участка в изменённых границах |
| 5 | 5 | 1-16 | 47:20:0000000:100 | 724 | Раздел с сохранением исходного земельного участка в изменённых границах |

| № п/п | Условный номер образуемого земельного участка | Номера характерных точек образуемого земельного участка | Кадастровый номер земельного участка, из которого образуется земельный участок | Площадь образуемого земельного участка, кв.м | Способ образования земельного участка |
|------------------|----------------------------------------------------------------------|------------------------------------------------------------------------------------|-------------------------------------------------------------------------------------------------------------------|---------------------------------------------------------------------|-------------------------------------------------------------------------|
| 1 | 2 | 3 | 4 | 5 | 6 |
| 6 | 6 | 1-15 | 47:20:0000000:100 | 43394 | Раздел с сохранением исходного земельного участка в изменённых границах |
| 7 | 7 | 1-3 | 47:20:0000000:100 | 111 | Раздел с сохранением исходного земельного участка в изменённых границах |
| 8 | 8 | 1-71 | 47:20:0000000:100 | 38032 | Раздел с сохранением исходного земельного участка в изменённых границах |
| 9 | 9 | 1-3 | 47:20:0000000:100 | 578 | Раздел с сохранением исходного земельного участка в изменённых границах |
| 10 | 10 | 1-19 | 47:20:0000000:100 | 45318 | Раздел с сохранением исходного земельного участка в изменённых границах |
| 11 | 11 | 1-13 | 47:20:0000000:100 | 29581 | Раздел с сохранением исходного земельного участка в изменённых границах |
| 12 | 12 | 1-6 | 47:20:0000000:100 | 210 | Раздел с сохранением |

| № пп | Условный номер образуемого земельного участка | Номера характерных точек образуемого земельного участка | Кадастровый номер земельного участка, из которого образуется земельный участок | Площадь образуемого земельного участка, кв.м | Способ образования земельного участка |
|---------|-----------------------------------------------------------|------------------------------------------------------------------------|-----------------------------------------------------------------------------------------------------|----------------------------------------------------------|-------------------------------------------------------------------------------------------|
| 1 | 2 | 3 | 4 | 5 | 6 |
| | | | | | исходного земельного участка в изменённых границах |
| 13 | 13 | 1-5 | 47:20:0000000:100 | 414 | Раздел с сохранением исходного земельного участка в изменённых границах |
| 14 | 14 | 1-10 | 47:20:0000000:100 | 54201 | Раздел с сохранением исходного земельного участка в изменённых границах |
| 15 | 15 | 1-4 | 47:20:0000000:100 | 2438 | Раздел с сохранением исходного земельного участка в изменённых границах |
| 16 | 16 | 1-12 | 47:20:0000000:100 | 74154 | Раздел с сохранением исходного земельного участка в изменённых границах |
| 17 | 17 | 1-6 | 47:20:0000000:100 | 50132 | Раздел с сохранением исходного земельного участка в изменённых границах |
| 18 | 18 | 1-36 | 47:20:0000000:100 | 186153 | Раздел с сохранением исходного земельного |

| № пп | Условный номер образуемого земельного участка | Номера характерных точек образуемого земельного участка | Кадастровый номер земельного участка, из которого образуется земельный участок | Площадь образуемого земельного участка, кв.м | Способ образования земельного участка |
|-----------------|----------------------------------------------------------------------|------------------------------------------------------------------------------------|-------------------------------------------------------------------------------------------------------------------|---------------------------------------------------------------------|-------------------------------------------------------------------------|
| 1 | 2 | 3 | 4 | 5 | 6 |
| | | | | | участка в изменённых границах |
| 19 | 19 | 1-4 | 47:20:0000000:100 | 1577 | Раздел с сохранением исходного земельного участка в изменённых границах |
| 20 | 20 | 1-14 | 47:20:0000000:100 | 9492 | Раздел с сохранением исходного земельного участка в изменённых границах |
| 21 | 21 | 1-5 | 47:20:0000000:100 | 11109 | Раздел с сохранением исходного земельного участка в изменённых границах |
| 22 | 22 | 1-3 | 47:20:0000000:100 | 657 | Раздел с сохранением исходного земельного участка в изменённых границах |
| 23 | 23 | 1-4 | 47:20:0000000:100 | 3833 | Раздел с сохранением исходного земельного участка в изменённых границах |
| 24 | 24 | 1-10 | 47:20:0000000:100 | 913 | Раздел с сохранением исходного земельного участка в изменённых |

| № пп | Условный номер образуемого земельного участка | Номера характерных точек образуемого земельного участка | Кадастровый номер земельного участка, из которого образуется земельный участок | Площадь образуемого земельного участка, кв.м | Способ образования земельного участка |
|-----------------|----------------------------------------------------------------------|------------------------------------------------------------------------------------|-------------------------------------------------------------------------------------------------------------------|---------------------------------------------------------------------|-------------------------------------------------------------------------|
| 1 | 2 | 3 | 4 | 5 | 6 |
| | | | | | границах |
| 25 | 25 | 1-7 | 47:20:0000000:100 | 1370 | Раздел с сохранением исходного земельного участка в изменённых границах |
| 26 | 26 | 1-6 | 47:20:0000000:100 | 873 | Раздел с сохранением исходного земельного участка в изменённых границах |
| 27 | 27 | 1-3 | 47:20:0000000:100 | 8 | Раздел с сохранением исходного земельного участка в изменённых границах |
| 28 | 28 | 1-4 | 47:20:0000000:100 | 8379 | Раздел с сохранением исходного земельного участка в изменённых границах |
| 29 | 29 | 1-6 | 47:20:0000000:100 | 599 | Раздел с сохранением исходного земельного участка в изменённых границах |
| 30 | 30 | 1-3 | 47:20:0000000:100 | 11 | Раздел с сохранением исходного земельного участка в изменённых границах |
| 31 | 31 | 1-4 | 47:20:0000000:100 | 55 | Раздел с |

| № пп | Условный номер образуемого земельного участка | Номера характерных точек образуемого земельного участка | Кадастровый номер земельного участка, из которого образуется земельный участок | Площадь образуемого земельного участка, кв.м | Способ образования земельного участка |
|-------------|------------------------------------------------------|----------------------------------------------------------------|---------------------------------------------------------------------------------------|-----------------------------------------------------|-------------------------------------------------------------------------|
| 1 | 2 | 3 | 4 | 5 | 6 |
| | | | | | сохранением исходного земельного участка в изменённых границах |
| 32 | 32 | 1-6 | 47:20:0000000:100 | 2434 | Раздел с сохранением исходного земельного участка в изменённых границах |
| 33 | 33 | 1-10 | 47:20:0000000:100 | 1026 | Раздел с сохранением исходного земельного участка в изменённых границах |
| 34 | 34 | 1-7 | 47:20:0000000:100 | 82947 | Раздел с сохранением исходного земельного участка в изменённых границах |
| 35 | 35 | 1-10 | 47:20:0000000:100 | 10410 | Раздел с сохранением исходного земельного участка в изменённых границах |
| 36 | 36 | 1-40 | 47:20:0000000:100 | 262474 | Раздел с сохранением исходного земельного участка в изменённых границах |
| 37 | 37 | 1-5 | 47:20:0000000:100 | 6227 | Раздел с сохранением исходного |

| № пп | Условный номер образуемого земельного участка | Номера характерных точек образуемого земельного участка | Кадастровый номер земельного участка, из которого образуется земельный участок | Площадь образуемого земельного участка, кв.м | Способ образования земельного участка |
|---------|-----------------------------------------------------------|------------------------------------------------------------------------|-----------------------------------------------------------------------------------------------------|----------------------------------------------------------|-------------------------------------------------------------------------------------------|
| 1 | 2 | 3 | 4 | 5 | 6 |
| | | | | | земельного участка в изменённых границах |
| 38 | 38 | 1-5 | 47:20:0000000:100 | 17148 | Раздел с сохранением исходного земельного участка в изменённых границах |
| 39 | 39 | 1-21 | 47:20:0000000:100 | 9120 | Раздел с сохранением исходного земельного участка в изменённых границах |
| 40 | 40 | 1-7 | 47:20:0000000:100 | 368 | Раздел с сохранением исходного земельного участка в изменённых границах |
| 41 | 41 | 1-7 | 47:20:0000000:100 | 771 | Раздел с сохранением исходного земельного участка в изменённых границах |
| 42 | 42 | 1-124 | 47:20:0000000:100 | 133457 | Раздел с сохранением исходного земельного участка в изменённых границах |
| 43 | 43 | 1-6 | 47:20:0000000:100 | 6291 | Раздел с сохранением исходного земельного участка в |

| № пп | Условный номер образуемого земельного участка | Номера характерных точек образуемого земельного участка | Кадастровый номер земельного участка, из которого образуется земельный участок | Площадь образуемого земельного участка, кв.м | Способ образования земельного участка |
|---------|-----------------------------------------------------------|------------------------------------------------------------------------|-----------------------------------------------------------------------------------------------------|----------------------------------------------------------|-------------------------------------------------------------------------------------------|
| 1 | 2 | 3 | 4 | 5 | 6 |
| | | | | | изменённых границах |
| 44 | 44 | 1-5 | 47:20:0000000:100 | 5549 | Раздел с сохранением исходного земельного участка в изменённых границах |
| 45 | 45 | 1-3 | 47:20:0000000:100 | 13349 | Раздел с сохранением исходного земельного участка в изменённых границах |
| 46 | 46 | 1-6 | 47:20:0000000:100 | 101751 | Раздел с сохранением исходного земельного участка в изменённых границах |
| 47 | 47 | 1-12 | 47:20:0000000:100 | 602009 | Раздел с сохранением исходного земельного участка в изменённых границах |
| 48 | 48 | 1-6 | 47:20:0000000:100 | 5803 | Раздел с сохранением исходного земельного участка в изменённых границах |
| 49 | 49 | 1-35 | 47:20:0000000:100 | 923396 | Раздел с сохранением исходного земельного участка в изменённых границах |

| № пп | Условный номер образуемого земельного участка | Номера характерных точек образуемого земельного участка | Кадастровый номер земельного участка, из которого образуется земельный участок | Площадь образуемого земельного участка, кв.м | Способ образования земельного участка |
|---------|-----------------------------------------------------------|------------------------------------------------------------------------|-----------------------------------------------------------------------------------------------------|----------------------------------------------------------|-------------------------------------------------------------------------|
| 1 | 2 | 3 | 4 | 5 | 6 |
| 50 | 50 | 1-4 | 47:20:0000000:100 | 318451 | Раздел с сохранением исходного земельного участка в изменённых границах |
| 51 | 51 | 1-6 | 47:20:0000000:100 | 2181 | Раздел с сохранением исходного земельного участка в изменённых границах |
| 52 | 52 | 1-13 | 47:20:0000000:100 | 403266 | Раздел с сохранением исходного земельного участка в изменённых границах |
| 53 | 53 | 1-3 | 47:20:0000000:100 | 12090 | Раздел с сохранением исходного земельного участка в изменённых границах |
| 54 | 54 | 1-8 | 47:20:0000000:100 | 16897 | Раздел с сохранением исходного земельного участка в изменённых границах |
| 55 | 55 | 1-5 | 47:20:0000000:100 | 318 | Раздел с сохранением исходного земельного участка в изменённых границах |
| 56 | 56 | 1-6 | 47:20:0000000:100 | 3558 | Раздел с сохранением |

| № пп | Условный номер образуемого земельного участка | Номера характерных точек образуемого земельного участка | Кадастровый номер земельного участка, из которого образуется земельный участок | Площадь образуемого земельного участка, кв.м | Способ образования земельного участка |
|---------|-----------------------------------------------------------|------------------------------------------------------------------------|-----------------------------------------------------------------------------------------------------|----------------------------------------------------------|-------------------------------------------------------------------------------------------|
| 1 | 2 | 3 | 4 | 5 | 6 |
| | | | | | исходного земельного участка в изменённых границах |
| 57 | 57 | 1-8 | 47:20:0000000:100 | 21877 | Раздел с сохранением исходного земельного участка в изменённых границах |
| 58 | 58 | 1-31 | 47:20:0000000:100 | 15289 | Раздел с сохранением исходного земельного участка в изменённых границах |
| 59 | 59 | 1-8 | 47:20:0000000:100 | 57057 | Раздел с сохранением исходного земельного участка в изменённых границах |
| 60 | 60 | 1-4 | 47:20:0000000:100 | 7148 | Раздел с сохранением исходного земельного участка в изменённых границах |
| 61 | 61 | 1-6 | 47:20:0000000:100 | 43295 | Раздел с сохранением исходного земельного участка в изменённых границах |
| 62 | 62 | 1-7 | 47:20:0000000:100 | 15729 | Раздел с сохранением исходного земельного |

| № пп | Условный номер образуемого земельного участка | Номера характерных точек образуемого земельного участка | Кадастровый номер земельного участка, из которого образуется земельный участок | Площадь образуемого земельного участка, кв.м | Способ образования земельного участка |
|---------|-----------------------------------------------------------|------------------------------------------------------------------------|-----------------------------------------------------------------------------------------------------|----------------------------------------------------------|-------------------------------------------------------------------------------------------|
| 1 | 2 | 3 | 4 | 5 | 6 |
| | | | | | участка в изменённых границах |
| 63 | 63 | 1-98 | 47:20:0000000:100 | 25296 | Раздел с сохранением исходного земельного участка в изменённых границах |
| 64 | 64 | 1-10 | 47:20:0000000:100 | 10923 | Раздел с сохранением исходного земельного участка в изменённых границах |
| 65 | 65 | 1-12 | 47:20:0000000:100 | 5906 | Раздел с сохранением исходного земельного участка в изменённых границах |
| 66 | 66 | 1-4 | 47:20:0000000:100 | 9669 | Раздел с сохранением исходного земельного участка в изменённых границах |
| 67 | 67 | 1-45 | 47:20:0000000:100 | 45570 | Раздел с сохранением исходного земельного участка в изменённых границах |
| 68 | 68 | 1-4 | 47:20:0000000:100 | 842 | Раздел с сохранением исходного земельного участка в изменённых |

| № пп | Условный номер образуемого земельного участка | Номера характерных точек образуемого земельного участка | Кадастровый номер земельного участка, из которого образуется земельный участок | Площадь образуемого земельного участка, кв.м | Способ образования земельного участка |
|---------|-----------------------------------------------------------|------------------------------------------------------------------------|-----------------------------------------------------------------------------------------------------|----------------------------------------------------------|---------------------------------------------------------------------------------------------------------|
| 1 | 2 | 3 | 4 | 5 | 6 |
| | | | | | границах |
| 69 | 69 | 1-24 | 47:20:0000000:100 | 6131 | Раздел с сохранением исходного земельного участка в изменённых границах |
| 70 | 70 | 1-11 | 47:20:0000000:100 | 15054 | Раздел с сохранением исходного земельного участка в изменённых границах |
| 71 | 71 | 1-7 | 47:20:0000000:100 | 2182 | Раздел с сохранением исходного земельного участка в изменённых границах |
| 72 | 72 | 1-5 | 47:20:0000000:100 | 1013 | Раздел с сохранением исходного земельного участка в изменённых границах |
| 73 | 73 | 1-11 | - | 906 | Образование земельных участков из земель, находящихся в государственной или муниципальной собственности |
| 74 | 74 | 1-7 | - | 328 | Образование земельных участков из земель, находящихся в государственной |

| № пп | Условный номер образуемого земельного участка | Номера характерных точек образуемого земельного участка | Кадастровый номер земельного участка, из которого образуется земельный участок | Площадь образуемого земельного участка, кв.м | Способ образования земельного участка |
|------|-----------------------------------------------|---------------------------------------------------------|--------------------------------------------------------------------------------|----------------------------------------------|---------------------------------------------------------------------------------------------------------|
| 1 | 2 | 3 | 4 | 5 | 6 |
| | | | | | или муниципальной собственности |
| 75 | 75 | 1-7 | - | 375 | Образование земельных участков из земель, находящихся в государственной или муниципальной собственности |
| 76 | 76 | 1-4 | 47:20:0000000:100 | 16 | Раздел с сохранением исходного земельного участка в изменённых границах |
| 77 | 77 | 1-6 | 47:20:0000000:100 | 271 | Раздел с сохранением исходного земельного участка в изменённых границах |
| 78 | 78 | 1-4 | 47:20:0000000:100 | 66 | Раздел с сохранением исходного земельного участка в изменённых границах |
| 79 | 79 | 1-6 | 47:20:0000000:100 | 6 | Раздел с сохранением исходного земельного участка в изменённых границах |
| 80 | 80 | 1-5 | 47:20:0000000:100 | 1318 | Раздел с сохранением исходного земельного участка |

| № пп | Условный номер образуемого земельного участка | Номера характерных точек образуемого земельного участка | Кадастровый номер земельного участка, из которого образуется земельный участок | Площадь образуемого земельного участка, кв.м | Способ образования земельного участка |
|---------|-----------------------------------------------------------|------------------------------------------------------------------------|-----------------------------------------------------------------------------------------------------|----------------------------------------------------------|---------------------------------------------------------------------------------------------------------------------------------|
| 1 | 2 | 3 | 4 | 5 | 6 |
| | | | | | участка в изменённых границах |
| 81 | 81 | 1-21 | - | 3712 | Образование земельных участков из земель, находящихся в государственной или муниципальной собственности |
| 82 | 82 | 1-9 | - | 1620 | Образование земельных участков из земель, находящихся в государственной или муниципальной собственности |
| 83 | 83 | 1-11 | - | 1481 | Образование земельных участков из земель, находящихся в государственной или муниципальной собственности |
| 84 | 84 | 1-18 | - | 1605 | Образование земельных участков из земель, находящихся в государственной или муниципальной собственности |
| 85 | 85 | 1-11 | - | 1641 | Образование земельных участков из земель, находящихся в |

| № п/п | Условный номер образуемого земельного участка | Номера характерных точек образуемого земельного участка | Кадастровый номер земельного участка, из которого образуется земельный участок | Площадь образуемого земельного участка, кв.м | Способ образования земельного участка |
|----------|-----------------------------------------------------------|------------------------------------------------------------------------|-----------------------------------------------------------------------------------------------------|----------------------------------------------------------|---------------------------------------------------------------------------------------------------------------------------------|
| 1 | 2 | 3 | 4 | 5 | 6 |
| | | | | | государственной или муниципальной собственности |
| 86 | 86 | 1-7 | - | 288 | Образование земельных участков из земель, находящихся в государственной или муниципальной собственности |
| 87 | 87 | 1-13 | - | 1429 | Образование земельных участков из земель, находящихся в государственной или муниципальной собственности |
| 88 | 88 | 1-31 | - | 5948 | Образование земельных участков из земель, находящихся в государственной или муниципальной собственности |
| 89 | 89 | 1-10 | - | 7014 | Образование земельных участков из земель, находящихся в государственной или муниципальной собственности |
| 90 | 90 | 1-49 | - | 21306 | Образование земельных участков из земель, |

| № пп | Условный номер образуемого земельного участка | Номера характерных точек образуемого земельного участка | Кадастровый номер земельного участка, из которого образуется земельный участок | Площадь образуемого земельного участка, кв.м | Способ образования земельного участка |
|---------|-----------------------------------------------------------|------------------------------------------------------------------------|-----------------------------------------------------------------------------------------------------|----------------------------------------------------------|---------------------------------------------------------------------------------------------------------------------------------|
| 1 | 2 | 3 | 4 | 5 | 6 |
| | | | | | находящихся в государственной или муниципальной собственности |
| 91 | 91 | 1-23 | - | 3068 | Образование земельных участков из земель, находящихся в государственной или муниципальной собственности |
| 92 | 92 | 1-15 | - | 3209 | Образование земельных участков из земель, находящихся в государственной или муниципальной собственности |
| 93 | 93 | 1-6 | - | 273 | Образование земельных участков из земель, находящихся в государственной или муниципальной собственности |
| 94 | 94 | 1-9 | - | 1010 | Образование земельных участков из земель, находящихся в государственной или муниципальной собственности |
| 95 | 95 | 1-24 | - | 3595 | Образование земельных участков из |

| № пп | Условный номер образуемого земельного участка | Номера характерных точек образуемого земельного участка | Кадастровый номер земельного участка, из которого образуется земельный участок | Площадь образуемого земельного участка, кв.м | Способ образования земельного участка |
|------|-----------------------------------------------|---------------------------------------------------------|--------------------------------------------------------------------------------|----------------------------------------------|---------------------------------------------------------------------------------------------------------|
| 1 | 2 | 3 | 4 | 5 | 6 |
| | | | | | земель, находящихся в государственной или муниципальной собственности |
| 96 | 96 | 1-27 | - | 3166 | Образование земельных участков из земель, находящихся в государственной или муниципальной собственности |
| 97 | 97 | 1-18 | - | 2008 | Образование земельных участков из земель, находящихся в государственной или муниципальной собственности |
| 98 | 98 | 1-25 | - | 43389 | Образование земельных участков из земель, находящихся в государственной или муниципальной собственности |
| 99 | 99 | 1-6 | - | 695 | Образование земельных участков из земель, находящихся в государственной или муниципальной собственности |
| 100 | 100 | 1-7 | 47:20:0000000:100 | 1013 | Раздел с сохранением |

| № пп | Условный номер образуемого земельного участка | Номера характерных точек образуемого земельного участка | Кадастровый номер земельного участка, из которого образуется земельный участок | Площадь образуемого земельного участка, кв.м | Способ образования земельного участка |
|---------|-----------------------------------------------------------|------------------------------------------------------------------------|-----------------------------------------------------------------------------------------------------|----------------------------------------------------------|---------------------------------------------------------------------------------------------------------------------------------|
| 1 | 2 | 3 | 4 | 5 | 6 |
| | | | | | исходного земельного участка в изменённых границах |
| 101 | 101 | 1-5 | - | 1289 | Образование земельных участков из земель, находящихся в государственной или муниципальной собственности |
| 102 | 102 | 1-4 | - | 1035 | Образование земельных участков из земель, находящихся в государственной или муниципальной собственности |
| 103 | 103 | 1-5 | 47:20:0000000:100 | 3801 | Раздел с сохранением исходного земельного участка в изменённых границах |
| 104 | 104 | 1-23 | - | 1765 | Образование земельных участков из земель, находящихся в государственной или муниципальной собственности |
| 105 | 105 | 1-18 | 47:20:0000000:100 | 490593 | Раздел с сохранением исходного земельного участка в |

| № пп | Условный номер образуемого земельного участка | Номера характерных точек образуемого земельного участка | Кадастровый номер земельного участка, из которого образуется земельный участок | Площадь образуемого земельного участка, кв.м | Способ образования земельного участка |
|-----------------|----------------------------------------------------------------------|------------------------------------------------------------------------------------|-------------------------------------------------------------------------------------------------------------------|---------------------------------------------------------------------|-------------------------------------------------------------------------------------------|
| 1 | 2 | 3 | 4 | 5 | 6 |
| | | | | | изменённых границах |
| 106 | 106 | 1-4 | 47:20:0000000:100 | 8909 | Раздел с сохранением исходного земельного участка в изменённых границах |
| 107 | 107 | 1-5 | 47:20:0000000:100 | 10674 | Раздел с сохранением исходного земельного участка в изменённых границах |
| 108 | 108 | 1-3 | 47:20:0000000:100 | 17837 | Раздел с сохранением исходного земельного участка в изменённых границах |
| 109 | 109 | 1-7 | 47:20:0000000:100 | 8605 | Раздел с сохранением исходного земельного участка в изменённых границах |
| 110 | 110 | 1-6 | 47:20:0000000:100 | 17002 | Раздел с сохранением исходного земельного участка в изменённых границах |

Сведения об отнесении образуемых земельных участков к территории общего пользования.

| № п/п | Условный номер образуемого земельного участка | Вид разрешенного использования земельного участка | Площадь образуемого земельного участка, кв.м |
|-------|-----------------------------------------------|---------------------------------------------------|----------------------------------------------|
| 1 | 2 | 3 | 4 |
| 1 | 1 | Размещение автомобильных дорог | 788 |
| 2 | 2 | Размещение автомобильных дорог | 232 |
| 3 | 3 | Размещение автомобильных дорог | 10823 |
| 4 | 4 | Размещение автомобильных дорог | 3715 |
| 5 | 5 | Размещение автомобильных дорог | 724 |
| 6 | 72 | Размещение автомобильных дорог | 1013 |
| 7 | 73 | Размещение автомобильных дорог | 906 |
| 8 | 74 | Размещение автомобильных дорог | 328 |
| 9 | 76 | Размещение автомобильных дорог | 16 |
| 10 | 77 | Размещение автомобильных дорог | 271 |
| 11 | 81 | Улично-дорожная сеть | 3712 |
| 12 | 82 | Размещение автомобильных дорог | 1620 |
| 13 | 83 | Размещение автомобильных дорог | 1481 |
| 14 | 84 | Улично-дорожная сеть | 1605 |
| 15 | 101 | Улично-дорожная сеть | 1289 |
| 16 | 102 | Размещение автомобильных дорог | 1035 |
| 17 | 104 | Размещение автомобильных дорог | 1765 |

Целевое назначение лесов, вид (виды) разрешенного использования лесного участка.

| № п/п | Условный номер образуемого земельного участка | Площадь образуемого земельного участка, кв.м. | Целевое назначение лесов | Вид разрешенного использования лесного участка |
|-------|-----------------------------------------------|-----------------------------------------------|--------------------------|--------------------------------------------------------------|
| 1 | 2 | 3 | 4 | 5 |
| 1 | 1 | 788 | Защитные леса | Строительство, реконструкция, эксплуатация линейных объектов |
| 2 | 2 | 232 | Защитные леса | Строительство, реконструкция, эксплуатация линейных объектов |
| 3 | 3 | 10823 | Защитные леса | Строительство, реконструкция, эксплуатация линейных объектов |
| 4 | 4 | 3715 | Защитные леса | Строительство, реконструкция, эксплуатация линейных объектов |

| № п/п | Условный номер образуемого земельного участка | Площадь образуемого земельного участка, кв.м. | Целевое назначение лесов | Вид разрешенного использования лесного участка |
|-------|-----------------------------------------------|-----------------------------------------------|--------------------------|--------------------------------------------------------------|
| 1 | 2 | 3 | 4 | 5 |
| 5 | 5 | 724 | Защитные леса | Строительство, реконструкция, эксплуатация линейных объектов |
| 6 | 6 | 43394 | Защитные леса | Строительство, реконструкция, эксплуатация линейных объектов |
| 7 | 7 | 111 | Защитные леса | Строительство, реконструкция, эксплуатация линейных объектов |
| 8 | 8 | 38032 | Защитные леса | Строительство, реконструкция, эксплуатация линейных объектов |
| 9 | 9 | 578 | Защитные леса | Строительство, реконструкция, эксплуатация линейных объектов |
| 10 | 10 | 45318 | Защитные леса | Строительство, реконструкция, эксплуатация линейных объектов |
| 11 | 11 | 29581 | Защитные леса | Строительство, реконструкция, эксплуатация линейных объектов |
| 12 | 12 | 210 | Защитные леса | Строительство, реконструкция, эксплуатация линейных объектов |
| 13 | 13 | 414 | Защитные леса | Строительство, реконструкция, эксплуатация линейных объектов |
| 14 | 14 | 54201 | Защитные леса | Строительство, реконструкция, эксплуатация линейных объектов |
| 15 | 15 | 2438 | Защитные леса | Строительство, реконструкция, эксплуатация линейных объектов |
| 16 | 16 | 74154 | Защитные леса | Строительство, реконструкция, эксплуатация |

| № п/п | Условный номер образуемого земельного участка | Площадь образуемого земельного участка, кв.м. | Целевое назначение лесов | Вид разрешенного использования лесного участка |
|-------|-----------------------------------------------|-----------------------------------------------|--------------------------|--------------------------------------------------------------|
| 1 | 2 | 3 | 4 | 5 |
| | | | | линейных объектов |
| 17 | 17 | 50132 | Защитные леса | Строительство, реконструкция, эксплуатация линейных объектов |
| 18 | 18 | 186153 | Защитные леса | Строительство, реконструкция, эксплуатация линейных объектов |
| 19 | 19 | 1577 | Защитные леса | Строительство, реконструкция, эксплуатация линейных объектов |
| 20 | 20 | 9492 | Защитные леса | Строительство, реконструкция, эксплуатация линейных объектов |
| 21 | 21 | 11109 | Защитные леса | Строительство, реконструкция, эксплуатация линейных объектов |
| 22 | 22 | 657 | Защитные леса | Строительство, реконструкция, эксплуатация линейных объектов |
| 23 | 23 | 3833 | Защитные леса | Строительство, реконструкция, эксплуатация линейных объектов |
| 24 | 24 | 913 | Защитные леса | Строительство, реконструкция, эксплуатация линейных объектов |
| 25 | 25 | 1370 | Защитные леса | Строительство, реконструкция, эксплуатация линейных объектов |
| 26 | 26 | 873 | Защитные леса | Строительство, реконструкция, эксплуатация линейных объектов |
| 27 | 27 | 8 | Защитные леса | Строительство, реконструкция, эксплуатация линейных объектов |

| № п/п | Условный номер образуемого земельного участка | Площадь образуемого земельного участка, кв.м. | Целевое назначение лесов | Вид разрешенного использования лесного участка |
|-------|-----------------------------------------------|-----------------------------------------------|--------------------------|--------------------------------------------------------------|
| 1 | 2 | 3 | 4 | 5 |
| 28 | 28 | 8379 | Защитные леса | Строительство, реконструкция, эксплуатация линейных объектов |
| 29 | 29 | 599 | Защитные леса | Строительство, реконструкция, эксплуатация линейных объектов |
| 30 | 30 | 11 | Защитные леса | Строительство, реконструкция, эксплуатация линейных объектов |
| 31 | 31 | 55 | Защитные леса | Строительство, реконструкция, эксплуатация линейных объектов |
| 32 | 32 | 2434 | Защитные леса | Строительство, реконструкция, эксплуатация линейных объектов |
| 33 | 33 | 1026 | Защитные леса | Строительство, реконструкция, эксплуатация линейных объектов |
| 34 | 34 | 82947 | Защитные леса | Строительство, реконструкция, эксплуатация линейных объектов |
| 35 | 35 | 10410 | Защитные леса | Строительство, реконструкция, эксплуатация линейных объектов |
| 36 | 36 | 262474 | Защитные леса | Строительство, реконструкция, эксплуатация линейных объектов |
| 37 | 37 | 6227 | Защитные леса | Строительство, реконструкция, эксплуатация линейных объектов |
| 38 | 38 | 17148 | Защитные леса | Строительство, реконструкция, эксплуатация линейных объектов |
| 39 | 39 | 9120 | Защитные леса | Строительство, реконструкция, эксплуатация |

| № п/п | Условный номер образуемого земельного участка | Площадь образуемого земельного участка, кв.м. | Целевое назначение лесов | Вид разрешенного использования лесного участка |
|-------|-----------------------------------------------|-----------------------------------------------|-----------------------------------------|--------------------------------------------------------------|
| 1 | 2 | 3 | 4 | 5 |
| | | | | линейных объектов |
| 40 | 40 | 368 | Защитные леса | Строительство, реконструкция, эксплуатация линейных объектов |
| 41 | 41 | 771 | Защитные леса | Строительство, реконструкция, эксплуатация линейных объектов |
| 42 | 42 | 133457 | Защитные леса | Строительство, реконструкция, эксплуатация линейных объектов |
| 43 | 43 | 6291 | Защитные леса | Строительство, реконструкция, эксплуатация линейных объектов |
| 44 | 44 | 5549 | Защитные леса | Строительство, реконструкция, эксплуатация линейных объектов |
| 45 | 45 | 13349 | Защитные леса | Строительство, реконструкция, эксплуатация линейных объектов |
| 46 | 46 | 101751 | Защитные леса | Строительство, реконструкция, эксплуатация линейных объектов |
| 47 | 47 | 602009 | Защитные леса | Строительство, реконструкция, эксплуатация линейных объектов |
| 48 | 48 | 5803 | Защитные леса | Строительство, реконструкция, эксплуатация линейных объектов |
| 49 | 49 | 923396 | Защитные леса; Эксплуатационные леса | Строительство, реконструкция, эксплуатация линейных объектов |
| 50 | 50 | 318451 | Защитные леса | Строительство, реконструкция, эксплуатация линейных объектов |

| № п/п | Условный номер образуемого земельного участка | Площадь образуемого земельного участка, кв.м. | Целевое назначение лесов | Вид разрешенного использования лесного участка |
|-------|-----------------------------------------------|-----------------------------------------------|--------------------------|--------------------------------------------------------------|
| 1 | 2 | 3 | 4 | 5 |
| 51 | 51 | 2181 | Защитные леса | Строительство, реконструкция, эксплуатация линейных объектов |
| 52 | 52 | 403266 | Защитные леса | Строительство, реконструкция, эксплуатация линейных объектов |
| 53 | 53 | 12090 | Защитные леса | Строительство, реконструкция, эксплуатация линейных объектов |
| 54 | 54 | 16897 | Защитные леса | Строительство, реконструкция, эксплуатация линейных объектов |
| 55 | 55 | 318 | Защитные леса | Строительство, реконструкция, эксплуатация линейных объектов |
| 56 | 56 | 3558 | Защитные леса | Строительство, реконструкция, эксплуатация линейных объектов |
| 57 | 57 | 21877 | Защитные леса | Строительство, реконструкция, эксплуатация линейных объектов |
| 58 | 58 | 15289 | Защитные леса | Строительство, реконструкция, эксплуатация линейных объектов |
| 59 | 59 | 57057 | Защитные леса | Строительство, реконструкция, эксплуатация линейных объектов |
| 60 | 60 | 7148 | Защитные леса | Строительство, реконструкция, эксплуатация линейных объектов |
| 61 | 61 | 43295 | Защитные леса | Строительство, реконструкция, эксплуатация линейных объектов |
| 62 | 62 | 15729 | Защитные леса | Строительство, реконструкция, эксплуатация |

| № п/п | Условный номер образуемого земельного участка | Площадь образуемого земельного участка, кв.м. | Целевое назначение лесов | Вид разрешенного использования лесного участка |
|-------|-----------------------------------------------|-----------------------------------------------|-----------------------------------------|-----------------------------------------------------------------------|
| 1 | 2 | 3 | 4 | 5 |
| | | | | линейных объектов |
| 63 | 63 | 25296 | Защитные леса; Эксплуатационные леса | Строительство, реконструкция, эксплуатация линейных объектов |
| 64 | 64 | 10923 | Защитные леса | Строительство, реконструкция, эксплуатация линейных объектов |
| 65 | 65 | 5906 | Защитные леса | Строительство, реконструкция, эксплуатация линейных объектов |
| 66 | 66 | 9669 | Защитные леса | Строительство, реконструкция, эксплуатация линейных объектов |
| 67 | 67 | 45570 | Защитные леса | Строительство, реконструкция, эксплуатация линейных объектов |
| 68 | 68 | 842 | Защитные леса | Строительство, реконструкция, эксплуатация линейных объектов |
| 69 | 69 | 6131 | Защитные леса | Строительство, реконструкция, эксплуатация линейных объектов |
| 70 | 70 | 15054 | Защитные леса | Строительство, реконструкция, эксплуатация линейных объектов |
| 71 | 71 | 2182 | Защитные леса | Строительство, реконструкция, эксплуатация линейных объектов |
| 72 | 72 | 1013 | Защитные леса | Строительство, реконструкция, эксплуатация линейных объектов |
| 73 | 76 | 16 | Защитные леса | Строительство, реконструкция, эксплуатация линейных объектов |

| № п/п | Условный номер образуемого земельного участка | Площадь образуемого земельного участка, кв.м. | Целевое назначение лесов | Вид разрешенного использования лесного участка |
|-------|-----------------------------------------------|-----------------------------------------------|--------------------------|--------------------------------------------------------------|
| 1 | 2 | 3 | 4 | 5 |
| 74 | 77 | 271 | Защитные леса | Строительство, реконструкция, эксплуатация линейных объектов |
| 75 | 78 | 66 | Защитные леса | Строительство, реконструкция, эксплуатация линейных объектов |
| 76 | 79 | 6 | Защитные леса | Строительство, реконструкция, эксплуатация линейных объектов |
| 77 | 80 | 1318 | Защитные леса | Строительство, реконструкция, эксплуатация линейных объектов |
| 78 | 100 | 1013 | Защитные леса | Строительство, реконструкция, эксплуатация линейных объектов |
| 79 | 103 | 3801 | Эксплуатационные леса | Строительство, реконструкция, эксплуатация линейных объектов |
| 80 | 105 | 490593 | Защитные леса | Строительство, реконструкция, эксплуатация линейных объектов |
| 81 | 106 | 8909 | Защитные леса | Строительство, реконструкция, эксплуатация линейных объектов |
| 82 | 107 | 10674 | Защитные леса | Строительство, реконструкция, эксплуатация линейных объектов |
| 83 | 108 | 17837 | Защитные леса | Строительство, реконструкция, эксплуатация линейных объектов |
| 84 | 109 | 8605 | Защитные леса | Строительство, реконструкция, эксплуатация линейных объектов |
| 85 | 110 | 17002 | Защитные леса | Строительство, реконструкция, эксплуатация |

| № п/п | Условный номер образуемого земельного участка | Площадь образуемого земельного участка, кв.м. | Целевое назначение лесов | Вид разрешенного использования лесного участка |
|-------|-----------------------------------------------|-----------------------------------------------|--------------------------|------------------------------------------------|
| 1 | 2 | 3 | 4 | 5 |
| | | | | линейных объектов |

Количественные и качественные характеристики лесного участка, в том числе: сведения о нахождении лесного участка в границах особо защитных участков лесов.

| Наименование лесничества/наименование участкового лесничества | № квартала | № выдела | Площадь, га | Состав насаждения | Класс возраста/возраст | Класс бонитета | Полнота | Запас на 1 га | Общий запас древесины, куб. м. на участке | Доп. сведения (ОЗУ) |
|---------------------------------------------------------------|-------------------------------------------------------------------------------------------------------------------------------------------------------------|----------|-------------|-------------------|------------------------|----------------|---------|---------------|-------------------------------------------|---------------------|
| 1 | 2 | 3 | 4 | 5 | 6 | 7 | 8 | 9 | 10 | 11 |
| Образуемый земельный участок с условным номером 1 | | | | | | | | | | |
| Кингисеппское лесничество, Приморское участковое лесничество | <i>Защитные леса. Леса, выполняющие функции защиты природных и иных объектов, ценные леса (запретные полосы лесов, расположенные вдоль водных объектов)</i> | | | | | | | | | |
| | 11 | 8 (ч.) | 0.0788 | 10С +С | 3/60 | 3 | 0.7 | 18 0 | 14 | - |
| Итого | | | 0.0788 | | | | | | 14 | |
| Образуемый земельный участок с условным номером 2 | | | | | | | | | | |
| Кингисеппское лесничество, Приморское участковое лесничество | <i>Защитные леса. Леса, выполняющие функции защиты природных и иных объектов, ценные леса (запретные полосы лесов, расположенные вдоль водных объектов)</i> | | | | | | | | | |
| | 11 | 8 (ч.) | 0.0232 | 10С +С | 3/60 | 3 | 0.7 | 17 9 | 4 | - |
| Итого | | | 0.0232 | | | | | | 4 | |
| Образуемый земельный участок с условным номером 3 | | | | | | | | | | |
| Кингисеппское лесничество, Приморское участковое лесничество | <i>Защитные леса. Леса, выполняющие функции защиты природных и иных объектов (леса, расположенные в защитных полосах лесов)</i> | | | | | | | | | |
| | 11 | 20(ч.) | 1.0823 | 9С1 Б | 3/45 | 2 | 0.6 | 14 0 | 152 | ОЗУ |
| Итого | | | 1.0823 | | | | | | 152 | |
| Образуемый земельный участок с условным номером 4 | | | | | | | | | | |
| Кингисеппское лесничество, Приморское | <i>Защитные леса. Леса, выполняющие функции защиты природных и иных объектов (леса, расположенные в защитных полосах лесов)</i> | | | | | | | | | |
| | 11 | 20(ч.) | 0.3715 | 9С1 Б | 3/45 | 2 | 0.6 | 14 0 | 52 | ОЗУ |

| Наименование лесничества/ наименование участкового лесничества | № квартала | № выдела | Площадь, га | Состав насаждения | Класс возраста/возраст | Класс бонитета | Полнота | Запас на 1 га | Общий запас древесины, куб. м. на участке | Доп. сведения (ОЗУ) |
|------------------------------------------------------------------------------|-------------------------------------------------------------------------------------------------------------------------------------|----------|-------------|-------------------------|---------------------------|----------------|---------|---------------|-------------------------------------------------|---------------------|
| 1 | 2 | 3 | 4 | 5 | 6 | 7 | 8 | 9 | 10 | 11 |
| участковое лесничество | | | | | | | | | | |
| Итого | | | 0.3715 | | | | | | 52 | |
| Образуемый земельный участок с условным номером 5 | | | | | | | | | | |
| Кингисеппско е лесничество, Приморское участковое лесничество | <i>Защитные леса. Леса, выполняющие функции защиты природных и иных объектов (леса, расположенные в защитных полосах лесов)</i> | | | | | | | | | |
| | 11 | 19(ч.) | 0.0724 | 10С +С | 3/45 | 3 | 0.6 | 13 0 | 9 | ОЗУ |
| Итого | | | 0.0724 | | | | | | 9 | |
| Образуемый земельный участок с условным номером 6 | | | | | | | | | | |
| Кингисеппско е лесничество, Приморское участковое лесничество | <i>Защитные леса. Ценные леса (запретные полосы лесов, расположенные вдоль водных объектов)</i> | | | | | | | | | |
| | 11 | 20(ч.) | 1.3194 | 9С1 Б | 3/45 | 2 | 0.6 | 14 0 | 185 | ОЗУ |
| | 11 | 22(ч.) | 3.0200 | 9С1 Б | 2/40 | 2 | 0.5 | 13 6 | 411 | ОЗУ |
| Итого | | | 4.3394 | | | | | | 596 | |
| Образуемый земельный участок с условным номером 7 | | | | | | | | | | |
| Кингисеппско е лесничество, Приморское участковое лесничество | <i>Защитные леса. Леса, выполняющие функции защиты природных и иных объектов (леса, расположенные в защитных полосах лесов)</i> | | | | | | | | | |
| | 11 | 20(ч.) | 0.0111 | 9С1 Б | 2/45 | 2 | 0.6 | 14 0 | 2 | ОЗУ |
| Итого | | | 0.0111 | | | | | | 2 | |
| Образуемый земельный участок 8 | | | | | | | | | | |
| Кингисеппско е лесничество. Приморское участковое лесничество | <i>Защитные леса. Леса, выполняющие функции защиты природных и иных объектов (леса, расположенные в защитных полосах лесов)</i> | | | | | | | | | |
| | 11 | 20(ч.) | 0.8500 | 9С1 Б | 3/45 | 2 | 0.6 | 14 0 | 119 | ОЗУ |
| | 11 | 22(ч.) | 1.9507 | 9С1 Б | 2/40 | 2 | 0.6 | 16 0 | 312 | ОЗУ |
| | 11 | 23(ч.) | 0.0750 | 10С +Б | 3/45 | 2 | 0.7 | 18 0 | 14 | ОЗУ |
| | 11 | 24(ч.) | 0.4375 | 10С +Б | 3/45 | 2 | 0.7 | 14 0 | 61 | ОЗУ |
| | 11 | 25(ч.) | 0.4900 | 7БЗ С+О с+О лс | 4/40 | 3 | 0.6 | 10 0 | 49 | ОЗУ |
| Итого | | | 3.8032 | | | | | | 555 | |

| Наименование лесничества/ наименование участкового лесничества | № квартала | № выдела | Площадь, га | Состав насаждения | Класс возраста/возраст | Класс бонитета | Полнога | Запас на 1 га | Общий запас древесины, куб. м. на участке | Доп. сведения (ОЗУ) |
|---------------------------------------------------------------------------------------------------------|-------------------------------------------------------------------------------------------------------------------------------------|----------|-------------|--------------------|---------------------------|----------------|---------|---------------|-------------------------------------------------|---------------------|
| 1 | 2 | 3 | 4 | 5 | 6 | 7 | 8 | 9 | 10 | 11 |
| Образуемый земельный участок с условным номером 9 | | | | | | | | | | |
| Кингисеппско е лесничество, Усть- Лужское участковое лесничество | <i>Защитные леса. Леса, выполняющие функции защиты природных и иных объектов (леса, расположенные в защитных полосах лесов)</i> | | | | | | | | | |
| | 91 | 18(ч.) | 0.0578 | 9С1 Е+Б | 5/85 | 2 | 0.7 | 26 4 | 15 | ОЗУ |
| Итого | | | 0.0578 | | | | | | 15 | |
| Образуемый земельный участок с условным номером 10 | | | | | | | | | | |
| Кингисеппско е лесничество, Усть- Лужское участковое лесничество | <i>Защитные леса. Леса, выполняющие функции защиты природных и иных объектов (леса, расположенные в защитных полосах лесов)</i> | | | | | | | | | |
| | 91 | 18(ч.) | 0.9305 | 9С1 Е+Б | 5/85 | 2 | 0.7 | 26 4 | 0* | ОЗУ |
| | 91 | 23(ч.) | 0.6160 | 5С1 Е2Б 20лч | 4/80 | 4 | 0.6 | 14 8 | 0* | ОЗУ |
| | 91 | 29(ч.) | 0.1326 | 7С2 Е1Б | 4/80 | 3 | 0.5 | 16 0 | 0* | |
| | 91 | 30(ч.) | 1.0790 | 8С1 Е1Б | 4/80 | 3 | 0.5 | 14 1 | 0* | ОЗУ |
| | 91 | 31(ч.) | 0.6922 | 8С2 Е+Б | 4/80 | 2 | 0.7 | 26 4 | 0* | ОЗУ |
| | 91 | 32(ч.) | 1.0815 | 8С2 Е+Б | 4/80 | 3 | 0.5 | 14 1 | 0* | |
| Итого | | | 4.5318 | | | | | | 0 | |
| * - древесина вырублена основании договора аренды с ООО «РусХимАльянс» № 1144/ДС-18-11 от 26.11.2018 г. | | | | | | | | | | |
| Образуемый земельный участок с условным номером 11 | | | | | | | | | | |
| Кингисеппско е лесничество, Усть- Лужское участковое лесничество | <i>Защитные леса. Леса, выполняющие функции защиты природных и иных объектов (леса, расположенные в защитных полосах лесов)</i> | | | | | | | | | |
| | 91 | 18(ч.) | 0.9414 | 9С1 Е+Б | 5/85 | 2 | 0.7 | 26 4 | 249 | ОЗУ |
| | 91 | 23(ч.) | 1.2469 | 5С1 Е2Б 20лч | 4/80 | 4 | 0.6 | 14 8 | 185 | ОЗУ |
| | 91 | 30(ч.) | 0.7576 | 8С1 Е1Б | 4/80 | 3 | 0.5 | 14 1 | 107 | ОЗУ |
| | 91 | 32(ч.) | 0.0114 | 8СЕ +Б | 4/80 | 3 | 0.5 | 14 1 | 2 | |
| <i>Защитные леса. Ценные леса (Запретные полосы лесов, расположенные вдоль водных объектов)</i> | | | | | | | | | | |

| Наименование лесничества/ наименование участкового лесничества | № квартала | № выдела | Площадь, га | Состав насаждения | Класс возраста/возраст | Класс бонитета | Полнота | Запас на 1 га | Общий запас древесины, куб. м. на участке | Доп. сведения (ОЗУ) |
|------------------------------------------------------------------------------------|-------------------------------------------------------------------------------------------------------------------------------------|----------|--------------------|---------------------------|---------------------------|-------------------|---------|---------------|-------------------------------------------------|---------------------|
| 1 | 2 | 3 | 4 | 5 | 6 | 7 | 8 | 9 | 10 | 11 |
| Кингисеппско е лесничество, Приморское участковое лесничество | 11 | 22(ч.) | 0.0008 | 9С1 Б | 2/40 | 2 | 0.7 | 16 0 | 0 | ОЗУ |
| Итого | | | 2.9581 | | | | | | 543 | |
| Образуемый земельный участок с условным номером 12 | | | | | | | | | | |
| Кингисеппско е лесничество, Усть- Лужское участковое лесничество | <i>Защитные леса. Леса, выполняющие функции защиты природных и иных объектов (леса, расположенные в защитных полосах лесов)</i> | | | | | | | | | |
| | 91 | 29(ч.) | 0.0210 | 7С2 Е1Б | 4/80 | 3 | 0.5 | 16 0 | 3 | ОЗУ |
| Итого | | | 0.0210 | | | | | | 3 | |
| Образуемый земельный участок с условным номером 13 | | | | | | | | | | |
| Кингисеппско е лесничество, Усть- Лужское участковое лесничество | <i>Защитные леса. Леса, выполняющие функции защиты природных и иных объектов (леса, расположенные в защитных полосах лесов)</i> | | | | | | | | | |
| | 91 | 32(ч.) | 0.0414 | 8С2 Е+Б | 4/80 | 2 | 0.7 | 26 4 | 11 | ОЗУ |
| Итого | | | 0.0414 | | | | | | 11 | |
| Образуемый земельный участок с условным номером 14 | | | | | | | | | | |
| Кингисеппско е лесничество, Усть- Лужское участковос лесничество | <i>Защитные леса. Леса, выполняющие функции защиты природных и иных объектов (леса, расположенные в защитных полосах лесов)</i> | | | | | | | | | |
| | 91 | 43(ч.) | 0.5813 | 9С1 Б+Е | 5/90 | 4 | 0.6 | 18 1 | 0* | |
| | 91 | 53(ч.) | 0.7109 | ЛК 5Е3 Б20с | 2/18 | 3 | 0.7 | 46 | 0* | |
| | 91 | 54(ч.) | 1.1462 | ЛК 5Е4 Б10с | 2/16 | 3 | 0.8 | 46 | 0* | |
| | 91 | 55(ч.) | 0.9236 | ЛК 5Е3 Б10л ч10с | 1/11 | 2 | 0.6 | 14 | 0* | ОЗУ |
| 91 | 63(ч.) | 0.9265 | 5Е2 С2Б 10лч | 5/90 | 3 | 0.6 | 24 5 | 0* | | |

| Наименование лесничества/ наименование участкового лесничества | № квартала | № выдела | Площадь, га | Состав насаждения | Класс возраста/возраст | Класс бонитета | Полнота | Запас на 1 га | Общий запас древесины, куб. м. на участке | Доп. сведения (ОЗУ) | |
|---------------------------------------------------------------------------------------------------------------------------------|-------------------------------------------------------------------------------------------------|----------|-------------|---------------------|---------------------------|----------------|---------|---------------|-------------------------------------------------|---------------------|--|
| 1 | 2 | 3 | 4 | 5 | 6 | 7 | 8 | 9 | 10 | 11 | |
| | 91 | 81(ч.) | 0.6214 | 6С2 Е2Б | 5/10 0 | 4 | 0.7 | 19 7 | 0* | ОЗУ | |
| | 91 | 82(ч.) | 0.0556 | Дорога, ширина 4 м | | | | | 0* | | |
| | <i>Защитные леса. Ценные леса (запретные полосы лесов, расположенные вдоль водных объектов)</i> | | | | | | | | | | |
| | 29 4 | 4(ч.) | 0.4454 | 8Б2 Е | 6/60 | 2 | 0.7 | 20 0 | 0* | | |
| | 29 4 | 29(ч.) | 0.0092 | Просека. ширина 2 м | | | | | 0* | | |
| Итого | | | 5.4201 | | | | | | 0 | | |
| * - древесина вырублена на основании договора аренды с ООО «РусХимАльянс» № 1144/ДС-18-11 от 26.11.2018 г. | | | | | | | | | | | |
| Образуемый земельный участок с условным номером 15 | | | | | | | | | | | |
| <i>Защитные леса. Леса, выполняющие функции защиты природных и иных объектов (леса, расположенные в защитных полосах лесов)</i> | | | | | | | | | | | |
| Кингисеппско е лесничество, Усть- Лужское участковое лесничество | 91 | 53(ч.) | 0.1303 | 5Е3 Б20с * | 1/18 | 3 | 0.7 | 9 | 1 | | |
| | 91 | 54(ч.) | 0.0840 | 5Е4 Б10с * | 1/16 | 3 | 0.8 | 10 | 1 | | |
| | 91 | 63(ч.) | 0.0175 | 5Е2 С2Б 10лч | 5/90 | 3 | 0.6 | 24 5 | 4 | | |
| | 91 | 82(ч.) | 0.0120 | Дорога, ширина 4 м | | | | | 0 | | |
| Итого | | | 0.2438 | | | | | | 6 | | |
| * - перевод в покрытую лесом площадь | | | | | | | | | | | |
| Образуемый земельный участок с условным номером 16 | | | | | | | | | | | |
| <i>Защитные леса. Леса, выполняющие функции защиты природных и иных объектов (леса, расположенные в защитных полосах лесов)</i> | | | | | | | | | | | |
| Кингисеппско е лесничество, Усть- Лужское участковое лесничество | 91 | 43(ч.) | 0.1592 | 9С1 Б+Е | 5/90 | 4 | 0.6 | 18 1 | 29 | | |
| | 91 | 44(ч.) | 0.2900 | 7Е1 С2Б | 5/10 0 | 3 | 0.5 | 20 5 | 59 | | |
| | 91 | 45 | 2.4000 | 6Е2 С2Б | 5/10 0 | 3 | 0.6 | 26 1 | 626 | ОЗУ | |
| | 91 | 53(ч.) | 0.3750 | 5Е3 Б2О С | 1/18 | 3 | 0.7 | 10 | 4 | | |
| | 91 | 54(ч.) | 2.2392 | 5Е4 Б1О С | 1/16 | 2 | 0.8 | 9 | 20 | | |
| | 91 | 55(ч.) | 1.8860 | л/к | 1/11 | 2 | 0.6 | 14 | 26 | ОЗУ | |

| Наименование лесничества/ наименование участкового лесничества | № квартала | № выдела | Площадь, га | Состав насаждения | Класс возраста/возраст | Класс бонитета | Полнога | Запас на 1 га | Общий запас древесины, куб. м. на участке | Доп. сведения (ОЗУ) |
|---------------------------------------------------------------------------------------------------------------------------------|-------------------------------------------------------------------------------------------------|----------|-------------|---------------------|---------------------------|----------------|---------|---------------|-------------------------------------------------|---------------------|
| 1 | 2 | 3 | 4 | 5 | 6 | 7 | 8 | 9 | 10 | 11 |
| | | | | 5Е3 Б10л ч10с | | | | | | |
| | 91 | 81(ч.) | 0.0400 | 6С2 Е2Б | 5/10 0 | 4 | 0.7 | 19 7 | 8 | ОЗУ |
| | 91 | 82(ч.) | 0.0260 | Дорога, ширина 4 м | | | | | 0 | |
| Итого | | | 7.4154 | | | | | | 9 | |
| Образуемый земельный участок с условным номером 17 | | | | | | | | | | |
| <i>Защитные леса. Леса, выполняющие функции защиты природных и иных объектов (леса, расположенные в защитных полосах лесов)</i> | | | | | | | | | | |
| Кингисеппско е лесничество, Приморское участковое лесничество | 13 | 3(ч.) | 1.0800 | 8С2 Б+О с | 2/40 | 2 | 0.9 | 19 0 | 205 | |
| | 13 | 4(ч.) | 0.0100 | 10С +Б+ Ос | 3/50 | 2 | 0.9 | 23 0 | 2 | |
| | 13 | 5(ч.) | 3.9232 | 9С1 Б | 4/70 | 2 | 0.7 | 24 0 | 942 | |
| Итого | | | 5.0132 | | | | | | 1149 | |
| Образуемый земельный участок с условным номером 18 | | | | | | | | | | |
| <i>Защитные леса. Леса, выполняющие функции защиты природных и иных объектов (леса, расположенные в защитных полосах лесов)</i> | | | | | | | | | | |
| Кингисеппско е лесничество. Приморское участковое лесничество | 13 | 2(ч.) | 1.0104 | 10С +Б+ Ос | 3/50 | 2 | 0.9 | 23 0 | 0* | |
| | 13 | 3(ч.) | 2.4594 | 8С2 Б+О с | 2/40 | 2 | 0.9 | 19 0 | 0* | |
| | 13 | 4(ч.) | 3.9782 | 10С +Б+ Ос | 3/50 | 2 | 0.9 | 23 0 | 0* | |
| | 13 | 5(ч.) | 7.4158 | 9С1 Б | 4/70 | 2 | 0.7 | 24 0 | 0* | |
| | 13 | 6(ч.) | 3.7515 | 5Е1 С4Б | 5/90 | 2 | 0.6 | 26 0 | 0* | |
| Итого | | | 18.615 3 | | | | | | 0 | |
| * - древесина вырублена на основании договора аренды с ООО «РусХимАльянс» № 1144/ДС-18-11 от 26.11.2018 г. | | | | | | | | | | |
| Образуемый земельный участок с условным номером 19 | | | | | | | | | | |
| Кингисеппско е | <i>Защитные леса. Ценные леса (запретные полосы лесов, расположенные вдоль водных объектов)</i> | | | | | | | | | |

| Наименование лесничества/наименование участкового лесничества | № квартала | № выдела | Площадь, га | Состав насаждения | Класс возраста/возраст | Класс бонитета | Полнота | Запас на 1 га | Общий запас древесины, куб. м. на участке | Доп. сведения (ОЗУ) |
|------------------------------------------------------------------------------------------------------------|-------------------------------------------------------------------------------------------------|----------|-------------|-------------------|------------------------|----------------|---------|---------------|-------------------------------------------|---------------------|
| 1 | 2 | 3 | 4 | 5 | 6 | 7 | 8 | 9 | 10 | 11 |
| лесничество, Усть-Лужское участковое лесничество | 29 4 | 4(ч.) | 0.1577 | 8Б2 Е | 6/60 | 2 | 0.7 | 20 0 | 32 | |
| Итого | | | 0.1577 | | | | | | 32 | |
| Образуемый земельный участок с условным номером 20 | | | | | | | | | | |
| Кингисеппское лесничество, Приморское участковое лесничество | <i>Защитные леса. Ценные леса (запретные полосы лесов, расположенные вдоль водных объектов)</i> | | | | | | | | | |
| | 13 | 9(ч.) | 0.4020 | 6Е2 С2Б | 3/60 | 2 | 0.7 | 22 0 | 88 | |
| | 13 | 10(ч.) | 0.5472 | 5Е1 С4Б | 5/90 | 2 | 0.3 | 12 0 | 66 | |
| Итого | | | 0.9492 | | | | | | 154 | |
| Образуемый земельный участок с условным номером 21 | | | | | | | | | | |
| Кингисеппское лесничество, Приморское участковое лесничество | <i>Защитные леса. Ценные леса (Запретные полосы лесов, расположенные вдоль водных объектов)</i> | | | | | | | | | |
| | 13 | 9(ч.) | 1.0525 | 6Е2 С2Б | 3/60 | 2 | 0.7 | 21 4 | 0* | |
| | 13 | 10(ч.) | 0.0584 | 5Е1 С4Б | 5/90 | 2 | 0.3 | 12 3 | 0* | |
| Итого | | | 1.1109 | | | | | | 0 | |
| * - древесина вырублена на основании договора аренды с ООО «РусХимАльянс» № 1144/ДС-18-11 от 26.11.2018 г. | | | | | | | | | | |
| Образуемый земельный участок с условным номером 22 | | | | | | | | | | |
| Кингисеппское лесничество, Приморское участковое лесничество | <i>Защитные леса. Ценные леса (запретные полосы лесов, расположенные вдоль водных объектов)</i> | | | | | | | | | |
| | 13 | 9(ч.) | 0.0657 | 6Е2 С2Б | 3/30 | 2 | 0.7 | 21 4 | 14 | |
| Итого | | | 0.0657 | | | | | | 14 | |
| Образуемый земельный участок с условным номером 23 | | | | | | | | | | |
| Кингисеппское лесничество, Усть-Лужское участковое лесничество | <i>Защитные леса. Ценные леса (запретные полосы лесов, расположенные вдоль водных объектов)</i> | | | | | | | | | |
| | 29 4 | 18 | 0.3833 | 7Е2 Б1О с+С | 5/90 | 2 | 0.7 | 30 5 | 117 | |
| Итого | | | 0.3833 | | | | | | 117 | |
| Образуемый земельный участок с условным номером 24 | | | | | | | | | | |
| Кингисеппское | <i>Защитные леса. Ценные леса (запретные полосы лесов, расположенные</i> | | | | | | | | | |

| Наименование лесничества/ наименование участкового лесничества | № квартала | № выдела | Площадь, га | Состав насаждения | Класс возраста/возраст | Класс бонитета | Полнота | Запас на 1 га | Общий запас древесины, куб. м. на участке | Доп. сведения (ОЗУ) | |
|------------------------------------------------------------------------------------|-------------------------------------------------------------------------------------------------------------------------------------|----------|-------------|-------------------------|---------------------------|-------------------|---------|---------------|-------------------------------------------------|---------------------|--|
| 1 | 2 | 3 | 4 | 5 | 6 | 7 | 8 | 9 | 10 | 11 | |
| е лесничество, Усть- Лужское участковое лесничество | <i>вдоль водных объектов)</i> | | | | | | | | | | |
| | 29 4 | 11(ч.) | 0.0283 | Трасса ЛЭП, ширина 60 м | | | | | | | |
| | 29 4 | 17(ч.) | 0.0630 | 50с 2Б3 Е | 9/90 | 2 | 0.4 | 16 2 | 10 | | |
| Итого | | | 0.0913 | | | | | | 10 | | |
| Образуемый земельный участок с условным номером 25 | | | | | | | | | | | |
| Кингисеппско е лесничество, Усть- Лужское участковое лесничество | <i>Защитные леса. Ценные леса (запретные полосы лесов, расположенные вдоль водных объектов)</i> | | | | | | | | | | |
| | 29 4 | 11(ч.) | 0.0427 | Трасса ЛЭП, ширина 50 м | | | | | | 0 | |
| | 29 4 | 17(ч.) | 0.0943 | 50с2 Б3Е | 9/90 | 2 | 0.4 | 16 2 | 15 | | |
| Итого | | | 0.1370 | | | | | | 15 | | |
| Образуемый земельный участок с условным номером 26 | | | | | | | | | | | |
| Кингисеппско е лесничество, Усть- Лужское участковое лесничество | <i>Защитные леса. Ценные леса (запретные полосы лесов, расположенные вдоль водных объектов)</i> | | | | | | | | | | |
| | 29 4 | 11(ч.) | 0.0707 | Трасса ЛЭП, ширина 60 м | | | | | | 0 | |
| | 29 4 | 17(ч.) | 0.0166 | 50с2 Б3Е | 9/90 | 2 | 0.4 | 16 2 | 3 | | |
| Итого | | | 0.0873 | | | | | | 3 | | |
| Образуемый земельный участок с условным номером 27 | | | | | | | | | | | |
| Кингисеппско е лесничество, Усть- Лужское участковое лесничество | <i>Защитные леса. Ценные леса (запретные полосы лесов, расположенные вдоль водных объектов)</i> | | | | | | | | | | |
| | 29 4 | 11(ч.) | 0.0008 | Трасса ЛЭП, ширина 60 м | | | | | | 0 | |
| Итого | | | 0.0008 | | | | | | 0 | | |
| Образуемый земельный участок с условным номером 28 | | | | | | | | | | | |
| Кингисеппско е лесничество, Приморское участковое лесничество | <i>Защитные леса. Леса, выполняющие функции Защиты природных и иных объектов (леса, расположенные в защитных полосах лесов)</i> | | | | | | | | | | |
| | 13 | 6 (ч.) | 0.8379 | 5Е1 С4Б | 5/90 | 2 | 0.6 | 26 0 | 218 | | |
| Итого | | | 0.8379 | | | | | | 218 | | |
| Образуемый земельный участок с условным номером 29 | | | | | | | | | | | |

| Наименование лесничества/ наименование участкового лесничества | № квартала | № выдела | Площадь, га | Состав насаждения | Класс возраста/возраст | Класс бонитета | Полнога | Запас на 1 га | Общий запас древесины, куб. м. на участке | Доп. сведения (ОЗУ) |
|------------------------------------------------------------------------------|-----------------------------------------------------------------------------------------------------------------------------------------|----------|-------------|-------------------|---------------------------|-------------------|---------|---------------|-------------------------------------------------|---------------------|
| 1 | 2 | 3 | 4 | 5 | 6 | 7 | 8 | 9 | 10 | 11 |
| Кингисеппско е лесничество, Приморское участковое лесничество | <i>Защитные леса. Леса, выполняющие функции защиты природных и иных объектов (леса, расположенные в защитных полосах лесов)</i> | | | | | | | | | |
| | 13 | 5(ч.) | 0.0599 | 9С1 Б | 4/70 | 2 | 0.7 | 24 0 | 14 | |
| Итого | | | 0.0599 | | | | | 14 | | |
| Образуемый земельный участок с условным номером 30 | | | | | | | | | | |
| Кингисеппско е лесничество, Приморское участковое лесничество | <i>Защитные леса. Леса, выполняющие функции защиты природных и иных объектов (защитные полосы лесов, расположенные вдоль дорог)</i> | | | | | | | | | |
| | 13 | 6(ч.) | 0.0011 | 5Е1 С4Б | 5/90 | 2 | 0.6 | 26 0 | 0 | |
| Итого | | | 0.0011 | | | | | 0 | | |
| Образуемый земельный участок с условным номером 31 | | | | | | | | | | |
| Кингисеппско е лесничество, Приморское участковое лесничество | <i>Защитные леса. Леса, выполняющие функции защиты природных и иных объектов (леса, расположенные в защитных полосах лесов)</i> | | | | | | | | | |
| | 13 | 5(ч.) | 0.0055 | 9С1 Б | 4/70 | 2 | 0.7 | 23 7 | 1 | |
| Итого | | | 0.0055 | | | | | 1 | | |
| Образуемый земельный участок с условным номером 32 | | | | | | | | | | |
| Кингисеппско е лесничество, Приморское участковое лесничество | <i>Защитные леса. Леса, выполняющие функции защиты природных и иных объектов (леса, расположенные в защитных полосах лесов)</i> | | | | | | | | | |
| | 13 | 5(ч.) | 0.2434 | 9С1 Б | 4/70 | 2 | 0.7 | 24 0 | 58 | |
| Итого | | | 0.2434 | | | | | 58 | | |
| Образуемый земельный участок с условным номером 33 | | | | | | | | | | |
| Кингисеппско е лесничество, Приморское участковое лесничество | <i>Защитные леса. Леса, выполняющие функции защиты природных и иных объектов (леса, расположенные в защитных полосах лесов)</i> | | | | | | | | | |
| | 13 | 3(ч.) | 0.0120 | 8С2 Б+О с | 2/40 | 2 | 0.9 | 19 0 | 2 | |
| | 13 | 4(ч.) | 0.0192 | 10С +Б+ Ос | 3/50 | 2 | 0.9 | 23 0 | 4 | |
| | 13 | 5(ч.) | 0.0714 | 9С1 Б | 4/70 | 2 | 0.7 | 24 0 | 17 | |
| Итого | | | 0.1026 | | | | | 23 | | |

| Наименование лесничества/ наименование участкового лесничества | № квартала | № выдела | Площадь, га | Состав насаждения | Класс возраста/возраст | Класс бонитета | Полнота | Запас на 1 га | Общий запас древесины, куб. м. на участке | Доп. сведения (ОЗУ) |
|---------------------------------------------------------------------------------------------------------------------------------|------------|----------|-------------|-------------------------|---------------------------|-------------------|---------|---------------|-------------------------------------------------|---------------------|
| 1 | 2 | 3 | 4 | 5 | 6 | 7 | 8 | 9 | 10 | 11 |
| Образуемый земельный участок с условным номером 34 | | | | | | | | | | |
| <i>Защитные леса. Леса, выполняющие функции защиты природных и иных объектов (леса, расположенные в защитных полосах лесов)</i> | | | | | | | | | | |
| Кингисеппско е лесничество, Усть- Лужское участковое лесничество | 10 0 | 9 | 1.2000 | 6Б3 С1Е +Ол ч | 5/50 | 3 | 0.6 | 12 4 | 149 | |
| | 10 0 | 10(ч.) | 2.7465 | 5С2 ЕЗБ +Ол ч | 7/13 0 | 4 | 0.4 | 13 6 | 374 | |
| | 10 0 | 11(ч.) | 1.8600 | 9С1 Е | 4/80 | 1 | 0.7 | 29 1 | 541 | |
| | 10 0 | 12(ч.) | 2.4882 | 4Е2 СЗБ 10с+ Е | 4/80 | 2 | 0.6 | 24 5 | 610 | |
| Итого | | | 8.2947 | | | | | | 1674 | |
| Образуемый земельный участок с условным номером 35 | | | | | | | | | | |
| <i>Защитные леса. Леса, выполняющие функции защиты природных и иных объектов (леса, расположенные в защитных полосах лесов)</i> | | | | | | | | | | |
| Кингисеппско е лесничество, Усть- Лужское участковое лесничество | 10 0 | 8(ч.) | 0.1600 | Болото | | | | | 0 | |
| | 10 0 | 10(ч.) | 0.8810 | 5С2 ЕЗБ +Ол ч | 7/13 0 | 4 | 0.4 | 13 6 | 120 | |
| Итого | | | 1.0410 | | | | | | 120 | |
| Образуемый земельный участок с условным номером 36 | | | | | | | | | | |
| <i>Защитные леса. Ценные леса (запретные полосы лесов, расположенные вдоль водных объектов)</i> | | | | | | | | | | |
| Кингисеппско е лесничество, Усть- Лужское участковое лесничество | 10 0 | 23(ч.) | 1.2171 | 10С +С | 3/60 | 5А | 0.4 | 26 | 32 | |
| | 10 0 | 24(ч.) | 2.5042 | 4С3 ЕЗБ | 6/11 0 | 4 | 0.6 | 18 1 | 453 | |
| | 10 0 | 26(ч.) | 1.6910 | 10С +Е | 5/90 | 4 | 0.7 | 17 9 | 303 | |
| | 10 0 | 27(ч.) | 1.9855 | 8С2 Е | 5/10 0 | 3 | 0.6 | 23 8 | 473 | |
| | 10 0 | 28(ч.) | 1.3427 | 8С2 Е | 5/85 | 2 | 0.5 | 19 8 | 266 | |
| | 10 0 | 29(ч.) | 5.3996 | 10С | 5/85 | 2 | 0.3 | 11 3 | 610 | |

| Наименование лесничества/ наименование участкового лесничества | № квартала | № выдела | Площадь, га | Состав насаждения | Класс возраста/возраст | Класс бонитета | Полнота | Запас на 1 га | Общий запас древесины, куб. м. на участке | Доп. сведения (ОЗУ) |
|---------------------------------------------------------------------------------------------------------------------------------|------------|----------|-------------|-------------------------|---------------------------|----------------|---------|---------------|-------------------------------------------------|---------------------|
| 1 | 2 | 3 | 4 | 5 | 6 | 7 | 8 | 9 | 10 | 11 |
| | 10 0 | 44(ч.) | 0.1860 | Дорога, ширина 3 м | | | | | 0 | |
| <i>Защитные леса. Леса, выполняющие функции защиты природных и иных объектов (леса, расположенные в защитных полосах лесов)</i> | | | | | | | | | | |
| | 10 0 | 8(ч.) | 0.0828 | Болото | | | | | 0 | |
| | 10 0 | 10(ч.) | 1.0810 | 5С2 ЕЗБ +ОЛ ч | 7/13 0 | 4 | 0.4 | 13 6 | 147 | |
| | 10 0 | 12(ч.) | 2.8223 | 4Е2 СЗБ 1Ос +Е | 4/80 | 2 | 0.6 | 24 5 | 691 | |
| | 10 0 | 13(ч.) | 0.7801 | 10С +С | 4/70 | 5А | 0.5 | 42 | 33 | |
| | 10 0 | 16(ч.) | 0.3336 | 5С3 Е2Б +С | 5/90 | 3 | 0.6 | 20 3 | 68 | |
| | 10 0 | 17(ч.) | 0.6964 | 7С1 Е2Б | 1/5 | 3 | 0.4 | 0 | 0 | |
| | 10 0 | 18(ч.) | 1.2509 | Болото | | | | | 0 | |
| | 10 0 | 19(ч.) | 1.1758 | 4С3 ЕЗБ | 6/11 0 | 4 | 0.6 | 18 1 | 213 | |
| | 10 0 | 20(ч.) | 1.2243 | 9С1 Е | 6/11 0 | 3 | 0.7 | 27 7 | 339 | |
| | 10 0 | 21(ч.) | 0.1020 | Болото | | | | | 0 | |
| | 10 0 | 43(ч.) | 1.9150 | Трасса ЛЭП, ширина 60 м | | | | | 0 | |
| | 10 1 | 11(ч.) | 0.0312 | 8С2 Б+С | 3/60 | 5А | 0.4 | 26 | 1 | |
| | 10 1 | 14(ч.) | 0.0507 | 3С3 Е4Б | 7/13 0 | 3 | 0.6 | 23 8 | 12 | |
| | 10 1 | 19(ч.) | 0.0617 | 3С3 Е4Б | 7/13 0 | 3 | 0.6 | 23 8 | 15 | |
| | 10 1 | 20(ч.) | 0.0864 | 10С +С | 4/70 | 5А | 0.5 | 42 | 4 | |
| | 10 1 | 52(ч.) | 0.1231 | Трасса ЛЭП, ширина 60 м | | | | | 0 | |
| | 10 1 | 53(ч.) | 0.1040 | Просека, ширина 4 м | | | | | 0 | |

| Наименование лесничества/ наименование участкового лесничества | № квартала | № выдела | Площадь, га | Состав насаждения | Класс возраста/возраст | Класс бонитета | Полнота | Запас на 1 га | Общий запас древесины, куб. м. на участке | Доп. сведения (ОЗУ) |
|---------------------------------------------------------------------------------------------------------------------------------|------------|------------|-------------|-------------------------|---------------------------|-------------------|---------|---------------|-------------------------------------------------|---------------------|
| 1 | 2 | 3 | 4 | 5 | 6 | 7 | 8 | 9 | 10 | 11 |
| Итого | | | 26.247 4 | | | | | | 3660 | |
| * - перевод в покрытую лесом площадь | | | | | | | | | | |
| Образуемый земельный участок с условным номером 37 | | | | | | | | | | |
| <i>Защитные леса. Леса, выполняющие функции защиты природных и иных объектов (леса, расположенные в защитных полосах лесов)</i> | | | | | | | | | | |
| Кингисеппско е лесничество, Усть- Лужское участковое лесничество | 10 0 | 12(ч.) | 0.3643 | 4Е2 СЗБ 10с+ Е | 4/80 | 2 | 0.6 | 24 5 | 89 | |
| | 10 0 | 13(ч.) | 0.1856 | 10+ С | 4/70 | 5А | 0.5 | 42 | 8 | |
| | 10 0 | 43(ч.) | 0.0497 | Трасса ЛЭП, ширина 60м | | | | | 0 | |
| | 10 1 | 20(ч.) | 0.0147 | 10С +С | 4/70 | 5А | 0.5 | 42 | 1 | |
| | 10 1 | 53(ч.) | 0.0084 | Просека, ширина 4 м | | | | | 0 | |
| Итого | | | 0.6227 | | | | | | 98 | |
| Образуемый земельный участок с условным номером 38 | | | | | | | | | | |
| <i>Защитные леса. Леса, выполняющие функции защиты природных и иных объектов (леса, расположенные в защитных полосах лесов)</i> | | | | | | | | | | |
| Кингисеппско е лесничество, Усть- Лужское участковое лесничество | 10 0 | 18(ч.) | 0.8800 | Болото | | | | | 0 | |
| | 10 0 | 20(ч.) | 0.5668 | 9С1 Е | 6/11 0 | 3 | 0.7 | 27 7 | 157 | |
| | 10 0 | 21(ч.) | 0.2400 | Болото | | | | | 0 | |
| | 10 0 | 24(ч.) | 0.0280 | Трасса ЛЭП, ширина 60м | | | | | 0 | |
| Итого | | | 1.7148 | | | | | | 157 | |
| Образуемый земельный участок с условным номером 39 | | | | | | | | | | |
| <i>Защитные леса. Ценные леса (запретные полосы лесов, расположенные вдоль водных объектов)</i> | | | | | | | | | | |
| Кингисеппско е лесничество, Приморское участковое лесничество | 13 | 14 (ч.) | 0.9120 | 8С2 Б+Е | 2/40 | 2 | 0.6 | 12 6 | 115 | |
| Итого | | | 0.9120 | | | | | | 115 | |
| Образуемый земельный участок с условным номером 40 | | | | | | | | | | |
| <i>Защитные леса. Ценные леса (запретные полосы лесов, расположенные вдоль водных объектов)</i> | | | | | | | | | | |
| Кингисеппско е лесничество, | 13 | 14(ч.) | 0.0368 | 8С2 | 2/40 | 2 | 0.6 | 12 | 5 | |

| Наименование лесничества/ наименование участкового лесничества | № квартала | № выдела | Площадь, га | Состав насаждения | Класс возраста/возраст | Класс бонитета | Полнота | Запас на 1 га | Общий запас древесины, куб. м. на участке | Доп. сведения (ОЗУ) |
|------------------------------------------------------------------------------|-----------------------------------------------------------------------------------------------------|----------|-------------|-------------------------|---------------------------|-------------------|---------|---------------|-------------------------------------------------|---------------------|
| 1 | 2 | 3 | 4 | 5 | 6 | 7 | 8 | 9 | 10 | 11 |
| Приморское участковое лесничество | | | | Б+Е | | | | 6 | | |
| Итого | | | 0.0368 | | | | | | 5 | |
| Образующий земельный участок с условным номером 41 | | | | | | | | | | |
| Кингисеппско е лесничество, Приморское участковое лесничество | <i>Защитные леса. Ценные леса (запретные полосы лесов, расположенные вдоль водных объектов)</i> | | | | | | | | | |
| | 13 | 14(ч.) | 0.0771 | 8С2 Б+Е | 2/40 | 2 | 0.6 | 12 6 | 10 | |
| Итого | | | 0.0771 | | | | | | 10 | |
| Образующий земельный участок с условным номером 42 | | | | | | | | | | |
| Кингисеппско е лесничество, Приморское участковое лесничество | <i>Защитные леса. Ценные леса (Запретные полосы лесов, расположенные вдоль водных объектов)</i> | | | | | | | | | |
| | 13 | 11(ч.) | 4.4636 | 5Е1 С4Б | 5/90 | 2 | 0.6 | 24 5 | 1094 | |
| | 13 | 14(ч.) | 0.1287 | 8С2 Б+Е | 2/40 | 2 | 0.6 | 12 6 | 16 | |
| | 13 | 16(ч.) | 0.2611 | 80с2 Е | 5/50 | 2 | 0.7 | 21 3 | 56 | |
| | 13 | 17(ч.) | 3.2703 | 6Е2 С2Б | 3/60 | 2 | 0.7 | 23 2 | 759 | |
| | 13 | 18(ч.) | 5.0424 | 6Б1 Ос3 Олс +Е | 4/40 | 2 | 0.6 | 92 | 464 | |
| | 13 | 21(ч.) | 0.1796 | 7С2 Е1Б | 5/10 0 | 3 | 0.6 | 23 8 | 43 | |
| Итого | | | 13.345 7 | | | | | | 2432 | |
| Образующий земельный участок с условным номером 43 | | | | | | | | | | |
| Кингисеппско е лесничество, Приморское участковое лесничество | <i>Защитные леса. Ценные леса (запретные полосы лесов, расположенные вдоль водных объектов)</i> | | | | | | | | | |
| | 13 | 17(ч.) | 0.6291 | 6Е2 С2Б | 3/60 | 2 | 0.7 | 23 2 | 146 | |
| Итого | | | 0.6291 | | | | | | 146 | |
| Образующий земельный участок с условным номером 44 | | | | | | | | | | |
| Кингисеппско е лесничество, | <i>Защитные леса. Ценные леса (Запретные полосы лесов, расположенные вдоль водных объектов)</i> | | | | | | | | | |
| | 13 | 17(ч.) | 0.5549 | 6Е2 | 3/60 | 2 | 0.7 | 23 | 129 | |

| Наименование лесничества/ наименование участкового лесничества | № квартала | № выдела | Площадь, га | Состав насаждения | Класс возраста/возраст | Класс бонитета | Полнота | Запас на 1 га | Общий запас древесины, куб. м. на участке | Доп. сведения (ОЗУ) |
|-----------------------------------------------------------------------------------------------------|------------|----------|-------------|----------------------|---------------------------|-------------------|---------|---------------|-------------------------------------------------|---------------------|
| 1 | 2 | 3 | 4 | 5 | 6 | 7 | 8 | 9 | 10 | 11 |
| Приморское участковое лесничество | | | | С2Б | | | | 2 | | |
| Итого | | | 0.5549 | | | | | | 129 | |
| Образуемый земельный участок с условным номером 45 | | | | | | | | | | |
| <i>Защитные леса. Ценные леса (Запретные полосы лесов, расположенные вдоль водных объектов)</i> | | | | | | | | | | |
| Кингисеппско е лесничество, Усть- Лужское участковое лесничество | 29 4 | 22(ч.) | 0.3618 | 6Е1 С2О С1Б | 4/80 | 2 | 0.6 | 24 5 | 89 | |
| | 29 4 | 23(ч.) | 0.6467 | 5Е4 Б1О С | 4/70 | 2 | 0.8 | 32 7 | 211 | |
| | 29 4 | 27(ч.) | 0.3004 | 5Б10 с4Е +С | 5/70 | 2 | 0.9 | 22 1 | 66 | |
| | 29 4 | 28(ч.) | 0.0260 | Дорога, ширина 4.0 м | | | | | 0 | |
| Итого | | | 1.3349 | | | | | | 366 | |
| Образуемый земельный участок с условным номером 46 | | | | | | | | | | |
| <i>Защитные леса. Ценные леса (запретные полосы лесов, расположенные вдоль водных объектов)</i> | | | | | | | | | | |
| Кингисеппско е лесничество, Усть-Лужское участковое лесничество | 29 4 | 15(ч.) | 0.5579 | 8Е1С 1Ос+ Б | 5/90 | 3 | 0.4 | 16 4 | 91 | |
| | 29 4 | 20(ч.) | 0.0962 | 8С2Б +Е | 6/12 0 | 5 | 0.6 | 16 9 | 16 | |
| | 29 4 | 21(ч.) | 6.5132 | 6Е1С 2Б1 Ос | 6/11 0 | 2 | 0.7 | 33 4 | 2175 | |
| | 29 4 | 24(ч.) | 0.2573 | 4С3Е 3Б+ Ос | 6/12 0 | 5 | 0.6 | 15 3 | 39 | |
| | 29 4 | 25(ч.) | 1.9134 | 6С2Е 2Б | 6/12 0 | 4 | 0.7 | 22 4 | 429 | |
| | 29 4 | 26(ч.) | 0.8371 | 6Е2С 2Ос | 4/80 | 3 | 0.5 | 19 1 | 160 | |
| Итого | | | 10.175 1 | | | | | | 2910 | |
| Образуемый земельный участок с условным номером 47 | | | | | | | | | | |
| <i>Защитные леса. Ценные леса (запретные полосы лесов, расположенные вдоль водных объектов)</i> | | | | | | | | | | |
| Кингисеппско е лесничество, | 99 | 35(ч.) | 0.0300 | 5Ос1 | 7/70 | 3 | 0.7 | 23 | 7 | |

| Наименование лесничества/ наименование участкового лесничества | № квартала | № выдела | Площадь, га | Состав насаждения | Класс возраста/возраст | Класс бонитета | Полнога | Запас на 1 га | Общий запас древесины, куб. м. на участке | Доп. сведения (ОЗУ) |
|----------------------------------------------------------------------------|------------|----------|-------------|--------------------------------|---------------------------|-------------------|---------|---------------|-------------------------------------------------|---------------------|
| 1 | 2 | 3 | 4 | 5 | 6 | 7 | 8 | 9 | 10 | 11 |
| Усть- Лужское участковое лесничество | | | | БЗС 1Е | | | | 1 | | |
| | 11 4 | 2(ч.) | 6.2355 | 4БЗ Ос1 Олс 1С1 Е | 2/14 | 4 | 0.6 | 11 | 69 | |
| | 11 4 | 4(ч.) | 0.3850 | л.к 4Е4 Б2О с+О лс | 1/20 | 3 | 0.7 | 46 | 18 | |
| | 11 4 | 5(ч.) | 1.0555 | 8С1 Е1Б | 6/12 0 | 5 | 0.5 | 12 7 | 134 | |
| | 11 4 | 9(ч.) | 2.8780 | 6БЗ Ос1 Е | 2/14 | 3 | 0.7 | 23 | 66 | |
| | 11 4 | 10 | 1.3000 | 6Е1 С2Б 1Ос | 5/11 0 | 3 | 0.3 | 12 3 | 160 | |
| | 11 4 | 11 | 4.0000 | 6Ол ч2Б2 Е+О с | 8/80 | 3 | 0.7 | 20 0 | 800 | |
| | 11 4 | 14(ч.) | 3.3250 | Болото | | | | | 0 | |
| | 11 4 | 15(ч.) | 3.0600 | 6Б2 Ос1 Олс 1Е | 2/20 | 3 | 0.7 | 48 | 147 | |
| | 11 4 | 16(ч.) | 0.0112 | 10С | 5/10 0 | 5 | 0.6 | 12 6 | 1 | |
| | 11 4 | 17(ч.) | 0.0270 | 5Б4 ОС1 Е | 2/14 | 4 | 0.7 | 16 | 0 | |
| | 11 4 | 18(ч.) | 1.3240 | 6Ол ч2С 2Е+ Б | 7/70 | 3 | 0.6 | 16 0 | 212 | |
| | 11 4 | 19(ч.) | 2.2120 | 6Б4 Ос | 2/17 | 3 | 0.7 | 16 | 35 | |
| 11 4 | 20(ч.) | 0.0167 | 8С2 Б | 3/60 | 5 | 0.5 | 68 | 1 | | |

| Наименование лесничества/ наименование участкового лесничества | № квартала | № выдела | Площадь, га | Состав насаждения | Класс возраста/возраст | Класс бонитета | Полнота | Запас на 1 га | Общий запас древесины, куб. м. на участке | Доп. сведения (ОЗУ) |
|----------------------------------------------------------------------------|------------|----------|-------------|------------------------|---------------------------|-------------------|---------|---------------|-------------------------------------------------|---------------------|
| 1 | 2 | 3 | 4 | 5 | 6 | 7 | 8 | 9 | 10 | 11 |
| | 11 4 | 21(ч.) | 0.0805 | 6Е2 С2Б +Ос | 5/10 0 | 3 | 0.7 | 26 8 | 22 | |
| | 11 4 | 23(ч.) | 0.0160 | Просека, ширина 4 м | | | | | 0 | |
| | 13 0 | 3(ч.) | 0.7468 | 5С2 Е2Б | 5/90 | 4 | 0.7 | 21 1 | 158 | |
| | 13 0 | 4(ч.) | 0.1134 | л.к 5Е3 Б2О с | 2/26 | 3 | 0.8 | 65 | 7 | |
| | 13 0 | 8(ч.) | 1.3197 | 4Е2 С2Б 2Ос | 6/11 0 | 3 | 0.4 | 23 0 | 304 | |
| | 13 0 | 33(ч.) | 0.0196 | Канавка, ширина 2 м | | | | | 0 | |
| | 13 0 | 34(ч.) | 0.0640 | Просека, ширина 4 м | | | | | 0 | |
| | 29 4 | 21(ч.) | 0.3100 | 6Е1 С2Б 1Ос | 6/11 0 | 2 | 0.7 | 33 4 | 104 | |
| | 29 4 | 22(ч.) | 0.5022 | 6Е1 С2О с1Б | 4/80 | 2 | 0.6 | 24 5 | 123 | |
| | 29 4 | 23(ч.) | 0.1696 | 5Е4 Б1О с | 4/70 | 2 | 0.8 | 32 7 | 55 | |
| | 29 4 | 24(ч.) | 0.0770 | 4С3 ЕЗБ +Ос | 6/12 0 | 5 | 0.6 | 15 3 | 12 | |
| | 29 4 | 26(ч.) | 0.7425 | 6Е2 С2О с | 4/80 | 3 | 0.5 | 19 1 | 142 | |
| | 29 4 | 27(ч.) | 0.8900 | 5Б1 Ос4 Е | 2/50 | 2 | 0.7 | 14 4 | 128 | |
| | 29 4 | 28(ч.) | 0.0256 | Дорога, ширина 4 м | | | | | 0 | |
| | 29 4 | 29(ч.) | 0.0020 | Просека, ширина 2 м | | | | | 0 | |
| | 29 6 | 1 | 0.6000 | 4С3 ЕЗБ +Ос | 6/12 0 | 5 | 0.6 | 15 3 | 92 | |

| Наименование лесничества/ наименование участкового лесничества | № квартала | № выдела | Площадь, га | Состав насаждения | Класс возраста/возраст | Класс бонитета | Полнога | Запас на 1 га | Общий запас древесины, куб. м. на участке | Доп. сведения (ОЗУ) | |
|------------------------------------------------------------------------------|-----------------------------------------------------------------------------------------------------|----------|-------------|------------------------|---------------------------|-------------------|---------|---------------|-------------------------------------------------|---------------------|--|
| 1 | 2 | 3 | 4 | 5 | 6 | 7 | 8 | 9 | 10 | 11 | |
| | 29 6 | 2(ч.) | 4.5892 | 6Е2 С1Б 1Ос | 6/11 0 | 3 | 0.7 | 28 6 | 1313 | | |
| | 29 6 | 3(ч.) | 5.3957 | 6Е2 С2Б +Ос | 6/11 0 | 3 | 0.4 | 17 4 | 939 | | |
| | 29 6 | 4(ч.) | 2.1714 | 5Б10 с4Е +С | 5/50 | 2 | 0.7 | 15 5 | 337 | | |
| | 29 6 | 5(ч.) | 0.2842 | 6Е3 Б1О с | 4/80 | 3 | 0.4 | 15 3 | 43 | | |
| | 29 6 | 7(ч.) | 7.2362 | 7Б3 Ос | 1/5 | 3 | 0.6 | 6 | 43 | | |
| | 29 6 | 8(ч.) | 6.0040 | л.к 6Е2 Б2О с | 1/13 | 3 | 0.8 | 41 | 246 | | |
| | 29 6 | 9(ч.) | 1.5080 | 8Е2 Б+О с | 6/12 0 | 3 | 0.7 | 30 5 | 460 | | |
| | 29 6 | 10(ч.) | 1.2700 | 4Ол чЗБ2 Е1С | 8/80 | 3 | 0.7 | 18 6 | 236 | | |
| | 29 6 | 18(ч.) | 0.1311 | Дорога, ширина 3 м | | | | | | 0 | |
| | 29 6 | 19(ч.) | 0.0723 | Просека, ширина 1 м | | | | | | 0 | |
| Итого | | | 60.200 9 | | | | | | 6414 | | |
| Образующий земельный участок с условным номером 48 | | | | | | | | | | | |
| Кингисеппско е лесничество, Приморское участковое лесничество | <i>Защитные леса. Ценные леса (Запретные полосы лесов, расположенные вдоль водных объектов)</i> | | | | | | | | | | |
| | 13 | 18(ч.) | 0.5803 | бБ ЮсЗ Олс +Е | 4/40 | 2 | 0.6 | 92 | 53 | | |
| Итого | | | 0.5803 | | | | | | 53 | | |
| Образующий земельный участок с условным номером 49 | | | | | | | | | | | |
| Кингисеппско е лесничество, Усть- | <i>Защитные леса. Ценные леса (запретные полосы лесов, расположенные вдоль водных объектов)</i> | | | | | | | | | | |
| | 99 | 25(ч.) | 3.2952 | 6Ос 2Б2 | 2/15 | 2 | 1 | 15 | 0* | | |

| Наименование лесничества/ наименование участкового лесничества | № квартала | № выдела | Площадь, га | Состав насаждения | Класс возраста/возраст | Класс бонитета | Полнога | Запас на 1 га | Общий запас древесины, куб. м. на участке | Доп. сведения (ОЗУ) |
|----------------------------------------------------------------------------|------------|----------|-------------------|-------------------------------|---------------------------|----------------|---------|---------------|-------------------------------------------------|---------------------|
| 1 | 2 | 3 | 4 | 5 | 6 | 7 | 8 | 9 | 10 | 11 |
| Лужское участковое лесничество | | | | С | | | | | | |
| | 99 | 26(ч.) | 3.1094 | 70с 3Е+ Б | 9/90 | 2 | 0.5 | 20 2 | 0* | |
| | 99 | 27(ч.) | 1.4912 | 5Б3 0с2 Е | 1/5 | 3 | 0.5 | 5 | 0* | |
| | 99 | 28(ч.) | 0.8385 | 9С1 Б | 5/90 | 4 | 0.6 | 15 3 | 0* | |
| | 99 | 29(ч.) | 0.1785 | 4С3 ЕЗБ | 6/11 0 | 4 | 0.6 | 15 3 | 0* | |
| | 99 | 33(ч.) | 3.2904 | 6Е1 СЗБ | 2/15 | 4 | 0.5 | 15 | 0* | |
| | 99 | 34(ч.) | 4.0027 | ЛК 5Е1 С2О с2Б | 1/15 | 3 | 0.7 | 15 | 0* | |
| | 99 | 35(ч.) | 0.8586 | 50с 1Б3 С1Е | 7/70 | 3 | 0.7 | 23 1 | 0* | |
| | 99 | 36(ч.) | 0.0116 | Дорога, ширина 4 м | | | | | 0* | |
| | 11 3 | 15(ч.) | 0.2149 | 5Е1 СЗБ 1Ол ч+О с | 5/10 0 | 3 | 0.6 | 24 5 | 0* | |
| | 11 3 | 16(ч.) | 1.3501 | 5Б1 0с1 Олч 1С1 Е | 2/15 | 3 | 0.6 | 20 | 0* | |
| | 11 3 | 19(ч.) | 3.6166 | 5Е1 С3О с1Б | 6/11 0 | 3 | 0.7 | 33 4 | 0* | |
| | 11 3 | 20 | 0.5000 | 50с 1Ол с2Б2 Е | 3/25 | 3 | 0.7 | 88 | 0* | |
| | 11 3 | 21 | 1.1000 | 7Е2 С1Б | 2/40 | 4 | 0.7 | 69 | 0* | |
| 11 3 | 26(ч.) | 0.1720 | ЛК4 Е4Б 2ОС | 1/10 | 3 | 0.7 | 17 | 0* | | |

| Наименование лесничества/ наименование участкового лесничества | № квартала | № выдела | Площадь, га | Состав насаждения | Класс возраста/возраст | Класс бонитета | Полнота | Запас на 1 га | Общий запас древесины, куб. м. на участке | Доп. сведения (ОЗУ) |
|----------------------------------------------------------------------------|------------|----------|-------------|-------------------------------|---------------------------|----------------|---------|---------------|-------------------------------------------------|---------------------|
| 1 | 2 | 3 | 4 | 5 | 6 | 7 | 8 | 9 | 10 | 11 |
| | 11 3 | 27(ч.) | 1.1160 | 5Е4 С1Б +Ос | 6/11 0 | 4 | 0.7 | 23 2 | 0* | |
| | 11 3 | 28(ч.) | 1.1944 | 10С | 6/11 0 | 5 | 0.6 | 14 8 | 0* | |
| | 11 4 | 2(ч.) | 18.088 5 | 4Б3 Ос1 Олс 1С1 Е | 1/15 | 4 | 0.6 | 15 | 0* | |
| | 11 4 | 3(ч.) | 3.5894 | 5Ос 2Б2 С1Е | 8/80 | 3 | 0.7 | 21 3 | 0* | |
| | 11 4 | 4(ч.) | 0.4944 | ЛК4 Е4Б 2Ос +Ол с | 1/20 | 3 | 0.7 | 46 | 0* | |
| | 11 4 | 5(ч.) | 0.3885 | 8С1 Е1Б | 6/12 0 | 5 | 0.5 | 12 7 | 0* | |
| | 11 4 | 7(ч.) | 0.1256 | Болото | | | | | 0* | |
| | 11 4 | 8(ч.) | 0.3412 | 10С +Б | 5/90 | 4 | 0.5 | 12 7 | 0* | |
| | 11 4 | 9(ч.) | 1.2993 | 6Б3 Ос1 Е | 2/15 | 3 | 0.7 | 20 | 0* | |
| | 11 4 | 12(ч.) | 4.5502 | 7Б2 Ос1 Е | 2/15 | 3 | 0.5 | 23 | 0* | |
| | 11 4 | 13 | 3.3000 | 10С | 5/10 0 | 5 | 0.6 | 12 6 | 0* | |
| | 11 4 | 14(ч.) | 0.3388 | Болото | | | | | 0* | |
| | 11 4 | 17(ч.) | 1.0997 | 5Б4 Ос1 Е | 2/15 | 4 | 0.7 | 20 | 0* | |
| | 11 4 | 18(ч.) | 0.3501 | 6Ол ч2С 2Е+ Б | 7/70 | 3 | 0.6 | 16 0 | 0* | |
| | 11 4 | 22(ч.) | 0.4336 | Канавы, ширина 4 м | | | | | 0* | |

| Наименование лесничества/ наименование участкового лесничества | № квартала | № выдела | Площадь, га | Состав насаждения | Класс возраста/возраст | Класс бонитета | Полнога | Запас на 1 га | Общий запас древесины, куб. м. на участке | Доп. сведения (ОЗУ) |
|----------------------------------------------------------------------------|------------|----------|-------------|-------------------------|---------------------------|-------------------|---------|---------------|-------------------------------------------------|---------------------|
| 1 | 2 | 3 | 4 | 5 | 6 | 7 | 8 | 9 | 10 | 11 |
| | 11 4 | 23(ч.) | 0.1185 | Просека, ширина 4 м | | | | | 0* | |
| | 12 9 | 10(ч.) | 5.1338 | 1ОС +Б | 5/10 0 | 5 | 0.6 | 13 7 | 0* | |
| | 12 9 | 16(ч.) | 0.1092 | 5Е2 С2Б 1Ос | 5/10 0 | 3 | 0.5 | 24 4 | 0* | |
| | 12 9 | 17(ч.) | 5.6247 | 5Б2 Ос2 Е1С | 8/80 | 2 | 0.7 | 23 0 | 0* | |
| | 12 9 | 28(ч.) | 0.1600 | Канавы, ширина 2 м | | | | | 0* | |
| | 13 0 | 1(ч.) | 2.7531 | 1ОС | 4/70 | 5 | 0.5 | 68 | 0* | |
| | 13 0 | 2 | 1.6000 | 1ОС +Б | 5/90 | 4 | 0.6 | 18 1 | 0* | |
| | 13 0 | 3(ч.) | 0.2729 | 5С2 ЕЗБ | 5/90 | 4 | 0.7 | 21 1 | 0* | |
| | 13 0 | 8(ч.) | 1.2533 | 4Е2 С2Б 2Ос | 6/11 0 | 3 | 0.6 | 21 5 | 0* | |
| | 13 0 | 9(ч.) | 0.8185 | 1ОС | 5/10 0 | 4 | 0.6 | 19 2 | 0* | |
| | 13 0 | 13(ч.) | 1.4752 | 6Б1 Ос1 Олс 2Е | 8/80 | 3 | 0.4 | 11 4 | 0* | ОЗУ |
| | 13 0 | 14(ч.) | 0.0548 | 5Б2 Ос3 Е+С | 8/75 | 2 | 0.7 | 23 0 | 0* | ОЗУ |
| | 13 0 | 21(ч.) | 0.0280 | ЛК 4Е4 Б2О с | 2/26 | 3 | 0.8 | 65 | 0* | |
| | 13 0 | 22(ч.) | 0.5826 | 6Б2 Ос2 Е | 8/80 | 2 | 0.4 | 15 7 | 0* | |
| | 13 0 | 24(ч.) | 1.3903 | 5Б3 Ос2 Е | 8/80 | 2 | 0.7 | 23 0 | 0* | |
| | 13 0 | 25(ч.) | 3.0774 | 5Б3 Ос2 Б+С | 8/80 | 2 | 0.7 | 23 0 | 0* | |

| Наименование лесничества/ наименование участкового лесничества | № квартала | № выдела | Площадь, га | Состав насаждения | Класс возраста/возраст | Класс бонитета | Полнога | Запас на 1 га | Общий запас древесины, куб. м. на участке | Доп. сведения (ОЗУ) |
|-----------------------------------------------------------------------------------------------------|------------|----------|-------------|-------------------------|---------------------------|----------------|---------|---------------|-------------------------------------------------|---------------------|
| 1 | 2 | 3 | 4 | 5 | 6 | 7 | 8 | 9 | 10 | 11 |
| | 13 0 | 32(ч.) | 0.1962 | Река, ширина 6 м | | | | | 0* | |
| | 13 0 | 34(ч.) | 0.3376 | Просека, ширина 4 м | | | | | 0* | |
| <i>Эксплуатационные леса</i> | | | | | | | | | | |
| | 13 6 | 5(ч.) | 0.1884 | 5Е3 С2Б | 4/80 | 3 | 0.7 | 25 0 | 0* | |
| | 13 6 | 10(ч.) | 0.6333 | 10С +Б | 6/11 0 | 5 | 0.6 | 14 8 | 0* | |
| | 13 6 | 11(ч.) | 0.0381 | 7Е1 Б1О лч1 Ос | 5/90 | 3 | 0.7 | 26 8 | 0* | |
| | 13 6 | 12(ч.) | 1.3012 | 6Е1 С2Б 1Ос | 5/90 | 3 | 0.6 | 24 5 | 0* | |
| | 13 6 | 19(ч.) | 0.3509 | 5Б2 Ос3 Е+С | 7/70 | 2 | 0.7 | 21 5 | 0* | |
| | 13 6 | 20(ч.) | 0.8941 | 6Е2 С2Б | 6/11 0 | 4 | 0.7 | 21 4 | 0* | ОЗУ |
| | 13 6 | 21(ч.) | 0.0712 | 10С | 5/10 0 | 5А | 0.5 | 87 | 0* | ОЗУ |
| | 13 7 | 1(ч.) | 0.5498 | 5Б3 Ос2 Е+С | 7/70 | 2 | 0.7 | 24 4 | 0* | |
| | 13 7 | 2(ч.) | 0.8159 | 10С +Б | 6/11 0 | 5 | 0.6 | 14 8 | 0* | |
| | 13 7 | 29(ч.) | 0.0141 | Просека, ширина 1 м | | | | | 0* | |
| <i>Защитные леса. Ценные леса (запретные полосы лесов, расположенные вдоль водных объектов)</i> | | | | | | | | | | |
| | 29 4 | 13(ч.) | 0.3838 | 8Е2 Ос+ Б | 6/11 0 | 3 | 0.7 | 31 6 | 0* | |
| | 29 4 | 19(ч.) | 0.0611 | 7Б3 Ос+ С | 1/5 | 3 | 0.6 | 6 | 0* | |
| | 29 4 | 20(ч.) | 0.0272 | 8С2 Б+Е | 6/12 0 | 5 | 0.6 | 16 9 | 0* | |
| | 29 4 | 21(ч.) | 0.3099 | 6Е1 С2Б 1Ос | 6/11 0 | 2 | 0.7 | 33 4 | 0* | |

| Наименование лесничества/ наименование участкового лесничества | № квартала | № выдела | Площадь, га | Состав насаждения | Класс возраста/возраст | Класс бонитета | Полнота | Запас на 1 га | Общий запас древесины, куб. м. на участке | Доп. сведения (ОЗУ) |
|------------------------------------------------------------------------------------------------------------|-----------------------------------------------------------------------------------------------------|----------|-------------------|-------------------------------|---------------------------|-------------------|---------|---------------|-------------------------------------------------|---------------------|
| 1 | 2 | 3 | 4 | 5 | 6 | 7 | 8 | 9 | 10 | 11 |
| | 29 4 | 24(ч.) | 0.5956 | 4С3 ЕЗБ +Ос | 6/12 0 | 5 | 0.6 | 15 3 | 0* | |
| | 29 4 | 26(ч.) | 0.0429 | 6Е2 С2О с | 4/80 | 3 | 0.5 | 19 1 | 0* | |
| | 29 4 | 28(ч.) | 0.2829 | Дорога, ширина 4 м | | | | | 0* | |
| | 29 4 | 29(ч.) | 0.0537 | Просека, ширина 2 м | | | | | 0* | |
| Итого | | | 92.339 6 | | | | | | 0 | |
| * - древесина вырублена на основании договора аренды с ООО «РусХимАльянс» № 1144/ДС-18-11 от 26.11.2018 г. | | | | | | | | | | |
| Образуемый земельный участок с условным номером 50 | | | | | | | | | | |
| Кингисеппско е лесничество, Усть- Лужское участковое лесничество | <i>Защитные леса. Ценные леса (запретные полосы лесов, расположенные вдоль водных объектов)</i> | | | | | | | | | |
| | 99 | 25(ч.) | 8.3139 | Гарь | - | 2 | - | - | 0 | |
| | 99 | 26(ч.) | 0.0208 | 70с3 Е+Б | 9/90 | 2 | 0.5 | 20 2 | 4 | |
| | 99 | 28(ч.) | 0.4168 | 9С1 Б | 5/90 | 4 | 0.5 | 50 | 21 | |
| | 99 | 31(ч.) | 0.4264 | Болото | | | | | | |
| | 99 | 32(ч.) | 5.3765 | Н/С ЛК 10С | 1 | 4 | - | - | 0 | |
| | 99 | 33(ч.) | 1.0904 | Гарь | - | 5 | - | - | 0 | |
| | 11 3 | 16(ч.) | 0.5095 | 5Б2 Ос1 Олч 1С1 Е | 2/15 | 3 | 0.6 | 10 | 5 | |
| | 11 4 | 1(ч.) | 0.9044 | Болото | | | | | 0 | |
| | 11 4 | 2(ч.) | 10.998 8 | 4Б3 Ос1 Олс 1С1 Е | 2/15 | 3 | 0.6 | 10 | 110 | |
| 11 4 | 3(ч.) | 0.9077 | 5Ос 2Б2 С1Е | 8/80 | 3 | 0.7 | 21 3 | 193 | | |

| Наименование лесничества/ наименование участкового лесничества | № квартала | № выдела | Площадь, га | Состав насаждения | Класс возраста/возраст | Класс бонитета | Полнога | Запас на 1 га | Общий запас древесины, куб. м. на участке | Доп. сведения (ОЗУ) |
|-----------------------------------------------------------------------------------|-------------------------------------------------------------------------------------------------------------------------------------|----------|-------------|--------------------|---------------------------|-------------------|---------|---------------|-------------------------------------------------|---------------------|
| 1 | 2 | 3 | 4 | 5 | 6 | 7 | 8 | 9 | 10 | 11 |
| | 11 4 | 6(ч.) | 0.0757 | 4С1 Е4Б 1Ос | 5/85 | 2 | 0.7 | 27 7 | 21 | |
| | 11 4 | 7(ч.) | 2.1088 | Болото | | | | | 0 | |
| | 11 4 | 12(ч.) | 0.6378 | 7Б2 Ос1 Е | 1/15 | 3 | 0.5 | 23 | 15 | |
| | 11 4 | 23(ч.) | 0.0576 | Просека, ширина 4м | | | | | 0 | |
| Итого | | | 31.845 1 | | | | | | 369 | |
| Образуемый земельный участок с условным номером 51 | | | | | | | | | | |
| Кингисепско е лесничество, Усть- Лужское участковое лесничество | <i>Защитные леса. Ценные леса (запретные полосы лесов, расположенные вдоль водных объектов)</i> | | | | | | | | | |
| | 12 9 | 10(ч.) | 0.1016 | 10С +Б | 5/10 0 | 5 | 0.6 | 13 7 | 14 | |
| | 12 9 | 17(ч.) | 0.1165 | 5Б2 Ос2 Е1С | 8/80 | 2 | 0.5 | 18 4 | 21 | |
| Итого | | | 0.2181 | | | | | | 35 | |
| Образуемый земельный участок с условным номером 52 | | | | | | | | | | |
| Кингисепско е лесничество, Усть- Лужское участковое лесничество | <i>Защитные леса. Леса, выполняющие функции защиты природных и иных объектов (леса, расположенные в защитных полосах лесов)</i> | | | | | | | | | |
| | 90 | 34(ч.) | 0.6972 | 6С4 Е | 5/90 | 2 | 0.6 | 23 8 | 166 | |
| | 90 | 35(ч.) | 3.4755 | 4Е4 С2Е | 3/50 | 3 | 0.6 | 14 1 | 490 | |
| | 90 | 38 | 1.8000 | 6ЕЗ Олч 1Б | 4/70 | 3 | 0.7 | 21 4 | 385 | ОЗУ |
| | 90 | 39(ч.) | 1.0186 | 10Е +Ол ч | 3/60 | 3 | 0.4 | 10 3 | 105 | ОЗУ |
| | 90 | 42(ч.) | 0.1744 | Дорога, ширина 4 м | | | | | 0 | - |
| | <i>Защитные леса. Ценные леса (запретные полосы лесов, расположенные вдоль водных объектов)</i> | | | | | | | | | |
| | 90 | 40(ч.) | 1.1000 | 6ЕЗ Олч 1Б | 4/70 | 3 | 0.7 | 21 4 | 235 | ОЗУ |
| | 90 | 41(ч.) | 2.1298 | 10Е +Ол ч | 3/60 | 3 | 0.4 | 10 3 | 219 | ОЗУ |

| Наименование лесничества/ наименование участкового лесничества | № квартала | № выдела | Площадь, га | Состав насаждения | Класс возраста/возраст | Класс бонитета | Полнога | Запас на 1 га | Общий запас древесины, куб. м. на участке | Доп. сведения (ОЗУ) | |
|----------------------------------------------------------------------------|---------------------------------------------------------------------------------------------|----------|-------------|-------------------------------|---------------------------|----------------|---------|---------------|-------------------------------------------------|---------------------|--|
| 1 | 2 | 3 | 4 | 5 | 6 | 7 | 8 | 9 | 10 | 11 | |
| | 99 | 1 | 3.6000 | 8Е1 Ос1 Б | 4/80 | 3 | 0.5 | 15 3 | 551 | ОЗУ | |
| | 99 | 2 | 1.3000 | 9Е1 Б | 5/90 | 3 | 0.7 | 21 4 | 278 | ОЗУ | |
| | 99 | 3(ч.) | 2.8227 | 8Е1 С1Б +Ос | 3/60 | 2 | 0.7 | 21 4 | 604 | ОЗУ | |
| | 99 | 4(ч.) | 10.249 3 | 5Е2 СЗБ +Ос | 4/80 | 2 | 0.6 | 24 5 | 2511 | ОЗУ | |
| | 99 | 5 | 3.7000 | 4Ос ЗБЗ Е+С | 8/80 | 2 | 0.7 | 26 6 | 984 | ОЗУ | |
| | 99 | 6(ч.) | 4.2201 | несо мкн. ЛК 10Е | 1/6 | 2 | | 20 | 84 | | |
| | 99 | 7(ч.) | 2.2539 | ЛК5 ЕЗБ 2Ос +С | 1/9 | 3 | 0.6 | 14 | 32 | ОЗУ | |
| | 99 | 8(ч.) | 0.7135 | 6Е2 С2Б +Ос | 4/80 | 2 | 0.7 | 26 8 | 191 | | |
| | 99 | 16(ч.) | 0.5530 | 7Е1 С1Б 1Ос +Ол ч | 6/12 0 | 3 | 0.7 | 31 6 | 175 | | |
| | 99 | 17(ч.) | 0.1486 | 5Е2 Б2О лч1 Ос | 6/11 0 | 3 | 0.7 | 30 5 | 45 | | |
| | 99 | 36(ч.) | 0.1884 | Дорога, ширина 4 м | | | | | | 0 | |
| | 99 | 38(ч.) | 0.1816 | Просека, ширина 4 м | | | | | | 0 | |
| | Итого | | | 40.326 6 | | | | | | 7055 | |
| Образуемый земельный участок с условным номером 53 | | | | | | | | | | | |
| Кингисепско е лесничество, Приморское | Защитные леса. Ценные леса (запретные полосы лесов, расположенные вдоль водных объектов) | | | | | | | | | | |
| | 16 | 11(ч.) | 0.3956 | 4Е2 С4Б | 4/70 | 2 | 0.7 | 25 0 | 99 | | |

| Наименование лесничества/ наименование участкового лесничества | № квартала | № выдела | Площадь, га | Состав насаждения | Класс возраста/возраст | Класс бонитета | Полнота | Запас на 1 га | Общий запас древесины, куб. м. на участке | Доп. сведения (ОЗУ) |
|-----------------------------------------------------------------------------------------------------|-------------------------------------------------------------------------------------------------------------------------------------|----------|-------------|--------------------|---------------------------|-------------------|---------|---------------|-------------------------------------------------|---------------------|
| 1 | 2 | 3 | 4 | 5 | 6 | 7 | 8 | 9 | 10 | 11 |
| участковое лесничество | 16 | 12(ч.) | 0.8134 | 4Е3 СЗБ | 4/70 | 2 | 0.6 | 21 4 | 174 | |
| Итого | | | 1.2090 | | | | | | 273 | |
| Образуемый земельный участок с условным номером 54 | | | | | | | | | | |
| Кингисеппско е лесничество, Приморское участковое лесничество | <i>Защитные леса. Ценные леса (запретные полосы лесов, расположенные вдоль водных объектов)</i> | | | | | | | | | |
| | 16 | 10(ч.) | 0.8430 | 7Е1 С2Б | 4/70 | 2 | 0.7 | 25 0 | 211 | |
| | 16 | 11(ч.) | 0.8467 | 4Е2 С4Б | 4/70 | 2 | 0.7 | 25 0 | 212 | |
| Итого | | | 1.6897 | | | | | | 423 | |
| Образуемый земельный участок с условным номером 55 | | | | | | | | | | |
| Кингисеппско е лесничество, Приморское участковое лесничество | <i>Защитные леса. Леса, выполняющие функции защиты природных и иных объектов (леса, расположенные в защитных полосах лесов)</i> | | | | | | | | | |
| | 11 | 20(ч.) | 0.0318 | 9С1 Б | 3/45 | 2 | 0.6 | 14 0 | 4 | ОЗУ |
| Итого | | | 0.0318 | | | | | | 4 | |
| Образуемый земельный участок с условным номером 56 | | | | | | | | | | |
| <i>Защитные леса. Ценные леса (запретные полосы лесов, расположенные вдоль водных объектов)</i> | | | | | | | | | | |
| Кингисеппско е лесничество, Усть- Лужское участковое лесничество | 98 | 1(ч.) | 0.1608 | 6Б3 Ос1 Е | 2/15 | 3 | 0.6 | 28 | 5 | |
| | 98 | 2(ч.) | 0.1350 | 5Е5 Б* | 1/16 | 3 | 0.7 | 8 | 1 | |
| Кингисеппско е лесничество, Приморское участковое лесничество | 16 | 10(ч.) | 0.0600 | 7Е1 С2Б | 4/70 | 2 | 0.7 | 25 0 | 15 | |
| Итого | | | 0.3558 | | | | | | 21 | |
| * - перевод в покрытую лесом площадь | | | | | | | | | | |
| Образуемый земельный участок с условным номером 57 | | | | | | | | | | |
| <i>Защитные леса. Ценные леса (запретные полосы лесов, расположенные вдоль водных объектов)</i> | | | | | | | | | | |
| Кингисеппско е лесничество, | 98 | 8(ч.) | 0.4860 | л.к4 Е5Б 10с | 1/8 | 3 | 0.7 | 8 | 4 | |

| Наименование лесничества/ наименование участкового лесничества | № квартала | № выдела | Площадь, га | Состав насаждения | Класс возраста/возраст | Класс бонитета | Полнога | Запас на 1 га | Общий запас древесины, куб. м. на участке | Доп. сведения (ОЗУ) | |
|------------------------------------------------------------------------------------|-----------------------------------------------------------------------------------------------------------------------------------------|----------|-------------|---------------------------------|---------------------------|----------------|---------|---------------|-------------------------------------------------|---------------------|--|
| 1 | 2 | 3 | 4 | 5 | 6 | 7 | 8 | 9 | 10 | 11 | |
| Усть- Лужское участковое лесничество | | | | | | | | | | | |
| Кингисеппско е лесничество, Приморское участковое лесничество | 16 | 7(ч.) | 0.1501 | 5Е2 СЗБ | 4/70 | 2 | 0.7 | 25 0 | 38 | | |
| | 16 | 16(ч.) | 0.2831 | 5Е3 С2Б +Ос | 4/80 | 2 | 0.6 | 25 0 | 71 | | |
| | 16 | 17(ч.) | 1.2685 | 4Е2 С4Б | 4/80 | 2 | 0.6 | 25 0 | 317 | | |
| Итого | | | 2.1877 | | | | | | 430 | | |
| Образуемый земельный участок с условным номером 58 | | | | | | | | | | | |
| Кингисеппско е лесничество, Приморское участковое лесничество | <i>Защитные леса. Леса, выполняющие функции защиты природных и иных объектов (защитные полосы лесов, расположенные вдоль дорог)</i> | | | | | | | | | | |
| | 16 | 15(ч.) | 1.5289 | 9Ол с1Б+ Е | 2/20 | 3 | 0.7 | 70 | 107 | | |
| Итого | | | 1.5289 | | | | | | 107 | | |
| Образуемый земельный участок с условным номером 59 | | | | | | | | | | | |
| Кингисеппско е лесничество, Усть- Лужское участковое лесничество | <i>Защитные леса. Ценные леса (запретные полосы лесов, расположенные вдоль водных объектов)</i> | | | | | | | | | | |
| | 98 | 7(ч.) | 1.2240 | 4Е1 С5Б | 1/14 | 3 | 0.7 | 21 | 26 | | |
| | 98 | 8(ч.) | 0.6210 | л.к 4Е5 Б1О с | 1/8 | 3 | 0.7 | 8 | 5 | | |
| | 98 | 13(ч.) | 1.6605 | 5Е3 Б2О с | 1/14 | 2 | 0.7 | 19 | 32 | | |
| | 98 | 14(ч.) | 0.7778 | 7Ос 2Б1 С+Е | 7/70 | 2 | 0.5 | 20 2 | 157 | | |
| | 98 | 18(ч.) | 0.8100 | Трасса ЛЭП, ширина 60 м | | | | | | 0 | |
| | 11 2 | 10(ч.) | 0.0306 | 6Б3 Ос1 Е + ед. 10Е | 1/5 | 3 | 0.5 | 5 | 0 | | |
| | 11 2 | 12(ч.) | 0.0950 | Трасса ЛЭП, ширина 50 м | | | | | | 0 | |

| Наименование лесничества/ наименование участкового лесничества | № квартала | № выдела | Площадь, га | Состав насаждения | Класс возраста/возраст | Класс бонитета | Полнота | Запас на 1 га | Общий запас древесины, куб. м. на участке | Доп. сведения (ОЗУ) |
|-----------------------------------------------------------------------------------------------------|------------|----------|-------------|--------------------------------|---------------------------|-------------------|---------|---------------|-------------------------------------------------|---------------------|
| 1 | 2 | 3 | 4 | 5 | 6 | 7 | 8 | 9 | 10 | 11 |
| | 11 2 | 34(ч.) | 0.0057 | Дорога, ширина 3 м | | | | | 0 | |
| | 11 3 | 1(ч.) | 0.3000 | Трасса ЛЭП, ширина 60 м | | | | | 0 | |
| | 11 3 | 2(ч.) | 0.1107 | 7Е1 С1Б 1ОС | 6/12 0 | 3 | 0.5 | 22 5 | 25 | |
| | 11 3 | 31(ч.) | 0.0704 | Просека, ширина 4 м | | | | | 0 | |
| Итого | | | 5.7057 | | | | | | 245 | |
| Образуемый земельный участок с условным номером 60 | | | | | | | | | | |
| <i>Защитные леса. Ценные леса (запретные полосы лесов, расположенные вдоль водных объектов)</i> | | | | | | | | | | |
| Кингисеппско е лесничество, Усть- Лужское участковое лесничество | 98 | 15(ч.) | 0.1456 | 10С +Е+ Б | 4/80 | 4 | 0.6 | 15 3 | 22 | |
| | 11 2 | 10(ч.) | 0.0860 | 6Б3 Ос1 Е+е д.10 Е | 1/5 | 3 | 0.5 | 5 | 0 | |
| | 11 3 | 2(ч.) | 0.4412 | 7Е1 С1Б 1Ос | 6/12 0 | 3 | 0.5 | 22 5 | 99 | |
| | 11 3 | 31(ч.) | 0.0420 | Просека, ширина 4 м | | | | | 0 | |
| Итого | | | 0.7148 | | | | | | 121 | |
| Образуемый земельный участок с условным номером 61 | | | | | | | | | | |
| <i>Защитные леса. Ценные леса (запретные полосы лесов, расположенные вдоль водных объектов)</i> | | | | | | | | | | |
| Кингисеппско е лесничество, Усть- Лужское участковое лесничество | 98 | 15(ч.) | 0.0160 | 10С +Е+ Б | 4/80 | 3 | 0.6 | 15 3 | 2 | |
| | 11 2 | 9(ч.) | 0.0810 | 6Е2 Б2О С | 6/12 0 | 3 | 0.7 | 33 4 | 27 | |
| | 11 2 | 10(ч.) | 0.8379 | 6Б3 ОС1 Е | 1/5 | 5 | 0.5 | 5 | 4 | |
| | 11 2 | 11(ч.) | 0.0630 | 7Ол ч1Б2 С | 7/70 | 2 | 0.7 | 20 0 | 13 | |
| | 11 | 35(ч.) | 0.0045 | Канавы, ширина - 3.0 м. | | | | | 0 | |

| Наименование лесничества/ наименование участкового лесничества | № квартала | № выдела | Площадь, га | Состав насаждения | Класс возраста/возраст | Класс бонитета | Полнота | Запас на 1 га | Общий запас древесины, куб. м. на участке | Доп. сведения (ОЗУ) |
|-------------------------------------------------------------------------------------------------|------------|----------|-------------|----------------------------------------------------------------------|---------------------------|----------------|---------|---------------|-------------------------------------------------|---------------------|
| 1 | 2 | 3 | 4 | 5 | 6 | 7 | 8 | 9 | 10 | 11 |
| | 2 | | | | | | | | | |
| | 11 3 | 2(ч.) | 1.2481 | 7Е1 С1Б 10с | 6/12 0 | 4 | 0.5 | 22 4 | 281 | |
| | 11 3 | 3(ч.) | 1.3454 | 7С3 Б | 5/10 0 | 3 | 0.5 | 19 1 | 141 | |
| | 11 3 | 4(ч.) | 0.6048 | Болото | | | | | 0 | |
| | 11 3 | 30(ч.) | 0.0600 | Канавы, ширина - 3.0 м. | | | | | 0 | |
| | 11 3 | 31(ч.) | 0.0688 | Просека, ширина - 4.0 м | | | | | 0 | |
| Итого | | | 4.3295 | | | | | 468 | | |
| Образуемый земельный участок с условным номером 62 | | | | | | | | | | |
| <i>Защитные леса. Ценные леса (запретные полосы лесов, расположенные вдоль водных объектов)</i> | | | | | | | | | | |
| Кингисеппско е лесничество, Усть- Лужское участковое лесничество | 11 2 | 14(ч.) | 0.3662 | 5Е3 Ос2 Б | 6/11 0 | 3 | 0.7 | 33 4 | 0* | |
| | 11 2 | 17(ч.) | 0.2966 | 4Е1 С4Б 1Ос | 4/80 | 2 | 0.8 | 32 7 | 0* | |
| | 11 2 | 25(ч.) | 0.2178 | Н/С ЛК 10Е Ест. возо бнов л. в л/к 8Б2 Ос | 5 | 3 | | | 0* | |
| | 11 2 | 26(ч.) | 0.2116 | 4Б2 Ос4 Б+О лч | 8/80 | 3 | 0.7 | 23 0 | 0* | |
| | 11 2 | 27(ч.) | 0.2589 | 8С2 Б+Е | 5/90 | 2 | 0.7 | 29 1 | 0* | |
| | 11 2 | 28(ч.) | 0.1301 | 9Е1 С | 3/55 | 2 | 0.9 | 23 2 | 0* | |
| | 11 2 | 35(ч.) | 0.0139 | Канавы, ширина 3 м | | | | | 0 | |

| Наименование лесничества/ наименование участкового лесничества | № квартала | № выдела | Площадь, га | Состав насаждения | Класс возраста/возраст | Класс бонитета | Полнога | Запас на 1 га | Общий запас древесины, куб. м. на участке | Доп. сведения (ОЗУ) |
|-------------------------------------------------------------------------------------------------|------------|----------|-------------|-----------------------|---------------------------|-------------------|---------|---------------|-------------------------------------------------|---------------------|
| 1 | 2 | 3 | 4 | 5 | 6 | 7 | 8 | 9 | 10 | 11 |
| | 12 8 | 1(ч.) | 0.0603 | ЛК 5ЕЗ Б2О с | 1/11 | 3 | 0.7 | 17 | 0* | |
| | 12 8 | 27(ч.) | 0.0125 | Канавы, ширина 3 м | | | | | 0* | |
| | 12 8 | 29(ч.) | 0.0050 | Просека, ширина 1 м | | | | | 0* | |
| Итого | | | 1.5729 | | | | | | 0 | |
| * - древесина вырублена | | | | | | | | | | |
| Образуемый земельный участок с условным номером 63 | | | | | | | | | | |
| <i>Защитные леса. Ценные леса (запретные полосы лесов, расположенные вдоль водных объектов)</i> | | | | | | | | | | |
| Кингисеппско е лесничество, Усть- Лужское участковое лесничество | 11 1 | 39(ч.) | 0.0518 | 8С2 Е | 4/80 | 2 | 0.6 | 21 5 | 11 | |
| | 11 1 | 40(ч.) | 0.0101 | ЛК 4ЕЗ Б3О с | 1/11 | 3 | 0.7 | 17 | 0 | |
| | 11 1 | 41(ч.) | 0.0403 | 6С2 Е2Б +Ос | 4/80 | 2 | 0.7 | 27 7 | 11 | |
| | 11 1 | 42(ч.) | 0.0381 | ЛК 10Е | 1/18 | 3 | 0.6 | 40 | 2 | |
| | 11 1 | 46(ч.) | 0.0345 | 10С +Б | 5/90 | 5 | 0.6 | 12 6 | 4 | |
| | 11 1 | 47(ч.) | 0.0985 | 6Е2 С1Б 1Ос | 6/11 0 | 3 | 0.6 | 26 1 | 26 | |
| | 11 2 | 14(ч.) | 0.2938 | 5ЕЗ Ос2 Б | 6/11 0 | 3 | 0.7 | 33 4 | 98 | |
| | 11 2 | 17(ч.) | 0.3120 | 4Е1 С4Б 1Ос | 4/80 | 2 | 0.8 | 32 7 | 102 | |
| | 11 2 | 24(ч.) | 0.0315 | 5С2 ЕЗБ +Ос | 5/90 | 3 | 0.6 | 23 8 | 7 | |
| | 11 2 | 25(ч.) | 0.4940 | ЛК6 ЕЗБ 1Ос | 2/21 | 3 | 0.6 | 46 | 23 | |
| | 11 2 | 26(ч.) | 0.1583 | 4Б2 Ос4 | 8/80 | 3 | 0.7 | 23 0 | 36 | |

| Наименование лесничества/ наименование участкового лесничества | № квартала | № выдела | Площадь, га | Состав насаждения | Класс возраста/возраст | Класс бонитета | Полнота | Запас на 1 га | Общий запас древесины, куб. м. на участке | Доп. сведения (ОЗУ) | |
|-------------------------------------------------------------------------------------------------------------------------------------|------------|----------|-------------|-------------------------|---------------------------|-------------------|---------|---------------|-------------------------------------------------|---------------------|--|
| 1 | 2 | 3 | 4 | 5 | 6 | 7 | 8 | 9 | 10 | 11 | |
| | | | | Б+О лч | | | | | | | |
| | 11 2 | 27(ч.) | 0.4262 | 8С2 Б+Е | 5/90 | 2 | 0.7 | 29 1 | 124 | | |
| | 11 2 | 28(ч.) | 0.0128 | 9Е1 С | 3/55 | 2 | 0.9 | 23 2 | 3 | | |
| | 11 2 | 36(ч.) | 0.0013 | Просека, ширина 1 м | | | | | 0 | | |
| | 12 8 | 1(ч.) | 0.0832 | ЛК5 ЕЗБ 20с | 1/11 | 3 | 0.7 | 17 | 1 | | |
| | 12 8 | 29(ч.) | 0.0042 | Просека. ширина 1 м | | | | | 0 | | |
| <i>Эксплуатационные леса</i> | | | | | | | | | | | |
| | 12 7 | 1(ч.) | 0.0585 | 8Е1 Б1О с | 5/10 0 | 3 | 0.6 | 26 1 | 15 | | |
| | 12 7 | 2(ч.) | 0.0560 | 8С2 Б+Е | 5/90 | 4 | 0.6 | 16 9 | 9 | | |
| | 12 7 | 4(ч.) | 0.1545 | 4С4 Е2Б +Ос | 6/11 0 | 3 | 0.5 | 17 9 | 28 | | |
| | 12 7 | 7(ч.) | 0.0468 | 4Б1 Олч 2Ос 3Е | 9/90 | 3 | 0.4 | 19 7 | 9 | | |
| | 12 7 | 41(ч.) | 0.1232 | Просека, ширина 2 м | | | | | 0 | | |
| Итого | | | 2.5296 | | | | | | 509 | | |
| Образуемый земельный участок с условным номером 64 | | | | | | | | | | | |
| <i>Защитные леса. Леса, выполняющие функции защиты природных и иных объектов (леса, расположенные в защитных полосах лесов)</i> | | | | | | | | | | | |
| Кингисеппско е лесничество, Усть- Лужское участковое лесничество | 11 2 | 14(ч.) | 0.2577 | 5Е3 Ос2 Б | 6/11 0 | 3 | 0.7 | 33 4 | 86 | | |
| | 11 2 | 17(ч.) | 0.0738 | 4Е1 С4Б 1Ос | 4/80 | 2 | 0.8 | 32 7 | 24 | | |
| | 11 2 | 25(ч.) | 0.0859 | ЛК6 ЕЗБ 1Ос | 2/21 | 3 | 0.6 | 46 | 4 | | |
| | 11 2 | 26(ч.) | 0.1920 | 4Б2 Ос4 | 8/80 | 3 | 0.7 | 23 0 | 44 | | |

| Наименование лесничества/ наименование участкового лесничества | № квартала | № выдела | Площадь, га | Состав насаждения | Класс возраста/возраст | Класс бонитета | Полнота | Запас на 1 га | Общий запас древесины, куб. м. на участке | Доп. сведения (ОЗУ) |
|-------------------------------------------------------------------------------------------------------------------------------------|-----------------------------------------------------------------------------------------------------|----------|-------------|-------------------------------|---------------------------|----------------|---------|---------------|-------------------------------------------------|---------------------|
| 1 | 2 | 3 | 4 | 5 | 6 | 7 | 8 | 9 | 10 | 11 |
| | | | | Б+О лч | | | | | | |
| | 11 2 | 27(ч.) | 0.4829 | 8С2 Б+Е | 5/90 | 2 | 0.7 | 29 1 | 141 | |
| Итого | | | 1.0923 | | | | | | 299 | |
| Образуемый земельный участок с условным номером 65 | | | | | | | | | | |
| <i>Защитные леса. Ценные леса (запретные полосы лесов, расположенные вдоль водных объектов)</i> | | | | | | | | | | |
| Кингисеппско е лесничество, Усть- Лужское участковое лесничество | 11 1 | 40(ч.) | 0.0684 | ЛК 4ЕЗ БЗО с | 1/11 | 3 | 0.7 | 20 9 | 14 | |
| | 11 2 | 12(ч.) | 0.2589 | Трасса ЛЭП, ширина 50 м | | | | | 0 | |
| | 11 2 | 14(ч.) | 0.2609 | 5ЕЗ Ос2 Б | 6/11 0 | 3 | 0.7 | 33 4 | 87 | |
| | 11 2 | 36(ч.) | 0.0024 | Просека, ширина 1 м | | | | | 0 | |
| Итого | | | 0.5906 | | | | | | 101 | |
| Образуемый земельный участок с условным номером 66 | | | | | | | | | | |
| <i>Защитные леса. Леса, выполняющие функции защиты природных и иных объектов (леса, расположенные в защитных полосах лесов)</i> | | | | | | | | | | |
| Кингисеппско е лесничество, Усть- Лужское участковое лесничество | 11 1 | 20(ч.) | 0.1567 | 6Е2 С2О с+Б | 6/11 0 | 3 | 0.5 | 22 5 | 0* | |
| | 11 1 | 23(ч.) | 0.0928 | 6Ос 2Б1 С1Е | 7/70 | 1 | 0.6 | 24 2 | 0* | |
| | 11 1 | 28(ч.) | 0.2407 | 6Е4 С+Б | 5/90 | 2 | 0.7 | 30 5 | 0* | |
| | 11 1 | 29(ч.) | 0.0968 | 6Е1 С2О с1Б | 6/12 0 | 3 | 0.6 | 27 1 | 0* | |
| | <i>Защитные леса. Ценные леса (запретные полосы лесов, расположенные вдоль водных объектов)</i> | | | | | | | | | |
| | 11 1 | 37(ч.) | 0.0684 | 4Е1 СЗБ 1Ол ч1О с | 5/90 | 3 | 0.4 | 20 9 | 0* | |
| | 11 2 | 3(ч.) | 0.2048 | 5Е3 Ос2 | 5/90 | 3 | 0.4 | 16 4 | 0* | |

| Наименование лесничества/ наименование участкового лесничества | № квартала | № выдела | Площадь, га | Состав насаждения | Класс возраста/возраст | Класс бонитета | Полнота | Запас на 1 га | Общий запас древесины, куб. м. на участке | Доп. сведения (ОЗУ) | |
|---------------------------------------------------------------------------------------------------------------------------------|----------------------------------------------------------------------------------|----------|-------------------------|-------------------------------|---------------------------|----------------|---------|---------------|-------------------------------------------------|---------------------|--|
| 1 | 2 | 3 | 4 | 5 | 6 | 7 | 8 | 9 | 10 | 11 | |
| | | | | Б | | | | | | | |
| | 11 2 | 12(ч.) | 0.0963 | Трасса ЛЭП, ширина 50 м | | | | 0 | | | |
| | 11 2 | 34(ч.) | 0.0066 | Дорога, ширина 3 м | | | | 0 | | | |
| | 11 2 | 36(ч.) | 0.0038 | Просека, ширина 1 м | | | | 0 | | | |
| Итого | | | 0.9669 | | | | | 0 | | | |
| * - древесина вырублена на основании договора аренды с ООО "РусХимАльянс" № 1144/ДС-18-11 от 26.11.2018 г. | | | | | | | | | | | |
| Образуемый земельный участок с условным номером 67 | | | | | | | | | | | |
| <i>Защитные леса. Леса, выполняющие функции защиты природных и иных объектов (леса, расположенные в защитных полосах лесов)</i> | | | | | | | | | | | |
| Кингисеппско е лесничество, Усть- Лужское участковое лесничество | 11 1 | 20(ч.) | 1.6808 | 6Е2 С2О с+Б | 6/11 0 | 3 | 0.5 | 22 5 | 378 | | |
| | 11 1 | 23(ч.) | 0.5336 | 6Ос 2Б1 С1Е | 7/70 | 1 | 0.6 | 24 2 | 129 | | |
| | 11 1 | 27(ч.) | 0.3305 | 50с3 Б1С 1Е | 7/70 | 2 | 0.6 | 22 8 | 75 | | |
| | 11 1 | 28(ч.) | 0.4263 | 6Е4 С+Б | 5/90 | 2 | 0.7 | 30 5 | 130 | | |
| | 11 1 | 29(ч.) | 0.2946 | 6Е1 С2О с1Б | 6/12 0 | 3 | 0.6 | 27 1 | 80 | | |
| | <i>Ценные леса (запретные полосы лесов, расположенные вдоль водных объектов)</i> | | | | | | | | | | |
| | 11 1 | 37(ч.) | 0.1825 | 4Е1 СЗБ 1Ол ч1О с | 5/90 | 3 | 0.6 | 24 5 | 45 | | |
| | 11 1 | 38(ч.) | 0.1387 | Трасса ЛЭП, ширина 50 м | | | | 0 | | | |
| | 11 1 | 40(ч.) | 0.0352 | ЛК4 ЕЗБ 3ОС | 1/11 | 3 | 0.7 | 17 | 1 | | |
| | 11 2 | 3 | 0.1779 | 5Е3 0с2Б | 5/90 | 3 | 0.4 | 16 4 | 29 | | |
| 11 2 | 12 | 0.6686 | Трасса ЛЭП, ширина 50 м | | | | 0 | | | | |

| Наименование лесничества/ наименование участкового лесничества | № квартала | № выдела | Площадь, га | Состав насаждения | Класс возраста/возраст | Класс бонитета | Полнота | Запас на 1 га | Общий запас древесины, куб. м. на участке | Доп. сведения (ОЗУ) |
|------------------------------------------------------------------------------------|-------------------------------------------------------------------------------------------------------------------------------------|----------|-------------|-------------------------|---------------------------|-------------------|---------|---------------|-------------------------------------------------|---------------------|
| 1 | 2 | 3 | 4 | 5 | 6 | 7 | 8 | 9 | 10 | 11 |
| | 11 2 | 34 | 0.0588 | Дорога, ширина 3 м | | | | 0 | | |
| | 11 2 | 35 | 0.0101 | Просека, ширина 1 м | | | | 0 | | |
| Кингисеппско е лесничество, Приморское участковое лесничество | 16 | 29(ч.) | 0.0194 | 5Е2 СЗБ +Ос | 5/90 | 3 | 0.7 | 26 8 | 5 | |
| Итого | | | 4.5570 | | | | | 872 | | |
| Образуемый земельный участок с условным номером 68 | | | | | | | | | | |
| Кингисеппско е лесничество, Усть- Лужское участковое лесничество | <i>Защитные леса. Леса, выполняющие функции защиты природных и иных объектов (леса, расположенные в защитных полосах лесов)</i> | | | | | | | | | |
| | 11 1 | 20(ч.) | 0.0842 | 6Е2 С2О с+Б | 6/11 0 | 3 | 0.5 | 22 5 | 3 | |
| Итого | | | 0.0842 | | | | | 3 | | |
| Образуемый земельный участок с условным номером 69 | | | | | | | | | | |
| Кингисеппско е лесничество, Приморское участковое лесничество | <i>Защитные леса. Ценные леса (запретные полосы лесов, расположенные вдоль водных объектов)</i> | | | | | | | | | |
| | 16 | 29(ч.) | 0.4288 | 5Е2 СЗБ +Ос | 5/90 | 3 | 0.7 | 27 0 | 116 | |
| Кингисеппско е лесничество, Усть- Лужское участковое лесничество | <i>Защитные леса. Леса, выполняющие функции защиты природных и иных объектов (леса, расположенные в защитных полосах лесов)</i> | | | | | | | | | |
| | 11 2 | 1(ч.) | 0.1843 | 6Е1 С2О с1Б | 6/12 0 | 3 | 0.6 | 28 6 | 53 | |
| Итого | | | 0.6131 | | | | | 169 | | |
| Образуемый земельный участок с условным номером 70 | | | | | | | | | | |
| Кингисеппско е лесничество, Усть- Лужское участковое лесничество | <i>Защитные леса. Леса, выполняющие функции защиты природных и иных объектов (леса, расположенные в защитных полосах лесов)</i> | | | | | | | | | |
| | 10 0 | 12(ч.) | 0.6004 | 4Е2 СЗБ 1Ос +Е | 4/80 | 2 | 0.6 | 24 5 | 147 | |
| | 10 | 14(ч.) | 0.9050 | 5Е1 | 1/12 | 3 | 0.7 | 7 | 6 | |

| Наименование лесничества/ наименование участкового лесничества | № квартала | № выдела | Площадь, га | Состав насаждения | Класс возраста/возраст | Класс бонитета | Полнота | Запас на 1 га | Общий запас древесины, куб. м. на участке | Доп. сведения (ОЗУ) |
|------------------------------------------------------------------------------|-------------------------------------------------------------------------------------------------------------------------------------|----------|-------------|-------------------------|---------------------------|-------------------|---------|---------------|-------------------------------------------------|---------------------|
| 1 | 2 | 3 | 4 | 5 | 6 | 7 | 8 | 9 | 10 | 11 |
| | 0 | | | С2Б 20с* | | | | | | |
| Итого | | | 1.5054 | | | | | | 153 | |
| * - перевод в покрытую лесом площадь | | | | | | | | | | |
| Образующий земельный участок с условным номером 71 | | | | | | | | | | |
| Кингисеппско е лесничество, Приморское участковое лесничество | <i>Защитные леса. Ценные леса (запретные полосы лесов, расположенные вдоль водных объектов)</i> | | | | | | | | | |
| | 13 | 17(ч.) | 0.2182 | 6Е2 С2Б | 3/60 | 2 | 0.7 | 23 2 | 51 | |
| Итого | | | 0.2182 | | | | | | 51 | |
| Образующий земельный участок с условным номером 72 | | | | | | | | | | |
| Кингисеппско е лесничество, Приморское участковое лесничество | <i>Защитные леса. Ценные леса (запретные полосы лесов, расположенные вдоль водных объектов)</i> | | | | | | | | | |
| | 11 | 20(ч.) | 0.1013 | 9С1 Б | 3/45 | 2 | 0.6 | 14 0 | 14 | ОЗУ |
| Итого | | | 0.1013 | | | | | | 14 | |
| Образующий земельный участок с условным номером 76 | | | | | | | | | | |
| Кингисеппско е лесничество, Приморское участковое лесничество | <i>Защитные леса. Леса, выполняющие функции защиты природных и иных объектов (леса, расположенные в защитных полосах лесов)</i> | | | | | | | | | |
| | 11 | 19(ч.) | 0.0016 | 10С +С | 3/45 | 3 | 0.6 | 13 0 | 1 | ОЗУ |
| Итого | | | 0.0016 | | | | | | 1 | |
| Образующий земельный участок с условным номером 77 | | | | | | | | | | |
| Кингисеппско е лесничество, Приморское участковое лесничество | <i>Защитные леса. Леса, выполняющие функции защиты природных и иных объектов (леса, расположенные в защитных полосах лесов)</i> | | | | | | | | | |
| | 11 | 19(ч.) | 0.0271 | 10С +С | 3/45 | 3 | 0.6 | 13 0 | 4 | ОЗУ |
| Итого | | | 0.0271 | | | | | | 4 | |
| Образующий земельный участок с условным номером 78 | | | | | | | | | | |
| Кингисеппско е лесничество, Усть- Лужское участковое | <i>Защитные леса. Ценные леса (запретные полосы лесов, расположенные вдоль водных объектов)</i> | | | | | | | | | |
| | 29 4 | 11(ч.) | 0.0066 | Трасса ЛЭП. ширина 60 м | | | | | 0 | |

| Наименование лесничества/ наименование участкового лесничества | № квартала | № выдела | Площадь, га | Состав насаждения | Класс возраста/возраст | Класс бонитета | Полнога | Запас на 1 га | Общий запас древесины, куб. м. на участке | Доп. сведения (ОЗУ) |
|------------------------------------------------------------------------------------|-------------------------------------------------------------------------------------------------------------------------------------|------------|---------------------|---------------------------|---------------------------|----------------|---------|---------------|-------------------------------------------------|---------------------|
| 1 | 2 | 3 | 4 | 5 | 6 | 7 | 8 | 9 | 10 | 11 |
| лесничество | | | | | | | | | | |
| Итого | | | 0.0066 | | | | | | 0 | |
| Образуемый земельный участок с условным номером 79 | | | | | | | | | | |
| Кингисеппско е лесничество, Усть- Лужское участковое лесничество | <i>Защитные леса. Ценные леса (запретные полосы лесов, расположенные вдоль водных объектов)</i> | | | | | | | | | |
| | 29 4 | 11(ч.) | 0.0006 | Трасса ЛЭП, ширина 60 м | | | | | 0 | |
| Итого | | | 0.0006 | | | | | | 0 | |
| Образуемый земельный участок с условным номером 80 | | | | | | | | | | |
| Кингисеппско е лесничество, Приморское участковое лесничество | <i>Защитные леса. Ценные леса (Запретные полосы лесов, расположенные вдоль водных объектов)</i> | | | | | | | | | |
| | 13 | 17(ч.) | 0.1318 | 6Е2 С2Б | 3/60 | 2 | 0.7 | 23 2 | 31 | |
| Итого | | | 0.1318 | | | | | | 31 | |
| Образуемый земельный участок с условным номером 100 | | | | | | | | | | |
| Кингисеппско е лесничество, Приморское участковое лесничество | <i>Защитные леса. Леса, выполняющие функции защиты природных и иных объектов (леса, расположенные в защитных полосах лесов)</i> | | | | | | | | | |
| | 11 | 20(ч.) | 0.1013 | 9С1 Б | 3/45 | 2 | 0.6 | 14 0 | 4 | ОЗУ |
| Итого | | | 0.1013 | | | | | | 4 | |
| Образуемый земельный участок с условным номером 103 | | | | | | | | | | |
| Кингисеппское лесничество, Усть-Лужское участковое лесничество | <i>Эксплуатационные леса</i> | | | | | | | | | |
| | 136 | 5 (ч.) | 0.0210 | 5Е3 С2Б | 4/80 | 3 | 0.7 | 25 0 | 5 | |
| | 136 | 10 (ч.) | 0.1190 | 10С +Б | 6/11 0 | 5 | 0.6 | 14 8 | 18 | |
| | 136 | 12 (ч.) | 0.1048 | 6Е1 С2Б 10с | 5/90 | 3 | 0.6 | 24 5 | 26 | |
| | 136 | 13 (ч.) | 0.0708 | Выр убка 2014 г. | | 2 | | | 0 | |
| 136 | 19 (ч.) | 0.0080 | Выр убка 2016 | | 2 | | | 0 | | |

| Наименование лесничества/ наименование участкового лесничества | № квартала | № выдела | Площадь, га | Состав насаждения | Класс возраста/возраст | Класс бонитета | Полнота | Запас на 1 га | Общий запас древесины, куб. м. на участке | Доп. сведения (ОЗУ) |
|-----------------------------------------------------------------------------------------------------|------------|------------|-------------|-------------------------------|---------------------------|-------------------|---------|---------------|-------------------------------------------------|---------------------|
| 1 | 2 | 3 | 4 | 5 | 6 | 7 | 8 | 9 | 10 | 11 |
| | | | | г. | | | | | | |
| | 136 | 20 (ч.) | 0.0190 | 6Е2 С2Б | 6/11 0 | 4 | 0.7 | 21 4 | 4 | ОЗУ |
| | 136 | 21 (ч.) | 0.0139 | 10С | 5/10 0 | 5А | 0.5 | 87 | 1 | ОЗУ |
| | 136 | 29 (ч.) | 0.0016 | Канавы, ширина 2 м | | | | | 0 | |
| | 137 | 2 (ч.) | 0.0206 | 10С +Б | 6/11 0 | | | | 3 | |
| | 137 | 29 (ч.) | 0.0014 | Просека, ширина 1 м | | | | | 0 | |
| Итого | | | 0.3801 | | | | | | 57 | |
| Образуемый земельный участок с условным номером 105 | | | | | | | | | | |
| <i>Защитные леса. Ценные леса (запретные полосы лесов, расположенные вдоль водных объектов)</i> | | | | | | | | | | |
| Кингисеппско е лесничество, Усть- Лужское участковое лесничество | 99 | 26(ч.) | 0.2044 | 7Ос 3Е+ Б | 9/90 | 2 | 0.5 | 20 2 | 0* | |
| | 99 | 27(ч.) | 0.7088 | 5Б3 Ос2 Е | 1/5 | 3 | 0.5 | 5 | 0* | |
| | 99 | 29(ч.) | 1.6785 | 4С3 ЕЗБ | 6/11 0 | 4 | 0.6 | 15 3 | 0* | |
| | 99 | 34(ч.) | 3.2973 | ЛК 5Е1 С2О с2Б | 1/15 | 3 | 0.7 | 15 | 0* | |
| | 99 | 35(ч.) | 1.1772 | 5Ос 1Б3 С1Е | 7/70 | 3 | 0.7 | 23 1 | 0* | |
| | 11 4 | 2(ч.) | 6.8838 | 4Б3 Ос1 Олс 1С1 Е | 1/15 | 4 | 0.6 | 15 | 0* | |
| | 11 4 | 3(ч.) | 1.3231 | 5Ос 2Б2 С1Е | 8/80 | 3 | 0.7 | 21 3 | 0* | |
| | 11 4 | 4(ч.) | 2.5405 | ЛК4 Е4Б 2Ос +Ол с | 1/20 | 3 | 0.7 | 46 | 0* | |

| Наименование лесничества/ наименование участкового лесничества | № квартала | № выдела | Площадь, га | Состав насаждения | Класс возраста/возраст | Класс бонитета | Полнога | Запас на 1 га | Общий запас древесины, куб. м. на участке | Доп. сведения (ОЗУ) |
|-----------------------------------------------------------------------------------------------------|------------|----------|-------------|-------------------------|---------------------------|----------------|---------|---------------|-------------------------------------------------|---------------------|
| 1 | 2 | 3 | 4 | 5 | 6 | 7 | 8 | 9 | 10 | 11 |
| | 11 4 | 8(ч.) | 2.8588 | 10С +Б | 5/90 | 4 | 0.5 | 12 7 | 0* | |
| | 11 4 | 9(ч.) | 0.0443 | 6Б3 Ос1 Е | 2/15 | 3 | 0.7 | 20 | 0* | |
| | 11 4 | 12(ч.) | 0.0322 | 7Б2 Ос1 Е | 2/15 | 3 | 0.5 | 23 | 0* | |
| | 11 4 | 14(ч.) | 3.1783 | Болото | | | | | 0* | |
| | 11 4 | 18(ч.) | 0.5166 | 6Ол ч2С 2Е+ Б | 7/70 | 3 | 0.6 | 16 0 | 0* | |
| | 11 4 | 23(ч.) | 0.0827 | Просека, ширина 4 м | | | | | 0* | |
| <i>Защитные леса. Ценные леса (запретные полосы лесов, расположенные вдоль водных объектов)</i> | | | | | | | | | | |
| | 29 4 | 11(ч.) | 0.5421 | Трасса ЛЭП, ширина 60 м | | | | | 0* | |
| | 29 4 | 12(ч.) | 0.7516 | 6Е3 Ос1 Б | 5/90 | 3 | 0.5 | 20 5 | 0* | |
| | 29 4 | 13(ч.) | 1.2162 | 8Е2 Ос+ Б | 6/11 0 | 3 | 0.7 | 31 6 | 0* | |
| | 29 4 | 14(ч.) | 2.4308 | ЛК 4Е5 Б1О с | 1/8 | 3 | 0.6 | 7 | 0* | |
| | 29 4 | 15(ч.) | 11.624 0 | 8Е1 С1О с+Б | 5/90 | 3 | 0.4 | 16 4 | 0* | |
| | 29 4 | 16(ч.) | 1.6793 | ЛК4 Е4Б 2Ос | 1/8 | 3 | 0.7 | 8 | 0* | |
| | 29 4 | 17(ч.) | 2.1636 | 5Ос 2Б3 Е | 9/90 | 2 | 0.4 | 16 2 | 0* | |
| | 29 4 | 18(ч.) | 1.1363 | 7Е2 Б1О с | 5/90 | 2 | 0.6 | 27 5 | 0* | |
| | 29 | 19(ч.) | 1.3389 | 7Б3 | 1/5 | 3 | 0.6 | 6 | 0* | |

| Наименование лесничества/ наименование участкового лесничества | № квартала | № выдела | Площадь, га | Состав насаждения | Класс возраста/возраст | Класс бонитета | Полнота | Запас на 1 га | Общий запас древесины, куб. м. на участке | Доп. сведения (ОЗУ) |
|------------------------------------------------------------------------------------------------------------|-------------------------------------------------------------------------------------------------|----------|-------------|---------------------|---------------------------|----------------|---------|---------------|-------------------------------------------------|---------------------|
| 1 | 2 | 3 | 4 | 5 | 6 | 7 | 8 | 9 | 10 | 11 |
| | 4 | | | Ос+ С | | | | | | |
| | 29 4 | 20(ч.) | 1.4427 | 8С2 Б+Е | 6/12 0 | 5 | 0.6 | 16 9 | 0* | |
| | 29 4 | 21(ч.) | 0.0481 | 6Е1 С2Б 1Ос | 6/11 0 | 2 | 0.7 | 33 4 | 0* | |
| | 29 4 | 24(ч.) | 0.0783 | 4С3 ЕЗБ +Ос | 6/12 0 | 5 | 0.6 | 15 3 | 0* | |
| | 29 4 | 29(ч.) | 0.0809 | Просека, ширина 2 м | | | | | 0* | |
| Итого | | | 49.059 3 | | | | | | 0 | |
| * - древесина вырублена на основании договора аренды с ООО «РусХимАльянс» № 1144/ДС-18-11 от 26.11.2018 г. | | | | | | | | | | |
| Образуемый земельный участок с условным номером 106 | | | | | | | | | | |
| Кингисеппско е лесничество, Усть- Лужское участковое лесничество | <i>Защитные леса. Ценные леса (запретные полосы лесов, расположенные вдоль водных объектов)</i> | | | | | | | | | |
| | 29 4 | 25(ч.) | 0.2046 | 6С2 Е2Б | 6/12 0 | 4 | 0.7 | 22 4 | 0* | |
| | 29 4 | 26(ч.) | 0.6863 | 6Е2 С2О с | 4/80 | 3 | 0.5 | 19 1 | 0* | |
| Итого | | | 0.8909 | | | | | | 0 | |
| * - древесина вырублена на основании договора аренды с ООО «РусХимАльянс» № 1144/ДС-18-11 от 26.11.2018 г. | | | | | | | | | | |
| Образуемый земельный участок с условным номером 107 | | | | | | | | | | |
| Кингисеппско е лесничество, Усть- Лужское участковое лесничество | <i>Защитные леса. Ценные леса (запретные полосы лесов, расположенные вдоль водных объектов)</i> | | | | | | | | | |
| | 29 4 | 22(ч.) | 0.2143 | 6Е1 С2О с1Б | 4/80 | 2 | 0.6 | 24 5 | 0* | |
| | 29 4 | 23(ч.) | 0.2101 | 6Е1 С2О с1Б | 4/80 | 2 | 0.6 | 24 5 | 0* | |
| | 29 4 | 26(ч.) | 0.1994 | 6Е2 С2О с | 4/80 | 3 | 0.5 | 19 1 | 0* | |
| | 29 4 | 27(ч.) | 0.4436 | 5Б1 Ос4 Е | 5/50 | 2 | 0.7 | 17 5 | 0* | |

| Наименование лесничества/ наименование участкового лесничества | № квартала | № выдела | Площадь, га | Состав насаждения | Класс возраста/возраст | Класс бонитета | Полнога | Запас на 1 га | Общий запас древесины, куб. м. на участке | Доп. сведения (ОЗУ) |
|------------------------------------------------------------------------------------------------------------|-----------------------------------------------------------------------------------------------------|----------|-------------|---------------------|---------------------------|----------------|---------|---------------|-------------------------------------------------|---------------------|
| 1 | 2 | 3 | 4 | 5 | 6 | 7 | 8 | 9 | 10 | 11 |
| Итого | | | 1.0674 | | | | | | 0 | |
| * - древесина вырублена на основании договора аренды с ООО «РусХимАльянс» № 1144/ДС-18-11 от 26.11.2018 г. | | | | | | | | | | |
| Образуемый земельный участок с условным номером 108 | | | | | | | | | | |
| Кингисеппско е лесничество, Усть- Лужское участковое лесничество | <i>Защитные леса. Ценные леса (запретные полосы лесов, расположенные вдоль водных объектов)</i> | | | | | | | | | |
| | 29 4 | 26(ч.) | 0.7661 | 6Е2 С2О с | 4/80 | 3 | 0.5 | 19 1 | 146 | |
| | 29 6 | 2(ч.) | 0.3108 | 6Е2 С1Б 1Ос | 6/11 0 | 3 | 0.7 | 28 6 | 89 | |
| | 29 6 | 3(ч.) | 0.6873 | 6Е2 С2Б +Ос | 6/11 0 | 3 | 0.4 | 17 4 | 120 | |
| | 29 6 | 19(ч.) | 0.0195 | Просека, ширина 1 м | | | | | 0 | |
| Итого | | | 1.7837 | | | | | | 355 | |
| Образуемый земельный участок с условным номером 109 | | | | | | | | | | |
| Кингисеппско е лесничество, Усть- Лужское участковое лесничество | <i>Защитные леса. Ценные леса (запретные полосы лесов, расположенные вдоль водных объектов)</i> | | | | | | | | | |
| | 13 0 | 3(ч.) | 0.0472 | 5С2 Е2Б | 5/90 | 4 | 0.7 | 21 1 | 10 | |
| | 13 0 | 8(ч.) | 0.8133 | 4Е2 С2Б 2Ос | 6/11 0 | 3 | 0.4 | 23 0 | 187 | |
| Итого | | | 0.8605 | | | | | | 197 | |
| Образуемый земельный участок с условным номером 110 | | | | | | | | | | |
| Кингисеппско е лесничество, Усть-Лужское участковое лесничество | <i>Защитные леса. Ценные леса (запретные полосы лесов, расположенные вдоль водных объектов)</i> | | | | | | | | | |
| | 99 | 35(ч.) | 0.0422 | 5Ос1 БЗС1 Е | 7/70 | 3 | 0.7 | 23 1 | 10 | |
| | 29 4 | 21(ч.) | 0.5968 | 6Е1С 2Б1 Ос | 6/11 0 | 2 | 0.7 | 33 4 | 199 | |
| | 29 4 | 24(ч.) | 1.0473 | 4С3Е 3Б+ Ос | 6/12 0 | 5 | 0.6 | 15 3 | 160 | |
| | 29 4 | 26(ч.) | 0.0065 | 6Е2С 2Ос | 4/80 | 3 | 0.5 | 19 1 | 1 | |
| | 29 | 29(ч.) | 0.0074 | Просека, ширина 2 м | | | | | 0 | |

| Наименование лесничества/ наименование участкового лесничества | № квартала | № выдела | Площадь, га | Состав насаждения | Класс возраста/возраст | Класс бонитета | Полнога | Запас на 1 га | Общий запас древесины, куб. м. на участке | Доп. сведения (ОЗУ) |
|----------------------------------------------------------------------------|------------|----------|-------------|-------------------|---------------------------|-------------------|---------|---------------|-------------------------------------------------|---------------------|
| 1 | 2 | 3 | 4 | 5 | 6 | 7 | 8 | 9 | 10 | 11 |
| | 4 | | | | | | | | | |
| Итого | | | 1.7002 | | | | | | 370 | |

Проектом не предусмотрено образование земельных участков, в отношении которых предполагаются их резервирование и (или) изъятие для государственных или муниципальных нужд.

Перечень кадастровых номеров существующих земельных участков, на которых линейный объект может быть размещен на условиях публичного сервитута их адреса или описание местоположения, перечень и адреса расположенных на земельных участках объектов недвижимости (при наличии сведений о них в Едином государственном реестре недвижимости).

| № п/п | Кадастровый номер земельного участка | Адрес или описание местоположения земельного участка | Перечень и адреса расположенных на земельных участках объектов недвижимости (при наличии сведений о них в Едином государственном реестре недвижимости) |
|-------|--------------------------------------|-------------------------------------------------------------------------------------------------------------------------------------------------------------------------------|-------------------------------------------------------------------------------------------------------------------------------------------------------------------------------------------------------------------------------------------------------------------------|
| 1 | 2 | 3 | 4 |
| 1 | 47:20:0108008:13 | Ленинградская область, Кингисеппский муниципальный район, Усть-Лужское сельское поселение, земельный участок расположен в северной части кадастрового квартала | Автомобильная дорога общего пользования федерального значения А-180 "Нарва" Санкт-Петербург - граница с Эстонской Республикой с кадастровым номером: 47:20:0000000:14835, расположенная: Ленинградская область, Кингисеппский район, км 5+000 (слева) |
| 2 | 47:20:0108007:2 | Ленинградская область, Кингисеппский муниципальный район, Усть-Лужское сельское поселение, земельный участок расположен в южной части кадастрового квартала | Автомобильная дорога общего пользования федерального значения А-180 "Нарва" Санкт-Петербург - граница с Эстонской Республикой с кадастровым номером: 47:20:0000000:14835, |

| № п/п | Кадастровый номер земельного участка | Адрес или описание местоположения земельного участка | Перечень и адреса расположенных на земельных участках объектов недвижимости (при наличии сведений о них в Едином государственном реестре недвижимости) |
|-------|----------------------------------------------------------------------------------------------------------------------------------|---------------------------------------------------------------------------------------------------------------------------------------------------------------------------------------------------|------------------------------------------------------------------------------------------------------------------------------------------------------------------------------------------------------------------------------------------------------------------------------------------------------------------------------------------------------------------------------------------------------------------------------------------------------------------------------------------------------|
| 1 | 2 | 3 | 4 |
| | | | расположенная: Ленинградская область, Кингисеппский район, км 5+000 (слева) |
| 3 | 47:20:0118001:1, входящий в единое землепользование с кадастровым номером 47:20:0000000:1 | Ленинградская область, Кингисеппский муниципальный район | - |
| 4 | 47:20:0119001:49, 47:20:0119001:50, входящий в единое землепользование с кадастровым номером 47:20:0000000:133 | Ленинградская область, Кингисеппский муниципальный район, на земельном участке расположена ВЛ 110 кВ "Усть - Лужская - 2" | ВЛ 110кВ Усть-Лужская- 2, с кадастровым номером: 47:20:0000000:8966, расположенная: Ленинградская область, Кингисеппский муниципальный район, от ПС-5 в н.п.Краколье, затем на юго-восток через р.Хаболовка, далее на северо-восток через н.п.Лакомовка и на северо- запад на ПС-292 |
| 5 | 47:20:0000000:14917 | Ленинградская область. Кингисеппский муниципальный район, Усть- Лужское сельское поселение, автомобильная дорога общего пользования "Псков- Гдов-Сланцы-Кингисепп- Краколье" | Автомобильная дорога общего пользования "Псков-Гдов-Сланцы- Кингисепп-Краколье" с кадастровым номером 47:00:0000000:1726, расположенная: Ленинградская область, Кингисеппский муниципальный район, Сланцевский муниципальный район, Усть-Лужское сельское поселение, Кузьминское сельское поселение, Большелуцкое сельское поселение, Кингисеппское городское поселение, Черновское сельское поселение, Сланцевское городское поселение, |

| № п/п | Кадастровый номер земельного участка | Адрес или описание местоположения земельного участка | Перечень и адреса расположенных на земельных участках объектов недвижимости (при наличии сведений о них в Едином государственном реестре недвижимости) |
|-------|--------------------------------------|------------------------------------------------------|--------------------------------------------------------------------------------------------------------------------------------------------------------|
| 1 | 2 | 3 | 4 |
| | | | Гостицкое сельское поселение, км 261+018 (справа) |

Сведения об отнесении образуемого земельного участка к определенной категории земель.

| № п/п | Условный номер образуемого земельного участка | Площадь образуемого земельного участка, кв.м | Установленная категория земель |
|-------|-----------------------------------------------|----------------------------------------------|--------------------------------|
| 1 | 2 | 3 | 4 |
| 1 | 1 | 788 | Земли лесного фонда |
| 2 | 2 | 232 | Земли лесного фонда |
| 3 | 3 | 10823 | Земли лесного фонда |
| 4 | 4 | 3715 | Земли лесного фонда |
| 5 | 5 | 724 | Земли лесного фонда |
| 6 | 6 | 43394 | Земли лесного фонда |
| 7 | 7 | 111 | Земли лесного фонда |
| 8 | 8 | 38032 | Земли лесного фонда |
| 9 | 9 | 578 | Земли лесного фонда |
| 10 | 10 | 45318 | Земли лесного фонда |
| 11 | 11 | 29581 | Земли лесного фонда |
| 12 | 12 | 210 | Земли лесного фонда |
| 13 | 13 | 414 | Земли лесного фонда |
| 14 | 14 | 54201 | Земли лесного фонда |
| 15 | 15 | 2438 | Земли лесного фонда |
| 16 | 16 | 74154 | Земли лесного фонда |
| 17 | 17 | 50132 | Земли лесного фонда |
| 18 | 18 | 186153 | Земли лесного фонда |
| 19 | 19 | 1577 | Земли лесного фонда |

| № п/п | Условный номер образуемого земельного участка | Площадь образуемого земельного участка, кв.м | Установленная категория земель |
|----------|-----------------------------------------------------------|-------------------------------------------------------|-----------------------------------|
| 1 | 2 | 3 | 4 |
| 20 | 20 | 9492 | Земли лесного фонда |
| 21 | 21 | 11109 | Земли лесного фонда |
| 22 | 22 | 657 | Земли лесного фонда |
| 23 | 23 | 3833 | Земли лесного фонда |
| 24 | 24 | 913 | Земли лесного фонда |
| 25 | 25 | 1370 | Земли лесного фонда |
| 26 | 26 | 873 | Земли лесного фонда |
| 27 | 27 | 8 | Земли лесного фонда |
| 28 | 28 | 8379 | Земли лесного фонда |
| 29 | 29 | 599 | Земли лесного фонда |
| 30 | 30 | 11 | Земли лесного фонда |
| 31 | 31 | 55 | Земли лесного фонда |
| 32 | 32 | 2434 | Земли лесного фонда |
| 33 | 33 | 1026 | Земли лесного фонда |
| 34 | 34 | 82947 | Земли лесного фонда |
| 35 | 35 | 10410 | Земли лесного фонда |
| 36 | 36 | 262474 | Земли лесного фонда |
| 37 | 37 | 6227 | Земли лесного фонда |
| 38 | 38 | 17148 | Земли лесного фонда |
| 39 | 39 | 9120 | Земли лесного фонда |
| 40 | 40 | 368 | Земли лесного фонда |
| 41 | 41 | 771 | Земли лесного фонда |
| 42 | 42 | 133457 | Земли лесного фонда |
| 43 | 43 | 6291 | Земли лесного фонда |
| 44 | 44 | 5549 | Земли лесного фонда |
| 45 | 45 | 13349 | Земли лесного фонда |
| 46 | 46 | 101751 | Земли лесного фонда |
| 47 | 47 | 602009 | Земли лесного фонда |
| 48 | 48 | 5803 | Земли лесного фонда |
| 49 | 49 | 923396 | Земли лесного фонда |

| № п/п | Условный номер образуемого земельного участка | Площадь образуемого земельного участка, кв.м | Установленная категория земель |
|----------|-----------------------------------------------------------|-------------------------------------------------------|-----------------------------------|
| 1 | 2 | 3 | 4 |
| 50 | 50 | 318451 | Земли лесного фонда |
| 51 | 51 | 2181 | Земли лесного фонда |
| 52 | 52 | 403266 | Земли лесного фонда |
| 53 | 53 | 12090 | Земли лесного фонда |
| 54 | 54 | 16897 | Земли лесного фонда |
| 55 | 55 | 318 | Земли лесного фонда |
| 56 | 56 | 3558 | Земли лесного фонда |
| 57 | 57 | 21877 | Земли лесного фонда |
| 58 | 58 | 15289 | Земли лесного фонда |
| 59 | 59 | 57057 | Земли лесного фонда |
| 60 | 60 | 7148 | Земли лесного фонда |
| 61 | 61 | 43295 | Земли лесного фонда |
| 62 | 62 | 15729 | Земли лесного фонда |
| 63 | 63 | 25296 | Земли лесного фонда |
| 64 | 64 | 10923 | Земли лесного фонда |
| 65 | 65 | 5906 | Земли лесного фонда |
| 66 | 66 | 9669 | Земли лесного фонда |
| 67 | 67 | 45570 | Земли лесного фонда |
| 68 | 68 | 842 | Земли лесного фонда |
| 69 | 69 | 6131 | Земли лесного фонда |
| 70 | 70 | 15054 | Земли лесного фонда |
| 71 | 71 | 2182 | Земли лесного фонда |
| 72 | 72 | 1013 | Земли лесного фонда |
| 73 | 76 | 16 | Земли лесного фонда |
| 74 | 77 | 271 | Земли лесного фонда |
| 75 | 78 | 66 | Земли лесного фонда |
| 76 | 79 | 6 | Земли лесного фонда |
| 77 | 80 | 1318 | Земли лесного фонда |
| 78 | 81 | 3712 | Земли населенных пунктов |
| 79 | 84 | 1605 | Земли населенных пунктов |

| № п/п | Условный номер образуемого земельного участка | Площадь образуемого земельного участка, кв.м | Установленная категория земель |
|-------|-----------------------------------------------|----------------------------------------------|----------------------------------------------------------------------------------------------------------------------------------------------------------------------------------------------------------------|
| 1 | 2 | 3 | 4 |
| 80 | 100 | 1013 | Земли лесного фонда |
| 81 | 101 | 1289 | Земли населенных пунктов |
| 82 | 103 | 3801 | Земли лесного фонда |
| 83 | 104 | 1765 | Земли промышленности, энергетики, транспорта, связи, радиовещания, телевидения, информатики, земли для обеспечения космической деятельности, земли обороны, безопасности и земли иного специального назначения |
| 84 | 105 | 490593 | Земли лесного фонда |
| 85 | 106 | 8909 | Земли лесного фонда |
| 86 | 107 | 10674 | Земли лесного фонда |
| 87 | 108 | 17837 | Земли лесного фонда |
| 88 | 109 | 8605 | Земли лесного фонда |
| 89 | 110 | 17002 | Земли лесного фонда |

Сведения о необходимости перевода образуемых земельных участков к определенной категории земель.

| № п/п | Условный номер образуемого земельного участка | Площадь образуемого земельного участка, кв.м | Установленная категория земель | Категория земель, устанавливаемая после перевода образуемого земельного участка из одной категории в другую |
|-------|-----------------------------------------------|----------------------------------------------|----------------------------------------|----------------------------------------------------------------------------------------------------------------------------------------------------------------------------------------|
| 1 | 2 | 3 | 4 | 5 |
| 1 | 73 | 906 | Земли сельскохозяйственного назначения | Земли промышленности, энергетики, транспорта, связи, радиовещания, телевидения, информатики, земли для обеспечения космической деятельности, земли обороны, безопасности и земли иного |

| № п/п | Условный номер образуемого земельного участка | Площадь образуемого земельного участка, кв.м | Установленная категория земель | Категория земель, устанавливаемая после перевода образуемого земельного участка из одной категории в другую |
|----------|-----------------------------------------------------------|-------------------------------------------------------|-----------------------------------------------|-------------------------------------------------------------------------------------------------------------------------------------------------------------------------------------------------------------------------------------------------------------|
| 1 | 2 | 3 | 4 | 5 |
| | | | | специального назначения |
| 2 | 74 | 328 | Земли сельскохозяйствен ного назначения | Земли промышленности, энергетики, транспорта, связи, радиовещания, телевидения, информатики, земли для обеспечения космической деятельности, земли обороны, безопасности и земли иного специального назначения |
| 3 | 75 | 375 | Земли сельскохозяйствен ного назначения | Земли промышленности, энергетики, транспорта, связи, радиовещания, телевидения, информатики, земли для обеспечения космической деятельности, земли обороны, безопасности и земли иного специального назначения |
| 4 | 82 | 1620 | Земли сельскохозяйствен ного назначения | Земли промышленности, энергетики, транспорта, связи, радиовещания, телевидения, информатики, земли для обеспечения космической |

| № п/п | Условный номер образуемого земельного участка | Площадь образуемого земельного участка, кв.м | Установленная категория земель | Категория земель, устанавливаемая после перевода образуемого земельного участка из одной категории в другую |
|----------|-----------------------------------------------------------|-------------------------------------------------------|-----------------------------------------------|-------------------------------------------------------------------------------------------------------------------------------------------------------------------------------------------------------------------------------------------------------------|
| 1 | 2 | 3 | 4 | 5 |
| | | | | деятельности, земли обороны, безопасности и земли иного специального назначения |
| 5 | 83 | 1481 | Земли сельскохозяйствен ного назначения | Земли промышленности, энергетики, транспорта, связи, радиовещания, телевидения, информатики, земли для обеспечения космической деятельности, земли обороны, безопасности и земли иного специального назначения |
| 6 | 85 | 1641 | Земли сельскохозяйствен ного назначения | Земли промышленности, энергетики, транспорта, связи, радиовещания, телевидения, информатики, земли для обеспечения космической деятельности, земли обороны, безопасности и земли иного специального назначения |
| 7 | 86 | 288 | Земли сельскохозяйствен ного назначения | Земли промышленности, энергетики, транспорта, связи, радиовещания, телевидения, |

| № п/п | Условный номер образуемого земельного участка | Площадь образуемого земельного участка, кв.м | Установленная категория земель | Категория земель, устанавливаемая после перевода образуемого земельного участка из одной категории в другую |
|-------|-----------------------------------------------|----------------------------------------------|----------------------------------------|----------------------------------------------------------------------------------------------------------------------------------------------------------------------------------------------------------------|
| 1 | 2 | 3 | 4 | 5 |
| | | | | информатики, земли для обеспечения космической деятельности, земли обороны, безопасности и земли иного специального назначения |
| 8 | 87 | 1429 | Земли сельскохозяйственного назначения | Земли промышленности, энергетики, транспорта, связи, радиовещания, телевидения, информатики, земли для обеспечения космической деятельности, земли обороны, безопасности и земли иного специального назначения |
| 9 | 88 | 5948 | Земли сельскохозяйственного назначения | Земли промышленности, энергетики, транспорта, связи, радиовещания, телевидения, информатики, земли для обеспечения космической деятельности, земли обороны, безопасности и земли иного специального назначения |
| 10 | 89 | 7014 | Земли сельскохозяйствен | Земли промышленности, |

| № п/п | Условный номер образуемого земельного участка | Площадь образуемого земельного участка, кв.м | Установленная категория земель | Категория земель, устанавливаемая после перевода образуемого земельного участка из одной категории в другую |
|----------|-----------------------------------------------------------|-------------------------------------------------------|-----------------------------------------------|-------------------------------------------------------------------------------------------------------------------------------------------------------------------------------------------------------------------------------------------------------------|
| 1 | 2 | 3 | 4 | 5 |
| | | | ного назначения | энергетики, транспорта, связи, радиовещания, телевидения, информатики, земли для обеспечения космической деятельности, земли обороны, безопасности и земли иного специального назначения |
| 11 | 90 | 21306 | Земли сельскохозяйствен ного назначения | Земли промышленности, энергетики, транспорта, связи, радиовещания, телевидения, информатики, земли для обеспечения космической деятельности, земли обороны, безопасности и земли иного специального назначения |
| 12 | 91 | 3068 | Земли сельскохозяйствен ного назначения | Земли промышленности, энергетики, транспорта, связи, радиовещания, телевидения, информатики, земли для обеспечения космической деятельности, земли обороны, безопасности и земли иного |

| № п/п | Условный номер образуемого земельного участка | Площадь образуемого земельного участка, кв.м | Установленная категория земель | Категория земель, устанавливаемая после перевода образуемого земельного участка из одной категории в другую |
|-------|-----------------------------------------------|----------------------------------------------|----------------------------------------|----------------------------------------------------------------------------------------------------------------------------------------------------------------------------------------------------------------|
| 1 | 2 | 3 | 4 | 5 |
| | | | | специального назначения |
| 13 | 92 | 3209 | Земли сельскохозяйственного назначения | Земли промышленности, энергетики, транспорта, связи, радиовещания, телевидения, информатики, земли для обеспечения космической деятельности, земли обороны, безопасности и земли иного специального назначения |
| 14 | 93 | 273 | Земли сельскохозяйственного назначения | Земли промышленности, энергетики, транспорта, связи, радиовещания, телевидения, информатики, земли для обеспечения космической деятельности, земли обороны, безопасности и земли иного специального назначения |
| 15 | 94 | 1010 | Земли сельскохозяйственного назначения | Земли промышленности, энергетики, транспорта, связи, радиовещания, телевидения, информатики, земли для обеспечения космической |

| № п/п | Условный номер образуемого земельного участка | Площадь образуемого земельного участка, кв.м | Установленная категория земель | Категория земель, устанавливаемая после перевода образуемого земельного участка из одной категории в другую |
|----------|-----------------------------------------------------------|-------------------------------------------------------|-----------------------------------------------|-------------------------------------------------------------------------------------------------------------------------------------------------------------------------------------------------------------------------------------------------------------|
| 1 | 2 | 3 | 4 | 5 |
| | | | | деятельности, земли обороны, безопасности и земли иного специального назначения |
| 16 | 95 | 3595 | Земли сельскохозяйствен ного назначения | Земли промышленности, энергетики, транспорта, связи, радиовещания, телевидения, информатики, земли для обеспечения космической деятельности, земли обороны, безопасности и земли иного специального назначения |
| 17 | 96 | 3166 | Земли сельскохозяйствен ного назначения | Земли промышленности, энергетики, транспорта, связи, радиовещания, телевидения, информатики, земли для обеспечения космической деятельности, земли обороны, безопасности и земли иного специального назначения |
| 18 | 97 | 2008 | Земли сельскохозяйствен ного назначения | Земли промышленности, энергетики, транспорта, связи, радиовещания, телевидения, |

| № п/п | Условный номер образуемого земельного участка | Площадь образуемого земельного участка, кв.м | Установленная категория земель | Категория земель, устанавливаемая после перевода образуемого земельного участка из одной категории в другую |
|----------|-----------------------------------------------------------|-------------------------------------------------------|-----------------------------------------------|-------------------------------------------------------------------------------------------------------------------------------------------------------------------------------------------------------------------------------------------------------------|
| 1 | 2 | 3 | 4 | 5 |
| | | | | информатики, земли для обеспечения космической деятельности, земли обороны, безопасности и земли иного специального назначения |
| 19 | 98 | 43389 | Земли сельскохозяйствен ного назначения | Земли промышленности, энергетики, транспорта, связи, радиовещания, телевидения, информатики, земли для обеспечения космической деятельности, земли обороны, безопасности и земли иного специального назначения |
| 20 | 99 | 695 | Земли сельскохозяйствен ного назначения | Земли промышленности, энергетики, транспорта, связи, радиовещания, телевидения, информатики, земли для обеспечения космической деятельности, земли обороны, безопасности и земли иного специального назначения |
| 21 | 102 | 1035 | Земли сельскохозяйствен | Земли промышленности, |

| № п/п | Условный номер образуемого земельного участка | Площадь образуемого земельного участка, кв.м | Установленная категория земель | Категория земель, устанавливаемая после перевода образуемого земельного участка из одной категории в другую |
|----------|-----------------------------------------------------------|-------------------------------------------------------|--------------------------------------|---------------------------------------------------------------------------------------------------------------------------------------------------------------------------------------------------------------------------------|
| 1 | 2 | 3 | 4 | 5 |
| | | | ного назначения | энергетики, транспорта, связи, радиовещания, телевидения, информатики, земли для обеспечения космической деятельности, земли обороны, безопасности и земли иного специального назначения |

2. Перечень координат характерных точек образуемых земельных участков

| Номер | X | Y |
|----------------------------------------------------------|-----------|------------|
| 1 | 2 | 3 |
| Образуемый земельный участок с условным номером 1 | | |
| 1 | 404329.12 | 1273606.83 |
| 2 | 404328.29 | 1273629.82 |
| 3 | 404323.59 | 1273621 |
| 4 | 404298.26 | 1273565.52 |
| 5 | 404294.16 | 1273550.35 |
| 6 | 404303.55 | 1273550.83 |
| 7 | 404327.52 | 1273604.03 |
| Образуемый земельный участок с условным номером 2 | | |
| 1 | 404286.76 | 1273519.94 |
| 2 | 404293.55 | 1273520.29 |
| 3 | 404298.74 | 1273540.16 |
| 4 | 404303.55 | 1273550.83 |
| 5 | 404294.16 | 1273550.35 |
| 6 | 404287.85 | 1273527.02 |
| Образуемый земельный участок с условным номером 3 | | |
| 1 | 404094.39 | 1273429.45 |
| 2 | 404102.54 | 1273409.43 |
| 3 | 404106 | 1273409.73 |
| 4 | 404125.89 | 1273386.41 |
| 5 | 404146.52 | 1273384.33 |
| 6 | 404131.07 | 1273339.38 |
| 7 | 404139.44 | 1273318.79 |
| 8 | 404147.05 | 1273321.77 |
| 9 | 404153.34 | 1273320.45 |
| 10 | 404159.64 | 1273315.15 |
| 11 | 404167.58 | 1273310.18 |
| 12 | 404174.54 | 1273312.17 |
| 13 | 404179.83 | 1273317.8 |
| 14 | 404181.49 | 1273328.06 |
| 15 | 404177.19 | 1273338.66 |
| 16 | 404173.54 | 1273348.59 |
| 17 | 404176.85 | 1273356.54 |
| 18 | 404181.82 | 1273358.86 |

| Номер | X | Y |
|----------------------------------------------------------|-----------|------------|
| 1 | 2 | 3 |
| 19 | 404189.77 | 1273357.2 |
| 20 | 404198.38 | 1273352.24 |
| 21 | 404206.8 | 1273342.24 |
| 22 | 404212.82 | 1273353.94 |
| 23 | 404234.23 | 1273353.99 |
| 24 | 404293.81 | 1273293.54 |
| 25 | 404300.14 | 1273277.43 |
| 26 | 404312.17 | 1273238.38 |
| 27 | 404314.94 | 1273239.28 |
| 28 | 404327.03 | 1273202.42 |
| 29 | 404340.67 | 1273159.97 |
| 30 | 404338.53 | 1273168.98 |
| 31 | 404275.67 | 1273384.77 |
| 32 | 404269.63 | 1273386.13 |
| 33 | 404203.64 | 1273399.58 |
| 34 | 404203.2 | 1273399.1 |
| 35 | 404151.45 | 1273398.65 |
| 36 | 404131.34 | 1273410.76 |
| 37 | 404123.99 | 1273419.03 |
| 38 | 404115.02 | 1273431.91 |
| 39 | 404102.49 | 1273434.52 |
| Образуемый земельный участок с условным номером 4 | | |
| 1 | 404264.7 | 1273175.32 |
| 2 | 404206.76 | 1273298.09 |
| 3 | 404195.07 | 1273297.93 |
| 4 | 404190.1 | 1273294.62 |
| 5 | 404185.46 | 1273284.35 |
| 6 | 404182.14 | 1273270.05 |
| 7 | 404188.52 | 1273268.93 |
| 8 | 404207.15 | 1273232.53 |
| 9 | 404233.22 | 1273178.45 |
| 10 | 404236.49 | 1273172.38 |
| 11 | 404245.87 | 1273172.9 |
| Образуемый земельный участок с условным номером 5 | | |
| 1 | 404267.56 | 1273065.67 |

| Номер | X | Y |
|----------------------------------------------------------|-----------|------------|
| 1 | 2 | 3 |
| 2 | 404270.6 | 1273075.45 |
| 3 | 404274.58 | 1273090.95 |
| 4 | 404280.9 | 1273125.38 |
| 5 | 404281.64 | 1273130.4 |
| 6 | 404282.55 | 1273136.65 |
| 7 | 404284.44 | 1273138.77 |
| 8 | 404281.71 | 1273139.29 |
| 9 | 404260.5 | 1273122.48 |
| 10 | 404264.85 | 1273108.32 |
| 11 | 404266.07 | 1273102.15 |
| 12 | 404264.37 | 1273101.45 |
| 13 | 404260.31 | 1273099.78 |
| 14 | 404264.5 | 1273089.6 |
| 15 | 404267.54 | 1273090.88 |
| 16 | 404267.88 | 1273072.04 |
| Образуемый земельный участок с условным номером 6 | | |
| 1 | 403982.92 | 1272908.33 |
| 2 | 404101.3 | 1273252.76 |
| 3 | 404107.36 | 1273270.39 |
| 4 | 404111.52 | 1273282.49 |
| 5 | 404131.07 | 1273339.38 |
| 6 | 404102.54 | 1273409.43 |
| 7 | 404082 | 1273407.67 |
| 8 | 404077.33 | 1273415.85 |
| 9 | 404077.12 | 1273416.21 |
| 10 | 404076 | 1273415.61 |
| 11 | 404072.8 | 1273415.47 |
| 12 | 404072.66 | 1273415.07 |
| 13 | 403882.37 | 1272861.74 |
| 14 | 403975.52 | 1272886.81 |
| 15 | 403978.13 | 1272894.4 |
| Образуемый земельный участок с условным номером 7 | | |
| 1 | 404116.42 | 1273260.27 |
| 2 | 404107.36 | 1273270.39 |
| 3 | 404101.3 | 1273252.76 |
| Образуемый земельный участок с условным номером 8 | | |
| 1 | 403864.25 | 1272857.54 |
| 2 | 403882.37 | 1272861.74 |

| Номер | X | Y |
|-------|-----------|------------|
| 1 | 2 | 3 |
| 3 | 404072.66 | 1273415.07 |
| 4 | 404072.55 | 1273415.11 |
| 5 | 404071.32 | 1273415.45 |
| 6 | 404060.75 | 1273418.41 |
| 7 | 404055.74 | 1273421.62 |
| 8 | 404039.55 | 1273437.05 |
| 9 | 404045.6 | 1273419.78 |
| 10 | 404040.36 | 1273400.7 |
| 11 | 404028.44 | 1273389.26 |
| 12 | 404016.04 | 1273390.21 |
| 13 | 404007.93 | 1273395.94 |
| 14 | 404002.54 | 1273404.92 |
| 15 | 404002.88 | 1273416.84 |
| 16 | 404007.18 | 1273424.45 |
| 17 | 404009.15 | 1273435.48 |
| 18 | 403968.75 | 1273418.94 |
| 19 | 403974.04 | 1273405.55 |
| 20 | 403973.72 | 1273398.27 |
| 21 | 403971.66 | 1273392.72 |
| 22 | 403965.33 | 1273395.41 |
| 23 | 403962.16 | 1273401.28 |
| 24 | 403954.67 | 1273413.18 |
| 25 | 403936.77 | 1273405.85 |
| 26 | 403935.28 | 1273398.41 |
| 27 | 403947.5 | 1273388.48 |
| 28 | 403959.75 | 1273371.26 |
| 29 | 403963.39 | 1273362.65 |
| 30 | 403962.73 | 1273352.72 |
| 31 | 403957.76 | 1273343.44 |
| 32 | 403953.79 | 1273340.13 |
| 33 | 403950.48 | 1273340.46 |
| 34 | 403945.18 | 1273344.77 |
| 35 | 403940.21 | 1273346.76 |
| 36 | 403934.91 | 1273347.09 |
| 37 | 403931.27 | 1273341.46 |
| 38 | 403923.13 | 1273337.6 |
| 39 | 403916.59 | 1273304.92 |
| 40 | 403922.92 | 1273308.9 |
| 41 | 403930.74 | 1273310.74 |
| 42 | 403939.7 | 1273308.9 |

| Номер | X | Y |
|-----------------------------------------------------------|-----------|------------|
| 1 | 2 | 3 |
| 43 | 403944.99 | 1273304.53 |
| 44 | 403951.2 | 1273292.8 |
| 45 | 403956.03 | 1273281.54 |
| 46 | 403956.49 | 1273265.67 |
| 47 | 403957.87 | 1273243.82 |
| 48 | 403962.7 | 1273217.84 |
| 49 | 403963.39 | 1273204.27 |
| 50 | 403961.55 | 1273187.71 |
| 51 | 403956.72 | 1273169.32 |
| 52 | 403950.74 | 1273149.08 |
| 53 | 403946.37 | 1273141.03 |
| 54 | 403936.26 | 1273136.89 |
| 55 | 403929.82 | 1273137.81 |
| 56 | 403923.84 | 1273142.18 |
| 57 | 403923.38 | 1273151.61 |
| 58 | 403926.64 | 1273160.52 |
| 59 | 403933.04 | 1273171.62 |
| 60 | 403934.65 | 1273184.27 |
| 61 | 403930.28 | 1273189.09 |
| 62 | 403924.3 | 1273193.23 |
| 63 | 403918.55 | 1273200.36 |
| 64 | 403918.09 | 1273212.55 |
| 65 | 403918.78 | 1273224.74 |
| 66 | 403923.15 | 1273238.76 |
| 67 | 403923.38 | 1273255.78 |
| 68 | 403918.78 | 1273265.67 |
| 69 | 403911.1 | 1273277.45 |
| 70 | 403908.13 | 1273262.58 |
| 71 | 403889.31 | 1273142.07 |
| Образующий земельный участок с условным номером 9 | | |
| 1 | 403858.51 | 1272792.36 |
| 2 | 403882.37 | 1272861.74 |
| 3 | 403864.25 | 1272857.54 |
| Образующий земельный участок с условным номером 10 | | |
| 1 | 403820.78 | 1272410.77 |
| 2 | 403779.91 | 1272429.46 |
| 3 | 403803.92 | 1272451.18 |
| 4 | 403824.55 | 1272476.12 |

| Номер | X | Y |
|-----------------------------------------------------------|-----------|------------|
| 1 | 2 | 3 |
| 5 | 403841.4 | 1272503.77 |
| 6 | 403854.1 | 1272533.55 |
| 7 | 403975.52 | 1272886.81 |
| 8 | 403882.37 | 1272861.74 |
| 9 | 403858.51 | 1272792.36 |
| 10 | 403778.84 | 1272560.71 |
| 11 | 403756.13 | 1272518.46 |
| 12 | 403725.01 | 1272489.28 |
| 13 | 403721.79 | 1272486.26 |
| 14 | 403691.38 | 1272470.72 |
| 15 | 403674.8 | 1272466.42 |
| 16 | 403685.65 | 1272386.14 |
| 17 | 403690.59 | 1272386.4 |
| 18 | 403746.22 | 1272384.5 |
| 19 | 403796.56 | 1272399.96 |
| Образующий земельный участок с условным номером 11 | | |
| 1 | 403897.41 | 1272459.73 |
| 2 | 403940.44 | 1272514.4 |
| 3 | 403967.35 | 1272584.16 |
| 4 | 403978.07 | 1272892.75 |
| 5 | 403978.13 | 1272894.4 |
| 6 | 403975.52 | 1272886.81 |
| 7 | 403854.1 | 1272533.55 |
| 8 | 403841.4 | 1272503.77 |
| 9 | 403824.55 | 1272476.12 |
| 10 | 403803.92 | 1272451.18 |
| 11 | 403779.91 | 1272429.46 |
| 12 | 403820.78 | 1272410.77 |
| 13 | 403858.55 | 1272427.61 |
| Образующий земельный участок с условным номером 12 | | |
| 1 | 403746.22 | 1272384.5 |
| 2 | 403690.59 | 1272386.4 |
| 3 | 403685.65 | 1272386.14 |
| 4 | 403686.14 | 1272382.11 |
| 5 | 403692.51 | 1272382.9 |
| 6 | 403733.8 | 1272380.68 |
| Образующий земельный участок с условным номером 13 | | |
| 1 | 403721.79 | 1272486.26 |

| Номер | X | Y |
|-----------------------------------------------------------|-----------|------------|
| 1 | 2 | 3 |
| 2 | 403725.01 | 1272489.28 |
| 3 | 403673.16 | 1272478.1 |
| 4 | 403674.8 | 1272466.42 |
| 5 | 403691.38 | 1272470.72 |
| Образуемый земельный участок с условным номером 14 | | |
| 1 | 403640.48 | 1272376.44 |
| 2 | 403629.34 | 1272455.84 |
| 3 | 403276.35 | 1272380.01 |
| 4 | 403312.62 | 1272569.27 |
| 5 | 403130.71 | 1272302.34 |
| 6 | 403055.2 | 1272312.35 |
| 7 | 403045.05 | 1272248.57 |
| 8 | 403172.59 | 1272275.96 |
| 9 | 403256.2 | 1272293.91 |
| 10 | 403394.11 | 1272323.53 |
| Образуемый земельный участок с условным номером 15 | | |
| 1 | 403394.11 | 1272323.53 |
| 2 | 403256.2 | 1272293.91 |
| 3 | 403305.07 | 1272277.5 |
| 4 | 403335.96 | 1272280.38 |
| Образуемый земельный участок с условным номером 16 | | |
| 1 | 403622.23 | 1272455 |
| 2 | 403619.73 | 1272466.59 |
| 3 | 403610 | 1272515.13 |
| 4 | 403595.11 | 1272512.08 |
| 5 | 403605.57 | 1272463.54 |
| 6 | 403565.68 | 1272454.94 |
| 7 | 403517.66 | 1272775.81 |
| 8 | 403427.26 | 1272752.85 |
| 9 | 403312.62 | 1272569.27 |
| 10 | 403276.35 | 1272380.01 |
| 11 | 403629.34 | 1272455.84 |
| 12 | 403629.14 | 1272456.43 |
| Образуемый земельный участок с условным номером 17 | | |
| 1 | 403427.26 | 1272752.85 |
| 2 | 403517.66 | 1272775.81 |
| 3 | 403444.41 | 1273265.28 |

| Номер | X | Y |
|-----------------------------------------------------------|-----------|------------|
| 1 | 2 | 3 |
| 4 | 403357.38 | 1272792.77 |
| 5 | 403355.49 | 1272793.09 |
| 6 | 403312.62 | 1272569.27 |
| Образуемый земельный участок с условным номером 18 | | |
| 1 | 403312.62 | 1272569.27 |
| 2 | 403355.49 | 1272793.09 |
| 3 | 403357.38 | 1272792.77 |
| 4 | 403444.41 | 1273265.28 |
| 5 | 403446.88 | 1273278.69 |
| 6 | 403450.72 | 1273277.97 |
| 7 | 403488.33 | 1273467.07 |
| 8 | 403477.15 | 1273573.39 |
| 9 | 403476.7 | 1273573.13 |
| 10 | 403288.73 | 1273465.13 |
| 11 | 403265.58 | 1273342.21 |
| 12 | 403271.98 | 1273340.91 |
| 13 | 403287.16 | 1273337.93 |
| 14 | 403226.01 | 1273017.46 |
| 15 | 403245.4 | 1273014.15 |
| 16 | 403226.72 | 1272904.73 |
| 17 | 403205.2 | 1272908.4 |
| 18 | 403189.48 | 1272826.01 |
| 19 | 403221.07 | 1272794.59 |
| 20 | 403210.48 | 1272783.96 |
| 21 | 403186.09 | 1272808.23 |
| 22 | 403174.07 | 1272745.25 |
| 23 | 403149.88 | 1272732.33 |
| 24 | 403177.34 | 1272680.84 |
| 25 | 403180.04 | 1272675.78 |
| 26 | 403248.43 | 1272547.5 |
| 27 | 403148.02 | 1272500.1 |
| 28 | 403111.38 | 1272482.8 |
| 29 | 403133.71 | 1272475.41 |
| 30 | 403140.86 | 1272464.58 |
| 31 | 403134.57 | 1272437.01 |
| 32 | 403122.74 | 1272424.67 |
| 33 | 403092.73 | 1272419.52 |
| 34 | 403073.14 | 1272425.11 |
| 35 | 403055.2 | 1272312.35 |

| Номер | X | Y |
|-----------------------------------------------------------|-----------|------------|
| 1 | 2 | 3 |
| 36 | 403130.71 | 1272302.34 |
| Образуемый земельный участок с условным номером 19 | | |
| 1 | 403045.05 | 1272248.57 |
| 2 | 403055.2 | 1272312.35 |
| 3 | 403032.47 | 1272315.36 |
| 4 | 403020.98 | 1272243.4 |
| Образуемый земельный участок с условным номером 20 | | |
| 1 | 403032.47 | 1272315.36 |
| 2 | 403048.63 | 1272453.19 |
| 3 | 403027.66 | 1272443.27 |
| 4 | 403028.92 | 1272456.1 |
| 5 | 403007.14 | 1272459.57 |
| 6 | 403022.11 | 1272520.63 |
| 7 | 403028.06 | 1272523.57 |
| 8 | 403010.34 | 1272559.43 |
| 9 | 402987.69 | 1272548.24 |
| 10 | 402967.5 | 1272465.87 |
| 11 | 402954.95 | 1272414.66 |
| 12 | 402948.19 | 1272405.75 |
| 13 | 403019.17 | 1272439.28 |
| 14 | 403005.07 | 1272319 |
| Образуемый земельный участок с условным номером 21 | | |
| 1 | 403005.07 | 1272319 |
| 2 | 403019.17 | 1272439.28 |
| 3 | 402948.19 | 1272405.75 |
| 4 | 402908.8 | 1272387.15 |
| 5 | 402830.34 | 1272342.17 |
| Образуемый земельный участок с условным номером 22 | | |
| 1 | 402908.8 | 1272387.16 |
| 2 | 402811.21 | 1272347.94 |
| 3 | 402830.34 | 1272342.17 |
| Образуемый земельный участок с условным номером 23 | | |
| 1 | 402830.34 | 1272342.17 |
| 2 | 402811.21 | 1272347.94 |
| 3 | 402689.55 | 1272299.07 |
| 4 | 402670.03 | 1272250.27 |

| Номер | X | Y |
|-----------------------------------------------------------|-----------|------------|
| 1 | 2 | 3 |
| Образуемый земельный участок с условным номером 24 | | |
| 1 | 402980.49 | 1272225.21 |
| 2 | 402984.09 | 1272228.85 |
| 3 | 402985.96 | 1272233.6 |
| 4 | 402993.41 | 1272237.48 |
| 5 | 402929.22 | 1272223.69 |
| 6 | 402914.05 | 1272202.17 |
| 7 | 402920.71 | 1272186.76 |
| 8 | 402934.59 | 1272213.05 |
| 9 | 402969.99 | 1272221.89 |
| 10 | 402975.58 | 1272223.29 |
| Образуемый земельный участок с условным номером 25 | | |
| 1 | 402968.17 | 1272197.74 |
| 2 | 402969.99 | 1272221.89 |
| 3 | 402934.59 | 1272213.05 |
| 4 | 402920.71 | 1272186.76 |
| 5 | 402926.26 | 1272173.92 |
| 6 | 402935.57 | 1272165.65 |
| 7 | 402950.13 | 1272193.23 |
| Образуемый земельный участок с условным номером 26 | | |
| 1 | 402953.38 | 1272149.83 |
| 2 | 402964.29 | 1272170.56 |
| 3 | 402967.7 | 1272191.51 |
| 4 | 402968.17 | 1272197.74 |
| 5 | 402950.13 | 1272193.23 |
| 6 | 402935.57 | 1272165.65 |
| Образуемый земельный участок с условным номером 27 | | |
| 1 | 402981.61 | 1272222.27 |
| 2 | 402982.06 | 1272224.9 |
| 3 | 402975.58 | 1272223.29 |
| Образуемый земельный участок с условным номером 28 | | |
| 1 | 403248.43 | 1272547.5 |
| 2 | 403180.04 | 1272675.78 |
| 3 | 403177.34 | 1272680.84 |
| 4 | 403148.02 | 1272500.1 |

| Номер | X | Y |
|-----------------------------------------------------------|-----------|------------|
| 1 | 2 | 3 |
| Образующий земельный участок с условным номером 29 | | |
| 1 | 403210.48 | 1272783.96 |
| 2 | 403221.07 | 1272794.59 |
| 3 | 403189.48 | 1272826.01 |
| 4 | 403189.1 | 1272826.38 |
| 5 | 403185.79 | 1272808.52 |
| 6 | 403186.09 | 1272808.23 |
| Образующий земельный участок с условным номером 30 | | |
| 1 | 403186.09 | 1272808.23 |
| 2 | 403185.79 | 1272808.52 |
| 3 | 403174.07 | 1272745.25 |
| Образующий земельный участок с условным номером 31 | | |
| 1 | 403189.48 | 1272826.01 |
| 2 | 403205.2 | 1272908.4 |
| 3 | 403204.33 | 1272908.55 |
| 4 | 403189.1 | 1272826.38 |
| Образующий земельный участок с условным номером 32 | | |
| 1 | 403226.72 | 1272904.73 |
| 2 | 403245.4 | 1273014.15 |
| 3 | 403226.01 | 1273017.46 |
| 4 | 403224.56 | 1273017.71 |
| 5 | 403204.33 | 1272908.55 |
| 6 | 403205.2 | 1272908.4 |
| Образующий земельный участок с условным номером 33 | | |
| 1 | 403226.01 | 1273017.46 |
| 2 | 403287.16 | 1273337.93 |
| 3 | 403271.98 | 1273340.91 |
| 4 | 403271.2 | 1273335.09 |
| 5 | 403271.22 | 1273330.48 |
| 6 | 403272.57 | 1273333.72 |
| 7 | 403275.66 | 1273315.03 |
| 8 | 403273.55 | 1273315.76 |
| 9 | 403276.54 | 1273298.24 |
| 10 | 403224.56 | 1273017.71 |
| Образующий земельный участок с условным номером 34 | | |

| Номер | X | Y |
|-----------------------------------------------------------|-----------|------------|
| 1 | 2 | 3 |
| 1 | 403476.7 | 1273573.13 |
| 2 | 403477.16 | 1273639 |
| 3 | 403489.44 | 1273731.11 |
| 4 | 403555.47 | 1274069.56 |
| 5 | 403465.44 | 1274085.11 |
| 6 | 403381.09 | 1273955.6 |
| 7 | 403288.73 | 1273465.13 |
| Образующий земельный участок с условным номером 35 | | |
| 1 | 403465.44 | 1274085.11 |
| 2 | 403555.47 | 1274069.56 |
| 3 | 403568.03 | 1274133.93 |
| 4 | 403595.66 | 1274251.83 |
| 5 | 403616.08 | 1274333.49 |
| 6 | 403609.5 | 1274334.79 |
| 7 | 403599.33 | 1274336.7 |
| 8 | 403593.58 | 1274337.8 |
| 9 | 403566.29 | 1274190.47 |
| 10 | 403517.98 | 1274165.77 |
| Образующий земельный участок с условным номером 36 | | |
| 1 | 403377.88 | 1274100.23 |
| 2 | 403465.44 | 1274085.11 |
| 3 | 403517.98 | 1274165.77 |
| 4 | 403566.29 | 1274190.47 |
| 5 | 403593.58 | 1274337.8 |
| 6 | 403599.33 | 1274336.7 |
| 7 | 403600.82 | 1274342.23 |
| 8 | 403366.47 | 1274377.77 |
| 9 | 403368.95 | 1274393.06 |
| 10 | 403309.19 | 1274405.29 |
| 11 | 403304.03 | 1274376.06 |
| 12 | 403288.34 | 1274272.02 |
| 13 | 403103.42 | 1274272.37 |
| 14 | 403033.51 | 1274159.67 |
| 15 | 402898.94 | 1273942.78 |
| 16 | 402589.14 | 1273443.41 |
| 17 | 402614.54 | 1273399.13 |
| 18 | 402633.29 | 1273366.44 |
| 19 | 402755.22 | 1273374.83 |

| Номер | X | Y |
|-----------------------------------------------------------|-----------|------------|
| 1 | 2 | 3 |
| 20 | 403221.33 | 1274125.6 |
| 21 | 403229.57 | 1274124.26 |
| 22 | 403218.76 | 1274015.05 |
| 23 | 403238.67 | 1273997.36 |
| 24 | 403279.91 | 1274011.78 |
| 25 | 403291.43 | 1274078.37 |
| 26 | 403316.46 | 1274074.25 |
| 27 | 403322.23 | 1274109.25 |
| 28 | 403322.78 | 1274109.16 |
| 29 | 403366.35 | 1274377.69 |
| 30 | 403389 | 1274374.26 |
| 31 | 403378.85 | 1274312 |
| 32 | 403345.38 | 1274105.5 |
| 33 | 403342.56 | 1274363.95 |
| 34 | 403342.98 | 1274366.57 |
| 35 | 403340.37 | 1274366.99 |
| 36 | 403339.94 | 1274364.37 |
| 37 | 403298.24 | 1274090.01 |
| 38 | 403298.66 | 1274092.63 |
| 39 | 403296.04 | 1274093.05 |
| 40 | 403295.62 | 1274090.43 |
| Образуемый земельный участок с условным номером 37 | | |
| 1 | 403345.38 | 1274105.5 |
| 2 | 403378.85 | 1274312 |
| 3 | 403389 | 1274374.26 |
| 4 | 403366.35 | 1274377.69 |
| 5 | 403322.78 | 1274109.16 |
| Образуемый земельный участок с условным номером 38 | | |
| 1 | 403288.34 | 1274272.02 |
| 2 | 403304.03 | 1274376.06 |
| 3 | 403278.18 | 1274380.7 |
| 4 | 403169.42 | 1274378.75 |
| 5 | 403103.42 | 1274272.37 |
| Образуемый земельный участок с условным номером 39 | | |
| 1 | 402660.7 | 1273248.15 |
| 2 | 402656.4 | 1273240.54 |
| 3 | 402648.45 | 1273235.9 |
| 4 | 402643.48 | 1273229.28 |

| Номер | X | Y |
|-----------------------------------------------------------|-----------|------------|
| 1 | 2 | 3 |
| 5 | 402642.49 | 1273222.32 |
| 6 | 402645.8 | 1273216.03 |
| 7 | 402651.62 | 1273207.96 |
| 8 | 402755.22 | 1273374.83 |
| 9 | 402633.29 | 1273366.44 |
| 10 | 402647.46 | 1273361.4 |
| 11 | 402650.11 | 1273356.1 |
| 12 | 402652.09 | 1273347.82 |
| 13 | 402649.77 | 1273339.21 |
| 14 | 402647.12 | 1273325.64 |
| 15 | 402642.49 | 1273311.4 |
| 16 | 402635.2 | 1273296.17 |
| 17 | 402634.54 | 1273283.58 |
| 18 | 402636.53 | 1273275.64 |
| 19 | 402643.48 | 1273269.68 |
| 20 | 402659.71 | 1273259.08 |
| 21 | 402661.69 | 1273255.11 |
| Образуемый земельный участок с условным номером 40 | | |
| 1 | 402633.29 | 1273366.44 |
| 2 | 402614.54 | 1273399.13 |
| 3 | 402612.36 | 1273386.9 |
| 4 | 402610.04 | 1273380.61 |
| 5 | 402609.38 | 1273376.3 |
| 6 | 402612.69 | 1273370.01 |
| 7 | 402621.96 | 1273367.03 |
| Образуемый земельный участок с условным номером 41 | | |
| 1 | 402614.54 | 1273399.13 |
| 2 | 402589.14 | 1273443.41 |
| 3 | 402570.44 | 1273413.27 |
| 4 | 402575.46 | 1273409.3 |
| 5 | 402579.83 | 1273409.3 |
| 6 | 402593.63 | 1273407.46 |
| 7 | 402603.52 | 1273405.16 |
| Образуемый земельный участок с условным номером 42 | | |
| 1 | 402180.4 | 1272448.96 |
| 2 | 402481.69 | 1272934.26 |
| 3 | 402462.24 | 1272938.77 |
| 4 | 402457.08 | 1272943.53 |

| Номер | X | Y |
|-------|-----------|------------|
| 1 | 2 | 3 |
| 5 | 402443.96 | 1272952.67 |
| 6 | 402434.43 | 1272955.45 |
| 7 | 402421.32 | 1272958.24 |
| 8 | 402415.35 | 1272964.2 |
| 9 | 402416.94 | 1272968.17 |
| 10 | 402423.7 | 1272974.13 |
| 11 | 402435.22 | 1272978.5 |
| 12 | 402464.23 | 1272986.05 |
| 13 | 402487.28 | 1272986.05 |
| 14 | 402499.6 | 1272988.44 |
| 15 | 402510.72 | 1272997.58 |
| 16 | 402524.81 | 1273003.7 |
| 17 | 402579.26 | 1273091.4 |
| 18 | 402560.29 | 1273103.26 |
| 19 | 402551.15 | 1273115.19 |
| 20 | 402545.19 | 1273118.76 |
| 21 | 402535.65 | 1273119.16 |
| 22 | 402527.31 | 1273114.79 |
| 23 | 402519.36 | 1273114.79 |
| 24 | 402511.02 | 1273119.56 |
| 25 | 402502.28 | 1273127.9 |
| 26 | 402501.08 | 1273133.46 |
| 27 | 402505.45 | 1273142.6 |
| 28 | 402513 | 1273145.78 |
| 29 | 402524.53 | 1273145.38 |
| 30 | 402545.59 | 1273145.78 |
| 31 | 402557.51 | 1273142.6 |
| 32 | 402564.26 | 1273136.64 |
| 33 | 402572.61 | 1273134.66 |
| 34 | 402579.36 | 1273138.63 |
| 35 | 402584.93 | 1273145.38 |
| 36 | 402590.49 | 1273146.18 |
| 37 | 402594.86 | 1273140.62 |
| 38 | 402602.34 | 1273128.59 |
| 39 | 402643.42 | 1273194.75 |
| 40 | 402631.89 | 1273194.84 |
| 41 | 402620.97 | 1273197.49 |
| 42 | 402611.69 | 1273203.45 |
| 43 | 402604.94 | 1273213.08 |
| 44 | 402599.64 | 1273220.7 |

| Номер | X | Y |
|-------|-----------|------------|
| 1 | 2 | 3 |
| 45 | 402591.36 | 1273225.67 |
| 46 | 402584.74 | 1273225.01 |
| 47 | 402571.82 | 1273220.7 |
| 48 | 402564.54 | 1273222.03 |
| 49 | 402554.27 | 1273223.68 |
| 50 | 402547.65 | 1273227.65 |
| 51 | 402542.68 | 1273234.94 |
| 52 | 402533.74 | 1273247.85 |
| 53 | 402514.87 | 1273277.32 |
| 54 | 402508.91 | 1273281.63 |
| 55 | 402499.31 | 1273283.29 |
| 56 | 402490.94 | 1273285.13 |
| 57 | 402344.76 | 1273049.5 |
| 58 | 402347.75 | 1273040.3 |
| 59 | 402345.43 | 1273032.35 |
| 60 | 402339.81 | 1273023.41 |
| 61 | 402333.51 | 1273018.44 |
| 62 | 402324.82 | 1273017.37 |
| 63 | 402248.2 | 1272893.87 |
| 64 | 402262.98 | 1272900.56 |
| 65 | 402269.28 | 1272898.85 |
| 66 | 402273.28 | 1272893.7 |
| 67 | 402274.43 | 1272886.83 |
| 68 | 402265.84 | 1272873.1 |
| 69 | 402254.4 | 1272865.66 |
| 70 | 402239.52 | 1272862.23 |
| 71 | 402224.25 | 1272855.25 |
| 72 | 402140.13 | 1272719.67 |
| 73 | 402086.24 | 1272472.09 |
| 74 | 402301.72 | 1272768.94 |
| 75 | 402287.81 | 1272763.78 |
| 76 | 402275.09 | 1272749.47 |
| 77 | 402263.97 | 1272737.95 |
| 78 | 402253.24 | 1272739.54 |
| 79 | 402246.48 | 1272745.9 |
| 80 | 402246.96 | 1272755.67 |
| 81 | 402254.83 | 1272760.6 |
| 82 | 402264.76 | 1272767.75 |
| 83 | 402263.57 | 1272776.89 |
| 84 | 402255.23 | 1272782.85 |

| Номер | X | Y |
|-------|-----------|------------|
| 1 | 2 | 3 |
| 85 | 402242.51 | 1272788.81 |
| 86 | 402238.54 | 1272797.55 |
| 87 | 402241.72 | 1272805.1 |
| 88 | 402258.8 | 1272826.56 |
| 89 | 402268.74 | 1272828.55 |
| 90 | 402278.27 | 1272822.19 |
| 91 | 402284.23 | 1272812.65 |
| 92 | 402290.59 | 1272804.31 |
| 93 | 402297.74 | 1272799.94 |
| 94 | 402308.87 | 1272796.36 |
| 95 | 402312.45 | 1272788.02 |
| 96 | 402313.24 | 1272780.07 |
| 97 | 402308.87 | 1272774.11 |
| 98 | 402233.09 | 1272672.64 |
| 99 | 402217.2 | 1272666.44 |
| 100 | 402199.55 | 1272666.44 |
| 101 | 402188.59 | 1272672.64 |
| 102 | 402185.14 | 1272677.4 |
| 103 | 402185.47 | 1272688 |
| 104 | 402180.84 | 1272694.96 |
| 105 | 402176.2 | 1272701.25 |
| 106 | 402166.6 | 1272703.9 |
| 107 | 402158.65 | 1272706.88 |
| 108 | 402158.32 | 1272715.82 |
| 109 | 402162.62 | 1272724.09 |
| 110 | 402173.88 | 1272732.04 |
| 111 | 402184.15 | 1272736.35 |
| 112 | 402194.41 | 1272735.02 |
| 113 | 402201.04 | 1272730.72 |
| 114 | 402207 | 1272724.09 |
| 115 | 402212.29 | 1272723.43 |
| 116 | 402217.26 | 1272722.77 |
| 117 | 402217.26 | 1272717.14 |
| 118 | 402213.62 | 1272710.78 |
| 119 | 402212.03 | 1272701.25 |
| 120 | 402221.17 | 1272693.3 |
| 121 | 402230.71 | 1272691.31 |
| 122 | 402239.85 | 1272690.52 |
| 123 | 402243.42 | 1272686.54 |
| 124 | 402243.82 | 1272681.38 |

| Номер | X | Y |
|-----------------------------------------------------------|-----------|------------|
| 1 | 2 | 3 |
| Образуемый земельный участок с условным номером 43 | | |
| 1 | 402086.24 | 1272472.09 |
| 2 | 402140.13 | 1272719.67 |
| 3 | 402093.42 | 1272644.44 |
| 4 | 402093.42 | 1272644.45 |
| 5 | 402093.41 | 1272644.42 |
| 6 | 402057.05 | 1272477.6 |
| Образуемый земельный участок с условным номером 44 | | |
| 1 | 402057.05 | 1272477.6 |
| 2 | 402093.41 | 1272644.42 |
| 3 | 402083.09 | 1272627.81 |
| 4 | 402068.21 | 1272603.84 |
| 5 | 401990.9 | 1272479.31 |
| Образуемый земельный участок с условным номером 45 | | |
| 1 | 402027.67 | 1272202.94 |
| 2 | 402180.4 | 1272448.96 |
| 3 | 402086.24 | 1272472.09 |
| Образуемый земельный участок с условным номером 46 | | |
| 1 | 402035.68 | 1271631.39 |
| 2 | 402308.91 | 1271771.14 |
| 3 | 402219.56 | 1271950.07 |
| 4 | 402012.44 | 1272132.92 |
| 5 | 402012.43 | 1272132.92 |
| 6 | 401942.58 | 1271811.99 |
| Образуемый земельный участок с условным номером 47 | | |
| 1 | 401852.13 | 1271537.5 |
| 2 | 401921.06 | 1271853.72 |
| 3 | 401825.38 | 1272039.3 |
| 4 | 401978.18 | 1272115.78 |
| 5 | 402057.05 | 1272477.6 |
| 6 | 401990.9 | 1272479.31 |
| 7 | 401942.43 | 1272401.25 |
| 8 | 401228.22 | 1271638.54 |
| 9 | 400730.84 | 1271119.79 |
| 10 | 400560.42 | 1270942.06 |
| 11 | 400552.12 | 1270933.4 |

| Номер | X | У |
|-----------------------------------------------------------|-----------|------------|
| 1 | 2 | 3 |
| 12 | 400437.65 | 1270814.01 |
| Образуемый земельный участок с условным номером 48 | | |
| 1 | 402159.48 | 1272808.64 |
| 2 | 402208.33 | 1273033.04 |
| 3 | 402178.34 | 1273034.03 |
| 4 | 402140.05 | 1272858.36 |
| 5 | 402147.53 | 1272857.58 |
| 6 | 402155.76 | 1272834.95 |
| Образуемый земельный участок с условным номером 49 | | |
| 1 | 402465.98 | 1271388.38 |
| 2 | 402512.2 | 1271475.99 |
| 3 | 402512.17 | 1271476 |
| 4 | 402434.48 | 1271624.73 |
| 5 | 401004.22 | 1270830.06 |
| 6 | 400925.37 | 1271003.73 |
| 7 | 402058.17 | 1271587.78 |
| 8 | 402035.68 | 1271631.39 |
| 9 | 401886.68 | 1271555.18 |
| 10 | 401942.58 | 1271811.99 |
| 11 | 401921.06 | 1271853.72 |
| 12 | 401852.13 | 1271537.5 |
| 13 | 400437.65 | 1270814.01 |
| 14 | 400109.75 | 1270646.29 |
| 15 | 400020.52 | 1270600.65 |
| 16 | 400002.77 | 1270635.35 |
| 17 | 399798.34 | 1271035.14 |
| 18 | 399496.46 | 1270892.24 |
| 19 | 399349.9 | 1270815.49 |
| 20 | 399353.82 | 1270807.83 |
| 21 | 398598.08 | 1270421.4 |
| 22 | 398597.92 | 1270421.71 |
| 23 | 398566.05 | 1270405.02 |
| 24 | 398583.84 | 1270370.23 |
| 25 | 399579.45 | 1270879.48 |
| 26 | 399797.27 | 1270691.73 |
| 27 | 399842.25 | 1270715.27 |
| 28 | 400018.1 | 1270371.53 |
| 29 | 400179.79 | 1270454.23 |

| Номер | X | У |
|-----------------------------------------------------------|-----------|------------|
| 1 | 2 | 3 |
| 30 | 400418.39 | 1270576.27 |
| 31 | 400665.76 | 1270702.8 |
| 32 | 400889.14 | 1270266.07 |
| 33 | 401205.93 | 1270428.1 |
| 34 | 401182.57 | 1270473.78 |
| 35 | 401077.82 | 1270678.56 |
| Образуемый земельный участок с условным номером 50 | | |
| 1 | 402282.93 | 1271041.1 |
| 2 | 402465.98 | 1271388.38 |
| 3 | 401077.82 | 1270678.56 |
| 4 | 401182.57 | 1270473.78 |
| Образуемый земельный участок с условным номером 51 | | |
| 1 | 400109.75 | 1270646.29 |
| 2 | 400103.5 | 1270646.12 |
| 3 | 400051.82 | 1270644.63 |
| 4 | 400014.44 | 1270637.55 |
| 5 | 400002.78 | 1270635.35 |
| 6 | 400020.52 | 1270600.65 |
| Образуемый земельный участок с условным номером 52 | | |
| 1 | 403401 | 1270169.77 |
| 2 | 403417.91 | 1270459.7 |
| 3 | 403256.38 | 1270668.35 |
| 4 | 402423.41 | 1270245.67 |
| 5 | 402562.5 | 1269971.15 |
| 6 | 402692.72 | 1269953.96 |
| 7 | 402719.08 | 1269950.41 |
| 8 | 402872.89 | 1269929.99 |
| 9 | 403011.77 | 1270100.07 |
| 10 | 403045.58 | 1270141.48 |
| 11 | 403056.7 | 1270155.22 |
| 12 | 403202.2 | 1270159.65 |
| 13 | 403367.73 | 1270167.86 |
| Образуемый земельный участок с условным номером 53 | | |
| 1 | 402663.33 | 1269772.14 |
| 2 | 402692.72 | 1269953.96 |
| 3 | 402562.51 | 1269971.14 |

| Номер | X | Y |
|-----------------------------------------------------------|-----------|------------|
| 1 | 2 | 3 |
| Образуемый земельный участок с условным номером 54 | | |
| 1 | 402650.12 | 1269696.13 |
| 2 | 402657.67 | 1269737.06 |
| 3 | 402659.47 | 1269748.23 |
| 4 | 402607.79 | 1269746.1 |
| 5 | 402368.12 | 1269683.07 |
| 6 | 402366.32 | 1269623.2 |
| 7 | 402571.46 | 1269677.15 |
| 8 | 402618.93 | 1269689.15 |
| Образуемый земельный участок с условным номером 55 | | |
| 1 | 404102.54 | 1273409.43 |
| 2 | 404094.39 | 1273429.45 |
| 3 | 404091.96 | 1273427.93 |
| 4 | 404077.33 | 1273415.85 |
| 5 | 404082 | 1273407.67 |
| Образуемый земельный участок с условным номером 56 | | |
| 1 | 402366.27 | 1269621.6 |
| 2 | 402366.32 | 1269623.2 |
| 3 | 402368.12 | 1269683.07 |
| 4 | 402320.64 | 1269670.55 |
| 5 | 402251.45 | 1269652.39 |
| 6 | 402363.19 | 1269622.38 |
| Образуемый земельный участок с условным номером 57 | | |
| 1 | 402306.61 | 1269126.99 |
| 2 | 402138.25 | 1269563.22 |
| 3 | 402363.19 | 1269622.38 |
| 4 | 402251.45 | 1269652.39 |
| 5 | 402101.16 | 1269612.87 |
| 6 | 402092.66 | 1269551.23 |
| 7 | 402118.79 | 1269558.1 |
| 8 | 402288.21 | 1269119.14 |
| Образуемый земельный участок с условным номером 58 | | |
| 1 | 402392.95 | 1269021.68 |
| 2 | 402404.35 | 1269034.63 |
| 3 | 402414.68 | 1269040.99 |
| 4 | 402445.28 | 1269056.88 |

| Номер | X | Y |
|-----------------------------------------------------------|-----------|------------|
| 1 | 2 | 3 |
| 5 | 402466.34 | 1269064.03 |
| 6 | 402492.48 | 1269069.37 |
| 7 | 402520.3 | 1269082.7 |
| 8 | 402519.12 | 1269085.84 |
| 9 | 402510.43 | 1269084.05 |
| 10 | 402496.03 | 1269080.85 |
| 11 | 402488.97 | 1269109.06 |
| 12 | 402469.28 | 1269106.51 |
| 13 | 402455.34 | 1269102.6 |
| 14 | 402437 | 1269094.04 |
| 15 | 402393.95 | 1269064.69 |
| 16 | 402369.49 | 1269045.37 |
| 17 | 402346.01 | 1269031.67 |
| 18 | 402320.57 | 1269011.86 |
| 19 | 402270.92 | 1268969.54 |
| 20 | 402228.12 | 1268922.83 |
| 21 | 402214.42 | 1268909.13 |
| 22 | 402160.86 | 1268862.42 |
| 23 | 402106.56 | 1268809.83 |
| 24 | 402073.54 | 1268769.96 |
| 25 | 402058.87 | 1268751.86 |
| 26 | 402047.37 | 1268742.57 |
| 27 | 402028.99 | 1268732.58 |
| 28 | 402037.79 | 1268719.63 |
| 29 | 402081.53 | 1268752.21 |
| 30 | 402244.57 | 1268913.82 |
| 31 | 402363.94 | 1269007.78 |
| Образуемый земельный участок с условным номером 59 | | |
| 1 | 402092.66 | 1269551.23 |
| 2 | 402101.16 | 1269612.87 |
| 3 | 401808.22 | 1269535.83 |
| 4 | 401776.16 | 1269538.87 |
| 5 | 401618.67 | 1269621.17 |
| 6 | 401607.79 | 1269642.44 |
| 7 | 401474.46 | 1269386.97 |
| 8 | 401705.93 | 1269449.52 |
| Образуемый земельный участок с условным номером 60 | | |
| 1 | 401474.46 | 1269386.97 |

| Номер | X | Y |
|-----------------------------------------------------------|-----------|------------|
| 1 | 2 | 3 |
| 2 | 401607.79 | 1269642.44 |
| 3 | 401594.77 | 1269667.9 |
| 4 | 401443.97 | 1269378.73 |
| Образуемый земельный участок с условным номером 61 | | |
| 1 | 401443.97 | 1269378.73 |
| 2 | 401594.77 | 1269667.9 |
| 3 | 401536.69 | 1269781.43 |
| 4 | 401313.49 | 1269353.43 |
| 5 | 401240.66 | 1269316.17 |
| 6 | 401373.08 | 1269359.58 |
| Образуемый земельный участок с условным номером 62 | | |
| 1 | 400808.13 | 1268153.01 |
| 2 | 400784.52 | 1268172.26 |
| 3 | 400366.8 | 1268512.89 |
| 4 | 400373.45 | 1268559.79 |
| 5 | 400310.65 | 1268527.71 |
| 6 | 400773.26 | 1268150.47 |
| 7 | 400796.86 | 1268131.23 |
| Образуемый земельный участок с условным номером 63 | | |
| 1 | 400191.77 | 1267459.21 |
| 2 | 400197.48 | 1267507.78 |
| 3 | 400215.03 | 1267625.39 |
| 4 | 400217.96 | 1267650.43 |
| 5 | 400225.37 | 1267702.05 |
| 6 | 400232.18 | 1267749.89 |
| 7 | 400241.04 | 1267807.78 |
| 8 | 400246.84 | 1267860.47 |
| 9 | 400257.33 | 1267926.31 |
| 10 | 400263.47 | 1267963.51 |
| 11 | 400266 | 1267978.19 |
| 12 | 400268.29 | 1267984.22 |
| 13 | 400274.1 | 1268020.92 |
| 14 | 400282.05 | 1268076.1 |
| 15 | 400287.47 | 1268112.05 |
| 16 | 400294.09 | 1268153.68 |
| 17 | 400298.55 | 1268176.51 |
| 18 | 400304.8 | 1268214.4 |
| 19 | 400305.22 | 1268218.95 |

| Номер | X | Y |
|-------|-----------|------------|
| 1 | 2 | 3 |
| 20 | 400314.05 | 1268278.44 |
| 21 | 400325.27 | 1268366.24 |
| 22 | 400328.82 | 1268393.2 |
| 23 | 400331.68 | 1268412.1 |
| 24 | 400334.39 | 1268430.52 |
| 25 | 400335.71 | 1268440.75 |
| 26 | 400339.79 | 1268465.78 |
| 27 | 400435.39 | 1268398.73 |
| 28 | 400452.93 | 1268384.68 |
| 29 | 400463.58 | 1268374.58 |
| 30 | 400475.53 | 1268364.05 |
| 31 | 400483.19 | 1268357.45 |
| 32 | 400501.15 | 1268342.32 |
| 33 | 400519.11 | 1268328.22 |
| 34 | 400540.01 | 1268312.31 |
| 35 | 400547.37 | 1268306.76 |
| 36 | 400549.18 | 1268305.4 |
| 37 | 400549.4 | 1268305.22 |
| 38 | 400550.23 | 1268304.54 |
| 39 | 400559.47 | 1268296.96 |
| 40 | 400567.32 | 1268290.73 |
| 41 | 400595.88 | 1268267.51 |
| 42 | 400602.23 | 1268263.34 |
| 43 | 400614.06 | 1268255.61 |
| 44 | 400619.07 | 1268251.6 |
| 45 | 400631.06 | 1268241.82 |
| 46 | 400630.78 | 1268241.45 |
| 47 | 400639.58 | 1268234.86 |
| 48 | 400660.69 | 1268217.64 |
| 49 | 400674.12 | 1268204.82 |
| 50 | 400700.59 | 1268185.06 |
| 51 | 400715 | 1268173.31 |
| 52 | 400717.09 | 1268171.51 |
| 53 | 400722.47 | 1268166.92 |
| 54 | 400732.91 | 1268158.16 |
| 55 | 400735.84 | 1268155.7 |
| 56 | 400738.43 | 1268153.52 |
| 57 | 400746.61 | 1268146.61 |
| 58 | 400747.77 | 1268145.64 |
| 59 | 400749.96 | 1268143.79 |

| Номер | X | Y |
|-------|-----------|------------|
| 1 | 2 | 3 |
| 60 | 400751.54 | 1268142.46 |
| 61 | 400758.57 | 1268136.68 |
| 62 | 400769.66 | 1268127.59 |
| 63 | 400749.47 | 1268090.52 |
| 64 | 400755.87 | 1268051.92 |
| 65 | 400792.23 | 1268122.28 |
| 66 | 400796.86 | 1268131.23 |
| 67 | 400773.26 | 1268150.47 |
| 68 | 400310.65 | 1268527.71 |
| 69 | 400275.84 | 1268509.92 |
| 70 | 400331.33 | 1268471.76 |
| 71 | 400328.78 | 1268454.15 |
| 72 | 400326.45 | 1268438.34 |
| 73 | 400324.36 | 1268426.46 |
| 74 | 400322.02 | 1268411.55 |
| 75 | 400319.36 | 1268398.96 |
| 76 | 400314.85 | 1268363.55 |
| 77 | 400306.95 | 1268309.76 |
| 78 | 400302.87 | 1268278.31 |
| 79 | 400293.49 | 1268215.98 |
| 80 | 400286.07 | 1268159.87 |
| 81 | 400283.12 | 1268142.91 |
| 82 | 400282.3 | 1268139.84 |
| 83 | 400280.31 | 1268123.43 |
| 84 | 400279.85 | 1268114.1 |
| 85 | 400273.83 | 1268077.68 |
| 86 | 400265.28 | 1268028.62 |
| 87 | 400258.56 | 1267985.77 |
| 88 | 400250.59 | 1267929.35 |
| 89 | 400239.12 | 1267865.79 |
| 90 | 400232.76 | 1267813.67 |
| 91 | 400217.97 | 1267703.1 |
| 92 | 400206.92 | 1267626.77 |
| 93 | 400198.42 | 1267566.58 |
| 94 | 400183.79 | 1267459.81 |
| 95 | 400178.17 | 1267422.64 |
| 96 | 400176.55 | 1267412.51 |
| 97 | 400184.82 | 1267404.77 |
| 98 | 400187.09 | 1267421.06 |

| Номер | X | Y |
|-----------------------------------------------------------|-----------|------------|
| 1 | 2 | 3 |
| Образуемый земельный участок с условным номером 64 | | |
| 1 | 400808.13 | 1268153.01 |
| 2 | 400855.24 | 1268244.08 |
| 3 | 400807.22 | 1268196.53 |
| 4 | 400794.03 | 1268172.31 |
| 5 | 400550.41 | 1268371.02 |
| 6 | 400466.5 | 1268464.5 |
| 7 | 400397.9 | 1268572.28 |
| 8 | 400373.45 | 1268559.79 |
| 9 | 400366.8 | 1268512.89 |
| 10 | 400784.52 | 1268172.26 |
| Образуемый земельный участок с условным номером 65 | | |
| 1 | 400812.7 | 1268111.71 |
| 2 | 400815.1 | 1268116.35 |
| 3 | 400826.37 | 1268138.13 |
| 4 | 400893.3 | 1268267.51 |
| 5 | 400878.36 | 1268266.98 |
| 6 | 400855.24 | 1268244.08 |
| 7 | 400808.13 | 1268153.01 |
| 8 | 400796.86 | 1268131.23 |
| 9 | 400792.23 | 1268122.28 |
| 10 | 400755.87 | 1268051.92 |
| 11 | 400759.45 | 1268030.35 |
| 12 | 400765.89 | 1268021.08 |
| Образуемый земельный участок с условным номером 66 | | |
| 1 | 401126.63 | 1267862.32 |
| 2 | 401139.28 | 1267882.97 |
| 3 | 400826.37 | 1268138.13 |
| 4 | 400815.1 | 1268116.35 |
| Образуемый земельный участок с условным номером 67 | | |
| 1 | 401075.57 | 1267770.54 |
| 2 | 401185.24 | 1267953.56 |
| 3 | 401203.41 | 1267984.15 |
| 4 | 401218.4 | 1268008.02 |
| 5 | 401150.03 | 1268020.47 |
| 6 | 401144.82 | 1268014.01 |
| 7 | 401136.05 | 1268002.01 |

| Номер | X | Y |
|---------------------------------------------------------------|-----------|------------|
| 1 | 2 | 3 |
| 8 | 401130.31 | 1267994.89 |
| 9 | 401113.99 | 1267985.62 |
| 10 | 401036.16 | 1268041.13 |
| 11 | 401008.23 | 1267997.6 |
| 12 | 400862.24 | 1268116.68 |
| 13 | 400861.28 | 1268123.86 |
| 14 | 400912.82 | 1268223.07 |
| 15 | 400903.6 | 1268227.85 |
| 16 | 400902.18 | 1268267.82 |
| 17 | 400893.3 | 1268267.51 |
| 18 | 400826.37 | 1268138.13 |
| 19 | 401139.28 | 1267882.97 |
| 20 | 401126.63 | 1267862.32 |
| 21 | 400815.1 | 1268116.35 |
| 22 | 400812.7 | 1268111.71 |
| 23 | 400765.89 | 1268021.08 |
| 24 | 400771.13 | 1268013.53 |
| 25 | 400786.49 | 1268024.2 |
| 26 | 400804.73 | 1268014.88 |
| 27 | 400822.62 | 1268048.66 |
| 28 | 400849.85 | 1268034.64 |
| 29 | 400860.03 | 1268054.61 |
| 30 | 400866.17 | 1268049.93 |
| 31 | 400992.87 | 1267946.52 |
| 32 | 400965.68 | 1267903.45 |
| 33 | 401033.95 | 1267855.25 |
| 34 | 401030.4 | 1267844.33 |
| 35 | 401027.99 | 1267822.08 |
| 36 | 401028 | 1267818.35 |
| 37 | 401029.59 | 1267800.2 |
| 38 | 401032.26 | 1267783.04 |
| 39 | 401029.89 | 1267761.49 |
| 40 | 401054.36 | 1267744.4 |
| 41 | 401031.33 | 1267706.83 |
| 42 | 401024.4 | 1267711.67 |
| 43 | 401020.93 | 1267680.26 |
| 44 | 401052.4 | 1267733.56 |
| 45 | 401060.05 | 1267745.51 |
| Образуемый земельный участок с условным номером 68 | | |

| Номер | X | Y |
|---------------------------------------------------------------|-----------|------------|
| 1 | 2 | 3 |
| 1 | 401031.33 | 1267706.83 |
| 2 | 401054.36 | 1267744.4 |
| 3 | 401029.89 | 1267761.49 |
| 4 | 401024.4 | 1267711.67 |
| Образуемый земельный участок с условным номером 69 | | |
| 1 | 401237.16 | 1268038.53 |
| 2 | 401310.1 | 1268162.34 |
| 3 | 401309.25 | 1268162.93 |
| 4 | 401305.74 | 1268158.05 |
| 5 | 401302.89 | 1268153.61 |
| 6 | 401298.08 | 1268146.62 |
| 7 | 401294.58 | 1268142.09 |
| 8 | 401290.95 | 1268138.22 |
| 9 | 401284.06 | 1268132.28 |
| 10 | 401273.03 | 1268124.31 |
| 11 | 401268.39 | 1268120.25 |
| 12 | 401252.94 | 1268108.03 |
| 13 | 401235.53 | 1268098.13 |
| 14 | 401218.08 | 1268087.58 |
| 15 | 401209.49 | 1268080.67 |
| 16 | 401202.15 | 1268074.97 |
| 17 | 401186.8 | 1268061.41 |
| 18 | 401180.83 | 1268055.91 |
| 19 | 401171.39 | 1268046.38 |
| 20 | 401157.7 | 1268030.26 |
| 21 | 401153.92 | 1268025.17 |
| 22 | 401150.03 | 1268020.47 |
| 23 | 401218.4 | 1268008.02 |
| 24 | 401222.34 | 1268014.29 |
| Образуемый земельный участок с условным номером 70 | | |
| 1 | 403288.73 | 1273465.13 |
| 2 | 403381.09 | 1273955.6 |
| 3 | 403465.44 | 1274085.11 |
| 4 | 403377.88 | 1274100.23 |
| 5 | 403377.22 | 1274099.47 |
| 6 | 403373.14 | 1274094.87 |
| 7 | 403368.67 | 1274061.47 |
| 8 | 403361.73 | 1274053.48 |

| Номер | X | Y |
|-----------------------------------------------------------|-----------|------------|
| 1 | 2 | 3 |
| 9 | 403366.99 | 1274048.91 |
| 10 | 403318.75 | 1273688.43 |
| 11 | 403289.65 | 1273472.29 |
| Образуемый земельный участок с условным номером 71 | | |
| 1 | 402140.13 | 1272719.67 |
| 2 | 402147.79 | 1272754.94 |
| 3 | 402127.98 | 1272755.39 |
| 4 | 402116.08 | 1272748.41 |
| 5 | 402095.15 | 1272652.44 |
| 6 | 402093.42 | 1272644.45 |
| 7 | 402093.42 | 1272644.44 |
| Образуемый земельный участок с условным номером 72 | | |
| 1 | 404102.54 | 1273409.43 |
| 2 | 404131.07 | 1273339.38 |
| 3 | 404146.52 | 1273384.33 |
| 4 | 404125.89 | 1273386.41 |
| 5 | 404106 | 1273409.73 |
| Образуемый земельный участок с условным номером 73 | | |
| 1 | 404174.54 | 1273312.17 |
| 2 | 404195.92 | 1273321.07 |
| 3 | 404206.8 | 1273342.24 |
| 4 | 404198.38 | 1273352.24 |
| 5 | 404189.77 | 1273357.2 |
| 6 | 404181.82 | 1273358.86 |
| 7 | 404176.85 | 1273356.54 |
| 8 | 404173.54 | 1273348.59 |
| 9 | 404177.19 | 1273338.66 |
| 10 | 404181.49 | 1273328.06 |
| 11 | 404179.83 | 1273317.8 |
| Образуемый земельный участок с условным номером 74 | | |
| 1 | 404139.44 | 1273318.79 |
| 2 | 404146.85 | 1273300.65 |
| 3 | 404174.54 | 1273312.17 |
| 4 | 404167.58 | 1273310.18 |
| 5 | 404159.64 | 1273315.15 |
| 6 | 404153.34 | 1273320.45 |
| 7 | 404147.05 | 1273321.77 |

| Номер | X | Y |
|-----------------------------------------------------------|-----------|------------|
| 1 | 2 | 3 |
| Образуемый земельный участок с условным номером 75 | | |
| 1 | 404146.85 | 1273300.65 |
| 2 | 404157.55 | 1273274.38 |
| 3 | 404147.61 | 1273276.13 |
| 4 | 404143.41 | 1273287 |
| 5 | 404135.13 | 1273299.92 |
| 6 | 404135.13 | 1273308.53 |
| 7 | 404139.44 | 1273318.79 |
| Образуемый земельный участок с условным номером 76 | | |
| 1 | 404266.07 | 1273102.15 |
| 2 | 404264.85 | 1273108.32 |
| 3 | 404262.48 | 1273116.03 |
| 4 | 404264.37 | 1273101.45 |
| Образуемый земельный участок с условным номером 77 | | |
| 1 | 404263.02 | 1273050.99 |
| 2 | 404267.56 | 1273065.67 |
| 3 | 404267.88 | 1273072.04 |
| 4 | 404267.54 | 1273090.88 |
| 5 | 404264.5 | 1273089.6 |
| 6 | 404255.28 | 1273054.49 |
| Образуемый земельный участок с условным номером 78 | | |
| 1 | 402969.28 | 1272201.56 |
| 2 | 402975.58 | 1272223.29 |
| 3 | 402969.99 | 1272221.89 |
| 4 | 402968.17 | 1272197.74 |
| Образуемый земельный участок с условным номером 79 | | |
| 1 | 402982.06 | 1272224.9 |
| 2 | 402982.15 | 1272225.44 |
| 3 | 402983.58 | 1272227.51 |
| 4 | 402984.09 | 1272228.85 |
| 5 | 402980.49 | 1272225.21 |
| 6 | 402975.58 | 1272223.29 |
| Образуемый земельный участок с условным номером 80 | | |
| 1 | 402068.21 | 1272603.84 |
| 2 | 402083.09 | 1272627.81 |

| Номер | X | Y |
|-----------------------------------------------------------|-----------|------------|
| 1 | 2 | 3 |
| 3 | 402046.41 | 1272657.31 |
| 4 | 402040.85 | 1272650.52 |
| 5 | 402032.83 | 1272632.3 |
| Образующий земельный участок с условным номером 81 | | |
| 1 | 404269.63 | 1273386.13 |
| 2 | 404263.54 | 1273413.25 |
| 3 | 404259.79 | 1273429.96 |
| 4 | 404259.76 | 1273439.44 |
| 5 | 404259.29 | 1273467.38 |
| 6 | 404258.82 | 1273495.62 |
| 7 | 404258.76 | 1273499.38 |
| 8 | 404260.49 | 1273510.8 |
| 9 | 404265.05 | 1273540.95 |
| 10 | 404271.43 | 1273570.07 |
| 11 | 404284.5 | 1273606.3 |
| 12 | 404302.86 | 1273641.25 |
| 13 | 404320.54 | 1273674.89 |
| 14 | 404314.64 | 1273677.72 |
| 15 | 404275.8 | 1273599.11 |
| 16 | 404262.71 | 1273566.34 |
| 17 | 404252.45 | 1273514.97 |
| 18 | 404248.2 | 1273467.64 |
| 19 | 404256.38 | 1273441.97 |
| 20 | 404234.42 | 1273432.26 |
| 21 | 404203.64 | 1273399.58 |
| Образующий земельный участок с условным номером 82 | | |
| 1* | 404146.85 | 1273300.65 |
| 2 | 404157.55 | 1273274.38 |
| 3 | 404182.14 | 1273270.05 |
| 4 | 404185.46 | 1273284.35 |
| 5 | 404190.1 | 1273294.62 |
| 6 | 404195.07 | 1273297.93 |
| 7 | 404206.76 | 1273298.09 |
| 8 | 404195.92 | 1273321.07 |
| 9 | 404174.54 | 1273312.17 |
| Образующий земельный участок с условным номером 83 | | |
| 1 | 404281.71 | 1273139.29 |
| 2 | 404264.7 | 1273175.32 |

| Номер | X | Y |
|-----------------------------------------------------------|-----------|------------|
| 1 | 2 | 3 |
| 3 | 404245.87 | 1273172.9 |
| 4 | 404236.49 | 1273172.38 |
| 5 | 404242.46 | 1273161.3 |
| 6 | 404237.71 | 1273157.26 |
| 7 | 404241.43 | 1273144.76 |
| 8 | 404244.78 | 1273137.49 |
| 9 | 404254.46 | 1273127.41 |
| 10 | 404259.66 | 1273125.23 |
| 11 | 404260.5 | 1273122.48 |
| Образующий земельный участок с условным номером 84 | | |
| 1 | 404277.22 | 1273044.25 |
| 2 | 404286.05 | 1273068.84 |
| 3 | 404291.3 | 1273084.86 |
| 4 | 404294.84 | 1273104.58 |
| 5 | 404297.95 | 1273104.57 |
| 6 | 404295.59 | 1273110.28 |
| 7 | 404294.91 | 1273109.89 |
| 8 | 404296.47 | 1273127.49 |
| 9 | 404300.39 | 1273133.45 |
| 10 | 404302.62 | 1273134.64 |
| 11 | 404301.03 | 1273141.16 |
| 12 | 404284.44 | 1273138.77 |
| 13 | 404282.55 | 1273136.65 |
| 14 | 404281.64 | 1273130.4 |
| 15 | 404280.9 | 1273125.38 |
| 16 | 404274.58 | 1273090.95 |
| 17 | 404270.6 | 1273075.45 |
| 18 | 404263.02 | 1273050.99 |
| Образующий земельный участок с условным номером 85 | | |
| 1 | 404040.36 | 1273400.7 |
| 2 | 404045.6 | 1273419.78 |
| 3 | 404039.55 | 1273437.05 |
| 4 | 404014.2 | 1273437.55 |
| 5 | 404009.15 | 1273435.48 |
| 6 | 404007.18 | 1273424.45 |
| 7 | 404002.88 | 1273416.84 |
| 8 | 404002.54 | 1273404.92 |
| 9 | 404007.93 | 1273395.94 |

| Номер | X | Y |
|-----------------------------------------------------------|-----------|------------|
| 1 | 2 | 3 |
| 10 | 404016.04 | 1273390.21 |
| 11 | 404028.44 | 1273389.26 |
| Образуемый земельный участок с условным номером 86 | | |
| 1 | 403971.66 | 1273392.72 |
| 2 | 403973.72 | 1273398.27 |
| 3 | 403974.04 | 1273405.55 |
| 4 | 403968.75 | 1273418.94 |
| 5 | 403954.67 | 1273413.18 |
| 6 | 403962.16 | 1273401.28 |
| 7 | 403965.33 | 1273395.41 |
| Образуемый земельный участок с условным номером 87 | | |
| 1 | 403957.76 | 1273343.44 |
| 2 | 403962.73 | 1273352.72 |
| 3 | 403963.39 | 1273362.65 |
| 4 | 403959.75 | 1273371.26 |
| 5 | 403947.5 | 1273388.48 |
| 6 | 403935.28 | 1273398.41 |
| 7 | 403923.13 | 1273337.6 |
| 8 | 403931.27 | 1273341.46 |
| 9 | 403934.91 | 1273347.09 |
| 10 | 403940.21 | 1273346.76 |
| 11 | 403945.18 | 1273344.77 |
| 12 | 403950.48 | 1273340.46 |
| 13 | 403953.79 | 1273340.13 |
| Образуемый земельный участок с условным номером 88 | | |
| 1 | 403946.37 | 1273141.03 |
| 2 | 403950.74 | 1273149.08 |
| 3 | 403956.72 | 1273169.32 |
| 4 | 403961.55 | 1273187.71 |
| 5 | 403963.39 | 1273204.27 |
| 6 | 403962.7 | 1273217.84 |
| 7 | 403957.87 | 1273243.82 |
| 8 | 403956.49 | 1273265.67 |
| 9 | 403956.03 | 1273281.54 |
| 10 | 403951.2 | 1273292.8 |
| 11 | 403944.99 | 1273304.53 |
| 12 | 403939.7 | 1273308.9 |
| 13 | 403930.74 | 1273310.74 |

| Номер | X | Y |
|-----------------------------------------------------------|-----------|------------|
| 1 | 2 | 3 |
| 14 | 403922.92 | 1273308.9 |
| 15 | 403916.59 | 1273304.92 |
| 16 | 403911.1 | 1273277.45 |
| 17 | 403918.78 | 1273265.67 |
| 18 | 403923.38 | 1273255.78 |
| 19 | 403923.15 | 1273238.76 |
| 20 | 403918.78 | 1273224.74 |
| 21 | 403918.09 | 1273212.55 |
| 22 | 403918.55 | 1273200.36 |
| 23 | 403924.3 | 1273193.23 |
| 24 | 403930.28 | 1273189.09 |
| 25 | 403934.65 | 1273184.27 |
| 26 | 403933.04 | 1273171.62 |
| 27 | 403926.64 | 1273160.52 |
| 28 | 403923.38 | 1273151.61 |
| 29 | 403923.84 | 1273142.18 |
| 30 | 403929.82 | 1273137.81 |
| 31 | 403936.26 | 1273136.89 |
| Образуемый земельный участок с условным номером 89 | | |
| 1 | 403134.57 | 1272437.01 |
| 2 | 403140.86 | 1272464.58 |
| 3 | 403133.71 | 1272475.41 |
| 4 | 403111.38 | 1272482.8 |
| 5 | 403048.63 | 1272453.19 |
| 6 | 403032.47 | 1272315.36 |
| 7 | 403055.2 | 1272312.35 |
| 8 | 403073.14 | 1272425.11 |
| 9 | 403092.73 | 1272419.52 |
| 10 | 403122.74 | 1272424.67 |
| Образуемый земельный участок с условным номером 90 | | |
| 1 | 402651.62 | 1273207.96 |
| 2 | 402645.8 | 1273216.03 |
| 3 | 402642.49 | 1273222.32 |
| 4 | 402643.48 | 1273229.28 |
| 5 | 402648.45 | 1273235.9 |
| 6 | 402656.4 | 1273240.54 |
| 7 | 402660.7 | 1273248.15 |
| 8 | 402661.69 | 1273255.11 |

| Номер | X | Y |
|-------|-----------|------------|
| 1 | 2 | 3 |
| 9 | 402659.71 | 1273259.08 |
| 10 | 402643.48 | 1273269.68 |
| 11 | 402636.53 | 1273275.64 |
| 12 | 402634.54 | 1273283.58 |
| 13 | 402635.2 | 1273296.17 |
| 14 | 402642.49 | 1273311.4 |
| 15 | 402647.12 | 1273325.64 |
| 16 | 402649.77 | 1273339.21 |
| 17 | 402652.09 | 1273347.82 |
| 18 | 402650.11 | 1273356.1 |
| 19 | 402647.46 | 1273361.4 |
| 20 | 402633.29 | 1273366.44 |
| 21 | 402621.96 | 1273367.03 |
| 22 | 402612.69 | 1273370.01 |
| 23 | 402609.38 | 1273376.3 |
| 24 | 402610.04 | 1273380.61 |
| 25 | 402612.36 | 1273386.9 |
| 26 | 402614.54 | 1273399.13 |
| 27 | 402603.52 | 1273405.16 |
| 28 | 402593.63 | 1273407.46 |
| 29 | 402579.83 | 1273409.3 |
| 30 | 402575.46 | 1273409.3 |
| 31 | 402570.44 | 1273413.27 |
| 32 | 402490.94 | 1273285.13 |
| 33 | 402499.31 | 1273283.29 |
| 34 | 402508.91 | 1273281.63 |
| 35 | 402514.87 | 1273277.32 |
| 36 | 402533.74 | 1273247.85 |
| 37 | 402542.68 | 1273234.94 |
| 38 | 402547.65 | 1273227.65 |
| 39 | 402554.27 | 1273223.68 |
| 40 | 402564.54 | 1273222.03 |
| 41 | 402571.82 | 1273220.7 |
| 42 | 402584.74 | 1273225.01 |
| 43 | 402591.36 | 1273225.67 |
| 44 | 402599.64 | 1273220.7 |
| 45 | 402604.94 | 1273213.08 |
| 46 | 402611.69 | 1273203.45 |
| 47 | 402620.97 | 1273197.49 |
| 48 | 402631.89 | 1273194.84 |

| Номер | X | Y |
|-----------------------------------------------------------|-----------|------------|
| 1 | 2 | 3 |
| 49 | 402643.42 | 1273194.75 |
| Образуемый земельный участок с условным номером 91 | | |
| 1 | 402579.26 | 1273091.4 |
| 2 | 402602.34 | 1273128.59 |
| 3 | 402594.86 | 1273140.62 |
| 4 | 402590.49 | 1273146.18 |
| 5 | 402584.93 | 1273145.38 |
| 6 | 402579.36 | 1273138.63 |
| 7 | 402572.61 | 1273134.66 |
| 8 | 402564.26 | 1273136.64 |
| 9 | 402559.59 | 1273140.76 |
| 10 | 402557.51 | 1273142.6 |
| 11 | 402545.59 | 1273145.78 |
| 12 | 402524.53 | 1273145.38 |
| 13 | 402513 | 1273145.78 |
| 14 | 402505.45 | 1273142.6 |
| 15 | 402501.08 | 1273133.46 |
| 16 | 402502.28 | 1273127.9 |
| 17 | 402511.02 | 1273119.56 |
| 18 | 402519.36 | 1273114.79 |
| 19 | 402527.31 | 1273114.79 |
| 20 | 402535.65 | 1273119.16 |
| 21 | 402545.19 | 1273118.76 |
| 22 | 402551.15 | 1273115.19 |
| 23 | 402560.29 | 1273103.26 |
| Образуемый земельный участок с условным номером 92 | | |
| 1 | 402481.69 | 1272934.26 |
| 2 | 402524.81 | 1273003.7 |
| 3 | 402510.72 | 1272997.58 |
| 4 | 402499.6 | 1272988.44 |
| 5 | 402487.28 | 1272986.05 |
| 6 | 402464.23 | 1272986.05 |
| 7 | 402435.22 | 1272978.5 |
| 8 | 402423.7 | 1272974.13 |
| 9 | 402416.94 | 1272968.17 |
| 10 | 402415.35 | 1272964.2 |
| 11 | 402421.32 | 1272958.24 |
| 12 | 402434.43 | 1272955.45 |

| Номер | X | Y |
|-----------------------------------------------------------|-----------|------------|
| 1 | 2 | 3 |
| 13 | 402443.96 | 1272952.67 |
| 14 | 402457.08 | 1272943.53 |
| 15 | 402462.24 | 1272938.77 |
| Образуемый земельный участок с условным номером 93 | | |
| 1 | 402339.81 | 1273023.41 |
| 2 | 402345.43 | 1273032.35 |
| 3 | 402347.75 | 1273040.3 |
| 4 | 402344.76 | 1273049.5 |
| 5 | 402324.82 | 1273017.37 |
| 6 | 402333.51 | 1273018.44 |
| Образуемый земельный участок с условным номером 94 | | |
| 1 | 402265.84 | 1272873.1 |
| 2 | 402274.43 | 1272886.83 |
| 3 | 402273.28 | 1272893.7 |
| 4 | 402269.28 | 1272898.85 |
| 5 | 402262.98 | 1272900.56 |
| 6 | 402248.21 | 1272893.87 |
| 7 | 402224.25 | 1272855.25 |
| 8 | 402239.52 | 1272862.23 |
| 9 | 402254.4 | 1272865.66 |
| Образуемый земельный участок с условным номером 95 | | |
| 1 | 402301.72 | 1272768.94 |
| 2 | 402308.87 | 1272774.11 |
| 3 | 402313.24 | 1272780.07 |
| 4 | 402312.45 | 1272788.02 |
| 5 | 402308.87 | 1272796.36 |
| 6 | 402297.74 | 1272799.94 |
| 7 | 402290.59 | 1272804.31 |
| 8 | 402284.23 | 1272812.65 |
| 9 | 402278.27 | 1272822.19 |
| 10 | 402268.74 | 1272828.55 |
| 11 | 402258.8 | 1272826.56 |
| 12 | 402241.72 | 1272805.1 |
| 13 | 402238.54 | 1272797.55 |
| 14 | 402242.51 | 1272788.81 |
| 15 | 402255.23 | 1272782.85 |
| 16 | 402263.57 | 1272776.89 |
| 17 | 402264.76 | 1272767.75 |

| Номер | X | Y |
|-----------------------------------------------------------|-----------|------------|
| 1 | 2 | 3 |
| 18 | 402254.83 | 1272760.6 |
| 19 | 402246.96 | 1272755.67 |
| 20 | 402246.48 | 1272745.9 |
| 21 | 402253.24 | 1272739.54 |
| 22 | 402263.97 | 1272737.95 |
| 23 | 402275.09 | 1272749.47 |
| 24 | 402287.81 | 1272763.78 |
| Образуемый земельный участок с условным номером 96 | | |
| 1 | 402233.09 | 1272672.64 |
| 2 | 402243.82 | 1272681.38 |
| 3 | 402243.42 | 1272686.54 |
| 4 | 402239.85 | 1272690.52 |
| 5 | 402230.71 | 1272691.31 |
| 6 | 402221.17 | 1272693.3 |
| 7 | 402212.03 | 1272701.25 |
| 8 | 402213.62 | 1272710.78 |
| 9 | 402217.26 | 1272717.14 |
| 10 | 402217.26 | 1272722.77 |
| 11 | 402212.29 | 1272723.43 |
| 12 | 402207 | 1272724.09 |
| 13 | 402201.04 | 1272730.72 |
| 14 | 402194.41 | 1272735.02 |
| 15 | 402184.15 | 1272736.35 |
| 16 | 402173.88 | 1272732.04 |
| 17 | 402162.62 | 1272724.09 |
| 18 | 402158.32 | 1272715.82 |
| 19 | 402158.65 | 1272706.88 |
| 20 | 402166.6 | 1272703.9 |
| 21 | 402176.2 | 1272701.25 |
| 22 | 402180.84 | 1272694.96 |
| 23 | 402185.47 | 1272688 |
| 24 | 402185.14 | 1272677.4 |
| 25 | 402188.59 | 1272672.64 |
| 26 | 402199.55 | 1272666.44 |
| 27 | 402217.2 | 1272666.44 |
| Образуемый земельный участок с условным номером 97 | | |
| 1 | 402147.79 | 1272754.94 |
| 2 | 402159.48 | 1272808.64 |

| Номер | X | Y |
|-----------------------------------------------------------|-----------|------------|
| 1 | 2 | 3 |
| 3 | 402155.76 | 1272834.95 |
| 4 | 402147.53 | 1272857.58 |
| 5 | 402140.05 | 1272858.36 |
| 6 | 402134.39 | 1272832.39 |
| 7 | 402134.85 | 1272831.41 |
| 8 | 402136.1 | 1272829.63 |
| 9 | 402141.81 | 1272822.94 |
| 10 | 402142.48 | 1272819.45 |
| 11 | 402142.38 | 1272817.27 |
| 12 | 402140.2 | 1272804.21 |
| 13 | 402135.98 | 1272785.62 |
| 14 | 402127.71 | 1272771.96 |
| 15 | 402120.31 | 1272761.54 |
| 16 | 402118.5 | 1272759.53 |
| 17 | 402116.08 | 1272748.41 |
| 18 | 402127.98 | 1272755.39 |
| Образуемый земельный участок с условным номером 98 | | |
| 1 | 402270.92 | 1268969.54 |
| 2 | 402320.57 | 1269011.86 |
| 3 | 402346.01 | 1269031.67 |
| 4 | 402369.49 | 1269045.37 |
| 5 | 402393.95 | 1269064.69 |
| 6 | 402437 | 1269094.04 |
| 7 | 402455.34 | 1269102.6 |
| 8 | 402469.28 | 1269106.51 |
| 9 | 402488.97 | 1269109.06 |
| 10 | 402480.36 | 1269143.53 |
| 11 | 402317.84 | 1269097.91 |
| 12 | 402306.61 | 1269126.99 |
| 13 | 402288.21 | 1269119.14 |
| 14 | 402301.2 | 1269085.47 |
| 15 | 402244.43 | 1269006.15 |
| 16 | 402146.92 | 1268963.57 |
| 17 | 401970.8 | 1268818.25 |
| 18 | 402028.99 | 1268732.58 |
| 19 | 402047.37 | 1268742.57 |
| 20 | 402058.87 | 1268751.86 |
| 21 | 402073.54 | 1268769.96 |
| 22 | 402106.56 | 1268809.83 |

| Номер | X | Y |
|------------------------------------------------------------|-----------|------------|
| 1 | 2 | 3 |
| 23 | 402160.86 | 1268862.42 |
| 24 | 402214.42 | 1268909.13 |
| 25 | 402228.12 | 1268922.83 |
| Образуемый земельный участок с условным номером 99 | | |
| 1 | 402492.48 | 1269069.37 |
| 2 | 402466.34 | 1269064.03 |
| 3 | 402445.28 | 1269056.88 |
| 4 | 402414.68 | 1269040.99 |
| 5 | 402404.35 | 1269034.63 |
| 6 | 402392.95 | 1269021.68 |
| Образуемый земельный участок с условным номером 100 | | |
| 1 | 404131.07 | 1273339.38 |
| 2 | 404111.52 | 1273282.49 |
| 3 | 404147.61 | 1273276.13 |
| 4 | 404143.41 | 1273287 |
| 5 | 404135.13 | 1273299.92 |
| 6 | 404135.13 | 1273308.53 |
| 7 | 404139.44 | 1273318.79 |
| Образуемый земельный участок с условным номером 101 | | |
| 1 | 402519.12 | 1269085.84 |
| 2 | 402495.75 | 1269147.85 |
| 3 | 402480.36 | 1269143.53 |
| 4 | 402496.03 | 1269080.85 |
| 5 | 402510.43 | 1269084.05 |
| Образуемый земельный участок с условным номером 102 | | |
| 1 | 404360.69 | 1273690.63 |
| 2 | 404328.29 | 1273629.82 |
| 3 | 404329.12 | 1273606.83 |
| 4 | 404373.49 | 1273684.21 |
| Образуемый земельный участок с условным номером 103 | | |
| 1 | 399353.82 | 1270807.83 |
| 2 | 399349.9 | 1270815.49 |
| 3 | 398665.4 | 1270457.05 |
| 4 | 398597.92 | 1270421.71 |
| 5 | 398598.08 | 1270421.4 |

| Номер | X | Y |
|------------------------------------------------------------|-----------|------------|
| 1 | 2 | 3 |
| Образуемый земельный участок с условным номером 104 | | |
| 1 | 404275.67 | 1273384.77 |
| 2 | 404270.2 | 1273403.59 |
| 3 | 404260.83 | 1273459.25 |
| 4 | 404260.38 | 1273492.76 |
| 5 | 404266.23 | 1273531.31 |
| 6 | 404277.5 | 1273573.02 |
| 7 | 404303.81 | 1273630.66 |
| 8 | 404341.01 | 1273700.49 |
| 9 | 404328.89 | 1273706.56 |
| 10 | 404314.64 | 1273677.72 |
| 11 | 404320.54 | 1273674.89 |
| 12 | 404302.86 | 1273641.25 |
| 13 | 404284.5 | 1273606.3 |
| 14 | 404271.43 | 1273570.07 |
| 15 | 404265.05 | 1273540.95 |
| 16 | 404260.49 | 1273510.8 |
| 17 | 404258.76 | 1273499.38 |
| 18 | 404258.82 | 1273495.62 |
| 19 | 404259.29 | 1273467.38 |
| 20 | 404259.76 | 1273439.44 |
| 21 | 404259.79 | 1273429.96 |
| 22 | 404263.54 | 1273413.25 |
| 23 | 404269.63 | 1273386.13 |
| Образуемый земельный участок с условным номером 105 | | |
| 1 | 402512.2 | 1271475.99 |
| 2 | 402838.44 | 1272094.97 |
| 3 | 402914.05 | 1272202.17 |
| 4 | 402929.22 | 1272223.69 |
| 5 | 402993.41 | 1272237.48 |
| 6 | 403020.98 | 1272243.4 |
| 7 | 403032.47 | 1272315.36 |
| 8 | 403005.07 | 1272319 |
| 9 | 402830.34 | 1272342.17 |
| 10 | 402670.03 | 1272250.27 |
| 11 | 402395.85 | 1271815.27 |
| 12 | 402308.91 | 1271771.14 |
| 13 | 402035.68 | 1271631.39 |

| Номер | X | Y |
|------------------------------------------------------------|-----------|------------|
| 1 | 2 | 3 |
| 14 | 402058.17 | 1271587.78 |
| 15 | 400925.37 | 1271003.73 |
| 16 | 401004.22 | 1270830.06 |
| 17 | 402434.48 | 1271624.73 |
| 18 | 402512.17 | 1271476 |
| Образуемый земельный участок с условным номером 106 | | |
| 1 | 401942.58 | 1271811.99 |
| 2 | 402012.43 | 1272132.93 |
| 3 | 401978.18 | 1272115.79 |
| 4 | 401921.06 | 1271853.72 |
| Образуемый земельный участок с условным номером 107 | | |
| 1 | 401978.18 | 1272115.79 |
| 2 | 402012.43 | 1272132.93 |
| 3 | 402027.67 | 1272202.94 |
| 4 | 402086.24 | 1272472.09 |
| 5 | 402057.05 | 1272477.6 |
| Образуемый земельный участок с условным номером 108 | | |
| 1 | 401921.06 | 1271853.72 |
| 2 | 401978.18 | 1272115.78 |
| 3 | 401825.38 | 1272039.3 |
| Образуемый земельный участок с условным номером 109 | | |
| 1 | 400552.12 | 1270933.4 |
| 2 | 400560.42 | 1270942.06 |
| 3 | 400491.79 | 1271007.86 |
| 4 | 400473.65 | 1271043.51 |
| 5 | 400307.88 | 1270959.15 |
| 6 | 400326.02 | 1270923.5 |
| 7 | 400480.46 | 1271002.1 |
| Образуемый земельный участок с условным номером 110 | | |
| 1 | 402035.68 | 1271631.39 |
| 2 | 401942.58 | 1271811.99 |
| 3 | 401886.68 | 1271555.18 |
| 4 | 402012.43 | 1272132.92 |
| 5 | 402012.44 | 1272132.92 |
| 6 | 402012.43 | 1272132.93 |

3. Сведения о границах территории, применительно которой осуществляется подготовка проекта межевания, содержащие перечень координат характерных точек границ зон планируемого размещения линейных объектов

| Номер точки | X | Y |
|----------------------|-----------|------------|
| 1 | 2 | 3 |
| Контур зоны 1 | | |
| 1 | 403796.56 | 1272399.96 |
| 2 | 403820.78 | 1272410.77 |
| 3 | 403858.55 | 1272427.61 |
| 4 | 403897.41 | 1272459.73 |
| 5 | 403940.44 | 1272514.40 |
| 6 | 403967.35 | 1272584.16 |
| 7 | 403978.07 | 1272892.75 |
| 8 | 403978.13 | 1272894.40 |
| 9 | 403982.92 | 1272908.33 |
| 10 | 403998.37 | 1272953.28 |
| 11 | 404098.57 | 1273244.80 |
| 12 | 404101.30 | 1273252.76 |
| 13 | 404116.42 | 1273260.27 |
| 14 | 404107.36 | 1273270.39 |
| 15 | 404111.52 | 1273282.49 |
| 16 | 404147.61 | 1273276.13 |
| 17 | 404182.14 | 1273270.05 |
| 18 | 404188.52 | 1273268.93 |
| 19 | 404207.15 | 1273232.53 |
| 20 | 404233.22 | 1273178.45 |
| 21 | 404236.49 | 1273172.38 |
| 22 | 404242.46 | 1273161.30 |
| 23 | 404237.71 | 1273157.26 |
| 24 | 404241.43 | 1273144.76 |
| 25 | 404244.78 | 1273137.49 |
| 26 | 404254.46 | 1273127.41 |
| 27 | 404259.66 | 1273125.23 |
| 28 | 404262.48 | 1273116.05 |
| 29 | 404264.37 | 1273101.45 |
| 30 | 404260.31 | 1273099.78 |
| 31 | 404264.50 | 1273089.60 |
| 32 | 404255.28 | 1273054.49 |
| 33 | 404263.02 | 1273050.99 |
| 34 | 404267.56 | 1273065.67 |
| 35 | 404270.60 | 1273075.45 |
| 36 | 404274.58 | 1273090.95 |

| Номер точки | X | Y |
|-------------|-----------|------------|
| 1 | 2 | 3 |
| 37 | 404280.90 | 1273125.38 |
| 38 | 404281.64 | 1273130.40 |
| 39 | 404282.55 | 1273136.65 |
| 40 | 404284.44 | 1273138.77 |
| 41 | 404281.70 | 1273139.29 |
| 42 | 404264.70 | 1273175.32 |
| 43 | 404206.76 | 1273298.09 |
| 44 | 404195.92 | 1273321.07 |
| 45 | 404206.80 | 1273342.24 |
| 46 | 404212.82 | 1273353.94 |
| 47 | 404234.23 | 1273353.99 |
| 48 | 404293.81 | 1273293.54 |
| 49 | 404300.14 | 1273277.43 |
| 50 | 404312.17 | 1273238.38 |
| 51 | 404314.94 | 1273239.28 |
| 52 | 404327.03 | 1273202.42 |
| 53 | 404340.67 | 1273159.97 |
| 54 | 404338.53 | 1273168.98 |
| 55 | 404343.56 | 1273156.53 |
| 56 | 404350.14 | 1273159.24 |
| 58 | 404329.20 | 1273227.07 |
| 59 | 404333.47 | 1273228.22 |
| 60 | 404282.16 | 1273402.70 |
| 61 | 404275.32 | 1273433.46 |
| 62 | 404271.86 | 1273463.52 |
| 63 | 404282.76 | 1273464.96 |
| 64 | 404282.40 | 1273491.18 |
| 65 | 404286.76 | 1273519.94 |
| 66 | 404293.55 | 1273520.29 |
| 67 | 404298.74 | 1273540.16 |
| 68 | 404303.55 | 1273550.83 |
| 69 | 404327.52 | 1273604.03 |
| 70 | 404329.12 | 1273606.83 |
| 71 | 404373.49 | 1273684.21 |
| 72 | 404360.69 | 1273690.63 |
| 73 | 404341.01 | 1273700.49 |
| 74 | 404328.89 | 1273706.56 |

| Номер точки | X | Y |
|-------------|-----------|------------|
| 1 | 2 | 3 |
| 75 | 404314.64 | 1273677.72 |
| 76 | 404275.80 | 1273599.11 |
| 77 | 404262.71 | 1273566.34 |
| 78 | 404252.45 | 1273514.97 |
| 79 | 404248.20 | 1273467.64 |
| 80 | 404256.38 | 1273441.97 |
| 81 | 404234.42 | 1273432.26 |
| 82 | 404203.64 | 1273399.58 |
| 83 | 404203.20 | 1273399.10 |
| 84 | 404151.45 | 1273398.65 |
| 85 | 404131.34 | 1273410.76 |
| 86 | 404123.99 | 1273419.03 |
| 87 | 404115.02 | 1273431.91 |
| 88 | 404102.49 | 1273434.52 |
| 89 | 404091.96 | 1273427.93 |
| 90 | 404077.33 | 1273415.85 |
| 91 | 404077.12 | 1273416.21 |
| 92 | 404076.00 | 1273415.61 |
| 93 | 404072.80 | 1273415.47 |
| 94 | 404072.66 | 1273415.07 |
| 95 | 404072.55 | 1273415.11 |
| 96 | 404071.32 | 1273415.45 |
| 97 | 404060.75 | 1273418.41 |
| 98 | 404055.74 | 1273421.62 |
| 99 | 404039.55 | 1273437.05 |
| 100 | 404014.20 | 1273437.55 |
| 101 | 404009.15 | 1273435.48 |
| 102 | 403968.75 | 1273418.94 |
| 103 | 403954.67 | 1273413.18 |
| 104 | 403936.77 | 1273405.85 |
| 105 | 403935.28 | 1273398.41 |
| 106 | 403923.13 | 1273337.60 |
| 107 | 403916.59 | 1273304.92 |
| 108 | 403911.10 | 1273277.45 |
| 109 | 403908.13 | 1273262.58 |
| 110 | 403889.31 | 1273142.07 |
| 111 | 403864.25 | 1272857.54 |
| 112 | 403858.51 | 1272792.36 |
| 113 | 403778.84 | 1272560.71 |
| 114 | 403756.13 | 1272518.46 |

| Номер точки | X | Y |
|-------------|-----------|------------|
| 1 | 2 | 3 |
| 115 | 403725.01 | 1272489.28 |
| 116 | 403673.16 | 1272478.10 |
| 117 | 403665.59 | 1272476.47 |
| 118 | 403667.90 | 1272465.38 |
| 119 | 403629.16 | 1272456.57 |
| 120 | 403629.34 | 1272455.84 |
| 121 | 403629.14 | 1272456.43 |
| 122 | 403622.23 | 1272455.00 |
| 123 | 403619.73 | 1272466.59 |
| 124 | 403613.28 | 1272498.77 |
| 125 | 403610.00 | 1272515.13 |
| 126 | 403595.11 | 1272512.08 |
| 127 | 403599.30 | 1272492.63 |
| 128 | 403605.57 | 1272463.54 |
| 129 | 403565.68 | 1272454.94 |
| 130 | 403567.74 | 1272442.61 |
| 131 | 403369.89 | 1272400.10 |
| 132 | 403377.27 | 1272366.25 |
| 133 | 403286.28 | 1272346.63 |
| 134 | 403282.89 | 1272360.69 |
| 137 | 403280.86 | 1272380.98 |
| 138 | 403276.35 | 1272380.01 |
| 139 | 403218.81 | 1272367.19 |
| 140 | 403163.93 | 1272351.09 |
| 141 | 403023.08 | 1272308.54 |
| 142 | 403000.30 | 1272333.76 |
| 143 | 402984.61 | 1272331.40 |
| 144 | 402979.23 | 1272323.93 |
| 145 | 402980.86 | 1272318.70 |
| 146 | 402973.88 | 1272316.51 |
| 147 | 402960.39 | 1272297.79 |
| 148 | 402880.13 | 1272276.08 |
| 149 | 402870.04 | 1272273.23 |
| 150 | 402859.39 | 1272269.93 |
| 151 | 402816.43 | 1272288.15 |
| 152 | 402753.73 | 1272324.85 |
| 153 | 402689.55 | 1272299.07 |
| 154 | 402670.03 | 1272250.27 |
| 155 | 402626.56 | 1272181.30 |
| 156 | 402395.87 | 1271815.28 |

| Номер точки | X | Y |
|-------------|-----------|------------|
| 1 | 2 | 3 |
| 157 | 402312.83 | 1271773.13 |
| 158 | 402308.90 | 1271771.15 |
| 159 | 402219.55 | 1271950.07 |
| 160 | 402012.43 | 1272132.93 |
| 161 | 401825.38 | 1272039.30 |
| 162 | 400903.37 | 1271046.40 |
| 163 | 400925.37 | 1271003.73 |
| 164 | 400933.35 | 1270988.25 |
| 165 | 400924.79 | 1270983.83 |
| 166 | 400914.08 | 1270978.32 |
| 167 | 400883.05 | 1270962.34 |
| 168 | 400883.66 | 1270967.49 |
| 169 | 400867.74 | 1270998.34 |
| 170 | 400862.67 | 1270995.73 |
| 171 | 400823.78 | 1271071.08 |
| 172 | 400806.33 | 1271066.89 |
| 173 | 400795.03 | 1271055.10 |
| 174 | 400782.60 | 1271042.14 |
| 175 | 400760.52 | 1271063.31 |
| 176 | 400471.61 | 1270761.98 |
| 177 | 400214.07 | 1270630.91 |
| 178 | 400217.84 | 1270623.58 |
| 179 | 400207.80 | 1270618.47 |
| 180 | 400209.38 | 1270615.40 |
| 181 | 400200.04 | 1270610.60 |
| 182 | 400198.46 | 1270613.67 |
| 183 | 400183.09 | 1270605.81 |
| 184 | 400151.32 | 1270667.56 |
| 185 | 400109.75 | 1270646.29 |
| 186 | 400103.50 | 1270646.12 |
| 187 | 400051.82 | 1270644.63 |
| 188 | 400014.44 | 1270637.55 |
| 189 | 400002.77 | 1270635.35 |
| 190 | 399798.34 | 1271035.14 |
| 191 | 399496.46 | 1270892.24 |
| 192 | 399349.90 | 1270815.49 |
| 193 | 398665.40 | 1270457.05 |
| 194 | 398597.92 | 1270421.71 |
| 195 | 398566.05 | 1270405.02 |
| 196 | 398583.84 | 1270370.23 |

| Номер точки | X | Y |
|-------------|-----------|------------|
| 1 | 2 | 3 |
| 197 | 399579.45 | 1270879.48 |
| 198 | 399723.94 | 1270754.94 |
| 199 | 399797.27 | 1270691.73 |
| 200 | 399842.25 | 1270715.27 |
| 201 | 399857.73 | 1270685.02 |
| 202 | 399865.10 | 1270670.61 |
| 203 | 399897.90 | 1270606.49 |
| 204 | 400018.10 | 1270371.53 |
| 205 | 400179.79 | 1270454.23 |
| 206 | 400091.12 | 1270502.12 |
| 207 | 400127.53 | 1270521.07 |
| 208 | 400368.89 | 1270644.58 |
| 209 | 400481.54 | 1270608.57 |
| 210 | 400520.10 | 1270628.29 |
| 211 | 400515.38 | 1270663.47 |
| 212 | 400713.10 | 1270767.06 |
| 213 | 400893.35 | 1270867.68 |
| 214 | 400961.62 | 1270905.76 |
| 215 | 401004.22 | 1270822.07 |
| 216 | 401077.82 | 1270678.63 |
| 217 | 401182.57 | 1270473.78 |
| 218 | 402282.93 | 1271041.10 |
| 219 | 402465.98 | 1271388.38 |
| 220 | 402838.31 | 1272094.74 |
| 221 | 402914.05 | 1272202.17 |
| 222 | 402920.71 | 1272186.76 |
| 223 | 402926.26 | 1272173.92 |
| 224 | 402935.57 | 1272165.65 |
| 225 | 402953.38 | 1272149.83 |
| 226 | 402964.29 | 1272170.56 |
| 227 | 402967.70 | 1272191.51 |
| 228 | 402968.17 | 1272197.74 |
| 229 | 402969.28 | 1272201.56 |
| 230 | 402975.58 | 1272223.29 |
| 231 | 402981.61 | 1272222.27 |
| 232 | 402982.06 | 1272224.90 |
| 233 | 402982.15 | 1272225.44 |
| 234 | 402983.58 | 1272227.51 |
| 235 | 402984.09 | 1272228.85 |
| 236 | 402985.96 | 1272233.60 |

| Номер точки | X | Y |
|----------------------|------------------|------------|
| 1 | 2 | 3 |
| 237 | 402993.41 | 1272237.48 |
| 238 | 403020.98 | 1272243.40 |
| 239 | 403045.05 | 1272248.57 |
| 240 | 403172.59 | 1272275.96 |
| 241 | 403256.20 | 1272293.91 |
| 242 | 403305.07 | 1272277.50 |
| 243 | 403335.96 | 1272280.38 |
| 244 | 403394.11 | 1272323.53 |
| 245 | 403640.48 | 1272376.44 |
| 246 | 403686.14 | 1272382.11 |
| 247 | 403692.51 | 1272382.90 |
| 248 | 403733.80 | 1272380.68 |
| 249 | 403746.22 | 1272384.50 |
| 1 | 403796.56 | 1272399.96 |
| Контур зоны 2 | | |
| 1 | 404286.05 | 1273068.84 |
| 2 | 404291.30 | 1273084.86 |
| 3 | 404294.84 | 1273104.58 |
| 4 | 404297.95 | 1273104.57 |
| 5 | 404295.59 | 1273110.28 |
| 6 | 404294.91 | 1273109.89 |
| 7 | 404296.47 | 1273127.49 |
| 8 | 404300.39 | 1273133.45 |
| 9 | 404302.62 | 1273134.64 |
| 10 | 404301.03 | 1273141.16 |
| 11 | 404284.44 | 1273138.77 |
| 12 | 404282.55 | 1273136.65 |
| 13 | 404281.64 | 1273130.40 |
| 14 | 404280.90 | 1273125.38 |
| 15 | 404274.58 | 1273090.95 |
| 16 | 404270.60 | 1273075.45 |
| 17 | 404267.56 | 1273065.67 |
| 18 | 404263.02 | 1273050.99 |
| 19 | 404277.22 | 1273044.25 |
| 1 | 404286.05 | 1273068.84 |
| Контур зоны 3 | | |
| 1 | 403567.74 | 1272442.61 |
| 2 | 403565.68 | 1272454.94 |
| 3 | 403561.25 | 1272484.59 |
| 4 | 403517.66 | 1272775.81 |

| Номер точки | X | Y |
|-------------|-----------|------------|
| 1 | 2 | 3 |
| 5 | 403444.41 | 1273265.28 |
| 6 | 403446.88 | 1273278.69 |
| 7 | 403450.72 | 1273277.97 |
| 8 | 403488.33 | 1273467.07 |
| 9 | 403477.15 | 1273573.39 |
| 10 | 403476.70 | 1273573.13 |
| 11 | 403477.16 | 1273639.00 |
| 12 | 403489.44 | 1273731.11 |
| 13 | 403568.03 | 1274133.93 |
| 14 | 403595.66 | 1274251.83 |
| 15 | 403616.08 | 1274333.49 |
| 16 | 403609.50 | 1274334.79 |
| 17 | 403599.33 | 1274336.70 |
| 18 | 403600.82 | 1274342.23 |
| 19 | 403586.98 | 1274344.33 |
| 20 | 403549.65 | 1274349.99 |
| 21 | 403534.96 | 1274352.22 |
| 22 | 403496.58 | 1274358.04 |
| 23 | 403473.32 | 1274361.57 |
| 24 | 403461.20 | 1274310.65 |
| 25 | 403454.69 | 1274270.33 |
| 26 | 403449.56 | 1274229.89 |
| 27 | 403446.99 | 1274206.16 |
| 28 | 403443.11 | 1274135.17 |
| 29 | 403438.35 | 1273964.72 |
| 30 | 403435.33 | 1273909.19 |
| 31 | 403429.53 | 1273842.85 |
| 32 | 403364.17 | 1273337.12 |
| 33 | 403414.91 | 1272938.98 |
| 34 | 403414.67 | 1272933.05 |
| 35 | 403379.06 | 1272759.27 |
| 36 | 403377.72 | 1272754.97 |
| 37 | 403300.08 | 1272567.37 |
| 38 | 403218.81 | 1272367.19 |
| 39 | 403276.35 | 1272380.01 |
| 40 | 403280.86 | 1272380.98 |
| 41 | 403282.89 | 1272360.69 |
| 42 | 403286.28 | 1272346.63 |
| 43 | 403377.27 | 1272366.25 |
| 44 | 403369.89 | 1272400.10 |

| Номер точки | X | Y |
|----------------------|-----------|------------|
| 1 | 2 | 3 |
| 1 | 403567.74 | 1272442.61 |
| Контур зоны 4 | | |
| 1 | 402559.09 | 1271779.37 |
| 2 | 402699.39 | 1271944.20 |
| 3 | 402843.17 | 1272111.95 |
| 4 | 402846.23 | 1272119.79 |
| 5 | 402864.96 | 1272261.79 |
| 6 | 402947.75 | 1272285.78 |
| 7 | 402950.29 | 1272286.55 |
| 8 | 403023.08 | 1272308.54 |
| 9 | 403163.93 | 1272351.09 |
| 10 | 403218.81 | 1272367.19 |
| 11 | 403300.08 | 1272567.37 |
| 12 | 403377.72 | 1272754.97 |
| 13 | 403379.06 | 1272759.27 |
| 14 | 403414.67 | 1272933.05 |
| 15 | 403414.91 | 1272938.98 |
| 16 | 403364.17 | 1273337.12 |
| 17 | 403429.53 | 1273842.85 |
| 18 | 403453.78 | 1274030.43 |
| 19 | 403528.24 | 1274037.52 |
| 20 | 403540.21 | 1274048.58 |
| 21 | 403567.87 | 1274224.57 |
| 22 | 403586.98 | 1274344.33 |
| 23 | 403549.65 | 1274349.99 |
| 24 | 403534.96 | 1274352.22 |
| 25 | 403518.47 | 1274231.96 |
| 26 | 403494.62 | 1274085.40 |
| 27 | 403409.51 | 1274076.48 |
| 28 | 403376.91 | 1273817.61 |
| 29 | 403345.34 | 1273579.17 |
| 30 | 403310.16 | 1273337.36 |
| 31 | 403339.02 | 1273134.19 |
| 32 | 403360.99 | 1272938.22 |
| 33 | 403327.10 | 1272773.36 |
| 34 | 403253.88 | 1272586.36 |
| 35 | 403180.06 | 1272410.87 |
| 36 | 403070.90 | 1272379.29 |
| 37 | 403068.29 | 1272378.52 |
| 38 | 402934.87 | 1272338.10 |

| Номер точки | X | Y |
|----------------------|-----------|------------|
| 1 | 2 | 3 |
| 39 | 402932.33 | 1272337.35 |
| 40 | 402826.45 | 1272304.70 |
| 41 | 402817.25 | 1272293.88 |
| 42 | 402794.64 | 1272136.69 |
| 43 | 402661.35 | 1271976.57 |
| 44 | 402381.76 | 1271652.38 |
| 45 | 402155.90 | 1271523.06 |
| 46 | 401924.91 | 1271394.10 |
| 47 | 401693.82 | 1271265.08 |
| 48 | 401462.73 | 1271136.07 |
| 49 | 401231.75 | 1271007.11 |
| 50 | 400999.15 | 1270880.86 |
| 51 | 400979.83 | 1270870.08 |
| 52 | 400936.09 | 1270845.67 |
| 53 | 400668.96 | 1270696.54 |
| 54 | 400674.37 | 1270685.96 |
| 55 | 400693.49 | 1270648.59 |
| 56 | 400960.74 | 1270797.78 |
| 57 | 401004.22 | 1270822.07 |
| 58 | 401024.06 | 1270833.16 |
| 59 | 401026.36 | 1270834.43 |
| 60 | 401256.02 | 1270963.45 |
| 61 | 401487.08 | 1271092.45 |
| 62 | 401718.17 | 1271221.47 |
| 63 | 401949.25 | 1271350.48 |
| 64 | 402180.31 | 1271479.48 |
| 65 | 402413.28 | 1271608.60 |
| 66 | 402418.14 | 1271612.51 |
| 1 | 402559.09 | 1271779.37 |
| Контур зоны 5 | | |
| 1 | 402659.65 | 1271963.00 |
| 2 | 402799.45 | 1272122.25 |
| 3 | 402802.84 | 1272131.43 |
| 4 | 402804.37 | 1272284.50 |
| 5 | 402954.77 | 1272330.02 |
| 6 | 402957.24 | 1272330.75 |
| 7 | 403090.75 | 1272370.85 |
| 8 | 403093.26 | 1272371.59 |
| 9 | 403182.23 | 1272398.41 |
| 10 | 403190.94 | 1272406.16 |

| Номер точки | X | Y |
|-------------|-----------|------------|
| 1 | 2 | 3 |
| 11 | 403266.41 | 1272591.23 |
| 12 | 403345.55 | 1272768.66 |
| 13 | 403347.00 | 1272773.59 |
| 14 | 403382.14 | 1272984.30 |
| 15 | 403382.12 | 1272990.38 |
| 16 | 403349.69 | 1273166.26 |
| 17 | 403325.19 | 1273332.80 |
| 18 | 403355.00 | 1273579.49 |
| 19 | 403388.35 | 1273829.33 |
| 20 | 403420.63 | 1274062.36 |
| 21 | 403499.16 | 1274081.40 |
| 22 | 403509.08 | 1274092.58 |
| 23 | 403527.52 | 1274228.23 |
| 24 | 403549.65 | 1274349.99 |
| 25 | 403534.96 | 1274352.22 |
| 26 | 403496.58 | 1274358.04 |
| 27 | 403478.10 | 1274235.62 |
| 28 | 403461.72 | 1274125.14 |
| 29 | 403383.07 | 1274106.07 |
| 30 | 403377.88 | 1274100.23 |
| 31 | 403377.22 | 1274099.47 |
| 32 | 403373.14 | 1274094.87 |
| 33 | 403368.67 | 1274061.47 |
| 34 | 403361.73 | 1274053.48 |
| 35 | 403366.99 | 1274048.91 |
| 36 | 403318.75 | 1273688.43 |
| 37 | 403289.65 | 1273472.29 |
| 38 | 403288.73 | 1273465.13 |
| 39 | 403265.58 | 1273342.21 |
| 40 | 403271.98 | 1273340.91 |
| 41 | 403271.20 | 1273335.09 |
| 42 | 403271.22 | 1273330.48 |
| 43 | 403272.57 | 1273333.72 |
| 44 | 403275.66 | 1273315.03 |
| 45 | 403273.55 | 1273315.76 |
| 46 | 403276.54 | 1273298.23 |
| 47 | 403224.56 | 1273017.71 |
| 48 | 403204.33 | 1272908.55 |
| 49 | 403189.10 | 1272826.38 |
| 50 | 403185.79 | 1272808.52 |

| Номер точки | X | Y |
|-------------|-----------|------------|
| 1 | 2 | 3 |
| 51 | 403174.07 | 1272745.25 |
| 52 | 403149.88 | 1272732.33 |
| 53 | 403177.34 | 1272680.84 |
| 54 | 403148.02 | 1272500.10 |
| 55 | 403111.38 | 1272482.80 |
| 56 | 403048.63 | 1272453.19 |
| 57 | 403027.66 | 1272443.27 |
| 58 | 403028.92 | 1272456.10 |
| 59 | 403007.14 | 1272459.57 |
| 60 | 403022.11 | 1272520.63 |
| 61 | 403028.06 | 1272523.57 |
| 62 | 403010.34 | 1272559.43 |
| 63 | 402987.69 | 1272548.24 |
| 64 | 402967.50 | 1272465.87 |
| 65 | 402954.95 | 1272414.66 |
| 66 | 402948.19 | 1272405.75 |
| 67 | 402908.80 | 1272387.16 |
| 68 | 402753.73 | 1272324.84 |
| 69 | 402751.59 | 1272220.75 |
| 70 | 402750.06 | 1272146.02 |
| 71 | 402621.68 | 1271995.45 |
| 72 | 402487.35 | 1271837.64 |
| 73 | 402355.95 | 1271683.79 |
| 74 | 402130.30 | 1271557.38 |
| 75 | 401900.45 | 1271429.06 |
| 76 | 401670.60 | 1271300.75 |
| 77 | 401440.73 | 1271172.43 |
| 78 | 401210.90 | 1271044.12 |
| 79 | 400979.59 | 1270915.80 |
| 80 | 400961.61 | 1270905.77 |
| 81 | 400917.69 | 1270881.26 |
| 82 | 400893.35 | 1270867.68 |
| 83 | 400713.10 | 1270767.06 |
| 84 | 400515.38 | 1270663.47 |
| 85 | 400520.10 | 1270628.29 |
| 86 | 400665.76 | 1270702.80 |
| 87 | 400668.96 | 1270696.54 |
| 88 | 400674.37 | 1270685.96 |
| 89 | 400738.73 | 1270719.69 |
| 90 | 400919.60 | 1270820.66 |

| Номер точки | X | Y |
|----------------------|-----------|------------|
| 1 | 2 | 3 |
| 91 | 400989.29 | 1270859.59 |
| 92 | 401006.98 | 1270869.47 |
| 93 | 401235.33 | 1271000.55 |
| 94 | 401465.08 | 1271128.81 |
| 95 | 401694.95 | 1271257.14 |
| 96 | 401924.80 | 1271385.45 |
| 97 | 402154.55 | 1271513.71 |
| 98 | 402387.38 | 1271639.92 |
| 99 | 402392.36 | 1271643.91 |
| 1 | 402659.65 | 1271963.00 |
| Контур зоны б | | |
| 1 | 402012.43 | 1272132.93 |
| 2 | 402027.67 | 1272202.94 |
| 3 | 402180.40 | 1272448.96 |
| 4 | 402481.69 | 1272934.26 |
| 5 | 402524.81 | 1273003.70 |
| 6 | 402579.26 | 1273091.40 |
| 7 | 402602.34 | 1273128.59 |
| 8 | 402643.42 | 1273194.75 |
| 9 | 402755.22 | 1273374.83 |
| 10 | 402651.62 | 1273207.96 |
| 11 | 402755.22 | 1273374.83 |
| 12 | 403221.33 | 1274125.60 |
| 13 | 403229.57 | 1274124.26 |
| 14 | 403218.76 | 1274015.05 |
| 15 | 403238.67 | 1273997.36 |
| 16 | 403279.91 | 1274011.78 |
| 17 | 403291.43 | 1274078.37 |
| 18 | 403316.46 | 1274074.25 |
| 19 | 403322.23 | 1274109.25 |
| 20 | 403322.78 | 1274109.16 |
| 21 | 403345.38 | 1274105.50 |
| 22 | 403368.09 | 1274101.82 |
| 23 | 403377.88 | 1274100.23 |
| 24 | 403383.07 | 1274106.07 |
| 25 | 403461.72 | 1274125.14 |
| 26 | 403478.10 | 1274235.62 |
| 27 | 403496.58 | 1274358.04 |
| 28 | 403473.32 | 1274361.57 |
| 29 | 403444.54 | 1274365.93 |

| Номер точки | X | Y |
|-------------|-----------|------------|
| 1 | 2 | 3 |
| 30 | 403405.62 | 1274371.83 |
| 31 | 403381.37 | 1274375.51 |
| 32 | 403363.16 | 1274261.42 |
| 33 | 403365.97 | 1274260.97 |
| 34 | 403364.30 | 1274250.60 |
| 35 | 403361.49 | 1274251.05 |
| 36 | 403361.36 | 1274250.22 |
| 37 | 403347.87 | 1274240.15 |
| 38 | 403215.46 | 1274261.27 |
| 39 | 403203.65 | 1274260.97 |
| 40 | 403193.31 | 1274259.19 |
| 41 | 403183.26 | 1274255.89 |
| 42 | 403173.80 | 1274251.14 |
| 43 | 403164.10 | 1274244.17 |
| 44 | 403155.68 | 1274235.70 |
| 45 | 403128.14 | 1274191.06 |
| 46 | 403118.50 | 1274197.00 |
| 47 | 403105.61 | 1274176.08 |
| 48 | 403116.26 | 1274169.47 |
| 49 | 403118.40 | 1274163.43 |
| 50 | 403103.74 | 1274139.82 |
| 51 | 403098.52 | 1274143.04 |
| 52 | 402720.85 | 1273530.86 |
| 53 | 402698.36 | 1273544.86 |
| 54 | 402686.90 | 1273526.30 |
| 55 | 402687.36 | 1273523.34 |
| 56 | 402696.01 | 1273493.68 |
| 57 | 402693.45 | 1273489.56 |
| 58 | 402698.20 | 1273486.61 |
| 59 | 402678.99 | 1273455.67 |
| 60 | 402674.28 | 1273458.59 |
| 61 | 402652.77 | 1273423.84 |
| 62 | 402642.38 | 1273430.29 |
| 63 | 402624.45 | 1273401.20 |
| 64 | 402634.79 | 1273394.78 |
| 65 | 402530.55 | 1273226.38 |
| 66 | 402513.77 | 1273199.28 |
| 67 | 402495.52 | 1273185.34 |
| 68 | 402485.25 | 1273162.46 |
| 69 | 402459.22 | 1273118.66 |

| Номер точки | X | Y |
|-------------|-----------|------------|
| 1 | 2 | 3 |
| 70 | 402451.74 | 1273123.31 |
| 71 | 402433.82 | 1273094.22 |
| 72 | 402441.76 | 1273089.29 |
| 73 | 402415.79 | 1273045.59 |
| 74 | 402422.00 | 1273041.73 |
| 75 | 402402.78 | 1273010.79 |
| 76 | 402397.16 | 1273014.28 |
| 77 | 402324.73 | 1272892.40 |
| 78 | 401957.62 | 1272309.37 |
| 79 | 401900.33 | 1272249.74 |
| 80 | 401891.57 | 1272258.14 |
| 81 | 401874.55 | 1272240.39 |
| 82 | 401883.64 | 1272231.67 |
| 83 | 401884.49 | 1272225.32 |
| 84 | 401865.37 | 1272205.39 |
| 85 | 401861.34 | 1272209.16 |
| 86 | 401332.54 | 1271658.75 |
| 87 | 401337.08 | 1271654.40 |
| 88 | 401317.81 | 1271634.30 |
| 89 | 401311.43 | 1271634.88 |
| 90 | 401302.34 | 1271643.60 |
| 91 | 401285.32 | 1271625.85 |
| 92 | 401293.43 | 1271618.07 |
| 93 | 400791.54 | 1271095.66 |
| 94 | 400784.02 | 1271102.87 |
| 95 | 400765.43 | 1271083.48 |
| 96 | 400795.03 | 1271055.10 |
| 97 | 400806.33 | 1271066.89 |
| 98 | 400823.78 | 1271071.08 |
| 99 | 400862.67 | 1270995.73 |
| 100 | 400867.74 | 1270998.34 |
| 101 | 400883.66 | 1270967.49 |
| 102 | 400883.05 | 1270962.34 |
| 103 | 400914.08 | 1270978.32 |
| 104 | 400924.79 | 1270983.83 |
| 105 | 400933.34 | 1270988.28 |
| 106 | 400925.37 | 1271003.73 |
| 107 | 400903.38 | 1271046.39 |
| 108 | 401825.38 | 1272039.30 |
| 1 | 402012.43 | 1272132.93 |

| Номер точки | X | Y |
|----------------------|-----------|------------|
| 1 | 2 | 3 |
| Контур зоны 7 | | |
| 1 | 401884.49 | 1272225.32 |
| 2 | 401883.64 | 1272231.67 |
| 3 | 401874.55 | 1272240.39 |
| 4 | 401891.57 | 1272258.14 |
| 5 | 401900.33 | 1272249.74 |
| 6 | 401957.62 | 1272309.37 |
| 7 | 402324.73 | 1272892.40 |
| 8 | 402397.17 | 1273014.27 |
| 9 | 402402.78 | 1273010.79 |
| 10 | 402422.00 | 1273041.73 |
| 11 | 402415.78 | 1273045.57 |
| 12 | 402441.76 | 1273089.29 |
| 13 | 402433.82 | 1273094.22 |
| 14 | 402451.74 | 1273123.31 |
| 15 | 402459.22 | 1273118.66 |
| 16 | 402485.25 | 1273162.46 |
| 17 | 402495.52 | 1273185.34 |
| 18 | 402513.77 | 1273199.28 |
| 19 | 402530.55 | 1273226.38 |
| 20 | 402634.79 | 1273394.78 |
| 21 | 402624.45 | 1273401.20 |
| 22 | 402642.38 | 1273430.29 |
| 23 | 402652.77 | 1273423.84 |
| 24 | 402674.29 | 1273458.59 |
| 25 | 402678.99 | 1273455.67 |
| 26 | 402698.20 | 1273486.61 |
| 27 | 402693.46 | 1273489.56 |
| 28 | 402696.01 | 1273493.68 |
| 29 | 402720.85 | 1273530.86 |
| 30 | 403098.52 | 1274143.04 |
| 31 | 403103.74 | 1274139.82 |
| 32 | 403118.40 | 1274163.43 |
| 33 | 403116.26 | 1274169.47 |
| 34 | 403105.61 | 1274176.08 |
| 35 | 403118.50 | 1274197.00 |
| 36 | 403128.14 | 1274191.06 |
| 37 | 403155.68 | 1274235.70 |
| 38 | 403164.10 | 1274244.17 |
| 39 | 403173.80 | 1274251.14 |

| Номер точки | X | Y |
|-------------|-----------|------------|
| 1 | 2 | 3 |
| 40 | 403183.26 | 1274255.89 |
| 41 | 403193.31 | 1274259.19 |
| 42 | 403203.65 | 1274260.97 |
| 43 | 403215.46 | 1274261.27 |
| 44 | 403347.87 | 1274240.15 |
| 45 | 403422.93 | 1274228.18 |
| 46 | 403444.54 | 1274365.93 |
| 47 | 403405.62 | 1274371.83 |
| 48 | 403381.37 | 1274375.51 |
| 49 | 403366.47 | 1274377.77 |
| 50 | 403368.95 | 1274393.06 |
| 51 | 403309.19 | 1274405.29 |
| 52 | 403304.03 | 1274376.06 |
| 53 | 403278.18 | 1274380.70 |
| 54 | 403169.42 | 1274378.75 |
| 55 | 403103.42 | 1274272.37 |
| 56 | 402898.94 | 1273942.78 |
| 57 | 402589.14 | 1273443.41 |
| 58 | 402570.44 | 1273413.27 |
| 59 | 402490.94 | 1273285.13 |
| 60 | 402344.76 | 1273049.50 |
| 61 | 402324.82 | 1273017.37 |
| 62 | 402324.83 | 1273017.37 |
| 63 | 402324.82 | 1273017.37 |
| 64 | 402248.20 | 1272893.87 |
| 65 | 402248.21 | 1272893.87 |
| 66 | 402224.25 | 1272855.25 |
| 67 | 402140.13 | 1272719.67 |
| 68 | 402147.79 | 1272754.94 |
| 69 | 402159.48 | 1272808.64 |
| 70 | 402208.33 | 1273033.04 |
| 71 | 402178.34 | 1273034.03 |
| 72 | 402140.05 | 1272858.36 |
| 73 | 402116.08 | 1272748.41 |
| 74 | 402095.15 | 1272652.44 |
| 75 | 402093.41 | 1272644.43 |
| 76 | 402083.09 | 1272627.81 |
| 77 | 402046.41 | 1272657.31 |
| 78 | 402040.85 | 1272650.52 |
| 79 | 402032.83 | 1272632.30 |

| Номер точки | X | Y |
|----------------------|-----------|------------|
| 1 | 2 | 3 |
| 80 | 402068.21 | 1272603.84 |
| 81 | 401990.90 | 1272479.31 |
| 82 | 401942.43 | 1272401.25 |
| 83 | 401228.22 | 1271638.54 |
| 84 | 400730.84 | 1271119.79 |
| 85 | 400560.42 | 1270942.06 |
| 86 | 400491.79 | 1271007.86 |
| 87 | 400473.65 | 1271043.51 |
| 88 | 400307.88 | 1270959.15 |
| 89 | 400326.02 | 1270923.50 |
| 90 | 400480.46 | 1271002.10 |
| 91 | 400552.12 | 1270933.40 |
| 92 | 400437.65 | 1270814.01 |
| 93 | 400151.32 | 1270667.56 |
| 94 | 400183.09 | 1270605.81 |
| 95 | 400244.15 | 1270487.15 |
| 96 | 400278.89 | 1270504.92 |
| 97 | 400217.84 | 1270623.58 |
| 98 | 400214.07 | 1270630.91 |
| 99 | 400471.61 | 1270761.98 |
| 100 | 400760.52 | 1271063.31 |
| 101 | 400782.60 | 1271042.14 |
| 102 | 400795.03 | 1271055.10 |
| 103 | 400765.43 | 1271083.48 |
| 104 | 400784.02 | 1271102.87 |
| 105 | 400791.54 | 1271095.66 |
| 106 | 401293.43 | 1271618.07 |
| 107 | 401285.32 | 1271625.85 |
| 108 | 401302.34 | 1271643.60 |
| 109 | 401311.43 | 1271634.88 |
| 110 | 401317.81 | 1271634.30 |
| 111 | 401337.08 | 1271654.40 |
| 112 | 401332.54 | 1271658.75 |
| 113 | 401861.34 | 1272209.16 |
| 114 | 401865.37 | 1272205.39 |
| 1 | 401884.49 | 1272225.32 |
| Контур зоны 8 | | |
| 1 | 401205.93 | 1270428.10 |
| 2 | 401182.57 | 1270473.78 |
| 3 | 401077.82 | 1270678.63 |

| Номер точки | X | Y |
|-------------------------|-----------|------------|
| 1 | 2 | 3 |
| 4 | 401004.22 | 1270822.07 |
| 5 | 400961.61 | 1270905.77 |
| 6 | 400917.69 | 1270881.26 |
| 7 | 400960.74 | 1270797.78 |
| 8 | 400693.49 | 1270648.59 |
| 9 | 400889.14 | 1270266.07 |
| 1 | 401205.93 | 1270428.10 |
| Контур зоны 9 | | |
| 1 | 400436.86 | 1270585.72 |
| 2 | 400364.38 | 1270602.43 |
| 3 | 400294.93 | 1270566.67 |
| 4 | 400183.06 | 1270509.29 |
| 5 | 399857.73 | 1270685.02 |
| 6 | 399865.10 | 1270670.61 |
| 7 | 399897.90 | 1270606.49 |
| 8 | 400061.69 | 1270518.02 |
| 9 | 400091.12 | 1270502.12 |
| 10 | 400179.79 | 1270454.23 |
| 11 | 400418.39 | 1270576.27 |
| 1 | 400436.86 | 1270585.72 |
| Контур зоны 10 | | |
| 1 | 400436.86 | 1270585.72 |
| 2 | 400481.54 | 1270608.57 |
| 3 | 400362.74 | 1270646.54 |
| 4 | 400276.60 | 1270602.30 |
| 5 | 400183.41 | 1270554.39 |
| 6 | 399818.95 | 1270752.65 |
| 7 | 399723.94 | 1270754.94 |
| 8 | 399797.27 | 1270691.73 |
| 9 | 399842.25 | 1270715.27 |
| 10 | 399857.73 | 1270685.02 |
| 11 | 399865.10 | 1270670.61 |
| 12 | 400182.75 | 1270497.83 |
| 13 | 400299.45 | 1270557.82 |
| 14 | 400367.20 | 1270592.63 |
| 15 | 400418.39 | 1270576.27 |
| 1 | 400436.86 | 1270585.72 |
| Контур зоны 11 | | |
| 1 контур зоны 11 | | |
| 1 | 402492.48 | 1269069.37 |

| Номер точки | X | Y |
|-------------|-----------|------------|
| 1 | 2 | 3 |
| 2 | 402520.30 | 1269082.70 |
| 3 | 402519.12 | 1269085.84 |
| 4 | 402495.75 | 1269147.85 |
| 5 | 402480.36 | 1269143.53 |
| 6 | 402317.84 | 1269097.91 |
| 7 | 402306.61 | 1269126.99 |
| 8 | 402138.25 | 1269563.22 |
| 9 | 402363.19 | 1269622.38 |
| 10 | 402363.28 | 1269622.40 |
| 11 | 402366.27 | 1269621.60 |
| 12 | 402366.32 | 1269623.20 |
| 13 | 402571.46 | 1269677.15 |
| 14 | 402637.07 | 1269677.15 |
| 15 | 402636.54 | 1269665.87 |
| 16 | 402635.58 | 1269658.84 |
| 17 | 402635.44 | 1269657.77 |
| 18 | 402634.27 | 1269651.79 |
| 19 | 402613.83 | 1269566.78 |
| 20 | 402593.08 | 1269480.48 |
| 21 | 402590.00 | 1269467.08 |
| 22 | 402588.36 | 1269457.42 |
| 23 | 402587.22 | 1269441.88 |
| 24 | 402587.34 | 1269439.93 |
| 25 | 402609.72 | 1269477.02 |
| 26 | 402657.67 | 1269737.06 |
| 27 | 402659.47 | 1269748.23 |
| 28 | 402607.79 | 1269746.10 |
| 29 | 402368.12 | 1269683.07 |
| 30 | 402251.45 | 1269652.39 |
| 31 | 402101.16 | 1269612.87 |
| 32 | 401808.22 | 1269535.83 |
| 33 | 401776.16 | 1269538.87 |
| 34 | 401618.67 | 1269621.17 |
| 35 | 401607.79 | 1269642.44 |
| 36 | 401594.77 | 1269667.90 |
| 37 | 401536.69 | 1269781.43 |
| 38 | 401313.49 | 1269353.43 |
| 39 | 401240.66 | 1269316.17 |
| 40 | 401373.08 | 1269359.58 |
| 41 | 401443.97 | 1269378.73 |

| Номер точки | X | Y |
|-------------------------|-----------|------------|
| 1 | 2 | 3 |
| 42 | 401474.46 | 1269386.97 |
| 43 | 401705.93 | 1269449.52 |
| 44 | 402092.66 | 1269551.23 |
| 45 | 402118.79 | 1269558.10 |
| 46 | 402288.21 | 1269119.14 |
| 47 | 402301.20 | 1269085.47 |
| 48 | 402244.43 | 1269006.15 |
| 49 | 402146.92 | 1268963.57 |
| 50 | 401970.80 | 1268818.25 |
| 51 | 402028.99 | 1268732.58 |
| 52 | 402037.79 | 1268719.63 |
| 53 | 402081.53 | 1268752.21 |
| 54 | 402244.57 | 1268913.82 |
| 55 | 402363.94 | 1269007.78 |
| 56 | 402392.95 | 1269021.68 |
| 1 | 402492.48 | 1269069.37 |
| 2 контур зоны 11 | | |
| 57 | 402594.34 | 1269397.76 |
| 58 | 402598.05 | 1269388.35 |
| 59 | 402603.29 | 1269377.60 |
| 60 | 402682.02 | 1269233.45 |
| 61 | 402683.88 | 1269230.04 |
| 62 | 402698.69 | 1269208.40 |
| 63 | 402711.28 | 1269215.32 |
| 64 | 402691.44 | 1269245.24 |
| 65 | 402634.41 | 1269331.29 |
| 66 | 402594.23 | 1269398.44 |
| 57 | 402594.34 | 1269397.76 |
| 3 контур зоны 11 | | |
| 67 | 402731.17 | 1269169.90 |
| 68 | 402718.11 | 1269153.78 |
| 69 | 402674.61 | 1269100.06 |
| 70 | 402679.57 | 1269090.12 |
| 71 | 402683.08 | 1269083.10 |
| 72 | 402706.43 | 1269092.72 |
| 73 | 402731.93 | 1269106.15 |
| 74 | 402736.35 | 1269113.31 |
| 75 | 402740.49 | 1269116.56 |
| 76 | 402744.88 | 1269115.57 |
| 77 | 402767.52 | 1269125.75 |

| Номер точки | X | Y |
|-------------------------|-----------|------------|
| 1 | 2 | 3 |
| 78 | 402771.73 | 1269123.44 |
| 79 | 402772.59 | 1269122.81 |
| 80 | 402718.90 | 1269203.81 |
| 67 | 402731.17 | 1269169.90 |
| 4 контур зоны 11 | | |
| 81 | 403237.58 | 1269438.47 |
| 82 | 403254.37 | 1269387.51 |
| 83 | 403256.20 | 1269383.73 |
| 84 | 403262.63 | 1269387.89 |
| 85 | 403263.80 | 1269386.16 |
| 86 | 403328.49 | 1269430.90 |
| 87 | 403330.24 | 1269432.12 |
| 88 | 403325.20 | 1269441.69 |
| 89 | 403322.66 | 1269441.61 |
| 81 | 403237.58 | 1269438.47 |
| 5 контур зоны 11 | | |
| 90 | 403403.90 | 1269767.39 |
| 91 | 403397.71 | 1269767.54 |
| 92 | 403399.49 | 1269709.34 |
| 93 | 403402.65 | 1269709.34 |
| 90 | 403403.90 | 1269767.39 |
| 6 контур зоны 11 | | |
| 94 | 403417.91 | 1270459.70 |
| 95 | 403256.38 | 1270668.35 |
| 96 | 402423.41 | 1270245.67 |
| 97 | 402562.50 | 1269971.15 |
| 98 | 402562.51 | 1269971.14 |
| 99 | 402655.64 | 1269787.31 |
| 100 | 402663.33 | 1269772.14 |
| 101 | 402692.72 | 1269953.96 |
| 102 | 402719.08 | 1269950.41 |
| 103 | 402872.89 | 1269929.99 |
| 104 | 403011.77 | 1270100.07 |
| 105 | 403045.58 | 1270141.48 |
| 106 | 403056.70 | 1270155.22 |
| 107 | 403202.20 | 1270159.65 |
| 108 | 403367.73 | 1270167.86 |
| 109 | 403401.00 | 1270169.77 |
| 94 | 403417.91 | 1270459.70 |
| Контур зоны 12 | | |

| Номер точки | X | Y |
|-------------|-----------|------------|
| 1 | 2 | 3 |
| 1 | 401328.64 | 1268151.24 |
| 2 | 401310.10 | 1268162.34 |
| 3 | 401309.25 | 1268162.93 |
| 4 | 401305.74 | 1268158.05 |
| 5 | 401302.89 | 1268153.61 |
| 6 | 401298.08 | 1268146.62 |
| 7 | 401294.58 | 1268142.09 |
| 8 | 401290.95 | 1268138.22 |
| 9 | 401284.06 | 1268132.28 |
| 10 | 401273.03 | 1268124.31 |
| 11 | 401268.39 | 1268120.25 |
| 12 | 401252.94 | 1268108.03 |
| 13 | 401235.53 | 1268098.13 |
| 14 | 401218.08 | 1268087.58 |
| 15 | 401209.49 | 1268080.67 |
| 16 | 401202.15 | 1268074.97 |
| 17 | 401186.80 | 1268061.41 |
| 18 | 401180.83 | 1268055.91 |
| 19 | 401171.39 | 1268046.38 |
| 20 | 401157.70 | 1268030.26 |
| 21 | 401153.92 | 1268025.17 |
| 22 | 401150.03 | 1268020.47 |
| 23 | 401144.82 | 1268014.01 |
| 24 | 401136.05 | 1268002.01 |
| 25 | 401130.31 | 1267994.89 |
| 26 | 401113.99 | 1267985.62 |
| 27 | 401036.16 | 1268041.13 |
| 28 | 401008.23 | 1267997.60 |
| 29 | 400862.24 | 1268116.68 |
| 30 | 400861.28 | 1268123.86 |
| 31 | 400912.82 | 1268223.07 |
| 32 | 400903.60 | 1268227.85 |
| 33 | 400902.18 | 1268267.82 |
| 34 | 400893.30 | 1268267.51 |
| 35 | 400878.36 | 1268266.98 |
| 36 | 400855.24 | 1268244.08 |
| 37 | 400807.22 | 1268196.53 |
| 38 | 400794.03 | 1268172.31 |
| 39 | 400550.41 | 1268371.02 |
| 40 | 400466.50 | 1268464.50 |

| Номер точки | X | Y |
|-------------|-----------|------------|
| 1 | 2 | 3 |
| 41 | 400397.90 | 1268572.28 |
| 42 | 400505.38 | 1268627.20 |
| 43 | 400533.51 | 1268641.57 |
| 44 | 400554.87 | 1268599.99 |
| 45 | 400768.19 | 1268709.97 |
| 46 | 400747.22 | 1268750.76 |
| 47 | 401066.98 | 1268914.14 |
| 48 | 401085.53 | 1268961.30 |
| 49 | 401086.74 | 1269002.20 |
| 50 | 401078.50 | 1269028.50 |
| 51 | 401063.29 | 1269077.01 |
| 52 | 401002.74 | 1269194.53 |
| 53 | 400939.96 | 1269162.43 |
| 54 | 401045.49 | 1268956.15 |
| 55 | 400507.84 | 1268681.16 |
| 56 | 400503.31 | 1268690.02 |
| 57 | 399754.66 | 1268307.09 |
| 58 | 399780.42 | 1268256.82 |
| 59 | 399822.62 | 1268278.37 |
| 60 | 399824.96 | 1268279.57 |
| 61 | 400275.84 | 1268509.92 |
| 62 | 400331.33 | 1268471.76 |
| 63 | 400329.11 | 1268456.50 |
| 64 | 400328.78 | 1268454.15 |
| 65 | 400326.45 | 1268438.34 |
| 66 | 400324.36 | 1268426.46 |
| 67 | 400322.02 | 1268411.55 |
| 68 | 400319.36 | 1268398.96 |
| 69 | 400314.85 | 1268363.55 |
| 70 | 400306.95 | 1268309.76 |
| 71 | 400302.87 | 1268278.31 |
| 72 | 400293.49 | 1268215.98 |
| 73 | 400286.07 | 1268159.87 |
| 74 | 400283.12 | 1268142.91 |
| 75 | 400282.30 | 1268139.84 |
| 76 | 400280.31 | 1268123.43 |
| 77 | 400279.85 | 1268114.10 |
| 78 | 400273.83 | 1268077.68 |
| 79 | 400265.28 | 1268028.62 |
| 80 | 400258.56 | 1267985.77 |

| Номер точки | X | Y |
|-------------|-----------|------------|
| 1 | 2 | 3 |
| 81 | 400250.59 | 1267929.35 |
| 82 | 400239.12 | 1267865.79 |
| 83 | 400232.76 | 1267813.67 |
| 84 | 400217.97 | 1267703.10 |
| 85 | 400206.92 | 1267626.77 |
| 86 | 400198.42 | 1267566.58 |
| 87 | 400183.79 | 1267459.81 |
| 88 | 400178.17 | 1267422.64 |
| 89 | 400176.55 | 1267412.51 |
| 90 | 400184.82 | 1267404.77 |
| 91 | 400187.09 | 1267421.06 |
| 92 | 400191.77 | 1267459.21 |
| 93 | 400197.48 | 1267507.78 |
| 94 | 400215.03 | 1267625.39 |
| 95 | 400217.96 | 1267650.43 |
| 96 | 400225.37 | 1267702.05 |
| 97 | 400232.18 | 1267749.89 |
| 98 | 400241.04 | 1267807.78 |
| 99 | 400246.84 | 1267860.47 |
| 100 | 400257.33 | 1267926.31 |
| 101 | 400263.47 | 1267963.51 |
| 102 | 400266.00 | 1267978.19 |
| 103 | 400268.29 | 1267984.22 |
| 104 | 400274.10 | 1268020.92 |
| 105 | 400282.05 | 1268076.10 |
| 106 | 400287.47 | 1268112.05 |
| 107 | 400294.09 | 1268153.68 |
| 108 | 400298.55 | 1268176.51 |
| 109 | 400304.80 | 1268214.40 |
| 110 | 400305.22 | 1268218.95 |
| 111 | 400314.05 | 1268278.44 |
| 112 | 400325.27 | 1268366.24 |
| 113 | 400328.82 | 1268393.20 |
| 114 | 400331.68 | 1268412.10 |
| 115 | 400334.39 | 1268430.52 |
| 116 | 400335.71 | 1268440.75 |
| 117 | 400336.59 | 1268446.14 |
| 118 | 400339.79 | 1268465.78 |
| 119 | 400435.39 | 1268398.73 |
| 120 | 400452.93 | 1268384.68 |

| Номер точки | X | Y |
|-------------|-----------|------------|
| 1 | 2 | 3 |
| 121 | 400463.58 | 1268374.58 |
| 122 | 400475.53 | 1268364.05 |
| 123 | 400483.19 | 1268357.45 |
| 124 | 400501.15 | 1268342.32 |
| 125 | 400519.11 | 1268328.22 |
| 126 | 400540.01 | 1268312.31 |
| 127 | 400547.37 | 1268306.76 |
| 128 | 400549.18 | 1268305.40 |
| 129 | 400549.40 | 1268305.22 |
| 130 | 400550.23 | 1268304.54 |
| 131 | 400559.47 | 1268296.96 |
| 132 | 400567.32 | 1268290.73 |
| 133 | 400595.88 | 1268267.51 |
| 134 | 400602.23 | 1268263.34 |
| 135 | 400614.06 | 1268255.61 |
| 136 | 400619.07 | 1268251.60 |
| 137 | 400631.06 | 1268241.82 |
| 138 | 400630.78 | 1268241.45 |
| 139 | 400639.50 | 1268234.76 |
| 140 | 400639.58 | 1268234.86 |
| 141 | 400660.69 | 1268217.64 |
| 142 | 400674.12 | 1268204.82 |
| 143 | 400700.59 | 1268185.06 |
| 144 | 400715.00 | 1268173.31 |
| 145 | 400717.09 | 1268171.51 |
| 146 | 400722.47 | 1268166.92 |
| 147 | 400732.91 | 1268158.16 |
| 148 | 400735.84 | 1268155.70 |
| 149 | 400738.43 | 1268153.52 |
| 150 | 400746.61 | 1268146.61 |
| 151 | 400747.77 | 1268145.64 |
| 152 | 400749.96 | 1268143.79 |
| 153 | 400751.54 | 1268142.46 |
| 154 | 400758.57 | 1268136.68 |
| 155 | 400769.66 | 1268127.59 |
| 156 | 400749.47 | 1268090.52 |
| 157 | 400755.87 | 1268051.92 |
| 158 | 400759.45 | 1268030.35 |
| 159 | 400765.89 | 1268021.08 |
| 160 | 400771.13 | 1268013.53 |

| Номер точки | X | Y |
|--------------------|-----------|------------|
| 1 | 2 | 3 |
| 161 | 400786.49 | 1268024.20 |
| 162 | 400804.73 | 1268014.88 |
| 163 | 400822.62 | 1268048.66 |
| 164 | 400849.85 | 1268034.64 |
| 165 | 400860.03 | 1268054.61 |
| 166 | 400866.17 | 1268049.93 |
| 167 | 400992.87 | 1267946.52 |
| 168 | 400965.68 | 1267903.45 |
| 169 | 401033.95 | 1267855.25 |
| 170 | 401030.40 | 1267844.33 |
| 171 | 401027.99 | 1267822.08 |
| 172 | 401028.00 | 1267818.35 |
| 173 | 401028.79 | 1267809.27 |
| 174 | 401029.59 | 1267800.20 |
| 175 | 401032.26 | 1267783.04 |
| 176 | 401029.89 | 1267761.49 |
| 177 | 401024.40 | 1267711.67 |
| 178 | 401020.93 | 1267680.26 |
| 179 | 401010.65 | 1267662.84 |
| 180 | 401027.37 | 1267652.71 |
| 181 | 401051.58 | 1267692.68 |
| 182 | 401052.52 | 1267694.23 |
| 183 | 401070.24 | 1267723.33 |
| 184 | 401074.49 | 1267730.36 |
| 185 | 401087.02 | 1267751.11 |
| 186 | 401129.86 | 1267822.02 |
| 187 | 401190.14 | 1267924.16 |
| 188 | 401205.17 | 1267948.44 |
| 189 | 401212.67 | 1267960.55 |
| 190 | 401219.34 | 1267971.33 |
| 191 | 401274.18 | 1268061.53 |
| 1 | 401328.64 | 1268151.24 |

4. Вид разрешенного использования образуемых земельных участков, предназначенных для размещения линейных объектов и объектов капитального строительства, проектируемых в составе линейного объекта, в соответствии с проектом планировки территории

Вид разрешенного использования для образуемых земельных участков присвоен в соответствии с классификатором, утвержденным Приказом Федеральной службы государственной регистрации, кадастра и картографии от 10 ноября 2020 г. № П/0412 «Об утверждении классификатора видов разрешенного использования земельных участков».

| № п/п | Условный номер образуемого земельного участка | Вид разрешенного использования образуемого земельного участка | Код (числовое обозначение) вида разрешенного использования земельного участка |
|-------|-----------------------------------------------|---------------------------------------------------------------|-------------------------------------------------------------------------------|
| 1 | 2 | 3 | 4 |
| 1 | 1 | Размещение автомобильных дорог | 7.2.1 |
| 2 | 2 | Размещение автомобильных дорог | 7.2.1 |
| 3 | 3 | Размещение автомобильных дорог | 7.2.1 |
| 4 | 4 | Размещение автомобильных дорог | 7.2.1 |
| 5 | 5 | Размещение автомобильных дорог | 7.2.1 |
| 6 | 6 | Размещение автомобильных дорог | 7.2.1 |
| 7 | 7 | Размещение автомобильных дорог | 7.2.1 |
| 8 | 8 | Размещение автомобильных дорог | 7.2.1 |
| 9 | 9 | Размещение автомобильных дорог | 7.2.1 |
| 10 | 10 | Размещение автомобильных дорог | 7.2.1 |
| 11 | 11 | Размещение автомобильных дорог | 7.2.1 |
| 12 | 12 | Размещение автомобильных дорог | 7.2.1 |
| 13 | 13 | Размещение автомобильных дорог | 7.2.1 |
| 14 | 14 | Размещение автомобильных дорог | 7.2.1 |
| | | Энергетика | 6.7 |
| 15 | 15 | Размещение автомобильных дорог | 7.2.1 |
| 16 | 16 | Размещение автомобильных дорог | 7.2.1 |
| 17 | 17 | Размещение автомобильных дорог | 7.2.1 |
| | | Энергетика | 6.7 |
| 18 | 18 | Размещение автомобильных дорог | 7.2.1 |
| | | Энергетика | 6.7 |
| 19 | 19 | Размещение автомобильных дорог | 7.2.1 |
| | | Энергетика | 6.7 |
| 20 | 20 | Размещение автомобильных дорог | 7.2.1 |
| | | Энергетика | 6.7 |
| 21 | 21 | Размещение автомобильных дорог | 7.2.1 |
| | | Энергетика | 6.7 |
| 22 | 22 | Энергетика | 6.7 |
| 23 | 23 | Размещение автомобильных дорог | 7.2.1 |
| | | Энергетика | 6.7 |
| 24 | 24 | Размещение автомобильных дорог | 7.2.1 |
| 25 | 25 | Размещение автомобильных дорог | 7.2.1 |
| 26 | 26 | Размещение автомобильных дорог | 7.2.1 |

| № п/п | Условный номер образуемого земельного участка | Вид разрешенного использования образуемого земельного участка | Код (числовое обозначение) вида разрешенного использования земельного участка |
|-------|-----------------------------------------------|---------------------------------------------------------------|-------------------------------------------------------------------------------|
| 1 | 2 | 3 | 4 |
| 27 | 27 | Размещение автомобильных дорог | 7.2.1 |
| 28 | 28 | Энергетика | 6.7 |
| 29 | 29 | Энергетика | 6.7 |
| 30 | 30 | Энергетика | 6.7 |
| 31 | 31 | Энергетика | 6.7 |
| 32 | 32 | Энергетика | 6.7 |
| 33 | 33 | Энергетика | 6.7 |
| 34 | 34 | Размещение автомобильных дорог | 7.2.1 |
| | | Энергетика | 6.7 |
| 35 | 35 | Размещение автомобильных дорог | 7.2.1 |
| | | Энергетика | 6.7 |
| 36 | 36 | Размещение автомобильных дорог | 7.2.1 |
| | | Энергетика | 6.7 |
| | | Трубопроводный транспорт | 7.5 |
| 37 | 37 | Размещение автомобильных дорог | 7.2.1 |
| | | Энергетика | 6.7 |
| | | Трубопроводный транспорт | 7.5 |
| 38 | 38 | Размещение автомобильных дорог | 7.2.1 |
| | | Энергетика | 6.7 |
| | | Трубопроводный транспорт | 7.5 |
| 39 | 39 | Размещение автомобильных дорог | 7.2.1 |
| | | Энергетика | 6.7 |
| | | Трубопроводный транспорт | 7.5 |
| 40 | 40 | Размещение автомобильных дорог | 7.2.1 |
| | | Энергетика | 6.7 |
| | | Трубопроводный транспорт | 7.5 |
| 41 | 41 | Размещение автомобильных дорог | 7.2.1 |
| | | Энергетика | 6.7 |
| | | Трубопроводный транспорт | 7.5 |
| 42 | 42 | Размещение автомобильных дорог | 7.2.1 |
| | | Энергетика | 6.7 |
| | | Трубопроводный транспорт | 7.5 |
| 43 | 43 | Размещение автомобильных дорог | 7.2.1 |
| | | Энергетика | 6.7 |
| | | Трубопроводный транспорт | 7.5 |
| 44 | 44 | Размещение автомобильных дорог | 7.2.1 |
| | | Энергетика | 6.7 |
| | | Трубопроводный транспорт | 7.5 |
| 45 | 45 | Размещение автомобильных дорог | 7.2.1 |
| | | Энергетика | 6.7 |
| | | Трубопроводный транспорт | 7.5 |
| 46 | 46 | Размещение автомобильных дорог | 7.2.1 |
| | | Размещение автомобильных дорог | 7.2.1 |
| 47 | 47 | Энергетика | 6.7 |
| | | Трубопроводный транспорт | 7.5 |
| | | Размещение автомобильных дорог | 7.2.1 |
| 48 | 48 | Размещение автомобильных дорог | 7.2.1 |

| № п/п | Условный номер образуемого земельного участка | Вид разрешенного использования образуемого земельного участка | Код (числовое обозначение) вида разрешенного использования земельного участка |
|----------|--------------------------------------------------------|------------------------------------------------------------------|-------------------------------------------------------------------------------------------|
| 1 | 2 | 3 | 4 |
| | | Энергетика | 6.7 |
| | | Трубопроводный транспорт | 7.5 |
| 49 | 49 | Размещение автомобильных дорог | 7.2.1 |
| | | Энергетика | 6.7 |
| | | Трубопроводный транспорт | 7.5 |
| 50 | 50 | Размещение автомобильных дорог | 7.2.1 |
| 51 | 51 | Энергетика | 6.7 |
| | | Размещение автомобильных дорог | 7.2.1 |
| 52 | 52 | Размещение автомобильных дорог | 7.2.1 |
| 53 | 53 | Размещение автомобильных дорог | 7.2.1 |
| 54 | 54 | Размещение автомобильных дорог | 7.2.1 |
| 55 | 55 | Размещение автомобильных дорог | 7.2.1 |
| 56 | 56 | Размещение автомобильных дорог | 7.2.1 |
| 57 | 57 | Размещение автомобильных дорог | 7.2.1 |
| 58 | 58 | Размещение автомобильных дорог | 7.2.1 |
| 59 | 59 | Размещение автомобильных дорог | 7.2.1 |
| 60 | 60 | Размещение автомобильных дорог | 7.2.1 |
| 61 | 61 | Размещение автомобильных дорог | 7.2.1 |
| 62 | 62 | Размещение автомобильных дорог | 7.2.1 |
| 63 | 63 | Размещение автомобильных дорог | 7.2.1 |
| 64 | 64 | Размещение автомобильных дорог | 7.2.1 |
| 65 | 65 | Размещение автомобильных дорог | 7.2.1 |
| 66 | 66 | Размещение автомобильных дорог | 7.2.1 |
| 67 | 67 | Размещение автомобильных дорог | 7.2.1 |
| 68 | 68 | Размещение автомобильных дорог | 7.2.1 |
| 69 | 69 | Размещение автомобильных дорог | 7.2.1 |
| 70 | 70 | Размещение автомобильных дорог | 7.2.1 |
| | | Энергетика | 6.7 |
| | | Трубопроводный транспорт | 7.5 |
| 71 | 71 | Размещение автомобильных дорог | 7.2.1 |
| | | Энергетика | 6.7 |
| | | Трубопроводный транспорт | 7.5 |
| 72 | 72 | Размещение автомобильных дорог | 7.2.1 |
| 73 | 73 | Размещение автомобильных дорог | 7.2.1 |
| 74 | 74 | Размещение автомобильных дорог | 7.2.1 |
| 75 | 75 | Размещение автомобильных дорог | 7.2.1 |
| 76 | 76 | Размещение автомобильных дорог | 7.2.1 |
| 77 | 77 | Размещение автомобильных дорог | 7.2.1 |
| 78 | 78 | Размещение автомобильных дорог | 7.2.1 |
| 79 | 79 | Размещение автомобильных дорог | 7.2.1 |
| 80 | 80 | Размещение автомобильных дорог | 7.2.1 |
| | | Энергетика | 6.7 |
| | | Трубопроводный транспорт | 7.5 |
| 81 | 81 | Улично-дорожная сеть | 12.0.1 |
| 82 | 82 | Размещение автомобильных дорог | 7.2.1 |
| 83 | 83 | Размещение автомобильных дорог | 7.2.1 |

| № п/п | Условный номер образуемого земельного участка | Вид разрешенного использования образуемого земельного участка | Код (числовое обозначение) вида разрешенного использования земельного участка |
|-------|-----------------------------------------------|---------------------------------------------------------------|-------------------------------------------------------------------------------|
| 1 | 2 | 3 | 4 |
| 84 | 84 | Улично-дорожная сеть | 12.0.1 |
| 85 | 85 | Размещение автомобильных дорог | 7.2.1 |
| 86 | 86 | Размещение автомобильных дорог | 7.2.1 |
| 87 | 87 | Размещение автомобильных дорог | 7.2.1 |
| 88 | 88 | Размещение автомобильных дорог | 7.2.1 |
| 89 | 89 | Энергетика | 6.7 |
| | | Размещение автомобильных дорог | 7.2.1 |
| 90 | 90 | Размещение автомобильных дорог | 7.2.1 |
| | | Энергетика | 6.7 |
| | | Трубопроводный транспорт | 7.5 |
| 91 | 91 | Размещение автомобильных дорог | 7.2.1 |
| | | Энергетика | 6.7 |
| | | Трубопроводный транспорт | 7.5 |
| 92 | 92 | Размещение автомобильных дорог | 7.2.1 |
| | | Энергетика | 6.7 |
| | | Трубопроводный транспорт | 7.5 |
| 93 | 93 | Размещение автомобильных дорог | 7.2.1 |
| | | Энергетика | 6.7 |
| | | Трубопроводный транспорт | 7.5 |
| 94 | 94 | Размещение автомобильных дорог | 7.2.1 |
| | | Энергетика | 6.7 |
| | | Трубопроводный транспорт | 7.5 |
| 95 | 95 | Размещение автомобильных дорог | 7.2.1 |
| | | Энергетика | 6.7 |
| | | Трубопроводный транспорт | 7.5 |
| 96 | 96 | Размещение автомобильных дорог | 7.2.1 |
| | | Энергетика | 6.7 |
| | | Трубопроводный транспорт | 7.5 |
| 97 | 97 | Размещение автомобильных дорог | 7.2.1 |
| | | Энергетика | 6.7 |
| | | Трубопроводный транспорт | 7.5 |
| 98 | 98 | Размещение автомобильных дорог | 7.2.1 |
| 99 | 99 | Размещение автомобильных дорог | 7.2.1 |
| 100 | 100 | Размещение автомобильных дорог | 7.2.1 |
| 101 | 101 | Улично-дорожная сеть | 12.0.1 |
| 102 | 102 | Размещение автомобильных дорог | 7.2.1 |
| 103 | 103 | Размещение автомобильных дорог | 7.2.1 |
| 104 | 104 | Размещение автомобильных дорог | 7.2.1 |
| 105 | 105 | Размещение автомобильных дорог | 7.2.1 |
| | | Энергетика | 6.7 |
| | | Трубопроводный транспорт | 7.5 |
| 106 | 106 | Размещение автомобильных дорог | 7.2.1 |
| | | Энергетика | 6.7 |
| | | Трубопроводный транспорт | 7.5 |
| 107 | 107 | Размещение автомобильных дорог | 7.2.1 |
| | | Энергетика | 6.7 |

| № п/п | Условный номер образуемого земельного участка | Вид разрешенного использования образуемого земельного участка | Код (числовое обозначение) вида разрешенного использования земельного участка |
|------------------|------------------------------------------------------------------|--------------------------------------------------------------------------|------------------------------------------------------------------------------------------------------|
| 1 | 2 | 3 | 4 |
| | | Трубопроводный транспорт | 7.5 |
| 108 | 108 | Размещение автомобильных дорог | 7.2.1 |
| | | Энергетика | 6.7 |
| | | Трубопроводный транспорт | 7.5 |
| 109 | 109 | Размещение автомобильных дорог | 7.2.1 |
| | | Энергетика | 6.7 |
| | | Трубопроводный транспорт | 7.5 |
| 110 | 110 | Размещение автомобильных дорог | 7.2.1 |