



КОМИТЕТ ГРАДОСТРОИТЕЛЬНОЙ ПОЛИТИКИ  
ЛЕНИНГРАДСКОЙ ОБЛАСТИ

ПРИКАЗ

от 22 октября 2021 года № 135

**Об утверждении проекта планировки территории и проекта межевания территории земельного участка с кадастровым номером 47:26:0139001:67, расположенного в массиве «Ушаки», уч. «Новолисино», №№ 143, 144, 145, д. Еглизи Тосненского района**

В соответствии со статьями 45, 46 Градостроительного кодекса Российской Федерации, частью 2 статьи 1 областного закона от 07 июля 2014 года № 45-оз «О перераспределении полномочий в области градостроительной деятельности между органами государственной власти Ленинградской области и органами местного самоуправления Ленинградской области», пунктом 2.9 Положения о Комитете градостроительной политики Ленинградской области, утвержденного постановлением Правительства Ленинградской области от 09 сентября 2019 года № 421, на основании обращений администрации муниципального образования «Тосненский район» Ленинградской области (вх. № 01-29-133/2021 от 26.08.2021), ООО Дыбенко (вх. № 01-08-1593/2021 от 03.09.2021, вх. № 01-08-1708/2021 от 24.09.2021):

1. Утвердить проект планировки территории земельного участка с кадастровым номером 47:26:0139001:67, расположенного в массиве «Ушаки», уч. «Новолисино», №№ 143, 144, 145, д. Еглизи Тосненского района в составе:

Чертеж планировки территории, отображающий красные линии, границы существующих и планируемых элементов планировочной структуры согласно приложению № 1 к настоящему приказу;

Чертеж планировки территории, отображающий границы зон планируемого размещения объектов капитального строительства согласно приложению № 2 к настоящему приказу;

Положение о характеристиках планируемого развития территории, о характеристиках объектов капитального строительства жилого, производственного, общественно-делового и иного назначения и необходимых для функционирования таких объектов, и обеспечения жизнедеятельности граждан объектов коммунальной, транспортной, социальной инфраструктуры согласно приложению № 3 к настоящему приказу;

Положения об очередности планируемого развития территории согласно приложению № 4 к настоящему приказу.

2. Утвердить проект межевания территории земельного участка с кадастровым номером 47:26:0139001:67, расположенного в массиве «Ушаки», уч. «Новолисино», №№ 143, 144, 145, д. Еглизи Тосненского района в составе:

Текстовая часть проекта межевания территории согласно приложению № 5 к настоящему приказу;

Чертеж межевания территории согласно приложению № 6 к настоящему приказу.

3. Копию настоящего приказа направить ООО «Дыбенко», главе муниципального образования «Тосненское городское поселение» Тосненского района Ленинградской области, в администрацию муниципального образования «Тосненский район» Ленинградской области, а также разместить на официальном сайте Комитета градостроительной политики Ленинградской области в сети «Интернет».

Председатель Комитета



И.Я. Кулаков



Чертеж планировки территории,  
отображающий красные линии,  
границы существующих и планируемых элементов  
планировочной структуры

Приложение №1  
к приказу Комитета  
градостроительной политики  
Ленинградской области  
от 22.10.2021 № 135

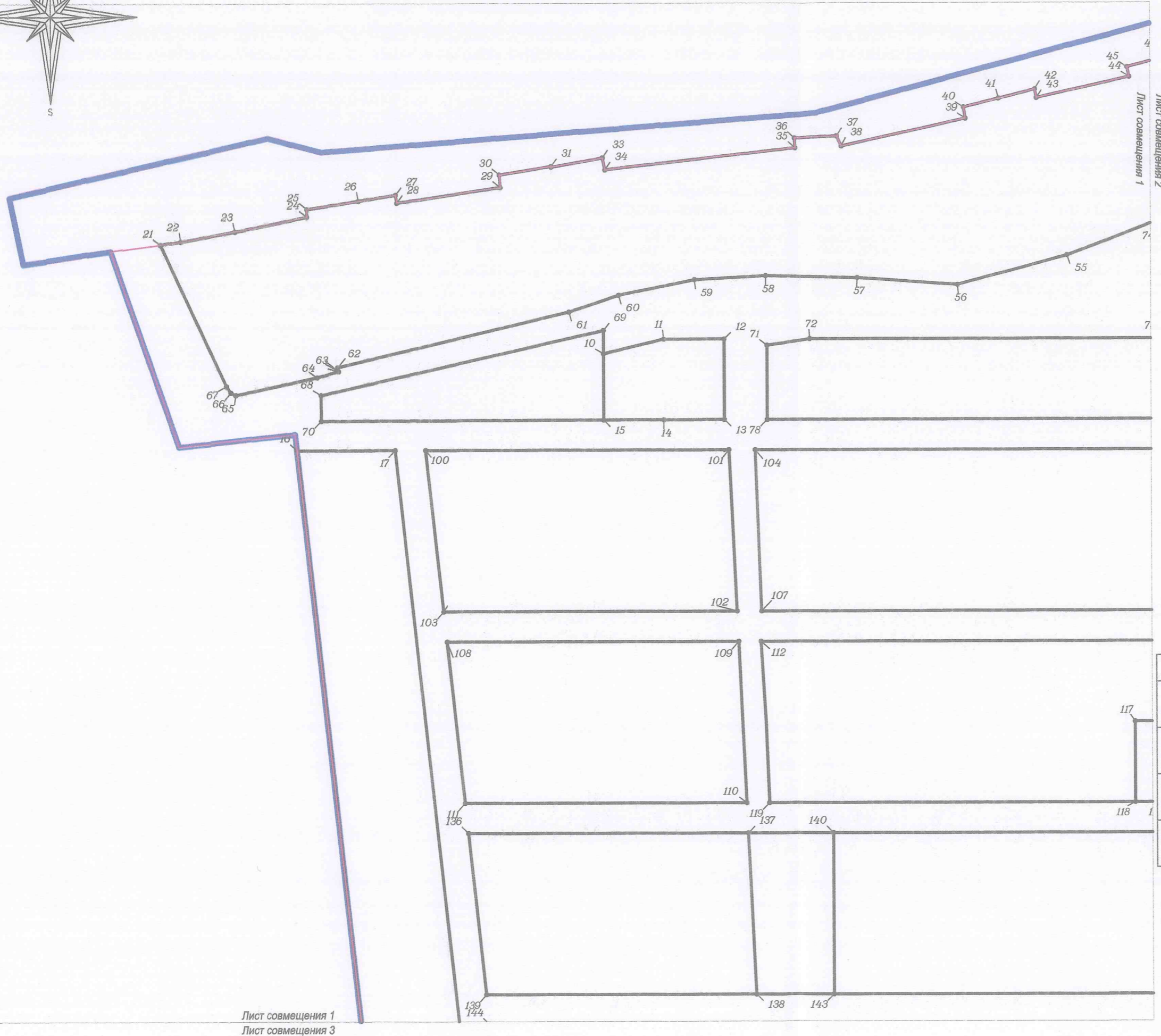
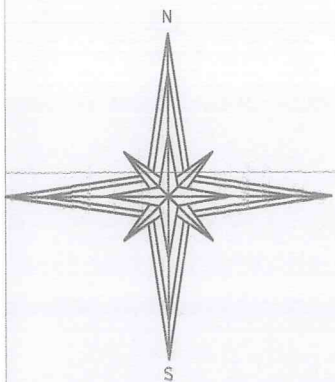
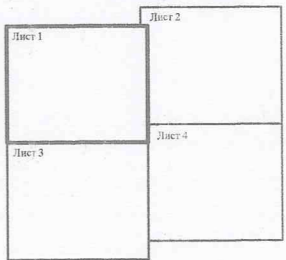



Схема совмещения листов



Условные обозначения

Обозначение	Наименование
	Границы территории, в отношении которой утверждена документация по планировке территории
	Красные линии устанавливаемые
33 •	Номер характерной точки устанавливаемой красной линии
	Границы планируемого элемента планировочной структуры

Примечание:  
Система координат: МСК-47 зона 2



Лист совмещения 1  
Лист совмещения 2

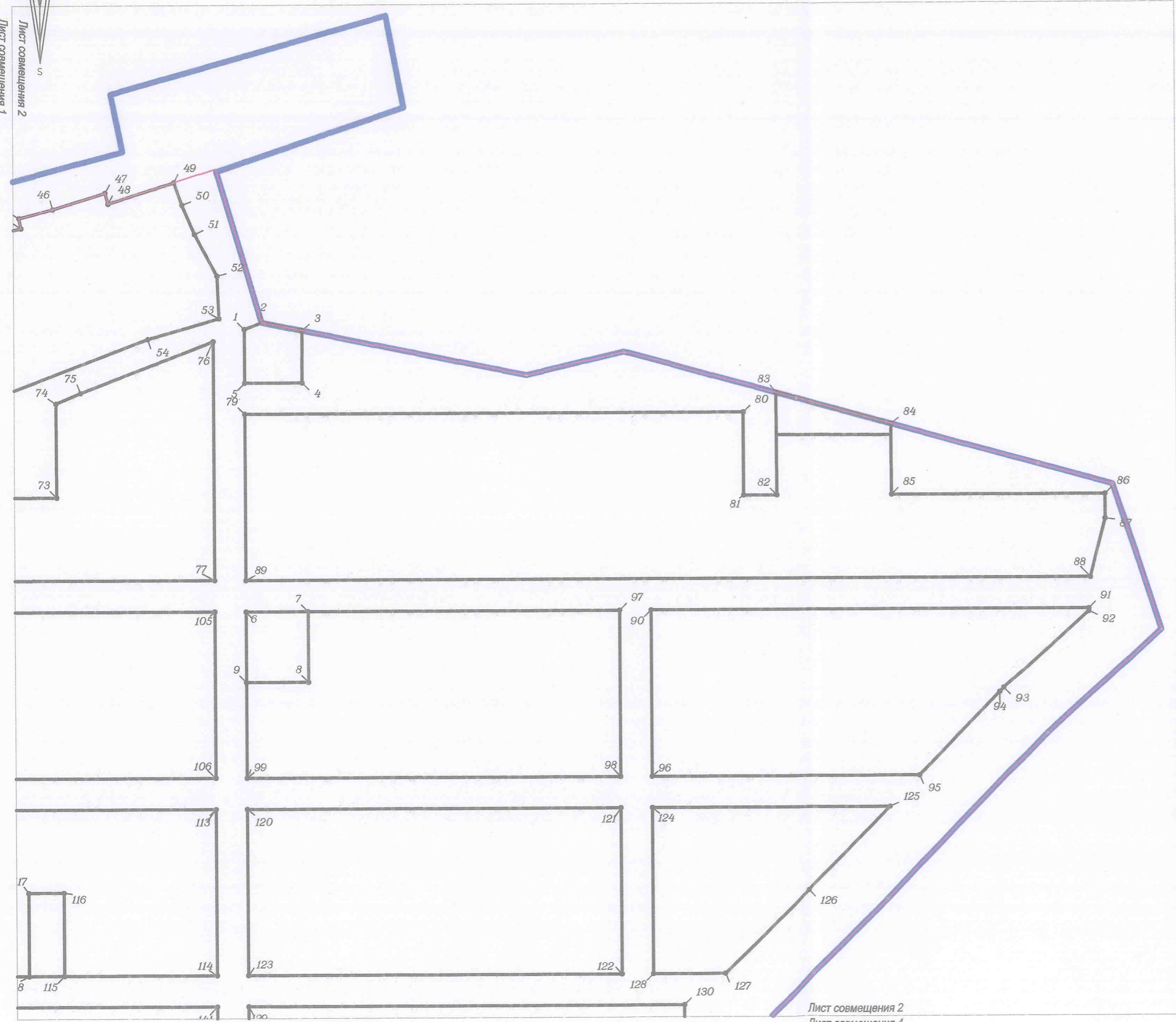
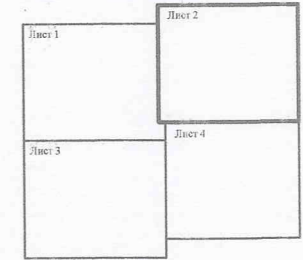


Схема совмещения листов



Условные обозначения

Обозначение	Наименование
	Границы территории, в отношении которой утверждена документация по планировке территории
	Красные линии устанавливаемые
	Номер характерной точки устанавливаемой красной линии
	Границы планируемого элемента планировочной структуры

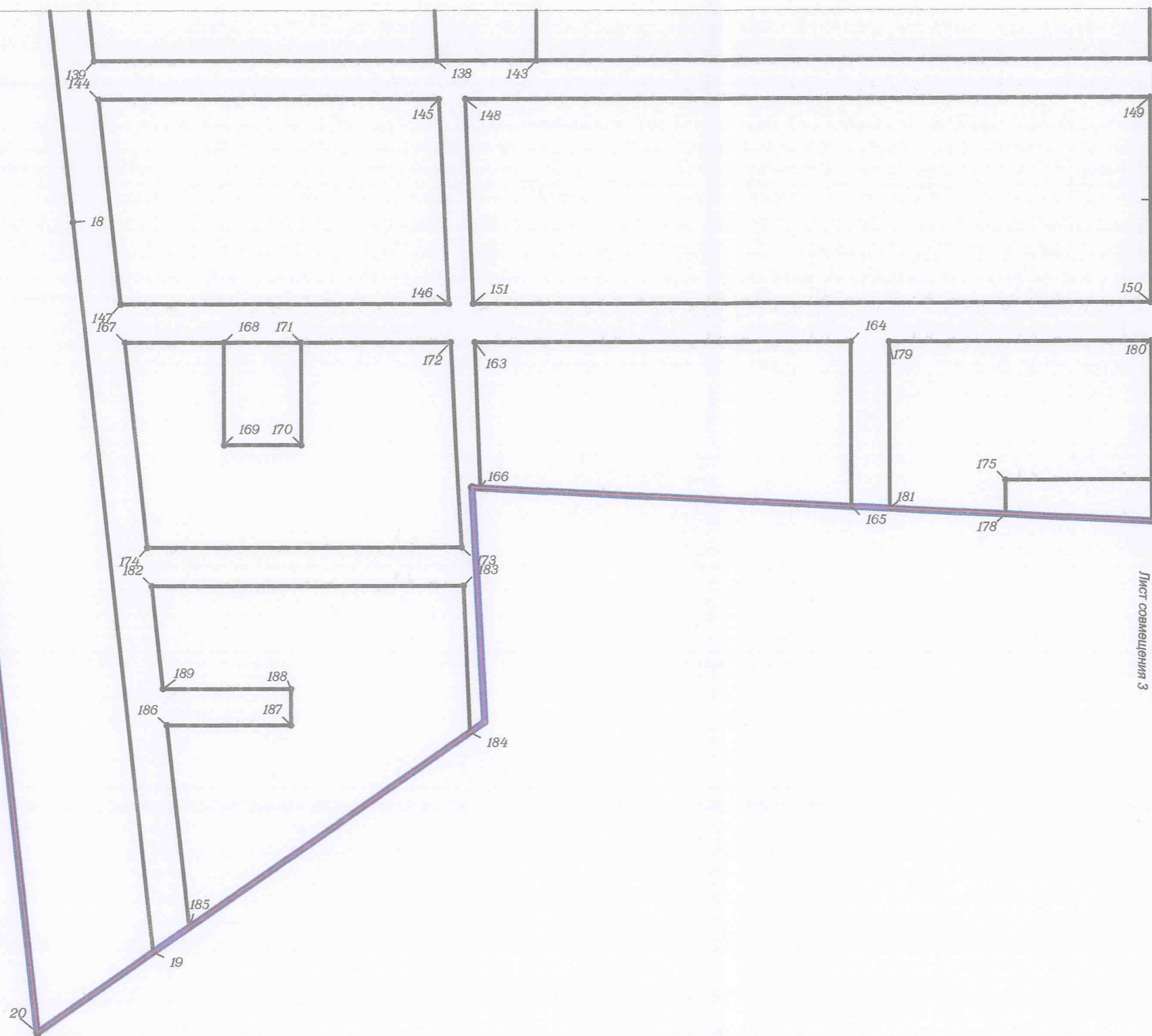
Лист совмещения 2  
Лист совмещения 4

Примечание:  
Система координат: МСК-47 зона 2



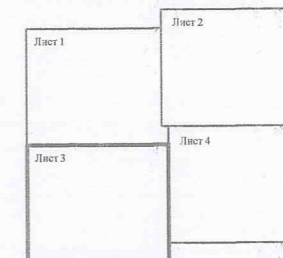


Лист совмещения 1  
Лист совмещения 3



Лист совмещения 4  
Лист совмещения 3

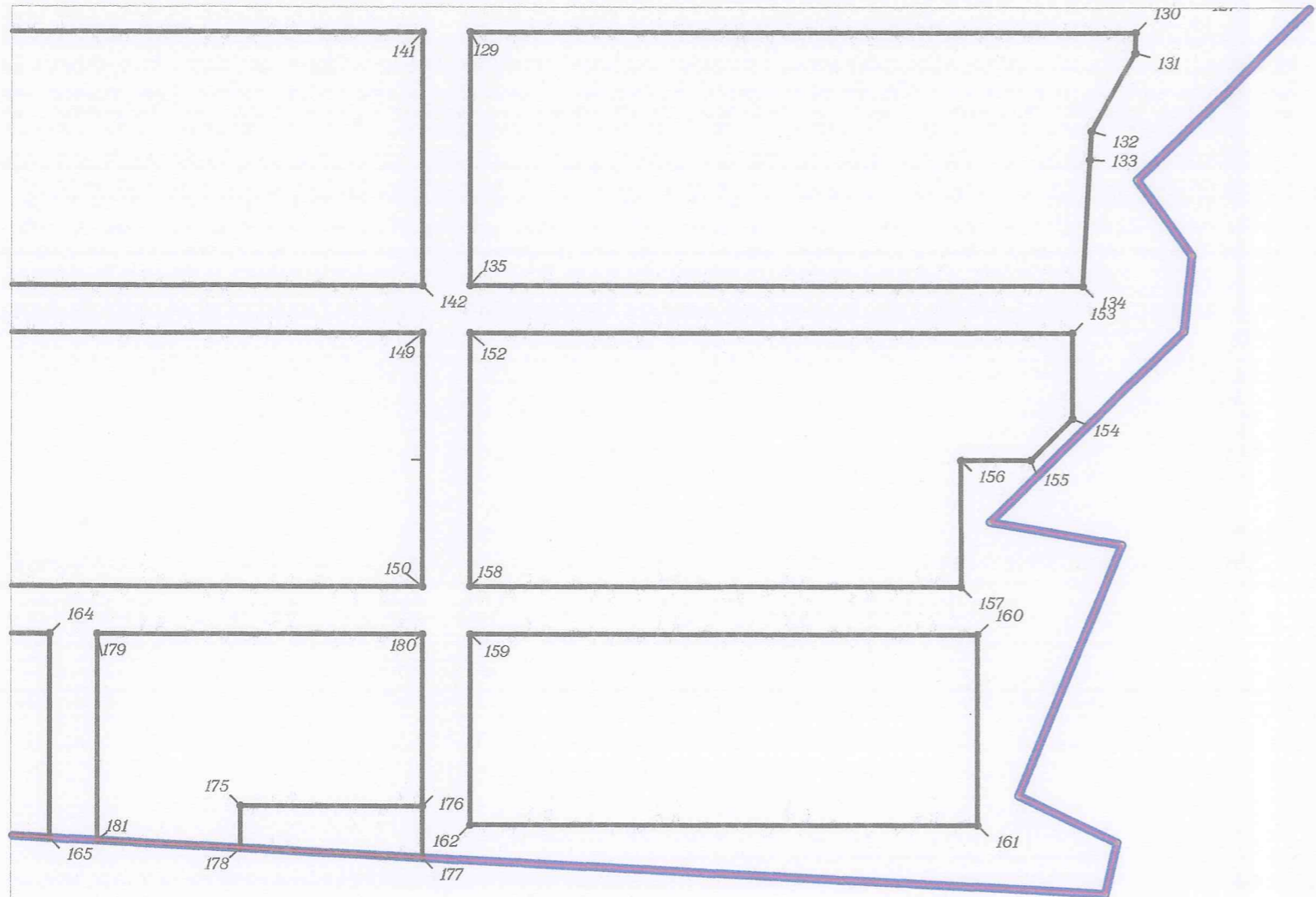
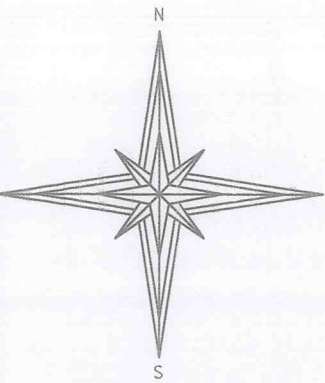
Схема совмещения листов



Условные обозначения

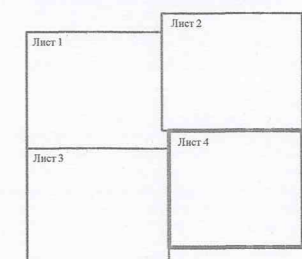
Обозначение	Наименование
	Границы территории, в отношении которой утверждена документация по планировке территории
	Красные линии устанавливаемые
	Номер характерной точки устанавливаемой красной линии
	Границы планируемого элемента планировочной структуры

Примечание:  
Система координат: МСК-47 зона 2



Лист совмещения 2  
Лист совмещения 4

Схема совмещения листов



Условные обозначения

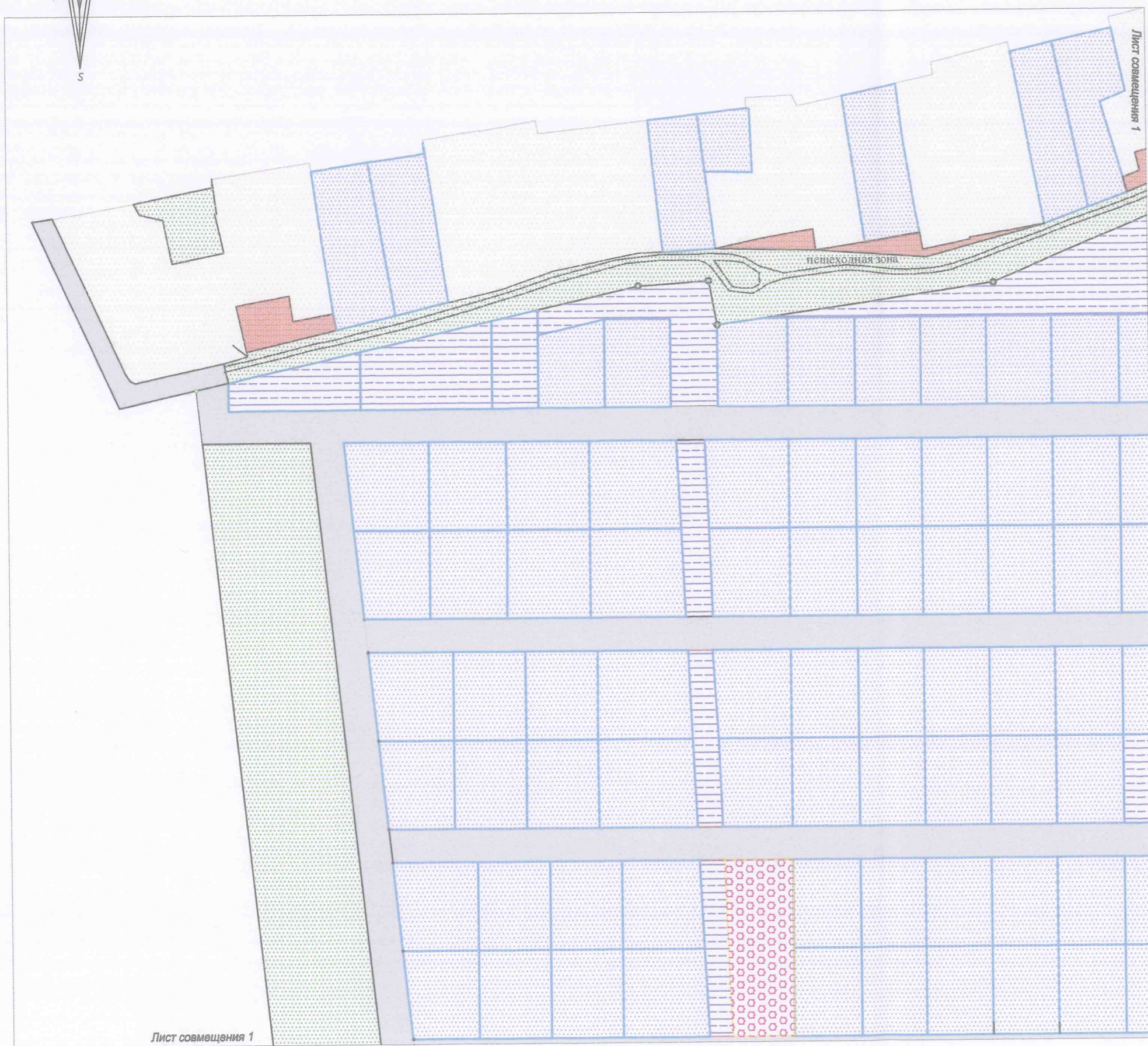
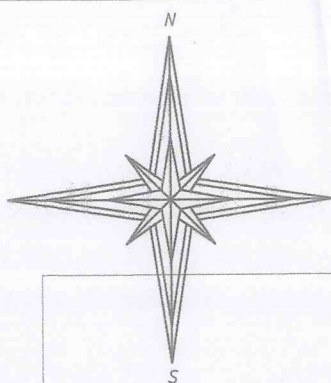
Обозначение	Наименование
	Границы территории, в отношении которой утверждена документация по планировке территории
	Красные линии устанавливаемые
	Номер характерной точки устанавливаемой красной линии
	Границы планируемого элемента планировочной структуры

Лист совмещения 3  
Лист совмещения 4

Примечание:  
Система координат: МСК-47 зона 2



Чертеж планировки территории,  
отображающий границы зон планируемого  
размещения объектов капитального строительства

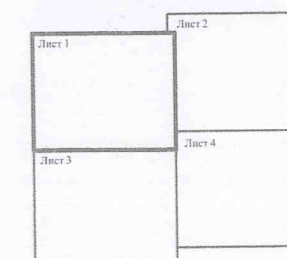


Лист совмещения 1  
Лист совмещения 3

Условные обозначения

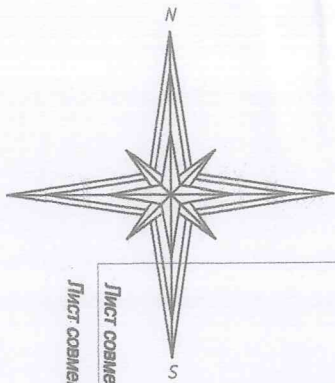
Обозначение	Наименование
	Граница зон планируемого размещения объектов капитального строительства
Границы зон планируемого размещения объектов капитального строительства	
	Объектов индивидуального жилищного строительства
	Объектов общественно-делового назначения
	Объектов планируемого размещения детской и спортивной площадок
	Объектов коммунальной инфраструктуры
	Объектов коммунально-транспортной инфраструктуры
	Объектов планируемого размещения частного детского сада
	Объектов существующей индивидуального жилищного строительства
Границы зон не предусмотренных для размещения объектов капитального строительства	
	Объектов планируемого размещения благоустройства
	Зоны огородов

Схема совмещения листов

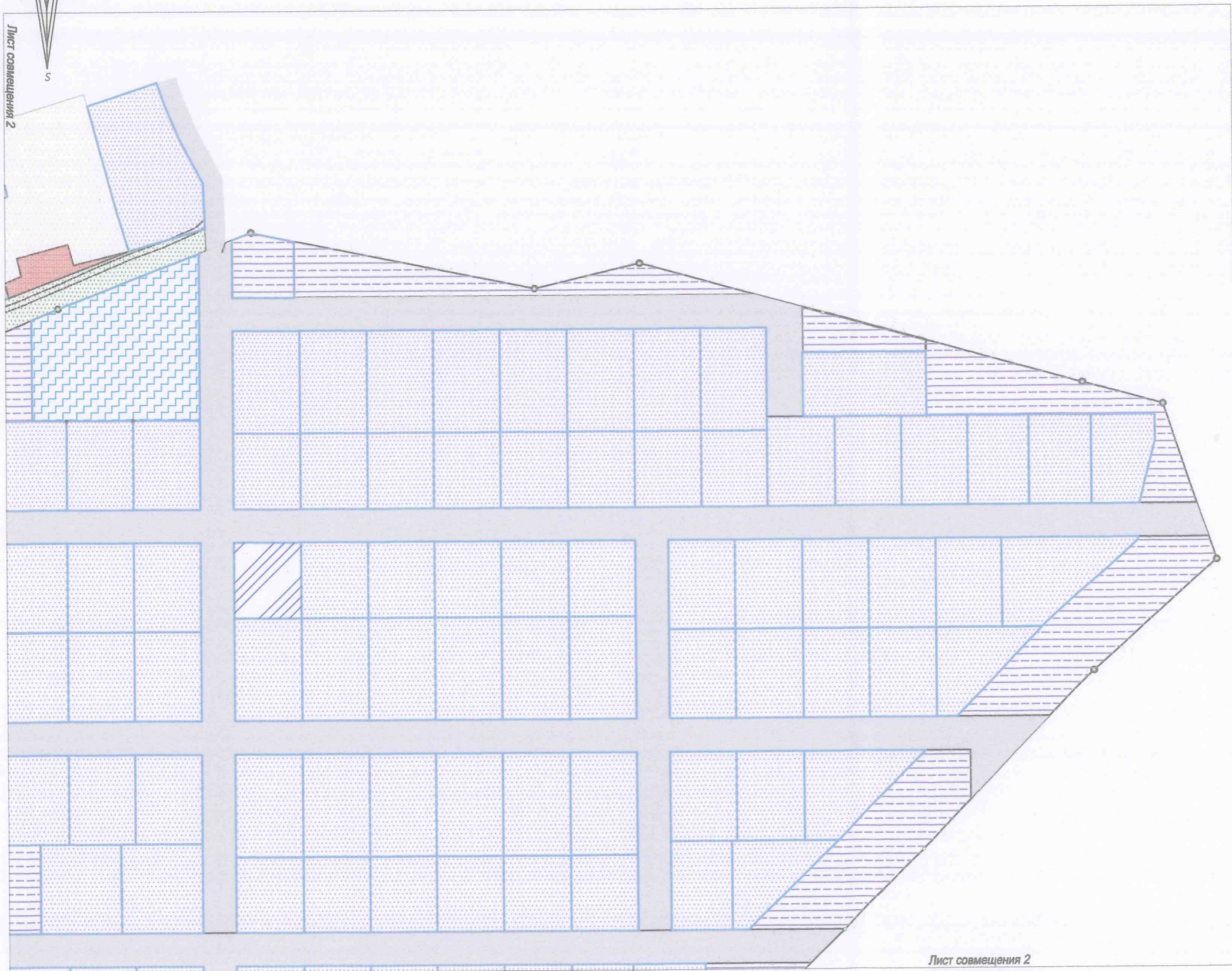


Примечание:  
Система координат: МСК-47 зона 2





Лист совмещения 1  
Лист совмещения 2

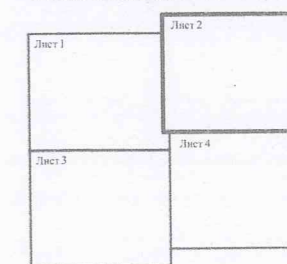


Лист совмещения 2  
Лист совмещения 4

Условные обозначения


Обозначение	Наименование
	Граница зон планируемого размещения объектов капитального строительства
Границы зон планируемого размещения объектов капитального строительства	
	Объектов индивидуального жилищного строительства
	Объектов общественно-делового назначения
	Объектов планируемого размещения детской и спортивной площадок
	Объектов коммунальной инфраструктуры
	Объектов коммунально-транспортной инфраструктуры
	Объектов планируемого размещения частного детского сада
	Объектов существующей индивидуального жилищного строительства
Границы зон не предусмотренных для размещения объектов капитального строительства	
	Объектов планируемого размещения благоустройства
	Зоны огородов

Схема совмещения листов

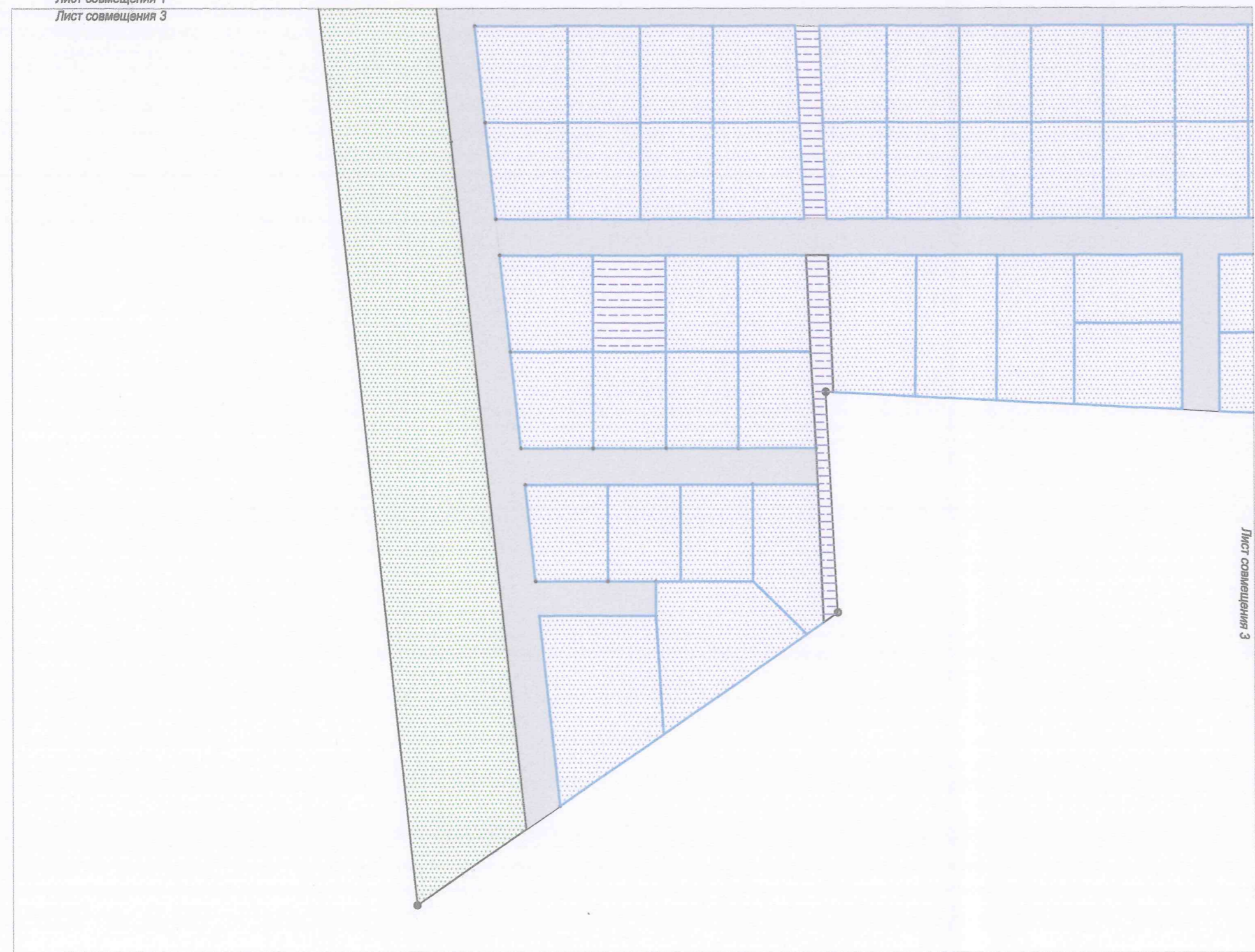


Примечание:  
Система координат: МСК-47 зона 2





Лист совмещения 1  
Лист совмещения 3

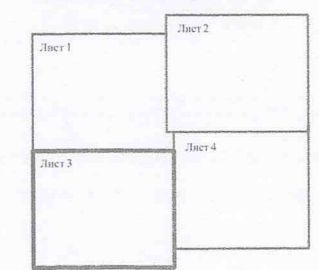


Лист совмещения 3  
Лист совмещения 4

Условные обозначения

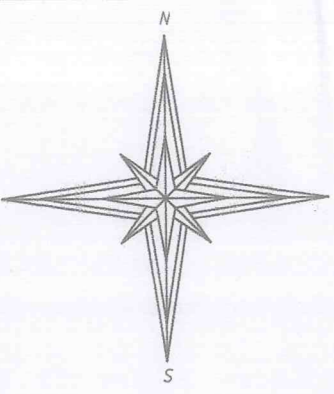
Обозначение	Наименование
	Граница зон планируемого размещения объектов капитального строительства
Границы зон планируемого размещения объектов капитального строительства	
	Объектов индивидуального жилищного строительства
	Объектов общественно-делового назначения
	Объектов планируемого размещения детской и спортивной площадок
	Объектов коммунальной инфраструктуры
	Объектов коммунально-транспортной инфраструктуры
	Объектов планируемого размещения частного детского сада
	Объектов существующей индивидуального жилищного строительства
Границы зон не предусмотренных для размещения объектов капитального строительства	
	Объектов планируемого размещения благоустройства
	Зоны огородов

Схема совмещения листов



Примечание:  
Система координат: МСК-47 зона 2





Лист совмещения 2  
Лист совмещения 4

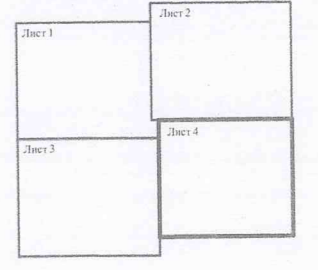


Лист совмещения 3  
Лист совмещения 4

Условные обозначения

Обозначение	Наименование
	Граница зон планируемого размещения объектов капитального строительства
Границы зон планируемого размещения объектов капитального строительства	
	Объектов индивидуального жилищного строительства
	Объектов общественно-делового назначения
	Объектов планируемого размещения детской и спортивной площадок
	Объектов коммунальной инфраструктуры
	Объектов коммунально-транспортной инфраструктуры
	Объектов планируемого размещения частного детского сада
	Объектов существующей индивидуального жилищного строительства
Границы зон не предусмотренных для размещения объектов капитального строительства	
	Объектов планируемого размещения благоустройства
	Зоны огородов

Схема совмещения листов



Примечание:  
Система координат: МСК-47 зона 2  
М 1:2000



Приложение  
к чертежу проекта планировки территории

Перечень координат хакартерных точек устанавливаемых красных линий

Обозначение характерных точек границ	Координаты, м	
	X	у
1	2	3
1	392415.02	2236626.00
2	392418.34	2236634.55
3	392414.43	2236653.84
4	392389.19	2236653.81
5	392389.19	2236625.99
6	392279.19	2236625.99
7	392279.19	2236655.99
8	392245.19	2236655.99
9	392245.19	2236625.99
10	392326.95	2236257.67
11	392334.14	2236287.67
12	392334.14	2236317.67
13	392294.17	2236317.67
14	392294.14	2236287.67
15	392294.11	2236257.67
16	392278.99	2236105.54
17	392279.13	2236154.25
18	391946.28	2236190.08
19	391661.59	2236220.72
20	391630.25	2236175.40
21	392381.39	2236038.28
22	392382.89	2236048.37
23	392387.74	2236075.25
24	392395.04	2236110.77



25	392398.89	2236110.77
26	392402.96	2236136.35
27	392405.92	2236154.95
28	392401.98	2236155.56
29	392409.69	2236206.96
30	392415.93	2236206.55
31	392420.02	2236232.17
32	392419.62	2236232.23
33	392424.26	2236257.52
34	392418.33	2236258.72
35	392429.07	2236353.22
36	392433.89	2236352.86
37	392434.93	2236374.08
38	392429.90	2236376.33
39	392443.47	2236438.29
40	392449.07	2236437.37
41	392453.43	2236454.73
42	392457.93	2236472.37
43	392453.60	2236473.21
44	392464.00	2236519.11
45	392468.89	2236518.09
46	392473.10	2236534.54
47	392480.99	2236559.73
48	392475.70	2236561.18
49	392485.89	2236592.63
50	392475.06	2236596.41
51	392460.93	2236602.38
52	392440.75	2236613.06
53	392420.24	2236613.93
54	392410.35	2236579.70
55	392375.52	2236488.33



56	392360.97	2236434.08
57	392364.51	2236383.82
58	392365.58	2236338.33
59	392363.67	2236303.17
60	392356.05	2236265.31
61	392347.70	2236240.73
62	392320.33	2236125.80
63	392318.31	2236126.23
64	392315.25	2236115.56
65	392306.56	2236075.35
66	392307.78	2236072.98
67	392311.04	2236070.76
68	392306.47	2236117.53
69	392338.50	2236257.67
15	392294.11	2236257.67
70	392293.69	2236117.60
71	392331.05	2236338.87
72	392334.17	2236360.35
73	392334.19	2236535.70
74	392379.45	2236535.52
75	392384.52	2236547.44
76	392409.20	2236611.02
77	392294.19	2236611.02
78	392294.17	2236338.88
79	392374.20	2236625.99
80	392374.20	2236865.99
81	392334.22	2236865.99
82	392334.22	2236881.97
83	392383.64	2236881.75
84	392368.34	2236937.34
85	392334.22	2236937.36



86	392334.21	2237040.19
87	392322.34	2237040.20
88	392294.22	2237032.94
89	392294.22	2236625.99
90	392279.20	2236820.99
91	392279.21	2237032.06
92	392277.85	2237032.05
93	392241.25	2236991.08
94	392239.23	2236989.12
95	392199.22	2236950.25
96	392199.20	2236820.99
7	392279.19	2236655.99
97	392279.19	2236805.99
98	392199.19	2236805.99
99	392199.19	2236625.99
9	392245.19	2236625.99
8	392245.19	2236655.99
100	392279.15	2236169.34
101	392279.16	2236319.81
102	392199.17	2236323.50
103	392199.14	2236177.96
104	392279.16	2236332.78
105	392279.16	2236611.02
106	392199.19	2236611.02
107	392199.17	2236335.69
108	392184.16	2236179.57
109	392184.17	2236324.20
110	392104.17	2236327.89
111	392104.15	2236188.17
112	392184.19	2236335.30
113	392184.12	2236611.02



114	392104.19	2236611.01
115	392104.18	2236538.02
116	392144.18	2236538.03
117	392144.18	2236521.03
118	392104.18	2236521.03
119	392104.17	2236339.18
120	392184.19	2236626.00
121	392184.21	2236806.00
122	392104.21	2236806.00
123	392104.21	2236626.00
124	392184.21	2236821.00
125	392184.21	2236935.66
126	392144.19	2236896.16
127	392104.21	2236855.84
128	392104.21	2236821.00
129	392089.19	2236626.01
130	392089.21	2236836.02
131	392082.81	2236835.97
132	392058.18	2236822.08
133	392049.21	2236821.59
134	392009.24	2236819.38
135	392009.24	2236626.01
136	392089.15	2236189.80
137	392089.17	2236328.58
138	392009.16	2236332.27
139	392009.15	2236198.41
140	392089.17	2236371.01
141	392089.17	2236611.01
142	392009.17	2236611.01
143	392009.17	2236371.01
144	391994.16	2236200.03



145	391994.17	2236332.96
146	391914.17	2236336.66
147	391914.15	2236208.64
148	391994.17	2236343.21
149	391994.19	2236611.01
150	391914.19	2236611.01
151	391914.17	2236346.10
152	391994.19	2236626.02
153	391994.41	2236816.03
154	391967.48	2236816.09
155	391954.27	2236802.74
156	391954.21	2236780.86
157	391914.32	2236780.89
158	391914.32	2236626.01
159	391899.18	2236626.03
160	391899.18	2236786.03
161	391839.18	2236786.03
162	391839.18	2236626.03
163	391899.16	2236346.68
164	391899.12	2236493.79
165	391834.86	2236493.79
166	391842.35	2236348.69
167	391899.17	2236210.26
168	391899.17	2236248.87
169	391859.16	2236248.87
170	391859.16	2236278.87
171	391899.16	2236278.87
172	391899.16	2236337.35
173	391819.17	2236341.33
174	391819.16	2236218.87
175	391845.02	2236553.79



176	391845.03	2236611.01
177	391828.82	2236611.01
178	391831.77	2236553.79
179	391899.12	2236508.79
180	391899.18	2236611.01
176	391845.03	2236611.01
175	391845.02	2236553.79
178	391831.77	2236553.79
181	391834.09	2236508.80
182	391804.16	2236220.52
183	391804.17	2236342.04
184	391747.09	2236344.37
185	391671.30	2236234.75
186	391749.97	2236226.32
187	391749.97	2236274.55
188	391764.15	2236274.56
189	391764.13	2236224.80



**Положение о характеристиках планируемого развития территории, в том числе о плотности и параметрах застройки территории (в пределах, установленных градостроительным регламентом), о характеристиках объектов капитального строительства жилого, производственного, общественно-делового и иного назначения и необходимых для функционирования таких объектов и обеспечения жизнедеятельности граждан объектов коммунальной, транспортной, социальной инфраструктур, в том числе объектов, включенных в программы комплексного развития систем коммунальной инфраструктуры, программы комплексного развития транспортной инфраструктуры, программы комплексного развития социальной инфраструктуры и необходимых для развития территории в границах элемента планировочной структуры. Для зон планируемого размещения объектов федерального значения, объектов регионального значения, объектов местного значения в такое положение включаются сведения о плотности и параметрах застройки территории, необходимые для размещения указанных объектов, а также в целях согласования проекта планировки территории в соответствии с частью 12.7 статьи 45 настоящего Кодекса информация о планируемых мероприятиях по обеспечению сохранения применительно к территориальным зонам, в которых планируется размещение указанных объектов, фактических показателей обеспеченности территории объектами коммунальной, транспортной, социальной инфраструктур и фактических показателей территориальной доступности таких объектов для населения**

### **1. Проектные предложения**

В границах проектирования планируется разместить 236 земельных участков для индивидуального жилищного строительства и три земельных участка для размещения объектов социального назначения. В рамках данного проекта установить элемент планировочной структуры – квартал.

Границы зон планируемого размещения объектов капитального строительства в границах планировки территории определены на основании анализа современного состояния территории (в том числе: наличия зон с особыми условиями использования территорий, состояния и нормативных радиусов доступности различных частей территории от объектов социальной инфраструктуры), проблем и возможных направлений развития, действующих норм и правил, положений Правил землепользования и застройки Тосненского городского поселения, утвержденных решением совета депутатов Тосненского городского поселения от 21 февраля 2012 года № 128.



В качестве основного вида застройки принята индивидуальная жилая застройка в целях достижения оптимального сочетания существующей и намечаемой застройки по этажности, плотности и характеру жилой среды.

Настоящим проектом планировки территории предлагается выделить земельные участки для организации улично-дорожной сети и территорий благоустройства (размещение детской площадки, спортивной площадки, магазина смешанного ассортимента, площадки для сбора мусора, парковки на территории магазина смешанного ассортимента).

Размещение иных объектов капитального строительства в границах территории проектирования, за исключением объектов инженерной и транспортной инфраструктуры, настоящим проектом планировки территории не предусматривается.

Линиями регулирования застройки для целей настоящего проекта планировки территории следует считать линии отступа от красных линий проектируемых улиц в целях определения места допустимого размещения объектов капитального строительства.

Минимальный отступ от красных линий улиц в целях определения места допустимого размещения индивидуальных жилых домов установлен Правилами землепользования и застройки применительно к населенным пунктам Тосненского городского поселения Тосненского района ЛО, и составляет для территориальной зоны (ОДЖ), в границах которой находится территория планировки, 5 метров.

Территория проектирования расположена в двух территориальных зонах: Ж-3 «зона индивидуальной жилой застройки со строениями для содержания животных» и ОДЖ «многофункциональная зона застройки смешанного типа».

Данная территориальная зона ОДЖ, согласно правилам землепользования и застройки Тосненского ГП, носит временный характер, изменение территориальной зоны (с внесением изменений в Правила) допускается с целью приведения в соответствие генеральному плану только на основании утвержденного проекта планировки территории.

На основании ст.79, ст.57 и ст.53 ПЗЗ после утвержденного проекта планировки территории статус территориальной зоны будет изменен с ОДЖ на Ж-3. Проектные решения вступят в силу после приведения в соответствие с проектными решениями ПЗЗ Тосненского ГП.

Соответственно градостроительные регламенты будут установлены для территориальной зоны Ж-3 «зона индивидуальной жилой застройки со строениями для содержания животных».

Зоны планируемого размещения объектов федерального значения, объектов регионального значения и объектов местного значения не разрабатываются, с связи с тем, что размещение объектов капитального значения в таких зонах не планируется.

Территория в границах проектирования между существующей жилой застройкой и земельным участком с КН 47:26:0139001:67 будет



сформирована под благоустройство с пешеходной дорожкой, два земельных участка для въезда-выезда.

## 2. Сведения о плотности и параметрах застройки территории.

Параметры застройки территории, устанавливаемые настоящим проектом планировки территории, определены исходя из анализа возможностей территории, в том числе – инфраструктурных, определенных в ходе подготовки обоснования настоящего проекта планировки территории, а также Правил землепользования и застройки Тосненского городского поселения, утвержденных решением Совета депутатов Тосненского городского поселения от 21 февраля 2012 года № 128.

Учитывая, что проект планировки территории разрабатывается для микрорайона индивидуальной жилой застройки, будут включены следующие показатели планируемого развития территории согласно таблице 1 и на основании п.1.9 Постановления № 227 от 20.05.2019 года «Об утверждении Порядка подготовки документации по планировке территории, подготовка которой осуществляется для размещения объектов, указанных в частях 4, 4.1 и 5-5.2 статьи 45 Градостроительного кодекса Российской Федерации, на основании решений органов местного самоуправления или органа исполнительной власти Ленинградской области, уполномоченного Правительством Ленинградской области на осуществление полномочий органов местного самоуправления в области градостроительной деятельности».

Показатели планируемого развития территории

Таблица 1

№ п/п	Наименование показателя	Значение
1	Общая площадь территории в границах проектирования	526 363,0 кв.м.
2	Площадь элемента планировочной структуры в границах красных линий	526 363,0 кв.м.
3	Численность существующего населения	102 человек
4	Численность планируемого населения исходя из семьи, состоящий из 3-х человек	708 человека
5	Плотность населения	15 чел./га
6	Дошкольное образовательное учреждение	110 мест
7	Площадь благоустройства территории: - площадь озеленения территории - площадь инженерной подготовки территории	39 006 кв.м./не нормируется 8640 кв.м.
8	Площадь под размещение улично-дорожной сети	89 031,0
9	Магазин смешанного ассортимента	1500 кв.м.
10	Площадки: - спортивная - детская	1620 кв.м. 567 кв.м.
11	Количество существующих индивидуальных земельных участков	24
12	Количество проектируемых земельных участков для индивидуального жилищного строительства	236
13	Количество трансформаторных подстанций	7



14	Пожарный водоем	7
15	Требуемое количество мест в дошкольном образовательном учреждении	20
16	Требуемое количество мест в общеобразовательном учреждении	49
17	Гостевая автостоянка	30 мест

На основании Правил землепользования и застройки Госненского городского поселения для размещения индивидуального жилищного строительства:

- предельное количество этажей – 3;
- предельная допустимая высота - 12 м, 4 м для хозяйственных построек.

Для других объектов капитального строительства:

- максимальный процент застройки в границах земельного участка – 50 %;
- минимальная площадь озеленения - 15 % земельного участка при площади участка менее 1 га.

Параметры застройки для размещения объектов капитального строительства (индивидуальное жилищное строительство и другие объекты капитального строительства) будут определены отдельным документом при установленных видах разрешенного использования после обращении в органы, уполномоченные на выдачу уведомлений о начале строительства.

Обеспеченность площадками для игр детей, отдыха взрослого населения и занятий физкультурой на территории проектирования с учетом существующего населения (таблица 2):

Таблица 2

Площадки	По нормативу, кв. м/чел.	По проекту, м <sup>2</sup>	Всего по проекту, м <sup>2</sup>
Площадка для игр детей дошкольного и младшего школьного возраста	567,0	600,0	2385,0
Площадка для отдыха взрослого населения	81,0	165,0	
Площадка для занятий физкультурой	1620,0	1620,0	

### 3. Сведения о характеристиках объектов коммунальной, транспортной и социальной инфраструктур, фактические показатели территориальной доступности таких объектов для населения.

В настоящее время инфраструктура дер.Еглизи увязана с инфраструктурой деревни Новолисино.



В соответствии с проведенным анализом существующей и проектируемой территории был выявлен дефицит мест в детском саду № 33, расположенному в границах населенного пункта деревни Новолисино.

С учетом фактического населения в дер.Еглизи (102 человека) и планируемого количества жителей (708 человек) общая численность составит 810 человек.

В настоящее время дошкольное учреждение посещает 87 дошкольников. Резерв мест – 23 человек. Потребность размещения дошкольников составила 32 места, дефицит мест – 9.

Проектным решением выделен земельный участок общей площадью 1020 кв.м. согласно Местным нормативам градостроительного проектирования ЛО пункт 2.1.2. «Расчетные показатели минимально допустимого уровня обеспеченности дошкольными образовательными и общеобразовательными организациями и расчетные показатели максимально допустимого уровня территориальной доступности таких объектов для населения муниципальных образований Ленинградской области» под размещение частного детского сада на 20 мест.

В радиусе обслуживания 5,5 км. (не более 30 минут (в одну сторону) транспортной доступности) учреждений образования расположена средняя школа «Новолисинская школа-интернат среднего (полного) общего образования» емкостью 400 мест с количеством учащихся 304 человека расположена в дер.Новолисино. В настоящее время учреждение посещает 304 ученика, то есть наполняемость составляет 76 % от проектной. Резерв мест – 96 человек. С учетом фактического населения в дер.Еглизи (102 человек) и планируемого количества жителей (708 человек) общая численность составит 810 человека. Потребность в местах в среднем школьном учреждении составляет 49.4 места, что обеспечено в существующем учреждении средняя школа «Новолисинская школа-интернат среднего (полного) общего образования».

Расчет проведен согласно Местным нормативам градостроительного проектирования ЛО пункт 2.1.2. «Расчетные показатели минимально допустимого уровня обеспеченности дошкольными образовательными и общеобразовательными организациями и расчетные показатели максимально допустимого уровня территориальной доступности таких объектов для населения муниципальных образований Ленинградской области».

Планируемые к размещению объекты социальной инфраструктуры в границах проектирования территории (таблица 3).

Таблица 3

Учреждения и предприятия обслуживания	Размещение объекта
Площадка для игр детей дошкольного и младшего школьного возраста	Земельный участок по обслуживанию жилой застройки (детская и спортивная площадки) № 250
Площадка отдыха взрослого населения	Земельный участок по обслуживанию жилой застройки (детская и спортивная площадки) № 250



Площадка для занятий физкультурой	Земельный участок по обслуживанию жилой застройки (детская и спортивная площадки) № 250
Магазин смешанной торговли	Земельный участок по обслуживанию жилой застройки (зона планируемого размещения объектов общественно-делового назначения) № 236
Частный детский сад	Земельный участок по обслуживанию жилой застройки (зона планируемого размещения объектов общественно-делового назначения) № 229
Школа	средняя школа «Новолисинская школа-интернат среднего (полного) общего образования» емкостью 400 мест расположена в дер.Новолисино, резерв мест 96.
Отдел связи	Земельный участок по обслуживанию жилой застройки (зона планируемого размещения объектов общественно-делового назначения) № 236
Аптека	Земельный участок по обслуживанию жилой застройки (зона планируемого размещения объектов общественно-делового назначения) № 236
Сберкасса	Земельный участок по обслуживанию жилой застройки (зона планируемого размещения объектов общественно-делового назначения) № 236
Площадка для мусоросборников	Земельный участок по обслуживанию жилой застройки (площадка для сбора бытовых отходов) № 232

#### 4. Транспортная инфраструктура

Въезд транспорта на территорию в границах проекта планировки территории предполагается с автодороги «Поги-Новолисино», проходящей через дер.Еглизи.

Планируется два въезда-выезда на территорию проектирования с размещением полосы торможения и разгона в полосе отвода автодороги «Поги-Новолисино» (в соответствии с требованиями СП 42.13330.2016 и ТУ ГКУ «Ленавтодор» от 17.07.2019 г. № 19-235/2019-0-1). Вдоль проектируемых въезда-выезда планируется размещение пешеходных тротуаров шириной 1,0 метр и опор уличного освещения (ТУ ГКУ «Ленавтодор» от 17.07.2019 г. № 19-235/2019-0-1).

Ширина проектируемых улиц в красных линиях составляет 15.0 м.

Ширина проезжей части проектируемых улиц составляет 7.0 м.

Проезжая часть окаймляется бортовым камнем.

На тупиковых улицах предусмотрены разворотные площадки 15,0\*15,0 м.

Вдоль проектируемых улиц планируется тротуар шириной 1.0 м.



Автостоянки: На проектируемой территории стоянки для размещения 1-2 машины на дом предусмотрены в границах проектируемых индивидуальных земельных участков.

Гостевая автостоянка: При въезде на территорию проектирования предусмотрена парковка в рамках земельного участка по обслуживанию жилой застройки (зона планируемого размещения объектов общественно-делового назначения) для размещения магазина смешанного ассортимента. Расчет парковочных мест согласно СП 42.13330.2016 «ГРАДОСТРОИТЕЛЬСТВО» Актуализированная редакция СНиП 2.07.01-89\* составит 30 мест.

Формирование отдельной территории для размещения гостевой автостоянка в границах проектирования не целесообразно.

Иные объекты транспортной инфраструктуры не входят в границы территории проекта планировки территории.

## 5. Инженерная инфраструктура

### Водоснабжение

Проектом предусмотрено оборудование автономной индивидуальной локальной скважины на каждом индивидуальном земельном участке.

Расчёт нагрузок водоснабжения

№п/п	Степень благоустройства районов жилой застройки	Удельное хозяйственно-питьевое водопотребление в населенных пунктах на одного жителя среднесуточное (за год), л/сут.	Количество жителей, чел.	Нагрузка водоснабжения, м3/сут.
1	Индивидуальные жилые дома, с ваннами и местными водонагревателями	160	810	121

Согласно СНиП 2.04.03-85 " Канализация. Наружные сети и сооружения." п.2.1 нагрузки хозяйственно-бытового водоотведения принимаются равными нагрузкам водоснабжения.

См. раздел «Исходные данные»

### Канализация бытовая

Проектом предусмотрено оборудование автономной индивидуальной локальной бытовой канализации на каждом индивидуальном земельном участке, путем установки накопительных емкостей с использованием септиков.

### Электроснабжение

Проектом предусмотрено размещение трассы ЛЭП 0.4 кВ вдоль проектируемых улиц с возможностью подключения индивидуальных жилых домов, а также устройство уличного освещения.

Место размещение ТП предусмотрено в пределах земельного участка под коммунальную зону (№ 231).

Расчёт нагрузок электроснабжения



№№	Количество	Количество	Руст., ед.кВт..
1	Индивидуальные жилые дома, с ваннами и местными водонагревателями	288	15,0
2	Наружное освещение (светодиодные светильники)	170	0,075

См. раздел «Исходные данные»

#### Газоснабжение

Проектом предусмотрена территория для размещения проектируемой трассы подводящего газопровода среднего давления от трассы газопровода высокого давления II категории.

Распределительный газопровод низкого давления намечается подземным способом в пределах красных линий на землях общего пользования (вдоль проектируемых улиц). Место размещения ГРПШ предусмотрено в пределах земельного участка под коммунальную зону (№ 232).

#### Расчёт нагрузок газоснабжения

Общий часовой расход природного газа, м<sup>3</sup>/час

$$G_{от} + G_{гвс} + G_{плиты} = 193,3 + 104,3 + 67,4 = 365,0 \text{ м}^3/\text{час}$$

Общий годовой расход природного газа, млн.м<sup>3</sup>/год

$$G_{от} + G_{гвс} + G_{плиты} = 0,495 + 0,196 + 0,120 = 0,811 \text{ млн.м}^3/\text{год}$$

Полный расчет представлен в разделе «Исходные данные».

#### Теплоснабжение

Сети централизованного теплоснабжения проектом не предусмотрены. Теплоснабжение будет обеспечено как печным отоплением, так и с использованием электричества, а в последующем времени и с помощью газа.

Слаботочные сети (телефон, радио, телевидение, сигнализация, диспетчерская связь)

Слаботочные сети на территории проектируемого квартала малоэтажной (индивидуальной) жилой застройки не предусмотрены.

#### Ливневая канализация

Проектом предусмотрена система ливневой канализации, которая представлена сетью канав, дренажных труб шириной 150 мм. и глубиной залегания 0.4 м. (глубина залегания дренажной трубы соответствует СНиП 2.04.03-85 СТРОИТЕЛЬНЫЕ НОРМЫ И ПРАВИЛА КАНАЛИЗАЦИЯ. НАРУЖНЫЕ СЕТИ И СООРУЖЕНИЯ) и дождеприемниками, установленными вдоль проектируемой проезжей части. Это позволит обеспечить сбор поверхностных вод и отвод их в тринадцать накопительных фильтрующих колодца с масло-бензоуловителем - сооружение для механической очистки поверхностных ливневых вод, применяемое для удаления нерастворённых грубодисперсных примесей из отходов с присутствием масел и продуктов сгорания топлива с последующей откачкой (см.схему вертикальной планировки



территории) или фильтр-патроны, предназначенные для очистки поверхностных (талых и ливневых) вод с автодорог селитебных территорий.

В границах проектируемой территории расположены канавы и трубы дренажной канализации, по которым осуществляется сток поверхностных вод в существующие канавы. Существующие трубы дренажной канализации предусматривается извлечь.

Движение вод будет достигнуто путем планировки дорожного покрытия, что обеспечит соответствующий уклон рельефа для нормального самотека ливневых вод.

Проектом планировки территории предусмотрены придорожные канавы, по которым и будет осуществляться сток поверхностных вод в существующие канавы и противопожарные водоемы. При этом существующие канавы остаются в неизменном виде, только в местах прохождения асфальтированной дорогой проектом запроектированы водопропускные трубы.

Дальнейший водоотвод очищенных ливневых вод через существующие канавы будет осуществляться путем сброса в водоприемник р.Саблинка участок «Новолисино 1» (кадастровый номер объекта 47:26:0139001:101).

Предполагается провести благоустройство вдоль существующих канав с целью сохранения оттока поверхностных вод.

#### **6. Мероприятия по санитарной очистке территории**

Проектом предусматривается сменно-контейнерная система сбора и вывоза отходов (пищевых и бытовых), регулярно образующихся в процессе функционирования квартала малоэтажной (индивидуальной) жилой застройки. Площадка для размещения контейнеров для сбора мусора отведена на земельном участке под коммунальную зону (№ 232).

Мусор доставляется непосредственно населением на площадку для сбора мусора, откуда вывозится на полигон, расположенный у дер.Куньголово. Согласно Санитарно-эпидемиологическим правилам производится расчет ТБО для жилого дома следующим образом: число жителей умножают на норму образования мусора для 1 человека. Получившейся результат делят на 365. Таким образом, получают уровень твердого сырья, образующегося за сутки. В данном проекте берутся усредненные показатели  $(810 * 1,4 / 365) = 3,1$  контейнера.

Удаление отходов и размещение их на полигоне ТБО планируется осуществлять силами специализированной организации на основании договора на вывоз мусора.

#### **7. Озеленение и благоустройство территории.**

На территории проекта планировки территории предусмотрены работы, связанные с благоустройством.

Проектом планировки территории предусматриваются мероприятия по сохранению и последующему использованию растительного грунта для зеленого строительства.



Элементы благоустройства должны стать композиционными средствами для зрительного объединения отдельных участков открытых пространств.

Зеленые насаждения используются для функционального разделения территорий: выделение спортивных площадок, детских площадок, оформления основных направлений движения пешеходов.

Между территорией проектирования и существующей жилой зоной планируются работы по организации зеленой зоны, включающие обустройство газонов, пешеходной дорожки и зеленых насаждений.

При застройке рассматриваемой территории предусматриваются следующие мероприятия по комплексному благоустройству:

- устройство поверхностных газонов;
- устройство поверхностных газонов с посадкой зеленых насаждений (кустарники, деревья и т.п.);
- устройство разворотных площадок (покрытие – асфальт);
- устройство бортового камня;
- устройство дорожного покрытия (асфальт);
- устройство тротуара (асфальт);
- устройство спортивной площадки (покрытие - крошка каменная, кирпичная и шлаковая с фракцией размером не менее 2 мм и не более 5 мм. Может использоваться также песок с модулем крупности не менее 2,5.), предусмотрен защитный щит от дренажной канавы;
- устройство детской площадки (покрытие – крошка каменная, кирпичная и шлаковая с фракцией размером не менее 2 мм и не более 5 мм. Может использоваться также песок с модулем крупности не менее 2,5. Также предусмотрено ограждение по периметру с двумя входами на дет.площадку);
- устройство хоз.площадки для мусорных контейнеров (покрытие бетон);
- устройство уличного освещения – количество опор уличного освещения будет определено проектом на освещение сетевой организацией;
- устройство водопропускных труб (диаметр – 60 см.);
- устройство водопропускных труб через канавы общим количеством 7 (семь) штук и благоустройством вдоль канав (озеленение – газон, защитные ограждения).



Приложение № 4  
к приказу Комитета  
градостроительной политики  
Ленинградской области  
от 22.10.2021 № 135

**Положения об очередности планируемого развития территории, содержащие этапы проектирования, строительства, реконструкции объектов капитального строительства жилого, производственного, общественно-делового и иного назначения и этапы строительства, реконструкции необходимых для функционирования таких объектов и обеспечения жизнедеятельности граждан объектов коммунальной, транспортной, социальной инфраструктур, в том числе объектов, включенных в программы комплексного развития систем коммунальной инфраструктуры, программы комплексного развития транспортной инфраструктуры, программы комплексного развития социальной инфраструктуры.**

**Очередность планируемого развития территории содержит два этапа:**

I этап – разбивка и строительство улиц и проездов и вынос в натуру земельных участков под индивидуальное жилищное строительство в рамках проектирования, организация въездов на территорию проектирования;

II этап – строительство объектов социальной инфраструктуры, зон под благоустройство, инженерной инфраструктуры.



**1. Перечень и сведения о площади образуемых земельных участков, в том числе возможные способы их образования**

В границах проектирования расположено 16 земельных участков, прошедших государственный кадастровый учет, их границы установлены в соответствии с требованиями земельного законодательства.

Также, на территории проектирования используется 8 ранее учтенных земельных участков. Границы, которых не установлены в соответствии с требованиями земельного законодательства. Данные участки уточняются в части местоположения и площади.

Сведения о всех образуемых участках сведены в таблицу 1.

Таблица 1

Условный номер образуемого земельного участка	Вид разрешенного использования земельных участков	Площадь, кв.м.	Способ образования земельных участков
№1	индивидуальное жилищное строительство код 2.1	1093	Образование земельного участка путем раздела земельного участка с КН 47:26:0139001:67
№2	индивидуальное жилищное строительство код 2.1	1200	Образование земельного участка путем раздела земельного участка с КН 47:26:0139001:67
№3	индивидуальное жилищное строительство код 2.1	1252	Образование земельного участка путем раздела земельного участка с КН 47:26:0139001:67
№4	индивидуальное жилищное строительство код 2.1	1200	Образование земельного участка путем раздела земельного участка с КН 47:26:0139001:67
№5	индивидуальное жилищное строительство код 2.1	1200	Образование земельного участка путем раздела земельного участка с КН 47:26:0139001:67
№6	индивидуальное жилищное строительство код 2.1	1200	Образование земельного участка путем раздела земельного участка с КН 47:26:0139001:67























































№228	индивидуальное жилищное строительство код 2.1	2994	Образование земельного участка путем раздела земельного участка с КН 47:26:0139001:67
№229	Дошкольное, начальное и среднее общее образование код 3.5.1	1020	Образование земельного участка путем раздела земельного участка с КН 47:26:0139001:67
№230	обслуживание жилой застройки код 2.7	30841	Образование земельного участка путем раздела земельного участка с КН 47:26:0139001:67
№231	Коммунальное обслуживание код 3.1	1163	Образование земельного участка путем раздела земельного участка с КН 47:26:0139001:67
№232	Коммунальное обслуживание код 3.1	1965	Образование земельного участка путем раздела земельного участка с КН 47:26:0139001:67
№233	Коммунальное обслуживание код 3.1	876	Образование земельного участка путем раздела земельного участка с КН 47:26:0139001:67
№234	Коммунальное обслуживание код 3.1	1923	Образование земельного участка путем раздела земельного участка с КН 47:26:0139001:67
№235	Коммунальное обслуживание код 3.1	2930	Образование земельного участка путем раздела земельного участка с КН 47:26:0139001:67
№236	обслуживание жилой застройки код 2.7	4550	Образование земельного участка путем раздела земельного участка с КН 47:26:0139001:67
№237	Коммунальное обслуживание код 3.1	759	Образование земельного участка путем раздела земельного участка с КН 47:26:0139001:67
№238	Коммунальное обслуживание код 3.1	2345	Образование земельного участка путем раздела земельного участка с КН 47:26:0139001:67
№239	Коммунальное обслуживание код 3.1	716	Образование земельного участка путем раздела земельного участка с КН 47:26:0139001:67
№240	Коммунальное обслуживание код 3.1	2655	Образование земельного участка путем раздела земельного участка с КН 47:26:0139001:67



№241	Коммунальное обслуживание код 3.1	3426	Образование земельного участка путем раздела земельного участка с КН 47:26:0139001:67
№242	Коммунальное обслуживание код 3.1	3153	Образование земельного участка путем раздела земельного участка с КН 47:26:0139001:67
№243	Коммунальное обслуживание код 3.1	2410	Образование земельного участка путем раздела земельного участка с КН 47:26:0139001:67
№244	Коммунальное обслуживание код 3.1	4406	Образование земельного участка путем раздела земельного участка с КН 47:26:0139001:67
№245	Коммунальное обслуживание код 3.1	843	Образование земельного участка путем раздела земельного участка с КН 47:26:0139001:67
№246	Коммунальное обслуживание код 3.1	680	Образование земельного участка путем раздела земельного участка с КН 47:26:0139001:67
№247	Коммунальное обслуживание код 3.1	1006	Образование земельного участка путем раздела земельного участка с КН 47:26:0139001:67
№248	Коммунальное обслуживание код 3.1	915	Образование земельного участка путем раздела земельного участка с КН 47:26:0139001:67
№249	Коммунальное обслуживание код 3.1	862	Образование земельного участка путем раздела земельного участка с КН 47:26:0139001:67
№250	обслуживание жилой застройки код 2.7	2385	Образование земельного участка путем раздела земельного участка с КН 47:26:0139001:67
№251	Коммунальное обслуживание код 3.1	788	Образование земельного участка путем раздела земельного участка с КН 47:26:0139001:67
№252	Коммунальное обслуживание код 3.1	1037	Образование земельного участка путем раздела земельного участка с КН 47:26:0139001:67
№253	Коммунальное обслуживание код 3.1	1200	Образование земельного участка путем раздела земельного участка с КН 47:26:0139001:67

№260	Для ведения личного подсобного хозяйства	1936	Образование земельного участка путем уточнения сведений ЕГРН о местоположении границ и (или) площади земельного участка с КН 47:26:0133001:51*
№261	Для ведения личного подсобного хозяйства	1771	Образование земельного участка путем уточнения сведений ЕГРН о местоположении границ и (или) площади земельного участка с КН 47:26:0133001:50*
№262	Для ведения личного подсобного хозяйства	1405	Образование земельного участка путем уточнения сведений ЕГРН о местоположении границ и (или) площади земельного участка с КН 47:26:0133001:23*
№263	Индивидуальное жилищное строительство код 2.1	631	Образование земельного участка путем уточнения сведений ЕГРН о местоположении границ и (или) площади земельного участка с КН 47:26:0133001:6*
№264	Для ведения личного подсобного хозяйства	1987	Образование земельного участка путем уточнения сведений ЕГРН о местоположении границ и (или) площади земельного участка с КН 47:26:0133001:63*
№265	Для ведения личного подсобного хозяйства	1987	Образование земельного участка путем уточнения сведений ЕГРН о местоположении границ и (или) площади земельного участка с КН 47:26:0133001:27*
№266	Для ведения личного подсобного хозяйства	1581	Образование земельного участка путем уточнения сведений ЕГРН о местоположении границ и (или) площади земельного участка с КН 47:26:0133001:29*
№267	Для ведения личного подсобного хозяйства	2514	Образование земельного участка путем уточнения сведений ЕГРН о местоположении границ и (или) площади земельного участка с КН 47:26:0133001:20*

\* Приказ Министерства экономического развития РФ от 8 декабря 2015 года N 921 «Об утверждении формы и состава сведений межевого плана, требований к его подготовке» (с изменениями на 14 декабря 2018 года)



**2. Перечень и сведения о площади образуемых земельных участков, которые будут отнесены к территориям общего пользования или имуществу общего пользования, в том числе в отношении которых предполагаются резервирование и (или) изъятие для государственных или муниципальных нужд**

Резервирование и изъятие земельных участков для государственных и муниципальных нужд не предусмотрено в границах проектирования.

Перечень и сведения о площади образуемых земельных участков, которые будут отнесены к территориям общего пользования представлены в таблице 2.

Таблица 2

Условный номер образуемого земельного участка	Вид разрешенного использования земельных участков	Площадь, кв.м.	Способ образования земельных участков
№254	земельные участки (территории) общего пользования код 12.0	23055	Образование земельного участка путем раздела земельного участка с КН 47:26:0139001:67
№255	земельные участки (территории) общего пользования код 12.0	14722	Образование земельного участка путем раздела земельного участка с КН 47:26:0139001:67
№256	земельные участки (территории) общего пользования код 12.0	11734	Образование земельного участка путем раздела земельного участка с КН 47:26:0139001:67
№257	земельные участки (территории) общего пользования код 12.0	11000	Образование земельного участка путем раздела земельного участка с КН 47:26:0139001:67
№258	земельные участки (территории) общего пользования код 12.0	13379	Образование земельного участка путем раздела земельного участка с КН 47:26:0139001:67
№259	земельные участки (территории) общего пользования код 12.0	11776	Образование земельного участка путем раздела земельного участка с КН 47:26:0139001:67
:ЗУ1	земельные участки (территории) общего пользования код 12.0	1266	образование земельного участка из земель, находящихся в государственной или муниципальной собственности
:ЗУ2	земельные участки (территории) общего пользования код 12.0	720	образование земельного участка из земель, находящихся в государственной или муниципальной собственности

### **3. Вид разрешенного использования образуемых земельных участков в соответствии с проектом планировки территории**

Вид разрешенного использования земельных участков определяется в соответствии с таблицами № 1 и № 2.



## Каталог координат поворотных точек образуемых земельных участков

Обозначение земельного участка <u>№1</u>		
Обозначение характерных точек границы	Координаты, м	
	X	Y
1	2	3
н 1	392326.95	2236257.67
н 2	392334.14	2236287.67
н 3	392294.14	2236287.67
н 4	392294.11	2236257.67
Обозначение земельного участка <u>№2</u>		
Обозначение характерных точек границы	Координаты, м	
	X	Y
1	2	3
н 2	392334.14	2236287.67
н 5	392334.14	2236317.67
н 6	392294.17	2236317.67
н 3	392294.14	2236287.67
Обозначение земельного участка <u>№3</u>		
Обозначение характерных точек границы	Координаты, м	
	X	Y
1	2	3
7	392331.05	2236338.87
н 8	392334.17	2236360.35
н 9	392334.19	2236371.02
н 10	392294.19	2236371.02
н 11	392294.17	2236338.88
Обозначение земельного участка <u>№4</u>		
Обозначение характерных точек границы	Координаты, м	
	X	Y
1	2	3
н 9	392334.19	2236371.02
н 12	392334.19	2236401.02
н 13	392294.19	2236401.02
н 10	392294.19	2236371.02
Обозначение земельного участка <u>№5</u>		
Обозначение характерных точек границы	Координаты, м	
	X	Y
1	2	3
н 12	392334.19	2236401.02
н 14	392334.19	2236431.02

н 15	392294.19	2236431.02
н 13	392294.19	2236401.02
Обозначение земельного участка <u>№6</u>		
Обозначение характерных точек границы	Координаты, м	
	X	Y
1	2	3
н 14	392334.19	2236431.02
н 16	392334.19	2236461.02
н 17	392294.19	2236461.02
н 15	392294.19	2236431.02
Обозначение земельного участка <u>№7</u>		
Обозначение характерных точек границы	Координаты, м	
	X	Y
1	2	3
н 16	392334.19	2236461.02
н 18	392334.19	2236491.02
н 19	392294.19	2236491.02
н 17	392294.19	2236461.02
Обозначение земельного участка <u>№8</u>		
Обозначение характерных точек границы	Координаты, м	
	X	Y
1	2	3
н 18	392334.19	2236491.02
н 20	392334.19	2236521.02
н 21	392294.19	2236521.02
н 19	392294.19	2236491.02
Обозначение земельного участка <u>№9</u>		
Обозначение характерных точек границы	Координаты, м	
	X	Y
1	2	3
н 20	392334.19	2236521.02
н 22	392334.19	2236535.70
н 23	392334.19	2236551.02
н 24	392294.19	2236551.02
н 21	392294.19	2236521.02
Обозначение земельного участка <u>№10</u>		
Обозначение характерных точек границы	Координаты, м	
	X	Y
1	2	3
н 23	392334.19	2236551.02
н 25	392334.19	2236581.02
н 26	392294.19	2236581.02
н 24	392294.19	2236551.02



Обозначение земельного участка <u>№11</u>		
Обозначение характерных точек границы	Координаты, м	
	X	Y
1	2	3
н 25	392334.19	2236581.02
н 27	392334.19	2236611.02
н 28	392294.19	2236611.02
н 26	392294.19	2236581.02
Обозначение земельного участка <u>№12</u>		
Обозначение характерных точек границы	Координаты, м	
	X	Y
1	2	3
н 29	392374.20	2236625.99
н 30	392374.20	2236655.99
н 31	392328.20	2236655.99
н 32	392328.20	2236625.99
Обозначение земельного участка <u>№13</u>		
Обозначение характерных точек границы	Координаты, м	
	X	Y
1	2	3
н 30	392374.20	2236655.99
н 33	392374.20	2236685.99
н 34	392328.20	2236685.99
н 31	392328.20	2236655.99
Обозначение земельного участка <u>№14</u>		
Обозначение характерных точек границы	Координаты, м	
	X	Y
1	2	3
н 33	392374.20	2236685.99
н 35	392374.20	2236715.99
н 36	392328.20	2236715.99
н 34	392328.20	2236685.99
Обозначение земельного участка <u>№15</u>		
Обозначение характерных точек границы	Координаты, м	
	X	Y
1	2	3
н 35	392374.20	2236715.99
н 37	392374.20	2236745.99
н 38	392328.20	2236745.99
н 36	392328.20	2236715.99
Обозначение земельного участка <u>№16</u>		
Обозначение характерных точек границы	Координаты, м	
	X	Y

1	2	3
н 37	392374.20	2236745.99
н 39	392374.20	2236775.99
н 40	392328.20	2236775.99
н 38	392328.20	2236745.99
Обозначение земельного участка <u>№17</u>		
Обозначение характерных точек границы	Координаты, м	
	X	Y
1	2	3
н 39	392374.20	2236775.99
н 41	392374.20	2236805.99
н 42	392328.20	2236805.99
н 40	392328.20	2236775.99
Обозначение земельного участка <u>№18</u>		
Обозначение характерных точек границы	Координаты, м	
	X	Y
1	2	3
н 41	392374.20	2236805.99
н 43	392374.20	2236835.99
н 44	392328.20	2236835.99
н 42	392328.20	2236805.99
Обозначение земельного участка <u>№:67:3У19</u>		
Обозначение характерных точек границы	Координаты, м	
	X	Y
1	2	3
н 43	392374.20	2236835.99
н 45	392374.20	2236865.99
н 46	392334.22	2236865.99
н 47	392328.20	2236865.99
н 44	392328.20	2236835.99
Обозначение земельного участка <u>№20</u>		
Обозначение характерных точек границы	Координаты, м	
	X	Y
1	2	3
н 48	392363.20	2236881.84
н 49	392363.15	2236896.85
н 50	392362.99	2236937.25
н 51	392334.22	2236937.36
н 52	392334.22	2236925.99
н 53	392334.22	2236895.99
н 54	392334.22	2236881.97
Обозначение земельного участка <u>№21</u>		
Обозначение характерных точек границы	Координаты, м	
	X	Y



1	2	3
н 55	392334.22	2237011.51
н 56	392334.21	2237040.19
н 57	392322.34	2237040.20
н 58	392294.22	2237032.94
н 59	392294.22	2237011.51
Обозначение земельного участка <u>№22</u>		
Обозначение характерных точек границы	Координаты, м	
	X	Y
1	2	3
н 60	392334.22	2236983.75
н 55	392334.22	2237011.51
н 59	392294.22	2237011.51
н 61	392294.22	2236983.75
Обозначение земельного участка <u>№23</u>		
Обозначение характерных точек границы	Координаты, м	
	X	Y
1	2	3
н 62	392334.22	2236955.99
н 60	392334.22	2236983.75
н 61	392294.22	2236983.75
н 63	392294.22	2236955.99
Обозначение земельного участка <u>№24</u>		
Обозначение характерных точек границы	Координаты, м	
	X	Y
1	2	3
н 52	392334.22	2236925.99
н 51	392334.22	2236937.36
н 62	392334.22	2236955.99
н 63	392294.22	2236955.99
н 64	392294.22	2236925.99
Обозначение земельного участка <u>№25</u>		
Обозначение характерных точек границы	Координаты, м	
	X	Y
1	2	3
н 53	392334.22	2236895.99
н 52	392334.22	2236925.99
н 64	392294.22	2236925.99
н 65	392294.22	2236895.99
Обозначение земельного участка <u>№26</u>		
Обозначение характерных точек границы	Координаты, м	
	X	Y
1	2	3
н 46	392334.22	2236865.99

н 54	392334.22	2236881.97
н 53	392334.22	2236895.99
н 65	392294.22	2236895.99
н 66	392294.20	2236865.99
н 47	392328.20	2236865.99
Обозначение земельного участка <u>№27</u>		
Обозначение характерных точек границы	Координаты, м	
	X	Y
1	2	3
н 44	392328.20	2236835.99
н 47	392328.20	2236865.99
н 66	392294.20	2236865.99
н 67	392294.20	2236835.99
Обозначение земельного участка <u>№28</u>		
Обозначение характерных точек границы	Координаты, м	
	X	Y
1	2	3
н 42	392328.20	2236805.99
н 44	392328.20	2236835.99
н 67	392294.20	2236835.99
н 68	392294.20	2236805.99
Обозначение земельного участка <u>№29</u>		
Обозначение характерных точек границы	Координаты, м	
	X	Y
1	2	3
н 40	392328.20	2236775.99
н 42	392328.20	2236805.99
н 68	392294.20	2236805.99
н 69	392294.20	2236775.99
Обозначение земельного участка <u>№30</u>		
Обозначение характерных точек границы	Координаты, м	
	X	Y
1	2	3
н 38	392328.20	2236745.99
н 40	392328.20	2236775.99
н 69	392294.20	2236775.99
н 70	392294.20	2236745.99
Обозначение земельного участка <u>№31</u>		
Обозначение характерных точек границы	Координаты, м	
	X	Y
1	2	3
н 36	392328.20	2236715.99
н 38	392328.20	2236745.99
н 70	392294.20	2236745.99



н 71	392294.20	2236715.99
Обозначение земельного участка <u>№32</u>		
Обозначение характерных точек границы	Координаты, м	
	X	Y
1	2	3
н 34	392328.20	2236685.99
н 36	392328.20	2236715.99
н 71	392294.20	2236715.99
н 72	392294.20	2236685.99
Обозначение земельного участка <u>№33</u>		
Обозначение характерных точек границы	Координаты, м	
	X	Y
1	2	3
н 31	392328.20	2236655.99
н 34	392328.20	2236685.99
н 72	392294.20	2236685.99
н 73	392294.20	2236655.99
Обозначение земельного участка <u>№34</u>		
Обозначение характерных точек границы	Координаты, м	
	X	Y
1	2	3
н 32	392328.20	2236625.99
н 31	392328.20	2236655.99
н 73	392294.20	2236655.99
н 74	392294.20	2236625.99
Обозначение земельного участка <u>№35</u>		
Обозначение характерных точек границы	Координаты, м	
	X	Y
1	2	3
н 75	392279.15	2236169.34
н 76	392279.14	2236207.94
н 77	392239.15	2236207.95
н 78	392239.16	2236173.64
Обозначение земельного участка <u>№36</u>		
Обозначение характерных точек границы	Координаты, м	
	X	Y
1	2	3
н 76	392279.14	2236207.94
н 79	392279.15	2236242.79
н 80	392239.19	2236243.12
н 77	392239.15	2236207.95
Обозначение земельного участка <u>№37</u>		
Обозначение	Координаты, м	

характерных точек границы	X	Y
1	2	3
н 79	392279.15	2236242.79
н 81	392279.15	2236280.48
н 82	392239.16	2236280.48
н 80	392239.19	2236243.12
Обозначение земельного участка <u>№38</u>		
Обозначение характерных точек границы	Координаты, м	
	X	Y
1	2	3
н 81	392279.15	2236280.48
н 83	392279.16	2236319.81
н 84	392239.17	2236321.66
н 82	392239.16	2236280.48
Обозначение земельного участка <u>№39</u>		
Обозначение характерных точек границы	Координаты, м	
	X	Y
1	2	3
н 85	392279.16	2236332.78
н 86	392279.16	2236371.02
н 87	392239.17	2236371.02
н 88	392239.18	2236334.24
Обозначение земельного участка <u>№40</u>		
Обозначение характерных точек границы	Координаты, м	
	X	Y
1	2	3
н 86	392279.16	2236371.02
н 89	392279.17	2236401.02
н 90	392239.17	2236401.02
н 87	392239.17	2236371.02
Обозначение земельного участка <u>№41</u>		
Обозначение характерных точек границы	Координаты, м	
	X	Y
1	2	3
н 89	392279.17	2236401.02
н 91	392279.17	2236431.02
н 92	392239.18	2236431.02
н 90	392239.17	2236401.02
Обозначение земельного участка <u>№42</u>		
Обозначение характерных точек границы	Координаты, м	
	X	Y
1	2	3
н 91	392279.17	2236431.02



н 93	392279.17	2236461.02
н 94	392239.18	2236461.02
н 92	392239.18	2236431.02
Обозначение земельного участка <u>№43</u>		
Обозначение характерных точек границы	Координаты, м	
	X	Y
1	2	3
н 93	392279.17	2236461.02
н 95	392279.18	2236491.02
н 96	392239.18	2236491.02
н 94	392239.18	2236461.02
Обозначение земельного участка <u>№44</u>		
Обозначение характерных точек границы	Координаты, м	
	X	Y
1	2	3
н 95	392279.18	2236491.02
н 97	392279.18	2236521.02
н 98	392239.18	2236521.02
н 96	392239.18	2236491.02
Обозначение земельного участка <u>№45</u>		
Обозначение характерных точек границы	Координаты, м	
	X	Y
1	2	3
н 97	392279.18	2236521.02
н 99	392279.18	2236551.02
н 100	392239.19	2236551.02
н 98	392239.18	2236521.02
Обозначение земельного участка <u>№46</u>		
Обозначение характерных точек границы	Координаты, м	
	X	Y
1	2	3
н 99	392279.18	2236551.02
н 101	392279.19	2236581.02
н 102	392239.19	2236581.02
н 100	392239.19	2236551.02
Обозначение земельного участка <u>№47</u>		
Обозначение характерных точек границы	Координаты, м	
	X	Y
1	2	3
н 101	392279.19	2236581.02
н 103	392279.19	2236611.02
н 104	392239.19	2236611.02
н 102	392239.19	2236581.02
Обозначение земельного участка <u>№48</u>		

Обозначение характерных точек границы	Координаты, м	
	X	Y
1	2	3
н 105	392279.19	2236655.99
н 106	392279.19	2236685.99
н 107	392245.19	2236685.99
н 108	392245.19	2236655.99
Обозначение земельного участка <u>№49</u>		
Обозначение характерных точек границы	Координаты, м	
	X	Y
1	2	3
н 106	392279.19	2236685.99
н 109	392279.19	2236715.99
н 110	392245.19	2236715.99
н 107	392245.19	2236685.99
Обозначение земельного участка <u>№50</u>		
Обозначение характерных точек границы	Координаты, м	
	X	Y
1	2	3
н 109	392279.19	2236715.99
н 111	392279.19	2236745.99
н 112	392245.19	2236745.99
н 110	392245.19	2236715.99
Обозначение земельного участка <u>№51</u>		
Обозначение характерных точек границы	Координаты, м	
	X	Y
1	2	3
н 111	392279.19	2236745.99
н 113	392279.19	2236775.99
н 114	392245.19	2236775.99
н 112	392245.19	2236745.99
Обозначение земельного участка <u>№52</u>		
Обозначение характерных точек границы	Координаты, м	
	X	Y
1	2	3
н 113	392279.19	2236775.99
н 115	392279.19	2236805.99
н 116	392245.19	2236805.99
н 114	392245.19	2236775.99
Обозначение земельного участка <u>№53</u>		
Обозначение характерных точек границы	Координаты, м	
	X	Y
1	2	3



н 117	392279.20	2236820.99
н 118	392279.20	2236850.99
н 119	392239.20	2236850.99
н 120	392239.20	2236820.99
Обозначение земельного участка <u>№54</u>		
Обозначение характерных точек границы	Координаты, м	
	X	Y
1	2	3
н 118	392279.20	2236850.99
н 121	392279.20	2236880.99
н 122	392239.20	2236880.99
н 119	392239.20	2236850.99
Обозначение земельного участка <u>№55</u>		
Обозначение характерных точек границы	Координаты, м	
	X	Y
1	2	3
н 121	392279.20	2236880.99
н 123	392279.20	2236910.99
н 124	392239.20	2236910.99
н 122	392239.20	2236880.99
Обозначение земельного участка <u>№56</u>		
Обозначение характерных точек границы	Координаты, м	
	X	Y
1	2	3
н 123	392279.20	2236910.99
н 125	392279.20	2236940.99
н 126	392239.20	2236940.99
н 124	392239.20	2236910.99
Обозначение земельного участка <u>№57</u>		
Обозначение характерных точек границы	Координаты, м	
	X	Y
1	2	3
н 125	392279.20	2236940.99
н 127	392279.20	2236970.99
н 128	392239.22	2236971.01
н 126	392239.20	2236940.99
Обозначение земельного участка <u>№58</u>		
Обозначение характерных точек границы	Координаты, м	
	X	Y
1	2	3
н 127	392279.20	2236970.99
н 129	392279.21	2237032.06
н 130	392277.85	2237032.05

н 131	392241.25	2236991.08
н 132	392239.23	2236989.12
н 128	392239.22	2236971.01
Обозначение земельного участка <u>№59</u>		
Обозначение характерных точек границы	Координаты, м	
	X	Y
1	2	3
н 126	392239.20	2236940.99
н 128	392239.22	2236971.01
н 132	392239.23	2236989.12
н 133	392199.22	2236950.25
н 134	392199.22	2236940.99
Обозначение земельного участка <u>№60</u>		
Обозначение характерных точек границы	Координаты, м	
	X	Y
1	2	3
н 124	392239.20	2236910.99
н 126	392239.20	2236940.99
н 134	392199.22	2236940.99
н 135	392199.19	2236910.99
Обозначение земельного участка <u>№61</u>		
Обозначение характерных точек границы	Координаты, м	
	X	Y
1	2	3
н 122	392239.20	2236880.99
н 124	392239.20	2236910.99
н 135	392199.19	2236910.99
н 136	392199.20	2236880.99
Обозначение земельного участка <u>№62</u>		
Обозначение характерных точек границы	Координаты, м	
	X	Y
1	2	3
н 119	392239.20	2236850.99
н 122	392239.20	2236880.99
н 136	392199.20	2236880.99
н 137	392199.20	2236850.99
Обозначение земельного участка <u>№63</u>		
Обозначение характерных точек границы	Координаты, м	
	X	Y
1	2	3
н 120	392239.20	2236820.99
н 119	392239.20	2236850.99
н 137	392199.20	2236850.99
н 138	392199.20	2236820.99



Обозначение земельного участка <u>№64</u>		
Обозначение характерных точек границы	Координаты, м	
	X	Y
1	2	3
н 114	392245.19	2236775.99
н 116	392245.19	2236805.99
н 139	392199.19	2236805.99
н 140	392199.19	2236775.99
Обозначение земельного участка <u>№65</u>		
Обозначение характерных точек границы	Координаты, м	
	X	Y
1	2	3
н 112	392245.19	2236745.99
н 114	392245.19	2236775.99
н 140	392199.19	2236775.99
н 141	392199.19	2236745.99
Обозначение земельного участка <u>№66</u>		
Обозначение характерных точек границы	Координаты, м	
	X	Y
1	2	3
н 110	392245.19	2236715.99
н 112	392245.19	2236745.99
н 141	392199.19	2236745.99
н 142	392199.19	2236715.99
Обозначение земельного участка <u>№67</u>		
Обозначение характерных точек границы	Координаты, м	
	X	Y
1	2	3
н 107	392245.19	2236685.99
н 110	392245.19	2236715.99
н 142	392199.19	2236715.99
н 143	392199.19	2236685.99
Обозначение земельного участка <u>№68</u>		
Обозначение характерных точек границы	Координаты, м	
	X	Y
1	2	3
н 108	392245.19	2236655.99
н 107	392245.19	2236685.99
н 143	392199.19	2236685.99
н 144	392199.19	2236655.99
Обозначение земельного участка <u>№69</u>		
Обозначение характерных точек границы	Координаты, м	
	X	Y

1	2	3
н 145	392245.19	2236625.99
н 108	392245.19	2236655.99
н 144	392199.19	2236655.99
н 146	392199.19	2236625.99
Обозначение земельного участка <u>№70</u>		
Обозначение характерных точек границы	Координаты, м	
	X	Y
1	2	3
н 102	392239.19	2236581.02
н 104	392239.19	2236611.02
н 147	392199.19	2236611.02
н 148	392199.19	2236581.02
Обозначение земельного участка <u>№71</u>		
Обозначение характерных точек границы	Координаты, м	
	X	Y
1	2	3
н 100	392239.19	2236551.02
н 102	392239.19	2236581.02
н 148	392199.19	2236581.02
н 149	392199.19	2236551.02
Обозначение земельного участка <u>№72</u>		
Обозначение характерных точек границы	Координаты, м	
	X	Y
1	2	3
н 98	392239.18	2236521.02
н 100	392239.19	2236551.02
н 149	392199.19	2236551.02
н 150	392199.18	2236521.02
Обозначение земельного участка <u>№73</u>		
Обозначение характерных точек границы	Координаты, м	
	X	Y
1	2	3
н 96	392239.18	2236491.02
н 98	392239.18	2236521.02
н 150	392199.18	2236521.02
н 151	392199.18	2236491.02
Обозначение земельного участка <u>№74</u>		
Обозначение характерных точек границы	Координаты, м	
	X	Y
1	2	3
н 94	392239.18	2236461.02
н 96	392239.18	2236491.02
н 151	392199.18	2236491.02



н 152	392199.18	2236461.02
Обозначение земельного участка <u>№75</u>		
Обозначение характерных точек границы	Координаты, м	
	X	Y
1	2	3
н 92	392239.18	2236431.02
н 94	392239.18	2236461.02
н 152	392199.18	2236461.02
н 153	392199.18	2236431.02
Обозначение земельного участка <u>№76</u>		
Обозначение характерных точек границы	Координаты, м	
	X	Y
1	2	3
н 90	392239.17	2236401.02
н 92	392239.18	2236431.02
н 153	392199.18	2236431.02
н 154	392199.17	2236401.02
Обозначение земельного участка <u>№77</u>		
Обозначение характерных точек границы	Координаты, м	
	X	Y
1	2	3
н 87	392239.17	2236371.02
н 90	392239.17	2236401.02
н 154	392199.17	2236401.02
н 155	392199.17	2236371.02
Обозначение земельного участка <u>№78</u>		
Обозначение характерных точек границы	Координаты, м	
	X	Y
1	2	3
н 88	392239.18	2236334.24
н 87	392239.17	2236371.02
н 155	392199.17	2236371.02
н 156	392199.17	2236335.69
Обозначение земельного участка <u>№79</u>		
Обозначение характерных точек границы	Координаты, м	
	X	Y
1	2	3
н 82	392239.16	2236280.48
н 84	392239.17	2236321.66
н 157	392199.16	2236323.50
н 158	392199.16	2236280.36
Обозначение земельного участка <u>№80</u>		
Обозначение	Координаты, м	

характерных точек границы	X	Y
1	2	3
н 80	392239.19	2236243.12
н 82	392239.16	2236280.48
н 158	392199.16	2236280.36
н 159	392199.16	2236242.74
Обозначение земельного участка <u>№81</u>		
Обозначение характерных точек границы	Координаты, м	
	X	Y
1	2	3
н 77	392239.15	2236207.95
н 80	392239.19	2236243.12
н 159	392199.16	2236242.74
н 160	392199.15	2236207.95
Обозначение земельного участка <u>№82</u>		
Обозначение характерных точек границы	Координаты, м	
	X	Y
1	2	3
н 78	392239.16	2236173.64
н 77	392239.15	2236207.95
н 160	392199.15	2236207.95
н 161	392199.14	2236177.96
Обозначение земельного участка <u>№83</u>		
Обозначение характерных точек границы	Координаты, м	
	X	Y
1	2	3
н 162	392184.16	2236179.57
н 163	392184.16	2236218.18
н 164	392144.16	2236218.18
н 165	392144.12	2236183.87
Обозначение земельного участка <u>№84</u>		
Обозначение характерных точек границы	Координаты, м	
	X	Y
1	2	3
н 163	392184.16	2236218.18
н 166	392184.16	2236250.59
н 167	392144.16	2236250.76
н 164	392144.16	2236218.18
Обозначение земельного участка <u>№85</u>		
Обозначение характерных точек границы	Координаты, м	
	X	Y
1	2	3



н 166	392184.16	2236250.59
н 168	392184.16	2236283.22
н 169	392144.16	2236283.12
н 167	392144.16	2236250.76
Обозначение земельного участка __№86		
Обозначение характерных точек границы	Координаты, м	
	X	Y
1	2	3
н 168	392184.16	2236283.22
н 170	392184.17	2236324.20
н 171	392144.14	2236326.04
н 169	392144.16	2236283.12
Обозначение земельного участка __№87		
Обозначение характерных точек границы	Координаты, м	
	X	Y
1	2	3
н 172	392184.19	2236335.30
н 173	392184.17	2236371.03
н 174	392144.17	2236371.03
н 175	392144.16	2236337.72
Обозначение земельного участка __№88		
Обозначение характерных точек границы	Координаты, м	
	X	Y
1	2	3
н 173	392184.17	2236371.03
н 176	392184.17	2236401.03
н 177	392144.17	2236401.03
н 174	392144.17	2236371.03
Обозначение земельного участка __№89		
Обозначение характерных точек границы	Координаты, м	
	X	Y
1	2	3
н 176	392184.17	2236401.03
н 178	392184.18	2236431.03
н 179	392144.18	2236431.03
н 177	392144.17	2236401.03
Обозначение земельного участка __№90		
Обозначение характерных точек границы	Координаты, м	
	X	Y
1	2	3
н 178	392184.18	2236431.03
н 180	392184.18	2236461.03

н 181	392144.18	2236461.03
н 179	392144.18	2236431.03
Обозначение земельного участка __№91		
Обозначение характерных точек границы	Координаты, м	
	X	Y
1	2	3
н 180	392184.18	2236461.03
н 182	392184.18	2236491.03
н 183	392144.18	2236491.03
н 181	392144.18	2236461.03
Обозначение земельного участка __№92		
Обозначение характерных точек границы	Координаты, м	
	X	Y
1	2	3
н 182	392184.18	2236491.03
н 184	392184.18	2236521.03
н 185	392144.18	2236521.03
н 183	392144.18	2236491.03
Обозначение земельного участка __№93		
Обозначение характерных точек границы	Координаты, м	
	X	Y
1	2	3
н 184	392184.18	2236521.03
н 186	392184.18	2236551.02
н 187	392144.18	2236551.02
н 188	392144.18	2236538.03
н 185	392144.18	2236521.03
Обозначение земельного участка __№94		
Обозначение характерных точек границы	Координаты, м	
	X	Y
1	2	3
н 186	392184.18	2236551.02
н 189	392184.19	2236581.02
н 190	392144.19	2236581.02
н 191	392144.18	2236574.46
н 187	392144.18	2236551.02
Обозначение земельного участка __№95		
Обозначение характерных точек границы	Координаты, м	
	X	Y
1	2	3
н 189	392184.19	2236581.02
н 192	392184.19	2236611.02



н 193	392144.19	2236611.01
н 190	392144.19	2236581.02
Обозначение земельного участка __№96		
Обозначение характерных точек границы	Координаты, м	
	X	Y
1	2	3
н 194	392184.19	2236626.00
н 195	392184.20	2236656.00
н 196	392138.19	2236656.00
н 197	392138.19	2236626.00
Обозначение земельного участка __№97		
Обозначение характерных точек границы	Координаты, м	
	X	Y
1	2	3
н 195	392184.20	2236656.00
н 198	392184.20	2236686.00
н 199	392138.19	2236686.00
н 196	392138.19	2236656.00
Обозначение земельного участка __№98		
Обозначение характерных точек границы	Координаты, м	
	X	Y
1	2	3
н 198	392184.20	2236686.00
н 200	392184.20	2236716.00
н 201	392138.20	2236716.00
н 199	392138.19	2236686.00
Обозначение земельного участка __№99		
Обозначение характерных точек границы	Координаты, м	
	X	Y
1	2	3
н 200	392184.20	2236716.00
н 202	392184.20	2236746.00
н 203	392138.20	2236746.00
н 201	392138.20	2236716.00
Обозначение земельного участка __№100		
Обозначение характерных точек границы	Координаты, м	
	X	Y
1	2	3
н 202	392184.20	2236746.00
н 204	392184.20	2236776.00
н 205	392138.20	2236776.00

н 203	392138.20	2236746.00
Обозначение земельного участка __№101		
Обозначение характерных точек границы	Координаты, м	
	X	Y
1	2	3
н 204	392184.20	2236776.00
н 206	392184.21	2236806.00
н 207	392138.21	2236806.01
н 205	392138.20	2236776.00
Обозначение земельного участка __№102		
Обозначение характерных точек границы	Координаты, м	
	X	Y
1	2	3
н 208	392184.21	2236821.00
н 209	392184.21	2236851.00
н 210	392144.21	2236851.00
н 211	392144.21	2236848.76
н 212	392144.21	2236821.01
Обозначение земельного участка __№103		
Обозначение характерных точек границы	Координаты, м	
	X	Y
1	2	3
н 209	392184.21	2236851.00
н 213	392184.21	2236881.00
н 214	392144.20	2236881.00
н 210	392144.21	2236851.00
Обозначение земельного участка __№104		
Обозначение характерных точек границы	Координаты, м	
	X	Y
1	2	3
н 213	392184.21	2236881.00
н 215	392184.21	2236935.66
н 216	392144.19	2236896.16
н 214	392144.20	2236881.00
Обозначение земельного участка __№105		
Обозначение характерных точек границы	Координаты, м	
	X	Y
1	2	3
н 211	392144.21	2236848.76
н 210	392144.21	2236851.00
н 214	392144.20	2236881.00
н 216	392144.19	2236896.16



н 217	392104.21	2236855.84
н 218	392104.21	2236848.76
Обозначение земельного участка __№106		
Обозначение характерных точек границы	Координаты, м	
	X	Y
1	2	3
н 212	392144.21	2236821.01
н 211	392144.21	2236848.76
н 218	392104.21	2236848.76
н 219	392104.21	2236821.00
Обозначение земельного участка __№107		
Обозначение характерных точек границы	Координаты, м	
	X	Y
1	2	3
н 205	392138.20	2236776.00
н 207	392138.21	2236806.01
н 220	392104.21	2236806.01
н 221	392104.21	2236776.00
Обозначение земельного участка __№108		
Обозначение характерных точек границы	Координаты, м	
	X	Y
1	2	3
н 203	392138.20	2236746.00
н 205	392138.20	2236776.00
н 221	392104.21	2236776.00
н 222	392104.20	2236746.00
Обозначение земельного участка __№109		
Обозначение характерных точек границы	Координаты, м	
	X	Y
1	2	3
н 201	392138.20	2236716.00
н 203	392138.20	2236746.00
н 222	392104.20	2236746.00
н 223	392104.20	2236716.00
Обозначение земельного участка __№110		
Обозначение характерных точек границы	Координаты, м	
	X	Y
1	2	3
н 199	392138.19	2236686.00
н 201	392138.20	2236716.00
н 223	392104.20	2236716.00

н 224	392104.20	2236686.00
Обозначение земельного участка __№111		
Обозначение характерных точек границы	Координаты, м	
	X	Y
1	2	3
н 196	392138.19	2236656.00
н 199	392138.19	2236686.00
н 224	392104.20	2236686.00
н 225	392104.20	2236656.00
Обозначение земельного участка __№112		
Обозначение характерных точек границы	Координаты, м	
	X	Y
1	2	3
н 197	392138.19	2236626.00
н 196	392138.19	2236656.00
н 225	392104.20	2236656.00
н 226	392104.19	2236626.00
Обозначение земельного участка __№113		
Обозначение характерных точек границы	Координаты, м	
	X	Y
1	2	3
н 191	392144.18	2236574.46
н 190	392144.19	2236581.02
н 193	392144.19	2236611.01
н 227	392104.19	2236611.01
н 228	392104.19	2236574.60
Обозначение земельного участка __№114		
Обозначение характерных точек границы	Координаты, м	
	X	Y
1	2	3
н 188	392144.18	2236538.03
н 187	392144.18	2236551.02
н 191	392144.18	2236574.46
н 228	392104.19	2236574.60
н 229	392104.19	2236538.02
Обозначение земельного участка __№115		
Обозначение характерных точек границы	Координаты, м	
	X	Y
1	2	3
н 183	392144.18	2236491.03
н 185	392144.18	2236521.03



н 230	392104.18	2236521.03
н 231	392104.18	2236491.03
Обозначение земельного участка __№116		
Обозначение характерных точек границы	Координаты, м	
	X	Y
1	2	3
н 181	392144.18	2236461.03
н 183	392144.18	2236491.03
н 231	392104.18	2236491.03
н 232	392104.18	2236461.03
Обозначение земельного участка __№117		
Обозначение характерных точек границы	Координаты, м	
	X	Y
1	2	3
н 179	392144.18	2236431.03
н 181	392144.18	2236461.03
н 232	392104.18	2236461.03
н 233	392104.18	2236431.03
Обозначение земельного участка __№118		
Обозначение характерных точек границы	Координаты, м	
	X	Y
1	2	3
н 177	392144.17	2236401.03
н 179	392144.18	2236431.03
н 233	392104.18	2236431.03
н 234	392104.17	2236401.03
Обозначение земельного участка __№119		
Обозначение характерных точек границы	Координаты, м	
	X	Y
1	2	3
н 174	392144.17	2236371.03
н 177	392144.17	2236401.03
н 234	392104.17	2236401.03
н 235	392104.17	2236371.03
Обозначение земельного участка __№120		
Обозначение характерных точек границы	Координаты, м	
	X	Y
1	2	3
н 175	392144.16	2236337.72
н 174	392144.17	2236371.03
н 235	392104.17	2236371.03

н 236	392104.17	2236339.18
Обозначение земельного участка №121		
Обозначение характерных точек границы	Координаты, м	
	X	Y
1	2	3
н 169	392144.16	2236283.12
н 171	392144.14	2236326.04
н 237	392104.17	2236327.89
н 238	392104.16	2236283.25
Обозначение земельного участка №122		
Обозначение характерных точек границы	Координаты, м	
	X	Y
1	2	3
н 167	392144.16	2236250.76
н 169	392144.16	2236283.12
н 238	392104.16	2236283.25
н 239	392104.16	2236250.60
Обозначение земельного участка №123		
Обозначение характерных точек границы	Координаты, м	
	X	Y
1	2	3
н 164	392144.16	2236218.18
н 167	392144.16	2236250.76
н 239	392104.16	2236250.60
н 240	392104.16	2236218.18
Обозначение земельного участка №124		
Обозначение характерных точек границы	Координаты, м	
	X	Y
1	2	3
н 165	392144.12	2236183.87
н 164	392144.16	2236218.18
н 240	392104.16	2236218.18
н 241	392104.15	2236188.17
Обозначение земельного участка №125		
Обозначение характерных точек границы	Координаты, м	
	X	Y
1	2	3
н 242	392089.15	2236189.80
н 243	392089.16	2236228.42
н 244	392049.15	2236228.41
н 245	392049.13	2236194.11
Обозначение земельного участка №126		



Обозначение характерных точек границы	Координаты, м	
	X	Y
1	2	3
н 243	392089.16	2236228.42
н 246	392089.16	2236260.88
н 247	392049.15	2236260.95
н 244	392049.15	2236228.41
Обозначение земельного участка __№127		
Обозначение характерных точек границы	Координаты, м	
	X	Y
1	2	3
н 246	392089.16	2236260.88
н 248	392089.16	2236293.44
н 249	392049.16	2236293.38
н 247	392049.15	2236260.95
Обозначение земельного участка __№128		
Обозначение характерных точек границы	Координаты, м	
	X	Y
1	2	3
н 248	392089.16	2236293.44
н 250	392089.17	2236328.58
н 251	392049.12	2236330.43
н 249	392049.16	2236293.38
Обозначение земельного участка __№129		
Обозначение характерных точек границы	Координаты, м	
	X	Y
1	2	3
н 252	392089.17	2236371.01
н 253	392089.17	2236401.01
н 254	392049.17	2236401.01
н 255	392049.17	2236371.01
Обозначение земельного участка __№130		
Обозначение характерных точек границы	Координаты, м	
	X	Y
1	2	3
н 253	392089.17	2236401.01
н 256	392089.17	2236431.01
н 257	392049.17	2236431.01
н 254	392049.17	2236401.01
Обозначение земельного участка __№131		
Обозначение	Координаты, м	

характерных точек границы	X	Y
1	2	3
н 256	392089.17	2236431.01
н 258	392089.17	2236461.01
н 259	392049.17	2236461.01
н 257	392049.17	2236431.01
Обозначение земельного участка __№132		
Обозначение характерных точек границы	Координаты, м	
	X	Y
1	2	3
н 258	392089.17	2236461.01
н 260	392089.17	2236491.01
н 261	392049.17	2236491.01
н 259	392049.17	2236461.01
Обозначение земельного участка __№133		
Обозначение характерных точек границы	Координаты, м	
	X	Y
1	2	3
н 260	392089.17	2236491.01
н 262	392089.17	2236521.01
н 263	392049.17	2236521.01
н 261	392049.17	2236491.01
Обозначение земельного участка __№134		
Обозначение характерных точек границы	Координаты, м	
	X	Y
1	2	3
н 262	392089.17	2236521.01
н 264	392089.17	2236551.01
н 265	392049.17	2236551.01
н 263	392049.17	2236521.01
Обозначение земельного участка __№135		
Обозначение характерных точек границы	Координаты, м	
	X	Y
1	2	3
н 264	392089.17	2236551.01
н 266	392089.17	2236581.01
н 267	392049.17	2236581.01
н 265	392049.17	2236551.01
Обозначение земельного участка __№136		
Обозначение характерных точек границы	Координаты, м	
	X	Y



1	2	3
н 266	392089.17	2236581.01
н 268	392089.17	2236611.01
н 269	392049.17	2236611.01
н 267	392049.17	2236581.01
Обозначение земельного участка __№137		
Обозначение характерных точек границы	Обозначение характерных точек границы	
1	2	3
н 270	392089.19	2236626.01
н 271	392089.19	2236656.01
н 272	392055.19	2236656.01
н 273	392055.19	2236626.01
Обозначение земельного участка __№138		
Обозначение характерных точек границы	Обозначение характерных точек границы	
1	1	1
н 271	392089.19	2236656.01
н 274	392089.19	2236686.01
н 275	392055.19	2236686.01
н 272	392055.19	2236656.01
Обозначение земельного участка __№139		
Обозначение характерных точек границы	Координаты, м	
	X	Y
1	2	3
н 274	392089.19	2236686.01
н 276	392089.19	2236716.01
н 277	392055.19	2236716.01
н 275	392055.19	2236686.01
Обозначение земельного участка __№140		
Обозначение характерных точек границы	Координаты, м	
	X	Y
1	2	3
н 276	392089.19	2236716.01
н 278	392089.19	2236746.01
н 279	392055.19	2236746.01
н 277	392055.19	2236716.01
Обозначение земельного участка __№141		
Обозначение характерных точек границы	Координаты, м	
	X	Y
1	2	3
н 278	392089.19	2236746.01

н 280	392089.19	2236776.01
н 281	392055.19	2236776.01
н 279	392055.19	2236746.01
Обозначение земельного участка __№142		
Обозначение характерных точек границы	Координаты, м	
	X	Y
1	2	3
н 280	392089.19	2236776.01
н 282	392089.19	2236803.53
н 283	392049.21	2236803.52
н 284	392049.21	2236776.01
н 281	392055.19	2236776.01
Обозначение земельного участка __№143		
Обозначение характерных точек границы	Координаты, м	
	X	Y
1	2	3
н 282	392089.19	2236803.53
н 285	392089.21	2236836.02
н 286	392082.81	2236835.97
н 287	392058.18	2236822.08
н 288	392049.21	2236821.59
н 283	392049.21	2236803.52
Обозначение земельного участка __№144		
Обозначение характерных точек границы	Координаты, м	
	X	Y
1	2	3
н 284	392049.21	2236776.01
н 283	392049.21	2236803.52
н 288	392049.21	2236821.59
н 289	392009.24	2236819.38
н 290	392009.19	2236776.01
Обозначение земельного участка __№145		
Обозначение характерных точек границы	Координаты, м	
	X	Y
1	2	3
н 279	392055.19	2236746.01
н 281	392055.19	2236776.01
н 284	392049.21	2236776.01
н 290	392009.19	2236776.01
н 291	392009.19	2236746.01
Обозначение земельного участка __№146		
Обозначение	Координаты, м	



характерных точек границы	X	Y
1	2	3
н 277	392055.19	2236716.01
н 279	392055.19	2236746.01
н 291	392009.19	2236746.01
н 292	392009.19	2236716.01
Обозначение земельного участка __№147		
Обозначение характерных точек границы	Координаты, м	
	X	Y
1	2	3
н 275	392055.19	2236686.01
н 277	392055.19	2236716.01
н 292	392009.19	2236716.01
н 293	392009.19	2236686.01
Обозначение земельного участка __№148		
Обозначение характерных точек границы	Координаты, м	
	X	Y
1	2	3
н 272	392055.19	2236656.01
н 275	392055.19	2236686.01
н 293	392009.19	2236686.01
н 294	392009.19	2236656.01
Обозначение земельного участка __№149		
Обозначение характерных точек границы	Координаты, м	
	X	Y
1	2	3
н 273	392055.19	2236626.01
н 272	392055.19	2236656.01
н 294	392009.19	2236656.01
н 295	392009.18	2236626.01
Обозначение земельного участка __№150		
Обозначение характерных точек границы	Координаты, м	
	X	Y
1	2	3
н 267	392049.17	2236581.01
н 269	392049.17	2236611.01
н 296	392009.17	2236611.01
н 297	392009.17	2236581.01
Обозначение земельного участка __№151		
Обозначение характерных точек границы	Координаты, м	
	X	Y

1	2	3
н 265	392049.17	2236551.01
н 267	392049.17	2236581.01
н 297	392009.17	2236581.01
н 298	392009.17	2236551.01
Обозначение земельного участка __№152		
Обозначение характерных точек границы	Координаты, м	
	X	У
1	2	3
н 263	392049.17	2236521.01
н 265	392049.17	2236551.01
н 298	392009.17	2236551.01
н 299	392009.17	2236521.01
Обозначение земельного участка __№153		
Обозначение характерных точек границы	Координаты, м	
	X	У
1	2	3
н 261	392049.17	2236491.01
н 263	392049.17	2236521.01
н 299	392009.17	2236521.01
н 300	392009.17	2236491.01
Обозначение земельного участка __№154		
Обозначение характерных точек границы	Координаты, м	
	X	У
1	2	3
н 259	392049.17	2236461.01
н 261	392049.17	2236491.01
н 300	392009.17	2236491.01
н 301	392009.17	2236461.01
Обозначение земельного участка __№155		
Обозначение характерных точек границы	Координаты, м	
	X	У
1	2	3
н 257	392049.17	2236431.01
н 259	392049.17	2236461.01
н 301	392009.17	2236461.01
н 302	392009.17	2236431.01
Обозначение земельного участка __№156		
Обозначение характерных точек границы	Координаты, м	
	X	У
1	2	3



н 254	392049.17	2236401.01
н 257	392049.17	2236431.01
н 302	392009.17	2236431.01
н 303	392009.17	2236401.01
Обозначение земельного участка __№157		
Обозначение характерных точек границы	Координаты, м	
	X	Y
1	2	3
н 255	392049.17	2236371.01
н 254	392049.17	2236401.01
н 303	392009.17	2236401.01
н 304	392009.17	2236371.01
Обозначение земельного участка __№158		
Обозначение характерных точек границы	Координаты, м	
	X	Y
1	2	3
н 249	392049.16	2236293.38
н 251	392049.12	2236330.43
н 305	392009.16	2236332.27
н 306	392009.16	2236293.47
Обозначение земельного участка __№159		
Обозначение характерных точек границы	Координаты, м	
	X	Y
1	2	3
н 247	392049.15	2236260.95
н 249	392049.16	2236293.38
н 306	392009.16	2236293.47
н 307	392009.16	2236260.90
Обозначение земельного участка __№160		
Обозначение характерных точек границы	Координаты, м	
	X	Y
1	2	3
н 244	392049.15	2236228.41
н 247	392049.15	2236260.95
н 307	392009.16	2236260.90
н 308	392009.15	2236228.42
Обозначение земельного участка __№161		
Обозначение характерных точек границы	Координаты, м	
	X	Y
1	2	3
н 245	392049.13	2236194.11

н 244	392049.15	2236228.41
н 308	392009.15	2236228.42
н 309	392009.15	2236198.41
Обозначение земельного участка __№162		
Обозначение характерных точек границы	Координаты, м	
	X	Y
1	2	3
н 310	391994.16	2236200.03
н 311	391994.16	2236238.64
н 312	391954.16	2236238.64
н 313	391954.15	2236204.33
Обозначение земельного участка __№163		
Обозначение характерных точек границы	Координаты, м	
	X	Y
1	2	3
н 311	391994.16	2236238.64
н 314	391994.16	2236268.64
н 315	391954.16	2236268.64
н 312	391954.16	2236238.64
Обозначение земельного участка __№164		
Обозначение характерных точек границы	Координаты, м	
	X	Y
1	2	3
н 314	391994.16	2236268.64
н 316	391994.16	2236298.64
н 317	391954.16	2236298.64
н 315	391954.16	2236268.64
Обозначение земельного участка __№165		
Обозначение характерных точек границы	Координаты, м	
	X	Y
1	2	3
н 316	391994.16	2236298.64
н 318	391994.17	2236332.96
н 319	391954.16	2236334.81
н 317	391954.16	2236298.64
Обозначение земельного участка __№166		
Обозначение характерных точек границы	Координаты, м	
	X	Y
1	2	3
н 320	391994.17	2236343.21
н 321	391994.17	2236371.01



н 322	391954.17	2236371.01
н 323	391954.17	2236344.67
Обозначение земельного участка __№167		
Обозначение характерных точек границы	Координаты, м	
	X	Y
1	2	3
н 321	391994.17	2236371.01
н 324	391994.17	2236401.01
н 325	391954.17	2236401.01
н 322	391954.17	2236371.01
Обозначение земельного участка __№168		
Обозначение характерных точек границы	Координаты, м	
	X	Y
1	2	3
н 324	391994.17	2236401.01
н 326	391994.18	2236431.01
н 327	391954.18	2236431.01
н 325	391954.17	2236401.01
Обозначение земельного участка __№169		
Обозначение характерных точек границы	Координаты, м	
	X	Y
1	2	3
н 326	391994.18	2236431.01
н 328	391994.18	2236461.01
н 329	391954.18	2236461.01
н 327	391954.18	2236431.01
Обозначение земельного участка __№170		
Обозначение характерных точек границы	Координаты, м	
	X	Y
1	2	3
н 328	391994.18	2236461.01
н 330	391994.18	2236491.01
н 331	391954.18	2236491.01
н 329	391954.18	2236461.01
Обозначение земельного участка __№171		
Обозначение характерных точек границы	Координаты, м	
	X	Y
1	2	3
н 330	391994.18	2236491.01
н 332	391994.18	2236521.01
н 333	391954.18	2236521.01

н 331	391954.18	2236491.01
Обозначение земельного участка __№172		
Обозначение характерных точек границы	Координаты, м	
	X	Y
1	2	3
н 332	391994.18	2236521.01
н 334	391994.19	2236551.01
н 335	391954.19	2236551.01
н 333	391954.18	2236521.01
Обозначение земельного участка __№173		
Обозначение характерных точек границы	Координаты, м	
	X	Y
1	2	3
н 334	391994.19	2236551.01
н 336	391994.19	2236581.01
н 337	391954.19	2236581.01
н 335	391954.19	2236551.01
Обозначение земельного участка __№174		
Обозначение характерных точек границы	Координаты, м	
	X	Y
1	2	3
н 336	391994.19	2236581.01
н 338	391994.19	2236611.01
н 339	391954.19	2236611.01
н 337	391954.19	2236581.01
Обозначение земельного участка __№175		
Обозначение характерных точек границы	Координаты, м	
	X	Y
1	2	3
н 340	391994.19	2236626.02
н 341	391994.23	2236655.98
н 342	391954.19	2236656.02
н 343	391954.19	2236626.01
Обозначение земельного участка __№176		
Обозначение характерных точек границы	Координаты, м	
	X	Y
1	2	3
н 341	391994.23	2236655.98
н 344	391994.26	2236686.00
н 345	391954.19	2236685.93
н 342	391954.19	2236656.02



Обозначение земельного участка №177		
Обозначение характерных точек границы	Координаты, м	
	X	Y
1	2	3
н 344	391994.26	2236686.00
н 346	391994.30	2236715.97
н 347	391954.20	2236715.86
н 348	391954.20	2236688.52
н 345	391954.19	2236685.93
Обозначение земельного участка №178		
Обозначение характерных точек границы	Координаты, м	
	X	Y
1	2	3
н 346	391994.30	2236715.97
н 349	391994.33	2236745.88
н 350	391954.20	2236745.79
н 351	391954.20	2236722.30
н 347	391954.20	2236715.86
Обозначение земельного участка №179		
Обозначение характерных точек границы	Координаты, м	
	X	Y
1	2	3
н 349	391994.33	2236745.88
н 352	391994.37	2236778.12
н 353	391954.20	2236778.33
н 354	391954.21	2236752.40
н 350	391954.20	2236745.79
Обозначение земельного участка №180		
Обозначение характерных точек границы	Координаты, м	
	X	Y
1	2	3
н 352	391994.37	2236778.12
н 355	391994.41	2236816.03
н 356	391967.48	2236816.09
н 357	391954.27	2236802.74
н 358	391954.21	2236780.86
н 353	391954.20	2236778.33
Обозначение земельного участка №181		
Обозначение характерных точек границы	Координаты, м	
	X	Y
1	2	3
н 354	391954.21	2236752.40

н 353	391954.20	2236778.33
н 358	391954.21	2236780.86
н 359	391914.32	2236780.91
н 360	391914.30	2236752.46
Обозначение земельного участка __№182		
Обозначение характерных точек границы	Координаты, м	
	X	Y
1	2	3
н 351	391954.20	2236722.30
н 350	391954.20	2236745.79
н 354	391954.21	2236752.40
н 360	391914.30	2236752.46
н 361	391914.27	2236722.44
Обозначение земельного участка __№183		
Обозначение характерных точек границы	Координаты, м	
	X	Y
1	2	3
н 348	391954.20	2236688.52
н 347	391954.20	2236715.86
н 351	391954.20	2236722.30
н 361	391914.27	2236722.44
н 362	391914.24	2236688.61
Обозначение земельного участка __№184		
Обозначение характерных точек границы	Координаты, м	
	X	Y
1	2	3
н 342	391954.19	2236656.02
н 345	391954.19	2236685.93
н 348	391954.20	2236688.52
н 362	391914.24	2236688.61
н 363	391914.22	2236656.03
Обозначение земельного участка __№185		
Обозначение характерных точек границы	Координаты, м	
	X	Y
1	2	3
н 343	391954.19	2236626.01
н 342	391954.19	2236656.02
н 363	391914.22	2236656.03
н 364	391914.19	2236626.01
Обозначение земельного участка __№186		
Обозначение характерных точек границы	Координаты, м	
	X	Y



1	2	3
н 337	391954.19	2236581.01
н 339	391954.19	2236611.01
н 365	391914.19	2236611.01
н 366	391914.19	2236581.01
Обозначение земельного участка __№187		
Обозначение характерных точек границы	Координаты, м	
	X	Y
1	2	3
н 335	391954.19	2236551.01
н 337	391954.19	2236581.01
н 366	391914.19	2236581.01
н 367	391914.19	2236551.01
Обозначение земельного участка __№188		
Обозначение характерных точек границы	Координаты, м	
	X	Y
1	2	3
н 333	391954.18	2236521.01
н 335	391954.19	2236551.01
н 367	391914.19	2236551.01
н 368	391914.18	2236521.01
Обозначение земельного участка __№189		
Обозначение характерных точек границы	Координаты, м	
	X	Y
1	2	3
н 331	391954.18	2236491.01
н 333	391954.18	2236521.01
н 368	391914.18	2236521.01
н 369	391914.18	2236491.01
Обозначение земельного участка __190		
Обозначение характерных точек границы	Координаты, м	
	X	Y
1	2	3
н 329	391954.18	2236461.01
н 331	391954.18	2236491.01
н 369	391914.18	2236491.01
н 370	391914.18	2236461.01
Обозначение земельного участка __№191		
Обозначение характерных точек границы	Координаты, м	
	X	Y
1	2	3
н 327	391954.18	2236431.01

н 329	391954.18	2236461.01
н 370	391914.18	2236461.01
н 371	391914.17	2236431.01
Обозначение земельного участка __№192		
Обозначение характерных точек границы	Координаты, м	
	X	Y
1	2	3
н 325	391954.17	2236401.01
н 327	391954.18	2236431.01
н 371	391914.17	2236431.01
н 372	391914.17	2236401.01
Обозначение земельного участка __№193		
Обозначение характерных точек границы	Координаты, м	
	X	Y
1	2	3
н 322	391954.17	2236371.01
н 325	391954.17	2236401.01
н 372	391914.17	2236401.01
н 373	391914.17	2236371.01
Обозначение земельного участка __№194		
Обозначение характерных точек границы	Координаты, м	
	X	Y
1	2	3
н 323	391954.17	2236344.67
н 322	391954.17	2236371.01
н 373	391914.17	2236371.01
н 374	391914.17	2236346.10
Обозначение земельного участка __№195		
Обозначение характерных точек границы	Координаты, м	
	X	Y
1	2	3
н 317	391954.16	2236298.64
н 319	391954.16	2236334.81
н 375	391914.17	2236336.66
н 376	391914.16	2236298.64
Обозначение земельного участка __№196		
Обозначение характерных точек границы	Координаты, м	
	X	Y
1	2	3
н 315	391954.16	2236268.64
н 317	391954.16	2236298.64
н 376	391914.16	2236298.64



н 377	391914.16	2236268.64
Обозначение земельного участка __№197		
Обозначение характерных точек границы	Координаты, м	
	X	Y
1	2	3
н 312	391954.16	2236238.64
н 315	391954.16	2236268.64
н 377	391914.16	2236268.64
н 378	391914.15	2236238.64
Обозначение земельного участка __№198		
Обозначение характерных точек границы	Координаты, м	
	X	Y
1	2	3
н 313	391954.15	2236204.33
н 312	391954.16	2236238.64
н 378	391914.15	2236238.64
н 379	391914.15	2236208.64
Обозначение земельного участка __№199		
Обозначение характерных точек границы	Координаты, м	
	X	Y
1	2	3
н 380	391899.17	2236210.26
н 381	391899.16	2236248.87
н 382	391859.16	2236248.87
н 383	391859.13	2236214.57
Обозначение земельного участка __№200		
Обозначение характерных точек границы	Координаты, м	
	X	Y
1	2	3
н 384	391899.16	2236278.87
н 385	391899.16	2236308.87
н 386	391859.16	2236308.87
н 387	391859.16	2236278.87
Обозначение земельного участка __№201		
Обозначение характерных точек границы	Координаты, м	
	X	Y
1	2	3
н 385	391899.16	2236308.87
н 388	391899.16	2236337.35
н 389	391859.16	2236339.19
н 386	391859.16	2236308.87

Обозначение земельного участка _202		
Обозначение характерных точек границы	Координаты, м	
	X	Y
1	2	3
н 389	391899.16	2236346.68
н 390	391899.16	2236383.02
н 391	391840.61	2236382.36
н 392	391842.35	2236348.69
Обозначение земельного участка __№203		
Обозначение характерных точек границы	Координаты, м	
	X	Y
1	2	3
н 390	391899.16	2236383.02
н 393	391899.17	2236416.56
н 394	391838.87	2236416.11
н 391	391840.61	2236382.36
Обозначение земельного участка __№204		
Обозначение характерных точек границы	Координаты, м	
	X	Y
1	2	3
н 393	391899.17	2236416.56
н 395	391899.12	2236448.79
н 396	391870.82	2236448.79
н 397	391837.20	2236448.50
н 394	391838.87	2236416.11
Обозначение земельного участка __№205		
Обозначение характерных точек границы	Координаты, м	
	X	Y
1	2	3
н 396	391870.82	2236448.79
н 395	391899.12	2236448.79
н 398	391899.12	2236493.79
н 399	391870.82	2236493.79
Обозначение земельного участка __№206		
Обозначение характерных точек границы	Координаты, м	
	X	Y
1	2	3
н 396	391870.82	2236448.79
н 399	391870.82	2236493.79
н 400	391834.86	2236493.79
н 397	391837.20	2236448.50



Обозначение земельного участка __№207		
Обозначение характерных точек границы	Координаты, м	
	X	Y
1	2	3
н 401	391866.82	2236508.79
н 402	391866.82	2236553.79
н 403	391845.02	2236553.79
н 404	391831.77	2236553.79
н 405	391834.09	2236508.80
Обозначение земельного участка __№208		
Обозначение характерных точек границы	Координаты, м	
	X	Y
1	2	3
н 406	391899.12	2236508.79
н 407	391899.15	2236553.79
н 408	391872.10	2236553.79
н 402	391866.82	2236553.79
н 401	391866.82	2236508.79
Обозначение земельного участка __№209		
Обозначение характерных точек границы	Координаты, м	
	X	Y
1	2	3
н 407	391899.15	2236553.79
н 409	391899.18	2236611.01
н 410	391872.10	2236611.01
н 408	391872.10	2236553.79
Обозначение земельного участка __№210		
Обозначение характерных точек границы	Координаты, м	
	X	Y
1	2	3
н 408	391872.10	2236553.79
н 410	391872.10	2236611.01
н 411	391845.03	2236611.01
н 403	391845.02	2236553.79
н 402	391866.82	2236553.79
Обозначение земельного участка __№211		
Обозначение характерных точек границы	Координаты, м	
	X	Y
1	2	3
н 412	391899.18	2236626.03
н 413	391899.18	2236666.03

н 414	391869.18	2236666.03
н 415	391869.18	2236626.03
Обозначение земельного участка __№212		
Обозначение характерных точек границы	Координаты, м	
	X	Y
1	2	3
н 413	391899.18	2236666.03
н 416	391899.18	2236706.03
н 417	391869.18	2236706.03
н 414	391869.18	2236666.03
Обозначение земельного участка __№213		
Обозначение характерных точек границы	Координаты, м	
	X	Y
1	2	3
н 416	391899.18	2236706.03
н 418	391899.18	2236746.03
н 419	391869.18	2236746.03
н 417	391869.18	2236706.03
Обозначение земельного участка __№214		
Обозначение характерных точек границы	Координаты, м	
	X	Y
1	2	3
н 418	391899.18	2236746.03
н 420	391899.18	2236786.03
н 421	391869.18	2236786.03
н 419	391869.18	2236746.03
Обозначение земельного участка __№215		
Обозначение характерных точек границы	Координаты, м	
	X	Y
1	2	3
н 419	391869.18	2236746.03
н 421	391869.18	2236786.03
н 422	391839.18	2236786.03
н 423	391839.18	2236746.03
Обозначение земельного участка __№216		
Обозначение характерных точек границы	Координаты, м	
	X	Y
1	2	3
н 417	391869.18	2236706.03
н 419	391869.18	2236746.03
н 423	391839.18	2236746.03



н 424	391839.18	2236706.03
Обозначение земельного участка __№217		
Обозначение характерных точек границы	Координаты, м	
	X	Y
1	2	3
н 414	391869.18	2236666.03
н 417	391869.18	2236706.03
н 424	391839.18	2236706.03
н 425	391839.18	2236666.03
Обозначение земельного участка __№218		
Обозначение характерных точек границы	Координаты, м	
	X	Y
1	2	3
н 415	391869.18	2236626.03
н 414	391869.18	2236666.03
н 425	391839.18	2236666.03
н 426	391839.18	2236626.03
Обозначение земельного участка __№219		
Обозначение характерных точек границы	Координаты, м	
	X	Y
1	2	3
н 382	391859.13	2236214.57
н 381	391859.16	2236248.87
н 427	391819.16	2236248.87
н 428	391819.16	2236218.87
Обозначение земельного участка __№220		
Обозначение характерных точек границы	Координаты, м	
	X	Y
1	2	3
н 381	391859.16	2236248.87
н 386	391859.16	2236278.87
н 429	391819.16	2236278.87
н 427	391819.16	2236248.87
Обозначение земельного участка __№221		
Обозначение характерных точек границы	Координаты, м	
	X	Y
1	2	3
н 386	391859.16	2236278.87
н 385	391859.16	2236308.87
н 430	391819.16	2236308.88
н 429	391819.16	2236278.87

Обозначение земельного участка __№222		
Обозначение характерных точек границы	Координаты, м	
	X	Y
1	2	3
н 385	391859.16	2236308.87
н 388	391859.16	2236339.19
н 431	391819.17	2236341.33
н 430	391819.16	2236308.88
Обозначение земельного участка __№223		
Обозначение характерных точек границы	Координаты, м	
	X	Y
1	2	3
н 432	391804.16	2236314.79
н 433	391804.17	2236342.04
н 434	391747.09	2236344.37
н 435	391742.25	2236337.37
н 436	391764.15	2236314.79
Обозначение земельного участка __№224		
Обозначение характерных точек границы	Координаты, м	
	X	Y
1	2	3
н 437	391804.16	2236284.79
н 432	391804.16	2236314.79
н 436	391764.15	2236314.79
н 438	391764.16	2236284.79
Обозначение земельного участка __№225		
Обозначение характерных точек границы	Координаты, м	
	X	Y
1	2	3
н 439	391804.16	2236254.79
н 437	391804.16	2236284.79
н 438	391764.16	2236284.79
н 440	391764.15	2236274.56
н 441	391764.14	2236254.79
Обозначение земельного участка __№ 226		
Обозначение характерных точек границы	Координаты, м	
	X	Y
1	2	3
н 442	391804.16	2236220.52
н 439	391804.16	2236254.79
н 441	391764.14	2236254.79



н 443	391764.13	2236224.80
Обозначение земельного участка __№227		
Обозначение характерных точек границы	Координаты, м	
	X	Y
1	2	3
н 440	391764.15	2236274.56
н 438	391764.16	2236284.79
н 436	391764.15	2236314.79
н 435	391742.25	2236337.37
н 444	391700.93	2236277.61
н 445	391749.97	2236274.55
Обозначение земельного участка __№228		
Обозначение характерных точек границы	Координаты, м	
	X	Y
1	2	3
н 446	391749.97	2236226.32
н 445	391749.97	2236274.55
н 444	391700.93	2236277.61
н 447	391671.30	2236234.75
Обозначение земельного участка __№229		
Обозначение характерных точек границы	Координаты, м	
	X	Y
1	2	3
н 448	392279.19	2236625.99
н 104	392279.19	2236655.99
н 107	392245.19	2236655.99
н 144	392245.19	2236625.99
Обозначение земельного участка __№ 230		
Обозначение характерных точек границы	Координаты, м	
	X	Y
1	2	3
н 449	392278.99	2236105.54
н 450	392279.13	2236154.25
н 451	391946.28	2236190.08
н 452	391661.59	2236220.72
453	391630.25	2236175.40
Обозначение земельного участка __ № 231		
Обозначение характерных точек границы	Координаты, м	
	X	Y
1	2	3
н 454	392306.47	2236117.53

н 455	392320.10	2236177.19
н 456	392293.87	2236177.22
н 457	392293.70	2236117.60
Обозначение земельного участка __№232		
Обозначение характерных точек границы	Координаты, м	
	X	Y
1	2	3
н 455	392320.10	2236177.19
н 458	392333.73	2236236.83
н 459	392294.05	2236236.84
н 456	392293.87	2236177.22
Обозначение земельного участка __№233		
Обозначение характерных точек границы	Координаты, м	
	X	Y
1	2	3
н 459	392294.05	2236236.84
н 458	392333.73	2236236.83
н 460	392338.50	2236257.67
н 1	392326.95	2236257.67
н 4	392294.11	2236257.67
Обозначение земельного участка __№234		
Обозначение характерных точек границы	Координаты, м	
	X	Y
1	2	3
н 460	392338.50	2236257.67
461	392348.92	2236303.26
462	392351.08	2236335.10
7	392331.05	2236338.87
н 11	392294.17	2236338.88
н 6	392294.17	2236317.67
н 5	392334.14	2236317.67
н 2	392334.14	2236287.67
н 1	392326.95	2236257.67
Обозначение земельного участка __№235		
Обозначение характерных точек границы	Координаты, м	
	X	Y
1	2	3
н 8	392334.17	2236360.35
463	392349.30	2236464.65



н 464	392379.45	2236535.52
н 22	392334.19	2236535.70
н 20	392334.19	2236521.02
н 18	392334.19	2236491.02
н 16	392334.19	2236461.02
н 14	392334.19	2236431.02
н 12	392334.19	2236401.02
н 9	392334.19	2236371.02

## Обозначение земельного участка \_\_№236

Обозначение характерных точек границы	Координаты, м	
	X	Y
1	2	3
н 464	392379.45	2236535.52
465	392384.52	2236547.44
н 466	392409.20	2236611.02
н 27	392334.19	2236611.02
н 25	392334.19	2236581.02
н 23	392334.19	2236551.02
н 22	392334.19	2236535.70

## Обозначение земельного участка \_\_№237

Обозначение характерных точек границы	Координаты, м	
	X	Y
1	2	3
н 467	392415.02	2236626.00
468	392418.34	2236634.55
н 469	392414.43	2236653.84
н 470	392389.19	2236653.81
н 471	392389.19	2236625.99

## Обозначение земельного участка \_\_№238

Обозначение характерных точек границы	Координаты, м	
	X	Y
1	2	3
н 469	392414.43	2236653.84
472	392392.57	2236761.78
473	392403.68	2236808.91
н 474	392389.21	2236861.48
н 470	392389.19	2236653.81

## Обозначение земельного участка \_\_№239

Обозначение характерных точек границы	Координаты, м	
	X	Y

	X	Y
1	2	3
н 48	392363.20	2236881.84
н 475	392383.64	2236881.75
476	392381.00	2236891.34
н 477	392368.34	2236937.34
н 49	392362.99	2236937.25
Обозначение земельного участка __№240		
Обозначение характерных точек границы	Координаты, м	
	X	Y
	1	2
	2	3
н 477	392368.34	2236937.34
478	392348.88	2237008.06
479	392339.04	2237043.84
н 480	392294.23	2237058.66
н 57	392294.22	2237032.94
н 56	392322.34	2237040.20
н 55	392334.21	2237040.19
н 54	392334.22	2237011.51
н 59	392334.22	2236983.75
н 61	392334.22	2236955.99
н 50	392334.22	2236937.36
н 49	392362.99	2236937.25
Обозначение земельного участка __№241		
Обозначение характерных точек границы	Координаты, м	
	X	Y
	1	2
	2	3
н 128	392279.21	2237032.06
н 481	392279.21	2237063.63
482	392268.88	2237067.05
483	392219.58	2237011.86
н 484	392199.23	2236992.09
н 132	392199.22	2236950.25
н 131	392239.23	2236989.12
н 130	392241.25	2236991.08
н 129	392277.85	2237032.05
Обозначение земельного участка __№242		
Обозначение характерных точек границы	Координаты, м	
	X	Y
	1	2
	2	3
н 214	392184.21	2236935.66



н 485	392184.21	2236956.07
н 486	392162.18	2236956.09
487	392139.92	2236934.46
н 488	392104.22	2236898.44
н 216	392104.21	2236855.84
н 215	392144.19	2236896.16
Обозначение земельного участка _№243		
Обозначение характерных точек границы	Координаты, м	
	X	Y
1	2	3
н 284	392089.21	2236836.02
н 489	392089.22	2236883.30
490	392042.84	2236836.51
491	392018.99	2236853.68
н 492	392009.36	2236852.65
н 288	392009.24	2236819.38
н 287	392049.21	2236821.59
н 286	392058.18	2236822.08
н 285	392082.81	2236835.97
Обозначение земельного участка __№244		
Обозначение характерных точек границы	Координаты, м	
	X	Y
1	2	3
н 354	391994.41	2236816.03
н 493	391994.43	2236833.78
н 494	391991.91	2236833.78
н 495	391991.86	2236847.88
496	391934.74	2236790.07
497	391927.67	2236831.74
498	391848.58	2236798.89
499	391833.82	2236830.10
500	391817.71	2236826.33
н 501	391828.82	2236611.01
н 502	391828.22	2236797.66
н 503	391914.26	2236797.10
н 358	391914.32	2236780.91
н 357	391954.21	2236780.86
н 356	391954.27	2236802.74
н 355	391967.48	2236816.09
Обозначение земельного участка __№245		
Обозначение характерных точек границы	Координаты, м	

	X	Y
1	2	3
н 403	391845.02	2236553.79
н 411	391845.03	2236611.01
н 501	391828.82	2236611.01
н 404	391831.77	2236553.79
Обозначение земельного участка __№246		
Обозначение характерных точек границы	Координаты, м	
	X	Y
1	2	3
н 184	392144.18	2236521.03
н 187	392144.18	2236538.03
н 228	392104.19	2236538.02
н 229	392104.18	2236521.03
Обозначение земельного участка __№247		
Обозначение характерных точек границы	Координаты, м	
	X	Y
1	2	3
н 82	392279.16	2236319.81
н 84	392279.16	2236332.78
н 87	392239.18	2236334.24
н 155	392199.17	2236335.69
н 156	392199.16	2236323.50
н 83	392239.17	2236321.66
Обозначение земельного участка __№248		
Обозначение характерных точек границы	Координаты, м	
	X	Y
1	2	3
н 169	392184.17	2236324.20
н 171	392184.19	2236335.30
н 174	392144.16	2236337.72
н 235	392104.17	2236339.18
н 236	392104.17	2236327.89
н 170	392144.14	2236326.04
Обозначение земельного участка __№249		
Обозначение характерных точек границы	Координаты, м	
	X	Y
1	2	3
н 249	392089.17	2236328.58



н 504	392089.17	2236339.73
н 505	392049.17	2236341.20
н 506	392009.17	2236342.66
н 304	392009.16	2236332.27
н 250	392049.12	2236330.43
Обозначение земельного участка __№250		
Обозначение характерных точек границы	Координаты, м	
	X	Y
1	2	3
н 506	392009.17	2236342.66
н 505	392049.17	2236341.20
н 504	392089.17	2236339.73
н 251	392089.17	2236371.01
н 254	392049.17	2236371.01
н 303	392009.17	2236371.01
Обозначение земельного участка __№251		
Обозначение характерных точек границы	Координаты, м	
	X	Y
1	2	3
н 317	391994.17	2236332.96
н 319	391994.17	2236343.21
н 322	391954.17	2236344.67
н 373	391914.17	2236346.10
н 374	391914.17	2236336.66
н 318	391954.16	2236334.81
Обозначение земельного участка __№252		
Обозначение характерных точек границы	Координаты, м	
	X	Y
1	2	3
н 387	391899.16	2236337.35
н 389	391899.16	2236346.68
н 392	391842.35	2236348.69
507	391842.51	2236345.53
508	391751.17	2236350.26
н 434	391747.09	2236344.37
н 433	391804.17	2236342.04
н 431	391819.17	2236341.33
н 388	391859.16	2236339.19
Обозначение земельного участка __№253		
Обозначение характерных	Координаты, м	

точек границы		
	Х	У
1	2	3
н 380	391899.16	2236248.87
н 383	391899.16	2236278.87
н 386	391859.16	2236278.87
н 381	391859.16	2236248.87
Обозначение земельного участка _№254		
Обозначение характерных точек границы	Координаты, м	
	Х	У
1	2	3
509	392303.13	2236102.94
н 454	392306.47	2236117.53
н 457	392293.70	2236117.60
н 456	392293.87	2236177.22
н 459	392294.05	2236236.84
н 4	392294.11	2236257.67
н 3	392294.14	2236287.67
н 6	392294.17	2236317.67
н 11	392294.17	2236338.88
н 10	392294.19	2236371.02
н 13	392294.19	2236401.02
н 15	392294.19	2236431.02
н 17	392294.19	2236461.02
н 19	392294.19	2236491.02
н 21	392294.19	2236521.02
н 24	392294.19	2236551.02
н 26	392294.19	2236581.02
н 28	392294.19	2236611.02
н 27	392334.19	2236611.02
н 466	392409.20	2236611.02
н 467	392415.02	2236626.00
н 471	392389.19	2236625.99
н 470	392389.19	2236653.81
н 474	392389.21	2236861.48
н 475	392383.64	2236881.75
н 48	392363.20	2236881.84
н 53	392334.22	2236881.97
н 46	392334.22	2236865.99
н 45	392374.20	2236865.99
н 43	392374.20	2236835.99
н 41	392374.20	2236805.99
н 39	392374.20	2236775.99
н 37	392374.20	2236745.99
н 35	392374.20	2236715.99



Н 33	392374.20	2236685.99
Н 30	392374.20	2236655.99
Н 29	392374.20	2236625.99
Н 32	392328.20	2236625.99
Н 73	392294.20	2236625.99
Н 72	392294.20	2236655.99
Н 71	392294.20	2236685.99
Н 70	392294.20	2236715.99
Н 69	392294.20	2236745.99
Н 68	392294.20	2236775.99
Н 67	392294.20	2236805.99
Н 66	392294.20	2236835.99
Н 65	392294.20	2236865.99
Н 64	392294.22	2236895.99
Н 63	392294.22	2236925.99
Н 62	392294.22	2236955.99
Н 60	392294.22	2236983.75
Н 58	392294.22	2237011.51
Н 57	392294.22	2237032.94
Н 480	392294.23	2237058.66
Н 481	392279.21	2237063.63
Н 128	392279.21	2237032.06
Н 126	392279.20	2236970.99
Н 124	392279.20	2236940.99
Н 122	392279.20	2236910.99
Н 120	392279.20	2236880.99
Н 117	392279.20	2236850.99
Н 116	392279.20	2236820.99
Н 119	392239.20	2236820.99
Н 137	392199.20	2236820.99
Н 138	392199.19	2236805.99
Н 115	392245.19	2236805.99
Н 114	392279.19	2236805.99
Н 112	392279.19	2236775.99
Н 110	392279.19	2236745.99
Н 108	392279.19	2236715.99
Н 105	392279.19	2236685.99
Н 104	392279.19	2236655.99
Н 448	392279.19	2236625.99
Н 144	392245.19	2236625.99
Н 145	392199.19	2236625.99
Н 146	392199.19	2236611.02
Н 103	392239.19	2236611.02
Н 102	392279.19	2236611.02
Н 100	392279.19	2236581.02
Н 98	392279.18	2236551.02
Н 96	392279.18	2236521.02

н 94	392279.18	2236491.02
н 92	392279.17	2236461.02
н 90	392279.17	2236431.02
н 88	392279.17	2236401.02
н 85	392279.16	2236371.02
н 84	392279.16	2236332.78
н 82	392279.16	2236319.81
н 80	392279.15	2236280.48
н 78	392279.15	2236242.79
н 75	392279.14	2236207.94
н 74	392279.15	2236169.34
н 450	392279.13	2236154.25
н 449	392278.99	2236105.54
Обозначение земельного участка №255		
Обозначение характерных точек границы	Координаты, м	
	Х	У
1	2	3
н 160	392199.14	2236177.96
н 159	392199.15	2236207.95
н 158	392199.16	2236242.74
н 157	392199.16	2236280.36
н 156	392199.16	2236323.50
н 155	392199.17	2236335.69
н 154	392199.17	2236371.02
н 153	392199.17	2236401.02
н 152	392199.18	2236431.02
н 151	392199.18	2236461.02
н 150	392199.18	2236491.02
н 149	392199.18	2236521.02
н 148	392199.19	2236551.02
н 147	392199.19	2236581.02
н 146	392199.19	2236611.02
н 145	392199.19	2236625.99
н 143	392199.19	2236655.99
н 142	392199.19	2236685.99
н 141	392199.19	2236715.99
н 140	392199.19	2236745.99
н 139	392199.19	2236775.99
н 138	392199.19	2236805.99
н 137	392199.20	2236820.99
н 136	392199.20	2236850.99
н 135	392199.20	2236880.99
н 134	392199.19	2236910.99
н 133	392199.22	2236940.99
н 132	392199.22	2236950.25



н 484	392199.23	2236992.09
н 486	392162.18	2236956.09
н 485	392184.21	2236956.07
н 214	392184.21	2236935.66
н 212	392184.21	2236881.00
н 208	392184.21	2236851.00
н 207	392184.21	2236821.00
н 211	392144.21	2236821.01
н 218	392104.21	2236821.00
н 219	392104.21	2236806.01
н 206	392138.21	2236806.01
н 205	392184.21	2236806.00
н 203	392184.20	2236776.00
н 201	392184.20	2236746.00
н 199	392184.20	2236716.00
н 197	392184.20	2236686.00
н 194	392184.20	2236656.00
н 193	392184.19	2236626.00
н 196	392138.19	2236626.00
н 225	392104.19	2236626.00
н 226	392104.19	2236611.01
н 192	392144.19	2236611.01
н 191	392184.19	2236611.02
н 188	392184.19	2236581.02
н 185	392184.18	2236551.02
н 183	392184.18	2236521.03
н 181	392184.18	2236491.03
н 179	392184.18	2236461.03
н 177	392184.18	2236431.03
н 175	392184.17	2236401.03
н 172	392184.17	2236371.03
н 171	392184.19	2236335.30
н 169	392184.17	2236324.20
н 167	392184.16	2236283.22
н 165	392184.16	2236250.59
н 162	392184.16	2236218.18
н 161	392184.16	2236179.57
Обозначение земельного участка __ №256		
Обозначение характерных точек границы	Координаты, м	
	X	Y
1	2	3
н 240	392104.15	2236188.17
н 239	392104.16	2236218.18
н 238	392104.16	2236250.60
н 237	392104.16	2236283.25

Н 236	392104.17	2236327.89
Н 235	392104.17	2236339.18
Н 234	392104.17	2236371.03
Н 233	392104.17	2236401.03
Н 232	392104.18	2236431.03
Н 231	392104.18	2236461.03
Н 230	392104.18	2236491.03
Н 229	392104.18	2236521.03
Н 228	392104.19	2236538.02
Н 227	392104.19	2236574.60
Н 226	392104.19	2236611.01
Н 225	392104.19	2236626.00
Н 224	392104.20	2236656.00
Н 223	392104.20	2236686.00
Н 222	392104.20	2236716.00
Н 221	392104.20	2236746.00
Н 220	392104.21	2236776.00
Н 219	392104.21	2236806.01
Н 218	392104.21	2236821.00
Н 217	392104.21	2236848.76
Н 216	392104.21	2236855.84
Н 488	392104.22	2236898.44
Н 489	392089.22	2236883.30
Н 284	392089.21	2236836.02
Н 281	392089.19	2236803.53
Н 279	392089.19	2236776.01
Н 277	392089.19	2236746.01
Н 275	392089.19	2236716.01
Н 273	392089.19	2236686.01
Н 270	392089.19	2236656.01
Н 269	392089.19	2236626.01
Н 272	392055.19	2236626.01
Н 294	392009.18	2236626.01
Н 295	392009.17	2236611.01
Н 268	392049.17	2236611.01
Н 267	392089.17	2236611.01
Н 265	392089.17	2236581.01
Н 263	392089.17	2236551.01
Н 261	392089.17	2236521.01
Н 259	392089.17	2236491.01
Н 257	392089.17	2236461.01
Н 255	392089.17	2236431.01
Н 252	392089.17	2236401.01
Н 251	392089.17	2236371.01
Н 504	392089.17	2236339.73
Н 249	392089.17	2236328.58
Н 247	392089.16	2236293.44



н 245	392089.16	2236260.88
н 242	392089.16	2236228.42
н 241	392089.15	2236189.80
Обозначение земельного участка №257		
Обозначение характерных точек границы	Координаты, м	
	X	Y
1	2	3
н 308	392009.15	2236198.41
н 307	392009.15	2236228.42
н 306	392009.16	2236260.90
н 305	392009.16	2236293.47
н 304	392009.16	2236332.27
н 506	392009.17	2236342.66
н 303	392009.17	2236371.01
н 302	392009.17	2236401.01
н 301	392009.17	2236431.01
н 300	392009.17	2236461.01
н 299	392009.17	2236491.01
н 298	392009.17	2236521.01
н 297	392009.17	2236551.01
н 296	392009.17	2236581.01
н 295	392009.17	2236611.01
н 294	392009.18	2236626.01
н 293	392009.19	2236656.01
н 292	392009.19	2236686.01
н 291	392009.19	2236716.01
н 290	392009.19	2236746.01
н 289	392009.19	2236776.01
н 288	392009.24	2236819.38
н 492	392009.36	2236852.65
510	391995.07	2236851.13
н 495	391991.86	2236847.88
н 494	391991.91	2236833.78
н 493	391994.43	2236833.78
н 354	391994.41	2236816.03
н 351	391994.37	2236778.12
н 348	391994.33	2236745.88
н 345	391994.30	2236715.97
н 343	391994.26	2236686.00
н 340	391994.23	2236655.98
н 339	391994.19	2236626.02
н 342	391954.19	2236626.01
н 363	391914.19	2236626.01
н 364	391914.19	2236611.01
н 338	391954.19	2236611.01

н 337	391994.19	2236611.01
н 335	391994.19	2236581.01
н 333	391994.19	2236551.01
н 331	391994.18	2236521.01
н 329	391994.18	2236491.01
н 327	391994.18	2236461.01
н 325	391994.18	2236431.01
н 323	391994.17	2236401.01
н 320	391994.17	2236371.01
н 319	391994.17	2236343.21
н 317	391994.17	2236332.96
н 315	391994.16	2236298.64
н 313	391994.16	2236268.64
н 310	391994.16	2236238.64
н 309	391994.16	2236200.03
Обозначение земельного участка __№258		
Обозначение характерных точек границы	Координаты, м	
	X	Y
1	2	3
н 409	391899.18	2236611.01
н 407	391899.15	2236553.79
н 406	391899.12	2236508.79
н 401	391866.82	2236508.79
н 405	391834.09	2236508.80
н 400	391834.86	2236493.79
н 399	391870.82	2236493.79
н 398	391899.12	2236493.79
н 395	391899.12	2236448.79
н 393	391899.17	2236416.56
н 390	391899.16	2236383.02
н 389	391899.16	2236346.68
н 387	391899.16	2236337.35
н 384	391899.16	2236308.87
н 383	391899.16	2236278.87
н 380	391899.16	2236248.87
н 379	391899.17	2236210.26
н 378	391914.15	2236208.64
н 377	391914.15	2236238.64
н 376	391914.16	2236268.64
н 375	391914.16	2236298.64
н 374	391914.17	2236336.66
н 373	391914.17	2236346.10
н 372	391914.17	2236371.01
н 371	391914.17	2236401.01
н 370	391914.17	2236431.01



н 369	391914.18	2236461.01
н 368	391914.18	2236491.01
н 367	391914.18	2236521.01
н 366	391914.19	2236551.01
н 365	391914.19	2236581.01
н 364	391914.19	2236611.01
н 363	391914.19	2236626.01
н 362	391914.22	2236656.03
н 361	391914.24	2236688.61
н 360	391914.27	2236722.44
н 359	391914.30	2236752.46
н 358	391914.32	2236780.91
н 503	391914.26	2236797.10
н 502	391828.22	2236797.66
н 501	391828.82	2236611.01
н 411	391845.03	2236611.01
н 410	391872.10	2236611.01
н 412	391899.18	2236626.03
н 415	391869.18	2236626.03
н 426	391839.18	2236626.03
н 425	391839.18	2236666.03
н 424	391839.18	2236706.03
н 423	391839.18	2236746.03
н 422	391839.18	2236786.03
н 421	391869.18	2236786.03
н 420	391899.18	2236786.03
н 418	391899.18	2236746.03
н 416	391899.18	2236706.03
н 413	391899.18	2236666.03
н 409	391899.18	2236611.01
Обозначение земельного участка __№259		
Обозначение характерных точек границы	Координаты, м	
	X	Y
1	2	3
н 450	392279.13	2236154.25
н 74	392279.15	2236169.34
н 77	392239.16	2236173.64
н 160	392199.14	2236177.96
н 161	392184.16	2236179.57
н 164	392144.12	2236183.87
н 240	392104.15	2236188.17
н 241	392089.15	2236189.80
н 244	392049.13	2236194.11
н 308	392009.15	2236198.41

н 309	391994.16	2236200.03
н 312	391954.15	2236204.33
н 378	391914.15	2236208.64
н 379	391899.17	2236210.26
н 382	391859.13	2236214.57
н 428	391819.16	2236218.87
н 427	391819.16	2236248.87
н 429	391819.16	2236278.87
н 430	391819.16	2236308.88
н 431	391819.17	2236341.33
н 433	391804.17	2236342.04
н 432	391804.16	2236314.79
н 437	391804.16	2236284.79
н 439	391804.16	2236254.79
н 442	391804.16	2236220.52
н 443	391764.13	2236224.80
н 441	391764.14	2236254.79
н 440	391764.15	2236274.56
н 445	391749.97	2236274.55
н 446	391749.97	2236226.32
н 447	391671.30	2236234.75
н 452	391661.59	2236220.72
н 451	391946.28	2236190.08

## Обозначение земельного участка \_\_№260

Обозначение характерных точек границы	Координаты, м	
	X	Y
	2	3
1	392401.98	2236155.56
2	392405.84	2236181.26
3	392336.42	2236193.35
4	392330.00	2236166.41
5	392337.45	2236165.08
6	392370.27	2236159.97

## Обозначение земельного участка \_\_№261

Обозначение характерных точек границы	Координаты, м	
	X	Y
	2	3
1	392405.84	2236181.26
2	392409.69	2236206.96
3	392414.57	2236206.65
4	392382.07	2236211.60
5	392357.55	2236215.03
6	392342.46	2236217.39



7	392336.42	2236193.35
Обозначение земельного участка __№262		
Обозначение характерных точек границы	Координаты, м	
	X	Y
1	2	3
1	392423.97	2236308.33
2	392426.51	2236330.72
3	392400.46	2236333.88
4	392365.58	2236338.33
5	392364.29	2236314.54
6	392366.49	2236314.40
7	392404.16	2236310.27
Обозначение земельного участка __№263		
Обозначение характерных точек границы	Координаты, м	
	X	Y
1	2	3
1	392426.51	2236330.72
2	392429.07	2236353.22
3	392428.85	2236354.51
4	392400.23	2236355.81
5	392400.46	2236333.88
Обозначение земельного участка __№264		
Обозначение характерных точек границы	Координаты, м	
	X	Y
1	2	3
1	392434.31	2236396.46
2	392439.65	2236420.87
3	392414.72	2236424.03
4	392385.03	2236428.77
5	392371.97	2236431.19
6	392368.02	2236405.80
Обозначение земельного участка __№265		
Обозначение характерных точек границы	Координаты, м	
	X	Y
1	2	3
1	392453.60	2236473.21
2	392457.97	2236492.52
3	392383.12	2236508.27
4	392375.52	2236488.33

Обозначение земельного участка __№266		
Обозначение характерных точек границы	Координаты, м	
	X	Y
1	2	3
1	392457.97	2236492.52
2	392464.00	2236519.11
3	392435.36	2236525.09
4	392430.62	2236514.02
5	392396.20	2236523.67
6	392389.68	2236525.48
7	392383.12	2236508.27
Обозначение земельного участка __№267		
Обозначение характерных точек границы	Координаты, м	
	X	Y
1	2	3
1	392475.70	2236561.18
2	392485.89	2236592.63
3	392475.06	2236596.41
4	392460.93	2236602.38
5	392440.75	2236613.06
6	392420.24	2236613.93
7	392410.35	2236579.70
8	392427.36	2236574.47
Обозначение земельного участка __№ 3У1		
Обозначение характерных точек границы	Координаты, м	
	X	Y
1	2	3
1	392380.00	2236028.96
2	392381.39	2236038.28
3	392311.04	2236070.76
4	392307.78	2236072.98
5	392306.56	2236075.35
6	392315.25	2236115.56
7	392306.47	2236117.56
8	392303.13	2236102.94
9	392298.34	2236081.98
10	392295.10	2236068.14
11	392352.42	2236041.07
Обозначение земельного участка __№ 3У2		
Обозначение характерных	Координаты, м	



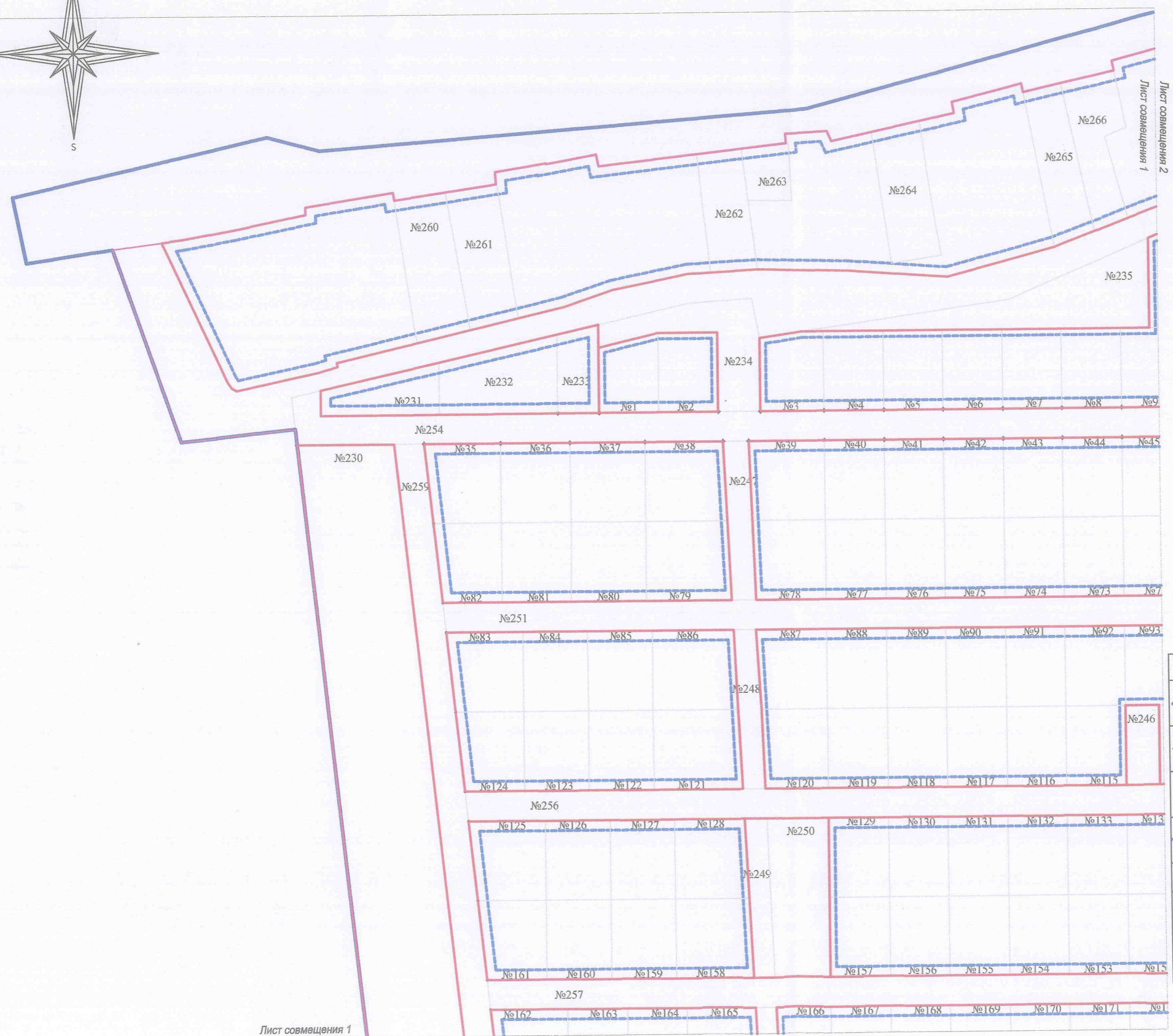
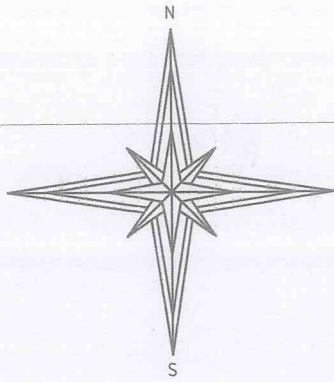
точек границы	X	Y
1	2	3
1	392485.89	2236592.63
2	392488.65	2236601.22
3	392478.30	2236604.81
4	392464.93	2236610.46
5	392443.09	2236622.00
6	392422.41	2236623.08
7	392413.87	2236623.04
8	392410.50	2236614.34
9	392430.86	2236613.49
10	392440.75	2236613.06
11	392460.93	2236602.38
12	392475.06	2236596.41

Сведения о границе территории, в отношении которой утвержден проект межевания, содержащие перечень координат характерных точек этих границ

Координаты, м	
Х	У
392287.16	2236104.66
392280.96	2236047.19
392378.21	2236013.53
392371.72	2235970.28
392404.88	2235963.55
392434.25	2236091.77
392427.23	2236117.99
392446.37	2236363.99
392500.76	2236568.26
392528.54	2236562.68
392565.87	2236695.13
392521.63	2236703.47
392491.01	2236613.10
392418.34	2236634.55
392392.57	2236761.78
392403.68	2236808.91
392381.00	2236891.34
392348.88	2237008.06
392339.04	2237043.84
392268.88	2237067.05
392219.58	2237011.86
392139.92	2236934.46
392042.84	2236836.51
392018.99	2236853.68
391995.07	2236851.13
391934.74	2236790.07
391927.67	2236831.74
391848.58	2236798.89
391833.82	2236830.10
391817.71	2236826.33
391842.51	2236345.53
391751.17	2236350.26
391630.25	2236175.40



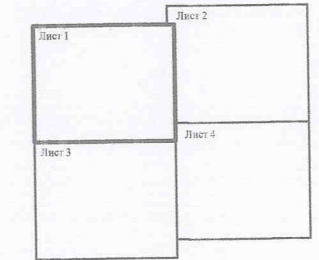
# Чертеж межевания территории



Лист совмещения 1  
Лист совмещения 2

Лист совмещения 1  
Лист совмещения 3

Схема совмещения листов

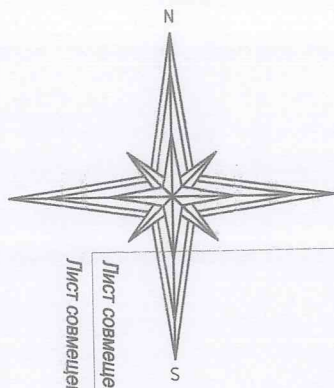


Условные обозначения

Обозначение	Наименование
	границы территории, в отношении которой утвержден проект планировки территории
	границы планируемых элементов планировочной структуры
	красные линии, утвержденные в составе проекта планировки территории
	линия отступа от красных линий в целях определения мест допустимого размещения зданий, строений, сооружений
Земельные участки	
	границы образуемых земельных участков
№20	номер образуемого земельного участка

Примечание:  
Система координат: МСК-47 зона 2





Лист совмещения 1  
Лист совмещения 2

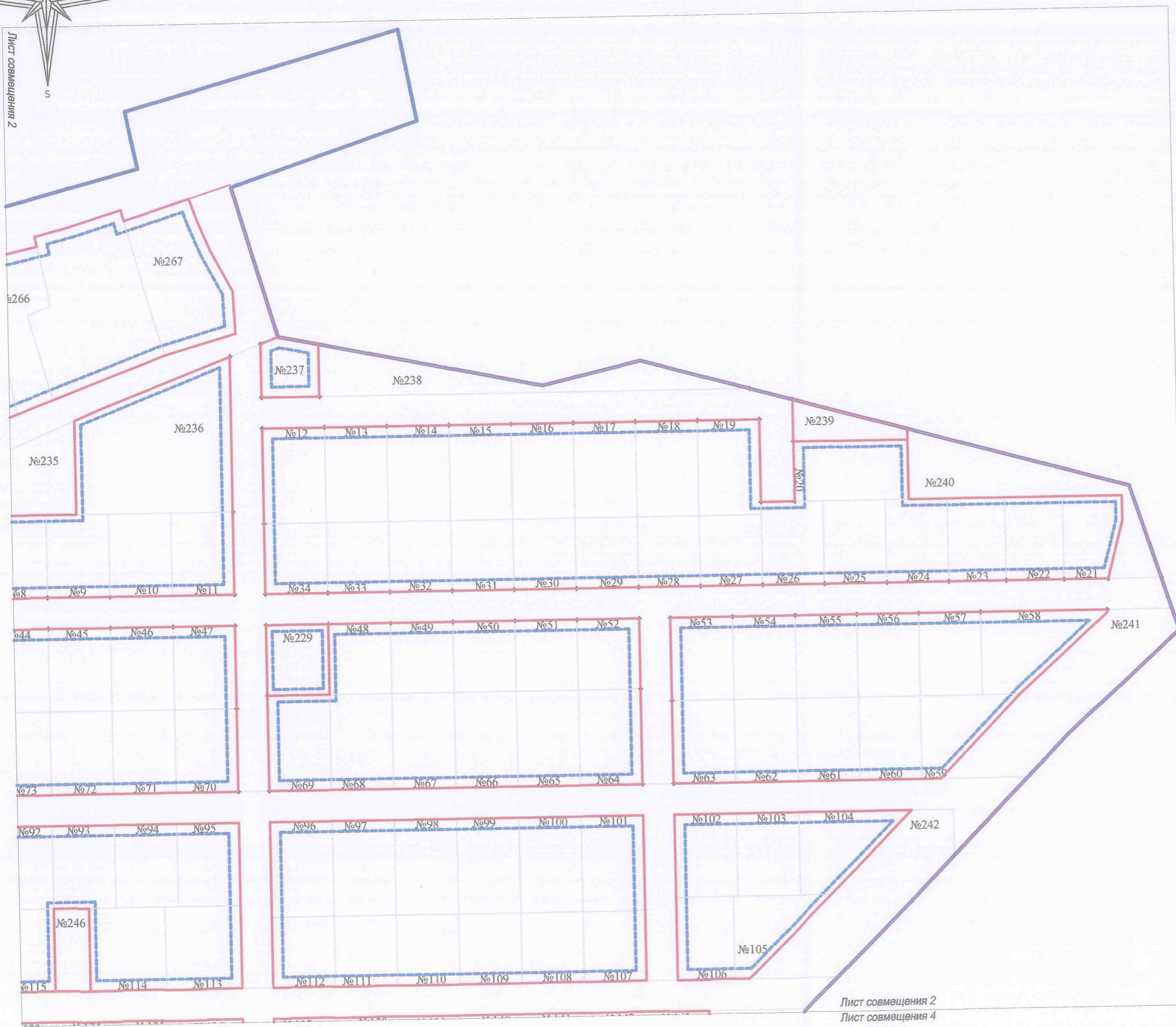
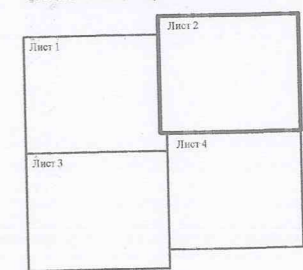


Схема совмещения листов



Условные обозначения

Обозначение	Наименование
	границы территории, в отношении которой утвержден проект планировки территории
	границы планируемых элементов планировочной структуры
	красные линии, утвержденные в составе проекта планировки территории
	линия отступа от красных линий в целях определения мест допустимого размещения зданий, строений, сооружений
Земельные участки	
	границы образуемых земельных участков
№20	номер образуемого земельного участка

Лист совмещения 2  
Лист совмещения 4

Примечание:  
Система координат: МСК-47 зона 2





Лист совмещения 1  
Лист совмещения 3

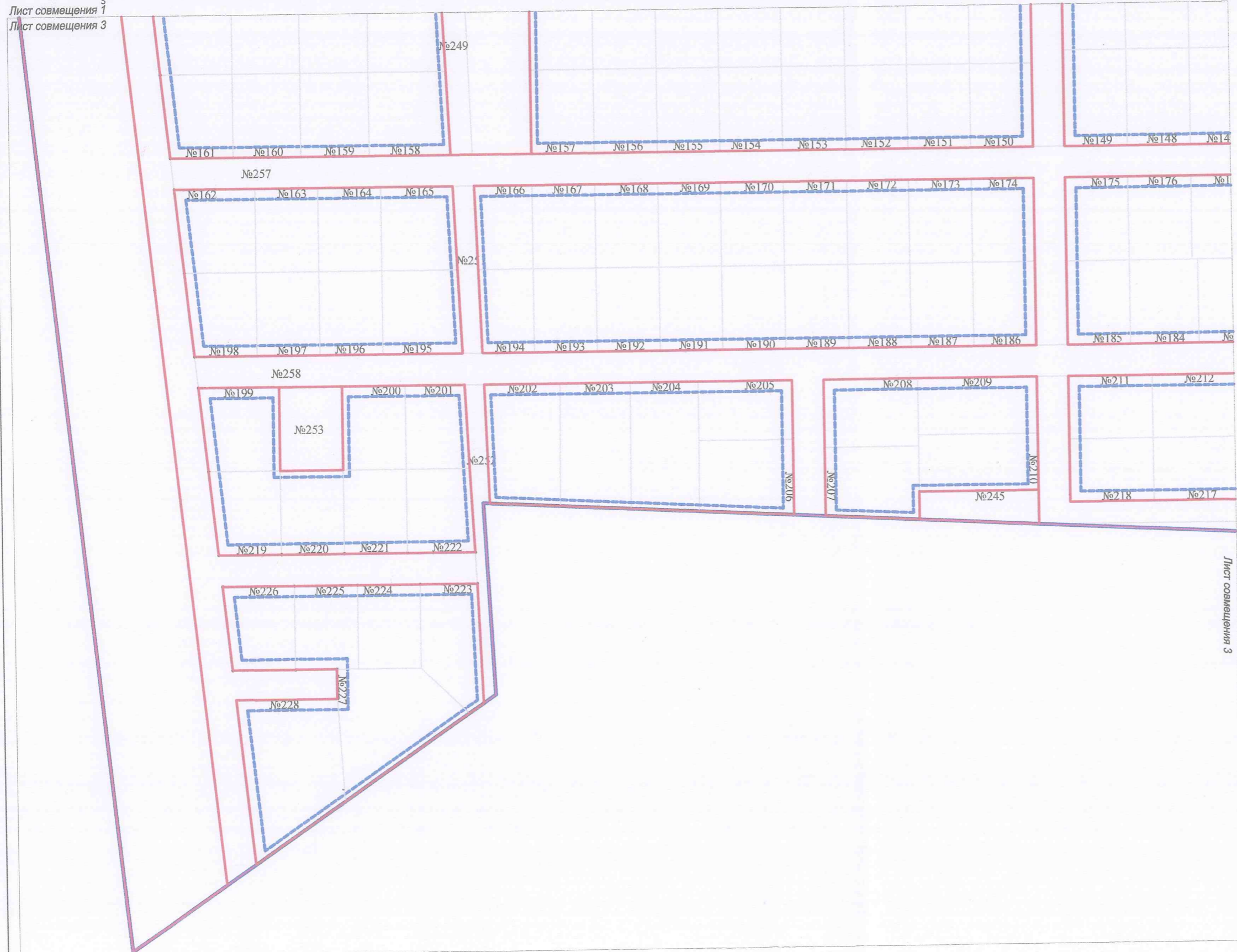
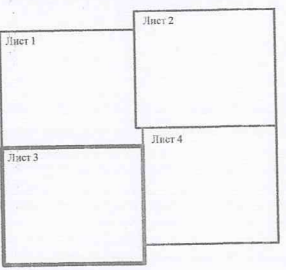


Схема совмещения листов



Условные обозначения

Обозначение	Наименование
	границы территории, в отношении которой утвержден проект планировки территории
	границы планируемых элементов планировочной структуры
	красные линии, утвержденные в составе проекта планировки территории
	линия отступа от красных линий в целях определения мест допустимого размещения зданий, строений, сооружений
Земельные участки	
	границы образуемых земельных участков
№20	номер образуемого земельного участка

Лист совмещения 4  
Лист совмещения 3

Примечание:  
Система координат: МСК-47 зона 2



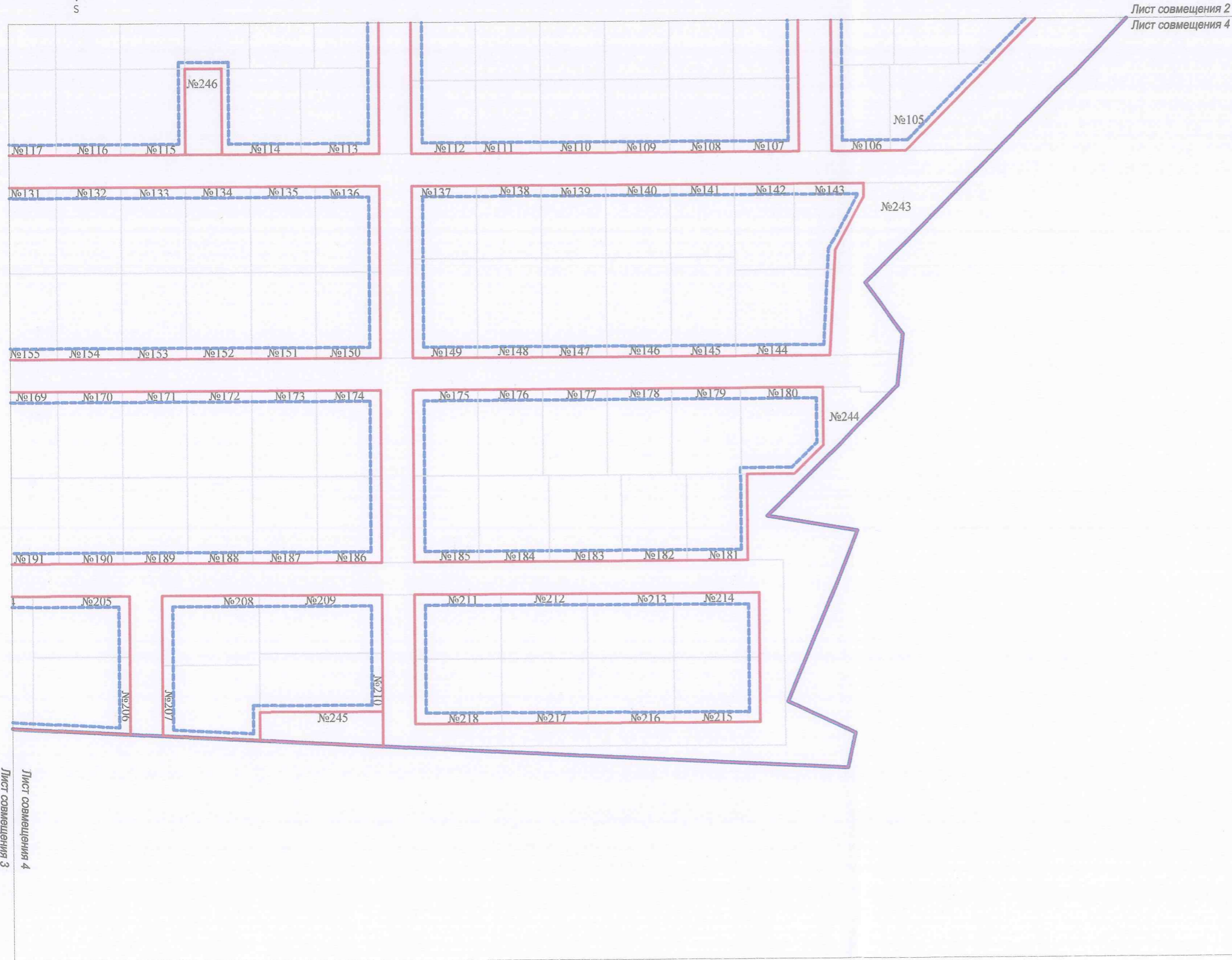
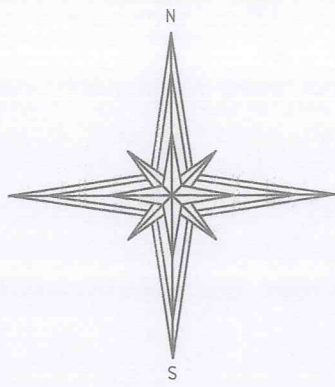
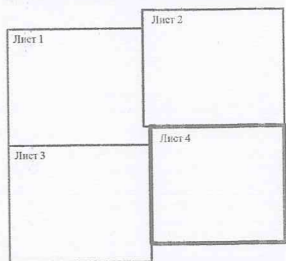


Схема совмещения листов



Условные обозначения

Обозначение	Наименование
	границы территории, в отношении которой утвержден проект планировки территории
	границы планируемых элементов планировочной структуры
	красные линии, утвержденные в составе проекта планировки территории
	линия отступа от красных линий в целях определения мест допустимого размещения зданий, строений, сооружений
Земельные участки	
	границы образуемых земельных участков
№20	номер образуемого земельного участка

Лист совмещения 3  
Лист совмещения 4

Примечание:  
Система координат: МСК-47 зона 2