




# УСЛОВНЫЕ ОБОЗНАЧЕНИЯ

## к карте границ зон с особыми условиями использования территории

### ГРАНИЦЫ

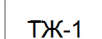
 Границы сельских поселений

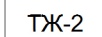
 Границы населенных пунктов

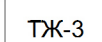
 Границы территориальных зон

### ТЕРРИТОРИАЛЬНЫЕ ЗОНЫ

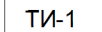
#### Жилые зоны

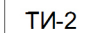
 ТЖ-1 Территориальная зона ТЖ-1

 ТЖ-2 Территориальная зона ТЖ-2

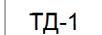
 ТЖ-3 Территориальная зона ТЖ-3

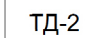
#### Зоны инженерной инфраструктуры

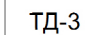
 ТИ-1 Территориальная зона ТИ-1

 ТИ-2 Территориальная зона ТИ-2

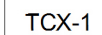
#### Общественно-деловые зоны

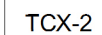
 ТД-1 Территориальная зона ТД-1

 ТД-2 Территориальная зона ТД-2

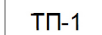
 ТД-3 Территориальная зона ТД-3

#### Зоны сельскохозяйственного использования

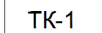
 ТСХ-1 Территориальная зона ТСХ-1

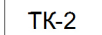
 ТСХ-2 Территориальная зона ТСХ-2

#### Производственные зоны


 ТП-1 Территориальная зона ТП-1


#### Зоны специального назначения

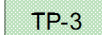
 ТК-1 Территориальная зона ТК-1

 ТК-2 Территориальная зона ТК-2


#### Рекреационные зоны


 ТР-1 Территориальная зона ТР-1

 ТР-2 Территориальная зона ТР-2

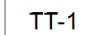
 ТР-3 Территориальная зона ТР-3

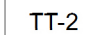
#### Территории, для которых не установлены градостроительные регламенты

 Земли покрытые поверхностными водами


 Земли лесного фонда

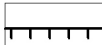
#### Зоны транспортной инфраструктуры


 ТТ-1 Территориальная зона ТТ-1


 ТТ-2 Территориальная зона ТТ-2


### ЗОНЫ С ОСОБЫМИ УСЛОВИЯМИ ИСПОЛЬЗОВАНИЯ ТЕРРИТОРИЙ


 Охранные зоны инженерных сетей


 Санитарно-защитные зоны


 Зоны санитарной охраны источников водоснабжения


 Прибрежные защитные полосы


 Береговые полосы


 Придорожные полосы


 Зоны нормирования параметров авиационных шумов


 Защитные зоны объектов культурного наследия


 Проектные защитные зоны объектов культурного наследия


 Водоохранная зона


 Зоны подверженные затоплению паводковыми водами 1 % обеспеченности


 Зоны подверженные подтоплению

 Месторождения полезных ископаемых

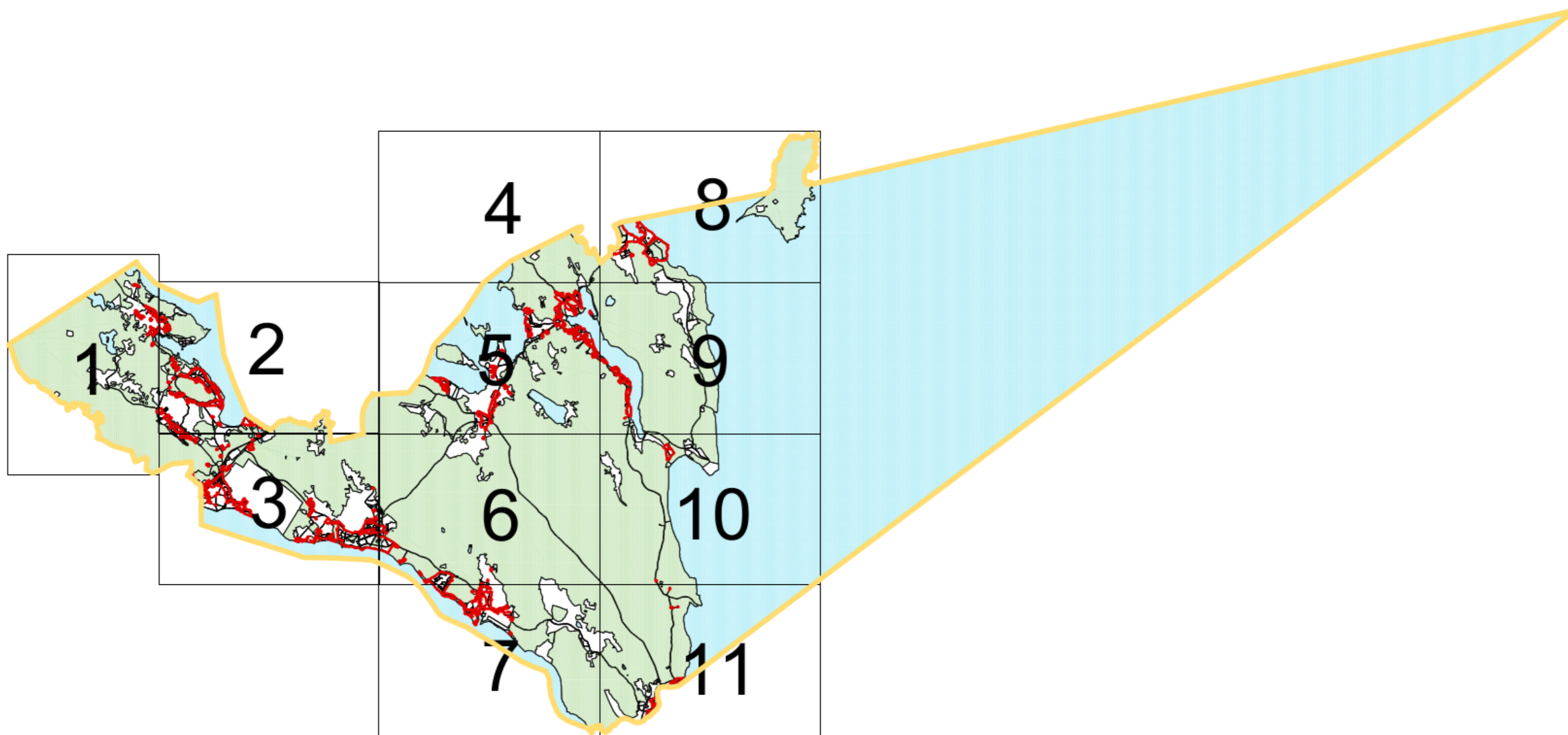
 Бассейны подземных вод

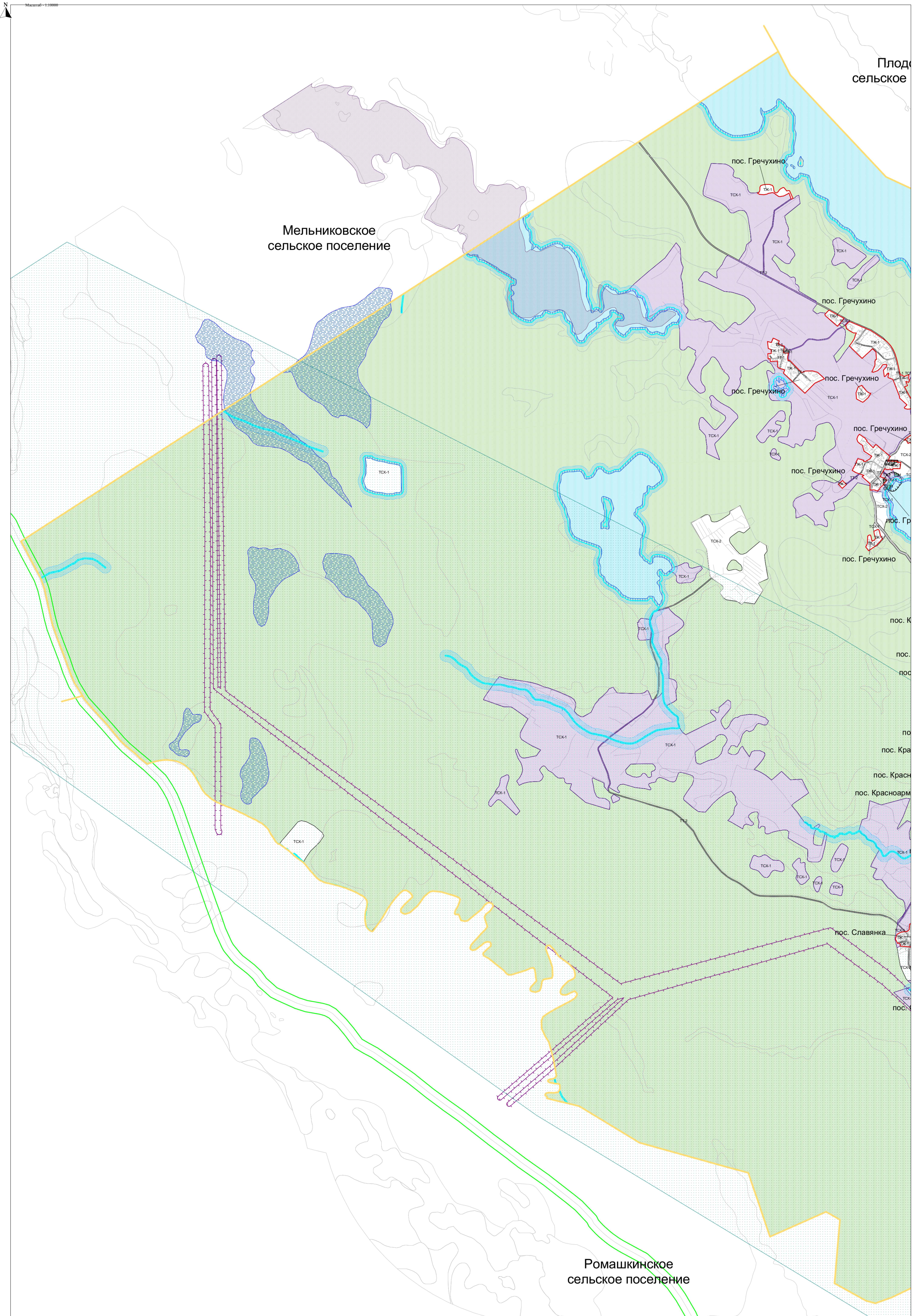
 Зоны особо охраняемых природных территорий

 Зоны особо охраняемых территорий рекреационного назначения

 Зоны иных особо ценных охраняемых территорий

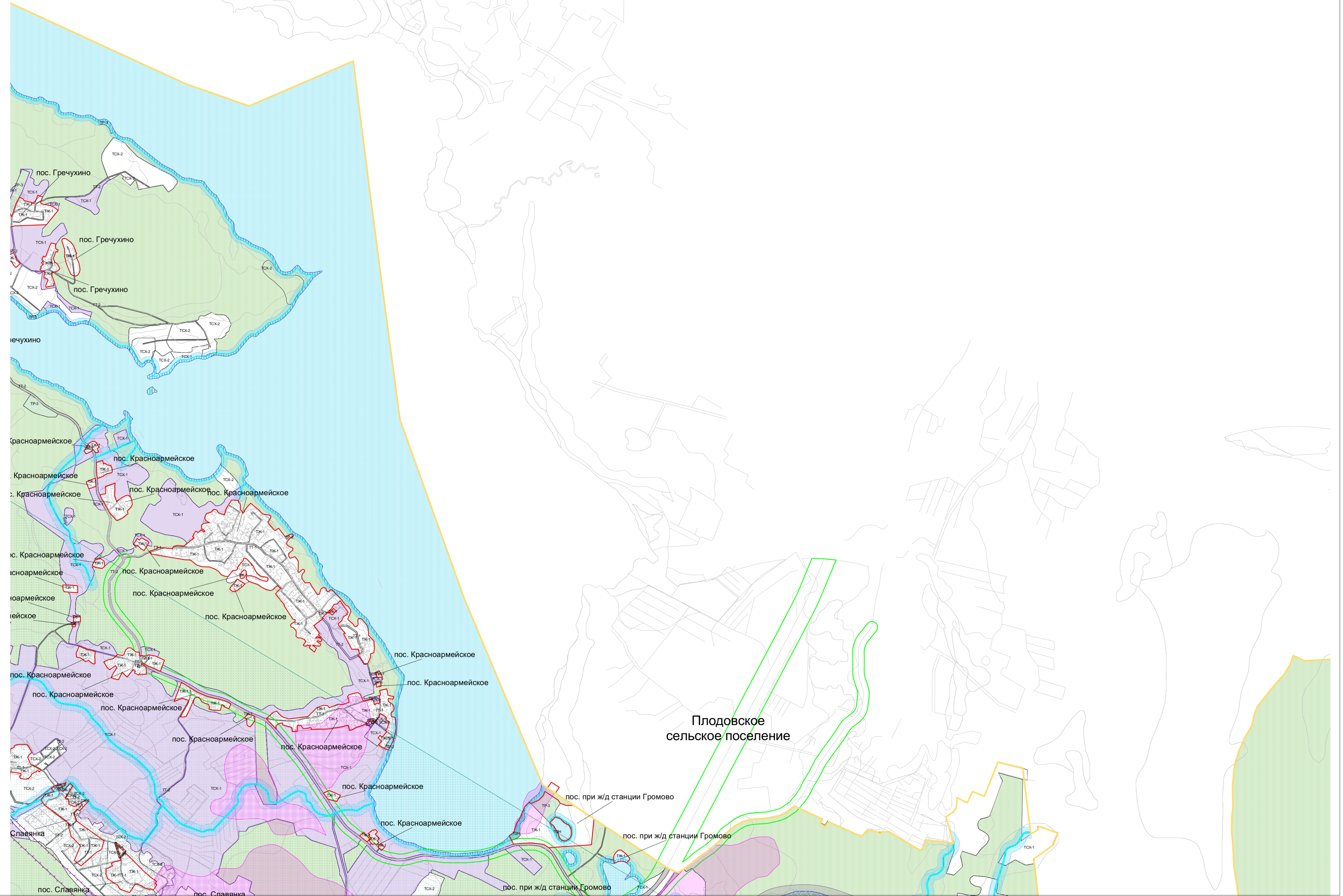
# Схема расположения листов



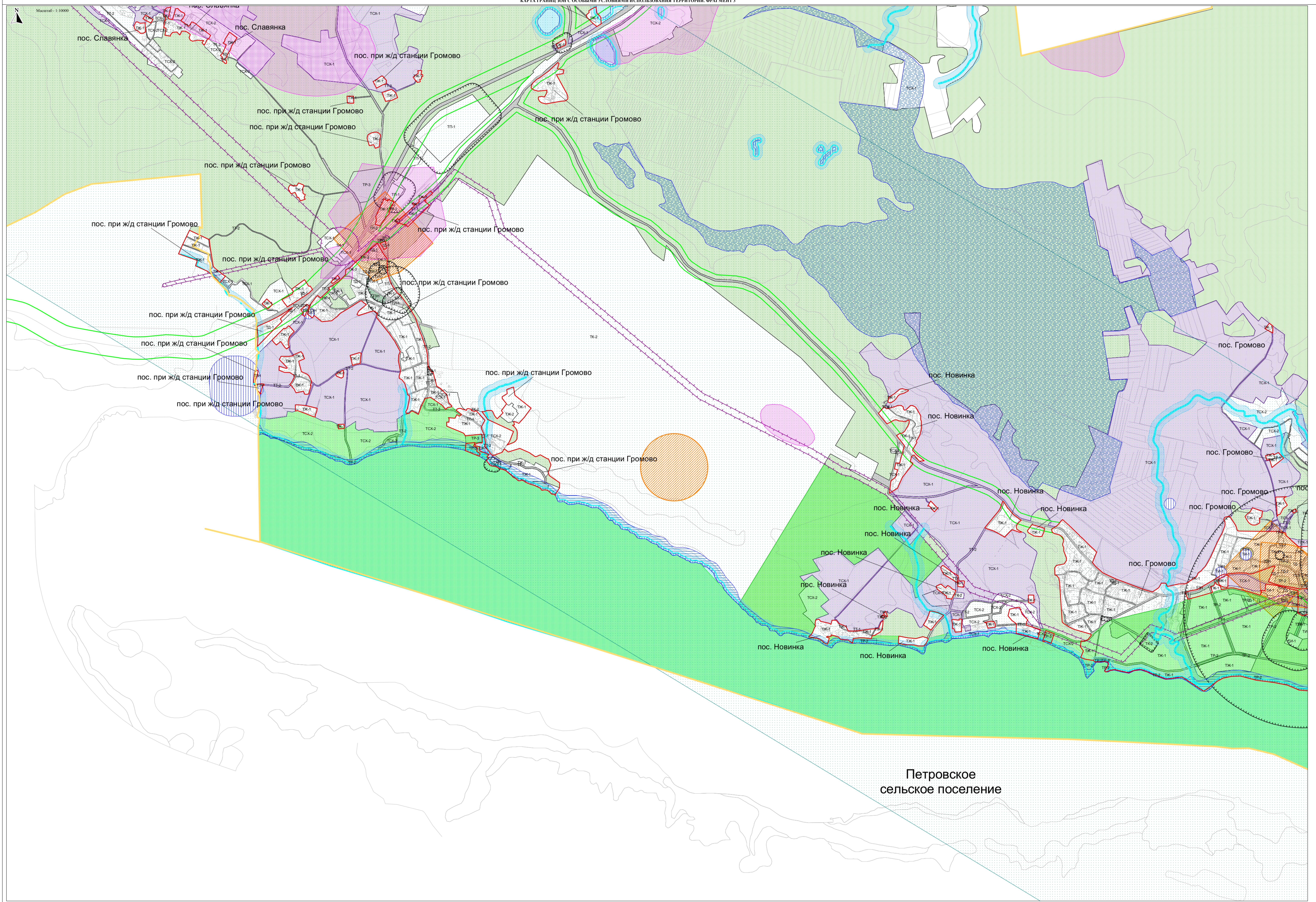




Масштаб - 1:10000



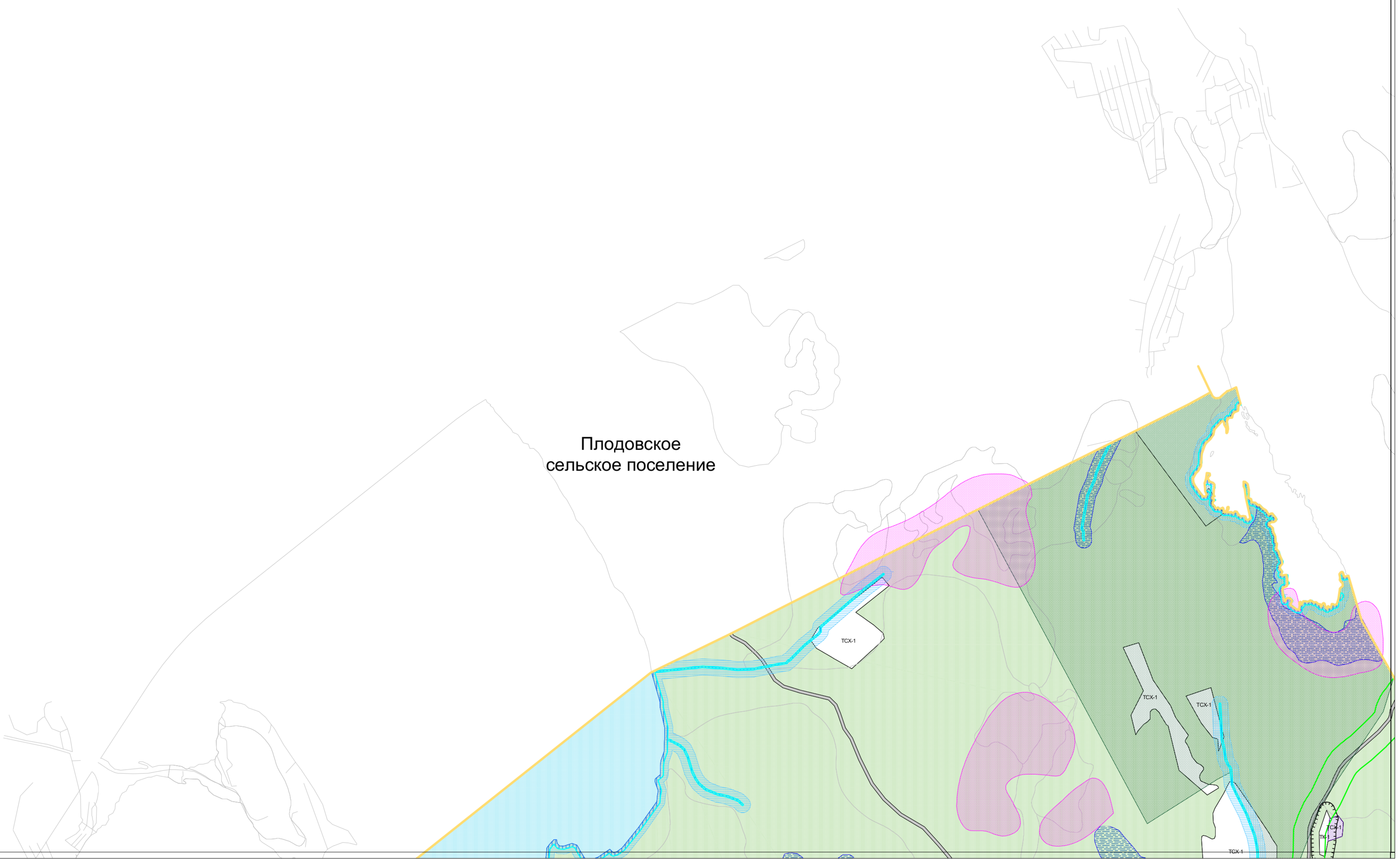
МУНИЦИПАЛЬНОЕ ОБРАЗОВАНИЕ ГРОМОВСКОЕ СЕЛЬСКОЕ ПОСЕЛЕНИЕ  
МУНИЦИПАЛЬНОГО ОБРАЗОВАНИЯ ПРИБОЖСКИЙ МУНИЦИПАЛЬНЫЙ РАЙОН ЛЕНИНГРАДСКОЙ ОБЛАСТИ  
ПРАВИЛА ЗЕМЕЛЬПОЛЬЗОВАНИЯ И ЗАСТРОЙКИ  
КАРТА ГРАНИЦ ЗОН С ОСОБЫМИ УСЛОВИЯМИ ИСПОЛЬЗОВАНИЯ ТЕРРИТОРИИ. ФРАГМЕНТ 3



Петровское  
сельское поселение

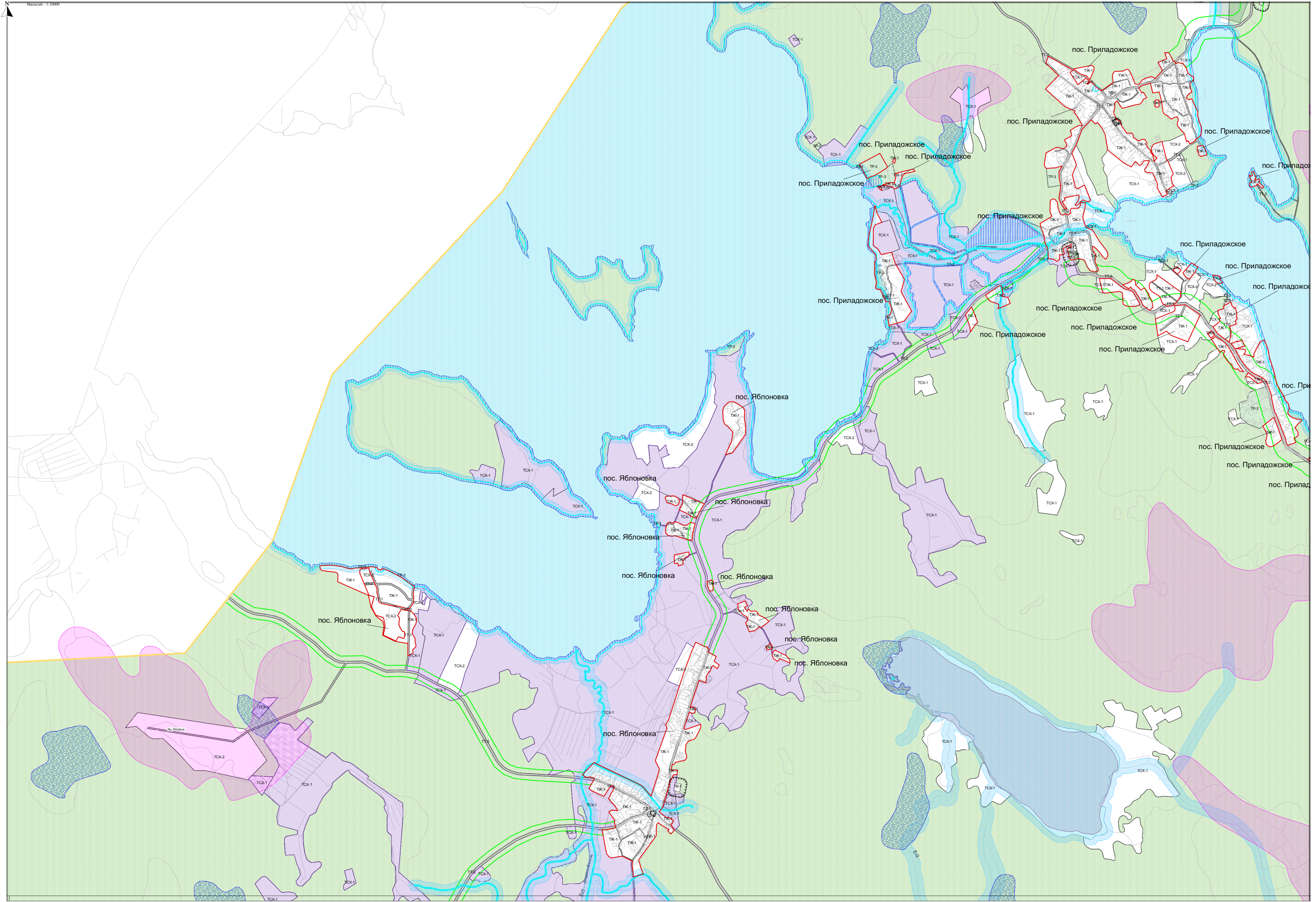


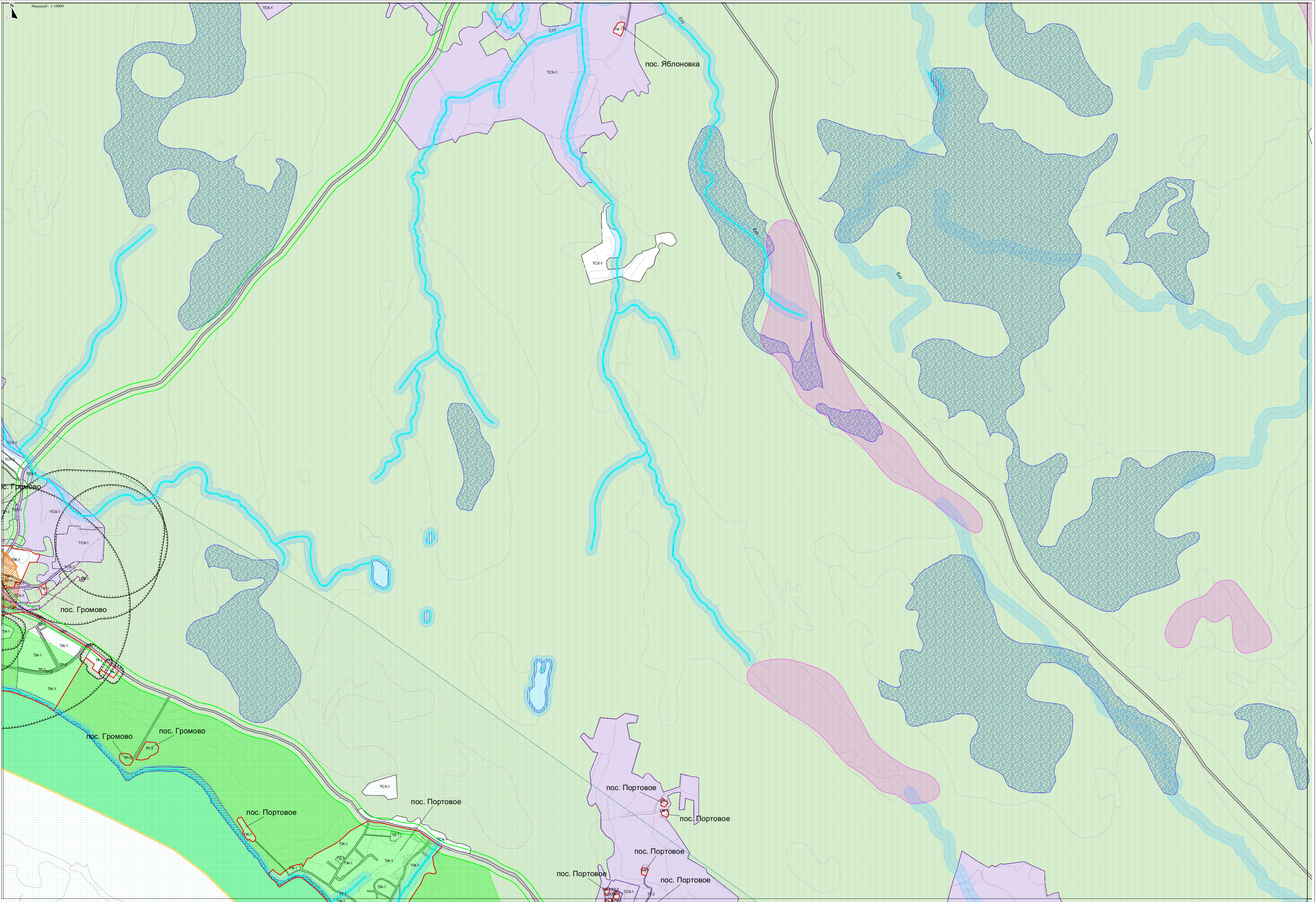
Масштаб - 1:10000



МУНИЦИПАЛЬНОЕ ОБРАЗОВАНИЕ ГРОМОВСКОЕ СЕЛЬСКОЕ ПОСЕЛЕНИЕ  
МУНИЦИПАЛЬНОГО ОБРАЗОВАНИЯ ПРИОЗЕРСКИЙ МУНИЦИПАЛЬНЫЙ РАЙОН ЛЕНИНГРАДСКОЙ ОБЛАСТИ  
ПРАВИЛА ЗЕМЕЛЬ ИСПОЛЬЗОВАНИЯ И ЗАСТРОЙКИ  
КАРТА ГРАНИЦ ЗОН С ОСОБЫМИ УСЛОВИЯМИ ИСПОЛЬЗОВАНИЯ ТЕРРИТОРИИ. ФРАГМЕНТ 5

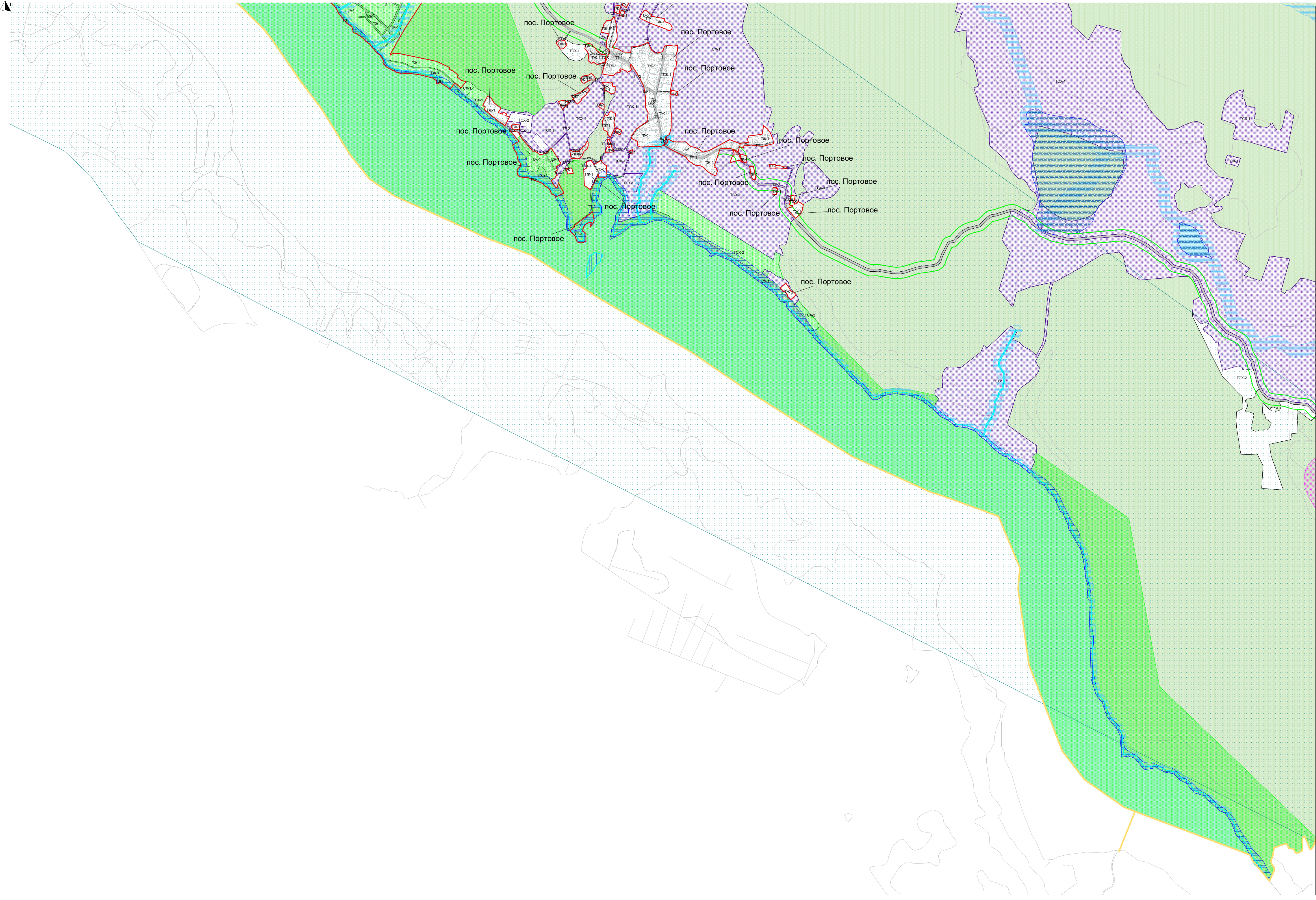
Масштаб - 1:10000



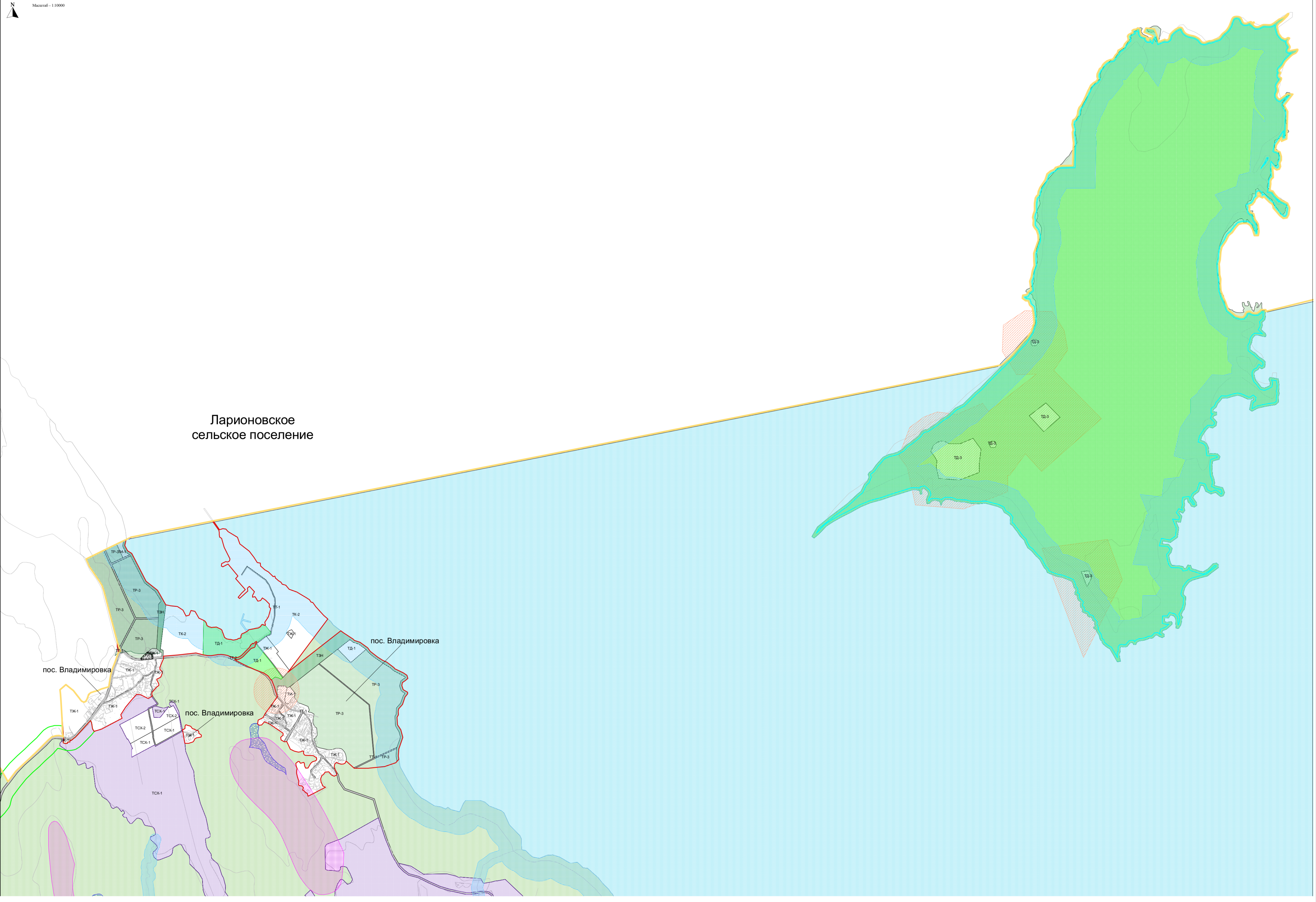




Масштаб - 1:10000



Масштаб - 1:10000



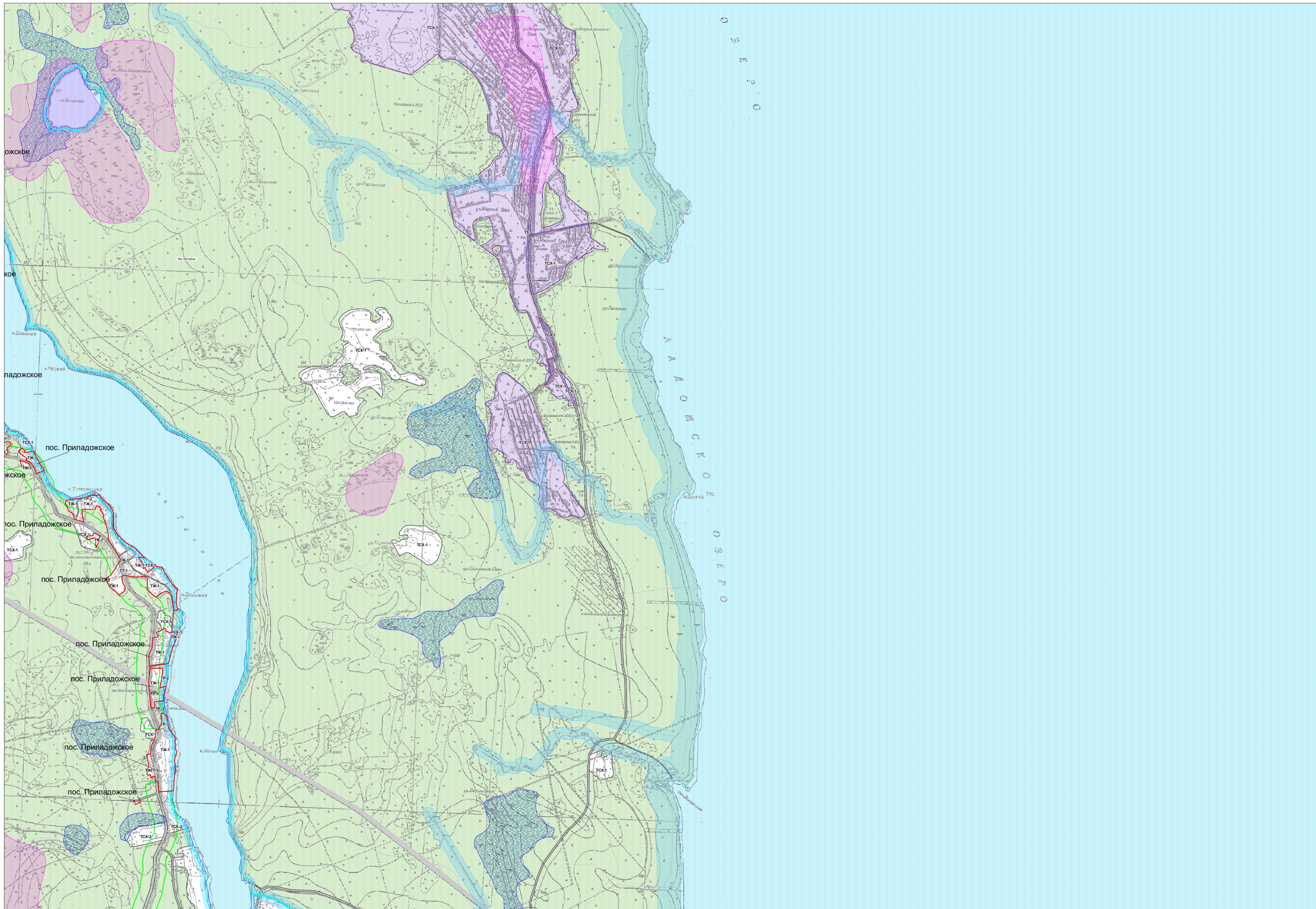
Ларионовское  
сельское поселение

пос. Владимировка

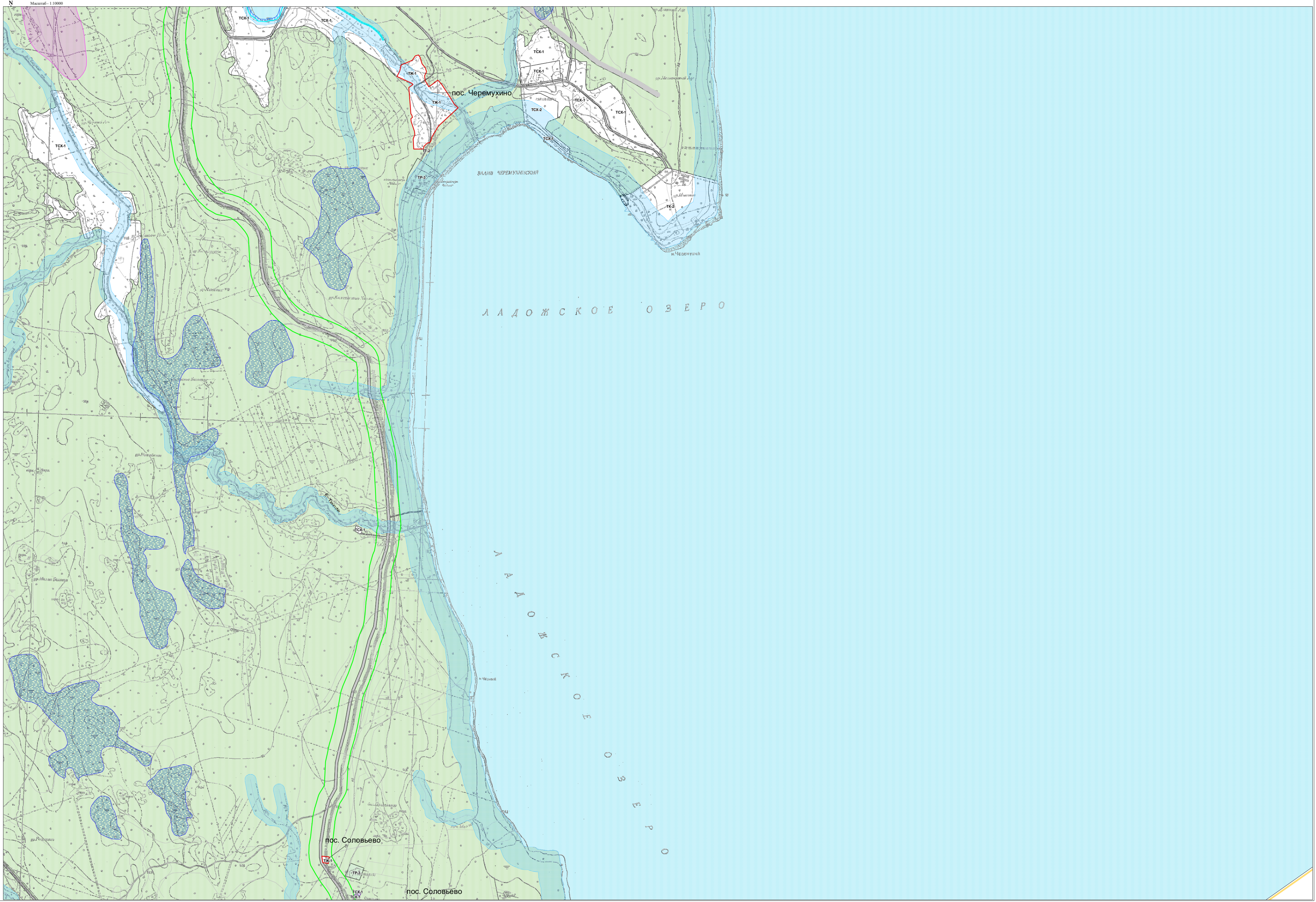
пос. Владимировка

пос. Владимировка

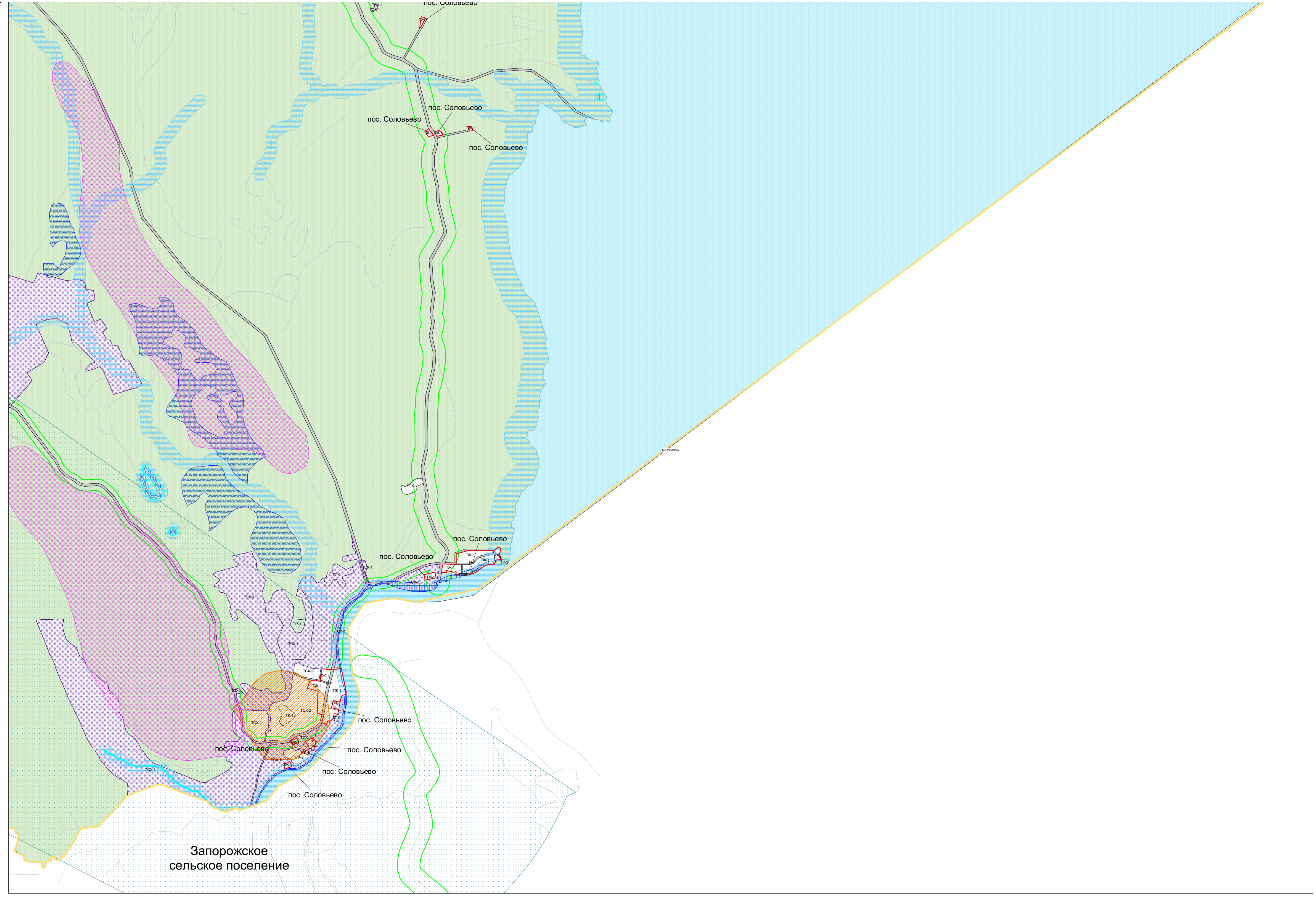
Масштаб - 1:10000



МУНИЦИПАЛЬНОЕ ОБРАЗОВАНИЕ ГРОМОВСКОЕ СЕЛЬСКОЕ ПОСЕЛЕНИЕ  
МУНИЦИПАЛЬНОГО ОБРАЗОВАНИЯ ПРИОЗЕРСКИЙ МУНИЦИПАЛЬНЫЙ РАЙОН ЛЕНИНГРАДСКОЙ ОБЛАСТИ  
ПРАВИЛА ЗЕМЕЛЬПОЛЬЗОВАНИЯ И ЗАСТРОЙКИ  
КАРТА ГРАНИЦ ЗОН С ОСОБЫМИ УСЛОВИЯМИ ИСПОЛЬЗОВАНИЯ ТЕРРИТОРИИ. ФРАГМЕНТ 10



Масштаб - 1:10000



Запорожское  
сельское поселение