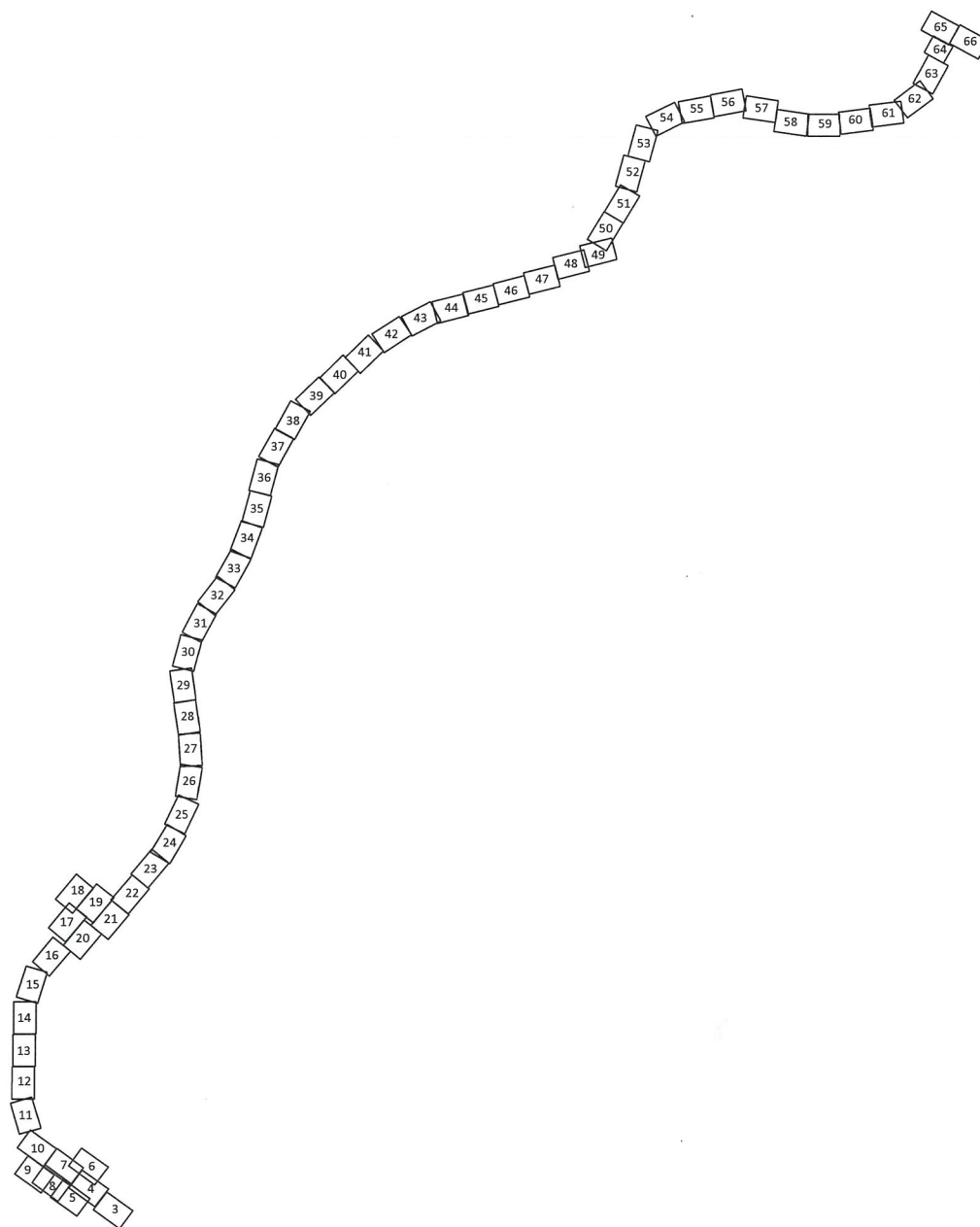


## Чертеж границ зон планируемого размещения линейных объектов

Схема расположения листов



### Условные обозначения



- границы территории, в отношении которой осуществляется подготовка проекта планировки



- границы зоны планируемого размещения линейного объекта, поворотные точки, их номера



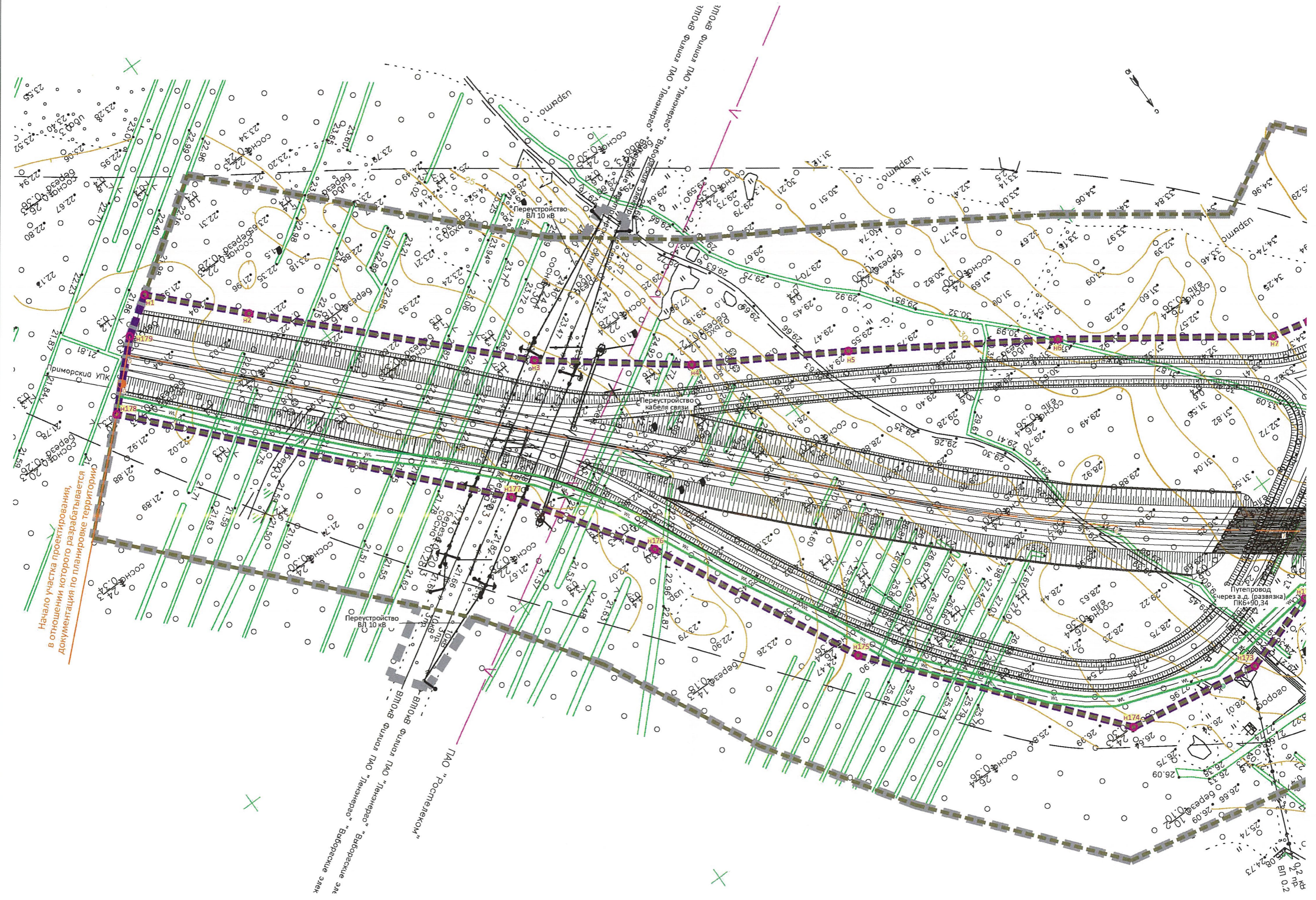
- границы зон планируемого размещения объектов капитального строительства, проектируемых в составе линейных объектов (линий освещения и электроснабжения автомобильной дороги)

Границы зон с особыми условиями использования территорий, подлежащие установлению в связи с размещением линейных объектов



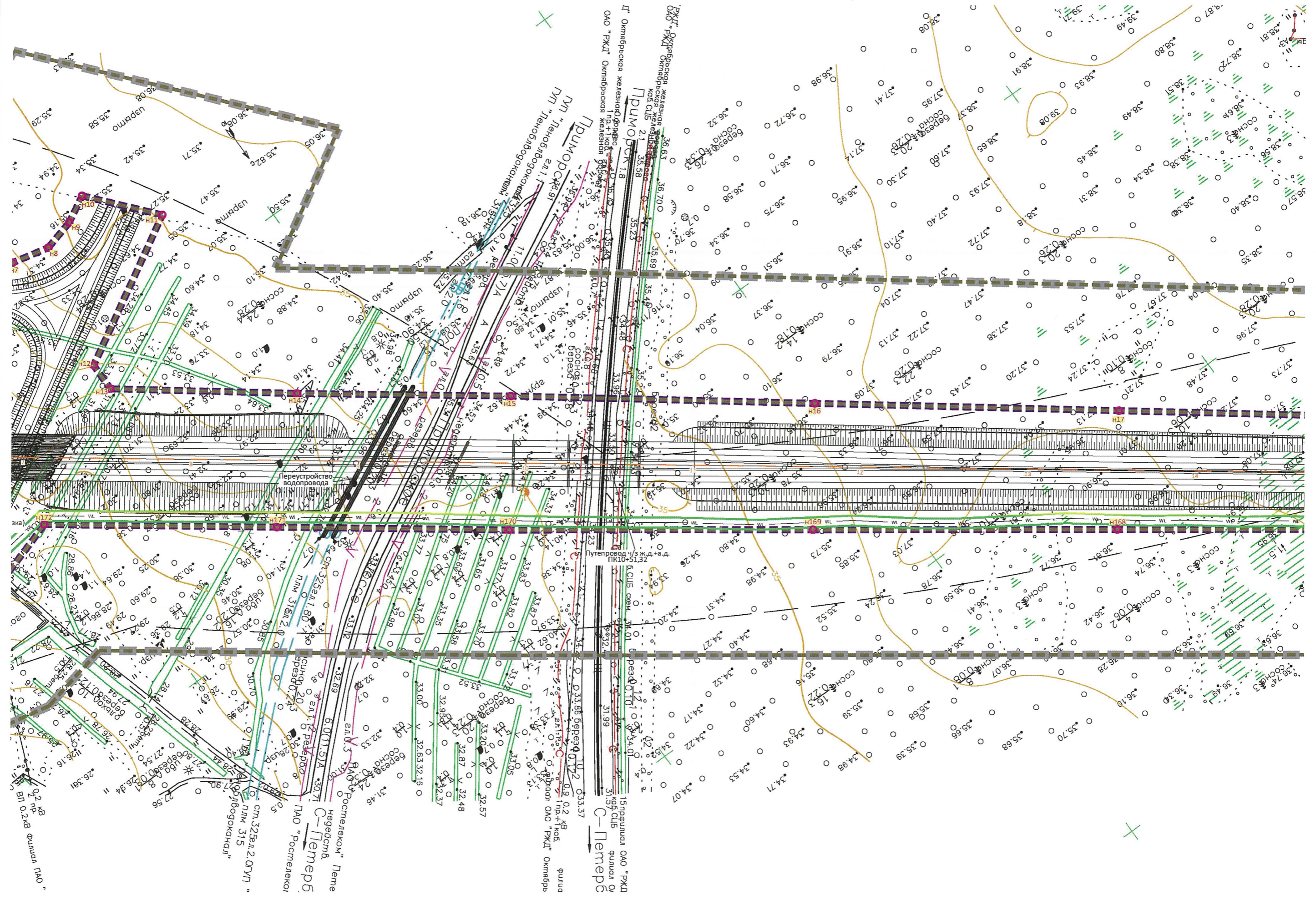
- проектируемая придорожная полоса автомобильной дороги





начало проекта проектирования,  
 в отношении которого разрабатывается  
 документация по планировке территории

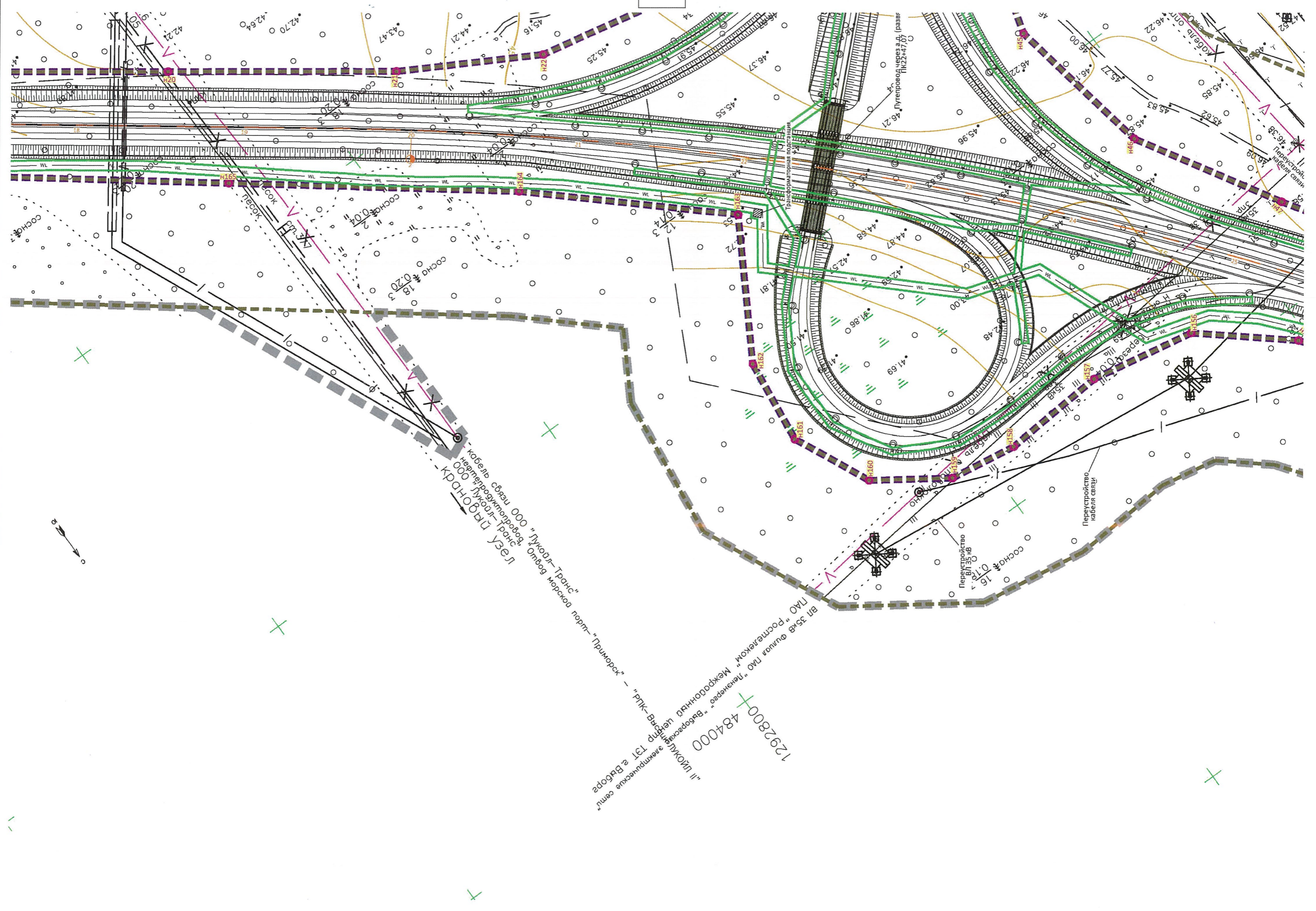




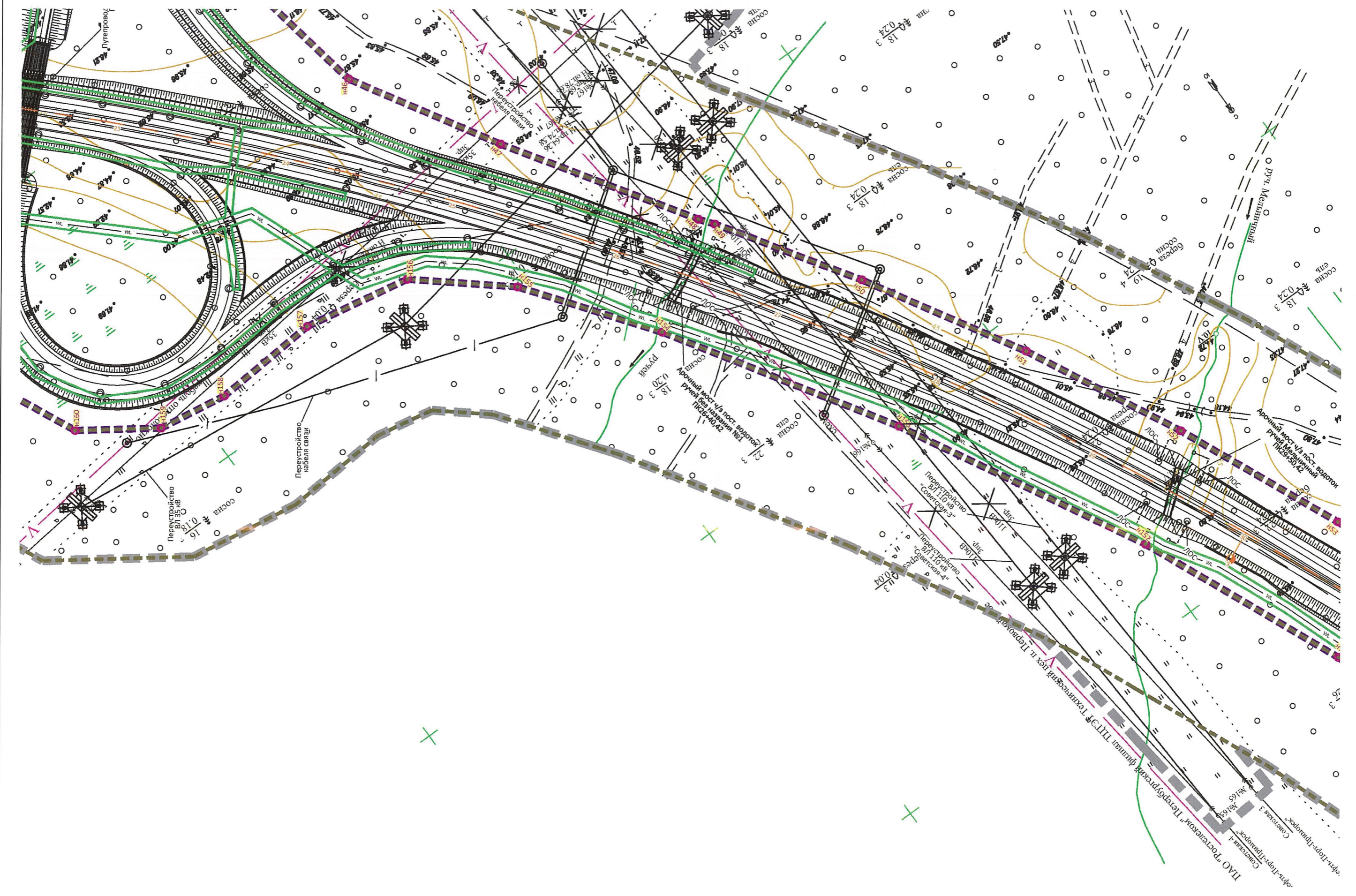




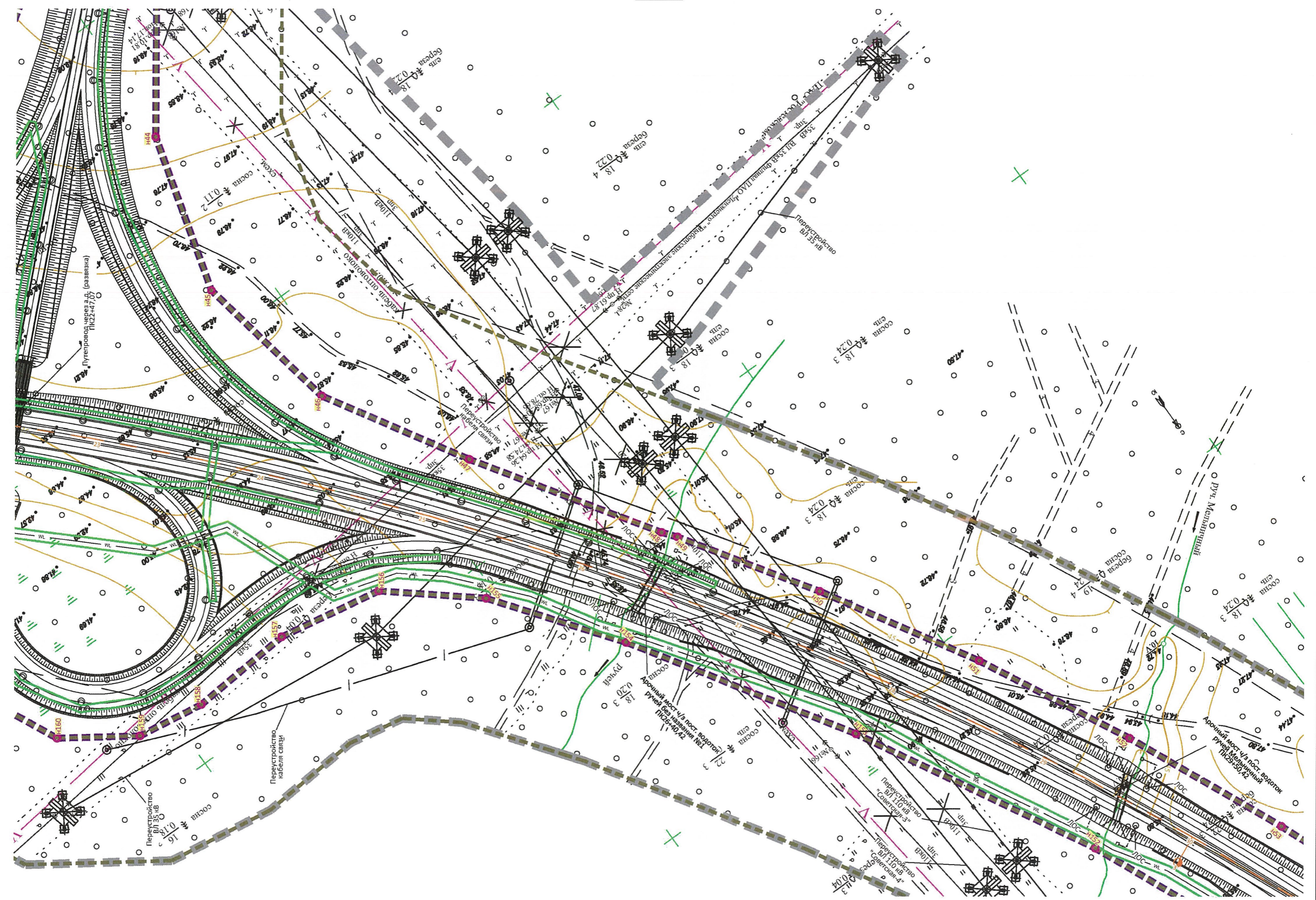








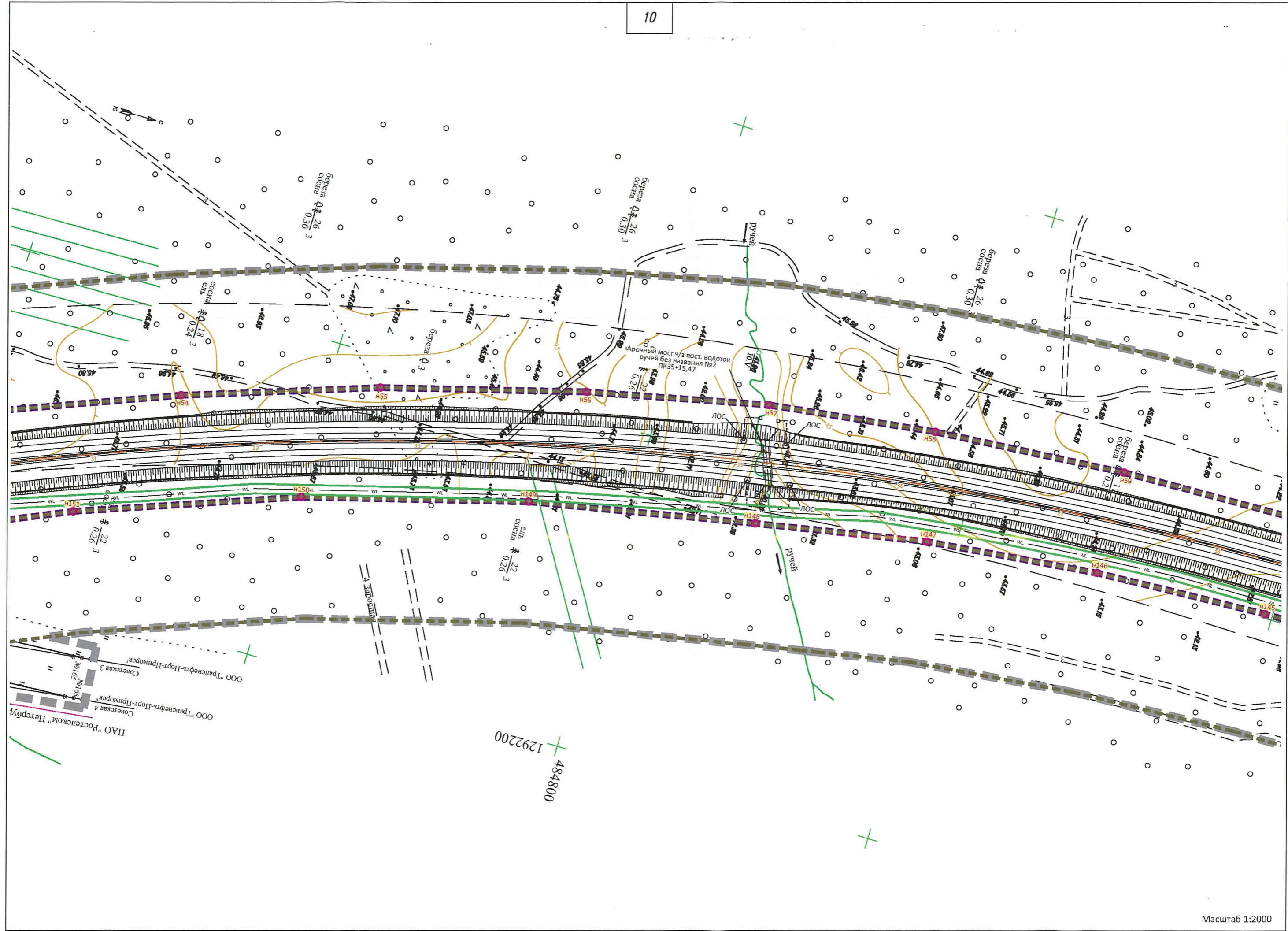






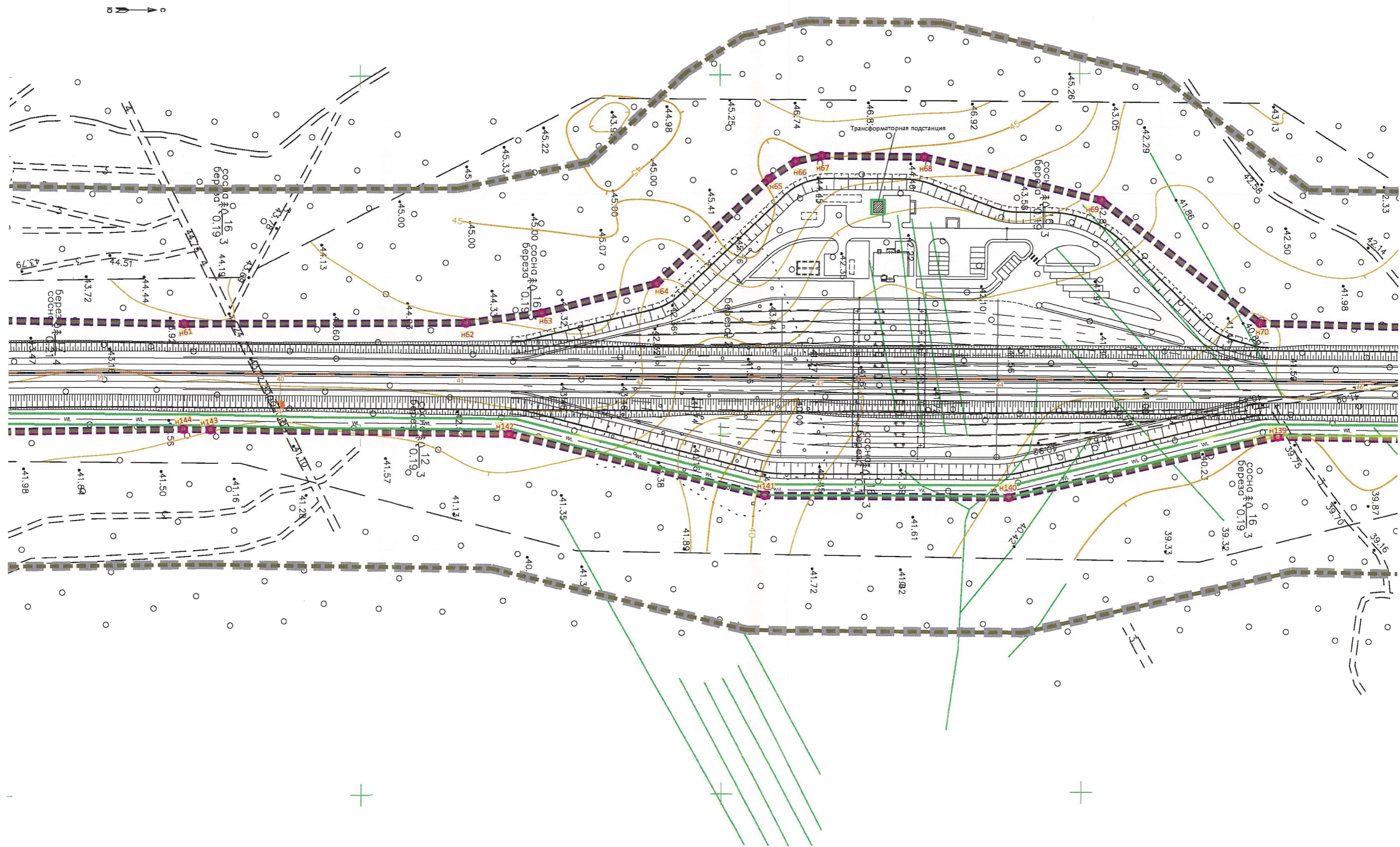




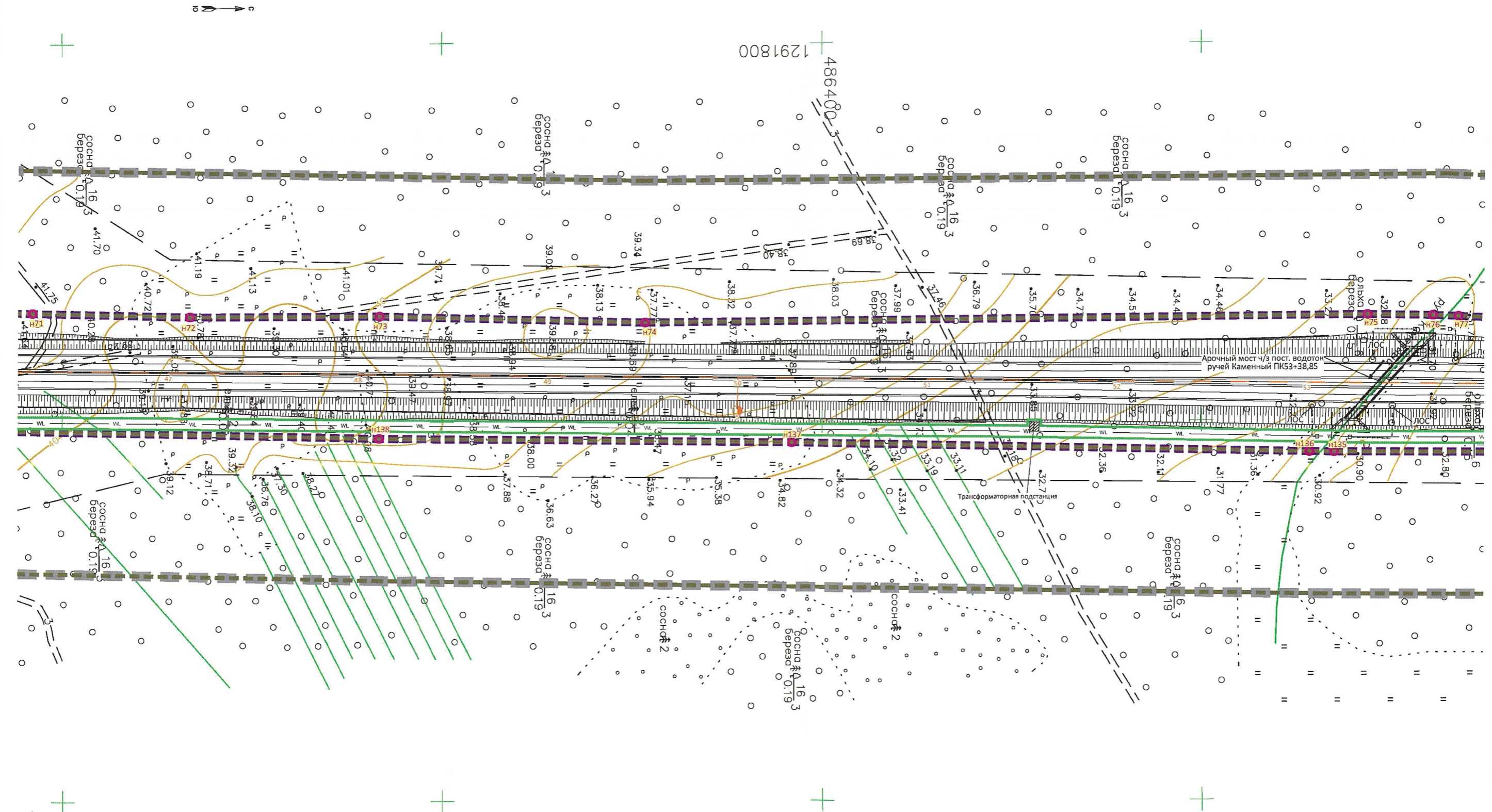


ООО "Трансфорт-Липовск"  
 Советская 3  
 №163  
 ООО "Трансфорт-Липовск"  
 Советская 4  
 №163  
 ИАО "Ростелеком" Итерпуть

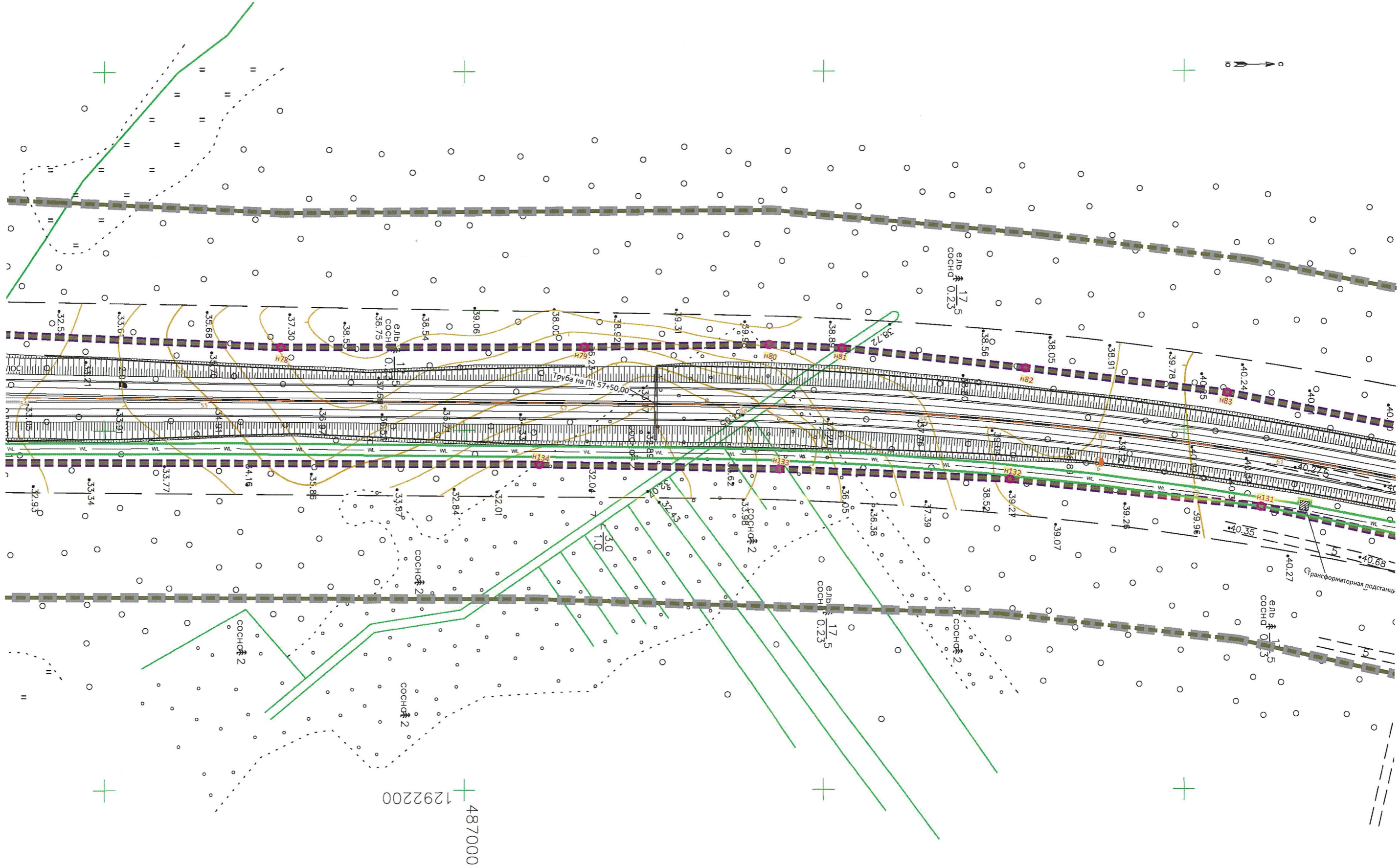




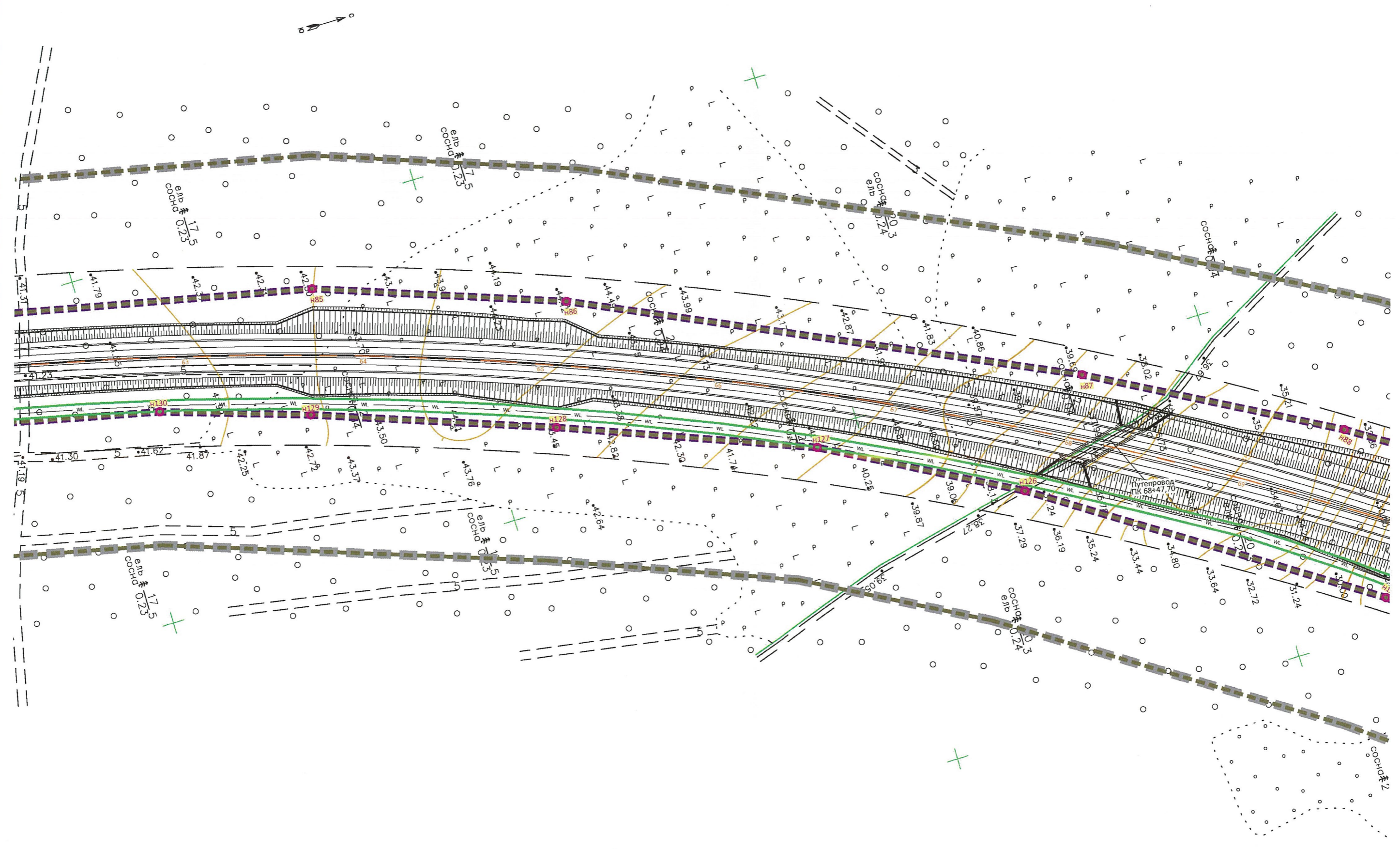






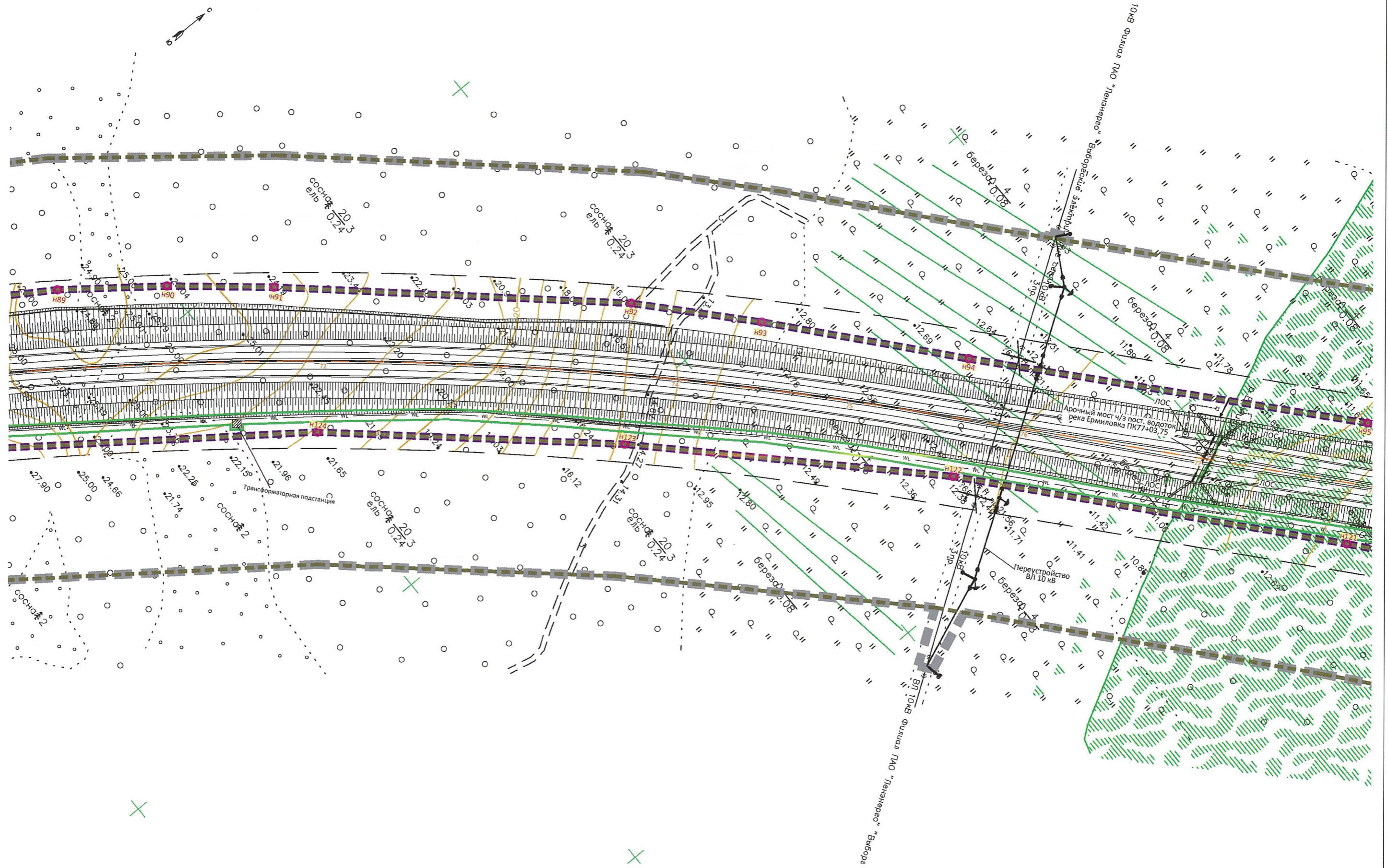




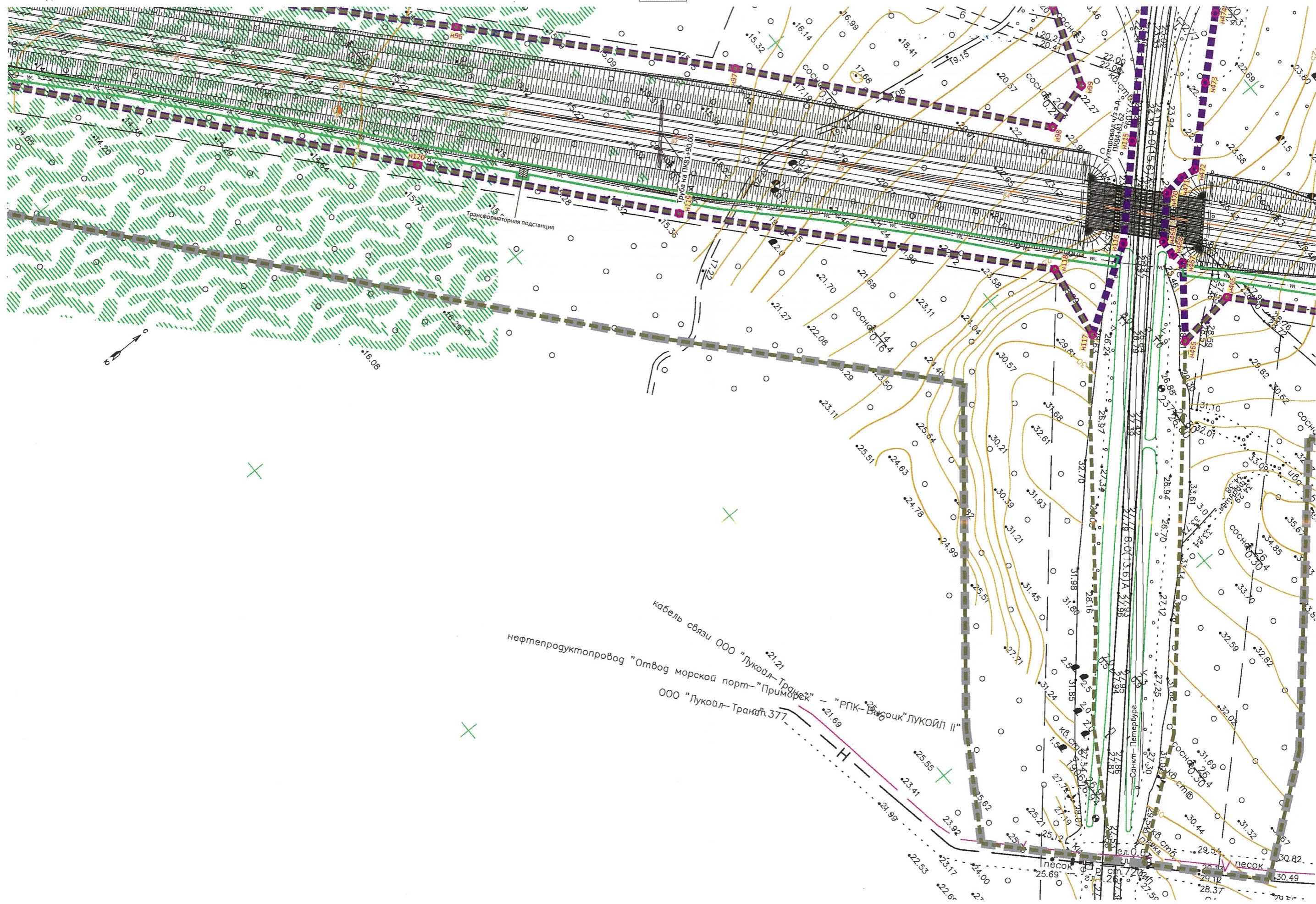




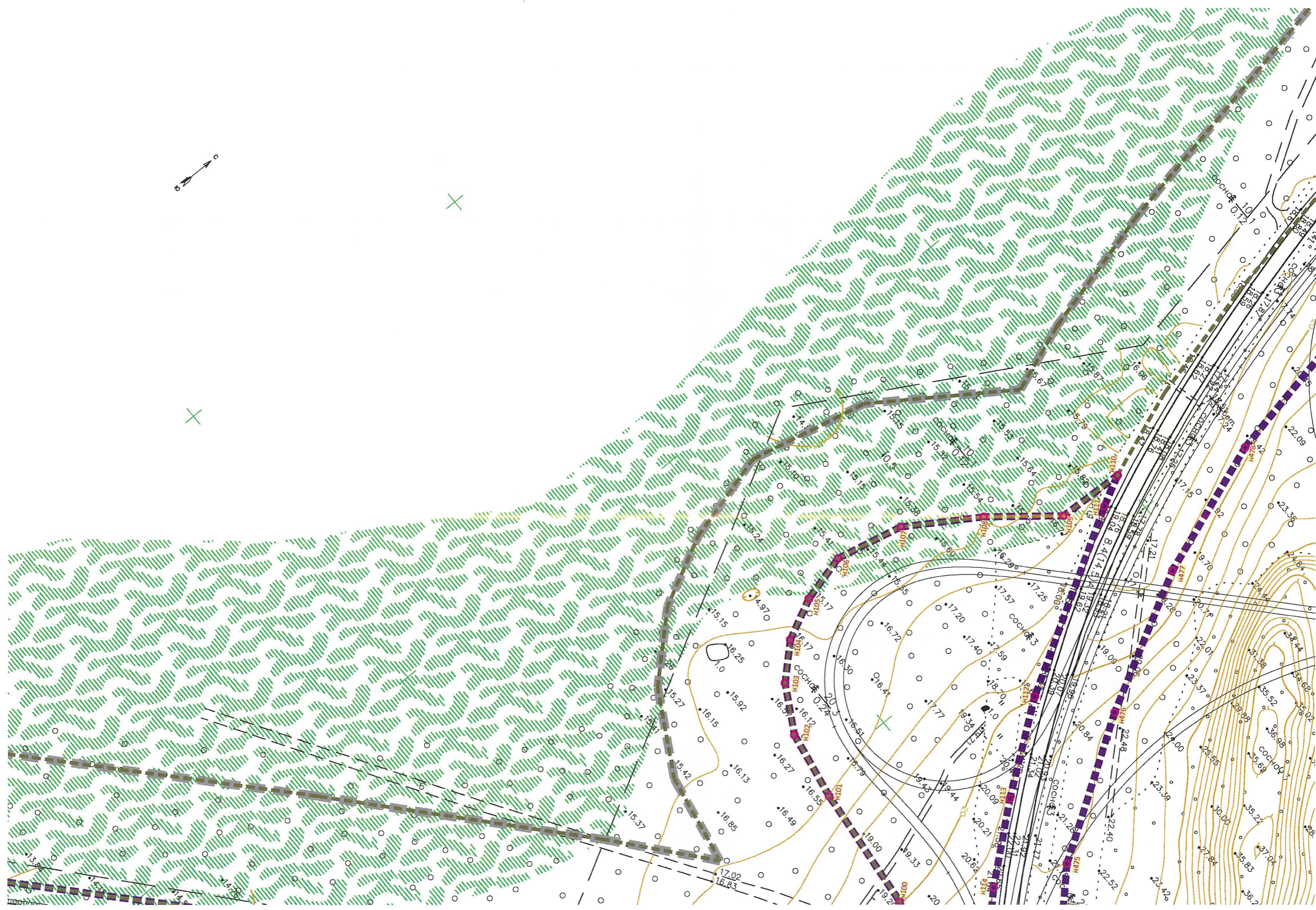
00065  
1292600









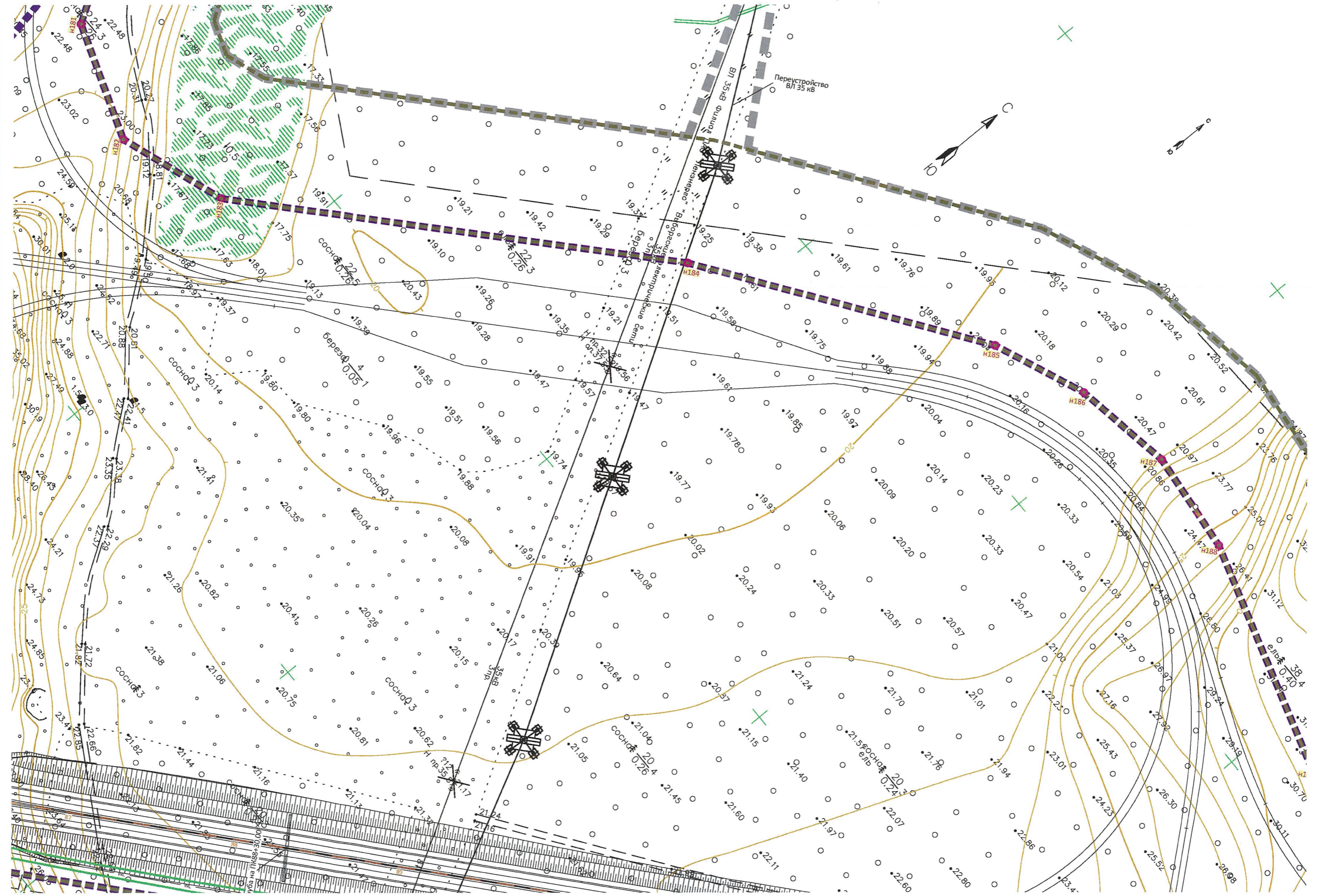




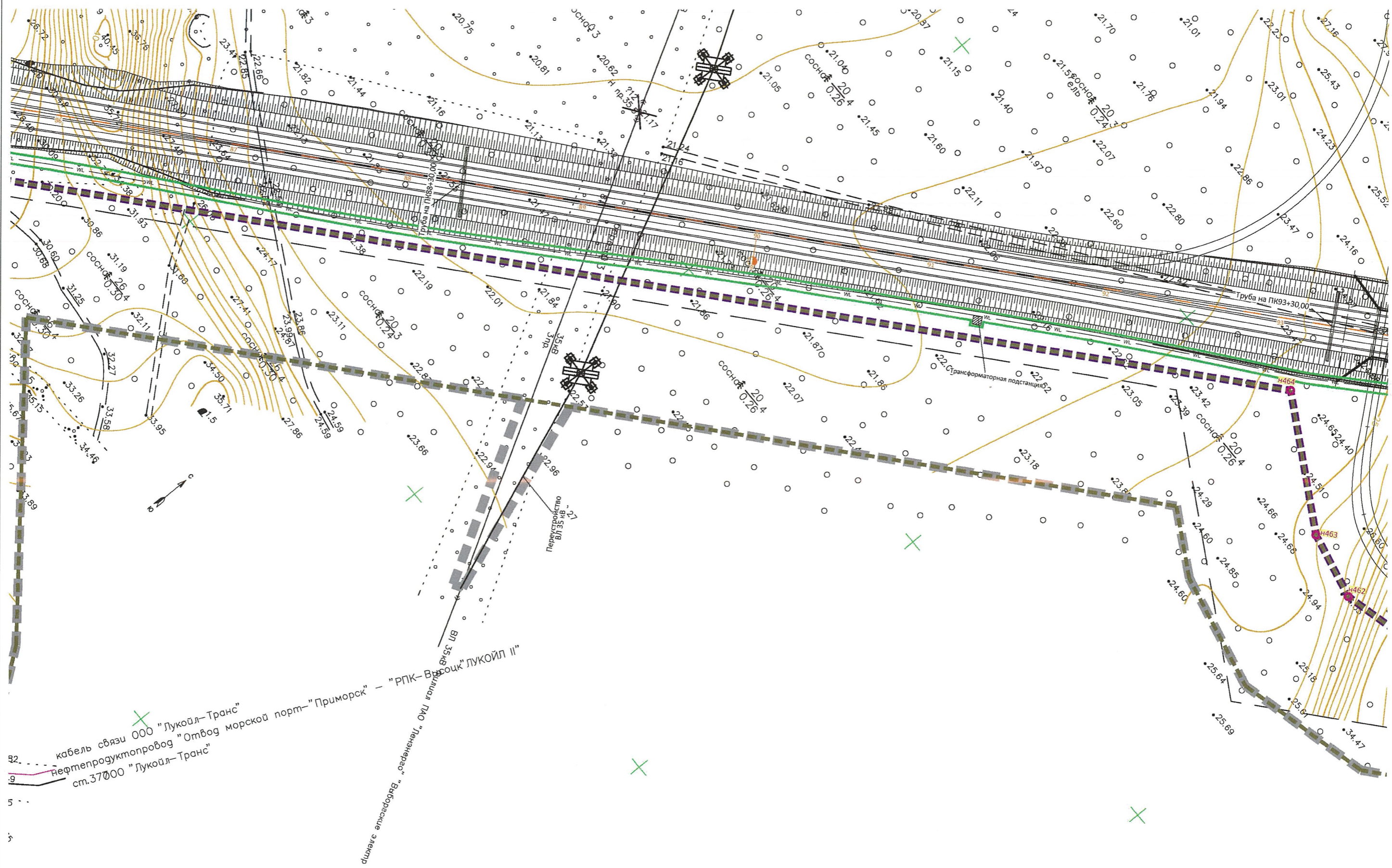


490200  
1293200





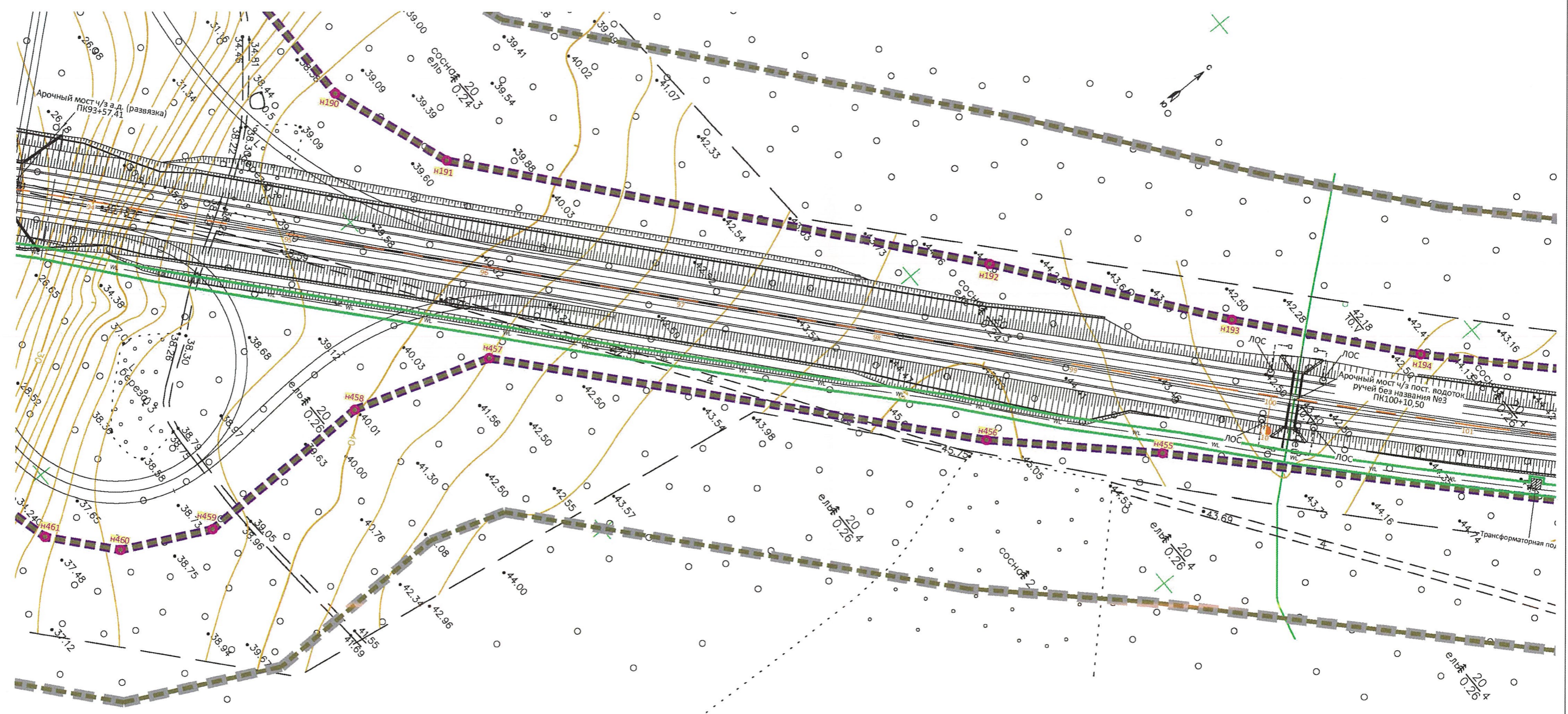




32. --- кабель связи ООО "Лукойл-Транс"  
 19 — нефтепродуктопровод "Отвод морской порт-Приморск" — "РПК-Высоцк" ЛУКОЙЛ II"  
 5 ... ст. 37000 "Лукойл-Транс"

ВЛ 35 кв. 27  
 "РПК-Высоцк" ЛУКОЙЛ II"  
 Выборгский электромонтажный завод, Ленинград






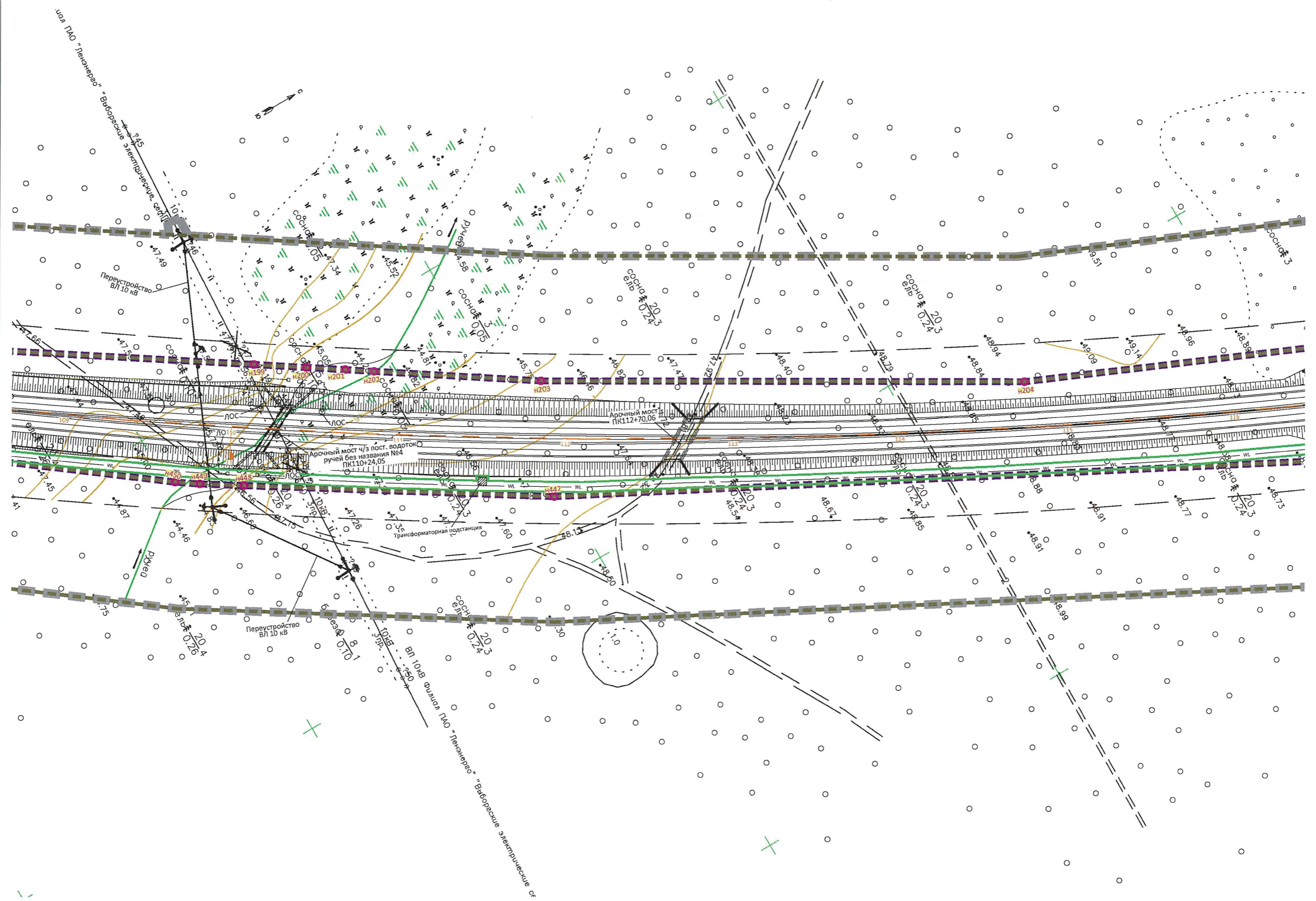
490000  
+ 1294600



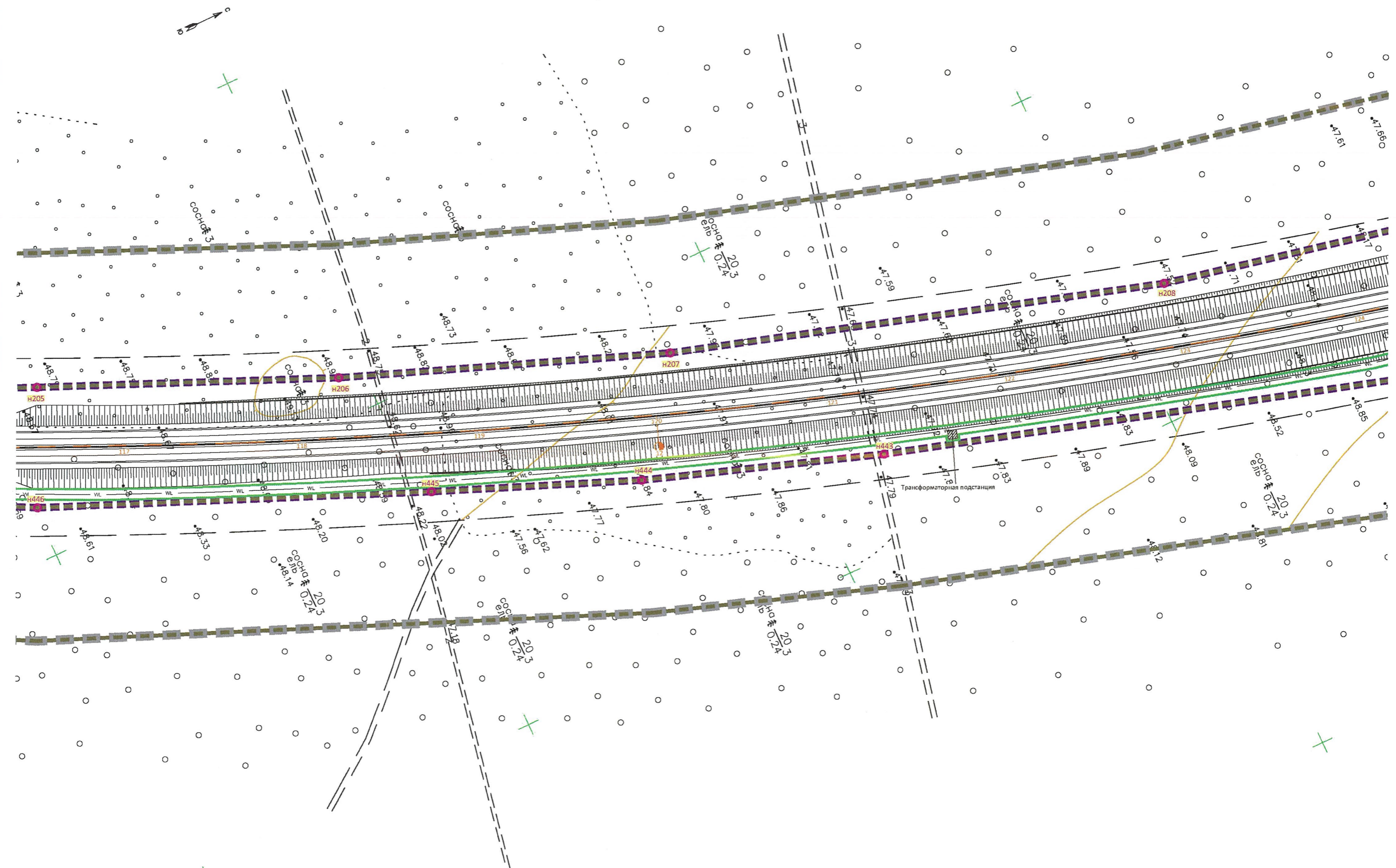
ЭЛ 10кВ филиал ПАО "Ленэнерго" "Выборгские э.с."










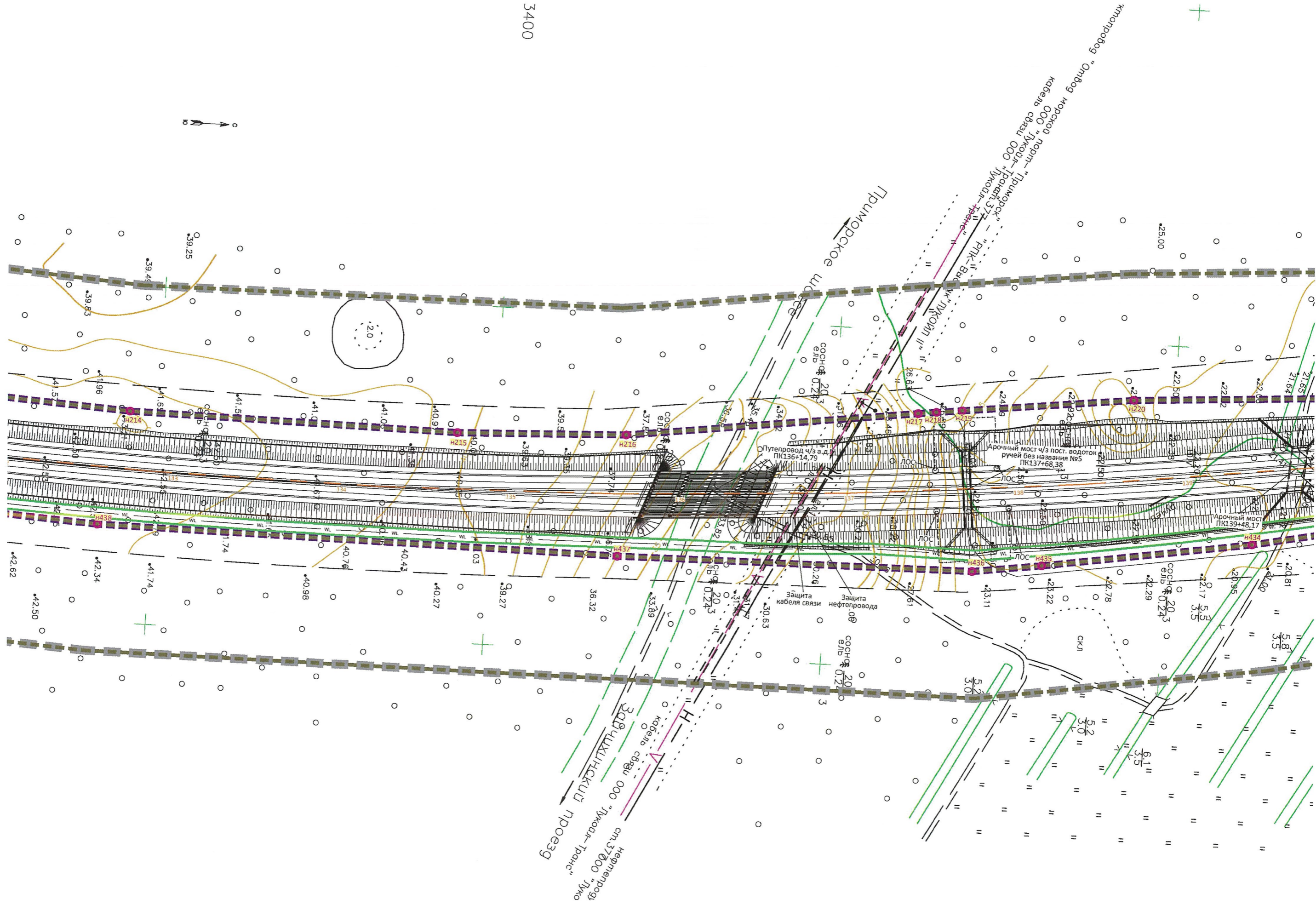




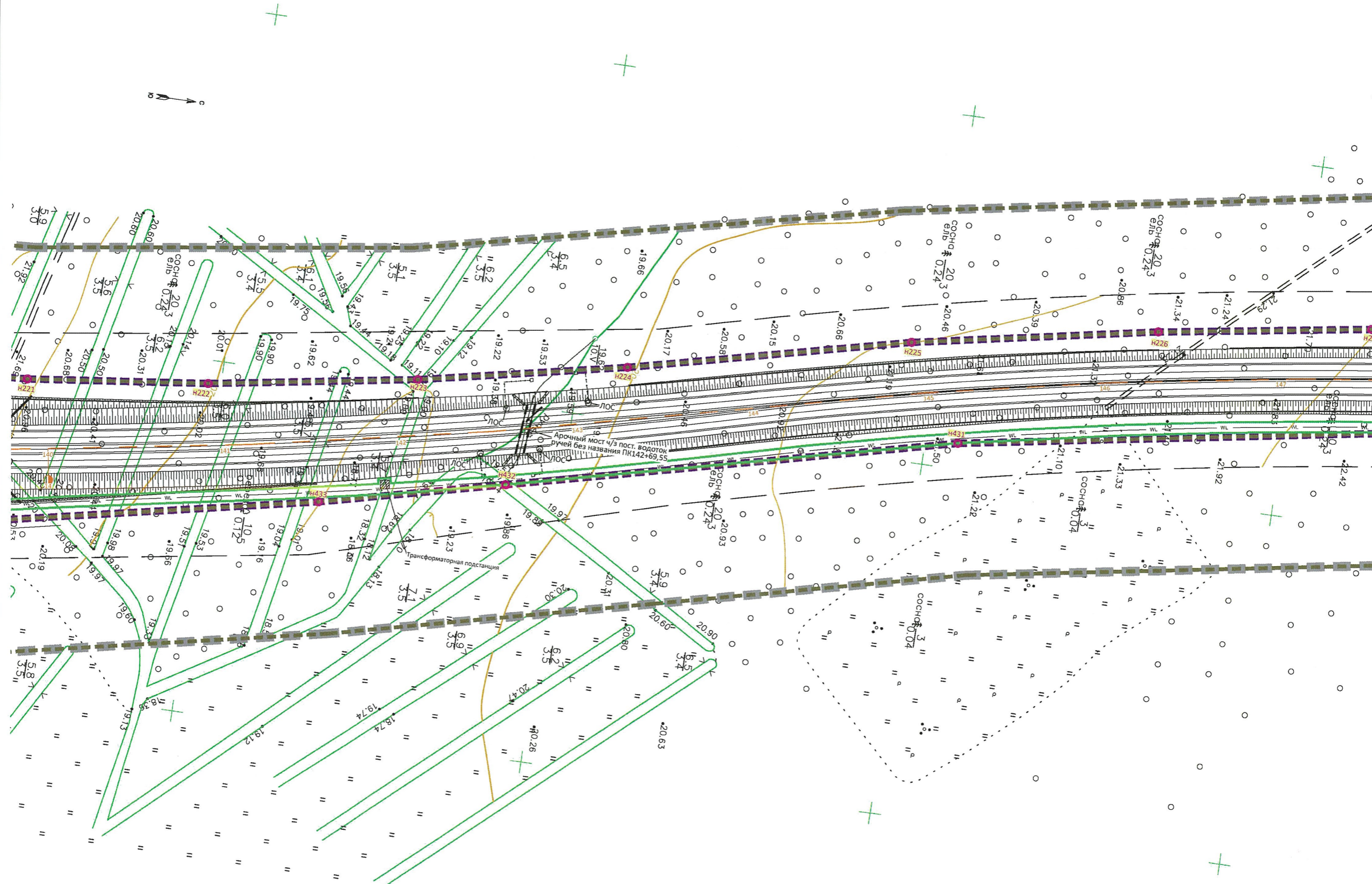




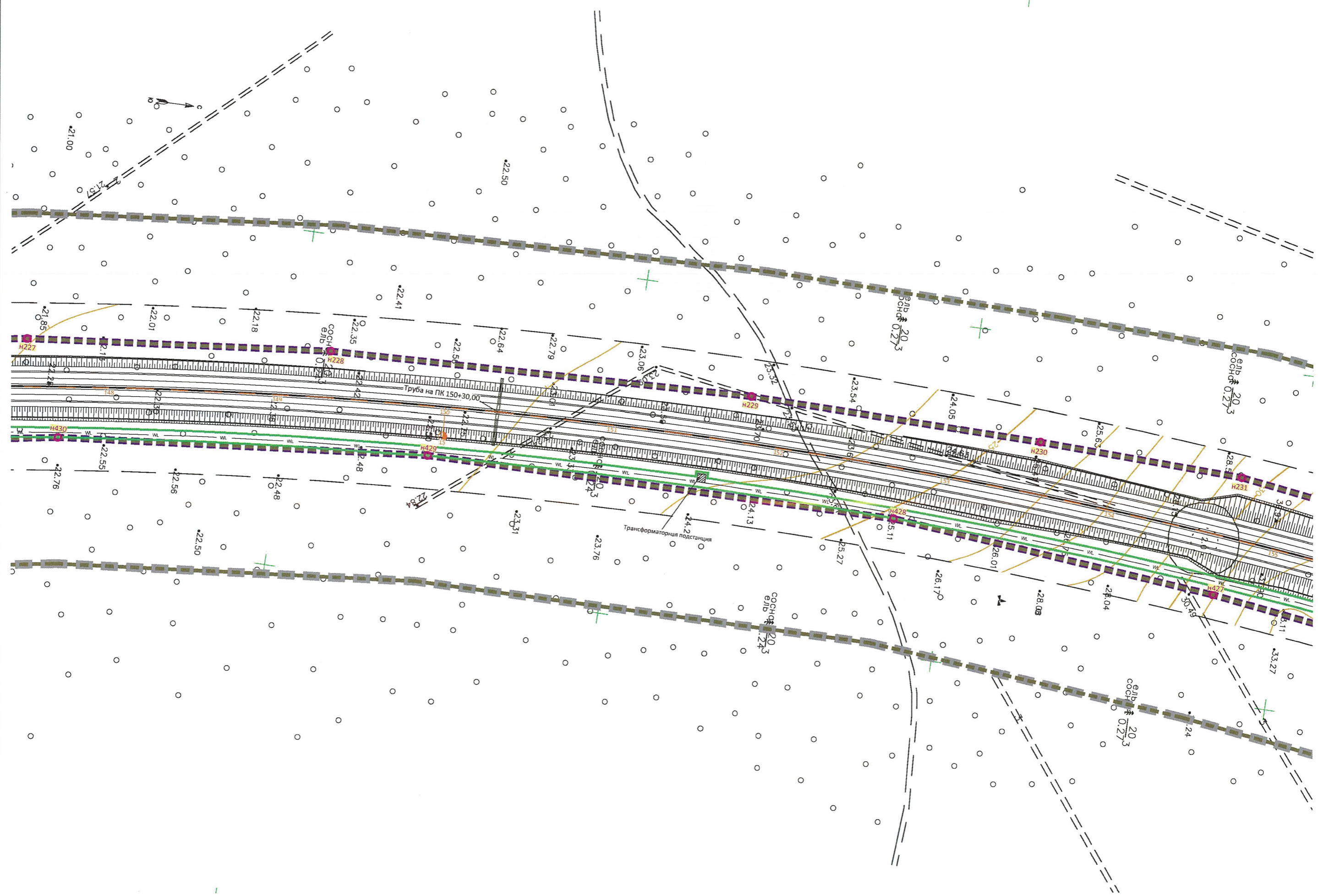
3400



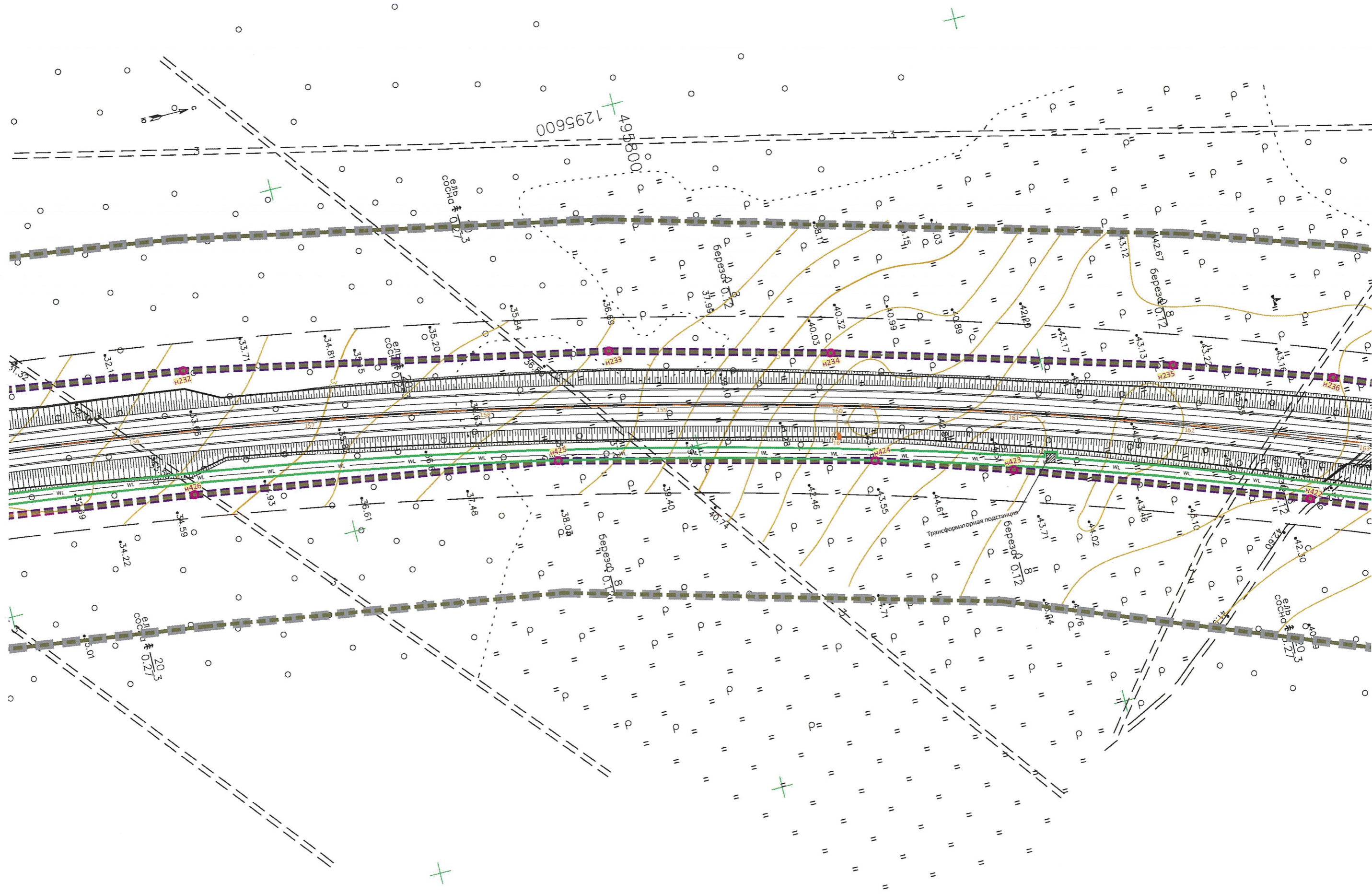




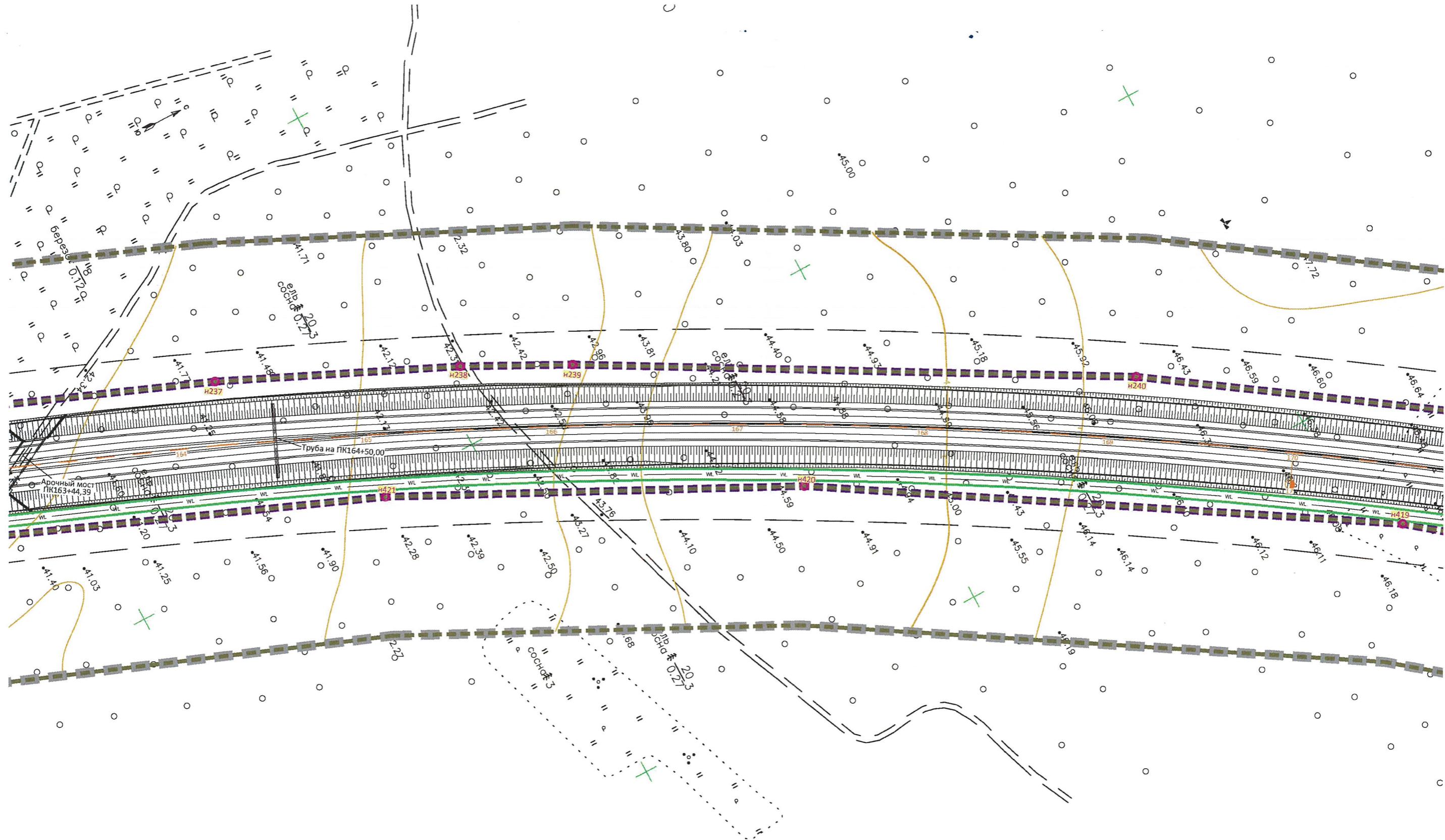




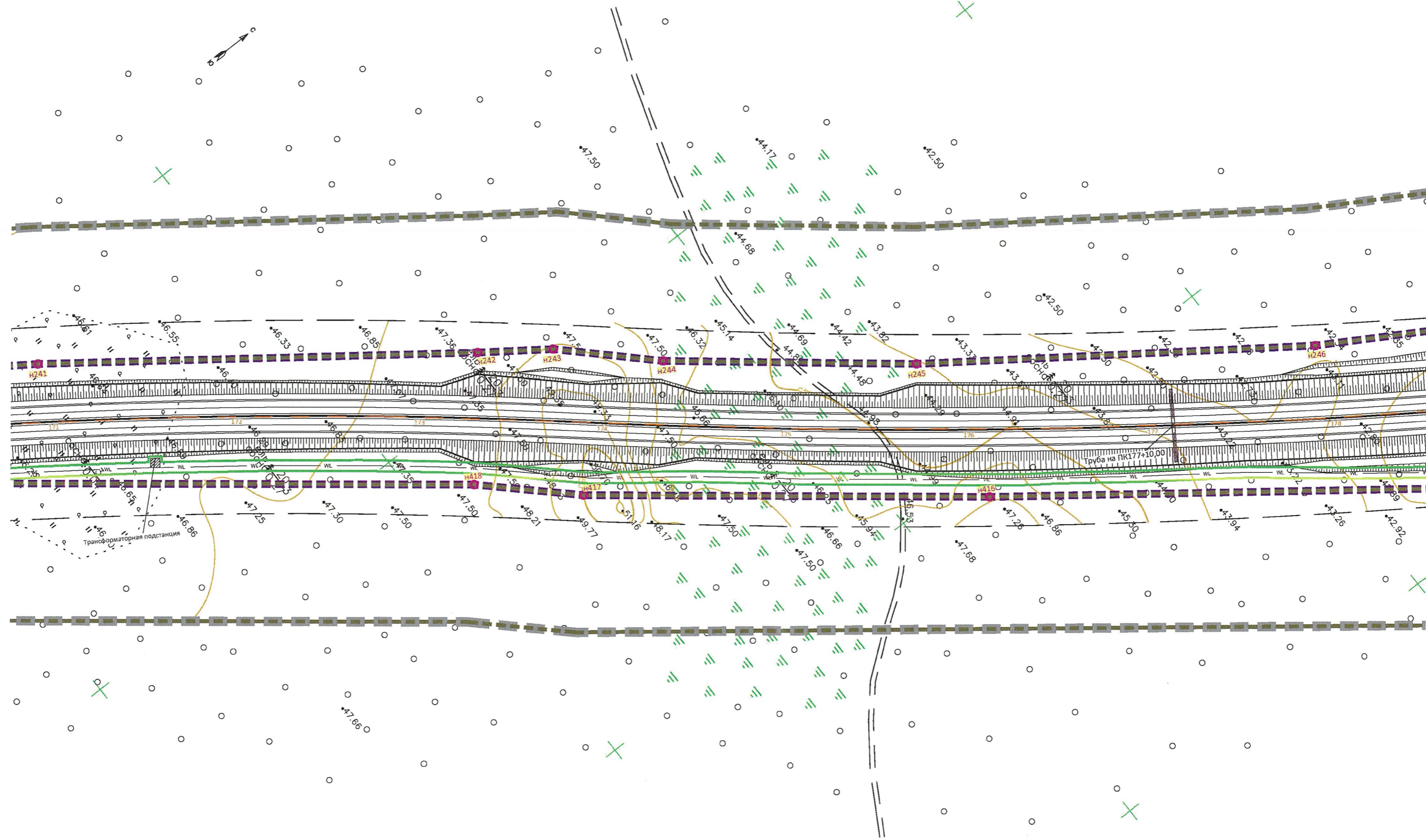




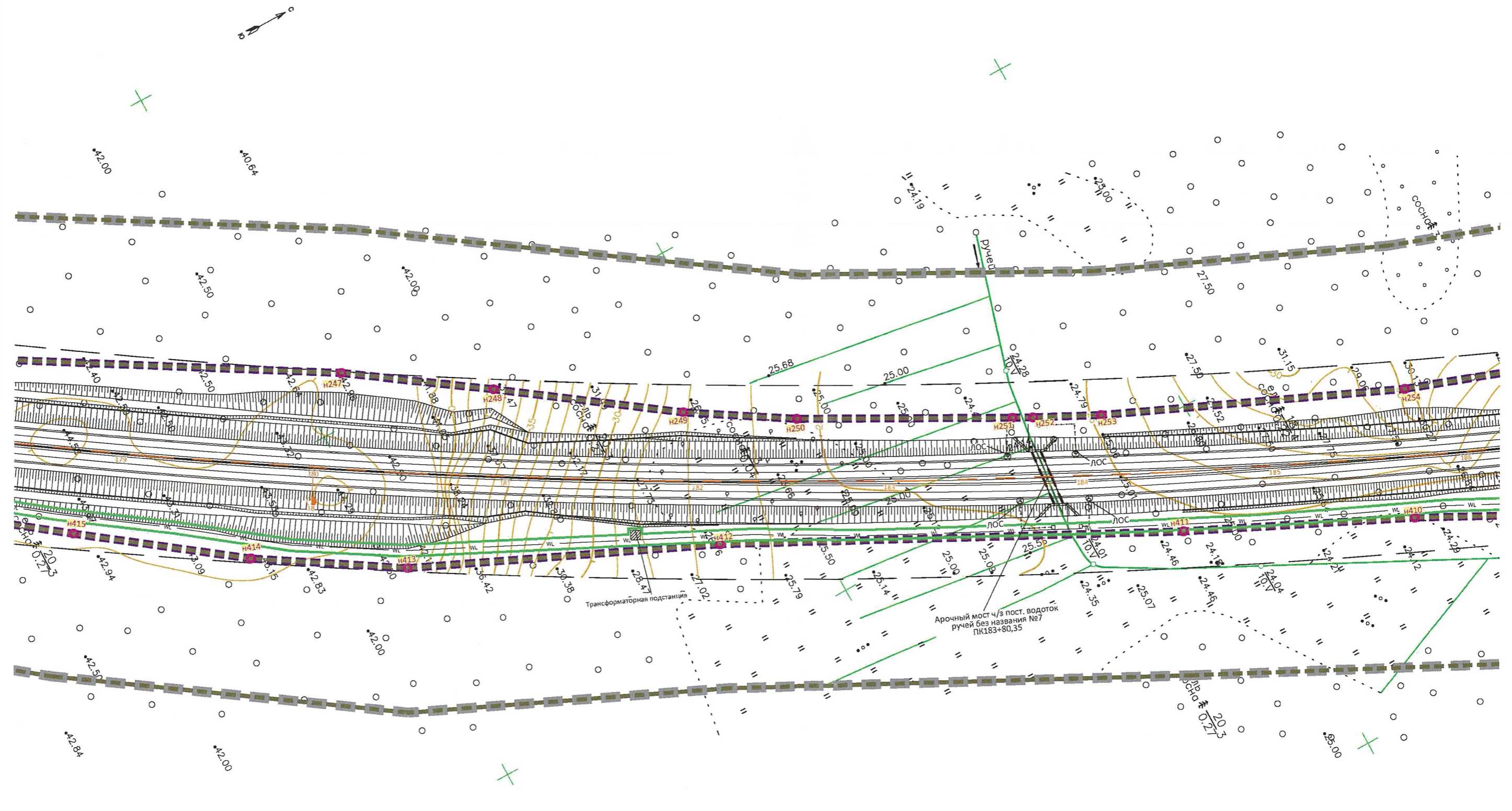




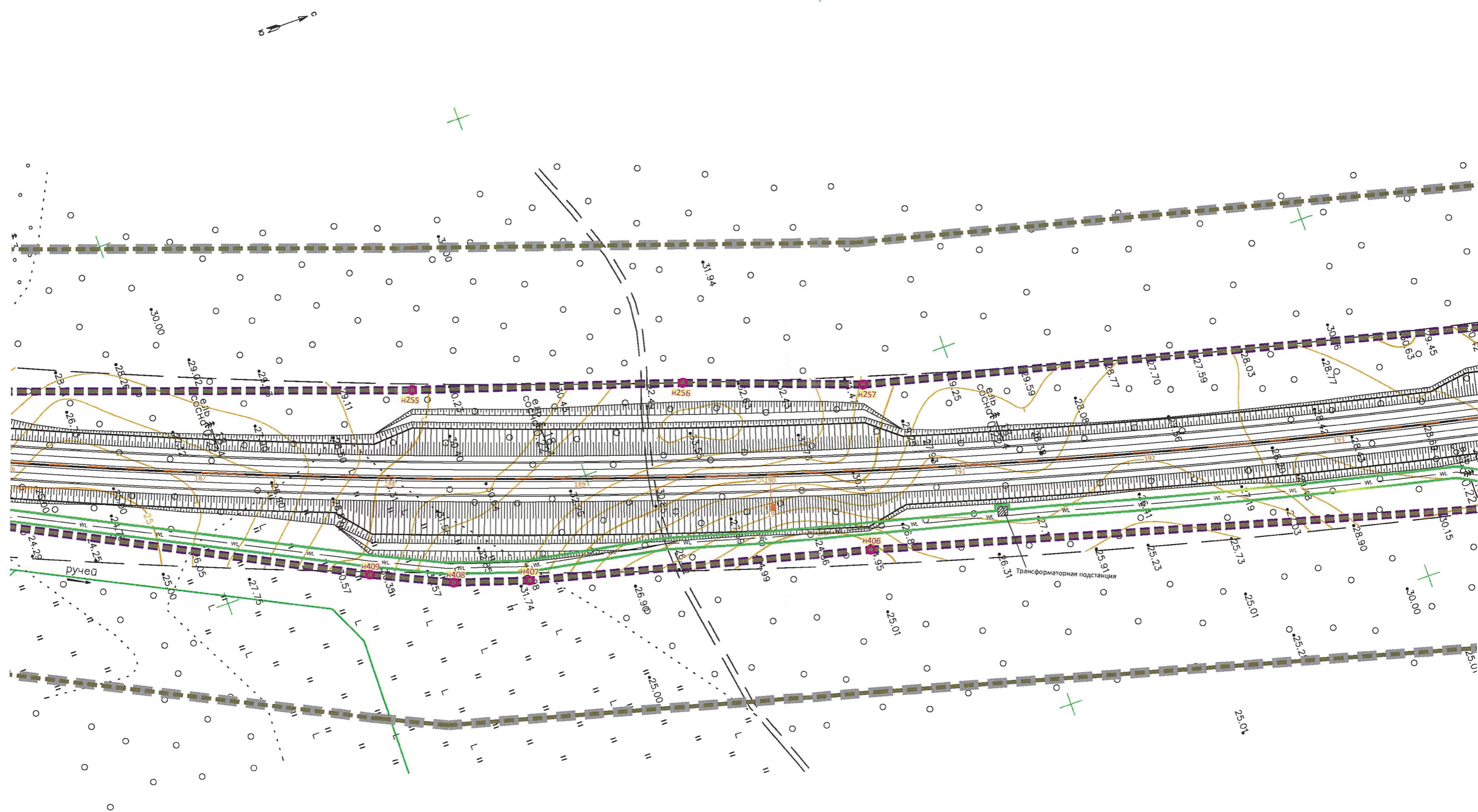






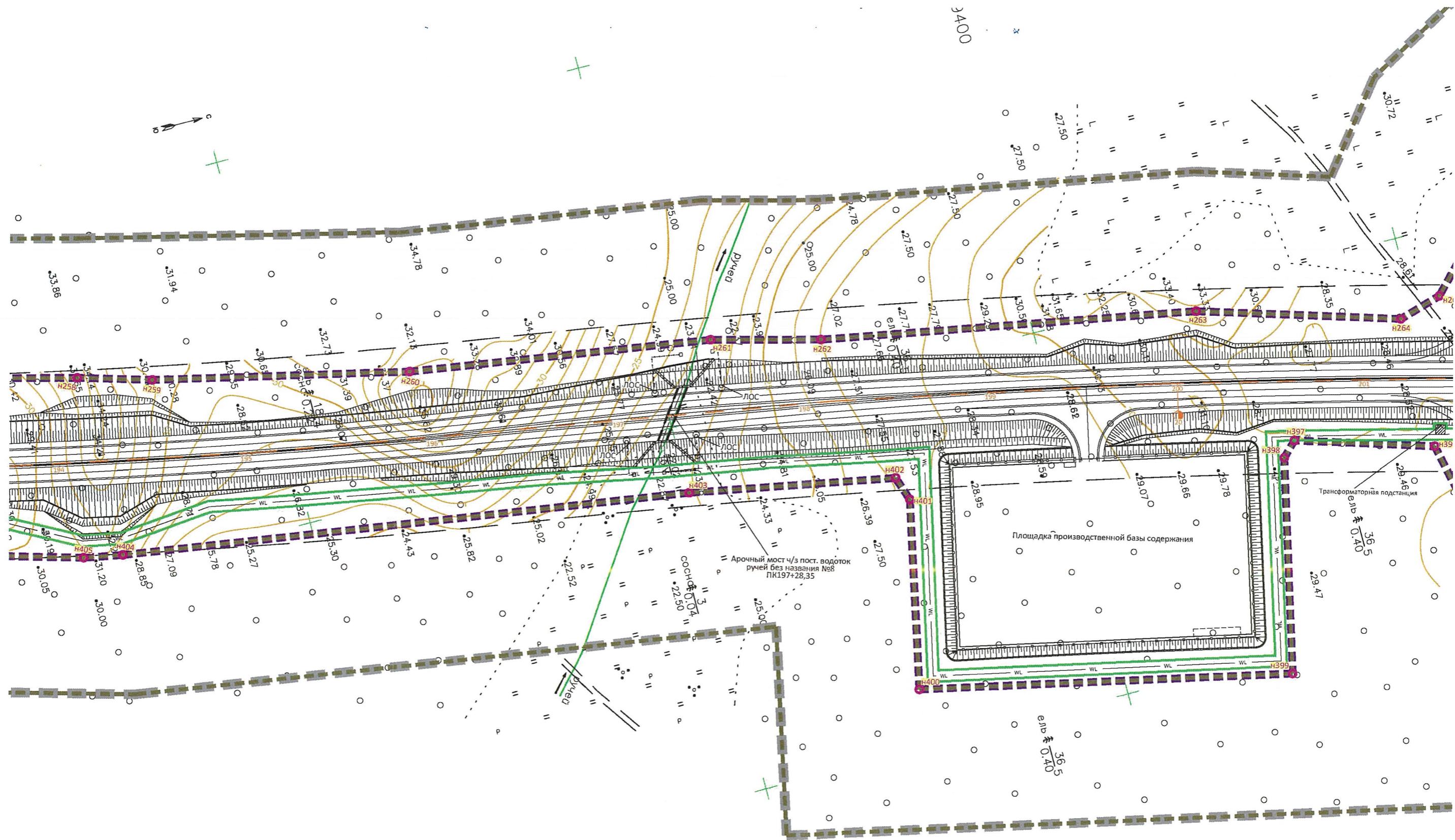








3400



Трансформаторная подстанция

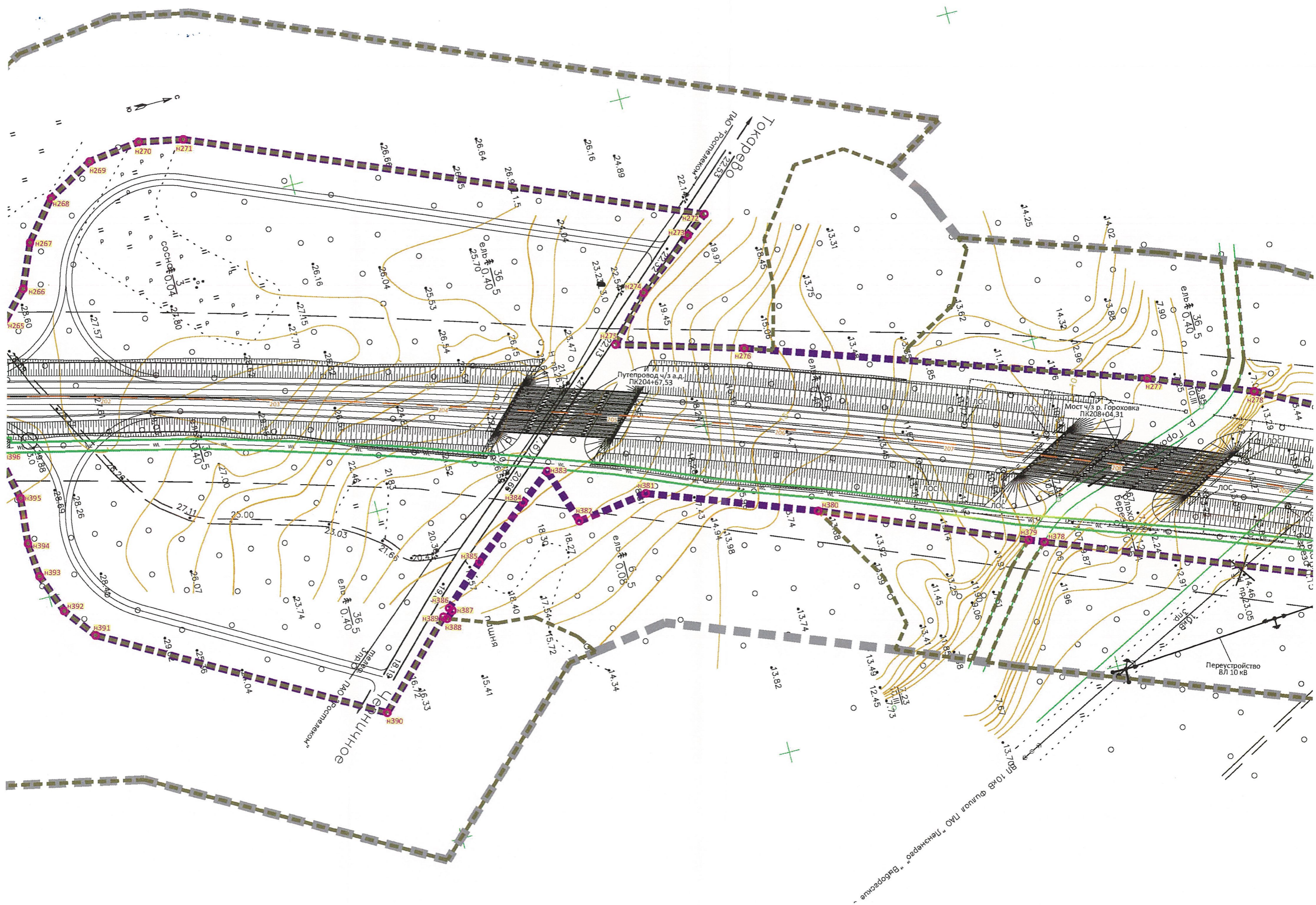
Площадка производственной базы содержания

Арочный мост ч/з пост. водоток  
ручей без названия №8  
ПК197+28,35

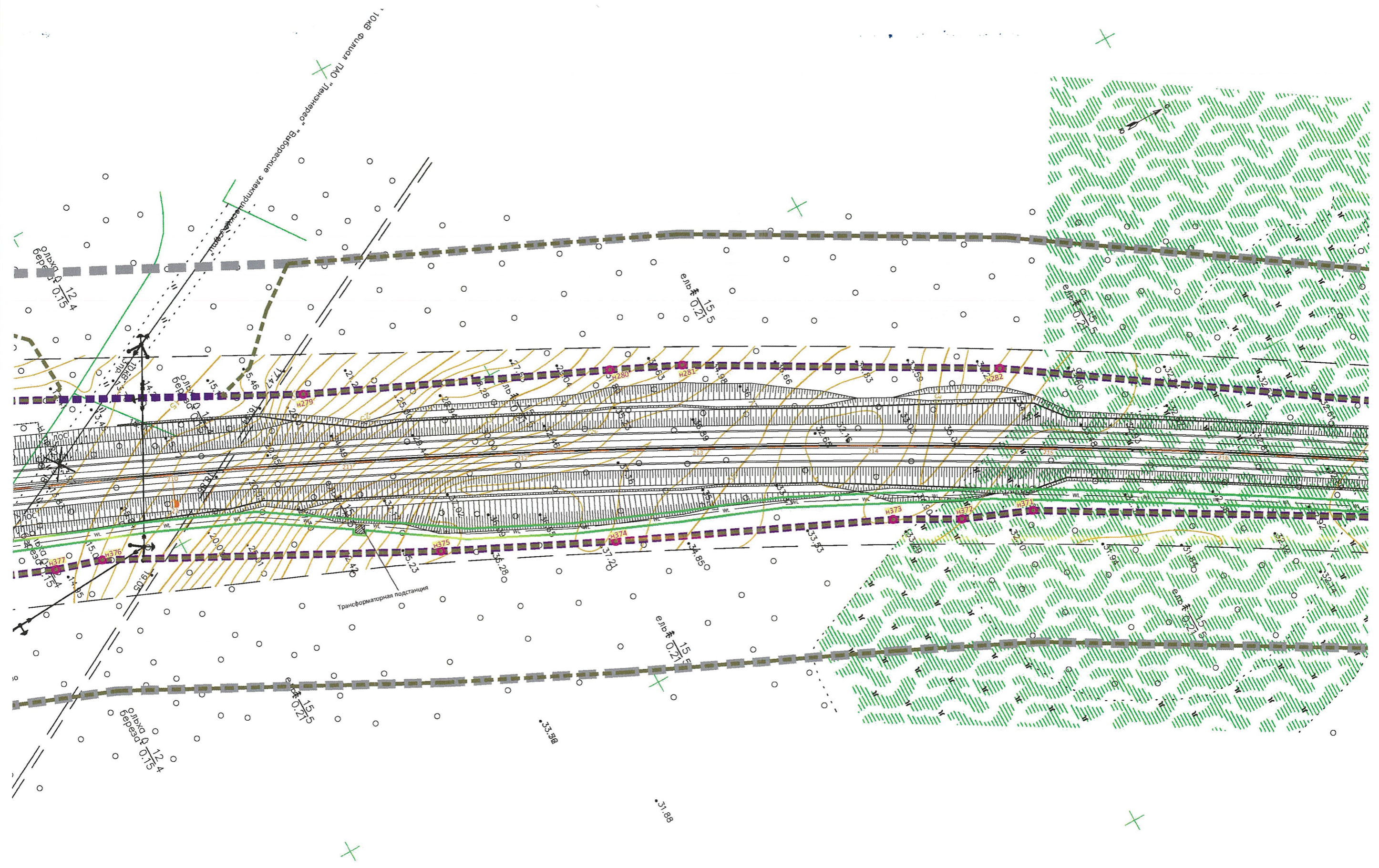
сочин. 0.04

альб № 0.40






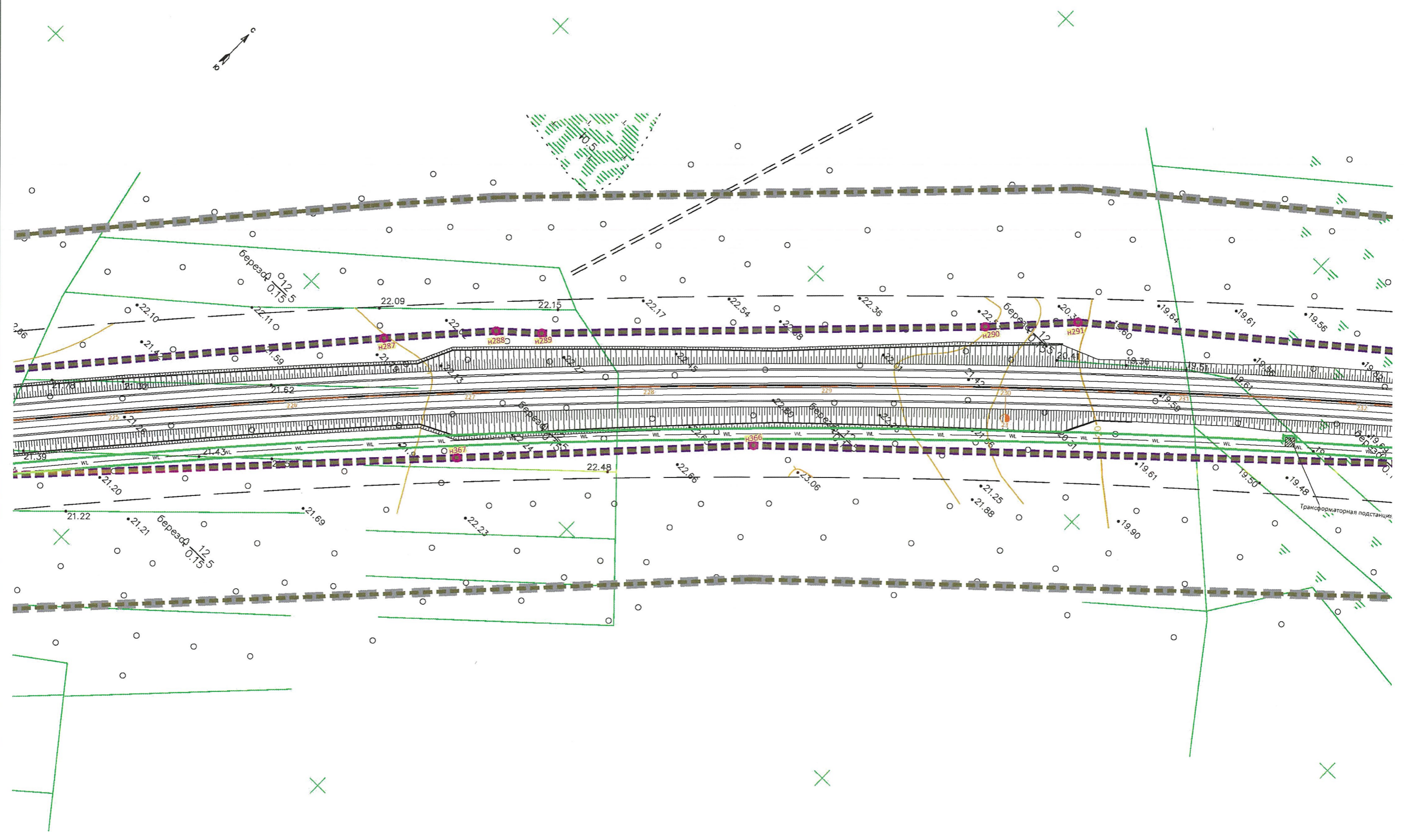






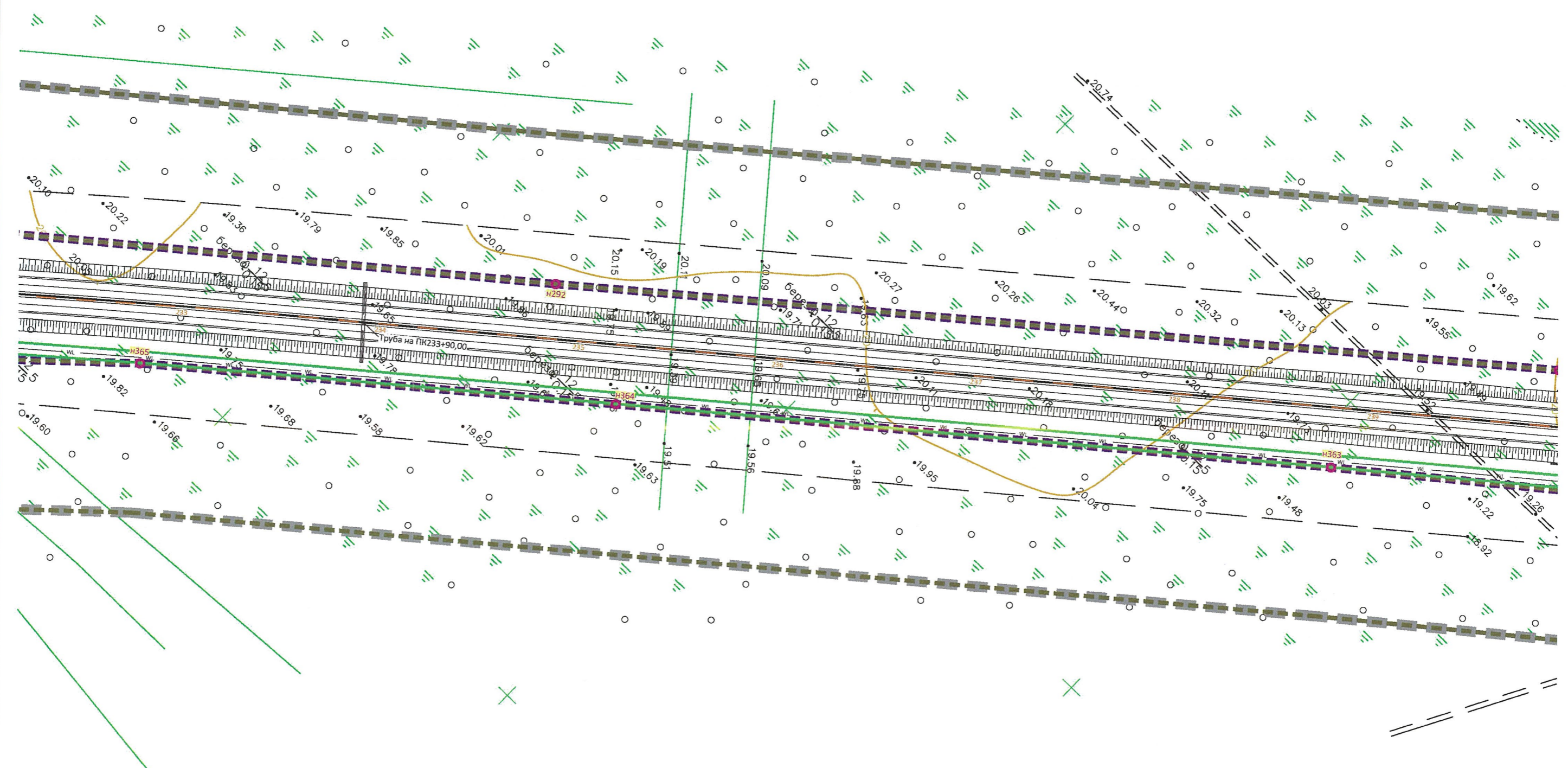




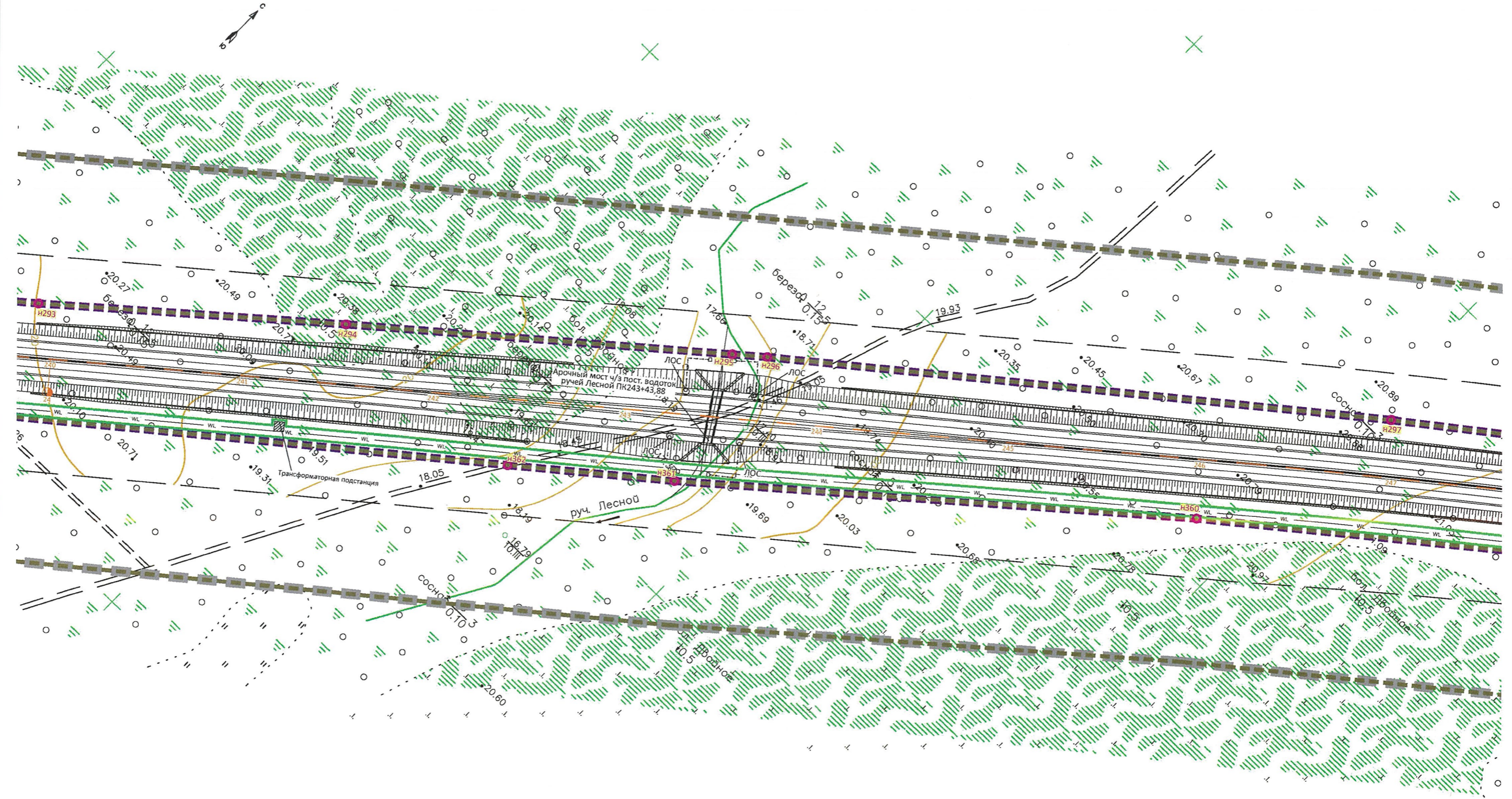
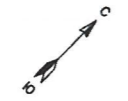




1299400  
502800






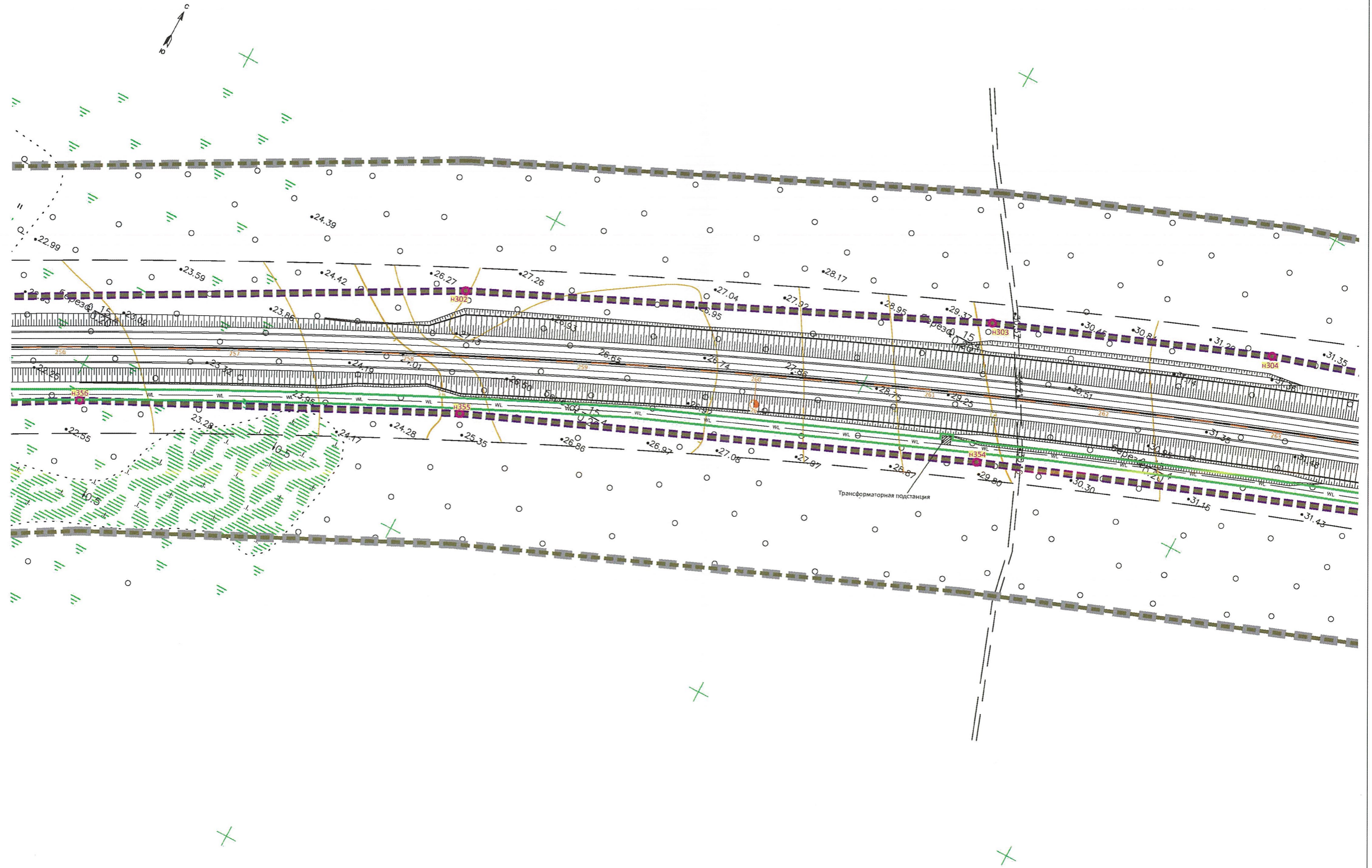


1300000  
502600

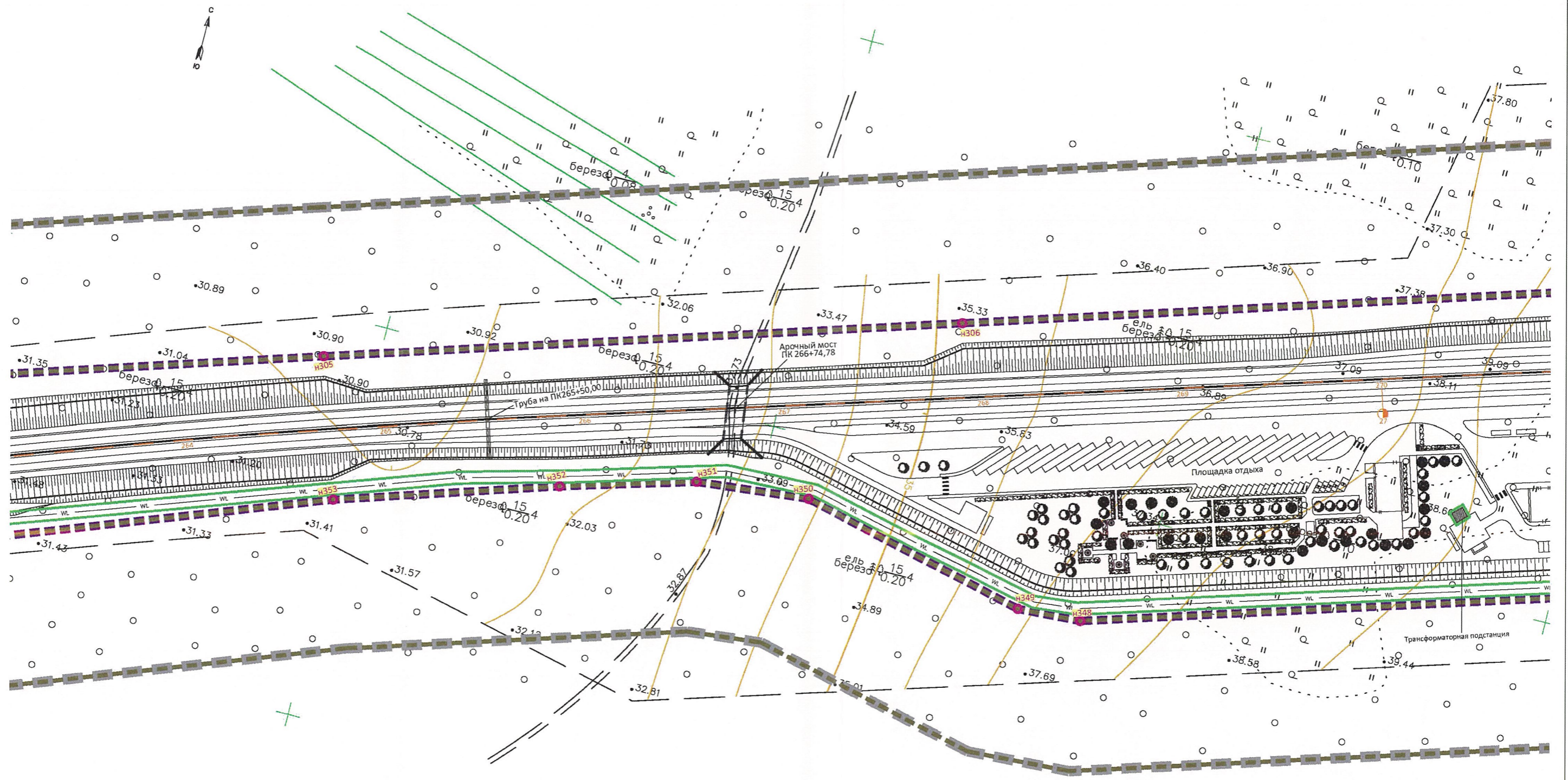












503800  
1302220



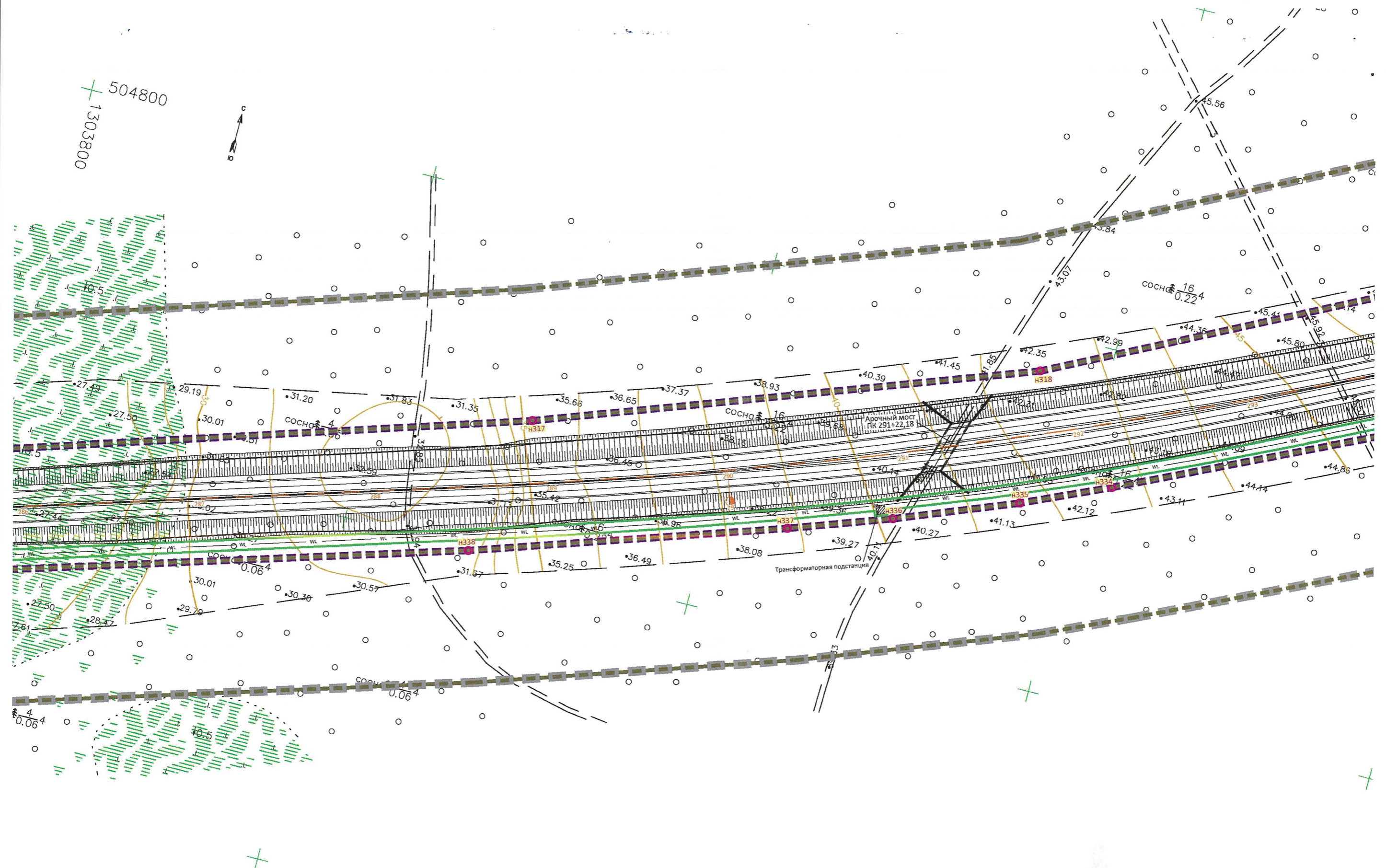




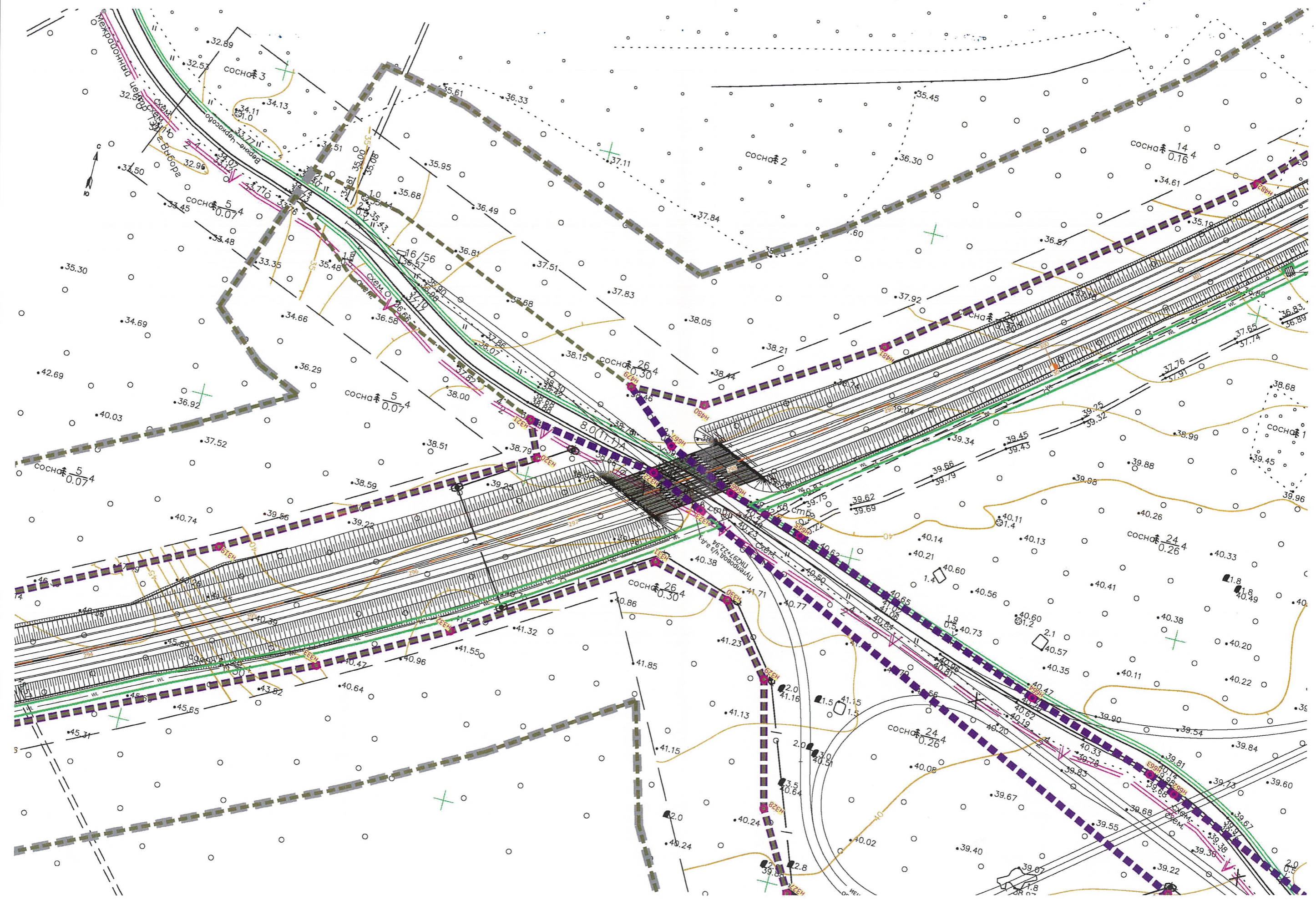




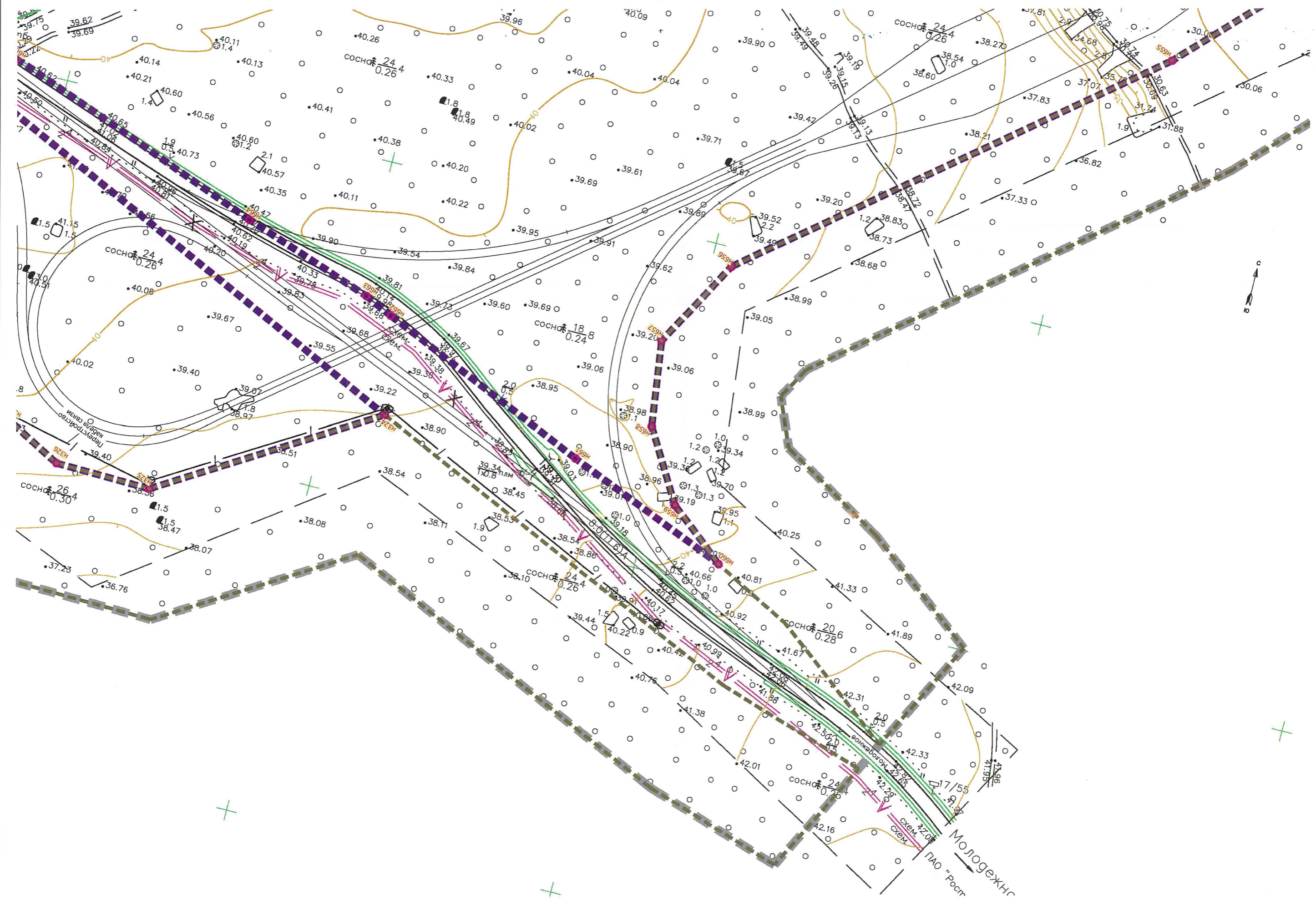
504800  
1303800



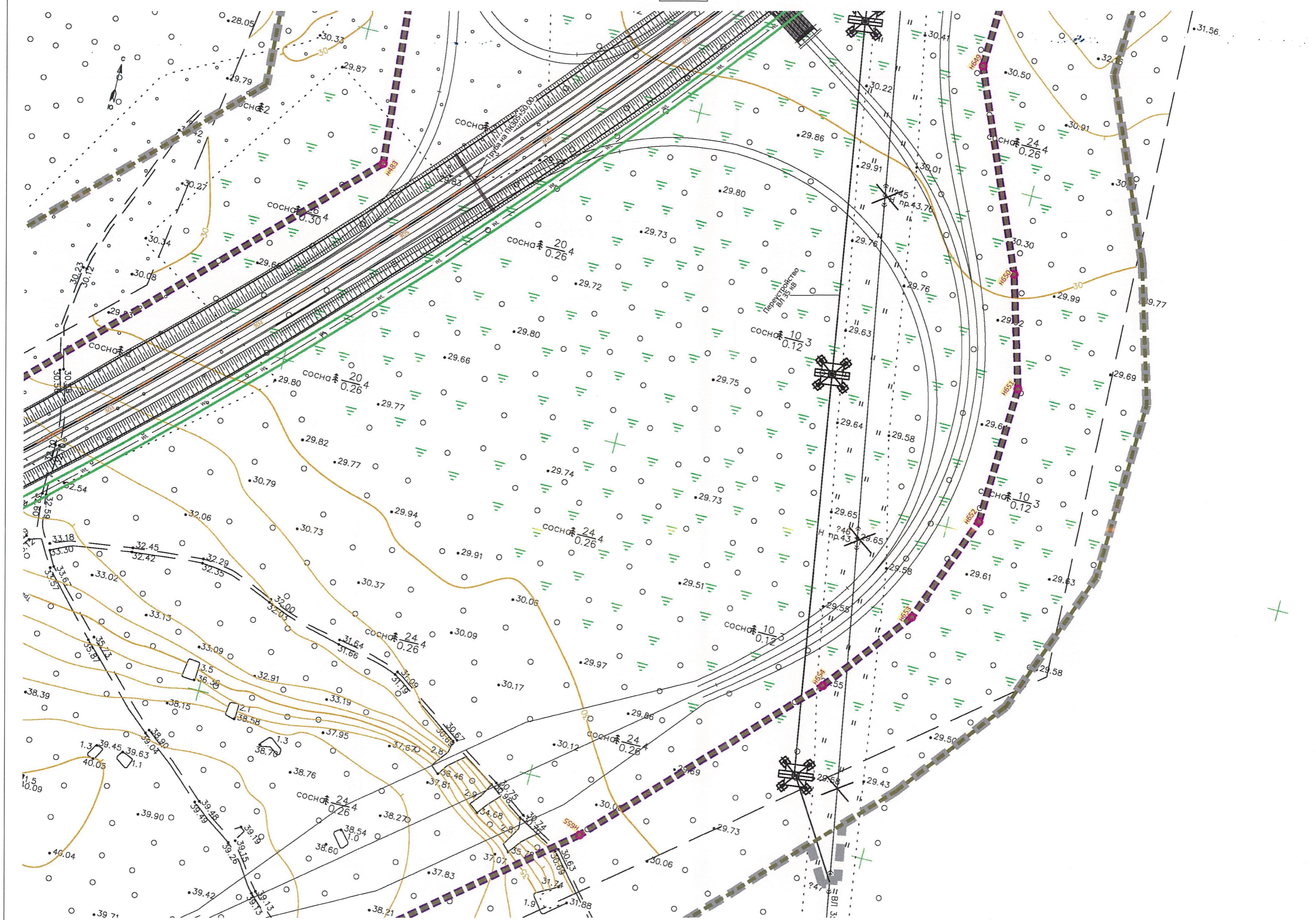




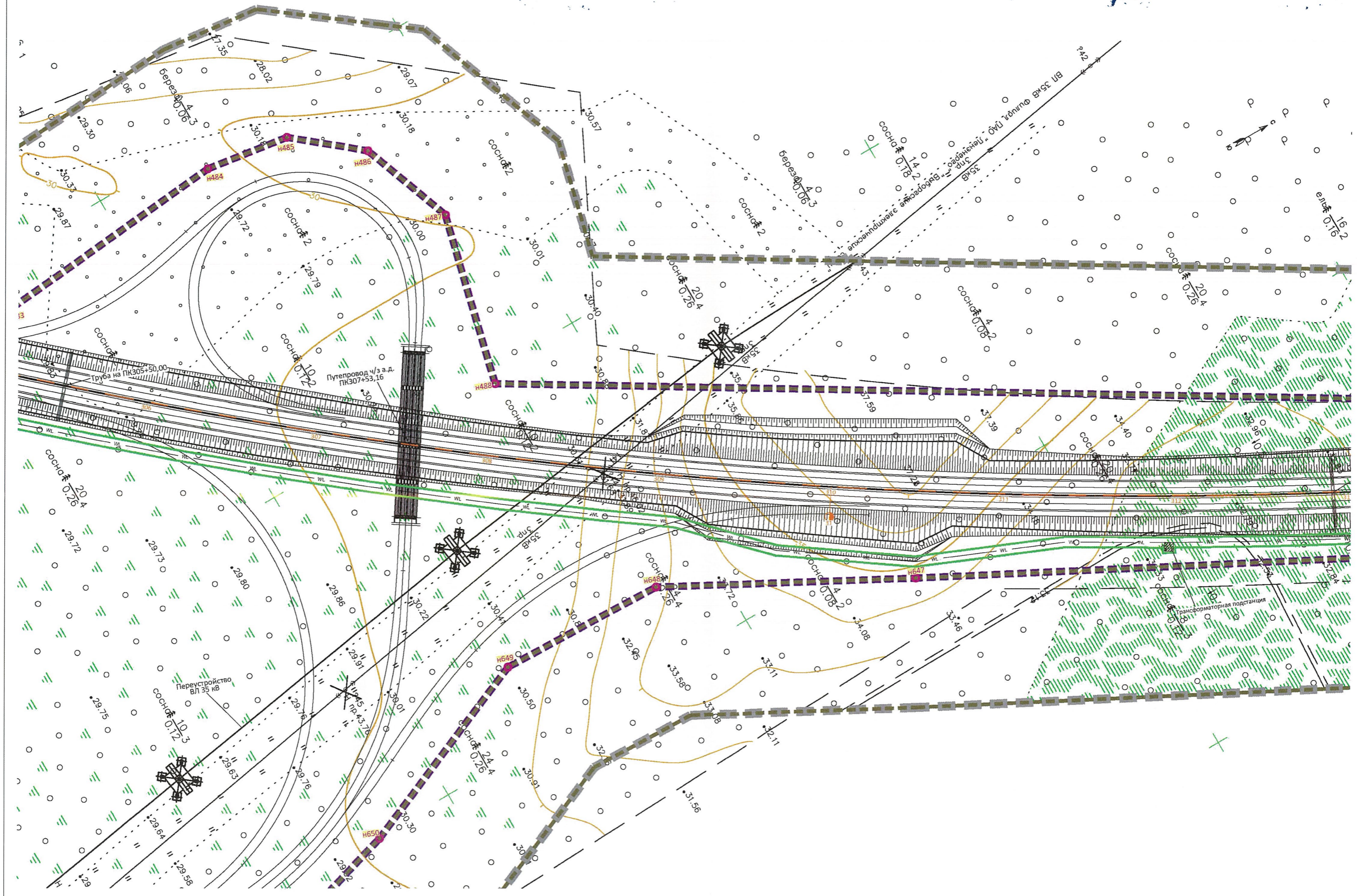




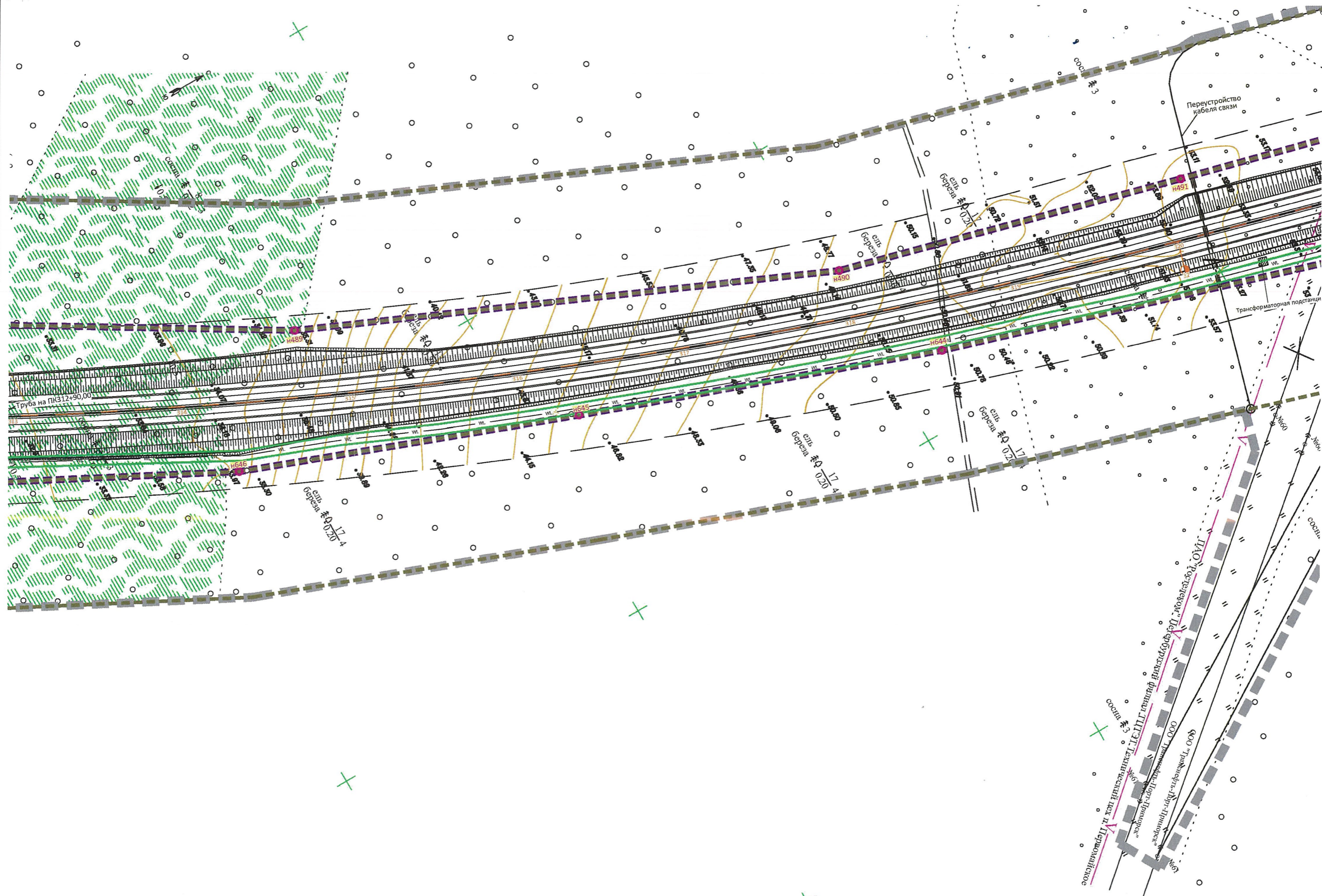




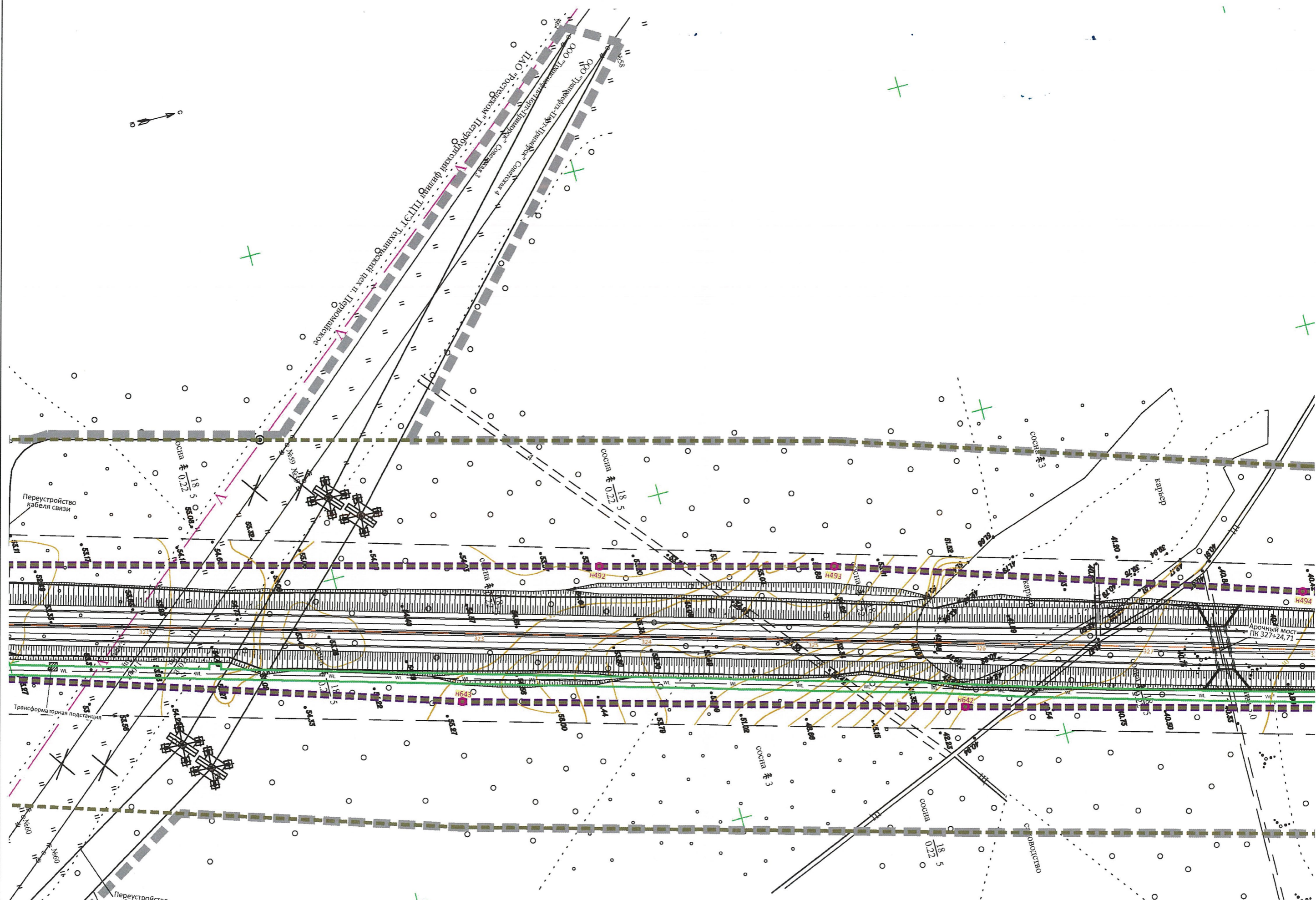












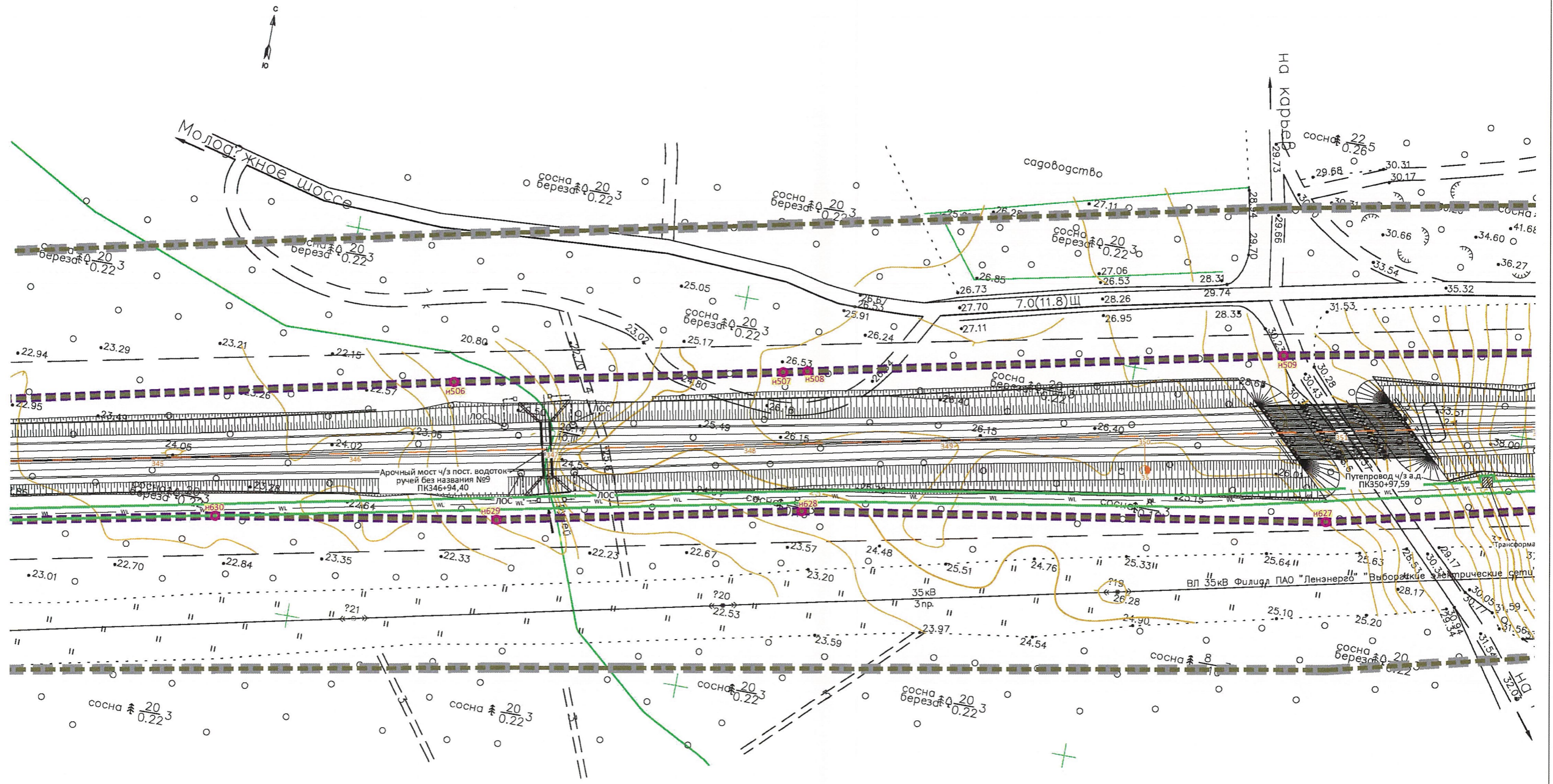















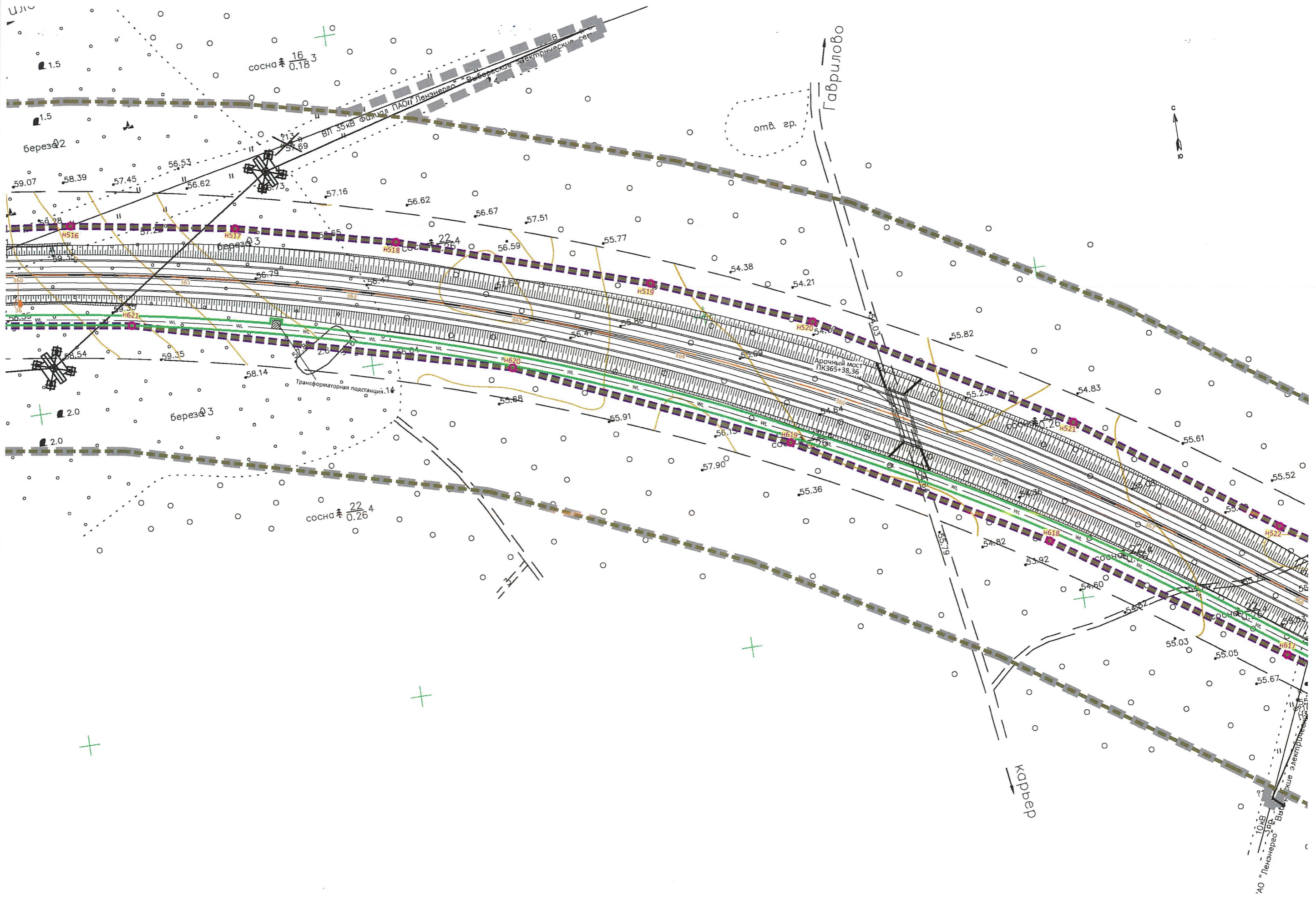


30.79  
31.04  
30.99  
31.27  
30.73



33.95  
33.15  
37.06  
40.72  
40.80













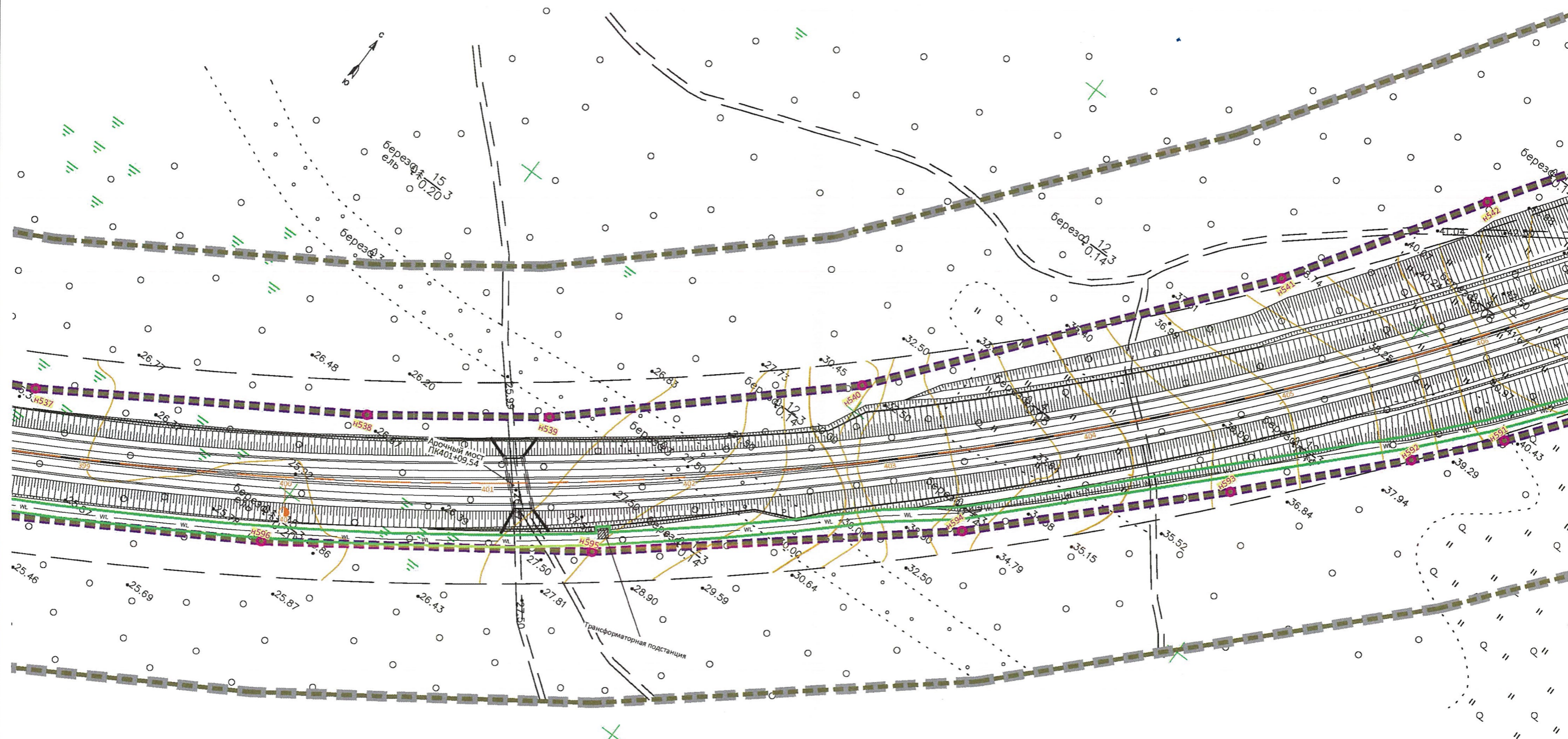








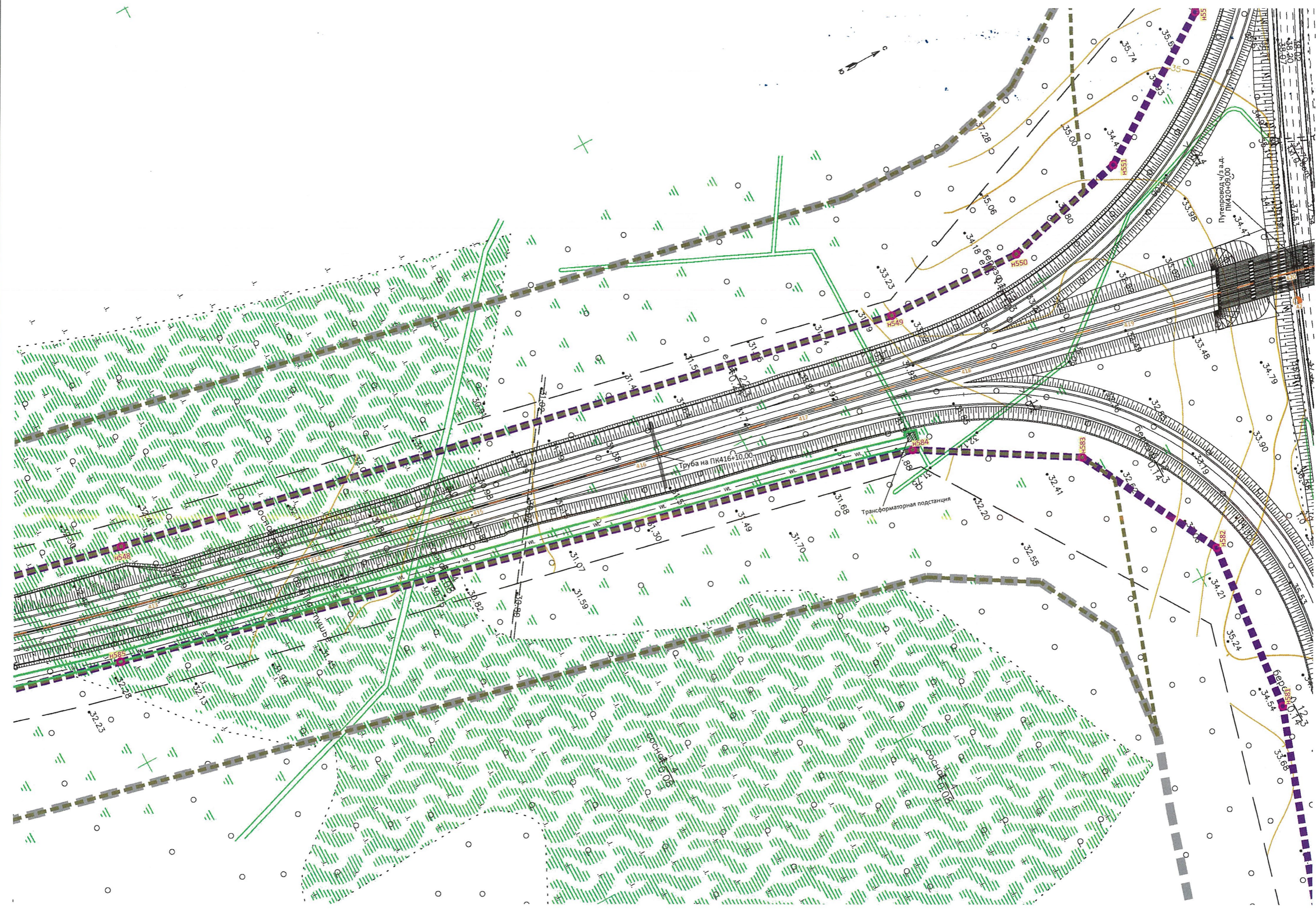








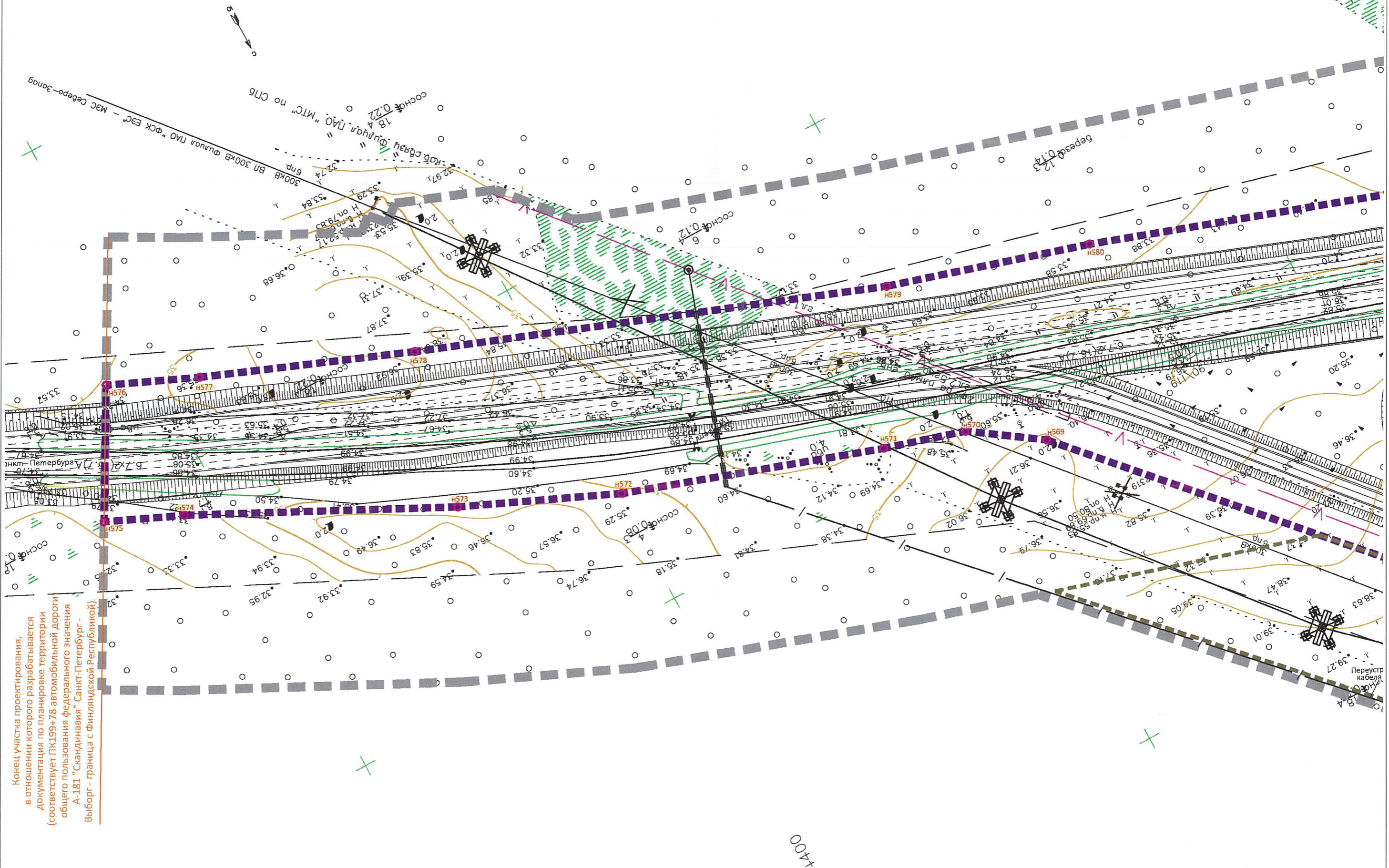












Конечный участок проектирования,  
 в отношении которого разрабатывается  
 документация по планировке территории  
 соответствует ПК 199+78 автомобильной дороги  
 общего пользования федерального значения  
 А-181 "Скандинавия" Санкт-Петербург -  
 Выборг - граница с Финляндской Республикой)

1:400