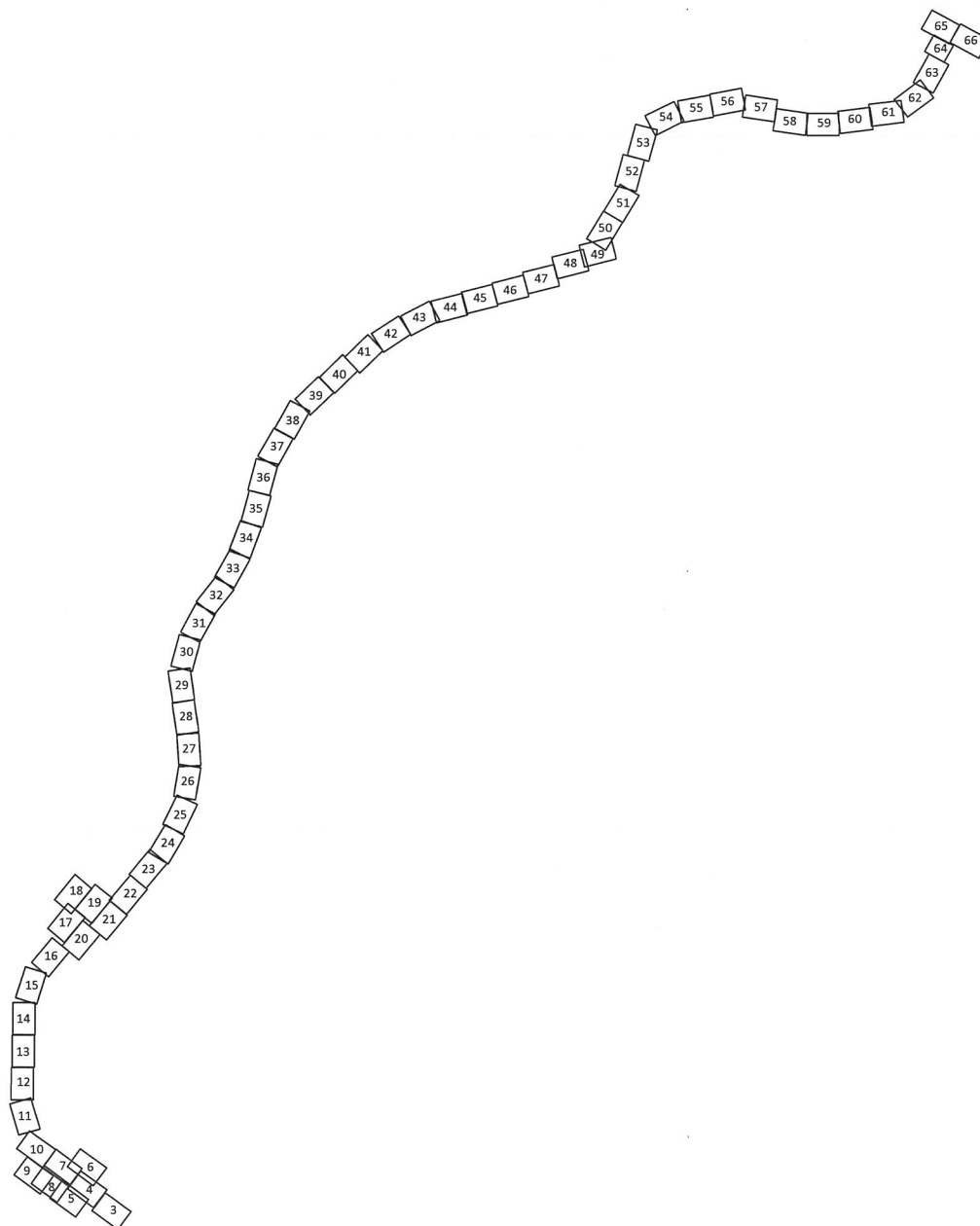



Чертеж границ зон планируемого размещения линейных объектов,
подлежащих реконструкции в связи с изменением их
местоположения


Схема расположения листов



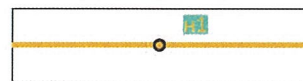
Условные обозначения



- границы территории, в отношении которой осуществляется подготовка проекта планировки

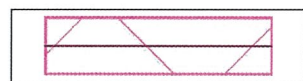


- границы зоны планируемого размещения линейного объекта

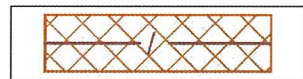


- границы зон планируемого размещения линейных объектов, подлежащих реконструкции в связи с изменением их местоположения, поворотные точки, их номера

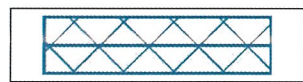
Границы зон с особыми условиями использования территорий, подлежащие установлению или изменению в связи с размещением линейных объектов, подлежащих реконструкции в связи с изменением их местоположения



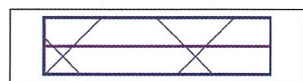
- устанавливаемая охранная зона линий электропередачи, подлежащих реконструкции в связи с изменением их местоположения



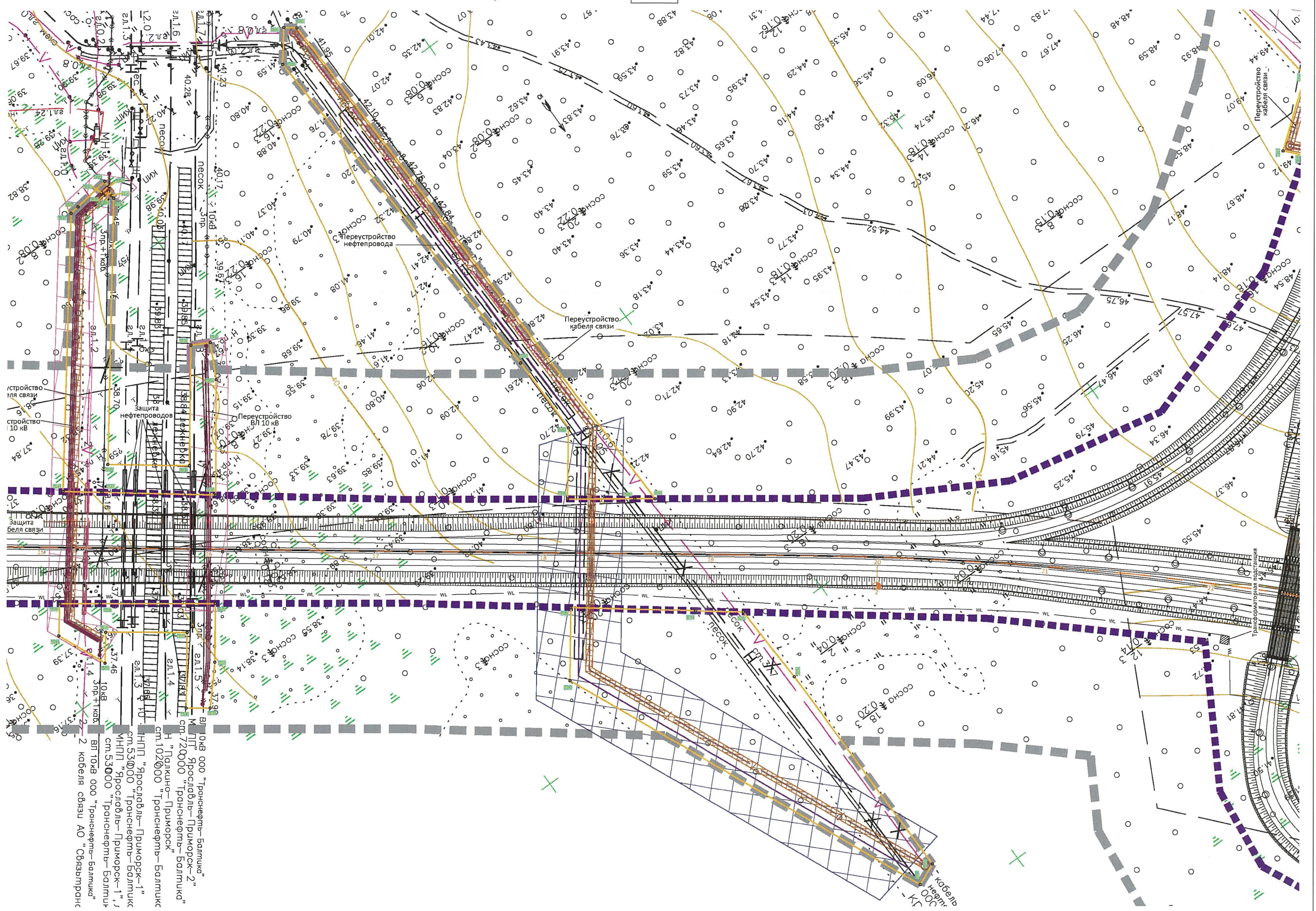
- устанавливаемая охранная зона линий связи, подлежащих реконструкции в связи с изменением их местоположения



- устанавливаемая охранная зона водопроводов, подлежащих реконструкции в связи с изменением их местоположения



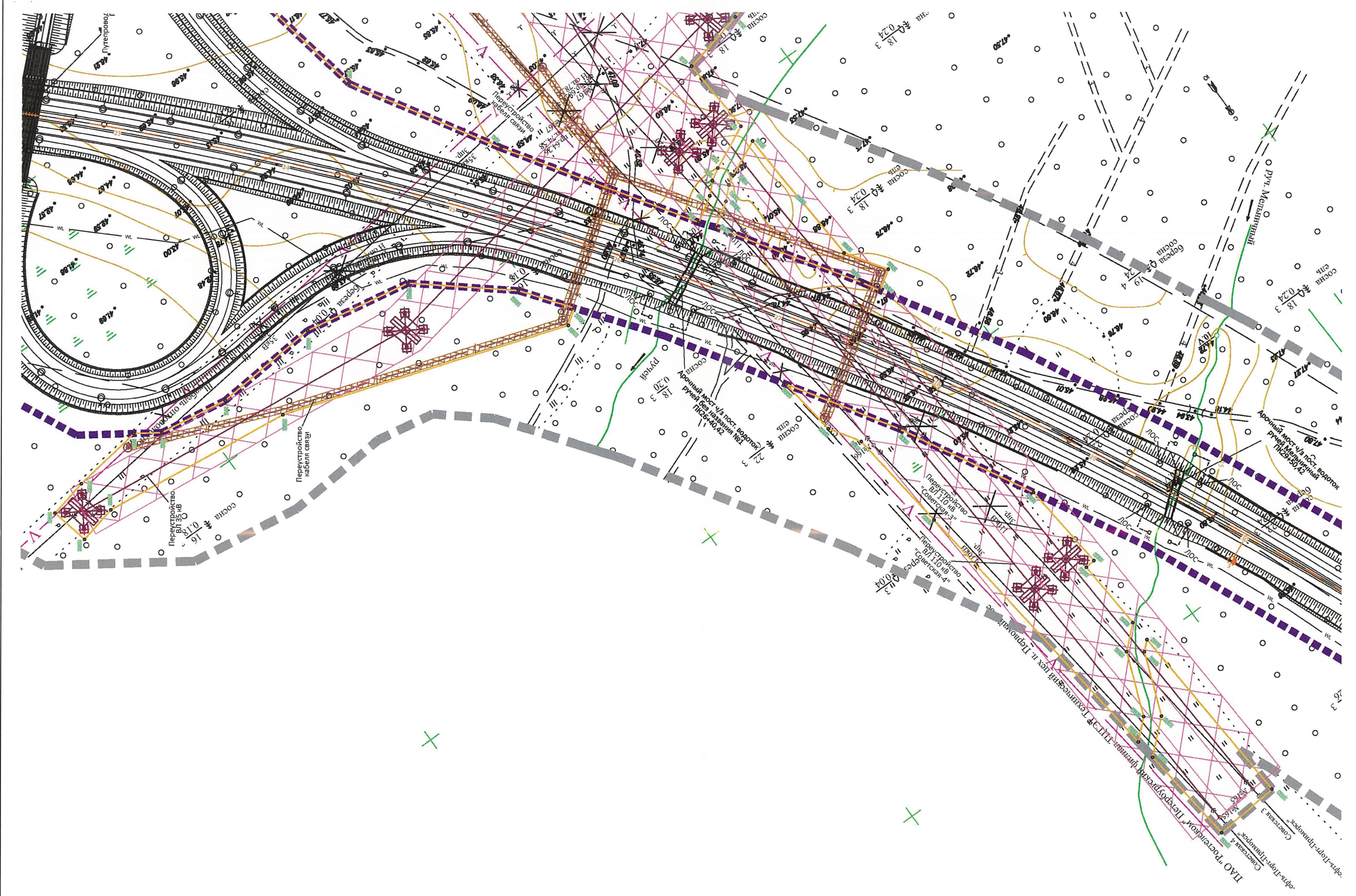
- устанавливаемая охранная зона нефтепродуктопроводов, подлежащих реконструкции в связи с изменением их местоположения

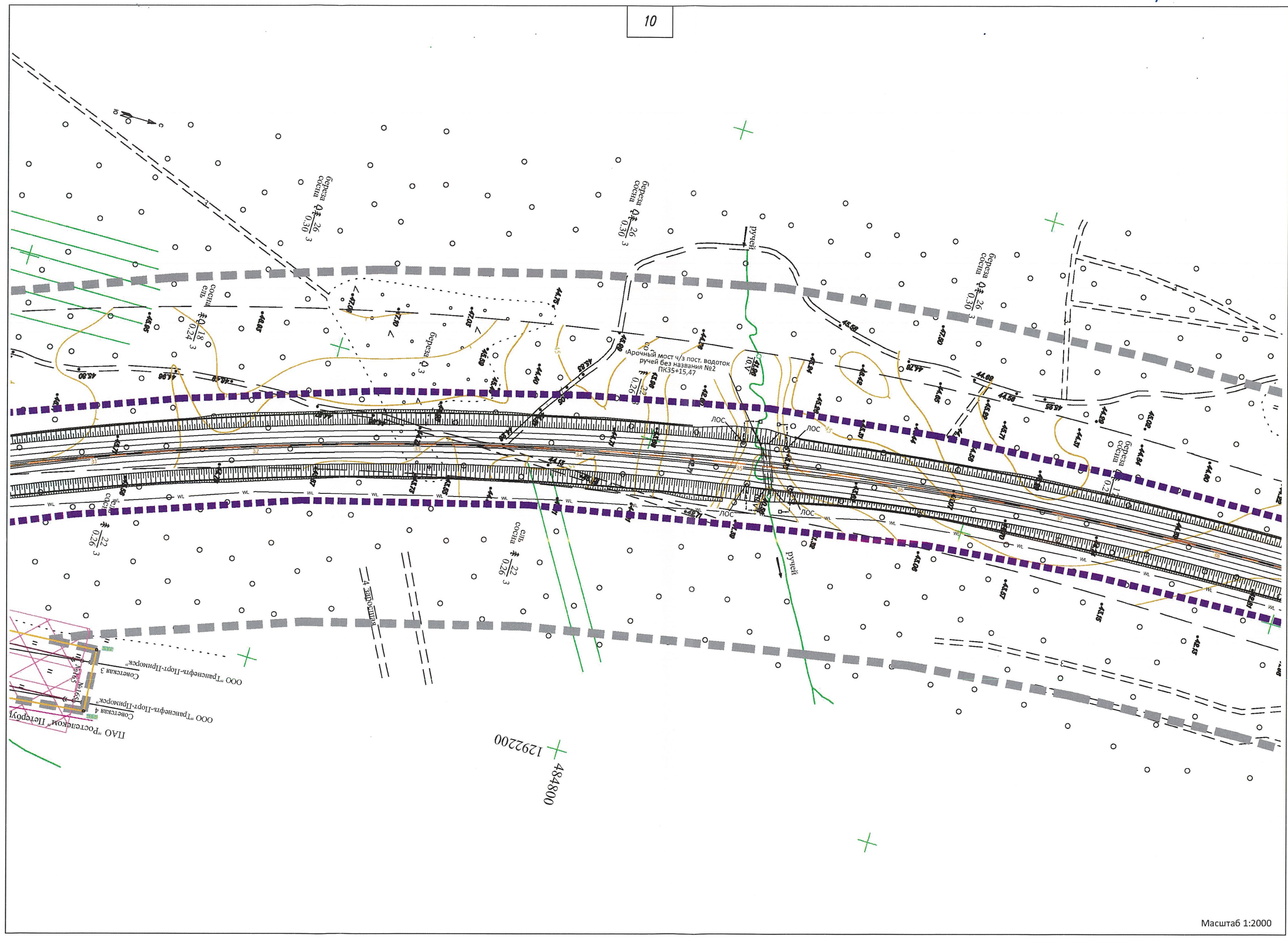


стройств
для связи
10 кв
Защита
белая связь

Защита
белая связь

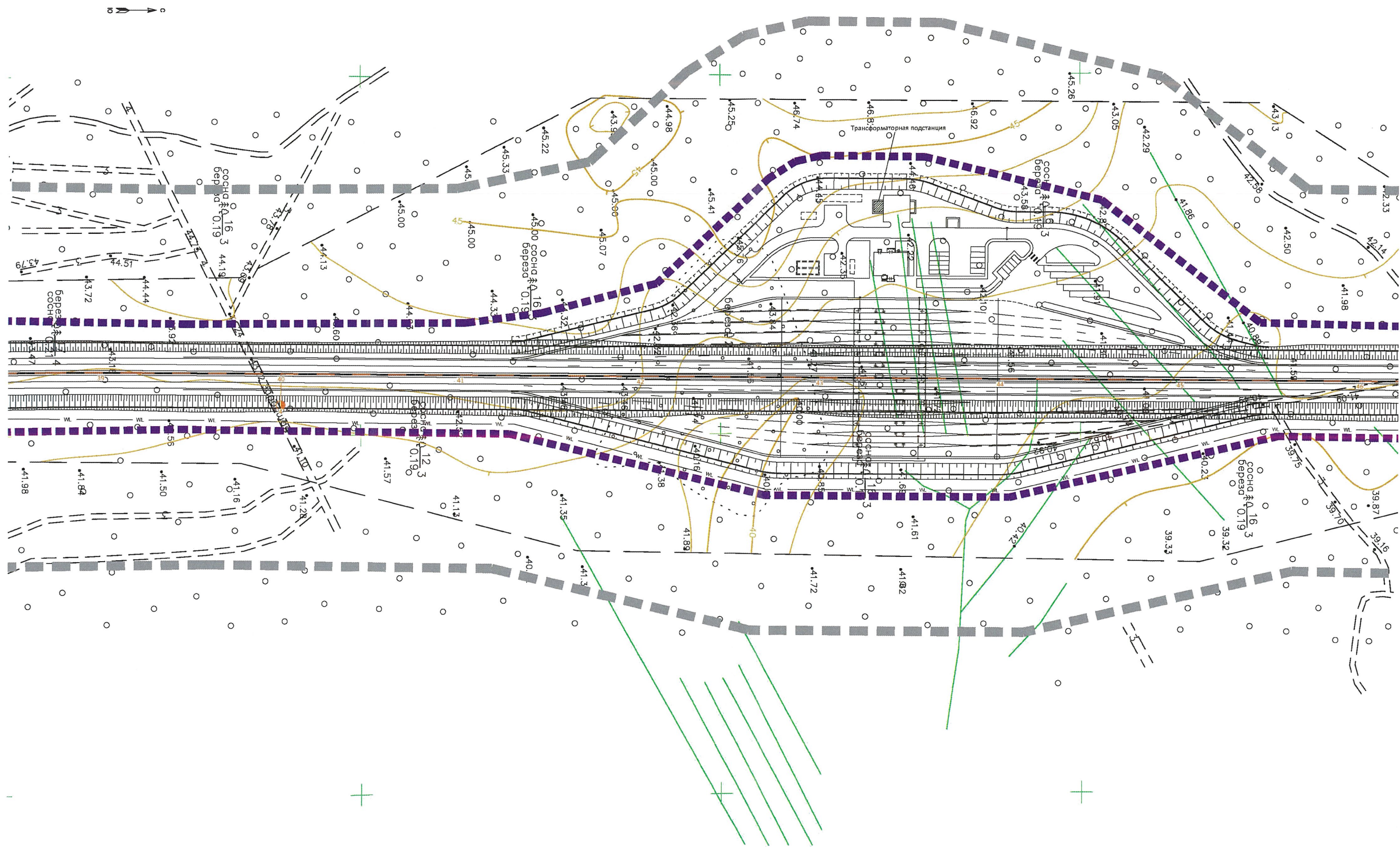
ВЛ 10кВ ООО "Транснефть-Балтика"
 см. 530000 "Транснефть-Балтика"
 ВЛ 10кВ ООО "Транснефть-Балтика"
 см. 530000 "Транснефть-Балтика"
 ВЛ 10кВ ООО "Транснефть-Балтика"
 см. 530000 "Транснефть-Балтика"
 ВЛ 10кВ ООО "Транснефть-Балтика"
 см. 530000 "Транснефть-Балтика"
 ВЛ 10кВ ООО "Транснефть-Балтика"
 см. 530000 "Транснефть-Балтика"
 ВЛ 10кВ ООО "Транснефть-Балтика"
 см. 530000 "Транснефть-Балтика"

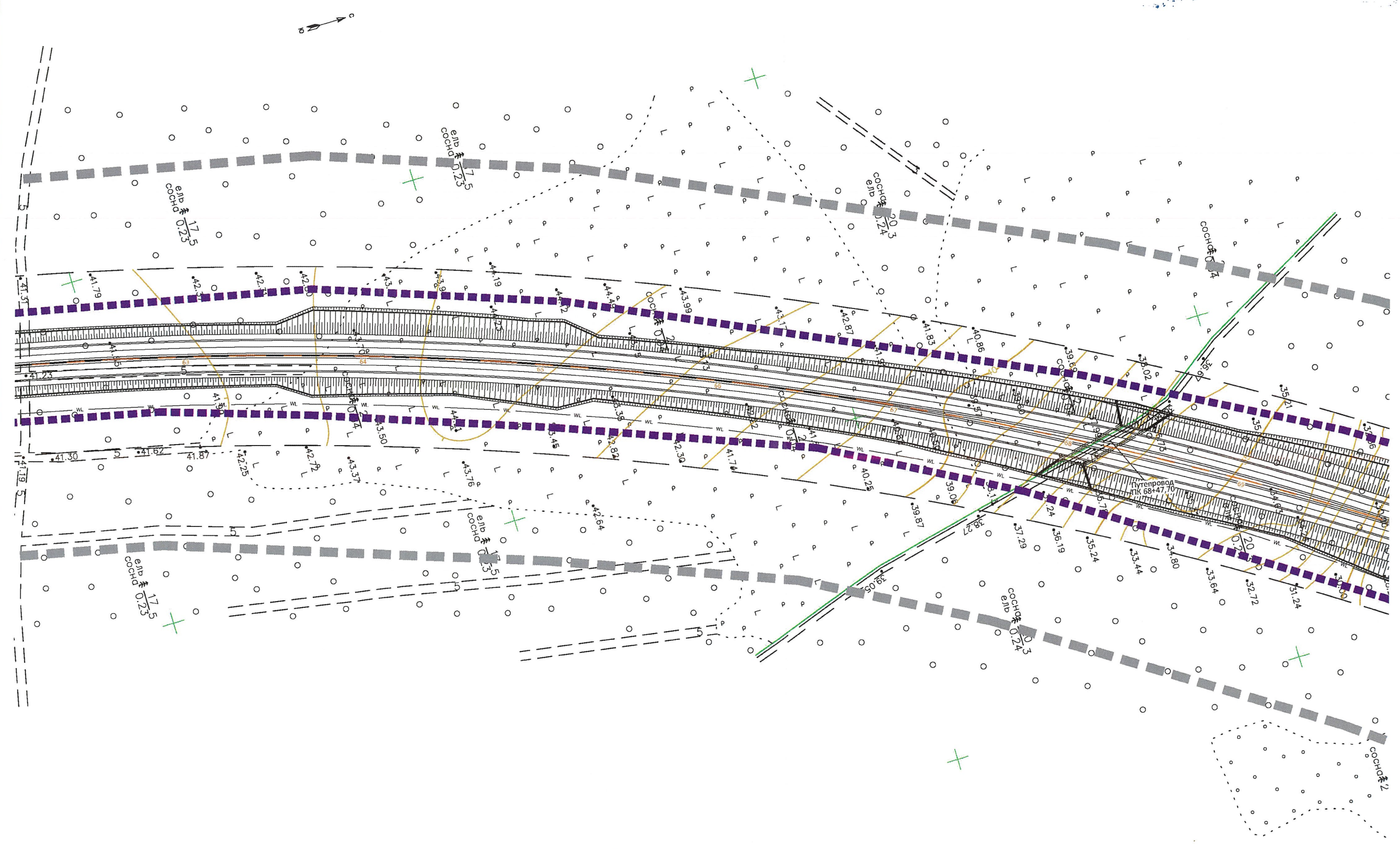




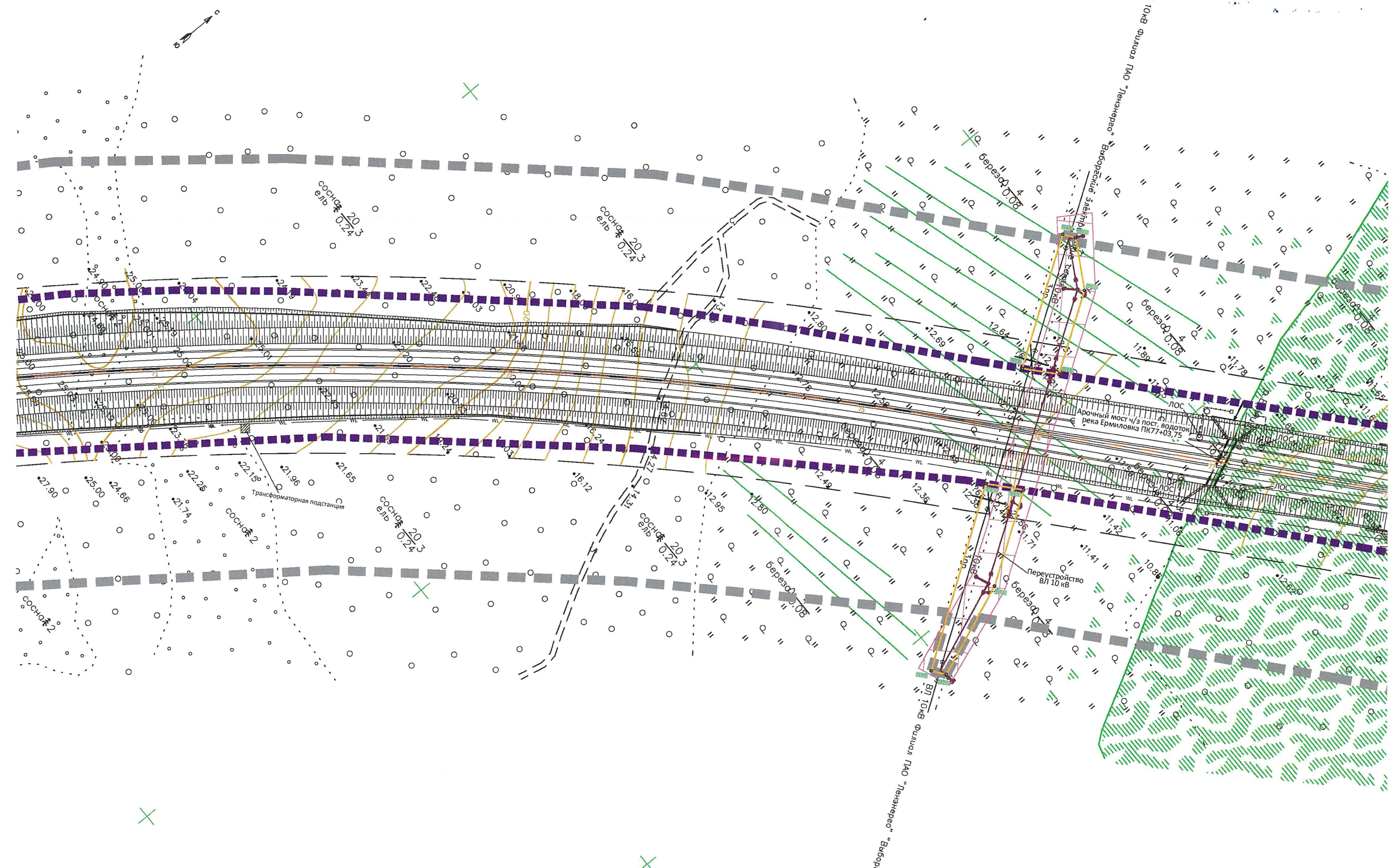
ООО "Трансфр-Лопр-Лриморск"
 Соверская 4
 ООО "Трансфр-Лопр-Лриморск"
 Соверская 3
 ИАО "Ростнеком" Липероу

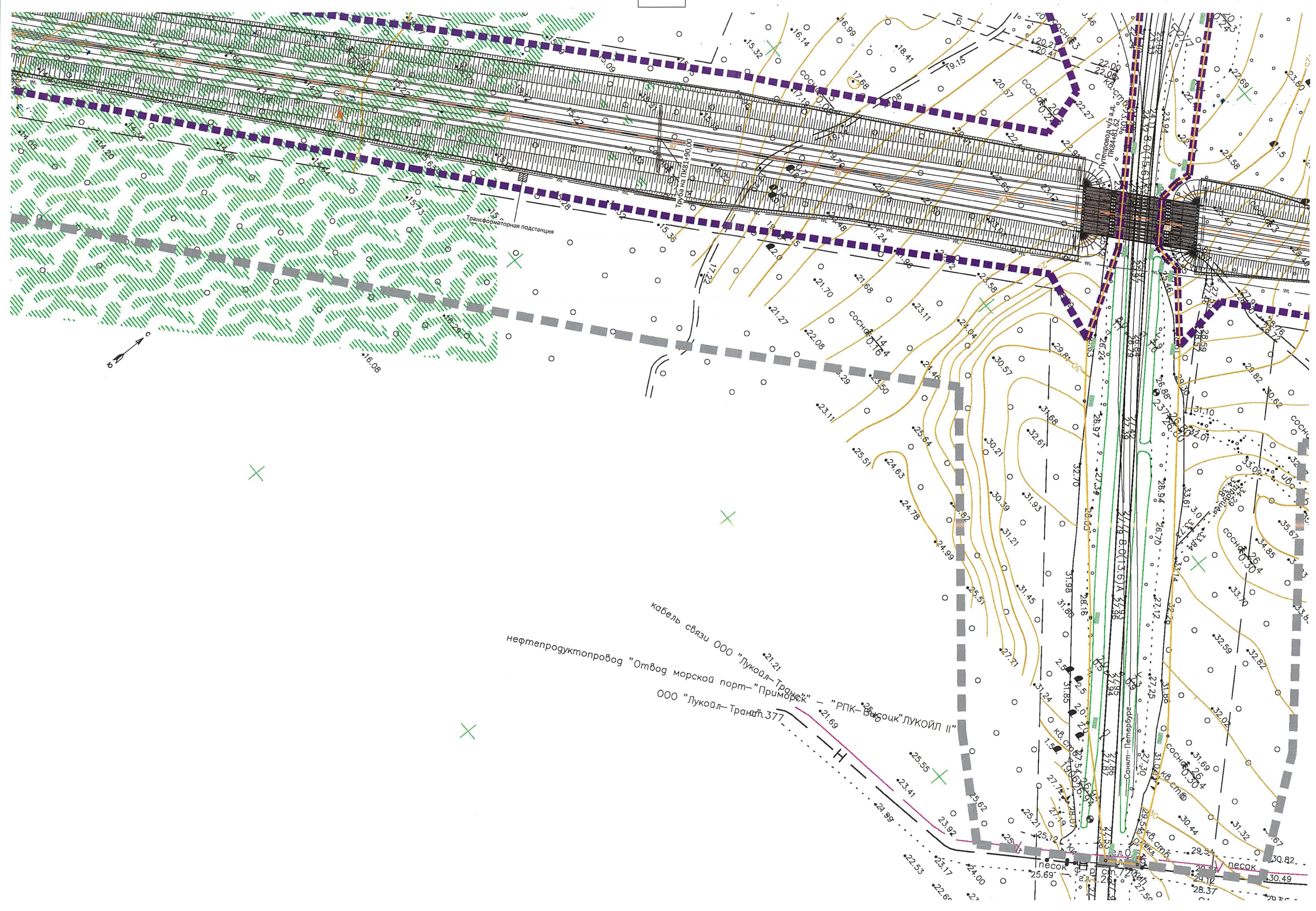
484800
 1292200

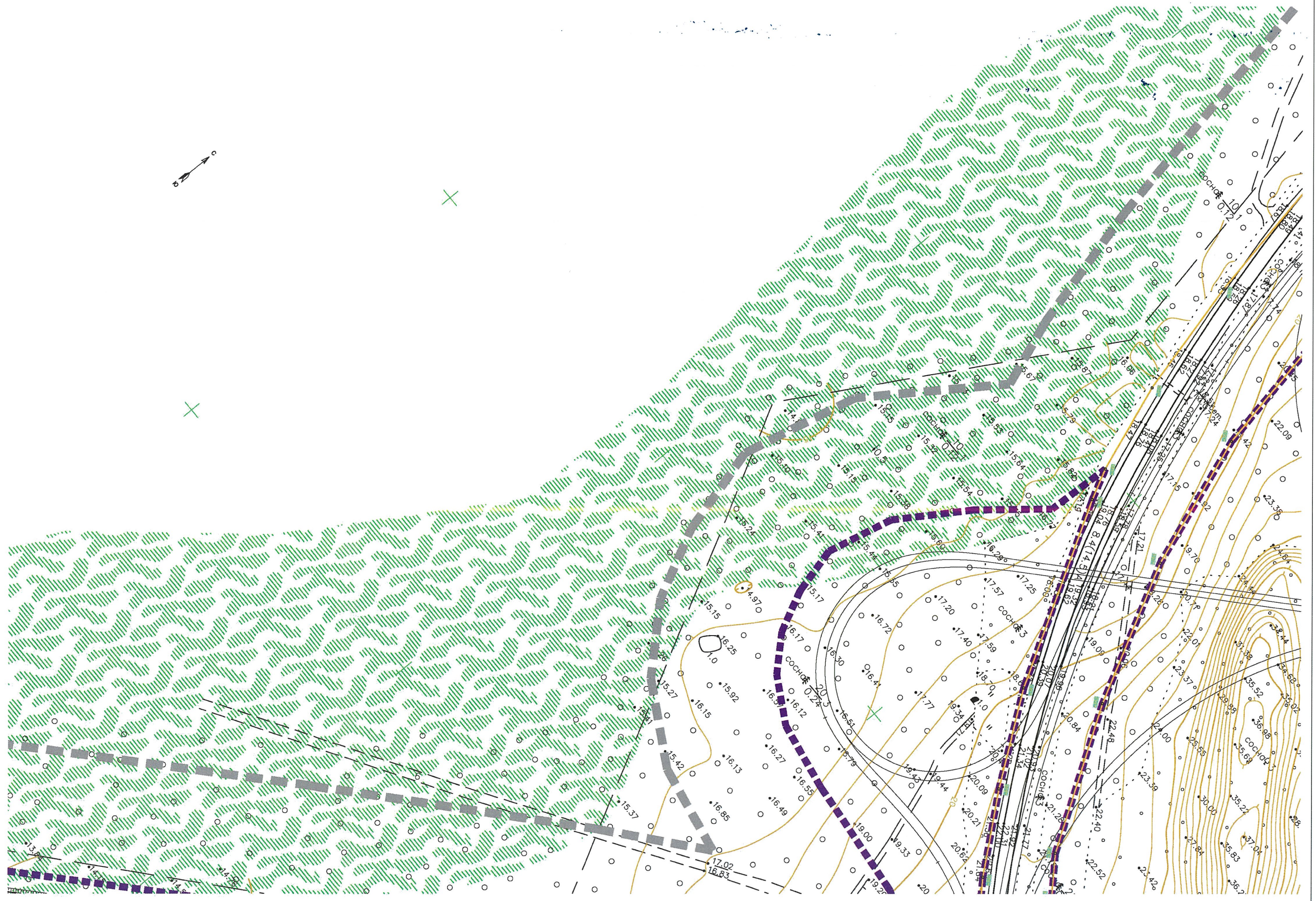




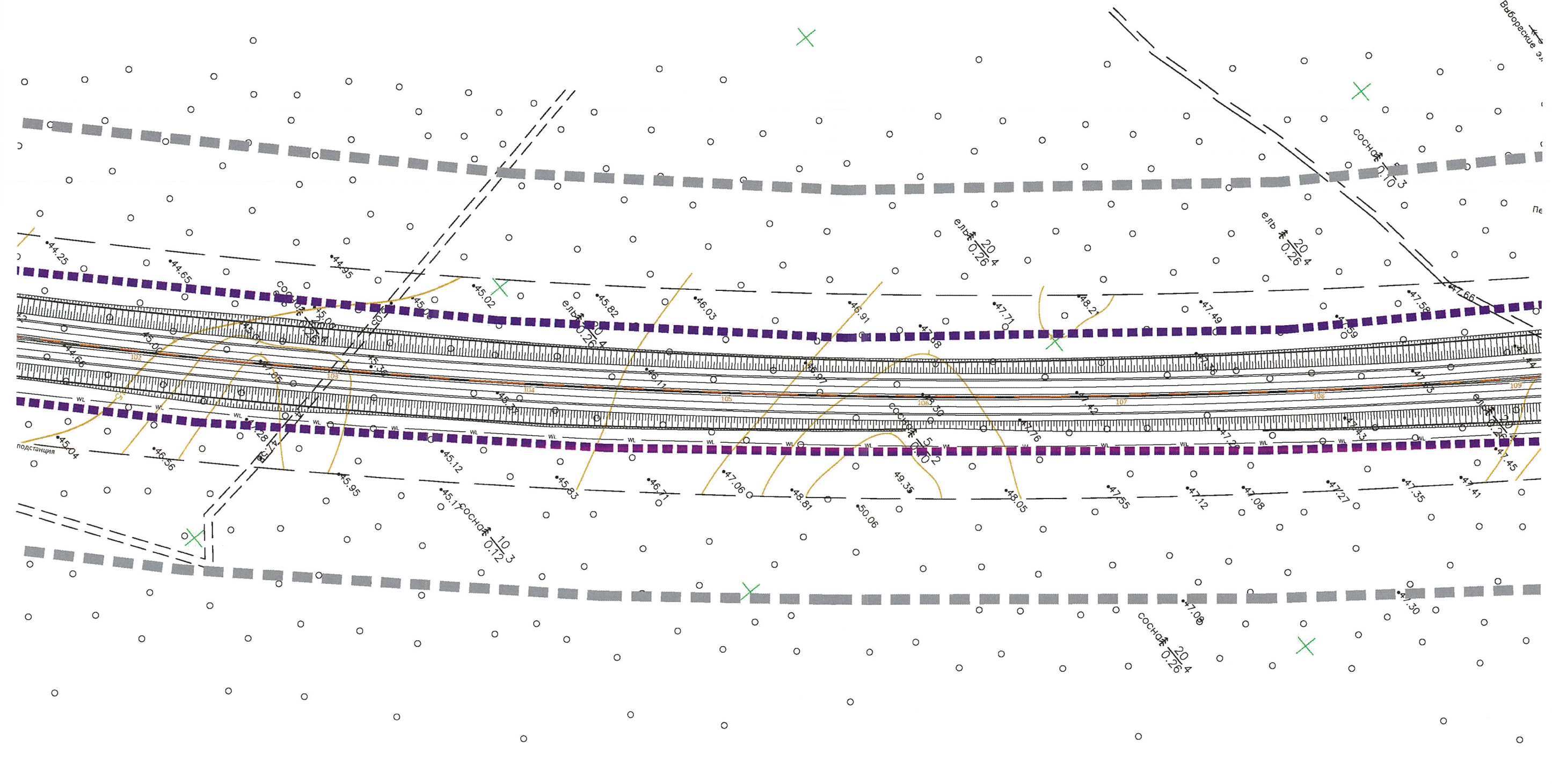
00065
1292600

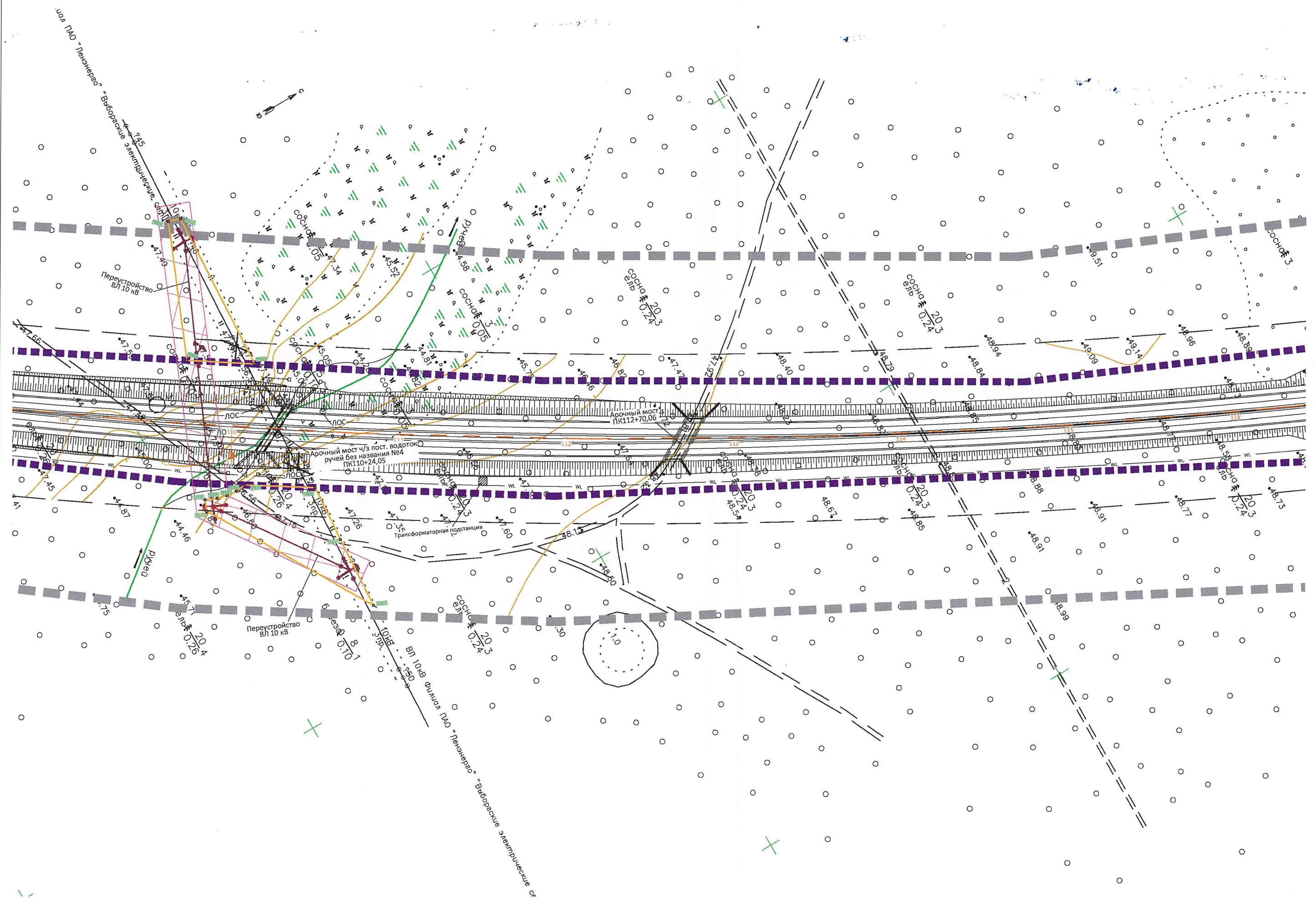





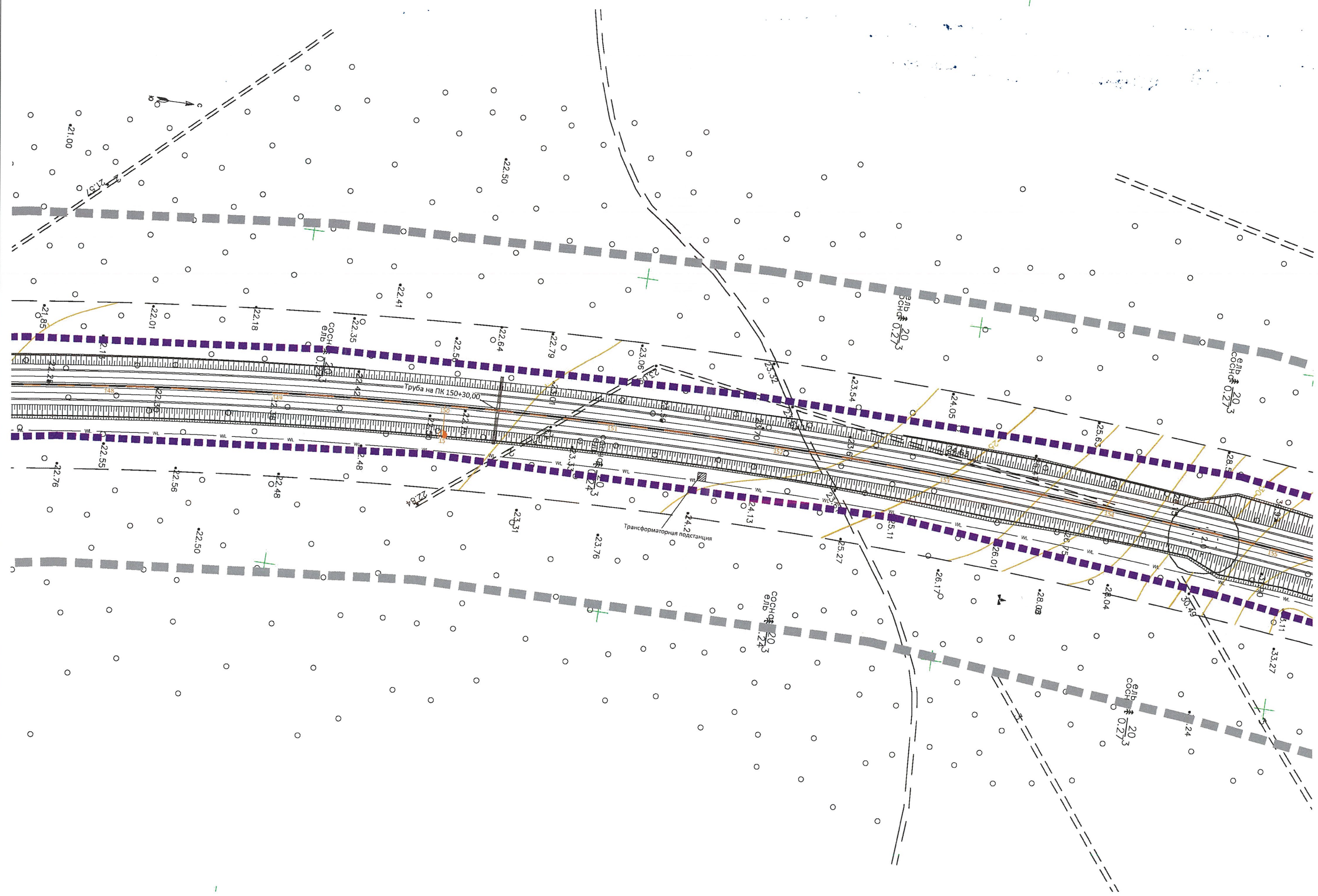


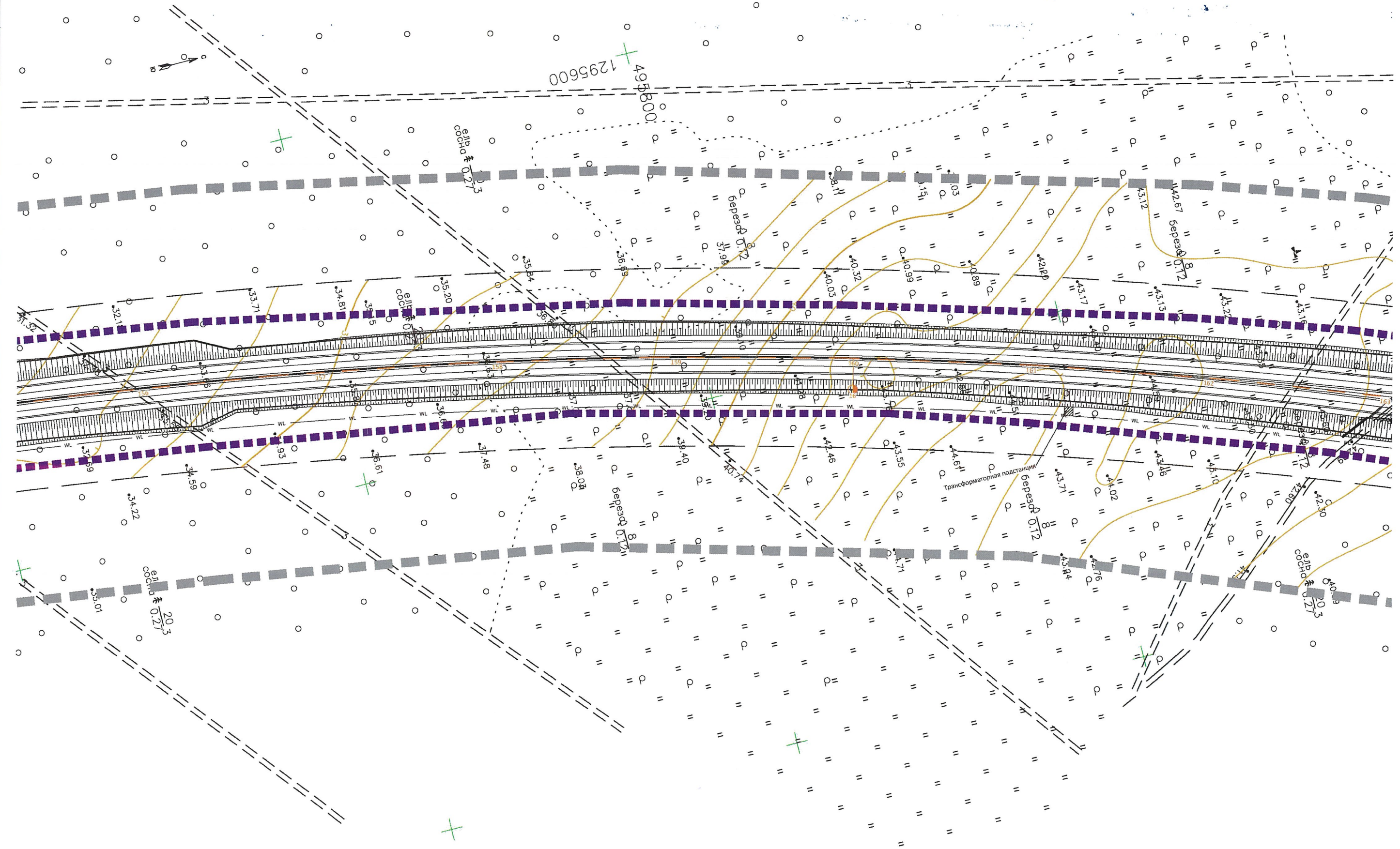
ЭЛ 10кВ филиал ПАО "Ленэнерго" "Выборгские эл.

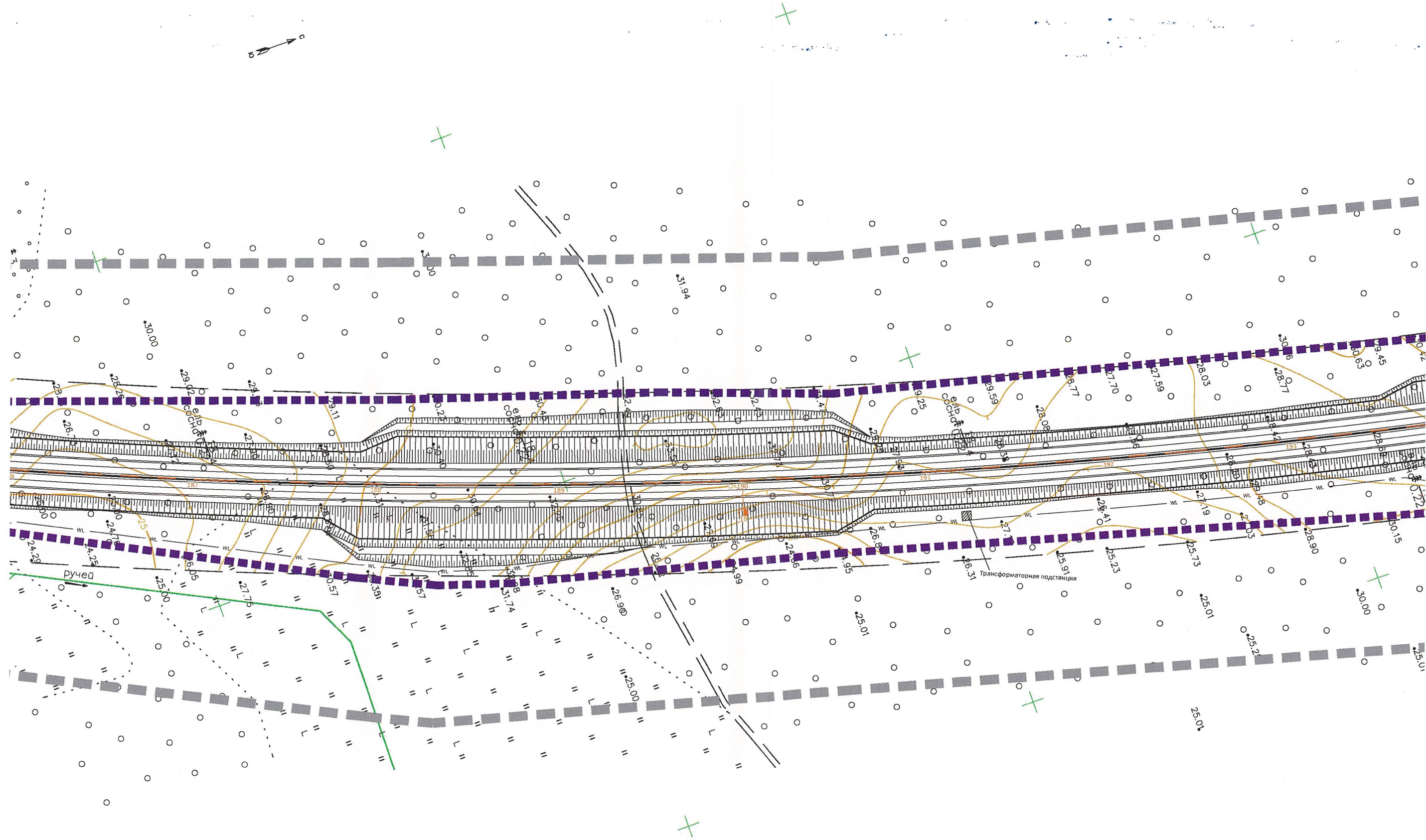




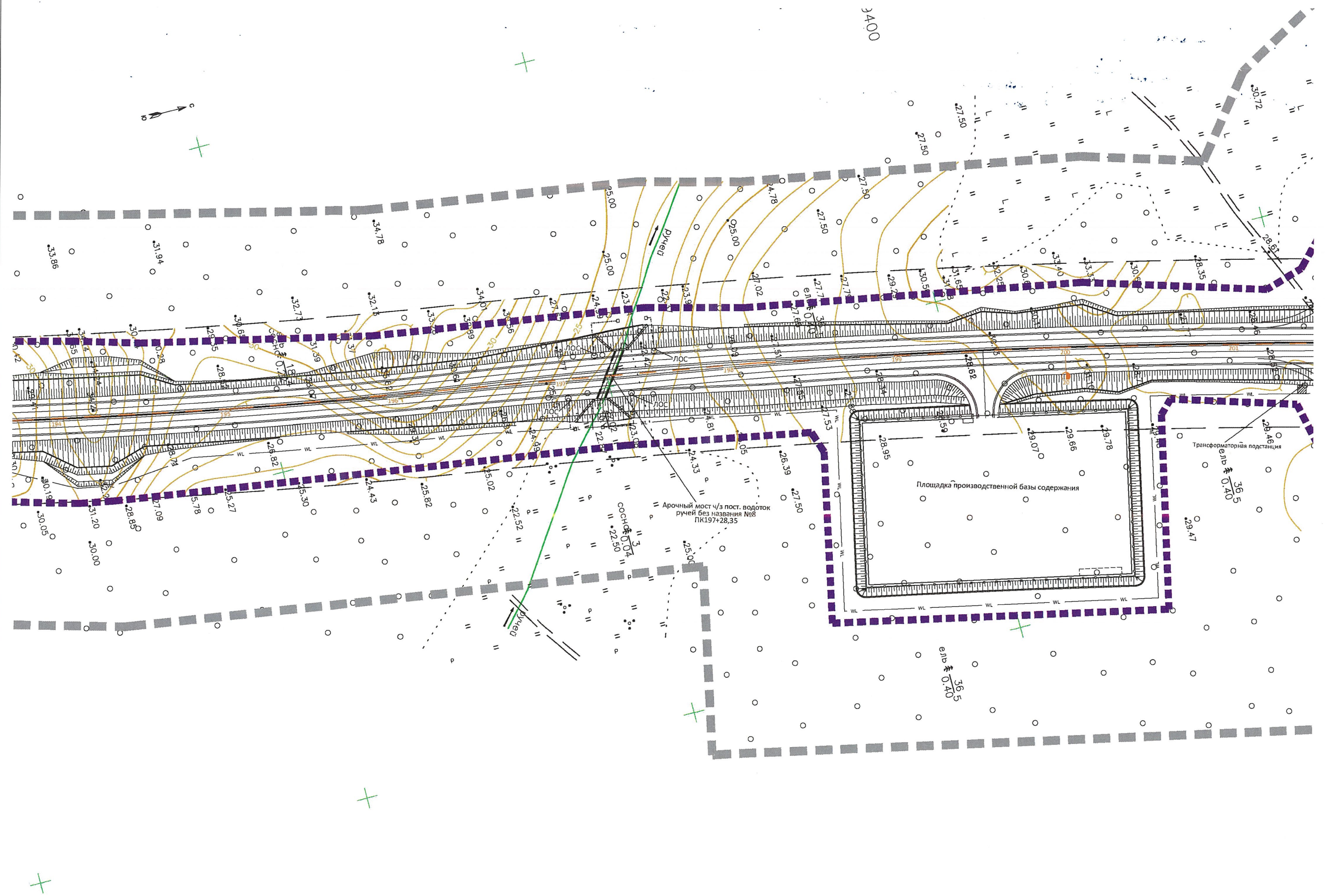


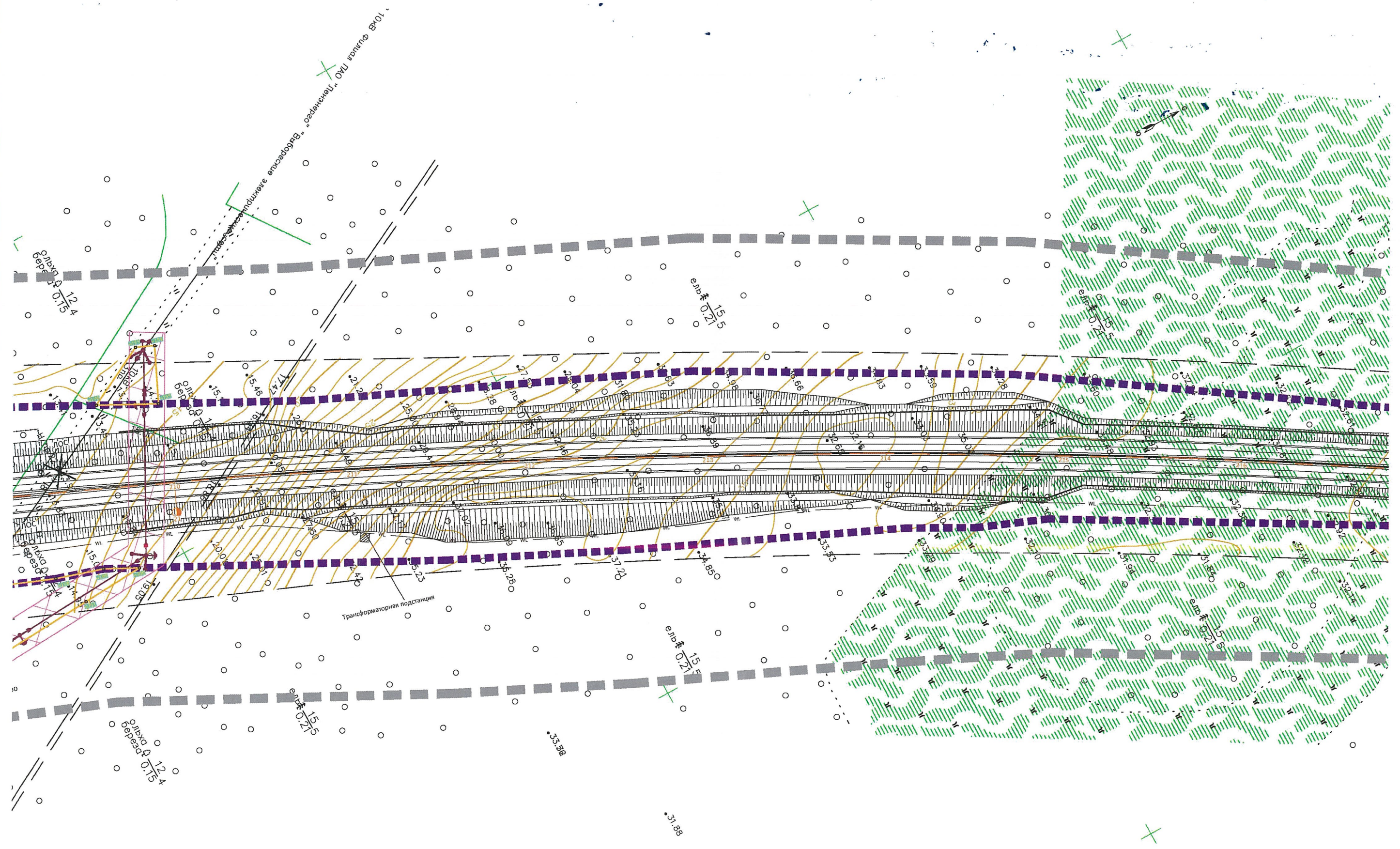







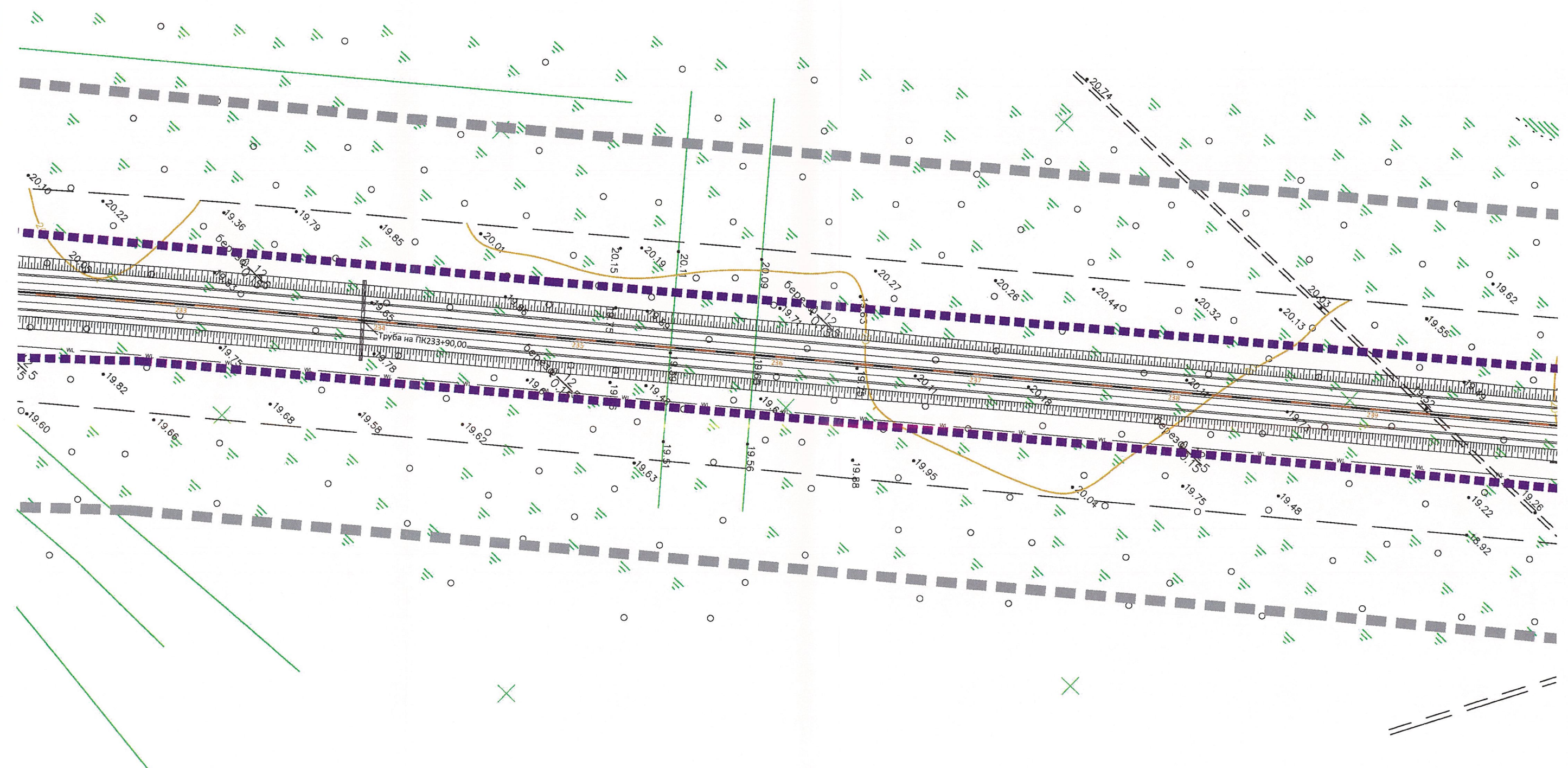
3400

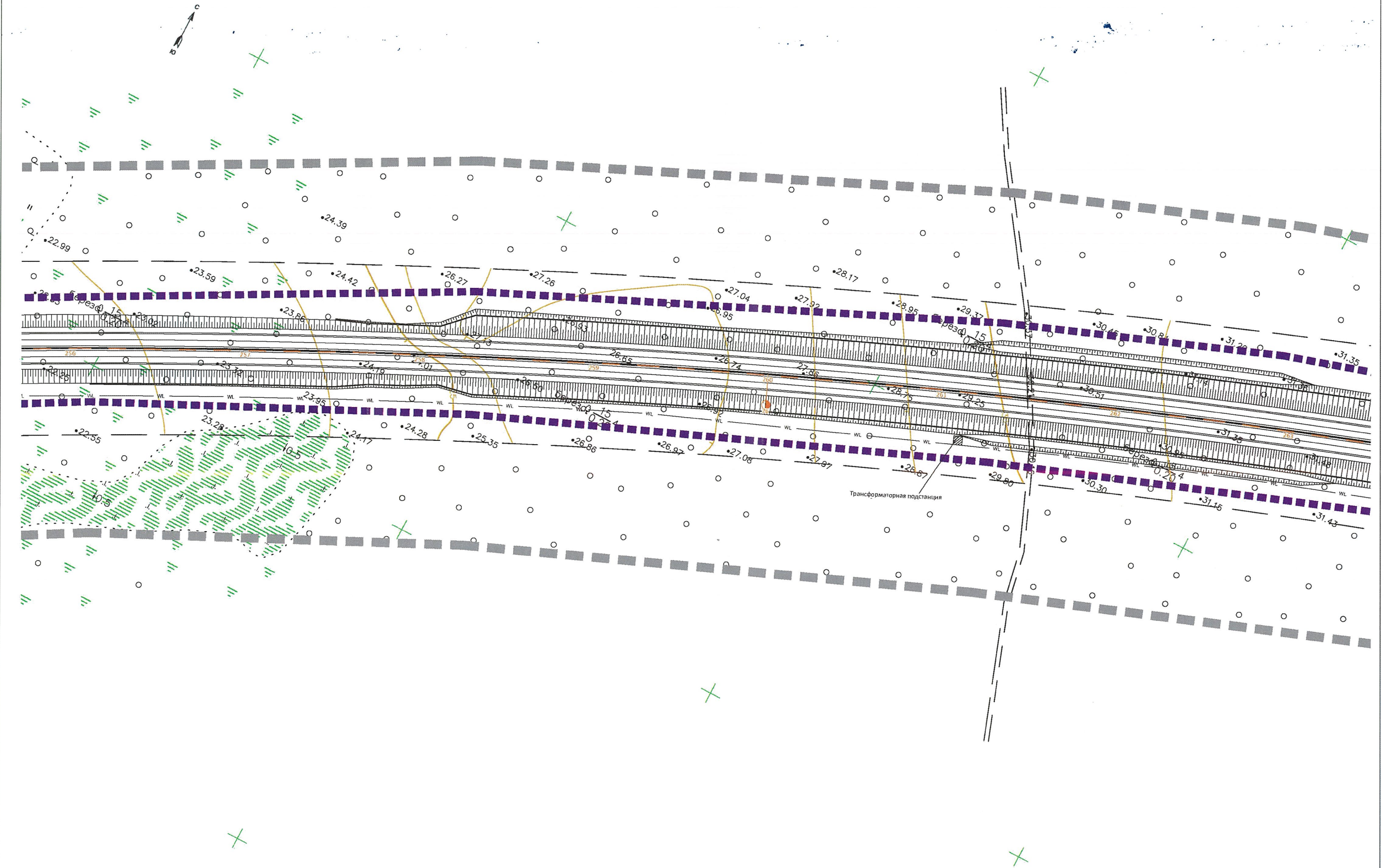


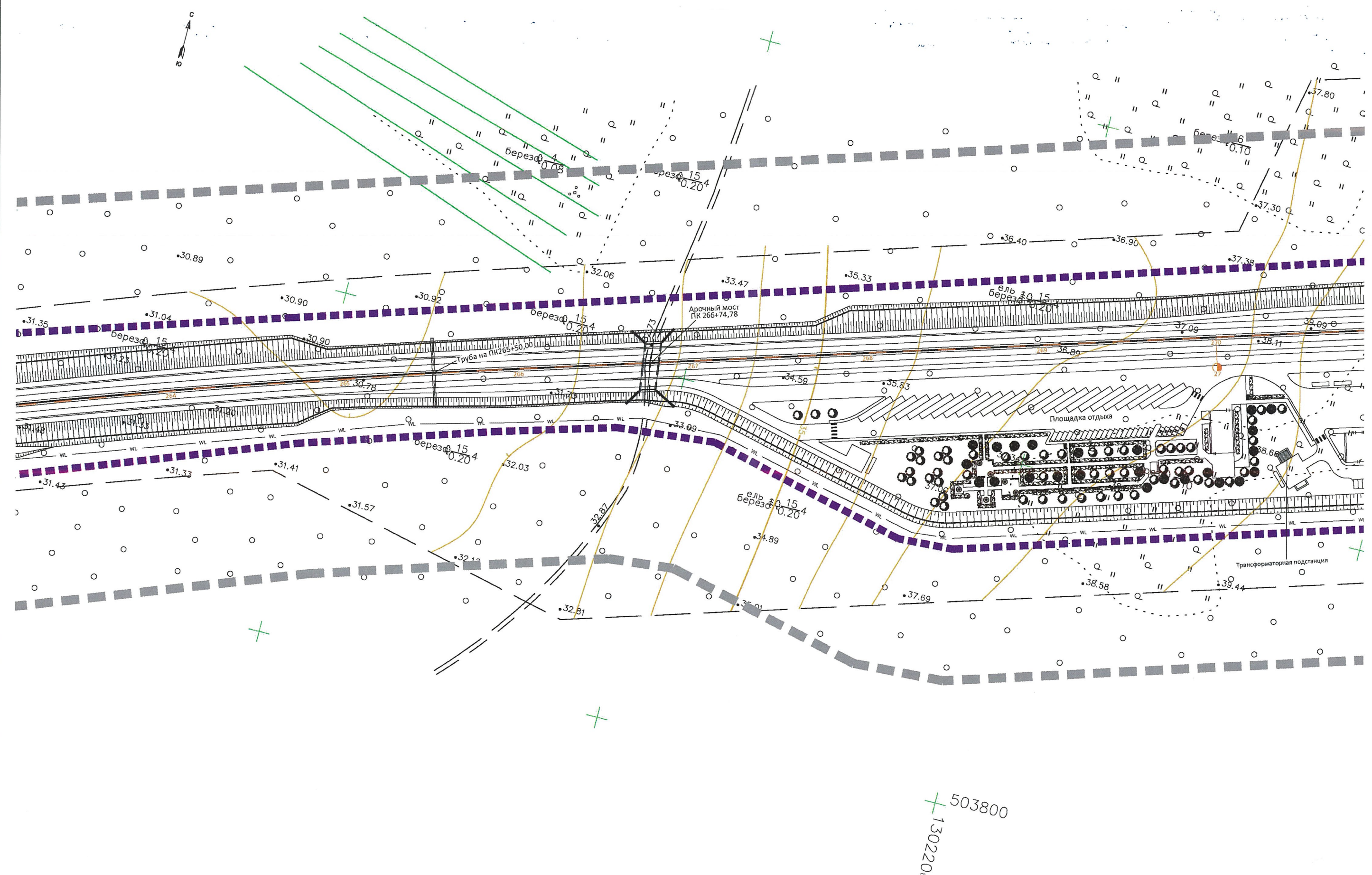




1299400
502800

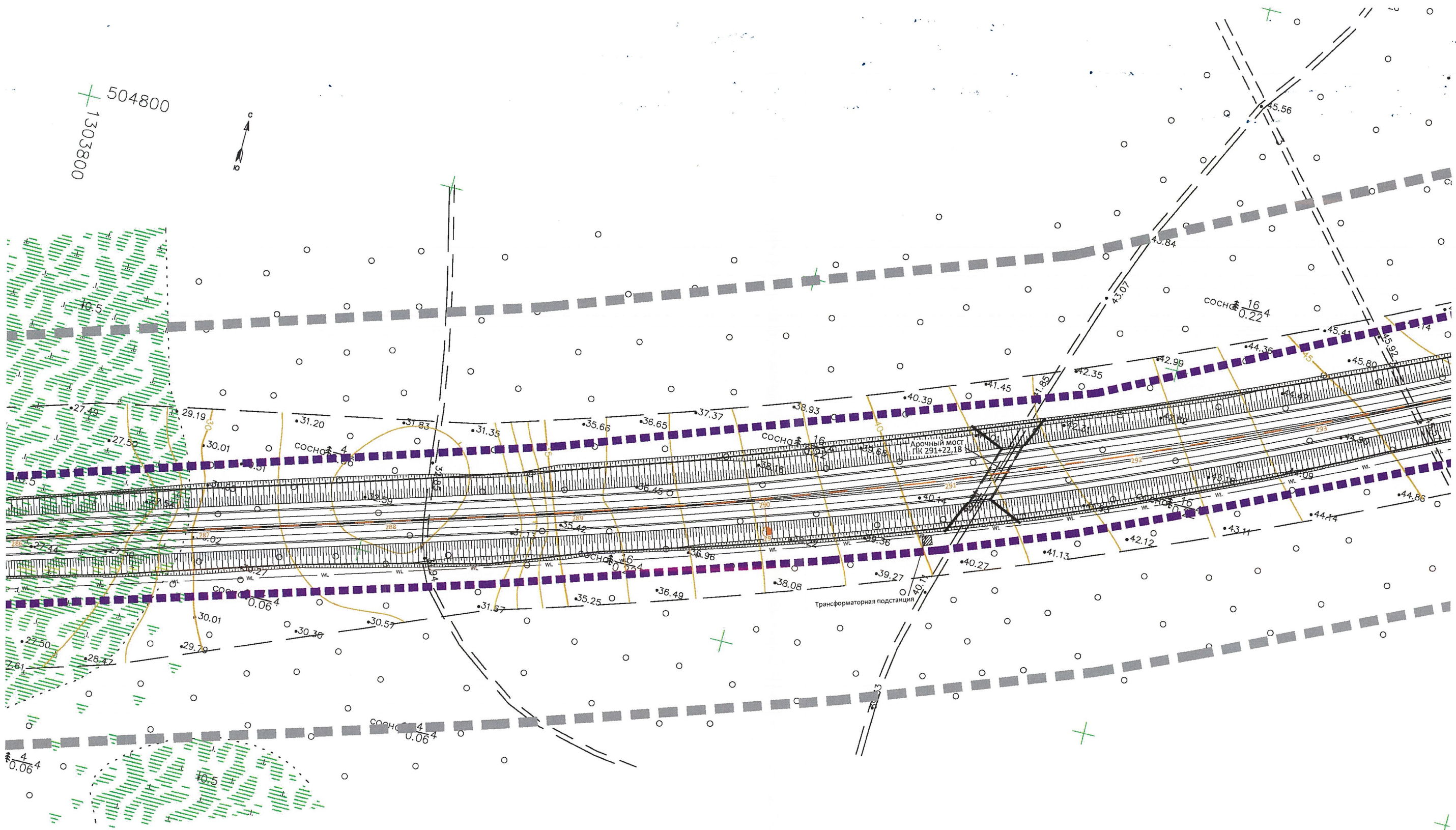


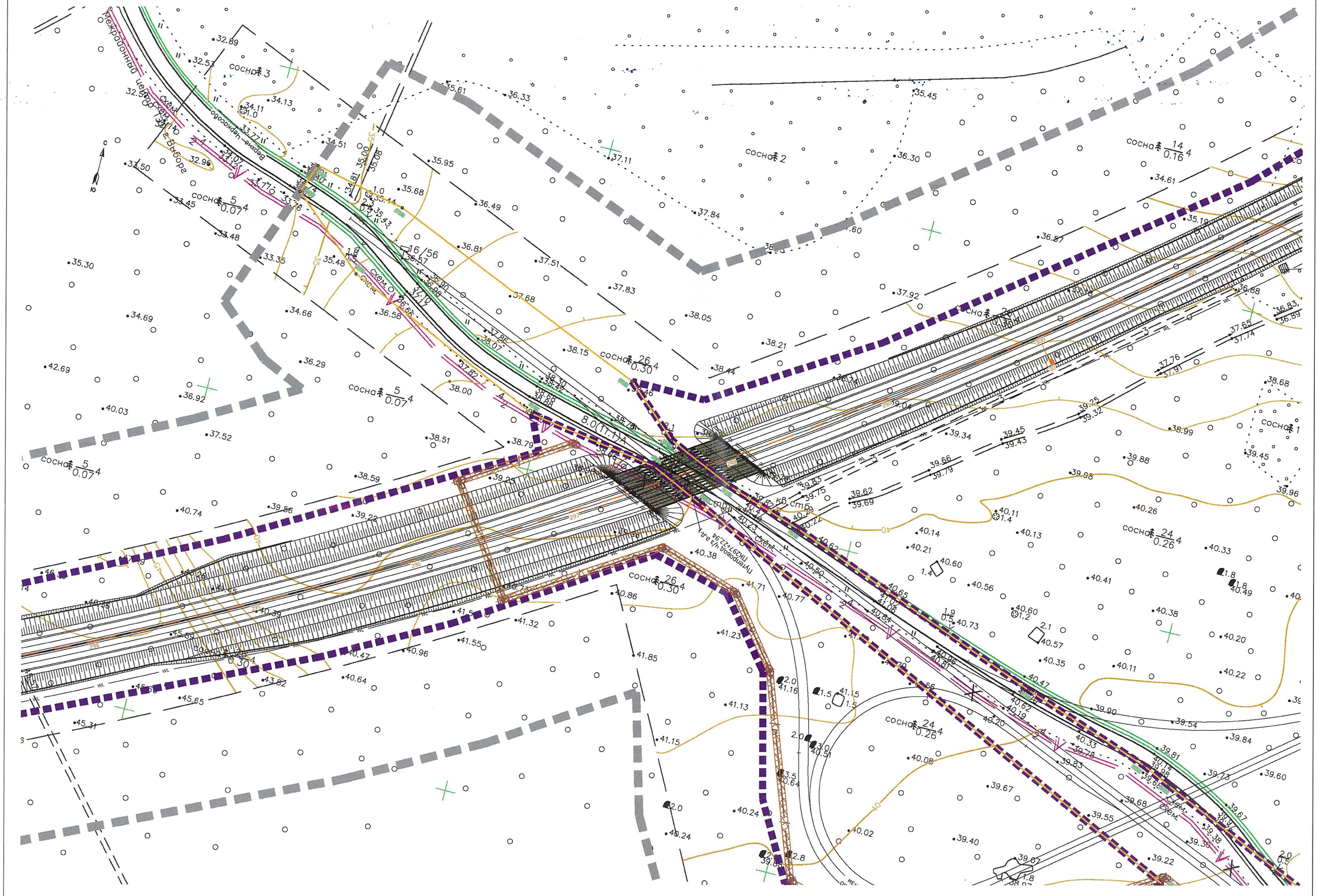


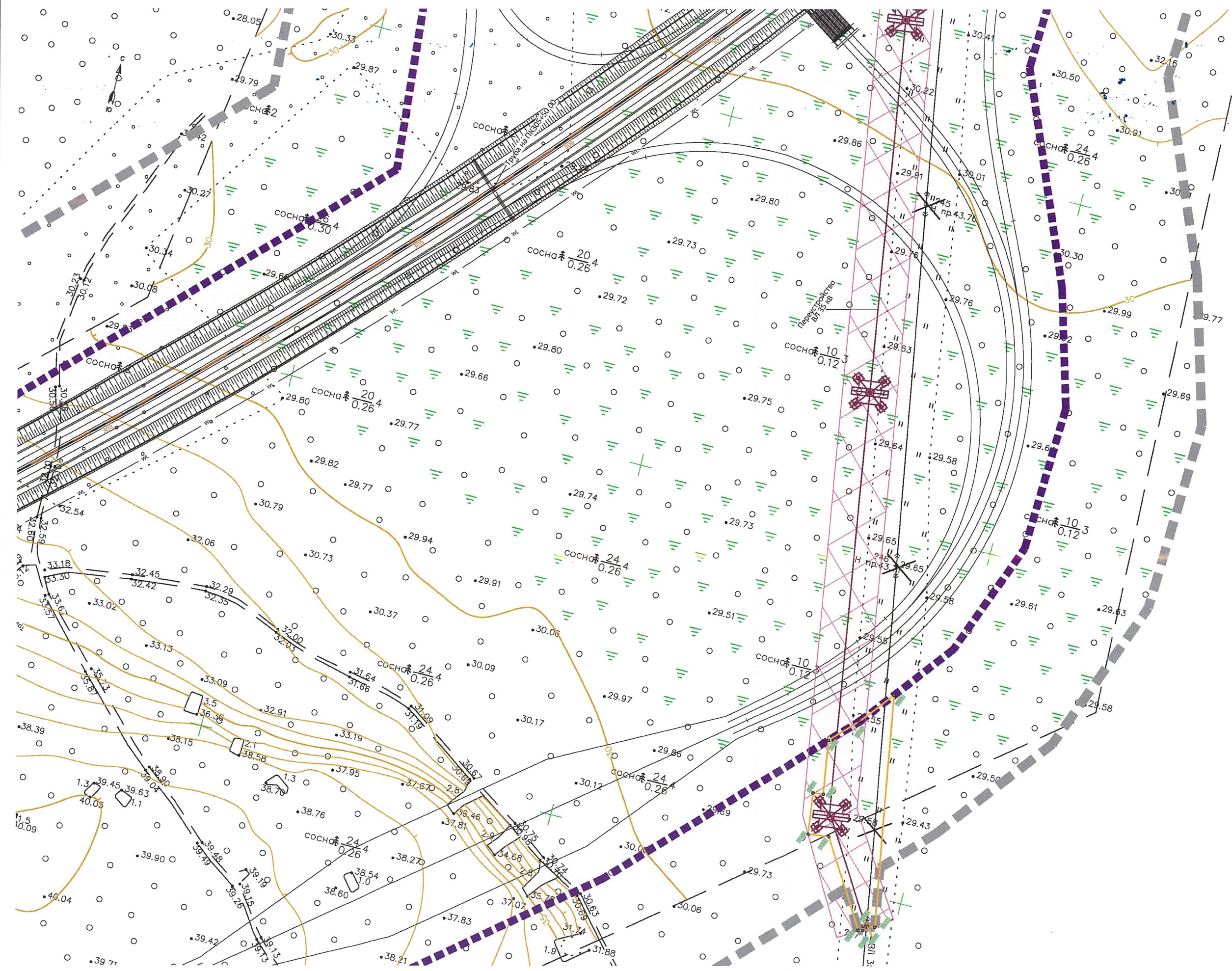


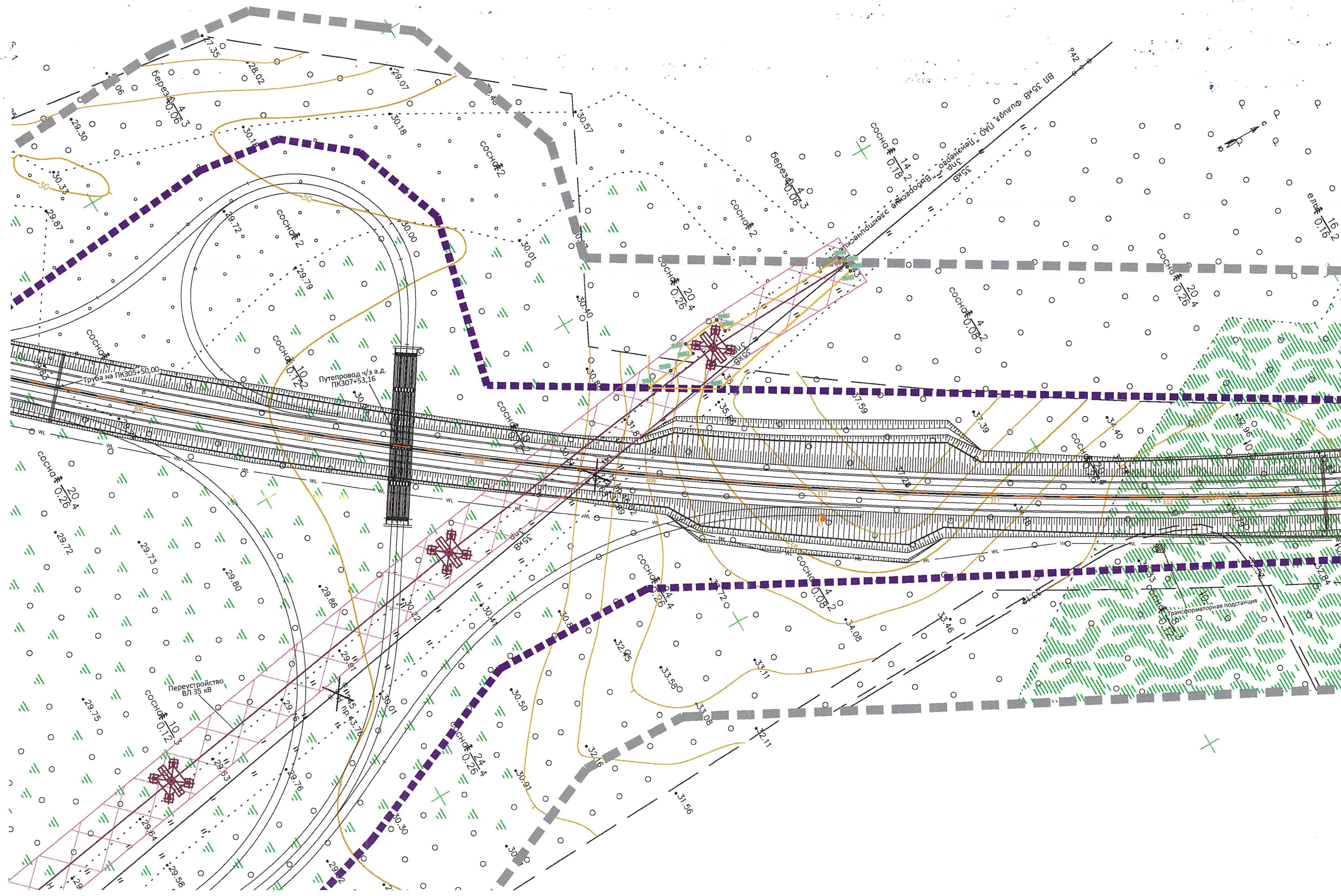
503800
1302201

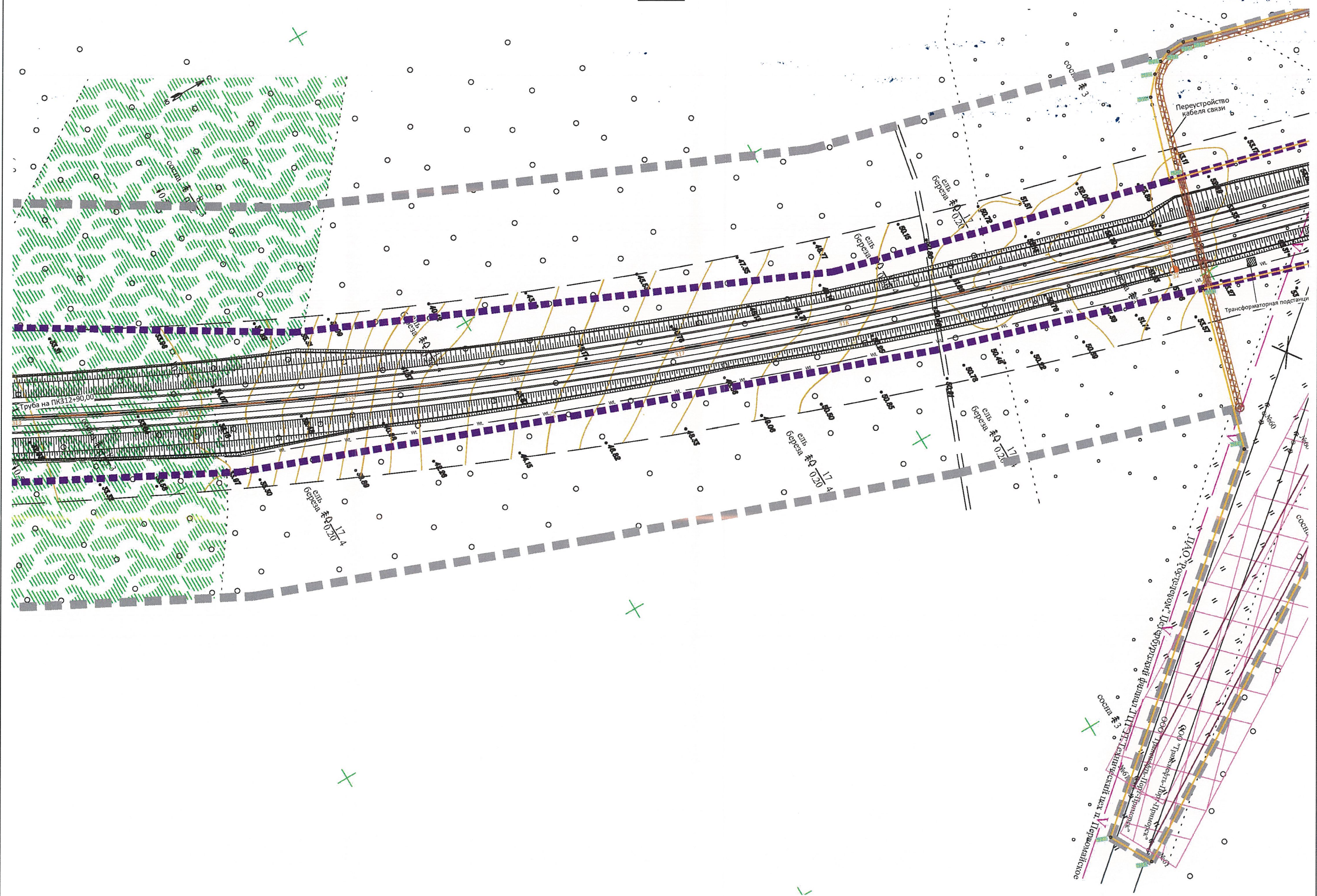
504800
1303800





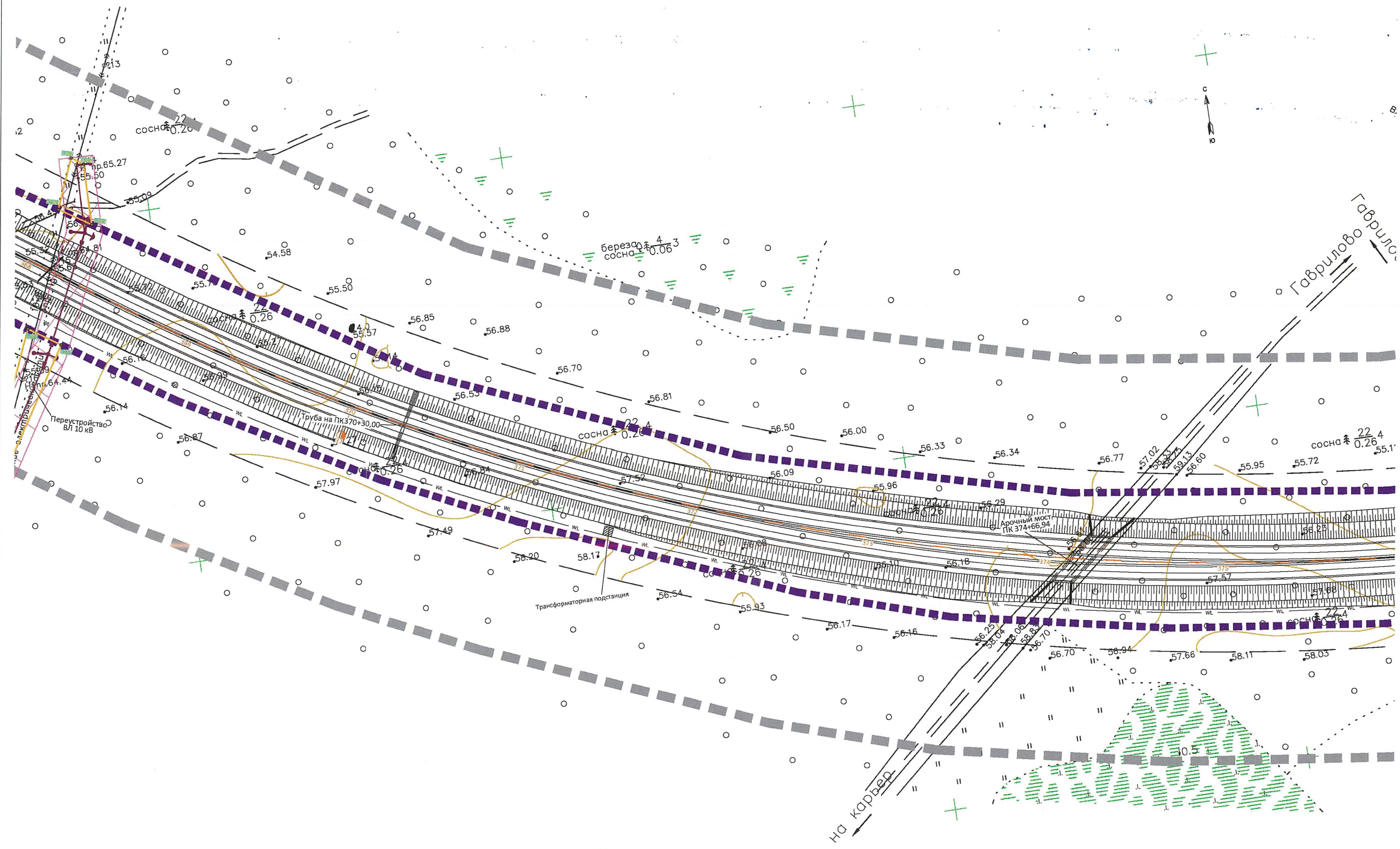












508600
1310800

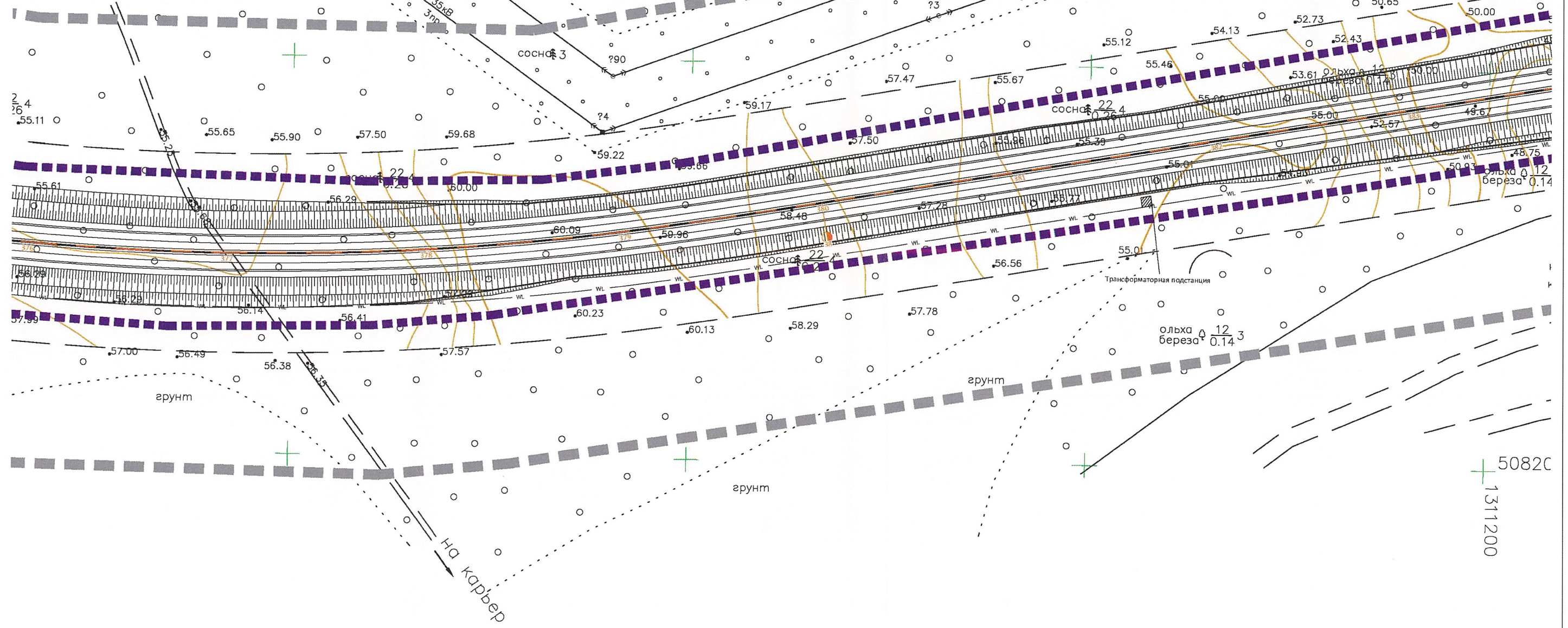
ВЛ 35кВ Филиал Г
"Выборгские элект"

ВЛ 35кВ Филиал ПАО "Ленэнерго" "Выборгские электрические сети"

ВЛ 35кВ Филиал ПАО "Ленэнерго" "Выборгские электрические сети"

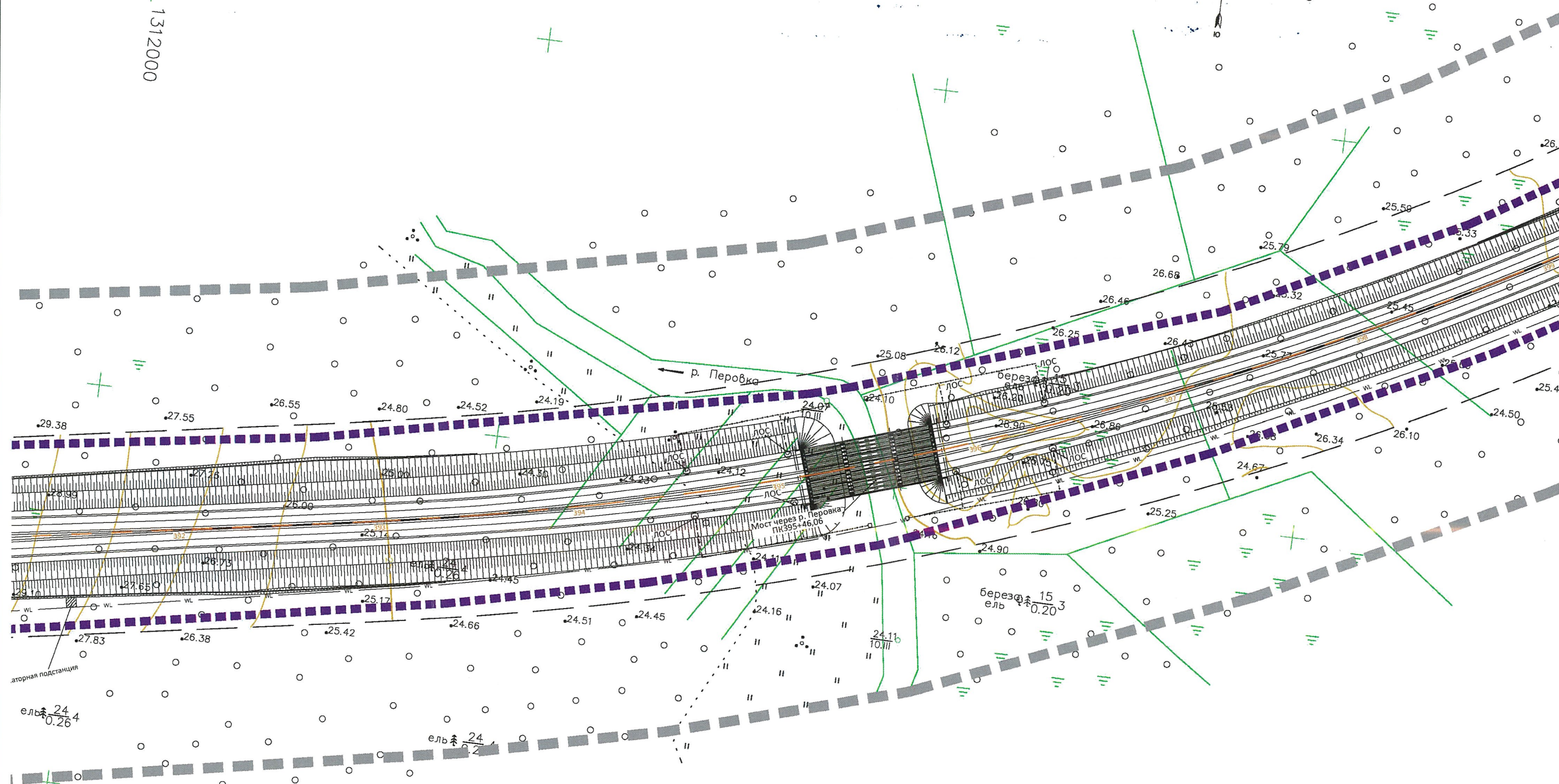
Гаврилово

ольха береза



50820
1311200

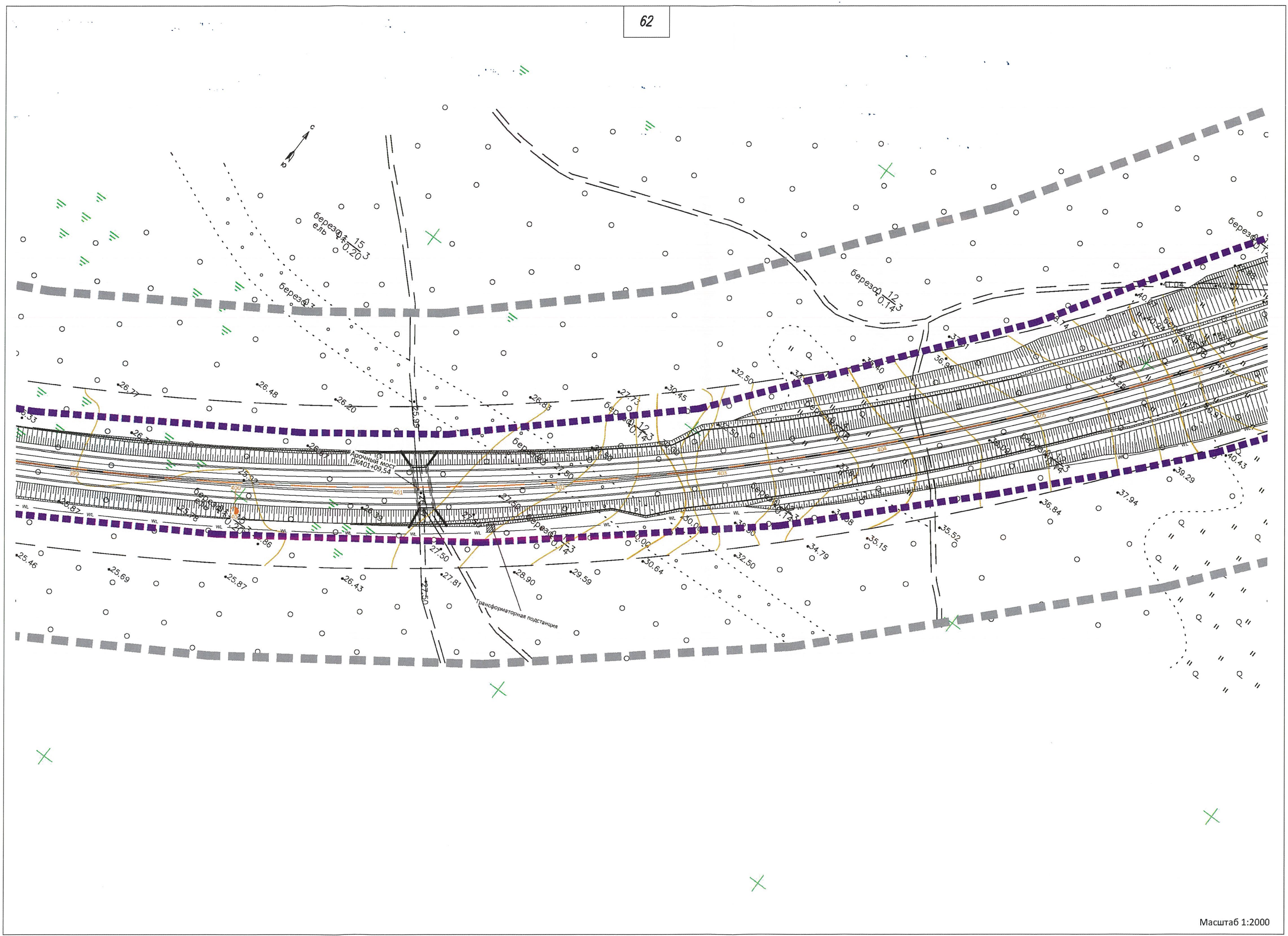
508800
1312000



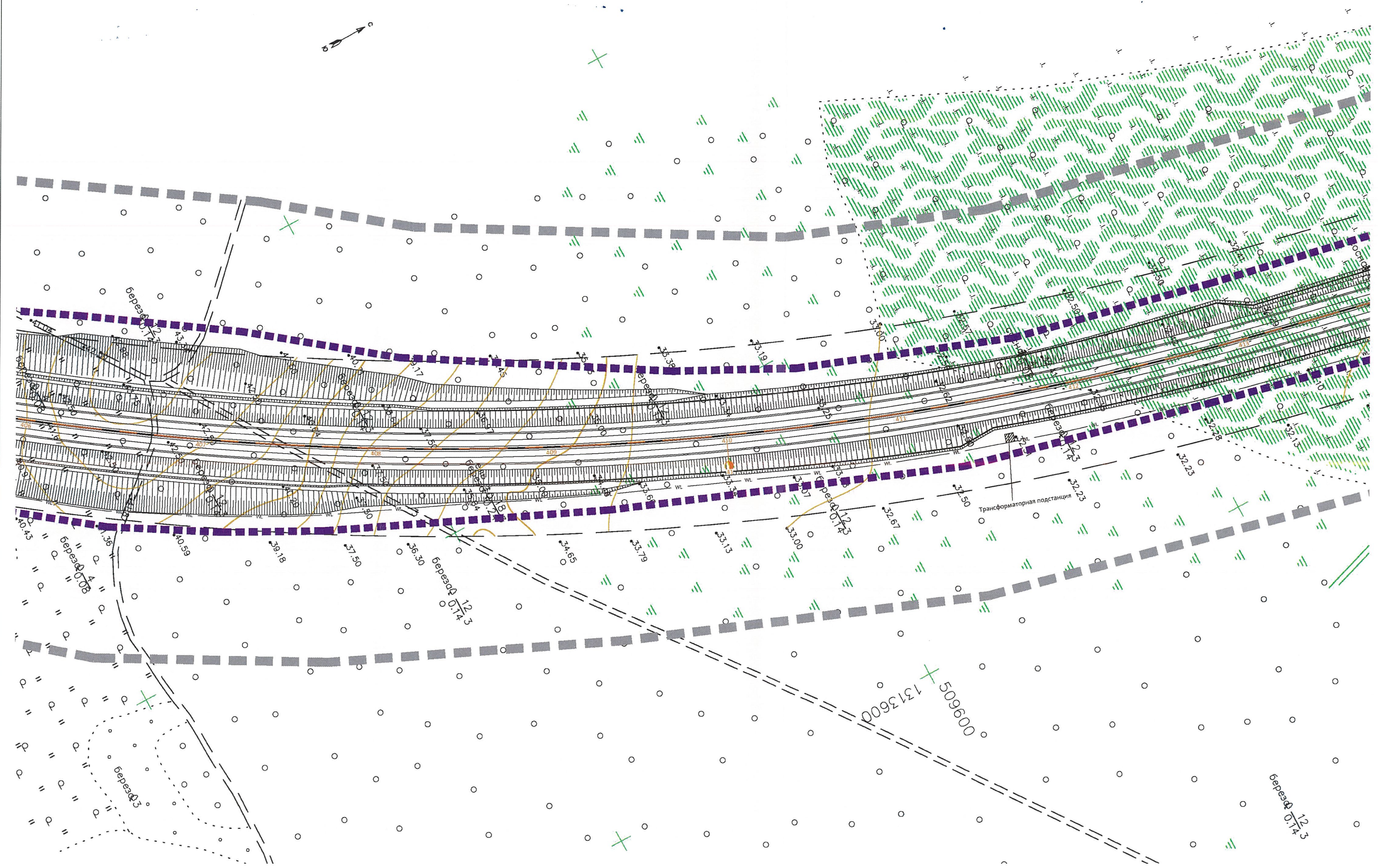
аторная подстанция
ель 24
0.26

35кВ филиал ПАО "Ленэнерго"
Ленинградские электрические сети

508400
1312



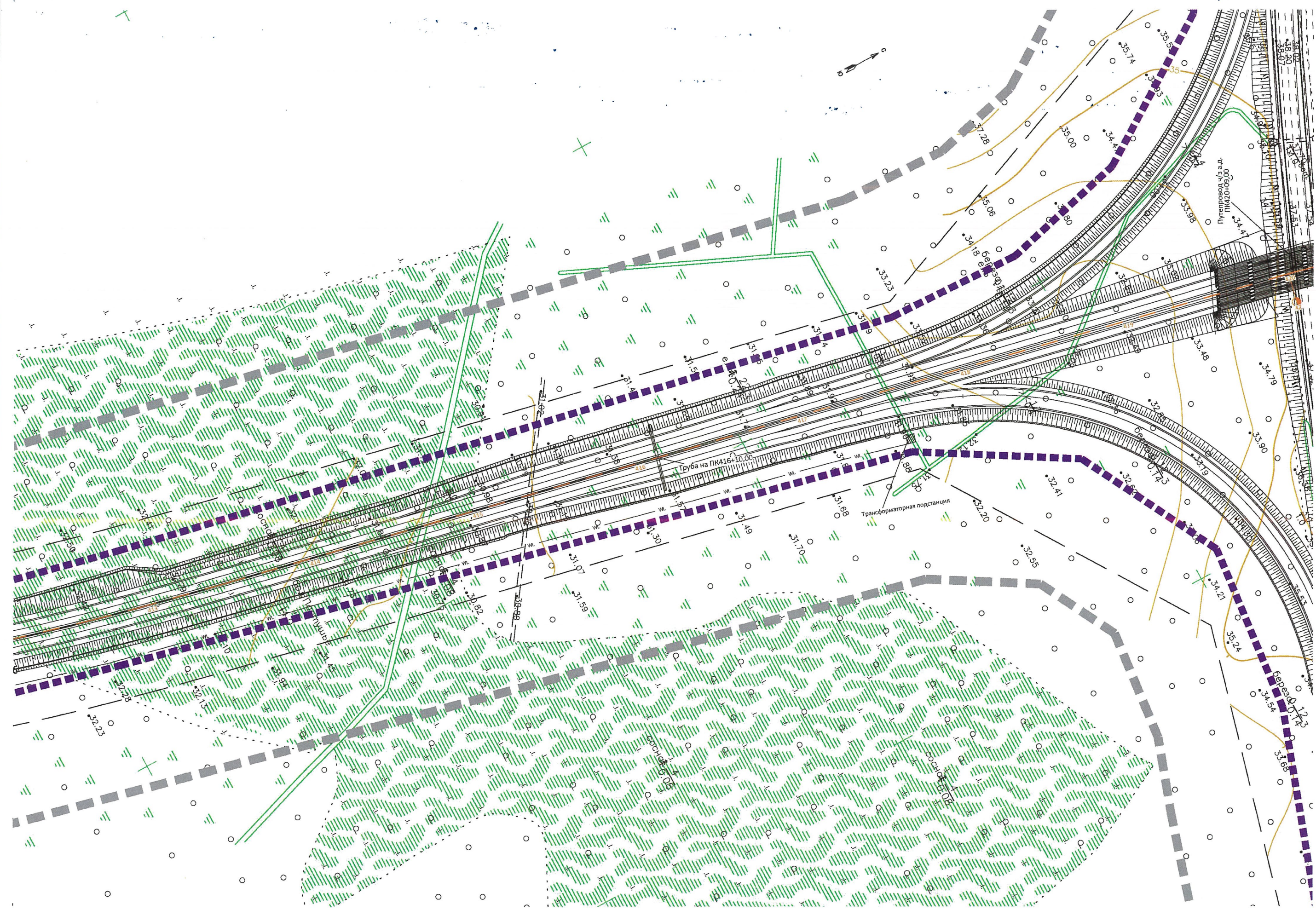
1313000 509400

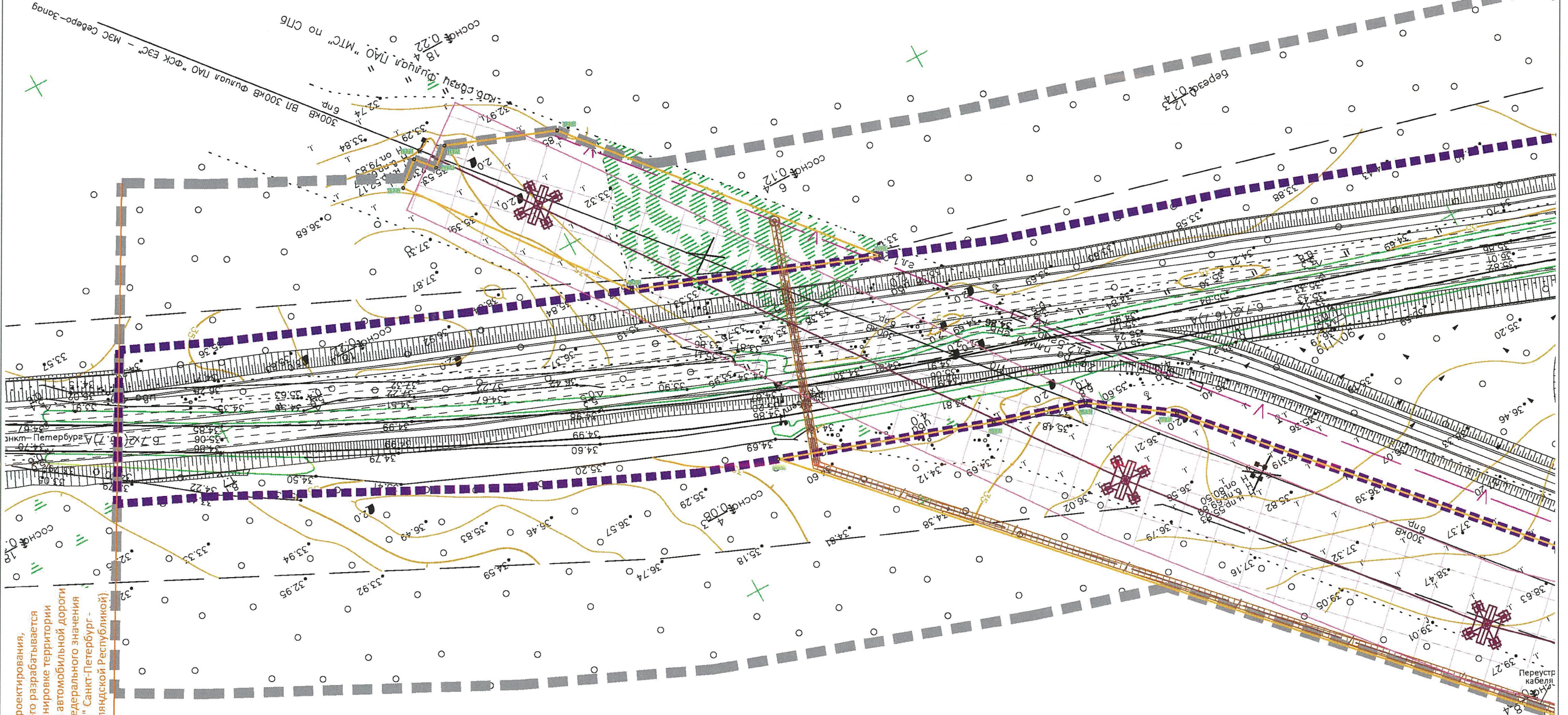


Трансформаторная подстанция

1313600 509600

3 1/0 12/4





Конец участка проектирования,
в отношении которого разрабатывается
документация по планировке территории
(соответствует ПК199+78 автомобильной дороги
общего пользования федерального значения
А-181 "Скандинавия" Санкт-Петербург -
Выборг - граница с Финляндской Республикой)

1400