



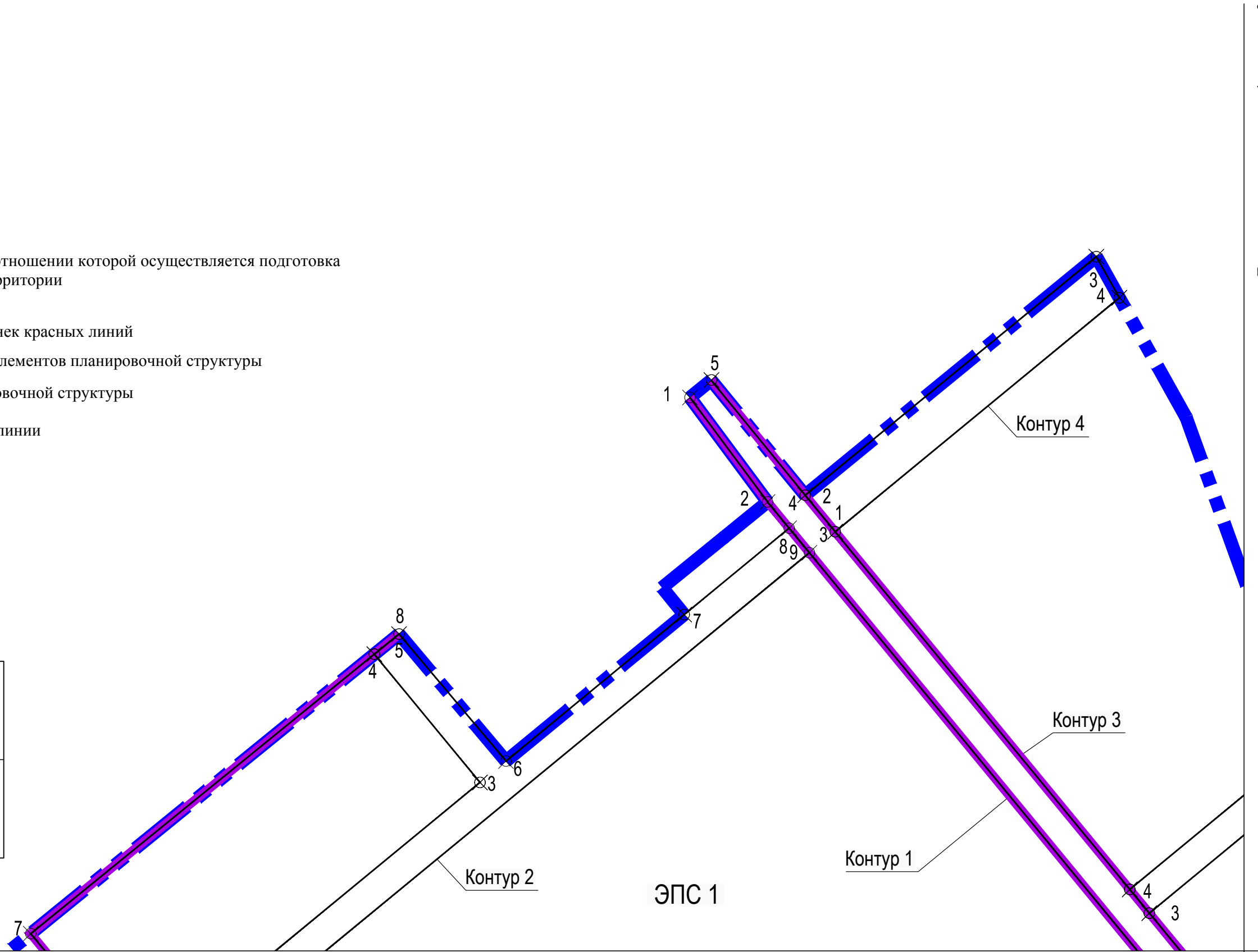
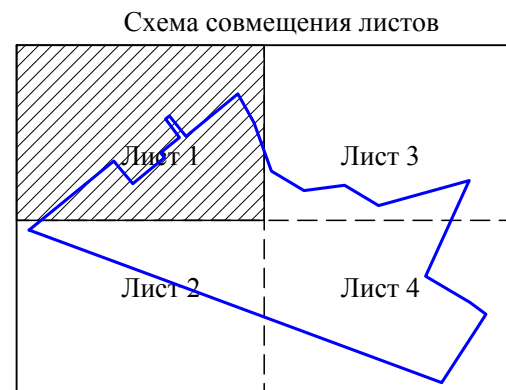


Чертеж планировки территории, отображающий красные линии, границы планируемых  
элементов планировочной структуры

Условные обозначения:

-  - граница территории, в отношении которой осуществляется подготовка проекта планировки территории
-  - красные линии
-  - номера характерных точек красных линий
-  - границы планируемых элементов планировочной структуры
- ЭПС 1** - номер элемента планировочной структуры
- Контур 1** - номер контура красной линии

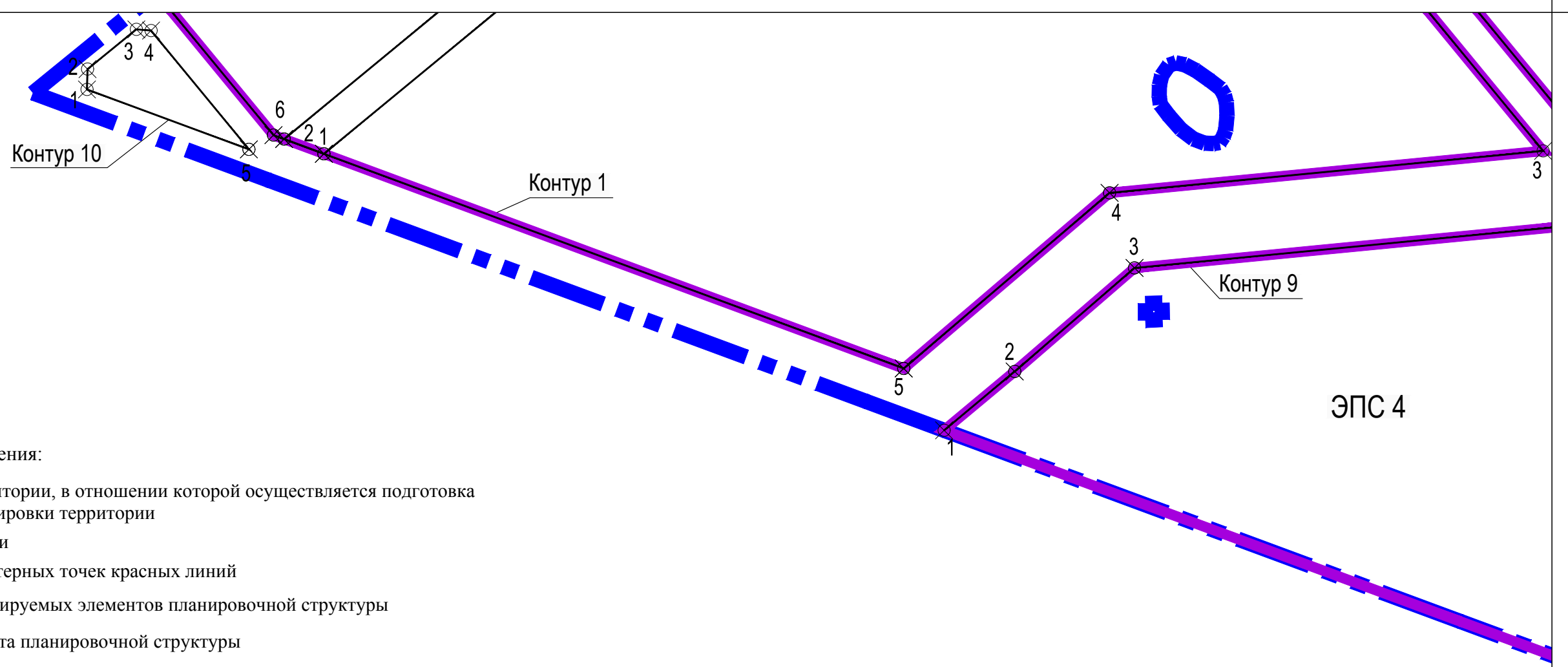


Линия совмещения листа 1 с листом 2

Линия совмещения листа 1 с листом 3

Масштаб 1:2000

Линия совмещения листа 2 с листом 1



Условные обозначения:





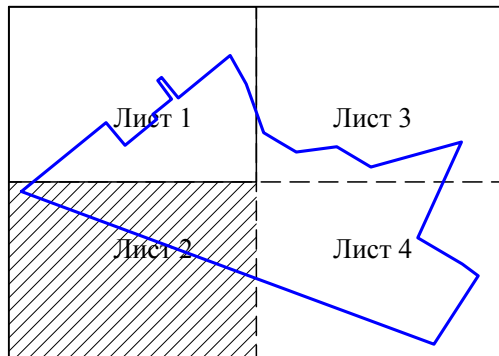
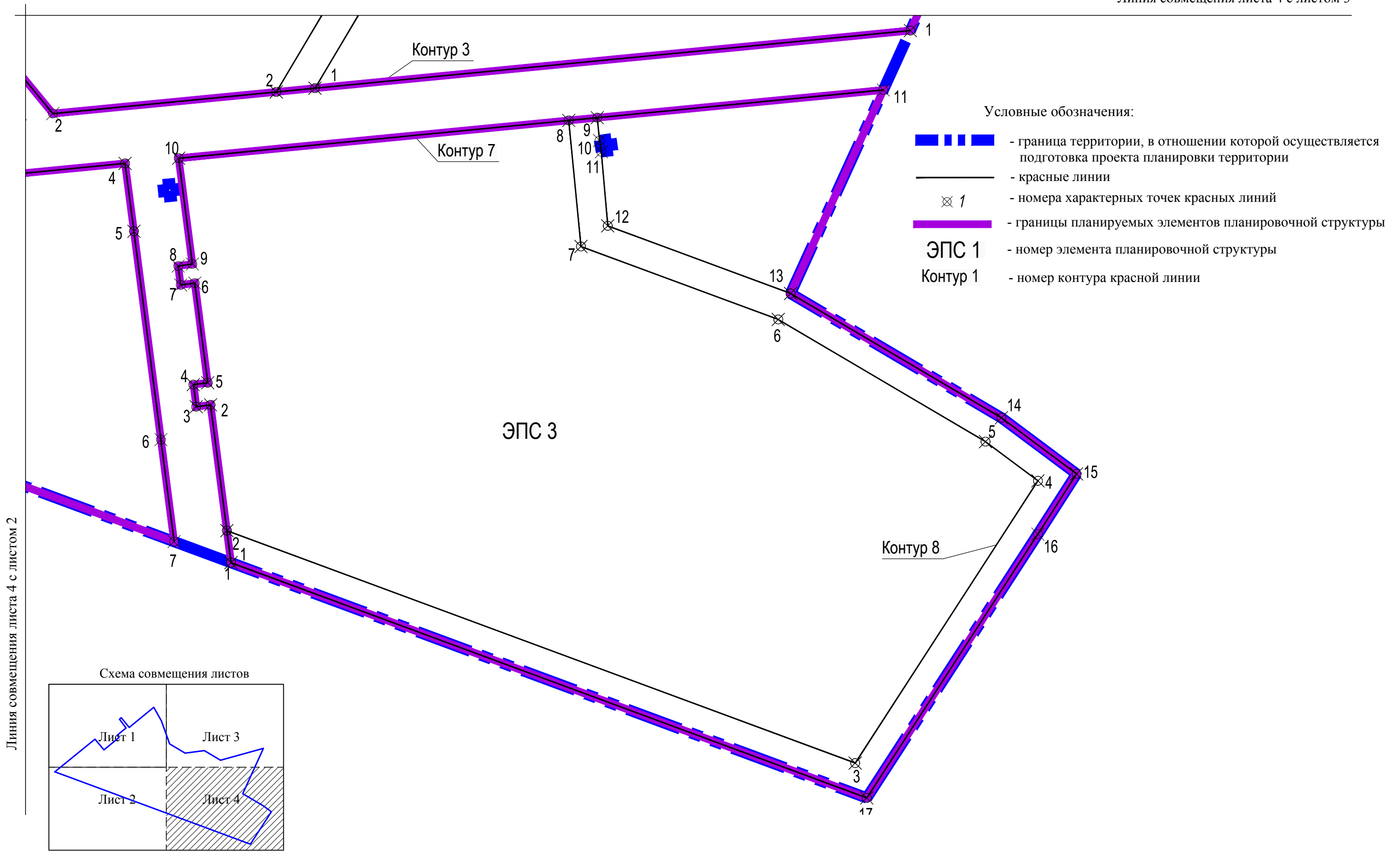
-  - граница территории, в отношении которой осуществляется подготовка проекта планировки территории
-  - красные линии
-  1 - номера характерных точек красных линий
-  - границы планируемых элементов планировочной структуры
- ЭПС 1 - номер элемента планировочной структуры
- Контур 1 - номер контура красной линии





Схема совмещения листов



Линия совмещения листа 2 с листом 4





- Условные обозначения:
-  - граница территории, в отношении которой осуществляется подготовка проекта планировки территории
  -  - красные линии
  -  1 - номера характерных точек красных линий
  -  - границы планируемых элементов планировочной структуры
  - ЭПС 1** - номер элемента планировочной структуры
  - Контур 1** - номер контура красной линии

Линия совмещения листа 4 с листом 2

Схема совмещения листов

