










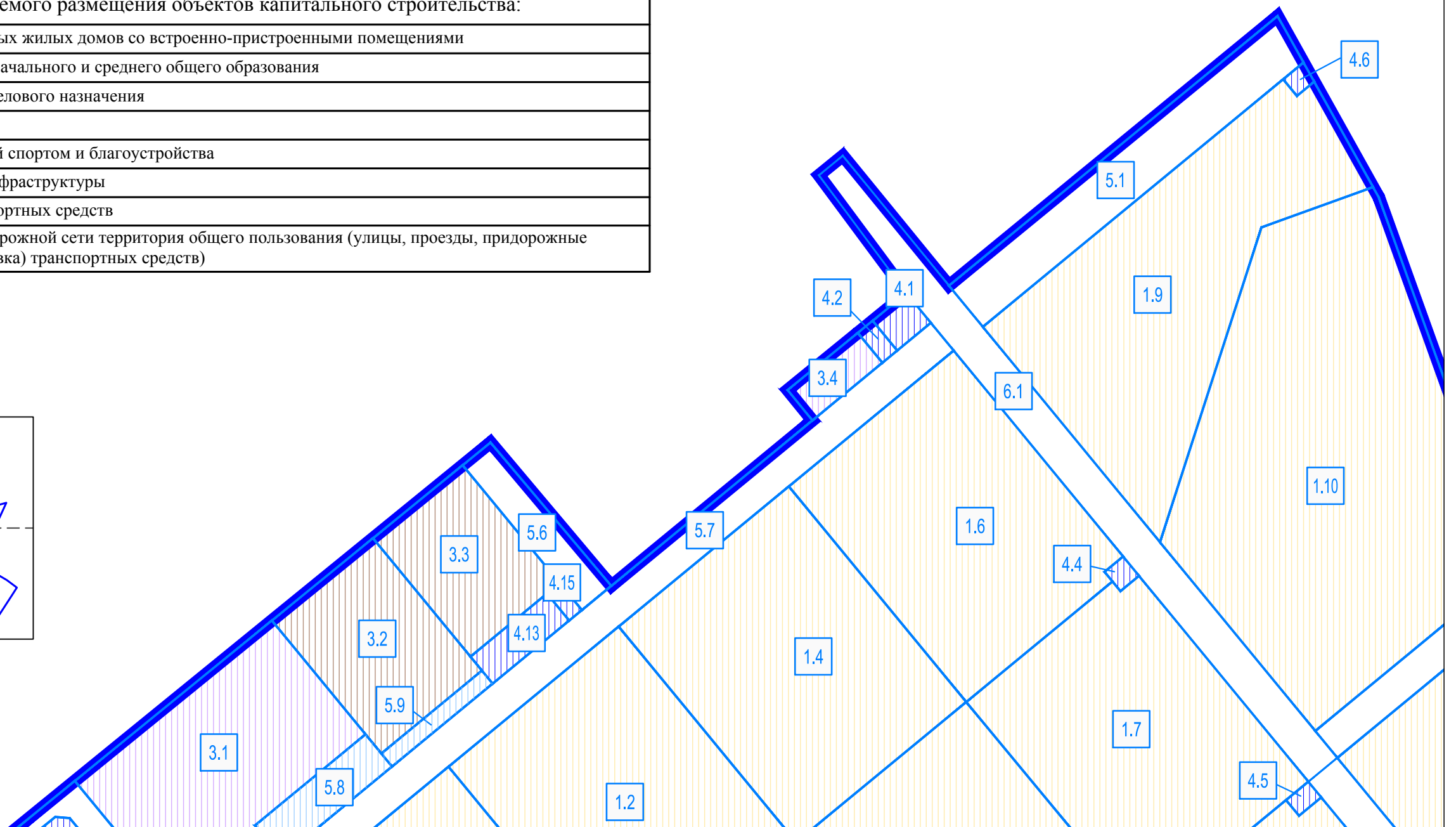
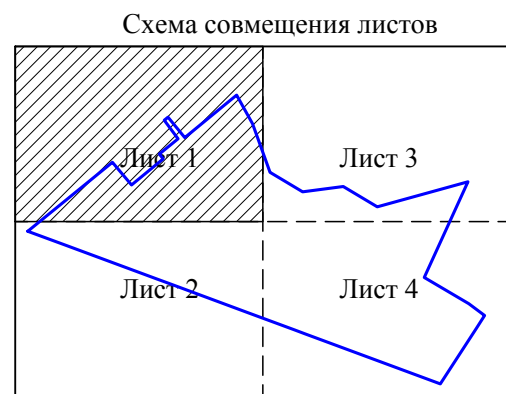


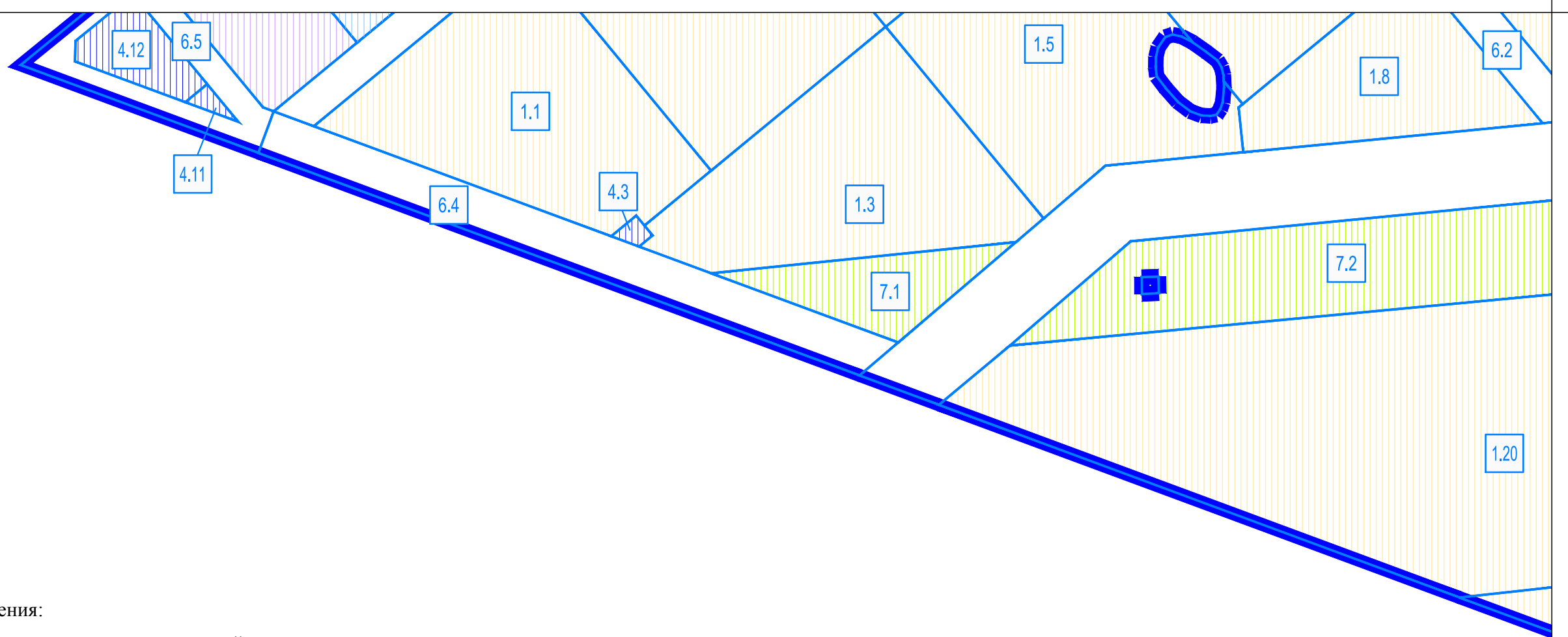
Условные обозначения:

-  - граница территории, в отношении которой осуществляется подготовка проекта планировки территории
-  - границы зон планируемого размещения объектов капитального строительства
-  - номер зоны планируемого размещения объектов капитального строительства




Зоны планируемого размещения объектов капитального строительства:	
	многоквартирных жилых домов со встроенно-пристроенными помещениями
	дошкольного, начального и среднего общего образования
	общественно-делового назначения
	гаражи
	отдыха, занятий спортом и благоустройства
	инженерной инфраструктуры
	стоянка транспортных средств
	Зона улично-дорожной сети территория общего пользования (улицы, проезды, придорожные стоянки (парковка) транспортных средств)



Линия совмещения листа 2 с листом 1



Условные обозначения:

-  - граница территории, в отношении которой осуществляется подготовка проекта планировки территории
-  - границы зон планируемого размещения объектов капитального строительства
-  - номер зоны планируемого размещения объектов капитального строительства









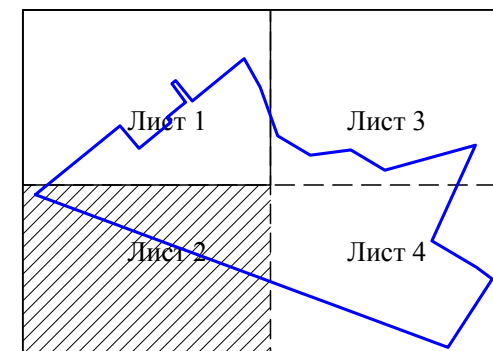



Зоны планируемого размещения объектов капитального строительства:	
	многоквартирных жилых домов со встроенно-пристроенными помещениями
	дошкольного, начального и среднего общего образования
	общественно-делового назначения
	гаражи
	отдыха, занятий спортом и благоустройства
	инженерной инфраструктуры
	стоянка транспортных средств
	Зона улично-дорожной сети территория общего пользования (улицы, проезды, придорожные стоянки (парковка) транспортных средств)

Схема совмещения листов











Линия совмещения листа 2 с листом 4

Условные обозначения:

-  - граница территории, в отношении которой осуществляется подготовка проекта планировки территории
-  - границы зон планируемого размещения объектов капитального строительства
-  - номер зоны планируемого размещения объектов капитального строительства

Зоны планируемого размещения объектов капитального строительства:

	многоквартирных жилых домов со встроенно-пристроенными помещениями
	дошкольного, начального и среднего общего образования
	общественно-делового назначения
	гаражи
	отдыха, занятий спортом и благоустройства
	инженерной инфраструктуры
	стоянка транспортных средств
	Зона улично-дорожной сети территория общего пользования (улицы, проезды, придорожные стоянки (парковка) транспортных средств)

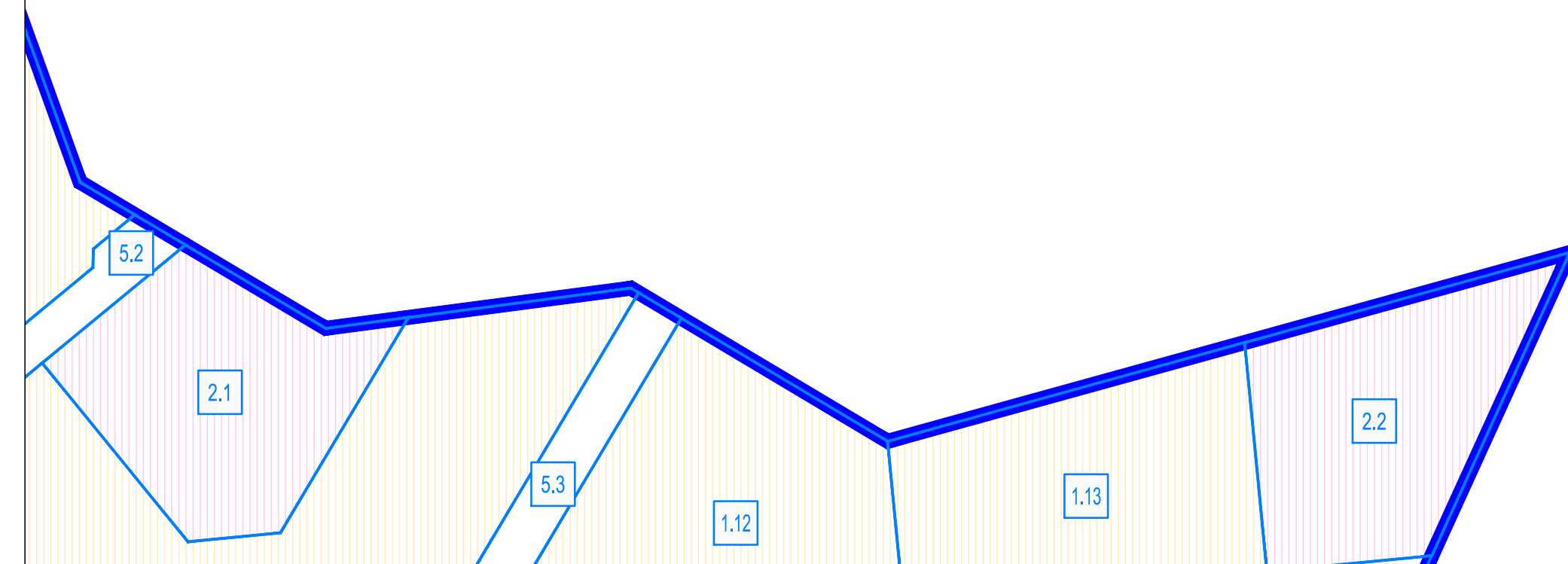
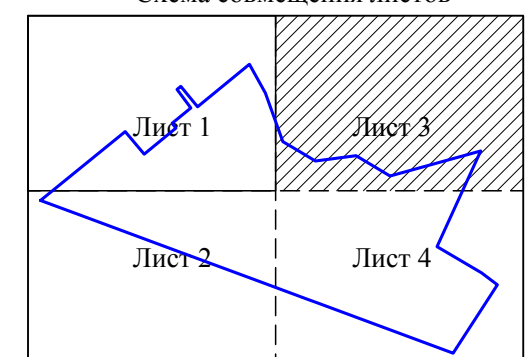
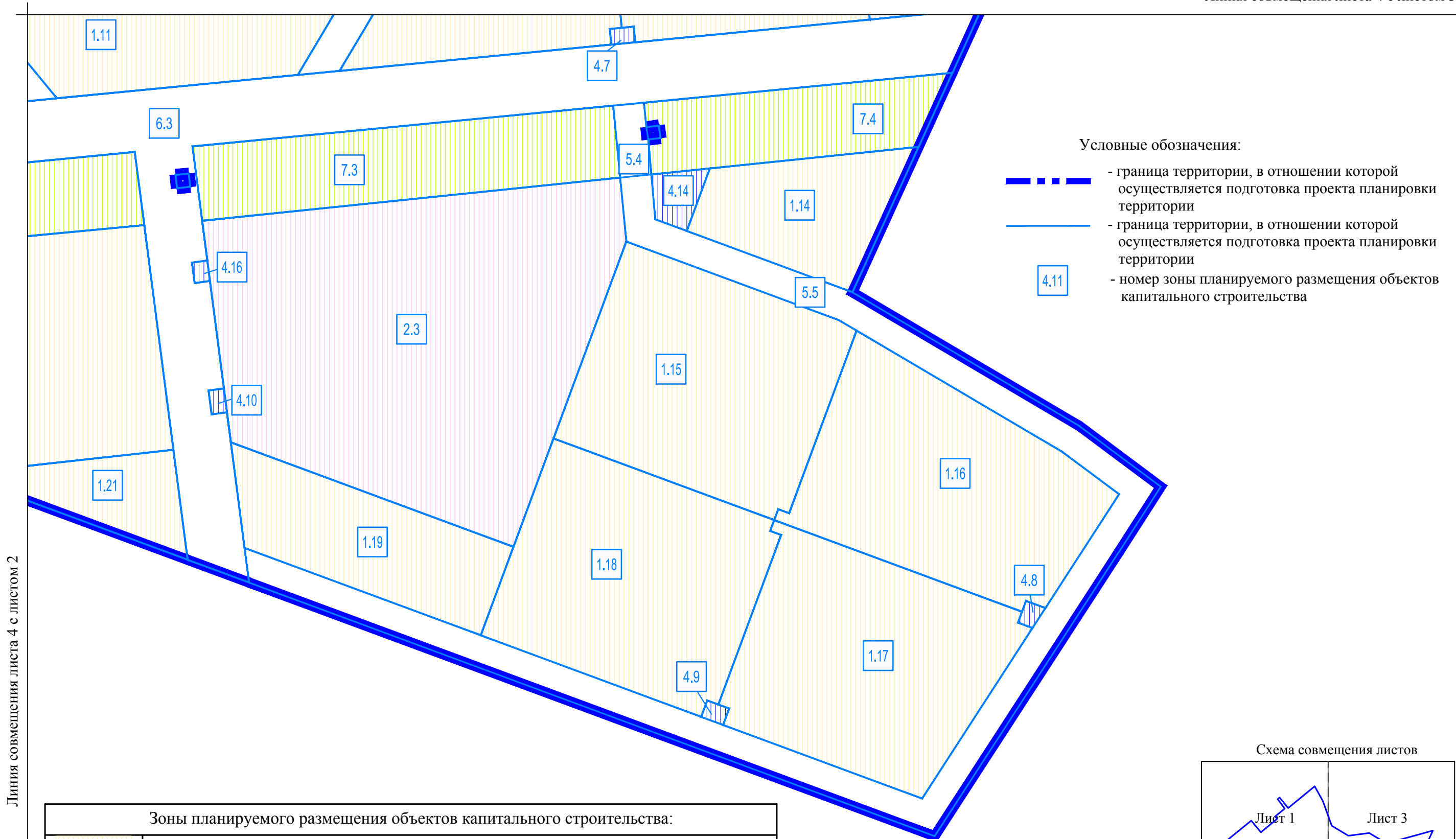


Схема совмещения листов



Линия совмещения листа 3 с листом 4



Линия совмещения листа 4 с листом 2

Зоны планируемого размещения объектов капитального строительства:	
	многоквартирных жилых домов со встроенно-пристроенными помещениями
	дошкольного, начального и среднего общего образования
	общественно-делового назначения
	гаражи
	отдыха, занятий спортом и благоустройства
	инженерной инфраструктуры
	стоянка транспортных средств
	Зона улично-дорожной сети территория общего пользования (улицы, проезды, придорожные стоянки (парковка) транспортных средств)

Схема совмещения листов

