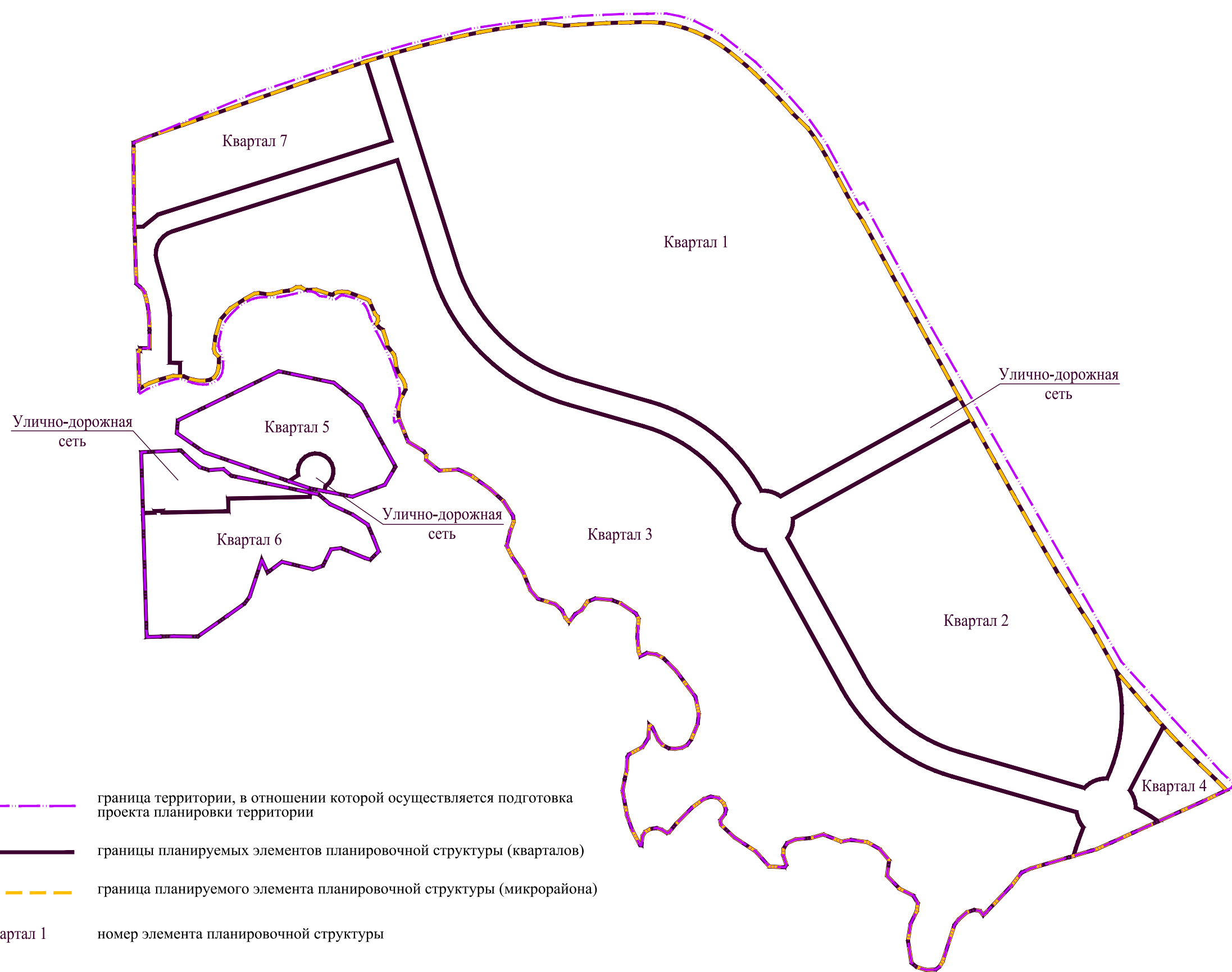





Чертеж планировки территории, отображающий границы существующих и планируемых элементов
планировочной структуры



-  граница территории, в отношении которой осуществляется подготовка проекта планировки территории
-  границы планируемых элементов планировочной структуры (кварталов)
-  граница планируемого элемента планировочной структуры (микрорайона)

Квартал 1 номер элемента планировочной структуры

Примечание:
Существующие элементы планировочной структуры в границах проектирования отсутствуют