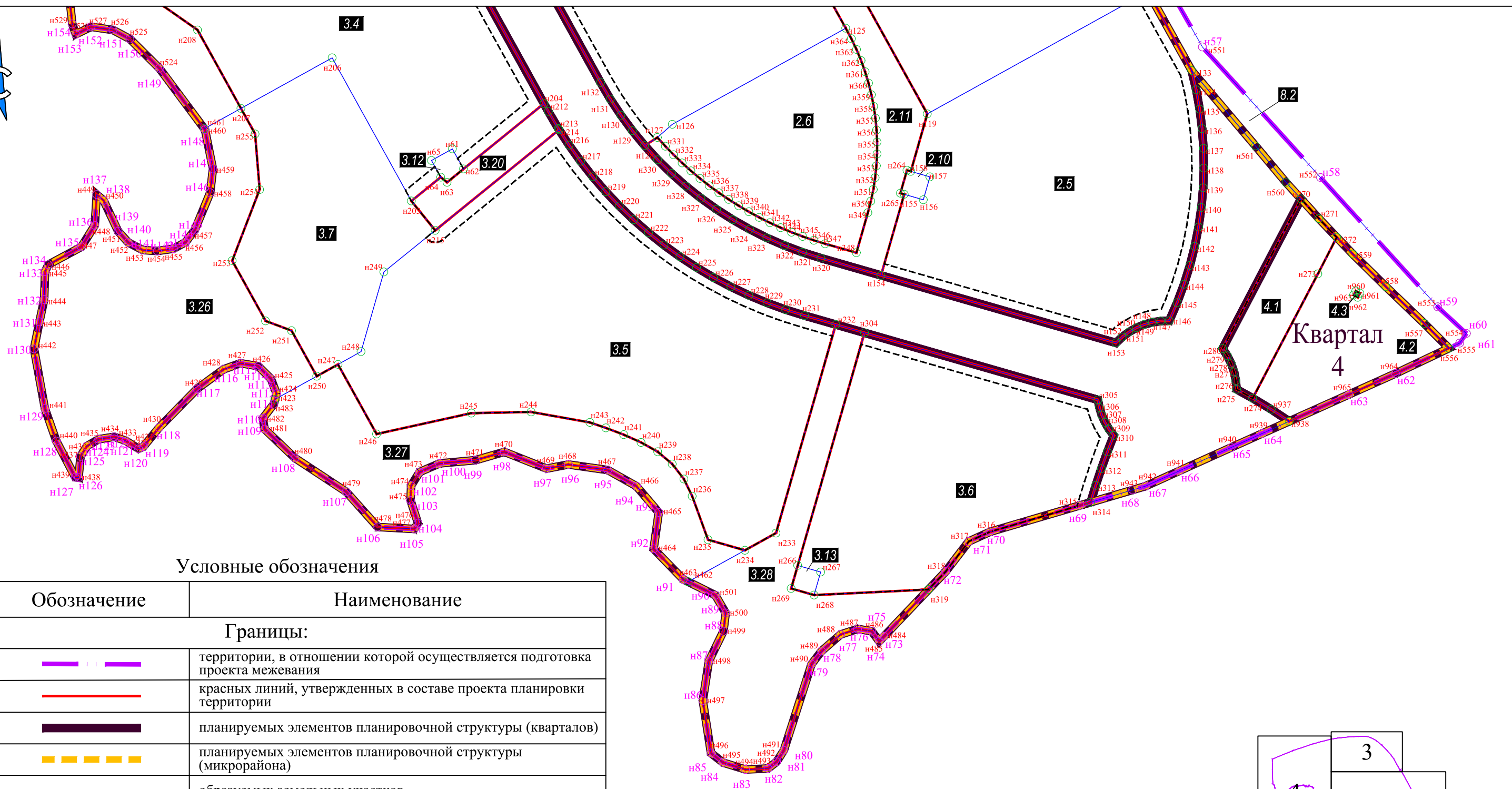


Чертеж межевания территории

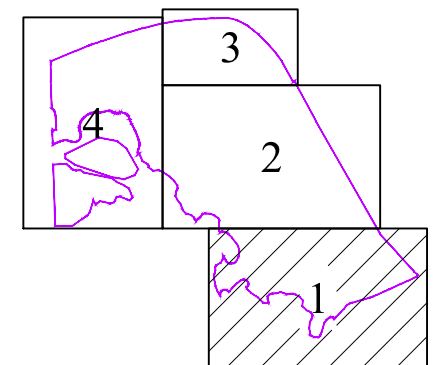
Приложение № 7
к приказу Комитета градостроительной
политики Ленинградской области
от _____ № _____

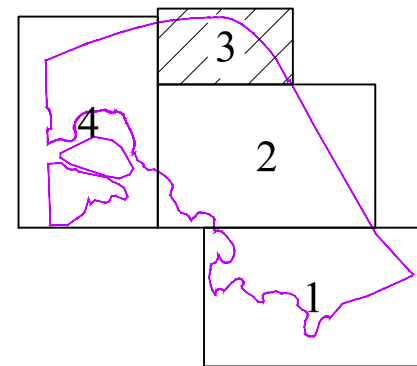
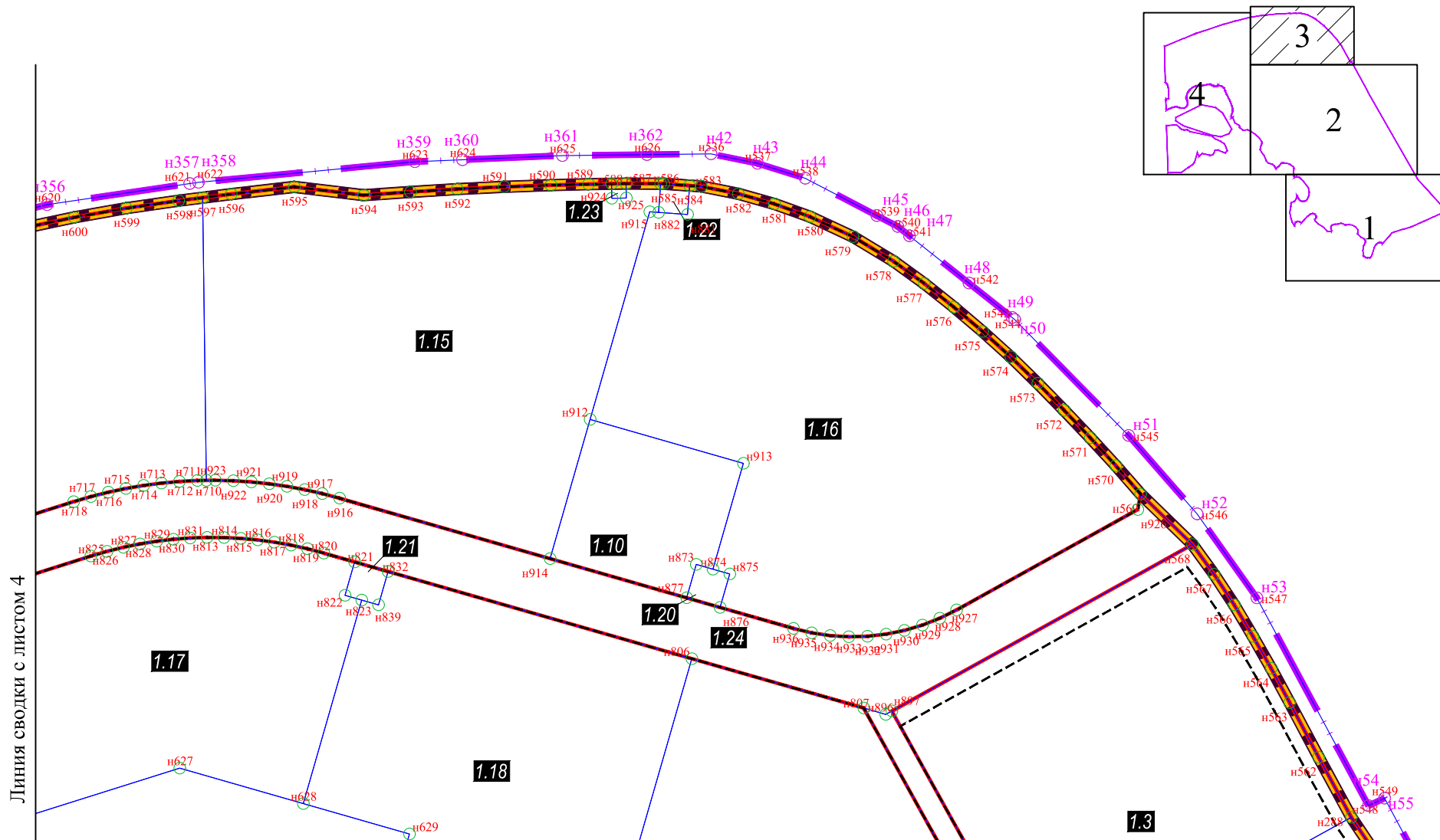
Линия сводки с листом 2



Условные обозначения

Обозначение	Наименование
Границы:	
	территории, в отношении которой осуществляется подготовка проекта межевания
	красных линий, утвержденных в составе проекта планировки территории
	планируемых элементов планировочной структуры (кварталов)
	планируемых элементов планировочной структуры (микрорайона)
	образуемых земельных участков
	линий отступов от красных линий в целях определения мест допустимого размещения зданий, строений, сооружений
Номера:	
Квартал 1	элементов планировочной структуры
	образуемых земельных участков
	характерных точек образуемых земельных участков (и обозначение такой точки)
	характерных точек границ разработки проекта межевания территории (и обозначение такой точки)





Линия сводки с листом 4

Линия сводки с листом 2

