

ЛЕНИНГРАДСКИЙ ОБЛАСТНОЙ КОМИТЕТ ПО УПРАВЛЕНИЮ
ГОСУДАРСТВЕННЫМ ИМУЩЕСТВОМ
(ЛЕНОБЛКОМИМУЩЕСТВО)

РАСПОРЯЖЕНИЕ

29 мая 2024 года

№ 730

Санкт-Петербург

О внесении изменений в распоряжение Ленинградского областного комитета по управлению государственным имуществом от 12 января 2024 года № 11 «Об установлении публичного сервитута для использования земельных участков в целях эксплуатации объекта электросетевого хозяйства регионального значения «Линейное сооружение - ВЛ 110 кВ Антропшинская – 2/4»

1. Внести в распоряжение Ленинградского областного комитета по управлению государственным имуществом от 12 января 2024 года № 11 «Об установлении публичного сервитута для использования земельных участков в целях эксплуатации объекта электросетевого хозяйства регионального значения «Линейное сооружение - ВЛ 110 кВ Антропшинская – 2/4» изменения, изложив Приложения 1 и 2 в редакции согласно Приложениям 1 и 2 к настоящему распоряжению.

2. В течение пяти рабочих дней со дня издания настоящего распоряжения отделу формирования и учета земельных ресурсов Леноблкомимущества:

2.1. обеспечить размещение распоряжения на официальном сайте комитета (<http://kugi.lenobl.ru>) в информационно-телекоммуникационной сети "Интернет";

2.2. направить копию распоряжения в Управление Федеральной службы государственной регистрации, кадастра и картографии по Ленинградской области;

2.3. направить копию распоряжения обладателю публичного сервитута, а также сведения, предусмотренные подпунктом 5 пункта 7 статьи 39.43 Земельного кодекса Российской Федерации.

3. Контроль за исполнением распоряжения оставляю за собой

Заместитель
председателя комитета



Г.В.Давыдова

Приложение 1
к распоряжению Леноблкомимущества
от 29 мая 2024 № 430

Перечень земельных участков, в отношении которых устанавливается
публичный сервитут

№ п/п	Кадастровый номер земельного участка	Адрес земельного участка
1	47:24:0000000:2455 (контур 1)	Ленинградская область, Гатчинский муниципальный район, Коммунарское городское поселение, г. Коммунар, ул. Железнодорожная
2	47:24:0101002:185	Ленинградская область, Гатчинский район, г. Коммунар, ул. Антропшинская, д.2
3	47:24:0101002:2442	Ленинградская область, Гатчинский муниципальный район, Коммунарское городское поселение, г. Коммунар, ул. Родниковая
4	47:24:0101002:2085	Ленинградская область, Гатчинский муниципальный район, г. Коммунар
5	47:24:0101002:856	Ленинградская область, Гатчинский район, г. Коммунар, ул. Родниковая, уч. № 6
6	47:24:0101002:853	Ленинградская область, Гатчинский район, г. Коммунар, ул. Родниковая, д.4
7	47:24:0101002:8	Ленинградская область, Гатчинский район, г. Коммунар, ул. Антропшинская, д.6 а
8	47:24:0101002:10	Ленинградская область, Гатчинский район, г. Коммунар, ул. Антропшинская, д.8
9	47:24:0101002:961	Ленинградская область, Гатчинский район, г. Коммунар, ул. Антропшинская, за д. 8
10	47:24:0101002:816	Ленинградская область, Гатчинский район, г. Коммунар, ул. Антропшинская, д.12
11	47:24:0101002:15	Ленинградская область, Гатчинский район, г. Коммунар, ул. Антропшинская, д.14 а
12	47:24:0103001:1	Российская Федерация, Ленинградская область, Гатчинский муниципальный район, г. Коммунар, пер. Рассветный, д.1
13	47:24:0101002:11	Ленинградская область, Гатчинский район, г. Коммунар, ул. Родниковая, 3
14	47:24:0101002:2074	Ленинградская область, Гатчинский муниципальный район, муниципальное образование город Коммунар, г. Коммунар, ул. Родниковая, участок 3а.
15	47:24:0101002:890	Ленинградская область, Гатчинский район, г. Коммунар, ул. Ручьевая, в районе д. №8
16	47:24:0101002:2460	Ленинградская область, Гатчинский муниципальный район, Коммунарское городское поселение, г. Коммунар, ул. Ручьевая
17	47:23:0000000:51200	Ленинградская область, Гатчинский район, массив "Антропшино", СТ "Рассвет"
18	47:24:0105004:47	Российская Федерация, Ленинградская область, Гатчинский муниципальный район, муниципальное образование город Коммунар, г. Коммунар, СНТ Рассвет массива Антропшино, ул. Аллейная, уч. 280
19	47:24:0101002:2447	Ленинградская область, Гатчинский муниципальный район, Коммунарское городское поселение, г. Коммунар, пер. Рассветный
20	47:24:0101002:2001	Ленинградская область, Гатчинский муниципальный район, муниципальное образование город Коммунар, г. Коммунар, ул.

		Антропшинская, за д. 20
21	47:24:0101002:2013	Ленинградская область, Гатчинский муниципальный район, г.Коммунар. ул.Антропшинская, д.20
22	47:24:0101002:422	Ленинградская область, Гатчинский район, г. Коммунар, ул. Антропшинская, д.20а
23	47:24:0105003:100	Российская Федерация, Ленинградская область, Гатчинский муниципальный район, Коммунарское городское поселение, г. Коммунар, СНТ Рассвет массива Антропшино, ул. Аллейная, з/у 223
24	47:24:0105003:54	Российская Федерация, Ленинградская область, Гатчинский муниципальный район, муниципальное образование город Коммунар, г. Коммунар, СНТ Рассвет массива Антропшино, ул. Аллейная, уч. 222
25	47:24:0105003:12	Российская Федерация, Ленинградская область, Гатчинский муниципальный район, муниципальное образование город Коммунар, г.Коммунар, СНТ Рассвет массива Антропшино, ул. Аллейная, уч. 179
26	47:24:0105003:11	Российская Федерация, Ленинградская область, Гатчинский муниципальный район, муниципальное образование город Коммунар, г. Коммунар, СНТ "Рассвет массива Антропшино", ул. Аллейная, уч. 178
27	47:24:0105002:78	Российская Федерация, Ленинградская область, Гатчинский муниципальный район, муниципальное образование город Коммунар, г. Коммунар, СНТ Рассвет массива Антропшино, ул. Аллейная, уч. 157
28	47:24:0105002:90	Российская Федерация, Ленинградская область, Гатчинский муниципальный район, муниципальное образование город Коммунар, г. Коммунар, СНТ Рассвет массива Антропшино, ул. Аллейная, уч. 156
29	47:24:0105002:56	Российская Федерация, Ленинградская область, Гатчинский муниципальный район, Коммунарское городское поселение, г. Коммунар, СНТ Рассвет, массив Антропшино, улица Аллейная, з/у 135.
30	47:24:0101002:2438	Российская Федерация, Ленинградская область, Гатчинский муниципальный район, Коммунарское городское поселение, г. Коммунар, ул. Антропшинская, з/у 60-а
31	47:24:0105002:34	Российская Федерация, Ленинградская область, Гатчинский муниципальный район, муниципальное образование город Коммунар, г. Коммунар, СНТ Рассвет массива Антропшино, ул. Аллейная, уч. 113
32	47:24:0105002:11	Российская Федерация, Ленинградская область, Гатчинский муниципальный район, муниципальное образование город Коммунар, г. Коммунар, СНТ Рассвет массива Антропшино, ул. Аллейная, уч. 90
33	47:24:0101002:529	Ленинградская область, Гатчинский район, г. Коммунар, ул. Антропшинская, в районе д.88
34	47:24:0105001:70	Российская Федерация, Ленинградская область, Гатчинский муниципальный район, муниципальное образование город Коммунар, г. Коммунар, СНТ Рассвет массива Антропшино, ул. Аллейная, уч. 68
35	47:24:0105001:48	Российская Федерация, Ленинградская область, Гатчинский муниципальный район, муниципальное образование город Коммунар, г. Коммунар, СНТ Рассвет массива Антропшино, ул. Аллейная, уч. 46
36	47:24:0105001:29	Российская Федерация, Ленинградская область, Гатчинский муниципальный район, муниципальное образование город

		Коммунар, г. Коммунар, СНТ Рассвет массива Антропшино, ул. Аллейная, уч. 27
37	47:24:0105001:28	Российская Федерация, Ленинградская область, Гатчинский муниципальный район, муниципальное образование город Коммунар, г. Коммунар, СНТ Рассвет массива Антропшино, ул. Аллейная, уч. 26
38	47:24:0101002:49	Ленинградская область, Гатчинский район, г. Коммунар, ул. Антропшинская, д. 108 а
39	47:24:0101002:476	Ленинградская область, Гатчинский район, г. Коммунар, ул. Антропшинская, 112 а, за д.312
40	47:24:0101002:527	Ленинградская область, Гатчинский район, г. Коммунар, ул. Антропшинская, уч. 120 в
41	47:24:0105001:11	Ленинградская область, Гатчинский район, с.т. Рассвет, массив Антропшино, 9
42	47:24:0105001:9	Ленинградская область, Гатчинский район, с.т. Рассвет, массив Антропшино, уч. 294
43	47:24:0105001:8	Российская Федерация, Ленинградская область, Гатчинский муниципальный район, муниципальное образование город Коммунар, г. Коммунар, СНТ Рассвет массива Антропшино, ул. Аллейная, уч. 8
44	47:24:0101002:2128	Российская Федерация, Ленинградская область, Гатчинский муниципальный район, муниципальное образование город Коммунар, г. Коммунар, ул. Антропшинская, участок 122
45	47:24:0101002:878	Ленинградская область, Гатчинский муниципальный район, муниципальное образование город Коммунар, г. Коммунар, ул. Антропшинская, уч. 122а
46	47:24:0101002:2067	Ленинградская область, Гатчинский муниципальный район, г. Коммунар, ул. Антропшинская, уч. 124 а
47	47:24:0101002:2441 (контур 2)	Ленинградская область, Гатчинский муниципальный район, Коммунарское городское поселение, г. Коммунар, ул. Северная
48	47:24:0101002:2467	Гатчинский р-н, Коммунар г, ул Антропшинская, уч 136б
49	47:24:0101002:2468	Гатчинский р-н, Коммунар г, ул Антропшинская, уч 136в
50	47:24:0101002:699 (контур 2)	Ленинградская область, Гатчинский район, г. Коммунар, ул. Антропшинская, д. 138 а
51	47:24:0101002:162	Ленинградская область, Гатчинский район, г. Коммунар, ул. Антропшинская, д.140 а
52	47:24:0101002:163	Ленинградская область, Гатчинский район, г. Коммунар, ул. Антропшинская, д.140 а
53	47:24:0101002:1981	Ленинградская область, Гатчинский муниципальный район, Коммунарское городское поселение, г. Коммунар, ул. Антропшинская, в районе д. 140-А
54	47:24:0101002:836	Ленинградская область, Гатчинский район, г. Коммунар, ул. Антропшинская, уч. 148 б.
55	47:24:0101002:123	Ленинградская область, Гатчинский район, г. Коммунар, ул. Северная, дом 7
56	47:24:0101002:318	Ленинградская область, Гатчинский район, г. Коммунар, ул. Северная, 9
57	47:24:0101002:101	Ленинградская область, Гатчинский муниципальный район, Коммунарское городское поселение, г. Коммунар, ул. Северная, д. 15
58	47:24:0101002:186	Ленинградская область, Гатчинский район, г. Коммунар, ул. Северная, д.23
59	47:24:0101002:253	Ленинградская область, Гатчинский район, г Коммунар, ул Северная, д 25
60	47:24:0101002:151	Ленинградская область, Гатчинский район, г. Коммунар, ул. Северная, д.31

61	47:24:0101002:2071	Ленинградская область, Гатчинский муниципальный район, муниципальное образование город Коммунар, город Коммунар, переулок Строительный
62	47:24:0101002:872	Ленинградская область, Гатчинский район, г. Коммунар, пер. Строительный, д. 7
63	47:24:0101002:2441 (контур 1)	Ленинградская область, Гатчинский муниципальный район, Коммунарское городское поселение, г. Коммунар, ул. Северная
64	47:24:0101002:2443	Российская Федерация, Ленинградская область, Гатчинский муниципальный район, Коммунарское городское поселение, г. Коммунар, пер. Сосновый
65	47:24:0101002:321	Ленинградская область, Гатчинский муниципальный район, Ларионовское сельское поселение, г. Коммунар, ул. Северная, д. 37/5
66	47:24:0101002:322	Ленинградская область, Гатчинский муниципальный район, Коммунарское городское поселение, г. Коммунар, ул. Северная, д. 39
67	47:24:0101002:2461	Ленинградская область, Гатчинский муниципальный район, Коммунарское городское поселение, г. Коммунар, пер. Тополинный
68	47:24:0101002:399	Ленинградская область, Гатчинский район, г. Коммунар, ул. Северная, д. 41/5
69	47:24:0101002:2444	Ленинградская область, Гатчинский муниципальный район, Коммунарское городское поселение, город Коммунар, переулок Ивовый
70	47:24:0101002:325	Ленинградская область, Гатчинский район, г. Коммунар, ул. Северная, д.45
71	47:24:0101002:2448	Ленинградская область, Гатчинский муниципальный район, Коммунарское городское поселение, город Коммунар, переулок Березовый
72	47:24:0101002:285	Российская Федерация, Ленинградская область, Гатчинский муниципальный район, муниципальное образование город Коммунар, г. Коммунар, ул. Антропшинская, уч. 282
73	47:24:0101002:326	Ленинградская область, Гатчинский район, г. Коммунар, ул. Северная, д.. 53
74	47:24:0101002:1863	Ленинградская область, Гатчинский район, г. Коммунар, ул. Антропшинская, д. 290
75	47:24:0101002:1957	Ленинградская область, Гатчинский муниципальный район, Коммунарское городское поселение, г. Коммунар, ул. Антропшинская, между домами № 290 и № 290-А, уч. № 1
76	47:24:0101002:1948	Ленинградская область, Гатчинский муниципальный район, Коммунарское городское поселение, г. Коммунар, ул. Антропшинская, между домами № 290 и № 290-А участок № 2
77	47:24:0101002:482	Ленинградская область, Гатчинский район, г. Коммунар, ул. Антропшинская, д. 290-А
78	47:24:0101002:1995	Ленинградская область, Гатчинский район, г. Коммунар, ул. Антропшинская, уч. за д.290-А
79	47:24:0101002:2000	Российская Федерация, Ленинградская область, Гатчинский муниципальный район, Коммунарское городское поселение, г. Коммунар, ул. Антропшинская, уч. 290б
80	47:24:0000000:2224 (контур 1)	Ленинградская область, Гатчинский муниципальный район, Коммунарское городское поселение, город Коммунар, автомобильная дорога общего пользования «Подъезд к г. Коммунар»
81	47:24:0102001:440	Гатчинский р-н, Коммунар г, ул Железнодорожная
82	47:23:0000000:4297	Ленинградская область, Гатчинский муниципальный район
83	47:24:0104001:2624	Российская Федерация, Ленинградская область, Гатчинский

		муниципальный район, Коммунарское городское поселение, г. Коммунар, пер. Луговой
84	47:24:0104001:1053	Ленинградская область, Гатчинский район, г. Коммунар, пер. Луговой, уч. 23а
85	47:24:0104001:1052	Ленинградская область, Гатчинский район, г. Коммунар, пер. Луговой, уч. 23б
86	47:23:0000000:490	Ленинградская область, Гатчинский район, ВЛ 110 кВ Антропшинская-4, опоры №22-№27
87	47:24:0104001:2633	Российская Федерация, Ленинградская область, Гатчинский муниципальный район, Коммунарское городское поселение, г. Коммунар, ул. Заря
88	47:24:0104001:910	Ленинградская область, Гатчинский муниципальный район, муниципальное образование город Коммунар, г. Коммунар, пер. Луговой, уч. 25д
89	47:24:0104001:912	Ленинградская область, Гатчинский муниципальный район, муниципальное образование город Коммунар, г. Коммунар, ул. Центральная, уч. №1а
90	47:24:0104001:1149	Ленинградская область, Гатчинский муниципальный район, муниципальное образование город Коммунар, г. Коммунар, ул. Центральная, участок 3
91	47:24:0104001:1151	Ленинградская область, Гатчинский муниципальный район, муниципальное образование город Коммунар, г. Коммунар, улица Центральная, участок 3 а
92	47:24:0104001:1050	Ленинградская область, Гатчинский район, г. Коммунар, ул. Центральная, уч. 2в
93	47:24:0104001:1045	Ленинградская область, Гатчинский муниципальный район, г. Коммунар, ул. Центральная, уч. №2г
94	47:24:0104001:1864	Российская Федерация, Ленинградская область, Гатчинский муниципальный район, муниципальное образование город Коммунар, г. Коммунар, ул. Центральная, уч. 4а
95	47:24:0104001:1777	Ленинградская область, Гатчинский муниципальный район, г. Коммунар, ул. Центральная, участок 4
96	47:24:0104001:1774	Ленинградская область, Гатчинский муниципальный район, муниципальное образование город Коммунар, г. Коммунар, ул. Центральная, участок 6
97	47:24:0104001:1775	Ленинградская область, Гатчинский муниципальный район, муниципальное образование город Коммунар, г. Коммунар, ул. Центральная, участок 8
98	47:24:0104001:1776	Ленинградская область, Гатчинский муниципальный район, муниципальное образование город Коммунар, г. Коммунар, ул. Центральная, участок 10
99	47:24:0104001:3329	Российская Федерация, Ленинградская область, Гатчинский муниципальный район, Коммунарское городское поселение, г. Коммунар, ул. Центральная, з/у 5
100	47:24:0104001:3330	Российская Федерация, Ленинградская область, Гатчинский муниципальный район, Коммунарское городское поселение, город Коммунар
101	47:24:0104001:1894	Российская Федерация, Ленинградская область, Гатчинский муниципальный район, Коммунарское городское поселение, г. Коммунар, ул. Центральная, уч. 7а
102	47:24:0104001:3321	Ленинградская область, Гатчинский муниципальный район, Коммунарское городское поселение, город Коммунар, улица Центральная, земельный участок 16
103	47:24:0104001:1837	Российская Федерация, Ленинградская область, Гатчинский муниципальный район, муниципальное образование город Коммунар, г. Коммунар, ул. Центральная, участок 22а

104	47:24:0104001:1838	Российская Федерация, Ленинградская область, Гатчинский муниципальный район, муниципальное образование город Коммунар, г.Коммунар, ул. Центральная, участок 22
105	47:24:0104001:2616	Российская Федерация, Ленинградская область, Гатчинский муниципальный район, Коммунарское городское поселение, г. Коммунар, ул. Центральная, з/у 24
106	47:23:0320001:456	Ленинградская область, Гатчинский район, вблизи д. Антропшино, массив Антропшино, уч.11
107	47:23:0320001:380	Ленинградская область, Гатчинский муниципальный район, вблизи д. Антропшино, массив Антропшино, уч.12
108	ЕЗП 47:23:0000000:184 (входит контур 47:23:0328004:86)	Ленинградская область, Гатчинский район, массив Антропшино, с.т. Магистраль
109	47:23:0328004:84	Ленинградская область, Гатчинский район, массив "Антропшино", с.т. "Магистраль", участок № 351
110	47:23:0320001:758 (контур 3)	Ленинградская область, Гатчинский муниципальный район, Сусанинское сельское поселение
111	47:23:0320001:758 (контур 1)	Ленинградская область, Гатчинский муниципальный район, Сусанинское сельское поселение
112	47:24:0000000:2448 (контур 1)	Ленинградская область, Гатчинский муниципальный район, Коммунарское городское поселение, город Коммунар, автодорога к очистным сооружениям
113	47:23:0320001:754	Ленинградская область, Гатчинский район, Сусанинское сельское поселение, СПК Кобраловский

Приложение №2
к распоряжению Ленинградской области
от 27.06.2011 № 730

ГРАФИЧЕСКОЕ ОПИСАНИЕ

местоположения границ населенных пунктов, территориальных зон, особо охраняемых природных территорий, зон с особыми условиями использования территории

Публичный сервитут под объект электросетевого хозяйства "Линейное сооружение - ВЛ 110 кВ Антропшинская-2/4"

(наименование объекта, местоположение границ которого описано (далее - объект)

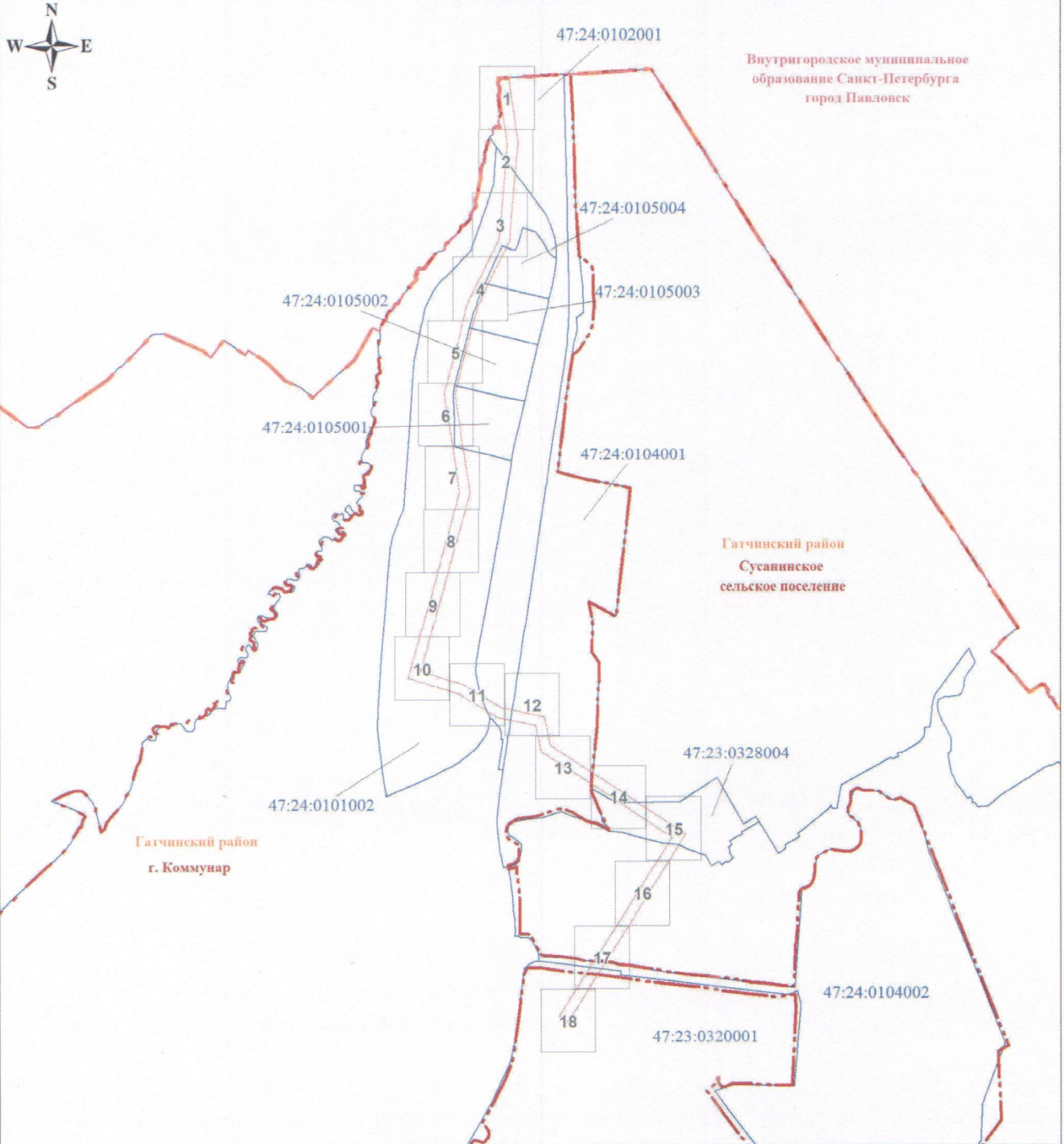
Раздел 1

Сведения об объекте		
№ п/п	Характеристики объекта	Описание характеристик
1	2	3
1	Местоположение объекта	Ленинградская область, Гатчинский р-н, Коммунар г
2	Площадь объекта ± величина погрешности определения площади ($P \pm \Delta P$), м ²	261469 ± 179
3	Иные характеристики объекта	1. Публичный сервитут под объект электросетевого хозяйства. Цель установления: в соответствии с п. 1 ст. 39.37 Земельного Кодекса Российской Федерации публичный сервитут устанавливается для размещения и для безопасной эксплуатации объекта электросетевого хозяйства "Линейное сооружение - ВЛ 110 кВ Антропшинская-2/4" являющегося объектом регионального значения, необходимым для организации электроснабжения населения и подключения (технологического присоединения) к сетям инженерно-технического обеспечения. Срок публичного сервитута: 49 лет. Наименование объекта публичного сервитута: Линейное сооружение - ВЛ 110 кВ Антропшинская-2/4 Кадастровый район: 47:00

Раздел 2







Сведения о местоположении границ объекта					
1. Система координат МСК-47, зона 2					
2. Сведения о характерных точках границ объекта					
Обозначение характерных точек границ	Координаты, м		Метод определения координат характерной точки	Средняя квадратическая погрешность положения характерной точки (M _t), м	Описание обозначения точки на местности (при наличии)
	X	Y			
1	2	3	4	5	6
1	405646.79	2220468.45	Аналитический метод	0.1	-
2	405646.94	2220474.71	Аналитический метод	0.1	-
3	405647.08	2220479.15	Аналитический метод	0.1	-
4	405649.50	2220518.28	Аналитический метод	0.1	-
5	405339.56	2220562.04	Аналитический метод	0.1	-
6	405113.34	2220540.76	Аналитический метод	0.1	-
7	404885.37	2220522.70	Аналитический метод	0.1	-
8	404736.02	2220448.10	Аналитический метод	0.1	-
9	404576.77	2220371.47	Аналитический метод	0.1	-
10	404351.67	2220312.46	Аналитический метод	0.1	-
11	404163.74	2220265.68	Аналитический метод	0.1	-
12	403960.19	2220294.04	Аналитический метод	0.1	-
13	403690.33	2220335.60	Аналитический метод	0.1	-
14	403457.57	2220269.07	Аналитический метод	0.1	-

Сведения о местоположении границ объекта					
1. Система координат МСК-47, зона 2					
2. Сведения о характерных точках границ объекта					
Обозначение характерных точек границ	Координаты, м		Метод определения координат характерной точки	Средняя квадратическая погрешность положения характерной точки (M _t), м	Описание обозначения точки на местности (при наличии)
	X	Y			
15	403217.32	2220201.99	Аналитический метод	0.1	-
16	403021.40	2220147.12	Аналитический метод	0.1	-
17	402856.04	2220101.33	Аналитический метод	0.1	-
18	402837.17	2220161.65	Аналитический метод	0.1	-
19	402793.67	2220303.82	Аналитический метод	0.1	-
20	402683.01	2220480.06	Аналитический метод	0.1	-
21	402639.21	2220684.69	Аналитический метод	0.1	-
22	402504.79	2220712.98	Аналитический метод	0.1	-
23	402386.37	2220888.23	Аналитический метод	0.1	-
24	402228.08	2221126.76	Аналитический метод	0.1	-
25	402080.04	2221349.71	Аналитический метод	0.1	-
26	401813.16	2221180.64	Аналитический метод	0.1	-
27	401684.77	2221099.35	Аналитический метод	0.1	-
28	401540.24	2221007.55	Аналитический метод	0.1	-
29	401404.90	2220921.88	Аналитический метод	0.1	-
30	401213.44	2220802.33	Аналитический метод	0.1	-
31	401206.71	2220795.37	Аналитический метод	0.1	-
32	401204.03	2220785.37	Аналитический метод	0.1	-
33	401206.71	2220775.37	Аналитический метод	0.1	-
34	401211.64	2220766.67	Аналитический метод	0.1	-
35	401218.96	2220759.35	Аналитический метод	0.1	-
36	401228.96	2220756.67	Аналитический метод	0.1	-
37	401239.32	2220759.57	Аналитический метод	0.1	-
38	401430.04	2220882.17	Аналитический метод	0.1	-
39	401565.42	2220967.87	Аналитический метод	0.1	-
40	401709.94	2221059.67	Аналитический метод	0.1	-
41	401838.30	2221140.92	Аналитический метод	0.1	-
42	402066.19	2221285.18	Аналитический метод	0.1	-
43	402188.94	2221100.75	Аналитический метод	0.1	-
44	402347.04	2220862.66	Аналитический метод	0.1	-
45	402473.60	2220670.11	Аналитический метод	0.1	-
46	402598.78	2220643.43	Аналитический метод	0.1	-
47	402635.87	2220461.48	Аналитический метод	0.1	-
48	402747.88	2220282.94	Аналитический метод	0.1	-
49	402824.48	2220043.45	Аналитический метод	0.1	-
50	403034.00	2220102.01	Аналитический метод	0.1	-
51	403229.97	2220156.73	Аналитический метод	0.1	-
52	403470.22	2220223.80	Аналитический метод	0.1	-
53	403693.52	2220284.82	Аналитический метод	0.1	-
54	403954.78	2220247.39	Аналитический метод	0.1	-
55	404166.34	2220214.98	Аналитический метод	0.1	-
56	404363.10	2220266.87	Аналитический метод	0.1	-
57	404593.97	2220324.29	Аналитический метод	0.1	-
58	404756.13	2220405.64	Аналитический метод	0.1	-
59	404898.48	2220473.76	Аналитический метод	0.1	-
60	405118.71	2220494.06	Аналитический метод	0.1	-
61	405338.40	2220511.78	Аналитический метод	0.1	-



Масштаб 1:19181

Используемые условные знаки и обозначения:

- | | |
|---|--|
|  Граница публичного сервитута |  Граница внутригородского муниципального образования Санкт-Петербурга |
|  Граница кадастрового квартала |  Граница муниципального района |
|  Номер кадастрового квартала |  Граница муниципального образования |

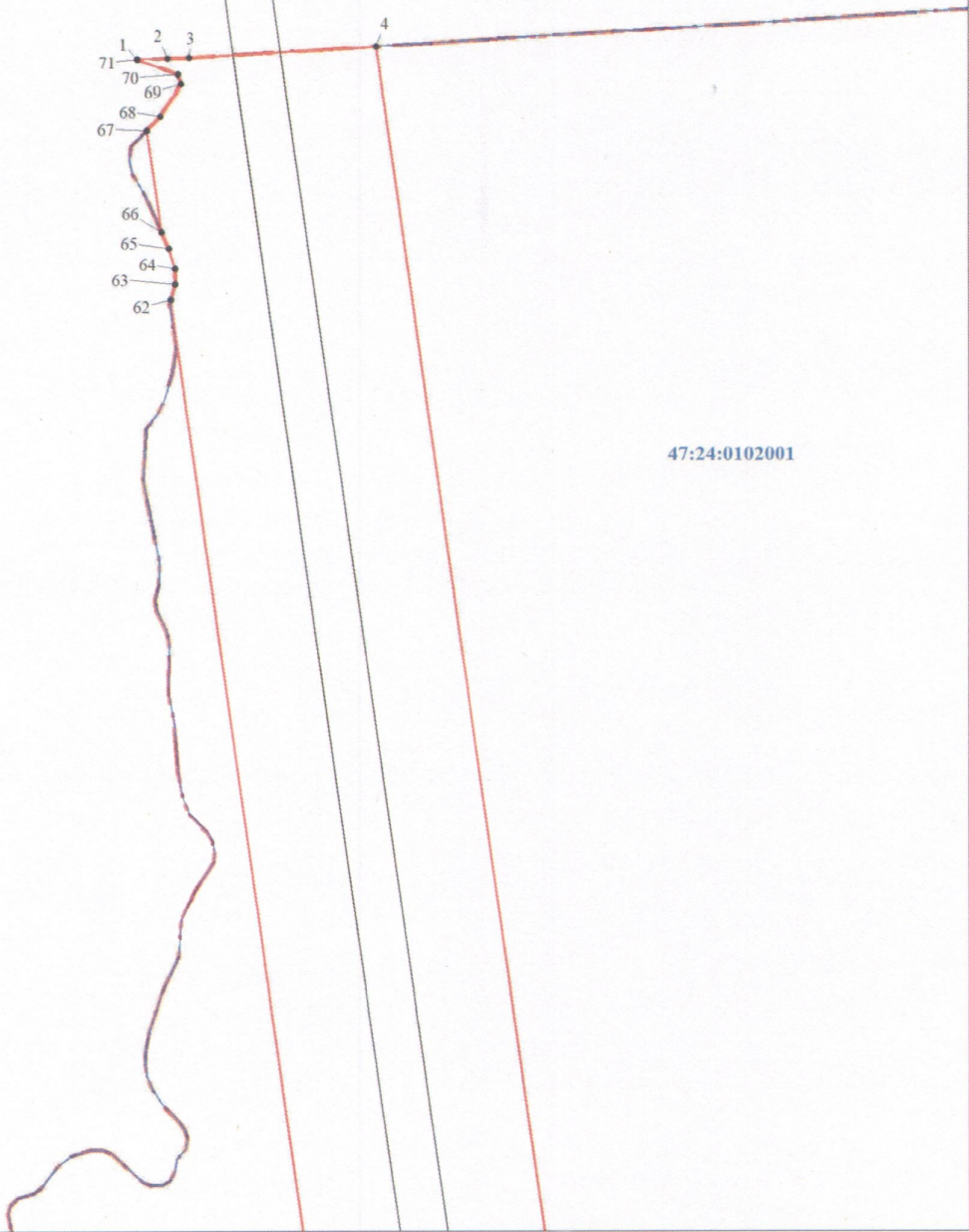
Подпись  Шелякин А.



Дата 19 ноября 2023 г.













г. Санкт-Петербург
Внутригородское муниципальное
образование Санкт-Петербурга
город Павловск



47:24:0102001

Масштаб 1:1000

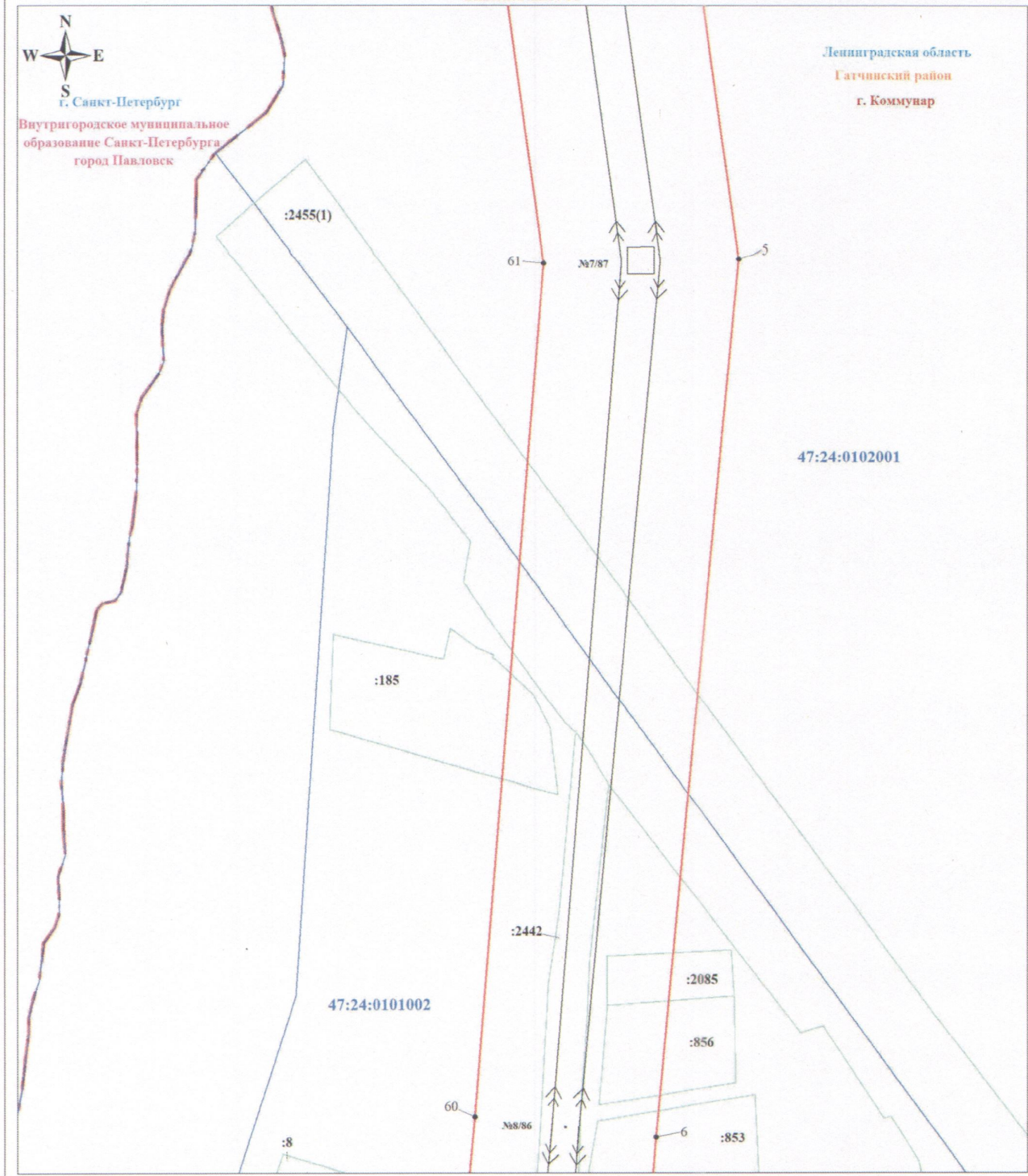
Используемые условные знаки и обозначения:

- | | | |
|--|--|--|
|  Обозначение характерной точки границы публичного сервитута |  Номер земельного участка, учтенного в ЕГРН |  Граница внутригородского муниципального образования Санкт-Петербурга |
|  Граница публичного сервитута |  Граница кадастрового квартала |  Линия ВЛ 110 кВ Антропшинская-2/4 |
|  Граница земельного участка, учтенного в ЕГРН |  Номер кадастрового квартала |  Граница муниципального района |
| | |  Граница муниципального образования |

Подпись



Дата 19 ноября 2023 г.



Ленинградская область
 Гатчинский район
 г. Коммунар

Внутригородское муниципальное образование Санкт-Петербурга город Павловск

47:24:0102001

47:24:0101002

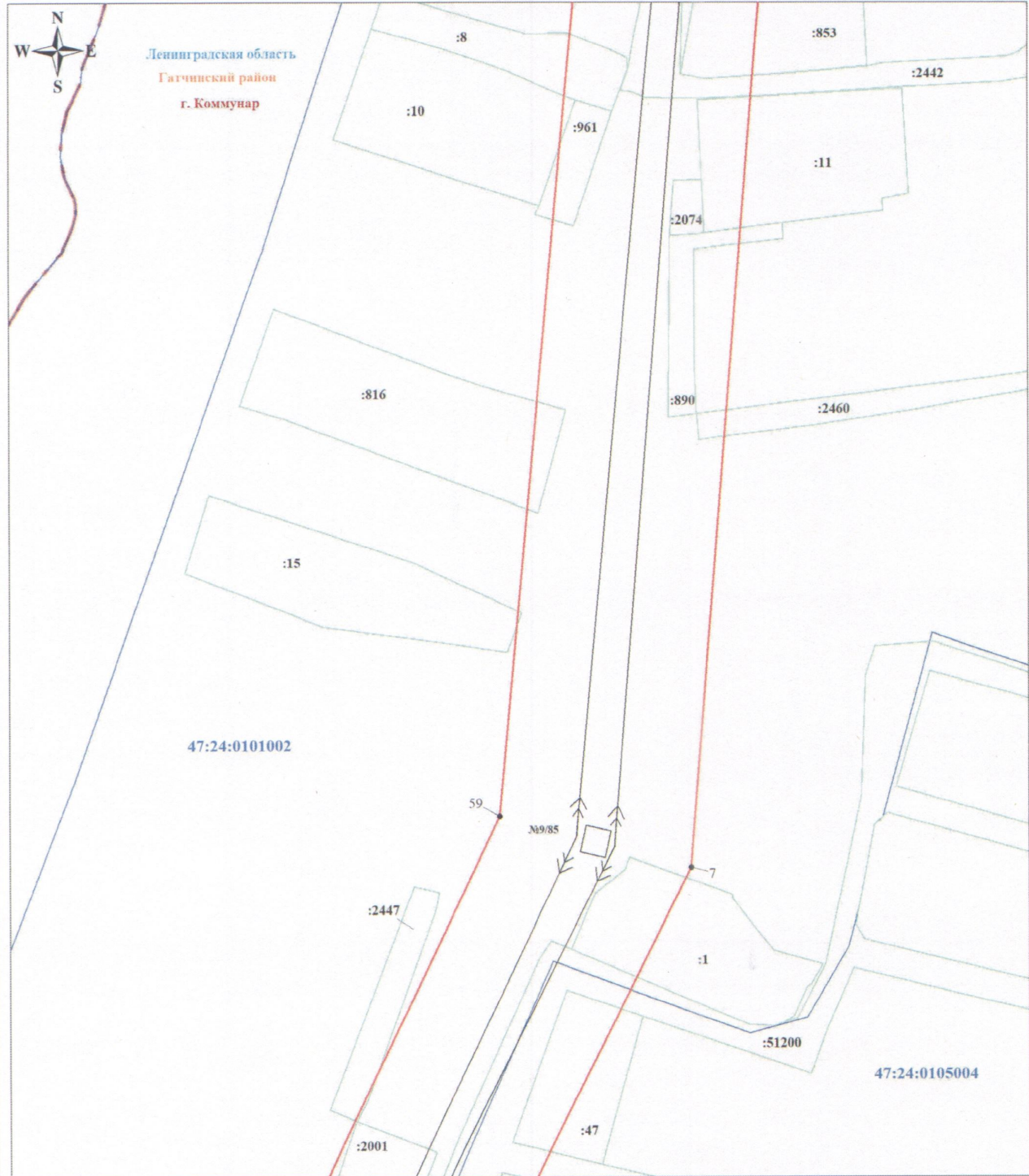
Масштаб 1:1000

Используемые условные знаки и обозначения:

• 1	Обозначение характерной точки границ публичного сервитута	:185	Номер земельного участка, учтенного в ЕГРН	---	Граница внутригородского муниципального образования Санкт-Петербурга
---	Граница публичного сервитута	---	Граница кадастрового квартала	---	Линия ВЛ 110 кВ Антропшинская-2/4
---	Граница земельного участка, учтенного в ЕГРН	47:24:0104001	Номер кадастрового квартала	---	Граница муниципального района
				---	Граница муниципального образования











Подпись Шеляпкина А.А.

Дата 19 ноября 2023 г.



Масштаб 1:1000

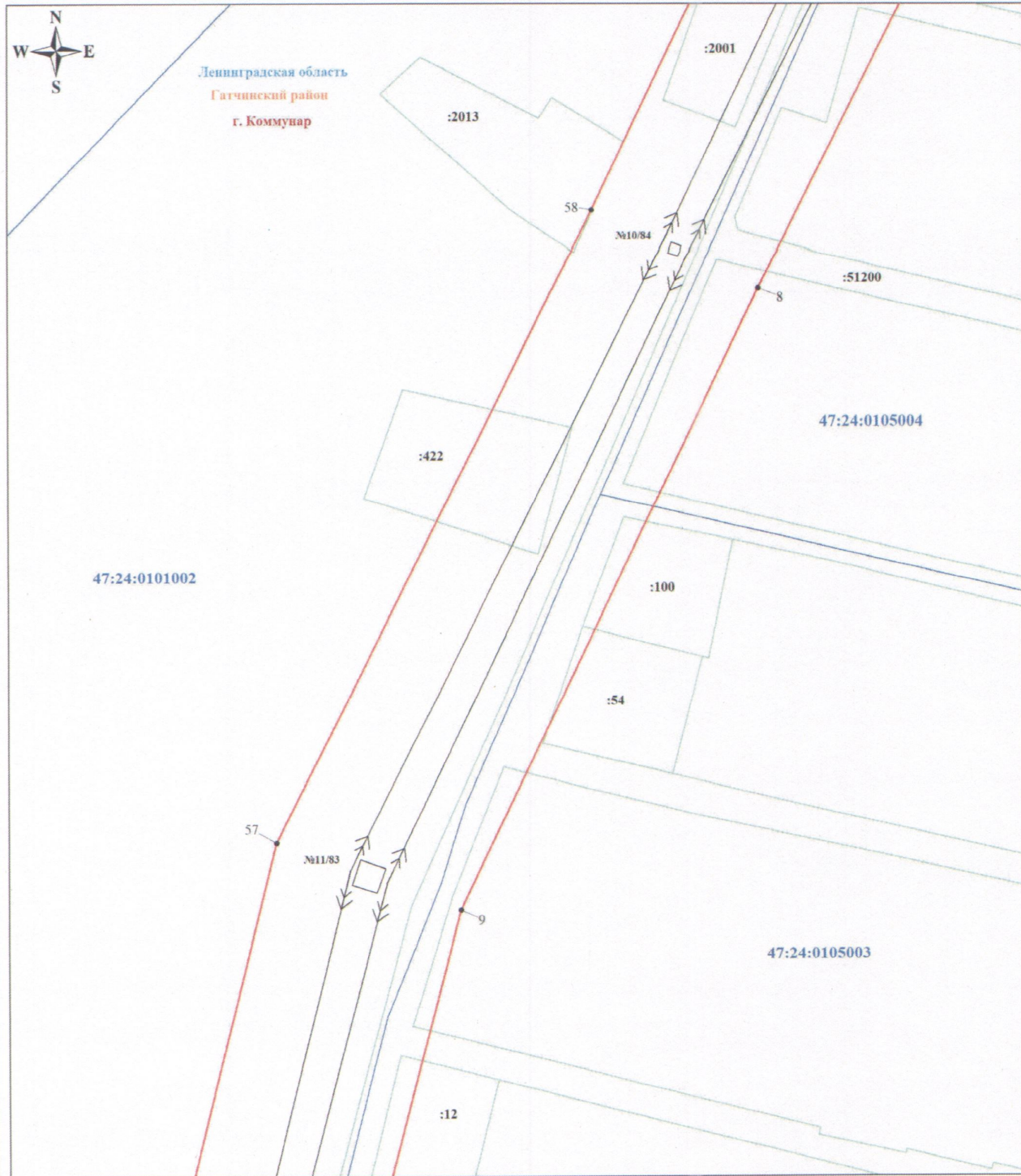
Используемые условные знаки и обозначения:

	Обозначение характерной точки границы публичного сервитута		Номер земельного участка, учтенного в ЕГРН		Граница внутригородского муниципального образования Санкт-Петербурга
	Граница публичного сервитута		Граница кадастрового квартала		Линия ВЛ 110 кВ Антропинская-2/4
	Граница земельного участка, учтенного в ЕГРН		Номер кадастрового квартала		Граница муниципального района
					Граница муниципального образования

Подпись  Шелякин А.



Дата 19 ноября 2023 г.



Масштаб 1:1000

Используемые условные знаки и обозначения:

- | | | | | | |
|---|--|---------------|--|--|-----------------------------------|
| 1 | Обозначение характерной точки границы публичного сервитута | :185 | Номер земельного участка, учтенного в ЕГРН | | Линия ВЛ 110 кВ Антропшинская-2/4 |
| | Граница публичного сервитута | | Граница кадастрового квартала | | |
| | Граница земельного участка, учтенного в ЕГРН | 47:24:0104001 | Номер кадастрового квартала | | |

Подпись

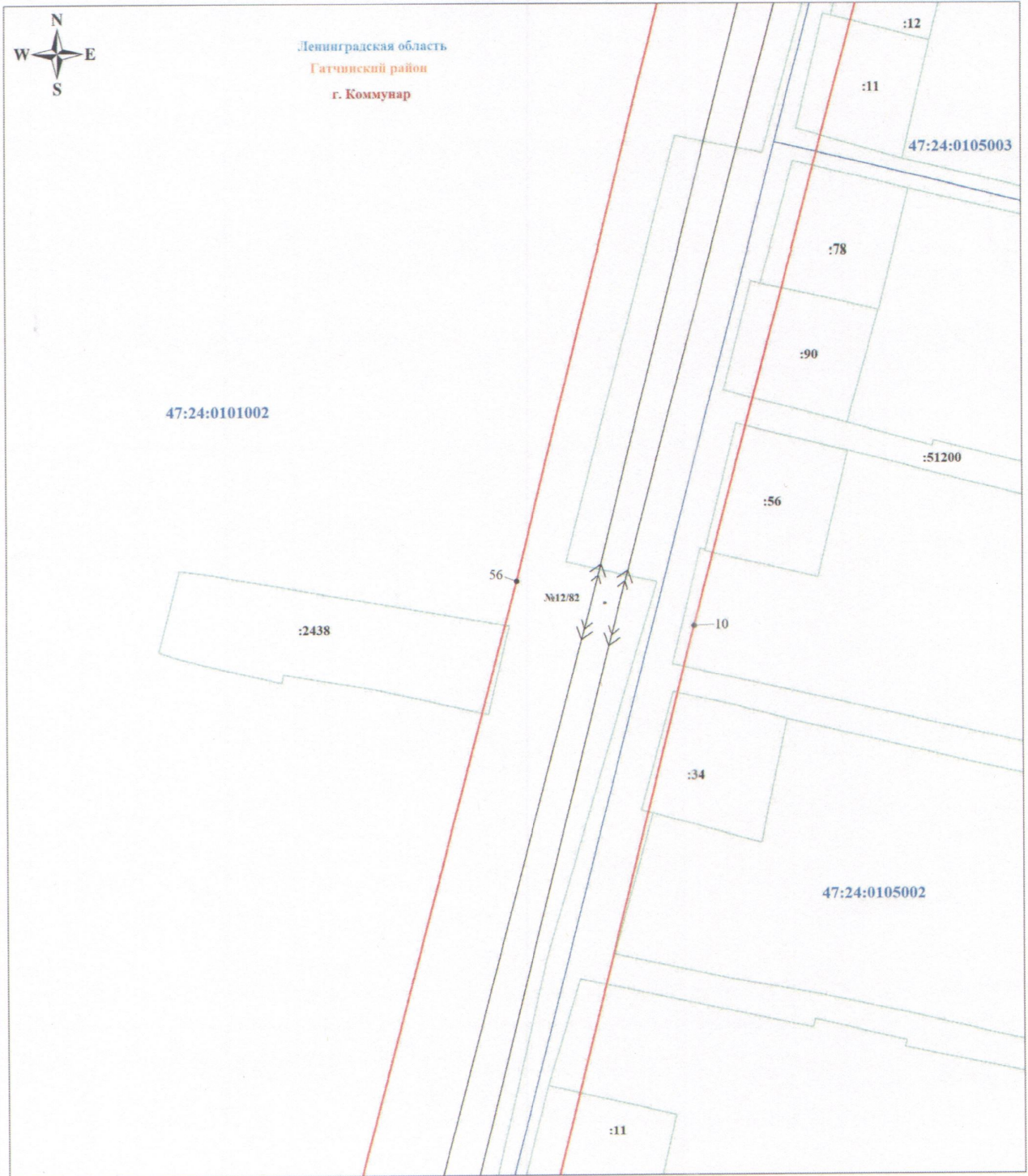


Шелякина А.А.

Дата 19 ноября 2023 г.










Ленинградская область
Гатчинский район
г. Коммунар



Масштаб 1:1000

Используемые условные знаки и обозначения:

- | | | |
|--|---|--|
|  Обозначение характерной точки границы публичного сервитута |  :185 Номер земельного участка, учтенного в ЕГРН |  Линия ВЛ 110 кВ Аятрошпшская-2/4 |
|  Граница публичного сервитута |  Граница кадастрового квартала | |
|  Граница земельного участка, учтенного в ЕГРН |  47:24:0104001 Номер кадастрового квартала | |

Подпись _____



Дата 19 ноября 2023 г.

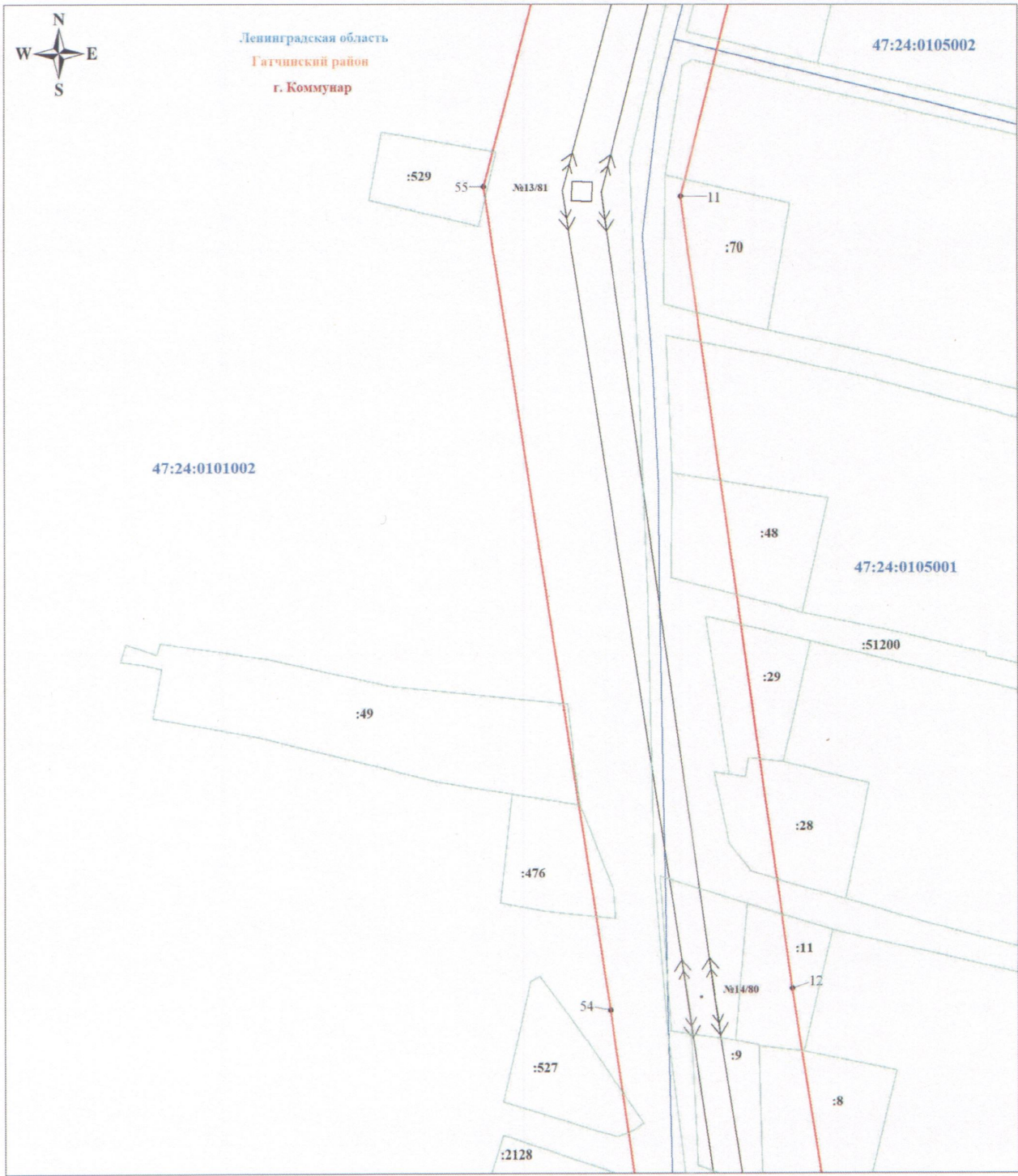


Ленинградская область
Гатчинский район
г. Коммунар

47:24:0105002








47:24:0101002

47:24:0105001



Масштаб 1:1000

Используемые условные знаки и обозначения:

 1	Обозначение характерной точки границы публичного сервитута	 :185	Номер земельного участка, учтенного в ЕГРН		Линия ВЛ 110 кВ Антропшинская-2/4
	Граница публичного сервитута		Граница кадастрового квартала		
	Граница земельного участка, учтенного в ЕГРН		47:24:0104001	Номер кадастрового квартала	

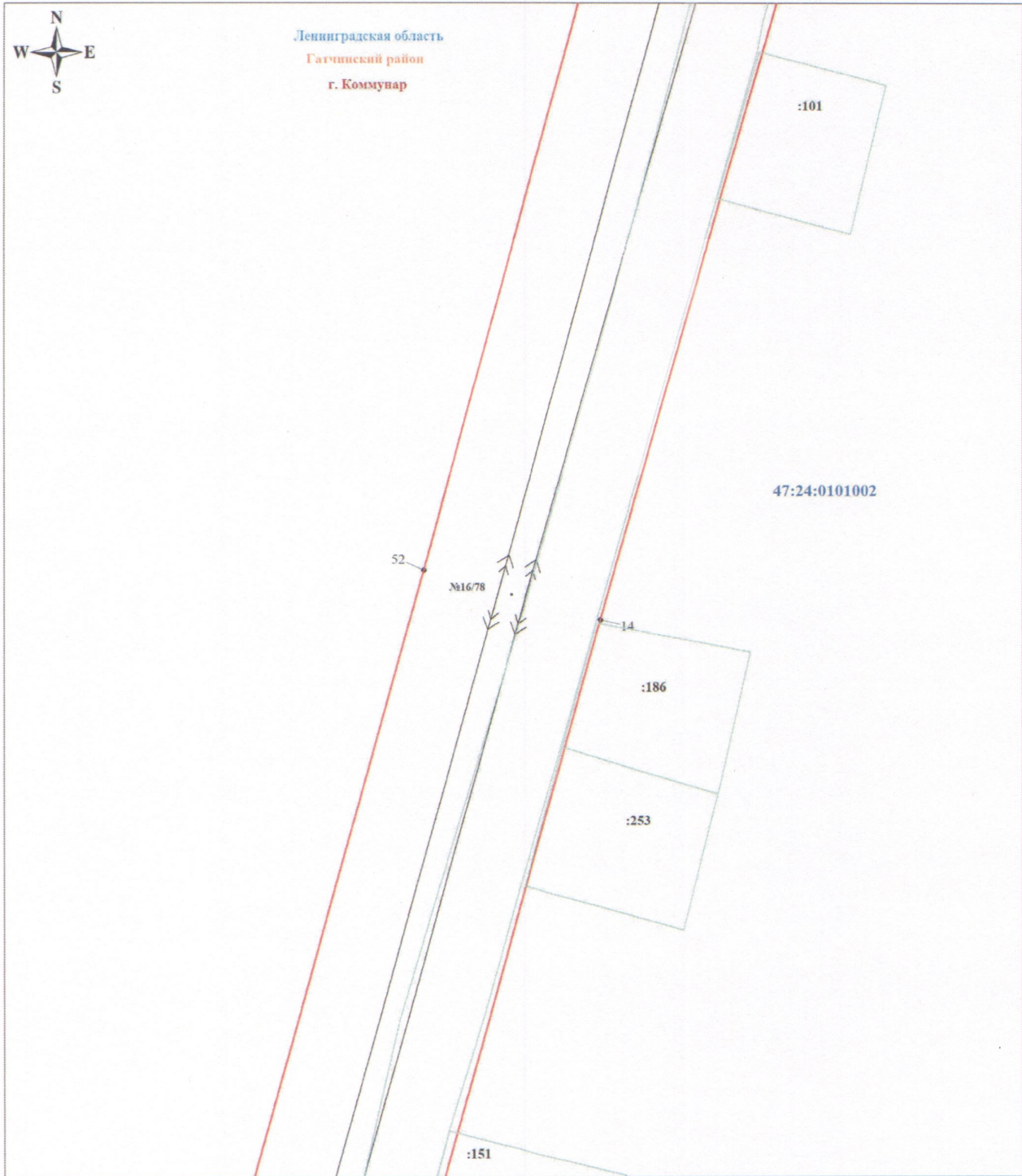
Подпись



Дата 19 ноября 2023 г.



Ленинградская область
Гатчинский район
г. Коммунар



Масштаб 1:1000

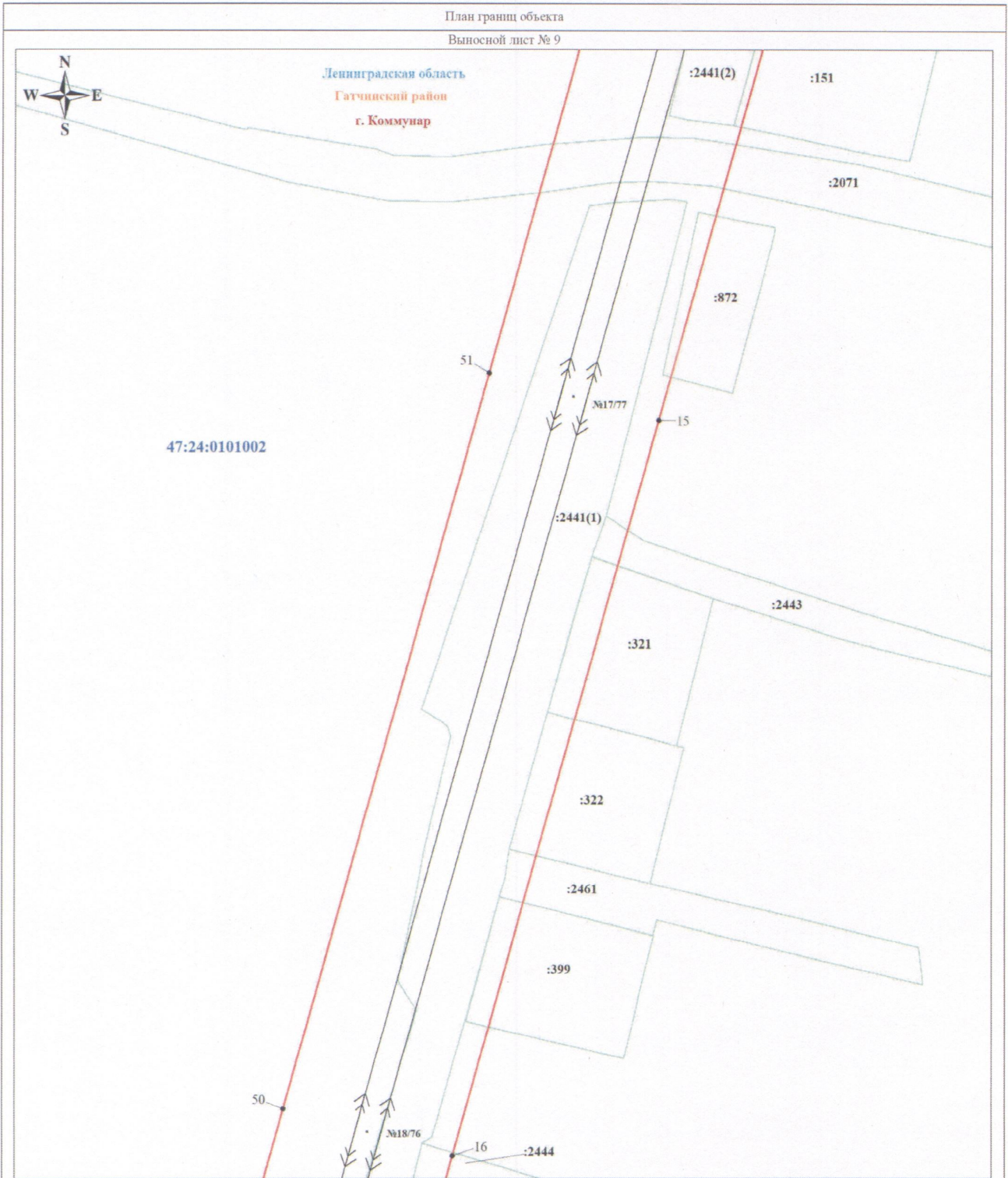
Используемые условные знаки и обозначения:

	Обозначение характерной точки границы публичного сервитута		Номер земельного участка, учтенного в ЕГРН		Линия ВЛ 110 кВ Антропшинская-2/4
	Граница публичного сервитута		Граница кадастрового квартала		
	Граница земельного участка, учтенного в ЕГРН		Номер кадастрового квартала		

Подпись



Дата 19 ноября 2023 г.



Масштаб 1:1000

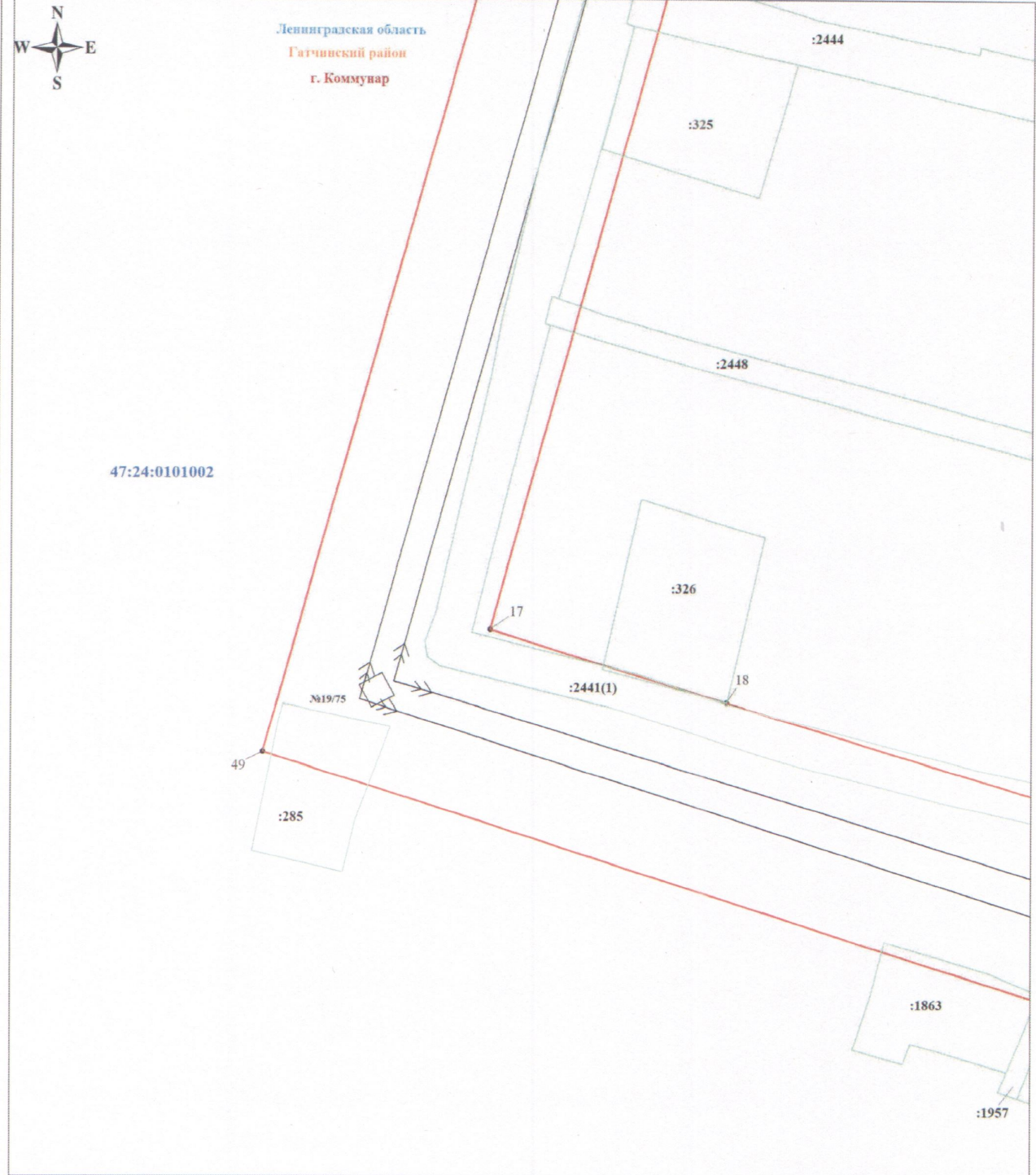
Используемые условные знаки и обозначения:

- | | | | | | |
|--|--|--|--|--|-----------------------------------|
| | Обозначение характерной точки границы публичного сервитута | | Номер земельного участка, учтенного в ЕГРН | | Линия ВЛ 110 кВ Антропшинская-2/4 |
| | Граница публичного сервитута | | Граница кадастрового квартала | | |
| | Граница земельного участка, учтенного в ЕГРН | | Номер кадастрового квартала | | |

Подпись _____










Дата 19 ноября 2023 г.



Масштаб 1:1000

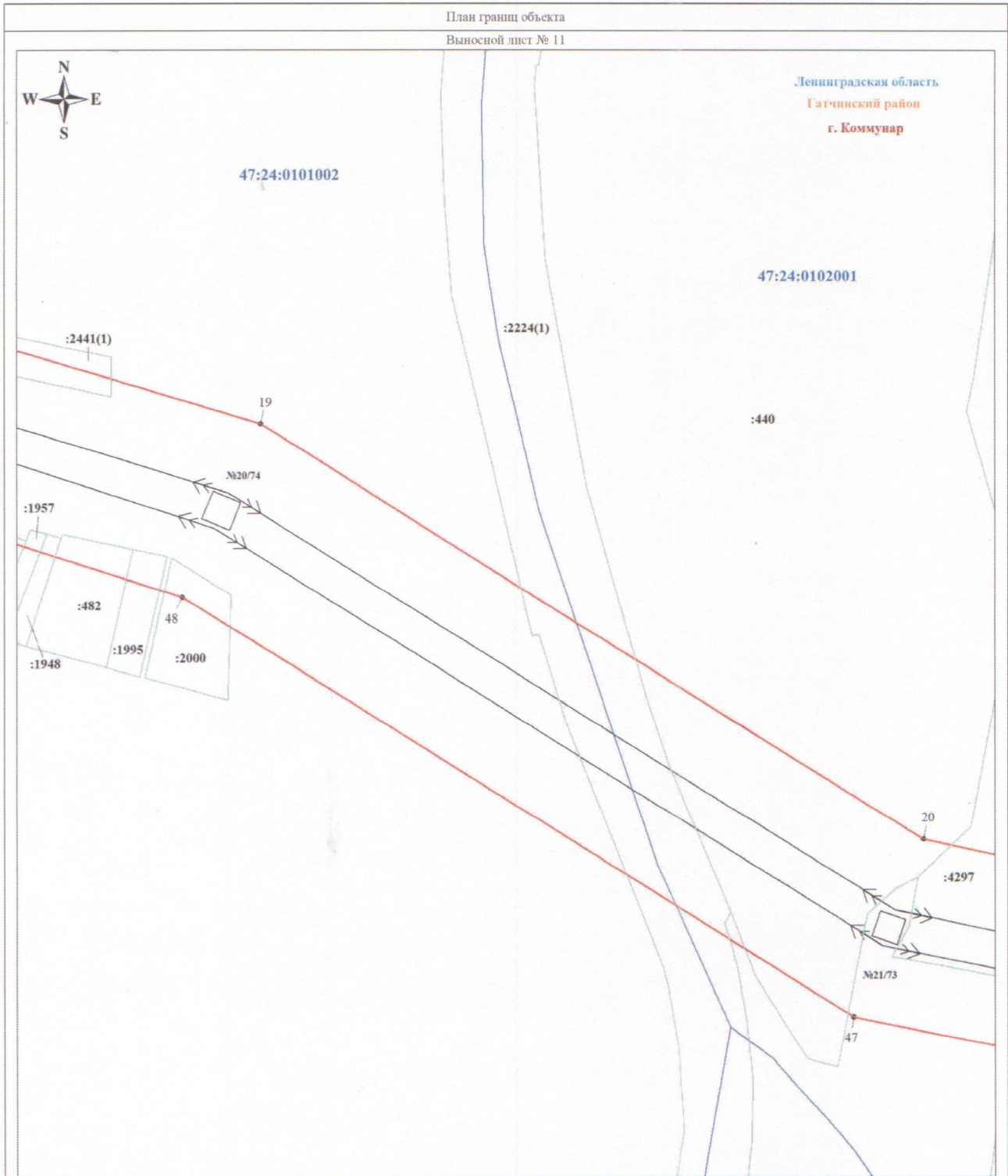
Используемые условные знаки и обозначения:

- | | | | | | | |
|---|--|---|---------------|--|---|-----------------------------------|
|  | Обозначение характерной точки границы публичного сервитута |  | :185 | Номер земельного участка, учтенного в ЕГРН |  | Линия ВЛ 110 кВ Антропшинская-2/4 |
|  | Граница публичного сервитута |  | | Граница кадастрового квартала | | |
|  | Граница земельного участка, учтенного в ЕГРН |  | 47:24:0104001 | Номер кадастрового квартала | | |

Подпись










Дата 19 ноября 2023 г.



Масштаб 1:1000

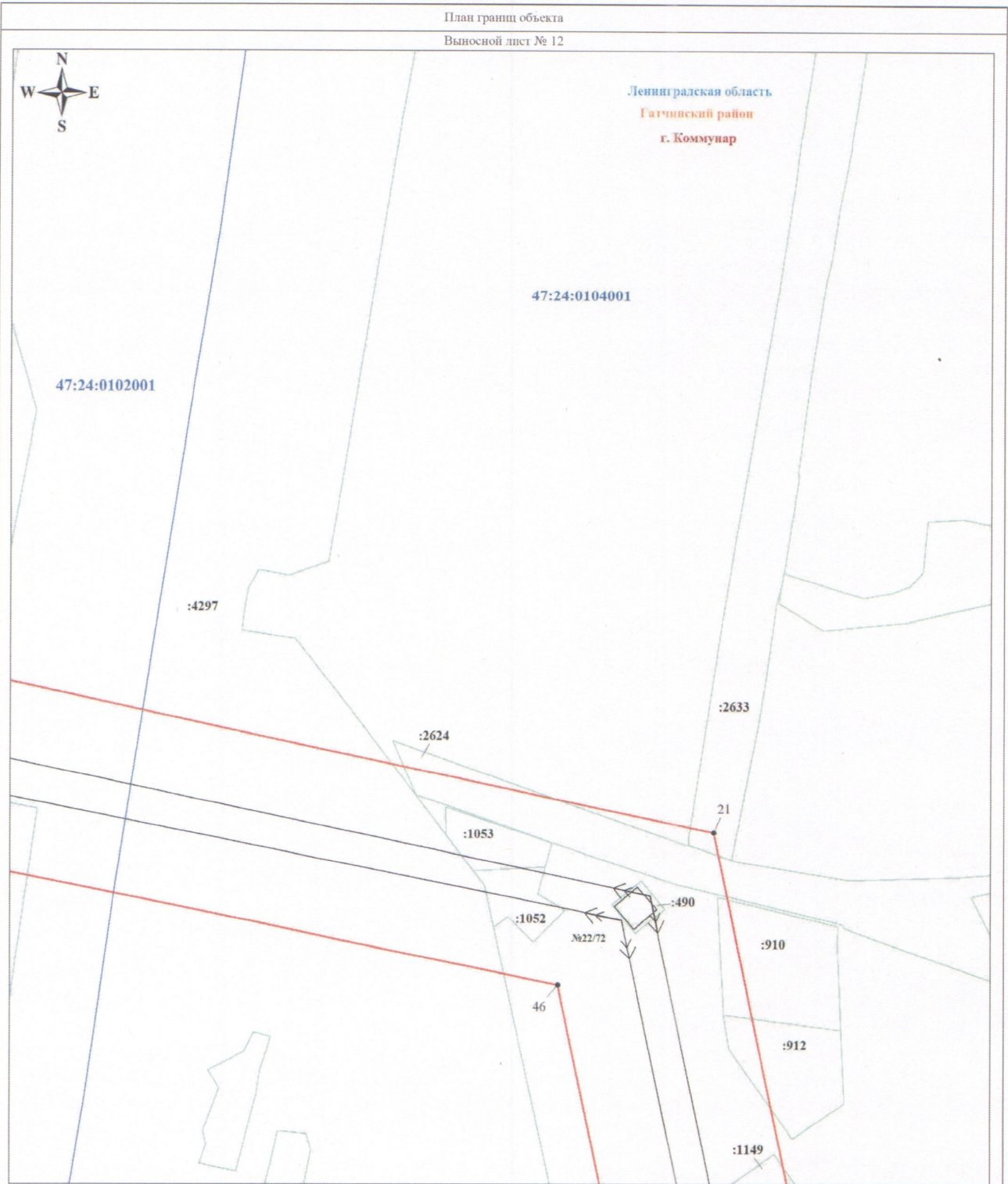
Используемые условные знаки и обозначения:

	Обозначение характерной точки границы публичного сервитута		№ 185 Номер земельного участка, учтенного в ЕГРН		Линия ВЛ 110 кВ Антропшнская-2/4
	Граница публичного сервитута		Граница кадастрового квартала		
	Граница земельного участка, учтенного в ЕГРН		№ 47:24:0104001 Номер кадастрового квартала		

Подпись










Дата 19 ноября 2023 г.



Масштаб 1:1000

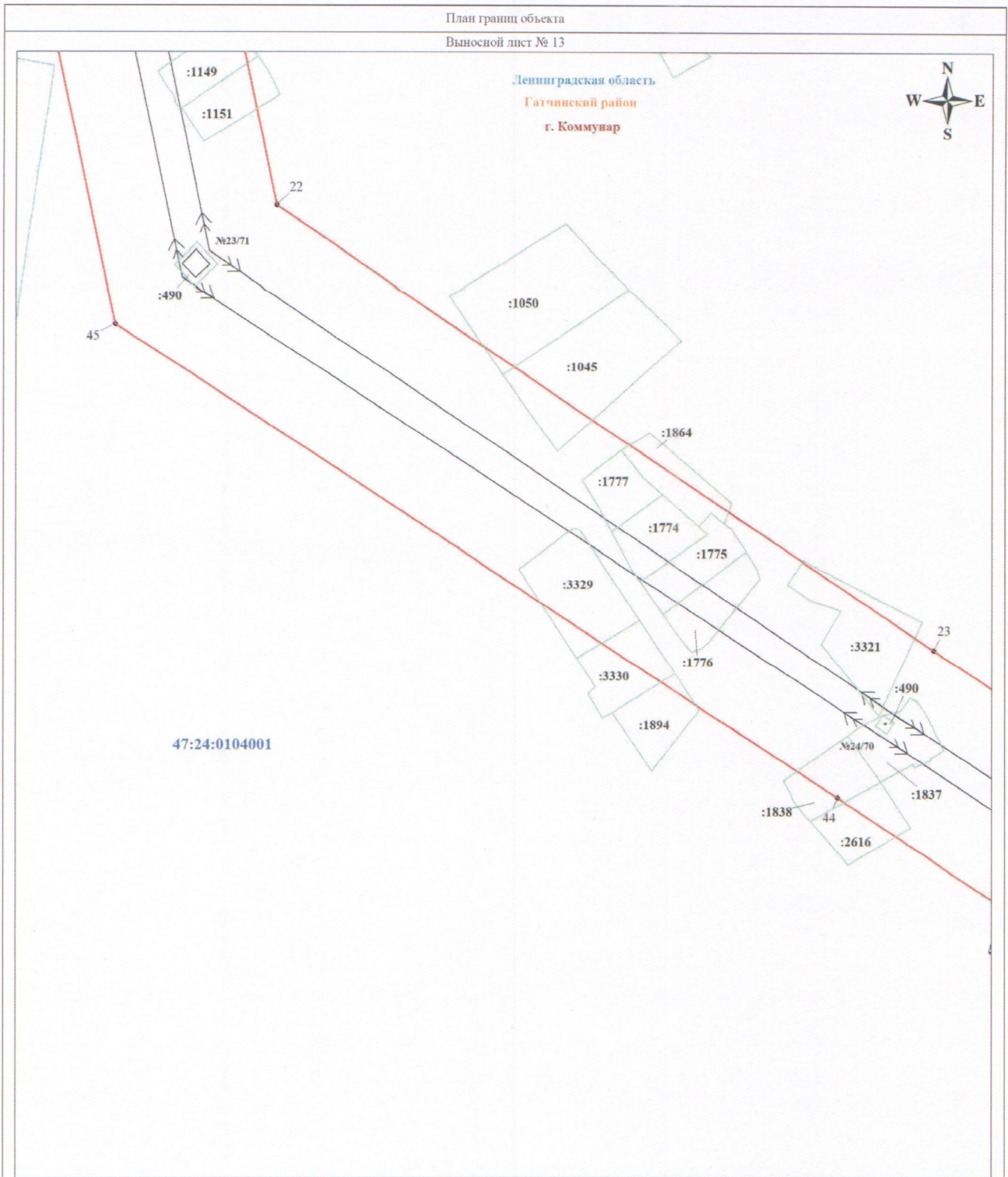
Используемые условные знаки и обозначения:

 1	Обозначение характерной точки границы публичного сервитута	 :185	Номер земельного участка, учтенного в ЕГРН		Линия ВЛ 110 кВ Антропшинская-2/4
	Граница публичного сервитута		Граница кадастрового квартала		
	Граница земельного участка, учтенного в ЕГРН		47:24:0104001	Номер кадастрового квартала	

Подпись  Шелякин А.










Дата 19 ноября 2023 г.



47:24:0104001

Масштаб 1:1000

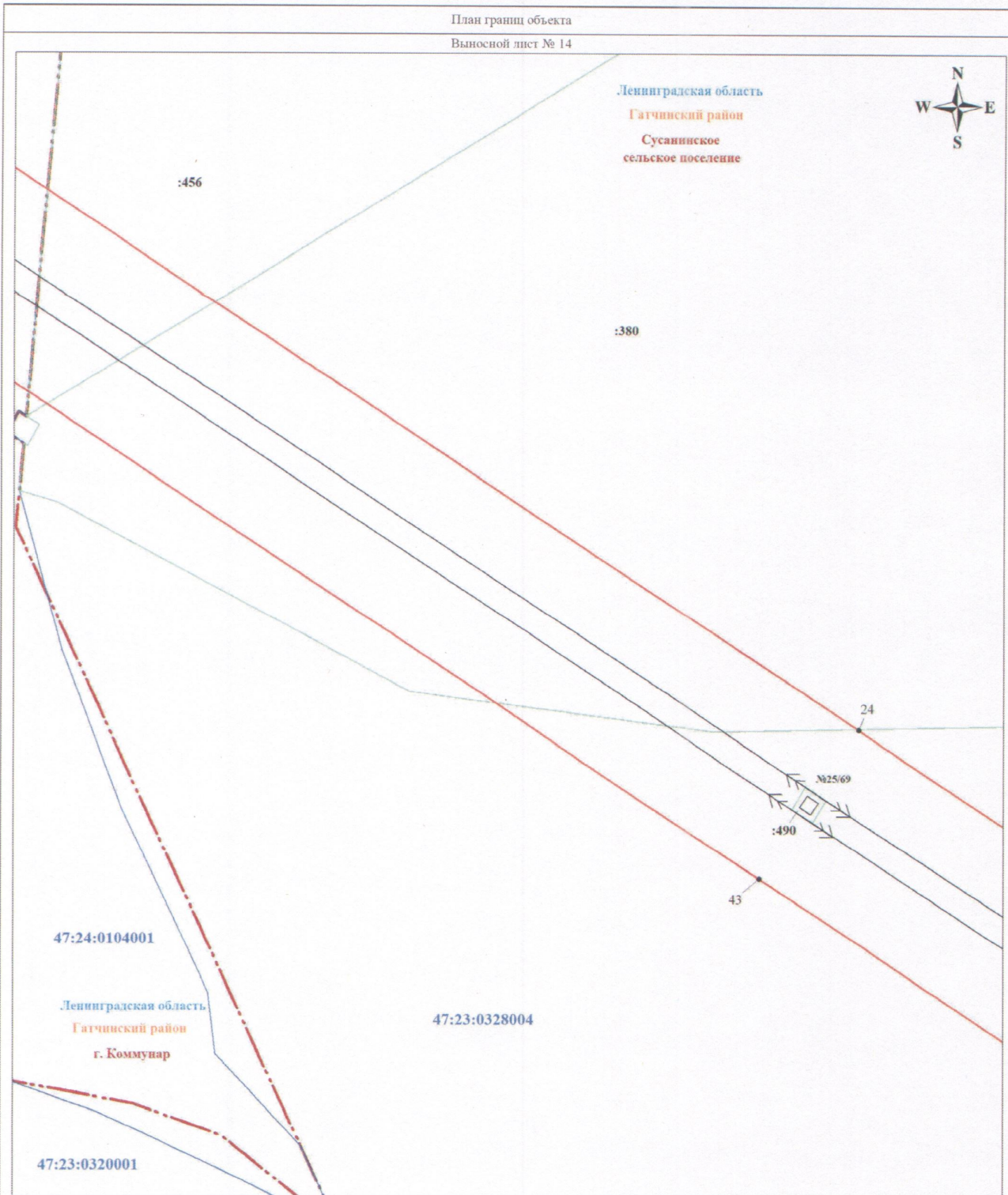
Используемые условные знаки и обозначения:

- | | | | | | |
|---|--|--|--|---|-----------------------------------|
|  1 | Обозначение характерной точки границы публичного сервитута |  :185 | Номер земельного участка, учтенного в ЕГРН |  | Линия ВЛ 110 кВ Антропшинская-2/4 |
|  | Граница публичного сервитута |  | Граница кадастрового квартала | | |
|  | Граница земельного участка, учтенного в ЕГРН |  | 47:24:0104001 | Номер кадастрового квартала | |

Подпись _____ Шелякин А. А.



Дата 19 ноября 2023 г.



Ленинградская область
Гатчинский район
Сусанинское
сельское поселение



47:24:0104001









Ленинградская область
Гатчинский район
г. Коммунар

47:23:0328004

47:23:0320001

Масштаб 1:1000

Используемые условные знаки и обозначения:

	Обозначение характерной точки границы публичного сервитута		:185	Номер земельного участка, учтенного в ЕГРН		Линия ВЛ 110 кВ Амтропшинская-2/4
	Граница публичного сервитута			Граница кадастрового квартала		Граница муниципального образования
	Граница земельного участка, учтенного в ЕГРН		47:24:0104001	Номер кадастрового квартала		

Подпись _____ Шелякин А. А.

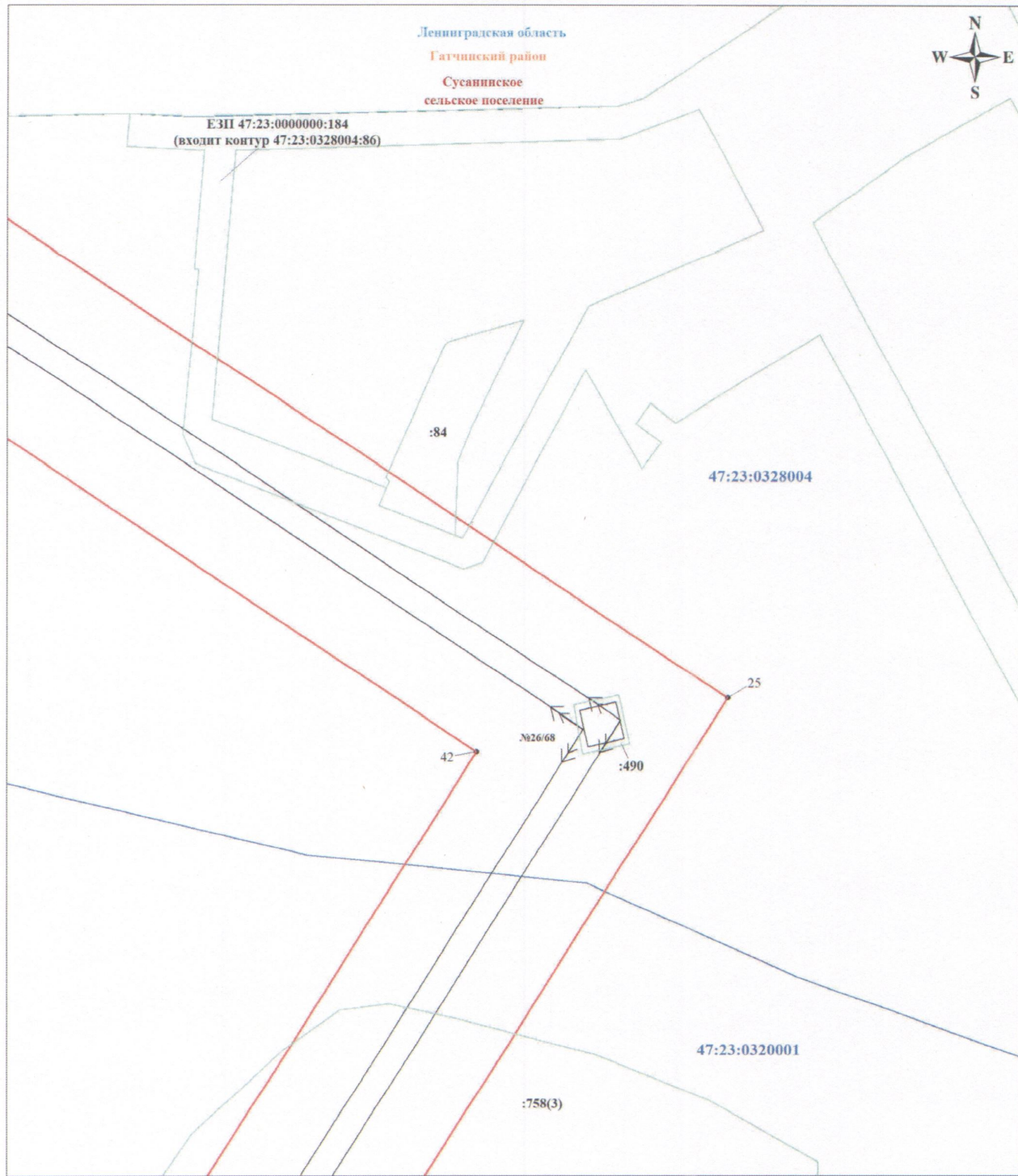


Дата 19 ноября 2023 г.

Ленинградская область
Гатчинский район
Суаяинское
сельское поселение










ЕЗП 47:23:000000:184
(входит контур 47:23:0328004:86)



Масштаб 1:1000

Используемые условные знаки и обозначения:

	Обозначение характерной точки границы публичного сервитута		№185 Номер земельного участка, учтенного в ЕГРН		Линия ВЛ 110 кВ Антропшинская-2/4
	Граница публичного сервитута		Граница кадастрового квартала		
	Граница земельного участка, учтенного в ЕГРН		47:24:0104001 Номер кадастрового квартала		

Подпись  Шелякин А.

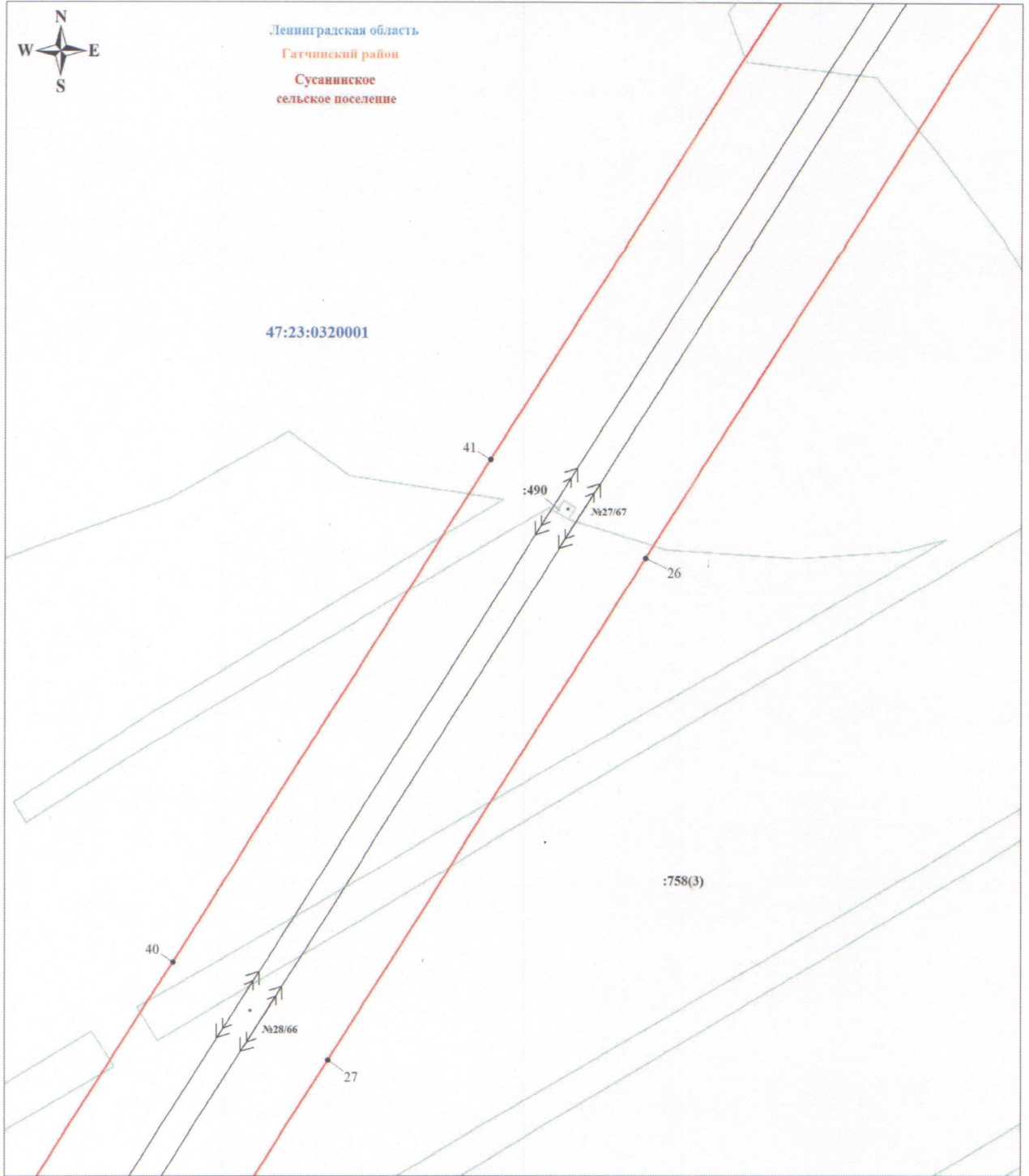


Дата 19 ноября 2023 г.



Ленинградская область
Гатчинский район
Сусанское сельское поселение

47:23:0320001



Масштаб 1:1000

Используемые условные знаки и обозначения:

- Обозначение характерной точки границы публичного сервитута
- Граница публичного сервитута
- Граница земельного участка, учтенного в ЕГРН

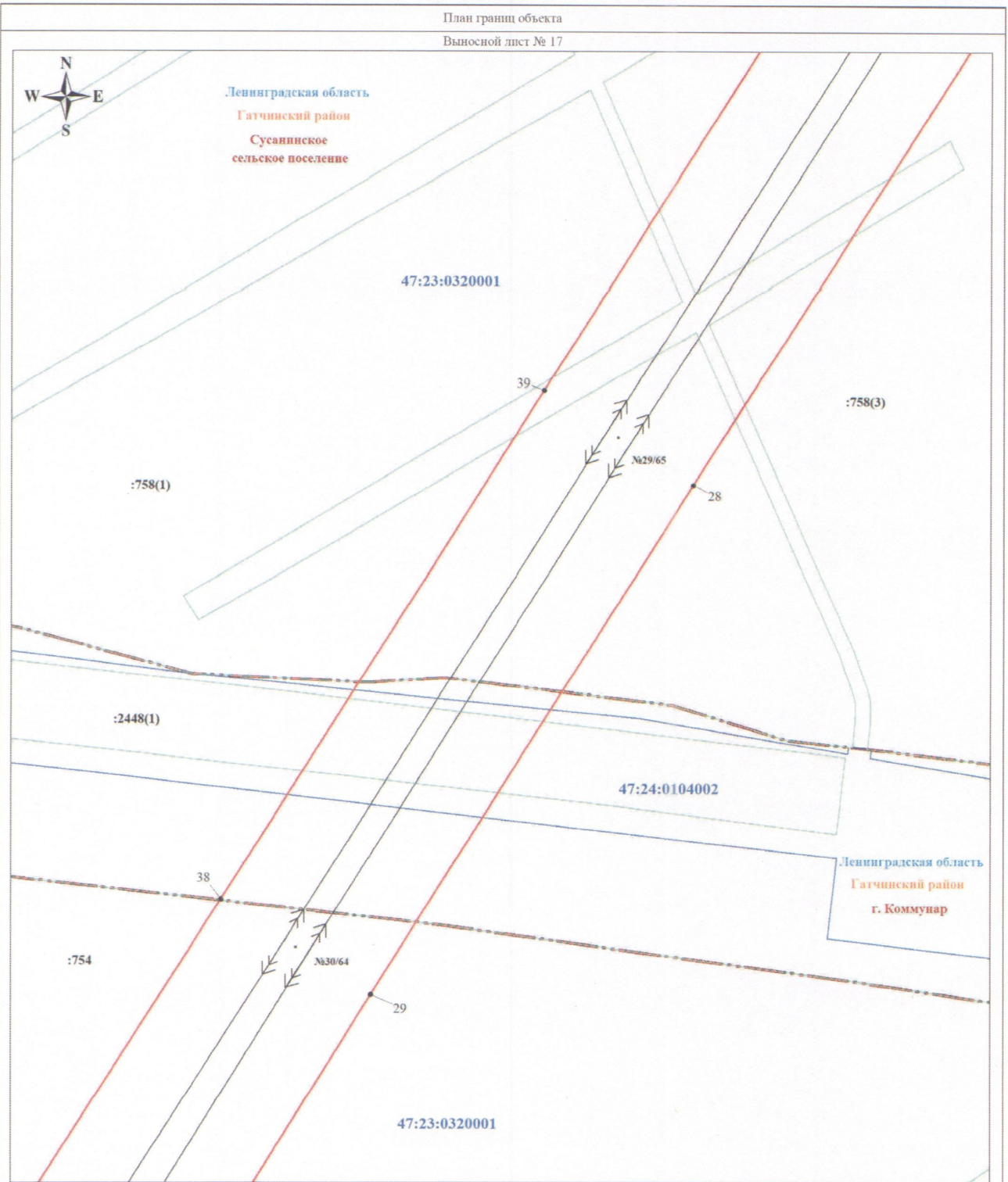
- :185 Номер земельного участка, учтенного в ЕГРН
- Граница кадастрового квартала
- 47:24:0104001 Номер кадастрового квартала

- Линия ВЛ 110 кВ Антропшинская-2/4

Подпись











Дата 19 ноября 2023 г.



Масштаб 1:1000

Используемые условные знаки и обозначения:

	Обозначение характерной точки границы публичного сервитута		№ 185 Номер земельного участка, учтенного в ЕГРН		Линия ВЛ 110 кВ Антропшинская-2/4
	Граница публичного сервитута		Граница кадастрового квартала		Граница муниципального образования
	Граница земельного участка, учтенного в ЕГРН		№ 47:24:0104001 Номер кадастрового квартала		

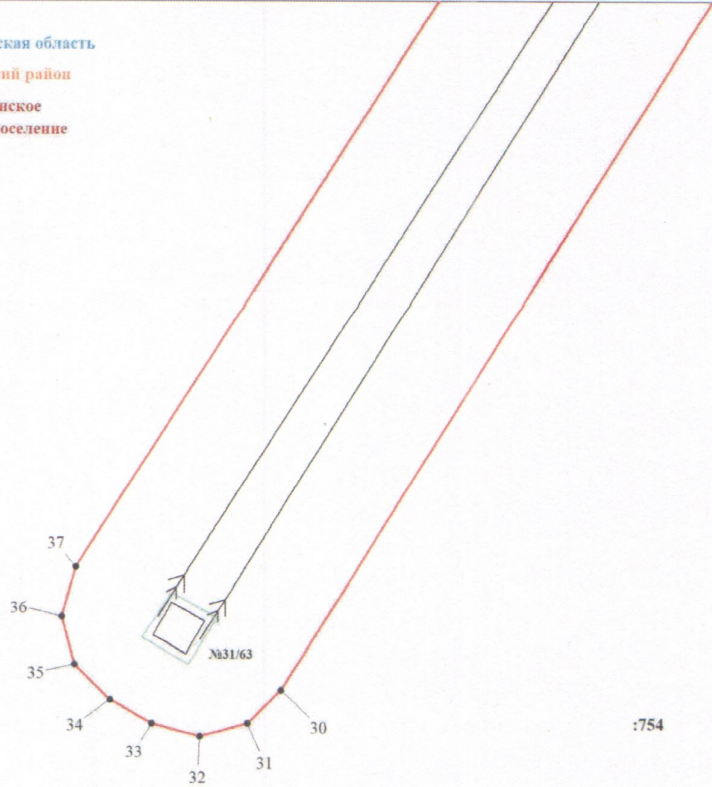
Подпись _____ Шелякина А.



Дата 19 ноября 2023 г.










Ленинградская область
Гатчинский район
Сусанинское
сельское поселение



47:23:0320001

Масштаб 1:1000

Используемые условные знаки и обозначения:

- | | | | | | |
|---|--|---|--|---|-----------------------------------|
|  | Обозначение характерной точки границы публичного сервитута |  | № 185 Номер земельного участка, учтенного в ЕГРН |  | Линия ВЛ 110 кВ Антропшинская-2/4 |
|  | Граница публичного сервитута |  | Граница кадастрового квартала | | |
|  | Граница земельного участка, учтенного в ЕГРН |  | 47:24:0104001 Номер кадастрового квартала | | |

Подпись



Дата 19 ноября 2023 г.