

ЛЕНИНГРАДСКИЙ ОБЛАСТНОЙ КОМИТЕТ ПО УПРАВЛЕНИЮ
ГОСУДАРСТВЕННЫМ ИМУЩЕСТВОМ
(ЛЕНОБЛКОМИМУЩЕСТВО)

РАСПОРЯЖЕНИЕ

29 мая 2024 года

№ 729

Санкт-Петербург

О внесении изменений в распоряжение Ленинградского областного комитета по управлению государственным имуществом от 12 января 2024 года № 15 «Об установлении публичного сервитута для использования земельных участков в целях эксплуатации объекта электросетевого хозяйства регионального значения «ВЛ 110 кВ Всеволожская-3»

1. Внести в распоряжение Ленинградского областного комитета по управлению государственным имуществом от 12 января 2024 года № 15 «Об установлении публичного сервитута для использования земельных участков в целях эксплуатации объекта электросетевого хозяйства регионального значения «ВЛ 110 кВ Всеволожская-3» изменения, изложив:

1.1. абзац 1 в следующей редакции: «Установить публичный сервитут в отношении следующих земельных участков:

- кадастровый номер 47:07:1001007:2 (входит в состав ЕЗП 47:07:0000000:1), адрес: Ленинградская область, Всеволожский район;

- кадастровый номер 47:07:0000000:323, адрес: Ленинградская область, Всеволожский район, ЛЭП 110 кВ Всеволожская 2, опоры 2-8, 10-17, 30, 38-44; Кудровская 2 опоры 20-22; Всеволожская3/Кудровская 23/23-28/28.».

1.2. Приложение в редакции согласно Приложению настоящему распоряжению.

2. В течение пяти рабочих дней со дня издания настоящего распоряжения отделу формирования и учета земельных ресурсов Леноблкомимущества:

2.1. обеспечить размещение распоряжения на официальном сайте комитета (<http://kugi.lenobl.ru>) в информационно-телекоммуникационной сети "Интернет";

2.2. направить копию распоряжения в Управление Федеральной службы государственной регистрации, кадастра и картографии по Ленинградской области;

2.3. направить копию распоряжения обладателю публичного сервитута, а также сведения, предусмотренные подпунктом 5 пункта 7 статьи 39.43 Земельного кодекса Российской Федерации.

3. Контроль за исполнением распоряжения оставляю за собой

Заместитель
председателя комитета



Г.В.Давыдова

*Приложение
к распоряжению Леноблкомимущества
от 29 мая 2014 № 729*

ГРАФИЧЕСКОЕ ОПИСАНИЕ

местоположения границ населенных пунктов, территориальных зон, особо охраняемых природных территорий, зон с особыми условиями использования территории

Публичный сервитут под объект электросетевого хозяйства "ВЛ 110 кВ Всеволожская-3"

(наименование объекта, местоположение границ которого описано (далее - объект))

Раздел 1

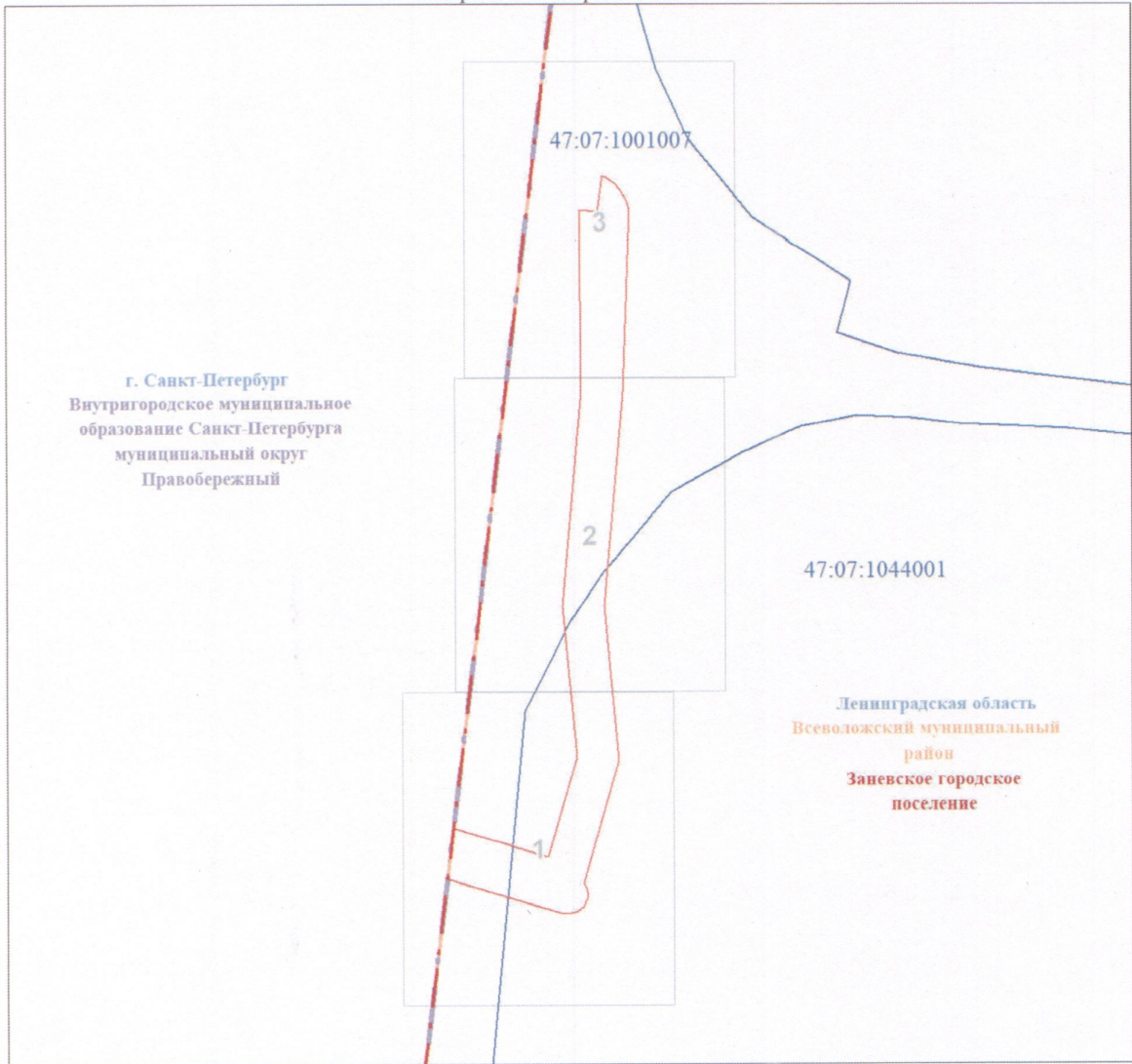
Сведения об объекте		
N п/п	Характеристики объекта	Описание характеристик
1	2	3
1	Местоположение объекта	Ленинградская область, Всеволожский м.р-н, Заневское г.п.
2	Площадь объекта ± величина погрешности определения площади ($P \pm \Delta P$), м ²	32801 ± 63
3	Иные характеристики объекта	<p>1. Публичный сервитут под объект электросетевого хозяйства. Цель установления: в соответствии с п. 1 ст. 39.37 Земельного Кодекса Российской Федерации публичный сервитут устанавливается для эксплуатации объекта электросетевого хозяйства "ВЛ 110 кВ Всеволожская-3" являющегося объектом регионального значения, необходимым для организации электроснабжения населения и подключения (технологического присоединения) к сетям инженерно-технического обеспечения. Срок публичного сервитута: 49 лет. Наименование объекта публичного сервитута: ВЛ 110 кВ Всеволожская-3 Кадастровый район: 47:07</p>

Раздел 2

Сведения о местоположении границ объекта					
1. Система координат МСК-47, зона 2					
2. Сведения о характерных точках границ объекта					
Обозначение характерных точек границ	Координаты, м		Метод определения координат характерной точки	Средняя квадратическая погрешность положения характерной точки (Mt), м	Описание обозначения точки на местности (при наличии)
	X	Y			
1	2	3	4	5	6
1	435225.97	2225175.08	Аналитический метод	0.1	-
2	435197.52	2225265.68	Аналитический метод	0.1	-
3	435294.23	2225293.53	Аналитический метод	0.1	-
4	435437.45	2225280.34	Аналитический метод	0.1	-
5	435644.35	2225298.54	Аналитический метод	0.1	-
6	435816.55	2225296.95	Аналитический метод	0.1	-
7	435815.12	2225314.55	Аналитический метод	0.1	-
8	435847.97	2225319.36	Аналитический метод	0.1	-
9	435846.35	2225323.63	Аналитический метод	0.1	-
10	435841.59	2225330.46	Аналитический метод	0.1	-
11	435834.07	2225337.57	Аналитический метод	0.1	-
12	435826.16	2225342.33	Аналитический метод	0.1	-
13	435816.88	2225344.88	Аналитический метод	0.1	-
14	435642.73	2225338.51	Аналитический метод	0.1	-
15	435437.49	2225320.42	Аналитический метод	0.1	-
16	435290.37	2225333.70	Аналитический метод	0.1	-

План границ объекта

Обзорная схема границ ЗОУИТ




Масштаб 1:6325


Используемые условные знаки и обозначения:



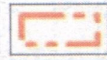
Граница публичного сервитута




Граница внутригородского муниципального образования Санкт-Петербурга



Граница кадастрового квартала



Граница муниципального района



Номер кадастрового квартала



Граница муниципального образования

Подпись

Ирина Владимировна И. В.

Дата 20 ноября 2023 г.



г. Санкт-Петербург
Внутригородское муниципальное образование Санкт-Петербурга
муниципальный округ
Правобережный

47:07:1001007

2

:323(29)

№ 28

:323(30)

47:07:1044001

3

2

1

24

№ 27

17

18

19

20

23

22

21

Ленинградская область
Всеволожский муниципальный район
Заневское городское поселение

Масштаб 1:1000

Используемые условные знаки и обозначения:



Обозначение характерной точки границы публичного сервитута



Граница публичного сервитута



Граница земельного участка, учтенного в ЕГРН



Граница кадастрового квартала



Номер кадастрового квартала



Линия ВЛ 110 кВ Всеволожская - 3



Номер земельного участка, учтенного в ЕГРН



Граница внутригородского муниципального образования Санкт-Петербурга



Граница муниципального района



Граница муниципального образования

Подпись

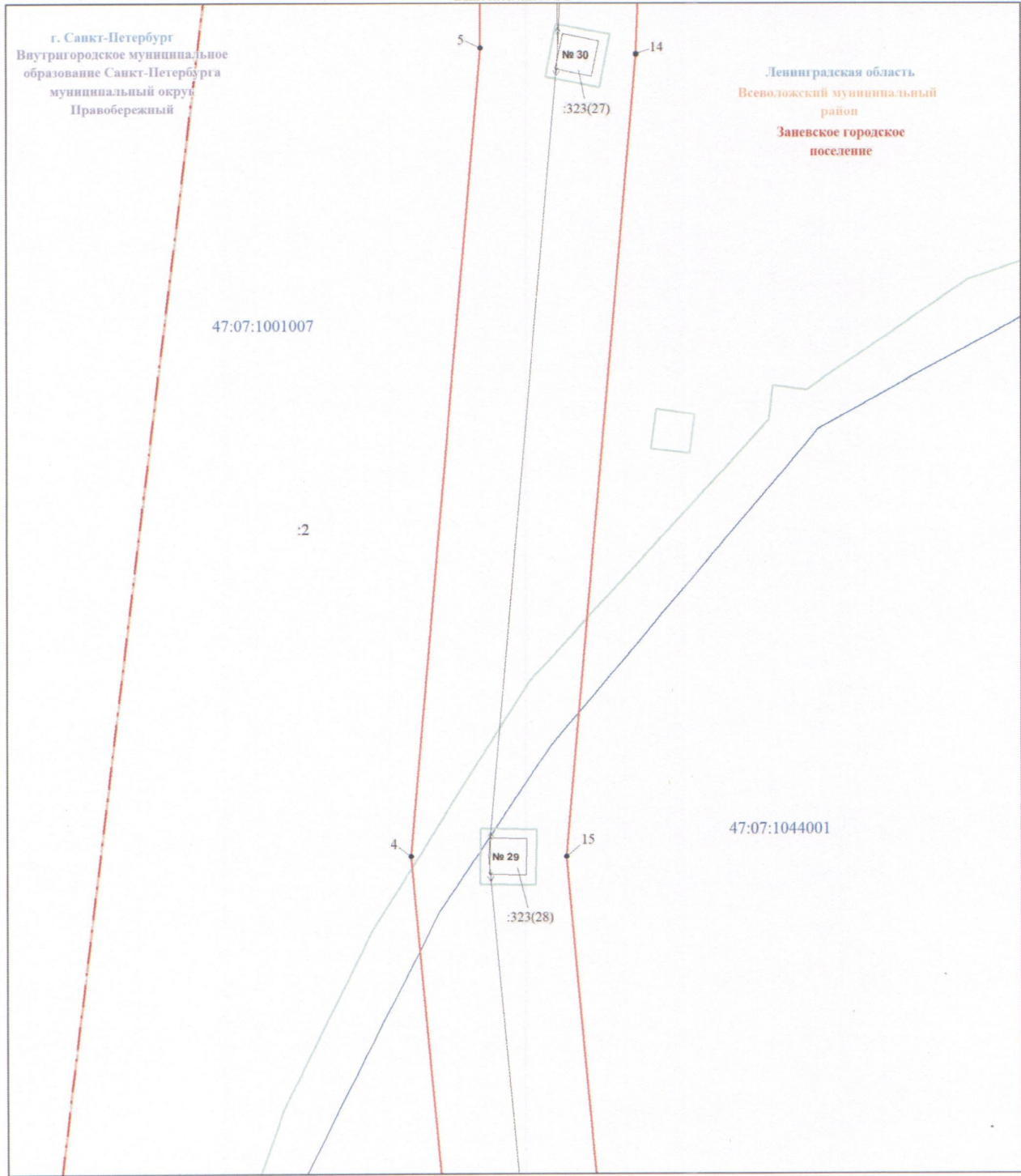


Дата 20 ноября 2023 г.

План границ объекта
Выносной лист № 2











г. Санкт-Петербург
Внутригородское муниципальное
образование Санкт-Петербурга
муниципальный округ
Правобережный

Ленинградская область
Всеволожский муниципальный
район
Заневское городское
поселение



Масштаб 1:1000

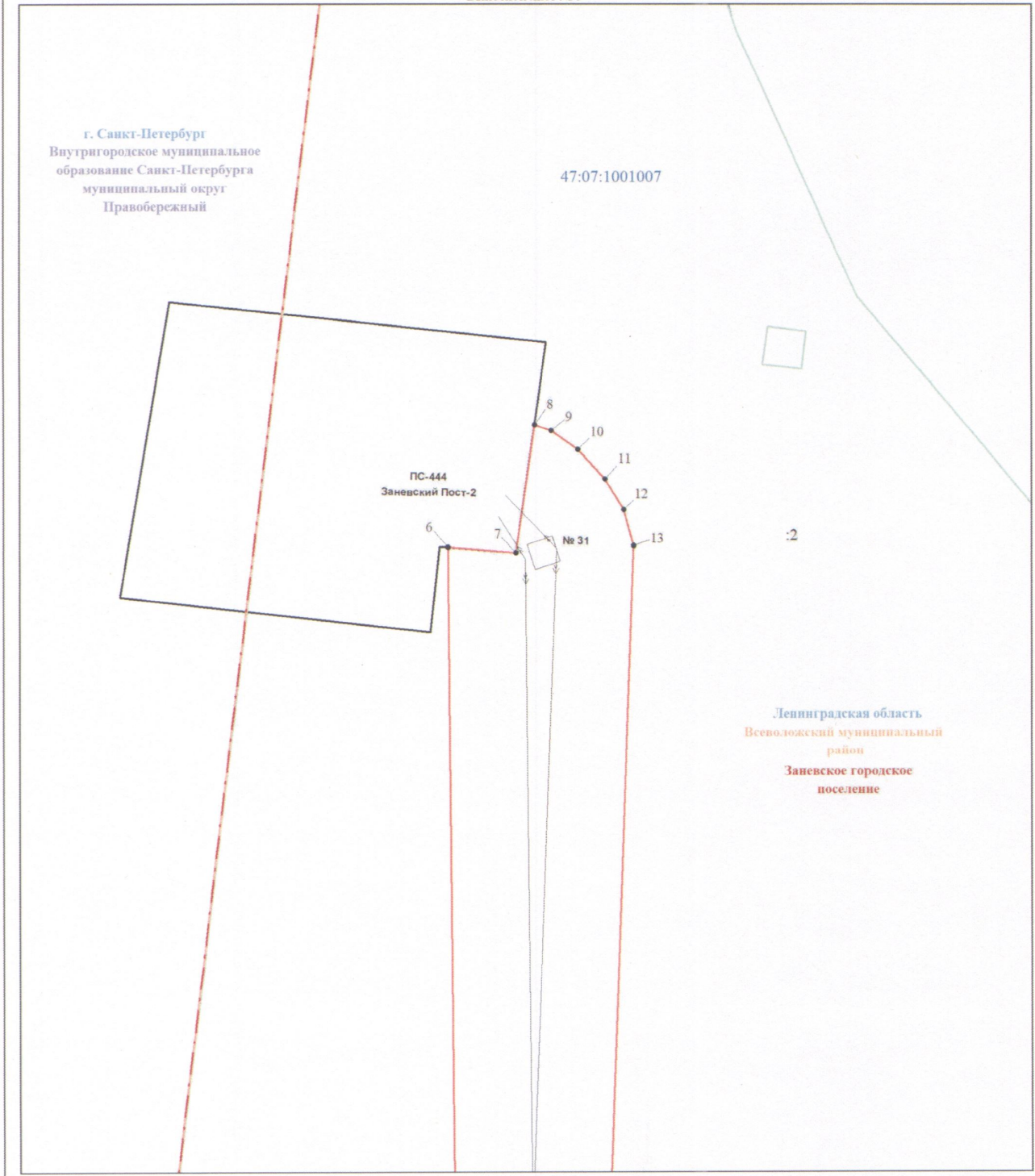
Используемые условные знаки и обозначения:

- | | | |
|--|---|--|
|  Обозначение характерной точки границы публичного сервитута |  Граница кадастрового квартала |  2 Номер земельного участка, учтенного в ЕГРН |
|  Граница публичного сервитута |  47:07:1044001 Номер кадастрового квартала |  Граница внутригородского муниципального образования Санкт-Петербурга |
|  Граница земельного участка, учтенного в ЕГРН |  Линия ВЛ 110 кВ Всеволожская - 3 |  Граница муниципального района |
| | |  Граница муниципального образования |

Подпись














Дата 20 ноября 2023 г.



Масштаб 1:1000

Используемые условные знаки и обозначения:

- | | | | | | |
|---|--|---|--|---|--|
|  | Обозначение характерной точки границы публичного сервитута |  | Номер земельного участка, учтенного в ЕГРН |  | Граница внутригородского муниципального образования Санкт-Петербурга |
|  | Граница публичного сервитута |  | Граница кадастрового квартала |  | Граница муниципального района |
|  | Граница земельного участка, учтенного в ЕГРН |  | Номер кадастрового квартала |  | Граница муниципального образования |
|  | Граница территории подстанции |  | Линия ВЛ 110 кВ Всеволожская - 3 | | |

Подпись  Гришанин М. В.

Дата 20 ноября 2023 г.

