№ 206004-2024-5922
от 24.07.2024

ПРАВИТЕЛЬСТВО ЛЕНИНГРАДСКОЙ ОБЛАСТИ

ПОСТАНОВЛЕНИЕ

от 24 июля 2024 года № 506

О внесении изменений в Генеральный план муниципального образования "Кисельнинское сельское поселение" Волховского муниципального района Ленинградской области

На основании пункта 4 части 1 статьи 1 областного закона от 7 июля 2014 года № 45-оз "О перераспределении полномочий в области градостроительной деятельности между органами государственной власти Ленинградской области и органами местного самоуправления Ленинградской области" Правительство Ленинградской области постановляет:

1. Внести в Генеральный план муниципального образования "Кисельнинское сельское поселение" Волховского муниципального района Ленинградской области, утвержденный решением совета депутатов от 26 ноября 2013 года № 62, изменения, утвердив его в новой редакции, согласно приложению к настоящему постановлению.

2. Комитету градостроительной политики Ленинградской области разместить (опубликовать) настоящее постановление в официальном сетевом издании "Электронное опубликование документов" (www.pra47.ru), а также в установленные частью 9 статьи 9 Градостроительного кодекса Российской Федерации сроки обеспечить размещение Генерального плана муниципального образования "Кисельнинское сельское поселение" Волховского муниципального района Ленинградской области в новой редакции и материалов по его обоснованию в федеральной государственной информационной системе территориального планирования.

Губернатор
Ленинградской области



А. Дрозденко

УТВЕРЖДЕН
постановлением Правительства
Ленинградской области
от 24 июля 2024 года № 506
(приложение)

ГЕНЕРАЛЬНЫЙ ПЛАН
муниципального образования
"Кисельнинское сельское поселение"
Волховского муниципального района
Ленинградской области
(новая редакция)

ПОЛОЖЕНИЕ
о территориальном планировании

1. СВЕДЕНИЯ О ВИДАХ, НАЗНАЧЕНИИ И НАИМЕНОВАНИЯХ ПЛАНИРУЕМЫХ ДЛЯ РАЗМЕЩЕНИЯ ОБЪЕКТОВ МЕСТНОГО ЗНАЧЕНИЯ КИСЕЛЬНИНСКОГО СЕЛЬСКОГО ПОСЕЛЕНИЯ, ИХ ОСНОВНЫЕ ХАРАКТЕРИСТИКИ, ИХ МЕСТОПОЛОЖЕНИЕ, А ТАКЖЕ ХАРАКТЕРИСТИКИ ЗОН С ОСОБЫМИ УСЛОВИЯМИ ИСПОЛЬЗОВАНИЯ ТЕРРИТОРИЙ В СЛУЧАЕ, ЕСЛИ УСТАНОВЛЕНИЕ ТАКИХ ЗОН ТРЕБУЕТСЯ В СВЯЗИ С РАЗМЕЩЕНИЕМ ДАННЫХ ОБЪЕКТОВ

№ п/п	Наименование объекта	Основные характеристики объекта	Назначение	Местоположение объекта	Характеристика зон с особыми условиями использования территории
1	2	3	4	5	6
Объекты теплоснабжения					
1	Источник тепловой энергии (котельная № 1), статус объекта: планируемый к реконструкции	Газовая, стационарная, установленная мощность – 6,22 Гкал/ч	Обеспечение надежности теплоснабжения населения центральной части деревни Кисельня	деревня Кисельня, ул. Центральная, дом 27а, зона инженерной инфраструктуры	Санитарно-защитная зона 100 м, режим использования территории в соответствии с разделом V СанПиН 2.2.1/2.1.1.1200-03
2	Источник тепловой энергии (котельная № 2), статус объекта: планируемый к реконструкции	Газовая, стационарная, установленная мощность – 1,08 Гкал/ч	Обеспечение надежности теплоснабжения населения западной части деревни Кисельня	деревня Кисельня, ул. Северная, дом 6, зона инженерной инфраструктуры	Санитарно-защитная зона 100 м, режим использования территории в соответствии с разделом V СанПиН 2.2.1/2.1.1.1200-03

1	2	3	4	5	6
Объекты газоснабжения					
3	Газопровод распределительный от деревни Кисельня до деревни Новая, деревни Кипуя, деревни Чаплино, деревни Лужа, статус объекта: планируемый к размещению	Протяженность – 12,0 км, высокое давление	Обеспечение транспортировки газа потребителям деревни Новая, деревни Кипуя, деревни Чаплино, деревни Лужа	деревня Кисельня – деревня Новая – деревня Кипуя – деревня Чаплино – деревня Лужа	Охранная зона в соответствии с пунктом 7 Правил охраны газораспределительных сетей, утвержденных постановлением Правительства Российской Федерации от 20.11.2000 № 878
4	Газопровод распределительный от деревни Кисельня до деревни Соловьёво, деревни Сюрья, деревни Черноушево, деревни Лавния, статус объекта: планируемый к размещению	Протяженность – 18,0 км, высокое давление	Обеспечение транспортировки газа потребителям деревни Соловьёво, деревни Сюрья, деревни Черноушево, деревня Лавния	деревня Кисельня – деревня Соловьёво – деревня Сюрья – деревня Черноушево – деревня Лавния	Охранная зона в соответствии с пунктом 7 Правил охраны газораспределительных сетей, утвержденных постановлением Правительства Российской Федерации от 20.11.2000 № 878
Автомобильные дороги местного значения поселения					
5	Улица в жилой застройке, статус объекта:	Протяженность – 0,211 км, категория: улица	Обеспечение транспортных связей в деревне	деревня Выдрино	Не устанавливаются

1	2	3	4	5	6
	планируемый к размещению	в жилой застройке (число полос движения – 2, ширина полосы движения – 3 м, ширина тротуара – 1,5 м)	Выдрино, в центральной части деревни		
6	Улица в жилой застройке, статус объекта: планируемый к размещению	Протяженность – 0,489 км, категория: улица в жилой застройке (число полос движения – 2, ширина полосы движения – 3 м, ширина тротуара – 1,5 м)	Обеспечение транспортных связей в деревне Голтово, в центральной части деревни	деревня Голтово	Не устанавливаются
7	Улица в жилой застройке, статус объекта: планируемый к размещению	Протяженность – 1,102 км, категория: улица в жилой застройке (число полос движения – 2, ширина полосы движения – 3 м, ширина тротуара – 1,5 м)	Обеспечение транспортных связей в деревне Кипуя, в жилой застройке	деревня Кипуя	Не устанавливаются
8	Улица в жилой	Протяженность –	Обеспечение	деревня Кисельня	Не устанавливаются

1	2	3	4	5	6
	застройке, статус объекта: планируемый к размещению	10,937 км, категория: улица в жилой застройке (число полос движения – 2, ширина полосы движения – 3 м, ширина тротуара – 1,5 м)	транспортных связей в деревне Кисельня, в жилой застройке		
9	Улица в жилой застройке, статус объекта: планируемый к размещению	Протяженность – 0,331 км, категория: улица в жилой застройке (число полос движения – 2, ширина полосы движения – 3 м, ширина тротуара – 1,5 м)	Обеспечение транспортных связей в деревне Кути, в южной части деревни	деревня Кути	Не устанавливаются
10	Улица в жилой застройке, статус объекта: планируемый к размещению	Протяженность – 0,695 км, категория: улица в жилой застройке (число полос движения – 2, ширина полосы движения – 3 м, ширина тротуара –	Обеспечение транспортных связей в деревне Лавния, в жилой застройке	деревня Лавния	Не устанавливаются

1	2	3	4	5	6
		1,5 м)			
11	Улица в жилой застройке, статус объекта: планируемый к размещению	Протяженность – 0,808 км, категория: улица в жилой застройке (число полос движения – 2, ширина полосы движения – 3 м, ширина тротуара – 1,5 м)	Обеспечение транспортных связей в деревне Лужа, в восточной части деревни	деревня Лужа	Не устанавливаются
12	Улица в жилой застройке, статус объекта: планируемый к размещению	Протяженность – 1,345 км, категория: улица в жилой застройке (число полос движения – 2, ширина полосы движения – 3 м, ширина тротуара – 1,5 м)	Обеспечение транспортных связей в деревне Новая, в западной части деревни	деревня Новая	Не устанавливаются
13	Улица в жилой застройке, статус объекта: планируемый к размещению	Протяженность – 1,181 км, категория: улица в жилой застройке (число полос движения – 2, ширина полосы	Обеспечение транспортных связей в деревне Нурма, в центральной части деревни	деревня Нурма	Не устанавливаются

1	2	3	4	5	6
		движения – 3 м, ширина тротуара – 1,5 м)			
14	Улица в жилой застройке, статус объекта: планируемый к размещению	Протяженность – 2,51 км, категория: улица в жилой застройке (число полос движения – 2, ширина полосы движения – 3 м, ширина тротуара – 1,5 м)	Обеспечение транспортных связей в деревне Пески, в жилой застройке	деревня Пески	Не устанавливаются
15	Улица в жилой застройке, статус объекта: планируемый к размещению	Протяженность – 3,074 км, категория: улица в жилой застройке (число полос движения – 2, ширина полосы движения – 3 м, ширина тротуара – 1,5 м)	Обеспечение транспортных связей в деревне Пупышево, в центральной части деревни	деревня Пупышево	Не устанавливаются
16	Улица в жилой застройке, статус объекта: планируемый к размещению	Протяженность – 0,194 км, категория: улица в жилой застройке (число полос	Обеспечение транспортных связей в деревне Селивёрстово, в северной части	деревня Селивёрстово	Не устанавливаются

1	2	3	4	5	6
		движения – 2, ширина полосы движения – 3 м, ширина тротуара – 1,5 м)	деревни		
17	Улица в жилой застройке, статус объекта: планируемый к размещению	Протяженность – 4,766 км, категория: улица в жилой застройке (число полос движения – 2, ширина полосы движения – 3 м, ширина тротуара – 1,5 м)	Обеспечение транспортных связей в деревне Сюрья, в центральной части деревни	деревня Сюрья	Не устанавливаются
18	Улица в жилой застройке, статус объекта: планируемый к размещению	Протяженность – 0,434 км, категория: улица в жилой застройке (число полос движения – 2, ширина полосы движения – 3 м, ширина тротуара – 1,5 м)	Обеспечение транспортных связей в деревне Харчевня, в центральной части деревни	деревня Харчевня	Не устанавливаются
19	Улица в жилой застройке, статус объекта:	Протяженность – 2,437 км, категория: улица	Обеспечение транспортных связей в деревне	деревня Чаплино	Не устанавливаются

1	2	3	4	5	6
	планируемый к размещению	в жилой застройке (число полос движения – 2, ширина полосы движения – 3 м, ширина тротуара – 1,5 м)	Чаплино, в южной части деревни		
20	Улица в жилой застройке, статус объекта: планируемый к размещению	Протяженность – 0,64 км, категория: улица в жилой застройке (число полос движения – 2, ширина полосы движения – 3 м, ширина тротуара – 1,5 м)	Обеспечение транспортных связей в деревне Черноушево, в западной части деревни	деревня Черноушево	Не устанавливаются
Объекты физической культуры и спорта					
21	Физкультурно-оздоровительный комплекс, статус объекта: планируемый к размещению	Спортивные залы – 655 м ² ; плавательный бассейн – 212,5 м ² зеркала воды	Обеспечение физического воспитания и физического развития граждан посредством проведения организованных и (или) самостоятельных	деревня Кисельня, зона специализированной общественной застройки	Не устанавливаются

1	2	3	4	5	6
			занятий, а также участия в физкультурных мероприятиях и массовых спортивных мероприятиях на территории Кисельнинского сельского поселения		
22	Плоскостное спортивное сооружение, статус объекта: планируемый к размещению	Площадь – 5381 м ² , трибуны – 100 зрительских мест	Обеспечение физического воспитания и физического развития граждан посредством проведения организованных и (или) самостоятельных занятий, а также участия в физкультурных мероприятиях и массовых спортивных мероприятиях	деревня Кисельня, зона специализированной общественной застройки	Не устанавливаются

1	2	3	4	5	6
			в деревне Кисельня		
23	Детская спортивная площадка, статус объекта: планируемый к размещению	Площадь – 1190 м ²	Обеспечение физического воспитания и физического развития граждан посредством проведения организованных и (или) самостоятельных занятий, а также участия в физкультурных мероприятиях и массовых спортивных мероприятиях в деревне Пески	деревня Пески, зона застройки индивидуальными жилыми домами	Не устанавливаются
Объекты специального назначения					
24	Кладбище, статус объекта: планируемый к реконструкции	Площадь – 4,29 га	Обеспечение и содержание мест погребения на территории Кисельнинского сельского поселения	деревня Кисельня, зона кладбищ	Санитарно-защитная зона 50 м, режим использования территории в соответствии с разделом V СанПиН 2.2.1/2.1.1.1200-03
Озелененные территории общего пользования для организации благоустройства территории					

1	2	3	4	5	6
25	Сквер, статус объекта: планируемый к размещению	Площадь – 2,17 га	Обеспечение и обустройство местами кратковременного отдыха и пешеходного транзитного движения населения деревни Лужа	деревня Лужа, зона озелененных территорий общего пользования	Не устанавливаются
26	Сквер, статус объекта: планируемый к размещению	Площадь – 6,18 га	Обеспечение и обустройство местами кратковременного отдыха и пешеходного транзитного движения населения деревни Кисельня	деревня Кисельня, зона озелененных территорий общего пользования	Не устанавливаются
27	Сквер, статус объекта: планируемый к размещению	Площадь – 2,23 га	Обеспечение и обустройство местами кратковременного отдыха и пешеходного транзитного движения	деревня Новая, зона озелененных территорий общего пользования	Не устанавливаются

1	2	3	4	5	6
			населения деревни Новая		
Объекты обеспечения первичных мер пожарной безопасности					
28	Источник противопожарного водоснабжения (пожарный водоем), статус объекта: планируемый к размещению	Искусственный пожарный водоем с подъездом и площадкой размерами 12 на 12 м	Обеспечение первичных мер пожарной безопасности в деревне Кипуя	деревня Кипуя, зона застройки индивидуальными жилыми домами	Не устанавливаются
29	Источник противопожарного водоснабжения (пожарный водоем), статус объекта: планируемый к размещению	Искусственный пожарный водоем с подъездом и площадкой размерами 12 на 12 м	Обеспечение первичных мер пожарной безопасности в деревне Нурма	деревня Нурма, зона застройки индивидуальными жилыми домами	Не устанавливаются
30	Источник противопожарного водоснабжения (пожарный водоем), статус объекта: планируемый к размещению	Искусственный пожарный водоем с подъездом и площадкой размерами 12 на 12 м	Обеспечение первичных мер пожарной безопасности в деревне Пупышево	деревня Пупышево, зона застройки индивидуальными жилыми домами	Не устанавливаются
31	Источник противопожарного водоснабжения (пожарный водоем),	Искусственный пожарный водоем с подъездом и площадкой	Обеспечение первичных мер пожарной безопасности	деревня Харчевня, рекреационная зона (природных ландшафтов)	Не устанавливаются

1	2	3	4	5	6
	статус объекта: планируемый к размещению	размерами 12 на 12 м	в деревне Харчевня		
Объекты аварийно-спасательных служб и аварийно-спасательные формирования					
32	Иной объект единой государственной системы предупреждения и ликвидации чрезвычайных ситуаций (пожарный пост), статус объекта: планируемый к размещению	На базе блока контейнерного типа, на 1 пожарный автомобиль	Обеспечение пожарной безопасности деревни Лавния, деревни Харчевня	деревня Лавния, зона инженерной инфраструктуры	Не устанавливаются
33	Иной объект единой государственной системы предупреждения и ликвидации чрезвычайных ситуаций (пожарный пост), статус объекта: планируемый к размещению	На базе блока контейнерного типа, на 1 пожарный автомобиль	Обеспечение пожарной безопасности деревни Пупышево, деревни Пурово	деревня Пупышево, многофункциональная общественно-деловая зона	Не устанавливаются

2. ПАРАМЕТРЫ ФУНКЦИОНАЛЬНЫХ ЗОН, А ТАКЖЕ СВЕДЕНИЯ О ПЛАНИРУЕМЫХ ДЛЯ РАЗМЕЩЕНИЯ В НИХ ОБЪЕКТАХ ФЕДЕРАЛЬНОГО ЗНАЧЕНИЯ, ОБЪЕКТАХ РЕГИОНАЛЬНОГО ЗНАЧЕНИЯ, ОБЪЕКТАХ МЕСТНОГО ЗНАЧЕНИЯ, ЗА ИСКЛЮЧЕНИЕМ ЛИНЕЙНЫХ ОБЪЕКТОВ

№ п/п	Наименование функциональной зоны	Параметры функциональной зоны		Сведения о планируемых объектах федерального значения, объектах регионального значения, объектах местного значения
		Наименование параметра	Количественный показатель	
1	2	3	4	5
1	Жилые зоны. Общая площадь 673,74 га			
1.1	Зона застройки индивидуальными жилыми домами	Площадь, га	665,98	Объекты местного значения сельского поселения: – детская спортивная площадка в деревне Пески; – источник противопожарного водоснабжения (пожарный водоем) в деревне Кипуя; – источник противопожарного водоснабжения (пожарный водоем) в деревне Нурма; – источник противопожарного водоснабжения (пожарный водоем) в деревне Пупышево
		Плотность застройки, м ² на га	230	
		Максимальное количество надземных этажей	3	
1.2	Зона застройки малоэтажными жилыми домами (до 4 этажей, включая мансардный)	Площадь, га	4,52	–
		Плотность застройки, м ² на га	5638	
		Максимальное количество надземных этажей	4	

1	2	3	4	5
1.3	Зона застройки среднеэтажными жилыми домами (от 5 до 8 этажей, включая мансардный)	Площадь, га	3,25	–
		Плотность застройки, м ² на га	2499	
		Максимальное количество надземных этажей	5	
2	Общественно-деловые зоны. Общая площадь 23,77 га			
2.1	Многофункциональная общественно-деловая зона	Площадь, га	7,15	Объекты местного значения сельского поселения: иной объект единой государственной системы предупреждения и ликвидации чрезвычайных ситуаций (пожарный пост) в деревне Пупышево
		Максимальное количество надземных этажей	3	
2.2	Зона специализированной общественной застройки	Площадь, га	16,62	Объекты местного значения муниципального района: – Муниципальное образовательное бюджетное учреждение "Кисельнинская средняя общеобразовательная школа" (детский сад), деревня Кисельня, улица Центральная, д. 24, реконструкция. Объекты местного значения сельского поселения: – физкультурно-оздоровительный комплекс в деревне Кисельня;
		Максимальное количество надземных этажей	4	

1	2	3	4	5
				– плоскостное спортивное сооружение в деревне Кисельня
3	Производственные зоны. Общая площадь 20,17 га			
3.1	Зона размещения производственных объектов IV класса опасности	Площадь, га	18,78	–
Максимальное количество надземных этажей		3		
Максимальный класс опасности в соответствии с санитарной классификацией предприятий согласно СанПиН 2.2.1/2.1.1.1200-03		IV		
3.2	Коммунально-складская зона	Площадь, га	1,39	Объекты регионального значения: – пожарное депо V типа на 2 автомобиля, деревня Кисельня
Максимальное количество надземных этажей		3		
Максимальный класс опасности в соответствии с санитарной классификацией предприятий согласно СанПиН 2.2.1/2.1.1.1200-03		V		
4	Зона инженерной инфраструктуры	Площадь, га	12,37	Объекты местного значения сельского поселения: – источник тепловой энергии (котельная № 1) установленной мощностью 1,08 Гкал/ч в деревне Кисельня (реконструкция); – источник тепловой энергии

1	2	3	4	5
				(котельная № 2) установленной мощностью 6,22 Гкал/ч в деревне Кисельня (реконструкция); – иной объект единой государственной системы предупреждения и ликвидации чрезвычайных ситуаций (пожарный пост) в деревне Лавния
5	Зона транспортной инфраструктуры	Площадь, га	307,07	Объекты регионального значения: – мост (строительство взамен существующего на км 0 + 900 автомобильной дороги "Подъезд к деревне Лужа"); – Государственный природный заказник "Южное Приладожье"
6	Зоны сельскохозяйственного использования. Общая площадь 10082,24			
6.1	Зона сельскохозяйственных угодий	Площадь, га Размещение объектов капитального строительства не предусматривается	6491,87	Объекты регионального значения: – зоны преимущественно сельскохозяйственного использования Волховская; – Государственный природный заказник "Южное Приладожье"

1	2	3	4	5
6.2	Производственная зона сельскохозяйственных предприятий. Общая площадь 53,94 га			
6.2.1	Производственная зона сельскохозяйственных предприятий III класса опасности	Площадь, га	1,50	–
Максимальное количество надземных этажей		3		
Максимальный класс опасности в соответствии с санитарной классификацией предприятий согласно СанПиН 2.2.1/2.1.1.1200-03		III		
6.2.2	Производственная зона сельскохозяйственных предприятий V класса опасности	Площадь, га	52,44	Объекты регионального значения: – зоны преимущественно сельскохозяйственного использования Волховская
Максимальное количество надземных этажей		3		
Максимальный класс опасности в соответствии с санитарной классификацией предприятий согласно СанПиН 2.2.1/2.1.1.1200-03		V		
6.3	Зона садоводческих, огороднических или дачных некоммерческих объединений граждан	Площадь, га	2660,69	–
Максимальное количество надземных этажей		3		
6.4	Зона для ведения крестьянского фермерского хозяйства	Площадь, га	875,43	Объекты регионального значения: – зоны преимущественно сельскохозяйственного использования Волховская
Максимальное количество надземных этажей		0		
Максимальный класс опасности в соответствии с санитарной классификацией предприятий согласно СанПиН		V		

1	2	3	4	5
		2.2.1/2.1.1.1200-03		
6.5	Зона для ведения крестьянского фермерского хозяйства с возможностью размещения объектов капитального строительства	Площадь, га	0,31	Объекты регионального значения: – зоны преимущественно сельскохозяйственного использования Волховская
		Максимальное количество надземных этажей	1	
		Максимальный класс опасности в соответствии с санитарной классификацией предприятий согласно СанПиН 2.2.1/2.1.1.1200-03	V	
7	Зоны рекреационного назначения. Общая площадь 55,15 га			
7.1	Зона озелененных территорий общего пользования	Площадь, га	10,58	Объекты местного значения сельского поселения: – сквер в деревне Кисельня; – сквер в деревне Лужа; – сквер в деревне Новая
7.2	Зоны отдыха	Площадь, га	6,26	–
		Максимальное количество надземных этажей	3	
7.3	Рекреационная зона (природных ландшафтов)	Площадь, га	38,31	– источник противопожарного водоснабжения (пожарный водоем) в деревне Харчевня
		Размещение объектов капитального строительства не предусматривается		
8	Зона лесов	Площадь, га	41081,08	Объекты регионального значения: – Государственный природный заказник "Южное Приладожье"
9	Зоны специального назначения. Общая площадь 68,05 га			
9.1	Зона кладбищ	Площадь, га	16,52	Объекты местного значения

1	2	3	4	5
		Максимальный класс опасности в соответствии с санитарной классификацией предприятий согласно СанПиН 2.2.1/2.1.1.1200-03	V	поселения: – кладбище в деревне Кисельня (реконструкция)
9.2	Зона складирования и захоронения отходов	Площадь, га	16,16	Объекты регионального значения: – объект (комплекс) по переработке и размещению твёрдых коммунальных отходов III – V классов опасности и отдельных видов промышленных отходов
9.3	Зона озелененных территорий специального назначения	Площадь, га	35,37	–
10	Зона акваторий	Площадь, га	151,57	Объекты регионального значения: – Государственный природный заказник "Южное Приладожье"

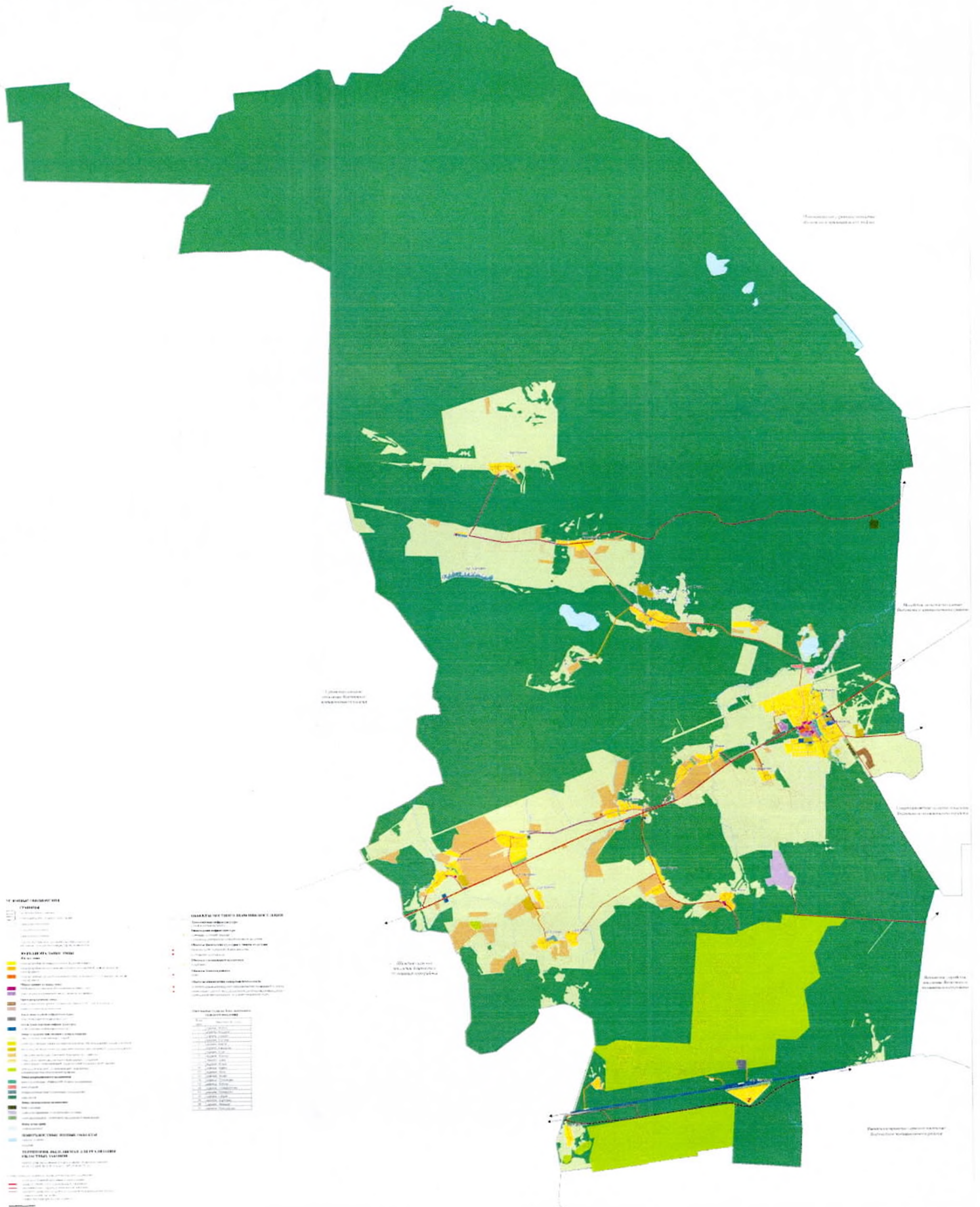
Примечания:

Площадь зоны инженерной инфраструктуры определена с учетом возможности размещения объектов местного значения муниципального района:

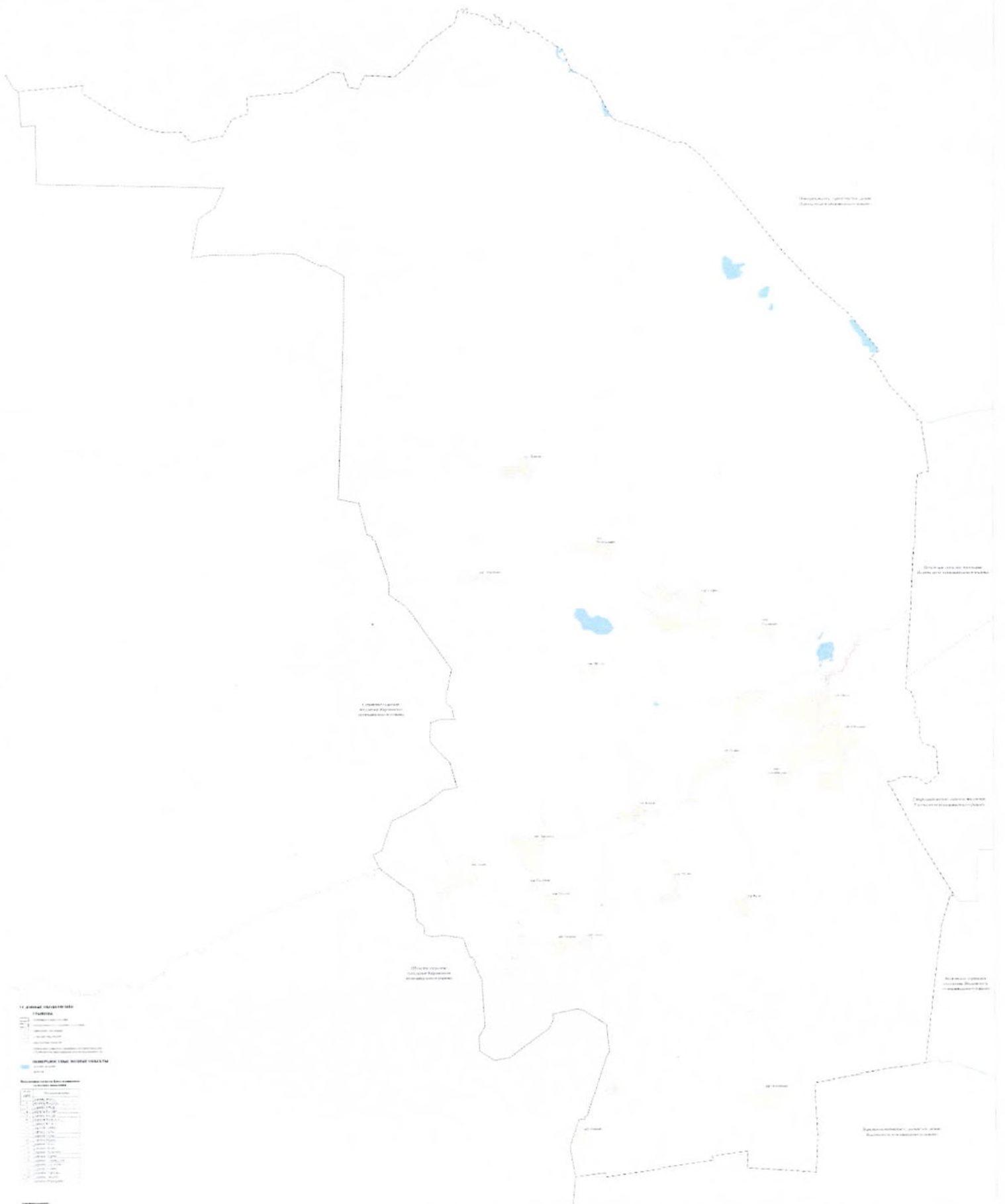
- канализационные очистные сооружения, деревня Кисельня;
- очистные сооружения дождевой канализации, деревня Кисельня

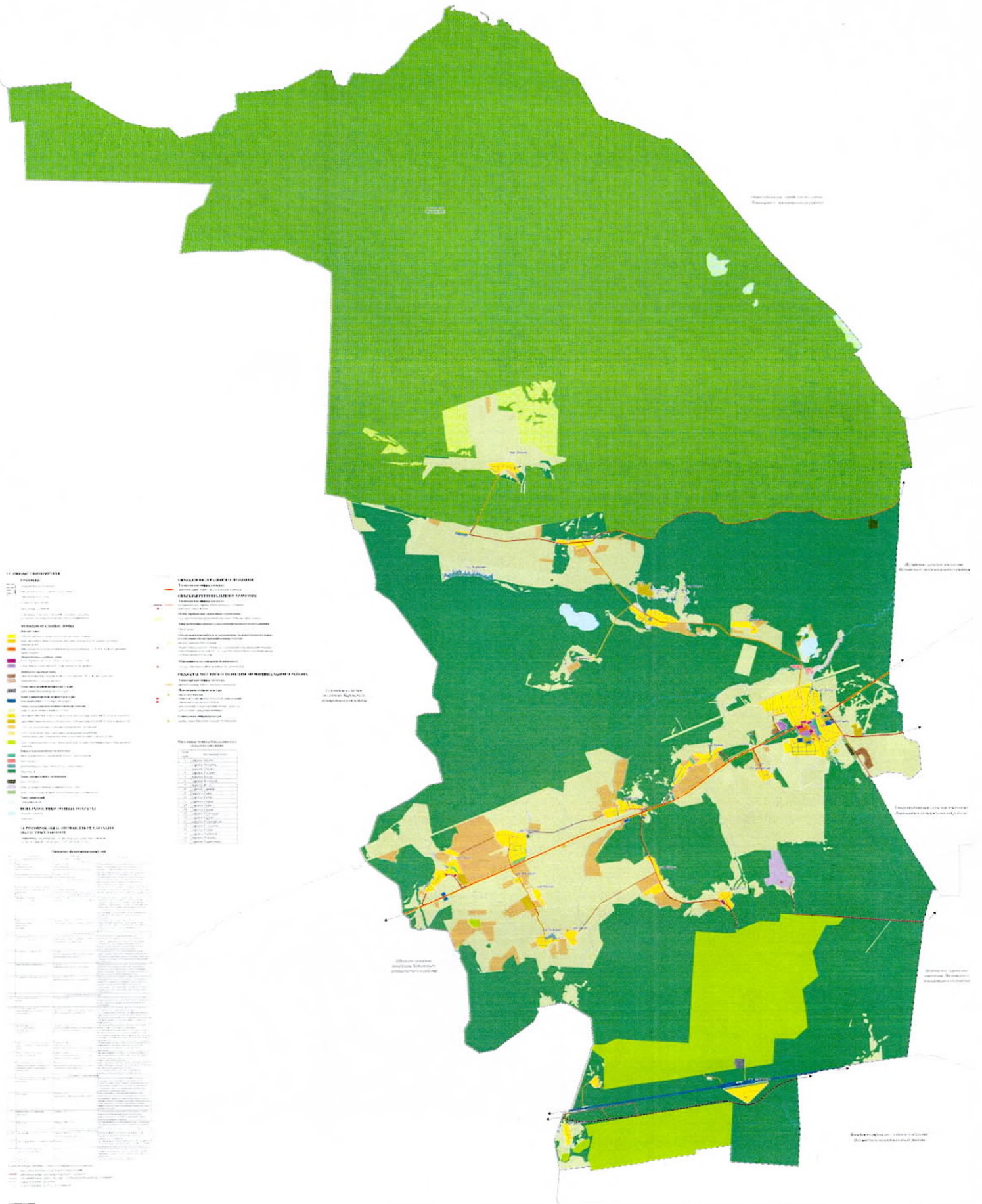
КАРТЫ

Генеральный план муниципального образования «Кисельянинское сельское поселение» Волховского муниципального района Ленинградской области (новая редакция)
 Карта планируемого размещения объектов местного значения поселения



Генеральный план муниципального образования «Кисельнинское сельское поселение» Волховского муниципального района Ленинградской области (новая редакция)
Карта границ населенных пунктов, входящих в состав поселения





Приложение
к Генеральному плану
муниципального образования
"Кисельнинское сельское поселение"
Волховского муниципального района
Ленинградской области

Сведения о границах населенных пунктов,
входящих в состав муниципального образования
"Кисельнинское сельское поселение"
Волховского муниципального района
Ленинградской области

СОДЕРЖАНИЕ

1. Описание местоположения границ населённого пункта - деревня Вёгота муниципального образования «Кисельнинское сельское поселение» Волховского муниципального района Ленинградской области (изменение местоположения).....	5
2. Описание местоположения границ населённого пункта - деревня Выдрино муниципального образования «Кисельнинское сельское поселение» Волховского муниципального района Ленинградской области (изменение местоположения).....	9
3. Описание местоположения границ населённого пункта – деревня Гнилки муниципального образования «Кисельнинское сельское поселение» Волховского муниципального района Ленинградской области (изменение местоположения).....	12
4. Описание местоположения границ населённого пункта - деревня Голтово муниципального образования «Кисельнинское сельское поселение» Волховского муниципального района Ленинградской области (изменение местоположения).....	16
5. Описание местоположения границ населённого пункта - деревня Кипуя муниципального образования «Кисельнинское сельское поселение» Волховского муниципального района Ленинградской области (изменение местоположения).....	20
6. Описание местоположения границ населённого пункта - деревня Кисельня муниципального образования «Кисельнинское сельское поселение» Волховского муниципального района Ленинградской области (изменение местоположения).....	29
7. Описание местоположения границ населённого пункта - деревня Кути муниципального образования «Кисельнинское сельское поселение» Волховского муниципального района Ленинградской области (изменение местоположения).....	77
8. Описание местоположения границ населённого пункта - деревня Лавния муниципального образования «Кисельнинское сельское поселение» Волховского муниципального района Ленинградской области (изменение местоположения).....	82
9. Описание местоположения границ населённого пункта - деревня Лужа муниципального образования «Кисельнинское сельское поселение» Волховского муниципального района Ленинградской области (изменение местоположения).....	87

20. Описание местоположения границ населённого пункта - деревня Чаплино муниципального образования «Кисельнинское сельское поселение» Волховского муниципального района Ленинградской области (изменение местоположения).....	200
21. Описание местоположения границ населённого пункта - деревня Черноушево муниципального образования «Кисельнинское сельское поселение» Волховского муниципального района Ленинградской области (изменение местоположения)	205

ОПИСАНИЕ МЕСТОПОЛОЖЕНИЯ ГРАНИЦ

населённого пункта - деревня Вёгота муниципального образования «Кисельнинское сельское поселение» Волховского муниципального района Ленинградской области (изменение местоположения)

(наименование объекта, местоположение границ которого описано (далее - объект))

Раздел 1

Сведения об объекте		
№ п/п	Характеристики объекта	Описание характеристик
1	2	3
1	Местоположение объекта	Ленинградская область, Волховский муниципальный район, Кисельнинское сельское поселение, деревня Вёгота
2	Площадь объекта ± величина погрешности определения площади ($P \pm \Delta P$), м ²	102932 ± 1572
3	Иные характеристики объекта	-

Раздел 2

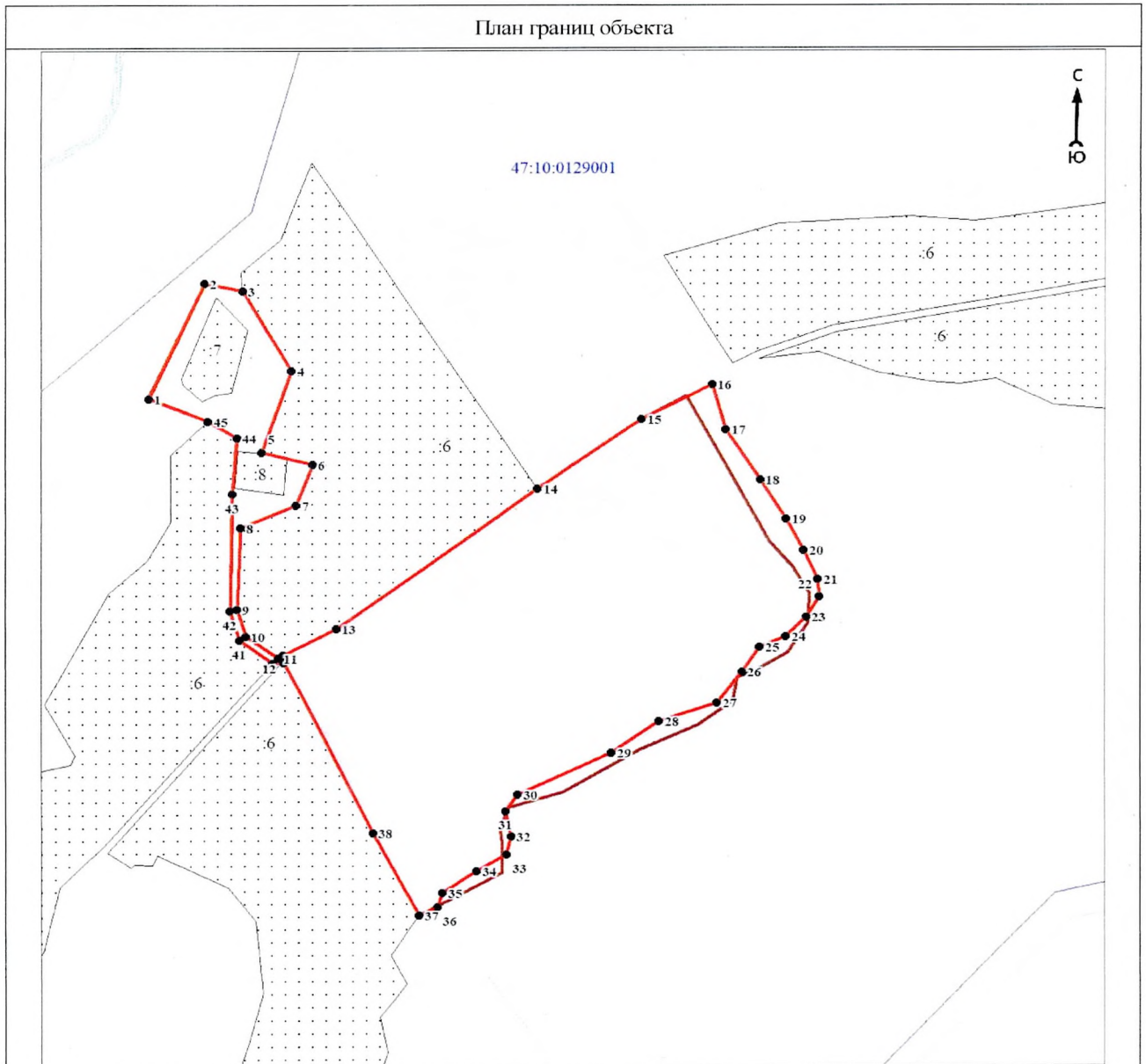
Сведения о местоположении границ объекта					
1. Система координат МСК-47 зона 2					
2. Сведения о характерных точках границ объекта					
Обозначение характерных точек границ	Координаты, м		Метод определения координат характерной точки	Средняя квадратическая погрешность положения характерной точки (M), м	Описание обозначения точки на местности (при наличии)
	X	Y			
1	2	3	4	5	6
-	-	-	-	-	-
3. Сведения о характерных точках части (частей) границы объекта					
Обозначение характерных точек части границы	Координаты, м		Метод определения координат характерной точки	Средняя квадратическая погрешность положения характерной точки (M), м	Описание обозначения точки на местности (при наличии)
	X	Y			
1	2	3	4	5	6
-	-	-	-	-	-

Раздел 3

Сведения о местоположении измененных (уточненных) границ объекта							
1. Система координат МСК-47 зона 2							
2. Сведения о характерных точках границ объекта							
Обозначение характерных точек границ	Существующие координаты, м		Измененные (уточненные) координаты, м		Метод определения координат характерной точки	Средняя квадратическая погрешность положения характерной точки (M), м	Описание обозначения точки на местности (при наличии)
	X	Y	X	Y			
1	2	3	4	5	6	7	8
1	446776,52	2309163,70	446680,17	2309119,17	Картометрический метод	1,4	Закрепление отсутствует
2	-	-	446776,53	2309163,69	Картометрический метод	1,4	Закрепление отсутствует
3	446769,94	2309194,28	446769,94	2309194,28	Аналитический метод	2,5	Закрепление отсутствует
4	446703,44	2309233,31	446703,44	2309233,31	Аналитический метод	2,5	Закрепление отсутствует
5	446634,77	2309209,85	446634,77	2309209,85	Аналитический метод	2,5	Закрепление отсутствует
6	446624,44	2309250,00	446624,44	2309250,00	Аналитический метод	2,5	Закрепление отсутствует

1	2	3	4	5	6	7	8
7	446591,06	2309237,12	446591,06	2309237,12	Аналитический метод	2,5	Закрепление отсутствует
8	446572,33	2309192,75	446572,33	2309192,75	Аналитический метод	2,5	Закрепление отсутствует
9	446504,84	2309189,83	446504,84	2309189,83	Аналитический метод	2,5	Закрепление отсутствует
10	446481,47	2309196,86	446481,47	2309196,86	Аналитический метод	2,5	Закрепление отсутствует
11	446463,32	2309222,64	446463,32	2309222,64	Аналитический метод	2,5	Закрепление отсутствует
12	446466,17	2309226,60	446466,17	2309226,60	Аналитический метод	2,5	Закрепление отсутствует
13	446487,92	2309269,23	446487,92	2309269,23	Аналитический метод	2,5	Закрепление отсутствует
14	446604,10	2309430,16	446604,10	2309430,16	Аналитический метод	2,5	Закрепление отсутствует
15	446661,94	2309513,19	446661,97	2309513,21	Картометрический метод	1,4	Закрепление отсутствует
16	446681,93	2309548,70	446691,31	2309569,59	Картометрический метод	1,4	Закрепление отсутствует
17	446560,65	2309615,38	446653,40	2309580,49	Картометрический метод	1,4	Закрепление отсутствует
18	446539,52	2309633,49	446611,43	2309608,09	Картометрический метод	1,4	Закрепление отсутствует
19	446516,92	2309647,96	446578,60	2309628,83	Картометрический метод	1,4	Закрепление отсутствует
20	446491,26	2309645,58	446553,12	2309642,71	Картометрический метод	1,4	Закрепление отсутствует
21	446466,26	2309630,05	446528,45	2309654,14	Картометрический метод	1,4	Закрепление отсутствует
22	446449,95	2309601,43	446514,07	2309655,30	Картометрический метод	1,4	Закрепление отсутствует
23	446446,21	2309589,70	446497,27	2309645,01	Картометрический метод	1,4	Закрепление отсутствует
24	446425,68	2309585,90	446480,61	2309628,84	Картометрический метод	1,4	Закрепление отсутствует
25	446406,44	2309557,97	446471,37	2309607,72	Картометрический метод	1,4	Закрепление отсутствует
26	446385,62	2309511,77	446450,62	2309593,72	Картометрический метод	1,4	Закрепление отсутствует
27	446350,78	2309450,11	446424,33	2309573,48	Картометрический метод	1,4	Закрепление отсутствует
28	446338,03	2309406,89	446409,10	2309527,14	Картометрический метод	1,4	Закрепление отсутствует
29	446320,40	2309400,18	446383,52	2309489,25	Картометрический метод	1,4	Закрепление отсутствует
30	446306,50	2309402,28	446349,27	2309414,38	Картометрический метод	1,4	Закрепление отсутствует
31	446283,80	2309402,11	446335,26	2309404,51	Картометрический метод	1,4	Закрепление отсутствует
32	-	-	446313,82	2309408,85	Картометрический метод	1,4	Закрепление отсутствует
33	-	-	446298,60	2309405,21	Картометрический метод	1,4	Закрепление отсутствует
34	-	-	446284,60	2309381,35	Картометрический метод	1,4	Закрепление отсутствует
35	-	-	446266,26	2309353,84	Картометрический метод	1,4	Закрепление отсутствует
36	-	-	446254,16	2309349,70	Картометрический метод	1,4	Закрепление отсутствует

План границ объекта



Масштаб 1:5000

Используемые условные знаки и обозначения:

	- характеристическая точка границы объекта
	- уточняемая (изменяемая) часть границы объекта
	- существующая часть границы объекта, сведения о которой содержатся в Едином государственном реестре недвижимости
	- граница кадастрового квартала
	- существующие границы земельного участка, имеющиеся в Едином государственном реестре недвижимости, сведения о которых достаточны для определения их местоположения
	- обозначение земельного участка, сведения о котором содержатся в Едином государственном реестре недвижимости
	- номер кадастрового квартала

Подпись

Дата «08» мая 2022 г.

Место для оттиска печати (при наличии) лица, составившего описание местоположения границ объекта

ОПИСАНИЕ МЕСТОПОЛОЖЕНИЯ ГРАНИЦ
населённого пункта - деревня Выдрино муниципального образования «Кисельнинское сельское поселение»
Волховского муниципального района Ленинградской области (изменение местоположения)
(наименование объекта, местоположение границ которого описано (далее - объект))

Раздел 1

Сведения об объекте		
№ п/п	Характеристики объекта	Описание характеристик
1	2	3
1	Местоположение объекта	Ленинградская область, Волховский муниципальный район, Кисельнинское сельское поселение, деревня Выдрино
2	Площадь объекта ± величина погрешности определения площади ($P \pm \Delta P$), м ²	53737 ± 1136
3	Иные характеристики объекта	-

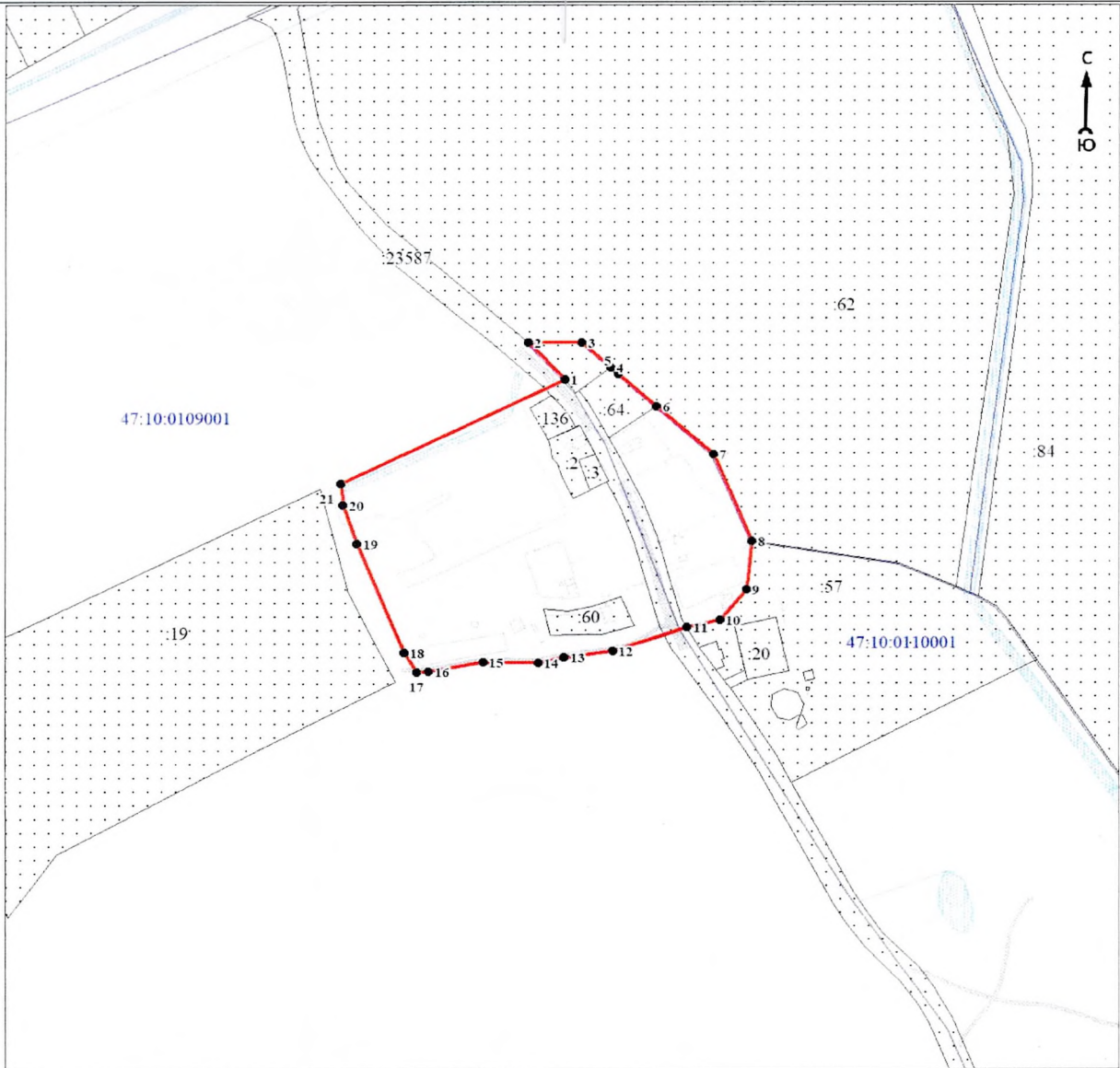
Раздел 2

Сведения о местоположении границ объекта					
1. Система координат -					
2. Сведения о характерных точках границ объекта					
Обозначение характерных точек границ	Координаты, м		Метод определения координат характерной точки	Средняя квадратическая погрешность положения характерной точки (Mt), м	Описание обозначения точки на местности (при наличии)
	X	Y			
1	2	3	4	5	6
-	-	-	-	-	-
3. Сведения о характерных точках части (частей) границы объекта					
Обозначение характерных точек части границы	Координаты, м		Метод определения координат характерной точки	Средняя квадратическая погрешность положения характерной точки (Mt), м	Описание обозначения точки на местности (при наличии)
	X	Y			
1	2	3	4	5	6
-	-	-	-	-	-

Раздел 3

Сведения о местоположении измененных (уточненных) границ объекта							
1. Система координат МСК-47 зона 2							
2. Сведения о характерных точках границ объекта							
Обозначение характерных точек границ	Существующие координаты, м		Измененные (уточненные) координаты, м		Метод определения координат характерной точки	Средняя квадратическая погрешность положения характерной точки (Mt), м	Описание обозначения точки на местности (при наличии)
	X	Y	X	Y			
1	2	3	4	5	6	7	8
1	439788,80	2307713,76	439759,75	2307741,75	Картометрический метод	1,4	Закрепление отсутствует
2	-	-	439788,80	2307713,76	Картометрический метод	1,4	Закрепление отсутствует
3	439788,79	2307754,83	439788,79	2307754,83	Картометрический метод	1,4	Закрепление отсутствует
4	439769,34	2307776,67	439769,34	2307776,67	Картометрический метод	1,4	Закрепление отсутствует
5	439764,16	2307782,49	439764,16	2307782,49	Картометрический метод	1,4	Закрепление отсутствует
6	439737,93	2307811,97	439737,93	2307811,97	Картометрический метод	1,4	Закрепление отсутствует

План границ объекта



Масштаб 1:5000

Используемые условные знаки и обозначения:

- 1 - характерная точка границы объекта
- уточняемая (изменяемая) часть границы объекта
- существующая часть границы объекта, сведения о которой содержатся в Едином государственном реестре недвижимости
- граница кадастрового квартала
- существующие границы земельного участка, имеющиеся в Едином государственном реестре недвижимости, сведения о которых достаточны для определения их местоположения
- :30 - обозначение земельного участка, сведения о котором содержатся в Едином государственном реестре недвижимости
- 47:10:0000000 - номер кадастрового квартала

Подпись _____

Дата 08.06.2022

Место для оттиска печати (при наличии) лица, составившего описание местоположения границ объекта

ОПИСАНИЕ МЕСТОПОЛОЖЕНИЯ ГРАНИЦ

населённого пункта - деревня Гнилки муниципального образования «Кисельнинское сельское поселение»

Волховского муниципального района Ленинградской области (изменение местоположения)

(наименование объекта, местоположение границ которого описано (далее - объект))

Раздел 1

Сведения об объекте		
№ п/п	Характеристики объекта	Описание характеристик
1	2	3
1	Местоположение объекта	Ленинградская область, Волховский муниципальный район, Кисельнинское сельское поселение, деревня Гнилки
2	Площадь объекта ± величина погрешности определения площади ($P \pm \Delta P$), м ²	153135 ± 1917
3	Иные характеристики объекта	-

Раздел 2

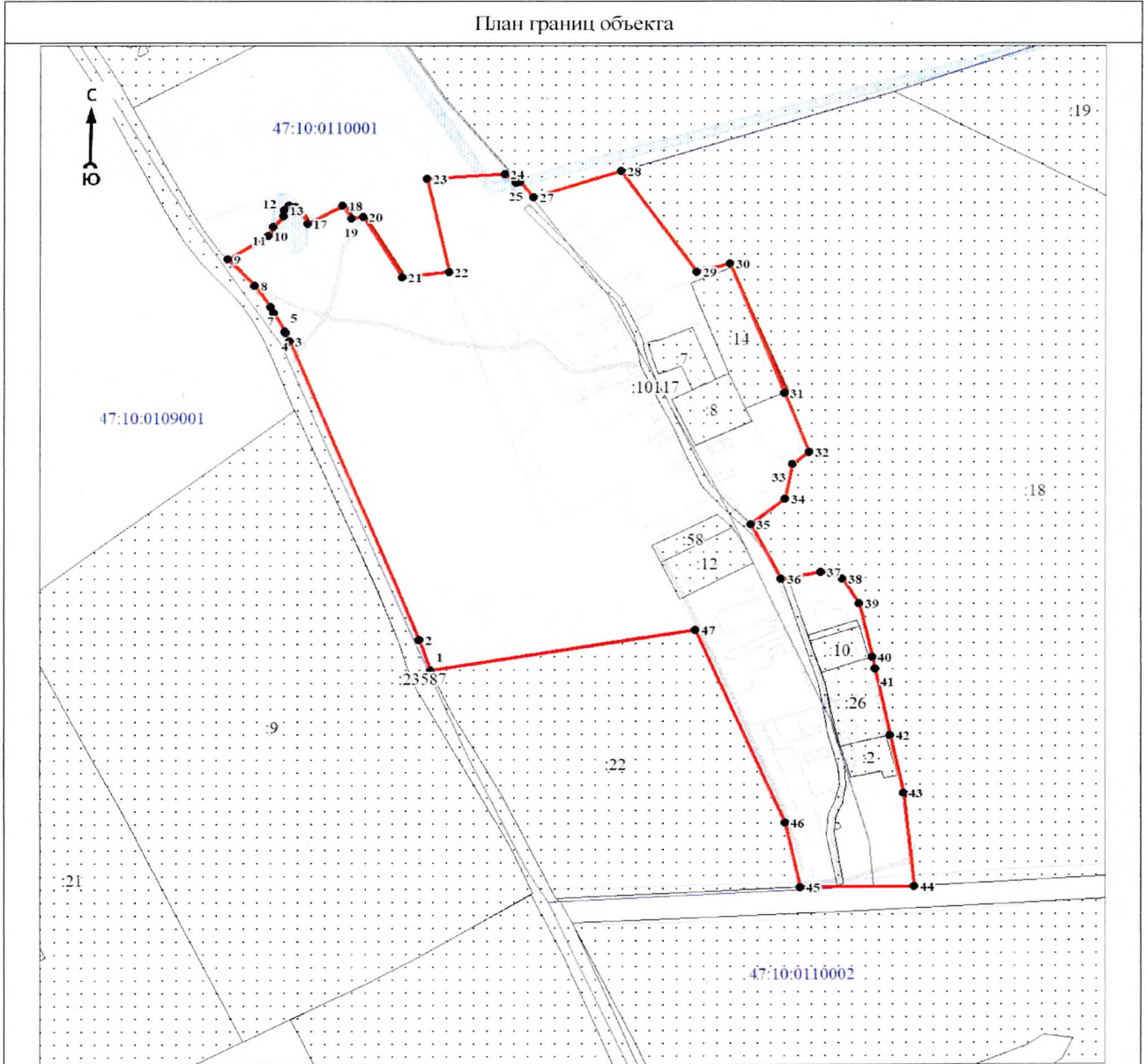
Сведения о местоположении границ объекта					
1. Система координат -					
2. Сведения о характерных точках границ объекта					
Обозначение характерных точек границ	Координаты, м		Метод определения координат характерной точки	Средняя квадратическая погрешность положения характерной точки (M), м	Описание обозначения точки на местности (при наличии)
	X	Y			
1	2	3	4	5	6
-	-	-	-	-	-
3. Сведения о характерных точках части (частей) границы объекта					
Обозначение характерных точек части границы	Координаты, м		Метод определения координат характерной точки	Средняя квадратическая погрешность положения характерной точки (M), м	Описание обозначения точки на местности (при наличии)
	X	Y			
1	2	3	4	5	6
-	-	-	-	-	-

Раздел 3

Сведения о местоположении измененных (уточненных) границ объекта							
1. Система координат МСК-47 зона 2							
2. Сведения о характерных точках границ объекта							
Обозначение характерных точек границ	Существующие координаты, м		Измененные (уточненные) координаты, м		Метод определения координат характерной точки	Средняя квадратическая погрешность положения характерной точки (M), м	Описание обозначения точки на местности (при наличии)
	X	Y	X	Y			
1	2	3	4	5	6	7	8
1	439310,65	2307991,35	438969,32	2308152,85	Картометрический метод	1,4	Закрепление отсутствует
2	-	-	438994,82	2308144,23	Картометрический метод	1,4	Закрепление отсутствует
3	-	-	439242,11	2308040,38	Картометрический метод	1,4	Закрепление отсутствует
4	-	-	439249,55	2308037,10	Картометрический метод	1,4	Закрепление отсутствует
5	-	-	439250,71	2308036,58	Картометрический метод	1,4	Закрепление отсутствует
6	-	-	439266,01	2308027,95	Картометрический метод	1,4	Закрепление отсутствует

1	2	3	4	5	6	7	8
7	-	-	439270,71	2308025,29	Картометрический метод	1,4	Закрепление отсутствует
8	-	-	439288,96	2308012,49	Картометрический метод	1,4	Закрепление отсутствует
9	-	-	439310,89	2307991,11	Картометрический метод	1,4	Закрепление отсутствует
10	-	-	439330,61	2308023,22	Картометрический метод	1,4	Закрепление отсутствует
11	-	-	439338,16	2308026,96	Картометрический метод	1,4	Закрепление отсутствует
12	-	-	439347,05	2308035,21	Картометрический метод	1,4	Закрепление отсутствует
13	-	-	439352,34	2308035,68	Картометрический метод	1,4	Закрепление отсутствует
14	-	-	439355,73	2308040,06	Картометрический метод	1,4	Закрепление отсутствует
15	-	-	439354,90	2308045,01	Картометрический метод	1,4	Закрепление отсутствует
16	-	-	439352,73	2308047,64	Картометрический метод	1,4	Закрепление отсутствует
17	-	-	439340,55	2308054,26	Картометрический метод	1,4	Закрепление отсутствует
18	-	-	439356,30	2308082,37	Картометрический метод	1,4	Закрепление отсутствует
19	-	-	439345,14	2308089,13	Картометрический метод	1,4	Закрепление отсутствует
20	-	-	439346,46	2308098,56	Картометрический метод	1,4	Закрепление отсутствует
21	-	-	439295,60	2308130,02	Картометрический метод	1,4	Закрепление отсутствует
22	439300,45	2308167,38	439300,45	2308167,38	Картометрический метод	1,4	Закрепление отсутствует
23	439377,96	2308149,71	439377,96	2308149,70	Картометрический метод	1,4	Закрепление отсутствует
24	439381,87	2308211,76	439381,87	2308211,76	Картометрический метод	1,4	Закрепление отсутствует
25	439375,26	2308220,60	439375,26	2308220,60	Картометрический метод	1,4	Закрепление отсутствует
26	439375,99	2308223,84	439375,99	2308223,84	Картометрический метод	1,4	Закрепление отсутствует
27	439363,30	2308234,87	439363,30	2308234,87	Картометрический метод	1,4	Закрепление отсутствует
28	439384,46	2308304,59	439384,46	2308304,59	Картометрический метод	1,4	Закрепление отсутствует
29	439300,28	2308364,91	439300,28	2308364,91	Картометрический метод	1,4	Закрепление отсутствует
30	439307,23	2308391,84	439307,23	2308391,84	Картометрический метод	1,4	Закрепление отсутствует
31	439269,45	2308407,18	439200,01	2308435,31	Картометрический метод	1,4	Закрепление отсутствует
32	439151,07	2308455,20	439151,07	2308455,20	Картометрический метод	1,4	Закрепление отсутствует
33	439140,94	2308441,86	439140,94	2308441,86	Картометрический метод	1,4	Закрепление отсутствует
34	439111,50	2308436,11	439111,50	2308436,11	Картометрический метод	1,4	Закрепление отсутствует
35	439090,22	2308408,45	439090,22	2308408,45	Картометрический метод	1,4	Закрепление отсутствует
36	439044,11	2308432,89	439044,11	2308432,89	Картометрический метод	1,4	Закрепление отсутствует

План границ объекта



Масштаб 1:5000

Используемые условные знаки и обозначения:

- 1 - характерная точка границы объекта
- - уточняемая (изменяемая) часть границы объекта
- - существующая часть границы объекта, сведения о которой содержатся в Едином государственном реестре недвижимости
- - граница кадастрового квартала
- ⋯ - существующие границы земельного участка, имеющиеся в Едином государственном реестре недвижимости, сведения о которых достаточны для определения их местоположения
- :30 - обозначение земельного участка, сведения о котором содержатся в Едином государственном реестре недвижимости
- 47:10:0000000 - номер кадастрового квартала

Подпись _____

Дата « 02 » 20 22 .

Место для оттиска печати (при наличии) лица, составившего описание местоположения границ объекта

ОПИСАНИЕ МЕСТОПОЛОЖЕНИЯ ГРАНИЦ
населённого пункта - деревня Голтово муниципального образования «Кисельнинское сельское поселение»
Волховского муниципального района Ленинградской области (изменение местоположения)
(наименование объекта, местоположение границ которого описано (далее - объект))

Раздел 1

Сведения об объекте		
№ п/п	Характеристики объекта	Описание характеристик
1	2	3
1	Местоположение объекта	Ленинградская область, Волховский муниципальный район, Кисельнинское сельское поселение, деревня Голтово
2	Площадь объекта ± величина погрешности определения площади ($P \pm \Delta P$), м ²	240085 ± 2401
3	Иные характеристики объекта	-

Раздел 2

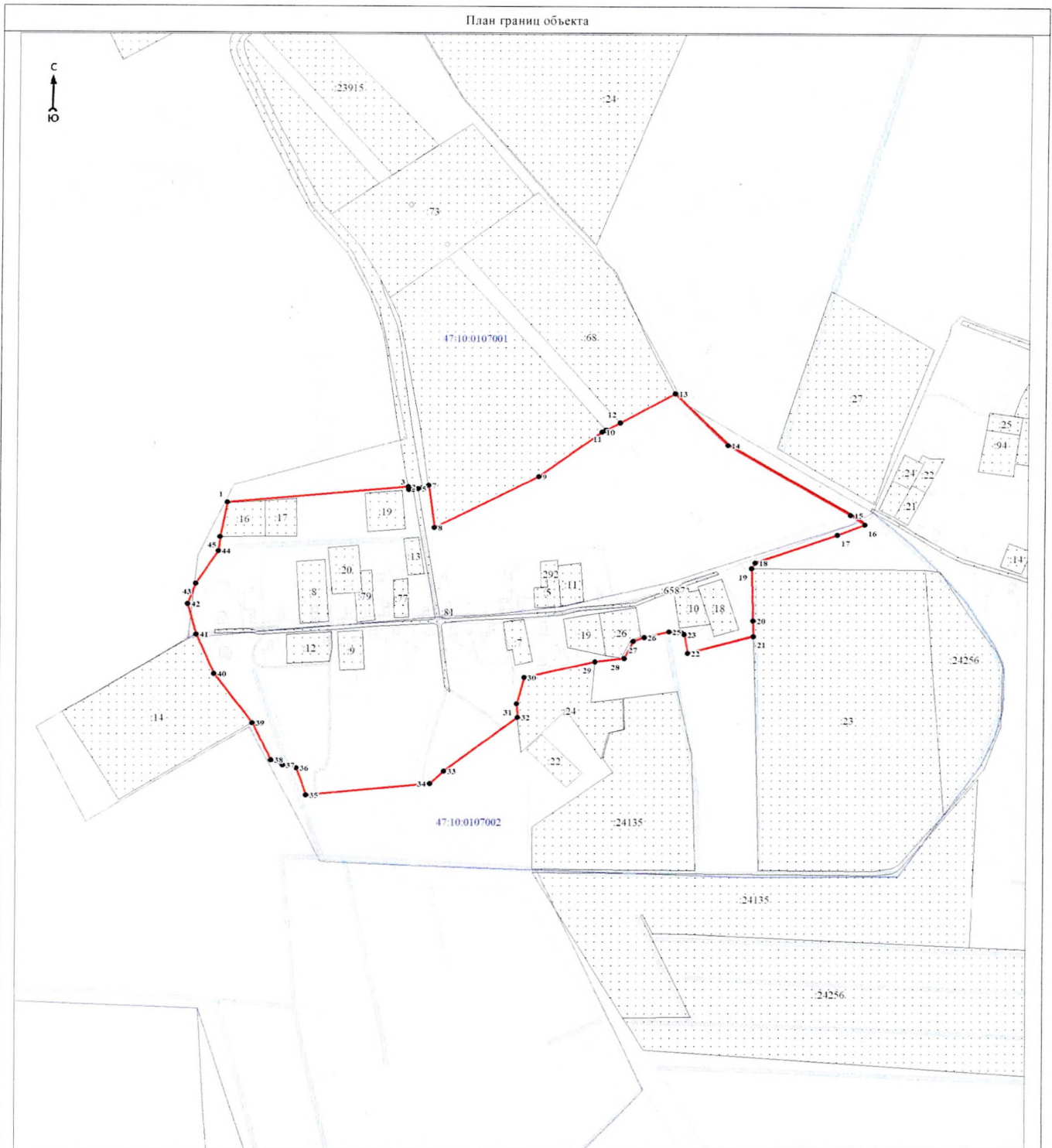
Сведения о местоположении границ объекта					
1. Система координат -					
2. Сведения о характерных точках границ объекта					
Обозначение характерных точек границ	Координаты, м		Метод определения координат характерной точки	Средняя квадратическая погрешность положения характерной точки (Mt), м	Описание обозначения точки на местности (при наличии)
	X	Y			
1	2	3	4	5	6
-	-	-	-	-	-
3. Сведения о характерных точках части (частей) границы объекта					
Обозначение характерных точек части границы	Координаты, м		Метод определения координат характерной точки	Средняя квадратическая погрешность положения характерной точки (Mt), м	Описание обозначения точки на местности (при наличии)
	X	Y			
1	2	3	4	5	6
-	-	-	-	-	-

Раздел 3

Сведения о местоположении измененных (уточненных) границ объекта							
1. Система координат МСК-47 зона 2							
2. Сведения о характерных точках границ объекта							
Обозначение характерных точек границ	Существующие координаты, м		Измененные (уточненные) координаты, м		Метод определения координат характерной точки	Средняя квадратическая погрешность положения характерной точки (Mt), м	Описание обозначения точки на местности (при наличии)
	X	Y	X	Y			
1	2	3	4	5	6	7	8
1	437837,47	2308300,47	437837,47	2308300,47	Картометрический метод	1,4	Закрепление отсутствует
2	437858,77	2308533,09	437858,77	2308533,09	Картометрический метод	1,4	Закрепление отсутствует
3	437854,58	2308533,82	437854,58	2308533,82	Картометрический метод	1,4	Закрепление отсутствует
4	437855,34	2308539,70	437855,34	2308539,70	Картометрический метод	1,4	Закрепление отсутствует
5	437855,82	2308546,09	437855,82	2308546,09	Картометрический метод	1,4	Закрепление отсутствует
6	437856,78	2308551,75	437856,78	2308551,75	Картометрический метод	1,4	Закрепление отсутствует

1	2	3	4	5	6	7	8
7	437860,19	2308559,05	437860,23	2308559,05	Картометрический метод	1,4	Закрепление отсутствует
8	437803,30	2308567,05	437803,30	2308567,05	Картометрический метод	1,4	Закрепление отсутствует
9	437872,47	2308700,89	437872,47	2308700,89	Картометрический метод	1,4	Закрепление отсутствует
10	437932,02	2308782,29	437932,02	2308782,29	Картометрический метод	1,4	Закрепление отсутствует
11	437934,67	2308787,15	437934,67	2308787,15	Картометрический метод	1,4	Закрепление отсутствует
12	437944,48	2308805,16	437944,48	2308805,16	Картометрический метод	1,4	Закрепление отсутствует
13	437982,92	2308875,71	437982,92	2308875,71	Картометрический метод	1,4	Закрепление отсутствует
14	437915,19	2308945,69	437914,52	2308944,13	Картометрический метод	1,4	Закрепление отсутствует
15	437820,94	2309104,07	437820,27	2309102,52	Картометрический метод	1,4	Закрепление отсутствует
16	437807,54	2309122,30	437806,87	2309120,75	Картометрический метод	1,4	Закрепление отсутствует
17	437793,78	2309087,76	437793,13	2309086,21	Картометрический метод	1,4	Закрепление отсутствует
18	437755,20	2308980,69	437755,20	2308980,69	Картометрический метод	1,4	Закрепление отсутствует
19	437747,07	2308975,84	437747,07	2308975,84	Картометрический метод	1,4	Закрепление отсутствует
20	437677,10	2308978,08	437677,10	2308978,08	Картометрический метод	1,4	Закрепление отсутствует
21	437656,82	2308978,72	437656,59	2308978,69	Картометрический метод	1,4	Закрепление отсутствует
22	437634,37	2308894,21	437634,37	2308894,22	Картометрический метод	1,4	Закрепление отсутствует
23	437659,01	2308889,55	437659,01	2308889,56	Картометрический метод	1,4	Закрепление отсутствует
24	437661,40	2308886,04	437661,39	2308886,05	Картометрический метод	1,4	Закрепление отсутствует
25	437662,51	2308869,71	437662,51	2308869,71	Картометрический метод	1,4	Закрепление отсутствует
26	437655,37	2308838,00	437655,37	2308838,00	Картометрический метод	1,4	Закрепление отсутствует
27	437649,84	2308823,31	437649,84	2308823,31	Картометрический метод	1,4	Закрепление отсутствует
28	437627,17	2308811,86	437627,17	2308811,86	Картометрический метод	1,4	Закрепление отсутствует
29	437622,62	2308775,40	437622,62	2308775,40	Аналитический метод	0,1	Закрепление отсутствует
30	437601,54	2308683,47	437601,54	2308683,47	Аналитический метод	0,1	Закрепление отсутствует
31	437566,10	2308674,03	437566,10	2308674,03	Аналитический метод	0,1	Закрепление отсутствует
32	437547,68	2308675,54	437547,68	2308675,54	Картометрический метод	1,4	Закрепление отсутствует
33	437473,95	2308580,83	437473,95	2308580,83	Картометрический метод	1,4	Закрепление отсутствует
34	437456,86	2308563,13	437456,86	2308563,13	Картометрический метод	1,4	Закрепление отсутствует
35	437441,55	2308403,57	437441,55	2308403,56	Картометрический метод	1,4	Закрепление отсутствует
36	437478,48	2308391,07	437478,48	2308391,06	Картометрический метод	1,4	Закрепление отсутствует

План грании объекта



Масштаб 1:5000

Используемые условные знаки и обозначения:

	- характерная точка грании объекта
	- уточняемая (изменяемая) часть грании объекта
	- существующая часть грании объекта, сведения о которой содержатся в Едином государственном реестре недвижности
	- грании кадастрового квартала
	- существующие грании земельного участка, имеющиеся в Едином государственном реестре недвижности, сведения о которых достаточны для определения их местоположения
	- обозначение земельного участка, сведения о котором содержатся в Едином государственном реестре недвижности
	- номер кадастрового квартала

Подпись

Дата 2024 г.

Место для оттиска печати (при наличии) лица, составившего описание местоположения грании объекта

ОПИСАНИЕ МЕСТОПОЛОЖЕНИЯ ГРАНИЦ
населённого пункта - деревня Кипуя муниципального образования «Кисельнинское сельское поселение»
Волховского муниципального района Ленинградской области (изменение местоположения)
(наименование объекта, местоположение границ которого описано (далее - объект))

Раздел 1

Сведения об объекте		
№ п/п	Характеристики объекта	Описание характеристик
1	2	3
1	Местоположение объекта	Ленинградская область, Волховский муниципальный район, Кисельнинское сельское поселение, деревня Кипуя
2	Площадь объекта ± величина погрешности определения площади ($P \pm \Delta P$), м ²	340277 ± 2858
3	Иные характеристики объекта	-

Раздел 2

Сведения о местоположении границ объекта					
1. Система координат -					
2. Сведения о характерных точках границ объекта					
Обозначение характерных точек границ	Координаты, м		Метод определения координат характерной точки	Средняя квадратическая погрешность положения характерной точки (Mт), м	Описание обозначения точки на местности (при наличии)
	X	Y			
1	2	3	4	5	6
-	-	-	-	-	-
3. Сведения о характерных точках части (частей) границы объекта					
Обозначение характерных точек части границы	Координаты, м		Метод определения координат характерной точки	Средняя квадратическая погрешность положения характерной точки (Mт), м	Описание обозначения точки на местности (при наличии)
	X	Y			
1	2	3	4	5	6
-	-	-	-	-	-

Раздел 3

Сведения о местоположении измененных (уточненных) границ объекта							
1. Система координат МСК-47 зона 2							
2. Сведения о характерных точках границ объекта							
Обозначение характерных точек границ	Существующие координаты, м		Измененные (уточненные) координаты, м		Метод определения координат характерной точки	Средняя квадратическая погрешность положения характерной точки (Mт), м	Описание обозначения точки на местности (при наличии)
	X	Y	X	Y			
1	2	3	4	5	6	7	8
Часть № 1							
1	441911,51	2310371,26	442166,77	2310953,94	Картометрический метод	1,4	Закрепление отсутствует
2	-	-	442166,32	2310955,01	Картометрический метод	1,4	Закрепление отсутствует
3	-	-	442175,80	2310957,67	Картометрический метод	1,4	Закрепление отсутствует
4	-	-	442178,13	2310960,68	Картометрический метод	1,4	Закрепление отсутствует
5	-	-	442167,21	2310998,98	Картометрический метод	1,4	Закрепление отсутствует

1	2	3	4	5	6	7	8
6	-	-	442137,89	2310986,19	Картометрический метод	1,4	Закрепление отсутствует
7	-	-	442136,50	2310985,45	Картометрический метод	1,4	Закрепление отсутствует
8	-	-	442134,69	2310986,14	Картометрический метод	1,4	Закрепление отсутствует
9	-	-	442134,29	2310989,71	Картометрический метод	1,4	Закрепление отсутствует
10	-	-	442133,48	2310996,99	Картометрический метод	1,4	Закрепление отсутствует
11	-	-	442143,81	2311007,33	Картометрический метод	1,4	Закрепление отсутствует
12	-	-	442177,95	2311007,34	Картометрический метод	1,4	Закрепление отсутствует
13	-	-	442207,74	2311014,05	Картометрический метод	1,4	Закрепление отсутствует
14	-	-	442216,72	2311029,22	Картометрический метод	1,4	Закрепление отсутствует
15	-	-	442216,20	2311046,97	Картометрический метод	1,4	Закрепление отсутствует
16	-	-	442202,24	2311060,93	Картометрический метод	1,4	Закрепление отсутствует
17	-	-	442174,84	2311065,07	Картометрический метод	1,4	Закрепление отсутствует
18	-	-	442159,67	2311075,42	Картометрический метод	1,4	Закрепление отсутствует
19	-	-	442143,81	2311080,92	Картометрический метод	1,4	Закрепление отсутствует
20	-	-	442115,67	2311083,63	Картометрический метод	1,4	Закрепление отсутствует
21	-	-	442106,83	2311092,51	Картометрический метод	1,4	Закрепление отсутствует
22	-	-	442101,96	2311109,06	Картометрический метод	1,4	Закрепление отсутствует
23	-	-	442100,24	2311122,20	Картометрический метод	1,4	Закрепление отсутствует
24	-	-	442046,75	2311128,29	Картометрический метод	1,4	Закрепление отсутствует
25	-	-	442025,23	2311130,24	Картометрический метод	1,4	Закрепление отсутствует
26	-	-	442025,28	2311131,71	Картометрический метод	1,4	Закрепление отсутствует
27	-	-	441999,73	2311133,01	Картометрический метод	1,4	Закрепление отсутствует
28	-	-	441994,58	2311145,09	Картометрический метод	1,4	Закрепление отсутствует
29	-	-	442002,05	2311160,04	Картометрический метод	1,4	Закрепление отсутствует
30	-	-	442027,84	2311172,40	Картометрический метод	1,4	Закрепление отсутствует
31	-	-	442059,70	2311175,14	Картометрический метод	1,4	Закрепление отсутствует
32	-	-	442066,11	2311166,59	Картометрический метод	1,4	Закрепление отсутствует
33	-	-	442063,97	2311151,50	Картометрический метод	1,4	Закрепление отсутствует
34	-	-	442067,17	2311143,87	Картометрический метод	1,4	Закрепление отсутствует
35	-	-	442082,74	2311142,35	Картометрический метод	1,4	Закрепление отсутствует

1	2	3	4	5	6	7	8
36	-	-	442096,76	2311148,76	Картометрический метод	1,4	Закрепление отсутствует
37	-	-	442109,73	2311149,36	Картометрический метод	1,4	Закрепление отсутствует
38	-	-	442118,89	2311138,07	Картометрический метод	1,4	Закрепление отсутствует
39	-	-	442131,70	2311133,19	Картометрический метод	1,4	Закрепление отсутствует
40	-	-	442141,91	2311132,59	Картометрический метод	1,4	Закрепление отсутствует
41	-	-	442146,79	2311124,51	Картометрический метод	1,4	Закрепление отсутствует
42	-	-	442157,01	2311117,04	Картометрический метод	1,4	Закрепление отсутствует
43	-	-	442168,30	2311120,23	Картометрический метод	1,4	Закрепление отсутствует
44	-	-	442186,15	2311134,26	Картометрический метод	1,4	Закрепление отсутствует
45	-	-	442197,42	2311140,68	Картометрический метод	1,4	Закрепление отсутствует
46	-	-	442202,76	2311156,83	Картометрический метод	1,4	Закрепление отсутствует
47	-	-	442189,80	2311181,54	Картометрический метод	1,4	Закрепление отсутствует
48	-	-	442172,57	2311190,70	Картометрический метод	1,4	Закрепление отсутствует
49	-	-	442133,84	2311191,85	Картометрический метод	1,4	Закрепление отсутствует
50	-	-	442101,95	2311199,47	Картометрический метод	1,4	Закрепление отсутствует
51	-	-	442093,41	2311215,03	Картометрический метод	1,4	Закрепление отсутствует
52	-	-	442102,71	2311260,10	Картометрический метод	1,4	Закрепление отсутствует
53	-	-	442105,91	2311303,71	Картометрический метод	1,4	Закрепление отсутствует
54	-	-	442097,38	2311327,97	Картометрический метод	1,4	Закрепление отсутствует
55	-	-	442094,92	2311345,68	Картометрический метод	1,4	Закрепление отсутствует
56	-	-	442099,18	2311345,96	Картометрический метод	1,4	Закрепление отсутствует
57	-	-	442096,18	2311389,41	Картометрический метод	1,4	Закрепление отсутствует
58	-	-	442089,14	2311395,19	Картометрический метод	1,4	Закрепление отсутствует
59	-	-	442067,65	2311397,79	Картометрический метод	1,4	Закрепление отсутствует
60	-	-	442068,02	2311394,06	Картометрический метод	1,4	Закрепление отсутствует
61	-	-	442071,21	2311344,17	Картометрический метод	1,4	Закрепление отсутствует
62	-	-	442046,90	2311342,37	Картометрический метод	1,4	Закрепление отсутствует
63	-	-	442039,07	2311377,03	Картометрический метод	1,4	Закрепление отсутствует
64	-	-	442038,08	2311392,15	Картометрический метод	1,4	Закрепление отсутствует
65	-	-	442037,91	2311394,83	Картометрический метод	1,4	Закрепление отсутствует

1	2	3	4	5	6	7	8
66	-	-	442050,45	2311396,08	Картометрический метод	1,4	Закрепление отсутствует
67	-	-	442044,88	2311412,25	Картометрический метод	1,4	Закрепление отсутствует
68	-	-	442041,75	2311431,59	Картометрический метод	1,4	Закрепление отсутствует
69	-	-	442041,76	2311499,47	Картометрический метод	1,4	Закрепление отсутствует
70	-	-	442039,47	2311537,14	Картометрический метод	1,4	Закрепление отсутствует
71	-	-	442037,12	2311542,79	Картометрический метод	1,4	Закрепление отсутствует
72	-	-	441934,41	2311541,80	Картометрический метод	1,4	Закрепление отсутствует
73	-	-	441948,22	2311551,70	Картометрический метод	1,4	Закрепление отсутствует
74	-	-	441964,15	2311561,39	Картометрический метод	1,4	Закрепление отсутствует
75	-	-	441971,24	2311570,29	Картометрический метод	1,4	Закрепление отсутствует
76	-	-	441937,70	2311573,32	Картометрический метод	1,4	Закрепление отсутствует
77	-	-	441950,06	2311613,88	Картометрический метод	1,4	Закрепление отсутствует
78	-	-	441939,50	2311616,11	Картометрический метод	1,4	Закрепление отсутствует
79	-	-	441921,93	2311620,40	Картометрический метод	1,4	Закрепление отсутствует
80	-	-	441915,57	2311603,79	Картометрический метод	1,4	Закрепление отсутствует
81	-	-	441910,13	2311596,83	Картометрический метод	1,4	Закрепление отсутствует
82	-	-	441893,23	2311594,23	Картометрический метод	1,4	Закрепление отсутствует
83	-	-	441890,15	2311580,04	Картометрический метод	1,4	Закрепление отсутствует
84	-	-	441914,36	2311556,31	Картометрический метод	1,4	Закрепление отсутствует
85	-	-	441917,98	2311550,83	Картометрический метод	1,4	Закрепление отсутствует
86	-	-	441925,48	2311532,30	Картометрический метод	1,4	Закрепление отсутствует
87	-	-	441926,70	2311528,57	Картометрический метод	1,4	Закрепление отсутствует
88	-	-	441930,89	2311526,95	Картометрический метод	1,4	Закрепление отсутствует
89	-	-	441931,38	2311507,45	Картометрический метод	1,4	Закрепление отсутствует
90	-	-	441931,82	2311504,36	Картометрический метод	1,4	Закрепление отсутствует
91	-	-	441934,36	2311484,31	Картометрический метод	1,4	Закрепление отсутствует
92	-	-	441939,51	2311419,37	Картометрический метод	1,4	Закрепление отсутствует
93	-	-	441945,79	2311329,01	Картометрический метод	1,4	Закрепление отсутствует
94	-	-	441947,85	2311307,50	Картометрический метод	1,4	Закрепление отсутствует
95	-	-	441948,87	2311268,18	Картометрический метод	1,4	Закрепление отсутствует

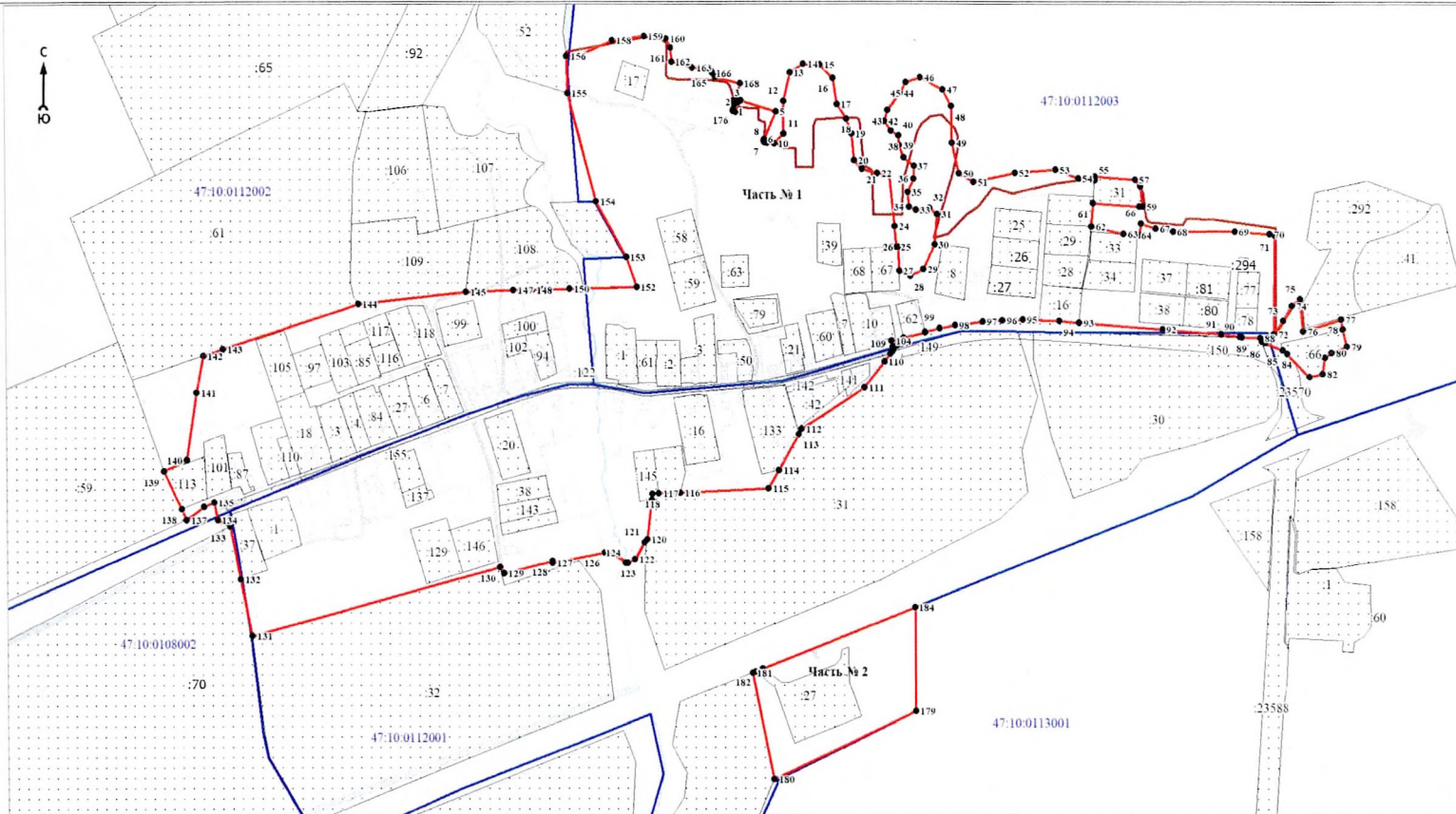
1	2	3	4	5	6	7	8
96	-	-	441948,41	2311246,34	Картометрический метод	1,4	Закрепление отсутствует
97	-	-	441947,28	2311224,92	Картометрический метод	1,4	Закрепление отсутствует
98	-	-	441943,72	2311194,58	Картометрический метод	1,4	Закрепление отсутствует
99	-	-	441940,31	2311177,52	Картометрический метод	1,4	Закрепление отсутствует
100	-	-	441936,18	2311161,68	Картометрический метод	1,4	Закрепление отсутствует
101	-	-	441936,05	2311161,71	Картометрический метод	1,4	Закрепление отсутствует
102	-	-	441936,05	2311161,71	Картометрический метод	1,4	Закрепление отсутствует
103	-	-	441930,17	2311137,27	Картометрический метод	1,4	Закрепление отсутствует
104	-	-	441927,22	2311124,44	Картометрический метод	1,4	Закрепление отсутствует
105	-	-	441920,55	2311125,78	Картометрический метод	1,4	Закрепление отсутствует
106	-	-	441921,63	2311129,67	Картометрический метод	1,4	Закрепление отсутствует
107	-	-	441917,54	2311126,37	Картометрический метод	1,4	Закрепление отсутствует
108	-	-	441915,67	2311124,89	Картометрический метод	1,4	Закрепление отсутствует
109	-	-	441913,45	2311123,11	Картометрический метод	1,4	Закрепление отсутствует
110	-	-	441905,13	2311116,44	Картометрический метод	1,4	Закрепление отсутствует
111	-	-	441877,78	2311094,57	Картометрический метод	1,4	Закрепление отсутствует
112	-	-	441834,66	2311025,81	Картометрический метод	1,4	Закрепление отсутствует
113	-	-	441829,41	2311022,78	Картометрический метод	1,4	Закрепление отсутствует
114	-	-	441791,73	2311001,02	Картометрический метод	1,4	Закрепление отсутствует
115	-	-	441772,27	2310989,79	Картометрический метод	1,4	Закрепление отсутствует
116	-	-	441768,28	2310893,28	Картометрический метод	1,4	Закрепление отсутствует
117	-	-	441767,27	2310868,98	Картометрический метод	1,4	Закрепление отсутствует
118	-	-	441766,98	2310861,93	Картометрический метод	1,4	Закрепление отсутствует
119	-	-	441760,64	2310861,13	Картометрический метод	1,4	Закрепление отсутствует
120	-	-	441719,05	2310855,88	Картометрический метод	1,4	Закрепление отсутствует
121	-	-	441716,20	2310852,79	Картометрический метод	1,4	Закрепление отсутствует
122	-	-	441698,24	2310842,39	Картометрический метод	1,4	Закрепление отсутствует
123	-	-	441694,53	2310834,84	Картометрический метод	1,4	Закрепление отсутствует
124	-	-	441694,15	2310831,95	Картометрический метод	1,4	Закрепление отсутствует
125	-	-	441703,53	2310819,35	Картометрический метод	1,4	Закрепление отсутствует

1	2	3	4	5	6	7	8
126	-	-	441705,52	2310808,46	Картометрический метод	1,4	Закрепление отсутствует
127	-	-	441694,18	2310751,58	Картометрический метод	1,4	Закрепление отсутствует
128	-	-	441696,33	2310751,20	Картометрический метод	1,4	Закрепление отсутствует
129	-	-	441683,44	2310699,04	Картометрический метод	1,4	Закрепление отсутствует
130	-	-	441689,83	2310695,05	Картометрический метод	1,4	Закрепление отсутствует
131	-	-	441617,94	2310423,71	Картометрический метод	1,4	Закрепление отсутствует
132	-	-	441677,22	2310411,22	Картометрический метод	1,4	Закрепление отсутствует
133	-	-	441732,32	2310399,59	Картометрический метод	1,4	Закрепление отсутствует
134	-	-	441739,45	2310386,06	Картометрический метод	1,4	Закрепление отсутствует
135	-	-	441757,76	2310382,24	Картометрический метод	1,4	Закрепление отсутствует
136	-	-	441753,46	2310371,03	Картометрический метод	1,4	Закрепление отсутствует
137	-	-	441739,69	2310352,19	Картометрический метод	1,4	Закрепление отсутствует
138	-	-	441751,21	2310346,57	Картометрический метод	1,4	Закрепление отсутствует
139	-	-	441790,72	2310327,06	Картометрический метод	1,4	Закрепление отсутствует
140	-	-	441802,16	2310352,64	Картометрический метод	1,4	Закрепление отсутствует
141	-	-	441873,23	2310363,33	Картометрический метод	1,4	Закрепление отсутствует
142	-	-	441911,51	2310371,26	Картометрический метод	1,4	Закрепление отсутствует
143	441918,44	2310392,82	441918,44	2310392,82	Картометрический метод	1,4	Закрепление отсутствует
144	441965,83	2310540,40	441965,83	2310540,40	Картометрический метод	1,4	Закрепление отсутствует
145	441978,64	2310658,94	441978,64	2310658,94	Картометрический метод	1,4	Закрепление отсутствует
146	441978,95	2310670,06	441978,95	2310670,06	Картометрический метод	1,4	Закрепление отсутствует
147	441980,02	2310710,27	441980,02	2310710,25	Картометрический метод	1,4	Закрепление отсутствует
148	441980,54	2310730,62	441980,54	2310730,62	Картометрический метод	1,4	Закрепление отсутствует
149	441980,78	2310740,69	441980,78	2310740,69	Картометрический метод	1,4	Закрепление отсутствует
150	441981,57	2310771,37	441981,57	2310771,37	Картометрический метод	1,4	Закрепление отсутствует
151	441981,95	2310786,75	441981,95	2310786,75	Картометрический метод	1,4	Закрепление отсутствует
152	441983,73	2310845,34	441983,73	2310845,34	Картометрический метод	1,4	Закрепление отсутствует
153	442014,71	2310833,86	442014,71	2310833,86	Картометрический метод	1,4	Закрепление отсутствует
154	442072,77	2310800,29	442072,77	2310800,29	Картометрический метод	1,4	Закрепление отсутствует
155	442186,15	2310769,50	442186,15	2310769,50	Картометрический метод	1,4	Закрепление отсутствует

1	2	3	4	5	6	7	8
156	442229,28	2310768,64	442224,94	2310768,77	Картометрический метод	1,4	Закрепление отсутствует
157	442244,63	2310854,58	442225,34	2310782,44	Картометрический метод	1,4	Закрепление отсутствует
158	442242,88	2310872,52	442241,20	2310818,97	Картометрический метод	1,4	Закрепление отсутствует
159	442238,88	2310878,90	442246,01	2310854,12	Картометрический метод	1,4	Закрепление отсутствует
160	442235,59	2310879,97	442242,91	2310878,42	Картометрический метод	1,4	Закрепление отсутствует
161	442205,32	2310878,14	442233,78	2310883,42	Картометрический метод	1,4	Закрепление отсутствует
162	442201,73	2310880,71	442219,31	2310884,64	Картометрический метод	1,4	Закрепление отсутствует
163	442199,89	2310894,49	442212,59	2310907,72	Картометрический метод	1,4	Закрепление отсутствует
164	442199,78	2310925,72	442210,17	2310927,71	Картометрический метод	1,4	Закрепление отсутствует
165	442197,86	2310943,31	442208,22	2310928,95	Картометрический метод	1,4	Закрепление отсутствует
166	442196,59	2310946,34	442207,29	2310929,56	Картометрический метод	1,4	Закрепление отсутствует
167	442193,50	2310948,70	442202,27	2310932,77	Картометрический метод	1,4	Закрепление отсутствует
168	442171,64	2310956,50	442196,35	2310960,10	Картометрический метод	1,4	Закрепление отсутствует
169	442170,26	2310979,84	442180,44	2310955,82	Картометрический метод	1,4	Закрепление отсутствует
170	442158,32	2310980,76	442177,97	2310950,07	Картометрический метод	1,4	Закрепление отсутствует
171	442155,66	2310987,44	442177,71	2310950,12	Картометрический метод	1,4	Закрепление отсутствует
172	442137,89	2310986,19	442176,79	2310950,30	Картометрический метод	1,4	Закрепление отсутствует
173	442137,43	2310994,82	442175,22	2310950,59	Картометрический метод	1,4	Закрепление отсутствует
174	442128,28	2311008,12	442173,83	2310952,06	Картометрический метод	1,4	Закрепление отсутствует
175	442128,22	2311020,04	442172,45	2310953,54	Картометрический метод	1,4	Закрепление отсутствует
176	442108,75	2311020,64	442169,27	2310952,73	Картометрический метод	1,4	Закрепление отсутствует
177	442108,85	2311039,36	442167,49	2310952,27	Картометрический метод	1,4	Закрепление отсутствует
178	442146,11	2311040,33	442167,33	2310952,63	Картометрический метод	1,4	Закрепление отсутствует
1	441911,51	2310371,26	442166,77	2310953,94	Картометрический метод	1,4	Закрепление отсутствует
Часть № 2							
179	441579,58	2310971,68	441539,47	2311150,45	Картометрический метод	1,4	Закрепление отсутствует
180	-	-	441468,48	2310994,86	Картометрический метод	1,4	Закрепление отсутствует
181	-	-	441579,58	2310971,68	Картометрический метод	1,4	Закрепление отсутствует
182	441580,83	2310974,90	441580,83	2310974,90	Картометрический метод	1,4	Закрепление отсутствует
183	441583,83	2310982,68	441583,83	2310982,68	Картометрический метод	1,4	Закрепление отсутствует

Раздел 4

План границ объекта



Масштаб 1:5000

Используемые условные знаки и обозначения.

- характеристическая точка границы объекта
- уточняемая (изменяемая) часть границ объекта
- существующая часть границ объекта, сведения о которой содержатся в Едином государственном реестре недвижимости
- граница кадастрового квартала
- существующие границы земельного участка, имеющиеся в Едином государственном реестре недвижимости, сведения о которых достаточны для определения их местоположения
- 30 - обозначение земельного участка, сведения о котором содержатся в Едином государственном реестре недвижимости
- 47:10:0000000 - номер кадастрового квартала

Подпись _____

Дата _____ 20__

Место для отписки печати (при наличии) лица, составившего описание местоположения границ объекта

ОПИСАНИЕ МЕСТОПОЛОЖЕНИЯ ГРАНИЦ

населённого пункта - деревня Кисельня муниципального образования «Кисельнинское сельское поселение»

Волховского муниципального района Ленинградской области (изменение местоположения)

(наименование объекта, местоположение границ которого описано (далее - объект))

Раздел 1

Сведения об объекте		
№ п/п	Характеристики объекта	Описание характеристик
1	2	3
1	Местоположение объекта	Ленинградская область, Волховский муниципальный район, Кисельнинское сельское поселение, деревня Кисельня
2	Площадь объекта \pm величина погрешности определения площади ($P \pm \Delta P$), м ²	4368083 \pm 10241
3	Иные характеристики объекта	-

Раздел 2

Сведения о местоположении границ объекта					
1. Система координат МСК-47 зона 2					
2. Сведения о характерных точках границ объекта					
Обозначение характерных точек границ	Координаты, м		Метод определения координат характерной точки	Средняя квадратическая погрешность положения характерной точки (Mt), м	Описание обозначения точки на местности (при наличии)
	X	Y			
1	2	3	4	5	6
-	-	-	-	-	-
3. Сведения о характерных точках части (частей) границы объекта					
Обозначение характерных точек части границы	Координаты, м		Метод определения координат характерной точки	Средняя квадратическая погрешность положения характерной точки (Mt), м	Описание обозначения точки на местности (при наличии)
	X	Y			
1	2	3	4	5	6
-	-	-	-	-	-

Раздел 3

Сведения о местоположении измененных (уточненных) границ объекта							
1. Система координат МСК-47 зона 2							
2. Сведения о характерных точках границ объекта							
Обозначение характерных точек границ	Существующие координаты, м		Измененные (уточненные) координаты, м		Метод определения координат характерной точки	Средняя квадратическая погрешность положения характерной точки (Mt), м	Описание обозначения точки на местности (при наличии)
	X	Y	X	Y			
1	2	3	4	5	6	7	8
Часть № 1							
1	444929,77	2317133,82	445870,09	2314809,97	Картометрический метод	1,4	Закрепление отсутствует
2	444926,75	2317143,29	445858,77	2314834,46	Картометрический метод	1,4	Закрепление отсутствует
3	444915,22	2317130,86	445696,57	2314898,30	Картометрический метод	1,4	Закрепление отсутствует
4	444899,95	2317121,84	445524,09	2314521,99	Картометрический метод	1,4	Закрепление

1	2	3	4	5	6	7	8
					метод		отсутствует
5	444866,06	2317086,02	445469,30	2314395,45	Картометрический метод	1,4	Закрепление отсутствует
6	444855,23	2317083,78	445334,29	2314463,65	Картометрический метод	1,4	Закрепление отсутствует
7	444833,23	2317079,23	445258,10	2314266,80	Картометрический метод	1,4	Закрепление отсутствует
8	444793,06	2317081,09	445189,87	2314092,61	Картометрический метод	1,4	Закрепление отсутствует
9	444784,80	2317087,45	445070,09	2314160,86	Картометрический метод	1,4	Закрепление отсутствует
10	444773,84	2317104,52	445005,82	2314200,12	Картометрический метод	1,4	Закрепление отсутствует
11	444746,00	2317117,54	444933,64	2314021,72	Картометрический метод	1,4	Закрепление отсутствует
12	444722,03	2317128,75	445050,92	2313945,85	Картометрический метод	1,4	Закрепление отсутствует
13	444680,47	2317148,18	445127,10	2313894,58	Картометрический метод	1,4	Закрепление отсутствует
14	444650,61	2317174,42	445155,18	2313877,29	Картометрический метод	1,4	Закрепление отсутствует
15	444635,52	2317180,76	445178,38	2313870,47	Картометрический метод	1,4	Закрепление отсутствует
16	444598,53	2317196,31	445441,01	2313834,72	Картометрический метод	1,4	Закрепление отсутствует
17	444576,23	2317205,68	445495,47	2313829,75	Картометрический метод	1,4	Закрепление отсутствует
18	444545,83	2317231,33	445522,01	2313856,43	Картометрический метод	1,4	Закрепление отсутствует
19	444567,58	2317266,83	445689,96	2314058,07	Картометрический метод	1,4	Закрепление отсутствует
20	444564,76	2317276,44	445717,41	2314091,07	Картометрический метод	1,4	Закрепление отсутствует
21	444580,96	2317314,75	445790,65	2314182,69	Картометрический метод	1,4	Закрепление отсутствует
22	444572,40	2317317,55	445897,62	2314528,95	Картометрический метод	1,4	Закрепление отсутствует
23	444575,75	2317329,19	445907,65	2314562,86	Картометрический метод	1,4	Закрепление отсутствует
24	444584,01	2317342,59	445911,64	2314576,37	Картометрический метод	1,4	Закрепление отсутствует
25	444661,38	2317468,06	445899,28	2314580,23	Картометрический метод	1,4	Закрепление отсутствует
26	444662,58	2317479,14	445903,11	2314595,36	Картометрический метод	1,4	Закрепление отсутствует
27	444655,75	2317481,96	445913,35	2314623,48	Картометрический метод	1,4	Закрепление отсутствует
28	444579,97	2317530,15	445911,06	2314637,39	Картометрический метод	1,4	Закрепление отсутствует
29	444577,54	2317531,56	445899,28	2314654,21	Картометрический метод	1,4	Закрепление отсутствует
30	444556,76	2317543,64	445894,39	2314673,01	Картометрический метод	1,4	Закрепление отсутствует
31	444476,28	2317595,82	445904,62	2314684,32	Картометрический метод	1,4	Закрепление отсутствует
32	444347,59	2317675,04	445894,39	2314692,42	Картометрический метод	1,4	Закрепление отсутствует
33	444278,91	2317720,30	445889,50	2314704,80	Картометрический метод	1,4	Закрепление отсутствует
34	444258,24	2317734,17	445898,21	2314721,00	Картометрический метод	1,4	Закрепление

1	2	3	4	5	6	7	8
					метод		отсутствует
35	444249,06	2317740,63	445914,88	2314756,02	Картометрический метод	1,4	Закрепление отсутствует
36	444241,46	2317745,97	445914,88	2314774,97	Картометрический метод	1,4	Закрепление отсутствует
37	444239,87	2317747,09	445903,55	2314780,31	Картометрический метод	1,4	Закрепление отсутствует
38	444230,90	2317728,17	445884,76	2314786,73	Картометрический метод	1,4	Закрепление отсутствует
1	444929,77	2317133,82	445870,09	2314809,97	Картометрический метод	1,4	Закрепление отсутствует
Часть № 2							
39	444200,76	2317772,16	443902,17	2314950,63	Картометрический метод	1,4	Закрепление отсутствует
40	444168,75	2317792,14	443882,98	2314946,07	Картометрический метод	1,4	Закрепление отсутствует
41	444122,11	2317812,45	443875,32	2314938,13	Картометрический метод	1,4	Закрепление отсутствует
42	444106,79	2317822,29	443857,10	2314890,89	Картометрический метод	1,4	Закрепление отсутствует
43	444088,28	2317840,18	443857,97	2314880,15	Картометрический метод	1,4	Закрепление отсутствует
44	444026,66	2317879,11	443867,44	2314865,96	Картометрический метод	1,4	Закрепление отсутствует
45	443821,28	2318008,89	443893,47	2314856,27	Картометрический метод	1,4	Закрепление отсутствует
46	443277,03	2318352,80	443925,31	2314850,27	Картометрический метод	1,4	Закрепление отсутствует
47	442957,55	2318541,32	443944,88	2314852,22	Картометрический метод	1,4	Закрепление отсутствует
48	442950,63	2318526,56	443958,19	2314841,03	Картометрический метод	1,4	Закрепление отсутствует
49	442927,02	2318493,96	443968,02	2314824,88	Картометрический метод	1,4	Закрепление отсутствует
50	442913,52	2318475,32	443980,35	2314754,67	Картометрический метод	1,4	Закрепление отсутствует
51	442911,48	2318469,47	443972,48	2314712,16	Картометрический метод	1,4	Закрепление отсутствует
52	442921,00	2318454,46	443970,92	2314679,54	Картометрический метод	1,4	Закрепление отсутствует
53	442943,25	2318437,50	443957,68	2314614,03	Картометрический метод	1,4	Закрепление отсутствует
54	442981,82	2318415,14	443972,79	2314613,38	Картометрический метод	1,4	Закрепление отсутствует
55	443019,49	2318402,75	443996,82	2314695,01	Картометрический метод	1,4	Закрепление отсутствует
56	443039,41	2318392,76	443984,80	2314851,22	Картометрический метод	1,4	Закрепление отсутствует
57	443063,48	2318376,18	443968,71	2314938,23	Картометрический метод	1,4	Закрепление отсутствует
39	444200,76	2317772,16	443902,17	2314950,63	Картометрический метод	1,4	Закрепление отсутствует
Часть № 3							
58	445835,98	2316390,04	444287,32	2314903,16	Картометрический метод	1,4	Закрепление отсутствует
59	445821,88	2316392,81	444269,61	2314882,41	Картометрический метод	1,4	Закрепление отсутствует
60	445739,27	2316410,64	444254,33	2314850,07	Картометрический метод	1,4	Закрепление отсутствует

1	2	3	4	5	6	7	8
61	445625,60	2316441,95	444301,90	2314827,40	Картометрический метод	1,4	Закрепление отсутствует
62	445538,10	2316458,45	444319,27	2314892,91	Картометрический метод	1,4	Закрепление отсутствует
58	445835,98	2316390,04	444287,32	2314903,16	Картометрический метод	1,4	Закрепление отсутствует
Часть № 4							
63	445923,09	2314814,25	445114,12	2316499,21	Картометрический метод	1,4	Закрепление отсутствует
64	445920,81	2314815,67	445097,52	2316498,86	Картометрический метод	1,4	Закрепление отсутствует
65	445895,92	2314853,90	445073,04	2316493,99	Картометрический метод	1,4	Закрепление отсутствует
66	445879,55	2314868,96	444999,80	2316461,67	Картометрический метод	1,4	Закрепление отсутствует
67	445863,98	2314833,73	444951,38	2316440,47	Картометрический метод	1,4	Закрепление отсутствует
68	445696,55	2314899,62	444922,86	2316430,59	Картометрический метод	1,4	Закрепление отсутствует
69	445495,71	2314410,68	444888,38	2316422,33	Картометрический метод	1,4	Закрепление отсутствует
70	445353,97	2314478,33	444861,80	2316418,95	Картометрический метод	1,4	Закрепление отсутствует
71	445201,22	2314108,74	444820,25	2316417,06	Картометрический метод	1,4	Закрепление отсутствует
72	445008,09	2314220,52	444757,88	2316415,44	Картометрический метод	1,4	Закрепление отсутствует
73	444935,91	2314042,13	444709,55	2316417,46	Картометрический метод	1,4	Закрепление отсутствует
74	445209,39	2313876,03	444687,20	2316423,02	Картометрический метод	1,4	Закрепление отсутствует
75	445221,25	2313872,05	444670,20	2316430,67	Картометрический метод	1,4	Закрепление отсутствует
76	445504,21	2313834,43	444655,59	2316436,65	Картометрический метод	1,4	Закрепление отсутствует
77	445521,98	2313855,07	444643,51	2316440,73	Картометрический метод	1,4	Закрепление отсутствует
78	445689,96	2314056,73	444620,37	2316448,59	Картометрический метод	1,4	Закрепление отсутствует
79	445790,65	2314182,69	444611,13	2316440,20	Картометрический метод	1,4	Закрепление отсутствует
80	445907,69	2314561,53	444599,97	2316435,14	Картометрический метод	1,4	Закрепление отсутствует
81	445926,02	2314621,84	444599,16	2316434,78	Картометрический метод	1,4	Закрепление отсутствует
82	445939,26	2314683,10	444592,68	2316422,26	Картометрический метод	1,4	Закрепление отсутствует
83	445936,35	2314686,67	444585,23	2316407,78	Картометрический метод	1,4	Закрепление отсутствует
84	445935,66	2314702,98	444582,86	2316403,21	Картометрический метод	1,4	Закрепление отсутствует
85	445936,62	2314704,43	444559,92	2316358,76	Картометрический метод	1,4	Закрепление отсутствует
86	445934,80	2314719,26	444543,83	2316327,59	Картометрический метод	1,4	Закрепление отсутствует
87	445929,83	2314724,86	444551,63	2316325,26	Картометрический метод	1,4	Закрепление отсутствует
88	445928,95	2314734,18	444579,71	2316289,53	Картометрический метод	1,4	Закрепление отсутствует
89	445931,99	2314742,00	444573,96	2316276,11	Картометрический метод	1,4	Закрепление

1	2	3	4	5	6	7	8
					метод		отсутствует
90	-	-	444567,10	2316256,94	Картометрический метод	1,4	Закрепление отсутствует
91	-	-	444558,39	2316235,21	Картометрический метод	1,4	Закрепление отсутствует
92	-	-	444545,67	2316224,75	Картометрический метод	1,4	Закрепление отсутствует
93	-	-	444531,94	2316226,20	Картометрический метод	1,4	Закрепление отсутствует
94	-	-	444521,49	2316221,88	Картометрический метод	1,4	Закрепление отсутствует
95	-	-	444522,61	2316210,71	Картометрический метод	1,4	Закрепление отсутствует
96	-	-	444567,80	2316182,81	Картометрический метод	1,4	Закрепление отсутствует
97	-	-	444961,29	2315951,05	Картометрический метод	1,4	Закрепление отсутствует
98	-	-	444974,37	2315943,34	Картометрический метод	1,4	Закрепление отсутствует
99	-	-	444883,93	2315601,68	Картометрический метод	1,4	Закрепление отсутствует
100	-	-	444883,59	2315600,48	Картометрический метод	1,4	Закрепление отсутствует
101	-	-	444883,90	2315600,43	Картометрический метод	1,4	Закрепление отсутствует
102	-	-	445040,81	2315580,18	Картометрический метод	1,4	Закрепление отсутствует
103	-	-	444962,41	2315335,94	Картометрический метод	1,4	Закрепление отсутствует
104	-	-	445247,27	2315199,52	Картометрический метод	1,4	Закрепление отсутствует
105	-	-	445238,11	2315076,70	Картометрический метод	1,4	Закрепление отсутствует
106	-	-	445274,53	2315057,97	Картометрический метод	1,4	Закрепление отсутствует
107	-	-	445347,14	2315204,60	Картометрический метод	1,4	Закрепление отсутствует
108	-	-	445439,23	2315418,64	Картометрический метод	1,4	Закрепление отсутствует
109	-	-	445765,52	2316196,25	Картометрический метод	1,4	Закрепление отсутствует
110	-	-	445784,61	2316241,73	Картометрический метод	1,4	Закрепление отсутствует
111	-	-	445805,93	2316303,30	Картометрический метод	1,4	Закрепление отсутствует
112	-	-	445836,41	2316389,85	Картометрический метод	1,4	Закрепление отсутствует
113	-	-	445821,88	2316392,81	Картометрический метод	1,4	Закрепление отсутствует
114	-	-	445738,90	2316410,72	Картометрический метод	1,4	Закрепление отсутствует
115	-	-	445561,13	2316447,41	Картометрический метод	1,4	Закрепление отсутствует
116	-	-	445480,69	2316461,58	Картометрический метод	1,4	Закрепление отсутствует
117	-	-	445411,43	2316470,39	Картометрический метод	1,4	Закрепление отсутствует
118	-	-	445245,22	2316489,90	Картометрический метод	1,4	Закрепление отсутствует
119	-	-	445181,55	2316496,28	Картометрический метод	1,4	Закрепление

1	2	3	4	5	6	7	8
					метод		отсутствует
120	-	-	445147,00	2316498,97	Картометрический метод	1,4	Закрепление отсутствует
63	445923,09	2314814,25	445114,12	2316499,21	Картометрический метод	1,4	Закрепление отсутствует
Часть № 5							
121	446443,83	2316757,69	444239,87	2317747,09	Картометрический метод	1,4	Закрепление отсутствует
122	446449,61	2316738,13	444230,90	2317728,18	Картометрический метод	1,4	Закрепление отсутствует
123	446446,55	2316703,10	444230,43	2317719,66	Картометрический метод	1,4	Закрепление отсутствует
124	446448,16	2316569,87	444228,59	2317701,87	Картометрический метод	1,4	Закрепление отсутствует
125	446451,30	2316533,62	444216,74	2317589,53	Картометрический метод	1,4	Закрепление отсутствует
126	446442,64	2316517,81	444179,30	2317598,54	Картометрический метод	1,4	Закрепление отсутствует
127	446430,69	2316514,63	444149,92	2317601,91	Картометрический метод	1,4	Закрепление отсутствует
128	446423,94	2316517,52	444126,36	2317583,35	Картометрический метод	1,4	Закрепление отсутствует
129	446398,06	2316544,66	444116,07	2317566,66	Картометрический метод	1,4	Закрепление отсутствует
130	446387,21	2316540,24	444090,95	2317559,04	Картометрический метод	1,4	Закрепление отсутствует
131	446378,97	2316550,43	444066,91	2317540,52	Картометрический метод	1,4	Закрепление отсутствует
132	446333,41	2316583,33	444029,09	2317509,38	Картометрический метод	1,4	Закрепление отсутствует
133	446280,21	2316591,63	444006,91	2317491,57	Картометрический метод	1,4	Закрепление отсутствует
134	446256,52	2316586,92	443995,88	2317489,01	Картометрический метод	1,4	Закрепление отсутствует
135	446240,68	2316593,81	443985,79	2317488,92	Картометрический метод	1,4	Закрепление отсутствует
136	446233,43	2316604,53	443961,00	2317495,41	Картометрический метод	1,4	Закрепление отсутствует
137	446230,56	2316613,48	443955,37	2317498,68	Картометрический метод	1,4	Закрепление отсутствует
138	446242,78	2316672,15	443912,52	2317383,45	Картометрический метод	1,4	Закрепление отсутствует
139	446286,96	2316675,19	443909,20	2317382,57	Картометрический метод	1,4	Закрепление отсутствует
140	446293,24	2316685,62	443884,10	2317375,93	Картометрический метод	1,4	Закрепление отсутствует
141	446285,80	2316705,16	443853,62	2317347,44	Картометрический метод	1,4	Закрепление отсутствует
142	446267,42	2316728,17	443849,36	2317338,09	Картометрический метод	1,4	Закрепление отсутствует
143	446265,40	2316758,96	443822,37	2317330,58	Картометрический метод	1,4	Закрепление отсутствует
144	446255,29	2316785,61	443794,53	2317312,97	Картометрический метод	1,4	Закрепление отсутствует
145	446250,96	2316807,53	443782,24	2317324,29	Картометрический метод	1,4	Закрепление отсутствует
146	446250,88	2316815,13	443713,72	2317357,26	Картометрический метод	1,4	Закрепление отсутствует
147	446261,17	2316821,00	443688,18	2317373,41	Картометрический метод	1,4	Закрепление отсутствует

1	2	3	4	5	6	7	8
148	446281,59	2316812,19	443682,87	2317355,10	Картометрический метод	1,4	Закрепление отсутствует
149	446308,75	2316806,97	443673,73	2317346,60	Картометрический метод	1,4	Закрепление отсутствует
150	446311,03	2316794,52	443650,27	2317350,39	Картометрический метод	1,4	Закрепление отсутствует
151	446316,63	2316790,45	443633,42	2317368,45	Картометрический метод	1,4	Закрепление отсутствует
152	446335,23	2316791,25	443631,99	2317367,24	Картометрический метод	1,4	Закрепление отсутствует
153	446347,81	2316758,14	443610,70	2317351,34	Картометрический метод	1,4	Закрепление отсутствует
154	-	-	443589,54	2317351,72	Картометрический метод	1,4	Закрепление отсутствует
155	-	-	443527,76	2317445,45	Картометрический метод	1,4	Закрепление отсутствует
156	-	-	443481,36	2317512,45	Картометрический метод	1,4	Закрепление отсутствует
157	-	-	443433,18	2317539,86	Картометрический метод	1,4	Закрепление отсутствует
158	-	-	443391,20	2317559,14	Картометрический метод	1,4	Закрепление отсутствует
159	-	-	443374,11	2317550,24	Картометрический метод	1,4	Закрепление отсутствует
160	-	-	443375,28	2317545,75	Картометрический метод	1,4	Закрепление отсутствует
161	-	-	443380,56	2317525,57	Картометрический метод	1,4	Закрепление отсутствует
162	-	-	443443,04	2317431,17	Картометрический метод	1,4	Закрепление отсутствует
163	-	-	443473,40	2317364,52	Картометрический метод	1,4	Закрепление отсутствует
164	-	-	443485,28	2317330,63	Картометрический метод	1,4	Закрепление отсутствует
165	-	-	443058,70	2317279,77	Картометрический метод	1,4	Закрепление отсутствует
166	-	-	443038,00	2317154,17	Картометрический метод	1,4	Закрепление отсутствует
167	-	-	442636,74	2317153,09	Картометрический метод	1,4	Закрепление отсутствует
168	-	-	442626,52	2316762,00	Картометрический метод	1,4	Закрепление отсутствует
169	-	-	442737,14	2316750,69	Картометрический метод	1,4	Закрепление отсутствует
170	-	-	442739,57	2316736,48	Картометрический метод	1,4	Закрепление отсутствует
171	-	-	442542,06	2316432,69	Картометрический метод	1,4	Закрепление отсутствует
172	-	-	442525,61	2316411,25	Картометрический метод	1,4	Закрепление отсутствует
173	-	-	443063,19	2316458,13	Картометрический метод	1,4	Закрепление отсутствует
174	-	-	443194,35	2316474,16	Картометрический метод	1,4	Закрепление отсутствует
175	-	-	443198,91	2316546,04	Картометрический метод	1,4	Закрепление отсутствует
176	-	-	443202,16	2316575,32	Картометрический метод	1,4	Закрепление отсутствует
177	-	-	443209,53	2316595,19	Картометрический метод	1,4	Закрепление отсутствует

1	2	3	4	5	6	7	8
178	-	-	443218,48	2316694,68	Картометрический метод	1,4	Закрепление отсутствует
179	-	-	443220,97	2316770,97	Картометрический метод	1,4	Закрепление отсутствует
180	-	-	443234,26	2316938,99	Картометрический метод	1,4	Закрепление отсутствует
181	-	-	443279,22	2316937,22	Картометрический метод	1,4	Закрепление отсутствует
182	-	-	443408,26	2316923,19	Картометрический метод	1,4	Закрепление отсутствует
183	-	-	443530,92	2316926,84	Картометрический метод	1,4	Закрепление отсутствует
184	-	-	443550,69	2317052,16	Картометрический метод	1,4	Закрепление отсутствует
185	-	-	443609,74	2316931,24	Картометрический метод	1,4	Закрепление отсутствует
186	-	-	443587,06	2316928,91	Картометрический метод	1,4	Закрепление отсутствует
187	-	-	443596,16	2316883,16	Картометрический метод	1,4	Закрепление отсутствует
188	-	-	443593,85	2316836,92	Картометрический метод	1,4	Закрепление отсутствует
189	-	-	443595,45	2316764,32	Картометрический метод	1,4	Закрепление отсутствует
190	-	-	443603,73	2316680,14	Картометрический метод	1,4	Закрепление отсутствует
191	-	-	443600,58	2316633,34	Картометрический метод	1,4	Закрепление отсутствует
192	-	-	443589,65	2316586,14	Картометрический метод	1,4	Закрепление отсутствует
193	-	-	443589,26	2316402,47	Картометрический метод	1,4	Закрепление отсутствует
194	-	-	443597,89	2316327,76	Картометрический метод	1,4	Закрепление отсутствует
195	-	-	443577,84	2316326,03	Картометрический метод	1,4	Закрепление отсутствует
196	-	-	443556,50	2316294,81	Картометрический метод	1,4	Закрепление отсутствует
197	-	-	443534,71	2316284,15	Картометрический метод	1,4	Закрепление отсутствует
198	-	-	443531,76	2316278,54	Картометрический метод	1,4	Закрепление отсутствует
199	-	-	443534,26	2316266,34	Картометрический метод	1,4	Закрепление отсутствует
200	-	-	443555,72	2316266,96	Картометрический метод	1,4	Закрепление отсутствует
201	-	-	443574,55	2316272,83	Картометрический метод	1,4	Закрепление отсутствует
202	-	-	443596,75	2316227,83	Картометрический метод	1,4	Закрепление отсутствует
203	-	-	443587,09	2316210,44	Картометрический метод	1,4	Закрепление отсутствует
204	-	-	443587,90	2316161,47	Картометрический метод	1,4	Закрепление отсутствует
205	-	-	443584,96	2316156,41	Картометрический метод	1,4	Закрепление отсутствует
206	-	-	443545,98	2316133,79	Картометрический метод	1,4	Закрепление отсутствует
207	-	-	443542,26	2316125,67	Картометрический метод	1,4	Закрепление отсутствует

1	2	3	4	5	6	7	8
208	-	-	443543,27	2316118,17	Картометрический метод	1,4	Закрепление отсутствует
209	-	-	443546,43	2316114,05	Картометрический метод	1,4	Закрепление отсутствует
210	-	-	443560,70	2316123,74	Картометрический метод	1,4	Закрепление отсутствует
211	-	-	443576,77	2316129,56	Картометрический метод	1,4	Закрепление отсутствует
212	-	-	443603,57	2316127,77	Картометрический метод	1,4	Закрепление отсутствует
213	-	-	443631,26	2316131,01	Картометрический метод	1,4	Закрепление отсутствует
214	-	-	443643,31	2316128,70	Картометрический метод	1,4	Закрепление отсутствует
215	-	-	443659,87	2316111,16	Картометрический метод	1,4	Закрепление отсутствует
216	-	-	443698,76	2316130,99	Картометрический метод	1,4	Закрепление отсутствует
217	-	-	443714,34	2316126,10	Картометрический метод	1,4	Закрепление отсутствует
218	-	-	443736,59	2316117,88	Картометрический метод	1,4	Закрепление отсутствует
219	-	-	443738,56	2316104,55	Картометрический метод	1,4	Закрепление отсутствует
220	-	-	443714,28	2316081,00	Картометрический метод	1,4	Закрепление отсутствует
221	-	-	443711,09	2316077,77	Картометрический метод	1,4	Закрепление отсутствует
222	-	-	443654,94	2316000,05	Картометрический метод	1,4	Закрепление отсутствует
223	-	-	443648,03	2315984,64	Картометрический метод	1,4	Закрепление отсутствует
224	-	-	443652,79	2315977,19	Картометрический метод	1,4	Закрепление отсутствует
225	-	-	443664,25	2315970,17	Картометрический метод	1,4	Закрепление отсутствует
226	-	-	443615,62	2315943,10	Картометрический метод	1,4	Закрепление отсутствует
227	-	-	443522,87	2315874,51	Картометрический метод	1,4	Закрепление отсутствует
228	-	-	443482,88	2315841,03	Картометрический метод	1,4	Закрепление отсутствует
229	-	-	443460,74	2315845,12	Картометрический метод	1,4	Закрепление отсутствует
230	-	-	443439,23	2315840,60	Картометрический метод	1,4	Закрепление отсутствует
231	-	-	443431,60	2315819,88	Картометрический метод	1,4	Закрепление отсутствует
232	-	-	443426,37	2315816,74	Картометрический метод	1,4	Закрепление отсутствует
233	-	-	443369,83	2315818,88	Картометрический метод	1,4	Закрепление отсутствует
234	-	-	443367,48	2315836,65	Картометрический метод	1,4	Закрепление отсутствует
235	-	-	443353,53	2315849,78	Картометрический метод	1,4	Закрепление отсутствует
236	-	-	443308,67	2315860,18	Картометрический метод	1,4	Закрепление отсутствует
237	-	-	443259,04	2315884,70	Картометрический метод	1,4	Закрепление отсутствует

1	2	3	4	5	6	7	8
238	-	-	443147,23	2315950,50	Картометрический метод	1,4	Закрепление отсутствует
239	-	-	443137,97	2315953,14	Картометрический метод	1,4	Закрепление отсутствует
240	-	-	443124,16	2315934,82	Картометрический метод	1,4	Закрепление отсутствует
241	-	-	443114,39	2315909,90	Картометрический метод	1,4	Закрепление отсутствует
242	-	-	443087,21	2315802,31	Картометрический метод	1,4	Закрепление отсутствует
243	-	-	443087,04	2315781,88	Картометрический метод	1,4	Закрепление отсутствует
244	-	-	443253,71	2315707,07	Картометрический метод	1,4	Закрепление отсутствует
245	-	-	443253,74	2315691,52	Картометрический метод	1,4	Закрепление отсутствует
246	-	-	443245,77	2315659,64	Картометрический метод	1,4	Закрепление отсутствует
247	-	-	443240,23	2315650,46	Картометрический метод	1,4	Закрепление отсутствует
248	-	-	443229,30	2315656,68	Картометрический метод	1,4	Закрепление отсутствует
249	-	-	443220,29	2315656,83	Картометрический метод	1,4	Закрепление отсутствует
250	-	-	443203,39	2315650,53	Картометрический метод	1,4	Закрепление отсутствует
251	-	-	443173,64	2315635,15	Картометрический метод	1,4	Закрепление отсутствует
252	-	-	443135,53	2315609,82	Картометрический метод	1,4	Закрепление отсутствует
253	-	-	443097,08	2315588,38	Картометрический метод	1,4	Закрепление отсутствует
254	-	-	443061,58	2315578,75	Картометрический метод	1,4	Закрепление отсутствует
255	-	-	443091,82	2315577,08	Картометрический метод	1,4	Закрепление отсутствует
256	-	-	443175,21	2315572,47	Картометрический метод	1,4	Закрепление отсутствует
257	-	-	443268,14	2315574,00	Картометрический метод	1,4	Закрепление отсутствует
258	-	-	443416,20	2315526,60	Картометрический метод	1,4	Закрепление отсутствует
259	-	-	443479,20	2315503,42	Картометрический метод	1,4	Закрепление отсутствует
260	-	-	443612,30	2315444,35	Картометрический метод	1,4	Закрепление отсутствует
261	-	-	443668,16	2315435,80	Картометрический метод	1,4	Закрепление отсутствует
262	-	-	443687,00	2315390,74	Картометрический метод	1,4	Закрепление отсутствует
263	-	-	443721,74	2315353,94	Картометрический метод	1,4	Закрепление отсутствует
264	-	-	443722,47	2315402,49	Картометрический метод	1,4	Закрепление отсутствует
265	-	-	443728,63	2315437,15	Картометрический метод	1,4	Закрепление отсутствует
266	-	-	443755,07	2315494,75	Картометрический метод	1,4	Закрепление отсутствует
267	-	-	443779,90	2315499,30	Картометрический метод	1,4	Закрепление отсутствует

1	2	3	4	5	6	7	8
268	-	-	443808,50	2315496,69	Картометрический метод	1,4	Закрепление отсутствует
269	-	-	443819,15	2315484,84	Картометрический метод	1,4	Закрепление отсутствует
270	-	-	443831,58	2315460,18	Картометрический метод	1,4	Закрепление отсутствует
271	-	-	443841,87	2315445,99	Картометрический метод	1,4	Закрепление отсутствует
272	-	-	443857,48	2315437,18	Картометрический метод	1,4	Закрепление отсутствует
273	-	-	443874,39	2315430,30	Картометрический метод	1,4	Закрепление отсутствует
274	-	-	443896,35	2315417,37	Картометрический метод	1,4	Закрепление отсутствует
275	-	-	443898,76	2315410,32	Картометрический метод	1,4	Закрепление отсутствует
276	-	-	443892,89	2315362,22	Картометрический метод	1,4	Закрепление отсутствует
277	-	-	443888,20	2315323,65	Картометрический метод	1,4	Закрепление отсутствует
278	-	-	443886,84	2315296,60	Картометрический метод	1,4	Закрепление отсутствует
279	-	-	443880,81	2315272,53	Картометрический метод	1,4	Закрепление отсутствует
280	-	-	443870,46	2315238,60	Картометрический метод	1,4	Закрепление отсутствует
281	-	-	443864,73	2315231,50	Картометрический метод	1,4	Закрепление отсутствует
282	-	-	443855,73	2315203,98	Картометрический метод	1,4	Закрепление отсутствует
283	-	-	443921,45	2315170,69	Картометрический метод	1,4	Закрепление отсутствует
284	-	-	443961,13	2315228,17	Картометрический метод	1,4	Закрепление отсутствует
285	-	-	443941,97	2315309,83	Картометрический метод	1,4	Закрепление отсутствует
286	-	-	443938,97	2315370,32	Картометрический метод	1,4	Закрепление отсутствует
287	-	-	443947,08	2315408,39	Картометрический метод	1,4	Закрепление отсутствует
288	-	-	443969,15	2315534,93	Картометрический метод	1,4	Закрепление отсутствует
289	-	-	443999,25	2315666,64	Картометрический метод	1,4	Закрепление отсутствует
290	-	-	444022,74	2315791,20	Картометрический метод	1,4	Закрепление отсутствует
291	-	-	444030,46	2315868,49	Картометрический метод	1,4	Закрепление отсутствует
292	-	-	444039,11	2315890,72	Картометрический метод	1,4	Закрепление отсутствует
293	-	-	444005,87	2316076,04	Картометрический метод	1,4	Закрепление отсутствует
294	-	-	444089,58	2316074,81	Картометрический метод	1,4	Закрепление отсутствует
295	-	-	444108,76	2316071,87	Картометрический метод	1,4	Закрепление отсутствует
296	-	-	444161,30	2316054,98	Картометрический метод	1,4	Закрепление отсутствует
297	-	-	444161,41	2316066,44	Картометрический метод	1,4	Закрепление отсутствует

1	2	3	4	5	6	7	8
298	-	-	444163,52	2316116,09	Картометрический метод	1,4	Закрепление отсутствует
299	-	-	444163,49	2316182,63	Картометрический метод	1,4	Закрепление отсутствует
300	-	-	444161,17	2316243,75	Картометрический метод	1,4	Закрепление отсутствует
301	-	-	444160,04	2316261,00	Картометрический метод	1,4	Закрепление отсутствует
302	-	-	444213,04	2316369,31	Картометрический метод	1,4	Закрепление отсутствует
303	-	-	444247,64	2316360,20	Картометрический метод	1,4	Закрепление отсутствует
304	-	-	444346,10	2316333,07	Картометрический метод	1,4	Закрепление отсутствует
305	-	-	444347,66	2316297,10	Картометрический метод	1,4	Закрепление отсутствует
306	-	-	444361,98	2316281,01	Картометрический метод	1,4	Закрепление отсутствует
307	-	-	444383,50	2316266,78	Картометрический метод	1,4	Закрепление отсутствует
308	-	-	444391,10	2316268,82	Картометрический метод	1,4	Закрепление отсутствует
309	-	-	444402,62	2316288,63	Картометрический метод	1,4	Закрепление отсутствует
310	-	-	444419,51	2316294,18	Картометрический метод	1,4	Закрепление отсутствует
311	-	-	444429,27	2316306,73	Картометрический метод	1,4	Закрепление отсутствует
312	-	-	444434,38	2316327,84	Картометрический метод	1,4	Закрепление отсутствует
313	-	-	444439,15	2316335,26	Картометрический метод	1,4	Закрепление отсутствует
314	-	-	444449,70	2316336,49	Картометрический метод	1,4	Закрепление отсутствует
315	-	-	444457,14	2316332,93	Картометрический метод	1,4	Закрепление отсутствует
316	-	-	444459,48	2316326,71	Картометрический метод	1,4	Закрепление отсутствует
317	-	-	444459,91	2316312,17	Картометрический метод	1,4	Закрепление отсутствует
318	-	-	444463,36	2316301,96	Картометрический метод	1,4	Закрепление отсутствует
319	-	-	444470,46	2316300,07	Картометрический метод	1,4	Закрепление отсутствует
320	-	-	444480,68	2316305,18	Картометрический метод	1,4	Закрепление отсутствует
321	-	-	444491,56	2316312,62	Картометрический метод	1,4	Закрепление отсутствует
322	-	-	444509,27	2316325,91	Картометрический метод	1,4	Закрепление отсутствует
323	-	-	444509,65	2316321,48	Картометрический метод	1,4	Закрепление отсутствует
324	-	-	444545,81	2316387,86	Картометрический метод	1,4	Закрепление отсутствует
325	-	-	444554,93	2316400,71	Картометрический метод	1,4	Закрепление отсутствует
326	-	-	444588,09	2316465,57	Картометрический метод	1,4	Закрепление отсутствует
327	-	-	444593,77	2316476,62	Картометрический метод	1,4	Закрепление отсутствует

1	2	3	4	5	6	7	8
328	-	-	444622,50	2316532,79	Картометрический метод	1,4	Закрепление отсутствует
329	-	-	444629,79	2316546,93	Картометрический метод	1,4	Закрепление отсутствует
330	-	-	444646,38	2316580,65	Картометрический метод	1,4	Закрепление отсутствует
331	-	-	444650,82	2316589,68	Картометрический метод	1,4	Закрепление отсутствует
332	-	-	444654,42	2316596,21	Картометрический метод	1,4	Закрепление отсутствует
333	-	-	444654,80	2316596,94	Картометрический метод	1,4	Закрепление отсутствует
334	-	-	444657,02	2316600,96	Картометрический метод	1,4	Закрепление отсутствует
335	-	-	444657,67	2316602,17	Картометрический метод	1,4	Закрепление отсутствует
336	-	-	444663,60	2316613,01	Картометрический метод	1,4	Закрепление отсутствует
337	-	-	444665,47	2316616,37	Картометрический метод	1,4	Закрепление отсутствует
338	-	-	444667,30	2316619,76	Картометрический метод	1,4	Закрепление отсутствует
339	-	-	444668,07	2316621,14	Картометрический метод	1,4	Закрепление отсутствует
340	-	-	444669,49	2316623,75	Картометрический метод	1,4	Закрепление отсутствует
341	-	-	444672,35	2316629,26	Картометрический метод	1,4	Закрепление отсутствует
342	-	-	444695,27	2316673,40	Картометрический метод	1,4	Закрепление отсутствует
343	-	-	444796,68	2316868,87	Картометрический метод	1,4	Закрепление отсутствует
344	-	-	444929,78	2317132,65	Картометрический метод	1,4	Закрепление отсутствует
345	-	-	444927,71	2317202,43	Картометрический метод	1,4	Закрепление отсутствует
346	-	-	444908,48	2317238,64	Картометрический метод	1,4	Закрепление отсутствует
347	-	-	444873,93	2317287,08	Картометрический метод	1,4	Закрепление отсутствует
348	-	-	444858,46	2317275,60	Картометрический метод	1,4	Закрепление отсутствует
349	-	-	444869,02	2317261,87	Картометрический метод	1,4	Закрепление отсутствует
350	-	-	444865,90	2317259,36	Картометрический метод	1,4	Закрепление отсутствует
351	-	-	444854,55	2317272,70	Картометрический метод	1,4	Закрепление отсутствует
352	-	-	444833,77	2317257,28	Картометрический метод	1,4	Закрепление отсутствует
353	-	-	444807,61	2317143,40	Картометрический метод	1,4	Закрепление отсутствует
354	-	-	444784,80	2317086,28	Картометрический метод	1,4	Закрепление отсутствует
355	-	-	444773,84	2317103,35	Картометрический метод	1,4	Закрепление отсутствует
356	-	-	444746,00	2317117,54	Картометрический метод	1,4	Закрепление отсутствует
357	-	-	444722,03	2317128,75	Картометрический метод	1,4	Закрепление отсутствует

1	2	3	4	5	6	7	8
358	-	-	444680,49	2317148,17	Картометрический метод	1,4	Закрепление отсутствует
359	-	-	444650,61	2317174,42	Картометрический метод	1,4	Закрепление отсутствует
360	-	-	444635,52	2317180,76	Картометрический метод	1,4	Закрепление отсутствует
361	-	-	444598,53	2317196,31	Картометрический метод	1,4	Закрепление отсутствует
362	-	-	444576,23	2317205,68	Картометрический метод	1,4	Закрепление отсутствует
363	-	-	444545,83	2317231,33	Картометрический метод	1,4	Закрепление отсутствует
364	-	-	444567,58	2317266,83	Картометрический метод	1,4	Закрепление отсутствует
365	-	-	444564,76	2317276,44	Картометрический метод	1,4	Закрепление отсутствует
366	-	-	444580,96	2317314,75	Картометрический метод	1,4	Закрепление отсутствует
367	-	-	444572,40	2317317,55	Картометрический метод	1,4	Закрепление отсутствует
368	-	-	444575,75	2317329,19	Картометрический метод	1,4	Закрепление отсутствует
369	-	-	444584,01	2317342,59	Картометрический метод	1,4	Закрепление отсутствует
370	-	-	444661,38	2317468,06	Картометрический метод	1,4	Закрепление отсутствует
371	-	-	444662,59	2317479,13	Картометрический метод	1,4	Закрепление отсутствует
372	-	-	444655,75	2317481,96	Картометрический метод	1,4	Закрепление отсутствует
373	-	-	444579,97	2317530,15	Картометрический метод	1,4	Закрепление отсутствует
374	-	-	444556,76	2317543,64	Картометрический метод	1,4	Закрепление отсутствует
375	-	-	444476,28	2317595,82	Картометрический метод	1,4	Закрепление отсутствует
376	-	-	444347,59	2317675,04	Картометрический метод	1,4	Закрепление отсутствует
377	-	-	444278,91	2317720,30	Картометрический метод	1,4	Закрепление отсутствует
378	-	-	444258,24	2317734,17	Картометрический метод	1,4	Закрепление отсутствует
121	446443,83	2316757,69	444239,87	2317747,09	Картометрический метод	1,4	Закрепление отсутствует
Часть № 6							
379	446351,69	2316736,56	444419,21	2315936,06	Картометрический метод	1,4	Закрепление отсутствует
380	446334,88	2316739,10	444442,78	2315924,30	Картометрический метод	1,4	Закрепление отсутствует
381	446320,83	2316747,87	444385,37	2315816,30	Картометрический метод	1,4	Закрепление отсутствует
382	446310,17	2316746,53	444606,22	2315706,21	Картометрический метод	1,4	Закрепление отсутствует
383	446306,77	2316741,98	444604,31	2315700,96	Картометрический метод	1,4	Закрепление отсутствует
384	446315,01	2316716,79	444600,84	2315682,43	Картометрический метод	1,4	Закрепление отсутствует
385	446313,57	2316672,30	444611,59	2315677,13	Картометрический метод	1,4	Закрепление отсутствует
386	446316,14	2316669,01	444648,39	2315657,63	Картометрический метод	1,4	Закрепление

1	2	3	4	5	6	7	8
					метод		отсутствует
387	446347,25	2316659,19	444709,50	2315792,92	Картометрический метод	1,4	Закрепление отсутствует
388	-	-	444707,53	2315833,69	Картометрический метод	1,4	Закрепление отсутствует
389	-	-	444611,25	2315937,41	Картометрический метод	1,4	Закрепление отсутствует
390	-	-	444625,62	2315986,11	Картометрический метод	1,4	Закрепление отсутствует
391	-	-	444611,80	2316001,52	Картометрический метод	1,4	Закрепление отсутствует
392	-	-	444454,69	2315981,85	Картометрический метод	1,4	Закрепление отсутствует
393	-	-	444435,43	2315972,81	Картометрический метод	1,4	Закрепление отсутствует
394	-	-	444435,76	2315956,73	Картометрический метод	1,4	Закрепление отсутствует
395	-	-	444430,17	2315952,87	Картометрический метод	1,4	Закрепление отсутствует
396	-	-	444406,27	2315950,78	Картометрический метод	1,4	Закрепление отсутствует
397	-	-	444363,99	2315978,17	Картометрический метод	1,4	Закрепление отсутствует
398	-	-	444358,04	2315966,61	Картометрический метод	1,4	Закрепление отсутствует
379	446351,69	2316736,56	444419,21	2315936,06	Картометрический метод	1,4	Закрепление отсутствует
Часть № 7							
399	446526,33	2316438,39	446515,73	2316445,93	Картометрический метод	1,4	Закрепление отсутствует
400	446469,41	2316443,53	446469,41	2316443,53	Картометрический метод	1,4	Закрепление отсутствует
401	446451,07	2316441,37	446464,83	2316441,38	Картометрический метод	1,4	Закрепление отсутствует
402	446432,16	2316425,20	446441,94	2316418,43	Картометрический метод	1,4	Закрепление отсутствует
403	446422,33	2316399,89	446418,63	2316391,97	Картометрический метод	1,4	Закрепление отсутствует
404	446420,21	2316344,22	446418,67	2316353,88	Картометрический метод	1,4	Закрепление отсутствует
405	446428,64	2316254,58	446420,92	2316307,00	Картометрический метод	1,4	Закрепление отсутствует
406	446434,58	2316235,35	446424,64	2316250,85	Картометрический метод	1,4	Закрепление отсутствует
407	446438,31	2316205,94	446430,11	2316212,93	Картометрический метод	1,4	Закрепление отсутствует
408	446441,57	2316194,83	446439,11	2316172,26	Картометрический метод	1,4	Закрепление отсутствует
409	446458,12	2316178,94	446459,82	2316153,68	Картометрический метод	1,4	Закрепление отсутствует
410	446461,79	2316171,33	446461,20	2316126,70	Картометрический метод	1,4	Закрепление отсутствует
411	446464,87	2316144,89	446470,00	2316114,38	Картометрический метод	1,4	Закрепление отсутствует
412	446478,47	2316138,29	446489,36	2316110,06	Картометрический метод	1,4	Закрепление отсутствует
413	446505,80	2316140,73	446509,50	2316116,33	Картометрический метод	1,4	Закрепление отсутствует
414	446512,01	2316146,50	446513,61	2316156,42	Картометрический метод	1,4	Закрепление отсутствует

1	2	3	4	5	6	7	8
415	446516,12	2316171,88	446519,08	2316216,45	Картометрический метод	1,4	Закрепление отсутствует
416	446517,45	2316248,20	446516,93	2316291,54	Картометрический метод	1,4	Закрепление отсутствует
417	446523,07	2316295,59	446524,56	2316354,31	Картометрический метод	1,4	Закрепление отсутствует
418	446527,65	2316420,25	446528,52	2316402,19	Картометрический метод	1,4	Закрепление отсутствует
419	-	-	446523,33	2316428,55	Картометрический метод	1,4	Закрепление отсутствует
420	-	-	446523,76	2316444,99	Картометрический метод	1,4	Закрепление отсутствует
399	446526,33	2316438,39	446515,73	2316445,93	Картометрический метод	1,4	Закрепление отсутствует
Часть № 8							
421	446468,37	2316975,99	446261,17	2316821,00	Картометрический метод	1,4	Закрепление отсутствует
422	446403,33	2316987,94	446250,88	2316815,13	Картометрический метод	1,4	Закрепление отсутствует
423	446394,45	2316996,79	446250,96	2316807,53	Картометрический метод	1,4	Закрепление отсутствует
424	446376,88	2317040,31	446255,29	2316785,61	Картометрический метод	1,4	Закрепление отсутствует
425	446380,33	2317058,52	446265,40	2316758,96	Картометрический метод	1,4	Закрепление отсутствует
426	446384,93	2317061,60	446267,42	2316728,17	Картометрический метод	1,4	Закрепление отсутствует
427	446430,65	2317062,34	446285,80	2316705,16	Картометрический метод	1,4	Закрепление отсутствует
428	446439,98	2317081,64	446293,24	2316685,62	Картометрический метод	1,4	Закрепление отсутствует
429	446448,63	2317090,45	446286,96	2316675,19	Картометрический метод	1,4	Закрепление отсутствует
430	446483,50	2317099,51	446242,78	2316672,15	Картометрический метод	1,4	Закрепление отсутствует
431	446481,84	2317107,14	446230,56	2316613,48	Картометрический метод	1,4	Закрепление отсутствует
432	446449,31	2317135,42	446233,43	2316604,53	Картометрический метод	1,4	Закрепление отсутствует
433	446445,03	2317147,68	446240,68	2316593,81	Картометрический метод	1,4	Закрепление отсутствует
434	446456,67	2317165,03	446256,52	2316586,92	Картометрический метод	1,4	Закрепление отсутствует
435	446482,42	2317188,52	446280,21	2316591,63	Картометрический метод	1,4	Закрепление отсутствует
436	446484,92	2317193,63	446333,41	2316583,33	Картометрический метод	1,4	Закрепление отсутствует
437	446480,03	2317203,71	446378,97	2316550,43	Картометрический метод	1,4	Закрепление отсутствует
438	446457,60	2317183,03	446387,21	2316540,24	Картометрический метод	1,4	Закрепление отсутствует
439	446429,35	2317169,74	446398,06	2316544,66	Картометрический метод	1,4	Закрепление отсутствует
440	446411,62	2317148,64	446423,94	2316517,52	Картометрический метод	1,4	Закрепление отсутствует
441	446403,23	2317112,85	446426,29	2316516,51	Картометрический метод	1,4	Закрепление отсутствует
442	446392,01	2317084,35	446424,83	2316546,04	Картометрический метод	1,4	Закрепление отсутствует
443	446386,05	2317075,27	446424,37	2316607,47	Картометрический метод	1,4	Закрепление

1	2	3	4	5	6	7	8
					метод		отсутствует
444	446354,20	2317049,93	446430,46	2316654,88	Картометрический метод	1,4	Закрепление отсутствует
445	446336,96	2317006,79	446429,97	2316684,49	Картометрический метод	1,4	Закрепление отсутствует
446	446328,68	2316999,48	446431,61	2316712,95	Картометрический метод	1,4	Закрепление отсутствует
447	446322,42	2316926,60	446440,99	2316733,19	Картометрический метод	1,4	Закрепление отсутствует
448	446318,30	2316916,53	446442,15	2316755,24	Картометрический метод	1,4	Закрепление отсутствует
449	446312,38	2316908,45	446440,32	2316757,71	Картометрический метод	1,4	Закрепление отсутствует
450	446293,30	2316899,14	446347,81	2316758,14	Картометрический метод	1,4	Закрепление отсутствует
451	446277,53	2316869,07	446335,23	2316791,25	Картометрический метод	1,4	Закрепление отсутствует
452	446261,61	2316864,23	446316,63	2316790,45	Картометрический метод	1,4	Закрепление отсутствует
453	446245,82	2316872,38	446311,03	2316794,52	Картометрический метод	1,4	Закрепление отсутствует
454	446234,59	2316874,36	446308,75	2316806,97	Картометрический метод	1,4	Закрепление отсутствует
455	446200,10	2316861,40	446281,59	2316812,19	Картометрический метод	1,4	Закрепление отсутствует
421	446468,37	2316975,99	446261,17	2316821,00	Картометрический метод	1,4	Закрепление отсутствует
Часть № 9							
456	446817,74	2317297,30	446320,83	2316747,87	Картометрический метод	1,4	Закрепление отсутствует
457	446812,24	2317308,15	446310,17	2316746,53	Картометрический метод	1,4	Закрепление отсутствует
458	446812,84	2317329,88	446306,77	2316741,98	Картометрический метод	1,4	Закрепление отсутствует
459	446818,16	2317349,88	446315,01	2316716,79	Картометрический метод	1,4	Закрепление отсутствует
460	446815,06	2317354,66	446313,57	2316672,30	Картометрический метод	1,4	Закрепление отсутствует
461	446797,43	2317351,05	446316,14	2316669,01	Картометрический метод	1,4	Закрепление отсутствует
462	446786,41	2317358,34	446347,25	2316659,19	Картометрический метод	1,4	Закрепление отсутствует
463	446778,78	2317356,23	446351,69	2316736,56	Картометрический метод	1,4	Закрепление отсутствует
464	446779,74	2317342,75	446334,88	2316739,10	Картометрический метод	1,4	Закрепление отсутствует
456	446817,74	2317297,30	446320,83	2316747,87	Картометрический метод	1,4	Закрепление отсутствует
Часть № 10							
465	446645,32	2317323,49	446389,38	2317051,02	Картометрический метод	1,4	Закрепление отсутствует
466	446629,31	2317326,40	446382,91	2317046,46	Картометрический метод	1,4	Закрепление отсутствует
467	446593,88	2317305,67	446368,56	2317031,09	Картометрический метод	1,4	Закрепление отсутствует
468	446574,94	2317290,37	446360,58	2317013,55	Картометрический метод	1,4	Закрепление отсутствует
469	446525,97	2317267,92	446345,89	2317018,38	Картометрический метод	1,4	Закрепление отсутствует

1	2	3	4	5	6	7	8
470	446511,75	2317235,55	446343,59	2317021,92	Картометрический метод	1,4	Закрепление отсутствует
471	446521,71	2317228,70	446337,07	2317005,59	Картометрический метод	1,4	Закрепление отсутствует
472	446537,56	2317225,06	446328,79	2316998,28	Картометрический метод	1,4	Закрепление отсутствует
473	446566,82	2317223,76	446326,88	2316976,09	Картометрический метод	1,4	Закрепление отсутствует
474	446577,59	2317223,28	446336,26	2316973,85	Картометрический метод	1,4	Закрепление отсутствует
475	446583,30	2317225,38	446342,67	2316960,99	Картометрический метод	1,4	Закрепление отсутствует
476	446583,81	2317232,39	446341,76	2316943,09	Картометрический метод	1,4	Закрепление отсутствует
477	446555,96	2317253,41	446338,55	2316906,59	Картометрический метод	1,4	Закрепление отсутствует
478	446557,35	2317266,10	446322,33	2316894,41	Картометрический метод	1,4	Закрепление отсутствует
479	446567,07	2317274,34	446303,27	2316877,56	Картометрический метод	1,4	Закрепление отсутствует
480	446612,76	2317269,17	446276,28	2316854,60	Картометрический метод	1,4	Закрепление отсутствует
481	446638,59	2317257,85	446252,02	2316841,86	Картометрический метод	1,4	Закрепление отсутствует
482	446645,71	2317260,22	446229,28	2316841,87	Картометрический метод	1,4	Закрепление отсутствует
483	446650,49	2317270,62	446208,17	2316827,17	Картометрический метод	1,4	Закрепление отсутствует
484	446649,50	2317300,34	446184,74	2316812,70	Картометрический метод	1,4	Закрепление отсутствует
485	446660,11	2317311,58	446148,26	2316806,97	Картометрический метод	1,4	Закрепление отсутствует
486	-	-	446115,89	2316792,52	Картометрический метод	1,4	Закрепление отсутствует
487	-	-	446085,13	2316791,59	Картометрический метод	1,4	Закрепление отсутствует
488	-	-	446050,24	2316812,71	Картометрический метод	1,4	Закрепление отсутствует
489	-	-	446025,26	2316762,20	Картометрический метод	1,4	Закрепление отсутствует
490	-	-	446076,35	2316787,29	Картометрический метод	1,4	Закрепление отсутствует
491	-	-	446114,15	2316782,48	Картометрический метод	1,4	Закрепление отсутствует
492	-	-	446134,74	2316799,13	Картометрический метод	1,4	Закрепление отсутствует
493	-	-	446144,00	2316799,79	Картометрический метод	1,4	Закрепление отсутствует
494	-	-	446165,49	2316798,99	Картометрический метод	1,4	Закрепление отсутствует
495	-	-	446187,85	2316799,70	Картометрический метод	1,4	Закрепление отсутствует
496	-	-	446184,35	2316792,23	Картометрический метод	1,4	Закрепление отсутствует
497	-	-	446161,57	2316776,62	Картометрический метод	1,4	Закрепление отсутствует
498	-	-	446162,72	2316769,39	Картометрический метод	1,4	Закрепление отсутствует
499	-	-	446176,91	2316762,46	Картометрический метод	1,4	Закрепление отсутствует

1	2	3	4	5	6	7	8
500	-	-	446210,21	2316766,16	Картометрический метод	1,4	Закрепление отсутствует
501	-	-	446213,76	2316764,22	Картометрический метод	1,4	Закрепление отсутствует
502	-	-	446210,80	2316755,17	Картометрический метод	1,4	Закрепление отсутствует
503	-	-	446198,36	2316743,73	Картометрический метод	1,4	Закрепление отсутствует
504	-	-	446179,44	2316742,17	Картометрический метод	1,4	Закрепление отсутствует
505	-	-	446164,54	2316747,28	Картометрический метод	1,4	Закрепление отсутствует
506	-	-	446157,93	2316746,13	Картометрический метод	1,4	Закрепление отсутствует
507	-	-	446145,88	2316736,40	Картометрический метод	1,4	Закрепление отсутствует
508	-	-	446136,33	2316734,78	Картометрический метод	1,4	Закрепление отсутствует
509	-	-	446122,22	2316742,73	Картометрический метод	1,4	Закрепление отсутствует
510	-	-	446106,60	2316765,21	Картометрический метод	1,4	Закрепление отсутствует
511	-	-	446095,45	2316767,44	Картометрический метод	1,4	Закрепление отсутствует
512	-	-	446073,81	2316766,18	Картометрический метод	1,4	Закрепление отсутствует
513	-	-	446061,32	2316753,64	Картометрический метод	1,4	Закрепление отсутствует
514	-	-	446085,31	2316741,04	Картометрический метод	1,4	Закрепление отсутствует
515	-	-	446104,34	2316695,71	Картометрический метод	1,4	Закрепление отсутствует
516	-	-	446112,20	2316688,18	Картометрический метод	1,4	Закрепление отсутствует
517	-	-	446118,57	2316686,62	Картометрический метод	1,4	Закрепление отсутствует
518	-	-	446128,53	2316689,11	Картометрический метод	1,4	Закрепление отсутствует
519	-	-	446158,02	2316714,91	Картометрический метод	1,4	Закрепление отсутствует
520	-	-	446185,36	2316731,68	Картометрический метод	1,4	Закрепление отсутствует
521	-	-	446231,05	2316730,75	Картометрический метод	1,4	Закрепление отсутствует
522	-	-	446245,46	2316735,81	Картометрический метод	1,4	Закрепление отсутствует
523	-	-	446257,03	2316733,34	Картометрический метод	1,4	Закрепление отсутствует
524	-	-	446259,97	2316744,05	Картометрический метод	1,4	Закрепление отсутствует
525	-	-	446244,52	2316806,11	Картометрический метод	1,4	Закрепление отсутствует
526	-	-	446244,43	2316817,56	Картометрический метод	1,4	Закрепление отсутствует
527	-	-	446248,46	2316822,63	Картометрический метод	1,4	Закрепление отсутствует
528	-	-	446262,39	2316827,69	Картометрический метод	1,4	Закрепление отсутствует
529	-	-	446288,95	2316816,83	Картометрический метод	1,4	Закрепление отсутствует

1	2	3	4	5	6	7	8
530	-	-	446307,28	2316814,80	Картометрический метод	1,4	Закрепление отсутствует
531	-	-	446315,45	2316807,31	Картометрический метод	1,4	Закрепление отсутствует
532	-	-	446317,47	2316797,14	Картометрический метод	1,4	Закрепление отсутствует
533	-	-	446333,81	2316797,86	Картометрический метод	1,4	Закрепление отсутствует
534	-	-	446340,34	2316805,32	Картометрический метод	1,4	Закрепление отсутствует
535	-	-	446348,06	2316826,27	Картометрический метод	1,4	Закрепление отсутствует
536	-	-	446368,28	2316848,08	Картометрический метод	1,4	Закрепление отсутствует
537	-	-	446365,95	2316855,21	Картометрический метод	1,4	Закрепление отсутствует
538	-	-	446346,02	2316865,87	Картометрический метод	1,4	Закрепление отсутствует
539	-	-	446343,60	2316870,42	Картометрический метод	1,4	Закрепление отсутствует
540	-	-	446343,12	2316875,24	Картометрический метод	1,4	Закрепление отсутствует
541	-	-	446350,09	2316886,60	Картометрический метод	1,4	Закрепление отсутствует
542	-	-	446361,72	2316891,20	Картометрический метод	1,4	Закрепление отсутствует
543	-	-	446409,34	2316890,02	Картометрический метод	1,4	Закрепление отсутствует
544	-	-	446413,25	2316892,49	Картометрический метод	1,4	Закрепление отсутствует
545	-	-	446407,32	2316908,88	Картометрический метод	1,4	Закрепление отсутствует
546	-	-	446415,80	2316915,32	Картометрический метод	1,4	Закрепление отсутствует
547	-	-	446452,61	2316915,41	Картометрический метод	1,4	Закрепление отсутствует
548	-	-	446469,51	2316928,68	Картометрический метод	1,4	Закрепление отсутствует
549	-	-	446481,46	2316932,37	Картометрический метод	1,4	Закрепление отсутствует
550	-	-	446493,06	2316951,05	Картометрический метод	1,4	Закрепление отсутствует
551	-	-	446489,84	2316960,66	Картометрический метод	1,4	Закрепление отсутствует
552	-	-	446468,49	2316974,79	Картометрический метод	1,4	Закрепление отсутствует
553	-	-	446403,44	2316986,74	Картометрический метод	1,4	Закрепление отсутствует
554	-	-	446394,56	2316995,59	Картометрический метод	1,4	Закрепление отсутствует
555	-	-	446385,96	2317032,97	Картометрический метод	1,4	Закрепление отсутствует
465	446645,32	2317323,49	446389,38	2317051,02	Картометрический метод	1,4	Закрепление отсутствует
Часть № 11							
556	447015,85	2317512,23	446435,40	2316821,26	Картометрический метод	1,4	Закрепление отсутствует
557	447010,13	2317506,82	446438,03	2316828,45	Картометрический метод	1,4	Закрепление отсутствует
558	447011,45	2317477,18	446454,81	2316843,42	Картометрический метод	1,4	Закрепление

1	2	3	4	5	6	7	8
					метод		отсутствует
559	447004,32	2317468,08	446475,21	2316853,29	Картометрический метод	1,4	Закрепление отсутствует
560	446996,64	2317467,95	446479,33	2316875,33	Картометрический метод	1,4	Закрепление отсутствует
561	446974,78	2317489,93	446488,05	2316909,06	Картометрический метод	1,4	Закрепление отсутствует
562	446966,36	2317493,10	446502,51	2316951,50	Картометрический метод	1,4	Закрепление отсутствует
563	446955,40	2317490,61	446511,73	2316985,07	Картометрический метод	1,4	Закрепление отсутствует
564	446928,32	2317477,18	446514,45	2317011,97	Картометрический метод	1,4	Закрепление отсутствует
565	446920,14	2317469,37	446503,58	2317030,29	Картометрический метод	1,4	Закрепление отсутствует
566	446902,77	2317440,11	446498,40	2317050,23	Картометрический метод	1,4	Закрепление отсутствует
567	446856,70	2317424,37	446501,80	2317062,88	Картометрический метод	1,4	Закрепление отсутствует
568	446794,21	2317418,68	446511,53	2317076,02	Картометрический метод	1,4	Закрепление отсутствует
569	446723,75	2317374,24	446516,07	2317092,56	Картометрический метод	1,4	Закрепление отсутствует
570	446696,61	2317366,39	446517,86	2317105,21	Картометрический метод	1,4	Закрепление отсутствует
571	446704,36	2317348,11	446531,00	2317114,29	Картометрический метод	1,4	Закрепление отсутствует
572	446711,50	2317317,08	446542,34	2317128,07	Картометрический метод	1,4	Закрепление отсутствует
573	446715,97	2317311,48	446549,31	2317139,58	Картометрический метод	1,4	Закрепление отсутствует
574	446722,68	2317309,59	446568,77	2317148,02	Картометрический метод	1,4	Закрепление отсутствует
575	446731,30	2317312,07	446594,39	2317154,35	Картометрический метод	1,4	Закрепление отсутствует
576	446744,03	2317324,94	446607,04	2317165,21	Картометрический метод	1,4	Закрепление отсутствует
577	446758,76	2317325,34	446620,84	2317186,94	Картометрический метод	1,4	Закрепление отсутствует
578	446768,50	2317304,19	446636,24	2317200,08	Картометрический метод	1,4	Закрепление отсутствует
579	446781,60	2317302,23	446664,30	2317208,67	Картометрический метод	1,4	Закрепление отсутствует
580	446788,52	2317306,01	446677,92	2317221,98	Картометрический метод	1,4	Закрепление отсутствует
581	446790,70	2317313,70	446692,83	2317228,13	Картометрический метод	1,4	Закрепление отсутствует
582	446774,01	2317343,40	446705,96	2317226,87	Картометрический метод	1,4	Закрепление отсутствует
583	446773,74	2317355,40	446720,11	2317239,92	Картометрический метод	1,4	Закрепление отсутствует
584	446777,61	2317361,79	446747,17	2317243,77	Картометрический метод	1,4	Закрепление отсутствует
585	446784,23	2317364,56	446769,44	2317246,65	Картометрический метод	1,4	Закрепление отсутствует
586	446798,64	2317357,06	446786,88	2317270,01	Картометрический метод	1,4	Закрепление отсутствует
587	446815,71	2317360,41	446801,45	2317268,49	Картометрический метод	1,4	Закрепление отсутствует
588	446820,80	2317356,83	446822,34	2317264,10	Картометрический метод	1,4	Закрепление

1	2	3	4	5	6	7	8
					метод		отсутствует
589	446823,62	2317350,22	446869,66	2317274,42	Картометрический метод	1,4	Закрепление отсутствует
590	446818,41	2317309,83	446914,62	2317294,11	Картометрический метод	1,4	Закрепление отсутствует
591	446820,57	2317302,86	446958,18	2317317,97	Картометрический метод	1,4	Закрепление отсутствует
592	446827,01	2317298,64	446973,52	2317346,91	Картометрический метод	1,4	Закрепление отсутствует
593	446837,34	2317299,47	446979,09	2317359,28	Картометрический метод	1,4	Закрепление отсутствует
594	446849,89	2317306,34	447001,23	2317366,60	Картометрический метод	1,4	Закрепление отсутствует
595	446869,05	2317303,98	447042,35	2317375,13	Картометрический метод	1,4	Закрепление отсутствует
596	446890,76	2317310,67	447067,10	2317391,87	Картометрический метод	1,4	Закрепление отсутствует
597	446895,15	2317316,41	447089,75	2317423,06	Картометрический метод	1,4	Закрепление отсутствует
598	446895,69	2317330,07	447113,09	2317437,35	Картометрический метод	1,4	Закрепление отсутствует
599	446886,82	2317337,92	447154,52	2317439,27	Картометрический метод	1,4	Закрепление отсутствует
600	446846,19	2317350,84	447179,03	2317448,34	Картометрический метод	1,4	Закрепление отсутствует
601	446842,23	2317355,77	447196,13	2317472,85	Картометрический метод	1,4	Закрепление отсутствует
602	446843,46	2317375,59	447215,57	2317484,68	Картометрический метод	1,4	Закрепление отсутствует
603	446850,15	2317383,04	447241,56	2317492,92	Картометрический метод	1,4	Закрепление отсутствует
604	446886,91	2317394,56	447281,90	2317508,55	Картометрический метод	1,4	Закрепление отсутствует
605	446902,01	2317406,45	447310,20	2317539,18	Картометрический метод	1,4	Закрепление отсутствует
606	446922,02	2317448,58	447348,22	2317580,79	Картометрический метод	1,4	Закрепление отсутствует
607	446937,31	2317459,49	447364,70	2317608,46	Картометрический метод	1,4	Закрепление отсутствует
608	447015,03	2317448,10	447367,65	2317628,53	Картометрический метод	1,4	Закрепление отсутствует
609	447032,65	2317455,55	447357,93	2317648,60	Картометрический метод	1,4	Закрепление отсутствует
610	447060,58	2317452,83	447358,57	2317658,31	Картометрический метод	1,4	Закрепление отсутствует
611	447068,19	2317456,29	447372,73	2317663,59	Картометрический метод	1,4	Закрепление отсутствует
612	447073,64	2317466,38	447386,87	2317659,78	Картометрический метод	1,4	Закрепление отсутствует
613	447067,15	2317480,59	447392,16	2317641,20	Картометрический метод	1,4	Закрепление отсутствует
614	447052,20	2317499,84	447390,67	2317621,13	Картометрический метод	1,4	Закрепление отсутствует
615	447051,99	2317524,81	447386,24	2317607,00	Картометрический метод	1,4	Закрепление отсутствует
616	-	-	447382,44	2317590,51	Картометрический метод	1,4	Закрепление отсутствует
617	-	-	447399,54	2317586,07	Картометрический метод	1,4	Закрепление отсутствует
618	-	-	447414,55	2317598,11	Картометрический метод	1,4	Закрепление

1	2	3	4	5	6	7	8
					метод		отсутствует
619	-	-	447428,69	2317597,27	Картометрический метод	1,4	Закрепление отсутствует
620	-	-	447447,28	2317583,96	Картометрический метод	1,4	Закрепление отсутствует
621	-	-	447464,40	2317576,36	Картометрический метод	1,4	Закрепление отсутствует
622	-	-	447476,44	2317581,64	Картометрический метод	1,4	Закрепление отсутствует
623	-	-	447492,70	2317592,83	Картометрический метод	1,4	Закрепление отсутствует
624	-	-	447506,86	2317593,47	Картометрический метод	1,4	Закрепление отсутствует
625	-	-	447518,05	2317586,92	Картометрический метод	1,4	Закрепление отсутствует
626	-	-	447524,81	2317571,29	Картометрический метод	1,4	Закрепление отсутствует
627	-	-	447534,52	2317567,49	Картометрический метод	1,4	Закрепление отсутствует
628	-	-	447539,80	2317574,24	Картометрический метод	1,4	Закрепление отсутствует
629	-	-	447541,91	2317593,47	Картометрический метод	1,4	Закрепление отсутствует
630	-	-	447547,84	2317601,70	Картометрический метод	1,4	Закрепление отсутствует
631	-	-	447562,83	2317598,10	Картометрический метод	1,4	Закрепление отсутствует
632	-	-	447569,58	2317585,44	Картометрический метод	1,4	Закрепление отсутствует
633	-	-	447594,07	2317565,57	Картометрический метод	1,4	Закрепление отсутствует
634	-	-	447644,32	2317652,45	Картометрический метод	1,4	Закрепление отсутствует
635	-	-	447614,75	2317664,46	Картометрический метод	1,4	Закрепление отсутствует
636	-	-	447610,42	2317679,22	Картометрический метод	1,4	Закрепление отсутствует
637	-	-	447615,30	2317685,12	Картометрический метод	1,4	Закрепление отсутствует
638	-	-	447612,77	2317694,07	Картометрический метод	1,4	Закрепление отсутствует
639	-	-	447578,97	2317711,68	Картометрический метод	1,4	Закрепление отсутствует
640	-	-	447570,13	2317728,69	Картометрический метод	1,4	Закрепление отсутствует
641	-	-	447499,74	2317772,59	Картометрический метод	1,4	Закрепление отсутствует
642	-	-	447495,75	2317759,97	Картометрический метод	1,4	Закрепление отсутствует
643	-	-	447505,93	2317753,47	Картометрический метод	1,4	Закрепление отсутствует
644	-	-	447511,55	2317740,91	Картометрический метод	1,4	Закрепление отсутствует
645	-	-	447510,57	2317728,39	Картометрический метод	1,4	Закрепление отсутствует
646	-	-	447504,55	2317713,80	Картометрический метод	1,4	Закрепление отсутствует
647	-	-	447494,22	2317704,97	Картометрический метод	1,4	Закрепление отсутствует
648	-	-	447459,85	2317700,42	Картометрический метод	1,4	Закрепление

1	2	3	4	5	6	7	8
					метод		отсутствует
649	-	-	447451,12	2317687,12	Картометрический метод	1,4	Закрепление отсутствует
650	-	-	447429,37	2317674,61	Картометрический метод	1,4	Закрепление отсутствует
651	-	-	447403,78	2317675,69	Картометрический метод	1,4	Закрепление отсутствует
652	-	-	447400,32	2317681,45	Картометрический метод	1,4	Закрепление отсутствует
653	-	-	447399,06	2317700,43	Картометрический метод	1,4	Закрепление отсутствует
654	-	-	447391,53	2317711,05	Картометрический метод	1,4	Закрепление отсутствует
655	-	-	447329,77	2317713,37	Картометрический метод	1,4	Закрепление отсутствует
656	-	-	447327,45	2317709,43	Картометрический метод	1,4	Закрепление отсутствует
657	-	-	447327,94	2317687,62	Картометрический метод	1,4	Закрепление отсутствует
658	-	-	447312,94	2317663,55	Картометрический метод	1,4	Закрепление отсутствует
659	-	-	447312,72	2317658,54	Картометрический метод	1,4	Закрепление отсутствует
660	-	-	447327,38	2317630,13	Картометрический метод	1,4	Закрепление отсутствует
661	-	-	447328,13	2317618,66	Картометрический метод	1,4	Закрепление отсутствует
662	-	-	447310,68	2317588,22	Картометрический метод	1,4	Закрепление отсутствует
663	-	-	447297,82	2317573,02	Картометрический метод	1,4	Закрепление отсутствует
664	-	-	447285,45	2317567,16	Картометрический метод	1,4	Закрепление отсутствует
665	-	-	447267,75	2317567,04	Картометрический метод	1,4	Закрепление отсутствует
666	-	-	447249,11	2317577,06	Картометрический метод	1,4	Закрепление отсутствует
667	-	-	447226,88	2317595,52	Картометрический метод	1,4	Закрепление отсутствует
668	-	-	447205,70	2317586,18	Картометрический метод	1,4	Закрепление отсутствует
669	-	-	447182,73	2317583,31	Картометрический метод	1,4	Закрепление отсутствует
670	-	-	447171,00	2317577,45	Картометрический метод	1,4	Закрепление отсутствует
671	-	-	447119,26	2317568,10	Картометрический метод	1,4	Закрепление отсутствует
672	-	-	447108,50	2317556,59	Картометрический метод	1,4	Закрепление отсутствует
673	-	-	447104,72	2317546,90	Картометрический метод	1,4	Закрепление отсутствует
674	-	-	447108,31	2317543,29	Картометрический метод	1,4	Закрепление отсутствует
675	-	-	447121,01	2317542,82	Картометрический метод	1,4	Закрепление отсутствует
676	-	-	447137,08	2317549,09	Картометрический метод	1,4	Закрепление отсутствует
677	-	-	447157,27	2317549,25	Картометрический метод	1,4	Закрепление отсутствует
678	-	-	447168,19	2317538,26	Картометрический метод	1,4	Закрепление

1	2	3	4	5	6	7	8
					метод		отсутствует
679	-	-	447164,96	2317525,89	Картометрический метод	1,4	Закрепление отсутствует
680	-	-	447135,24	2317496,92	Картометрический метод	1,4	Закрепление отсутствует
681	-	-	447119,98	2317491,51	Картометрический метод	1,4	Закрепление отсутствует
682	-	-	447101,91	2317496,72	Картометрический метод	1,4	Закрепление отсутствует
683	-	-	447081,61	2317524,54	Картометрический метод	1,4	Закрепление отсутствует
684	-	-	447077,34	2317528,14	Картометрический метод	1,4	Закрепление отсутствует
685	-	-	447064,31	2317528,74	Картометрический метод	1,4	Закрепление отсутствует
686	-	-	447059,71	2317525,34	Картометрический метод	1,4	Закрепление отсутствует
687	-	-	447054,19	2317510,77	Картометрический метод	1,4	Закрепление отсутствует
688	-	-	447057,24	2317500,50	Картометрический метод	1,4	Закрепление отсутствует
689	-	-	447077,76	2317471,34	Картометрический метод	1,4	Закрепление отсутствует
690	-	-	447078,98	2317462,03	Картометрический метод	1,4	Закрепление отсутствует
691	-	-	447072,36	2317451,43	Картометрический метод	1,4	Закрепление отсутствует
692	-	-	447060,95	2317446,41	Картометрический метод	1,4	Закрепление отсутствует
693	-	-	447029,14	2317449,69	Картометрический метод	1,4	Закрепление отсутствует
694	-	-	447029,95	2317439,80	Картометрический метод	1,4	Закрепление отсутствует
695	-	-	447019,93	2317430,25	Картометрический метод	1,4	Закрепление отсутствует
696	-	-	447009,21	2317436,12	Картометрический метод	1,4	Закрепление отсутствует
697	-	-	447005,57	2317441,70	Картометрический метод	1,4	Закрепление отсутствует
698	-	-	446954,78	2317451,61	Картометрический метод	1,4	Закрепление отсутствует
699	-	-	446940,66	2317437,03	Картометрический метод	1,4	Закрепление отсутствует
700	-	-	446918,23	2317419,47	Картометрический метод	1,4	Закрепление отсутствует
701	-	-	446914,58	2317419,12	Картометрический метод	1,4	Закрепление отсутствует
702	-	-	446905,62	2317400,41	Картометрический метод	1,4	Закрепление отсутствует
703	-	-	446889,35	2317388,32	Картометрический метод	1,4	Закрепление отсутствует
704	-	-	446849,11	2317373,26	Картометрический метод	1,4	Закрепление отсутствует
705	-	-	446848,42	2317356,08	Картометрический метод	1,4	Закрепление отсутствует
706	-	-	446857,85	2317350,34	Картометрический метод	1,4	Закрепление отсутствует
707	-	-	446884,33	2317343,43	Картометрический метод	1,4	Закрепление отсутствует
708	-	-	446897,57	2317333,99	Картометрический метод	1,4	Закрепление

1	2	3	4	5	6	7	8
					метод		отсутствует
709	-	-	446899,88	2317313,04	Картометрический метод	1,4	Закрепление отсутствует
710	-	-	446893,15	2317305,52	Картометрический метод	1,4	Закрепление отсутствует
711	-	-	446868,81	2317296,32	Картометрический метод	1,4	Закрепление отсутствует
712	-	-	446852,49	2317297,83	Картометрический метод	1,4	Закрепление отсутствует
713	-	-	446838,57	2317292,84	Картометрический метод	1,4	Закрепление отсутствует
714	-	-	446818,84	2317294,23	Картометрический метод	1,4	Закрепление отсутствует
715	-	-	446812,39	2317306,96	Картометрический метод	1,4	Закрепление отсутствует
716	-	-	446812,99	2317328,70	Картометрический метод	1,4	Закрепление отсутствует
717	-	-	446818,31	2317348,69	Картометрический метод	1,4	Закрепление отсутствует
718	-	-	446815,21	2317353,48	Картометрический метод	1,4	Закрепление отсутствует
719	-	-	446797,58	2317349,86	Картометрический метод	1,4	Закрепление отсутствует
720	-	-	446786,56	2317357,16	Картометрический метод	1,4	Закрепление отсутствует
721	-	-	446778,93	2317355,05	Картометрический метод	1,4	Закрепление отсутствует
722	-	-	446779,89	2317341,57	Картометрический метод	1,4	Закрепление отсутствует
723	-	-	446796,58	2317311,85	Картометрический метод	1,4	Закрепление отсутствует
724	-	-	446790,22	2317297,59	Картометрический метод	1,4	Закрепление отсутствует
725	-	-	446772,74	2317295,15	Картометрический метод	1,4	Закрепление отсутствует
726	-	-	446764,12	2317300,16	Картометрический метод	1,4	Закрепление отсутствует
727	-	-	446756,07	2317317,20	Картометрический метод	1,4	Закрепление отсутствует
728	-	-	446749,20	2317317,50	Картометрический метод	1,4	Закрепление отсутствует
729	-	-	446730,23	2317303,28	Картометрический метод	1,4	Закрепление отсутствует
730	-	-	446721,41	2317302,14	Картометрический метод	1,4	Закрепление отсутствует
731	-	-	446712,33	2317305,33	Картометрический метод	1,4	Закрепление отсутствует
732	-	-	446703,60	2317321,83	Картометрический метод	1,4	Закрепление отсутствует
733	-	-	446697,73	2317349,17	Картометрический метод	1,4	Закрепление отсутствует
734	-	-	446688,98	2317349,06	Картометрический метод	1,4	Закрепление отсутствует
735	-	-	446672,66	2317350,09	Картометрический метод	1,4	Закрепление отсутствует
736	-	-	446672,41	2317347,44	Картометрический метод	1,4	Закрепление отсутствует
737	-	-	446682,09	2317319,28	Картометрический метод	1,4	Закрепление отсутствует
738	-	-	446679,75	2317313,29	Картометрический метод	1,4	Закрепление

1	2	3	4	5	6	7	8
					метод		отсутствует
739	-	-	446666,64	2317306,79	Картометрический метод	1,4	Закрепление отсутствует
740	-	-	446668,15	2317304,53	Картометрический метод	1,4	Закрепление отсутствует
741	-	-	446676,45	2317291,14	Картометрический метод	1,4	Закрепление отсутствует
742	-	-	446665,02	2317291,86	Картометрический метод	1,4	Закрепление отсутствует
743	-	-	446653,49	2317294,19	Картометрический метод	1,4	Закрепление отсутствует
744	-	-	446655,18	2317266,09	Картометрический метод	1,4	Закрепление отсутствует
745	-	-	446651,22	2317256,19	Картометрический метод	1,4	Закрепление отсутствует
746	-	-	446635,29	2317251,60	Картометрический метод	1,4	Закрепление отсутствует
747	-	-	446627,24	2317253,13	Картометрический метод	1,4	Закрепление отсутствует
748	-	-	446615,22	2317261,10	Картометрический метод	1,4	Закрепление отсутствует
749	-	-	446593,49	2317261,84	Картометрический метод	1,4	Закрепление отсутствует
750	-	-	446581,27	2317266,20	Картометрический метод	1,4	Закрепление отсутствует
751	-	-	446572,72	2317258,65	Картометрический метод	1,4	Закрепление отсутствует
752	-	-	446562,35	2317258,24	Картометрический метод	1,4	Закрепление отсутствует
753	-	-	446561,78	2317257,41	Картометрический метод	1,4	Закрепление отсутствует
754	-	-	446563,12	2317253,76	Картометрический метод	1,4	Закрепление отсутствует
755	-	-	446591,22	2317232,40	Картометрический метод	1,4	Закрепление отсутствует
756	-	-	446590,76	2317222,74	Картометрический метод	1,4	Закрепление отсутствует
757	-	-	446581,22	2317216,25	Картометрический метод	1,4	Закрепление отсутствует
758	-	-	446527,42	2317218,87	Картометрический метод	1,4	Закрепление отсутствует
759	-	-	446521,98	2317221,37	Картометрический метод	1,4	Закрепление отсутствует
760	-	-	446517,20	2317212,79	Картометрический метод	1,4	Закрепление отсутствует
761	-	-	446487,64	2317218,01	Картометрический метод	1,4	Закрепление отсутствует
762	-	-	446479,64	2317215,01	Картометрический метод	1,4	Закрепление отсутствует
763	-	-	446499,42	2317178,66	Картометрический метод	1,4	Закрепление отсутствует
764	-	-	446497,05	2317172,12	Картометрический метод	1,4	Закрепление отсутствует
765	-	-	446458,54	2317135,76	Картометрический метод	1,4	Закрепление отсутствует
766	-	-	446456,73	2317130,48	Картометрический метод	1,4	Закрепление отсутствует
767	-	-	446462,62	2317121,17	Картометрический метод	1,4	Закрепление отсутствует
768	-	-	446484,42	2317112,90	Картометрический метод	1,4	Закрепление

1	2	3	4	5	6	7	8
					метод		отсутствует
769	-	-	446490,17	2317096,25	Картометрический метод	1,4	Закрепление отсутствует
770	-	-	446478,83	2317088,73	Картометрический метод	1,4	Закрепление отсутствует
771	-	-	446455,03	2317084,69	Картометрический метод	1,4	Закрепление отсутствует
772	-	-	446448,96	2317080,25	Картометрический метод	1,4	Закрепление отсутствует
773	-	-	446442,37	2317065,88	Картометрический метод	1,4	Закрепление отсутствует
774	-	-	446430,50	2317053,39	Картометрический метод	1,4	Закрепление отсутствует
775	-	-	446395,07	2317049,65	Картометрический метод	1,4	Закрепление отсутствует
776	-	-	446393,02	2317033,76	Картометрический метод	1,4	Закрепление отсутствует
777	-	-	446402,23	2316996,51	Картометрический метод	1,4	Закрепление отсутствует
778	-	-	446424,45	2316988,41	Картометрический метод	1,4	Закрепление отсутствует
779	-	-	446473,45	2316980,87	Картометрический метод	1,4	Закрепление отсутствует
780	-	-	446497,56	2316962,62	Картометрический метод	1,4	Закрепление отсутствует
781	-	-	446500,21	2316955,84	Картометрический метод	1,4	Закрепление отсутствует
782	-	-	446498,60	2316945,98	Картометрический метод	1,4	Закрепление отсутствует
783	-	-	446485,82	2316927,61	Картометрический метод	1,4	Закрепление отсутствует
784	-	-	446452,93	2316908,42	Картометрический метод	1,4	Закрепление отсутствует
785	-	-	446419,67	2316910,05	Картометрический метод	1,4	Закрепление отсутствует
786	-	-	446416,32	2316902,65	Картометрический метод	1,4	Закрепление отсутствует
787	-	-	446420,74	2316891,91	Картометрический метод	1,4	Закрепление отсутствует
788	-	-	446411,24	2316883,58	Картометрический метод	1,4	Закрепление отсутствует
789	-	-	446388,89	2316882,23	Картометрический метод	1,4	Закрепление отсутствует
790	-	-	446363,95	2316885,49	Картометрический метод	1,4	Закрепление отсутствует
791	-	-	446356,26	2316882,82	Картометрический метод	1,4	Закрепление отсутствует
792	-	-	446350,83	2316871,74	Картометрический метод	1,4	Закрепление отсутствует
793	-	-	446374,25	2316857,67	Картометрический метод	1,4	Закрепление отсутствует
794	-	-	446375,49	2316846,73	Картометрический метод	1,4	Закрепление отсутствует
795	-	-	446373,12	2316840,66	Картометрический метод	1,4	Закрепление отсутствует
796	-	-	446353,64	2316822,85	Картометрический метод	1,4	Закрепление отсутствует
797	-	-	446341,25	2316794,51	Картометрический метод	1,4	Закрепление отсутствует
798	-	-	446386,16	2316823,47	Картометрический метод	1,4	Закрепление

1	2	3	4	5	6	7	8
					метод		отсутствует
799	-	-	446406,49	2316824,62	Картометрический метод	1,4	Закрепление отсутствует
556	447015,85	2317512,23	446435,40	2316821,26	Картометрический метод	1,4	Закрепление отсутствует
Часть № 12							
800	447614,54	2317665,64	446485,37	2317169,68	Картометрический метод	1,4	Закрепление отсутствует
801	447610,21	2317680,40	446467,87	2317156,89	Картометрический метод	1,4	Закрепление отсутствует
802	447615,08	2317686,30	446439,26	2317137,63	Картометрический метод	1,4	Закрепление отсутствует
803	447612,56	2317695,25	446418,61	2317119,26	Картометрический метод	1,4	Закрепление отсутствует
804	447578,76	2317712,86	446411,87	2317092,80	Картометрический метод	1,4	Закрепление отсутствует
805	447566,91	2317735,65	446406,65	2317063,21	Картометрический метод	1,4	Закрепление отсутствует
806	447570,58	2317751,03	446394,01	2317054,26	Картометрический метод	1,4	Закрепление отсутствует
807	447502,42	2317782,90	446430,77	2317061,14	Картометрический метод	1,4	Закрепление отсутствует
808	447495,54	2317761,14	446440,10	2317080,44	Картометрический метод	1,4	Закрепление отсутствует
809	447505,72	2317754,64	446448,75	2317089,25	Картометрический метод	1,4	Закрепление отсутствует
810	447511,34	2317742,08	446483,62	2317098,31	Картометрический метод	1,4	Закрепление отсутствует
811	447510,36	2317729,56	446481,96	2317105,94	Картометрический метод	1,4	Закрепление отсутствует
812	447504,34	2317714,97	446452,08	2317117,93	Картометрический метод	1,4	Закрепление отсутствует
813	447494,01	2317706,14	446447,80	2317130,19	Картометрический метод	1,4	Закрепление отсутствует
814	447459,65	2317701,59	446459,44	2317147,54	Картометрический метод	1,4	Закрепление отсутствует
800	447614,54	2317665,64	446485,37	2317169,68	Картометрический метод	1,4	Закрепление отсутствует
Часть № 13							
815	447307,94	2317662,89	446474,20	2317212,98	Картометрический метод	1,4	Закрепление отсутствует
816	447308,93	2317671,25	446461,20	2317208,13	Картометрический метод	1,4	Закрепление отсутствует
817	447320,77	2317687,42	446467,74	2317187,97	Картометрический метод	1,4	Закрепление отсутствует
818	447321,61	2317698,26	446489,04	2317180,68	Картометрический метод	1,4	Закрепление отсутствует
819	447283,09	2317696,31	446480,16	2317202,52	Картометрический метод	1,4	Закрепление отсутствует
815	447307,94	2317662,89	446474,20	2317212,98	Картометрический метод	1,4	Закрепление отсутствует
Часть № 14							
820	443984,80	2314851,22	446556,73	2317258,03	Картометрический метод	1,4	Закрепление отсутствует
821	443968,78	2314938,21	446535,33	2317257,20	Картометрический метод	1,4	Закрепление отсутствует
822	443902,17	2314950,62	446530,11	2317235,99	Картометрический метод	1,4	Закрепление отсутствует
823	443882,98	2314946,06	446524,99	2317226,79	Картометрический метод	1,4	Закрепление

1	2	3	4	5	6	7	8
					метод		отсутствует
824	443875,32	2314938,12	446537,69	2317223,87	Картометрический метод	1,4	Закрепление отсутствует
825	443857,10	2314890,88	446577,72	2317222,09	Картометрический метод	1,4	Закрепление отсутствует
826	443857,97	2314880,14	446583,43	2317224,19	Картометрический метод	1,4	Закрепление отсутствует
827	443867,44	2314865,95	446583,94	2317231,20	Картометрический метод	1,4	Закрепление отсутствует
828	443893,47	2314856,27	446556,09	2317252,23	Картометрический метод	1,4	Закрепление отсутствует
820	443984,80	2314851,22	446556,73	2317258,03	Картометрический метод	1,4	Закрепление отсутствует
Часть № 15							
829	444648,39	2315657,63	446633,49	2317298,25	Картометрический метод	1,4	Закрепление отсутствует
830	444709,50	2315792,92	446612,32	2317287,62	Картометрический метод	1,4	Закрепление отсутствует
831	444707,53	2315833,69	446591,78	2317275,49	Картометрический метод	1,4	Закрепление отсутствует
832	444611,25	2315937,41	446586,65	2317270,95	Картометрический метод	1,4	Закрепление отсутствует
833	444547,40	2315931,02	446612,89	2317267,98	Картометрический метод	1,4	Закрепление отсутствует
834	444548,61	2315900,96	446638,73	2317256,66	Картометрический метод	1,4	Закрепление отсутствует
835	444552,06	2315900,88	446645,85	2317259,03	Картометрический метод	1,4	Закрепление отсутствует
836	444551,12	2315889,85	446650,63	2317269,43	Картометрический метод	1,4	Закрепление отсутствует
837	444543,40	2315874,08	446649,78	2317294,95	Картометрический метод	1,4	Закрепление отсутствует
829	444648,39	2315657,63	446633,49	2317298,25	Картометрический метод	1,4	Закрепление отсутствует
Часть № 16							
838	-	-	446908,47	2317418,53	Картометрический метод	1,4	Закрепление отсутствует
839	-	-	446869,79	2317414,83	Картометрический метод	1,4	Закрепление отсутствует
840	-	-	446856,54	2317398,79	Картометрический метод	1,4	Закрепление отсутствует
841	-	-	446810,99	2317385,57	Картометрический метод	1,4	Закрепление отсутствует
842	-	-	446776,45	2317376,82	Картометрический метод	1,4	Закрепление отсутствует
843	-	-	446765,23	2317361,40	Картометрический метод	1,4	Закрепление отсутствует
844	-	-	446729,07	2317349,56	Картометрический метод	1,4	Закрепление отсутствует
845	-	-	446703,52	2317349,24	Картометрический метод	1,4	Закрепление отсутствует
846	-	-	446704,50	2317346,93	Картометрический метод	1,4	Закрепление отсутствует
847	-	-	446711,64	2317315,89	Картометрический метод	1,4	Закрепление отсутствует
848	-	-	446716,11	2317310,29	Картометрический метод	1,4	Закрепление отсутствует
849	-	-	446722,82	2317308,40	Картометрический метод	1,4	Закрепление отсутствует

1	2	3	4	5	6	7	8
850	-	-	446731,44	2317310,88	Картометрический метод	1,4	Закрепление отсутствует
851	-	-	446744,18	2317323,75	Картометрический метод	1,4	Закрепление отсутствует
852	-	-	446758,91	2317324,15	Картометрический метод	1,4	Закрепление отсутствует
853	-	-	446768,65	2317303,00	Картометрический метод	1,4	Закрепление отсутствует
854	-	-	446781,75	2317301,04	Картометрический метод	1,4	Закрепление отсутствует
855	-	-	446788,67	2317304,82	Картометрический метод	1,4	Закрепление отсутствует
856	-	-	446790,85	2317312,51	Картометрический метод	1,4	Закрепление отсутствует
857	-	-	446774,16	2317342,22	Картометрический метод	1,4	Закрепление отсутствует
858	-	-	446773,89	2317354,21	Картометрический метод	1,4	Закрепление отсутствует
859	-	-	446777,76	2317360,61	Картометрический метод	1,4	Закрепление отсутствует
860	-	-	446784,38	2317363,38	Картометрический метод	1,4	Закрепление отсутствует
861	-	-	446798,79	2317355,87	Картометрический метод	1,4	Закрепление отсутствует
862	-	-	446815,86	2317359,23	Картометрический метод	1,4	Закрепление отсутствует
863	-	-	446820,95	2317355,65	Картометрический метод	1,4	Закрепление отсутствует
864	-	-	446823,77	2317349,03	Картометрический метод	1,4	Закрепление отсутствует
865	-	-	446818,56	2317308,64	Картометрический метод	1,4	Закрепление отсутствует
866	-	-	446820,72	2317301,67	Картометрический метод	1,4	Закрепление отсутствует
867	-	-	446827,16	2317297,45	Картометрический метод	1,4	Закрепление отсутствует
868	-	-	446837,49	2317298,28	Картометрический метод	1,4	Закрепление отсутствует
869	-	-	446850,04	2317305,15	Картометрический метод	1,4	Закрепление отсутствует
870	-	-	446869,20	2317302,79	Картометрический метод	1,4	Закрепление отсутствует
871	-	-	446890,92	2317309,48	Картометрический метод	1,4	Закрепление отсутствует
872	-	-	446895,31	2317315,22	Картометрический метод	1,4	Закрепление отсутствует
873	-	-	446895,85	2317328,88	Картометрический метод	1,4	Закрепление отсутствует
874	-	-	446886,98	2317336,73	Картометрический метод	1,4	Закрепление отсутствует
875	-	-	446846,34	2317349,65	Картометрический метод	1,4	Закрепление отсутствует
876	-	-	446842,38	2317354,58	Картометрический метод	1,4	Закрепление отсутствует
877	-	-	446843,61	2317374,41	Картометрический метод	1,4	Закрепление отсутствует
878	-	-	446850,30	2317381,86	Картометрический метод	1,4	Закрепление отсутствует
879	-	-	446887,06	2317393,37	Картометрический метод	1,4	Закрепление отсутствует

1	2	3	4	5	6	7	8
880	-	-	446902,17	2317405,27	Картометрический метод	1,4	Закрепление отсутствует
838	-	-	446908,47	2317418,53	Картометрический метод	1,4	Закрепление отсутствует
Часть № 17							
881	-	-	446658,63	2317350,98	Картометрический метод	1,4	Закрепление отсутствует
882	-	-	446652,67	2317327,61	Картометрический метод	1,4	Закрепление отсутствует
883	-	-	446663,40	2317311,61	Картометрический метод	1,4	Закрепление отсутствует
884	-	-	446673,31	2317315,45	Картометрический метод	1,4	Закрепление отсутствует
885	-	-	446675,26	2317320,90	Картометрический метод	1,4	Закрепление отсутствует
886	-	-	446666,71	2317345,30	Картометрический метод	1,4	Закрепление отсутствует
887	-	-	446666,37	2317350,49	Картометрический метод	1,4	Закрепление отсутствует
881	-	-	446658,63	2317350,98	Картометрический метод	1,4	Закрепление отсутствует
Часть № 18							
888	-	-	446960,37	2317457,39	Картометрический метод	1,4	Закрепление отсутствует
889	-	-	446958,31	2317455,26	Картометрический метод	1,4	Закрепление отсутствует
890	-	-	447000,80	2317449,03	Картометрический метод	1,4	Закрепление отсутствует
891	-	-	446999,19	2317451,50	Картометрический метод	1,4	Закрепление отсутствует
892	-	-	446983,95	2317455,68	Картометрический метод	1,4	Закрепление отсутствует
888	-	-	446960,37	2317457,39	Картометрический метод	1,4	Закрепление отсутствует
Часть № 19							
893	-	-	447052,18	2317521,50	Картометрический метод	1,4	Закрепление отсутствует
894	-	-	447044,31	2317515,26	Картометрический метод	1,4	Закрепление отсутствует
895	-	-	447035,05	2317499,55	Картометрический метод	1,4	Закрепление отсутствует
896	-	-	447028,12	2317466,90	Картометрический метод	1,4	Закрепление отсутствует
897	-	-	447028,79	2317453,86	Картометрический метод	1,4	Закрепление отсутствует
898	-	-	447032,82	2317454,37	Картометрический метод	1,4	Закрепление отсутствует
899	-	-	447060,75	2317451,65	Картометрический метод	1,4	Закрепление отсутствует
900	-	-	447068,36	2317455,11	Картометрический метод	1,4	Закрепление отсутствует
901	-	-	447073,81	2317465,20	Картометрический метод	1,4	Закрепление отсутствует
902	-	-	447067,32	2317479,41	Картометрический метод	1,4	Закрепление отсутствует
903	-	-	447052,37	2317498,66	Картометрический метод	1,4	Закрепление отсутствует
893	-	-	447052,18	2317521,50	Картометрический метод	1,4	Закрепление отсутствует

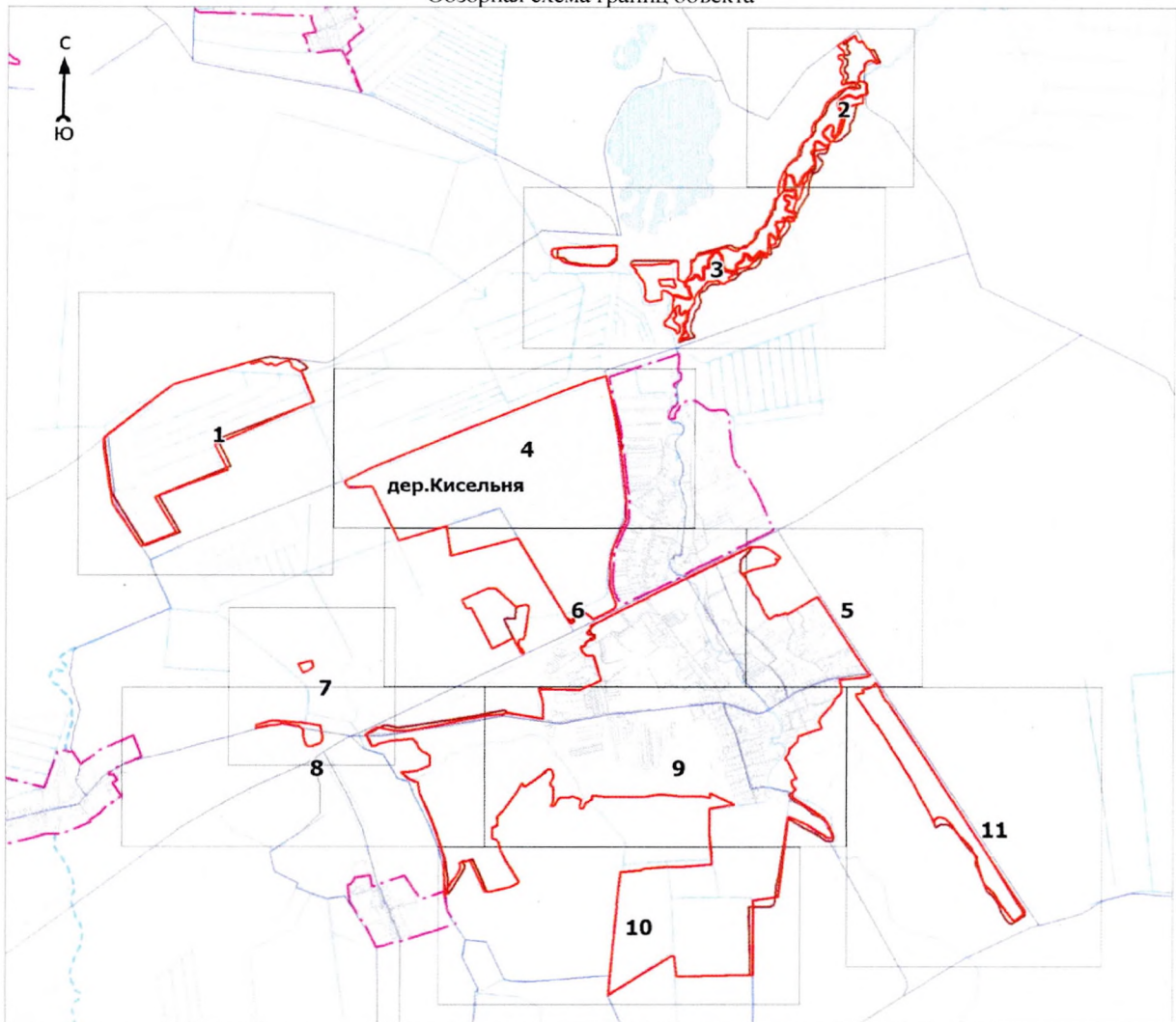
1	2	3	4	5	6	7	8
Часть № 20							
904	-	-	447321,80	2317697,09	Картометрический метод	1,4	Закрепление отсутствует
905	-	-	447283,28	2317695,14	Картометрический метод	1,4	Закрепление отсутствует
906	-	-	447279,59	2317676,75	Картометрический метод	1,4	Закрепление отсутствует
907	-	-	447280,68	2317673,25	Картометрический метод	1,4	Закрепление отсутствует
908	-	-	447271,95	2317644,31	Картометрический метод	1,4	Закрепление отсутствует
909	-	-	447262,20	2317624,17	Картометрический метод	1,4	Закрепление отсутствует
910	-	-	447230,80	2317611,51	Картометрический метод	1,4	Закрепление отсутствует
911	-	-	447194,64	2317603,54	Картометрический метод	1,4	Закрепление отсутствует
912	-	-	447152,27	2317593,38	Картометрический метод	1,4	Закрепление отсутствует
913	-	-	447125,49	2317581,37	Картометрический метод	1,4	Закрепление отсутствует
914	-	-	447104,88	2317564,56	Картометрический метод	1,4	Закрепление отсутствует
915	-	-	447079,49	2317543,15	Картометрический метод	1,4	Закрепление отсутствует
916	-	-	447076,01	2317540,39	Картометрический метод	1,4	Закрепление отсутствует
917	-	-	447075,74	2317532,35	Картометрический метод	1,4	Закрепление отсутствует
918	-	-	447089,48	2317522,92	Картометрический метод	1,4	Закрепление отсутствует
919	-	-	447105,51	2317500,03	Картометрический метод	1,4	Закрепление отсутствует
920	-	-	447123,81	2317495,82	Картометрический метод	1,4	Закрепление отсутствует
921	-	-	447135,53	2317502,18	Картометрический метод	1,4	Закрепление отсутствует
922	-	-	447165,45	2317534,15	Картометрический метод	1,4	Закрепление отсутствует
923	-	-	447163,80	2317540,78	Картометрический метод	1,4	Закрепление отсутствует
924	-	-	447151,97	2317547,09	Картометрический метод	1,4	Закрепление отсутствует
925	-	-	447120,92	2317539,24	Картометрический метод	1,4	Закрепление отсутствует
926	-	-	447108,73	2317539,56	Картометрический метод	1,4	Закрепление отсутствует
927	-	-	447103,73	2317542,64	Картометрический метод	1,4	Закрепление отсутствует
928	-	-	447100,92	2317549,26	Картометрический метод	1,4	Закрепление отсутствует
929	-	-	447105,10	2317559,45	Картометрический метод	1,4	Закрепление отсутствует
930	-	-	447116,02	2317571,61	Картометрический метод	1,4	Закрепление отсутствует
931	-	-	447146,69	2317578,65	Картометрический метод	1,4	Закрепление отсутствует
932	-	-	447184,28	2317588,92	Картометрический метод	1,4	Закрепление отсутствует
933	-	-	447207,09	2317591,62	Картометрический метод	1,4	Закрепление

1	2	3	4	5	6	7	8
					метод		отсутствует
934	-	-	447223,61	2317599,55	Картометрический метод	1,4	Закрепление отсутствует
935	-	-	447233,15	2317598,87	Картометрический метод	1,4	Закрепление отсутствует
936	-	-	447262,19	2317576,03	Картометрический метод	1,4	Закрепление отсутствует
937	-	-	447276,91	2317571,78	Картометрический метод	1,4	Закрепление отсутствует
938	-	-	447289,52	2317574,48	Картометрический метод	1,4	Закрепление отсутствует
939	-	-	447298,07	2317580,61	Картометрический метод	1,4	Закрепление отсутствует
940	-	-	447320,28	2317611,28	Картометрический метод	1,4	Закрепление отсутствует
941	-	-	447322,37	2317630,47	Картометрический метод	1,4	Закрепление отсутствует
942	-	-	447308,13	2317661,72	Картометрический метод	1,4	Закрепление отсутствует
943	-	-	447309,12	2317670,08	Картометрический метод	1,4	Закрепление отсутствует
944	-	-	447320,96	2317686,25	Картометрический метод	1,4	Закрепление отсутствует
904	-	-	447321,80	2317697,09	Картометрический метод	1,4	Закрепление отсутствует
Часть № 21							
945	-	-	442977,89	2318539,82	Картометрический метод	1,4	Закрепление отсутствует
946	-	-	442928,96	2318491,45	Картометрический метод	1,4	Закрепление отсутствует
947	-	-	442932,63	2318476,41	Картометрический метод	1,4	Закрепление отсутствует
948	-	-	442979,37	2318442,49	Картометрический метод	1,4	Закрепление отсутствует
949	-	-	443035,91	2318404,65	Картометрический метод	1,4	Закрепление отсутствует
950	-	-	443079,57	2318381,39	Картометрический метод	1,4	Закрепление отсутствует
951	-	-	443111,85	2318348,37	Картометрический метод	1,4	Закрепление отсутствует
952	-	-	443131,26	2318330,54	Картометрический метод	1,4	Закрепление отсутствует
953	-	-	443212,31	2318301,61	Картометрический метод	1,4	Закрепление отсутствует
954	-	-	443271,90	2318286,79	Картометрический метод	1,4	Закрепление отсутствует
955	-	-	443320,19	2318265,32	Картометрический метод	1,4	Закрепление отсутствует
956	-	-	443349,31	2318239,21	Картометрический метод	1,4	Закрепление отсутствует
957	-	-	443398,43	2318191,53	Картометрический метод	1,4	Закрепление отсутствует
958	-	-	443454,40	2318158,70	Картометрический метод	1,4	Закрепление отсутствует
959	-	-	443478,10	2318133,44	Картометрический метод	1,4	Закрепление отсутствует
960	-	-	443486,03	2318097,39	Картометрический метод	1,4	Закрепление отсутствует
961	-	-	443472,51	2318076,47	Картометрический метод	1,4	Закрепление отсутствует

1	2	3	4	5	6	7	8
962	-	-	443451,47	2318075,01	Картометрический метод	1,4	Закрепление отсутствует
963	-	-	443449,57	2318075,14	Картометрический метод	1,4	Закрепление отсутствует
964	-	-	443480,75	2318061,90	Аналитический метод	0,3	Закрепление отсутствует
965	-	-	443533,96	2318034,75	Аналитический метод	0,3	Закрепление отсутствует
966	-	-	443585,30	2318007,32	Аналитический метод	0,3	Закрепление отсутствует
967	-	-	443655,03	2317969,91	Аналитический метод	0,3	Закрепление отсутствует
968	-	-	443720,68	2317932,36	Аналитический метод	0,3	Закрепление отсутствует
969	-	-	443750,26	2317913,86	Аналитический метод	0,3	Закрепление отсутствует
970	-	-	443781,75	2317897,17	Аналитический метод	0,3	Закрепление отсутствует
971	-	-	443817,91	2317874,32	Аналитический метод	0,3	Закрепление отсутствует
972	-	-	443852,65	2317851,21	Аналитический метод	0,3	Закрепление отсутствует
973	-	-	443879,00	2317837,86	Аналитический метод	0,3	Закрепление отсутствует
974	-	-	443910,58	2317819,08	Аналитический метод	0,3	Закрепление отсутствует
975	-	-	443932,90	2317803,84	Аналитический метод	0,3	Закрепление отсутствует
976	-	-	443974,85	2317776,88	Аналитический метод	0,3	Закрепление отсутствует
977	-	-	443991,68	2317762,67	Аналитический метод	0,3	Закрепление отсутствует
978	-	-	444082,42	2317704,07	Аналитический метод	0,3	Закрепление отсутствует
979	-	-	444118,94	2317679,10	Аналитический метод	0,3	Закрепление отсутствует
980	-	-	444132,57	2317675,90	Аналитический метод	0,3	Закрепление отсутствует
981	-	-	444137,88	2317676,02	Картометрический метод	1,4	Закрепление отсутствует
982	-	-	444145,09	2317711,69	Картометрический метод	1,4	Закрепление отсутствует
983	-	-	444165,81	2317706,71	Картометрический метод	1,4	Закрепление отсутствует
984	-	-	444168,79	2317736,69	Картометрический метод	1,4	Закрепление отсутствует
985	-	-	444174,80	2317750,55	Картометрический метод	1,4	Закрепление отсутствует
986	-	-	444192,71	2317767,98	Картометрический метод	1,4	Закрепление отсутствует
987	-	-	444200,76	2317772,16	Картометрический метод	1,4	Закрепление отсутствует
988	-	-	444168,75	2317792,14	Картометрический метод	1,4	Закрепление отсутствует
989	-	-	444122,11	2317812,45	Картометрический метод	1,4	Закрепление отсутствует
990	-	-	444106,79	2317822,29	Картометрический метод	1,4	Закрепление отсутствует
991	-	-	444088,28	2317840,18	Картометрический метод	1,4	Закрепление отсутствует

План границ объекта

Обзорная схема границ объекта



Масштаб 1:35000

Используемые условные знаки и обозначения:

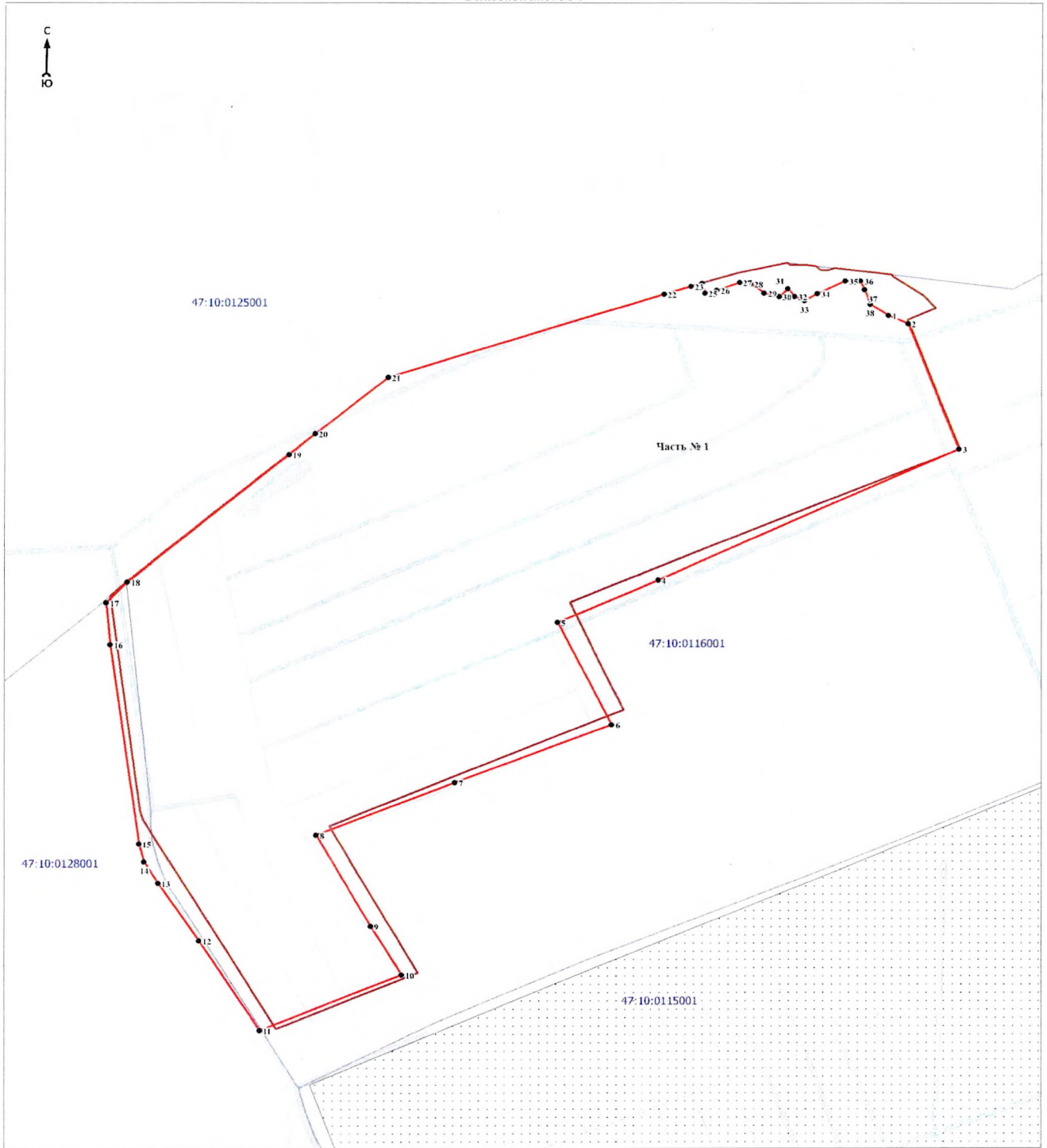
● 1	- характерная точка границы объекта
— (красная)	- уточняемая (изменяемая) часть границы объекта
— (красная)	- существующая часть границы объекта, сведения о которой содержатся в Едином государственном реестре недвижимости
— (синяя)	- граница кадастрового квартала
— (розовая пунктирная)	- граница муниципального образования
— (серая пунктирная)	- существующие границы земельного участка, имеющиеся в Едином государственном реестре недвижимости, сведения о которых достаточны для определения их местоположения
30	- обозначение земельного участка, сведения о котором содержатся в Едином государственном реестре недвижимости
47:10:0000000	- номер кадастрового квартала
1	- область и номер выносного листа

Подпись _____

Дата « 06 июля » 20 20 25

Место для оттиска печати (при наличии) лица, составившего описание местоположения границ объекта

План границ объекта
Выносной лист № 1



Масштаб 1:5000

Используемые условные знаки и обозначения:

Условные обозначения представлены на обзорной схеме границ объекта

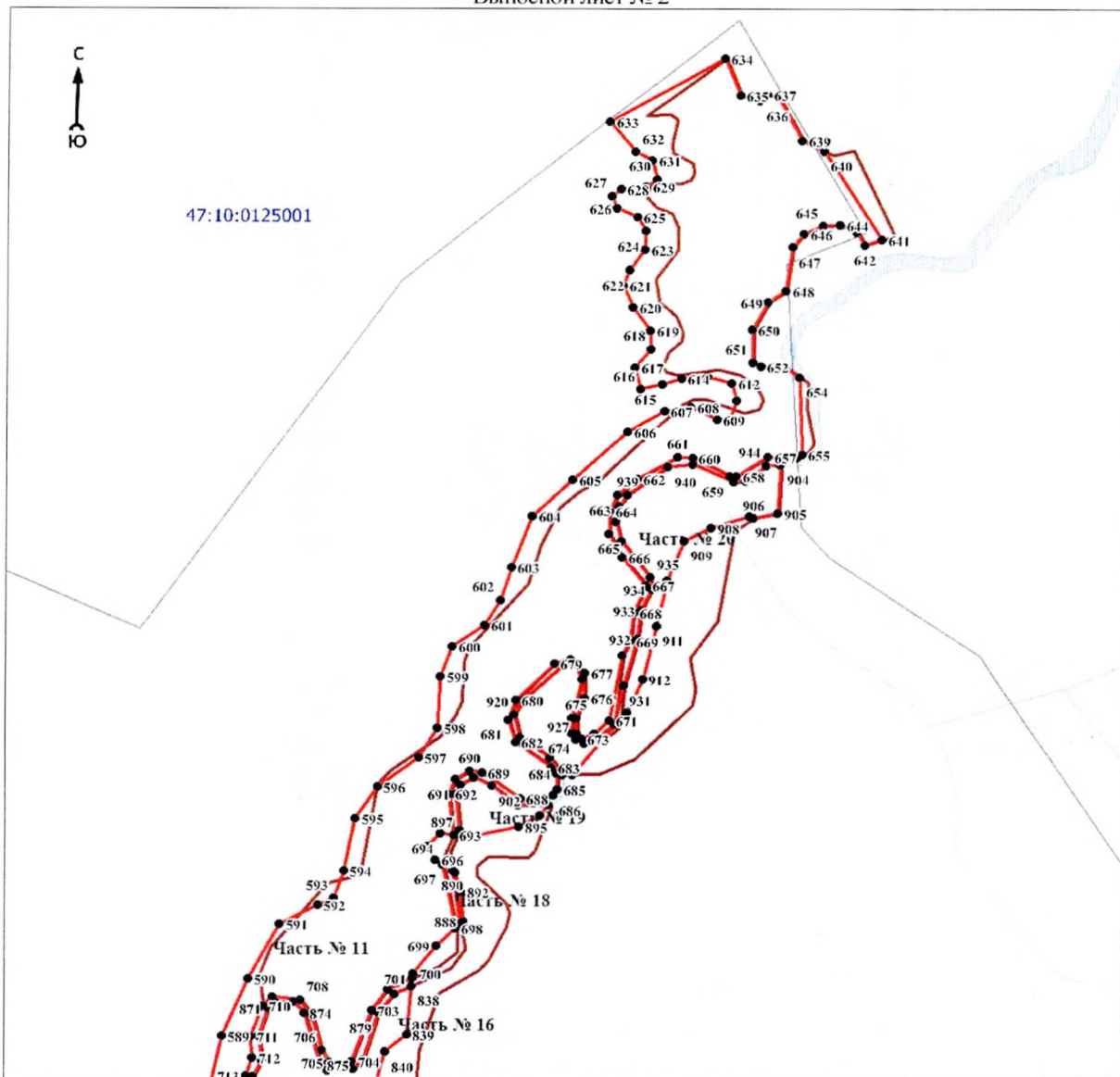
Подпись _____

Дата 08.06.15 20 21 7

Место для оттиска печати (при наличии) лица, составившего описание местоположения границ объекта

План границ объекта

Выносной лист № 2



Масштаб 1:5000

Используемые условные знаки и обозначения:

Условные обозначения представлены на обзорной схеме границ объекта

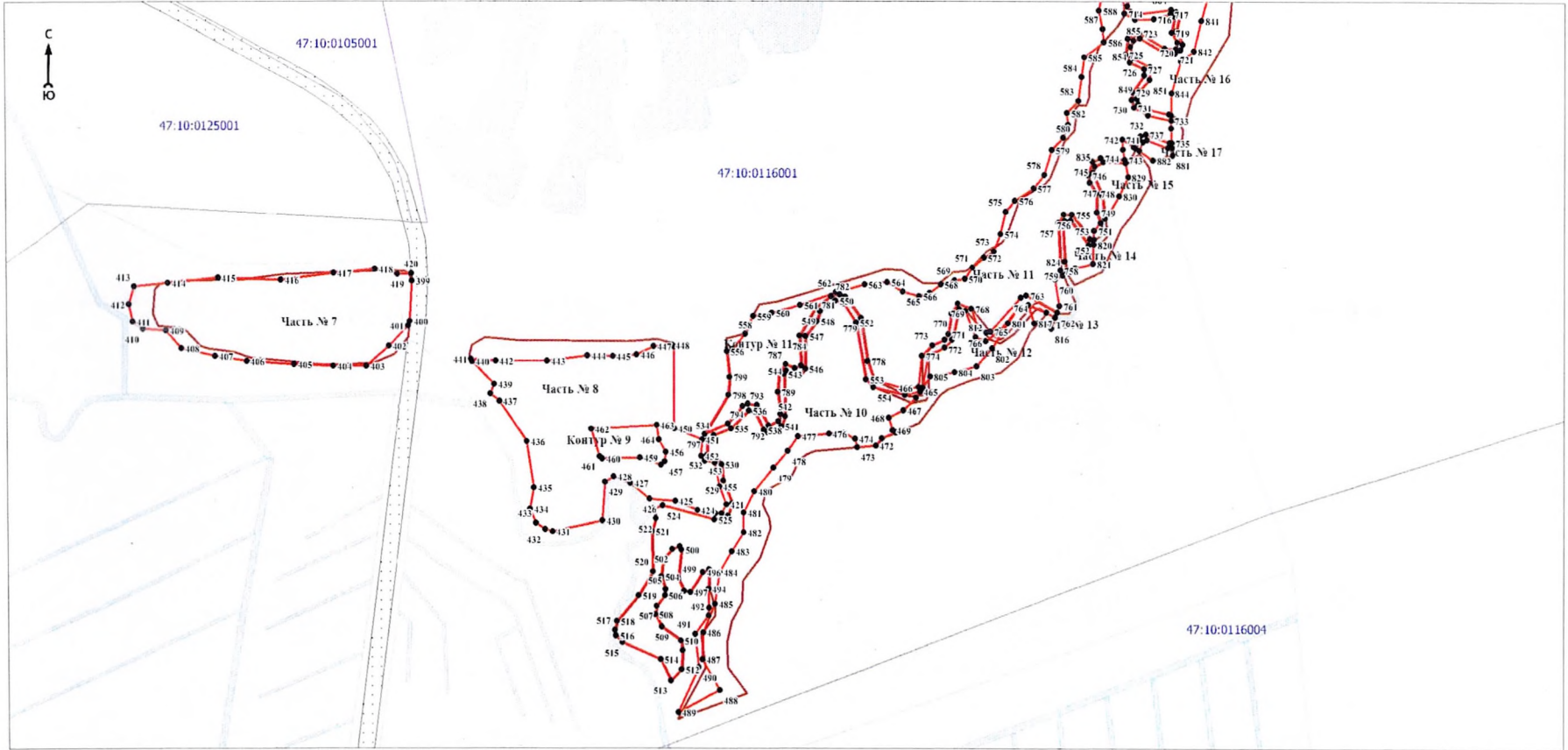
Подпись _____

Дата « _____ »

2024

Место для оттиска печати (при наличии) лица, составившего описание местоположения границ объекта

План границ объекта
Выносной лист № 3



Масштаб 1:5000

Используемые условные знаки и обозначения:

Условные обозначения представлены на обзорной схеме границ объекта

Подпись

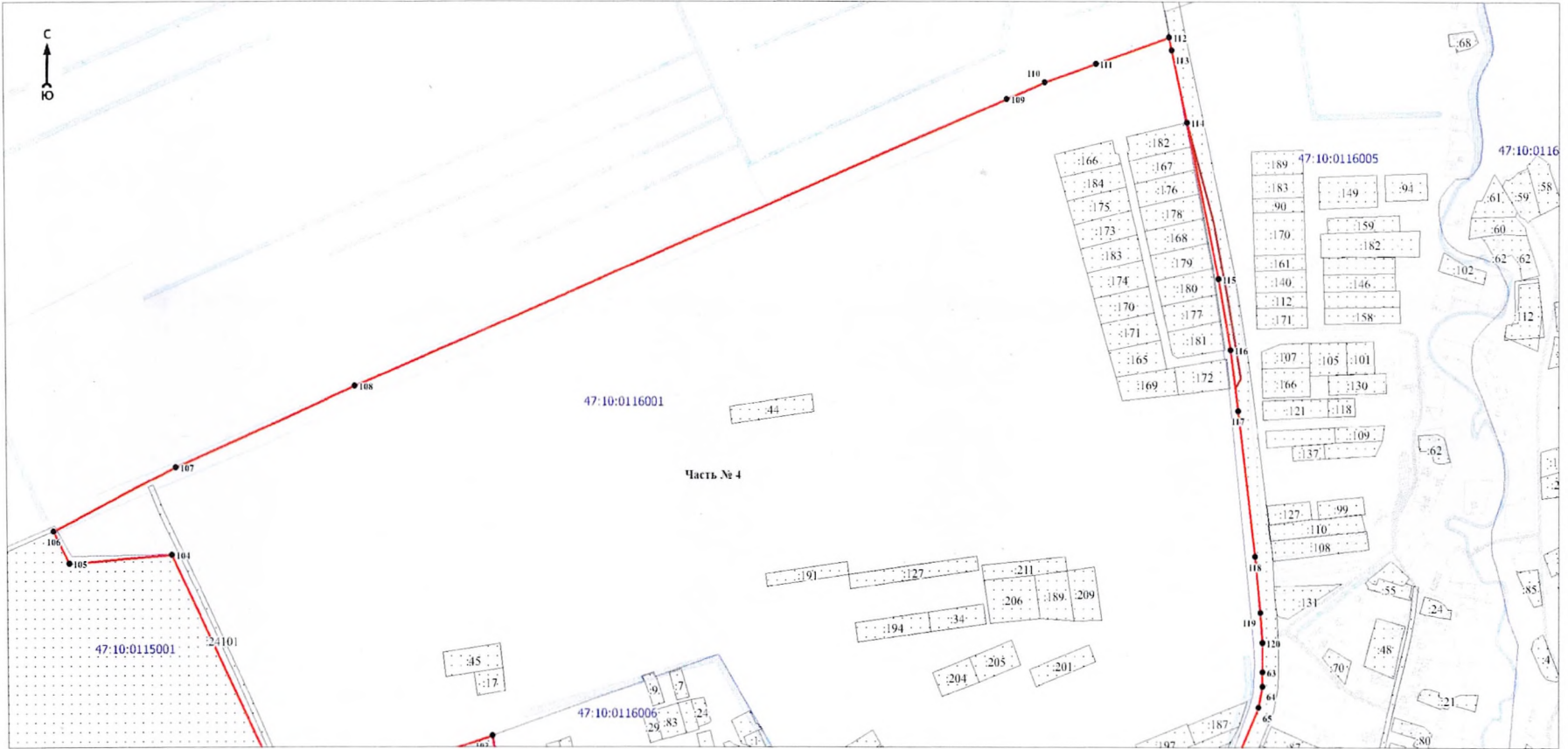
Дата

06.04.2020 г.

Место для оттиска печати (при наличии) лица, составившего описание местоположения границ объекта

План границ объекта

Выносной лист № 4



Масштаб 1:5000

Используемые условные знаки и обозначения:

Условные обозначения представлены на обзорной схеме границ объекта

Подпись

[Handwritten signature]

Дата

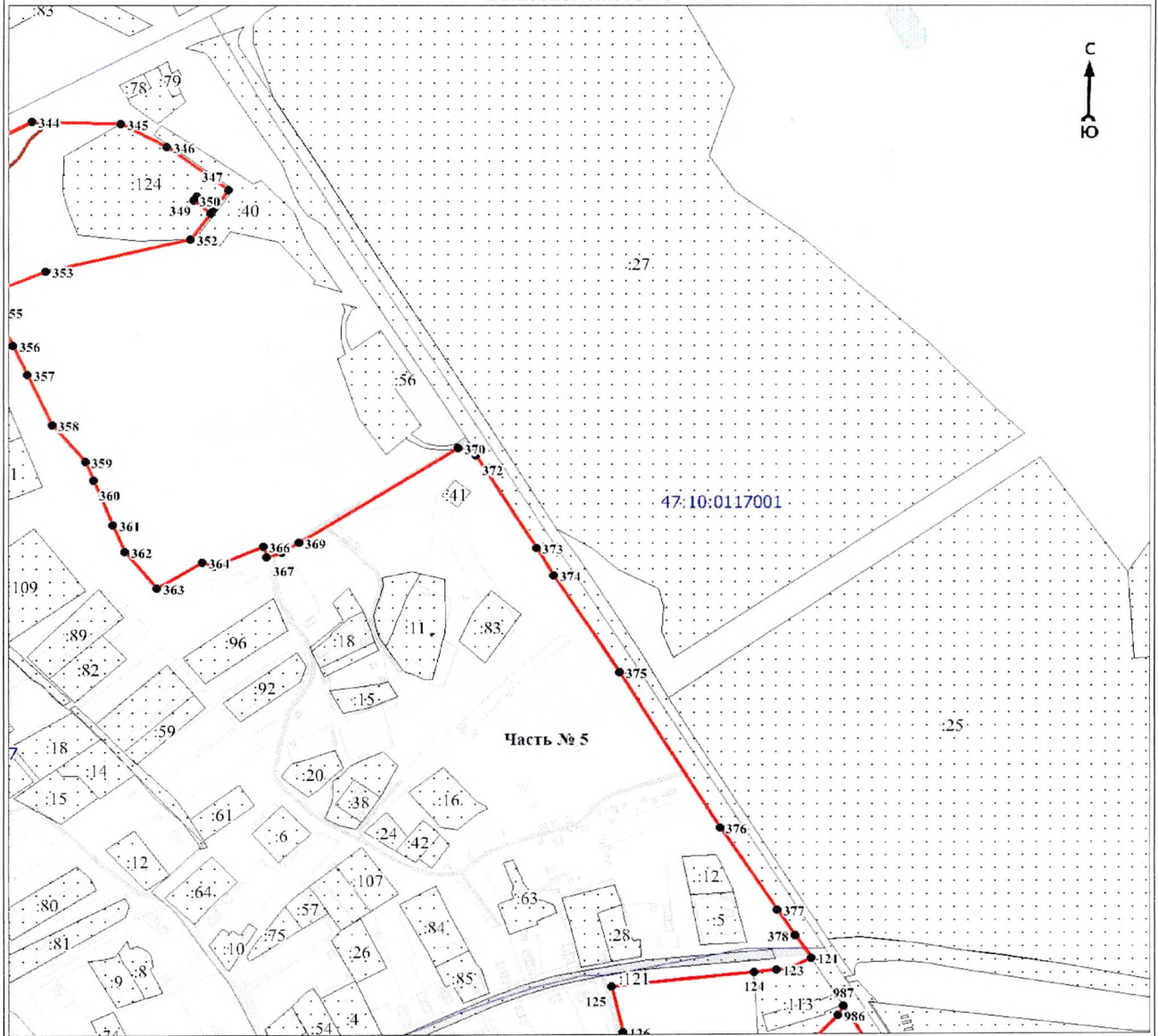
08 сентября 2017

Место для отписки печати (при наличии) лица, составившего описание местоположения границ объекта

Раздел 4

План границ объекта

Выносной лист № 5



Масштаб 1:5000

Используемые условные знаки и обозначения:

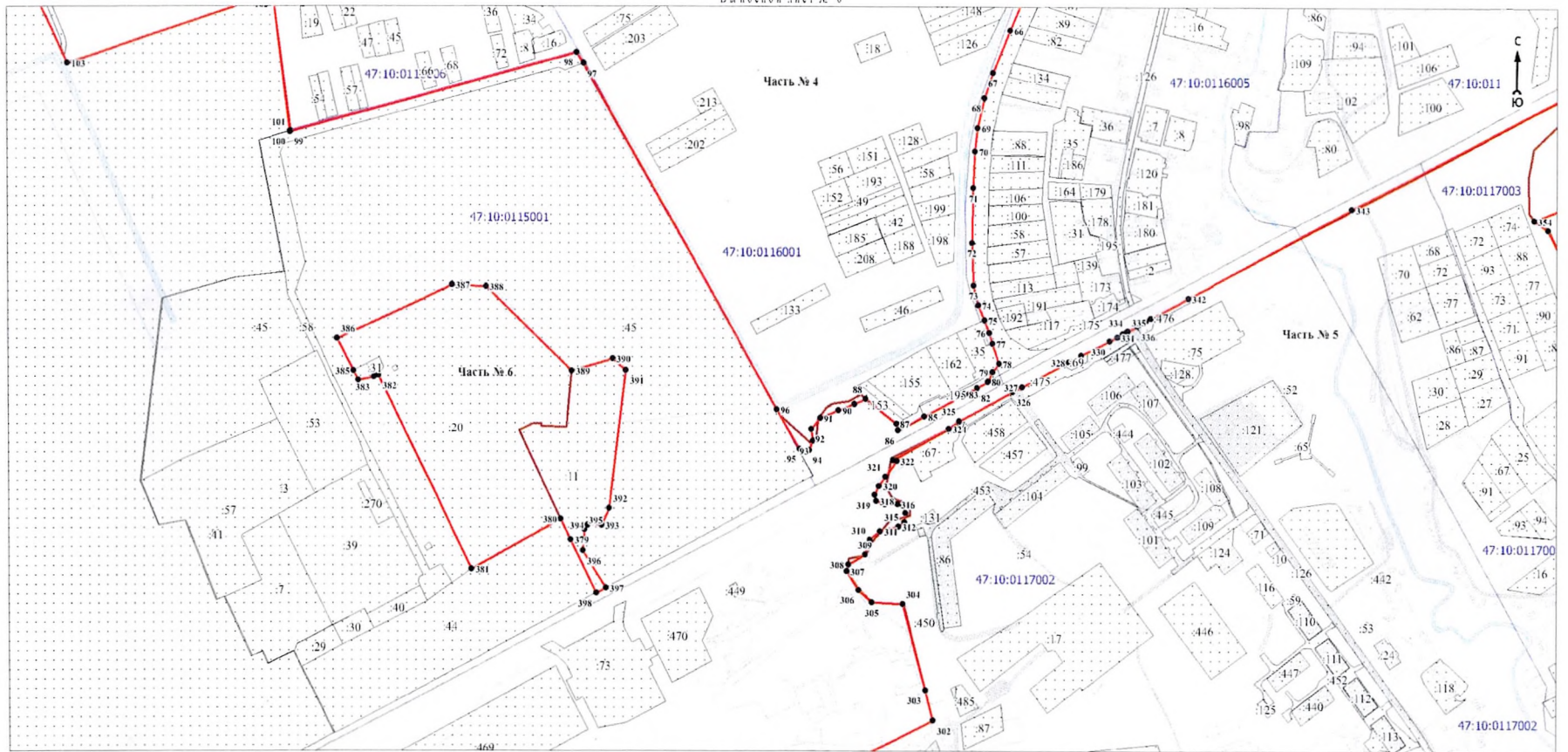
Условные обозначения представлены на обзорной схеме границ объекта

Подпись _____

Дата «08 июля» 202г. КГ

Место для оттиска печати (при наличии) лица, составившего описание местоположения границ объекта

План границ объекта
Выносной лист № 6



Масштаб 1:5000

Используемые условные знаки и обозначения:

Условные обозначения представлены на обзорной схеме границ объекта

Подпись

[Handwritten signature]

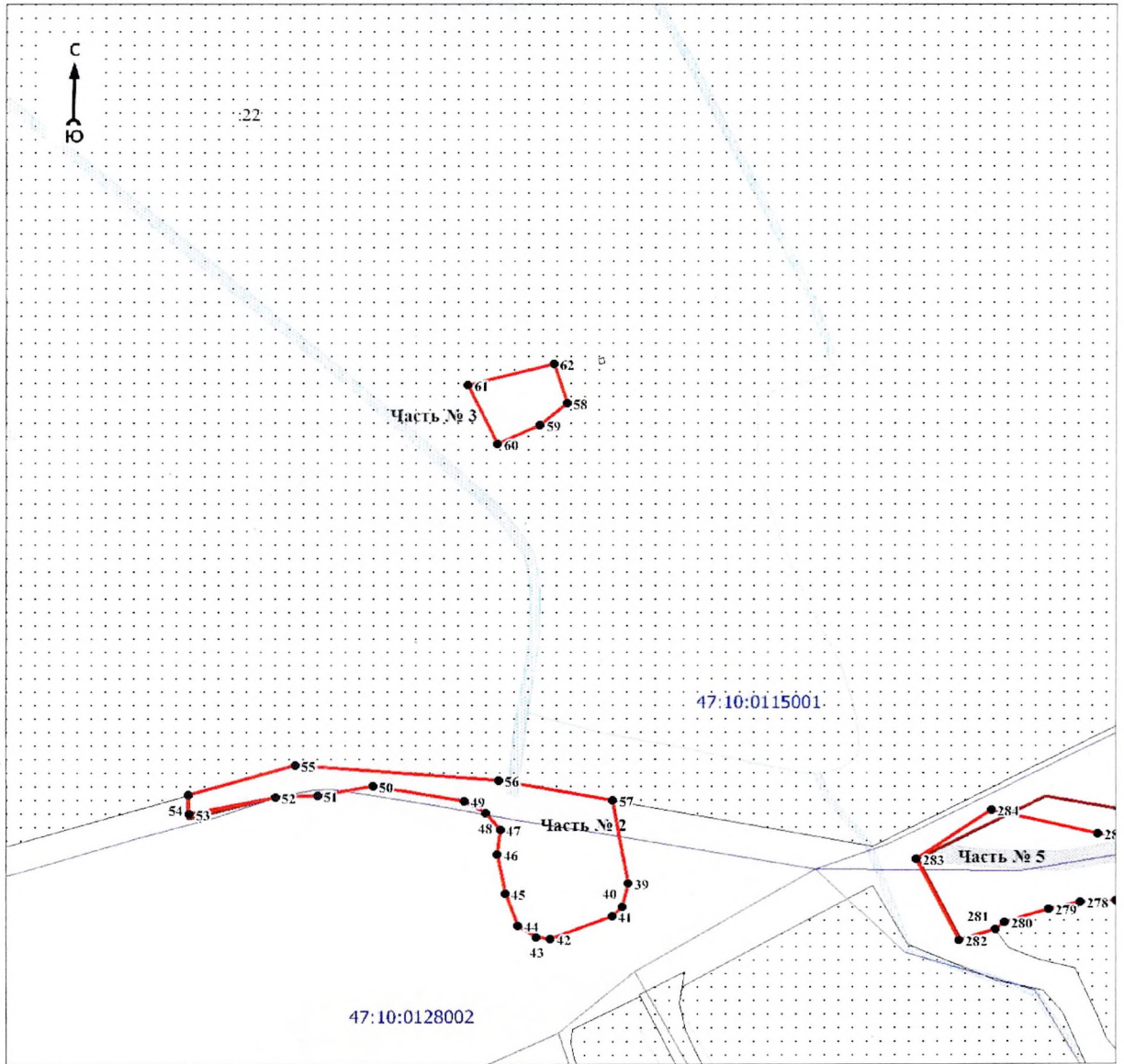
Дата

08 мая 2021 г.

Место для оттиска печати (при наличии) лица, составившего описание местоположения границ объекта

План границ объекта

Выносной лист № 7



Масштаб 1:5000

Используемые условные знаки и обозначения:

Условные обозначения представлены на обзорной схеме границ объекта

Подпись _____

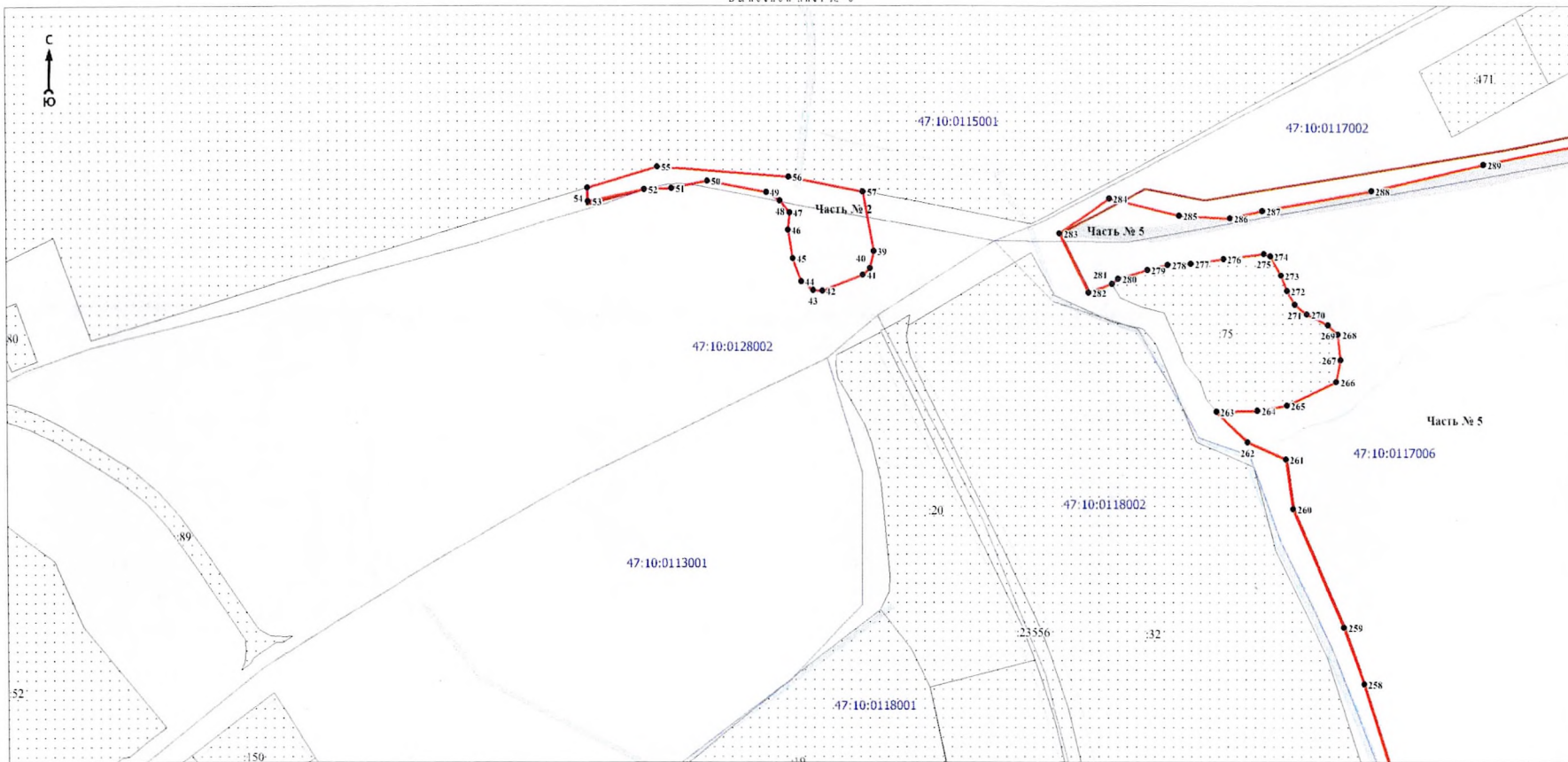
Дата « _____ »

20 2021

Место для оттиска печати (при наличии) лица, составившего описание местоположения границ объекта

План границ объекта

Выносной лист № 8



Масштаб 1:5000

Используемые условные знаки и обозначения:

Условные обозначения представлены на обзорной схеме границ объекта

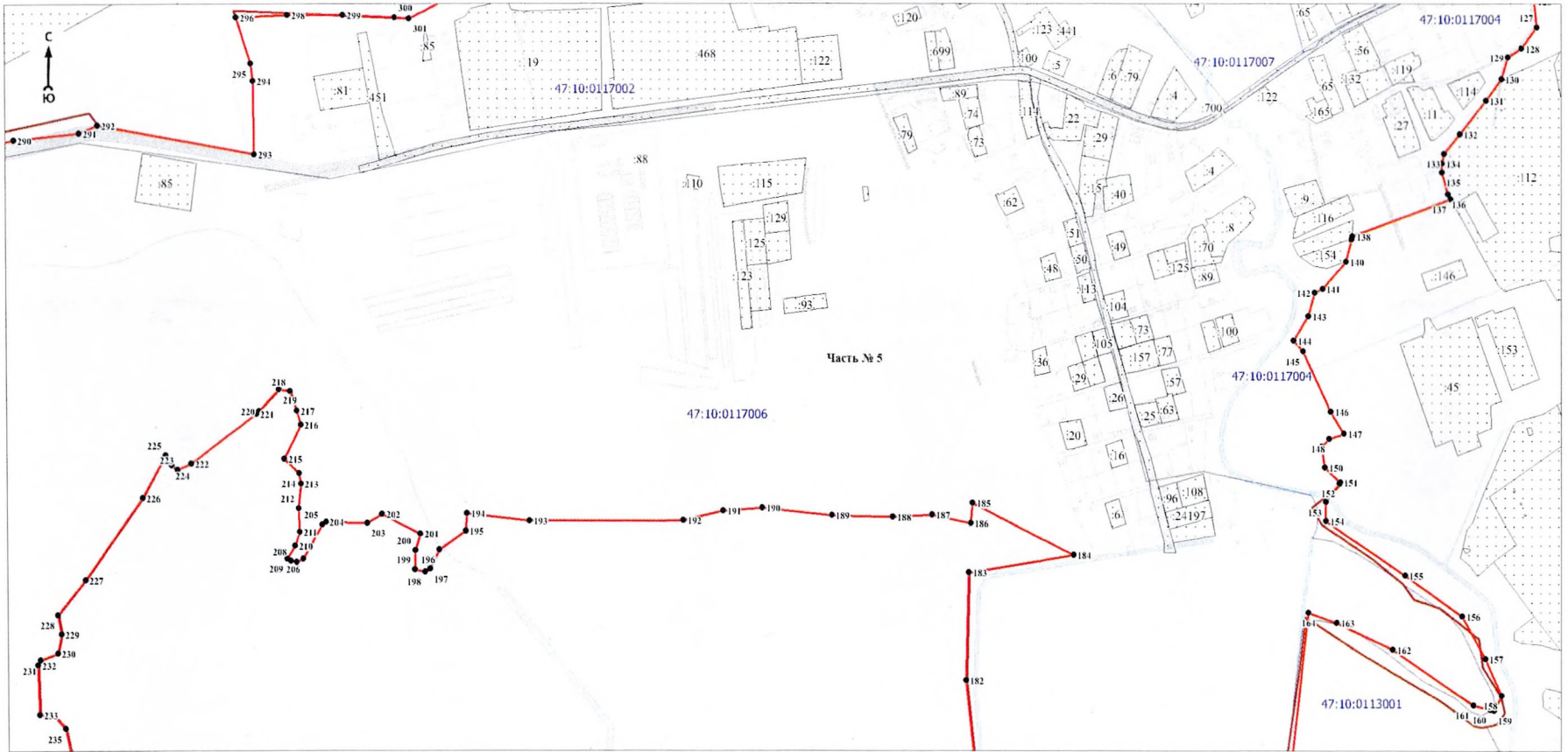
Подпись

Дата 08 ноября 2021 г.

Место для отписки печати (при наличии) лица, составившего описание местоположения границ объекта

План границ объекта

Выносной лист № 9



Масштаб 1:5000

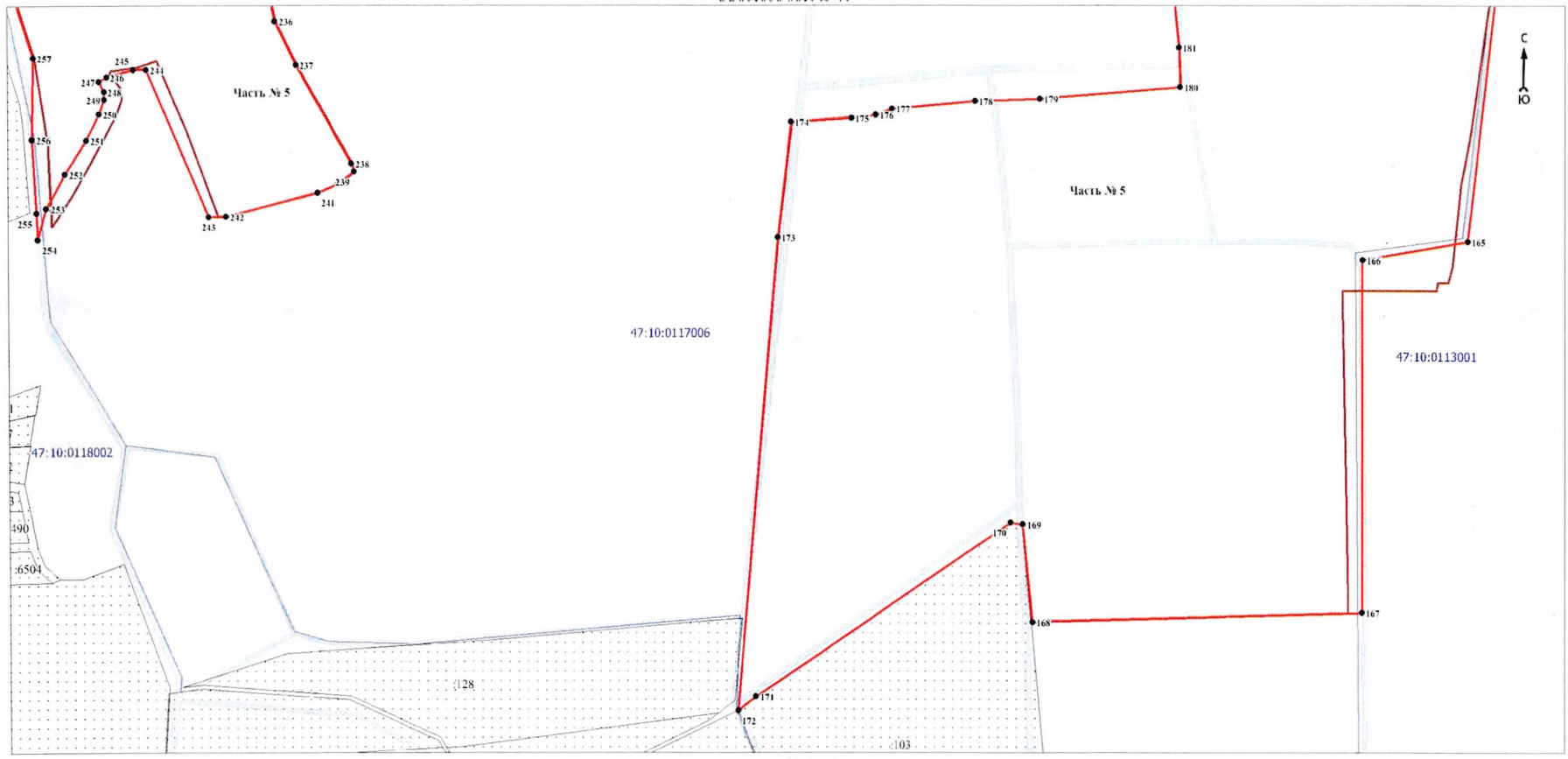
Используемые условные знаки и обозначения:

Условные обозначения представлены на обзорной схеме границ объекта

Подпись

Дата 08.06.20 21.5

Место для оттиска печати (при наличии) лица, составившего описание местоположения границ объекта



Масштаб 1:5000

Используемые условные знаки и обозначения:

Условные обозначения представлены на обзорной схеме границ объекта

Подпись

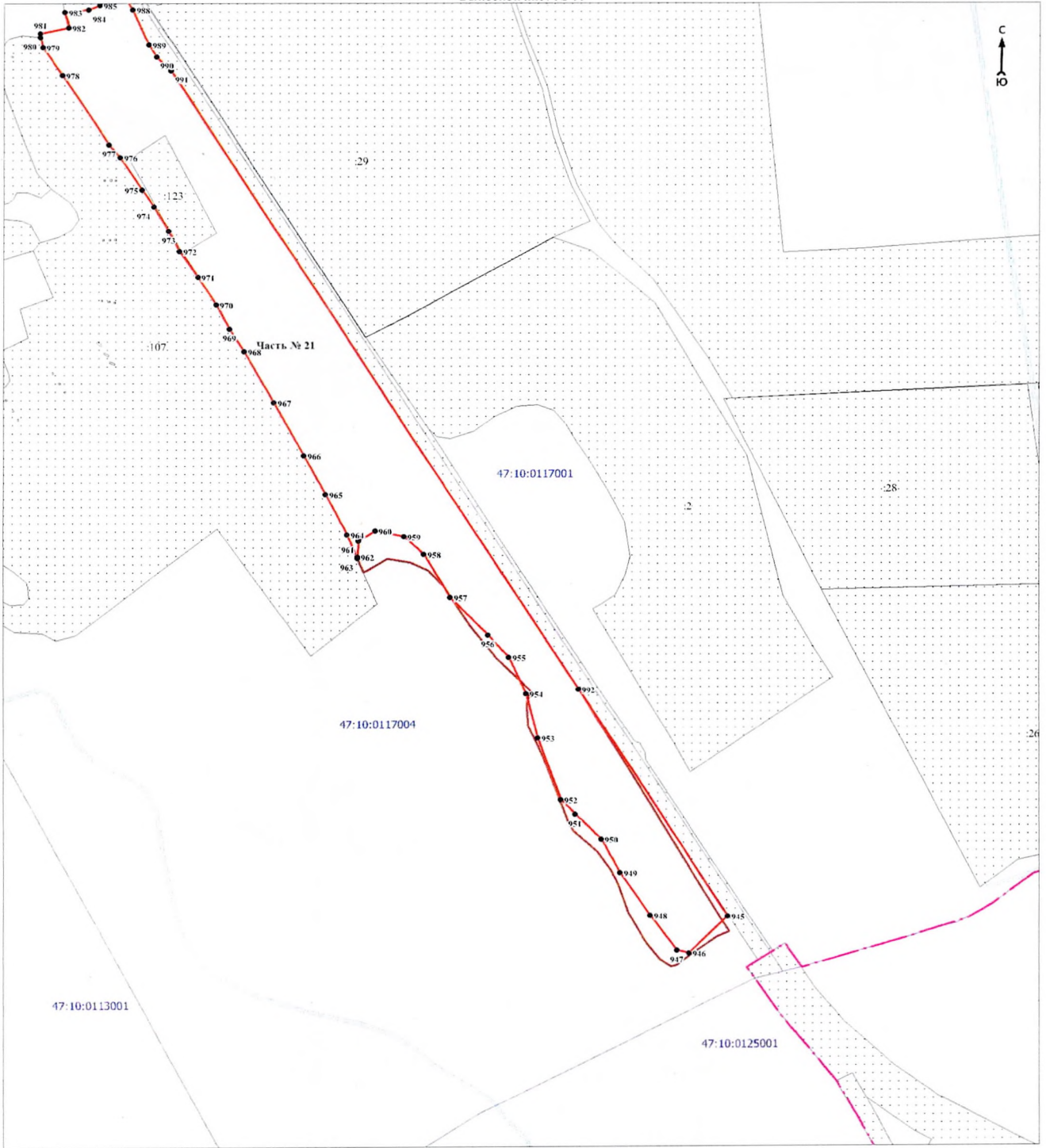
[Handwritten signature]

Дата

08 июля 2015

Место для оттиска печати (при наличии) лица, составившего описание местоположения границ объекта

План границ объекта
Выносной лист № 11



Масштаб 1:5000

Используемые условные знаки и обозначения:

Условные обозначения представлены на обзорной схеме границ объекта

Подпись _____

Дата « 05 июля » 20 21 г

Место для оттиска печати (при наличии) лица, составившего описание местоположения границ объекта

ОПИСАНИЕ МЕСТОПОЛОЖЕНИЯ ГРАНИЦ
населённого пункта - деревня Кути муниципального образования «Кисельнинское сельское поселение»
Волховского муниципального района Ленинградской области (изменение местоположения)
(наименование объекта, местоположение границ которого описано (далее - объект))

Раздел 1

Сведения об объекте		
№ п/п	Характеристики объекта	Описание характеристик
1	2	3
1	Местоположение объекта	Ленинградская область, Волховский муниципальный район, Кисельнинское сельское поселение, деревня Кути
2	Площадь объекта ± величина погрешности определения площади ($P \pm \Delta P$), м ²	204142 ± 2214
3	Иные характеристики объекта	-

Раздел 2

Сведения о местоположении границ объекта					
1. Система координат МСК-47 зона 2					
2. Сведения о характерных точках границ объекта					
Обозначение характерных точек границ	Координаты, м		Метод определения координат характерной точки	Средняя квадратическая погрешность положения характерной точки (Mt), м	Описание обозначения точки на местности (при наличии)
	X	Y			
1	2	3	4	5	6
-	-	-	-	-	-
3. Сведения о характерных точках части (частей) границы объекта					
Обозначение характерных точек части границы	Координаты, м		Метод определения координат характерной точки	Средняя квадратическая погрешность положения характерной точки (Mt), м	Описание обозначения точки на местности (при наличии)
	X	Y			
1	2	3	4	5	6
-	-	-	-	-	-

Раздел 3

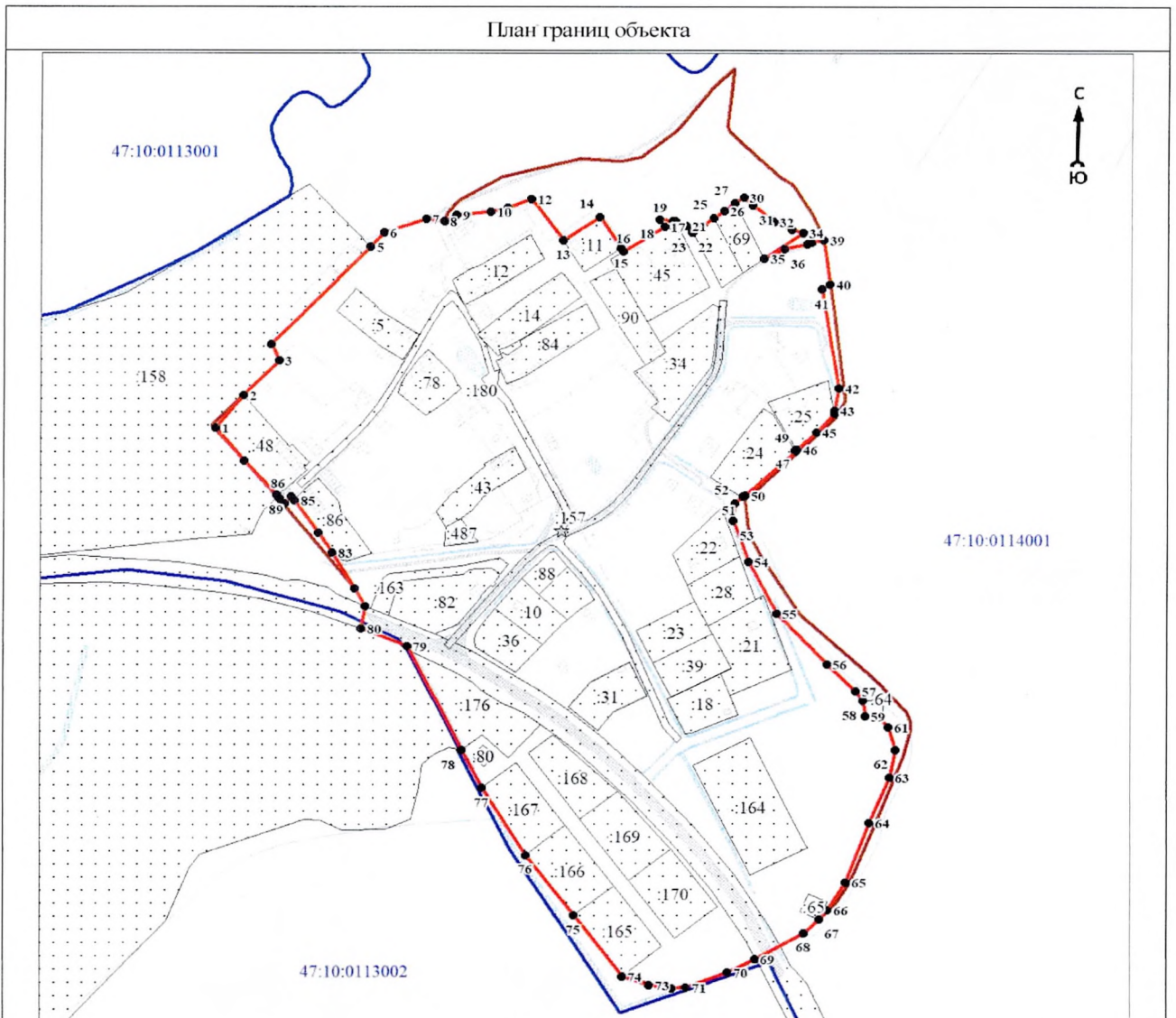
Сведения о местоположении измененных (уточненных) границ объекта							
1. Система координат МСК-47 зона 2							
2. Сведения о характерных точках границ объекта							
Обозначение характерных точек границ	Существующие координаты, м		Измененные (уточненные) координаты, м		Метод определения координат характерной точки	Средняя квадратическая погрешность положения характерной точки (Mt), м	Описание обозначения точки на местности (при наличии)
	X	Y	X	Y			
1	2	3	4	5	6	7	8
1	439085,34	2313844,12	439083,35	2313847,59	Картометрический метод	1,4	Закрепление отсутствует
2	-	-	439110,27	2313869,32	Картометрический метод	1,4	Закрепление отсутствует
3	439138,79	2313896,75	439138,79	2313896,75	Картометрический метод	1,4	Закрепление отсутствует
4	439152,34	2313890,32	439152,34	2313890,32	Картометрический метод	1,4	Закрепление отсутствует
5	439230,71	2313967,52	439230,71	2313967,52	Картометрический метод	1,4	Закрепление отсутствует
6	439242,25	2313978,16	439242,25	2313978,16	Картометрический метод	1,4	Закрепление отсутствует

1	2	3	4	5	6	7	8
7	439253,08	2314011,14	439253,08	2314011,14	Картометрический метод	1,4	Закрепление отсутствует
8	439251,23	2314025,09	439251,23	2314025,09	Картометрический метод	1,4	Закрепление отсутствует
9	439257,40	2314027,04	439256,20	2314034,92	Картометрический метод	1,4	Закрепление отсутствует
10	439267,89	2314035,98	439258,67	2314061,71	Картометрический метод	1,4	Закрепление отсутствует
11	439286,36	2314069,38	439261,77	2314074,83	Картометрический метод	1,4	Закрепление отсутствует
12	439302,18	2314131,41	439268,60	2314093,21	Картометрический метод	1,4	Закрепление отсутствует
13	439299,17	2314162,42	439235,91	2314118,15	Картометрический метод	1,4	Закрепление отсутствует
14	439303,45	2314179,01	439254,37	2314146,69	Картометрический метод	1,4	Закрепление отсутствует
15	439322,48	2314203,11	439229,19	2314162,99	Картометрический метод	1,4	Закрепление отсутствует
16	439325,39	2314206,79	439226,81	2314164,79	Картометрический метод	1,4	Закрепление отсутствует
17	439360,83	2314234,72	439246,51	2314197,26	Картометрический метод	1,4	Закрепление отсутствует
18	439375,24	2314250,74	439252,47	2314193,76	Картометрический метод	1,4	Закрепление отсутствует
19	439328,53	2314245,88	439251,27	2314203,70	Картометрический метод	1,4	Закрепление отсутствует
20	439324,80	2314247,12	439251,01	2314205,88	Картометрический метод	1,4	Закрепление отсутствует
21	439320,27	2314250,67	439247,42	2314213,67	Картометрический метод	1,4	Закрепление отсутствует
22	439300,88	2314271,74	439242,13	2314218,47	Картометрический метод	1,4	Закрепление отсутствует
23	439286,80	2314286,86	439242,16	2314218,90	Картометрический метод	1,4	Закрепление отсутствует
24	439280,01	2314296,77	439245,52	2314223,65	Картометрический метод	1,4	Закрепление отсутствует
25	439276,19	2314299,47	439253,83	2314235,38	Картометрический метод	1,4	Закрепление отсутствует
26	439256,28	2314312,45	439259,66	2314243,62	Картометрический метод	1,4	Закрепление отсутствует
27	439240,81	2314319,15	439265,40	2314251,74	Картометрический метод	1,4	Закрепление отсутствует
28	-	-	439265,49	2314251,86	Картометрический метод	1,4	Закрепление отсутствует
29	-	-	439265,49	2314251,86	Картометрический метод	1,4	Закрепление отсутствует
30	-	-	439270,37	2314258,78	Картометрический метод	1,4	Закрепление отсутствует
31	-	-	439263,79	2314265,86	Картометрический метод	1,4	Закрепление отсутствует
32	-	-	439250,30	2314282,25	Картометрический метод	1,4	Закрепление отсутствует
33	-	-	439243,94	2314296,33	Картометрический метод	1,4	Закрепление отсутствует
34	-	-	439241,77	2314305,13	Картометрический метод	1,4	Закрепление отсутствует
35	-	-	439221,17	2314275,00	Картометрический метод	1,4	Закрепление отсутствует
36	-	-	439228,73	2314290,70	Картометрический метод	1,4	Закрепление отсутствует

1	2	3	4	5	6	7	8
37	-	-	439232,89	2314308,18	Картометрический метод	1,4	Закрепление отсутствует
38	-	-	439233,77	2314311,90	Картометрический метод	1,4	Закрепление отсутствует
39	439235,99	2314321,24	439235,99	2314321,24	Картометрический метод	1,4	Закрепление отсутствует
40	439179,49	2314329,27	439200,06	2314326,35	Картометрический метод	1,4	Закрепление отсутствует
41	439105,57	2314338,08	439196,49	2314319,56	Картометрический метод	1,4	Закрепление отсутствует
42	439090,75	2314330,66	439115,90	2314333,29	Картометрический метод	1,4	Закрепление отсутствует
43	439031,76	2314268,47	439097,71	2314329,76	Картометрический метод	1,4	Закрепление отсутствует
44	439026,70	2314260,04	439094,98	2314330,33	Картометрический метод	1,4	Закрепление отсутствует
45	439004,92	2314262,75	439079,38	2314315,87	Картометрический метод	1,4	Закрепление отсутствует
46	438994,47	2314265,40	439065,53	2314300,97	Картометрический метод	1,4	Закрепление отсутствует
47	438981,28	2314272,41	439065,98	2314300,71	Картометрический метод	1,4	Закрепление отсутствует
48	438931,72	2314303,92	439065,13	2314299,79	Аналитический метод	0,1	Закрепление отсутствует
49	438877,51	2314362,74	439064,71	2314300,16	Картометрический метод	1,4	Закрепление отсутствует
50	438851,30	2314387,34	439028,63	2314260,73	Картометрический метод	1,4	Закрепление отсутствует
51	438842,50	2314390,61	439028,47	2314258,66	Картометрический метод	1,4	Закрепление отсутствует
52	438836,00	2314390,00	439022,70	2314252,77	Картометрический метод	1,4	Закрепление отсутствует
53	438816,94	2314384,55	439008,38	2314251,28	Картометрический метод	1,4	Закрепление отсутствует
54	438788,54	2314373,81	438975,46	2314263,07	Картометрический метод	1,4	Закрепление отсутствует
55	438745,98	2314356,53	438932,69	2314285,41	Картометрический метод	1,4	Закрепление отсутствует
56	438712,35	2314342,48	438891,05	2314324,76	Картометрический метод	1,4	Закрепление отсутствует
57	438696,84	2314332,36	438868,58	2314347,23	Картометрический метод	1,4	Закрепление отсутствует
58	438682,69	2314319,04	438860,89	2314353,07	Картометрический метод	1,4	Закрепление отсутствует
59	438677,27	2314313,53	438848,47	2314354,55	Картометрический метод	1,4	Закрепление отсутствует
60	438672,05	2314308,26	438849,10	2314364,20	Картометрический метод	1,4	Закрепление отсутствует
61	438667,14	2314299,53	438839,62	2314372,64	Картометрический метод	1,4	Закрепление отсутствует
62	438661,26	2314289,07	438821,25	2314378,14	Картометрический метод	1,4	Закрепление отсутствует
63	438650,49	2314269,96	438798,80	2314373,63	Картометрический метод	1,4	Закрепление отсутствует
64	438640,30	2314248,65	438762,36	2314358,22	Картометрический метод	1,4	Закрепление отсутствует
65	438628,12	2314216,30	438713,07	2314339,74	Картометрический метод	1,4	Закрепление отсутствует
66	438627,03	2314205,43	438690,41	2314325,87	Картометрический метод	1,4	Закрепление отсутствует

Раздел 4

План границ объекта



Масштаб 1:5000

Используемые условные знаки и обозначения:

	- характерная точка границы объекта
	- уточняемая (изменяемая) часть границы объекта
	- существующая часть границы объекта, сведения о которой содержатся в Едином государственном реестре недвижимости
	- граница кадастрового квартала
	- граница муниципального образования
	- существующие границы земельного участка, имеющиеся в Едином государственном реестре недвижимости, сведения о которых достаточны для определения их местоположения
	- обозначение земельного участка, сведения о котором содержатся в Едином государственном реестре недвижимости
	- номер кадастрового квартала
	- область и номер выносного листа

Подпись

Дата

2021 г

Место для оттиска печати (при наличии) лица, составившего описание местоположения границ объекта

ОПИСАНИЕ МЕСТОПОЛОЖЕНИЯ ГРАНИЦ
населённого пункта - деревня Лавния муниципального образования «Кисельнинское сельское поселение»
Волховского муниципального района Ленинградской области (изменение местоположения)
(наименование объекта, местоположение границ которого описано (далее - объект))

Раздел 1

Сведения об объекте		
№ п/п	Характеристики объекта	Описание характеристик
1	2	3
1	Местоположение объекта	Ленинградская область, Волховский муниципальный район, Кисельнинское сельское поселение, деревня Лавния
2	Площадь объекта ± величина погрешности определения площади ($P \pm \Delta P$), м ²	349913 ± 2899
3	Иные характеристики объекта	-

Раздел 2

Сведения о местоположении границ объекта					
1. Система координат -					
2. Сведения о характерных точках границ объекта					
Обозначение характерных точек границ	Координаты, м		Метод определения координат характерной точки	Средняя квадратическая погрешность положения характерной точки (M), м	Описание обозначения точки на местности (при наличии)
	X	Y			
1	2	3	4	5	6
-	-	-	-	-	-
3. Сведения о характерных точках части (частей) границы объекта					
Обозначение характерных точек части границы	Координаты, м		Метод определения координат характерной точки	Средняя квадратическая погрешность положения характерной точки (M), м	Описание обозначения точки на местности (при наличии)
	X	Y			
1	2	3	4	5	6
-	-	-	-	-	-

Раздел 3

Сведения о местоположении измененных (уточненных) границ объекта							
1. Система координат МСК-47 зона 2							
2. Сведения о характерных точках границ объекта							
Обозначение характерных точек границ	Существующие координаты, м		Измененные (уточненные) координаты, м		Метод определения координат характерной точки	Средняя квадратическая погрешность положения характерной точки (M), м	Описание обозначения точки на местности (при наличии)
	X	Y	X	Y			
1	2	3	4	5	6	7	8
1	453167,97	2307296,54	453327,28	2307274,63	Картометрический метод	1,4	Закрепление отсутствует
2	453167,97	2307302,60	453327,01	2307307,22	Картометрический метод	1,4	Закрепление отсутствует
3	453168,13	2307562,06	453334,77	2307572,52	Картометрический метод	1,4	Закрепление отсутствует
4	453069,91	2307602,03	453069,91	2307602,03	Картометрический метод	1,4	Закрепление отсутствует
5	452999,53	2307609,38	452999,53	2307609,38	Картометрический метод	1,4	Закрепление отсутствует
6	453001,89	2307678,50	453001,89	2307678,50	Картометрический метод	1,4	Закрепление отсутствует

1	2	3	4	5	6	7	8
7	452950,16	2307681,82	452950,16	2307681,82	Картометрический метод	1,4	Закрепление отсутствует
8	452955,41	2307706,24	452976,60	2307801,12	Картометрический метод	1,4	Закрепление отсутствует
9	452976,22	2307802,99	452978,01	2307817,31	Картометрический метод	1,4	Закрепление отсутствует
10	452977,63	2307819,18	452927,09	2307816,09	Картометрический метод	1,4	Закрепление отсутствует
11	452926,72	2307817,95	452918,29	2307812,31	Картометрический метод	1,4	Закрепление отсутствует
12	452917,92	2307814,17	452915,57	2307757,96	Картометрический метод	1,4	Закрепление отсутствует
13	452872,92	2307761,74	452872,92	2307761,74	Картометрический метод	1,4	Закрепление отсутствует
14	452790,33	2307765,46	452790,33	2307765,46	Картометрический метод	1,4	Закрепление отсутствует
15	452760,36	2307766,82	452767,50	2307764,64	Картометрический метод	1,4	Закрепление отсутствует
16	452719,99	2307732,48	452766,72	2307763,28	Картометрический метод	1,4	Закрепление отсутствует
17	452713,58	2307719,06	452744,15	2307742,09	Картометрический метод	1,4	Закрепление отсутствует
18	452712,59	2307711,19	452725,17	2307720,92	Картометрический метод	1,4	Закрепление отсутствует
19	452714,83	2307703,61	452728,57	2307697,75	Картометрический метод	1,4	Закрепление отсутствует
20	452720,11	2307696,69	452741,36	2307692,15	Картометрический метод	1,4	Закрепление отсутствует
21	452756,79	2307692,45	452756,13	2307696,94	Картометрический метод	1,4	Закрепление отсутствует
22	452760,90	2307689,52	452768,72	2307693,55	Картометрический метод	1,4	Закрепление отсутствует
23	452762,57	2307686,08	452768,12	2307683,56	Картометрический метод	1,4	Закрепление отсутствует
24	452762,55	2307681,75	452767,33	2307662,40	Картометрический метод	1,4	Закрепление отсутствует
25	452754,80	2307655,23	452759,53	2307652,00	Картометрический метод	1,4	Закрепление отсутствует
26	452637,03	2307675,50	452724,37	2307659,00	Картометрический метод	1,4	Закрепление отсутствует
27	452675,46	2307638,43	452668,64	2307665,39	Картометрический метод	1,4	Закрепление отсутствует
28	-	-	452649,87	2307668,01	Картометрический метод	1,4	Закрепление отсутствует
29	-	-	452642,83	2307668,76	Картометрический метод	1,4	Закрепление отсутствует
30	452685,70	2307628,96	452685,70	2307628,96	Картометрический метод	1,4	Закрепление отсутствует
31	452738,55	2307592,45	452738,55	2307592,45	Картометрический метод	1,4	Закрепление отсутствует
32	452777,47	2307571,18	452777,47	2307571,18	Картометрический метод	1,4	Закрепление отсутствует
33	452754,12	2307547,00	452754,12	2307547,00	Картометрический метод	1,4	Закрепление отсутствует
34	452813,45	2307476,90	452813,45	2307476,90	Картометрический метод	1,4	Закрепление отсутствует
35	452832,32	2307453,35	452832,32	2307453,35	Картометрический метод	1,4	Закрепление отсутствует
36	452860,36	2307336,01	452860,36	2307336,01	Картометрический метод	1,4	Закрепление отсутствует

1	2	3	4	5	6	7	8
37	452871,46	2307329,79	452871,46	2307329,79	Картометрический метод	1,4	Закрепление отсутствует
38	452859,19	2307321,41	452859,19	2307321,41	Картометрический метод	1,4	Закрепление отсутствует
39	452848,82	2307312,84	452815,53	2307253,28	Картометрический метод	1,4	Закрепление отсутствует
40	452841,23	2307304,69	452789,54	2307224,31	Картометрический метод	1,4	Закрепление отсутствует
41	452838,49	2307301,95	452781,18	2307214,99	Картометрический метод	1,4	Закрепление отсутствует
42	452723,80	2307145,30	452723,80	2307145,30	Картометрический метод	1,4	Закрепление отсутствует
43	452724,43	2307140,91	452724,43	2307140,91	Картометрический метод	1,4	Закрепление отсутствует
44	452725,92	2307131,75	452725,92	2307131,75	Картометрический метод	1,4	Закрепление отсутствует
45	452726,49	2307127,31	452726,49	2307127,31	Картометрический метод	1,4	Закрепление отсутствует
46	452706,45	2307085,72	452706,45	2307085,72	Картометрический метод	1,4	Закрепление отсутствует
47	452691,03	2307053,83	452691,37	2307051,92	Картометрический метод	1,4	Закрепление отсутствует
48	452689,21	2307030,01	452690,00	2307034,01	Картометрический метод	1,4	Закрепление отсутствует
49	452716,86	2306957,86	452715,12	2306975,33	Картометрический метод	1,4	Закрепление отсутствует
50	452837,51	2306857,75	452809,39	2306893,76	Картометрический метод	1,4	Закрепление отсутствует
51	452837,56	2306772,98	452809,92	2306879,01	Картометрический метод	1,4	Закрепление отсутствует
52	-	-	452837,85	2306855,83	Картометрический метод	1,4	Закрепление отсутствует
53	-	-	452837,91	2306771,05	Картометрический метод	1,4	Закрепление отсутствует
54	-	-	452857,09	2306772,94	Картометрический метод	1,4	Закрепление отсутствует
55	452867,49	2306772,92	452867,49	2306772,92	Картометрический метод	1,4	Закрепление отсутствует
56	452895,74	2306772,87	452895,74	2306772,87	Картометрический метод	1,4	Закрепление отсутствует
57	452897,18	2306864,32	452897,18	2306864,32	Картометрический метод	1,4	Закрепление отсутствует
58	-	-	452953,47	2306871,29	Картометрический метод	1,4	Закрепление отсутствует
59	452962,70	2306872,43	452962,70	2306872,43	Картометрический метод	1,4	Закрепление отсутствует
60	452960,55	2306803,09	452960,55	2306803,09	Картометрический метод	1,4	Закрепление отсутствует
61	453060,88	2306805,05	453060,88	2306805,05	Картометрический метод	1,4	Закрепление отсутствует
62	453062,55	2306894,43	453062,55	2306894,43	Картометрический метод	1,4	Закрепление отсутствует
63	453067,18	2307009,17	453067,18	2307009,17	Картометрический метод	1,4	Закрепление отсутствует
64	453074,55	2307179,51	453074,55	2307179,51	Картометрический метод	1,4	Закрепление отсутствует
65	453077,39	2307221,72	453077,39	2307221,72	Картометрический метод	1,4	Закрепление отсутствует

План границ объекта



Масштаб 1:5000

Используемые условные знаки и обозначения:

- | | |
|--|---|
| | - характерная точка границы объекта |
| | - уточняемая (изменяемая) часть границы объекта |
| | - существующая часть границы объекта, сведения о которой содержатся в Едином государственном реестре недвижимости |
| | - граница кадастрового квартала |
| | - существующие границы земельного участка, имеющиеся в Едином государственном реестре недвижимости, сведения о которых достаточны для определения их местоположения |
| | - обозначение земельного участка, сведения о котором содержатся в Едином государственном реестре недвижимости |
| | - номер кадастрового квартала |

Подпись _____

Дата « 06.05.2021 г. »

Место для отписки печати (при наличии) лица, составившего описание местоположения границ объекта

ОПИСАНИЕ МЕСТОПОЛОЖЕНИЯ ГРАНИЦ

населённого пункта - деревня Лужа муниципального образования «Кисельнинское сельское поселение» Волховского
муниципального района Ленинградской области (изменение местоположения)

(наименование объекта, местоположение границ которого описано (далее - объект))

Раздел 1

Сведения об объекте		
№ п/п	Характеристики объекта	Описание характеристик
1	2	3
1	Местоположение объекта	Ленинградская область, Волховский муниципальный район, Кисельнинское сельское поселение, деревня Лужа
2	Площадь объекта ± величина погрешности определения площади ($P \pm \Delta P$), м ²	530259 ± 3568
3	Иные характеристики объекта	-

Раздел 2

Сведения о местоположении границ объекта					
1. Система координат -					
2. Сведения о характерных точках границ объекта					
Обозначение характерных точек границ	Координаты, м		Метод определения координат характерной точки	Средняя квадратическая погрешность положения характерной точки (Мт), м	Описание обозначения точки на местности (при наличии)
	X	Y			
1	2	3	4	5	6
-	-	-	-	-	-
3. Сведения о характерных точках части (частей) границы объекта					
Обозначение характерных точек части границы	Координаты, м		Метод определения координат характерной точки	Средняя квадратическая погрешность положения характерной точки (Мт), м	Описание обозначения точки на местности (при наличии)
	X	Y			
1	2	3	4	5	6
-	-	-	-	-	-

Раздел 3

Сведения о местоположении измененных (уточненных) границ объекта							
1. Система координат МСК-47 зона 2							
2. Сведения о характерных точках границ объекта							
Обозначение характерных точек границ	Существующие координаты, м		Измененные (уточненные) координаты, м		Метод определения координат характерной точки	Средняя квадратическая погрешность положения характерной точки (Мт), м	Описание обозначения точки на местности (при наличии)
	X	Y	X	Y			
1	2	3	4	5	6	7	8
Часть № 1							
1	440681,65	2305584,40	440045,21	2305193,58	Картометрический метод	1,4	Закрепление отсутствует
2	440677,08	2305597,75	440089,54	2305185,21	Картометрический метод	1,4	Закрепление отсутствует
3	440675,93	2305604,68	440092,03	2305196,58	Картометрический метод	1,4	Закрепление отсутствует
4	440674,62	2305608,53	440046,22	2305227,38	Картометрический метод	1,4	Закрепление отсутствует
5	440669,89	2305618,35	439941,60	2305299,51	Картометрический метод	1,4	Закрепление отсутствует
6	440522,23	2305924,91	439990,75	2305359,31	Картометрический метод	1,4	Закрепление отсутствует

1	2	3	4	5	6	7	8
7	440503,87	2305963,04	440008,67	2305386,02	Картометрический метод	1,4	Закрепление отсутствует
8	440493,25	2305954,72	439997,39	2305403,20	Картометрический метод	1,4	Закрепление отсутствует
9	440478,65	2305943,28	440002,84	2305421,70	Картометрический метод	1,4	Закрепление отсутствует
10	440427,26	2305920,27	440002,00	2305428,89	Картометрический метод	1,4	Закрепление отсутствует
11	440391,64	2305904,32	439938,65	2305485,70	Картометрический метод	1,4	Закрепление отсутствует
12	440433,79	2305785,64	439951,95	2305505,98	Картометрический метод	1,4	Закрепление отсутствует
13	440456,24	2305691,01	439971,46	2305509,84	Картометрический метод	1,4	Закрепление отсутствует
14	440464,51	2305651,91	439978,10	2305509,83	Картометрический метод	1,4	Закрепление отсутствует
15	440540,96	2305455,28	440016,68	2305503,85	Картометрический метод	1,4	Закрепление отсутствует
16	440557,13	2305430,43	440025,15	2305505,80	Картометрический метод	1,4	Закрепление отсутствует
17	440566,49	2305416,04	440044,64	2305514,42	Картометрический метод	1,4	Закрепление отсутствует
18	440572,15	2305407,33	440054,08	2305515,22	Картометрический метод	1,4	Закрепление отсутствует
19	440578,56	2305393,73	440063,54	2305511,29	Картометрический метод	1,4	Закрепление отсутствует
20	440603,62	2305494,24	440096,11	2305491,90	Картометрический метод	1,4	Закрепление отсутствует
21	440655,20	2305553,84	440107,35	2305487,94	Картометрический метод	1,4	Закрепление отсутствует
22	-	-	440116,37	2305479,55	Картометрический метод	1,4	Закрепление отсутствует
23	-	-	440128,61	2305462,55	Картометрический метод	1,4	Закрепление отсутствует
24	-	-	440137,82	2305452,48	Картометрический метод	1,4	Закрепление отсутствует
25	-	-	440175,49	2305428,54	Картометрический метод	1,4	Закрепление отсутствует
26	-	-	440209,87	2305408,97	Картометрический метод	1,4	Закрепление отсутствует
27	-	-	440216,70	2305407,41	Картометрический метод	1,4	Закрепление отсутствует
28	-	-	440226,77	2305409,19	Картометрический метод	1,4	Закрепление отсутствует
29	-	-	440242,28	2305418,54	Картометрический метод	1,4	Закрепление отсутствует
30	-	-	440248,49	2305425,13	Картометрический метод	1,4	Закрепление отсутствует
31	-	-	440229,88	2305461,94	Картометрический метод	1,4	Закрепление отсутствует
32	-	-	440201,26	2305503,20	Картометрический метод	1,4	Закрепление отсутствует
33	-	-	440167,81	2305539,78	Картометрический метод	1,4	Закрепление отсутствует
34	-	-	440214,78	2305591,67	Картометрический метод	1,4	Закрепление отсутствует
35	-	-	440247,29	2305548,80	Картометрический метод	1,4	Закрепление отсутствует
36	-	-	440285,90	2305567,84	Картометрический метод	1,4	Закрепление отсутствует

1	2	3	4	5	6	7	8
37	-	-	440277,07	2305591,58	Картометрический метод	1,4	Закрепление отсутствует
38	-	-	440284,69	2305593,88	Картометрический метод	1,4	Закрепление отсутствует
39	-	-	440253,25	2305668,57	Картометрический метод	1,4	Закрепление отсутствует
40	-	-	440263,73	2305676,65	Картометрический метод	1,4	Закрепление отсутствует
41	-	-	440271,71	2305687,84	Картометрический метод	1,4	Закрепление отсутствует
42	-	-	440305,43	2305723,99	Картометрический метод	1,4	Закрепление отсутствует
43	-	-	440326,57	2305750,53	Картометрический метод	1,4	Закрепление отсутствует
44	-	-	440329,61	2305757,03	Картометрический метод	1,4	Закрепление отсутствует
45	-	-	440330,28	2305768,97	Картометрический метод	1,4	Закрепление отсутствует
46	-	-	440314,96	2305819,31	Картометрический метод	1,4	Закрепление отсутствует
47	-	-	440314,74	2305829,13	Картометрический метод	1,4	Закрепление отсутствует
48	-	-	440306,96	2305854,16	Картометрический метод	1,4	Закрепление отсутствует
49	-	-	440299,36	2305851,67	Картометрический метод	1,4	Закрепление отсутствует
50	-	-	440273,00	2305836,74	Картометрический метод	1,4	Закрепление отсутствует
51	-	-	440270,57	2305844,11	Картометрический метод	1,4	Закрепление отсутствует
52	-	-	440265,95	2305853,77	Картометрический метод	1,4	Закрепление отсутствует
53	-	-	440264,41	2305857,00	Картометрический метод	1,4	Закрепление отсутствует
54	-	-	440131,47	2305933,24	Картометрический метод	1,4	Закрепление отсутствует
55	-	-	440109,65	2305943,40	Картометрический метод	1,4	Закрепление отсутствует
56	-	-	440048,38	2305970,11	Картометрический метод	1,4	Закрепление отсутствует
57	-	-	439959,15	2306005,61	Картометрический метод	1,4	Закрепление отсутствует
58	-	-	439867,03	2306039,92	Картометрический метод	1,4	Закрепление отсутствует
59	-	-	439854,42	2306044,46	Картометрический метод	1,4	Закрепление отсутствует
60	-	-	439856,80	2306014,29	Картометрический метод	1,4	Закрепление отсутствует
61	-	-	439871,20	2305883,07	Аналитический метод	0,1	Закрепление отсутствует
62	-	-	439831,86	2305873,81	Картометрический метод	1,4	Закрепление отсутствует
63	-	-	439708,24	2305857,48	Картометрический метод	1,4	Закрепление отсутствует
64	-	-	439702,95	2305850,36	Картометрический метод	1,4	Закрепление отсутствует
65	-	-	439697,32	2305848,15	Картометрический метод	1,4	Закрепление отсутствует

1	2	3	4	5	6	7	8
66	-	-	439691,10	2305841,64	Картометрический метод	1,4	Закрепление отсутствует
67	-	-	439729,22	2305809,78	Картометрический метод	1,4	Закрепление отсутствует
68	-	-	439756,77	2305785,00	Картометрический метод	1,4	Закрепление отсутствует
69	-	-	439775,75	2305768,77	Картометрический метод	1,4	Закрепление отсутствует
70	-	-	439806,57	2305740,48	Картометрический метод	1,4	Закрепление отсутствует
71	-	-	439817,20	2305726,33	Картометрический метод	1,4	Закрепление отсутствует
72	-	-	439826,47	2305713,99	Картометрический метод	1,4	Закрепление отсутствует
73	-	-	439844,57	2305652,73	Картометрический метод	1,4	Закрепление отсутствует
74	-	-	439846,98	2305616,95	Картометрический метод	1,4	Закрепление отсутствует
75	-	-	439849,26	2305595,77	Картометрический метод	1,4	Закрепление отсутствует
76	-	-	439849,67	2305579,58	Картометрический метод	1,4	Закрепление отсутствует
77	-	-	439788,23	2305564,91	Картометрический метод	1,4	Закрепление отсутствует
78	-	-	439783,81	2305561,73	Картометрический метод	1,4	Закрепление отсутствует
79	-	-	439780,71	2305557,15	Картометрический метод	1,4	Закрепление отсутствует
80	-	-	439767,59	2305521,05	Картометрический метод	1,4	Закрепление отсутствует
81	-	-	439750,87	2305511,73	Картометрический метод	1,4	Закрепление отсутствует
82	-	-	439733,55	2305505,57	Картометрический метод	1,4	Закрепление отсутствует
83	-	-	439727,76	2305504,78	Картометрический метод	1,4	Закрепление отсутствует
84	-	-	439720,20	2305507,93	Картометрический метод	1,4	Закрепление отсутствует
85	-	-	439714,88	2305505,85	Картометрический метод	1,4	Закрепление отсутствует
86	-	-	439702,70	2305490,67	Картометрический метод	1,4	Закрепление отсутствует
87	-	-	439696,88	2305477,84	Картометрический метод	1,4	Закрепление отсутствует
88	-	-	439698,65	2305474,27	Картометрический метод	1,4	Закрепление отсутствует
89	-	-	439712,11	2305460,34	Картометрический метод	1,4	Закрепление отсутствует
90	-	-	439717,88	2305443,61	Картометрический метод	1,4	Закрепление отсутствует
91	-	-	439519,08	2305285,23	Картометрический метод	1,4	Закрепление отсутствует
92	-	-	439469,77	2305227,64	Картометрический метод	1,4	Закрепление отсутствует
93	-	-	439448,44	2305184,65	Картометрический метод	1,4	Закрепление отсутствует
94	-	-	439413,49	2305146,42	Картометрический метод	1,4	Закрепление отсутствует

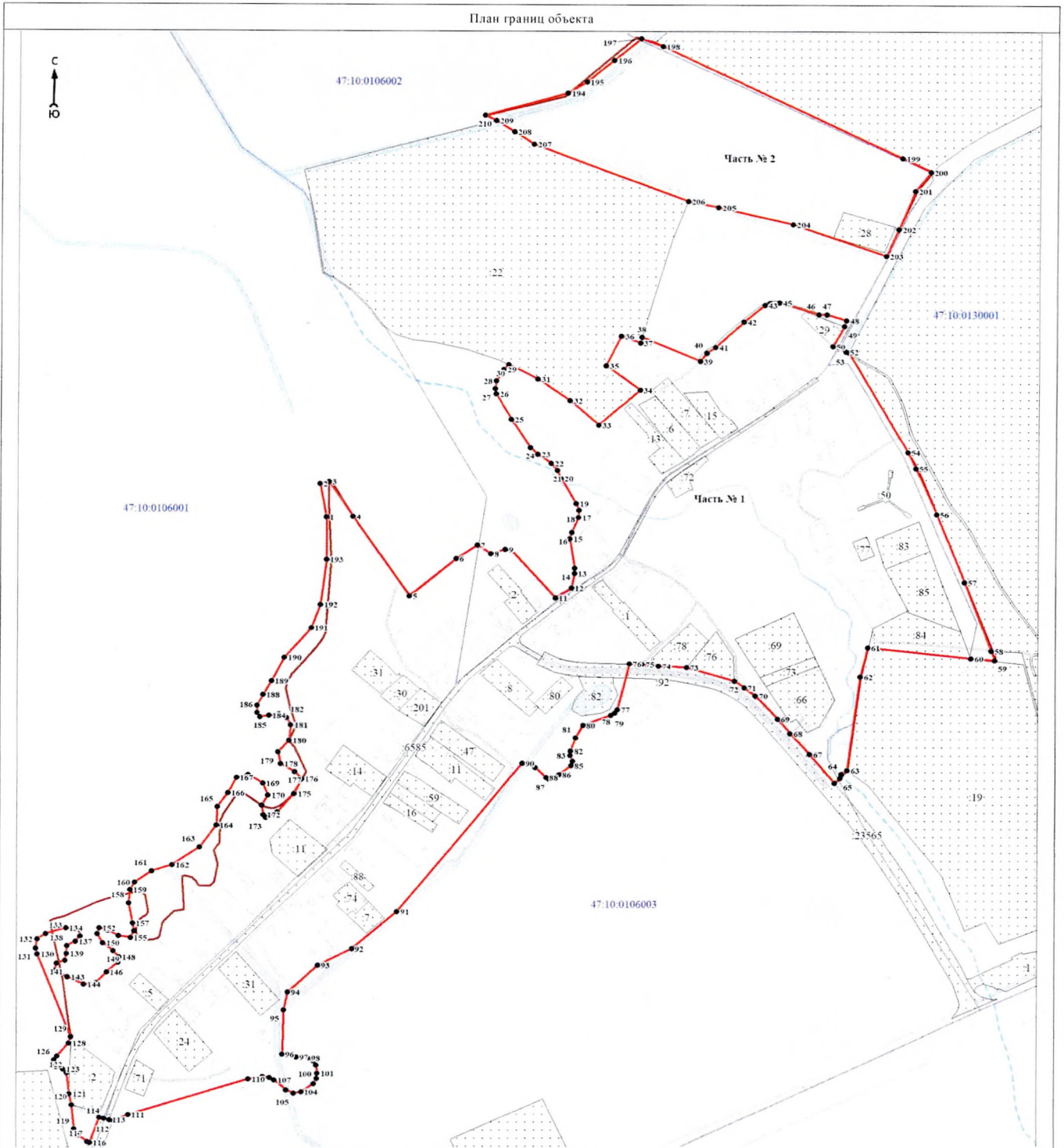
1	2	3	4	5	6	7	8
95	-	-	439390,12	2305141,51	Картометрический метод	1,4	Закрепление отсутствует
96	-	-	439332,20	2305139,40	Картометрический метод	1,4	Закрепление отсутствует
97	-	-	439328,22	2305157,28	Картометрический метод	1,4	Закрепление отсутствует
98	-	-	439327,27	2305172,28	Картометрический метод	1,4	Закрепление отсутствует
99	-	-	439323,05	2305179,30	Картометрический метод	1,4	Закрепление отсутствует
100	-	-	439317,47	2305182,69	Картометрический метод	1,4	Закрепление отсутствует
101	-	-	439306,54	2305184,32	Картометрический метод	1,4	Закрепление отсутствует
102	-	-	439299,73	2305183,34	Картометрический метод	1,4	Закрепление отсутствует
103	-	-	439292,74	2305179,39	Картометрический метод	1,4	Закрепление отсутствует
104	-	-	439282,24	2305163,59	Картометрический метод	1,4	Закрепление отсутствует
105	-	-	439280,19	2305154,00	Картометрический метод	1,4	Закрепление отсутствует
106	-	-	439284,76	2305144,51	Картометрический метод	1,4	Закрепление отсутствует
107	-	-	439297,94	2305129,70	Картометрический метод	1,4	Закрепление отсутствует
108	-	-	439301,03	2305124,07	Картометрический метод	1,4	Закрепление отсутствует
109	-	-	439302,70	2305114,90	Картометрический метод	1,4	Закрепление отсутствует
110	-	-	439299,25	2305096,60	Картометрический метод	1,4	Закрепление отсутствует
111	-	-	439251,58	2304943,82	Картометрический метод	1,4	Закрепление отсутствует
112	-	-	439243,49	2304925,03	Картометрический метод	1,4	Закрепление отсутствует
113	-	-	439244,82	2304919,82	Картометрический метод	1,4	Закрепление отсутствует
114	-	-	439246,21	2304913,06	Картометрический метод	1,4	Закрепление отсутствует
115	-	-	439247,54	2304906,95	Картометрический метод	1,4	Закрепление отсутствует
116	-	-	439214,08	2304894,91	Картометрический метод	1,4	Закрепление отсутствует
117	-	-	439215,38	2304891,98	Картометрический метод	1,4	Закрепление отсутствует
118	-	-	439224,03	2304880,42	Картометрический метод	1,4	Закрепление отсутствует
119	-	-	439232,24	2304875,45	Картометрический метод	1,4	Закрепление отсутствует
120	-	-	439265,10	2304872,13	Картометрический метод	1,4	Закрепление отсутствует
121	-	-	439279,70	2304869,37	Картометрический метод	1,4	Закрепление отсутствует
122	-	-	439307,56	2304865,95	Картометрический метод	1,4	Закрепление отсутствует
123	-	-	439312,56	2304860,89	Картометрический метод	1,4	Закрепление отсутствует

1	2	3	4	5	6	7	8
124	-	-	439315,98	2304852,06	Картометрический метод	1,4	Закрепление отсутствует
125	-	-	439320,30	2304849,02	Картометрический метод	1,4	Закрепление отсутствует
126	-	-	439324,66	2304849,57	Картометрический метод	1,4	Закрепление отсутствует
127	-	-	439329,97	2304852,98	Картометрический метод	1,4	Закрепление отсутствует
128	-	-	439346,81	2304868,47	Картометрический метод	1,4	Закрепление отсутствует
129	-	-	439354,91	2304871,15	Картометрический метод	1,4	Закрепление отсутствует
130	-	-	439462,90	2304828,11	Картометрический метод	1,4	Закрепление отсутствует
131	-	-	439470,74	2304825,65	Картометрический метод	1,4	Закрепление отсутствует
132	-	-	439482,71	2304827,64	Картометрический метод	1,4	Закрепление отсутствует
133	-	-	439489,73	2304838,43	Картометрический метод	1,4	Закрепление отсутствует
134	-	-	439497,13	2304864,47	Картометрический метод	1,4	Закрепление отсутствует
135	-	-	439495,14	2304881,46	Картометрический метод	1,4	Закрепление отсутствует
136	-	-	439486,81	2304882,30	Картометрический метод	1,4	Закрепление отсутствует
137	-	-	439479,41	2304876,55	Картометрический метод	1,4	Закрепление отсутствует
138	-	-	439473,56	2304866,10	Картометрический метод	1,4	Закрепление отсутствует
139	-	-	439463,71	2304865,28	Картометрический метод	1,4	Закрепление отсутствует
140	-	-	439454,56	2304863,65	Картометрический метод	1,4	Закрепление отсутствует
141	-	-	439451,27	2304852,86	Картометрический метод	1,4	Закрепление отсутствует
142	-	-	439441,76	2304850,03	Картометрический метод	1,4	Закрепление отсутствует
143	-	-	439433,10	2304866,58	Картометрический метод	1,4	Закрепление отсутствует
144	-	-	439423,95	2304886,87	Картометрический метод	1,4	Закрепление отсутствует
145	-	-	439425,59	2304902,94	Картометрический метод	1,4	Закрепление отсутствует
146	-	-	439439,66	2304915,84	Картометрический метод	1,4	Закрепление отсутствует
147	-	-	439452,10	2304930,73	Картометрический метод	1,4	Закрепление отсутствует
148	-	-	439459,49	2304931,90	Картометрический метод	1,4	Закрепление отсутствует
149	-	-	439467,81	2304924,52	Картометрический метод	1,4	Закрепление отсутствует
150	-	-	439477,69	2304911,01	Картометрический метод	1,4	Закрепление отсутствует
151	-	-	439489,79	2304904,22	Картометрический метод	1,4	Закрепление отсутствует
152	-	-	439497,61	2304906,27	Картометрический метод	1,4	Закрепление отсутствует

1	2	3	4	5	6	7	8
153	-	-	439493,93	2304917,65	Картометрический метод	1,4	Закрепление отсутствует
154	-	-	439487,14	2304931,23	Картометрический метод	1,4	Закрепление отсутствует
155	-	-	439484,49	2304946,27	Картометрический метод	1,4	Закрепление отсутствует
156	-	-	439493,34	2304951,01	Картометрический метод	1,4	Закрепление отсутствует
157	-	-	439503,82	2304948,94	Картометрический метод	1,4	Закрепление отсутствует
158	-	-	439530,38	2304943,77	Картометрический метод	1,4	Закрепление отсутствует
159	-	-	439548,10	2304945,84	Картометрический метод	1,4	Закрепление отсутствует
160	-	-	439558,53	2304951,43	Картометрический метод	1,4	Закрепление отсутствует
161	-	-	439573,71	2304973,11	Картометрический метод	1,4	Закрепление отсутствует
162	-	-	439582,06	2304999,49	Картометрический метод	1,4	Закрепление отсутствует
163	-	-	439606,12	2305033,60	Картометрический метод	1,4	Закрепление отсутствует
164	-	-	439635,46	2305055,01	Картометрический метод	1,4	Закрепление отсутствует
165	-	-	439659,90	2305056,27	Картометрический метод	1,4	Закрепление отсутствует
166	-	-	439678,05	2305069,63	Картометрический метод	1,4	Закрепление отсутствует
167	-	-	439698,59	2305080,35	Картометрический метод	1,4	Закрепление отсутствует
168	-	-	439702,62	2305095,47	Картометрический метод	1,4	Закрепление отсутствует
169	-	-	439691,03	2305114,10	Картометрический метод	1,4	Закрепление отсутствует
170	-	-	439675,03	2305120,78	Картометрический метод	1,4	Закрепление отсутствует
171	-	-	439661,68	2305113,23	Картометрический метод	1,4	Закрепление отсутствует
172	-	-	439649,20	2305114,99	Картометрический метод	1,4	Закрепление отсутствует
173	-	-	439645,17	2305118,14	Картометрический метод	1,4	Закрепление отсутствует
174	-	-	439653,24	2305132,75	Картометрический метод	1,4	Закрепление отсутствует
175	-	-	439677,16	2305153,66	Картометрический метод	1,4	Закрепление отсутствует
176	-	-	439696,83	2305162,99	Картометрический метод	1,4	Закрепление отсутствует
177	-	-	439706,53	2305154,55	Картометрический метод	1,4	Закрепление отсутствует
178	-	-	439717,23	2305136,78	Картометрический метод	1,4	Закрепление отсутствует
179	-	-	439732,36	2305133,25	Картометрический метод	1,4	Закрепление отсутствует
180	-	-	439747,86	2305147,49	Картометрический метод	1,4	Закрепление отсутствует
181	-	-	439767,88	2305149,25	Картометрический метод	1,4	Закрепление отсутствует
182	-	-	439777,71	2305144,34	Картометрический метод	1,4	Закрепление отсутствует

1	2	3	4	5	6	7	8
183	-	-	439782,64	2305134,51	Картометрический метод	1,4	Закрепление отсутствует
184	-	-	439780,74	2305121,67	Картометрический метод	1,4	Закрепление отсутствует
185	-	-	439778,97	2305110,59	Картометрический метод	1,4	Закрепление отсутствует
186	-	-	439784,39	2305106,54	Картометрический метод	1,4	Закрепление отсутствует
187	-	-	439794,09	2305106,92	Картометрический метод	1,4	Закрепление отсутствует
188	-	-	439808,83	2305114,11	Картометрический метод	1,4	Закрепление отсутствует
189	-	-	439826,99	2305124,82	Картометрический метод	1,4	Закрепление отсутствует
190	-	-	439858,74	2305141,09	Картометрический метод	1,4	Закрепление отсутствует
191	-	-	439898,75	2305175,15	Картометрический метод	1,4	Закрепление отсутствует
192	-	-	439929,65	2305186,87	Картометрический метод	1,4	Закрепление отсутствует
193	-	-	439989,39	2305194,14	Картометрический метод	1,4	Закрепление отсутствует
1	440681,65	2305584,40	440045,21	2305193,58	Картометрический метод	1,4	Закрепление отсутствует
Часть № 2							
194	440326,55	2305750,53	440608,09	2305498,12	Картометрический метод	1,4	Закрепление отсутствует
195	440329,59	2305757,03	440623,02	2305521,73	Картометрический метод	1,4	Закрепление отсутствует
196	440330,26	2305768,97	440651,36	2305557,06	Картометрический метод	1,4	Закрепление отсутствует
197	440314,94	2305819,30	440679,84	2305590,50	Картометрический метод	1,4	Закрепление отсутствует
198	440314,72	2305829,12	440669,89	2305618,35	Картометрический метод	1,4	Закрепление отсутствует
199	440306,94	2305854,15	440522,23	2305924,91	Картометрический метод	1,4	Закрепление отсутствует
200	440299,36	2305851,67	440503,83	2305960,71	Картометрический метод	1,4	Закрепление отсутствует
201	440273,00	2305836,74	440478,62	2305940,95	Картометрический метод	1,4	Закрепление отсутствует
202	440270,57	2305844,11	440427,26	2305920,27	Картометрический метод	1,4	Закрепление отсутствует
203	440265,95	2305853,77	440391,64	2305904,32	Картометрический метод	1,4	Закрепление отсутствует
204	440264,41	2305857,00	440433,79	2305785,64	Картометрический метод	1,4	Закрепление отсутствует
205	440131,47	2305933,24	440456,24	2305691,01	Картометрический метод	1,4	Закрепление отсутствует
206	440109,72	2305945,72	440464,51	2305651,91	Картометрический метод	1,4	Закрепление отсутствует
207	440048,38	2305970,11	440540,96	2305455,28	Картометрический метод	1,4	Закрепление отсутствует
208	439959,15	2306005,61	440557,13	2305430,43	Картометрический метод	1,4	Закрепление отсутствует
209	439867,11	2306042,22	440572,15	2305407,33	Картометрический метод	1,4	Закрепление отсутствует
210	439853,18	2306047,24	440579,24	2305392,86	Картометрический метод	1,4	Закрепление отсутствует

План границ объекта



Масштаб 1:5000

Используемые условные знаки и обозначения:

- характерная точка границы объекта
- уточняемая (изменяемая) часть границы объекта
- существующая часть границы объекта, сведения о которой содержатся в Едином государственном реестре недвижимости
- граница кадастрового квартала
- существующие границы земельного участка, имеющиеся в Едином государственном реестре недвижимости, сведения о которых достаточны для определения их местоположения
- 30 - обозначение земельного участка, сведения о котором содержатся в Едином государственном реестре недвижимости
- 47:10:0000000 - номер кадастрового квартала

Подпись

Дата

Место для отрисовки печати (при наличии) лица, составившего описание местоположения границ объекта

ОПИСАНИЕ МЕСТОПОЛОЖЕНИЯ ГРАНИЦ

населённого пункта - деревня Новая муниципального образования «Кисельнинское сельское поселение» Волховского
муниципального района Ленинградской области (изменение местоположения)

(наименование объекта, местоположение границ которого описано (далее - объект))

Раздел 1

Сведения об объекте		
№ п/п	Характеристики объекта	Описание характеристик
1	2	3
1	Местоположение объекта	Ленинградская область, Волховский муниципальный район, Кисельнинское сельское поселение, деревня Новая
2	Площадь объекта ± величина погрешности определения площади ($P \pm \Delta P$), м ²	597924 ± 3789
3	Иные характеристики объекта	-

Раздел 2

Сведения о местоположении границ объекта					
1. Система координат -					
2. Сведения о характерных точках границ объекта					
Обозначение характерных точек границ	Координаты, м		Метод определения координат характерной точки	Средняя квадратическая погрешность положения характерной точки (Mt), м	Описание обозначения точки на местности (при наличии)
	X	Y			
1	2	3	4	5	6
-	-	-	-	-	-
3. Сведения о характерных точках части (частей) границы объекта					
Обозначение характерных точек части границы	Координаты, м		Метод определения координат характерной точки	Средняя квадратическая погрешность положения характерной точки (Mt), м	Описание обозначения точки на местности (при наличии)
	X	Y			
1	2	3	4	5	6
-	-	-	-	-	-

Раздел 3

Сведения о местоположении измененных (уточненных) границ объекта							
1. Система координат МСК-47 зона 2							
2. Сведения о характерных точках границ объекта							
Обозначение характерных точек границ	Существующие координаты, м		Измененные (уточненные) координаты, м		Метод определения координат характерной точки	Средняя квадратическая погрешность положения характерной точки (Mt), м	Описание обозначения точки на местности (при наличии)
	X	Y	X	Y			
1	2	3	4	5	6	7	8
Часть № 1							
1	443916,92	2313986,40	443836,41	2313621,10	Картометрический метод	1,4	Закрепление отсутствует
2	-	-	443813,26	2313616,42	Картометрический метод	1,4	Закрепление отсутствует
3	-	-	443722,94	2313618,89	Картометрический метод	1,4	Закрепление отсутствует
4	-	-	443680,33	2313629,07	Картометрический метод	1,4	Закрепление отсутствует
5	-	-	443666,48	2313646,38	Картометрический метод	1,4	Закрепление отсутствует

1	2	3	4	5	6	7	8
6	-	-	443654,53	2313662,44	Картометрический метод	1,4	Закрепление отсутствует
7	-	-	443668,83	2313670,73	Картометрический метод	1,4	Закрепление отсутствует
8	-	-	443697,05	2313665,32	Картометрический метод	1,4	Закрепление отсутствует
9	-	-	443709,18	2313682,46	Картометрический метод	1,4	Закрепление отсутствует
10	-	-	443707,32	2313692,04	Картометрический метод	1,4	Закрепление отсутствует
11	-	-	443718,50	2313702,84	Картометрический метод	1,4	Закрепление отсутствует
12	-	-	443734,57	2313700,36	Картометрический метод	1,4	Закрепление отсутствует
13	-	-	443746,54	2313696,14	Картометрический метод	1,4	Закрепление отсутствует
14	-	-	443784,95	2313683,27	Картометрический метод	1,4	Закрепление отсутствует
15	-	-	443828,63	2313672,48	Картометрический метод	1,4	Закрепление отсутствует
16	-	-	443827,58	2313679,47	Картометрический метод	1,4	Закрепление отсутствует
17	-	-	443763,36	2313719,93	Картометрический метод	1,4	Закрепление отсутствует
18	-	-	443778,02	2313736,21	Картометрический метод	1,4	Закрепление отсутствует
19	-	-	443816,68	2313788,43	Аналитический метод	0,3	Закрепление отсутствует
20	-	-	443833,38	2313807,03	Аналитический метод	0,3	Закрепление отсутствует
21	-	-	443916,92	2313986,40	Картометрический метод	1,4	Закрепление отсутствует
22	443802,26	2314030,24	443802,26	2314030,24	Картометрический метод	1,4	Закрепление отсутствует
23	443776,54	2313972,37	443788,74	2313997,74	Картометрический метод	1,4	Закрепление отсутствует
24	-	-	443768,10	2313951,79	Картометрический метод	1,4	Закрепление отсутствует
25	443748,71	2313908,67	443748,71	2313908,67	Картометрический метод	1,4	Закрепление отсутствует
26	443718,64	2313860,76	443718,64	2313860,76	Картометрический метод	1,4	Закрепление отсутствует
27	443705,29	2313866,54	443705,29	2313866,54	Картометрический метод	1,4	Закрепление отсутствует
28	443707,52	2313887,29	443707,52	2313887,29	Картометрический метод	1,4	Закрепление отсутствует
29	-	-	443684,34	2313905,40	Картометрический метод	1,4	Закрепление отсутствует
30	443683,62	2313905,97	443683,62	2313905,97	Картометрический метод	1,4	Закрепление отсутствует
31	-	-	443677,55	2313897,20	Картометрический метод	1,4	Закрепление отсутствует
32	-	-	443674,50	2313893,31	Картометрический метод	1,4	Закрепление отсутствует
33	443665,89	2313881,47	443665,89	2313881,47	Картометрический метод	1,4	Закрепление отсутствует
34	-	-	443646,02	2313892,43	Картометрический метод	1,4	Закрепление отсутствует
35	443596,23	2313928,21	443596,23	2313928,21	Картометрический метод	1,4	Закрепление отсутствует

1	2	3	4	5	6	7	8
36	443530,00	2313836,64	443530,00	2313836,64	Картометрический метод	1,4	Закрепление отсутствует
37	443509,64	2313825,23	443509,64	2313825,23	Картометрический метод	1,4	Закрепление отсутствует
38	443468,78	2313764,58	443468,78	2313764,58	Картометрический метод	1,4	Закрепление отсутствует
39	443460,17	2313770,23	443460,17	2313770,23	Картометрический метод	1,4	Закрепление отсутствует
40	443398,76	2313627,88	443398,76	2313627,88	Картометрический метод	1,4	Закрепление отсутствует
41	443398,15	2313615,79	443398,15	2313615,79	Картометрический метод	1,4	Закрепление отсутствует
42	443393,85	2313533,59	443393,90	2313533,63	Картометрический метод	1,4	Закрепление отсутствует
43	443383,71	2313497,42	443383,71	2313497,42	Картометрический метод	1,4	Закрепление отсутствует
44	443338,32	2313335,61	443338,32	2313335,61	Картометрический метод	1,4	Закрепление отсутствует
45	443307,91	2313295,24	443307,91	2313295,24	Картометрический метод	1,4	Закрепление отсутствует
46	443330,09	2313267,69	443330,09	2313267,69	Картометрический метод	1,4	Закрепление отсутствует
47	443321,93	2313242,48	443321,93	2313242,48	Картометрический метод	1,4	Закрепление отсутствует
48	443353,37	2313226,57	443353,37	2313226,57	Картометрический метод	1,4	Закрепление отсутствует
49	443241,22	2313065,38	443241,22	2313065,38	Картометрический метод	1,4	Закрепление отсутствует
50	443241,04	2313064,02	443241,04	2313064,02	Аналитический метод	7,5	Закрепление отсутствует
51	443237,06	2313058,75	443237,06	2313058,75	Аналитический метод	2,5	Закрепление отсутствует
52	443213,40	2313026,95	443213,40	2313026,95	Аналитический метод	2,5	Закрепление отсутствует
53	443208,51	2313022,18	443208,51	2313022,18	Картометрический метод	1,4	Закрепление отсутствует
54	443199,92	2313011,83	443199,95	2313011,84	Картометрический метод	1,4	Закрепление отсутствует
55	443220,99	2312982,63	443220,99	2312982,63	Картометрический метод	1,4	Закрепление отсутствует
56	443141,69	2312925,43	443141,69	2312925,43	Картометрический метод	1,4	Закрепление отсутствует
57	443120,62	2312954,62	443120,62	2312954,62	Картометрический метод	1,4	Закрепление отсутствует
58	443139,83	2312968,52	443139,83	2312968,50	Картометрический метод	1,4	Закрепление отсутствует
59	443139,99	2312972,08	443139,99	2312972,06	Картометрический метод	1,4	Закрепление отсутствует
60	443134,60	2312980,62	443134,60	2312980,62	Картометрический метод	1,4	Закрепление отсутствует
61	443080,33	2312934,92	443080,33	2312934,92	Аналитический метод	2,5	Закрепление отсутствует
62	443056,95	2312915,23	443056,95	2312915,23	Аналитический метод	2,5	Закрепление отсутствует
63	442930,48	2312837,30	442930,48	2312837,30	Аналитический метод	2,5	Закрепление отсутствует
64	442927,30	2312832,11	442927,30	2312832,11	Аналитический метод	2,5	Закрепление отсутствует

1	2	3	4	5	6	7	8
65	442901,23	2312790,66	442901,23	2312790,66	Картометрический метод	1,4	Закрепление отсутствует
66	442908,36	2312789,23	442908,36	2312789,23	Картометрический метод	1,4	Закрепление отсутствует
67	442883,49	2312770,71	442883,49	2312770,72	Картометрический метод	1,4	Закрепление отсутствует
68	442844,63	2312733,54	442844,63	2312733,54	Картометрический метод	1,4	Закрепление отсутствует
69	442798,87	2312705,89	442798,87	2312705,89	Картометрический метод	1,4	Закрепление отсутствует
70	442783,83	2312688,66	442783,83	2312688,66	Картометрический метод	1,4	Закрепление отсутствует
71	442784,07	2312672,70	442784,07	2312672,70	Картометрический метод	1,4	Закрепление отсутствует
72	442725,19	2312631,52	442724,97	2312630,14	Аналитический метод	7,5	Закрепление отсутствует
73	442673,43	2312594,34	442673,19	2312592,96	Аналитический метод	7,5	Закрепление отсутствует
74	442531,71	2312686,82	442531,48	2312685,45	Аналитический метод	7,5	Закрепление отсутствует
75	442422,24	2312756,92	442421,62	2312755,81	Аналитический метод	7,5	Закрепление отсутствует
76	442356,98	2312796,96	442356,74	2312795,60	Аналитический метод	7,5	Закрепление отсутствует
77	442299,13	2312697,73	442298,89	2312696,36	Картометрический метод	1,4	Закрепление отсутствует
78	442236,48	2312575,05	442236,82	2312564,78	Картометрический метод	1,4	Закрепление отсутствует
79	442243,30	2312561,39	442259,49	2312549,91	Аналитический метод	2,5	Закрепление отсутствует
80	442252,77	2312551,70	442319,00	2312524,07	Аналитический метод	2,5	Закрепление отсутствует
81	442264,46	2312545,58	442364,67	2312518,07	Аналитический метод	2,5	Закрепление отсутствует
82	442279,60	2312542,13	442406,87	2312507,64	Аналитический метод	2,5	Закрепление отсутствует
83	442294,33	2312535,51	442427,83	2312496,51	Аналитический метод	2,5	Закрепление отсутствует
84	442296,65	2312533,47	442473,84	2312472,07	Аналитический метод	2,5	Закрепление отсутствует
85	442306,34	2312527,46	442476,72	2312470,53	Аналитический метод	2,5	Закрепление отсутствует
86	442319,26	2312525,45	442491,62	2312466,86	Аналитический метод	2,5	Закрепление отсутствует
87	442364,92	2312519,45	442534,20	2312498,50	Аналитический метод	2,5	Закрепление отсутствует
88	442407,12	2312509,02	442625,44	2312561,35	Картометрический метод	1,4	Закрепление отсутствует
89	442649,51	2312550,16	442649,51	2312550,16	Картометрический метод	1,4	Закрепление отсутствует
90	442657,86	2312542,41	442657,86	2312542,41	Картометрический метод	1,4	Закрепление отсутствует
91	442660,54	2312479,74	442660,54	2312479,74	Картометрический метод	1,4	Закрепление отсутствует
92	442668,06	2312472,35	442668,06	2312472,35	Картометрический метод	1,4	Закрепление отсутствует
93	442681,79	2312464,63	442681,79	2312464,63	Картометрический метод	1,4	Закрепление отсутствует
94	442703,01	2312463,27	442703,01	2312463,27	Картометрический метод	1,4	Закрепление отсутствует

1	2	3	4	5	6	7	8
95	442721,45	2312468,19	442721,45	2312468,19	Картометрический метод	1,4	Закрепление отсутствует
96	442763,80	2312499,49	442763,81	2312499,49	Картометрический метод	1,4	Закрепление отсутствует
97	442785,89	2312522,74	442785,90	2312522,74	Картометрический метод	1,4	Закрепление отсутствует
98	442803,63	2312527,44	442803,64	2312527,44	Картометрический метод	1,4	Закрепление отсутствует
99	442911,66	2312539,11	442911,68	2312539,11	Картометрический метод	1,4	Закрепление отсутствует
100	443123,59	2312580,35	443123,62	2312580,35	Картометрический метод	1,4	Закрепление отсутствует
101	443252,03	2312637,57	443252,08	2312637,57	Картометрический метод	1,4	Закрепление отсутствует
102	443342,80	2312692,59	443342,85	2312692,59	Картометрический метод	1,4	Закрепление отсутствует
103	443358,09	2312703,76	443360,33	2312705,36	Картометрический метод	1,4	Закрепление отсутствует
104	443360,28	2312705,36	443451,46	2312814,47	Картометрический метод	1,4	Закрепление отсутствует
105	443451,65	2312815,88	443455,47	2312817,76	Картометрический метод	1,4	Закрепление отсутствует
106	443465,01	2312806,16	443465,01	2312806,16	Картометрический метод	1,4	Закрепление отсутствует
107	443469,23	2312806,97	443469,23	2312806,97	Картометрический метод	1,4	Закрепление отсутствует
108	443483,13	2312821,83	443483,13	2312821,83	Картометрический метод	1,4	Закрепление отсутствует
109	443487,99	2312848,03	443487,99	2312848,03	Картометрический метод	1,4	Закрепление отсутствует
110	443483,98	2312875,70	443483,98	2312875,70	Картометрический метод	1,4	Закрепление отсутствует
111	443473,27	2312900,07	443473,27	2312900,07	Картометрический метод	1,4	Закрепление отсутствует
112	443476,45	2312925,83	443476,45	2312925,83	Картометрический метод	1,4	Закрепление отсутствует
113	443498,97	2312949,11	443498,97	2312949,11	Картометрический метод	1,4	Закрепление отсутствует
114	443533,79	2312976,51	443533,79	2312976,51	Картометрический метод	1,4	Закрепление отсутствует
115	443591,68	2313022,05	443591,68	2313022,05	Картометрический метод	1,4	Закрепление отсутствует
116	443594,18	2313025,79	443594,19	2313025,79	Картометрический метод	1,4	Закрепление отсутствует
117	443555,34	2313065,04	443555,34	2313065,04	Картометрический метод	1,4	Закрепление отсутствует
118	443514,91	2313099,06	443514,91	2313099,06	Картометрический метод	1,4	Закрепление отсутствует
119	443469,60	2313134,45	443469,60	2313134,45	Картометрический метод	1,4	Закрепление отсутствует
120	443470,54	2313135,77	443470,54	2313135,77	Картометрический метод	1,4	Закрепление отсутствует
121	443388,33	2313200,21	443388,33	2313200,21	Картометрический метод	1,4	Закрепление отсутствует
122	443461,99	2313311,68	443461,99	2313311,68	Картометрический метод	1,4	Закрепление отсутствует
123	443469,74	2313330,60	443469,74	2313330,60	Картометрический метод	1,4	Закрепление отсутствует
124	443498,41	2313318,81	443498,41	2313318,81	Картометрический метод	1,4	Закрепление отсутствует

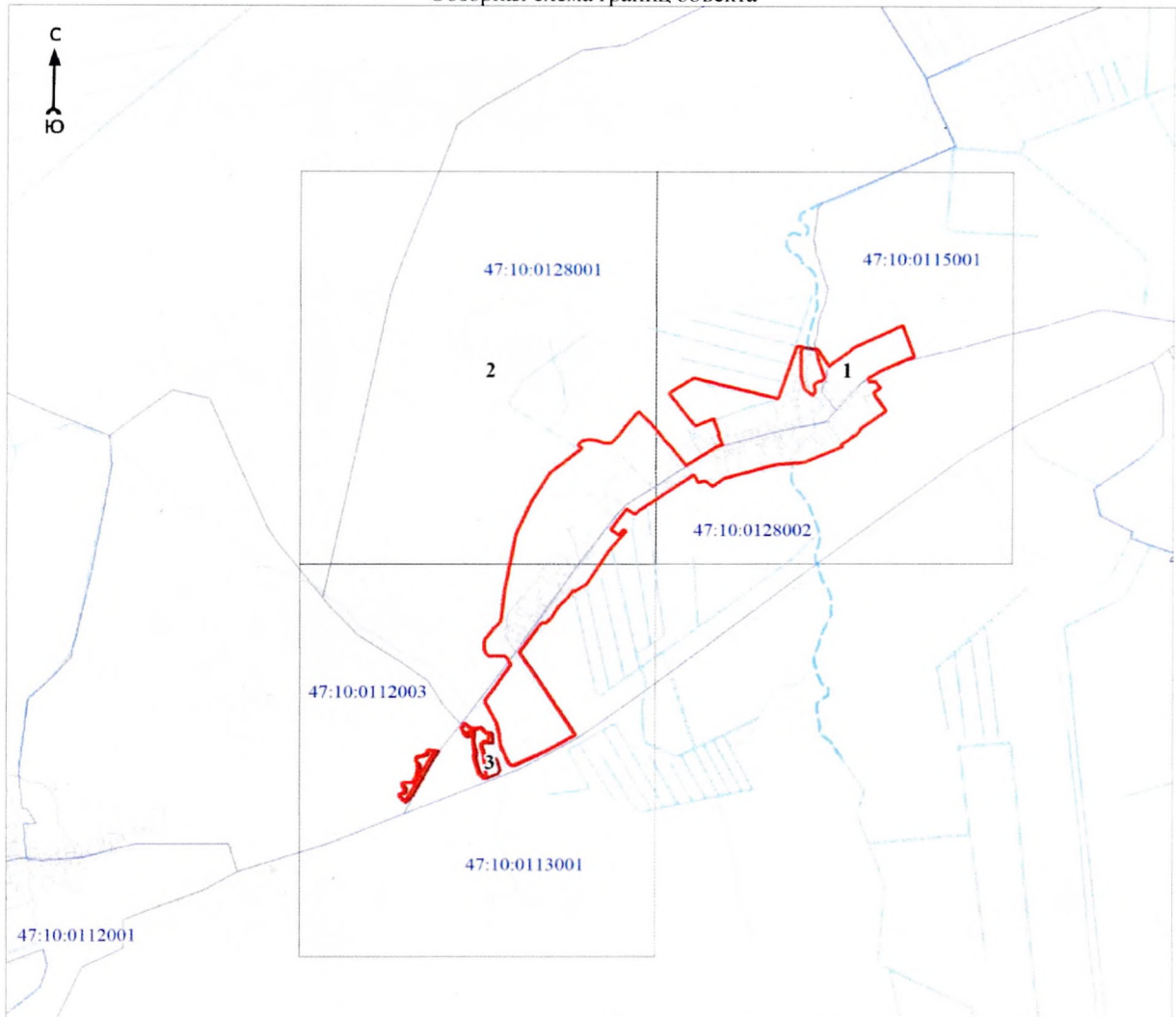
1	2	3	4	5	6	7	8
125	443506,06	2313315,93	443506,06	2313315,93	Картометрический метод	1,4	Закрепление отсутствует
126	443507,93	2313315,23	443507,93	2313315,23	Картометрический метод	1,4	Закрепление отсутствует
127	443509,15	2313318,49	443509,15	2313318,49	Картометрический метод	1,4	Закрепление отсутствует
128	443521,14	2313314,30	443521,14	2313314,30	Картометрический метод	1,4	Закрепление отсутствует
129	443556,72	2313301,83	443556,72	2313301,83	Картометрический метод	1,4	Закрепление отсутствует
130	443565,75	2313298,68	443565,75	2313298,67	Картометрический метод	1,4	Закрепление отсутствует
131	443556,98	2313277,03	443556,98	2313277,03	Картометрический метод	1,4	Закрепление отсутствует
132	443538,43	2313231,19	443538,43	2313231,19	Картометрический метод	1,4	Закрепление отсутствует
133	443664,55	2313137,00	443664,55	2313137,00	Картометрический метод	1,4	Закрепление отсутствует
134	443668,00	2313142,52	443668,00	2313142,52	Картометрический метод	1,4	Закрепление отсутствует
135	443718,29	2313222,69	443718,29	2313222,69	Картометрический метод	1,4	Закрепление отсутствует
136	443720,25	2313225,81	443720,25	2313225,81	Картометрический метод	1,4	Закрепление отсутствует
137	443641,80	2313534,42	443641,80	2313534,42	Картометрический метод	1,4	Закрепление отсутствует
138	443839,43	2313601,13	443839,43	2313601,13	Картометрический метод	1,4	Закрепление отсутствует
1	443916,92	2313986,40	443836,41	2313621,10	Картометрический метод	1,4	Закрепление отсутствует
Часть № 2							
139	442381,04	2312422,15	442385,77	2312379,76	Картометрический метод	1,4	Закрепление отсутствует
140	442378,97	2312439,00	442403,85	2312393,05	Картометрический метод	1,4	Закрепление отсутствует
141	442387,03	2312449,91	442388,09	2312406,94	Картометрический метод	1,4	Закрепление отсутствует
142	442387,95	2312454,43	442383,30	2312426,48	Картометрический метод	1,4	Закрепление отсутствует
143	442385,96	2312459,38	442384,64	2312440,08	Картометрический метод	1,4	Закрепление отсутствует
144	442364,45	2312472,20	442383,51	2312455,37	Картометрический метод	1,4	Закрепление отсутствует
145	442362,77	2312476,51	442371,72	2312461,92	Картометрический метод	1,4	Закрепление отсутствует
146	442363,38	2312483,40	442367,21	2312473,81	Картометрический метод	1,4	Закрепление отсутствует
147	442366,14	2312488,93	442365,69	2312483,38	Картометрический метод	1,4	Закрепление отсутствует
148	442365,17	2312492,41	442348,24	2312481,27	Картометрический метод	1,4	Закрепление отсутствует
149	442362,15	2312494,82	442331,96	2312478,58	Картометрический метод	1,4	Закрепление отсутствует
150	442345,38	2312497,17	442331,96	2312463,07	Картометрический метод	1,4	Закрепление отсутствует
151	442326,20	2312496,26	442326,59	2312454,82	Картометрический метод	1,4	Закрепление отсутствует
152	442325,00	2312463,66	442308,97	2312454,82	Картометрический метод	1,4	Закрепление отсутствует

1	2	3	4	5	6	7	8
153	442322,78	2312459,98	442284,06	2312460,97	Картометрический метод	1,4	Закрепление отсутствует
154	442316,85	2312457,44	442244,78	2312467,67	Картометрический метод	1,4	Закрепление отсутствует
155	442251,73	2312477,35	442194,24	2312474,42	Картометрический метод	1,4	Закрепление отсутствует
156	442248,25	2312484,06	442188,70	2312462,64	Картометрический метод	1,4	Закрепление отсутствует
157	442251,57	2312489,85	442209,01	2312444,91	Картометрический метод	1,4	Закрепление отсутствует
158	442264,58	2312500,54	442252,45	2312432,39	Картометрический метод	1,4	Закрепление отсутствует
159	442268,07	2312508,38	442272,05	2312424,69	Картометрический метод	1,4	Закрепление отсутствует
160	442253,21	2312515,52	442288,69	2312429,44	Картометрический метод	1,4	Закрепление отсутствует
161	442240,94	2312517,64	442315,70	2312425,20	Картометрический метод	1,4	Закрепление отсутствует
162	442219,92	2312523,99	442342,03	2312422,82	Картометрический метод	1,4	Закрепление отсутствует
163	442207,84	2312516,24	442367,18	2312423,34	Картометрический метод	1,4	Закрепление отсутствует
164	442188,05	2312469,55	442374,99	2312419,76	Картометрический метод	1,4	Закрепление отсутствует
165	442217,29	2312449,35	442370,24	2312406,00	Картометрический метод	1,4	Закрепление отсутствует
166	442251,51	2312439,51	442354,62	2312398,18	Картометрический метод	1,4	Закрепление отсутствует
167	442261,54	2312437,44	442357,67	2312391,73	Картометрический метод	1,4	Закрепление отсутствует
168	442275,26	2312438,29	442372,62	2312387,48	Картометрический метод	1,4	Закрепление отсутствует
139	442381,04	2312422,15	442385,77	2312379,76	Картометрический метод	1,4	Закрепление отсутствует
Часть № 3							
169	442127,23	2312209,77	442296,76	2312284,61	Картометрический метод	1,4	Закрепление отсутствует
170	442104,99	2312193,22	442257,06	2312261,39	Картометрический метод	1,4	Закрепление отсутствует
171	442094,56	2312182,52	442130,29	2312196,56	Картометрический метод	1,4	Закрепление отсутствует
172	442116,84	2312164,19	442107,93	2312182,08	Картометрический метод	1,4	Закрепление отсутствует
173	442125,39	2312161,68	442096,44	2312174,64	Картометрический метод	1,4	Закрепление отсутствует
174	442130,34	2312162,61	442119,83	2312155,37	Картометрический метод	1,4	Закрепление отсутствует
175	442131,58	2312166,69	442129,41	2312157,02	Картометрический метод	1,4	Закрепление отсутствует
176	442129,95	2312172,21	442129,40	2312168,53	Картометрический метод	1,4	Закрепление отсутствует
177	442130,64	2312177,25	442135,24	2312176,03	Картометрический метод	1,4	Закрепление отсутствует
178	442133,57	2312181,26	442150,50	2312174,37	Картометрический метод	1,4	Закрепление отсутствует
179	442141,97	2312183,43	442154,69	2312168,54	Картометрический метод	1,4	Закрепление отсутствует
180	442150,05	2312183,05	442168,47	2312165,39	Картометрический метод	1,4	Закрепление отсутствует

Раздел 4

План границ объекта

Обзорная схема границ объекта



Масштаб 1:25000

Используемые условные знаки и обозначения:

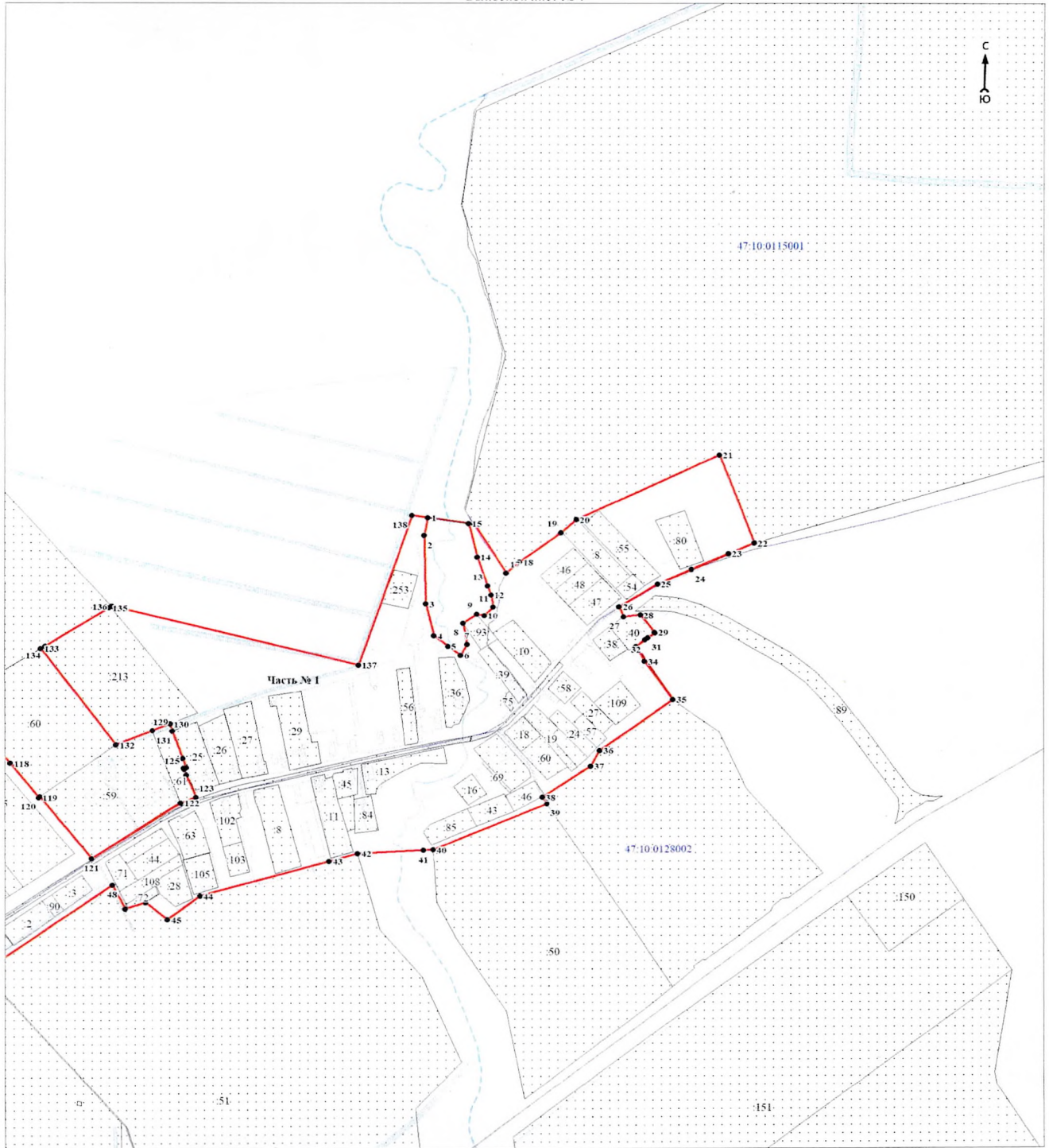
	• 1	- характеристическая точка границы объекта
		- уточняемая (изменяемая) часть границы объекта
		- существующая часть границы объекта, сведения о которой содержатся в Едином государственном реестре недвижимости
		- граница кадастрового квартала
		- существующие границы земельного участка, имеющиеся в Едином государственном реестре недвижимости, сведения о которых достаточны для определения их местоположения
	30	- обозначение земельного участка, сведения о котором содержатся в Едином государственном реестре недвижимости
	47:10:0000000	- номер кадастрового квартала
	1	- область и номер выносного листа

Подпись

Дата «08» 04/2025 20 21 г

Место для оттиска печати (при наличии) лица, составившего описание местоположения границ объекта

План границ объекта
Выносной лист № 1



Масштаб 1:5000

Используемые условные знаки и обозначения:

Условные обозначения представлены на обзорной схеме границ объекта

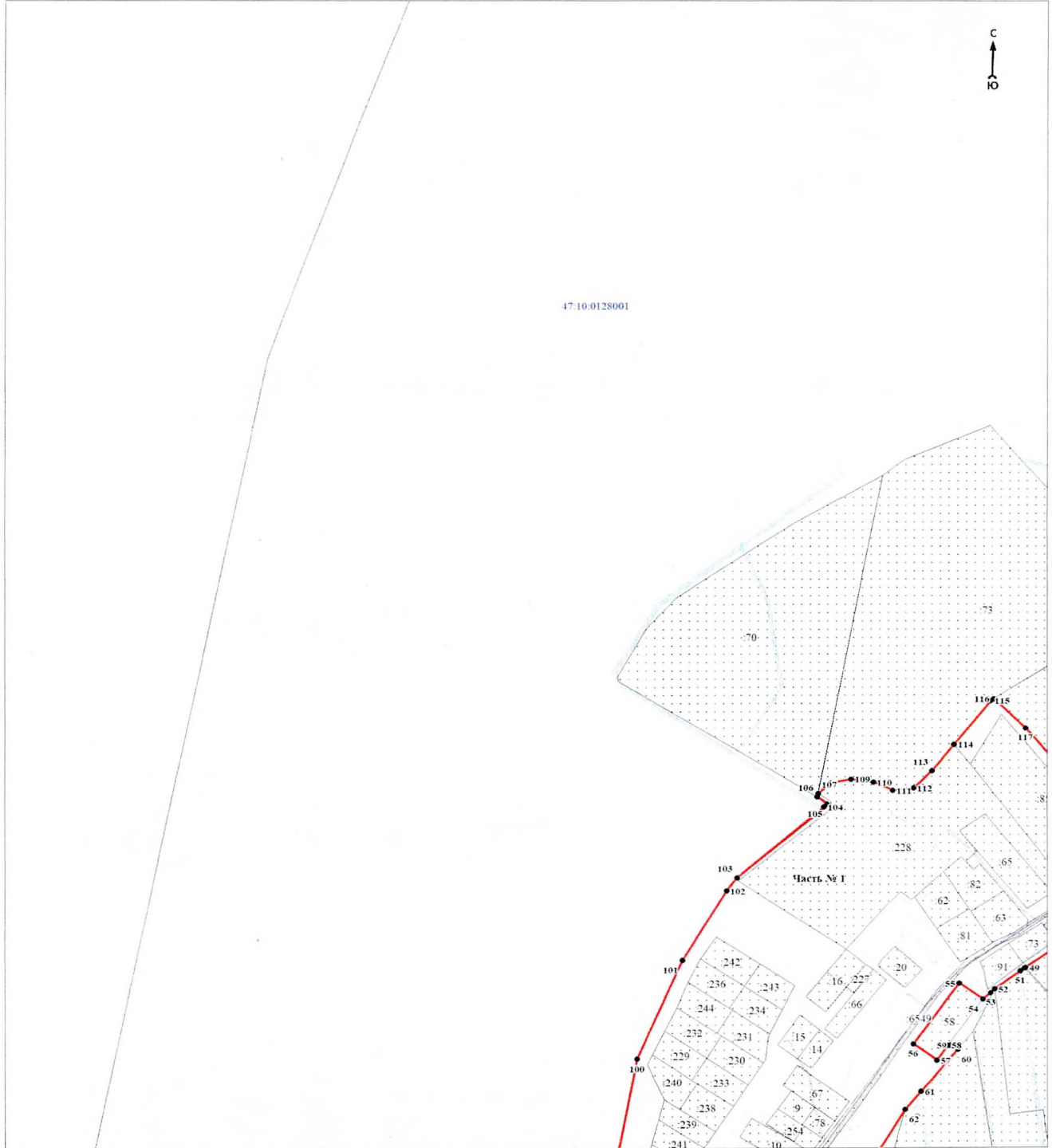
Подпись *fdf*

Дата *08 мая 2021 г*

Место для оттиска печати (при наличии) лица, составившего описание местоположения границ объекта

План границ объекта
Выносной лист № 2

47.10.0128001



Масштаб 1:5000

Используемые условные знаки и обозначения:

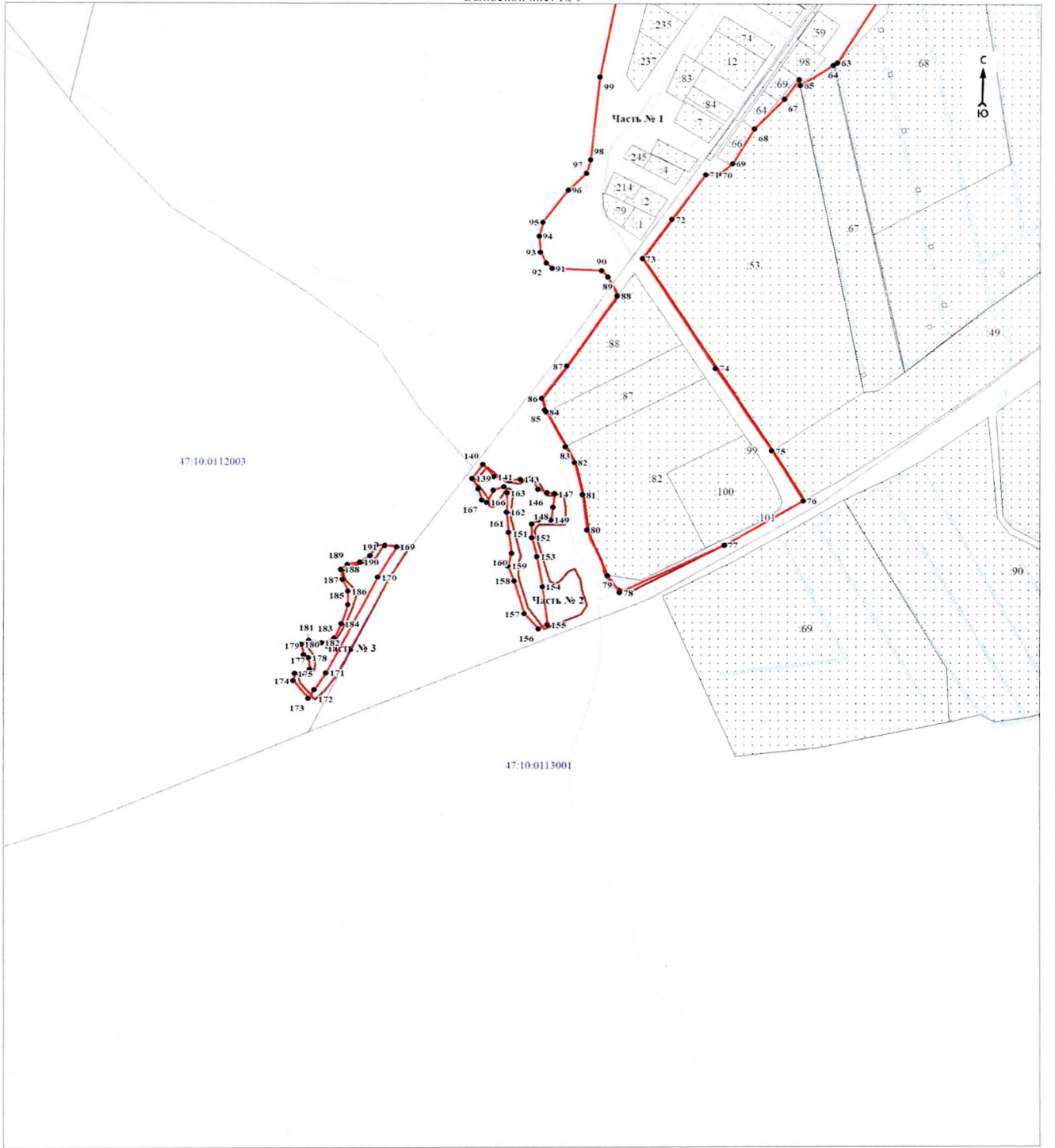
Условные обозначения представлены на обзорной схеме границ объекта

Подпись

Дата « 20 21 »

Место для оттиска печати (при наличии) лица, составившего описание местоположения границ объекта

План границ объекта
Выносной лист № 3



Масштаб 1:5000

Используемые условные знаки и обозначения:

Условные обозначения представлены на обзорной схеме границ объекта

Подпись 

Дата  20 

Место для оттиска печати (при наличии) лица, составившего описание местоположения границ объекта

ОПИСАНИЕ МЕСТОПОЛОЖЕНИЯ ГРАНИЦ

населённого пункта - деревня Нурма муниципального образования «Кисельнинское сельское поселение» Волховского муниципального района Ленинградской области (изменение местоположения)

(наименование объекта, местоположение границ которого описано (далее - объект))

Раздел 1

Сведения об объекте		
№ п/п	Характеристики объекта	Описание характеристик
1	2	3
1	Местоположение объекта	Ленинградская область, Волховский муниципальный район, Кисельнинское сельское поселение, деревня Нурма
2	Площадь объекта ± величина погрешности определения площади ($P \pm \Delta P$), м ²	270808 ± 2550
3	Иные характеристики объекта	-

Раздел 2

Сведения о местоположении границ объекта					
1. Система координат -					
2. Сведения о характерных точках границ объекта					
Обозначение характерных точек границ	Координаты, м		Метод определения координат характерной точки	Средняя квадратическая погрешность положения характерной точки (M), м	Описание обозначения точки на местности (при наличии)
	X	Y			
1	2	3	4	5	6
-	-	-	-	-	-
3. Сведения о характерных точках части (частей) границы объекта					
Обозначение характерных точек части границы	Координаты, м		Метод определения координат характерной точки	Средняя квадратическая погрешность положения характерной точки (M), м	Описание обозначения точки на местности (при наличии)
	X	Y			
1	2	3	4	5	6
-	-	-	-	-	-

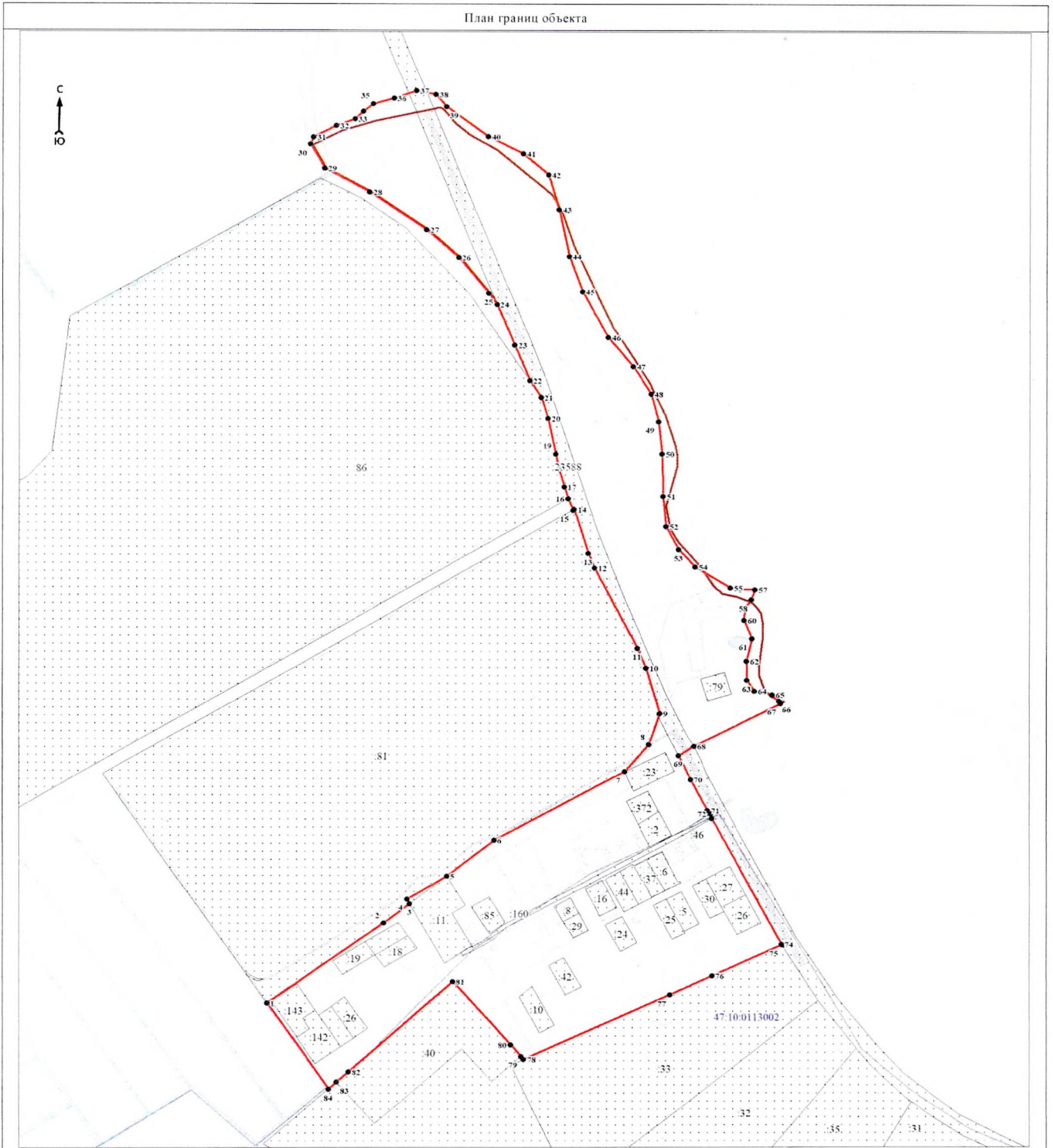
Раздел 3

Сведения о местоположении измененных (уточненных) границ объекта							
1. Система координат МСК-47 зона 2							
2. Сведения о характерных точках границ объекта							
Обозначение характерных точек границ	Существующие координаты, м		Измененные (уточненные) координаты, м		Метод определения координат характерной точки	Средняя квадратическая погрешность положения характерной точки (M), м	Описание обозначения точки на местности (при наличии)
	X	Y	X	Y			
1	2	3	4	5	6	7	8
1	440357,49	2311629,30	439204,01	2311572,07	Картометрический метод	1,4	Закрепление отсутствует
2	-	-	439311,63	2311722,14	Картометрический метод	1,4	Закрепление отсутствует
3	-	-	439337,94	2311755,61	Картометрический метод	1,4	Закрепление отсутствует
4	-	-	439344,36	2311751,97	Картометрический метод	1,4	Закрепление отсутствует
5	-	-	439375,52	2311803,42	Картометрический метод	1,4	Закрепление отсутствует
6	-	-	439423,53	2311864,50	Картометрический метод	1,4	Закрепление отсутствует

1	2	3	4	5	6	7	8
7	-	-	439514,95	2312032,41	Картометрический метод	1,4	Закрепление отсутствует
8	-	-	439551,78	2312063,72	Картометрический метод	1,4	Закрепление отсутствует
9	-	-	439594,37	2312077,73	Картометрический метод	1,4	Закрепление отсутствует
10	-	-	439656,01	2312059,98	Картометрический метод	1,4	Закрепление отсутствует
11	-	-	439682,97	2312048,54	Картометрический метод	1,4	Закрепление отсутствует
12	-	-	439790,52	2311993,67	Картометрический метод	1,4	Закрепление отсутствует
13	-	-	439809,80	2311985,06	Картометрический метод	1,4	Закрепление отсутствует
14	-	-	439869,41	2311966,99	Картометрический метод	1,4	Закрепление отсутствует
15	-	-	439868,46	2311965,38	Картометрический метод	1,4	Закрепление отсутствует
16	-	-	439884,52	2311959,52	Картометрический метод	1,4	Закрепление отсутствует
17	-	-	439899,93	2311954,13	Картометрический метод	1,4	Закрепление отсутствует
18	-	-	439924,63	2311947,03	Картометрический метод	1,4	Закрепление отсутствует
19	-	-	439944,84	2311943,20	Картометрический метод	1,4	Закрепление отсутствует
20	-	-	439992,29	2311933,30	Картометрический метод	1,4	Закрепление отсутствует
21	-	-	440020,20	2311924,18	Картометрический метод	1,4	Закрепление отсутствует
22	-	-	440042,53	2311909,56	Картометрический метод	1,4	Закрепление отсутствует
23	-	-	440089,51	2311890,14	Картометрический метод	1,4	Закрепление отсутствует
24	-	-	440144,46	2311867,70	Картометрический метод	1,4	Закрепление отсутствует
25	-	-	440159,26	2311857,25	Картометрический метод	1,4	Закрепление отсутствует
26	-	-	440207,87	2311818,19	Картометрический метод	1,4	Закрепление отсутствует
27	-	-	440245,43	2311776,45	Картометрический метод	1,4	Закрепление отсутствует
28	-	-	440295,66	2311703,36	Картометрический метод	1,4	Закрепление отсутствует
29	-	-	440327,46	2311645,17	Картометрический метод	1,4	Закрепление отсутствует
30	-	-	440358,78	2311627,21	Картометрический метод	1,4	Закрепление отсутствует
31	-	-	440368,42	2311630,95	Картометрический метод	1,4	Закрепление отсутствует
32	-	-	440383,56	2311660,01	Картометрический метод	1,4	Закрепление отсутствует
33	-	-	440392,82	2311683,95	Картометрический метод	1,4	Закрепление отсутствует
34	-	-	440402,91	2311694,72	Картометрический метод	1,4	Закрепление отсутствует
35	-	-	440413,02	2311707,90	Картометрический метод	1,4	Закрепление отсутствует
36	-	-	440420,70	2311734,25	Картометрический метод	1,4	Закрепление отсутствует

1	2	3	4	5	6	7	8
37	-	-	440430,81	2311763,02	Картометрический метод	1,4	Закрепление отсутствует
38	-	-	440425,54	2311787,84	Картометрический метод	1,4	Закрепление отсутствует
39	-	-	440409,07	2311801,68	Картометрический метод	1,4	Закрепление отсутствует
40	-	-	440368,88	2311855,93	Картометрический метод	1,4	Закрепление отсутствует
41	-	-	440346,48	2311900,95	Картометрический метод	1,4	Закрепление отсутствует
42	-	-	440318,09	2311933,69	Картометрический метод	1,4	Закрепление отсутствует
43	-	-	440272,01	2311947,30	Картометрический метод	1,4	Закрепление отсутствует
44	-	-	440209,21	2311960,48	Картометрический метод	1,4	Закрепление отсутствует
45	-	-	440161,32	2311977,60	Картометрический метод	1,4	Закрепление отсутствует
46	-	-	440100,04	2312010,99	Картометрический метод	1,4	Закрепление отсутствует
47	-	-	440060,71	2312042,53	Картометрический метод	1,4	Закрепление отсутствует
48	-	-	440024,51	2312065,93	Картометрический метод	1,4	Закрепление отсутствует
49	-	-	439988,16	2312075,41	Картометрический метод	1,4	Закрепление отсутствует
50	-	-	439944,69	2312080,31	Картометрический метод	1,4	Закрепление отсутствует
51	-	-	439887,32	2312081,42	Картометрический метод	1,4	Закрепление отсутствует
52	-	-	439846,07	2312085,37	Картометрический метод	1,4	Закрепление отсутствует
53	-	-	439814,77	2312101,48	Картометрический метод	1,4	Закрепление отсутствует
54	-	-	439791,26	2312123,53	Картометрический метод	1,4	Закрепление отсутствует
55	-	-	439763,58	2312168,59	Картометрический метод	1,4	Закрепление отсутствует
56	-	-	439761,37	2312181,39	Картометрический метод	1,4	Закрепление отсутствует
57	-	-	439760,90	2312200,36	Картометрический метод	1,4	Закрепление отсутствует
58	-	-	439747,46	2312195,93	Картометрический метод	1,4	Закрепление отсутствует
59	-	-	439735,96	2312187,29	Картометрический метод	1,4	Закрепление отсутствует
60	-	-	439720,46	2312186,18	Картометрический метод	1,4	Закрепление отсутствует
61	-	-	439695,81	2312196,14	Картометрический метод	1,4	Закрепление отсутствует
62	-	-	439665,78	2312189,50	Картометрический метод	1,4	Закрепление отсутствует
63	-	-	439639,54	2312190,13	Картометрический метод	1,4	Закрепление отсутствует
64	-	-	439625,07	2312199,64	Картометрический метод	1,4	Закрепление отсутствует
65	-	-	439619,70	2312222,47	Картометрический метод	1,4	Закрепление отсутствует

План границ объекта



Масштаб 1:5000

Используемые условные знаки и обозначения:

	- характерная точка границы объекта
	- уточняемая (изменяемая) часть границы объекта
	- существующая часть границы объекта, сведения о которой содержатся в Едином государственном реестре недвижимости
	- граница кадастрового квартала
	- существующие границы земельного участка, имеющиеся в Едином государственном реестре недвижимости, сведения о которых достаточны для определения их местоположения
	- обозначение земельного участка, сведения о котором содержатся в Едином государственном реестре недвижимости
	- номер кадастрового квартала

Подпись

Дата

Место для оттиска печати (при наличии) лица, составившего описание местоположения границ объекта

ОПИСАНИЕ МЕСТОПОЛОЖЕНИЯ ГРАНИЦ

населённого пункта - деревня Пали муниципального образования «Кисельнинское сельское поселение» Волховского
муниципального района Ленинградской области (изменение местоположения)

(наименование объекта, местоположение границ которого описано (далее - объект))

Раздел 1

Сведения об объекте		
№ п/п	Характеристики объекта	Описание характеристик
1	2	3
1	Местоположение объекта	Ленинградская область, Волховский муниципальный район, Кисельнинское сельское поселение, деревня Пали
2	Площадь объекта ± величина погрешности определения площади ($P \pm \Delta P$), м ²	152664 ± 1915
3	Иные характеристики объекта	-

Раздел 2

Сведения о местоположении границ объекта					
1. Система координат -					
2. Сведения о характерных точках границ объекта					
Обозначение характерных точек границ	Координаты, м		Метод определения координат характерной точки	Средняя квадратическая погрешность положения характерной точки (M), м	Описание обозначения точки на местности (при наличии)
	X	Y			
1	2	3	4	5	6
-	-	-	-	-	-
3. Сведения о характерных точках части (частей) границы объекта					
Обозначение характерных точек части границы	Координаты, м		Метод определения координат характерной точки	Средняя квадратическая погрешность положения характерной точки (M), м	Описание обозначения точки на местности (при наличии)
	X	Y			
1	2	3	4	5	6
-	-	-	-	-	-

Раздел 3

Сведения о местоположении измененных (уточненных) границ объекта							
1. Система координат МСК-47 зона 2							
2. Сведения о характерных точках границ объекта							
Обозначение характерных точек границ	Существующие координаты, м		Измененные (уточненные) координаты, м		Метод определения координат характерной точки	Средняя квадратическая погрешность положения характерной точки (M), м	Описание обозначения точки на местности (при наличии)
	X	Y	X	Y			
1	2	3	4	5	6	7	8
1	438080,03	2309228,83	437815,51	2309132,38	Картометрический метод	1,4	Закрепление отсутствует
2	-	-	437825,23	2309128,63	Картометрический метод	1,4	Закрепление отсутствует
3	-	-	437829,70	2309130,59	Картометрический метод	1,4	Закрепление отсутствует
4	-	-	437834,73	2309133,77	Картометрический метод	1,4	Закрепление отсутствует
5	-	-	437914,12	2309159,46	Картометрический метод	1,4	Закрепление отсутствует
6	-	-	438001,53	2309192,86	Картометрический метод	1,4	Закрепление отсутствует

1	2	3	4	5	6	7	8
7	-	-	438041,87	2309208,26	Картометрический метод	1,4	Закрепление отсутствует
8	-	-	438080,01	2309228,72	Картометрический метод	1,4	Закрепление отсутствует
9	438083,08	2309244,60	438083,08	2309244,60	Картометрический метод	1,4	Закрепление отсутствует
10	438082,85	2309245,33	438082,85	2309245,33	Картометрический метод	1,4	Закрепление отсутствует
11	438053,98	2309320,24	438053,98	2309320,24	Картометрический метод	1,4	Закрепление отсутствует
12	438045,48	2309342,14	438045,48	2309342,14	Картометрический метод	1,4	Закрепление отсутствует
13	438043,04	2309351,46	438043,04	2309351,46	Картометрический метод	1,4	Закрепление отсутствует
14	438042,74	2309358,41	438042,74	2309358,41	Картометрический метод	1,4	Закрепление отсутствует
15	438036,71	2309374,66	438036,71	2309374,66	Картометрический метод	1,4	Закрепление отсутствует
16	438019,45	2309409,95	438019,45	2309409,95	Картометрический метод	1,4	Закрепление отсутствует
17	438007,59	2309467,91	438007,59	2309467,91	Картометрический метод	1,4	Закрепление отсутствует
18	437997,51	2309489,63	437997,51	2309489,63	Картометрический метод	1,4	Закрепление отсутствует
19	437975,99	2309531,55	437975,99	2309531,55	Картометрический метод	1,4	Закрепление отсутствует
20	437958,50	2309572,09	437958,50	2309572,09	Картометрический метод	1,4	Закрепление отсутствует
21	437950,71	2309586,52	437950,71	2309586,52	Картометрический метод	1,4	Закрепление отсутствует
22	437914,76	2309558,02	437914,76	2309558,02	Картометрический метод	1,4	Закрепление отсутствует
23	437886,75	2309535,42	437886,75	2309535,42	Картометрический метод	1,4	Закрепление отсутствует
24	437841,11	2309508,71	437841,10	2309508,70	Картометрический метод	1,4	Закрепление отсутствует
25	437813,61	2309495,35	437813,61	2309495,35	Картометрический метод	1,4	Закрепление отсутствует
26	437787,84	2309496,09	437787,82	2309496,07	Картометрический метод	1,4	Закрепление отсутствует
27	437715,89	2309506,06	437715,86	2309506,04	Картометрический метод	1,4	Закрепление отсутствует
28	437692,65	2309550,80	437692,62	2309550,79	Картометрический метод	1,4	Закрепление отсутствует
29	437639,85	2309543,39	437639,82	2309543,38	Картометрический метод	1,4	Закрепление отсутствует
30	437580,73	2309529,59	437580,69	2309529,58	Картометрический метод	1,4	Закрепление отсутствует
31	437591,67	2309476,11	437591,63	2309476,09	Картометрический метод	1,4	Закрепление отсутствует
32	437590,86	2309472,66	437590,82	2309472,64	Картометрический метод	1,4	Закрепление отсутствует
33	437586,68	2309469,66	437586,64	2309469,64	Картометрический метод	1,4	Закрепление отсутствует
34	437572,04	2309468,76	437572,00	2309468,74	Картометрический метод	1,4	Закрепление отсутствует
35	437551,07	2309464,53	437551,03	2309464,51	Картометрический метод	1,4	Закрепление отсутствует
36	437535,45	2309454,46	437535,41	2309454,44	Картометрический метод	1,4	Закрепление отсутствует

План границ объекта



Масштаб 1:5000

Используемые условные знаки и обозначения:

● 1	- характерная точка границы объекта
—	- уточняемая (изменяемая) часть границы объекта
—	- существующая часть границы объекта, сведения о которой содержатся в Едином государственном реестре недвижимости
—	- граница кадастрового квартала
⋯	- существующие границы земельного участка, имеющиеся в Едином государственном реестре недвижимости, сведения о которых достаточны для определения их местоположения
:30	- обозначение земельного участка, сведения о котором содержатся в Едином государственном реестре недвижимости
47:10:0000000	- номер кадастрового квартала

Подпись

Дата «08.04.2021»

20 21

Место для оттиска печати (при наличии) лица, составившего описание местоположения границ объекта

ОПИСАНИЕ МЕСТОПОЛОЖЕНИЯ ГРАНИЦ

населённого пункта – деревня Пески муниципального образования «Кисельнинское сельское поселение» Волховского муниципального района Ленинградской области (изменение местоположения)

(наименование объекта, местоположение границ которого описано (далее - объект))

Раздел 1

Сведения об объекте		
№ п/п	Характеристики объекта	Описание характеристик
1	2	3
1	Местоположение объекта	Ленинградская область, Волховский муниципальный район, Кисельнинское сельское поселение, деревня Пески
2	Площадь объекта ± величина погрешности определения площади ($P \pm \Delta P$), м ²	639960 ± 3920
3	Иные характеристики объекта	-

Раздел 2

Сведения о местоположении границ объекта					
1. Система координат МСК-47 зона 2					
2. Сведения о характерных точках границ объекта					
Обозначение характерных точек границ	Координаты, м		Метод определения координат характерной точки	Средняя квадратическая погрешность положения характерной точки (Mт), м	Описание обозначения точки на местности (при наличии)
	X	Y			
1	2	3	4	5	6
-	-	-	-	-	-
3. Сведения о характерных точках части (частей) границы объекта					
Обозначение характерных точек части границы	Координаты, м		Метод определения координат характерной точки	Средняя квадратическая погрешность положения характерной точки (Mт), м	Описание обозначения точки на местности (при наличии)
	X	Y			
1	2	3	4	5	6
-	-	-	-	-	-

Раздел 3

Сведения о местоположении измененных (уточненных) границ объекта							
1. Система координат МСК-47 зона 2							
2. Сведения о характерных точках границ объекта							
Обозначение характерных точек границ	Существующие координаты, м		Измененные (уточненные) координаты, м		Метод определения координат характерной точки	Средняя квадратическая погрешность положения характерной точки (Mт), м	Описание обозначения точки на местности (при наличии)
	X	Y	X	Y			
1	2	3	4	5	6	7	8
1	445955,89	2316763,20	445955,89	2316763,20	Картометрический метод	1,4	Закрепление отсутствует
2	445945,43	2316765,19	445945,43	2316765,19	Картометрический метод	1,4	Закрепление отсутствует
3	-	-	445933,35	2316765,73	Картометрический метод	1,4	Закрепление отсутствует
4	-	-	445930,59	2316765,85	Картометрический метод	1,4	Закрепление отсутствует
5	445927,14	2316766,00	445927,14	2316766,00	Картометрический метод	1,4	Закрепление отсутствует
6	445906,84	2316763,73	445906,84	2316763,73	Картометрический метод	1,4	Закрепление отсутствует

1	2	3	4	5	6	7	8
7	445882,54	2316759,32	445882,54	2316759,32	Картометрический метод	1,4	Закрепление отсутствует
8	445865,52	2316761,00	445865,52	2316761,00	Картометрический метод	1,4	Закрепление отсутствует
9	445861,70	2316762,05	445861,70	2316762,05	Картометрический метод	1,4	Закрепление отсутствует
10	445858,09	2316763,60	445858,54	2316763,41	Картометрический метод	1,4	Закрепление отсутствует
11	445856,84	2316764,71	445859,48	2316765,78	Картометрический метод	1,4	Закрепление отсутствует
12	445855,15	2316767,52	445864,38	2316778,20	Картометрический метод	1,4	Закрепление отсутствует
13	445854,44	2316771,22	445873,30	2316806,85	Картометрический метод	1,4	Закрепление отсутствует
14	445853,64	2316773,29	445841,30	2316816,56	Картометрический метод	1,4	Закрепление отсутствует
15	445852,64	2316774,09	445832,58	2316787,85	Картометрический метод	1,4	Закрепление отсутствует
16	445850,44	2316774,97	445831,06	2316780,27	Картометрический метод	1,4	Закрепление отсутствует
17	445846,50	2316775,92	445830,44	2316777,18	Картометрический метод	1,4	Закрепление отсутствует
18	445826,95	2316777,09	445826,95	2316777,09	Картометрический метод	1,4	Закрепление отсутствует
19	445823,11	2316776,00	445823,11	2316776,00	Картометрический метод	1,4	Закрепление отсутствует
20	445819,83	2316774,40	445819,82	2316774,40	Картометрический метод	1,4	Закрепление отсутствует
21	-	-	445817,93	2316772,98	Картометрический метод	1,4	Закрепление отсутствует
22	445816,76	2316772,11	445816,76	2316772,11	Картометрический метод	1,4	Закрепление отсутствует
23	445814,70	2316769,92	445814,70	2316769,92	Картометрический метод	1,4	Закрепление отсутствует
24	445810,87	2316763,97	445810,87	2316763,97	Картометрический метод	1,4	Закрепление отсутствует
25	445803,41	2316751,36	445803,41	2316751,36	Картометрический метод	1,4	Закрепление отсутствует
26	445789,68	2316737,61	445789,68	2316737,61	Картометрический метод	1,4	Закрепление отсутствует
27	445785,89	2316737,42	445785,89	2316737,42	Картометрический метод	1,4	Закрепление отсутствует
28	445782,46	2316738,71	445782,47	2316738,71	Картометрический метод	1,4	Закрепление отсутствует
29	445777,97	2316742,75	445777,97	2316742,75	Картометрический метод	1,4	Закрепление отсутствует
30	445773,58	2316744,89	445773,58	2316744,89	Картометрический метод	1,4	Закрепление отсутствует
31	445768,27	2316746,66	445768,27	2316746,66	Картометрический метод	1,4	Закрепление отсутствует
32	445762,37	2316747,70	445762,37	2316747,70	Картометрический метод	1,4	Закрепление отсутствует
33	445752,72	2316748,37	445752,72	2316748,37	Картометрический метод	1,4	Закрепление отсутствует
34	-	-	445745,24	2316748,53	Картометрический метод	1,4	Закрепление отсутствует
35	-	-	445743,23	2316748,58	Картометрический метод	1,4	Закрепление отсутствует
36	445739,51	2316748,66	445739,51	2316748,66	Картометрический метод	1,4	Закрепление отсутствует

1	2	3	4	5	6	7	8
37	445730,00	2316750,00	445730,00	2316750,00	Картометрический метод	1,4	Закрепление отсутствует
38	445723,37	2316752,70	445723,37	2316752,70	Картометрический метод	1,4	Закрепление отсутствует
39	445712,15	2316759,14	445716,90	2316756,41	Картометрический метод	1,4	Закрепление отсутствует
40	445706,98	2316760,77	445716,12	2316755,70	Картометрический метод	1,4	Закрепление отсутствует
41	445703,28	2316761,33	445716,11	2316755,69	Картометрический метод	1,4	Закрепление отсутствует
42	445700,15	2316761,24	445716,11	2316755,69	Картометрический метод	1,4	Закрепление отсутствует
43	445696,32	2316760,43	445714,08	2316753,85	Картометрический метод	1,4	Закрепление отсутствует
44	445693,34	2316759,37	445692,95	2316734,61	Картометрический метод	1,4	Закрепление отсутствует
45	445687,44	2316755,83	445669,21	2316721,21	Картометрический метод	1,4	Закрепление отсутствует
46	445681,79	2316752,30	445660,14	2316716,54	Картометрический метод	1,4	Закрепление отсутствует
47	445677,73	2316749,22	445634,40	2316706,64	Картометрический метод	1,4	Закрепление отсутствует
48	445675,50	2316746,79	445620,19	2316694,86	Картометрический метод	1,4	Закрепление отсутствует
49	445671,61	2316740,88	445610,82	2316687,06	Картометрический метод	1,4	Закрепление отсутствует
50	445667,58	2316735,41	445597,52	2316686,61	Картометрический метод	1,4	Закрепление отсутствует
51	445662,65	2316731,35	445589,89	2316687,23	Картометрический метод	1,4	Закрепление отсутствует
52	445658,30	2316728,77	445587,37	2316687,44	Картометрический метод	1,4	Закрепление отсутствует
53	445646,12	2316722,74	445587,07	2316687,46	Картометрический метод	1,4	Закрепление отсутствует
54	445632,77	2316717,09	445588,56	2316714,11	Картометрический метод	1,4	Закрепление отсутствует
55	445622,86	2316713,50	445592,11	2316715,20	Картометрический метод	1,4	Закрепление отсутствует
56	445616,22	2316712,62	445588,92	2316720,80	Картометрический метод	1,4	Закрепление отсутствует
57	445610,64	2316713,36	445589,11	2316724,05	Картометрический метод	1,4	Закрепление отсутствует
58	445606,32	2316714,49	445581,80	2316740,06	Картометрический метод	1,4	Закрепление отсутствует
59	-	-	445580,08	2316760,14	Картометрический метод	1,4	Закрепление отсутствует
60	-	-	445601,47	2316758,37	Картометрический метод	1,4	Закрепление отсутствует
61	445607,45	2316744,62	445607,45	2316744,62	Картометрический метод	1,4	Закрепление отсутствует
62	445631,82	2316746,84	445631,82	2316746,84	Картометрический метод	1,4	Закрепление отсутствует
63	445651,34	2316753,86	445651,34	2316753,86	Картометрический метод	1,4	Закрепление отсутствует
64	445651,44	2316759,70	445651,44	2316759,70	Картометрический метод	1,4	Закрепление отсутствует
65	445681,25	2316774,64	445681,25	2316774,64	Картометрический метод	1,4	Закрепление отсутствует
66	445679,79	2316787,96	445700,58	2316790,97	Картометрический метод	1,4	Закрепление отсутствует

1	2	3	4	5	6	7	8
67	445693,43	2316795,41	445706,75	2316802,64	Картометрический метод	1,4	Закрепление отсутствует
68	445703,29	2316802,62	445707,98	2316806,28	Картометрический метод	1,4	Закрепление отсутствует
69	445707,94	2316807,48	445710,26	2316811,73	Картометрический метод	1,4	Закрепление отсутствует
70	445711,19	2316818,08	445711,19	2316818,08	Картометрический метод	1,4	Закрепление отсутствует
71	445711,56	2316824,37	445711,56	2316824,37	Картометрический метод	1,4	Закрепление отсутствует
72	-	-	445708,58	2316831,61	Картометрический метод	1,4	Закрепление отсутствует
73	445704,89	2316840,59	445704,89	2316840,59	Картометрический метод	1,4	Закрепление отсутствует
74	-	-	445700,83	2316852,38	Картометрический метод	1,4	Закрепление отсутствует
75	445700,83	2316852,38	445700,83	2316852,38	Картометрический метод	1,4	Закрепление отсутствует
76	-	-	445700,66	2316852,68	Картометрический метод	1,4	Закрепление отсутствует
77	-	-	445699,40	2316854,85	Картометрический метод	1,4	Закрепление отсутствует
78	-	-	445699,20	2316855,19	Картометрический метод	1,4	Закрепление отсутствует
79	445694,25	2316863,68	445694,25	2316863,68	Картометрический метод	1,4	Закрепление отсутствует
80	445686,41	2316875,02	445690,66	2316868,87	Картометрический метод	1,4	Закрепление отсутствует
81	-	-	445686,42	2316875,02	Картометрический метод	1,4	Закрепление отсутствует
82	-	-	445682,93	2316879,89	Картометрический метод	1,4	Закрепление отсутствует
83	445679,61	2316884,54	445679,61	2316884,54	Картометрический метод	1,4	Закрепление отсутствует
84	-	-	445671,79	2316893,37	Картометрический метод	1,4	Закрепление отсутствует
85	-	-	445671,37	2316893,85	Картометрический метод	1,4	Закрепление отсутствует
86	445668,74	2316896,83	445668,74	2316896,83	Картометрический метод	1,4	Закрепление отсутствует
87	445659,98	2316908,01	445659,98	2316908,01	Картометрический метод	1,4	Закрепление отсутствует
88	-	-	445658,72	2316910,62	Картометрический метод	1,4	Закрепление отсутствует
89	445655,85	2316916,56	445655,85	2316916,56	Картометрический метод	1,4	Закрепление отсутствует
90	445652,87	2316925,67	445652,87	2316925,67	Картометрический метод	1,4	Закрепление отсутствует
91	445650,87	2316930,25	445650,87	2316930,25	Картометрический метод	1,4	Закрепление отсутствует
92	-	-	445656,46	2316983,07	Картометрический метод	1,4	Закрепление отсутствует
93	-	-	445656,86	2316986,93	Картометрический метод	1,4	Закрепление отсутствует
94	-	-	445656,95	2316987,75	Картометрический метод	1,4	Закрепление отсутствует
95	445656,95	2316987,75	445656,95	2316987,75	Картометрический метод	1,4	Закрепление отсутствует
96	445654,94	2316993,15	445654,94	2316993,15	Картометрический метод	1,4	Закрепление отсутствует

1	2	3	4	5	6	7	8
97	445650,69	2316999,62	445650,69	2316999,62	Картометрический метод	1,4	Закрепление отсутствует
98	445647,38	2317003,47	445647,38	2317003,47	Картометрический метод	1,4	Закрепление отсутствует
99	-	-	445644,04	2317006,37	Картометрический метод	1,4	Закрепление отсутствует
100	445644,04	2317006,37	445644,04	2317006,37	Картометрический метод	1,4	Закрепление отсутствует
101	445639,37	2317009,34	445639,38	2317009,34	Картометрический метод	1,4	Закрепление отсутствует
102	-	-	445634,40	2317011,76	Картометрический метод	1,4	Закрепление отсутствует
103	445633,00	2317012,44	445633,00	2317012,44	Картометрический метод	1,4	Закрепление отсутствует
104	-	-	445630,21	2317013,58	Картометрический метод	1,4	Закрепление отсутствует
105	445625,30	2317015,61	445625,30	2317015,61	Картометрический метод	1,4	Закрепление отсутствует
106	445615,32	2317018,87	445615,32	2317018,87	Картометрический метод	1,4	Закрепление отсутствует
107	445602,89	2317022,51	445602,89	2317022,51	Картометрический метод	1,4	Закрепление отсутствует
108	445595,92	2317023,13	445595,92	2317023,13	Картометрический метод	1,4	Закрепление отсутствует
109	-	-	445593,05	2317023,38	Картометрический метод	1,4	Закрепление отсутствует
110	445590,94	2317023,57	445590,94	2317023,57	Картометрический метод	1,4	Закрепление отсутствует
111	-	-	445579,39	2317023,59	Картометрический метод	1,4	Закрепление отсутствует
112	445570,95	2317023,60	445570,95	2317023,60	Картометрический метод	1,4	Закрепление отсутствует
113	445548,91	2317022,00	445548,91	2317022,00	Картометрический метод	1,4	Закрепление отсутствует
114	-	-	445545,03	2317022,76	Картометрический метод	1,4	Закрепление отсутствует
115	445541,37	2317023,49	445541,37	2317023,49	Картометрический метод	1,4	Закрепление отсутствует
116	-	-	445541,36	2317023,49	Картометрический метод	1,4	Закрепление отсутствует
117	445528,55	2317025,53	445528,55	2317025,53	Картометрический метод	1,4	Закрепление отсутствует
118	445500,42	2317028,84	445500,42	2317028,84	Картометрический метод	1,4	Закрепление отсутствует
119	445490,45	2317030,02	445495,02	2317029,48	Картометрический метод	1,4	Закрепление отсутствует
120	-	-	445490,44	2317030,02	Картометрический метод	1,4	Закрепление отсутствует
121	445479,76	2317031,27	445479,76	2317031,27	Картометрический метод	1,4	Закрепление отсутствует
122	445471,30	2317032,01	445471,30	2317032,01	Картометрический метод	1,4	Закрепление отсутствует
123	445436,78	2317035,56	445436,78	2317035,56	Картометрический метод	1,4	Закрепление отсутствует
124	445428,53	2317036,48	445428,53	2317036,48	Картометрический метод	1,4	Закрепление отсутствует
125	445420,74	2317037,76	445420,74	2317037,76	Картометрический метод	1,4	Закрепление отсутствует
126	-	-	445418,66	2317038,17	Картометрический метод	1,4	Закрепление отсутствует

1	2	3	4	5	6	7	8
127	445414,65	2317038,97	445414,65	2317038,97	Картометрический метод	1,4	Закрепление отсутствует
128	445404,28	2317041,40	445404,29	2317041,40	Картометрический метод	1,4	Закрепление отсутствует
129	445388,34	2317046,36	445388,34	2317046,36	Картометрический метод	1,4	Закрепление отсутствует
130	445362,91	2317057,38	445362,91	2317057,38	Картометрический метод	1,4	Закрепление отсутствует
131	445357,95	2317060,13	445360,94	2317058,48	Картометрический метод	1,4	Закрепление отсутствует
132	445354,78	2317062,24	445357,96	2317060,13	Картометрический метод	1,4	Закрепление отсутствует
133	-	-	445356,21	2317061,28	Картометрический метод	1,4	Закрепление отсутствует
134	-	-	445354,77	2317062,24	Картометрический метод	1,4	Закрепление отсутствует
135	445351,42	2317066,01	445351,42	2317066,01	Картометрический метод	1,4	Закрепление отсутствует
136	-	-	445348,14	2317070,98	Картометрический метод	1,4	Закрепление отсутствует
137	445347,26	2317072,32	445347,26	2317072,32	Картометрический метод	1,4	Закрепление отсутствует
138	445343,53	2317079,23	445346,49	2317073,75	Картометрический метод	1,4	Закрепление отсутствует
139	-	-	445345,90	2317074,83	Картометрический метод	1,4	Закрепление отсутствует
140	-	-	445343,93	2317078,50	Картометрический метод	1,4	Закрепление отсутствует
141	-	-	445348,98	2317090,33	Картометрический метод	1,4	Закрепление отсутствует
142	-	-	445349,17	2317090,78	Картометрический метод	1,4	Закрепление отсутствует
143	-	-	445349,43	2317091,39	Картометрический метод	1,4	Закрепление отсутствует
144	445349,26	2317091,51	445349,26	2317091,51	Картометрический метод	1,4	Закрепление отсутствует
145	445254,20	2317142,23	445254,20	2317142,23	Картометрический метод	1,4	Закрепление отсутствует
146	445214,55	2317163,45	445214,54	2317163,45	Картометрический метод	1,4	Закрепление отсутствует
147	-	-	445018,47	2317247,09	Картометрический метод	1,4	Закрепление отсутствует
148	-	-	445018,20	2317247,20	Картометрический метод	1,4	Закрепление отсутствует
149	-	-	445017,81	2317247,37	Картометрический метод	1,4	Закрепление отсутствует
150	-	-	445017,78	2317247,38	Картометрический метод	1,4	Закрепление отсутствует
151	445017,69	2317247,42	445017,69	2317247,42	Картометрический метод	1,4	Закрепление отсутствует
152	445015,34	2317242,90	445015,34	2317242,90	Картометрический метод	1,4	Закрепление отсутствует
153	445011,38	2317235,46	445011,51	2317235,70	Картометрический метод	1,4	Закрепление отсутствует
154	-	-	445011,25	2317235,22	Картометрический метод	1,4	Закрепление отсутствует
155	445009,96	2317232,81	445009,96	2317232,81	Картометрический метод	1,4	Закрепление отсутствует
156	445009,84	2317232,56	445009,84	2317232,56	Картометрический метод	1,4	Закрепление отсутствует

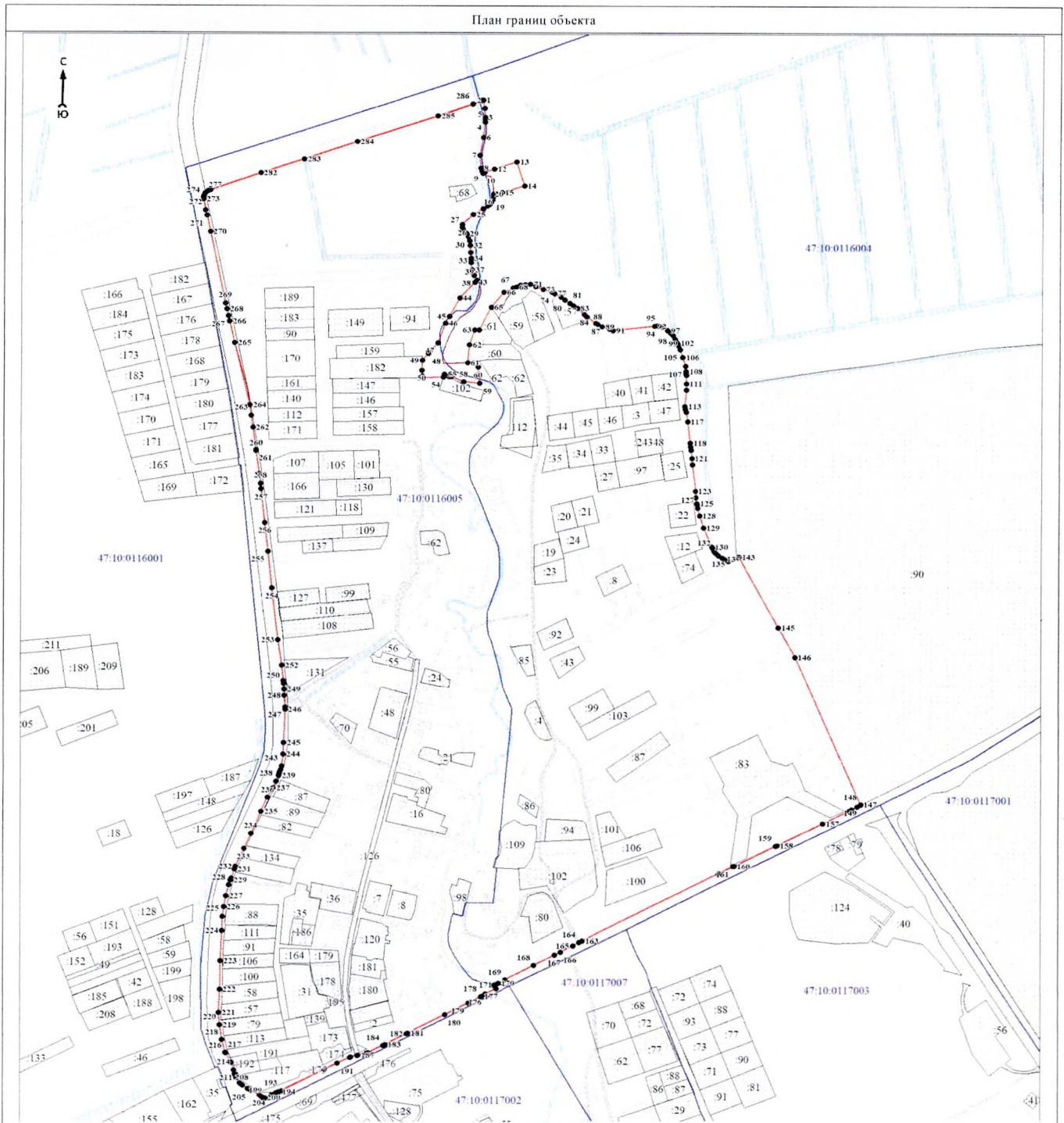
1	2	3	4	5	6	7	8
157	444992,69	2317199,09	444992,69	2317199,09	Картометрический метод	1,4	Закрепление отсутствует
158	-	-	444962,94	2317140,99	Картометрический метод	1,4	Закрепление отсутствует
159	-	-	444962,13	2317139,41	Картометрический метод	1,4	Закрепление отсутствует
160	-	-	444935,06	2317086,57	Картометрический метод	1,4	Закрепление отсутствует
161	-	-	444934,47	2317085,41	Картометрический метод	1,4	Закрепление отсутствует
162	444925,09	2317067,08	444925,09	2317067,08	Картометрический метод	1,4	Закрепление отсутствует
163	444836,08	2316893,19	444836,08	2316893,19	Картометрический метод	1,4	Закрепление отсутствует
164	444834,10	2316889,33	444834,10	2316889,33	Картометрический метод	1,4	Закрепление отсутствует
165	444829,97	2316881,25	444829,97	2316881,25	Картометрический метод	1,4	Закрепление отсутствует
166	444821,89	2316865,46	444821,89	2316865,46	Картометрический метод	1,4	Закрепление отсутствует
167	444818,04	2316857,95	444818,04	2316857,95	Картометрический метод	1,4	Закрепление отсутствует
168	444804,31	2316831,48	444804,31	2316831,48	Картометрический метод	1,4	Закрепление отсутствует
169	444785,40	2316795,02	444785,40	2316795,02	Картометрический метод	1,4	Закрепление отсутствует
170	-	-	444780,93	2316786,42	Картометрический метод	1,4	Закрепление отсутствует
171	-	-	444779,21	2316783,11	Картометрический метод	1,4	Закрепление отсутствует
172	444778,92	2316782,54	444778,92	2316782,54	Картометрический метод	1,4	Закрепление отсутствует
173	444778,04	2316780,81	444778,04	2316780,81	Картометрический метод	1,4	Закрепление отсутствует
174	444773,86	2316783,48	444773,86	2316783,48	Картометрический метод	1,4	Закрепление отсутствует
175	444773,82	2316783,39	444773,82	2316783,39	Картометрический метод	1,4	Закрепление отсутствует
176	444766,78	2316769,98	444766,78	2316769,98	Картометрический метод	1,4	Закрепление отсутствует
177	-	-	444764,13	2316764,93	Картометрический метод	1,4	Закрепление отсутствует
178	-	-	444763,51	2316763,75	Картометрический метод	1,4	Закрепление отсутствует
179	444755,16	2316747,86	444755,16	2316747,86	Картометрический метод	1,4	Закрепление отсутствует
180	444739,57	2316718,19	444739,57	2316718,19	Картометрический метод	1,4	Закрепление отсутствует
181	444714,73	2316670,91	444714,73	2316670,91	Картометрический метод	1,4	Закрепление отсутствует
182	444714,06	2316669,64	444714,06	2316669,64	Картометрический метод	1,4	Закрепление отсутствует
183	-	-	444699,72	2316641,81	Картометрический метод	1,4	Закрепление отсутствует
184	-	-	444698,61	2316639,65	Картометрический метод	1,4	Закрепление отсутствует
185	444688,72	2316620,44	444688,72	2316620,44	Картометрический метод	1,4	Закрепление отсутствует
186	444688,35	2316618,62	444688,35	2316618,62	Картометрический метод	1,4	Закрепление отсутствует

1	2	3	4	5	6	7	8
187	-	-	444685,58	2316607,86	Картометрический метод	1,4	Закрепление отсутствует
188	-	-	444685,30	2316606,76	Картометрический метод	1,4	Закрепление отсутствует
189	444683,09	2316598,18	444683,09	2316598,18	Картометрический метод	1,4	Закрепление отсутствует
190	444682,51	2316596,99	444682,51	2316596,99	Картометрический метод	1,4	Закрепление отсутствует
191	444666,80	2316565,12	444674,68	2316581,10	Картометрический метод	1,4	Закрепление отсутствует
192	444653,97	2316540,24	444666,52	2316565,30	Картометрический метод	1,4	Закрепление отсутствует
193	444648,88	2316530,08	444638,19	2316510,43	Картометрический метод	1,4	Закрепление отсутствует
194	-	-	444636,80	2316507,74	Картометрический метод	1,4	Закрепление отсутствует
195	-	-	444636,81	2316506,42	Аналитический метод	0,5	Закрепление отсутствует
196	-	-	444636,81	2316506,40	Картометрический метод	1,4	Закрепление отсутствует
197	444635,42	2316503,68	444635,42	2316503,68	Картометрический метод	1,4	Закрепление отсутствует
198	444632,11	2316497,53	444632,11	2316497,53	Картометрический метод	1,4	Закрепление отсутствует
199	444630,21	2316493,37	444628,45	2316490,24	Картометрический метод	1,4	Закрепление отсутствует
200	444628,92	2316488,59	444628,92	2316488,59	Картометрический метод	1,4	Закрепление отсутствует
201	444629,38	2316487,28	444629,38	2316487,28	Картометрический метод	1,4	Закрепление отсутствует
202	444629,97	2316486,15	444629,97	2316486,15	Картометрический метод	1,4	Закрепление отсутствует
203	444631,19	2316484,51	444631,19	2316484,51	Картометрический метод	1,4	Закрепление отсутствует
204	444632,97	2316482,54	444632,97	2316482,54	Картометрический метод	1,4	Закрепление отсутствует
205	-	-	444640,17	2316469,77	Картометрический метод	1,4	Закрепление отсутствует
206	-	-	444641,09	2316468,12	Картометрический метод	1,4	Закрепление отсутствует
207	444641,45	2316467,50	444641,45	2316467,50	Картометрический метод	1,4	Закрепление отсутствует
208	444645,51	2316460,83	444645,51	2316460,83	Картометрический метод	1,4	Закрепление отсутствует
209	444647,39	2316458,35	444647,39	2316458,35	Картометрический метод	1,4	Закрепление отсутствует
210	444649,11	2316456,92	444649,11	2316456,92	Картометрический метод	1,4	Закрепление отсутствует
211	444656,19	2316453,01	444656,20	2316453,01	Картометрический метод	1,4	Закрепление отсутствует
212	444659,46	2316451,54	444659,46	2316451,54	Картометрический метод	1,4	Закрепление отсутствует
213	444661,05	2316450,94	444661,05	2316450,94	Картометрический метод	1,4	Закрепление отсутствует
214	444666,23	2316449,67	444666,23	2316449,67	Картометрический метод	1,4	Закрепление отсутствует
215	444676,00	2316446,68	444676,00	2316446,68	Картометрический метод	1,4	Закрепление отсутствует
216	444688,80	2316439,25	444688,80	2316439,25	Картометрический метод	1,4	Закрепление отсутствует

1	2	3	4	5	6	7	8
217	444689,80	2316438,49	444689,80	2316438,49	Картометрический метод	1,4	Закрепление отсутствует
218	444706,65	2316434,52	444706,65	2316434,52	Картометрический метод	1,4	Закрепление отсутствует
219	444726,49	2316432,07	444726,49	2316432,07	Картометрический метод	1,4	Закрепление отсутствует
220	444726,60	2316432,05	444726,60	2316432,05	Картометрический метод	1,4	Закрепление отсутствует
221	444743,13	2316430,77	444743,13	2316430,77	Картометрический метод	1,4	Закрепление отсутствует
222	444773,12	2316431,59	444773,12	2316431,59	Картометрический метод	1,4	Закрепление отсутствует
223	444810,60	2316432,62	444810,60	2316432,62	Картометрический метод	1,4	Закрепление отсутствует
224	444850,56	2316434,41	444850,56	2316434,41	Картометрический метод	1,4	Закрепление отсутствует
225	444868,97	2316435,22	444868,97	2316435,22	Картометрический метод	1,4	Закрепление отсутствует
226	444881,19	2316436,77	444881,19	2316436,77	Картометрический метод	1,4	Закрепление отсутствует
227	444895,94	2316439,50	444895,94	2316439,50	Картометрический метод	1,4	Закрепление отсутствует
228	444910,45	2316443,31	444910,45	2316443,31	Картометрический метод	1,4	Закрепление отсутствует
229	444917,13	2316445,29	444917,13	2316445,29	Картометрический метод	1,4	Закрепление отсутствует
230	444919,52	2316446,09	444919,52	2316446,09	Картометрический метод	1,4	Закрепление отсутствует
231	444933,37	2316450,77	444931,64	2316450,18	Картометрический метод	1,4	Закрепление отсутствует
232	-	-	444935,17	2316451,55	Картометрический метод	1,4	Закрепление отсутствует
233	444959,42	2316462,02	444959,42	2316462,02	Картометрический метод	1,4	Закрепление отсутствует
234	444980,08	2316470,94	444980,07	2316470,94	Картометрический метод	1,4	Закрепление отсутствует
235	445009,80	2316484,10	445009,80	2316484,10	Картометрический метод	1,4	Закрепление отсутствует
236	445028,60	2316492,31	445028,60	2316492,31	Картометрический метод	1,4	Закрепление отсутствует
237	445041,40	2316499,09	445041,40	2316499,09	Картометрический метод	1,4	Закрепление отсутствует
238	445050,52	2316503,21	445050,52	2316503,21	Картометрический метод	1,4	Закрепление отсутствует
239	445057,95	2316506,05	445057,95	2316506,05	Картометрический метод	1,4	Закрепление отсутствует
240	-	-	445060,22	2316506,75	Картометрический метод	1,4	Закрепление отсутствует
241	-	-	445063,15	2316507,65	Картометрический метод	1,4	Закрепление отсутствует
242	445065,63	2316508,41	445065,63	2316508,41	Картометрический метод	1,4	Закрепление отсутствует
243	445070,98	2316509,82	445070,97	2316509,82	Картометрический метод	1,4	Закрепление отсутствует
244	445086,81	2316511,95	445086,81	2316511,95	Картометрический метод	1,4	Закрепление отсутствует
245	445101,80	2316512,63	445101,80	2316512,63	Картометрический метод	1,4	Закрепление отсутствует
246	445145,42	2316514,06	445145,42	2316514,06	Картометрический метод	1,4	Закрепление отсутствует

1	2	3	4	5	6	7	8
247	445148,88	2316514,19	445148,88	2316514,19	Картометрический метод	1,4	Закрепление отсутствует
248	-	-	445164,11	2316513,26	Картометрический метод	1,4	Закрепление отсутствует
249	-	-	445172,19	2316512,77	Картометрический метод	1,4	Закрепление отсутствует
250	445180,26	2316512,28	445180,26	2316512,28	Картометрический метод	1,4	Закрепление отсутствует
251	445183,74	2316511,74	445183,74	2316511,74	Картометрический метод	1,4	Закрепление отсутствует
252	445204,30	2316509,90	445204,30	2316509,90	Картометрический метод	1,4	Закрепление отсутствует
253	445238,61	2316505,12	445238,61	2316505,12	Картометрический метод	1,4	Закрепление отсутствует
254	445307,99	2316497,49	445307,99	2316497,49	Картометрический метод	1,4	Закрепление отсутствует
255	445357,24	2316492,07	445357,25	2316492,07	Картометрический метод	1,4	Закрепление отсутствует
256	445395,34	2316487,78	445395,34	2316487,78	Картометрический метод	1,4	Закрепление отсутствует
257	-	-	445439,58	2316482,83	Картометрический метод	1,4	Закрепление отсутствует
258	-	-	445446,79	2316482,03	Картометрический метод	1,4	Закрепление отсутствует
259	445459,75	2316480,58	445459,75	2316480,58	Картометрический метод	1,4	Закрепление отсутствует
260	445489,84	2316476,24	445489,84	2316476,24	Картометрический метод	1,4	Закрепление отсутствует
261	445491,07	2316475,98	445491,06	2316475,98	Картометрический метод	1,4	Закрепление отсутствует
262	445529,01	2316471,18	445520,82	2316472,22	Картометрический метод	1,4	Закрепление отсутствует
263	-	-	445537,12	2316470,04	Картометрический метод	1,4	Закрепление отсутствует
264	445550,84	2316468,10	445550,84	2316468,10	Картометрический метод	1,4	Закрепление отсутствует
265	445572,68	2316465,00	445633,99	2316448,52	Картометрический метод	1,4	Закрепление отсутствует
266	445634,00	2316448,52	445662,47	2316442,21	Картометрический метод	1,4	Закрепление отсутствует
267	-	-	445669,73	2316440,60	Картометрический метод	1,4	Закрепление отсутствует
268	445678,65	2316438,63	445678,65	2316438,63	Картометрический метод	1,4	Закрепление отсутствует
269	445686,48	2316436,65	445686,48	2316436,65	Картометрический метод	1,4	Закрепление отсутствует
270	445780,10	2316417,08	445780,10	2316417,08	Картометрический метод	1,4	Закрепление отсутствует
271	-	-	445801,61	2316412,62	Картометрический метод	1,4	Закрепление отсутствует
272	-	-	445809,08	2316411,08	Картометрический метод	1,4	Закрепление отсутствует
273	445823,12	2316408,17	445823,12	2316408,17	Картометрический метод	1,4	Закрепление отсутствует
274	445824,95	2316408,17	445824,95	2316408,17	Картометрический метод	1,4	Закрепление отсутствует
275	445826,44	2316408,55	445826,45	2316408,55	Картометрический метод	1,4	Закрепление отсутствует
276	445828,23	2316409,10	445828,24	2316409,10	Картометрический метод	1,4	Закрепление отсутствует

План границ объекта



Масштаб 1:5000

Используемые условные знаки и обозначения:

● 1	- характерная точка границы объекта
— (red)	- уточняемая (изменяемая) часть границы объекта
— (blue)	- существующая часть границы объекта, сведения о которой содержатся в Едином государственном реестре недвижимости
— (dashed blue)	- граница кадастрового квартала
— (dashed red)	- граница муниципального образования
— (dotted blue)	- существующие границы земельного участка, имеющиеся в Едином государственном реестре недвижимости, сведения о которых достаточны для определения их местоположения
30	- обозначение земельного участка, сведения о котором содержатся в Едином государственном реестре недвижимости
47:10:0000000	- номер кадастрового квартала
1	- область и номер выносного листа

Подпись

Дата 06.04.2021

Место для оттиска печати (при наличии) лица, составившего описание местоположения границ объекта

ОПИСАНИЕ МЕСТОПОЛОЖЕНИЯ ГРАНИЦ
населённого пункта - деревня Пупышево муниципального образования «Кисельнинское сельское поселение»
Волховского муниципального района Ленинградской области (изменение местоположения)
(наименование объекта, местоположение границ которого описано (далее - объект))

Раздел 1

Сведения об объекте		
№ п/п	Характеристики объекта	Описание характеристик
1	2	3
1	Местоположение объекта	Ленинградская область, Волховский муниципальный район, Кисельнинское сельское поселение, деревня Пупышево
2	Площадь объекта ± величина погрешности определения площади ($P \pm \Delta P$), м ²	471164 ± 3363
3	Иные характеристики объекта	-

Раздел 2

Сведения о местоположении границ объекта					
1. Система координат -					
2. Сведения о характерных точках границ объекта					
Обозначение характерных точек границ	Координаты, м		Метод определения координат характерной точки	Средняя квадратическая погрешность положения характерной точки (Mt), м	Описание обозначения точки на местности (при наличии)
	X	Y			
1	2	3	4	5	6
-	-	-	-	-	-
3. Сведения о характерных точках части (частей) границы объекта					
Обозначение характерных точек части границы	Координаты, м		Метод определения координат характерной точки	Средняя квадратическая погрешность положения характерной точки (Mt), м	Описание обозначения точки на местности (при наличии)
	X	Y			
1	2	3	4	5	6
-	-	-	-	-	-

Раздел 3

Сведения о местоположении измененных (уточненных) границ объекта							
1. Система координат МСК-47 зона 2							
2. Сведения о характерных точках границ объекта							
Обозначение характерных точек границ	Существующие координаты, м		Измененные (уточненные) координаты, м		Метод определения координат характерной точки	Средняя квадратическая погрешность положения характерной точки (Mt), м	Описание обозначения точки на местности (при наличии)
	X	Y	X	Y			
1	2	3	4	5	6	7	8
1	432896,78	2314033,11	432896,93	2314033,99	Картометрический метод	1,4	Закрепление отсутствует
2	432969,39	2314476,18	432969,39	2314476,18	Картометрический метод	1,4	Закрепление отсутствует
3	433056,44	2315034,54	433056,44	2315034,54	Картометрический метод	1,4	Закрепление отсутствует
4	433085,94	2315029,70	433085,94	2315029,70	Картометрический метод	1,4	Закрепление отсутствует
5	433107,96	2315174,64	433107,96	2315174,64	Картометрический метод	1,5	Закрепление отсутствует
6	433141,56	2315390,22	433141,42	2315389,26	Картометрический метод	1,4	Закрепление отсутствует

План границ объекта



Масштаб 1:5000

Используемые условные знаки и обозначения:

- | | |
|----------------|---|
| ● 1 | - характеристическая точка границ объекта |
| — (красная) | - уточняемая (изменяемая) часть границы объекта |
| — (синяя) | - существующая часть границы объекта, сведения о которой содержатся в Едином государственном реестре недвижимости |
| — (голубая) | - граница кадастрового квартала |
| □ (пунктирный) | - существующие границы земельного участка, имеющиеся в Едином государственном реестре недвижимости, сведения о которых достаточны для определения их местоположения |
| □ (серый) | - обозначение земельного участка, сведения о котором содержатся в Едином государственном реестре недвижимости |
| 47:10:0000000 | - номер кадастрового квартала |

Подпись *А.М.С.*Дата *08.04.15* 20*15*

Место для оттиска печати (при наличии) лица, составившего описание местоположения границ объекта

ОПИСАНИЕ МЕСТОПОЛОЖЕНИЯ ГРАНИЦ

населённого пункта - деревня Пурово муниципального образования «Кисельнинское сельское поселение»

Волховского муниципального района Ленинградской области (изменение местоположения)

(наименование объекта, местоположение границ которого описано (далее - объект))

Раздел 1

Сведения об объекте		
№ п/п	Характеристики объекта	Описание характеристик
1	2	3
1	Местоположение объекта	Ленинградская область, Волховский муниципальный район, Кисельнинское сельское поселение, деревня Пурово
2	Площадь объекта ± величина погрешности определения площади ($P \pm \Delta P$), м ²	301923 ± 2692
3	Иные характеристики объекта	-

Раздел 2

Сведения о местоположении границ объекта					
1. Система координат -					
2. Сведения о характерных точках границ объекта					
Обозначение характерных точек границ	Координаты, м		Метод определения координат характерной точки	Средняя квадратическая погрешность положения характерной точки (M), м	Описание обозначения точки на местности (при наличии)
	X	Y			
1	2	3	4	5	6
-	-	-	-	-	-
3. Сведения о характерных точках части (частей) границы объекта					
Обозначение характерных точек части границы	Координаты, м		Метод определения координат характерной точки	Средняя квадратическая погрешность положения характерной точки (M), м	Описание обозначения точки на местности (при наличии)
	X	Y			
1	2	3	4	5	6
-	-	-	-	-	-

Раздел 3

Сведения о местоположении измененных (уточненных) границ объекта							
1. Система координат МСК-47 зона 2							
2. Сведения о характерных точках границ объекта							
Обозначение характерных точек границ	Существующие координаты, м		Измененные (уточненные) координаты, м		Метод определения координат характерной точки	Средняя квадратическая погрешность положения характерной точки (M), м	Описание обозначения точки на местности (при наличии)
	X	Y	X	Y			
1	2	3	4	5	6	7	8
Часть № 1							
1	432111,51	2309264,04	431340,39	2308844,08	Картометрический метод	1,4	Закрепление отсутствует
2	432149,37	2309285,72	431536,40	2308907,19	Картометрический метод	1,4	Закрепление отсутствует
3	432159,12	2309293,31	431532,66	2308926,94	Картометрический метод	1,4	Закрепление отсутствует
4	432147,89	2309306,51	431524,94	2308938,70	Картометрический метод	1,4	Закрепление отсутствует
5	432141,98	2309328,33	431513,09	2308941,11	Картометрический метод	1,4	Закрепление отсутствует

1	2	3	4	5	6	7	8
6	432123,40	2309329,31	431492,36	2308937,08	Картометрический метод	1,4	Закрепление отсутствует
7	432126,16	2309319,41	431479,47	2308941,11	Картометрический метод	1,4	Закрепление отсутствует
8	432124,04	2309303,78	431478,20	2308951,69	Картометрический метод	1,4	Закрепление отсутствует
9	432115,36	2309287,75	431490,75	2308962,29	Картометрический метод	1,4	Закрепление отсутствует
10	432102,06	2309290,82	431505,83	2308964,36	Картометрический метод	1,4	Закрепление отсутствует
11	432083,38	2309314,28	431520,45	2308966,33	Картометрический метод	1,4	Закрепление отсутствует
12	432077,95	2309312,77	431528,17	2308974,83	Картометрический метод	1,4	Закрепление отсутствует
13	432021,98	2309241,18	431539,10	2308987,85	Картометрический метод	1,4	Закрепление отсутствует
14	432017,67	2309215,59	431559,02	2308986,24	Картометрический метод	1,4	Закрепление отсутствует
15	432000,85	2309196,09	431570,42	2308976,91	Картометрический метод	1,4	Закрепление отсутствует
16	431995,22	2309197,44	431578,94	2308964,36	Картометрический метод	1,4	Закрепление отсутствует
17	431978,83	2309186,17	431590,69	2308953,31	Картометрический метод	1,4	Закрепление отсутствует
18	431938,02	2309170,26	431601,87	2308952,96	Картометрический метод	1,4	Закрепление отсутствует
19	431866,84	2309160,33	431619,75	2308955,91	Картометрический метод	1,4	Закрепление отсутствует
20	431860,60	2309161,11	431630,57	2308961,20	Картометрический метод	1,4	Закрепление отсутствует
21	-	-	431632,57	2308971,66	Картометрический метод	1,4	Закрепление отсутствует
22	-	-	431623,87	2308982,36	Картометрический метод	1,4	Закрепление отсутствует
23	-	-	431617,29	2308996,49	Картометрический метод	1,4	Закрепление отсутствует
24	-	-	431617,28	2309009,42	Картометрический метод	1,4	Закрепление отсутствует
25	-	-	431626,81	2309016,83	Картометрический метод	1,4	Закрепление отсутствует
26	-	-	431638,81	2309014,36	Картометрический метод	1,4	Закрепление отсутствует
27	-	-	431648,80	2309002,37	Картометрический метод	1,4	Закрепление отсутствует
28	-	-	431651,27	2308982,36	Картометрический метод	1,4	Закрепление отсутствует
29	-	-	431654,21	2308964,62	Картометрический метод	1,4	Закрепление отсутствует
30	-	-	431659,15	2308952,15	Картометрический метод	1,4	Закрепление отсутствует
31	-	-	431672,43	2308955,43	Картометрический метод	1,4	Закрепление отсутствует
32	-	-	431677,85	2308976,13	Картометрический метод	1,4	Закрепление отсутствует
33	-	-	431686,09	2309006,01	Картометрический метод	1,4	Закрепление отсутствует
34	-	-	431689,49	2309023,54	Картометрический метод	1,4	Закрепление отсутствует
35	-	-	431696,90	2309026,01	Картометрический метод	1,4	Закрепление отсутствует

1	2	3	4	5	6	7	8
36	-	-	431710,66	2309023,06	Картометрический метод	1,4	Закрепление отсутствует
37	-	-	431723,01	2309031,76	Картометрический метод	1,4	Закрепление отсутствует
38	-	-	431733,48	2309039,29	Картометрический метод	1,4	Закрепление отсутствует
39	-	-	431751,23	2309040,93	Картометрический метод	1,4	Закрепление отсутствует
40	-	-	431763,70	2309031,77	Картометрический метод	1,4	Закрепление отсутствует
41	-	-	431772,87	2309019,30	Картометрический метод	1,4	Закрепление отсутствует
42	-	-	431786,16	2309022,23	Картометрический метод	1,4	Закрепление отсутствует
43	-	-	431795,97	2309032,15	Картометрический метод	1,4	Закрепление отсутствует
44	-	-	431806,10	2309038,13	Картометрический метод	1,4	Закрепление отсутствует
45	-	-	431845,72	2309041,54	Картометрический метод	1,4	Закрепление отсутствует
46	-	-	431813,68	2309060,34	Картометрический метод	1,4	Закрепление отсутствует
47	-	-	431810,27	2309082,98	Картометрический метод	1,4	Закрепление отсутствует
48	-	-	431808,91	2309093,89	Картометрический метод	1,4	Закрепление отсутствует
49	-	-	431812,79	2309101,55	Картометрический метод	1,4	Закрепление отсутствует
50	-	-	431823,78	2309102,56	Картометрический метод	1,4	Закрепление отсутствует
51	-	-	431835,43	2309106,24	Картометрический метод	1,4	Закрепление отсутствует
52	-	-	431844,23	2309126,34	Картометрический метод	1,4	Закрепление отсутствует
53	-	-	431861,52	2309127,39	Картометрический метод	1,4	Закрепление отсутствует
54	-	-	431869,41	2309119,92	Картометрический метод	1,4	Закрепление отсутствует
55	-	-	431868,68	2309105,19	Картометрический метод	1,4	Закрепление отсутствует
56	-	-	431873,92	2309095,37	Картометрический метод	1,4	Закрепление отсутствует
57	-	-	431889,40	2309088,96	Картометрический метод	1,4	Закрепление отсутствует
58	-	-	431907,12	2309096,11	Картометрический метод	1,4	Закрепление отсутствует
59	-	-	431912,11	2309098,47	Картометрический метод	1,4	Закрепление отсутствует
60	-	-	431911,51	2309102,81	Картометрический метод	1,4	Закрепление отсутствует
61	-	-	431909,65	2309113,54	Картометрический метод	1,4	Закрепление отсутствует
62	-	-	431907,56	2309113,83	Картометрический метод	1,4	Закрепление отсутствует
63	-	-	431907,40	2309114,65	Картометрический метод	1,4	Закрепление отсутствует
64	-	-	431904,30	2309130,36	Картометрический метод	1,4	Закрепление отсутствует
65	-	-	431901,43	2309144,91	Картометрический метод	1,4	Закрепление отсутствует

1	2	3	4	5	6	7	8
66	-	-	431877,66	2309147,44	Картометрический метод	1,4	Закрепление отсутствует
67	-	-	431877,67	2309148,78	Картометрический метод	1,4	Закрепление отсутствует
68	-	-	431866,81	2309148,59	Картометрический метод	1,4	Закрепление отсутствует
69	-	-	431860,42	2309149,27	Картометрический метод	1,4	Закрепление отсутствует
70	-	-	431859,65	2309155,79	Картометрический метод	1,4	Закрепление отсутствует
71	431860,56	2309160,88	431860,56	2309160,88	Картометрический метод	1,4	Закрепление отсутствует
72	431843,88	2309163,29	431843,88	2309163,29	Картометрический метод	1,4	Закрепление отсутствует
73	431839,59	2309164,51	431808,06	2309173,42	Картометрический метод	1,4	Закрепление отсутствует
74	431837,48	2309200,99	431800,13	2309177,50	Картометрический метод	1,4	Закрепление отсутствует
75	431807,47	2309207,57	431799,16	2309207,98	Картометрический метод	1,4	Закрепление отсутствует
76	431777,16	2309214,65	431777,16	2309214,65	Картометрический метод	1,4	Закрепление отсутствует
77	431777,64	2309240,81	431777,64	2309240,81	Картометрический метод	1,4	Закрепление отсутствует
78	431765,82	2309241,71	431765,82	2309241,71	Картометрический метод	1,4	Закрепление отсутствует
79	431753,06	2309230,82	431753,06	2309230,82	Картометрический метод	1,4	Закрепление отсутствует
80	431736,36	2309232,37	431736,36	2309232,37	Картометрический метод	1,4	Закрепление отсутствует
81	431739,24	2309279,31	431739,24	2309279,31	Картометрический метод	1,4	Закрепление отсутствует
82	431717,46	2309284,75	431717,46	2309284,75	Картометрический метод	1,4	Закрепление отсутствует
83	431703,29	2309282,70	431703,29	2309282,70	Картометрический метод	1,4	Закрепление отсутствует
84	431650,25	2309291,54	431650,25	2309291,54	Картометрический метод	1,4	Закрепление отсутствует
85	431616,62	2309291,35	431616,62	2309291,35	Картометрический метод	1,4	Закрепление отсутствует
86	431597,66	2309299,74	431597,66	2309299,74	Картометрический метод	1,4	Закрепление отсутствует
87	431560,05	2309308,00	431560,05	2309308,00	Картометрический метод	1,4	Закрепление отсутствует
88	431562,48	2309317,71	431562,48	2309317,71	Картометрический метод	1,4	Закрепление отсутствует
89	431559,20	2309318,97	431559,20	2309318,97	Картометрический метод	1,4	Закрепление отсутствует
90	431555,46	2309320,39	431555,46	2309320,39	Картометрический метод	1,4	Закрепление отсутствует
91	431515,40	2309340,82	431515,40	2309340,82	Картометрический метод	1,4	Закрепление отсутствует
92	431499,01	2309326,87	431499,01	2309326,87	Картометрический метод	1,4	Закрепление отсутствует
93	431495,77	2309315,99	431495,77	2309315,99	Картометрический метод	1,4	Закрепление отсутствует
94	431425,04	2309344,32	431425,04	2309344,32	Картометрический метод	1,4	Закрепление отсутствует
95	-	-	431353,86	2309375,74	Картометрический метод	1,4	Закрепление отсутствует

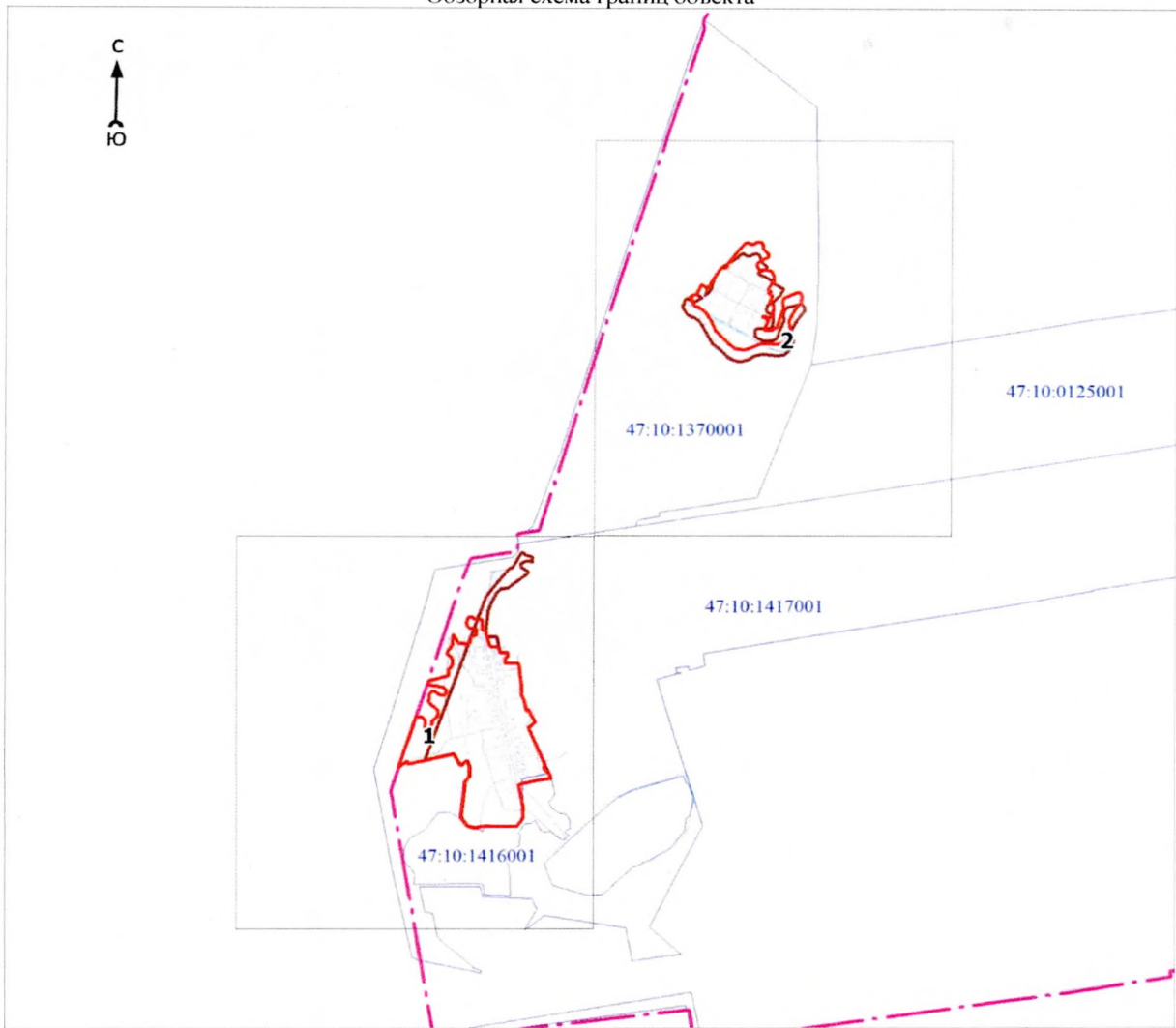
1	2	3	4	5	6	7	8
96	-	-	431352,21	2309374,08	Картометрический метод	1,4	Закрепление отсутствует
97	-	-	431337,97	2309372,58	Картометрический метод	1,4	Закрепление отсутствует
98	-	-	431326,30	2309380,96	Картометрический метод	1,4	Закрепление отсутствует
99	-	-	431324,07	2309388,84	Картометрический метод	1,4	Закрепление отсутствует
100	431299,03	2309399,95	431299,03	2309399,95	Картометрический метод	1,4	Закрепление отсутствует
101	431290,15	2309347,98	431290,15	2309347,98	Картометрический метод	1,4	Закрепление отсутствует
102	431279,24	2309300,27	431279,24	2309300,27	Картометрический метод	1,4	Закрепление отсутствует
103	431274,19	2309280,98	431274,19	2309280,98	Картометрический метод	1,4	Закрепление отсутствует
104	431185,78	2309299,39	431185,79	2309299,39	Картометрический метод	1,4	Закрепление отсутствует
105	431146,52	2309298,17	431146,52	2309298,17	Картометрический метод	1,4	Закрепление отсутствует
106	431111,59	2309274,75	431111,59	2309274,75	Картометрический метод	1,4	Закрепление отсутствует
107	431114,68	2309175,46	431114,12	2309154,92	Картометрический метод	1,4	Закрепление отсутствует
108	431115,25	2309156,11	431106,63	2309118,07	Картометрический метод	1,4	Закрепление отсутствует
109	431107,78	2309119,52	431115,26	2309092,43	Картометрический метод	1,4	Закрепление отсутствует
110	431116,40	2309093,62	431146,61	2309070,07	Картометрический метод	1,4	Закрепление отсутствует
111	431147,74	2309071,27	431284,27	2309085,24	Картометрический метод	1,4	Закрепление отсутствует
112	431285,40	2309086,69	431306,18	2309102,26	Картометрический метод	1,4	Закрепление отсутствует
113	431307,31	2309103,71	431341,64	2309101,82	Картометрический метод	1,4	Закрепление отсутствует
114	431342,77	2309103,27	431365,66	2309093,40	Картометрический метод	1,4	Закрепление отсутствует
115	431366,78	2309094,85	431363,86	2309087,43	Картометрический метод	1,4	Закрепление отсутствует
116	431364,99	2309088,89	431350,35	2309075,09	Картометрический метод	1,4	Закрепление отсутствует
117	431351,48	2309076,55	431352,35	2309065,26	Картометрический метод	1,4	Закрепление отсутствует
118	431353,48	2309066,72	431392,29	2309043,61	Картометрический метод	1,4	Закрепление отсутствует
119	431393,42	2309045,07	431354,51	2308878,86	Картометрический метод	1,4	Закрепление отсутствует
120	431368,79	2308937,64	431364,69	2308875,62	Картометрический метод	1,4	Закрепление отсутствует
1	432111,51	2309264,04	431340,39	2308844,08	Картометрический метод	1,4	Закрепление отсутствует
Часть № 2							
121	433287,63	2310152,53	433139,05	2309921,99	Картометрический метод	1,4	Закрепление отсутствует
122	-	-	433172,85	2309939,51	Картометрический метод	1,4	Закрепление отсутствует
123	-	-	433160,25	2309964,13	Картометрический метод	1,4	Закрепление отсутствует

1	2	3	4	5	6	7	8
124	-	-	433161,39	2309965,67	Картометрический метод	1,4	Закрепление отсутствует
125	-	-	433201,95	2309989,03	Картометрический метод	1,4	Закрепление отсутствует
126	-	-	433237,74	2310011,51	Картометрический метод	1,4	Закрепление отсутствует
127	-	-	433237,07	2310012,63	Картометрический метод	1,4	Закрепление отсутствует
128	-	-	433239,22	2310030,90	Картометрический метод	1,4	Закрепление отсутствует
129	-	-	433256,33	2310039,93	Картометрический метод	1,4	Закрепление отсутствует
130	-	-	433298,67	2310070,58	Картометрический метод	1,4	Закрепление отсутствует
131	-	-	433326,12	2310094,82	Картометрический метод	1,4	Закрепление отсутствует
132	-	-	433332,67	2310102,89	Картометрический метод	1,4	Закрепление отсутствует
133	-	-	433334,06	2310110,45	Картометрический метод	1,4	Закрепление отсутствует
134	-	-	433328,26	2310118,40	Картометрический метод	1,4	Закрепление отсутствует
135	-	-	433327,00	2310126,84	Картометрический метод	1,4	Закрепление отсутствует
136	-	-	433331,40	2310135,29	Картометрический метод	1,4	Закрепление отсутствует
137	-	-	433338,08	2310145,12	Картометрический метод	1,4	Закрепление отсутствует
138	-	-	433334,94	2310160,24	Картометрический метод	1,4	Закрепление отсутствует
139	-	-	433323,35	2310166,41	Картометрический метод	1,4	Закрепление отсутствует
140	-	-	433309,22	2310165,53	Картометрический метод	1,4	Закрепление отсутствует
141	-	-	433298,89	2310175,37	Картометрический метод	1,4	Закрепление отсутствует
142	-	-	433290,94	2310185,58	Картометрический метод	1,4	Закрепление отсутствует
143	-	-	433279,35	2310183,81	Картометрический метод	1,4	Закрепление отсутствует
144	-	-	433264,72	2310158,47	Картометрический метод	1,4	Закрепление отсутствует
145	-	-	433250,87	2310141,96	Картометрический метод	1,4	Закрепление отсутствует
146	-	-	433231,84	2310150,41	Картометрический метод	1,4	Закрепление отсутствует
147	-	-	433229,19	2310176,26	Картометрический метод	1,4	Закрепление отсутствует
148	-	-	433224,64	2310195,77	Картометрический метод	1,4	Закрепление отсутствует
149	-	-	433209,52	2310205,62	Картометрический метод	1,4	Закрепление отсутствует
150	-	-	433189,98	2310205,99	Картометрический метод	1,4	Закрепление отсутствует
151	-	-	433178,38	2310205,62	Картометрический метод	1,4	Закрепление отсутствует
152	-	-	433178,09	2310205,70	Картометрический метод	1,4	Закрепление отсутствует

1	2	3	4	5	6	7	8
153	433181,88	2310199,31	433181,88	2310199,31	Картометрический метод	1,4	Закрепление отсутствует
154	433156,93	2310241,33	433153,87	2310184,10	Картометрический метод	1,4	Закрепление отсутствует
155	433130,38	2310226,86	433148,16	2310194,49	Картометрический метод	1,4	Закрепление отсутствует
156	433113,37	2310208,73	433140,81	2310183,72	Картометрический метод	1,4	Закрепление отсутствует
157	433098,46	2310183,89	433132,70	2310198,43	Картометрический метод	1,4	Закрепление отсутствует
158	433084,21	2310176,79	433128,76	2310198,85	Картометрический метод	1,4	Закрепление отсутствует
159	433074,37	2310177,54	433107,49	2310188,34	Картометрический метод	1,4	Закрепление отсутствует
160	433068,93	2310181,38	433105,93	2310189,38	Картометрический метод	1,4	Закрепление отсутствует
161	433055,91	2310201,75	433096,19	2310204,54	Картометрический метод	1,4	Закрепление отсутствует
162	433039,36	2310202,74	433072,70	2310201,90	Картометрический метод	1,4	Закрепление отсутствует
163	433015,95	2310197,56	433051,98	2310197,57	Картометрический метод	1,4	Закрепление отсутствует
164	433009,46	2310190,02	433047,65	2310186,61	Картометрический метод	1,4	Закрепление отсутствует
165	433005,80	2310170,82	433054,75	2310171,91	Картометрический метод	1,4	Закрепление отсутствует
166	-	-	433051,59	2310161,59	Картометрический метод	1,4	Закрепление отсутствует
167	-	-	433038,86	2310185,85	Аналитический метод	0,1	Закрепление отсутствует
168	433004,81	2310169,41	433004,81	2310169,41	Аналитический метод	0,1	Закрепление отсутствует
169	433006,53	2310165,66	433002,67	2310168,58	Картометрический метод	1,4	Закрепление отсутствует
170	433009,63	2310143,85	433001,87	2310176,24	Картометрический метод	1,4	Закрепление отсутствует
171	432998,56	2310134,35	433003,43	2310199,12	Картометрический метод	1,4	Закрепление отсутствует
172	432978,03	2310136,55	433012,23	2310214,90	Картометрический метод	1,4	Закрепление отсутствует
173	432960,43	2310167,18	433050,90	2310226,96	Картометрический метод	1,4	Закрепление отсутствует
174	432963,59	2310198,52	433072,23	2310236,23	Картометрический метод	1,4	Закрепление отсутствует
175	432969,81	2310213,18	433084,75	2310241,19	Картометрический метод	1,4	Закрепление отсутствует
176	432989,77	2310224,12	433105,94	2310235,61	Картометрический метод	1,4	Закрепление отсутствует
177	433008,08	2310228,43	433121,24	2310241,64	Картометрический метод	1,4	Закрепление отсутствует
178	433039,60	2310242,19	433134,40	2310269,01	Картометрический метод	1,4	Закрепление отсутствует
179	433062,99	2310237,77	433141,96	2310288,65	Картометрический метод	1,4	Закрепление отсутствует
180	433077,89	2310244,28	433141,96	2310299,01	Картометрический метод	1,4	Закрепление отсутствует
181	433087,26	2310255,28	433130,06	2310308,76	Картометрический метод	1,4	Закрепление отсутствует
182	433098,75	2310295,77	433107,17	2310304,42	Картометрический метод	1,4	Закрепление отсутствует

План границ объекта

Обзорная схема границ объекта



Масштаб 1:25000

Используемые условные знаки и обозначения:

	- характерная точка границы объекта
	- уточняемая (изменяемая) часть границы объекта
	- существующая часть границы объекта, сведения о которой содержатся в Едином государственном реестре недвижимости
	- граница кадастрового квартала
	- граница муниципального образования
	- существующие границы земельного участка, имеющиеся в Едином государственном реестре недвижимости, сведения о которых достаточны для определения их местоположения
	- обозначение земельного участка, сведения о котором содержатся в Едином государственном реестре недвижимости
	- номер кадастрового квартала
	- область и номер выносного листа

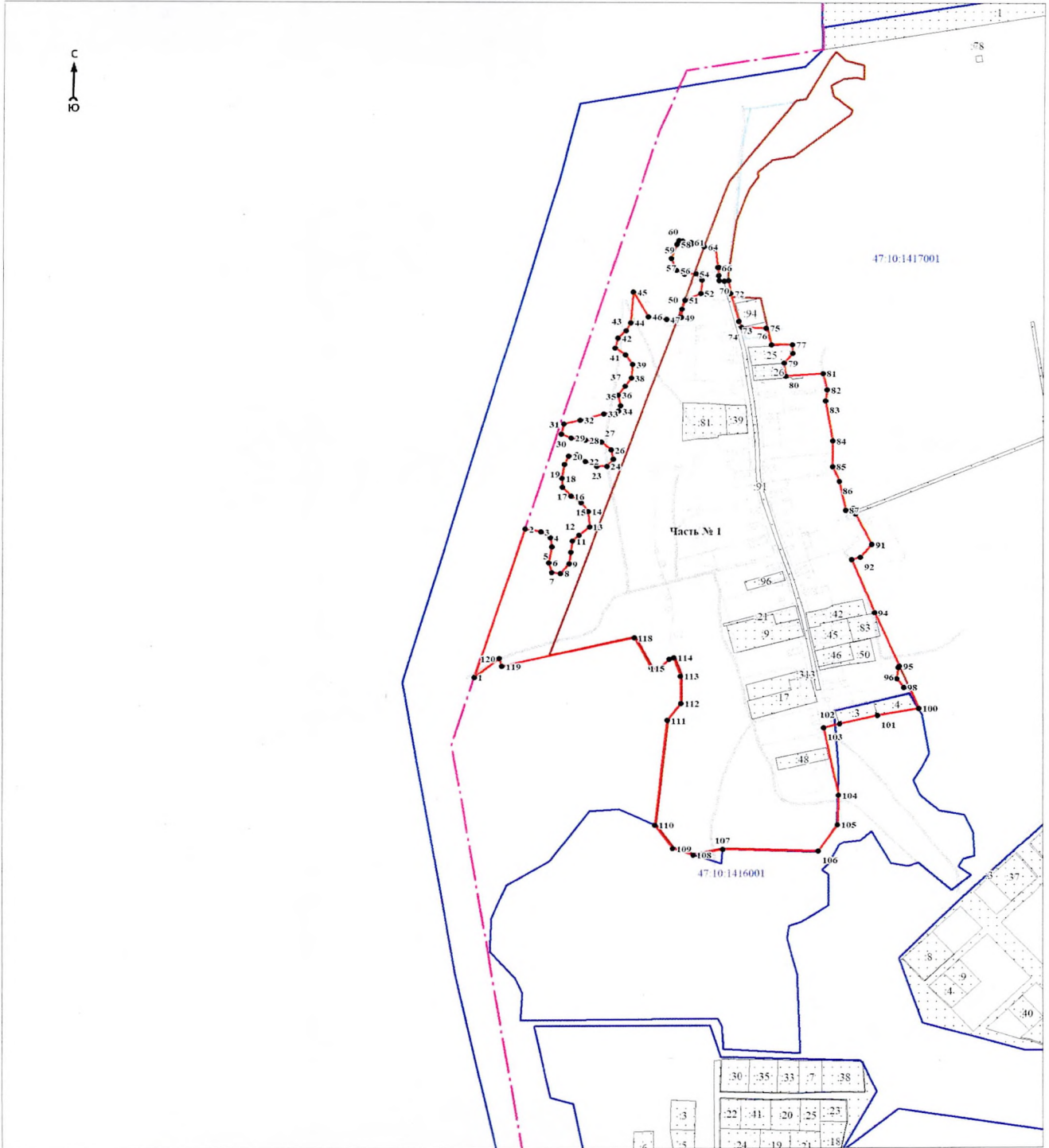
Подпись _____

Дата «08» июля 2024 г.

Место для оттиска печати (при наличии) лица, составившего описание местоположения границ объекта

План границ объекта

Выносной лист № 1



Масштаб 1:5000

Используемые условные знаки и обозначения:

Условные обозначения представлены на обзорной схеме границ объекта

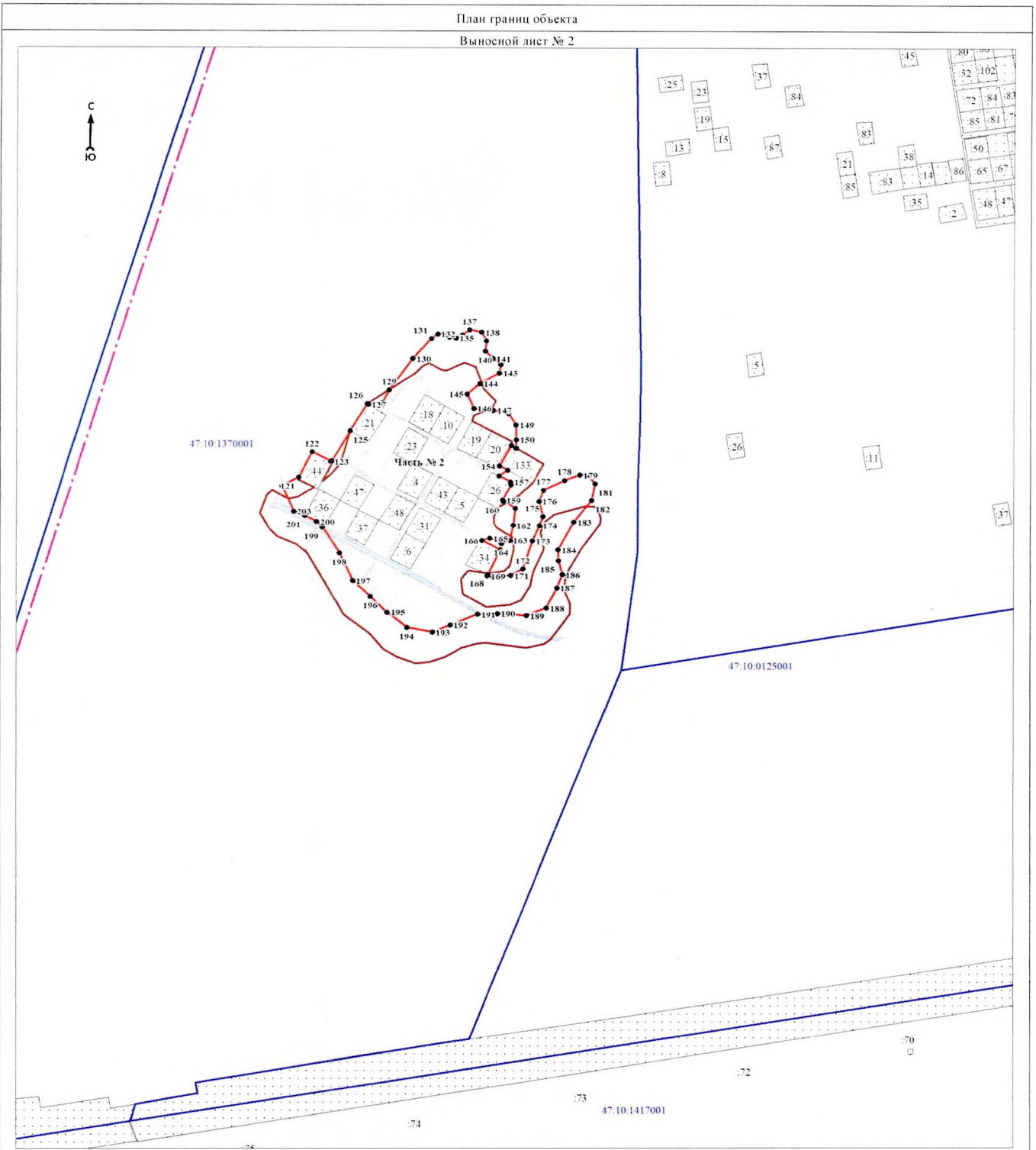
Подпись

Дата

« 08 июля » 20 21 г

Место для оттиска печати (при наличии) лица, составившего описание местоположения границ объекта

План границ объекта
Выносной лист № 2



Масштаб 1:5000

Используемые условные знаки и обозначения:

Условные обозначения представлены на обзорной схеме границ объекта

Подпись *[Handwritten Signature]*

Дата « *05 ноября* » 20 *21* г

Место для оттиска печати (при наличии) лица, составившего описание местоположения границ объекта

ОПИСАНИЕ МЕСТОПОЛОЖЕНИЯ ГРАНИЦ

населённого пункта - деревня Селивёрстово муниципального образования «Кисельнинское сельское поселение»

Волховского муниципального района Ленинградской области (изменение местоположения)

(наименование объекта, местоположение границ которого описано (далее - объект))

Раздел 1

Сведения об объекте		
№ п/п	Характеристики объекта	Описание характеристик
1	2	3
1	Местоположение объекта	Ленинградская область, Волховский муниципальный район, Кисельнинское сельское поселение, деревня Селивёрстово
2	Площадь объекта ± величина погрешности определения площади ($P \pm \Delta P$), м ²	132502 ± 1784
3	Иные характеристики объекта	-

Раздел 2

Сведения о местоположении границ объекта					
1. Система координат -					
2. Сведения о характерных точках границ объекта					
Обозначение характерных точек границ	Координаты, м		Метод определения координат характерной точки	Средняя квадратическая погрешность положения характерной точки (Mt), м	Описание обозначения точки на местности (при наличии)
	X	Y			
1	2	3	4	5	6
-	-	-	-	-	-
3. Сведения о характерных точках части (частей) границы объекта					
Обозначение характерных точек части границы	Координаты, м		Метод определения координат характерной точки	Средняя квадратическая погрешность положения характерной точки (Mt), м	Описание обозначения точки на местности (при наличии)
	X	Y			
1	2	3	4	5	6
-	-	-	-	-	-

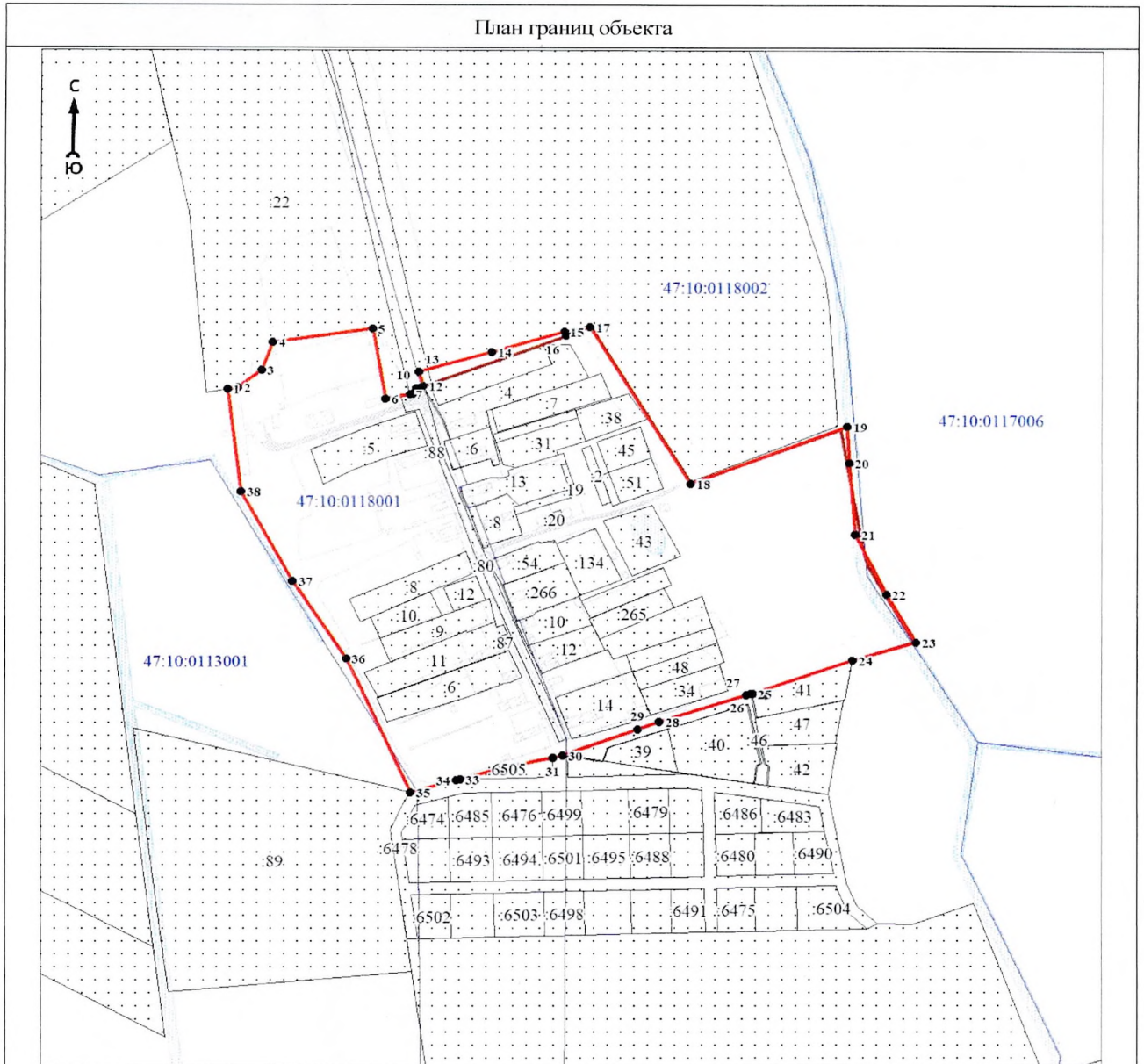
Раздел 3

Сведения о местоположении измененных (уточненных) границ объекта							
1. Система координат МСК-47 зона 2							
2. Сведения о характерных точках границ объекта							
Обозначение характерных точек границ	Существующие координаты, м		Измененные (уточненные) координаты, м		Метод определения координат характерной точки	Средняя квадратическая погрешность положения характерной точки (Mt), м	Описание обозначения точки на местности (при наличии)
	X	Y	X	Y			
1	2	3	4	5	6	7	8
1	443123,56	2315080,24	443123,56	2315080,24	Картометрический метод	1,4	Закрепление отсутствует
2	443125,07	2315088,92	443125,07	2315088,92	Картометрический метод	1,4	Закрепление отсутствует
3	443139,81	2315107,61	443139,81	2315107,61	Картометрический метод	1,4	Закрепление отсутствует
4	443162,80	2315116,62	443162,80	2315116,62	Картометрический метод	1,4	Закрепление отсутствует
5	443174,26	2315196,29	443174,26	2315196,29	Картометрический метод	1,4	Закрепление отсутствует
6	443115,62	2315206,72	443115,62	2315206,72	Картометрический метод	1,4	Закрепление отсутствует

1	2	3	4	5	6	7	8
7	443119,09	2315226,27	443119,09	2315226,27	Картометрический метод	1,4	Закрепление отсутствует
8	443119,43	2315226,19	443119,43	2315226,19	Картометрический метод	1,4	Закрепление отсутствует
9	443120,11	2315229,07	443120,11	2315229,07	Картометрический метод	1,4	Закрепление отсутствует
10	443124,59	2315231,56	443124,59	2315231,56	Картометрический метод	1,4	Закрепление отсутствует
11	443124,23	2315232,21	443124,23	2315232,21	Картометрический метод	1,4	Закрепление отсутствует
12	443126,00	2315237,83	443126,13	2315236,88	Картометрический метод	1,4	Закрепление отсутствует
13	443127,69	2315241,87	443138,13	2315233,63	Картометрический метод	1,4	Закрепление отсутствует
14	443161,25	2315333,16	443154,75	2315291,88	Картометрический метод	1,4	Закрепление отсутствует
15	-	-	443171,63	2315350,00	Картометрический метод	1,4	Закрепление отсутствует
16	-	-	443168,50	2315351,25	Картометрический метод	1,4	Закрепление отсутствует
17	443175,41	2315370,83	443175,41	2315370,83	Картометрический метод	1,4	Закрепление отсутствует
18	443044,26	2315451,40	443044,26	2315451,40	Картометрический метод	1,4	Закрепление отсутствует
19	443078,72	2315543,14	443091,82	2315577,08	Картометрический метод	1,4	Закрепление отсутствует
20	443089,45	2315571,69	443061,58	2315578,75	Картометрический метод	1,4	Закрепление отсутствует
21	442992,80	2315588,81	443002,30	2315583,31	Картометрический метод	1,4	Закрепление отсутствует
22	442976,19	2315593,23	442952,01	2315608,65	Картометрический метод	1,4	Закрепление отсутствует
23	442911,74	2315631,13	442911,56	2315632,34	Картометрический метод	1,4	Закрепление отсутствует
24	442896,33	2315581,41	442896,33	2315581,41	Картометрический метод	1,4	Закрепление отсутствует
25	442868,33	2315501,33	442868,33	2315501,33	Картометрический метод	1,4	Закрепление отсутствует
26	442868,18	2315500,11	442868,18	2315500,11	Аналитический метод	0,1	Закрепление отсутствует
27	442866,94	2315496,55	442866,94	2315496,55	Аналитический метод	0,1	Закрепление отсутствует
28	442844,63	2315426,52	442844,63	2315426,52	Аналитический метод	0,1	Закрепление отсутствует
29	442838,60	2315409,60	442838,60	2315409,60	Аналитический метод	0,1	Закрепление отсутствует
30	442817,01	2315349,12	442817,01	2315349,12	Картометрический метод	1,4	Закрепление отсутствует
31	442815,21	2315341,23	442815,21	2315341,23	Картометрический метод	1,4	Закрепление отсутствует
32	442806,57	2315300,89	442806,57	2315300,89	Картометрический метод	1,4	Закрепление отсутствует
33	442797,46	2315266,93	442797,46	2315266,93	Картометрический метод	1,4	Закрепление отсутствует
34	442796,67	2315263,98	442796,67	2315263,98	Картометрический метод	1,4	Закрепление отсутствует
35	442786,76	2315227,05	442786,76	2315227,05	Картометрический метод	1,4	Закрепление отсутствует
36	442898,13	2315175,56	442898,13	2315175,56	Картометрический метод	1,4	Закрепление отсутствует

Раздел 4

План границ объекта



Масштаб 1:5000

Используемые условные знаки и обозначения:

	1	- характерная точка границы объекта
		- уточняемая (изменяемая) часть границы объекта
		- существующая часть границы объекта, сведения о которой содержатся в Едином государственном реестре недвижимости
		- граница кадастрового квартала
		- существующие границы земельного участка, имеющиеся в Едином государственном реестре недвижимости, сведения о которых достаточны для определения их местоположения
	:30	- обозначение земельного участка, сведения о котором содержатся в Едином государственном реестре недвижимости
	47:10:0000000	- номер кадастрового квартала

Подпись

Дата 20 21

Место для оттиска печати (при наличии) лица, составившего описание местоположения границ объекта

ОПИСАНИЕ МЕСТОПОЛОЖЕНИЯ ГРАНИЦ
населённого пункта - деревня Соловьёво муниципального образования «Кисельнинское сельское поселение»
Волховского муниципального района Ленинградской области (изменение местоположения)
(наименование объекта, местоположение границ которого описано (далее - объект))

Раздел 1

Сведения об объекте		
№ п/п	Характеристики объекта	Описание характеристик
1	2	3
1	Местоположение объекта	Ленинградская область, Волховский муниципальный район, Кисельнинское сельское поселение, деревня Соловьёво
2	Площадь объекта ± величина погрешности определения площади ($P \pm \Delta P$), м ²	176831 ± 2061
3	Иные характеристики объекта	-

Раздел 2

Сведения о местоположении границ объекта					
1. Система координат -					
2. Сведения о характерных точках границ объекта					
Обозначение характерных точек границ	Координаты, м		Метод определения координат характерной точки	Средняя квадратическая погрешность положения характерной точки (M), м	Описание обозначения точки на местности (при наличии)
	X	Y			
1	2	3	4	5	6
-	-	-	-	-	-
3. Сведения о характерных точках части (частей) границы объекта					
Обозначение характерных точек части границы	Координаты, м		Метод определения координат характерной точки	Средняя квадратическая погрешность положения характерной точки (M), м	Описание обозначения точки на местности (при наличии)
	X	Y			
1	2	3	4	5	6
-	-	-	-	-	-

Раздел 3

Сведения о местоположении измененных (уточненных) границ объекта							
1. Система координат МСК-47 зона 2							
2. Сведения о характерных точках границ объекта							
Обозначение характерных точек границ	Существующие координаты, м		Измененные (уточненные) координаты, м		Метод определения координат характерной точки	Средняя квадратическая погрешность положения характерной точки (M), м	Описание обозначения точки на местности (при наличии)
	X	Y	X	Y			
1	2	3	4	5	6	7	8
1	447786,53	2314948,94	447648,33	2314834,65	Картометрический метод	1,4	Закрепление отсутствует
2	-	-	447660,49	2314895,23	Картометрический метод	1,4	Закрепление отсутствует
3	-	-	447662,11	2314899,29	Картометрический метод	1,4	Закрепление отсутствует
4	-	-	447717,83	2314879,85	Картометрический метод	1,4	Закрепление отсутствует
5	-	-	447725,90	2314881,01	Картометрический метод	1,4	Закрепление отсутствует
6	-	-	447743,50	2314880,74	Картометрический метод	1,4	Закрепление отсутствует

1	2	3	4	5	6	7	8
7	-	-	447764,78	2314304,74	Картометрический метод	1,4	Закрепление отсутствует
8	-	-	447774,47	2314285,81	Картометрический метод	1,4	Закрепление отсутствует
9	-	-	447945,42	2314287,98	Картометрический метод	1,4	Закрепление отсутствует
10	-	-	447949,89	2314859,71	Картометрический метод	1,4	Закрепление отсутствует
11	-	-	447786,53	2314948,94	Картометрический метод	1,4	Закрепление отсутствует
12	447794,34	2314953,24	447794,34	2314953,24	Картометрический метод	1,4	Закрепление отсутствует
13	447803,48	2314987,91	447803,48	2314987,91	Картометрический метод	1,4	Закрепление отсутствует
14	447810,63	2315014,67	447810,63	2315014,67	Картометрический метод	1,4	Закрепление отсутствует
15	447815,50	2315032,84	447815,50	2315032,84	Картометрический метод	1,4	Закрепление отсутствует
16	447827,80	2315082,48	447827,80	2315082,48	Картометрический метод	1,4	Закрепление отсутствует
17	447794,02	2315096,97	447794,02	2315096,97	Картометрический метод	1,4	Закрепление отсутствует
18	447775,57	2315102,66	447775,57	2315102,66	Картометрический метод	1,4	Закрепление отсутствует
19	447755,76	2315116,47	447755,76	2315116,47	Картометрический метод	1,4	Закрепление отсутствует
20	447754,48	2315114,41	447754,48	2315114,41	Картометрический метод	1,4	Закрепление отсутствует
21	447746,96	2315120,14	447746,96	2315120,14	Картометрический метод	1,4	Закрепление отсутствует
22	447732,49	2315098,09	447732,49	2315098,09	Картометрический метод	1,4	Закрепление отсутствует
23	447731,51	2315098,63	447731,51	2315098,63	Картометрический метод	1,4	Закрепление отсутствует
24	447728,64	2315101,23	447728,64	2315101,23	Картометрический метод	1,4	Закрепление отсутствует
25	447671,55	2315141,99	447671,55	2315141,99	Картометрический метод	1,4	Закрепление отсутствует
26	447643,59	2315110,06	447643,59	2315110,06	Картометрический метод	1,4	Закрепление отсутствует
27	447640,10	2315105,91	447640,10	2315105,91	Картометрический метод	1,4	Закрепление отсутствует
28	447617,66	2315081,70	447617,66	2315081,70	Картометрический метод	1,4	Закрепление отсутствует
29	447604,23	2315066,93	447604,23	2315066,93	Картометрический метод	1,4	Закрепление отсутствует
30	447562,67	2315081,98	447562,67	2315081,98	Картометрический метод	1,4	Закрепление отсутствует
31	447558,51	2315077,28	447558,51	2315077,28	Картометрический метод	1,4	Закрепление отсутствует
32	447539,35	2315055,60	447539,35	2315055,60	Картометрический метод	1,4	Закрепление отсутствует
33	447515,72	2315065,97	447515,75	2315065,96	Картометрический метод	1,4	Закрепление отсутствует
34	447440,66	2315097,67	447440,66	2315097,67	Картометрический метод	1,4	Закрепление отсутствует
35	447353,76	2315132,76	447353,76	2315132,76	Картометрический метод	1,4	Закрепление отсутствует
36	447344,41	2315135,97	447344,41	2315135,97	Картометрический метод	1,4	Закрепление отсутствует

План границ объекта



Масштаб 1:5000

Используемые условные знаки и обозначения:

- характерная точка границы объекта
- уточняемая (изменяемая) часть границы объекта
- существующая часть границы объекта, сведения о которой содержатся в Едином государственном реестре недвижимости
- граница кадастрового квартала
- существующие границы земельного участка, имеющиеся в Едином государственном реестре недвижимости, сведения о которых достаточны для определения их местоположения
- обозначение земельного участка, сведения о котором содержатся в Едином государственном реестре недвижимости
- 47:10:0000000 - номер кадастрового квартала

Подпись _____

Дата 20.08.20

Место для оттиска печати (при наличии) лица, составившего описание местоположения границ объекта

ОПИСАНИЕ МЕСТОПОЛОЖЕНИЯ ГРАНИЦ

населённого пункта - деревня Сюрья муниципального образования «Кисельнинское сельское поселение» Волховского муниципального района Ленинградской области (изменение местоположения)

(наименование объекта, местоположение границ которого описано (далее - объект))

Раздел 1

Сведения об объекте		
№ п/п	Характеристики объекта	Описание характеристик
1	2	3
1	Местоположение объекта	Ленинградская область, Волховский муниципальный район, Кисельнинское сельское поселение, деревня Сюрья
2	Площадь объекта \pm величина погрешности определения площади ($P \pm \Delta P$), м ²	1430758 \pm 5861
3	Иные характеристики объекта	-

Раздел 2

Сведения о местоположении границ объекта					
1. Система координат -					
2. Сведения о характерных точках границ объекта					
Обозначение характерных точек границ	Координаты, м		Метод определения координат характерной точки	Средняя квадратическая погрешность положения характерной точки (M), м	Описание обозначения точки на местности (при наличии)
	X	Y			
1	2	3	4	5	6
-	-	-	-	-	-
3. Сведения о характерных точках части (частей) границы объекта					
Обозначение характерных точек части границы	Координаты, м		Метод определения координат характерной точки	Средняя квадратическая погрешность положения характерной точки (M), м	Описание обозначения точки на местности (при наличии)
	X	Y			
1	2	3	4	5	6
-	-	-	-	-	-

Раздел 3

Сведения о местоположении измененных (уточненных) границ объекта							
1. Система координат МСК-47 зона 2							
2. Сведения о характерных точках границ объекта							
Обозначение характерных точек границ	Существующие координаты, м		Измененные (уточненные) координаты, м		Метод определения координат характерной точки	Средняя квадратическая погрешность положения характерной точки (M), м	Описание обозначения точки на местности (при наличии)
	X	Y	X	Y			
1	2	3	4	5	6	7	8
Часть № 1							
1	447987,34	2312643,44	448471,91	2311240,12	Картометрический метод	1,4	Закрепление отсутствует
2	-	-	448433,87	2311286,92	Картометрический метод	1,4	Закрепление отсутствует
3	-	-	448377,51	2311362,55	Картометрический метод	1,4	Закрепление отсутствует
4	-	-	448324,16	2311442,44	Картометрический метод	1,4	Закрепление отсутствует
5	-	-	448294,07	2311490,35	Картометрический метод	1,4	Закрепление отсутствует
6	-	-	448263,63	2311466,89	Картометрический метод	1,4	Закрепление отсутствует

1	2	3	4	5	6	7	8
7	-	-	448244,30	2311461,77	Картометрический метод	1,4	Закрепление отсутствует
8	-	-	448240,43	2311460,42	Картометрический метод	1,4	Закрепление отсутствует
9	-	-	448223,26	2311475,44	Картометрический метод	1,4	Закрепление отсутствует
10	-	-	448221,65	2311489,93	Картометрический метод	1,4	Закрепление отсутствует
11	-	-	448224,29	2311492,39	Картометрический метод	1,4	Закрепление отсутствует
12	-	-	448268,14	2311531,56	Картометрический метод	1,4	Закрепление отсутствует
13	-	-	448229,99	2311592,61	Картометрический метод	1,4	Закрепление отсутствует
14	-	-	448182,65	2311671,07	Картометрический метод	1,4	Закрепление отсутствует
15	-	-	448199,59	2311678,52	Картометрический метод	1,4	Закрепление отсутствует
16	-	-	448239,44	2311693,08	Картометрический метод	1,4	Закрепление отсутствует
17	-	-	448324,85	2311728,23	Картометрический метод	1,4	Закрепление отсутствует
18	-	-	448346,46	2311740,54	Картометрический метод	1,4	Закрепление отсутствует
19	-	-	448352,41	2311745,41	Картометрический метод	1,4	Закрепление отсутствует
20	-	-	448356,27	2311750,94	Картометрический метод	1,4	Закрепление отсутствует
21	-	-	448359,70	2311760,74	Картометрический метод	1,4	Закрепление отсутствует
22	-	-	448360,00	2311773,28	Картометрический метод	1,4	Закрепление отсутствует
23	-	-	448358,07	2311781,65	Картометрический метод	1,4	Закрепление отсутствует
24	-	-	448354,65	2311789,28	Картометрический метод	1,4	Закрепление отсутствует
25	-	-	448335,42	2311804,36	Картометрический метод	1,4	Закрепление отсутствует
26	-	-	448313,45	2311822,62	Картометрический метод	1,4	Закрепление отсутствует
27	-	-	448304,46	2311842,99	Картометрический метод	1,4	Закрепление отсутствует
28	-	-	448304,08	2311843,40	Картометрический метод	1,4	Закрепление отсутствует
29	-	-	448297,16	2311852,52	Картометрический метод	1,4	Закрепление отсутствует
30	-	-	448295,24	2311859,76	Картометрический метод	1,4	Закрепление отсутствует
31	-	-	448296,45	2311867,37	Картометрический метод	1,4	Закрепление отсутствует
32	-	-	448335,43	2311886,23	Картометрический метод	1,4	Закрепление отсутствует
33	-	-	448340,50	2311891,48	Картометрический метод	1,4	Закрепление отсутствует
34	-	-	448343,03	2311897,72	Картометрический метод	1,4	Закрепление отсутствует
35	-	-	448342,89	2311899,25	Картометрический метод	1,4	Закрепление отсутствует
36	-	-	448341,20	2311907,01	Картометрический метод	1,4	Закрепление отсутствует

1	2	3	4	5	6	7	8
37	-	-	448333,97	2311912,48	Картометрический метод	1,4	Закрепление отсутствует
38	-	-	448333,90	2311912,57	Картометрический метод	1,4	Закрепление отсутствует
39	-	-	448327,78	2311923,63	Картометрический метод	1,4	Закрепление отсутствует
40	-	-	448321,27	2311919,69	Картометрический метод	1,4	Закрепление отсутствует
41	-	-	448317,61	2311921,65	Картометрический метод	1,4	Закрепление отсутствует
42	-	-	448318,87	2311933,32	Картометрический метод	1,4	Закрепление отсутствует
43	-	-	448318,32	2311933,83	Картометрический метод	1,4	Закрепление отсутствует
44	-	-	448313,49	2311935,79	Картометрический метод	1,4	Закрепление отсутствует
45	-	-	448307,85	2311940,89	Картометрический метод	1,4	Закрепление отсутствует
46	-	-	448304,85	2311948,49	Картометрический метод	1,4	Закрепление отсутствует
47	-	-	448303,29	2311950,95	Картометрический метод	1,4	Закрепление отсутствует
48	-	-	448321,25	2311959,86	Картометрический метод	1,4	Закрепление отсутствует
49	-	-	448331,03	2311965,22	Картометрический метод	1,4	Закрепление отсутствует
50	-	-	448349,12	2311975,13	Картометрический метод	1,4	Закрепление отсутствует
51	-	-	448338,87	2311995,80	Картометрический метод	1,4	Закрепление отсутствует
52	-	-	448334,08	2312005,72	Картометрический метод	1,4	Закрепление отсутствует
53	-	-	448329,07	2312003,78	Картометрический метод	1,4	Закрепление отсутствует
54	-	-	448309,35	2312034,79	Картометрический метод	1,4	Закрепление отсутствует
55	-	-	448311,45	2312045,02	Картометрический метод	1,4	Закрепление отсутствует
56	-	-	448305,91	2312050,32	Картометрический метод	1,4	Закрепление отсутствует
57	-	-	448277,87	2312109,94	Картометрический метод	1,4	Закрепление отсутствует
58	-	-	448277,77	2312110,11	Картометрический метод	1,4	Закрепление отсутствует
59	-	-	448232,51	2312186,68	Картометрический метод	1,4	Закрепление отсутствует
60	-	-	448229,67	2312192,79	Картометрический метод	1,4	Закрепление отсутствует
61	-	-	448218,69	2312204,34	Картометрический метод	1,4	Закрепление отсутствует
62	-	-	448197,57	2312216,93	Картометрический метод	1,4	Закрепление отсутствует
63	-	-	448191,49	2312218,39	Картометрический метод	1,4	Закрепление отсутствует
64	-	-	448180,35	2312223,72	Аналитический метод	0,1	Закрепление отсутствует
65	-	-	448179,89	2312225,10	Картометрический метод	1,4	Закрепление отсутствует

1	2	3	4	5	6	7	8
66	-	-	448180,23	2312225,23	Картометрический метод	1,4	Закрепление отсутствует
67	-	-	448171,61	2312251,06	Картометрический метод	1,4	Закрепление отсутствует
68	-	-	448164,14	2312273,60	Картометрический метод	1,4	Закрепление отсутствует
69	-	-	448165,10	2312294,32	Картометрический метод	1,4	Закрепление отсутствует
70	-	-	448160,42	2312328,99	Картометрический метод	1,4	Закрепление отсутствует
71	-	-	448153,39	2312360,51	Картометрический метод	1,4	Закрепление отсутствует
72	-	-	448150,61	2312377,31	Картометрический метод	1,4	Закрепление отсутствует
73	-	-	448138,09	2312413,78	Картометрический метод	1,4	Закрепление отсутствует
74	-	-	448137,81	2312415,56	Картометрический метод	1,4	Закрепление отсутствует
75	-	-	448137,52	2312416,31	Картометрический метод	1,4	Закрепление отсутствует
76	-	-	448129,64	2312436,63	Картометрический метод	1,4	Закрепление отсутствует
77	-	-	448114,68	2312475,24	Картометрический метод	1,4	Закрепление отсутствует
78	-	-	448112,47	2312482,11	Картометрический метод	1,4	Закрепление отсутствует
79	-	-	448110,94	2312481,44	Картометрический метод	1,4	Закрепление отсутствует
80	-	-	448102,49	2312485,66	Картометрический метод	1,4	Закрепление отсутствует
81	-	-	448096,07	2312488,86	Картометрический метод	1,4	Закрепление отсутствует
82	-	-	448093,80	2312491,42	Картометрический метод	1,4	Закрепление отсутствует
83	-	-	448077,81	2312490,95	Картометрический метод	1,4	Закрепление отсутствует
84	-	-	448075,40	2312496,45	Картометрический метод	1,4	Закрепление отсутствует
85	-	-	448071,27	2312505,85	Картометрический метод	1,4	Закрепление отсутствует
86	-	-	448076,03	2312517,46	Картометрический метод	1,4	Закрепление отсутствует
87	-	-	448070,82	2312529,38	Картометрический метод	1,4	Закрепление отсутствует
88	-	-	448070,61	2312529,29	Картометрический метод	1,4	Закрепление отсутствует
89	-	-	448064,46	2312555,89	Аналитический метод	0,1	Закрепление отсутствует
90	-	-	448063,52	2312557,02	Картометрический метод	1,4	Закрепление отсутствует
91	-	-	448064,35	2312557,38	Картометрический метод	1,4	Закрепление отсутствует
92	-	-	448056,82	2312566,40	Картометрический метод	1,4	Закрепление отсутствует
93	-	-	448049,56	2312576,80	Картометрический метод	1,4	Закрепление отсутствует
94	-	-	448047,03	2312581,16	Картометрический метод	1,4	Закрепление отсутствует

1	2	3	4	5	6	7	8
95	-	-	448045,05	2312586,42	Картометрический метод	1,4	Закрепление отсутствует
96	-	-	448037,32	2312591,08	Картометрический метод	1,4	Закрепление отсутствует
97	-	-	448007,04	2312614,55	Картометрический метод	1,4	Закрепление отсутствует
98	-	-	447987,34	2312643,44	Картометрический метод	1,4	Закрепление отсутствует
99	-	-	447985,43	2312671,30	Аналитический метод	0,1	Закрепление отсутствует
100	-	-	447998,02	2312708,79	Картометрический метод	1,4	Закрепление отсутствует
101	-	-	448042,02	2312731,33	Картометрический метод	1,4	Закрепление отсутствует
102	-	-	448108,56	2312729,86	Картометрический метод	1,4	Закрепление отсутствует
103	-	-	448131,10	2312706,25	Картометрический метод	1,4	Закрепление отсутствует
104	-	-	448184,75	2312669,76	Картометрический метод	1,4	Закрепление отсутствует
105	-	-	448225,53	2312665,74	Картометрический метод	1,4	Закрепление отсутствует
106	-	-	448270,07	2312641,59	Картометрический метод	1,4	Закрепление отсутствует
107	-	-	448289,39	2312616,91	Картометрический метод	1,4	Закрепление отсутствует
108	-	-	448282,95	2312601,88	Картометрический метод	1,4	Закрепление отсутствует
109	-	-	448284,02	2312587,93	Картометрический метод	1,4	Закрепление отсутствует
110	-	-	448293,87	2312574,62	Картометрический метод	1,4	Закрепление отсутствует
111	-	-	448325,13	2312552,32	Картометрический метод	1,4	Закрепление отсутствует
112	-	-	448388,73	2312552,32	Картометрический метод	1,4	Закрепление отсутствует
113	-	-	448445,25	2312550,62	Картометрический метод	1,4	Закрепление отсутствует
114	-	-	448498,53	2312542,00	Картометрический метод	1,4	Закрепление отсутствует
115	-	-	448527,95	2312530,73	Картометрический метод	1,4	Закрепление отсутствует
116	-	-	448553,78	2312506,99	Картометрический метод	1,4	Закрепление отсутствует
117	-	-	448576,73	2312501,47	Картометрический метод	1,4	Закрепление отсутствует
118	-	-	448605,57	2312513,19	Картометрический метод	1,4	Закрепление отсутствует
119	-	-	448618,71	2312537,37	Картометрический метод	1,4	Закрепление отсутствует
120	-	-	448624,09	2312564,70	Картометрический метод	1,4	Закрепление отсутствует
121	-	-	448617,22	2312596,93	Картометрический метод	1,4	Закрепление отсутствует
122	-	-	448613,47	2312616,34	Картометрический метод	1,4	Закрепление отсутствует
123	-	-	448616,17	2312623,22	Картометрический метод	1,4	Закрепление отсутствует
124	-	-	448630,37	2312623,22	Картометрический метод	1,4	Закрепление отсутствует

1	2	3	4	5	6	7	8
125	-	-	448648,27	2312605,31	Картометрический метод	1,4	Закрепление отсутствует
126	-	-	448677,68	2312585,30	Картометрический метод	1,4	Закрепление отсутствует
127	-	-	448710,38	2312584,25	Картометрический метод	1,4	Закрепление отсутствует
128	-	-	448771,46	2312595,30	Картометрический метод	1,4	Закрепление отсутствует
129	-	-	448817,21	2312608,23	Картометрический метод	1,4	Закрепление отсутствует
130	-	-	448867,45	2312628,31	Картометрический метод	1,4	Закрепление отсутствует
131	-	-	448885,45	2312630,06	Картометрический метод	1,4	Закрепление отсутствует
132	-	-	448900,32	2312617,78	Картометрический метод	1,4	Закрепление отсутствует
133	-	-	448913,47	2312602,02	Картометрический метод	1,4	Закрепление отсутствует
134	-	-	448930,96	2312601,65	Картометрический метод	1,4	Закрепление отсутствует
135	-	-	448943,62	2312609,09	Картометрический метод	1,4	Закрепление отсутствует
136	-	-	448950,21	2312623,47	Картометрический метод	1,4	Закрепление отсутствует
137	-	-	448955,90	2312641,85	Картометрический метод	1,4	Закрепление отсутствует
138	-	-	448955,41	2312662,44	Картометрический метод	1,4	Закрепление отсутствует
139	-	-	448988,28	2312669,50	Картометрический метод	1,4	Закрепление отсутствует
140	-	-	449111,63	2312698,18	Картометрический метод	1,4	Закрепление отсутствует
141	-	-	449179,41	2312705,04	Картометрический метод	1,4	Закрепление отсутствует
142	-	-	449267,30	2312708,09	Картометрический метод	1,4	Закрепление отсутствует
143	-	-	449280,17	2312707,25	Картометрический метод	1,4	Закрепление отсутствует
144	-	-	449284,10	2312687,40	Картометрический метод	1,4	Закрепление отсутствует
145	-	-	449300,52	2312679,54	Картометрический метод	1,4	Закрепление отсутствует
146	-	-	449317,80	2312676,47	Картометрический метод	1,4	Закрепление отсутствует
147	-	-	449335,56	2312641,68	Картометрический метод	1,4	Закрепление отсутствует
148	-	-	449352,77	2312602,14	Картометрический метод	1,4	Закрепление отсутствует
149	-	-	449369,97	2312581,03	Картометрический метод	1,4	Закрепление отсутствует
150	-	-	449386,34	2312577,49	Картометрический метод	1,4	Закрепление отсутствует
151	-	-	449400,13	2312587,49	Картометрический метод	1,4	Закрепление отсутствует
152	-	-	449407,81	2312603,86	Картометрический метод	1,4	Закрепление отсутствует
153	-	-	449410,38	2312649,00	Картометрический метод	1,4	Закрепление отсутствует

1	2	3	4	5	6	7	8
154	-	-	449410,16	2312712,77	Картометрический метод	1,4	Закрепление отсутствует
155	-	-	449463,19	2312736,34	Картометрический метод	1,4	Закрепление отсутствует
156	-	-	449497,29	2312747,19	Картометрический метод	1,4	Закрепление отсутствует
157	-	-	449518,78	2312755,38	Картометрический метод	1,4	Закрепление отсутствует
158	-	-	449524,39	2312764,89	Картометрический метод	1,4	Закрепление отсутствует
159	-	-	449515,37	2312777,82	Картометрический метод	1,4	Закрепление отсутствует
160	-	-	449510,10	2312793,70	Картометрический метод	1,4	Закрепление отсутствует
161	-	-	449507,18	2312809,68	Картометрический метод	1,4	Закрепление отсутствует
162	-	-	449492,78	2312811,69	Картометрический метод	1,4	Закрепление отсутствует
163	-	-	449475,91	2312826,62	Картометрический метод	1,4	Закрепление отсутствует
164	-	-	449469,26	2312861,95	Картометрический метод	1,4	Закрепление отсутствует
165	-	-	449389,54	2312861,60	Картометрический метод	1,4	Закрепление отсутствует
166	-	-	449356,15	2312857,95	Картометрический метод	1,4	Закрепление отсутствует
167	-	-	449321,96	2312850,31	Картометрический метод	1,4	Закрепление отсутствует
168	-	-	449312,74	2312843,47	Картометрический метод	1,4	Закрепление отсутствует
169	-	-	449311,14	2312829,00	Картометрический метод	1,4	Закрепление отсутствует
170	-	-	449318,78	2312819,33	Картометрический метод	1,4	Закрепление отсутствует
171	-	-	449338,49	2312816,92	Картометрический метод	1,4	Закрепление отсутствует
172	-	-	449357,75	2312820,11	Картометрический метод	1,4	Закрепление отсутствует
173	-	-	449372,23	2312817,38	Картометрический метод	1,4	Закрепление отсутствует
174	-	-	449374,61	2312808,16	Картометрический метод	1,4	Закрепление отсутствует
175	-	-	449365,03	2312790,03	Картометрический метод	1,4	Закрепление отсутствует
176	-	-	449350,91	2312760,63	Картометрический метод	1,4	Закрепление отсутствует
177	-	-	449340,88	2312759,49	Картометрический метод	1,4	Закрепление отсутствует
178	-	-	449335,64	2312767,47	Картометрический метод	1,4	Закрепление отсутствует
179	-	-	449336,89	2312778,30	Картометрический метод	1,4	Закрепление отсутствует
180	-	-	449340,08	2312786,04	Картометрический метод	1,4	Закрепление отсутствует
181	-	-	449330,85	2312791,63	Картометрический метод	1,4	Закрепление отсутствует
182	-	-	449318,31	2312790,83	Картометрический метод	1,4	Закрепление отсутствует
183	-	-	449302,25	2312790,03	Картометрический метод	1,4	Закрепление отсутствует

1	2	3	4	5	6	7	8
184	-	-	449292,23	2312799,60	Картометрический метод	1,4	Закрепление отсутствует
185	-	-	449284,25	2312815,78	Картометрический метод	1,4	Закрепление отсутствует
186	-	-	449274,90	2312829,00	Картометрический метод	1,4	Закрепление отсутствует
187	-	-	449262,14	2312834,59	Картометрический метод	1,4	Закрепление отсутствует
188	-	-	449241,18	2312837,90	Картометрический метод	1,4	Закрепление отсутствует
189	-	-	449225,57	2312854,76	Картометрический метод	1,4	Закрепление отсутствует
190	-	-	449213,80	2312870,40	Картометрический метод	1,4	Закрепление отсутствует
191	-	-	449191,82	2312869,14	Картометрический метод	1,4	Закрепление отсутствует
192	-	-	449176,82	2312860,79	Картометрический метод	1,4	Закрепление отсутствует
193	-	-	449164,09	2312864,28	Картометрический метод	1,4	Закрепление отсутствует
194	-	-	449143,74	2312872,63	Картометрический метод	1,4	Закрепление отсутствует
195	-	-	449124,00	2312869,52	Картометрический метод	1,4	Закрепление отсутствует
196	-	-	449112,88	2312859,40	Картометрический метод	1,4	Закрепление отсутствует
197	-	-	449090,02	2312855,90	Картометрический метод	1,4	Закрепление отсутствует
198	-	-	449063,54	2312865,14	Картометрический метод	1,4	Закрепление отсутствует
199	-	-	449041,56	2312888,13	Картометрический метод	1,4	Закрепление отсутствует
200	-	-	448999,72	2312894,62	Картометрический метод	1,4	Закрепление отсутствует
201	-	-	448979,86	2312891,63	Картометрический метод	1,4	Закрепление отсутствует
202	-	-	448964,63	2312883,77	Картометрический метод	1,4	Закрепление отсутствует
203	-	-	448957,85	2312867,81	Картометрический метод	1,4	Закрепление отсутствует
204	-	-	448960,41	2312847,61	Картометрический метод	1,4	Закрепление отсутствует
205	-	-	448985,00	2312833,03	Картометрический метод	1,4	Закрепление отсутствует
206	-	-	448991,99	2312810,45	Картометрический метод	1,4	Закрепление отсутствует
207	-	-	448988,50	2312791,04	Картометрический метод	1,4	Закрепление отсутствует
208	-	-	448958,26	2312747,13	Картометрический метод	1,4	Закрепление отсутствует
209	-	-	448943,38	2312728,60	Картометрический метод	1,4	Закрепление отсутствует
210	-	-	448939,75	2312742,46	Картометрический метод	1,4	Закрепление отсутствует
211	-	-	448934,34	2312784,94	Картометрический метод	1,4	Закрепление отсутствует
212	-	-	448938,21	2312806,37	Картометрический метод	1,4	Закрепление отсутствует
213	-	-	448948,00	2312825,17	Картометрический метод	1,4	Закрепление отсутствует

1	2	3	4	5	6	7	8
214	-	-	448950,93	2312840,23	Картометрический метод	1,4	Закрепление отсутствует
215	-	-	448941,28	2312844,00	Картометрический метод	1,4	Закрепление отсутствует
216	-	-	448931,18	2312838,13	Картометрический метод	1,4	Закрепление отсутствует
217	-	-	448921,69	2312825,93	Картометрический метод	1,4	Закрепление отсутствует
218	-	-	448909,35	2312811,61	Картометрический метод	1,4	Закрепление отсутствует
219	-	-	448895,02	2312788,71	Картометрический метод	1,4	Закрепление отсутствует
220	-	-	448878,20	2312769,27	Картометрический метод	1,4	Закрепление отсутствует
221	-	-	448869,16	2312766,11	Картометрический метод	1,4	Закрепление отсутствует
222	-	-	448859,06	2312828,18	Картометрический метод	1,4	Закрепление отсутствует
223	-	-	448914,16	2312842,34	Картометрический метод	1,4	Закрепление отсутствует
224	-	-	448926,96	2312850,32	Картометрический метод	1,4	Закрепление отсутствует
225	-	-	448927,41	2312866,29	Картометрический метод	1,4	Закрепление отсутствует
226	-	-	448923,80	2312889,19	Картометрический метод	1,4	Закрепление отсутствует
227	-	-	448911,60	2312902,45	Картометрический метод	1,4	Закрепление отсутствует
228	-	-	448889,75	2312909,38	Картометрический метод	1,4	Закрепление отсутствует
229	-	-	448864,74	2312917,36	Картометрический метод	1,4	Закрепление отсутствует
230	-	-	448850,92	2312935,57	Картометрический метод	1,4	Закрепление отсутствует
231	-	-	448856,80	2312950,95	Картометрический метод	1,4	Закрепление отсутствует
232	-	-	448870,51	2312958,92	Картометрический метод	1,4	Закрепление отсутствует
233	-	-	448890,25	2312958,93	Картометрический метод	1,4	Закрепление отсутствует
234	-	-	448915,81	2312943,28	Картометрический метод	1,4	Закрепление отсутствует
235	-	-	448940,81	2312928,51	Картометрический метод	1,4	Закрепление отсутствует
236	-	-	448957,86	2312928,51	Картометрический метод	1,4	Закрепление отсутствует
237	-	-	448967,34	2312940,11	Картометрический метод	1,4	Закрепление отсутствует
238	-	-	448966,75	2312955,48	Картометрический метод	1,4	Закрепление отсутствует
239	-	-	448952,43	2312972,50	Картометрический метод	1,4	Закрепление отсутствует
240	-	-	448922,14	2312992,24	Картометрический метод	1,4	Закрепление отсутствует
241	-	-	448896,08	2313003,39	Картометрический метод	1,4	Закрепление отсутствует
242	-	-	448864,74	2313001,28	Картометрический метод	1,4	Закрепление отсутствует
243	-	-	448843,50	2312986,37	Картометрический метод	1,4	Закрепление отсутствует

1	2	3	4	5	6	7	8
244	-	-	448830,24	2312965,73	Картометрический метод	1,4	Закрепление отсутствует
245	-	-	448829,18	2312940,71	Картометрический метод	1,4	Закрепление отсутствует
246	-	-	448836,12	2312919,93	Картометрический метод	1,4	Закрепление отсутствует
247	-	-	448831,75	2312899,74	Картометрический метод	1,4	Закрепление отсутствует
248	-	-	448819,10	2312903,96	Картометрический метод	1,4	Закрепление отсутствует
249	-	-	448807,62	2312914,21	Картометрический метод	1,4	Закрепление отсутствует
250	-	-	448803,68	2312916,51	Картометрический метод	1,4	Закрепление отсутствует
251	-	-	448788,21	2312913,00	Картометрический метод	1,4	Закрепление отсутствует
252	-	-	448779,17	2312902,45	Картометрический метод	1,4	Закрепление отсутствует
253	-	-	448768,03	2312887,53	Картометрический метод	1,4	Закрепление отсутствует
254	-	-	448757,93	2312876,84	Картометрический метод	1,4	Закрепление отсутствует
255	-	-	448749,48	2312865,24	Картометрический метод	1,4	Закрепление отсутствует
256	-	-	448726,22	2312857,72	Картометрический метод	1,4	Закрепление отсутствует
257	-	-	448706,91	2312857,26	Картометрический метод	1,4	Закрепление отсутствует
258	-	-	448694,24	2312872,83	Картометрический метод	1,4	Закрепление отсутствует
259	-	-	448681,45	2312892,60	Картометрический метод	1,4	Закрепление отсутствует
260	-	-	448674,12	2312916,31	Картометрический метод	1,4	Закрепление отсутствует
261	-	-	448664,24	2312918,76	Картометрический метод	1,4	Закрепление отсутствует
262	-	-	448651,10	2312915,50	Картометрический метод	1,4	Закрепление отсутствует
263	-	-	448644,59	2312907,71	Картометрический метод	1,4	Закрепление отсутствует
264	-	-	448646,22	2312898,29	Картометрический метод	1,4	Закрепление отсутствует
265	-	-	448655,98	2312884,81	Картометрический метод	1,4	Закрепление отсутствует
266	-	-	448665,52	2312872,01	Картометрический метод	1,4	Закрепление отсутствует
267	-	-	448666,09	2312860,67	Картометрический метод	1,4	Закрепление отсутствует
268	-	-	448653,54	2312855,29	Картометрический метод	1,4	Закрепление отсутствует
269	-	-	448643,78	2312864,70	Картометрический метод	1,4	Закрепление отсутствует
270	-	-	448638,78	2312877,84	Картометрический метод	1,4	Закрепление отсутствует
271	-	-	448627,40	2312901,20	Картометрический метод	1,4	Закрепление отсутствует
272	-	-	448610,52	2312915,96	Картометрический метод	1,4	Закрепление отсутствует
273	-	-	448594,95	2312915,96	Картометрический метод	1,4	Закрепление отсутствует

1	2	3	4	5	6	7	8
274	-	-	448578,09	2312906,08	Картометрический метод	1,4	Закрепление отсутствует
275	-	-	448550,19	2312896,20	Картометрический метод	1,4	Закрепление отсутствует
276	-	-	448541,23	2312883,99	Картометрический метод	1,4	Закрепление отсутствует
277	-	-	448543,68	2312876,54	Картометрический метод	1,4	Закрепление отсутствует
278	-	-	448544,84	2312866,32	Картометрический метод	1,4	Закрепление отсутствует
279	-	-	448536,70	2312862,60	Картометрический метод	1,4	Закрепление отсутствует
280	-	-	448524,37	2312867,13	Картометрический метод	1,4	Закрепление отсутствует
281	-	-	448512,04	2312866,67	Картометрический метод	1,4	Закрепление отсутствует
282	-	-	448505,08	2312857,72	Картометрический метод	1,4	Закрепление отсутствует
283	-	-	448500,54	2312841,32	Картометрический метод	1,4	Закрепление отсутствует
284	-	-	448484,96	2312829,82	Картометрический метод	1,4	Закрепление отсутствует
285	-	-	448464,03	2312821,55	Картометрический метод	1,4	Закрепление отсутствует
286	-	-	448416,16	2312810,44	Картометрический метод	1,4	Закрепление отсутствует
287	-	-	448391,29	2312859,38	Картометрический метод	1,4	Закрепление отсутствует
288	-	-	448338,21	2312814,50	Картометрический метод	1,4	Закрепление отсутствует
289	-	-	448285,09	2312787,67	Картометрический метод	1,4	Закрепление отсутствует
290	-	-	448249,68	2312774,79	Картометрический метод	1,4	Закрепление отсутствует
291	-	-	448203,53	2312783,38	Картометрический метод	1,4	Закрепление отсутствует
292	-	-	448182,60	2312779,62	Картометрический метод	1,4	Закрепление отсутствует
293	-	-	448154,70	2312762,45	Картометрический метод	1,4	Закрепление отсутствует
294	-	-	448137,00	2312766,74	Картометрический метод	1,4	Закрепление отсутствует
295	-	-	448139,14	2312781,23	Картометрический метод	1,4	Закрепление отсутствует
296	-	-	448181,53	2312804,31	Картометрический метод	1,4	Закрепление отсутствует
297	-	-	448207,82	2312820,40	Картометрический метод	1,4	Закрепление отсутствует
298	-	-	448206,21	2312853,13	Картометрический метод	1,4	Закрепление отсутствует
299	-	-	448226,07	2312878,35	Картометрический метод	1,4	Закрепление отсутствует
300	-	-	448228,75	2312903,57	Картометрический метод	1,4	Закрепление отсутствует
301	-	-	448216,95	2312939,52	Картометрический метод	1,4	Закрепление отсутствует
302	-	-	448198,17	2312948,64	Картометрический метод	1,4	Закрепление отсутствует
303	-	-	448170,80	2312938,99	Картометрический метод	1,4	Закрепление отсутствует

1	2	3	4	5	6	7	8
304	-	-	448118,22	2312906,79	Картометрический метод	1,4	Закрепление отсутствует
305	-	-	448082,80	2312890,16	Картометрический метод	1,4	Закрепление отсутствует
306	-	-	448062,95	2312884,26	Картометрический метод	1,4	Закрепление отсутствует
307	-	-	448061,34	2312893,91	Картометрический метод	1,4	Закрепление отсутствует
308	-	-	448094,07	2312915,91	Картометрический метод	1,4	Закрепление отсутствует
309	-	-	448097,29	2312925,04	Картометрический метод	1,4	Закрепление отсутствует
310	-	-	448097,29	2312929,86	Картометрический метод	1,4	Закрепление отсутствует
311	-	-	448027,00	2312925,57	Картометрический метод	1,4	Закрепление отсутствует
312	-	-	448024,32	2312933,62	Картометрический метод	1,4	Закрепление отсутствует
313	-	-	448051,14	2312947,57	Картометрический метод	1,4	Закрепление отсутствует
314	-	-	448131,63	2312966,35	Картометрический метод	1,4	Закрепление отсутствует
315	-	-	448161,68	2312986,74	Картометрический метод	1,4	Закрепление отсутствует
316	-	-	448180,46	2313033,96	Картометрический метод	1,4	Закрепление отсутствует
317	-	-	448173,48	2313081,18	Картометрический метод	1,4	Закрепление отсутствует
318	-	-	448156,31	2313132,69	Картометрический метод	1,4	Закрепление отсутствует
319	-	-	448157,39	2313145,03	Картометрический метод	1,4	Закрепление отсутствует
320	-	-	448171,88	2313181,25	Картометрический метод	1,4	Закрепление отсутствует
321	-	-	448166,51	2313221,49	Картометрический метод	1,4	Закрепление отсутствует
322	-	-	448146,66	2313313,78	Картометрический метод	1,4	Закрепление отсутствует
323	-	-	448129,49	2313339,00	Картометрический метод	1,4	Закрепление отсутствует
324	-	-	448089,78	2313342,76	Картометрический метод	1,4	Закрепление отсутствует
325	-	-	448084,95	2313355,10	Картометрический метод	1,4	Закрепление отсутствует
326	-	-	448103,19	2313382,46	Картометрический метод	1,4	Закрепление отсутствует
327	-	-	448089,78	2313398,02	Картометрический метод	1,4	Закрепление отсутствует
328	-	-	448042,02	2313418,95	Картометрический метод	1,4	Закрепление отсутствует
329	-	-	447927,73	2313430,22	Картометрический метод	1,4	Закрепление отсутствует
330	-	-	447886,90	2313424,78	Картометрический метод	1,4	Закрепление отсутствует
331	447887,80	2313412,87	447887,80	2313412,87	Картометрический метод	1,4	Закрепление отсутствует
332	447896,62	2313307,91	447896,62	2313307,91	Картометрический метод	1,4	Закрепление отсутствует
333	447905,74	2313205,04	447905,74	2313205,04	Картометрический метод	1,4	Закрепление отсутствует

1	2	3	4	5	6	7	8
334	447916,71	2313078,03	447916,71	2313078,03	Картометрический метод	1,4	Закрепление отсутствует
335	447920,39	2312970,79	447920,39	2312970,79	Картометрический метод	1,4	Закрепление отсутствует
336	447922,00	2312890,02	447922,00	2312890,02	Картометрический метод	1,4	Закрепление отсутствует
337	447923,72	2312778,40	447923,72	2312778,40	Картометрический метод	1,4	Закрепление отсутствует
338	447924,80	2312588,55	447924,80	2312588,55	Картометрический метод	1,4	Закрепление отсутствует
339	447928,09	2312443,98	447928,09	2312443,98	Картометрический метод	1,4	Закрепление отсутствует
340	447928,47	2312404,92	447928,47	2312404,92	Картометрический метод	1,4	Закрепление отсутствует
341	447930,75	2312371,12	447930,75	2312371,12	Картометрический метод	1,4	Закрепление отсутствует
342	447931,10	2312355,26	447931,10	2312355,26	Картометрический метод	1,4	Закрепление отсутствует
343	447931,14	2312353,39	447931,17	2312351,88	Картометрический метод	1,4	Закрепление отсутствует
344	447911,79	2312352,77	447911,42	2312351,25	Картометрический метод	1,4	Закрепление отсутствует
345	447901,00	2312339,37	447901,00	2312339,37	Картометрический метод	1,4	Закрепление отсутствует
346	447887,25	2312337,98	447887,25	2312337,98	Картометрический метод	1,4	Закрепление отсутствует
347	447818,88	2312315,49	447818,88	2312315,49	Картометрический метод	1,4	Закрепление отсутствует
348	447815,49	2312287,29	447815,49	2312287,29	Картометрический метод	1,4	Закрепление отсутствует
349	447807,22	2312262,41	447807,22	2312262,41	Картометрический метод	1,4	Закрепление отсутствует
350	447778,60	2312202,98	447778,60	2312202,98	Картометрический метод	1,4	Закрепление отсутствует
351	447770,74	2312178,70	447770,74	2312178,70	Картометрический метод	1,4	Закрепление отсутствует
352	447772,01	2312157,22	447772,01	2312157,22	Картометрический метод	1,4	Закрепление отсутствует
353	447783,64	2312099,60	447783,64	2312099,60	Картометрический метод	1,4	Закрепление отсутствует
354	447773,25	2312096,43	447773,25	2312096,43	Картометрический метод	1,4	Закрепление отсутствует
355	447767,67	2312086,59	447767,67	2312086,59	Картометрический метод	1,4	Закрепление отсутствует
356	447760,11	2312059,52	447762,09	2312066,60	Картометрический метод	1,4	Закрепление отсутствует
357	447772,53	2312031,71	447775,68	2312036,59	Картометрический метод	1,4	Закрепление отсутствует
358	447804,21	2311973,62	447804,21	2311973,62	Картометрический метод	1,4	Закрепление отсутствует
359	447807,14	2311934,72	447807,68	2311931,86	Картометрический метод	1,4	Закрепление отсутствует
360	447805,90	2311915,08	447806,47	2311914,27	Картометрический метод	1,4	Закрепление отсутствует
361	447822,16	2311891,95	447822,16	2311891,95	Картометрический метод	1,4	Закрепление отсутствует
362	447817,92	2311881,06	447817,92	2311881,06	Картометрический метод	1,4	Закрепление отсутствует
363	447823,00	2311852,32	447823,00	2311852,32	Картометрический метод	1,4	Закрепление отсутствует

1	2	3	4	5	6	7	8
364	447819,06	2311829,60	447819,06	2311829,60	Картометрический метод	1,4	Закрепление отсутствует
365	447797,97	2311830,21	447804,51	2311828,12	Картометрический метод	1,4	Закрепление отсутствует
366	447760,50	2311847,83	447804,95	2311815,50	Картометрический метод	1,4	Закрепление отсутствует
367	447752,32	2311848,86	447796,20	2311813,31	Картометрический метод	1,4	Закрепление отсутствует
368	447741,62	2311847,18	447783,39	2311823,78	Картометрический метод	1,4	Закрепление отсутствует
369	447710,71	2311811,04	447772,44	2311828,78	Картометрический метод	1,4	Закрепление отсутствует
370	447706,42	2311774,83	447768,92	2311818,57	Картометрический метод	1,4	Закрепление отсутствует
371	447705,84	2311735,69	447769,91	2311818,19	Картометрический метод	1,4	Закрепление отсутствует
372	447708,95	2311717,83	447773,76	2311813,81	Картометрический метод	1,4	Закрепление отсутствует
373	447715,35	2311705,30	447773,55	2311809,01	Картометрический метод	1,4	Закрепление отсутствует
374	447734,16	2311685,92	447768,74	2311796,82	Картометрический метод	1,4	Закрепление отсутствует
375	447749,05	2311674,84	447771,86	2311790,05	Картометрический метод	1,4	Закрепление отсутствует
376	447766,67	2311667,76	447774,89	2311787,18	Картометрический метод	1,4	Закрепление отсутствует
377	447782,56	2311663,53	447778,84	2311787,40	Картометрический метод	1,4	Закрепление отсутствует
378	447847,48	2311656,80	447785,16	2311790,67	Картометрический метод	1,4	Закрепление отсутствует
379	447856,80	2311654,39	447802,36	2311805,17	Картометрический метод	1,4	Закрепление отсутствует
380	-	-	447826,57	2311802,20	Картометрический метод	1,4	Закрепление отсутствует
381	-	-	447843,55	2311759,39	Картометрический метод	1,4	Закрепление отсутствует
382	-	-	447840,07	2311752,47	Картометрический метод	1,4	Закрепление отсутствует
383	-	-	447839,07	2311750,19	Картометрический метод	1,4	Закрепление отсутствует
384	-	-	447815,06	2311695,42	Картометрический метод	1,4	Закрепление отсутствует
385	-	-	447819,39	2311685,92	Картометрический метод	1,4	Закрепление отсутствует
386	-	-	447770,07	2311701,96	Картометрический метод	1,4	Закрепление отсутствует
387	-	-	447758,68	2311709,25	Картометрический метод	1,4	Закрепление отсутствует
388	-	-	447751,49	2311719,45	Картометрический метод	1,4	Закрепление отсутствует
389	-	-	447748,75	2311732,21	Картометрический метод	1,4	Закрепление отсутствует
390	-	-	447748,11	2311766,60	Картометрический метод	1,4	Закрепление отсутствует
391	-	-	447746,59	2311775,37	Картометрический метод	1,4	Закрепление отсутствует
392	-	-	447740,62	2311788,93	Картометрический метод	1,4	Закрепление отсутствует
393	-	-	447739,94	2311796,93	Картометрический метод	1,4	Закрепление отсутствует

1	2	3	4	5	6	7	8
394	-	-	447741,45	2311802,27	Картометрический метод	1,4	Закрепление отсутствует
395	-	-	447734,32	2311816,11	Картометрический метод	1,4	Закрепление отсутствует
396	-	-	447725,08	2311818,31	Картометрический метод	1,4	Закрепление отсутствует
397	-	-	447712,28	2311810,49	Картометрический метод	1,4	Закрепление отсутствует
398	-	-	447710,09	2311790,64	Картометрический метод	1,4	Закрепление отсутствует
399	-	-	447712,28	2311757,66	Картометрический метод	1,4	Закрепление отсутствует
400	-	-	447716,19	2311719,54	Картометрический метод	1,4	Закрепление отсутствует
401	-	-	447725,08	2311697,51	Картометрический метод	1,4	Закрепление отсутствует
402	-	-	447741,04	2311687,03	Картометрический метод	1,4	Закрепление отсутствует
403	-	-	447769,63	2311670,47	Картометрический метод	1,4	Закрепление отсутствует
404	-	-	447775,32	2311663,94	Картометрический метод	1,4	Закрепление отсутствует
405	-	-	447782,64	2311661,99	Картометрический метод	1,4	Закрепление отсутствует
406	-	-	447847,57	2311655,26	Картометрический метод	1,4	Закрепление отсутствует
407	447856,89	2311652,84	447856,89	2311652,84	Аналитический метод	0,2	Закрепление отсутствует
408	447888,28	2311636,05	447888,28	2311636,05	Аналитический метод	0,2	Закрепление отсутствует
409	447904,45	2311628,90	447904,54	2311627,35	Аналитический метод	0,2	Закрепление отсутствует
410	447916,72	2311610,46	447916,81	2311608,92	Аналитический метод	0,2	Закрепление отсутствует
411	447940,44	2311562,39	447940,44	2311562,39	Аналитический метод	0,2	Закрепление отсутствует
412	447961,85	2311520,24	447961,85	2311520,24	Аналитический метод	0,2	Закрепление отсутствует
413	447962,66	2311516,13	447962,66	2311516,13	Аналитический метод	0,2	Закрепление отсутствует
414	447967,66	2311492,16	447967,76	2311490,61	Аналитический метод	0,2	Закрепление отсутствует
415	447979,26	2311469,82	447979,35	2311468,27	Аналитический метод	0,2	Закрепление отсутствует
416	447998,61	2311432,54	447998,70	2311430,98	Аналитический метод	0,2	Закрепление отсутствует
417	448034,32	2311401,12	448034,41	2311399,56	Аналитический метод	0,2	Закрепление отсутствует
418	448069,17	2311349,61	448067,48	2311350,70	Картометрический метод	1,4	Закрепление отсутствует
419	448114,35	2311365,98	448083,88	2311356,79	Картометрический метод	1,4	Закрепление отсутствует
420	448146,55	2311385,03	448099,88	2311354,63	Картометрический метод	1,4	Закрепление отсутствует
421	448207,71	2311305,09	448137,60	2311370,82	Картометрический метод	1,4	Закрепление отсутствует
422	448261,36	2311229,43	448153,59	2311375,55	Картометрический метод	1,4	Закрепление отсутствует
423	448345,07	2311183,30	448167,62	2311365,89	Картометрический метод	1,4	Закрепление отсутствует

1	2	3	4	5	6	7	8
424	448368,68	2311168,28	448190,53	2311327,57	Картометрический метод	1,4	Закрепление отсутствует
425	448397,11	2311174,71	448219,77	2311282,34	Картометрический метод	1,4	Закрепление отсутствует
426	448444,32	2311206,64	448253,94	2311234,14	Картометрический метод	1,4	Закрепление отсутствует
427	448469,63	2311243,21	448294,43	2311202,14	Картометрический метод	1,4	Закрепление отсутствует
428	448433,87	2311286,92	448336,11	2311183,38	Картометрический метод	1,4	Закрепление отсутствует
429	448377,51	2311362,55	448353,68	2311168,76	Картометрический метод	1,4	Закрепление отсутствует
430	448324,16	2311442,44	448377,39	2311162,43	Картометрический метод	1,4	Закрепление отсутствует
431	448293,42	2311491,45	448400,90	2311167,97	Картометрический метод	1,4	Закрепление отсутствует
432	448263,51	2311468,46	448430,32	2311185,36	Картометрический метод	1,4	Закрепление отсутствует
433	448244,30	2311461,77	448450,48	2311209,06	Картометрический метод	1,4	Закрепление отсутствует
1	447987,34	2312643,44	448471,91	2311240,12	Картометрический метод	1,4	Закрепление отсутствует
Часть № 2							
434	447764,01	2311821,93	449119,50	2311396,56	Аналитический метод	0,2	Закрепление отсутствует
435	447755,29	2311820,00	449154,65	2311403,21	Аналитический метод	0,2	Закрепление отсутствует
436	447747,87	2311814,60	449174,08	2311411,60	Картометрический метод	1,4	Закрепление отсутствует
437	447742,30	2311807,04	449181,38	2311414,33	Картометрический метод	1,4	Закрепление отсутствует
438	447739,85	2311798,46	449203,24	2311422,48	Картометрический метод	1,4	Закрепление отсутствует
439	447740,53	2311790,46	449226,91	2311439,53	Картометрический метод	1,4	Закрепление отсутствует
440	447746,50	2311776,90	449226,34	2311458,92	Картометрический метод	1,4	Закрепление отсутствует
441	447748,03	2311768,14	449209,80	2311485,16	Картометрический метод	1,4	Закрепление отсутствует
442	447748,67	2311733,74	449193,76	2311484,09	Картометрический метод	1,4	Закрепление отсутствует
443	447751,41	2311720,99	449168,80	2311467,88	Картометрический метод	1,4	Закрепление отсутствует
444	447758,60	2311710,78	449154,89	2311467,26	Картометрический метод	1,4	Закрепление отсутствует
445	447769,99	2311703,50	449147,85	2311477,51	Картометрический метод	1,4	Закрепление отсутствует
446	447819,31	2311687,45	449150,44	2311490,52	Картометрический метод	1,4	Закрепление отсутствует
447	447815,06	2311695,42	449162,39	2311499,70	Картометрический метод	1,4	Закрепление отсутствует
448	447839,07	2311750,19	449192,87	2311512,38	Картометрический метод	1,4	Закрепление отсутствует
449	447840,07	2311752,47	449221,92	2311519,43	Картометрический метод	1,4	Закрепление отсутствует
450	447843,55	2311759,39	449229,58	2311531,20	Картометрический метод	1,4	Закрепление отсутствует
451	447826,47	2311803,72	449219,78	2311537,76	Картометрический метод	1,4	Закрепление отсутствует

1	2	3	4	5	6	7	8
452	447802,27	2311806,70	449205,25	2311537,76	Картометрический метод	1,4	Закрепление отсутствует
453	447785,07	2311792,20	449177,71	2311529,66	Картометрический метод	1,4	Закрепление отсутствует
454	447778,75	2311788,93	449161,04	2311533,33	Картометрический метод	1,4	Закрепление отсутствует
455	447774,80	2311788,71	449169,15	2311540,99	Картометрический метод	1,4	Закрепление отсутствует
456	447771,78	2311791,58	449188,59	2311546,80	Картометрический метод	1,4	Закрепление отсутствует
457	447768,66	2311798,35	449224,06	2311552,31	Картометрический метод	1,4	Закрепление отсутствует
458	447773,47	2311810,54	449236,88	2311564,40	Картометрический метод	1,4	Закрепление отсутствует
459	447773,68	2311815,34	449228,15	2311580,62	Картометрический метод	1,4	Закрепление отсутствует
460	447769,83	2311819,72	449211,03	2311583,83	Картометрический метод	1,4	Закрепление отсутствует
461	-	-	449187,78	2311579,55	Картометрический метод	1,4	Закрепление отсутствует
462	-	-	449154,60	2311557,09	Картометрический метод	1,4	Закрепление отсутствует
463	-	-	449088,09	2311505,67	Картометрический метод	1,4	Закрепление отсутствует
464	-	-	449073,20	2311515,33	Картометрический метод	1,4	Закрепление отсутствует
465	-	-	449166,14	2311619,10	Картометрический метод	1,4	Закрепление отсутствует
466	-	-	449114,04	2311687,97	Картометрический метод	1,4	Закрепление отсутствует
467	-	-	449112,16	2311700,98	Картометрический метод	1,4	Закрепление отсутствует
468	-	-	449122,91	2311725,18	Картометрический метод	1,4	Закрепление отсутствует
469	-	-	449147,84	2311743,08	Картометрический метод	1,4	Закрепление отсутствует
470	-	-	449186,87	2311766,27	Картометрический метод	1,4	Закрепление отсутствует
471	-	-	449199,77	2311783,48	Картометрический метод	1,4	Закрепление отсутствует
472	-	-	449197,75	2311802,97	Картометрический метод	1,4	Закрепление отсутствует
473	-	-	449187,77	2311819,11	Картометрический метод	1,4	Закрепление отсутствует
474	-	-	449169,41	2311833,64	Картометрический метод	1,4	Закрепление отсутствует
475	-	-	449149,37	2311833,64	Картометрический метод	1,4	Закрепление отсутствует
476	-	-	449129,49	2311816,51	Картометрический метод	1,4	Закрепление отсутствует
477	-	-	449098,13	2311774,06	Картометрический метод	1,4	Закрепление отсутствует
478	-	-	449058,40	2311748,59	Картометрический метод	1,4	Закрепление отсутствует
479	-	-	449032,78	2311748,55	Картометрический метод	1,4	Закрепление отсутствует
480	-	-	449021,18	2311755,81	Картометрический метод	1,4	Закрепление отсутствует

1	2	3	4	5	6	7	8
481	-	-	449019,08	2311763,62	Картометрический метод	1,4	Закрепление отсутствует
482	-	-	449025,49	2311769,42	Картометрический метод	1,4	Закрепление отсутствует
483	-	-	449007,10	2311798,73	Картометрический метод	1,4	Закрепление отсутствует
484	-	-	449001,16	2311797,71	Картометрический метод	1,4	Закрепление отсутствует
485	-	-	448991,59	2311803,13	Картометрический метод	1,4	Закрепление отсутствует
486	-	-	448982,52	2311813,16	Картометрический метод	1,4	Закрепление отсутствует
487	-	-	448974,01	2311806,44	Картометрический метод	1,4	Закрепление отсутствует
488	-	-	448976,38	2311790,55	Картометрический метод	1,4	Закрепление отсутствует
489	-	-	448967,90	2311786,20	Картометрический метод	1,4	Закрепление отсутствует
490	-	-	448966,40	2311787,06	Картометрический метод	1,4	Закрепление отсутствует
491	-	-	448935,56	2311835,64	Картометрический метод	1,4	Закрепление отсутствует
492	-	-	448904,61	2311830,22	Картометрический метод	1,4	Закрепление отсутствует
493	-	-	448897,29	2311838,62	Картометрический метод	1,4	Закрепление отсутствует
494	-	-	448896,54	2311885,26	Картометрический метод	1,4	Закрепление отсутствует
495	-	-	448889,72	2311895,93	Картометрический метод	1,4	Закрепление отсутствует
496	-	-	448894,31	2311906,67	Картометрический метод	1,4	Закрепление отсутствует
497	-	-	448902,21	2311907,97	Картометрический метод	1,4	Закрепление отсутствует
498	-	-	448909,30	2311901,72	Картометрический метод	1,4	Закрепление отсутствует
499	-	-	448915,54	2311889,22	Картометрический метод	1,4	Закрепление отсутствует
500	-	-	448924,62	2311870,11	Картометрический метод	1,4	Закрепление отсутствует
501	-	-	448943,72	2311855,96	Картометрический метод	1,4	Закрепление отсутствует
502	-	-	448975,86	2311847,00	Картометрический метод	1,4	Закрепление отсутствует
503	-	-	449005,29	2311852,63	Картометрический метод	1,4	Закрепление отсутствует
504	-	-	449011,62	2311863,09	Картометрический метод	1,4	Закрепление отсутствует
505	-	-	448970,73	2311893,82	Картометрический метод	1,4	Закрепление отсутствует
506	-	-	448956,31	2311908,74	Картометрический метод	1,4	Закрепление отсутствует
507	-	-	448954,19	2311918,87	Картометрический метод	1,4	Закрепление отсутствует
508	-	-	448970,37	2311924,24	Картометрический метод	1,4	Закрепление отсутствует
509	-	-	448986,18	2311912,92	Картометрический метод	1,4	Закрепление отсутствует
510	-	-	449011,17	2311892,99	Картометрический метод	1,4	Закрепление отсутствует

1	2	3	4	5	6	7	8
511	-	-	449049,50	2311876,72	Картометрический метод	1,4	Закрепление отсутствует
512	-	-	449080,28	2311875,54	Картометрический метод	1,4	Закрепление отсутствует
513	-	-	449095,25	2311886,74	Картометрический метод	1,4	Закрепление отсутствует
514	-	-	449091,49	2311894,65	Картометрический метод	1,4	Закрепление отсутствует
515	-	-	449071,55	2311900,08	Картометрический метод	1,4	Закрепление отсутствует
516	-	-	449046,09	2311908,79	Картометрический метод	1,4	Закрепление отсутствует
517	-	-	449026,98	2311934,97	Картометрический метод	1,4	Закрепление отсутствует
518	-	-	449006,59	2311955,84	Картометрический метод	1,4	Закрепление отсутствует
519	-	-	448986,65	2311967,05	Картометрический метод	1,4	Закрепление отсутствует
520	-	-	448969,19	2311970,35	Картометрический метод	1,4	Закрепление отсутствует
521	-	-	448950,63	2311968,65	Картометрический метод	1,4	Закрепление отсутствует
522	-	-	448930,70	2311967,51	Картометрический метод	1,4	Закрепление отсутствует
523	-	-	448923,51	2311972,74	Картометрический метод	1,4	Закрепление отсутствует
524	-	-	448870,86	2311971,97	Картометрический метод	1,4	Закрепление отсутствует
525	-	-	448823,00	2311969,11	Картометрический метод	1,4	Закрепление отсутствует
526	-	-	448822,01	2311977,76	Картометрический метод	1,4	Закрепление отсутствует
527	-	-	448850,54	2311982,29	Картометрический метод	1,4	Закрепление отсутствует
528	-	-	448954,46	2311987,22	Картометрический метод	1,4	Закрепление отсутствует
529	-	-	448976,90	2311993,26	Картометрический метод	1,4	Закрепление отсутствует
530	-	-	448988,19	2312006,93	Картометрический метод	1,4	Закрепление отсутствует
531	-	-	448988,98	2312018,57	Картометрический метод	1,4	Закрепление отсутствует
532	-	-	448979,30	2312025,85	Картометрический метод	1,4	Закрепление отсутствует
533	-	-	448965,63	2312031,10	Картометрический метод	1,4	Закрепление отсутствует
534	-	-	448945,11	2312024,60	Картометрический метод	1,4	Закрепление отсутствует
535	-	-	448903,34	2312011,39	Картометрический метод	1,4	Закрепление отсутствует
536	-	-	448884,88	2312005,35	Картометрический метод	1,4	Закрепление отсутствует
537	-	-	448810,47	2311996,91	Картометрический метод	1,4	Закрепление отсутствует
538	-	-	448798,50	2312002,50	Картометрический метод	1,4	Закрепление отсутствует
539	-	-	448806,68	2312008,05	Картометрический метод	1,4	Закрепление отсутствует
540	-	-	448794,30	2312011,79	Картометрический метод	1,4	Закрепление отсутствует

1	2	3	4	5	6	7	8
541	-	-	448792,69	2312020,91	Картометрический метод	1,4	Закрепление отсутствует
542	-	-	448832,40	2312034,32	Картометрический метод	1,4	Закрепление отсутствует
543	-	-	448839,37	2312040,22	Картометрический метод	1,4	Закрепление отсутствует
544	-	-	448841,70	2312051,58	Картометрический метод	1,4	Закрепление отсутствует
545	-	-	448837,08	2312071,77	Картометрический метод	1,4	Закрепление отсутствует
546	-	-	448845,17	2312082,14	Картометрический метод	1,4	Закрепление отсутствует
547	-	-	448856,34	2312084,19	Картометрический метод	1,4	Закрепление отсутствует
548	-	-	448864,77	2312079,41	Картометрический метод	1,4	Закрепление отсутствует
549	-	-	448867,62	2312072,11	Картометрический метод	1,4	Закрепление отсутствует
550	-	-	448870,96	2312028,38	Картометрический метод	1,4	Закрепление отсутствует
551	-	-	448875,41	2312024,85	Картометрический метод	1,4	Закрепление отсутствует
552	-	-	448885,43	2312027,25	Картометрический метод	1,4	Закрепление отсутствует
553	-	-	448899,51	2312034,02	Картометрический метод	1,4	Закрепление отсутствует
554	-	-	448910,22	2312055,53	Картометрический метод	1,4	Закрепление отсутствует
555	-	-	448920,59	2312087,76	Картометрический метод	1,4	Закрепление отсутствует
556	-	-	448925,03	2312125,15	Картометрический метод	1,4	Закрепление отсутствует
557	-	-	448924,15	2312138,71	Картометрический метод	1,4	Закрепление отсутствует
558	-	-	448902,88	2312154,99	Картометрический метод	1,4	Закрепление отсутствует
559	-	-	448890,79	2312158,99	Картометрический метод	1,4	Закрепление отсутствует
560	-	-	448891,24	2312169,84	Картометрический метод	1,4	Закрепление отсутствует
561	-	-	448907,10	2312170,97	Картометрический метод	1,4	Закрепление отсутствует
562	-	-	448925,46	2312175,80	Картометрический метод	1,4	Закрепление отсутствует
563	-	-	448930,90	2312194,98	Картометрический метод	1,4	Закрепление отсутствует
564	-	-	448923,91	2312227,01	Картометрический метод	1,4	Закрепление отсутствует
565	-	-	448914,93	2312274,34	Картометрический метод	1,4	Закрепление отсутствует
566	-	-	448869,59	2312321,05	Картометрический метод	1,4	Закрепление отсутствует
567	-	-	448833,17	2312353,09	Картометрический метод	1,4	Закрепление отсутствует
568	-	-	448834,78	2312361,40	Картометрический метод	1,4	Закрепление отсутствует
569	-	-	448875,85	2312379,06	Картометрический метод	1,4	Закрепление отсутствует
570	-	-	448876,22	2312394,74	Картометрический метод	1,4	Закрепление отсутствует

1	2	3	4	5	6	7	8
571	-	-	448872,23	2312408,04	Картометрический метод	1,4	Закрепление отсутствует
572	-	-	448854,50	2312424,68	Картометрический метод	1,4	Закрепление отсутствует
573	-	-	448819,67	2312435,01	Картометрический метод	1,4	Закрепление отсутствует
574	-	-	448778,26	2312447,19	Картометрический метод	1,4	Закрепление отсутствует
575	-	-	448742,31	2312459,22	Картометрический метод	1,4	Закрепление отсутствует
576	-	-	448727,70	2312454,21	Картометрический метод	1,4	Закрепление отсутствует
577	-	-	448720,10	2312441,61	Картометрический метод	1,4	Закрепление отсутствует
578	-	-	448718,77	2312429,84	Картометрический метод	1,4	Закрепление отсутствует
579	-	-	448702,14	2312435,41	Картометрический метод	1,4	Закрепление отсутствует
580	-	-	448679,94	2312451,60	Картометрический метод	1,4	Закрепление отсутствует
581	-	-	448668,76	2312447,59	Картометрический метод	1,4	Закрепление отсутствует
582	-	-	448666,19	2312441,00	Картометрический метод	1,4	Закрепление отсутствует
583	-	-	448677,37	2312428,25	Картометрический метод	1,4	Закрепление отсутствует
584	-	-	448695,56	2312412,64	Картометрический метод	1,4	Закрепление отсутствует
585	-	-	448699,13	2312399,45	Картометрический метод	1,4	Закрепление отсутствует
586	-	-	448692,54	2312393,01	Картометрический метод	1,4	Закрепление отсутствует
587	-	-	448676,94	2312396,02	Картометрический метод	1,4	Закрепление отсутствует
588	-	-	448665,76	2312410,63	Картометрический метод	1,4	Закрепление отсутствует
589	-	-	448650,15	2312428,82	Картометрический метод	1,4	Закрепление отсутствует
590	-	-	448634,96	2312440,01	Картометрический метод	1,4	Закрепление отсутствует
591	-	-	448626,80	2312450,03	Картометрический метод	1,4	Закрепление отсутствует
592	-	-	448612,18	2312465,78	Картометрический метод	1,4	Закрепление отсутствует
593	-	-	448583,27	2312463,94	Картометрический метод	1,4	Закрепление отсутствует
594	-	-	448568,07	2312458,92	Картометрический метод	1,4	Закрепление отсутствует
595	-	-	448548,88	2312435,72	Картометрический метод	1,4	Закрепление отсутствует
596	-	-	448547,45	2312418,54	Картометрический метод	1,4	Закрепление отсутствует
597	-	-	448557,48	2312417,96	Картометрический метод	1,4	Закрепление отсутствует
598	-	-	448569,08	2312426,12	Картометрический метод	1,4	Закрепление отсутствует
599	-	-	448582,27	2312434,72	Картометрический метод	1,4	Закрепление отсутствует
600	-	-	448593,44	2312433,71	Картометрический метод	1,4	Закрепление отсутствует

1	2	3	4	5	6	7	8
601	-	-	448599,45	2312422,11	Картометрический метод	1,4	Закрепление отсутствует
602	-	-	448596,45	2312407,93	Картометрический метод	1,4	Закрепление отсутствует
603	-	-	448586,85	2312390,17	Картометрический метод	1,4	Закрепление отсутствует
604	-	-	448573,10	2312368,54	Картометрический метод	1,4	Закрепление отсутствует
605	-	-	448567,64	2312347,33	Картометрический метод	1,4	Закрепление отсутствует
606	-	-	448571,08	2312339,74	Картометрический метод	1,4	Закрепление отсутствует
607	-	-	448583,27	2312342,18	Картометрический метод	1,4	Закрепление отсутствует
608	-	-	448590,28	2312352,35	Картометрический метод	1,4	Закрепление отсутствует
609	-	-	448604,04	2312364,95	Картометрический метод	1,4	Закрепление отсутствует
610	-	-	448612,05	2312362,38	Картометрический метод	1,4	Закрепление отсутствует
611	-	-	448612,62	2312352,78	Картометрический метод	1,4	Закрепление отсутствует
612	-	-	448608,05	2312342,18	Картометрический метод	1,4	Закрепление отсутствует
613	-	-	448591,86	2312327,56	Картометрический метод	1,4	Закрепление отсутствует
614	-	-	448580,69	2312315,39	Картометрический метод	1,4	Закрепление отсутствует
615	-	-	448577,68	2312304,36	Картометрический метод	1,4	Закрепление отсутствует
616	-	-	448585,85	2312297,20	Картометрический метод	1,4	Закрепление отсутствует
617	-	-	448598,45	2312300,78	Картометрический метод	1,4	Закрепление отсутствует
618	-	-	448610,06	2312312,38	Картометрический метод	1,4	Закрепление отсутствует
619	-	-	448622,65	2312321,55	Картометрический метод	1,4	Закрепление отсутствует
620	-	-	448631,26	2312317,97	Картометрический метод	1,4	Закрепление отсутствует
621	-	-	448629,25	2312300,20	Картометрический метод	1,4	Закрепление отсутствует
622	-	-	448630,25	2312278,00	Картометрический метод	1,4	Закрепление отсутствует
623	-	-	448639,42	2312274,99	Картометрический метод	1,4	Закрепление отсутствует
624	-	-	448649,02	2312286,18	Картометрический метод	1,4	Закрепление отсутствует
625	-	-	448652,45	2312300,20	Картометрический метод	1,4	Закрепление отсутствует
626	-	-	448647,44	2312315,96	Картометрический метод	1,4	Закрепление отсутствует
627	-	-	448648,02	2312337,16	Картометрический метод	1,4	Закрепление отсутствует
628	-	-	448659,61	2312346,76	Картометрический метод	1,4	Закрепление отсутствует
629	-	-	448688,84	2312354,78	Картометрический метод	1,4	Закрепление отсутствует

1	2	3	4	5	6	7	8
630	-	-	448719,21	2312354,78	Картометрический метод	1,4	Закрепление отсутствует
631	-	-	448734,83	2312343,75	Картометрический метод	1,4	Закрепление отсутствует
632	-	-	448741,99	2312318,97	Картометрический метод	1,4	Закрепление отсутствует
633	-	-	448751,01	2312291,61	Картометрический метод	1,4	Закрепление отсутствует
634	-	-	448749,01	2312278,00	Картометрический метод	1,4	Закрепление отсутствует
635	-	-	448736,82	2312279,01	Картометрический метод	1,4	Закрепление отсутствует
636	-	-	448717,21	2312293,76	Картометрический метод	1,4	Закрепление отсутствует
637	-	-	448699,44	2312306,78	Картометрический метод	1,4	Закрепление отсутствует
638	-	-	448694,42	2312304,36	Картометрический метод	1,4	Закрепление отсутствует
639	-	-	448697,43	2312293,76	Картометрический метод	1,4	Закрепление отсутствует
640	-	-	448702,59	2312279,58	Картометрический метод	1,4	Закрепление отсутствует
641	-	-	448708,04	2312250,21	Картометрический метод	1,4	Закрепление отсутствует
642	-	-	448708,04	2312204,80	Картометрический метод	1,4	Закрепление отсутствует
643	-	-	448703,34	2312177,46	Картометрический метод	1,4	Закрепление отсутствует
644	-	-	448693,94	2312148,27	Картометрический метод	1,4	Закрепление отсутствует
645	-	-	448688,06	2312121,63	Картометрический метод	1,4	Закрепление отсутствует
646	-	-	448692,97	2312109,15	Картометрический метод	1,4	Закрепление отсутствует
647	-	-	448707,42	2312105,78	Картометрический метод	1,4	Закрепление отсутствует
648	-	-	448723,27	2312103,26	Картометрический метод	1,4	Закрепление отсутствует
649	-	-	448729,16	2312090,35	Картометрический метод	1,4	Закрепление отсутствует
650	-	-	448721,16	2312074,08	Картометрический метод	1,4	Закрепление отсутствует
651	-	-	448706,43	2312054,30	Картометрический метод	1,4	Закрепление отсутствует
652	-	-	448681,19	2312036,91	Картометрический метод	1,4	Закрепление отсутствует
653	-	-	448673,19	2312020,64	Картометрический метод	1,4	Закрепление отсутствует
654	-	-	448671,79	2311994,97	Картометрический метод	1,4	Закрепление отсутствует
655	-	-	448674,74	2311971,68	Картометрический метод	1,4	Закрепление отсутствует
656	-	-	448681,61	2311944,89	Картометрический метод	1,4	Закрепление отсутствует
657	-	-	448679,64	2311928,06	Картометрический метод	1,4	Закрепление отсутствует
658	-	-	448672,66	2311905,19	Картометрический метод	1,4	Закрепление отсутствует
659	-	-	448670,14	2311887,37	Картометрический метод	1,4	Закрепление отсутствует

1	2	3	4	5	6	7	8
660	-	-	448677,58	2311876,43	Картометрический метод	1,4	Закрепление отсутствует
661	-	-	448690,91	2311881,90	Картометрический метод	1,4	Закрепление отсутствует
662	-	-	448697,92	2311903,64	Картометрический метод	1,4	Закрепление отсутствует
663	-	-	448702,93	2311930,59	Картометрический метод	1,4	Закрепление отсутствует
664	-	-	448721,11	2311961,11	Картометрический метод	1,4	Закрепление отсутствует
665	-	-	448731,64	2311961,12	Картометрический метод	1,4	Закрепление отсутствует
666	-	-	448737,53	2311951,73	Картометрический метод	1,4	Закрепление отсутствует
667	-	-	448737,53	2311934,47	Картометрический метод	1,4	Закрепление отсутствует
668	-	-	448725,23	2311894,40	Картометрический метод	1,4	Закрепление отсутствует
669	-	-	448725,65	2311866,20	Картометрический метод	1,4	Закрепление отсутствует
670	-	-	448735,61	2311842,08	Картометрический метод	1,4	Закрепление отсутствует
671	-	-	448742,59	2311784,26	Картометрический метод	1,4	Закрепление отсутствует
672	-	-	448720,05	2311786,22	Картометрический метод	1,4	Закрепление отсутствует
673	-	-	448703,97	2311800,38	Картометрический метод	1,4	Закрепление отсутствует
674	-	-	448685,47	2311815,91	Картометрический метод	1,4	Закрепление отсутствует
675	-	-	448669,90	2311814,59	Картометрический метод	1,4	Закрепление отсутствует
676	-	-	448662,84	2311794,07	Картометрический метод	1,4	Закрепление отсутствует
677	-	-	448670,36	2311760,80	Картометрический метод	1,4	Закрепление отсутствует
678	-	-	448691,28	2311742,02	Картометрический метод	1,4	Закрепление отсутствует
679	-	-	448740,65	2311746,31	Картометрический метод	1,4	Закрепление отсутствует
680	-	-	448765,62	2311714,73	Картометрический метод	1,4	Закрепление отсутствует
681	-	-	448772,21	2311682,41	Картометрический метод	1,4	Закрепление отсутствует
682	-	-	448793,88	2311604,20	Картометрический метод	1,4	Закрепление отсутствует
683	-	-	448814,50	2311516,26	Картометрический метод	1,4	Закрепление отсутствует
684	-	-	448835,71	2311415,33	Аналитический метод	0,2	Закрепление отсутствует
685	-	-	448858,43	2311396,88	Картометрический метод	1,4	Закрепление отсутствует
686	-	-	448887,61	2311394,04	Картометрический метод	1,4	Закрепление отсутствует
687	-	-	449033,23	2311394,61	Картометрический метод	1,4	Закрепление отсутствует
688	-	-	449095,56	2311396,03	Картометрический метод	1,4	Закрепление отсутствует
434	447764,01	2311821,93	449119,50	2311396,56	Аналитический метод	0,2	Закрепление отсутствует

1	2	3	4	5	6	7	8
Часть № 3							
689	448326,28	2311566,65	449041,04	2312552,33	Картометрический метод	1,4	Закрепление отсутствует
690	448246,17	2311602,56	449041,52	2312571,48	Картометрический метод	1,4	Закрепление отсутствует
691	448287,28	2311537,01	449030,83	2312591,73	Картометрический метод	1,4	Закрепление отсутствует
692	-	-	449015,05	2312597,96	Картометрический метод	1,4	Закрепление отсутствует
693	-	-	448977,40	2312586,16	Картометрический метод	1,4	Закрепление отсутствует
694	-	-	448950,93	2312577,70	Картометрический метод	1,4	Закрепление отсутствует
695	-	-	448919,98	2312579,30	Картометрический метод	1,4	Закрепление отсутствует
696	-	-	448863,20	2312587,28	Картометрический метод	1,4	Закрепление отсутствует
697	-	-	448815,36	2312579,30	Картометрический метод	1,4	Закрепление отсутствует
698	-	-	448782,66	2312566,38	Картометрический метод	1,4	Закрепление отсутствует
699	-	-	448759,05	2312550,12	Картометрический метод	1,4	Закрепление отсутствует
700	-	-	448730,69	2312533,51	Картометрический метод	1,4	Закрепление отсутствует
701	-	-	448709,85	2312524,11	Картометрический метод	1,4	Закрепление отсутствует
702	-	-	448695,33	2312517,90	Картометрический метод	1,4	Закрепление отсутствует
703	-	-	448688,00	2312504,34	Картометрический метод	1,4	Закрепление отсутствует
704	-	-	448690,46	2312488,22	Картометрический метод	1,4	Закрепление отсутствует
705	-	-	448702,74	2312473,08	Картометрический метод	1,4	Закрепление отсутствует
706	-	-	448719,66	2312471,32	Картометрический метод	1,4	Закрепление отсутствует
707	-	-	448740,37	2312471,25	Картометрический метод	1,4	Закрепление отсутствует
708	-	-	448758,95	2312468,26	Картометрический метод	1,4	Закрепление отсутствует
709	-	-	448802,13	2312449,86	Картометрический метод	1,4	Закрепление отсутствует
710	-	-	448866,31	2312438,07	Картометрический метод	1,4	Закрепление отсутствует
711	-	-	448899,72	2312446,59	Картометрический метод	1,4	Закрепление отсутствует
712	-	-	448931,32	2312455,53	Картометрический метод	1,4	Закрепление отсутствует
713	-	-	448944,69	2312475,78	Картометрический метод	1,4	Закрепление отсутствует
714	-	-	448971,82	2312498,91	Картометрический метод	1,4	Закрепление отсутствует
715	-	-	449006,60	2312519,80	Картометрический метод	1,4	Закрепление отсутствует
716	-	-	449031,47	2312536,55	Картометрический метод	1,4	Закрепление отсутствует
689	448326,28	2311566,65	449041,04	2312552,33	Картометрический метод	1,4	Закрепление отсутствует

1	2	3	4	5	6	7	8
Часть № 4							
717	448543,58	2311355,80	448483,98	2311255,81	Картометрический метод	1,4	Закрепление отсутствует
718	448524,26	2311390,68	448512,83	2311278,54	Картометрический метод	1,4	Закрепление отсутствует
719	448531,23	2311416,44	448544,93	2311322,43	Картометрический метод	1,4	Закрепление отсутствует
720	448362,77	2311549,50	448549,21	2311344,56	Картометрический метод	1,4	Закрепление отсутствует
721	448328,97	2311527,50	448544,35	2311366,86	Картометрический метод	1,4	Закрепление отсутствует
722	448307,83	2311504,25	448528,99	2311386,45	Картометрический метод	1,4	Закрепление отсутствует
723	-	-	448530,58	2311403,41	Картометрический метод	1,4	Закрепление отсутствует
724	-	-	448531,37	2311414,86	Картометрический метод	1,4	Закрепление отсутствует
725	-	-	448362,89	2311547,93	Картометрический метод	1,4	Закрепление отсутствует
726	-	-	448329,09	2311525,93	Картометрический метод	1,4	Закрепление отсутствует
727	-	-	448308,50	2311503,30	Картометрический метод	1,4	Закрепление отсутствует
728	448340,11	2311452,77	448340,11	2311452,77	Картометрический метод	1,4	Закрепление отсутствует
729	448393,04	2311373,51	448393,04	2311373,51	Картометрический метод	1,4	Закрепление отсутствует
730	448448,84	2311298,62	448448,84	2311298,62	Картометрический метод	1,4	Закрепление отсутствует
717	448543,58	2311355,80	448483,98	2311255,81	Картометрический метод	1,4	Закрепление отсутствует
Часть № 5							
731	447667,39	2313053,26	449011,87	2311090,61	Картометрический метод	1,4	Закрепление отсутствует
732	447656,67	2313031,80	449054,95	2311129,04	Картометрический метод	1,4	Закрепление отсутствует
733	447664,18	2313015,70	449010,95	2311178,41	Картометрический метод	1,4	Закрепление отсутствует
734	447727,49	2312981,37	448985,20	2311246,56	Картометрический метод	1,4	Закрепление отсутствует
735	447743,59	2312969,03	448950,85	2311308,26	Картометрический метод	1,4	Закрепление отсутствует
736	447749,24	2312937,48	448917,59	2311337,77	Картометрический метод	1,4	Закрепление отсутствует
737	447772,70	2312925,07	448875,20	2311364,07	Картометрический метод	1,4	Закрепление отсутствует
738	447797,18	2312904,57	448809,20	2311385,53	Картометрический метод	1,4	Закрепление отсутствует
739	447892,23	2312906,35	448804,80	2311380,34	Картометрический метод	1,4	Закрепление отсутствует
740	447891,07	2312934,56	448811,78	2311362,64	Картометрический метод	1,4	Закрепление отсутствует
741	447776,41	2313004,17	448825,23	2311350,26	Картометрический метод	1,4	Закрепление отсутствует
742	447773,27	2313006,08	448843,11	2311334,05	Картометрический метод	1,4	Закрепление отсутствует
743	447686,71	2313058,63	448877,50	2311310,82	Картометрический метод	1,4	Закрепление отсутствует
744	-	-	448909,30	2311276,29	Картометрический метод	1,4	Закрепление отсутствует

1	2	3	4	5	6	7	8
745	-	-	448935,73	2311228,30	Картометрический метод	1,4	Закрепление отсутствует
746	-	-	448948,72	2311187,96	Картометрический метод	1,4	Закрепление отсутствует
747	-	-	448978,37	2311131,87	Картометрический метод	1,4	Закрепление отсутствует
731	447667,39	2313053,26	449011,87	2311090,61	Картометрический метод	1,4	Закрепление отсутствует
Часть № 6							
748	447489,26	2313390,87	448755,88	2312897,67	Картометрический метод	1,4	Закрепление отсутствует
749	447484,43	2313383,63	448758,82	2312907,63	Картометрический метод	1,4	Закрепление отсутствует
750	447494,09	2313337,49	448754,89	2312924,46	Картометрический метод	1,4	Закрепление отсутствует
751	447523,06	2313294,57	448745,92	2312944,65	Картометрический метод	1,4	Закрепление отсутствует
752	447539,70	2313239,30	448721,24	2312950,13	Картометрический метод	1,4	Закрепление отсутствует
753	447578,87	2313229,64	448701,88	2312957,14	Картометрический метод	1,4	Закрепление отсутствует
754	447593,35	2313232,30	448693,80	2312972,52	Картометрический метод	1,4	Закрепление отсутствует
755	447605,15	2313234,47	448685,05	2312993,19	Картометрический метод	1,4	Закрепление отсутствует
756	447609,98	2313241,45	448669,20	2313000,05	Картометрический метод	1,4	Закрепление отсутствует
757	447613,71	2313257,47	448642,98	2312997,67	Картометрический метод	1,4	Закрепление отсутствует
758	447516,16	2313365,17	448618,70	2312987,71	Картометрический метод	1,4	Закрепление отсутствует
759	447510,26	2313384,03	448599,50	2312994,17	Картометрический метод	1,4	Закрепление отсутствует
760	447499,45	2313391,95	448591,51	2313007,07	Картометрический метод	1,4	Закрепление отсутствует
761	-	-	448570,23	2313030,89	Картометрический метод	1,4	Закрепление отсутствует
762	-	-	448543,35	2313005,13	Картометрический метод	1,4	Закрепление отсутствует
763	-	-	448561,01	2312992,28	Картометрический метод	1,4	Закрепление отсутствует
764	-	-	448564,75	2312977,18	Картометрический метод	1,4	Закрепление отсутствует
765	-	-	448558,63	2312961,04	Картометрический метод	1,4	Закрепление отсутствует
766	-	-	448543,70	2312944,22	Картометрический метод	1,4	Закрепление отсутствует
767	-	-	448503,75	2312929,58	Картометрический метод	1,4	Закрепление отсутствует
768	-	-	448470,29	2312909,88	Картометрический метод	1,4	Закрепление отсутствует
769	-	-	448454,17	2312891,88	Картометрический метод	1,4	Закрепление отсутствует
770	-	-	448451,62	2312879,31	Картометрический метод	1,4	Закрепление отсутствует
771	-	-	448457,73	2312875,07	Картометрический метод	1,4	Закрепление отсутствует
772	-	-	448474,16	2312879,40	Картометрический метод	1,4	Закрепление отсутствует

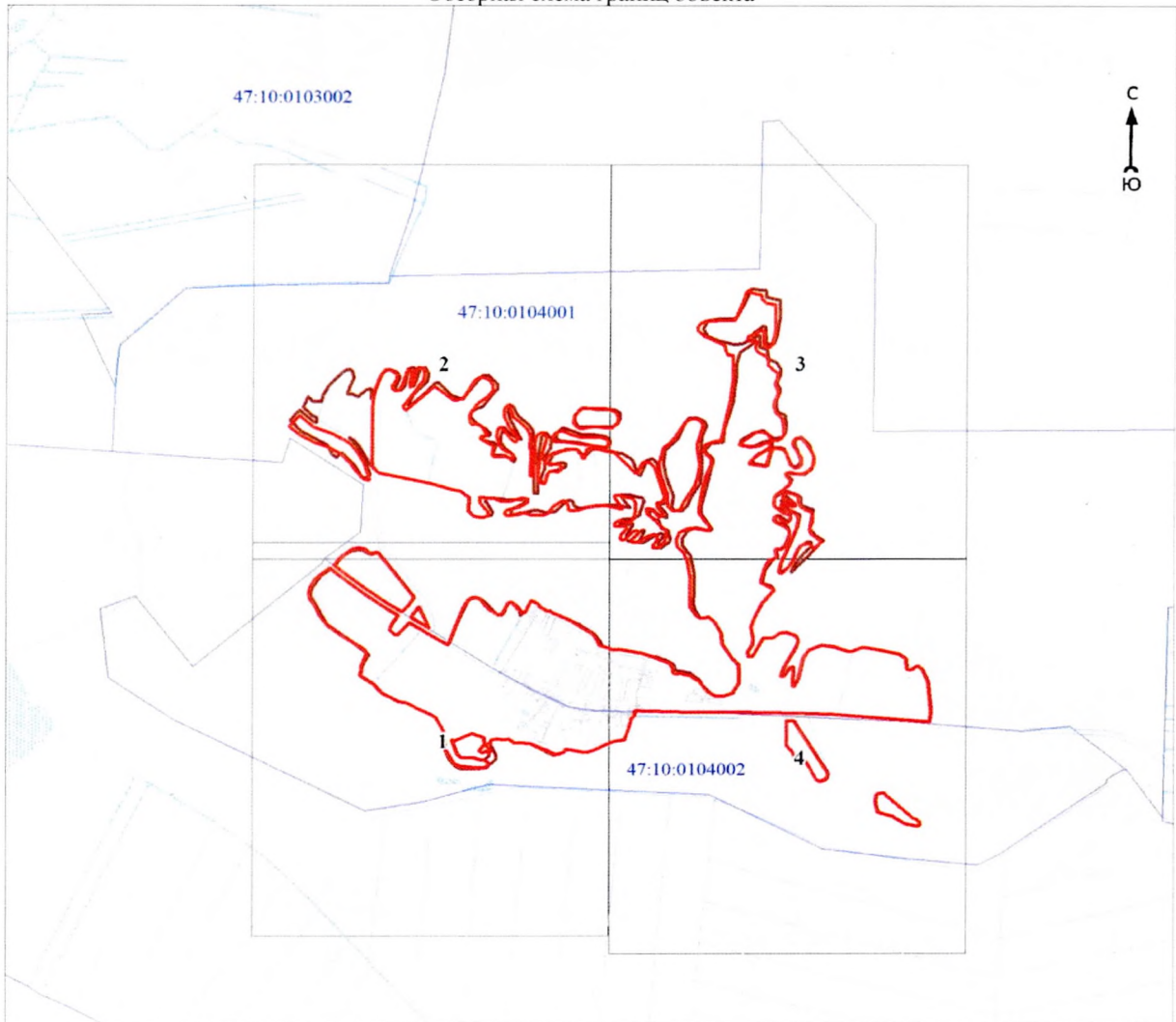
1	2	3	4	5	6	7	8
773	-	-	448499,48	2312888,00	Картометрический метод	1,4	Закрепление отсутствует
774	-	-	448579,72	2312923,89	Картометрический метод	1,4	Закрепление отсутствует
775	-	-	448623,20	2312939,74	Картометрический метод	1,4	Закрепление отсутствует
776	-	-	448658,83	2312946,62	Картометрический метод	1,4	Закрепление отсутствует
777	-	-	448674,25	2312940,74	Картометрический метод	1,4	Закрепление отсутствует
778	-	-	448687,58	2312923,47	Картометрический метод	1,4	Закрепление отсутствует
779	-	-	448693,47	2312902,16	Картометрический метод	1,4	Закрепление отсутствует
780	-	-	448705,80	2312885,33	Картометрический метод	1,4	Закрепление отсутствует
781	-	-	448717,18	2312885,89	Картометрический метод	1,4	Закрепление отсутствует
782	-	-	448718,72	2312891,22	Картометрический метод	1,4	Закрепление отсутствует
783	-	-	448712,25	2312907,06	Картометрический метод	1,4	Закрепление отсутствует
784	-	-	448703,43	2312927,82	Картометрический метод	1,4	Закрепление отсутствует
785	-	-	448707,78	2312936,80	Картометрический метод	1,4	Закрепление отсутствует
786	-	-	448715,76	2312934,82	Картометрический метод	1,4	Закрепление отсутствует
787	-	-	448724,62	2312925,44	Картометрический метод	1,4	Закрепление отсутствует
788	-	-	448730,08	2312904,12	Картометрический метод	1,4	Закрепление отсутствует
789	-	-	448734,56	2312891,23	Картометрический метод	1,4	Закрепление отсутствует
790	-	-	448746,49	2312890,80	Картометрический метод	1,4	Закрепление отсутствует
748	447489,26	2313390,87	448755,88	2312897,67	Картометрический метод	1,4	Закрепление отсутствует
Часть № 7							
791	448689,49	2312522,64	447667,49	2313051,80	Картометрический метод	1,4	Закрепление отсутствует
792	448688,95	2312495,81	447656,76	2313030,34	Картометрический метод	1,4	Закрепление отсутствует
793	448702,38	2312485,09	447664,27	2313014,24	Картометрический метод	1,4	Закрепление отсутствует
794	448746,90	2312490,98	447727,59	2312979,90	Картометрический метод	1,4	Закрепление отсутствует
795	448796,80	2312473,28	447743,69	2312967,56	Картометрический метод	1,4	Закрепление отсутствует
796	448826,32	2312465,24	447749,05	2312937,73	Картометрический метод	1,4	Закрепление отсутствует
797	448872,45	2312456,11	447772,70	2312925,07	Картометрический метод	1,4	Закрепление отсутствует
798	448920,20	2312462,02	447797,18	2312904,57	Картометрический метод	1,4	Закрепление отсутствует
799	448964,19	2312507,09	447892,23	2312906,35	Картометрический метод	1,4	Закрепление отсутствует
800	449011,95	2312528,01	447891,18	2312933,09	Картометрический метод	1,4	Закрепление отсутствует

1	2	3	4	5	6	7	8
801	449044,67	2312545,71	447686,81	2313057,17	Картометрический метод	1,4	Закрепление отсутствует
791	448689,49	2312522,64	447667,49	2313051,80	Картометрический метод	1,4	Закрепление отсутствует
Часть № 8							
802	448980,30	2312161,82	449045,00	2312290,14	Картометрический метод	1,4	Закрепление отсутствует
803	448981,64	2312206,88	449025,93	2312286,07	Картометрический метод	1,4	Закрепление отсутствует
804	448974,13	2312243,64	449008,48	2312270,06	Картометрический метод	1,4	Закрепление отсутствует
805	448958,84	2312261,88	449006,00	2312246,50	Картометрический метод	1,4	Закрепление отсутствует
806	448944,36	2312261,08	449012,12	2312208,94	Картометрический метод	1,4	Закрепление отсутствует
807	448933,08	2312246,59	449009,50	2312179,25	Картометрический метод	1,4	Закрепление отсутствует
808	448938,19	2312196,97	449004,40	2312155,09	Картометрический метод	1,4	Закрепление отсутствует
809	448950,79	2312144,38	449011,10	2312138,64	Картометрический метод	1,4	Закрепление отсутствует
810	448957,77	2312078,38	449026,95	2312125,25	Картометрический метод	1,4	Закрепление отсутствует
811	448968,77	2312064,70	449048,50	2312129,91	Картометрический метод	1,4	Закрепление отсутствует
812	448989,96	2312065,77	449079,93	2312151,45	Картометрический метод	1,4	Закрепление отсутствует
813	449009,01	2312087,24	449082,40	2312194,67	Картометрический метод	1,4	Закрепление отсутствует
814	-	-	449080,36	2312246,92	Картометрический метод	1,4	Закрепление отсутствует
815	-	-	449071,19	2312273,13	Картометрический метод	1,4	Закрепление отсутствует
816	-	-	449058,82	2312283,89	Картометрический метод	1,4	Закрепление отсутствует
802	448980,30	2312161,82	449045,00	2312290,14	Картометрический метод	1,4	Закрепление отсутствует
Часть № 9							
817	449011,42	2312270,20	447489,35	2313389,44	Картометрический метод	1,4	Закрепление отсутствует
818	449011,69	2312144,65	447484,52	2313382,20	Картометрический метод	1,4	Закрепление отсутствует
819	449037,71	2312130,70	447494,18	2313336,05	Картометрический метод	1,4	Закрепление отсутствует
820	449058,63	2312132,04	447523,15	2313293,13	Картометрический метод	1,4	Закрепление отсутствует
821	449084,39	2312161,82	447539,79	2313237,86	Картометрический метод	1,4	Закрепление отсутствует
822	449078,48	2312208,77	447578,96	2313228,20	Картометрический метод	1,4	Закрепление отсутствует
823	449075,26	2312278,79	447605,25	2313233,03	Картометрический метод	1,4	Закрепление отсутствует
824	449063,46	2312296,49	447610,08	2313240,01	Картометрический метод	1,4	Закрепление отсутствует
825	449045,22	2312297,57	447613,71	2313257,47	Картометрический метод	1,4	Закрепление отсутствует
826	449023,76	2312288,98	447516,16	2313365,17	Картометрический метод	1,4	Закрепление отсутствует

1	2	3	4	5	6	7	8
827	-	-	447510,35	2313382,60	Картометрический метод	1,4	Закрепление отсутствует
828	-	-	447499,54	2313390,52	Картометрический метод	1,4	Закрепление отсутствует
817	449011,42	2312270,20	447489,35	2313389,44	Картометрический метод	1,4	Закрепление отсутствует
Часть № 10							
829	448897,57	2311883,59	448986,93	2312059,03	Картометрический метод	1,4	Закрепление отсутствует
830	448901,44	2311877,30	448994,06	2312073,00	Картометрический метод	1,4	Закрепление отсутствует
831	448903,59	2311867,64	448995,22	2312087,85	Картометрический метод	1,4	Закрепление отсутствует
832	448901,98	2311835,45	448982,85	2312113,03	Картометрический метод	1,4	Закрепление отсутствует
833	448907,88	2311833,30	448972,52	2312147,36	Картометрический метод	1,4	Закрепление отсутствует
834	448943,83	2311846,72	448971,07	2312188,42	Картометрический метод	1,4	Закрепление отсутствует
835	448951,35	2311837,06	448973,10	2312220,29	Картометрический метод	1,4	Закрепление отсутствует
836	448959,50	2311798,51	448965,83	2312243,44	Картометрический метод	1,4	Закрепление отсутствует
837	448963,38	2311792,83	448954,63	2312253,62	Картометрический метод	1,4	Закрепление отсутствует
838	448973,35	2311791,99	448941,23	2312255,22	Картометрический метод	1,4	Закрепление отсутствует
839	448979,78	2311819,90	448933,08	2312239,80	Картометрический метод	1,4	Закрепление отсутствует
840	448988,91	2311822,04	448938,61	2312199,76	Картометрический метод	1,4	Закрепление отсутствует
841	449003,93	2311805,14	448945,88	2312150,43	Картометрический метод	1,4	Закрепление отсутствует
842	449024,86	2311771,34	448954,05	2312099,64	Картометрический метод	1,4	Закрепление отсутствует
843	449051,68	2311749,88	448954,05	2312071,41	Картометрический метод	1,4	Закрепление отсутствует
844	449071,53	2311755,78	448955,05	2312056,99	Картометрический метод	1,4	Закрепление отсутствует
845	449090,31	2311798,17	448969,46	2312051,90	Картометрический метод	1,4	Закрепление отсутствует
829	448897,57	2311883,59	448986,93	2312059,03	Картометрический метод	1,4	Закрепление отсутствует
Часть № 11							
846	-	-	448288,01	2311536,00	Картометрический метод	1,4	Закрепление отсутствует
847	-	-	448326,40	2311565,10	Картометрический метод	1,4	Закрепление отсутствует
848	-	-	448246,17	2311602,56	Картометрический метод	1,4	Закрепление отсутствует
846	-	-	448288,01	2311536,00	Картометрический метод	1,4	Закрепление отсутствует
3. Сведения о характерных точках части (частей) границы объекта							
Обозначение характерных точек части границы	Существующие координаты, м		Измененные (уточненные) координаты, м		Метод определения координат характерной точки	Средняя квадратическая погрешность положения характерной точки (M), м	Описание обозначения точки на местности (при наличии)
	X	Y	X	Y			

План границ объекта

Обзорная схема границ объекта



Масштаб 1:25000

Используемые условные знаки и обозначения:

	- характерная точка границы объекта
	- уточняемая (изменяемая) часть границы объекта
	- существующая часть границы объекта, сведения о которой содержатся в Едином государственном реестре недвижимости
	- граница кадастрового квартала
	- существующие границы земельного участка, имеющиеся в Едином государственном реестре недвижимости, сведения о которых достаточны для определения их местоположения
	- обозначение земельного участка, сведения о котором содержатся в Едином государственном реестре недвижимости
	- номер кадастрового квартала
	- область и номер выносного листа

Подпись _____

Дата «06» сентября 2024 г.

Место для оттиска печати (при наличии) лица, составившего описание местоположения границ объекта

План границ объекта
Выносной лист № 1



Масштаб 1:5000

Используемые условные знаки и обозначения:

Условные обозначения представлены на обзорной схеме границ объекта

Подпись

Дата

« 06 июля » 20 21 г

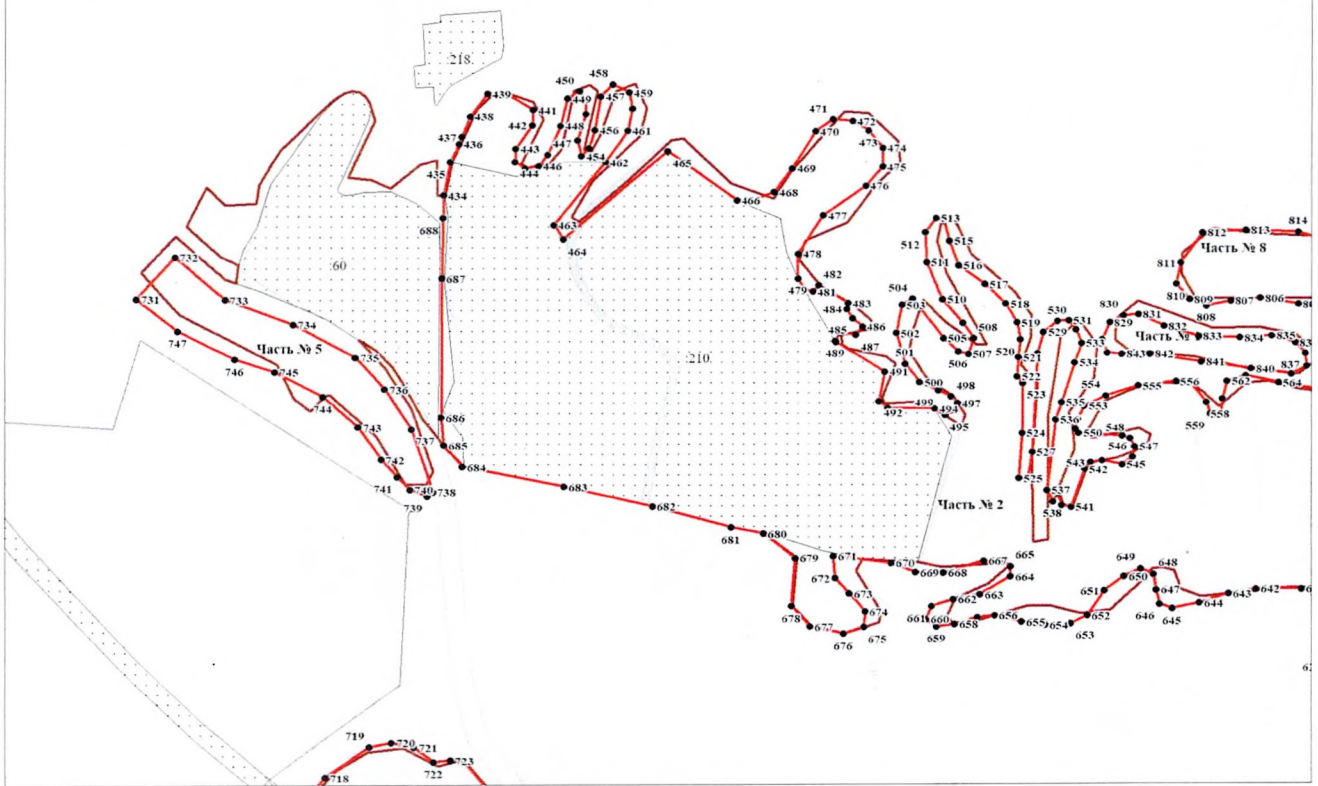
Место для оттиска печати (при наличии) лица, составившего описание местоположения границ объекта

План границ объекта
Выносной лист № 2



47:10:0103002

47:10:0104001



Масштаб 1:5000

Используемые условные знаки и обозначения:

Условные обозначения представлены на обзорной схеме границ объекта

Подпись

Дата

08.05.2025

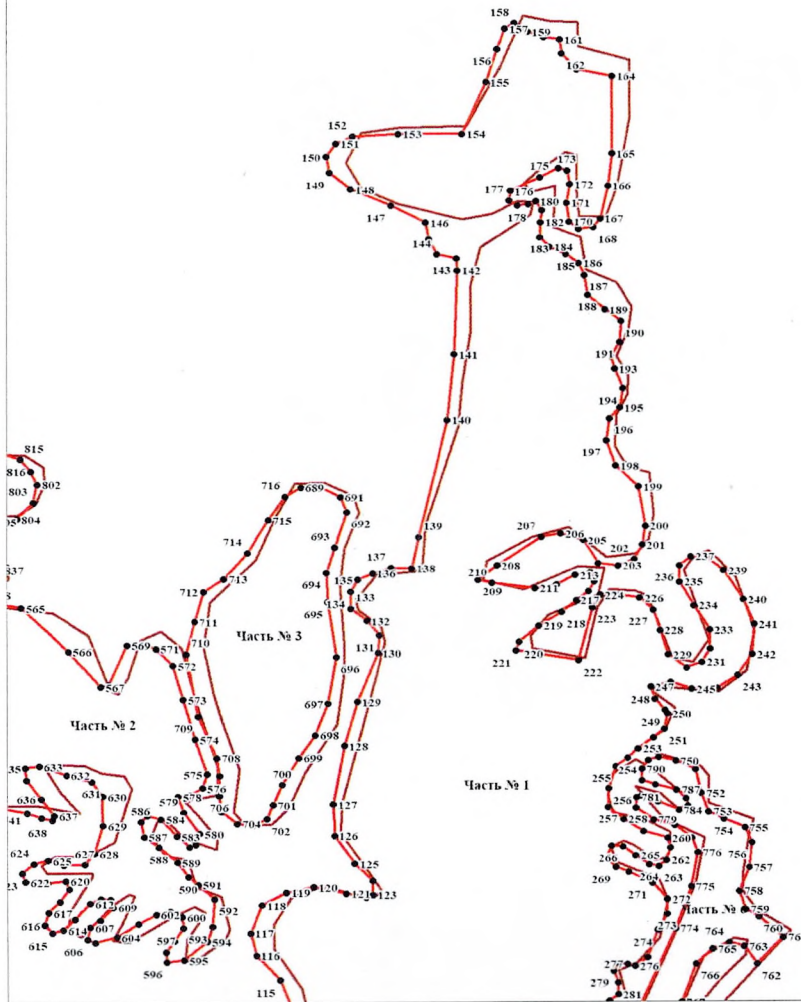
Место для оттиска печати (при наличии) лица, составившего описание местоположения границ объекта

План границ объекта

Выносной лист № 3



47:10.0125001



Масштаб 1:5000

Используемые условные знаки и обозначения:

Условные обозначения представлены на обзорной схеме границ объекта

Подпись

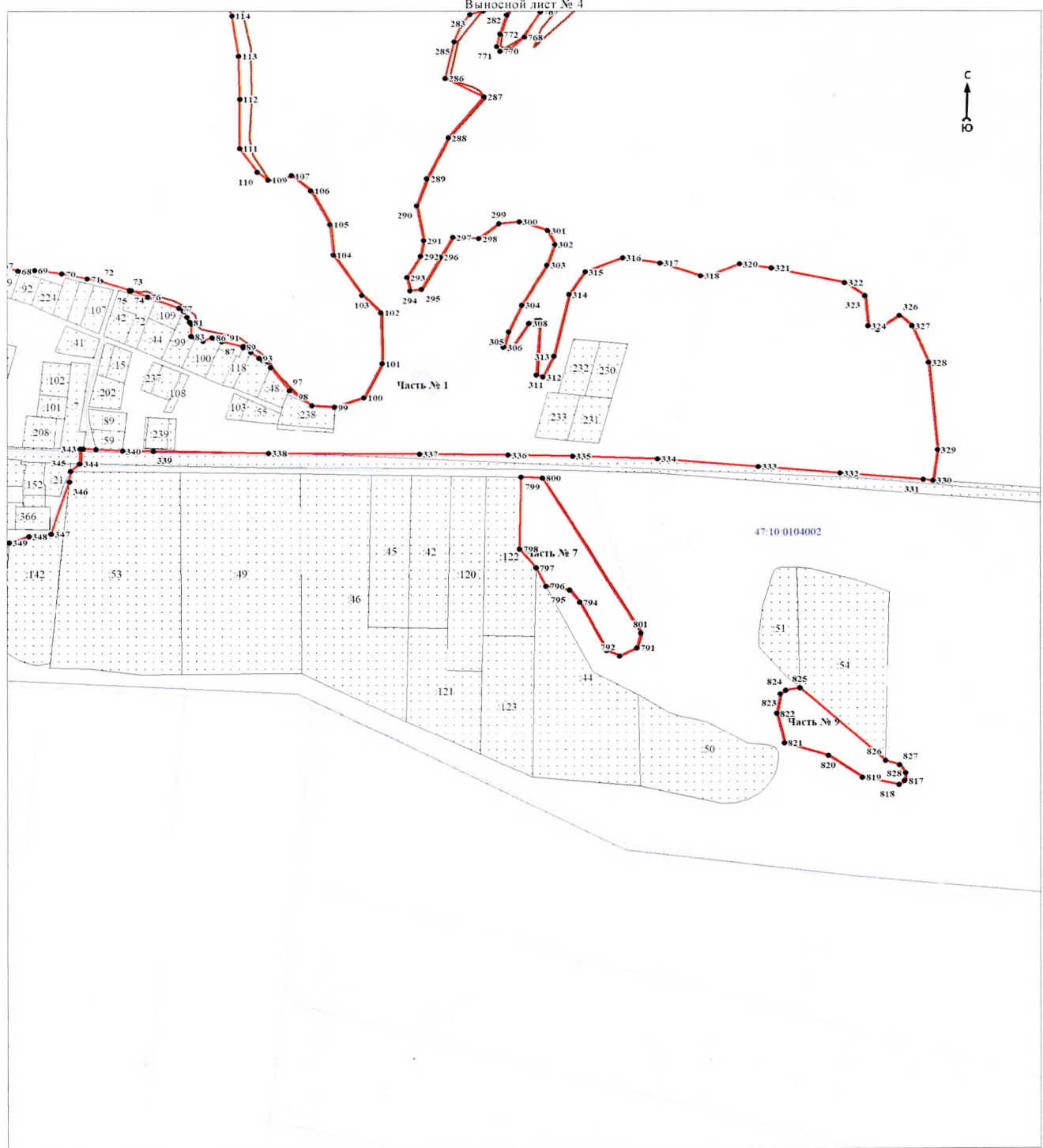
Дата

20 21 2017

Место для оттиска печати (при наличии) лица, составившего описание местоположения границ объекта

План границ объекта

Выносной лист № 4



Масштаб 1:5000

Используемые условные знаки и обозначения:

Условные обозначения представлены на обзорной схеме границ объекта

Подпись _____

Дата _____

08 июня 2021г

Место для отпечатка печати (при наличии) лица, составившего описание местоположения границ объекта

ОПИСАНИЕ МЕСТОПОЛОЖЕНИЯ ГРАНИЦ
населённого пункта - деревня Харчевня муниципального образования «Кисельнинское сельское поселение»
Волховского муниципального района Ленинградской области (изменение местоположения)
(наименование объекта, местоположение границ которого описано (далее - объект))

Раздел 1

Сведения об объекте		
№ п/п	Характеристики объекта	Описание характеристик
1	2	3
1	Местоположение объекта	Ленинградская область, Волховский муниципальный район, Кисельнинское сельское поселение, деревня Харчевня
2	Площадь объекта ± величина погрешности определения площади ($P \pm \Delta P$), м ²	265166 ± 2523
3	Иные характеристики объекта	-

Раздел 2

Сведения о местоположении границ объекта					
1. Система координат -					
2. Сведения о характерных точках границ объекта					
Обозначение характерных точек границ	Координаты, м		Метод определения координат характерной точки	Средняя квадратическая погрешность положения характерной точки (M), м	Описание обозначения точки на местности (при наличии)
	X	Y			
1	2	3	4	5	6
-	-	-	-	-	-
3. Сведения о характерных точках части (частей) границы объекта					
Обозначение характерных точек части границы	Координаты, м		Метод определения координат характерной точки	Средняя квадратическая погрешность положения характерной точки (M), м	Описание обозначения точки на местности (при наличии)
	X	Y			
1	2	3	4	5	6
-	-	-	-	-	-

Раздел 3

Сведения о местоположении измененных (уточненных) границ объекта							
1. Система координат МСК-47 зона 2							
2. Сведения о характерных точках границ объекта							
Обозначение характерных точек границ	Существующие координаты, м		Измененные (уточненные) координаты, м		Метод определения координат характерной точки	Средняя квадратическая погрешность положения характерной точки (M), м	Описание обозначения точки на местности (при наличии)
	X	Y	X	Y			
1	2	3	4	5	6	7	8
Часть № 1							
1	450883,54	2305842,97	449539,57	2306414,82	Картометрический метод	1,4	Закрепление отсутствует
2	450857,48	2305932,52	449469,64	2306412,55	Картометрический метод	1,4	Закрепление отсутствует
3	450823,18	2306068,84	449508,95	2306453,69	Картометрический метод	1,4	Закрепление отсутствует
4	450862,71	2306079,89	449608,45	2306513,23	Картометрический метод	1,4	Закрепление отсутствует
5	450848,21	2306136,87	449612,97	2306527,18	Картометрический метод	1,4	Закрепление отсутствует
6	450814,25	2306131,64	449607,18	2306540,67	Картометрический метод	1,4	Закрепление отсутствует

1	2	3	4	5	6	7	8
7	450795,73	2306184,93	449593,62	2306541,91	Картометрический метод	1,4	Закрепление отсутствует
8	450774,87	2306244,98	449552,52	2306507,95	Картометрический метод	1,4	Закрепление отсутствует
9	450773,57	2306249,46	449504,91	2306492,39	Картометрический метод	1,4	Закрепление отсутствует
10	450763,47	2306243,37	449500,85	2306509,82	Картометрический метод	1,4	Закрепление отсутствует
11	450760,57	2306240,70	449520,84	2306530,87	Картометрический метод	1,4	Закрепление отсутствует
12	450757,51	2306237,42	449511,55	2306555,91	Картометрический метод	1,4	Закрепление отсутствует
13	450754,14	2306233,57	449486,52	2306586,88	Картометрический метод	1,4	Закрепление отсутствует
14	450751,37	2306231,25	449458,18	2306587,75	Картометрический метод	1,4	Закрепление отсутствует
15	450748,73	2306229,61	449450,22	2306598,72	Картометрический метод	1,4	Закрепление отсутствует
16	450747,93	2306229,08	449472,34	2306612,97	Картометрический метод	1,4	Закрепление отсутствует
17	450748,06	2306213,24	449474,01	2306624,17	Картометрический метод	1,4	Закрепление отсутствует
18	450743,11	2306210,64	449528,62	2306647,96	Картометрический метод	1,4	Закрепление отсутствует
19	450663,11	2306168,67	449533,14	2306671,75	Картометрический метод	1,4	Закрепление отсутствует
20	450698,95	2306020,28	449469,00	2306650,94	Картометрический метод	1,4	Закрепление отсутствует
21	450701,26	2305996,27	449420,03	2306647,82	Картометрический метод	1,4	Закрепление отсутствует
22	450707,47	2305931,73	449432,19	2306687,83	Картометрический метод	1,4	Закрепление отсутствует
23	450723,61	2305834,67	449456,96	2306707,80	Картометрический метод	1,4	Закрепление отсутствует
24	450756,97	2305756,55	449434,14	2306714,41	Картометрический метод	1,4	Закрепление отсутствует
25	450802,55	2305790,35	449456,09	2306731,25	Картометрический метод	1,4	Закрепление отсутствует
26	450831,73	2305808,30	449456,28	2306760,30	Картометрический метод	1,4	Закрепление отсутствует
27	450829,02	2305816,77	449447,84	2306781,10	Картометрический метод	1,4	Закрепление отсутствует
28	-	-	449389,42	2306785,17	Картометрический метод	1,4	Закрепление отсутствует
29	-	-	449413,11	2306806,41	Картометрический метод	1,4	Закрепление отсутствует
30	-	-	449475,25	2306924,57	Картометрический метод	1,4	Закрепление отсутствует
31	-	-	449502,16	2306933,09	Картометрический метод	1,4	Закрепление отсутствует
32	-	-	449493,06	2306955,56	Картометрический метод	1,4	Закрепление отсутствует
33	-	-	449417,90	2306964,06	Картометрический метод	1,4	Закрепление отсутствует
34	-	-	449328,28	2306956,73	Картометрический метод	1,4	Закрепление отсутствует
35	-	-	449313,07	2306940,26	Картометрический метод	1,4	Закрепление отсутствует
36	-	-	449319,07	2306896,99	Картометрический метод	1,4	Закрепление отсутствует

1	2	3	4	5	6	7	8
37	-	-	449322,30	2306864,76	Картометрический метод	1,4	Закрепление отсутствует
38	-	-	449322,30	2306850,91	Картометрический метод	1,4	Закрепление отсутствует
39	-	-	449312,36	2306836,82	Картометрический метод	1,4	Закрепление отсутствует
40	-	-	449307,28	2306829,28	Картометрический метод	1,4	Закрепление отсутствует
41	-	-	449311,51	2306811,91	Картометрический метод	1,4	Закрепление отсутствует
42	-	-	449309,14	2306794,65	Картометрический метод	1,4	Закрепление отсутствует
43	-	-	449297,99	2306768,39	Картометрический метод	1,4	Закрепление отсутствует
44	-	-	449295,99	2306753,93	Картометрический метод	1,4	Закрепление отсутствует
45	-	-	449300,24	2306738,02	Картометрический метод	1,4	Закрепление отсутствует
46	-	-	449305,41	2306723,56	Картометрический метод	1,4	Закрепление отсутствует
47	-	-	449317,61	2306713,61	Картометрический метод	1,4	Закрепление отсутствует
48	-	-	449328,77	2306676,21	Картометрический метод	1,4	Закрепление отсутствует
49	-	-	449342,42	2306662,68	Картометрический метод	1,4	Закрепление отсутствует
50	-	-	449351,30	2306653,27	Картометрический метод	1,4	Закрепление отсутствует
51	-	-	449360,19	2306644,90	Картометрический метод	1,4	Закрепление отсутствует
52	-	-	449377,05	2306639,74	Картометрический метод	1,4	Закрепление отсутствует
53	-	-	449382,62	2306633,24	Картометрический метод	1,4	Закрепление отсутствует
54	-	-	449380,76	2306620,10	Картометрический метод	1,4	Закрепление отсутствует
55	-	-	449377,43	2306607,90	Картометрический метод	1,4	Закрепление отсутствует
56	-	-	449379,30	2306594,77	Картометрический метод	1,4	Закрепление отсутствует
57	-	-	449391,11	2306582,18	Картометрический метод	1,4	Закрепление отсутствует
58	-	-	449397,28	2306571,80	Картометрический метод	1,4	Закрепление отсутствует
59	-	-	449397,72	2306559,90	Картометрический метод	1,4	Закрепление отсутствует
60	-	-	449391,55	2306545,92	Картометрический метод	1,4	Закрепление отсутствует
61	-	-	449393,60	2306529,75	Картометрический метод	1,4	Закрепление отсутствует
62	-	-	449405,07	2306519,47	Картометрический метод	1,4	Закрепление отсутствует
63	-	-	449407,13	2306493,01	Картометрический метод	1,4	Закрепление отсутствует
64	-	-	449411,24	2306480,51	Картометрический метод	1,4	Закрепление отсутствует
65	-	-	449421,10	2306464,94	Картометрический метод	1,4	Закрепление отсутствует

1	2	3	4	5	6	7	8
66	-	-	449423,75	2306443,75	Картометрический метод	1,4	Закрепление отсутствует
67	-	-	449420,07	2306425,53	Картометрический метод	1,4	Закрепление отсутствует
68	-	-	449411,83	2306403,78	Картометрический метод	1,4	Закрепление отсутствует
69	-	-	449409,77	2306385,11	Картометрический метод	1,4	Закрепление отсутствует
70	-	-	449421,13	2306375,61	Картометрический метод	1,4	Закрепление отсутствует
71	-	-	449425,23	2306358,66	Картометрический метод	1,4	Закрепление отсутствует
72	-	-	449419,73	2306344,68	Картометрический метод	1,4	Закрепление отсутствует
73	-	-	449412,25	2306330,71	Картометрический метод	1,4	Закрепление отсутствует
74	-	-	449413,24	2306316,88	Картометрический метод	1,4	Закрепление отсутствует
75	-	-	449416,20	2306300,95	Картометрический метод	1,4	Закрепление отсутствует
76	-	-	449411,82	2306283,45	Картометрический метод	1,4	Закрепление отсутствует
77	-	-	449405,33	2306268,49	Картометрический метод	1,4	Закрепление отсутствует
78	-	-	449406,74	2306249,59	Картометрический метод	1,4	Закрепление отсутствует
79	-	-	449413,25	2306225,96	Картометрический метод	1,4	Закрепление отсутствует
80	-	-	449420,17	2306201,96	Картометрический метод	1,4	Закрепление отсутствует
81	-	-	449414,23	2306165,70	Картометрический метод	1,4	Закрепление отсутствует
82	-	-	449420,17	2306120,41	Картометрический метод	1,4	Закрепление отсутствует
83	-	-	449415,64	2306084,00	Картометрический метод	1,4	Закрепление отсутствует
84	-	-	449419,75	2306061,56	Картометрический метод	1,4	Закрепление отсутствует
85	-	-	449435,55	2306006,81	Картометрический метод	1,4	Закрепление отсутствует
86	-	-	449433,15	2305987,49	Картометрический метод	1,4	Закрепление отсутствует
87	-	-	449420,17	2305970,56	Картометрический метод	1,4	Закрепление отсутствует
88	-	-	449413,68	2305956,58	Картометрический метод	1,4	Закрепление отсутствует
89	-	-	449426,36	2305937,35	Картометрический метод	1,4	Закрепление отсутствует
90	-	-	449433,15	2305911,51	Картометрический метод	1,4	Закрепление отсутствует
91	-	-	449434,42	2305893,06	Картометрический метод	1,4	Закрепление отсутствует
92	-	-	449429,37	2305875,26	Картометрический метод	1,4	Закрепление отсутствует
93	-	-	449424,03	2305860,15	Картометрический метод	1,4	Закрепление отсутствует
94	-	-	449422,96	2305846,97	Картометрический метод	1,4	Закрепление отсутствует
95	-	-	449427,17	2305842,00	Картометрический метод	1,4	Закрепление отсутствует

1	2	3	4	5	6	7	8
96	-	-	449441,51	2305842,00	Картометрический метод	1,4	Закрепление отсутствует
97	-	-	449453,18	2305843,10	Картометрический метод	1,4	Закрепление отсутствует
98	-	-	449456,63	2305836,95	Картометрический метод	1,4	Закрепление отсутствует
99	-	-	449448,28	2305826,39	Картометрический метод	1,4	Закрепление отсутствует
100	-	-	449430,94	2305819,61	Картометрический метод	1,4	Закрепление отсутствует
101	-	-	449419,91	2305813,00	Картометрический метод	1,4	Закрепление отсутствует
102	-	-	449417,70	2305799,12	Картометрический метод	1,4	Закрепление отсутствует
103	-	-	449418,81	2305779,74	Картометрический метод	1,4	Закрепление отсутствует
104	-	-	449414,94	2305758,03	Картометрический метод	1,4	Закрепление отсутствует
105	-	-	449405,13	2305741,68	Картометрический метод	1,4	Закрепление отсутствует
106	-	-	449395,65	2305728,63	Картометрический метод	1,4	Закрепление отсутствует
107	-	-	449395,53	2305701,69	Картометрический метод	1,4	Закрепление отсутствует
108	-	-	449396,43	2305684,36	Картометрический метод	1,4	Закрепление отсутствует
109	-	-	449383,18	2305677,27	Картометрический метод	1,4	Закрепление отсутствует
110	-	-	449369,30	2305661,19	Картометрический метод	1,4	Закрепление отсутствует
111	-	-	449354,86	2305638,80	Картометрический метод	1,4	Закрепление отсутствует
112	-	-	449346,97	2305616,11	Картометрический метод	1,4	Закрепление отсутствует
113	-	-	449338,87	2305608,36	Картометрический метод	1,4	Закрепление отсутствует
114	-	-	449365,95	2305564,94	Картометрический метод	1,4	Закрепление отсутствует
115	-	-	449388,19	2305552,72	Картометрический метод	1,4	Закрепление отсутствует
116	-	-	449384,01	2305532,97	Картометрический метод	1,4	Закрепление отсутствует
117	-	-	449395,63	2305497,57	Картометрический метод	1,4	Закрепление отсутствует
118	-	-	449377,82	2305487,90	Картометрический метод	1,4	Закрепление отсутствует
119	-	-	449310,28	2305486,85	Картометрический метод	1,4	Закрепление отсутствует
120	-	-	449306,22	2305473,13	Картометрический метод	1,4	Закрепление отсутствует
121	-	-	449315,31	2305450,19	Картометрический метод	1,4	Закрепление отсутствует
122	-	-	449336,61	2305458,85	Картометрический метод	1,4	Закрепление отсутствует
123	-	-	449439,46	2305465,46	Картометрический метод	1,4	Закрепление отсутствует
124	-	-	449476,77	2305457,11	Картометрический метод	1,4	Закрепление отсутствует
125	-	-	449509,84	2305468,55	Картометрический метод	1,4	Закрепление отсутствует

1	2	3	4	5	6	7	8
126	-	-	449515,42	2305497,00	Картометрический метод	1,4	Закрепление отсутствует
127	-	-	449501,18	2305520,46	Картометрический метод	1,4	Закрепление отсутствует
128	-	-	449516,69	2305552,91	Картометрический метод	1,4	Закрепление отсутствует
129	-	-	449450,28	2305550,43	Картометрический метод	1,4	Закрепление отсутствует
130	-	-	449444,69	2305561,57	Картометрический метод	1,4	Закрепление отсутствует
131	-	-	449491,00	2305619,93	Картометрический метод	1,4	Закрепление отсутствует
132	-	-	449524,21	2305616,60	Картометрический метод	1,4	Закрепление отсутствует
133	-	-	449529,77	2305644,81	Картометрический метод	1,4	Закрепление отсутствует
134	-	-	449520,24	2305658,39	Картометрический метод	1,4	Закрепление отсутствует
135	-	-	449469,03	2305687,25	Картометрический метод	1,4	Закрепление отсутствует
136	-	-	449500,51	2305699,67	Картометрический метод	1,4	Закрепление отсутствует
137	-	-	449527,18	2305724,54	Картометрический метод	1,4	Закрепление отсутствует
138	-	-	449543,00	2305720,57	Картометрический метод	1,4	Закрепление отсутствует
139	-	-	449550,11	2305703,93	Картометрический метод	1,4	Закрепление отсутствует
140	-	-	449575,52	2305705,10	Картометрический метод	1,4	Закрепление отсутствует
141	-	-	449627,42	2305717,71	Картометрический метод	1,4	Закрепление отсутствует
142	-	-	449635,69	2305738,81	Картометрический метод	1,4	Закрепление отсутствует
143	-	-	449630,73	2305758,40	Картометрический метод	1,4	Закрепление отсутствует
144	-	-	449558,62	2305751,00	Картометрический метод	1,4	Закрепление отсутствует
145	-	-	449557,16	2305766,03	Картометрический метод	1,4	Закрепление отсутствует
146	-	-	449587,03	2305772,85	Картометрический метод	1,4	Закрепление отсутствует
147	-	-	449593,57	2305783,50	Картометрический метод	1,4	Закрепление отсутствует
148	-	-	449590,71	2305789,86	Картометрический метод	1,4	Закрепление отсутствует
149	-	-	449541,74	2305799,35	Картометрический метод	1,4	Закрепление отсутствует
150	-	-	449531,86	2305812,75	Картометрический метод	1,4	Закрепление отсутствует
151	-	-	449598,70	2305849,84	Картометрический метод	1,4	Закрепление отсутствует
152	-	-	449569,52	2305887,93	Картометрический метод	1,4	Закрепление отсутствует
153	-	-	449621,78	2305930,46	Картометрический метод	1,4	Закрепление отсутствует
154	-	-	449622,06	2305942,75	Картометрический метод	1,4	Закрепление отсутствует

1	2	3	4	5	6	7	8
155	-	-	449585,32	2305963,06	Картометрический метод	1,4	Закрепление отсутствует
156	-	-	449587,70	2305975,61	Картометрический метод	1,4	Закрепление отсутствует
157	-	-	449603,31	2305989,33	Картометрический метод	1,4	Закрепление отсутствует
158	-	-	449603,70	2306004,57	Картометрический метод	1,4	Закрепление отсутствует
159	-	-	449571,13	2306009,50	Картометрический метод	1,4	Закрепление отсутствует
160	-	-	449492,72	2306000,47	Картометрический метод	1,4	Закрепление отсутствует
161	-	-	449483,98	2306024,96	Картометрический метод	1,4	Закрепление отсутствует
162	-	-	449490,45	2306032,91	Картометрический метод	1,4	Закрепление отсутствует
163	-	-	449591,54	2306047,05	Картометрический метод	1,4	Закрепление отсутствует
164	-	-	449599,83	2306055,57	Картометрический метод	1,4	Закрепление отсутствует
165	-	-	449594,04	2306064,39	Картометрический метод	1,4	Закрепление отсутствует
166	-	-	449501,26	2306045,19	Картометрический метод	1,4	Закрепление отсутствует
167	-	-	449496,02	2306052,51	Картометрический метод	1,4	Закрепление отсутствует
168	-	-	449504,06	2306063,12	Картометрический метод	1,4	Закрепление отсутствует
169	-	-	449485,68	2306073,12	Картометрический метод	1,4	Закрепление отсутствует
170	-	-	449490,15	2306084,72	Картометрический метод	1,4	Закрепление отсутствует
171	-	-	449571,46	2306098,98	Картометрический метод	1,4	Закрепление отсутствует
172	-	-	449572,49	2306144,53	Картометрический метод	1,4	Закрепление отсутствует
173	-	-	449557,62	2306151,16	Картометрический метод	1,4	Закрепление отсутствует
174	-	-	449502,30	2306145,52	Картометрический метод	1,4	Закрепление отсутствует
175	-	-	449490,33	2306159,58	Картометрический метод	1,4	Закрепление отсутствует
176	-	-	449505,18	2306179,31	Картометрический метод	1,4	Закрепление отсутствует
177	-	-	449526,25	2306185,09	Картометрический метод	1,4	Закрепление отсутствует
178	-	-	449534,94	2306197,78	Картометрический метод	1,4	Закрепление отсутствует
179	-	-	449561,62	2306210,30	Картометрический метод	1,4	Закрепление отсутствует
180	-	-	449566,37	2306221,29	Картометрический метод	1,4	Закрепление отсутствует
181	-	-	449555,47	2306256,61	Картометрический метод	1,4	Закрепление отсутствует
182	-	-	449559,19	2306275,11	Картометрический метод	1,4	Закрепление отсутствует
183	-	-	449552,03	2306277,07	Картометрический метод	1,4	Закрепление отсутствует
184	-	-	449544,52	2306263,45	Картометрический метод	1,4	Закрепление отсутствует

1	2	3	4	5	6	7	8
185	-	-	449499,44	2306257,55	Картометрический метод	1,4	Закрепление отсутствует
186	-	-	449470,35	2306283,68	Картометрический метод	1,4	Закрепление отсутствует
187	-	-	449480,88	2306311,94	Картометрический метод	1,4	Закрепление отсутствует
188	-	-	449501,52	2306322,56	Картометрический метод	1,4	Закрепление отсутствует
189	-	-	449550,92	2306294,70	Картометрический метод	1,4	Закрепление отсутствует
190	-	-	449560,57	2306296,88	Картометрический метод	1,4	Закрепление отсутствует
191	-	-	449564,60	2306315,97	Картометрический метод	1,4	Закрепление отсутствует
192	-	-	449587,50	2306333,73	Картометрический метод	1,4	Закрепление отсутствует
193	-	-	449588,34	2306344,20	Картометрический метод	1,4	Закрепление отсутствует
194	-	-	449517,78	2306341,00	Картометрический метод	1,4	Закрепление отсутствует
195	-	-	449505,85	2306344,88	Картометрический метод	1,4	Закрепление отсутствует
196	-	-	449503,98	2306354,82	Картометрический метод	1,4	Закрепление отсутствует
197	-	-	449541,36	2306362,95	Картометрический метод	1,4	Закрепление отсутствует
198	-	-	449569,08	2306394,41	Картометрический метод	1,4	Закрепление отсутствует
199	-	-	449630,96	2306415,15	Картометрический метод	1,4	Закрепление отсутствует
200	-	-	449638,92	2306435,04	Картометрический метод	1,4	Закрепление отсутствует
201	-	-	449628,31	2306443,39	Картометрический метод	1,4	Закрепление отсутствует
202	-	-	449614,18	2306442,21	Картометрический метод	1,4	Закрепление отсутствует
1	450883,54	2305842,97	449539,57	2306414,82	Картометрический метод	1,4	Закрепление отсутствует
Часть № 2							
203	449539,47	2306416,72	450857,48	2305932,52	Картометрический метод	1,4	Закрепление отсутствует
204	449469,54	2306414,45	450823,18	2306068,84	Картометрический метод	1,4	Закрепление отсутствует
205	449508,85	2306455,58	450862,71	2306079,89	Картометрический метод	1,4	Закрепление отсутствует
206	449608,34	2306515,12	450848,21	2306136,87	Картометрический метод	1,4	Закрепление отсутствует
207	449612,86	2306529,07	450814,25	2306131,64	Картометрический метод	1,4	Закрепление отсутствует
208	449607,07	2306542,56	450774,87	2306244,98	Картометрический метод	1,4	Закрепление отсутствует
209	449593,51	2306543,80	450773,06	2306249,16	Картометрический метод	1,4	Закрепление отсутствует
210	449593,30	2306543,62	450763,47	2306243,37	Картометрический метод	1,4	Закрепление отсутствует
211	449552,42	2306509,84	450760,57	2306240,70	Картометрический метод	1,4	Закрепление отсутствует
212	449504,81	2306494,28	450757,51	2306237,42	Картометрический метод	1,4	Закрепление отсутствует

План границ объекта

Обзорная схема границ объекта



Масштаб 1:15000

Используемые условные знаки и обозначения:

● 1	- характеристическая точка границы объекта
— (красная)	- уточняемая (изменяемая) часть границы объекта
— (красная)	- существующая часть границы объекта, сведения о которой содержатся в Едином государственном реестре недвижимости
— (синяя)	- граница кадастрового квартала
— (пунктирная)	- существующие границы земельного участка, имеющиеся в Едином государственном реестре недвижимости, сведения о которых достаточны для определения их местоположения
30	- обозначение земельного участка, сведения о котором содержатся в Едином государственном реестре недвижимости
47:10:0000000	- номер кадастрового квартала
1	- область и номер выносного листа

Подпись _____

Дата «09»

20

2015

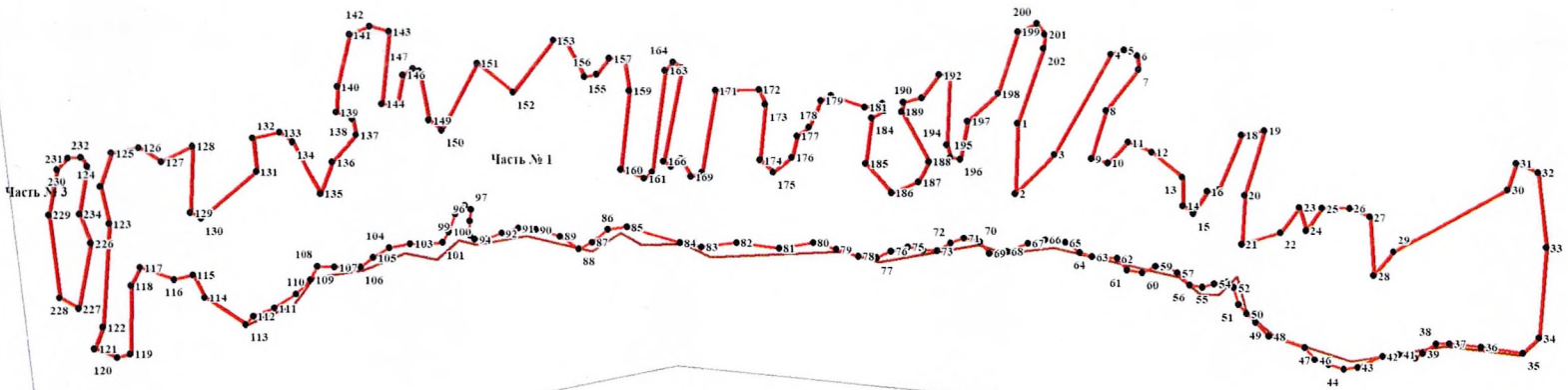
Место для оттиска печати (при наличии) лица, составившего описание местоположения границ объекта

План границ объекта

Выносной лист № 1



47.10.0102001



47.10.0125001

Масштаб 1:5000

Используемые условные знаки и обозначения:

Условные обозначения представлены на обзорной схеме границ объекта

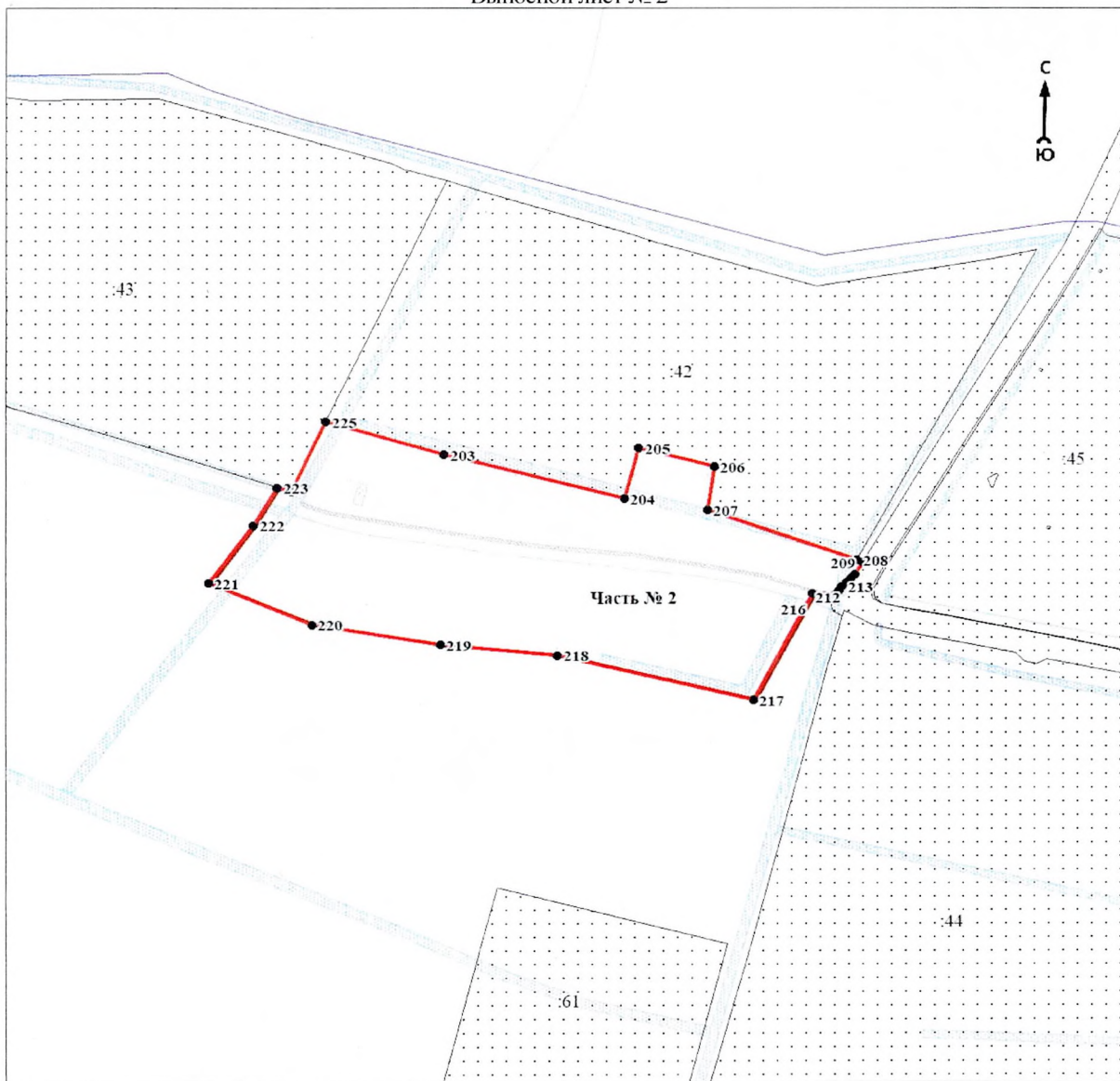
Подпись *[Signature]*

Дата *20 24 15*

Место для оттиска печати (при наличии) лица, составившего описание местоположения границ объекта

План границ объекта

Выносной лист № 2



Масштаб 1:5000

Используемые условные знаки и обозначения:

Условные обозначения представлены на обзорной схеме границ объекта

Подпись _____

Дата 08 июля 2021 г

Место для оттиска печати (при наличии) лица, составившего описание местоположения границ объекта

ОПИСАНИЕ МЕСТОПОЛОЖЕНИЯ ГРАНИЦ
населённого пункта - деревня Чаплино муниципального образования «Кисельнинское сельское поселение»
Волховского муниципального района Ленинградской области (изменение местоположения)
(наименование объекта, местоположение границ которого описано (далее - объект))

Раздел 1

Сведения об объекте		
№ п/п	Характеристики объекта	Описание характеристик
1	2	3
1	Местоположение объекта	Ленинградская область, Волховский муниципальный район, Кисельнинское сельское поселение, деревня Чаплино
2	Площадь объекта ± величина погрешности определения площади ($P \pm \Delta P$), м ²	757992 ± 4266
3	Иные характеристики объекта	-

Раздел 2

Сведения о местоположении границ объекта					
1. Система координат -					
2. Сведения о характерных точках границ объекта					
Обозначение характерных точек границ	Координаты, м		Метод определения координат характерной точки	Средняя квадратическая погрешность положения характерной точки (M), м	Описание обозначения точки на местности (при наличии)
	X	Y			
1	2	3	4	5	6
-	-	-	-	-	-
3. Сведения о характерных точках части (частей) границы объекта					
Обозначение характерных точек части границы	Координаты, м		Метод определения координат характерной точки	Средняя квадратическая погрешность положения характерной точки (M), м	Описание обозначения точки на местности (при наличии)
	X	Y			
1	2	3	4	5	6
-	-	-	-	-	-

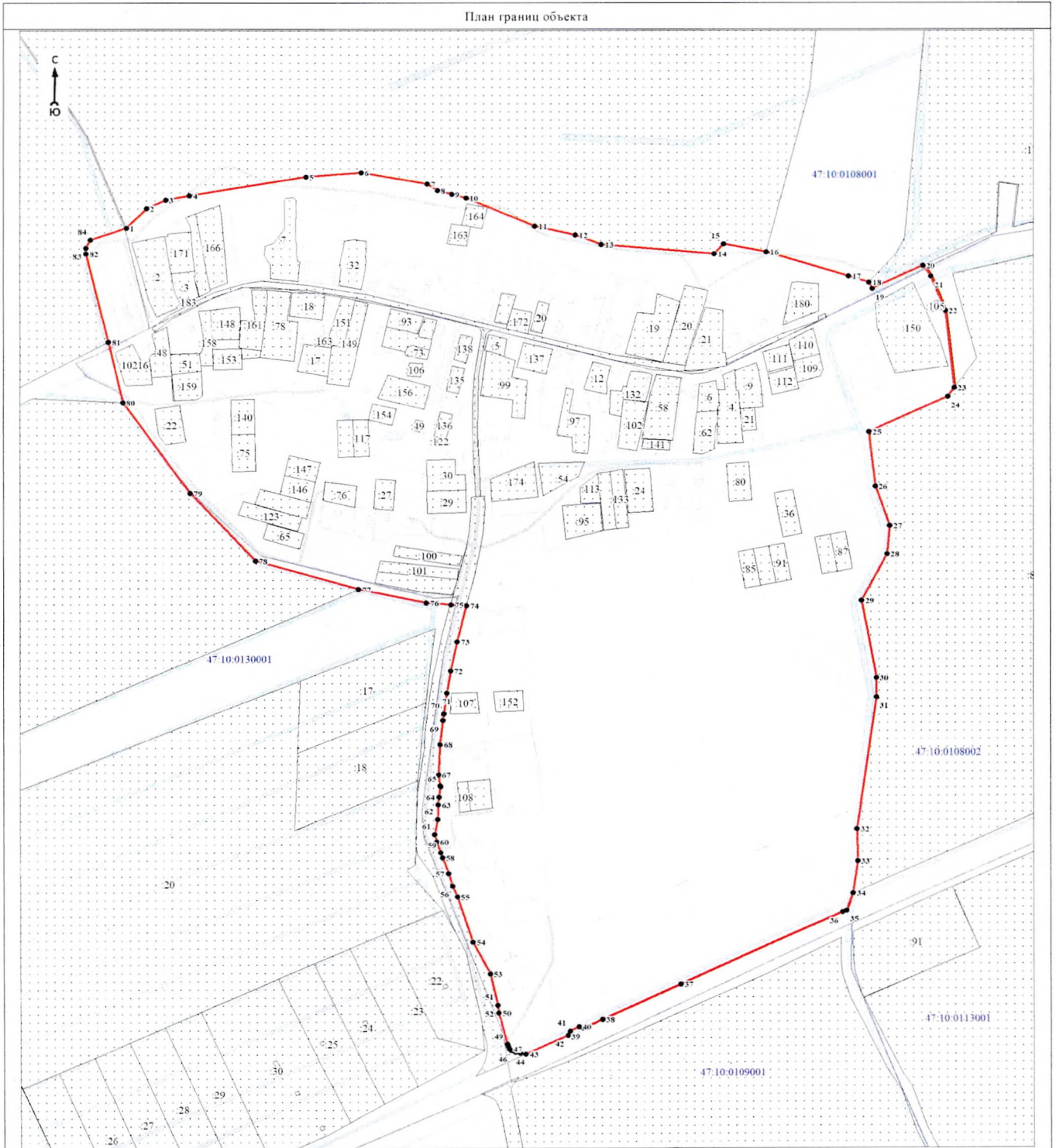
Раздел 3

Сведения о местоположении измененных (уточненных) границ объекта							
1. Система координат МСК-47 зона 2							
2. Сведения о характерных точках границ объекта							
Обозначение характерных точек границ	Существующие координаты, м		Измененные (уточненные) координаты, м		Метод определения координат характерной точки	Средняя квадратическая погрешность положения характерной точки (M), м	Описание обозначения точки на местности (при наличии)
	X	Y	X	Y			
1	2	3	4	5	6	7	8
1	441193,45	2306999,84	441209,11	2307045,80	Картометрический метод	1,4	Закрепление отсутствует
2	441235,47	2307071,85	441235,47	2307071,85	Картометрический метод	1,4	Закрепление отсутствует
3	441247,48	2307096,65	441247,48	2307096,65	Картометрический метод	1,4	Закрепление отсутствует
4	441252,73	2307126,95	441252,73	2307126,95	Картометрический метод	1,4	Закрепление отсутствует
5	441278,59	2307275,95	441278,59	2307275,95	Картометрический метод	1,4	Закрепление отсутствует
6	441283,81	2307346,99	441283,81	2307346,99	Картометрический метод	1,4	Закрепление отсутствует

1	2	3	4	5	6	7	8
7	441268,57	2307431,90	441268,57	2307431,90	Картометрический метод	1,4	Закрепление отсутствует
8	441259,95	2307445,04	441259,95	2307445,04	Картометрический метод	1,4	Закрепление отсутствует
9	441254,84	2307463,42	441254,84	2307463,42	Картометрический метод	1,4	Закрепление отсутствует
10	441249,74	2307481,81	441249,74	2307481,81	Картометрический метод	1,4	Закрепление отсутствует
11	441211,47	2307569,61	441211,47	2307569,61	Картометрический метод	1,4	Закрепление отсутствует
12	441199,79	2307621,87	441199,79	2307621,87	Картометрический метод	1,4	Закрепление отсутствует
13	441186,71	2307655,54	441186,71	2307655,54	Картометрический метод	1,4	Закрепление отсутствует
14	441173,93	2307800,37	441173,93	2307800,37	Картометрический метод	1,4	Закрепление отсутствует
15	441187,58	2307812,42	441187,58	2307812,42	Картометрический метод	1,4	Закрепление отсутствует
16	441176,76	2307867,11	441176,76	2307867,11	Картометрический метод	1,4	Закрепление отсутствует
17	441144,21	2307972,60	441144,21	2307972,60	Картометрический метод	1,4	Закрепление отсутствует
18	441136,17	2307998,67	441136,17	2307998,67	Картометрический метод	1,4	Закрепление отсутствует
19	441127,50	2308002,78	441127,50	2308002,78	Картометрический метод	1,4	Закрепление отсутствует
20	441159,00	2308069,10	441158,25	2308067,68	Картометрический метод	1,4	Закрепление отсутствует
21	441144,74	2308079,86	441144,29	2308078,20	Картометрический метод	1,4	Закрепление отсутствует
22	441099,13	2308097,86	441098,68	2308096,20	Картометрический метод	1,4	Закрепление отсутствует
23	440997,68	2308109,18	440995,95	2308107,69	Картометрический метод	1,4	Закрепление отсутствует
24	440984,04	2308099,43	440984,04	2308099,43	Картометрический метод	1,4	Закрепление отсутствует
25	440936,39	2307998,58	440936,39	2307998,58	Картометрический метод	1,4	Закрепление отсутствует
26	440862,89	2308006,72	440862,89	2308006,72	Картометрический метод	1,4	Закрепление отсутствует
27	440809,79	2308025,21	440809,79	2308025,21	Картометрический метод	1,4	Закрепление отсутствует
28	440772,52	2308021,77	440772,52	2308021,77	Картометрический метод	1,4	Закрепление отсутствует
29	440710,34	2307989,01	440710,34	2307989,01	Картометрический метод	1,4	Закрепление отсутствует
30	440604,53	2308007,99	440604,53	2308007,99	Картометрический метод	1,4	Закрепление отсутствует
31	440578,72	2308007,89	440578,72	2308007,89	Картометрический метод	1,4	Закрепление отсутствует
32	440402,00	2307982,69	440402,00	2307982,69	Картометрический метод	1,4	Закрепление отсутствует
33	440358,36	2307983,82	440358,36	2307983,82	Картометрический метод	1,4	Закрепление отсутствует
34	440314,64	2307977,69	440314,64	2307977,69	Картометрический метод	1,4	Закрепление отсутствует
35	440291,64	2307970,80	440291,13	2307969,15	Картометрический метод	1,4	Закрепление отсутствует
36	440136,51	2307633,22	440288,81	2307964,15	Картометрический метод	1,4	Закрепление отсутствует

1	2	3	4	5	6	7	8
37	440138,19	2307626,91	440193,50	2307756,74	Картометрический метод	1,4	Закрепление отсутствует
38	440132,81	2307615,53	440147,15	2307655,88	Картометрический метод	1,4	Закрепление отсутствует
39	440127,14	2307613,04	440135,98	2307631,55	Картометрический метод	1,4	Закрепление отсутствует
40	-	-	440137,66	2307625,24	Картометрический метод	1,4	Закрепление отсутствует
41	-	-	440132,28	2307613,86	Картометрический метод	1,4	Закрепление отсутствует
42	-	-	440126,61	2307611,37	Картометрический метод	1,4	Закрепление отсутствует
43	440101,58	2307557,00	440101,58	2307557,00	Картометрический метод	1,4	Закрепление отсутствует
44	440102,84	2307550,05	440102,84	2307550,05	Картометрический метод	1,4	Закрепление отсутствует
45	440104,20	2307543,34	440104,20	2307543,34	Картометрический метод	1,4	Закрепление отсутствует
46	440106,46	2307538,12	440106,46	2307538,12	Картометрический метод	1,4	Закрепление отсутствует
47	440108,78	2307536,10	440108,78	2307536,10	Картометрический метод	1,4	Закрепление отсутствует
48	440111,45	2307534,83	440111,45	2307534,83	Картометрический метод	1,4	Закрепление отсутствует
49	440114,61	2307533,36	440114,61	2307533,36	Картометрический метод	1,4	Закрепление отсутствует
50	440156,33	2307522,75	440156,33	2307522,75	Картометрический метод	1,4	Закрепление отсутствует
51	440166,53	2307521,28	440166,43	2307521,30	Картометрический метод	1,4	Закрепление отсутствует
52	-	-	440166,63	2307521,25	Картометрический метод	1,4	Закрепление отсутствует
53	440207,48	2307511,60	440207,48	2307511,60	Картометрический метод	1,4	Закрепление отсутствует
54	440249,45	2307489,86	440249,45	2307489,86	Картометрический метод	1,4	Закрепление отсутствует
55	440310,80	2307469,74	440310,80	2307469,74	Картометрический метод	1,4	Закрепление отсутствует
56	440325,50	2307463,75	440325,50	2307463,75	Картометрический метод	1,4	Закрепление отсутствует
57	440342,32	2307458,30	440342,32	2307458,30	Картометрический метод	1,4	Закрепление отсутствует
58	440364,21	2307450,61	440364,21	2307450,61	Картометрический метод	1,4	Закрепление отсутствует
59	440370,91	2307448,17	440370,91	2307448,17	Картометрический метод	1,4	Закрепление отсутствует
60	440385,47	2307442,88	440385,47	2307442,88	Картометрический метод	1,4	Закрепление отсутствует
61	440396,01	2307440,77	440396,01	2307440,77	Картометрический метод	1,4	Закрепление отсутствует
62	440416,38	2307444,20	440416,38	2307444,20	Картометрический метод	1,4	Закрепление отсутствует
63	440435,75	2307445,31	440435,75	2307445,31	Картометрический метод	1,4	Закрепление отсутствует
64	440446,15	2307446,06	440446,15	2307446,06	Картометрический метод	1,4	Закрепление отсутствует
65	440459,79	2307448,07	440459,79	2307448,07	Картометрический метод	1,4	Закрепление отсутствует

План границ объекта



Масштаб 1:5000

Используемые условные знаки и обозначения:

- 1 - характеристическая точка границы объекта
- уточняемая (изменяемая) часть границы объекта
- существующая часть границы объекта, сведения о которой содержатся в Едином государственном реестре недвижимости
- граница кадастрового квартала
- существующие границы земельного участка, имеющиеся в Едином государственном реестре недвижимости, сведения о которых достаточны для определения их местоположения
- 30 - обозначение земельного участка, сведения о котором содержатся в Едином государственном реестре недвижимости
- 47:10:000000 - номер кадастрового квартала

Подпись *[Handwritten Signature]*

Дата « *20* » *2015* г.

Место для оттиска печати (при наличии) лица, составившего описание местоположения границ объекта

ОПИСАНИЕ МЕСТОПОЛОЖЕНИЯ ГРАНИЦ
населённого пункта - деревня Черноушево муниципального образования «Кисельнинское сельское поселение»
Волховского муниципального района Ленинградской области (изменение местоположения)
(наименование объекта, местоположение границ которого описано (далее - объект))

Раздел 1

Сведения об объекте		
№ п/п	Характеристики объекта	Описание характеристик
1	2	3
1	Местоположение объекта	Ленинградская область, Волховский муниципальный район, Кисельнинское сельское поселение, деревня Черноушево
2	Площадь объекта ± величина погрешности определения площади ($P \pm \Delta P$), м ²	316113 ± 2755
3	Иные характеристики объекта	-

Раздел 2

Сведения о местоположении границ объекта					
1. Система координат -					
2. Сведения о характерных точках границ объекта					
Обозначение характерных точек границ	Координаты, м		Метод определения координат характерной точки	Средняя квадратическая погрешность положения характерной точки (M), м	Описание обозначения точки на местности (при наличии)
	X	Y			
1	2	3	4	5	6
-	-	-	-	-	-
3. Сведения о характерных точках части (частей) границы объекта					
Обозначение характерных точек части границы	Координаты, м		Метод определения координат характерной точки	Средняя квадратическая погрешность положения характерной точки (M), м	Описание обозначения точки на местности (при наличии)
	X	Y			
1	2	3	4	5	6
-	-	-	-	-	-

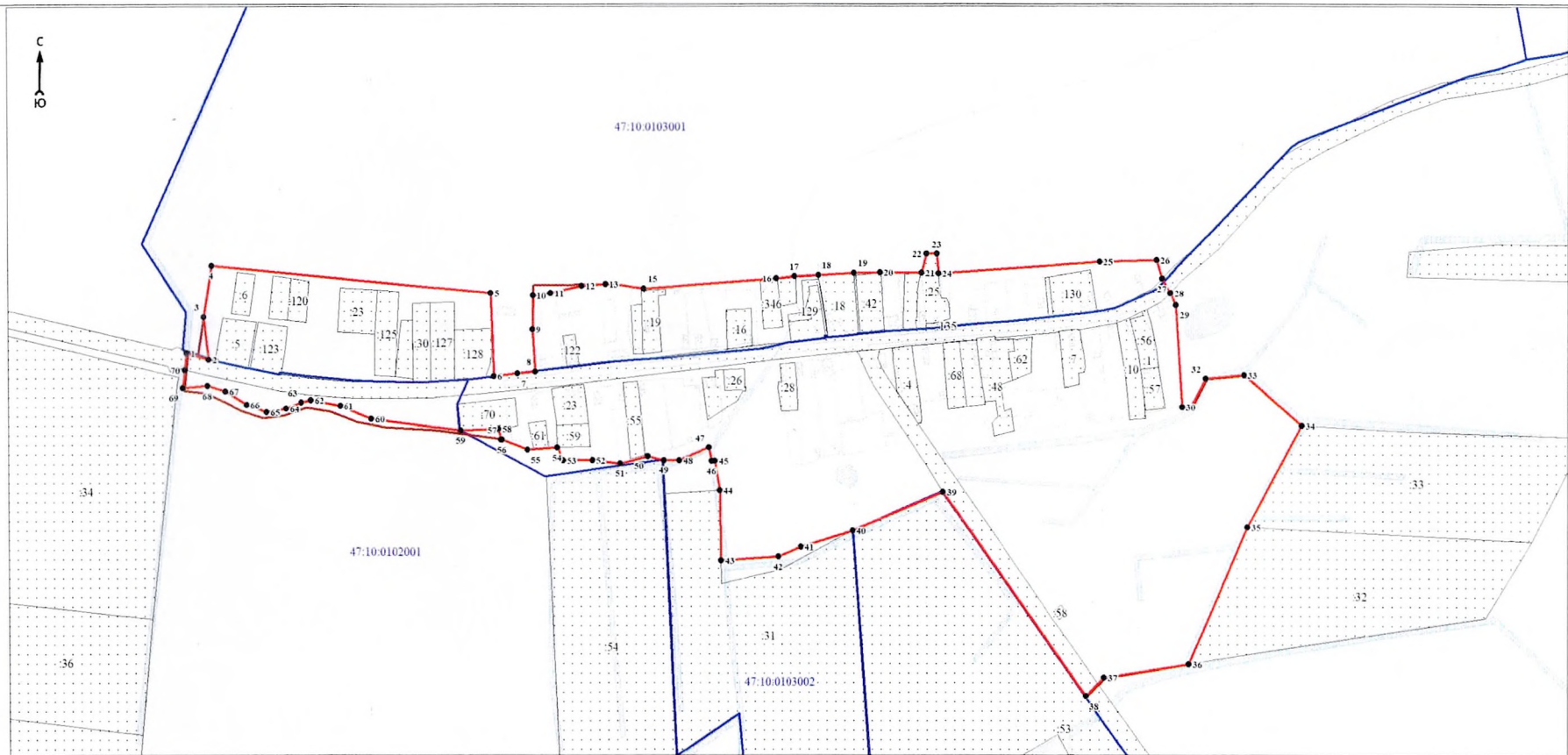
Раздел 3

Сведения о местоположении измененных (уточненных) границ объекта							
1. Система координат МСК-47 зона 2							
2. Сведения о характерных точках границ объекта							
Обозначение характерных точек границ	Существующие координаты, м		Измененные (уточненные) координаты, м		Метод определения координат характерной точки	Средняя квадратическая погрешность положения характерной точки (M), м	Описание обозначения точки на местности (при наличии)
	X	Y	X	Y			
1	2	3	4	5	6	7	8
1	450585,53	2308920,39	450486,26	2308891,06	Картометрический метод	1,4	Закрепление отсутствует
2	-	-	450479,42	2308916,95	Картометрический метод	1,4	Закрепление отсутствует
3	-	-	450527,53	2308911,11	Картометрический метод	1,4	Закрепление отсутствует
4	-	-	450585,53	2308920,39	Картометрический метод	1,4	Закрепление отсутствует
5	450554,32	2309251,80	450554,32	2309251,80	Картометрический метод	1,4	Закрепление отсутствует
6	450460,37	2309255,29	450460,37	2309255,29	Картометрический метод	1,4	Закрепление отсутствует

1	2	3	4	5	6	7	8
7	450463,10	2309283,58	450463,10	2309283,58	Картометрический метод	1,4	Закрепление отсутствует
8	450465,21	2309305,08	450465,21	2309305,08	Картометрический метод	1,4	Закрепление отсутствует
9	450513,71	2309301,69	450513,71	2309301,69	Картометрический метод	1,4	Закрепление отсутствует
10	450563,37	2309302,79	450551,71	2309302,35	Картометрический метод	1,4	Закрепление отсутствует
11	-	-	450554,01	2309323,54	Картометрический метод	1,4	Закрепление отсутствует
12	-	-	450562,23	2309360,84	Картометрический метод	1,4	Закрепление отсутствует
13	-	-	450564,60	2309389,24	Картометрический метод	1,4	Закрепление отсутствует
14	450564,47	2309400,78	450564,47	2309400,78	Картометрический метод	1,4	Закрепление отсутствует
15	450559,42	2309434,62	450559,42	2309434,62	Картометрический метод	1,4	Закрепление отсутствует
16	450570,45	2309592,93	450570,69	2309591,21	Аналитический метод	0,3	Закрепление отсутствует
17	450572,73	2309615,57	450572,98	2309613,85	Аналитический метод	0,3	Закрепление отсутствует
18	450574,77	2309642,24	450574,77	2309642,24	Картометрический метод	1,4	Закрепление отсутствует
19	450577,15	2309685,00	450577,15	2309685,00	Картометрический метод	1,4	Закрепление отсутствует
20	450577,38	2309717,46	450577,63	2309715,75	Аналитический метод	0,1	Закрепление отсутствует
21	450577,20	2309764,73	450577,20	2309764,73	Картометрический метод	1,4	Закрепление отсутствует
22	450598,49	2309770,35	450598,49	2309770,35	Картометрический метод	1,4	Закрепление отсутствует
23	450598,33	2309782,47	450598,33	2309782,47	Картометрический метод	1,4	Закрепление отсутствует
24	450576,12	2309784,45	450576,12	2309784,45	Картометрический метод	1,4	Закрепление отсутствует
25	450589,58	2309976,12	450589,58	2309976,12	Картометрический метод	1,4	Закрепление отсутствует
26	450591,73	2310042,86	450591,73	2310042,86	Картометрический метод	1,4	Закрепление отсутствует
27	450570,62	2310049,58	450570,62	2310049,58	Картометрический метод	1,4	Закрепление отсутствует
28	450554,28	2310059,26	450554,28	2310059,26	Картометрический метод	1,4	Закрепление отсутствует
29	450541,09	2310065,49	450541,09	2310065,49	Картометрический метод	1,4	Закрепление отсутствует
30	450425,34	2310072,77	450425,34	2310072,77	Картометрический метод	1,4	Закрепление отсутствует
31	450425,27	2310085,15	450425,51	2310083,46	Картометрический метод	1,4	Закрепление отсутствует
32	450457,12	2310101,95	450457,36	2310100,26	Картометрический метод	1,4	Закрепление отсутствует
33	450461,05	2310146,89	450461,29	2310145,21	Картометрический метод	1,4	Закрепление отсутствует
34	450404,46	2310213,99	450404,46	2310213,99	Картометрический метод	1,4	Закрепление отсутствует
35	450288,32	2310149,37	450288,32	2310149,37	Картометрический метод	1,4	Закрепление отсутствует
36	450133,87	2310080,01	450133,87	2310080,01	Картометрический метод	1,4	Закрепление отсутствует

1	2	3	4	5	6	7	8
37	450117,97	2309982,66	450118,18	2309980,97	Картометрический метод	1,4	Закрепление отсутствует
38	450110,40	2309974,76	450097,15	2309958,99	Картометрический метод	1,4	Закрепление отсутствует
39	450328,93	2309789,22	450328,93	2309789,22	Картометрический метод	1,4	Закрепление отсутствует
40	450284,75	2309682,74	450284,75	2309682,74	Аналитический метод	0,3	Закрепление отсутствует
41	450266,29	2309620,57	450266,29	2309620,57	Картометрический метод	1,4	Закрепление отсутствует
42	450255,57	2309593,46	450255,57	2309593,46	Картометрический метод	1,4	Закрепление отсутствует
43	450251,04	2309524,83	450251,04	2309524,83	Картометрический метод	1,4	Закрепление отсутствует
44	450330,77	2309523,41	450330,77	2309523,41	Картометрический метод	1,4	Закрепление отсутствует
45	450364,29	2309518,07	450364,29	2309518,07	Картометрический метод	1,4	Закрепление отсутствует
46	450364,01	2309513,66	450364,01	2309513,66	Картометрический метод	1,4	Закрепление отсутствует
47	450379,29	2309511,01	450379,29	2309511,01	Картометрический метод	1,4	Закрепление отсутствует
48	450364,71	2309475,98	450364,71	2309475,98	Картометрический метод	1,4	Закрепление отсутствует
49	450364,96	2309457,96	450364,96	2309457,96	Картометрический метод	1,4	Закрепление отсутствует
50	450369,37	2309439,06	450369,37	2309439,06	Картометрический метод	1,4	Закрепление отсутствует
51	450361,37	2309406,46	450361,37	2309406,46	Картометрический метод	1,4	Закрепление отсутствует
52	450365,02	2309373,50	450365,02	2309373,50	Картометрический метод	1,4	Закрепление отсутствует
53	450364,91	2309337,97	450364,91	2309337,97	Картометрический метод	1,4	Закрепление отсутствует
54	450379,21	2309331,20	450379,21	2309331,20	Картометрический метод	1,4	Закрепление отсутствует
55	450376,63	2309295,23	450376,63	2309295,23	Картометрический метод	1,4	Закрепление отсутствует
56	450388,11	2309264,72	450388,11	2309264,72	Картометрический метод	1,4	Закрепление отсутствует
57	450389,73	2309257,02	450388,28	2309263,83	Картометрический метод	1,4	Закрепление отсутствует
58	450398,96	2309182,63	450400,22	2309260,68	Картометрический метод	1,4	Закрепление отсутствует
59	450402,52	2309127,36	450398,85	2309215,72	Картометрический метод	1,4	Закрепление отсутствует
60	450407,98	2309095,09	450412,16	2309111,41	Картометрический метод	1,4	Закрепление отсутствует
61	450419,84	2309061,40	450426,59	2309074,20	Картометрический метод	1,4	Закрепление отсутствует
62	450424,58	2309033,64	450433,05	2309038,86	Картометрический метод	1,4	Закрепление отсутствует
63	450415,80	2309007,07	450430,16	2309027,48	Картометрический метод	1,4	Закрепление отсутствует
64	450412,48	2308981,92	450423,28	2309009,02	Картометрический метод	1,4	Закрепление отсутствует
65	450420,55	2308955,36	450419,20	2308985,45	Картометрический метод	1,4	Закрепление отсутствует

План границ объекта



Масштаб 1:5000

Используемые условные знаки и обозначения:

- характерная точка границы объекта
- уточняемая (изменяемая) часть границы объекта
- существующая часть границы объекта, сведения о которой содержатся в Едином государственном реестре недвижимости
- граница кадастрового квартала
- существующие границы земельного участка, имеющиеся в Едином государственном реестре недвижимости, сведения о которых достаточны для определения их местоположения
- обозначение земельного участка, сведения о котором содержатся в Едином государственном реестре недвижимости
- номер кадастрового квартала

Подпись _____

Дата _____ 20 г.

Место для оттиска печати (при наличии) лица, составившего описание местоположения границ объекта