



КОМИТЕТ ГРАДОСТРОИТЕЛЬНОЙ ПОЛИТИКИ  
ЛЕНИНГРАДСКОЙ ОБЛАСТИ

ПРИКАЗ

от 09 августа 2024 года № 125

**О внесении изменений в Правила землепользования и застройки  
муниципального образования «Бугровское сельское поселение»  
Всеволожского муниципального района Ленинградской области**

В соответствии с Градостроительным кодексом Российской Федерации, пунктом 1 части 2 статьи 1 областного закона от 7 июля 2014 года № 45-оз «О перераспределении полномочий в области градостроительной деятельности между органами государственной власти Ленинградской области и органами местного самоуправления Ленинградской области», пунктом 2.13 Положения о Комитете градостроительной политики Ленинградской области, утвержденного постановлением Правительства Ленинградской области от 9 сентября 2019 года № 421, приказываю:

внести в Правила землепользования и застройки муниципального образования «Бугровское сельское поселение» Всеволожского муниципального района Ленинградской области, утвержденные приказом Комитета градостроительной политики Ленинградской области от 29.07.2019 № 49 (с изменениями), изменения согласно приложению к настоящему приказу.

Председатель комитета

И.Я. Кулаков

Приложение  
к приказу Комитета  
градостроительной политики  
Ленинградской области  
от 09 августа 2024 года № 125

Изменения в Правила землепользования и застройки  
муниципального образования «Бугровское сельское поселение»  
Всеволожского муниципального района Ленинградской области

1. Таблицу 4 пункта 5 статьи 16 Главы 9 части II изложить в следующей редакции:

«

| № п/п | Наименование показателя  | Единица измерения | Величина    |              |               |                          |
|-------|--|-------------------|-------------|--------------|---------------|--------------------------|
|       |  |                   | Зона Ж-1    |              | Подзона Ж-1-1 |                          |
| 1     | 2  | 3                 | 4           |              |               |                          |
|       |  |                   | минимальный | максимальный | минимальный   | максимальный             |
| 1     | Предельные (минимальные и (или) максимальные) размеры земельных участков, в том числе их площадь для видов разрешенного использования с кодом:<br>2.1, 2.2 | м <sup>2</sup>    | 600         | 2000         | 600           | 2000                     |
|       | 4.7  |                   | 600         | 20000        | 600           | Не подлежат установлению |
|       | Иные виды  |                   | 600         | 20000        | 600           | 20000                    |
| 5     | Максимальный процент застройки в границах  | %                 | 40          |              |               |                          |
| 6     | Минимальный отступ от границы земельного участка до индивидуального жилого дома  | м                 | 3           |              |               |                          |
| 7     | Минимальное расстояние от индивидуального жилого дома до красной линии улиц  | м                 | 5           |              |               |                          |

|    |   |      |    |
|----|---|------|----|
| 8  | Минимальное расстояние от индивидуального жилого дома до красной линии проездов   | м    | 3  |
| 9  | Расстояние от хозяйственных построек и автостоянок закрытого типа до красных линий улиц и проездов (границы земельного участка)   | м    | 5  |
| 10 | Минимальный отступ от границы земельного участка до постройки для содержания скота и  | м    | 4  |
| 11 | Минимальный отступ от границы земельного участка до иных зданий, строений, сооружений   | м    | 3  |
| 12 | Минимальное расстояние от окон жилых комнат индивидуального жилого дома до стен жилого дома и хозяйственных построек (сарая, автостоянки, бани), расположенных на соседних земельных участках | м    | 6  |
| 13 | Минимальное расстояние от септиков до соседнего жилого дома при отсутствии централизованной канализации   | м    | 12 |
| 14 | Минимальное расстояние от септиков до источника водоснабжения (колодца) при отсутствии централизованной канализации   | м    | 25 |
| 15 | Минимальные расстояния от границы соседнего участка до  |      |    |
|    | - стволов высокорослых деревьев   | м    | 4  |
|    | - стволов среднерослых деревьев   | м    | 2  |
|    | - кустарника  | м    | 1  |
| 16 | Предельная этажность (максимальное количество надземных этажей включая мансардный этаж) индивидуального жилого дома   | этаж | 3  |
| 17 | Предельная (максимальная) высота зданий, строений, сооружений   | м    | 15 |

2. На карте градостроительного зонирования:

2.1 изменить границу территориальной зоны застройки индивидуальными жилыми домами» (Ж-1.1.1);

2.2 установить границу подзоны зоны застройки индивидуальными отдельно стоящими жилыми домами с участками (Ж-1-1).

3. В приложение «Сведения о границах территориальных зон» к Правилам землепользования и застройки муниципального образования «Бугровское сельское поселение» Всеволожского муниципального района Ленинградской области внести изменение в части описания местоположения границ территориальной зоны застройки индивидуальными жилыми домами (Ж-1.1.1).



## ГРАФИЧЕСКОЕ ОПИСАНИЕ

**местоположения границ населенных пунктов, территориальных зон, особо охраняемых природных территорий, зон с особыми условиями использования территории**

### Зона застройки индивидуальными жилыми домами

(наименование объекта, местоположение границ которого описано (далее - объект))

#### Раздел 1

#### Сведения об объекте

| № п/п | Характеристики объекта  | Описание характеристик  |
|-------|---|---|
| 1     | 2   | 3   |
| 1.    | Местоположение объекта  | Ленинградская область, район Всеволожский, сельское поселение Бугровское, деревня Мистолово |
| 2.    | Площадь объекта +/- величина погрешности определения площади (Р +/- Дельта Р) | 1905156 +/- 24155 м <sup>2</sup>  |
| 3.    | Иные характеристики объекта   | -   |

## Раздел 2

### Сведения о местоположении границ объекта

1. Система координат -

2. Сведения о характерных точках границ объекта

| Обозначение<br>характерных точек<br>границ | Координаты, м |   | Метод<br>определения<br>координат<br>характерной точки | Средняя<br>квадратическая<br>погрешность<br>положения<br>характерной<br>точки (Mt), м | Описание<br>обозначения<br>точки на<br>местности (при<br>наличии) |
|--|---------------|---|--|---|---|
|  | X             | Y |  |   |   |
| 1  | 2             | 3 | 4  | 5   | 6   |
| -  | -             | - | -  | -   | -   |

3. Сведения о характерных точках части (частей) границы объекта

| Обозначение<br>характерных точек<br>части границы | Координаты, м |   | Метод<br>определения<br>координат<br>характерной точки | Средняя<br>квадратическая<br>погрешность<br>положения<br>характерной<br>точки (Mt), м | Описание<br>обозначения<br>точки на<br>местности (при<br>наличии) |
|---|---------------|---|--|---|---|
|   | X             | Y |  |   |   |
| 1   | 2             | 3 | 4  | 5   | 6   |
| -   | -             | - | -  | -   | -   |

### Раздел 3

#### Сведения о местоположении измененных (уточненных) границ объекта

1. Система координат МСК 47 зона 2

2. Сведения о характерных точках границ объекта

| Обозначение<br>характерных<br>точек границ | Существующие<br>координаты, м |   | Измененные<br>(уточненные)<br>координаты, м |            | Метод<br>определения<br>координат<br>характерной<br>точки | Средняя<br>квадратическая<br>погрешность<br>положения<br>характерной<br>точки (Mt), м | Описание<br>обозначения<br>точки на<br>местности<br>(при<br>наличии) |
|--|-------------------------------|---|---|------------|---|---|--|
|  | X                             | Y | X   | Y          |   |   |  |
| 1  | 2                             | 3 | 4   | 5          | 6   | 7   | 8  |
| 1  | -                             | - | 456617.78                                   | 2219161.70 | Картометрический метод                                    | 5.0   | -  |
| 2  | -                             | - | 456610.42                                   | 2219191.14 | Картометрический метод                                    | 5.0   | -  |
| 3  | -                             | - | 456578.22                                   | 2219289.25 | Картометрический метод                                    | 5.0   | -  |
| 4  | -                             | - | 456577.26                                   | 2219293.32 | Картометрический метод                                    | 5.0   | -  |
| 5  | -                             | - | 456569.64                                   | 2219324.81 | Картометрический метод                                    | 5.0   | -  |
| 6  | -                             | - | 456573.38                                   | 2219325.51 | Картометрический метод                                    | 5.0   | -  |
| 7  | -                             | - | 456572.39                                   | 2219331.56 | Картометрический метод                                    | 5.0   | -  |
| 8  | -                             | - | 456568.69                                   | 2219361.25 | Картометрический метод                                    | 5.0   | -  |
| 9  | -                             | - | 456568.28                                   | 2219361.06 | Картометрический метод                                    | 5.0   | -  |
| 10   | -                             | - | 456566.31                                   | 2219360.68 | Картометрический метод                                    | 5.0   | -  |
| 11   | -                             | - | 456565.54                                   | 2219375.41 | Картометрический метод                                    | 5.0   | -  |
| 12   | -                             | - | 456567.89                                   | 2219419.58 | Картометрический метод                                    | 5.0   | -  |
| 13   | -                             | - | 456572.19                                   | 2219419.51 | Картометрический метод                                    | 5.0   | -  |
| 14   | -                             | - | 456575.34                                   | 2219461.28 | Картометрический метод                                    | 5.0   | -  |
| 15   | -                             | - | 456574.12                                   | 2219461.31 | Картометрический метод                                    | 5.0   | -  |
| 16   | -                             | - | 456578.35                                   | 2219502.93 | Картометрический метод                                    | 5.0   | -  |
| 17   | -                             | - | 456584.75                                   | 2219553.61 | Картометрический метод                                    | 5.0   | -  |
| 18   | -                             | - | 456589.84                                   | 2219590.05 | Картометрический метод                                    | 5.0   | -  |
| 19   | -                             | - | 456594.51                                   | 2219630.54 | Картометрический метод                                    | 5.0   | -  |
| 20   | -                             | - | 456595.66                                   | 2219642.13 | Картометрический метод                                    | 5.0   | -  |
| 21   | -                             | - | 456599.26                                   | 2219673.92 | Картометрический метод                                    | 5.0   | -  |
| 22   | -                             | - | 456606.92                                   | 2219727.13 | Картометрический метод                                    | 5.0   | -  |



## 2. Сведения о характерных точках границ объекта

| Обозначение<br>характерных<br>точек границ | Существующие<br>координаты, м |   | Измененные<br>(уточненные)<br>координаты, м |            | Метод<br>определения<br>координат<br>характерной<br>точки | Средняя<br>квадратическая<br>погрешность<br>положения<br>характерной<br>точки (Mt), м | Описание<br>обозначения<br>точки на<br>местности<br>(при<br>наличии) |
|--|-------------------------------|---|---|------------|---|---|--|
|  | X                             | Y | X   | Y          |   |   |  |
| 1  | 2                             | 3 | 4   | 5          | 6   | 7   | 8  |
| 23   | -                             | - | 456611.30                                   | 2219777.69 | Картометрический метод                                    | 5.0   | -  |
| 24   | -                             | - | 456615.04                                   | 2219777.84 | Картометрический метод                                    | 5.0   | -  |
| 25   | -                             | - | 456614.99                                   | 2219781.37 | Картометрический метод                                    | 5.0   | -  |
| 26   | -                             | - | 456611.60                                   | 2219781.21 | Картометрический метод                                    | 5.0   | -  |
| 27   | -                             | - | 456612.99                                   | 2219793.56 | Картометрический метод                                    | 5.0   | -  |
| 28   | -                             | - | 456612.96                                   | 2219813.55 | Картометрический метод                                    | 5.0   | -  |
| 29   | -                             | - | 456613.47                                   | 2219820.56 | Картометрический метод                                    | 5.0   | -  |
| 30   | -                             | - | 456613.89                                   | 2219826.40 | Картометрический метод                                    | 5.0   | -  |
| 31   | -                             | - | 456613.69                                   | 2219828.86 | Картометрический метод                                    | 5.0   | -  |
| 32   | -                             | - | 456612.69                                   | 2219841.04 | Картометрический метод                                    | 5.0   | -  |
| 33   | -                             | - | 456609.99                                   | 2219853.51 | Картометрический метод                                    | 5.0   | -  |
| 34   | -                             | - | 456606.78                                   | 2219868.30 | Картометрический метод                                    | 5.0   | -  |
| 35   | -                             | - | 456600.36                                   | 2219882.42 | Картометрический метод                                    | 5.0   | -  |
| 36   | -                             | - | 456595.62                                   | 2219888.32 | Картометрический метод                                    | 5.0   | -  |
| 37   | -                             | - | 456583.12                                   | 2219902.84 | Картометрический метод                                    | 5.0   | -  |
| 38   | -                             | - | 456582.76                                   | 2219906.98 | Картометрический метод                                    | 5.0   | -  |
| 39   | -                             | - | 456571.54                                   | 2219915.03 | Картометрический метод                                    | 5.0   | -  |
| 40   | -                             | - | 456546.25                                   | 2219925.22 | Картометрический метод                                    | 5.0   | -  |
| 41   | -                             | - | 456541.00                                   | 2219926.17 | Картометрический метод                                    | 5.0   | -  |
| 42   | -                             | - | 456539.11                                   | 2219926.76 | Картометрический метод                                    | 5.0   | -  |
| 43   | -                             | - | 456513.67                                   | 2219934.70 | Картометрический метод                                    | 5.0   | -  |
| 44   | -                             | - | 456450.81                                   | 2219945.36 | Картометрический метод                                    | 5.0   | -  |
| 45   | -                             | - | 456407.10                                   | 2219953.70 | Картометрический метод                                    | 5.0   | -  |
| 46   | -                             | - | 456353.90                                   | 2219961.44 | Картометрический метод                                    | 5.0   | -  |
| 47   | -                             | - | 456352.39                                   | 2219967.29 | Картометрический метод                                    | 5.0   | -  |

## 2. Сведения о характерных точках границ объекта

| Обозначение<br>характерных<br>точек границ | Существующие<br>координаты, м |   | Измененные<br>(уточненные)<br>координаты, м |            | Метод<br>определения<br>координат<br>характерной<br>точки | Средняя<br>квадратическая<br>погрешность<br>положения<br>характерной<br>точки (Mt), м | Описание<br>обозначения<br>точки на<br>местности<br>(при<br>наличии) |
|--|-------------------------------|---|---|------------|---|---|--|
|  | X                             | Y | X   | Y          |   |   |  |
| 1  | 2                             | 3 | 4   | 5          | 6   | 7   | 8  |
| 48   | -                             | - | 456349.01                                   | 2219968.01 | Картометрический метод                                    | 5.0   | -  |
| 49   | -                             | - | 456350.56                                   | 2219961.94 | Картометрический метод                                    | 5.0   | -  |
| 50   | -                             | - | 456345.11                                   | 2219962.76 | Картометрический метод                                    | 5.0   | -  |
| 51   | -                             | - | 456323.39                                   | 2219967.06 | Картометрический метод                                    | 5.0   | -  |
| 52   | -                             | - | 456303.18                                   | 2219970.65 | Картометрический метод                                    | 5.0   | -  |
| 53   | -                             | - | 456286.41                                   | 2219973.12 | Картометрический метод                                    | 5.0   | -  |
| 54   | -                             | - | 456261.30                                   | 2219983.32 | Картометрический метод                                    | 5.0   | -  |
| 55   | -                             | - | 456235.71                                   | 2219995.44 | Картометрический метод                                    | 5.0   | -  |
| 56   | -                             | - | 456213.74                                   | 2220010.82 | Картометрический метод                                    | 5.0   | -  |
| 57   | -                             | - | 456194.85                                   | 2220027.00 | Картометрический метод                                    | 5.0   | -  |
| 58   | -                             | - | 456192.93                                   | 2220029.31 | Картометрический метод                                    | 5.0   | -  |
| 59   | -                             | - | 456180.95                                   | 2220049.33 | Картометрический метод                                    | 5.0   | -  |
| 60   | -                             | - | 456165.95                                   | 2220079.41 | Картометрический метод                                    | 5.0   | -  |
| 61   | -                             | - | 456163.90                                   | 2220089.71 | Картометрический метод                                    | 5.0   | -  |
| 62   | -                             | - | 456162.46                                   | 2220102.20 | Картометрический метод                                    | 5.0   | -  |
| 63   | -                             | - | 456160.11                                   | 2220131.93 | Картометрический метод                                    | 5.0   | -  |
| 64   | -                             | - | 456156.43                                   | 2220210.12 | Картометрический метод                                    | 5.0   | -  |
| 65   | -                             | - | 456153.19                                   | 2220280.59 | Картометрический метод                                    | 5.0   | -  |
| 66   | -                             | - | 456151.23                                   | 2220323.29 | Картометрический метод                                    | 5.0   | -  |
| 67   | -                             | - | 456151.03                                   | 2220328.88 | Картометрический метод                                    | 5.0   | -  |
| 68   | -                             | - | 456150.82                                   | 2220335.10 | Картометрический метод                                    | 5.0   | -  |
| 69   | -                             | - | 456149.09                                   | 2220385.21 | Картометрический метод                                    | 5.0   | -  |
| 70   | -                             | - | 456146.64                                   | 2220394.68 | Картометрический метод                                    | 5.0   | -  |
| 71   | -                             | - | 456139.18                                   | 2220423.41 | Картометрический метод                                    | 5.0   | -  |
| 72   | -                             | - | 456092.76                                   | 2220405.82 | Картометрический метод                                    | 5.0   | -  |

## 2. Сведения о характерных точках границ объекта

| Обозначение<br>характерных<br>точек границ | Существующие<br>координаты, м |   | Измененные<br>(уточненные)<br>координаты, м |            | Метод<br>определения<br>координат<br>характерной<br>точки | Средняя<br>квадратическая<br>погрешность<br>положения<br>характерной<br>точки (Mt), м | Описание<br>обозначения<br>точки на<br>местности<br>(при<br>наличии) |
|--|-------------------------------|---|---|------------|---|---|--|
|  | X                             | Y | X   | Y          |   |   |  |
| 1  | 2                             | 3 | 4   | 5          | 6   | 7   | 8  |
| 73   | -                             | - | 456091.51                                   | 2220388.36 | Картометрический метод                                    | 5.0   | -  |
| 74   | -                             | - | 456097.62                                   | 2220337.14 | Картометрический метод                                    | 5.0   | -  |
| 75   | -                             | - | 456083.06                                   | 2220336.93 | Картометрический метод                                    | 5.0   | -  |
| 76   | -                             | - | 456067.39                                   | 2220318.88 | Картометрический метод                                    | 5.0   | -  |
| 77   | -                             | - | 456067.85                                   | 2220300.61 | Картометрический метод                                    | 5.0   | -  |
| 78   | -                             | - | 456002.19                                   | 2220297.77 | Картометрический метод                                    | 5.0   | -  |
| 79   | -                             | - | 455929.61                                   | 2220280.68 | Картометрический метод                                    | 5.0   | -  |
| 80   | -                             | - | 455936.95                                   | 2220235.21 | Картометрический метод                                    | 5.0   | -  |
| 81   | -                             | - | 455937.99                                   | 2220235.36 | Картометрический метод                                    | 5.0   | -  |
| 82   | -                             | - | 455967.48                                   | 2220239.55 | Картометрический метод                                    | 5.0   | -  |
| 83   | -                             | - | 456009.46                                   | 2220245.50 | Картометрический метод                                    | 5.0   | -  |
| 84   | -                             | - | 456012.97                                   | 2220246.00 | Картометрический метод                                    | 5.0   | -  |
| 85   | -                             | - | 456076.45                                   | 2220250.77 | Картометрический метод                                    | 5.0   | -  |
| 86   | -                             | - | 456080.87                                   | 2220219.23 | Картометрический метод                                    | 5.0   | -  |
| 87   | -                             | - | 456087.78                                   | 2220218.37 | Картометрический метод                                    | 5.0   | -  |
| 88   | -                             | - | 456085.53                                   | 2220190.91 | Картометрический метод                                    | 5.0   | -  |
| 89   | -                             | - | 456077.35                                   | 2220190.31 | Картометрический метод                                    | 5.0   | -  |
| 90   | -                             | - | 456090.97                                   | 2220063.83 | Картометрический метод                                    | 5.0   | -  |
| 91   | -                             | - | 456012.95                                   | 2220055.13 | Картометрический метод                                    | 5.0   | -  |
| 92   | -                             | - | 455954.35                                   | 2220057.17 | Картометрический метод                                    | 5.0   | -  |
| 93   | -                             | - | 455956.92                                   | 2220050.47 | Картометрический метод                                    | 5.0   | -  |
| 94   | -                             | - | 455972.32                                   | 2220011.22 | Картометрический метод                                    | 5.0   | -  |
| 95   | -                             | - | 455950.41                                   | 2220010.41 | Картометрический метод                                    | 5.0   | -  |
| 96   | -                             | - | 455944.87                                   | 2220009.36 | Картометрический метод                                    | 5.0   | -  |
| 97   | -                             | - | 455947.28                                   | 2219994.93 | Картометрический метод                                    | 5.0   | -  |

## 2. Сведения о характерных точках границ объекта

| Обозначение<br>характерных<br>точек границ | Существующие<br>координаты, м |   | Измененные<br>(уточненные)<br>координаты, м |            | Метод<br>определения<br>координат<br>характерной<br>точки | Средняя<br>квадратическая<br>погрешность<br>положения<br>характерной<br>точки (Mt), м | Описание<br>обозначения<br>точки на<br>местности<br>(при<br>наличии) |
|--|-------------------------------|---|---|------------|---|---|--|
|  | X                             | Y | X   | Y          |   |   |  |
| 1  | 2                             | 3 | 4   | 5          | 6   | 7   | 8  |
| 98   | -                             | - | 455953.55                                   | 2219993.66 | Картометрический метод                                    | 5.0   | -  |
| 99   | -                             | - | 455958.15                                   | 2219966.56 | Картометрический метод                                    | 5.0   | -  |
| 100  | -                             | - | 455976.27                                   | 2219968.14 | Картометрический метод                                    | 5.0   | -  |
| 101  | -                             | - | 455978.76                                   | 2219933.26 | Картометрический метод                                    | 5.0   | -  |
| 102  | -                             | - | 455986.67                                   | 2219813.53 | Картометрический метод                                    | 5.0   | -  |
| 103  | -                             | - | 455989.72                                   | 2219767.58 | Картометрический метод                                    | 5.0   | -  |
| 104  | -                             | - | 455992.21                                   | 2219729.86 | Картометрический метод                                    | 5.0   | -  |
| 105  | -                             | - | 456001.23                                   | 2219723.80 | Картометрический метод                                    | 5.0   | -  |
| 106  | -                             | - | 456004.27                                   | 2219707.35 | Картометрический метод                                    | 5.0   | -  |
| 107  | -                             | - | 456008.30                                   | 2219667.63 | Картометрический метод                                    | 5.0   | -  |
| 108  | -                             | - | 456004.69                                   | 2219641.53 | Картометрический метод                                    | 5.0   | -  |
| 109  | -                             | - | 455991.45                                   | 2219580.83 | Картометрический метод                                    | 5.0   | -  |
| 110  | -                             | - | 455987.28                                   | 2219557.60 | Картометрический метод                                    | 5.0   | -  |
| 111  | -                             | - | 456014.38                                   | 2219569.58 | Картометрический метод                                    | 5.0   | -  |
| 112  | -                             | - | 456070.68                                   | 2219618.83 | Картометрический метод                                    | 5.0   | -  |
| 113  | -                             | - | 456103.85                                   | 2219611.27 | Картометрический метод                                    | 5.0   | -  |
| 114  | -                             | - | 456178.80                                   | 2219677.73 | Картометрический метод                                    | 5.0   | -  |
| 115  | -                             | - | 456259.56                                   | 2219661.10 | Картометрический метод                                    | 5.0   | -  |
| 116  | -                             | - | 456284.02                                   | 2219663.68 | Картометрический метод                                    | 5.0   | -  |
| 117  | -                             | - | 456312.67                                   | 2219443.51 | Картометрический метод                                    | 5.0   | -  |
| 118  | -                             | - | 456371.97                                   | 2219451.80 | Картометрический метод                                    | 5.0   | -  |
| 119  | -                             | - | 456405.33                                   | 2219456.45 | Картометрический метод                                    | 5.0   | -  |
| 120  | -                             | - | 456438.30                                   | 2219461.06 | Картометрический метод                                    | 5.0   | -  |
| 121  | -                             | - | 456478.07                                   | 2219466.61 | Картометрический метод                                    | 5.0   | -  |
| 122  | -                             | - | 456502.01                                   | 2219469.95 | Картометрический метод                                    | 5.0   | -  |

## 2. Сведения о характерных точках границ объекта

| Обозначение<br>характерных<br>точек границ | Существующие<br>координаты, м |   | Измененные<br>(уточненные)<br>координаты, м |            | Метод<br>определения<br>координат<br>характерной<br>точки | Средняя<br>квадратическая<br>погрешность<br>положения<br>характерной<br>точки (Mt), м | Описание<br>обозначения<br>точки на<br>местности<br>(при<br>наличии) |
|--|-------------------------------|---|---|------------|---|---|--|
|  | X                             | Y | X   | Y          |   |   |  |
| 1  | 2                             | 3 | 4   | 5          | 6   | 7   | 8  |
| 123  | -                             | - | 456503.93                                   | 2219413.60 | Картометрический метод                                    | 5.0   | -  |
| 124  | -                             | - | 456505.33                                   | 2219372.47 | Картометрический метод                                    | 5.0   | -  |
| 125  | -                             | - | 456545.50                                   | 2219186.41 | Картометрический метод                                    | 5.0   | -  |
| 126  | -                             | - | 456577.75                                   | 2219175.38 | Картометрический метод                                    | 5.0   | -  |
| 127  | -                             | - | 456581.00                                   | 2219174.28 | Картометрический метод                                    | 5.0   | -  |
| 128  | -                             | - | 456603.32                                   | 2219182.10 | Картометрический метод                                    | 5.0   | -  |
| 129  | -                             | - | 456609.48                                   | 2219164.54 | Картометрический метод                                    | 5.0   | -  |
| 1  | -                             | - | 456617.78                                   | 2219161.70 | Картометрический метод                                    | 5.0   | -  |
| 130  | -                             | - | 456538.82                                   | 2219919.51 | Картометрический метод                                    | 5.0   | -  |
| 131  | -                             | - | 456537.83                                   | 2219895.15 | Картометрический метод                                    | 5.0   | -  |
| 132  | -                             | - | 456516.53                                   | 2219897.64 | Картометрический метод                                    | 5.0   | -  |
| 133  | -                             | - | 456519.00                                   | 2219922.11 | Картометрический метод                                    | 5.0   | -  |
| 134  | -                             | - | 456525.48                                   | 2219921.26 | Картометрический метод                                    | 5.0   | -  |
| 135  | -                             | - | 456532.89                                   | 2219920.28 | Картометрический метод                                    | 5.0   | -  |
| 130  | -                             | - | 456538.82                                   | 2219919.51 | Картометрический метод                                    | 5.0   | -  |
| 136  | -                             | - | 456440.14                                   | 2219826.99 | Картометрический метод                                    | 5.0   | -  |
| 137  | -                             | - | 456417.73                                   | 2219825.86 | Картометрический метод                                    | 5.0   | -  |
| 138  | -                             | - | 456400.24                                   | 2219824.70 | Картометрический метод                                    | 5.0   | -  |
| 139  | -                             | - | 456362.23                                   | 2219822.16 | Картометрический метод                                    | 5.0   | -  |
| 140  | -                             | - | 456356.53                                   | 2219821.80 | Картометрический метод                                    | 5.0   | -  |
| 141  | -                             | - | 456355.33                                   | 2219845.40 | Картометрический метод                                    | 5.0   | -  |
| 142  | -                             | - | 456355.39                                   | 2219858.51 | Картометрический метод                                    | 5.0   | -  |
| 143  | -                             | - | 456436.21                                   | 2219866.74 | Картометрический метод                                    | 5.0   | -  |
| 136  | -                             | - | 456440.14                                   | 2219826.99 | Картометрический метод                                    | 5.0   | -  |
| 144  | -                             | - | 456179.97                                   | 2219871.57 | Картометрический метод                                    | 5.0   | -  |

## 2. Сведения о характерных точках границ объекта

| Обозначение<br>характерных<br>точек границ | Существующие<br>координаты, м |   | Измененные<br>(уточненные)<br>координаты, м |            | Метод<br>определения<br>координат<br>характерной<br>точки | Средняя<br>квадратическая<br>погрешность<br>положения<br>характерной<br>точки (Mt), м | Описание<br>обозначения<br>точки на<br>местности<br>(при<br>наличии) |
|--|-------------------------------|---|---|------------|---|---|--|
|  | X                             | Y | X   | Y          |   |   |  |
| 1  | 2                             | 3 | 4   | 5          | 6   | 7   | 8  |
| 145  | -                             | - | 456177.38                                   | 2219855.91 | Картометрический метод                                    | 5.0   | -  |
| 146  | -                             | - | 456174.98                                   | 2219836.69 | Картометрический метод                                    | 5.0   | -  |
| 147  | -                             | - | 456170.48                                   | 2219835.47 | Картометрический метод                                    | 5.0   | -  |
| 148  | -                             | - | 456165.88                                   | 2219834.20 | Картометрический метод                                    | 5.0   | -  |
| 149  | -                             | - | 456164.49                                   | 2219826.40 | Картометрический метод                                    | 5.0   | -  |
| 150  | -                             | - | 456158.26                                   | 2219824.78 | Картометрический метод                                    | 5.0   | -  |
| 151  | -                             | - | 456137.25                                   | 2219820.41 | Картометрический метод                                    | 5.0   | -  |
| 152  | -                             | - | 456135.62                                   | 2219818.41 | Картометрический метод                                    | 5.0   | -  |
| 153  | -                             | - | 456120.98                                   | 2219814.56 | Картометрический метод                                    | 5.0   | -  |
| 154  | -                             | - | 456121.16                                   | 2219812.52 | Картометрический метод                                    | 5.0   | -  |
| 155  | -                             | - | 456107.82                                   | 2219809.87 | Картометрический метод                                    | 5.0   | -  |
| 156  | -                             | - | 456088.01                                   | 2219806.07 | Картометрический метод                                    | 5.0   | -  |
| 157  | -                             | - | 456061.20                                   | 2219800.63 | Картометрический метод                                    | 5.0   | -  |
| 158  | -                             | - | 456049.18                                   | 2219800.22 | Картометрический метод                                    | 5.0   | -  |
| 159  | -                             | - | 456028.97                                   | 2219798.21 | Картометрический метод                                    | 5.0   | -  |
| 160  | -                             | - | 455999.11                                   | 2219795.90 | Картометрический метод                                    | 5.0   | -  |
| 161  | -                             | - | 455998.97                                   | 2219802.53 | Картометрический метод                                    | 5.0   | -  |
| 162  | -                             | - | 455998.75                                   | 2219806.05 | Картометрический метод                                    | 5.0   | -  |
| 163  | -                             | - | 455998.68                                   | 2219806.86 | Картометрический метод                                    | 5.0   | -  |
| 164  | -                             | - | 456036.99                                   | 2219808.31 | Картометрический метод                                    | 5.0   | -  |
| 165  | -                             | - | 456038.36                                   | 2219808.18 | Картометрический метод                                    | 5.0   | -  |
| 166  | -                             | - | 456075.77                                   | 2219810.65 | Картометрический метод                                    | 5.0   | -  |
| 167  | -                             | - | 456075.95                                   | 2219810.88 | Картометрический метод                                    | 5.0   | -  |
| 168  | -                             | - | 456129.70                                   | 2219827.15 | Картометрический метод                                    | 5.0   | -  |
| 169  | -                             | - | 456126.72                                   | 2219853.01 | Картометрический метод                                    | 5.0   | -  |

## 2. Сведения о характерных точках границ объекта

| Обозначение<br>характерных<br>точек границ | Существующие<br>координаты, м |   | Измененные<br>(уточненные)<br>координаты, м |            | Метод<br>определения<br>координат<br>характерной<br>точки | Средняя<br>квадратическая<br>погрешность<br>положения<br>характерной<br>точки (Mt), м | Описание<br>обозначения<br>точки на<br>местности<br>(при<br>наличии) |
|--|-------------------------------|---|---|------------|---|---|--|
|  | X                             | Y | X   | Y          |   |   |  |
| 1  | 2                             | 3 | 4   | 5          | 6   | 7   | 8  |
| 170  | -                             | - | 456126.56                                   | 2219861.31 | Картометрический метод                                    | 5.0   | -  |
| 171  | -                             | - | 456136.69                                   | 2219869.86 | Картометрический метод                                    | 5.0   | -  |
| 144  | -                             | - | 456179.97                                   | 2219871.57 | Картометрический метод                                    | 5.0   | -  |
| 172  | -                             | - | 456646.01                                   | 2220714.88 | Картометрический метод                                    | 5.0   | -  |
| 173  | -                             | - | 456605.82                                   | 2220741.87 | Картометрический метод                                    | 5.0   | -  |
| 174  | -                             | - | 456562.25                                   | 2220716.45 | Картометрический метод                                    | 5.0   | -  |
| 175  | -                             | - | 456555.51                                   | 2220679.36 | Картометрический метод                                    | 5.0   | -  |
| 176  | -                             | - | 456605.00                                   | 2220635.72 | Картометрический метод                                    | 5.0   | -  |
| 172  | -                             | - | 456646.01                                   | 2220714.88 | Картометрический метод                                    | 5.0   | -  |
| 177  | -                             | - | 457041.00                                   | 2219081.25 | Картометрический метод                                    | 5.0   | -  |
| 178  | -                             | - | 457036.01                                   | 2219084.36 | Картометрический метод                                    | 5.0   | -  |
| 179  | -                             | - | 457008.60                                   | 2219071.04 | Картометрический метод                                    | 5.0   | -  |
| 180  | -                             | - | 457000.30                                   | 2219066.34 | Картометрический метод                                    | 5.0   | -  |
| 181  | -                             | - | 456935.50                                   | 2219027.03 | Картометрический метод                                    | 5.0   | -  |
| 182  | -                             | - | 456914.44                                   | 2219013.88 | Картометрический метод                                    | 5.0   | -  |
| 183  | -                             | - | 456901.16                                   | 2219001.17 | Картометрический метод                                    | 5.0   | -  |
| 184  | -                             | - | 456894.15                                   | 2218989.52 | Картометрический метод                                    | 5.0   | -  |
| 185  | -                             | - | 456886.95                                   | 2218974.04 | Картометрический метод                                    | 5.0   | -  |
| 186  | -                             | - | 456882.65                                   | 2218960.87 | Картометрический метод                                    | 5.0   | -  |
| 187  | -                             | - | 456878.16                                   | 2218943.55 | Картометрический метод                                    | 5.0   | -  |
| 188  | -                             | - | 456875.27                                   | 2218924.36 | Картометрический метод                                    | 5.0   | -  |
| 189  | -                             | - | 456872.78                                   | 2218884.40 | Картометрический метод                                    | 5.0   | -  |
| 190  | -                             | - | 456870.64                                   | 2218844.66 | Картометрический метод                                    | 5.0   | -  |
| 191  | -                             | - | 456868.78                                   | 2218804.41 | Картометрический метод                                    | 5.0   | -  |
| 192  | -                             | - | 456867.56                                   | 2218770.55 | Картометрический метод                                    | 5.0   | -  |

## 2. Сведения о характерных точках границ объекта

| Обозначение<br>характерных<br>точек границ | Существующие<br>координаты, м |   | Измененные<br>(уточненные)<br>координаты, м |            | Метод<br>определения<br>координат<br>характерной<br>точки | Средняя<br>квадратическая<br>погрешность<br>положения<br>характерной<br>точки (Mt), м | Описание<br>обозначения<br>точки на<br>местности<br>(при<br>наличии) |
|--|-------------------------------|---|---|------------|---|---|--|
|  | X                             | Y | X   | Y          |   |   |  |
| 1  | 2                             | 3 | 4   | 5          | 6   | 7   | 8  |
| 193  | -                             | - | 456867.37                                   | 2218765.39 | Картометрический метод                                    | 5.0   | -  |
| 194  | -                             | - | 456890.21                                   | 2218762.00 | Картометрический метод                                    | 5.0   | -  |
| 195  | -                             | - | 456888.14                                   | 2218756.01 | Картометрический метод                                    | 5.0   | -  |
| 196  | -                             | - | 456973.98                                   | 2218746.51 | Картометрический метод                                    | 5.0   | -  |
| 197  | -                             | - | 456974.29                                   | 2218751.52 | Картометрический метод                                    | 5.0   | -  |
| 198  | -                             | - | 456976.02                                   | 2218765.71 | Картометрический метод                                    | 5.0   | -  |
| 199  | -                             | - | 456978.62                                   | 2218797.78 | Картометрический метод                                    | 5.0   | -  |
| 200  | -                             | - | 456980.39                                   | 2218821.16 | Картометрический метод                                    | 5.0   | -  |
| 201  | -                             | - | 456982.13                                   | 2218837.64 | Картометрический метод                                    | 5.0   | -  |
| 202  | -                             | - | 456983.09                                   | 2218849.67 | Картометрический метод                                    | 5.0   | -  |
| 203  | -                             | - | 456986.41                                   | 2218860.66 | Картометрический метод                                    | 5.0   | -  |
| 204  | -                             | - | 456992.54                                   | 2218871.57 | Картометрический метод                                    | 5.0   | -  |
| 205  | -                             | - | 456997.35                                   | 2218876.77 | Картометрический метод                                    | 5.0   | -  |
| 206  | -                             | - | 457021.88                                   | 2218902.57 | Картометрический метод                                    | 5.0   | -  |
| 207  | -                             | - | 457028.08                                   | 2218911.71 | Картометрический метод                                    | 5.0   | -  |
| 208  | -                             | - | 457033.19                                   | 2218920.43 | Картометрический метод                                    | 5.0   | -  |
| 209  | -                             | - | 457033.40                                   | 2218924.60 | Картометрический метод                                    | 5.0   | -  |
| 210  | -                             | - | 457035.87                                   | 2218975.46 | Картометрический метод                                    | 5.0   | -  |
| 211  | -                             | - | 457038.30                                   | 2219025.49 | Картометрический метод                                    | 5.0   | -  |
| 177  | -                             | - | 457041.00                                   | 2219081.25 | Картометрический метод                                    | 5.0   | -  |
| 212  | -                             | - | 457083.90                                   | 2218845.85 | Картометрический метод                                    | 5.0   | -  |
| 213  | -                             | - | 457083.29                                   | 2218857.72 | Картометрический метод                                    | 5.0   | -  |
| 214  | -                             | - | 457078.24                                   | 2218873.76 | Картометрический метод                                    | 5.0   | -  |
| 215  | -                             | - | 457073.15                                   | 2218882.66 | Картометрический метод                                    | 5.0   | -  |
| 216  | -                             | - | 457060.89                                   | 2218894.28 | Картометрический метод                                    | 5.0   | -  |



## 2. Сведения о характерных точках границ объекта

| Обозначение<br>характерных<br>точек границ | Существующие<br>координаты, м |   | Измененные<br>(уточненные)<br>координаты, м |            | Метод<br>определения<br>координат<br>характерной<br>точки | Средняя<br>квадратическая<br>погрешность<br>положения<br>характерной<br>точки (Mt), м | Описание<br>обозначения<br>точки на<br>местности<br>(при<br>наличии) |
|--|-------------------------------|---|---|------------|---|---|--|
|  | X                             | Y | X   | Y          |   |   |  |
| 1  | 2                             | 3 | 4   | 5          | 6   | 7   | 8  |
| 217  | -                             | - | 457052.47                                   | 2218897.31 | Картометрический метод                                    | 5.0   | -  |
| 218  | -                             | - | 457049.26                                   | 2218892.12 | Картометрический метод                                    | 5.0   | -  |
| 219  | -                             | - | 457044.78                                   | 2218893.31 | Картометрический метод                                    | 5.0   | -  |
| 220  | -                             | - | 457037.02                                   | 2218894.60 | Картометрический метод                                    | 5.0   | -  |
| 221  | -                             | - | 457022.09                                   | 2218880.63 | Картометрический метод                                    | 5.0   | -  |
| 222  | -                             | - | 457005.84                                   | 2218864.26 | Картометрический метод                                    | 5.0   | -  |
| 223  | -                             | - | 456999.59                                   | 2218853.28 | Картометрический метод                                    | 5.0   | -  |
| 224  | -                             | - | 456997.96                                   | 2218846.61 | Картометрический метод                                    | 5.0   | -  |
| 225  | -                             | - | 456994.51                                   | 2218807.47 | Картометрический метод                                    | 5.0   | -  |
| 226  | -                             | - | 456993.71                                   | 2218798.21 | Картометрический метод                                    | 5.0   | -  |
| 227  | -                             | - | 457035.63                                   | 2218791.55 | Картометрический метод                                    | 5.0   | -  |
| 228  | -                             | - | 457070.55                                   | 2218785.99 | Картометрический метод                                    | 5.0   | -  |
| 229  | -                             | - | 457070.70                                   | 2218786.98 | Картометрический метод                                    | 5.0   | -  |
| 230  | -                             | - | 457074.66                                   | 2218786.36 | Картометрический метод                                    | 5.0   | -  |
| 231  | -                             | - | 457075.96                                   | 2218794.55 | Картометрический метод                                    | 5.0   | -  |
| 232  | -                             | - | 457082.11                                   | 2218833.23 | Картометрический метод                                    | 5.0   | -  |
| 212  | -                             | - | 457083.90                                   | 2218845.85 | Картометрический метод                                    | 5.0   | -  |
| 233  | -                             | - | 457151.84                                   | 2219170.69 | Картометрический метод                                    | 5.0   | -  |
| 234  | -                             | - | 457122.16                                   | 2219156.80 | Картометрический метод                                    | 5.0   | -  |
| 235  | -                             | - | 457107.57                                   | 2219153.29 | Картометрический метод                                    | 5.0   | -  |
| 236  | -                             | - | 457104.33                                   | 2219152.52 | Картометрический метод                                    | 5.0   | -  |
| 237  | -                             | - | 457082.68                                   | 2219151.25 | Картометрический метод                                    | 5.0   | -  |
| 238  | -                             | - | 457064.34                                   | 2219152.75 | Картометрический метод                                    | 5.0   | -  |
| 239  | -                             | - | 457061.65                                   | 2219125.56 | Картометрический метод                                    | 5.0   | -  |
| 240  | -                             | - | 457059.95                                   | 2219097.96 | Картометрический метод                                    | 5.0   | -  |

## 2. Сведения о характерных точках границ объекта

| Обозначение<br>характерных<br>точек границ | Существующие<br>координаты, м |   | Измененные<br>(уточненные)<br>координаты, м |            | Метод<br>определения<br>координат<br>характерной<br>точки | Средняя<br>квадратическая<br>погрешность<br>положения<br>характерной<br>точки (Mt), м | Описание<br>обозначения<br>точки на<br>местности<br>(при<br>наличии) |
|--|-------------------------------|---|---|------------|---|---|--|
|  | X                             | Y | X   | Y          |   |   |  |
| 1  | 2                             | 3 | 4   | 5          | 6   | 7   | 8  |
| 241  | -                             | - | 457059.39                                   | 2219088.65 | Картометрический метод                                    | 5.0   | -  |
| 242  | -                             | - | 457057.99                                   | 2219059.87 | Картометрический метод                                    | 5.0   | -  |
| 243  | -                             | - | 457056.24                                   | 2219023.73 | Картометрический метод                                    | 5.0   | -  |
| 244  | -                             | - | 457056.12                                   | 2219021.38 | Картометрический метод                                    | 5.0   | -  |
| 245  | -                             | - | 457054.09                                   | 2218979.75 | Картометрический метод                                    | 5.0   | -  |
| 246  | -                             | - | 457053.40                                   | 2218965.53 | Картометрический метод                                    | 5.0   | -  |
| 247  | -                             | - | 457053.07                                   | 2218958.81 | Картометрический метод                                    | 5.0   | -  |
| 248  | -                             | - | 457051.73                                   | 2218932.01 | Картометрический метод                                    | 5.0   | -  |
| 249  | -                             | - | 457053.85                                   | 2218926.28 | Картометрический метод                                    | 5.0   | -  |
| 250  | -                             | - | 457075.69                                   | 2218905.16 | Картометрический метод                                    | 5.0   | -  |
| 251  | -                             | - | 457085.50                                   | 2218895.70 | Картометрический метод                                    | 5.0   | -  |
| 252  | -                             | - | 457092.73                                   | 2218885.79 | Картометрический метод                                    | 5.0   | -  |
| 253  | -                             | - | 457096.13                                   | 2218876.61 | Картометрический метод                                    | 5.0   | -  |
| 254  | -                             | - | 457099.95                                   | 2218864.13 | Картометрический метод                                    | 5.0   | -  |
| 255  | -                             | - | 457101.90                                   | 2218853.68 | Картометрический метод                                    | 5.0   | -  |
| 256  | -                             | - | 457101.71                                   | 2218843.33 | Картометрический метод                                    | 5.0   | -  |
| 257  | -                             | - | 457100.04                                   | 2218831.36 | Картометрический метод                                    | 5.0   | -  |
| 258  | -                             | - | 457092.26                                   | 2218782.54 | Картометрический метод                                    | 5.0   | -  |
| 259  | -                             | - | 457085.38                                   | 2218739.21 | Картометрический метод                                    | 5.0   | -  |
| 260  | -                             | - | 457116.97                                   | 2218735.71 | Картометрический метод                                    | 5.0   | -  |
| 261  | -                             | - | 457121.56                                   | 2218750.95 | Картометрический метод                                    | 5.0   | -  |
| 262  | -                             | - | 457127.81                                   | 2218773.84 | Картометрический метод                                    | 5.0   | -  |
| 263  | -                             | - | 457128.09                                   | 2218776.85 | Картометрический метод                                    | 5.0   | -  |
| 264  | -                             | - | 457128.38                                   | 2218779.98 | Картометрический метод                                    | 5.0   | -  |
| 265  | -                             | - | 457130.40                                   | 2218807.55 | Картометрический метод                                    | 5.0   | -  |

## 2. Сведения о характерных точках границ объекта

| Обозначение<br>характерных<br>точек границ | Существующие<br>координаты, м |   | Измененные<br>(уточненные)<br>координаты, м |            | Метод<br>определения<br>координат<br>характерной<br>точки | Средняя<br>квадратическая<br>погрешность<br>положения<br>характерной<br>точки (Mt), м | Описание<br>обозначения<br>точки на<br>местности<br>(при<br>наличии) |
|--|-------------------------------|---|---|------------|---|---|--|
|  | X                             | Y | X   | Y          |   |   |  |
| 1  | 2                             | 3 | 4   | 5          | 6   | 7   | 8  |
| 266  | -                             | - | 457133.78                                   | 2218831.28 | Картометрический метод                                    | 5.0   | -  |
| 267  | -                             | - | 457133.47                                   | 2218838.73 | Картометрический метод                                    | 5.0   | -  |
| 268  | -                             | - | 457133.20                                   | 2218842.01 | Картометрический метод                                    | 5.0   | -  |
| 269  | -                             | - | 457127.83                                   | 2218864.73 | Картометрический метод                                    | 5.0   | -  |
| 270  | -                             | - | 457124.13                                   | 2218877.33 | Картометрический метод                                    | 5.0   | -  |
| 271  | -                             | - | 457122.72                                   | 2218884.32 | Картометрический метод                                    | 5.0   | -  |
| 272  | -                             | - | 457122.38                                   | 2218907.78 | Картометрический метод                                    | 5.0   | -  |
| 273  | -                             | - | 457122.69                                   | 2218915.37 | Картометрический метод                                    | 5.0   | -  |
| 274  | -                             | - | 457123.03                                   | 2218923.79 | Картометрический метод                                    | 5.0   | -  |
| 275  | -                             | - | 457125.44                                   | 2218938.96 | Картометрический метод                                    | 5.0   | -  |
| 276  | -                             | - | 457125.61                                   | 2218942.90 | Картометрический метод                                    | 5.0   | -  |
| 277  | -                             | - | 457125.20                                   | 2218955.30 | Картометрический метод                                    | 5.0   | -  |
| 278  | -                             | - | 457125.15                                   | 2218958.81 | Картометрический метод                                    | 5.0   | -  |
| 279  | -                             | - | 457126.59                                   | 2218964.75 | Картометрический метод                                    | 5.0   | -  |
| 280  | -                             | - | 457130.28                                   | 2218983.66 | Картометрический метод                                    | 5.0   | -  |
| 281  | -                             | - | 457130.67                                   | 2218987.62 | Картометрический метод                                    | 5.0   | -  |
| 282  | -                             | - | 457131.32                                   | 2219003.18 | Картометрический метод                                    | 5.0   | -  |
| 283  | -                             | - | 457132.12                                   | 2219008.24 | Картометрический метод                                    | 5.0   | -  |
| 284  | -                             | - | 457134.30                                   | 2219019.93 | Картометрический метод                                    | 5.0   | -  |
| 285  | -                             | - | 457137.25                                   | 2219035.85 | Картометрический метод                                    | 5.0   | -  |
| 286  | -                             | - | 457140.47                                   | 2219053.08 | Картометрический метод                                    | 5.0   | -  |
| 287  | -                             | - | 457141.07                                   | 2219057.04 | Картометрический метод                                    | 5.0   | -  |
| 288  | -                             | - | 457145.20                                   | 2219068.72 | Картометрический метод                                    | 5.0   | -  |
| 289  | -                             | - | 457145.41                                   | 2219069.33 | Картометрический метод                                    | 5.0   | -  |
| 290  | -                             | - | 457147.71                                   | 2219077.25 | Картометрический метод                                    | 5.0   | -  |

## 2. Сведения о характерных точках границ объекта

| Обозначение<br>характерных<br>точек границ | Существующие<br>координаты, м |   | Измененные<br>(уточненные)<br>координаты, м |            | Метод<br>определения<br>координат<br>характерной<br>точки | Средняя<br>квадратическая<br>погрешность<br>положения<br>характерной<br>точки (Mt), м | Описание<br>обозначения<br>точки на<br>местности<br>(при<br>наличии) |
|--|-------------------------------|---|---|------------|---|---|--|
|  | X                             | Y | X   | Y          |   |   |  |
| 1  | 2                             | 3 | 4   | 5          | 6   | 7   | 8  |
| 291  | -                             | - | 457147.87                                   | 2219081.21 | Картометрический метод                                    | 5.0   | -  |
| 292  | -                             | - | 457147.98                                   | 2219084.34 | Картометрический метод                                    | 5.0   | -  |
| 293  | -                             | - | 457148.34                                   | 2219094.72 | Картометрический метод                                    | 5.0   | -  |
| 294  | -                             | - | 457149.36                                   | 2219101.43 | Картометрический метод                                    | 5.0   | -  |
| 295  | -                             | - | 457149.94                                   | 2219105.26 | Картометрический метод                                    | 5.0   | -  |
| 296  | -                             | - | 457150.53                                   | 2219110.08 | Картометрический метод                                    | 5.0   | -  |
| 297  | -                             | - | 457148.54                                   | 2219126.94 | Картометрический метод                                    | 5.0   | -  |
| 298  | -                             | - | 457147.95                                   | 2219137.45 | Картометрический метод                                    | 5.0   | -  |
| 299  | -                             | - | 457148.28                                   | 2219144.70 | Картометрический метод                                    | 5.0   | -  |
| 300  | -                             | - | 457149.33                                   | 2219162.68 | Картометрический метод                                    | 5.0   | -  |
| 301  | -                             | - | 457150.37                                   | 2219167.09 | Картометрический метод                                    | 5.0   | -  |
| 233  | -                             | - | 457151.84                                   | 2219170.69 | Картометрический метод                                    | 5.0   | -  |
| 302  | -                             | - | 457166.20                                   | 2219210.45 | Картометрический метод                                    | 5.0   | -  |
| 303  | -                             | - | 457165.98                                   | 2219229.92 | Картометрический метод                                    | 5.0   | -  |
| 304  | -                             | - | 457146.18                                   | 2219249.89 | Картометрический метод                                    | 5.0   | -  |
| 305  | -                             | - | 457131.09                                   | 2219247.81 | Картометрический метод                                    | 5.0   | -  |
| 306  | -                             | - | 457106.12                                   | 2219238.19 | Картометрический метод                                    | 5.0   | -  |
| 307  | -                             | - | 457103.65                                   | 2219236.39 | Картометрический метод                                    | 5.0   | -  |
| 308  | -                             | - | 457085.95                                   | 2219223.40 | Картометрический метод                                    | 5.0   | -  |
| 309  | -                             | - | 457077.77                                   | 2219200.80 | Картометрический метод                                    | 5.0   | -  |
| 310  | -                             | - | 457070.44                                   | 2219183.83 | Картометрический метод                                    | 5.0   | -  |
| 311  | -                             | - | 457065.05                                   | 2219157.72 | Картометрический метод                                    | 5.0   | -  |
| 312  | -                             | - | 457086.39                                   | 2219156.29 | Картометрический метод                                    | 5.0   | -  |
| 313  | -                             | - | 457105.44                                   | 2219157.44 | Картометрический метод                                    | 5.0   | -  |
| 314  | -                             | - | 457118.61                                   | 2219160.94 | Картометрический метод                                    | 5.0   | -  |

## 2. Сведения о характерных точках границ объекта

| Обозначение<br>характерных<br>точек границ | Существующие<br>координаты, м |   | Измененные<br>(уточненные)<br>координаты, м |            | Метод<br>определения<br>координат<br>характерной<br>точки | Средняя<br>квадратическая<br>погрешность<br>положения<br>характерной<br>точки (Mt), м | Описание<br>обозначения<br>точки на<br>местности<br>(при<br>наличии) |
|--|-------------------------------|---|---|------------|---|---|--|
|  | X                             | Y | X   | Y          |   |   |  |
| 1  | 2                             | 3 | 4   | 5          | 6   | 7   | 8  |
| 315  | -                             | - | 457129.60                                   | 2219166.71 | Картометрический метод                                    | 5.0   | -  |
| 316  | -                             | - | 457157.55                                   | 2219183.23 | Картометрический метод                                    | 5.0   | -  |
| 317  | -                             | - | 457163.03                                   | 2219200.43 | Картометрический метод                                    | 5.0   | -  |
| 302  | -                             | - | 457166.20                                   | 2219210.45 | Картометрический метод                                    | 5.0   | -  |
| 318  | -                             | - | 457205.97                                   | 2219348.02 | Картометрический метод                                    | 5.0   | -  |
| 319  | -                             | - | 457204.99                                   | 2219352.42 | Картометрический метод                                    | 5.0   | -  |
| 320  | -                             | - | 457178.84                                   | 2219375.95 | Картометрический метод                                    | 5.0   | -  |
| 321  | -                             | - | 457149.00                                   | 2219402.35 | Картометрический метод                                    | 5.0   | -  |
| 322  | -                             | - | 457139.46                                   | 2219387.19 | Картометрический метод                                    | 5.0   | -  |
| 323  | -                             | - | 457130.35                                   | 2219375.57 | Картометрический метод                                    | 5.0   | -  |
| 324  | -                             | - | 457121.91                                   | 2219365.82 | Картометрический метод                                    | 5.0   | -  |
| 325  | -                             | - | 457112.08                                   | 2219358.47 | Картометрический метод                                    | 5.0   | -  |
| 326  | -                             | - | 457098.38                                   | 2219351.37 | Картометрический метод                                    | 5.0   | -  |
| 327  | -                             | - | 457079.27                                   | 2219347.23 | Картометрический метод                                    | 5.0   | -  |
| 328  | -                             | - | 457041.35                                   | 2219339.81 | Картометрический метод                                    | 5.0   | -  |
| 329  | -                             | - | 457025.10                                   | 2219336.43 | Картометрический метод                                    | 5.0   | -  |
| 330  | -                             | - | 457001.33                                   | 2219329.43 | Картометрический метод                                    | 5.0   | -  |
| 331  | -                             | - | 456981.23                                   | 2219321.70 | Картометрический метод                                    | 5.0   | -  |
| 332  | -                             | - | 456961.91                                   | 2219310.13 | Картометрический метод                                    | 5.0   | -  |
| 333  | -                             | - | 456930.19                                   | 2219286.94 | Картометрический метод                                    | 5.0   | -  |
| 334  | -                             | - | 456923.71                                   | 2219282.71 | Картометрический метод                                    | 5.0   | -  |
| 335  | -                             | - | 456916.17                                   | 2219279.21 | Картометрический метод                                    | 5.0   | -  |
| 336  | -                             | - | 456908.00                                   | 2219276.59 | Картометрический метод                                    | 5.0   | -  |
| 337  | -                             | - | 456899.56                                   | 2219274.45 | Картометрический метод                                    | 5.0   | -  |
| 338  | -                             | - | 456889.44                                   | 2219272.87 | Картометрический метод                                    | 5.0   | -  |

## 2. Сведения о характерных точках границ объекта

| Обозначение<br>характерных<br>точек границ | Существующие<br>координаты, м |   | Измененные<br>(уточненные)<br>координаты, м |            | Метод<br>определения<br>координат<br>характерной<br>точки | Средняя<br>квадратическая<br>погрешность<br>положения<br>характерной<br>точки (Mt), м | Описание<br>обозначения<br>точки на<br>местности<br>(при<br>наличии) |
|--|-------------------------------|---|---|------------|---|---|--|
|  | X                             | Y | X   | Y          |   |   |  |
| 1  | 2                             | 3 | 4   | 5          | 6   | 7   | 8  |
| 339  | -                             | - | 456874.12                                   | 2219271.22 | Картометрический метод                                    | 5.0   | -  |
| 340  | -                             | - | 456844.64                                   | 2219268.31 | Картометрический метод                                    | 5.0   | -  |
| 341  | -                             | - | 456840.59                                   | 2219263.79 | Картометрический метод                                    | 5.0   | -  |
| 342  | -                             | - | 456841.12                                   | 2219218.57 | Картометрический метод                                    | 5.0   | -  |
| 343  | -                             | - | 456843.18                                   | 2219173.96 | Картометрический метод                                    | 5.0   | -  |
| 344  | -                             | - | 456845.47                                   | 2219170.87 | Картометрический метод                                    | 5.0   | -  |
| 345  | -                             | - | 456875.53                                   | 2219170.53 | Картометрический метод                                    | 5.0   | -  |
| 346  | -                             | - | 456895.32                                   | 2219170.73 | Картометрический метод                                    | 5.0   | -  |
| 347  | -                             | - | 456909.24                                   | 2219171.71 | Картометрический метод                                    | 5.0   | -  |
| 348  | -                             | - | 456920.87                                   | 2219174.17 | Картометрический метод                                    | 5.0   | -  |
| 349  | -                             | - | 456938.92                                   | 2219180.78 | Картометрический метод                                    | 5.0   | -  |
| 350  | -                             | - | 456952.64                                   | 2219195.92 | Картометрический метод                                    | 5.0   | -  |
| 351  | -                             | - | 456970.39                                   | 2219216.61 | Картометрический метод                                    | 5.0   | -  |
| 352  | -                             | - | 456985.87                                   | 2219227.38 | Картометрический метод                                    | 5.0   | -  |
| 353  | -                             | - | 456998.39                                   | 2219232.99 | Картометрический метод                                    | 5.0   | -  |
| 354  | -                             | - | 457012.43                                   | 2219236.00 | Картометрический метод                                    | 5.0   | -  |
| 355  | -                             | - | 457024.77                                   | 2219239.35 | Картометрический метод                                    | 5.0   | -  |
| 356  | -                             | - | 457062.87                                   | 2219243.75 | Картометрический метод                                    | 5.0   | -  |
| 357  | -                             | - | 457072.83                                   | 2219245.24 | Картометрический метод                                    | 5.0   | -  |
| 358  | -                             | - | 457093.55                                   | 2219252.32 | Картометрический метод                                    | 5.0   | -  |
| 359  | -                             | - | 457100.02                                   | 2219255.15 | Картометрический метод                                    | 5.0   | -  |
| 360  | -                             | - | 457125.98                                   | 2219265.04 | Картометрический метод                                    | 5.0   | -  |
| 361  | -                             | - | 457148.99                                   | 2219273.34 | Картометрический метод                                    | 5.0   | -  |
| 362  | -                             | - | 457147.44                                   | 2219276.74 | Картометрический метод                                    | 5.0   | -  |
| 363  | -                             | - | 457165.05                                   | 2219296.95 | Картометрический метод                                    | 5.0   | -  |

## 2. Сведения о характерных точках границ объекта

| Обозначение<br>характерных<br>точек границ | Существующие<br>координаты, м |   | Измененные<br>(уточненные)<br>координаты, м |            | Метод<br>определения<br>координат<br>характерной<br>точки | Средняя<br>квадратическая<br>погрешность<br>положения<br>характерной<br>точки (Mt), м | Описание<br>обозначения<br>точки на<br>местности<br>(при<br>наличии) |
|--|-------------------------------|---|---|------------|---|---|--|
|  | X                             | Y | X   | Y          |   |   |  |
| 1  | 2                             | 3 | 4   | 5          | 6   | 7   | 8  |
| 364  | -                             | - | 457182.64                                   | 2219317.12 | Картометрический метод                                    | 5.0   | -  |
| 318  | -                             | - | 457205.97                                   | 2219348.02 | Картометрический метод                                    | 5.0   | -  |
| 365  | -                             | - | 457270.17                                   | 2218730.86 | Картометрический метод                                    | 5.0   | -  |
| 366  | -                             | - | 457262.63                                   | 2218869.29 | Картометрический метод                                    | 5.0   | -  |
| 367  | -                             | - | 457246.91                                   | 2218743.11 | Картометрический метод                                    | 5.0   | -  |
| 368  | -                             | - | 457246.32                                   | 2218738.05 | Картометрический метод                                    | 5.0   | -  |
| 365  | -                             | - | 457270.17                                   | 2218730.86 | Картометрический метод                                    | 5.0   | -  |
| 369  | -                             | - | 457965.75                                   | 2218684.50 | Картометрический метод                                    | 5.0   | -  |
| 370  | -                             | - | 457617.06                                   | 2218659.21 | Картометрический метод                                    | 5.0   | -  |
| 371  | -                             | - | 457510.38                                   | 2218651.47 | Картометрический метод                                    | 5.0   | -  |
| 372  | -                             | - | 457592.08                                   | 2218642.13 | Картометрический метод                                    | 5.0   | -  |
| 373  | -                             | - | 457948.24                                   | 2218434.84 | Картометрический метод                                    | 5.0   | -  |
| 374  | -                             | - | 457960.53                                   | 2218610.01 | Картометрический метод                                    | 5.0   | -  |
| 369  | -                             | - | 457965.75                                   | 2218684.50 | Картометрический метод                                    | 5.0   | -  |
| 375  | -                             | - | 458077.42                                   | 2220140.32 | Картометрический метод                                    | 5.0   | -  |
| 376  | -                             | - | 457831.92                                   | 2220090.67 | Картометрический метод                                    | 5.0   | -  |
| 377  | -                             | - | 457772.17                                   | 2220078.58 | Картометрический метод                                    | 5.0   | -  |
| 378  | -                             | - | 457739.43                                   | 2220071.96 | Картометрический метод                                    | 5.0   | -  |
| 379  | -                             | - | 457684.11                                   | 2220060.77 | Картометрический метод                                    | 5.0   | -  |
| 380  | -                             | - | 457397.51                                   | 2220002.79 | Картометрический метод                                    | 5.0   | -  |
| 381  | -                             | - | 457389.69                                   | 2220001.21 | Картометрический метод                                    | 5.0   | -  |
| 382  | -                             | - | 457233.42                                   | 2219969.60 | Картометрический метод                                    | 5.0   | -  |
| 383  | -                             | - | 457219.16                                   | 2219926.74 | Картометрический метод                                    | 5.0   | -  |
| 384  | -                             | - | 457194.91                                   | 2219853.91 | Картометрический метод                                    | 5.0   | -  |
| 385  | -                             | - | 457181.02                                   | 2219812.19 | Картометрический метод                                    | 5.0   | -  |

## 2. Сведения о характерных точках границ объекта

| Обозначение<br>характерных<br>точек границ | Существующие<br>координаты, м |   | Измененные<br>(уточненные)<br>координаты, м |            | Метод<br>определения<br>координат<br>характерной<br>точки | Средняя<br>квадратическая<br>погрешность<br>положения<br>характерной<br>точки (Mt), м | Описание<br>обозначения<br>точки на<br>местности<br>(при<br>наличии) |
|--|-------------------------------|---|---|------------|---|---|--|
|  | X                             | Y | X   | Y          |   |   |  |
| 1  | 2                             | 3 | 4   | 5          | 6   | 7   | 8  |
| 386  | -                             | - | 457179.41                                   | 2219807.34 | Картометрический метод                                    | 5.0   | -  |
| 387  | -                             | - | 457146.61                                   | 2219708.85 | Картометрический метод                                    | 5.0   | -  |
| 388  | -                             | - | 457133.89                                   | 2219670.64 | Картометрический метод                                    | 5.0   | -  |
| 389  | -                             | - | 457108.72                                   | 2219623.69 | Картометрический метод                                    | 5.0   | -  |
| 390  | -                             | - | 457080.81                                   | 2219571.61 | Картометрический метод                                    | 5.0   | -  |
| 391  | -                             | - | 457093.90                                   | 2219559.43 | Картометрический метод                                    | 5.0   | -  |
| 392  | -                             | - | 457101.35                                   | 2219550.90 | Картометрический метод                                    | 5.0   | -  |
| 393  | -                             | - | 457111.14                                   | 2219539.71 | Картометрический метод                                    | 5.0   | -  |
| 394  | -                             | - | 457122.49                                   | 2219521.13 | Картометрический метод                                    | 5.0   | -  |
| 395  | -                             | - | 457125.01                                   | 2219517.00 | Картометрический метод                                    | 5.0   | -  |
| 396  | -                             | - | 457136.80                                   | 2219492.60 | Картометрический метод                                    | 5.0   | -  |
| 397  | -                             | - | 457142.89                                   | 2219477.60 | Картометрический метод                                    | 5.0   | -  |
| 398  | -                             | - | 457144.03                                   | 2219474.82 | Картометрический метод                                    | 5.0   | -  |
| 399  | -                             | - | 457147.45                                   | 2219465.55 | Картометрический метод                                    | 5.0   | -  |
| 400  | -                             | - | 457154.15                                   | 2219447.46 | Картометрический метод                                    | 5.0   | -  |
| 401  | -                             | - | 457163.17                                   | 2219428.68 | Картометрический метод                                    | 5.0   | -  |
| 402  | -                             | - | 457166.51                                   | 2219419.61 | Картометрический метод                                    | 5.0   | -  |
| 403  | -                             | - | 457168.13                                   | 2219415.25 | Картометрический метод                                    | 5.0   | -  |
| 404  | -                             | - | 457175.55                                   | 2219403.54 | Картометрический метод                                    | 5.0   | -  |
| 405  | -                             | - | 457191.47                                   | 2219387.25 | Картометрический метод                                    | 5.0   | -  |
| 406  | -                             | - | 457194.31                                   | 2219384.33 | Картометрический метод                                    | 5.0   | -  |
| 407  | -                             | - | 457216.56                                   | 2219367.70 | Картометрический метод                                    | 5.0   | -  |
| 408  | -                             | - | 457232.44                                   | 2219353.59 | Картометрический метод                                    | 5.0   | -  |
| 409  | -                             | - | 457211.10                                   | 2219327.04 | Картометрический метод                                    | 5.0   | -  |
| 410  | -                             | - | 457186.67                                   | 2219296.66 | Картометрический метод                                    | 5.0   | -  |



## 2. Сведения о характерных точках границ объекта

| Обозначение<br>характерных<br>точек границ | Существующие<br>координаты, м |   | Измененные<br>(уточненные)<br>координаты, м |            | Метод<br>определения<br>координат<br>характерной<br>точки | Средняя<br>квадратическая<br>погрешность<br>положения<br>характерной<br>точки (Mt), м | Описание<br>обозначения<br>точки на<br>местности<br>(при<br>наличии) |
|--|-------------------------------|---|---|------------|---|---|--|
|  | X                             | Y | X   | Y          |   |   |  |
| 1  | 2                             | 3 | 4   | 5          | 6   | 7   | 8  |
| 411  | -                             | - | 457165.10                                   | 2219269.82 | Картометрический метод                                    | 5.0   | -  |
| 412  | -                             | - | 457166.98                                   | 2219258.00 | Картометрический метод                                    | 5.0   | -  |
| 413  | -                             | - | 457188.51                                   | 2219240.69 | Картометрический метод                                    | 5.0   | -  |
| 414  | -                             | - | 457194.65                                   | 2219237.75 | Картометрический метод                                    | 5.0   | -  |
| 415  | -                             | - | 457198.97                                   | 2219235.70 | Картометрический метод                                    | 5.0   | -  |
| 416  | -                             | - | 457200.72                                   | 2219234.85 | Картометрический метод                                    | 5.0   | -  |
| 417  | -                             | - | 457212.20                                   | 2219231.49 | Картометрический метод                                    | 5.0   | -  |
| 418  | -                             | - | 457226.55                                   | 2219230.29 | Картометрический метод                                    | 5.0   | -  |
| 419  | -                             | - | 457240.83                                   | 2219229.38 | Картометрический метод                                    | 5.0   | -  |
| 420  | -                             | - | 457268.19                                   | 2219230.62 | Картометрический метод                                    | 5.0   | -  |
| 421  | -                             | - | 457284.92                                   | 2219233.68 | Картометрический метод                                    | 5.0   | -  |
| 422  | -                             | - | 457297.74                                   | 2219236.51 | Картометрический метод                                    | 5.0   | -  |
| 423  | -                             | - | 457309.91                                   | 2219242.35 | Картометрический метод                                    | 5.0   | -  |
| 424  | -                             | - | 457320.70                                   | 2219248.00 | Картометрический метод                                    | 5.0   | -  |
| 425  | -                             | - | 457343.40                                   | 2219263.00 | Картометрический метод                                    | 5.0   | -  |
| 426  | -                             | - | 457367.86                                   | 2219274.89 | Картометрический метод                                    | 5.0   | -  |
| 427  | -                             | - | 457385.24                                   | 2219282.32 | Картометрический метод                                    | 5.0   | -  |
| 428  | -                             | - | 457395.07                                   | 2219285.58 | Картометрический метод                                    | 5.0   | -  |
| 429  | -                             | - | 457414.10                                   | 2219290.44 | Картометрический метод                                    | 5.0   | -  |
| 430  | -                             | - | 457432.10                                   | 2219295.84 | Картометрический метод                                    | 5.0   | -  |
| 431  | -                             | - | 457446.14                                   | 2219301.12 | Картометрический метод                                    | 5.0   | -  |
| 432  | -                             | - | 457453.12                                   | 2219304.58 | Картометрический метод                                    | 5.0   | -  |
| 433  | -                             | - | 457460.84                                   | 2219308.40 | Картометрический метод                                    | 5.0   | -  |
| 434  | -                             | - | 457472.38                                   | 2219317.45 | Картометрический метод                                    | 5.0   | -  |
| 435  | -                             | - | 457486.18                                   | 2219328.28 | Картометрический метод                                    | 5.0   | -  |

## 2. Сведения о характерных точках границ объекта

| Обозначение<br>характерных<br>точек границ | Существующие<br>координаты, м |   | Измененные<br>(уточненные)<br>координаты, м |            | Метод<br>определения<br>координат<br>характерной<br>точки | Средняя<br>квадратическая<br>погрешность<br>положения<br>характерной<br>точки (Mt), м | Описание<br>обозначения<br>точки на<br>местности<br>(при<br>наличии) |
|--|-------------------------------|---|---|------------|---|---|--|
|  | X                             | Y | X   | Y          |   |   |  |
| 1  | 2                             | 3 | 4   | 5          | 6   | 7   | 8  |
| 436  | -                             | - | 457501.40                                   | 2219340.21 | Картометрический метод                                    | 5.0   | -  |
| 437  | -                             | - | 457515.97                                   | 2219351.64 | Картометрический метод                                    | 5.0   | -  |
| 438  | -                             | - | 457535.58                                   | 2219364.94 | Картометрический метод                                    | 5.0   | -  |
| 439  | -                             | - | 457579.83                                   | 2219384.70 | Картометрический метод                                    | 5.0   | -  |
| 440  | -                             | - | 457582.51                                   | 2219400.94 | Картометрический метод                                    | 5.0   | -  |
| 441  | -                             | - | 457587.00                                   | 2219431.37 | Картометрический метод                                    | 5.0   | -  |
| 442  | -                             | - | 457591.29                                   | 2219460.40 | Картометрический метод                                    | 5.0   | -  |
| 443  | -                             | - | 457591.82                                   | 2219464.03 | Картометрический метод                                    | 5.0   | -  |
| 444  | -                             | - | 457592.03                                   | 2219467.80 | Картометрический метод                                    | 5.0   | -  |
| 445  | -                             | - | 457596.76                                   | 2219492.07 | Картометрический метод                                    | 5.0   | -  |
| 446  | -                             | - | 457598.47                                   | 2219497.71 | Картометрический метод                                    | 5.0   | -  |
| 447  | -                             | - | 457607.18                                   | 2219526.36 | Картометрический метод                                    | 5.0   | -  |
| 448  | -                             | - | 457610.33                                   | 2219523.96 | Картометрический метод                                    | 5.0   | -  |
| 449  | -                             | - | 457602.49                                   | 2219504.54 | Картометрический метод                                    | 5.0   | -  |
| 450  | -                             | - | 457599.55                                   | 2219495.06 | Картометрический метод                                    | 5.0   | -  |
| 451  | -                             | - | 457598.33                                   | 2219489.34 | Картометрический метод                                    | 5.0   | -  |
| 452  | -                             | - | 457596.89                                   | 2219481.88 | Картометрический метод                                    | 5.0   | -  |
| 453  | -                             | - | 457584.77                                   | 2219410.13 | Картометрический метод                                    | 5.0   | -  |
| 454  | -                             | - | 457582.53                                   | 2219394.86 | Картометрический метод                                    | 5.0   | -  |
| 455  | -                             | - | 457606.21                                   | 2219395.03 | Картометрический метод                                    | 5.0   | -  |
| 456  | -                             | - | 457625.70                                   | 2219394.42 | Картометрический метод                                    | 5.0   | -  |
| 457  | -                             | - | 457649.35                                   | 2219390.94 | Картометрический метод                                    | 5.0   | -  |
| 458  | -                             | - | 457656.70                                   | 2219389.87 | Картометрический метод                                    | 5.0   | -  |
| 459  | -                             | - | 457671.19                                   | 2219386.70 | Картометрический метод                                    | 5.0   | -  |
| 460  | -                             | - | 457674.82                                   | 2219384.55 | Картометрический метод                                    | 5.0   | -  |

## 2. Сведения о характерных точках границ объекта

| Обозначение<br>характерных<br>точек границ | Существующие<br>координаты, м |   | Измененные<br>(уточненные)<br>координаты, м |            | Метод<br>определения<br>координат<br>характерной<br>точки | Средняя<br>квадратическая<br>погрешность<br>положения<br>характерной<br>точки (Mt), м | Описание<br>обозначения<br>точки на<br>местности<br>(при<br>наличии) |
|--|-------------------------------|---|---|------------|---|---|--|
|  | X                             | Y | X   | Y          |   |   |  |
| 1  | 2                             | 3 | 4   | 5          | 6   | 7   | 8  |
| 461  | -                             | - | 457677.93                                   | 2219382.66 | Картометрический метод                                    | 5.0   | -  |
| 462  | -                             | - | 457693.13                                   | 2219365.95 | Картометрический метод                                    | 5.0   | -  |
| 463  | -                             | - | 457711.68                                   | 2219349.46 | Картометрический метод                                    | 5.0   | -  |
| 464  | -                             | - | 457725.46                                   | 2219339.64 | Картометрический метод                                    | 5.0   | -  |
| 465  | -                             | - | 457740.36                                   | 2219324.85 | Картометрический метод                                    | 5.0   | -  |
| 466  | -                             | - | 457743.06                                   | 2219320.98 | Картометрический метод                                    | 5.0   | -  |
| 467  | -                             | - | 457755.76                                   | 2219302.77 | Картометрический метод                                    | 5.0   | -  |
| 468  | -                             | - | 457779.24                                   | 2219269.09 | Картометрический метод                                    | 5.0   | -  |
| 469  | -                             | - | 457798.25                                   | 2219268.95 | Картометрический метод                                    | 5.0   | -  |
| 470  | -                             | - | 457815.13                                   | 2219268.83 | Картометрический метод                                    | 5.0   | -  |
| 471  | -                             | - | 457816.51                                   | 2219204.73 | Картометрический метод                                    | 5.0   | -  |
| 472  | -                             | - | 457820.30                                   | 2219204.46 | Картометрический метод                                    | 5.0   | -  |
| 473  | -                             | - | 457831.86                                   | 2219198.52 | Картометрический метод                                    | 5.0   | -  |
| 474  | -                             | - | 457845.93                                   | 2219190.00 | Картометрический метод                                    | 5.0   | -  |
| 475  | -                             | - | 457855.35                                   | 2219180.45 | Картометрический метод                                    | 5.0   | -  |
| 476  | -                             | - | 457860.14                                   | 2219172.40 | Картометрический метод                                    | 5.0   | -  |
| 477  | -                             | - | 457861.86                                   | 2219199.46 | Картометрический метод                                    | 5.0   | -  |
| 478  | -                             | - | 457868.24                                   | 2219268.43 | Картометрический метод                                    | 5.0   | -  |
| 479  | -                             | - | 457880.20                                   | 2219267.42 | Картометрический метод                                    | 5.0   | -  |
| 480  | -                             | - | 457877.06                                   | 2219233.54 | Картометрический метод                                    | 5.0   | -  |
| 481  | -                             | - | 457875.60                                   | 2219217.58 | Картометрический метод                                    | 5.0   | -  |
| 482  | -                             | - | 457873.58                                   | 2219194.75 | Картометрический метод                                    | 5.0   | -  |
| 483  | -                             | - | 457872.90                                   | 2219183.78 | Картометрический метод                                    | 5.0   | -  |
| 484  | -                             | - | 457872.16                                   | 2219172.32 | Картометрический метод                                    | 5.0   | -  |
| 485  | -                             | - | 457873.37                                   | 2219147.83 | Картометрический метод                                    | 5.0   | -  |

## 2. Сведения о характерных точках границ объекта

| Обозначение<br>характерных<br>точек границ | Существующие<br>координаты, м |   | Измененные<br>(уточненные)<br>координаты, м |            | Метод<br>определения<br>координат<br>характерной<br>точки | Средняя<br>квадратическая<br>погрешность<br>положения<br>характерной<br>точки (Mt), м | Описание<br>обозначения<br>точки на<br>местности<br>(при<br>наличии) |
|--|-------------------------------|---|---|------------|---|---|--|
|  | X                             | Y | X   | Y          |   |   |  |
| 1  | 2                             | 3 | 4   | 5          | 6   | 7   | 8  |
| 486  | -                             | - | 457876.52                                   | 2219144.63 | Картометрический метод                                    | 5.0   | -  |
| 487  | -                             | - | 457894.16                                   | 2219143.42 | Картометрический метод                                    | 5.0   | -  |
| 488  | -                             | - | 457918.20                                   | 2219141.77 | Картометрический метод                                    | 5.0   | -  |
| 489  | -                             | - | 457942.24                                   | 2219140.13 | Картометрический метод                                    | 5.0   | -  |
| 490  | -                             | - | 457963.42                                   | 2219138.67 | Картометрический метод                                    | 5.0   | -  |
| 491  | -                             | - | 457967.01                                   | 2219141.79 | Картометрический метод                                    | 5.0   | -  |
| 492  | -                             | - | 457968.54                                   | 2219164.11 | Картометрический метод                                    | 5.0   | -  |
| 493  | -                             | - | 457978.58                                   | 2219164.00 | Картометрический метод                                    | 5.0   | -  |
| 494  | -                             | - | 457976.08                                   | 2219127.78 | Картометрический метод                                    | 5.0   | -  |
| 495  | -                             | - | 457966.60                                   | 2219128.43 | Картометрический метод                                    | 5.0   | -  |
| 496  | -                             | - | 457940.79                                   | 2219130.20 | Картометрический метод                                    | 5.0   | -  |
| 497  | -                             | - | 457914.61                                   | 2219131.99 | Картометрический метод                                    | 5.0   | -  |
| 498  | -                             | - | 457887.35                                   | 2219133.86 | Картометрический метод                                    | 5.0   | -  |
| 499  | -                             | - | 457885.62                                   | 2219113.64 | Картометрический метод                                    | 5.0   | -  |
| 500  | -                             | - | 457885.30                                   | 2219109.86 | Картометрический метод                                    | 5.0   | -  |
| 501  | -                             | - | 457891.76                                   | 2219099.40 | Картометрический метод                                    | 5.0   | -  |
| 502  | -                             | - | 457894.83                                   | 2219094.42 | Картометрический метод                                    | 5.0   | -  |
| 503  | -                             | - | 457904.62                                   | 2219077.98 | Картометрический метод                                    | 5.0   | -  |
| 504  | -                             | - | 457905.58                                   | 2219071.56 | Картометрический метод                                    | 5.0   | -  |
| 505  | -                             | - | 457909.02                                   | 2219068.35 | Картометрический метод                                    | 5.0   | -  |
| 506  | -                             | - | 457931.63                                   | 2219066.45 | Картометрический метод                                    | 5.0   | -  |
| 507  | -                             | - | 457961.67                                   | 2219063.93 | Картометрический метод                                    | 5.0   | -  |
| 508  | -                             | - | 457970.42                                   | 2219063.19 | Картометрический метод                                    | 5.0   | -  |
| 509  | -                             | - | 457967.07                                   | 2219038.71 | Картометрический метод                                    | 5.0   | -  |
| 510  | -                             | - | 457963.74                                   | 2219014.36 | Картометрический метод                                    | 5.0   | -  |

## 2. Сведения о характерных точках границ объекта

| Обозначение<br>характерных<br>точек границ | Существующие<br>координаты, м |   | Измененные<br>(уточненные)<br>координаты, м |            | Метод<br>определения<br>координат<br>характерной<br>точки | Средняя<br>квадратическая<br>погрешность<br>положения<br>характерной<br>точки (Mt), м | Описание<br>обозначения<br>точки на<br>местности<br>(при<br>наличии) |
|--|-------------------------------|---|---|------------|---|---|--|
|  | X                             | Y | X   | Y          |   |   |  |
| 1  | 2                             | 3 | 4   | 5          | 6   | 7   | 8  |
| 511  | -                             | - | 457953.89                                   | 2219030.88 | Картометрический метод                                    | 5.0   | -  |
| 512  | -                             | - | 457956.31                                   | 2219048.54 | Картометрический метод                                    | 5.0   | -  |
| 513  | -                             | - | 457952.87                                   | 2219052.63 | Картометрический метод                                    | 5.0   | -  |
| 514  | -                             | - | 457917.64                                   | 2219055.58 | Картометрический метод                                    | 5.0   | -  |
| 515  | -                             | - | 457915.80                                   | 2219034.63 | Картометрический метод                                    | 5.0   | -  |
| 516  | -                             | - | 457913.80                                   | 2219011.71 | Картометрический метод                                    | 5.0   | -  |
| 517  | -                             | - | 457884.57                                   | 2219021.00 | Картометрический метод                                    | 5.0   | -  |
| 518  | -                             | - | 457875.61                                   | 2218994.09 | Картометрический метод                                    | 5.0   | -  |
| 519  | -                             | - | 457864.11                                   | 2218968.85 | Картометрический метод                                    | 5.0   | -  |
| 520  | -                             | - | 457859.90                                   | 2218959.62 | Картометрический метод                                    | 5.0   | -  |
| 521  | -                             | - | 457844.64                                   | 2218940.21 | Картометрический метод                                    | 5.0   | -  |
| 522  | -                             | - | 457832.54                                   | 2218924.83 | Картометрический метод                                    | 5.0   | -  |
| 523  | -                             | - | 457826.01                                   | 2218916.51 | Картометрический метод                                    | 5.0   | -  |
| 524  | -                             | - | 457819.73                                   | 2218906.29 | Картометрический метод                                    | 5.0   | -  |
| 525  | -                             | - | 457804.28                                   | 2218881.15 | Картометрический метод                                    | 5.0   | -  |
| 526  | -                             | - | 457803.21                                   | 2218879.41 | Картометрический метод                                    | 5.0   | -  |
| 527  | -                             | - | 457784.71                                   | 2218854.94 | Картометрический метод                                    | 5.0   | -  |
| 528  | -                             | - | 457775.00                                   | 2218842.10 | Картометрический метод                                    | 5.0   | -  |
| 529  | -                             | - | 457759.86                                   | 2218825.92 | Картометрический метод                                    | 5.0   | -  |
| 530  | -                             | - | 457749.26                                   | 2218814.60 | Картометрический метод                                    | 5.0   | -  |
| 531  | -                             | - | 457742.69                                   | 2218809.51 | Картометрический метод                                    | 5.0   | -  |
| 532  | -                             | - | 457742.07                                   | 2218809.03 | Картометрический метод                                    | 5.0   | -  |
| 533  | -                             | - | 457737.51                                   | 2218805.59 | Картометрический метод                                    | 5.0   | -  |
| 534  | -                             | - | 457723.53                                   | 2218801.59 | Картометрический метод                                    | 5.0   | -  |
| 535  | -                             | - | 457708.94                                   | 2218802.98 | Картометрический метод                                    | 5.0   | -  |

## 2. Сведения о характерных точках границ объекта

| Обозначение<br>характерных<br>точек границ | Существующие<br>координаты, м |   | Измененные<br>(уточненные)<br>координаты, м |            | Метод<br>определения<br>координат<br>характерной<br>точки | Средняя<br>квадратическая<br>погрешность<br>положения<br>характерной<br>точки (Mt), м | Описание<br>обозначения<br>точки на<br>местности<br>(при<br>наличии) |
|--|-------------------------------|---|---|------------|---|---|--|
|  | X                             | Y | X   | Y          |   |   |  |
| 1  | 2                             | 3 | 4   | 5          | 6   | 7   | 8  |
| 536  | -                             | - | 457698.06                                   | 2218808.50 | Картометрический метод                                    | 5.0   | -  |
| 537  | -                             | - | 457695.85                                   | 2218809.61 | Картометрический метод                                    | 5.0   | -  |
| 538  | -                             | - | 457670.68                                   | 2218836.17 | Картометрический метод                                    | 5.0   | -  |
| 539  | -                             | - | 457593.55                                   | 2218916.92 | Картометрический метод                                    | 5.0   | -  |
| 540  | -                             | - | 457570.41                                   | 2218941.15 | Картометрический метод                                    | 5.0   | -  |
| 541  | -                             | - | 457554.13                                   | 2218958.26 | Картометрический метод                                    | 5.0   | -  |
| 542  | -                             | - | 457533.32                                   | 2218987.02 | Картометрический метод                                    | 5.0   | -  |
| 543  | -                             | - | 457530.72                                   | 2218985.36 | Картометрический метод                                    | 5.0   | -  |
| 544  | -                             | - | 457509.37                                   | 2219015.74 | Картометрический метод                                    | 5.0   | -  |
| 545  | -                             | - | 457510.45                                   | 2218992.81 | Картометрический метод                                    | 5.0   | -  |
| 546  | -                             | - | 457513.75                                   | 2218978.59 | Картометрический метод                                    | 5.0   | -  |
| 547  | -                             | - | 457515.04                                   | 2218855.86 | Картометрический метод                                    | 5.0   | -  |
| 548  | -                             | - | 457517.61                                   | 2218760.40 | Картометрический метод                                    | 5.0   | -  |
| 549  | -                             | - | 457485.42                                   | 2218758.29 | Картометрический метод                                    | 5.0   | -  |
| 550  | -                             | - | 457485.69                                   | 2218753.30 | Картометрический метод                                    | 5.0   | -  |
| 551  | -                             | - | 457533.46                                   | 2218756.43 | Картометрический метод                                    | 5.0   | -  |
| 552  | -                             | - | 457698.36                                   | 2218767.26 | Картометрический метод                                    | 5.0   | -  |
| 553  | -                             | - | 457736.62                                   | 2218769.77 | Картометрический метод                                    | 5.0   | -  |
| 554  | -                             | - | 457755.58                                   | 2218771.01 | Картометрический метод                                    | 5.0   | -  |
| 555  | -                             | - | 457867.76                                   | 2218778.38 | Картометрический метод                                    | 5.0   | -  |
| 556  | -                             | - | 457970.23                                   | 2218785.11 | Картометрический метод                                    | 5.0   | -  |
| 557  | -                             | - | 457973.16                                   | 2218815.18 | Картометрический метод                                    | 5.0   | -  |
| 558  | -                             | - | 457977.28                                   | 2218857.38 | Картометрический метод                                    | 5.0   | -  |
| 559  | -                             | - | 457979.74                                   | 2218882.60 | Картометрический метод                                    | 5.0   | -  |
| 560  | -                             | - | 457979.76                                   | 2218882.86 | Картометрический метод                                    | 5.0   | -  |

## 2. Сведения о характерных точках границ объекта

| Обозначение<br>характерных<br>точек границ | Существующие<br>координаты, м |   | Измененные<br>(уточненные)<br>координаты, м |            | Метод<br>определения<br>координат<br>характерной<br>точки | Средняя<br>квадратическая<br>погрешность<br>положения<br>характерной<br>точки (Mt), м | Описание<br>обозначения<br>точки на<br>местности<br>(при<br>наличии) |
|--|-------------------------------|---|---|------------|---|---|--|
|  | X                             | Y | X   | Y          |   |   |  |
| 1  | 2                             | 3 | 4   | 5          | 6   | 7   | 8  |
| 561  | -                             | - | 457983.05                                   | 2218916.56 | Картометрический метод                                    | 5.0   | -  |
| 562  | -                             | - | 457985.93                                   | 2218946.04 | Картометрический метод                                    | 5.0   | -  |
| 563  | -                             | - | 457989.49                                   | 2218981.24 | Картометрический метод                                    | 5.0   | -  |
| 564  | -                             | - | 457992.49                                   | 2219010.83 | Картометрический метод                                    | 5.0   | -  |
| 565  | -                             | - | 457995.38                                   | 2219038.28 | Картометрический метод                                    | 5.0   | -  |
| 566  | -                             | - | 458001.15                                   | 2219126.07 | Картометрический метод                                    | 5.0   | -  |
| 567  | -                             | - | 458009.72                                   | 2219256.51 | Картометрический метод                                    | 5.0   | -  |
| 568  | -                             | - | 458012.78                                   | 2219303.18 | Картометрический метод                                    | 5.0   | -  |
| 569  | -                             | - | 458015.82                                   | 2219349.64 | Картометрический метод                                    | 5.0   | -  |
| 570  | -                             | - | 458024.34                                   | 2219481.52 | Картометрический метод                                    | 5.0   | -  |
| 571  | -                             | - | 457898.30                                   | 2219486.44 | Картометрический метод                                    | 5.0   | -  |
| 572  | -                             | - | 457910.19                                   | 2219529.87 | Картометрический метод                                    | 5.0   | -  |
| 573  | -                             | - | 457913.31                                   | 2219548.26 | Картометрический метод                                    | 5.0   | -  |
| 574  | -                             | - | 457914.10                                   | 2219560.27 | Картометрический метод                                    | 5.0   | -  |
| 575  | -                             | - | 457899.94                                   | 2219631.89 | Картометрический метод                                    | 5.0   | -  |
| 576  | -                             | - | 457894.94                                   | 2219669.72 | Картометрический метод                                    | 5.0   | -  |
| 577  | -                             | - | 457883.14                                   | 2219696.59 | Картометрический метод                                    | 5.0   | -  |
| 578  | -                             | - | 457878.38                                   | 2219707.42 | Картометрический метод                                    | 5.0   | -  |
| 579  | -                             | - | 457920.49                                   | 2219735.78 | Картометрический метод                                    | 5.0   | -  |
| 580  | -                             | - | 457937.18                                   | 2219750.17 | Картометрический метод                                    | 5.0   | -  |
| 581  | -                             | - | 457909.12                                   | 2219749.76 | Картометрический метод                                    | 5.0   | -  |
| 582  | -                             | - | 457912.00                                   | 2219786.68 | Картометрический метод                                    | 5.0   | -  |
| 583  | -                             | - | 457950.73                                   | 2219807.01 | Картометрический метод                                    | 5.0   | -  |
| 584  | -                             | - | 457954.22                                   | 2219808.39 | Картометрический метод                                    | 5.0   | -  |
| 585  | -                             | - | 457959.80                                   | 2219809.74 | Картометрический метод                                    | 5.0   | -  |

## 2. Сведения о характерных точках границ объекта

| Обозначение<br>характерных<br>точек границ | Существующие<br>координаты, м |   | Измененные<br>(уточненные)<br>координаты, м |            | Метод<br>определения<br>координат<br>характерной<br>точки | Средняя<br>квадратическая<br>погрешность<br>положения<br>характерной<br>точки (Mt), м | Описание<br>обозначения<br>точки на<br>местности<br>(при<br>наличии) |
|--|-------------------------------|---|---|------------|---|---|--|
|  | X                             | Y | X   | Y          |   |   |  |
| 1  | 2                             | 3 | 4   | 5          | 6   | 7   | 8  |
| 586  | -                             | - | 457965.93                                   | 2219810.49 | Картометрический метод                                    | 5.0   | -  |
| 587  | -                             | - | 457973.39                                   | 2219810.38 | Картометрический метод                                    | 5.0   | -  |
| 588  | -                             | - | 458024.46                                   | 2219804.33 | Картометрический метод                                    | 5.0   | -  |
| 589  | -                             | - | 458036.10                                   | 2219804.05 | Картометрический метод                                    | 5.0   | -  |
| 590  | -                             | - | 458054.90                                   | 2219805.43 | Картометрический метод                                    | 5.0   | -  |
| 591  | -                             | - | 458058.25                                   | 2219841.00 | Картометрический метод                                    | 5.0   | -  |
| 592  | -                             | - | 458067.32                                   | 2219988.68 | Картометрический метод                                    | 5.0   | -  |
| 593  | -                             | - | 458073.59                                   | 2220090.88 | Картометрический метод                                    | 5.0   | -  |
| 375  | -                             | - | 458077.42                                   | 2220140.32 | Картометрический метод                                    | 5.0   | -  |
| 594  | -                             | - | 457073.48                                   | 2219557.94 | Картометрический метод                                    | 5.0   | -  |
| 595  | -                             | - | 457034.69                                   | 2219485.55 | Картометрический метод                                    | 5.0   | -  |
| 596  | -                             | - | 457000.61                                   | 2219463.73 | Картометрический метод                                    | 5.0   | -  |
| 597  | -                             | - | 456946.24                                   | 2219428.88 | Картометрический метод                                    | 5.0   | -  |
| 598  | -                             | - | 456919.45                                   | 2219411.71 | Картометрический метод                                    | 5.0   | -  |
| 599  | -                             | - | 456899.85                                   | 2219399.14 | Картометрический метод                                    | 5.0   | -  |
| 600  | -                             | - | 456876.83                                   | 2219384.39 | Картометрический метод                                    | 5.0   | -  |
| 601  | -                             | - | 456845.18                                   | 2219364.11 | Картометрический метод                                    | 5.0   | -  |
| 602  | -                             | - | 456818.74                                   | 2219347.17 | Картометрический метод                                    | 5.0   | -  |
| 603  | -                             | - | 456819.67                                   | 2219282.51 | Картометрический метод                                    | 5.0   | -  |
| 604  | -                             | - | 456747.04                                   | 2219281.94 | Картометрический метод                                    | 5.0   | -  |
| 605  | -                             | - | 456747.10                                   | 2219270.29 | Картометрический метод                                    | 5.0   | -  |
| 606  | -                             | - | 456710.23                                   | 2219264.52 | Картометрический метод                                    | 5.0   | -  |
| 607  | -                             | - | 456705.67                                   | 2219315.39 | Картометрический метод                                    | 5.0   | -  |
| 608  | -                             | - | 456700.83                                   | 2219355.68 | Картометрический метод                                    | 5.0   | -  |
| 609  | -                             | - | 456699.75                                   | 2219364.66 | Картометрический метод                                    | 5.0   | -  |



## 2. Сведения о характерных точках границ объекта

| Обозначение<br>характерных<br>точек границ | Существующие<br>координаты, м |   | Измененные<br>(уточненные)<br>координаты, м |            | Метод<br>определения<br>координат<br>характерной<br>точки | Средняя<br>квадратическая<br>погрешность<br>положения<br>характерной<br>точки (Mt), м | Описание<br>обозначения<br>точки на<br>местности<br>(при<br>наличии) |
|--|-------------------------------|---|---|------------|---|---|--|
|  | X                             | Y | X   | Y          |   |   |  |
| 1  | 2                             | 3 | 4   | 5          | 6   | 7   | 8  |
| 610  | -                             | - | 456697.73                                   | 2219381.48 | Картометрический метод                                    | 5.0   | -  |
| 611  | -                             | - | 456693.45                                   | 2219380.63 | Картометрический метод                                    | 5.0   | -  |
| 612  | -                             | - | 456687.90                                   | 2219409.01 | Картометрический метод                                    | 5.0   | -  |
| 613  | -                             | - | 456692.79                                   | 2219441.58 | Картометрический метод                                    | 5.0   | -  |
| 614  | -                             | - | 456702.51                                   | 2219440.52 | Картометрический метод                                    | 5.0   | -  |
| 615  | -                             | - | 456708.16                                   | 2219480.84 | Картометрический метод                                    | 5.0   | -  |
| 616  | -                             | - | 456721.19                                   | 2219479.27 | Картометрический метод                                    | 5.0   | -  |
| 617  | -                             | - | 456743.91                                   | 2219482.06 | Картометрический метод                                    | 5.0   | -  |
| 618  | -                             | - | 456743.02                                   | 2219514.32 | Картометрический метод                                    | 5.0   | -  |
| 619  | -                             | - | 456753.12                                   | 2219579.37 | Картометрический метод                                    | 5.0   | -  |
| 620  | -                             | - | 456766.47                                   | 2219643.23 | Картометрический метод                                    | 5.0   | -  |
| 621  | -                             | - | 456765.99                                   | 2219647.77 | Картометрический метод                                    | 5.0   | -  |
| 622  | -                             | - | 456762.88                                   | 2219677.81 | Картометрический метод                                    | 5.0   | -  |
| 623  | -                             | - | 456746.15                                   | 2219838.44 | Картометрический метод                                    | 5.0   | -  |
| 624  | -                             | - | 456742.62                                   | 2219872.30 | Картометрический метод                                    | 5.0   | -  |
| 625  | -                             | - | 456823.15                                   | 2219893.75 | Картометрический метод                                    | 5.0   | -  |
| 626  | -                             | - | 456833.34                                   | 2219899.59 | Картометрический метод                                    | 5.0   | -  |
| 627  | -                             | - | 456843.69                                   | 2219905.54 | Картометрический метод                                    | 5.0   | -  |
| 628  | -                             | - | 456847.98                                   | 2219907.63 | Картометрический метод                                    | 5.0   | -  |
| 629  | -                             | - | 456863.26                                   | 2219915.10 | Картометрический метод                                    | 5.0   | -  |
| 630  | -                             | - | 456871.29                                   | 2219922.18 | Картометрический метод                                    | 5.0   | -  |
| 631  | -                             | - | 456872.26                                   | 2219934.95 | Картометрический метод                                    | 5.0   | -  |
| 632  | -                             | - | 456891.87                                   | 2219943.36 | Картометрический метод                                    | 5.0   | -  |
| 633  | -                             | - | 456912.69                                   | 2219945.98 | Картометрический метод                                    | 5.0   | -  |
| 634  | -                             | - | 456926.49                                   | 2219960.17 | Картометрический метод                                    | 5.0   | -  |

## 2. Сведения о характерных точках границ объекта

| Обозначение<br>характерных<br>точек границ | Существующие<br>координаты, м |   | Измененные<br>(уточненные)<br>координаты, м |            | Метод<br>определения<br>координат<br>характерной<br>точки | Средняя<br>квадратическая<br>погрешность<br>положения<br>характерной<br>точки (Mt), м | Описание<br>обозначения<br>точки на<br>местности<br>(при<br>наличии) |
|--|-------------------------------|---|---|------------|---|---|--|
|  | X                             | Y | X   | Y          |   |   |  |
| 1  | 2                             | 3 | 4   | 5          | 6   | 7   | 8  |
| 635  | -                             | - | 456920.23                                   | 2219958.99 | Картометрический метод                                    | 5.0   | -  |
| 636  | -                             | - | 456904.11                                   | 2219960.64 | Картометрический метод                                    | 5.0   | -  |
| 637  | -                             | - | 456893.93                                   | 2219964.62 | Картометрический метод                                    | 5.0   | -  |
| 638  | -                             | - | 456880.15                                   | 2219965.48 | Картометрический метод                                    | 5.0   | -  |
| 639  | -                             | - | 456873.36                                   | 2219964.38 | Картометрический метод                                    | 5.0   | -  |
| 640  | -                             | - | 456824.81                                   | 2219932.24 | Картометрический метод                                    | 5.0   | -  |
| 641  | -                             | - | 456817.69                                   | 2219919.77 | Картометрический метод                                    | 5.0   | -  |
| 642  | -                             | - | 456799.90                                   | 2219910.49 | Картометрический метод                                    | 5.0   | -  |
| 643  | -                             | - | 456798.71                                   | 2219910.38 | Картометрический метод                                    | 5.0   | -  |
| 644  | -                             | - | 456767.19                                   | 2219907.59 | Картометрический метод                                    | 5.0   | -  |
| 645  | -                             | - | 456897.46                                   | 2220078.01 | Картометрический метод                                    | 5.0   | -  |
| 646  | -                             | - | 456912.91                                   | 2220084.73 | Картометрический метод                                    | 5.0   | -  |
| 647  | -                             | - | 456927.02                                   | 2220097.98 | Картометрический метод                                    | 5.0   | -  |
| 648  | -                             | - | 456935.08                                   | 2220112.47 | Картометрический метод                                    | 5.0   | -  |
| 649  | -                             | - | 456941.68                                   | 2220125.38 | Картометрический метод                                    | 5.0   | -  |
| 650  | -                             | - | 456958.02                                   | 2220151.18 | Картометрический метод                                    | 5.0   | -  |
| 651  | -                             | - | 456956.85                                   | 2220159.79 | Картометрический метод                                    | 5.0   | -  |
| 652  | -                             | - | 456941.55                                   | 2220169.25 | Картометрический метод                                    | 5.0   | -  |
| 653  | -                             | - | 456926.51                                   | 2220174.45 | Картометрический метод                                    | 5.0   | -  |
| 654  | -                             | - | 456911.27                                   | 2220175.60 | Картометрический метод                                    | 5.0   | -  |
| 655  | -                             | - | 456960.38                                   | 2220233.02 | Картометрический метод                                    | 5.0   | -  |
| 656  | -                             | - | 456966.19                                   | 2220224.85 | Картометрический метод                                    | 5.0   | -  |
| 657  | -                             | - | 457044.96                                   | 2220114.09 | Картометрический метод                                    | 5.0   | -  |
| 658  | -                             | - | 457092.33                                   | 2220199.26 | Картометрический метод                                    | 5.0   | -  |
| 659  | -                             | - | 457104.55                                   | 2220208.25 | Картометрический метод                                    | 5.0   | -  |

## 2. Сведения о характерных точках границ объекта

| Обозначение<br>характерных<br>точек границ | Существующие<br>координаты, м |   | Измененные<br>(уточненные)<br>координаты, м |            | Метод<br>определения<br>координат<br>характерной<br>точки | Средняя<br>квадратическая<br>погрешность<br>положения<br>характерной<br>точки (Mt), м | Описание<br>обозначения<br>точки на<br>местности<br>(при<br>наличии) |
|--|-------------------------------|---|---|------------|---|---|--|
|  | X                             | Y | X   | Y          |   |   |  |
| 1  | 2                             | 3 | 4   | 5          | 6   | 7   | 8  |
| 660  | -                             | - | 457119.00                                   | 2220208.76 | Картометрический метод                                    | 5.0   | -  |
| 661  | -                             | - | 457131.03                                   | 2220200.76 | Картометрический метод                                    | 5.0   | -  |
| 662  | -                             | - | 457135.16                                   | 2220207.86 | Картометрический метод                                    | 5.0   | -  |
| 663  | -                             | - | 457135.30                                   | 2220207.95 | Картометрический метод                                    | 5.0   | -  |
| 664  | -                             | - | 457154.46                                   | 2220240.78 | Картометрический метод                                    | 5.0   | -  |
| 665  | -                             | - | 457155.57                                   | 2220242.63 | Картометрический метод                                    | 5.0   | -  |
| 666  | -                             | - | 457183.72                                   | 2220289.19 | Картометрический метод                                    | 5.0   | -  |
| 667  | -                             | - | 457202.88                                   | 2220321.00 | Картометрический метод                                    | 5.0   | -  |
| 668  | -                             | - | 457198.87                                   | 2220326.90 | Картометрический метод                                    | 5.0   | -  |
| 669  | -                             | - | 457179.93                                   | 2220354.80 | Картометрический метод                                    | 5.0   | -  |
| 670  | -                             | - | 457164.93                                   | 2220376.86 | Картометрический метод                                    | 5.0   | -  |
| 671  | -                             | - | 457155.91                                   | 2220390.43 | Картометрический метод                                    | 5.0   | -  |
| 672  | -                             | - | 457134.56                                   | 2220421.85 | Картометрический метод                                    | 5.0   | -  |
| 673  | -                             | - | 457114.08                                   | 2220451.99 | Картометрический метод                                    | 5.0   | -  |
| 674  | -                             | - | 457105.08                                   | 2220465.24 | Картометрический метод                                    | 5.0   | -  |
| 675  | -                             | - | 457047.88                                   | 2220549.45 | Картометрический метод                                    | 5.0   | -  |
| 676  | -                             | - | 457096.96                                   | 2220601.57 | Картометрический метод                                    | 5.0   | -  |
| 677  | -                             | - | 457134.00                                   | 2220641.09 | Картометрический метод                                    | 5.0   | -  |
| 678  | -                             | - | 457146.57                                   | 2220654.58 | Картометрический метод                                    | 5.0   | -  |
| 679  | -                             | - | 457205.20                                   | 2220717.13 | Картометрический метод                                    | 5.0   | -  |
| 680  | -                             | - | 457192.42                                   | 2220735.26 | Картометрический метод                                    | 5.0   | -  |
| 681  | -                             | - | 457183.14                                   | 2220748.38 | Картометрический метод                                    | 5.0   | -  |
| 682  | -                             | - | 457174.47                                   | 2220760.70 | Картометрический метод                                    | 5.0   | -  |
| 683  | -                             | - | 457166.89                                   | 2220771.46 | Картометрический метод                                    | 5.0   | -  |
| 684  | -                             | - | 457166.31                                   | 2220772.27 | Картометрический метод                                    | 5.0   | -  |

## 2. Сведения о характерных точках границ объекта

| Обозначение<br>характерных<br>точек границ | Существующие<br>координаты, м |   | Измененные<br>(уточненные)<br>координаты, м |            | Метод<br>определения<br>координат<br>характерной<br>точки | Средняя<br>квадратическая<br>погрешность<br>положения<br>характерной<br>точки (Mt), м | Описание<br>обозначения<br>точки на<br>местности<br>(при<br>наличии) |
|--|-------------------------------|---|---|------------|---|---|--|
|  | X                             | Y | X   | Y          |   |   |  |
| 1  | 2                             | 3 | 4   | 5          | 6   | 7   | 8  |
| 685  | -                             | - | 457155.83                                   | 2220765.36 | Картометрический метод                                    | 5.0   | -  |
| 686  | -                             | - | 457154.26                                   | 2220764.43 | Картометрический метод                                    | 5.0   | -  |
| 687  | -                             | - | 457153.49                                   | 2220763.79 | Картометрический метод                                    | 5.0   | -  |
| 688  | -                             | - | 457128.39                                   | 2220740.04 | Картометрический метод                                    | 5.0   | -  |
| 689  | -                             | - | 457128.02                                   | 2220739.68 | Картометрический метод                                    | 5.0   | -  |
| 690  | -                             | - | 457121.35                                   | 2220733.09 | Картометрический метод                                    | 5.0   | -  |
| 691  | -                             | - | 457120.66                                   | 2220732.78 | Картометрический метод                                    | 5.0   | -  |
| 692  | -                             | - | 457112.53                                   | 2220725.77 | Картометрический метод                                    | 5.0   | -  |
| 693  | -                             | - | 457100.31                                   | 2220716.17 | Картометрический метод                                    | 5.0   | -  |
| 694  | -                             | - | 457098.48                                   | 2220714.73 | Картометрический метод                                    | 5.0   | -  |
| 695  | -                             | - | 457097.89                                   | 2220714.34 | Картометрический метод                                    | 5.0   | -  |
| 696  | -                             | - | 457075.46                                   | 2220700.09 | Картометрический метод                                    | 5.0   | -  |
| 697  | -                             | - | 457072.33                                   | 2220698.37 | Картометрический метод                                    | 5.0   | -  |
| 698  | -                             | - | 457062.92                                   | 2220693.63 | Картометрический метод                                    | 5.0   | -  |
| 699  | -                             | - | 457049.99                                   | 2220687.12 | Картометрический метод                                    | 5.0   | -  |
| 700  | -                             | - | 457037.05                                   | 2220680.62 | Картометрический метод                                    | 5.0   | -  |
| 701  | -                             | - | 457036.17                                   | 2220680.07 | Картометрический метод                                    | 5.0   | -  |
| 702  | -                             | - | 457012.48                                   | 2220662.55 | Картометрический метод                                    | 5.0   | -  |
| 703  | -                             | - | 457004.06                                   | 2220656.29 | Картометрический метод                                    | 5.0   | -  |
| 704  | -                             | - | 456981.27                                   | 2220637.78 | Картометрический метод                                    | 5.0   | -  |
| 705  | -                             | - | 456961.92                                   | 2220622.05 | Картометрический метод                                    | 5.0   | -  |
| 706  | -                             | - | 456960.00                                   | 2220620.31 | Картометрический метод                                    | 5.0   | -  |
| 707  | -                             | - | 456958.05                                   | 2220618.11 | Картометрический метод                                    | 5.0   | -  |
| 708  | -                             | - | 456950.87                                   | 2220609.86 | Картометрический метод                                    | 5.0   | -  |
| 709  | -                             | - | 456950.71                                   | 2220609.76 | Картометрический метод                                    | 5.0   | -  |

## 2. Сведения о характерных точках границ объекта

| Обозначение<br>характерных<br>точек границ | Существующие<br>координаты, м |   | Измененные<br>(уточненные)<br>координаты, м |            | Метод<br>определения<br>координат<br>характерной<br>точки | Средняя<br>квадратическая<br>погрешность<br>положения<br>характерной<br>точки (Mt), м | Описание<br>обозначения<br>точки на<br>местности<br>(при<br>наличии) |
|--|-------------------------------|---|---|------------|---|---|--|
|  | X                             | Y | X   | Y          |   |   |  |
| 1  | 2                             | 3 | 4   | 5          | 6   | 7   | 8  |
| 710  | -                             | - | 456941.48                                   | 2220599.29 | Картометрический метод                                    | 5.0   | -  |
| 711  | -                             | - | 456940.71                                   | 2220598.67 | Картометрический метод                                    | 5.0   | -  |
| 712  | -                             | - | 456933.06                                   | 2220592.59 | Картометрический метод                                    | 5.0   | -  |
| 713  | -                             | - | 456931.88                                   | 2220591.66 | Картометрический метод                                    | 5.0   | -  |
| 714  | -                             | - | 456929.46                                   | 2220589.74 | Картометрический метод                                    | 5.0   | -  |
| 715  | -                             | - | 456925.41                                   | 2220586.52 | Картометрический метод                                    | 5.0   | -  |
| 716  | -                             | - | 456920.75                                   | 2220583.13 | Картометрический метод                                    | 5.0   | -  |
| 717  | -                             | - | 456914.71                                   | 2220579.53 | Картометрический метод                                    | 5.0   | -  |
| 718  | -                             | - | 456911.85                                   | 2220577.94 | Картометрический метод                                    | 5.0   | -  |
| 719  | -                             | - | 456906.39                                   | 2220575.38 | Картометрический метод                                    | 5.0   | -  |
| 720  | -                             | - | 456896.94                                   | 2220571.26 | Картометрический метод                                    | 5.0   | -  |
| 721  | -                             | - | 456894.45                                   | 2220570.69 | Картометрический метод                                    | 5.0   | -  |
| 722  | -                             | - | 456879.47                                   | 2220552.57 | Картометрический метод                                    | 5.0   | -  |
| 723  | -                             | - | 456892.17                                   | 2220541.87 | Картометрический метод                                    | 5.0   | -  |
| 724  | -                             | - | 456888.49                                   | 2220485.98 | Картометрический метод                                    | 5.0   | -  |
| 725  | -                             | - | 456835.21                                   | 2220368.38 | Картометрический метод                                    | 5.0   | -  |
| 726  | -                             | - | 456811.88                                   | 2220387.41 | Картометрический метод                                    | 5.0   | -  |
| 727  | -                             | - | 456832.33                                   | 2220434.95 | Картометрический метод                                    | 5.0   | -  |
| 728  | -                             | - | 456731.70                                   | 2220471.21 | Картометрический метод                                    | 5.0   | -  |
| 729  | -                             | - | 456702.49                                   | 2220535.70 | Картометрический метод                                    | 5.0   | -  |
| 730  | -                             | - | 456731.34                                   | 2220540.48 | Картометрический метод                                    | 5.0   | -  |
| 731  | -                             | - | 456730.90                                   | 2220626.07 | Картометрический метод                                    | 5.0   | -  |
| 732  | -                             | - | 456732.62                                   | 2220637.87 | Картометрический метод                                    | 5.0   | -  |
| 733  | -                             | - | 456738.51                                   | 2220690.77 | Картометрический метод                                    | 5.0   | -  |
| 734  | -                             | - | 456771.86                                   | 2220728.01 | Картометрический метод                                    | 5.0   | -  |

## 2. Сведения о характерных точках границ объекта

| Обозначение<br>характерных<br>точек границ | Существующие<br>координаты, м |   | Измененные<br>(уточненные)<br>координаты, м |            | Метод<br>определения<br>координат<br>характерной<br>точки | Средняя<br>квадратическая<br>погрешность<br>положения<br>характерной<br>точки (Mt), м | Описание<br>обозначения<br>точки на<br>местности<br>(при<br>наличии) |
|--|-------------------------------|---|---|------------|---|---|--|
|  | X                             | Y | X   | Y          |   |   |  |
| 1  | 2                             | 3 | 4   | 5          | 6   | 7   | 8  |
| 735  | -                             | - | 456741.25                                   | 2220746.14 | Картометрический метод                                    | 5.0   | -  |
| 736  | -                             | - | 456711.93                                   | 2220749.68 | Картометрический метод                                    | 5.0   | -  |
| 737  | -                             | - | 456657.17                                   | 2220714.83 | Картометрический метод                                    | 5.0   | -  |
| 738  | -                             | - | 456651.38                                   | 2220711.14 | Картометрический метод                                    | 5.0   | -  |
| 739  | -                             | - | 456660.77                                   | 2220703.64 | Картометрический метод                                    | 5.0   | -  |
| 740  | -                             | - | 456664.78                                   | 2220700.44 | Картометрический метод                                    | 5.0   | -  |
| 741  | -                             | - | 456682.39                                   | 2220661.10 | Картометрический метод                                    | 5.0   | -  |
| 742  | -                             | - | 456687.85                                   | 2220587.04 | Картометрический метод                                    | 5.0   | -  |
| 743  | -                             | - | 456671.51                                   | 2220526.59 | Картометрический метод                                    | 5.0   | -  |
| 744  | -                             | - | 456587.62                                   | 2220533.79 | Картометрический метод                                    | 5.0   | -  |
| 745  | -                             | - | 456559.27                                   | 2220530.92 | Картометрический метод                                    | 5.0   | -  |
| 746  | -                             | - | 456504.06                                   | 2220569.61 | Картометрический метод                                    | 5.0   | -  |
| 747  | -                             | - | 456486.70                                   | 2220573.54 | Картометрический метод                                    | 5.0   | -  |
| 748  | -                             | - | 456477.83                                   | 2220533.95 | Картометрический метод                                    | 5.0   | -  |
| 749  | -                             | - | 456432.70                                   | 2220526.12 | Картометрический метод                                    | 5.0   | -  |
| 750  | -                             | - | 456437.71                                   | 2220427.25 | Картометрический метод                                    | 5.0   | -  |
| 751  | -                             | - | 456438.74                                   | 2220406.83 | Картометрический метод                                    | 5.0   | -  |
| 752  | -                             | - | 456465.44                                   | 2220360.27 | Картометрический метод                                    | 5.0   | -  |
| 753  | -                             | - | 456469.80                                   | 2220310.15 | Картометрический метод                                    | 5.0   | -  |
| 754  | -                             | - | 456445.48                                   | 2220289.95 | Картометрический метод                                    | 5.0   | -  |
| 755  | -                             | - | 456449.43                                   | 2220273.67 | Картометрический метод                                    | 5.0   | -  |
| 756  | -                             | - | 456436.91                                   | 2220267.37 | Картометрический метод                                    | 5.0   | -  |
| 757  | -                             | - | 456415.09                                   | 2220256.39 | Картометрический метод                                    | 5.0   | -  |
| 758  | -                             | - | 456419.25                                   | 2220246.13 | Картометрический метод                                    | 5.0   | -  |
| 759  | -                             | - | 456402.18                                   | 2220234.63 | Картометрический метод                                    | 5.0   | -  |

## 2. Сведения о характерных точках границ объекта

| Обозначение<br>характерных<br>точек границ | Существующие<br>координаты, м |   | Измененные<br>(уточненные)<br>координаты, м |            | Метод<br>определения<br>координат<br>характерной<br>точки | Средняя<br>квадратическая<br>погрешность<br>положения<br>характерной<br>точки (Mt), м | Описание<br>обозначения<br>точки на<br>местности<br>(при<br>наличии) |
|--|-------------------------------|---|---|------------|---|---|--|
|  | X                             | Y | X   | Y          |   |   |  |
| 1  | 2                             | 3 | 4   | 5          | 6   | 7   | 8  |
| 760  | -                             | - | 456348.05                                   | 2220277.88 | Картометрический метод                                    | 5.0   | -  |
| 761  | -                             | - | 456306.06                                   | 2220314.16 | Картометрический метод                                    | 5.0   | -  |
| 762  | -                             | - | 456303.09                                   | 2220325.83 | Картометрический метод                                    | 5.0   | -  |
| 763  | -                             | - | 456314.30                                   | 2220328.23 | Картометрический метод                                    | 5.0   | -  |
| 764  | -                             | - | 456313.87                                   | 2220339.15 | Картометрический метод                                    | 5.0   | -  |
| 765  | -                             | - | 456307.44                                   | 2220363.33 | Картометрический метод                                    | 5.0   | -  |
| 766  | -                             | - | 456299.61                                   | 2220392.77 | Картометрический метод                                    | 5.0   | -  |
| 767  | -                             | - | 456302.47                                   | 2220399.89 | Картометрический метод                                    | 5.0   | -  |
| 768  | -                             | - | 456303.43                                   | 2220408.57 | Картометрический метод                                    | 5.0   | -  |
| 769  | -                             | - | 456301.09                                   | 2220420.45 | Картометрический метод                                    | 5.0   | -  |
| 770  | -                             | - | 456297.77                                   | 2220425.82 | Картометрический метод                                    | 5.0   | -  |
| 771  | -                             | - | 456293.57                                   | 2220416.01 | Картометрический метод                                    | 5.0   | -  |
| 772  | -                             | - | 456282.67                                   | 2220408.23 | Картометрический метод                                    | 5.0   | -  |
| 773  | -                             | - | 456279.64                                   | 2220406.06 | Картометрический метод                                    | 5.0   | -  |
| 774  | -                             | - | 456277.73                                   | 2220405.64 | Картометрический метод                                    | 5.0   | -  |
| 775  | -                             | - | 456276.06                                   | 2220456.47 | Картометрический метод                                    | 5.0   | -  |
| 776  | -                             | - | 456238.53                                   | 2220464.40 | Картометрический метод                                    | 5.0   | -  |
| 777  | -                             | - | 456238.31                                   | 2220417.14 | Картометрический метод                                    | 5.0   | -  |
| 778  | -                             | - | 456232.40                                   | 2220414.67 | Картометрический метод                                    | 5.0   | -  |
| 779  | -                             | - | 456227.03                                   | 2220404.51 | Картометрический метод                                    | 5.0   | -  |
| 780  | -                             | - | 456227.79                                   | 2220394.48 | Картометрический метод                                    | 5.0   | -  |
| 781  | -                             | - | 456215.63                                   | 2220396.73 | Картометрический метод                                    | 5.0   | -  |
| 782  | -                             | - | 456165.06                                   | 2220423.62 | Картометрический метод                                    | 5.0   | -  |
| 783  | -                             | - | 456155.10                                   | 2220428.60 | Картометрический метод                                    | 5.0   | -  |
| 784  | -                             | - | 456153.36                                   | 2220427.97 | Картометрический метод                                    | 5.0   | -  |

## 2. Сведения о характерных точках границ объекта

| Обозначение<br>характерных<br>точек границ | Существующие<br>координаты, м |   | Измененные<br>(уточненные)<br>координаты, м |            | Метод<br>определения<br>координат<br>характерной<br>точки | Средняя<br>квадратическая<br>погрешность<br>положения<br>характерной<br>точки (Mt), м | Описание<br>обозначения<br>точки на<br>местности<br>(при<br>наличии) |
|--|-------------------------------|---|---|------------|---|---|--|
|  | X                             | Y | X   | Y          |   |   |  |
| 1  | 2                             | 3 | 4   | 5          | 6   | 7   | 8  |
| 785  | -                             | - | 456155.79                                   | 2220422.82 | Картометрический метод                                    | 5.0   | -  |
| 786  | -                             | - | 456157.49                                   | 2220419.21 | Картометрический метод                                    | 5.0   | -  |
| 787  | -                             | - | 456163.00                                   | 2220405.79 | Картометрический метод                                    | 5.0   | -  |
| 788  | -                             | - | 456163.55                                   | 2220398.32 | Картометрический метод                                    | 5.0   | -  |
| 789  | -                             | - | 456165.53                                   | 2220388.13 | Картометрический метод                                    | 5.0   | -  |
| 790  | -                             | - | 456168.57                                   | 2220350.96 | Картометрический метод                                    | 5.0   | -  |
| 791  | -                             | - | 456174.97                                   | 2220331.68 | Картометрический метод                                    | 5.0   | -  |
| 792  | -                             | - | 456170.71                                   | 2220325.29 | Картометрический метод                                    | 5.0   | -  |
| 793  | -                             | - | 456171.69                                   | 2220309.34 | Картометрический метод                                    | 5.0   | -  |
| 794  | -                             | - | 456172.55                                   | 2220298.93 | Картометрический метод                                    | 5.0   | -  |
| 795  | -                             | - | 456173.24                                   | 2220268.46 | Картометрический метод                                    | 5.0   | -  |
| 796  | -                             | - | 456173.61                                   | 2220239.27 | Картометрический метод                                    | 5.0   | -  |
| 797  | -                             | - | 456175.60                                   | 2220193.23 | Картометрический метод                                    | 5.0   | -  |
| 798  | -                             | - | 456175.93                                   | 2220162.42 | Картометрический метод                                    | 5.0   | -  |
| 799  | -                             | - | 456176.04                                   | 2220162.31 | Картометрический метод                                    | 5.0   | -  |
| 800  | -                             | - | 456177.23                                   | 2220126.67 | Картометрический метод                                    | 5.0   | -  |
| 801  | -                             | - | 456179.58                                   | 2220126.75 | Картометрический метод                                    | 5.0   | -  |
| 802  | -                             | - | 456184.33                                   | 2220084.38 | Картометрический метод                                    | 5.0   | -  |
| 803  | -                             | - | 456196.64                                   | 2220060.04 | Картометрический метод                                    | 5.0   | -  |
| 804  | -                             | - | 456212.13                                   | 2220039.22 | Картометрический метод                                    | 5.0   | -  |
| 805  | -                             | - | 456223.05                                   | 2220029.11 | Картометрический метод                                    | 5.0   | -  |
| 806  | -                             | - | 456224.11                                   | 2220027.33 | Картометрический метод                                    | 5.0   | -  |
| 807  | -                             | - | 456228.13                                   | 2220022.59 | Картометрический метод                                    | 5.0   | -  |
| 808  | -                             | - | 456245.43                                   | 2220011.82 | Картометрический метод                                    | 5.0   | -  |
| 809  | -                             | - | 456268.64                                   | 2220000.30 | Картометрический метод                                    | 5.0   | -  |



## 2. Сведения о характерных точках границ объекта

| Обозначение<br>характерных<br>точек границ | Существующие<br>координаты, м |   | Измененные<br>(уточненные)<br>координаты, м |            | Метод<br>определения<br>координат<br>характерной<br>точки | Средняя<br>квадратическая<br>погрешность<br>положения<br>характерной<br>точки (Mt), м | Описание<br>обозначения<br>точки на<br>местности<br>(при<br>наличии) |
|--|-------------------------------|---|---|------------|---|---|--|
|  | X                             | Y | X   | Y          |   |   |  |
| 1  | 2                             | 3 | 4   | 5          | 6   | 7   | 8  |
| 810  | -                             | - | 456299.32                                   | 2219990.41 | Картометрический метод                                    | 5.0   | -  |
| 811  | -                             | - | 456325.65                                   | 2219985.23 | Картометрический метод                                    | 5.0   | -  |
| 812  | -                             | - | 456346.23                                   | 2219981.18 | Картометрический метод                                    | 5.0   | -  |
| 813  | -                             | - | 456350.23                                   | 2219980.47 | Картометрический метод                                    | 5.0   | -  |
| 814  | -                             | - | 456350.33                                   | 2219976.28 | Картометрический метод                                    | 5.0   | -  |
| 815  | -                             | - | 456353.45                                   | 2219975.61 | Картометрический метод                                    | 5.0   | -  |
| 816  | -                             | - | 456353.35                                   | 2219979.93 | Картометрический метод                                    | 5.0   | -  |
| 817  | -                             | - | 456355.68                                   | 2219979.52 | Картометрический метод                                    | 5.0   | -  |
| 818  | -                             | - | 456429.82                                   | 2219967.82 | Картометрический метод                                    | 5.0   | -  |
| 819  | -                             | - | 456457.13                                   | 2219965.07 | Картометрический метод                                    | 5.0   | -  |
| 820  | -                             | - | 456485.78                                   | 2219960.86 | Картометрический метод                                    | 5.0   | -  |
| 821  | -                             | - | 456510.01                                   | 2219959.79 | Картометрический метод                                    | 5.0   | -  |
| 822  | -                             | - | 456526.52                                   | 2219957.00 | Картометрический метод                                    | 5.0   | -  |
| 823  | -                             | - | 456545.24                                   | 2219944.52 | Картометрический метод                                    | 5.0   | -  |
| 824  | -                             | - | 456562.54                                   | 2219940.11 | Картометрический метод                                    | 5.0   | -  |
| 825  | -                             | - | 456583.53                                   | 2219929.43 | Картометрический метод                                    | 5.0   | -  |
| 826  | -                             | - | 456596.96                                   | 2219916.27 | Картометрический метод                                    | 5.0   | -  |
| 827  | -                             | - | 456615.75                                   | 2219897.88 | Картометрический метод                                    | 5.0   | -  |
| 828  | -                             | - | 456615.95                                   | 2219896.28 | Картометрический метод                                    | 5.0   | -  |
| 829  | -                             | - | 456616.66                                   | 2219892.46 | Картометрический метод                                    | 5.0   | -  |
| 830  | -                             | - | 456624.93                                   | 2219874.31 | Картометрический метод                                    | 5.0   | -  |
| 831  | -                             | - | 456631.52                                   | 2219843.84 | Картометрический метод                                    | 5.0   | -  |
| 832  | -                             | - | 456632.93                                   | 2219826.84 | Картометрический метод                                    | 5.0   | -  |
| 833  | -                             | - | 456632.75                                   | 2219820.21 | Картометрический метод                                    | 5.0   | -  |
| 834  | -                             | - | 456631.30                                   | 2219788.89 | Картометрический метод                                    | 5.0   | -  |

## 2. Сведения о характерных точках границ объекта

| Обозначение<br>характерных<br>точек границ | Существующие<br>координаты, м |   | Измененные<br>(уточненные)<br>координаты, м |            | Метод<br>определения<br>координат<br>характерной<br>точки | Средняя<br>квадратическая<br>погрешность<br>положения<br>характерной<br>точки (Mt), м | Описание<br>обозначения<br>точки на<br>местности<br>(при<br>наличии) |
|--|-------------------------------|---|---|------------|---|---|--|
|  | X                             | Y | X   | Y          |   |   |  |
| 1  | 2                             | 3 | 4   | 5          | 6   | 7   | 8  |
| 835  | -                             | - | 456632.52                                   | 2219781.76 | Картометрический метод                                    | 5.0   | -  |
| 836  | -                             | - | 456631.67                                   | 2219769.91 | Картометрический метод                                    | 5.0   | -  |
| 837  | -                             | - | 456624.28                                   | 2219724.54 | Картометрический метод                                    | 5.0   | -  |
| 838  | -                             | - | 456619.42                                   | 2219684.31 | Картометрический метод                                    | 5.0   | -  |
| 839  | -                             | - | 456616.58                                   | 2219684.39 | Картометрический метод                                    | 5.0   | -  |
| 840  | -                             | - | 456611.98                                   | 2219634.50 | Картометрический метод                                    | 5.0   | -  |
| 841  | -                             | - | 456604.07                                   | 2219553.89 | Картометрический метод                                    | 5.0   | -  |
| 842  | -                             | - | 456602.20                                   | 2219541.61 | Картометрический метод                                    | 5.0   | -  |
| 843  | -                             | - | 456601.77                                   | 2219538.56 | Картометрический метод                                    | 5.0   | -  |
| 844  | -                             | - | 456596.57                                   | 2219503.74 | Картометрический метод                                    | 5.0   | -  |
| 845  | -                             | - | 456595.45                                   | 2219494.36 | Картометрический метод                                    | 5.0   | -  |
| 846  | -                             | - | 456589.83                                   | 2219446.07 | Картометрический метод                                    | 5.0   | -  |
| 847  | -                             | - | 456587.56                                   | 2219446.20 | Картометрический метод                                    | 5.0   | -  |
| 848  | -                             | - | 456586.17                                   | 2219416.19 | Картометрический метод                                    | 5.0   | -  |
| 849  | -                             | - | 456586.00                                   | 2219375.45 | Картометрический метод                                    | 5.0   | -  |
| 850  | -                             | - | 456585.97                                   | 2219366.18 | Картометрический метод                                    | 5.0   | -  |
| 851  | -                             | - | 456585.89                                   | 2219336.19 | Картометрический метод                                    | 5.0   | -  |
| 852  | -                             | - | 456588.41                                   | 2219336.31 | Картометрический метод                                    | 5.0   | -  |
| 853  | -                             | - | 456596.07                                   | 2219301.12 | Картометрический метод                                    | 5.0   | -  |
| 854  | -                             | - | 456630.77                                   | 2219191.87 | Картометрический метод                                    | 5.0   | -  |
| 855  | -                             | - | 456647.73                                   | 2219131.18 | Картометрический метод                                    | 5.0   | -  |
| 856  | -                             | - | 456649.36                                   | 2219124.14 | Картометрический метод                                    | 5.0   | -  |
| 857  | -                             | - | 456655.32                                   | 2219102.03 | Картометрический метод                                    | 5.0   | -  |
| 858  | -                             | - | 456657.99                                   | 2219092.30 | Картометрический метод                                    | 5.0   | -  |
| 859  | -                             | - | 456659.27                                   | 2219087.65 | Картометрический метод                                    | 5.0   | -  |

## 2. Сведения о характерных точках границ объекта

| Обозначение<br>характерных<br>точек границ | Существующие<br>координаты, м |   | Измененные<br>(уточненные)<br>координаты, м |            | Метод<br>определения<br>координат<br>характерной<br>точки | Средняя<br>квадратическая<br>погрешность<br>положения<br>характерной<br>точки (Mt), м | Описание<br>обозначения<br>точки на<br>местности<br>(при<br>наличии) |
|--|-------------------------------|---|---|------------|---|---|--|
|  | X                             | Y | X   | Y          |   |   |  |
| 1  | 2                             | 3 | 4   | 5          | 6   | 7   | 8  |
| 860  | -                             | - | 456659.91                                   | 2219087.84 | Картометрический метод                                    | 5.0   | -  |
| 861  | -                             | - | 456666.08                                   | 2219065.91 | Картометрический метод                                    | 5.0   | -  |
| 862  | -                             | - | 456675.49                                   | 2219046.88 | Картометрический метод                                    | 5.0   | -  |
| 863  | -                             | - | 456686.72                                   | 2219004.03 | Картометрический метод                                    | 5.0   | -  |
| 864  | -                             | - | 456691.97                                   | 2218984.00 | Картометрический метод                                    | 5.0   | -  |
| 865  | -                             | - | 456697.94                                   | 2218961.19 | Картометрический метод                                    | 5.0   | -  |
| 866  | -                             | - | 456699.44                                   | 2218955.50 | Картометрический метод                                    | 5.0   | -  |
| 867  | -                             | - | 456704.43                                   | 2218918.28 | Картометрический метод                                    | 5.0   | -  |
| 868  | -                             | - | 456711.12                                   | 2218868.37 | Картометрический метод                                    | 5.0   | -  |
| 869  | -                             | - | 456717.81                                   | 2218818.46 | Картометрический метод                                    | 5.0   | -  |
| 870  | -                             | - | 456710.66                                   | 2218778.86 | Картометрический метод                                    | 5.0   | -  |
| 871  | -                             | - | 456723.75                                   | 2218774.23 | Картометрический метод                                    | 5.0   | -  |
| 872  | -                             | - | 456719.12                                   | 2218808.71 | Картометрический метод                                    | 5.0   | -  |
| 873  | -                             | - | 456739.65                                   | 2218775.54 | Картометрический метод                                    | 5.0   | -  |
| 874  | -                             | - | 456755.72                                   | 2218774.21 | Картометрический метод                                    | 5.0   | -  |
| 875  | -                             | - | 456755.32                                   | 2218818.97 | Картометрический метод                                    | 5.0   | -  |
| 876  | -                             | - | 456771.43                                   | 2218819.16 | Картометрический метод                                    | 5.0   | -  |
| 877  | -                             | - | 456812.41                                   | 2218819.83 | Картометрический метод                                    | 5.0   | -  |
| 878  | -                             | - | 456812.09                                   | 2218841.98 | Картометрический метод                                    | 5.0   | -  |
| 879  | -                             | - | 456817.07                                   | 2218841.96 | Картометрический метод                                    | 5.0   | -  |
| 880  | -                             | - | 456817.37                                   | 2218814.87 | Картометрический метод                                    | 5.0   | -  |
| 881  | -                             | - | 456783.85                                   | 2218814.41 | Картометрический метод                                    | 5.0   | -  |
| 882  | -                             | - | 456783.91                                   | 2218810.31 | Картометрический метод                                    | 5.0   | -  |
| 883  | -                             | - | 456771.47                                   | 2218810.13 | Картометрический метод                                    | 5.0   | -  |
| 884  | -                             | - | 456774.18                                   | 2218799.28 | Картометрический метод                                    | 5.0   | -  |

## 2. Сведения о характерных точках границ объекта

| Обозначение<br>характерных<br>точек границ | Существующие<br>координаты, м |   | Измененные<br>(уточненные)<br>координаты, м |            | Метод<br>определения<br>координат<br>характерной<br>точки | Средняя<br>квадратическая<br>погрешность<br>положения<br>характерной<br>точки (Mt), м | Описание<br>обозначения<br>точки на<br>местности<br>(при<br>наличии) |
|--|-------------------------------|---|---|------------|---|---|--|
|  | X                             | Y | X   | Y          |   |   |  |
| 1  | 2                             | 3 | 4   | 5          | 6   | 7   | 8  |
| 885  | -                             | - | 456786.26                                   | 2218784.90 | Картометрический метод                                    | 5.0   | -  |
| 886  | -                             | - | 456793.52                                   | 2218784.73 | Картометрический метод                                    | 5.0   | -  |
| 887  | -                             | - | 456797.27                                   | 2218772.45 | Картометрический метод                                    | 5.0   | -  |
| 888  | -                             | - | 456817.83                                   | 2218772.76 | Картометрический метод                                    | 5.0   | -  |
| 889  | -                             | - | 456826.26                                   | 2218776.42 | Картометрический метод                                    | 5.0   | -  |
| 890  | -                             | - | 456834.93                                   | 2218782.03 | Картометрический метод                                    | 5.0   | -  |
| 891  | -                             | - | 456842.52                                   | 2218789.09 | Картометрический метод                                    | 5.0   | -  |
| 892  | -                             | - | 456847.31                                   | 2218796.57 | Картометрический метод                                    | 5.0   | -  |
| 893  | -                             | - | 456850.37                                   | 2218806.14 | Картометрический метод                                    | 5.0   | -  |
| 894  | -                             | - | 456853.24                                   | 2218821.25 | Картометрический метод                                    | 5.0   | -  |
| 895  | -                             | - | 456853.17                                   | 2218843.55 | Картометрический метод                                    | 5.0   | -  |
| 896  | -                             | - | 456855.93                                   | 2218886.50 | Картометрический метод                                    | 5.0   | -  |
| 897  | -                             | - | 456859.56                                   | 2218933.32 | Картометрический метод                                    | 5.0   | -  |
| 898  | -                             | - | 456861.83                                   | 2218951.04 | Картометрический метод                                    | 5.0   | -  |
| 899  | -                             | - | 456865.18                                   | 2218967.64 | Картометрический метод                                    | 5.0   | -  |
| 900  | -                             | - | 456869.08                                   | 2218980.80 | Картометрический метод                                    | 5.0   | -  |
| 901  | -                             | - | 456874.14                                   | 2218989.92 | Картометрический метод                                    | 5.0   | -  |
| 902  | -                             | - | 456881.11                                   | 2219005.27 | Картометрический метод                                    | 5.0   | -  |
| 903  | -                             | - | 456892.71                                   | 2219016.60 | Картометрический метод                                    | 5.0   | -  |
| 904  | -                             | - | 456902.09                                   | 2219024.12 | Картометрический метод                                    | 5.0   | -  |
| 905  | -                             | - | 456907.81                                   | 2219028.70 | Картометрический метод                                    | 5.0   | -  |
| 906  | -                             | - | 456921.97                                   | 2219039.49 | Картометрический метод                                    | 5.0   | -  |
| 907  | -                             | - | 456956.94                                   | 2219059.25 | Картометрический метод                                    | 5.0   | -  |
| 908  | -                             | - | 456996.91                                   | 2219083.16 | Картометрический метод                                    | 5.0   | -  |
| 909  | -                             | - | 457003.17                                   | 2219086.85 | Картометрический метод                                    | 5.0   | -  |

## 2. Сведения о характерных точках границ объекта

| Обозначение<br>характерных<br>точек границ | Существующие<br>координаты, м |   | Измененные<br>(уточненные)<br>координаты, м |            | Метод<br>определения<br>координат<br>характерной<br>точки | Средняя<br>квадратическая<br>погрешность<br>положения<br>характерной<br>точки (Mt), м | Описание<br>обозначения<br>точки на<br>местности<br>(при<br>наличии) |
|--|-------------------------------|---|---|------------|---|---|--|
|  | X                             | Y | X   | Y          |   |   |  |
| 1  | 2                             | 3 | 4   | 5          | 6   | 7   | 8  |
| 910  | -                             | - | 457009.25                                   | 2219088.19 | Картометрический метод                                    | 5.0   | -  |
| 911  | -                             | - | 457031.45                                   | 2219099.15 | Картометрический метод                                    | 5.0   | -  |
| 912  | -                             | - | 457037.19                                   | 2219104.14 | Картометрический метод                                    | 5.0   | -  |
| 913  | -                             | - | 457042.71                                   | 2219112.99 | Картометрический метод                                    | 5.0   | -  |
| 914  | -                             | - | 457044.34                                   | 2219132.55 | Картометрический метод                                    | 5.0   | -  |
| 915  | -                             | - | 457043.23                                   | 2219137.44 | Картометрический метод                                    | 5.0   | -  |
| 916  | -                             | - | 457044.87                                   | 2219142.38 | Картометрический метод                                    | 5.0   | -  |
| 917  | -                             | - | 457046.85                                   | 2219162.94 | Картометрический метод                                    | 5.0   | -  |
| 918  | -                             | - | 457047.79                                   | 2219175.66 | Картометрический метод                                    | 5.0   | -  |
| 919  | -                             | - | 457049.78                                   | 2219175.31 | Картометрический метод                                    | 5.0   | -  |
| 920  | -                             | - | 457053.04                                   | 2219188.52 | Картометрический метод                                    | 5.0   | -  |
| 921  | -                             | - | 457057.26                                   | 2219202.00 | Картометрический метод                                    | 5.0   | -  |
| 922  | -                             | - | 457062.11                                   | 2219219.65 | Картометрический метод                                    | 5.0   | -  |
| 923  | -                             | - | 457059.00                                   | 2219226.08 | Картометрический метод                                    | 5.0   | -  |
| 924  | -                             | - | 457051.25                                   | 2219225.73 | Картометрический метод                                    | 5.0   | -  |
| 925  | -                             | - | 457027.96                                   | 2219223.30 | Картометрический метод                                    | 5.0   | -  |
| 926  | -                             | - | 457025.07                                   | 2219223.00 | Картометрический метод                                    | 5.0   | -  |
| 927  | -                             | - | 457015.96                                   | 2219221.38 | Картометрический метод                                    | 5.0   | -  |
| 928  | -                             | - | 457004.48                                   | 2219217.84 | Картометрический метод                                    | 5.0   | -  |
| 929  | -                             | - | 456998.26                                   | 2219214.82 | Картометрический метод                                    | 5.0   | -  |
| 930  | -                             | - | 456990.27                                   | 2219210.92 | Картометрический метод                                    | 5.0   | -  |
| 931  | -                             | - | 456983.80                                   | 2219205.96 | Картометрический метод                                    | 5.0   | -  |
| 932  | -                             | - | 456967.62                                   | 2219188.36 | Картометрический метод                                    | 5.0   | -  |
| 933  | -                             | - | 456949.27                                   | 2219168.48 | Картометрический метод                                    | 5.0   | -  |
| 934  | -                             | - | 456942.07                                   | 2219164.11 | Картометрический метод                                    | 5.0   | -  |

## 2. Сведения о характерных точках границ объекта

| Обозначение<br>характерных<br>точек границ | Существующие<br>координаты, м |   | Измененные<br>(уточненные)<br>координаты, м |            | Метод<br>определения<br>координат<br>характерной<br>точки | Средняя<br>квадратическая<br>погрешность<br>положения<br>характерной<br>точки (Mt), м | Описание<br>обозначения<br>точки на<br>местности<br>(при<br>наличии) |
|--|-------------------------------|---|---|------------|---|---|--|
|  | X                             | Y | X   | Y          |   |   |  |
| 1  | 2                             | 3 | 4   | 5          | 6   | 7   | 8  |
| 935  | -                             | - | 456932.57                                   | 2219159.73 | Картометрический метод                                    | 5.0   | -  |
| 936  | -                             | - | 456915.26                                   | 2219154.10 | Картометрический метод                                    | 5.0   | -  |
| 937  | -                             | - | 456901.49                                   | 2219154.91 | Картометрический метод                                    | 5.0   | -  |
| 938  | -                             | - | 456853.49                                   | 2219154.24 | Картометрический метод                                    | 5.0   | -  |
| 939  | -                             | - | 456835.14                                   | 2219153.71 | Картометрический метод                                    | 5.0   | -  |
| 940  | -                             | - | 456812.33                                   | 2219151.03 | Картометрический метод                                    | 5.0   | -  |
| 941  | -                             | - | 456809.71                                   | 2219150.61 | Картометрический метод                                    | 5.0   | -  |
| 942  | -                             | - | 456809.52                                   | 2219165.61 | Картометрический метод                                    | 5.0   | -  |
| 943  | -                             | - | 456822.69                                   | 2219167.79 | Картометрический метод                                    | 5.0   | -  |
| 944  | -                             | - | 456826.30                                   | 2219171.81 | Картометрический метод                                    | 5.0   | -  |
| 945  | -                             | - | 456826.38                                   | 2219200.12 | Картометрический метод                                    | 5.0   | -  |
| 946  | -                             | - | 456825.80                                   | 2219234.63 | Картометрический метод                                    | 5.0   | -  |
| 947  | -                             | - | 456825.52                                   | 2219269.29 | Картометрический метод                                    | 5.0   | -  |
| 948  | -                             | - | 456782.33                                   | 2219268.82 | Картометрический метод                                    | 5.0   | -  |
| 949  | -                             | - | 456781.89                                   | 2219268.81 | Картометрический метод                                    | 5.0   | -  |
| 950  | -                             | - | 456781.67                                   | 2219275.10 | Картометрический метод                                    | 5.0   | -  |
| 951  | -                             | - | 456819.84                                   | 2219275.51 | Картометрический метод                                    | 5.0   | -  |
| 952  | -                             | - | 456819.71                                   | 2219280.82 | Картометрический метод                                    | 5.0   | -  |
| 953  | -                             | - | 456873.57                                   | 2219286.27 | Картометрический метод                                    | 5.0   | -  |
| 954  | -                             | - | 456894.61                                   | 2219288.83 | Картометрический метод                                    | 5.0   | -  |
| 955  | -                             | - | 456911.48                                   | 2219293.23 | Картометрический метод                                    | 5.0   | -  |
| 956  | -                             | - | 456921.79                                   | 2219299.26 | Картометрический метод                                    | 5.0   | -  |
| 957  | -                             | - | 456940.64                                   | 2219313.26 | Картометрический метод                                    | 5.0   | -  |
| 958  | -                             | - | 456917.69                                   | 2219349.07 | Картометрический метод                                    | 5.0   | -  |
| 959  | -                             | - | 456927.42                                   | 2219358.42 | Картометрический метод                                    | 5.0   | -  |

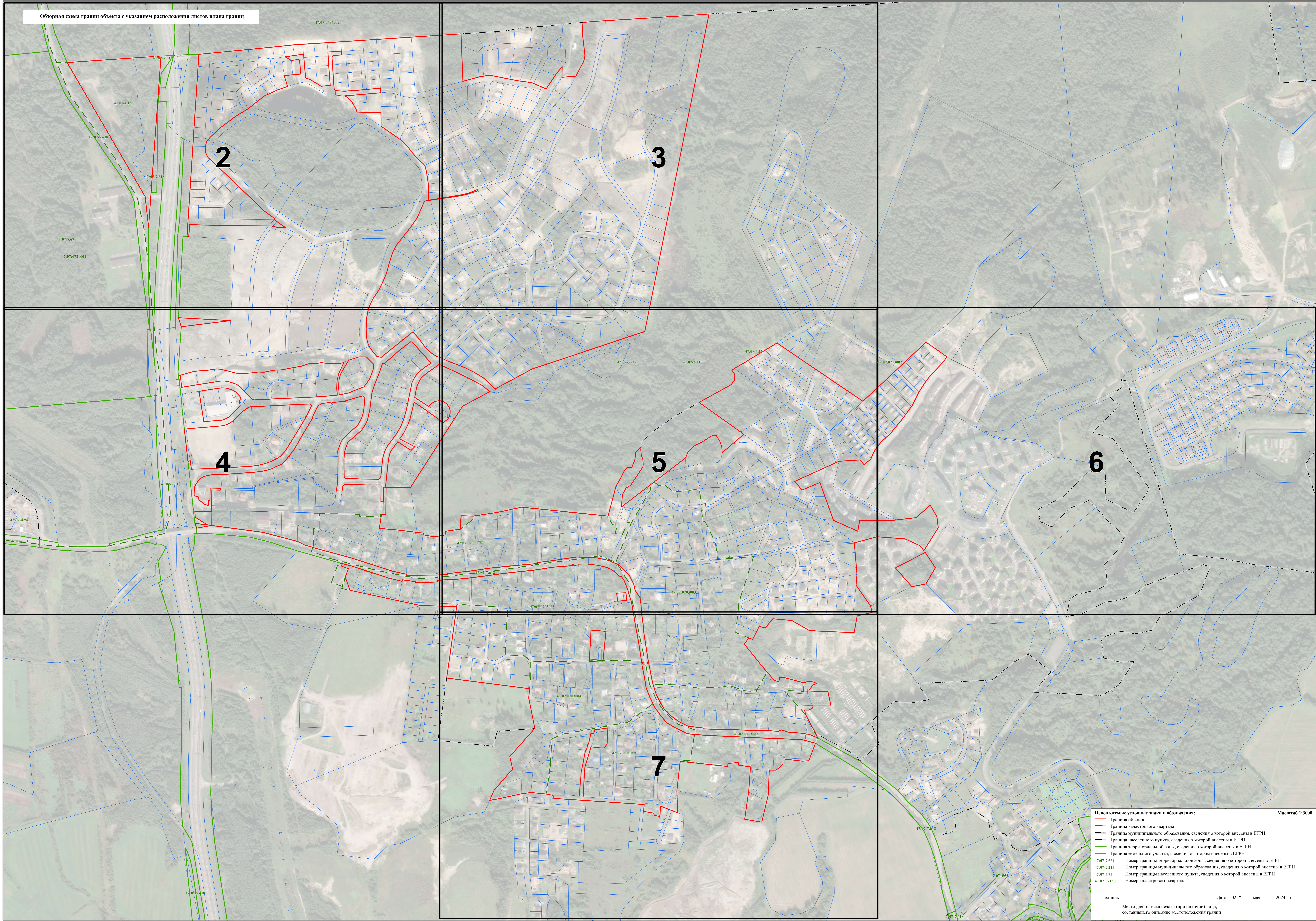
## 2. Сведения о характерных точках границ объекта

| Обозначение<br>характерных<br>точек границ | Существующие<br>координаты, м |   | Измененные<br>(уточненные)<br>координаты, м |            | Метод<br>определения<br>координат<br>характерной<br>точки | Средняя<br>квадратическая<br>погрешность<br>положения<br>характерной<br>точки (Mt), м | Описание<br>обозначения<br>точки на<br>местности<br>(при<br>наличии) |
|--|-------------------------------|---|---|------------|---|---|--|
|  | X                             | Y | X   | Y          |   |   |  |
| 1  | 2                             | 3 | 4   | 5          | 6   | 7   | 8  |
| 960  | -                             | - | 456930.41                                   | 2219352.75 | Картометрический метод                                    | 5.0   | -  |
| 961  | -                             | - | 456948.03                                   | 2219318.65 | Картометрический метод                                    | 5.0   | -  |
| 962  | -                             | - | 456962.21                                   | 2219328.44 | Картометрический метод                                    | 5.0   | -  |
| 963  | -                             | - | 456985.85                                   | 2219340.08 | Картометрический метод                                    | 5.0   | -  |
| 964  | -                             | - | 457000.76                                   | 2219346.00 | Картометрический метод                                    | 5.0   | -  |
| 965  | -                             | - | 457021.32                                   | 2219350.86 | Картометрический метод                                    | 5.0   | -  |
| 966  | -                             | - | 457045.38                                   | 2219356.82 | Картометрический метод                                    | 5.0   | -  |
| 967  | -                             | - | 457021.75                                   | 2219392.80 | Картометрический метод                                    | 5.0   | -  |
| 968  | -                             | - | 457021.08                                   | 2219392.81 | Картометрический метод                                    | 5.0   | -  |
| 969  | -                             | - | 457004.34                                   | 2219416.67 | Картометрический метод                                    | 5.0   | -  |
| 970  | -                             | - | 456994.00                                   | 2219431.40 | Картометрический метод                                    | 5.0   | -  |
| 971  | -                             | - | 456991.53                                   | 2219434.92 | Картометрический метод                                    | 5.0   | -  |
| 972  | -                             | - | 457000.55                                   | 2219446.51 | Картометрический метод                                    | 5.0   | -  |
| 973  | -                             | - | 457003.46                                   | 2219448.01 | Картометрический метод                                    | 5.0   | -  |
| 974  | -                             | - | 457008.89                                   | 2219450.81 | Картометрический метод                                    | 5.0   | -  |
| 975  | -                             | - | 457015.98                                   | 2219452.79 | Картометрический метод                                    | 5.0   | -  |
| 976  | -                             | - | 457024.37                                   | 2219452.53 | Картометрический метод                                    | 5.0   | -  |
| 977  | -                             | - | 457031.66                                   | 2219450.09 | Картометрический метод                                    | 5.0   | -  |
| 978  | -                             | - | 457040.78                                   | 2219443.77 | Картометрический метод                                    | 5.0   | -  |
| 979  | -                             | - | 457046.68                                   | 2219435.92 | Картометрический метод                                    | 5.0   | -  |
| 980  | -                             | - | 457049.62                                   | 2219424.92 | Картометрический метод                                    | 5.0   | -  |
| 981  | -                             | - | 457049.41                                   | 2219423.48 | Картометрический метод                                    | 5.0   | -  |
| 982  | -                             | - | 457047.82                                   | 2219412.02 | Картометрический метод                                    | 5.0   | -  |
| 983  | -                             | - | 457041.40                                   | 2219402.11 | Картометрический метод                                    | 5.0   | -  |
| 984  | -                             | - | 457033.73                                   | 2219396.34 | Картометрический метод                                    | 5.0   | -  |





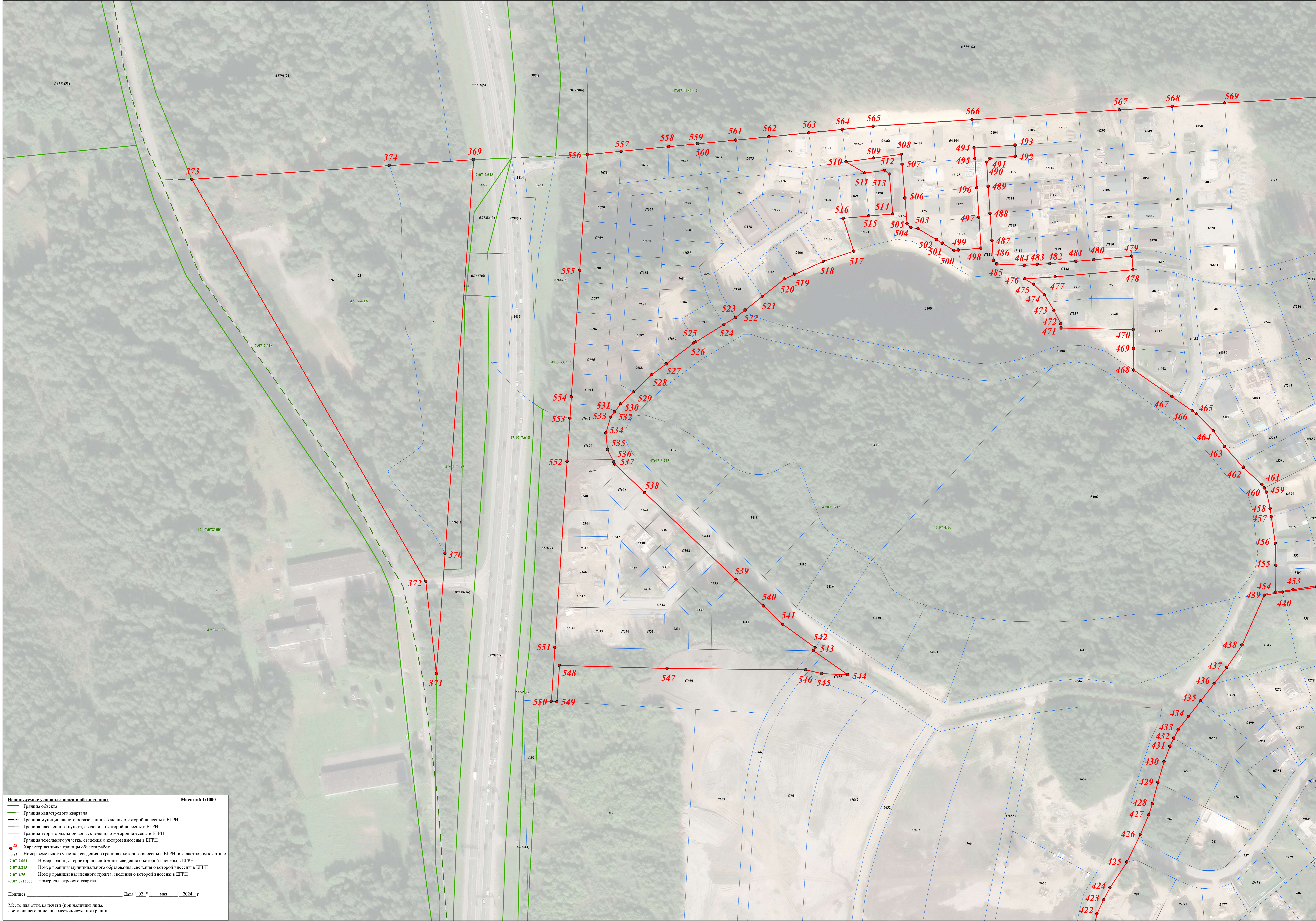
Обзорная схема границ объекта с указанием расположения листов плана границ



- Использовать условные знаки и обозначения:**
- Граница объекта
  - Граница кадастрового квартала
  - - - Граница муниципального образования, сведения о которой внесены в ЕГРН
  - - - Граница населенного пункта, сведения о которой внесены в ЕГРН
  - Граница территориальной зоны, сведения о которой внесены в ЕГРН
  - Граница земельного участка, сведения о котором внесены в ЕГРН
- 47:07-7.664 Номер границы территориальной зоны, сведения о которой внесены в ЕГРН  
 47:07-3.215 Номер границы муниципального образования, сведения о которой внесены в ЕГРН  
 47:07-4.75 Номер границы населенного пункта, сведения о которой внесены в ЕГРН  
 47:07:0713003 Номер кадастрового квартала

Масштаб 1:3000

Подпись \_\_\_\_\_ Дата " 02 " мая 2024 г.  
Место для оттиска печати (при наличии) лица, составившего описание местоположения границ



**Используемые условные знаки и обозначения:** Масштаб 1:1000

- Граница объекта
- Граница кадастрового квартала
- Граница муниципального образования, сведения о которой внесены в ЕГРН
- Граница населенного пункта, сведения о которой внесены в ЕГРН
- Граница территориальной зоны, сведения о которой внесены в ЕГРН
- Граница земельного участка, сведения о котором внесены в ЕГРН
- Характерная точка границы объекта работ

483 Номер земельного участка, сведения о границах которого внесены в ЕГРН, в кадастровом квартале  
47:07-1.664 Номер границы территориальной зоны, сведения о которой внесены в ЕГРН  
47:07-3.215 Номер границы муниципального образования, сведения о которой внесены в ЕГРН  
47:07-4.75 Номер границы населенного пункта, сведения о которой внесены в ЕГРН  
47:07:0713:003 Номер кадастрового квартала

Подпись \_\_\_\_\_ Дата " 02 " мая 2024 г.

Место для оттиска печати (при наличии) лица, составившего описание местоположения границ



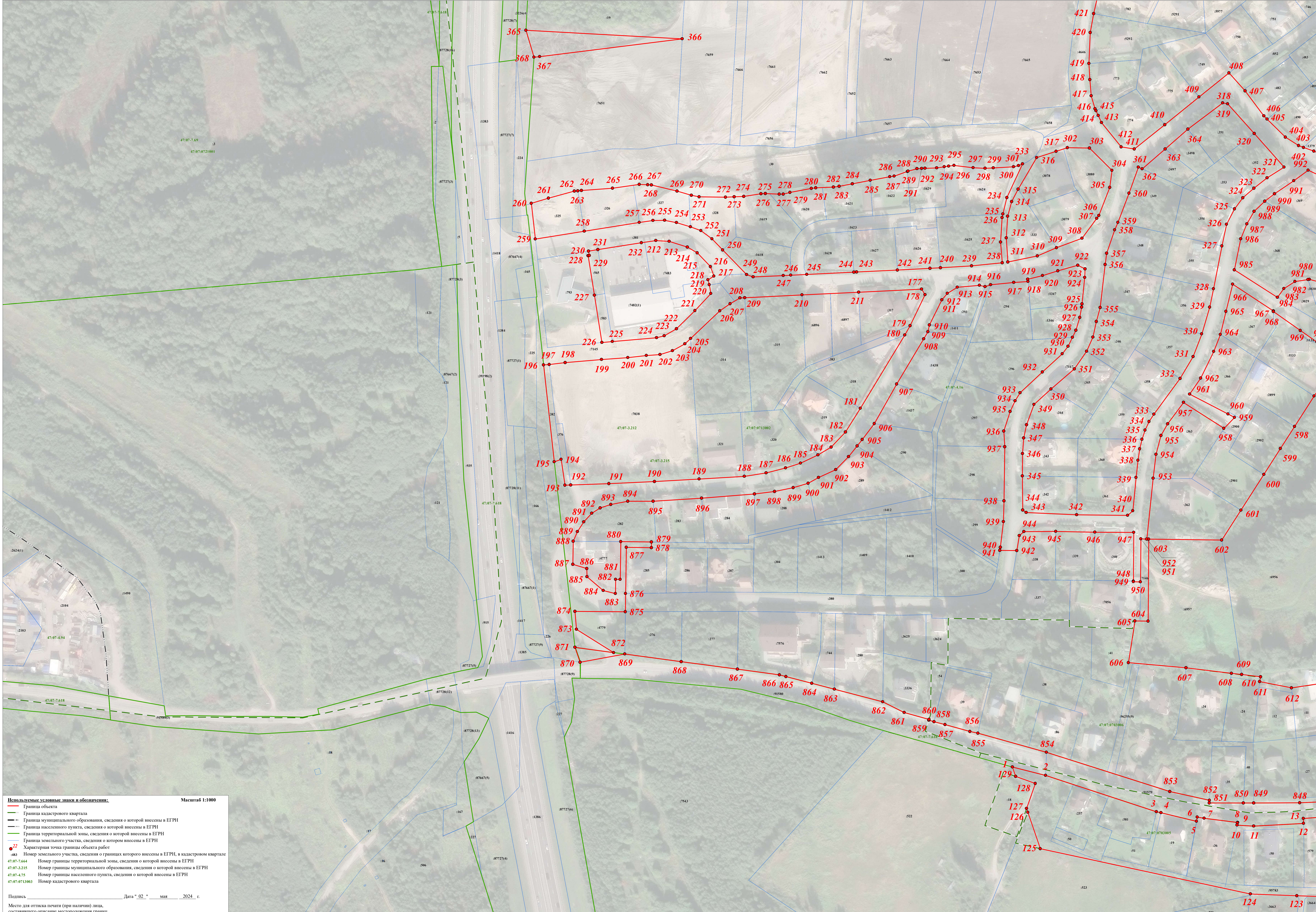
**Используемые условные знаки и обозначения:**

- Границы объекта
- Границы кадастрового квартала
- Границы муниципального образования, сведения о которой внесены в ЕГРН
- Границы населенного пункта, сведения о которой внесены в ЕГРН
- Границы территориальной зоны, сведения о которой внесены в ЕГРН
- Граница земельного участка, сведения о котором внесены в ЕГРН
- Характерная точка границы объекта работ
- 443 Номер земельного участка, сведения о границах которого внесены в ЕГРН, в кадастровом квартале 47:07-3.215
- 47:07-3.215 Номер границы территориальной зоны, сведения о которой внесены в ЕГРН
- 47:07-4.75 Номер границы населенного пункта, сведения о которой внесены в ЕГРН
- 47:07:0713003 Номер кадастрового квартала

Масштаб 1:1000

Подпись \_\_\_\_\_ Дата " 02 " мая 2024 г.

Место для отрисовки печати (при наличии) лица, составившего описание местоположения границ



**Используемые условные знаки и обозначения:** Масштаб 1:1000

- Граница объекта
- Граница кадастрового квартала
- Граница муниципального образования, сведения о которой внесены в ЕГРН
- Граница населенного пункта, сведения о которой внесены в ЕГРН
- Граница территориальной зоны, сведения о которой внесены в ЕГРН
- Граница земельного участка, сведения о котором внесены в ЕГРН
- Характерная точка границы объекта работ

883 Номер земельного участка, сведения о границах которого внесены в ЕГРН, в кадастровом квартале  
47:07-7-664 Номер границы территориальной зоны, сведения о которой внесены в ЕГРН  
47:07-3-215 Номер границы муниципального образования, сведения о которой внесены в ЕГРН  
47:07-4-75 Номер границы населенного пункта, сведения о которой внесены в ЕГРН  
47:07:07:03:003 Номер кадастрового квартала

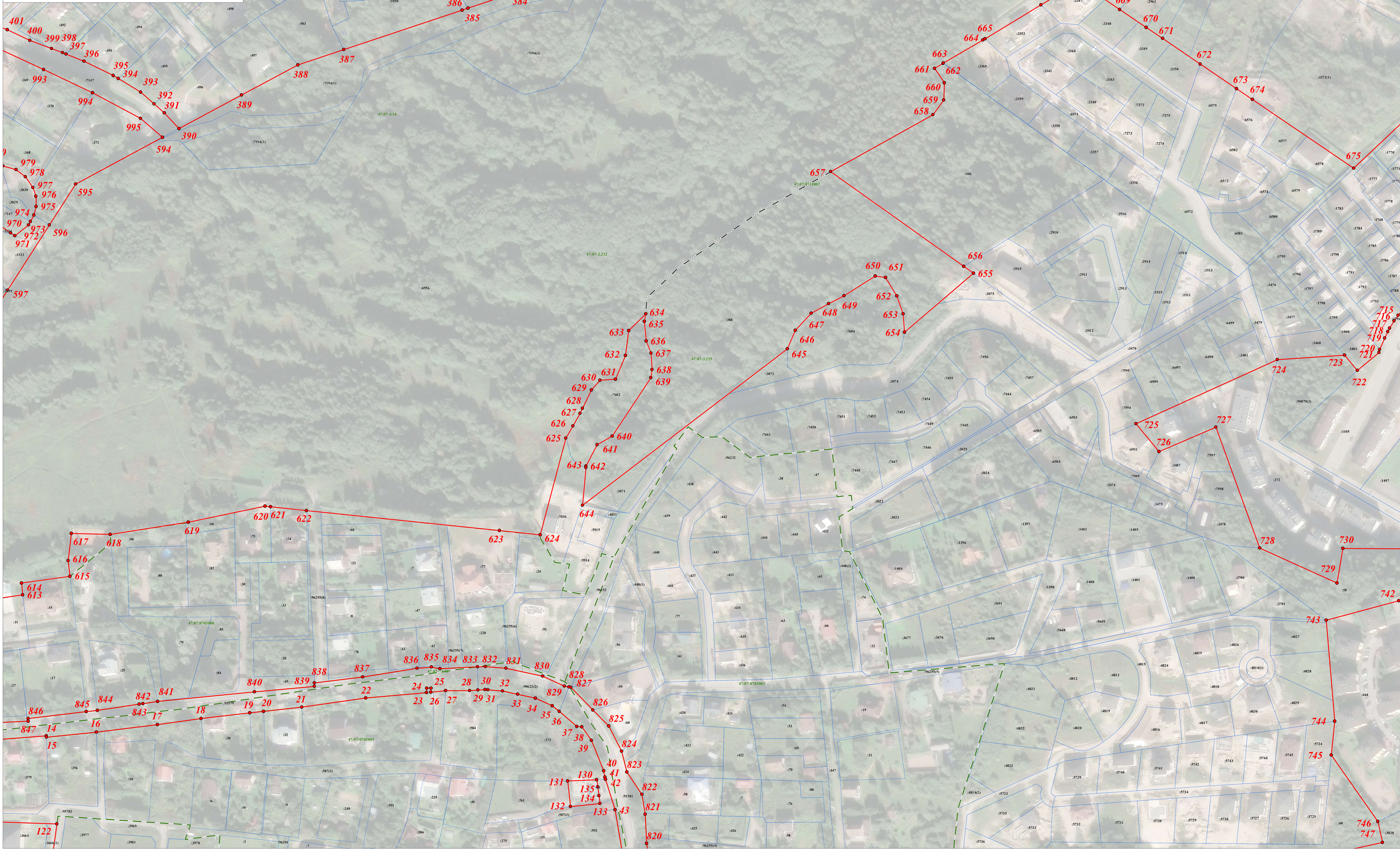
Подпись \_\_\_\_\_ Дата " 02 " мая 2024 г.  
Место для оттиска печати (при наличии) лица, составившего описание местоположения границ

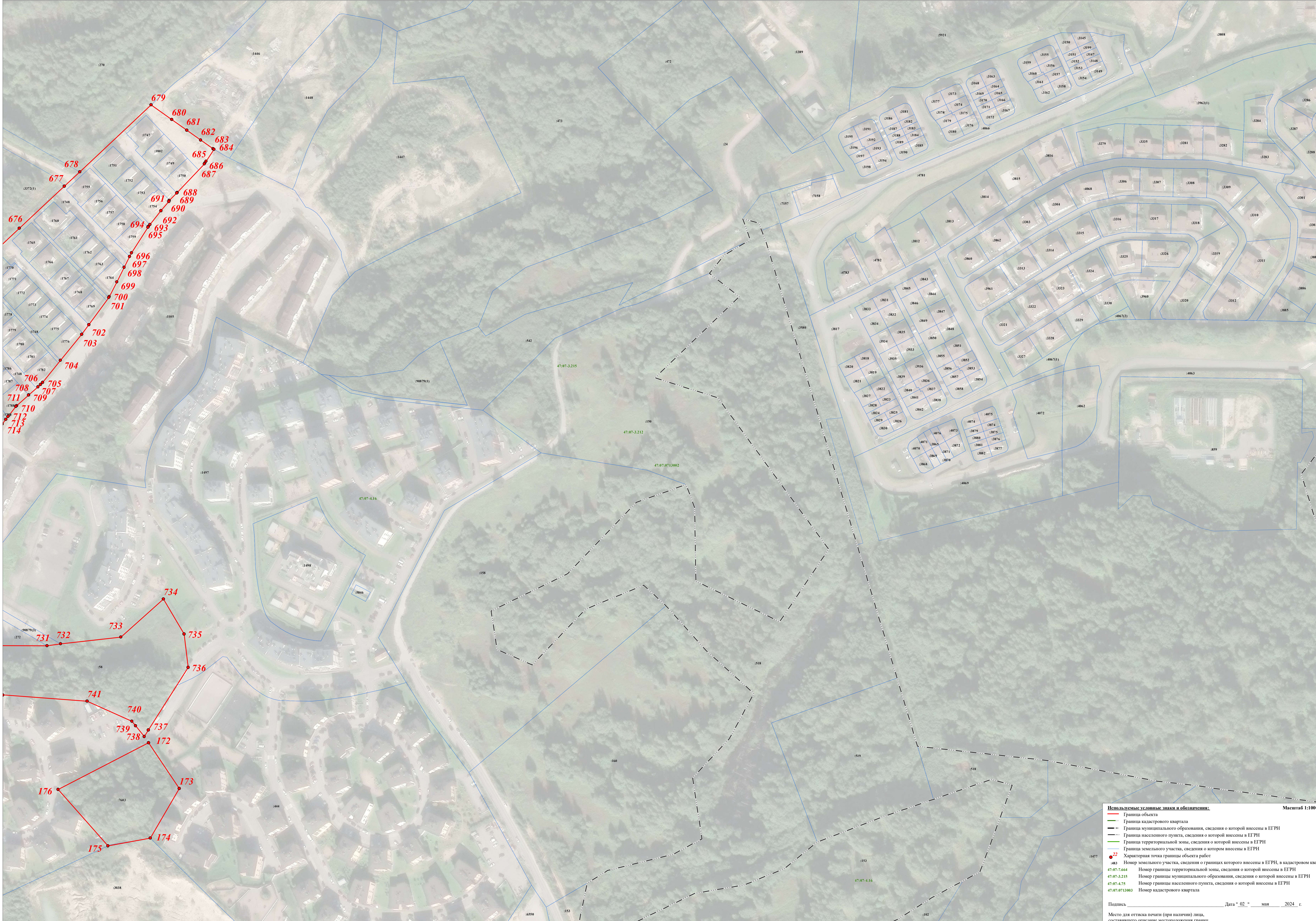
**Используемые условные знаки и обозначения:**

- Граница объекта
- Граница кадастрового квартала
- Граница муниципального образования, сведения о которой внесены в ЕГРН
- Граница населенного пункта, сведения о которой внесены в ЕГРН
- Граница территориальной зоны, сведения о которой внесены в ЕГРН
- Граница земельного участка, сведения о котором внесены в ЕГРН
- Характерная точка границы объекта работ
- № земельного участка, сведения о границах которого внесены в ЕГРН, в кадастровом квартале
- № границы территориальной зоны, сведения о которой внесены в ЕГРН
- № границы муниципального образования, сведения о которой внесены в ЕГРН
- № границы населенного пункта, сведения о которой внесены в ЕГРН
- № кадастрового квартала

Подпись \_\_\_\_\_ Дата " 02 " мая 2024 г.

Место для оттиска печати (при наличии) лица, составившего описание местоположения границ





**Используемые условные знаки и обозначения:**

- Граница объекта
- Граница кадастрового квартала
- Граница муниципального образования, сведения о которой внесены в ЕГРН
- Граница населенного пункта, сведения о которой внесены в ЕГРН
- Граница территориальной зоны, сведения о которой внесены в ЕГРН
- Граница земельного участка, сведения о котором внесены в ЕГРН
- Характерная точка границы объекта работ

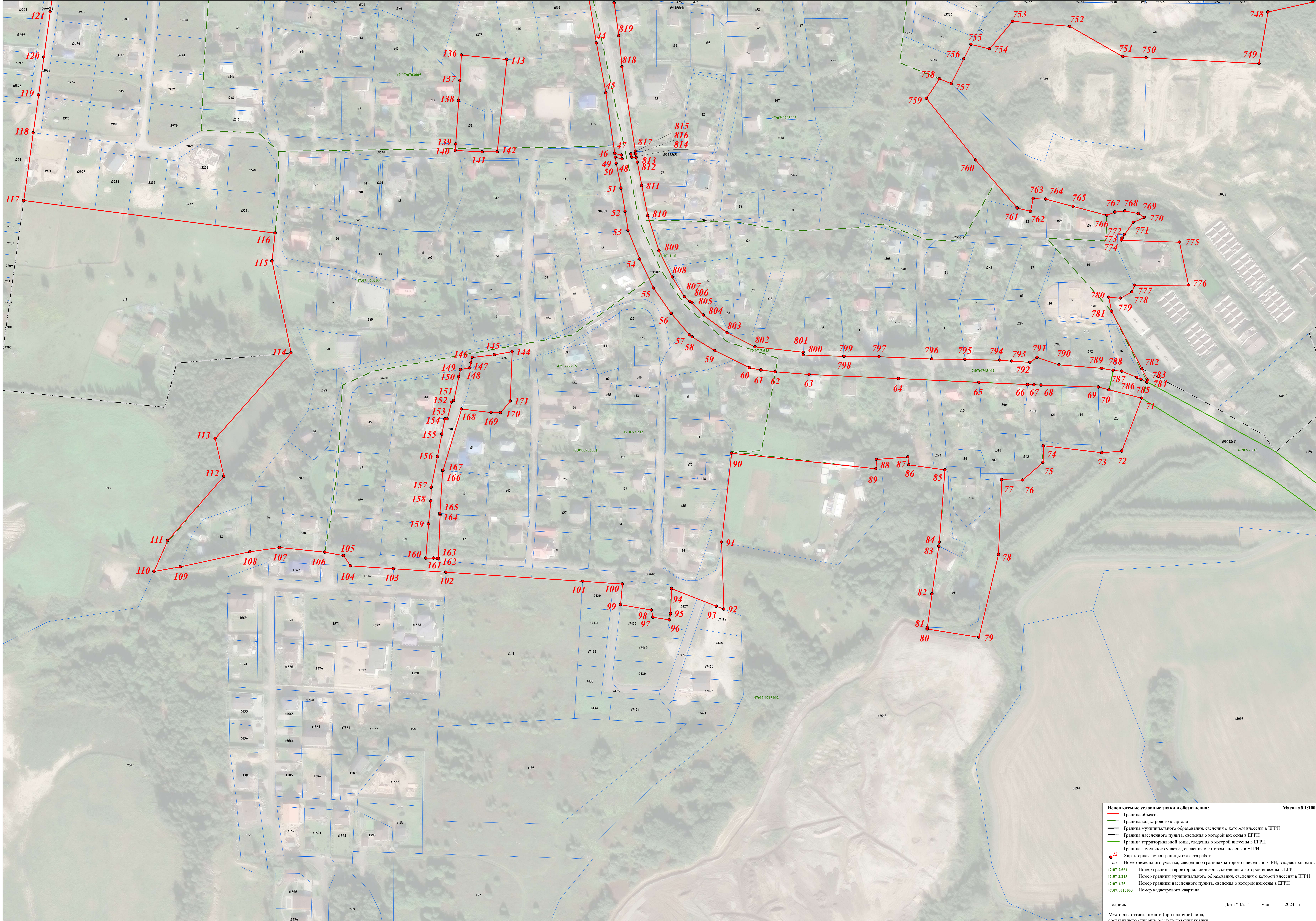
● 22  
483

47:07-2.664 Номер границы территориальной зоны, сведения о которой внесены в ЕГРН  
47:07-3.215 Номер границы муниципального образования, сведения о которой внесены в ЕГРН  
47:07-4.75 Номер границы населенного пункта, сведения о которой внесены в ЕГРН  
47:07:0713003 Номер кадастрового квартала

Масштаб 1:1000

Подпись \_\_\_\_\_ Дата " 02 " мая 2024 г.

Место для отписки печати (при наличии) лица, составившего описание местоположения границ



- Используемые условные знаки и обозначения:**
- Граница объекта
  - Граница кадастрового квартала
  - Граница муниципального образования, сведения о которой внесены в ЕГРН
  - Граница населенного пункта, сведения о которой внесены в ЕГРН
  - Граница территориальной зоны, сведения о которой внесены в ЕГРН
  - Граница земельного участка, сведения о котором внесены в ЕГРН
  - Характерная точка границы объекта работ
  - 483 Номер земельного участка, сведения о границах которого внесены в ЕГРН, в кадастровом квартале
  - 47:07-7.664 Номер границы территориальной зоны, сведения о которой внесены в ЕГРН
  - 47:07-3.215 Номер границы муниципального образования, сведения о которой внесены в ЕГРН
  - 47:07-4.75 Номер границы населенного пункта, сведения о которой внесены в ЕГРН
  - 47:07:071:003 Номер кадастрового квартала

Подпись \_\_\_\_\_ Дата " 02 " мая 2024 г.

Место для отрисовки печати (при наличии) лиц, составивших описание местоположения границ

Масштаб 1:1000

**ТЕКСТОВОЕ ОПИСАНИЕ**  
**местоположения границ населенных пунктов, территориальных зон**

| Прохождение границы |          | Описание прохождения границы |
|---------------------|----------|------------------------------|
| от точки            | до точки |                              |
| 1                   | 2        | 3                            |
| 1                   | 2        | -                            |
| 2                   | 3        | -                            |
| 3                   | 4        | -                            |
| 4                   | 5        | -                            |
| 5                   | 6        | -                            |
| 6                   | 7        | -                            |
| 7                   | 8        | -                            |
| 8                   | 9        | -                            |
| 9                   | 10       | -                            |
| 10                  | 11       | -                            |
| 11                  | 12       | -                            |
| 12                  | 13       | -                            |
| 13                  | 14       | -                            |
| 14                  | 15       | -                            |
| 15                  | 16       | -                            |
| 16                  | 17       | -                            |
| 17                  | 18       | -                            |
| 18                  | 19       | -                            |
| 19                  | 20       | -                            |
| 20                  | 21       | -                            |
| 21                  | 22       | -                            |
| 22                  | 23       | -                            |
| 23                  | 24       | -                            |
| 24                  | 25       | -                            |
| 25                  | 26       | -                            |
| 26                  | 27       | -                            |
| 27                  | 28       | -                            |
| 28                  | 29       | -                            |
| 29                  | 30       | -                            |
| 30                  | 31       | -                            |
| 31                  | 32       | -                            |
| 32                  | 33       | -                            |
| 33                  | 34       | -                            |
| 34                  | 35       | -                            |
| 35                  | 36       | -                            |
| 36                  | 37       | -                            |
| 37                  | 38       | -                            |



**ТЕКСТОВОЕ ОПИСАНИЕ**  
**местоположения границ населенных пунктов, территориальных зон**

| Прохождение границы |          | Описание прохождения границы |
|---------------------|----------|------------------------------|
| от точки            | до точки |                              |
| 1                   | 2        | 3                            |
| 38                  | 39       | -                            |
| 39                  | 40       | -                            |
| 40                  | 41       | -                            |
| 41                  | 42       | -                            |
| 42                  | 43       | -                            |
| 43                  | 44       | -                            |
| 44                  | 45       | -                            |
| 45                  | 46       | -                            |
| 46                  | 47       | -                            |
| 47                  | 48       | -                            |
| 48                  | 49       | -                            |
| 49                  | 50       | -                            |
| 50                  | 51       | -                            |
| 51                  | 52       | -                            |
| 52                  | 53       | -                            |
| 53                  | 54       | -                            |
| 54                  | 55       | -                            |
| 55                  | 56       | -                            |
| 56                  | 57       | -                            |
| 57                  | 58       | -                            |
| 58                  | 59       | -                            |
| 59                  | 60       | -                            |
| 60                  | 61       | -                            |
| 61                  | 62       | -                            |
| 62                  | 63       | -                            |
| 63                  | 64       | -                            |
| 64                  | 65       | -                            |
| 65                  | 66       | -                            |
| 66                  | 67       | -                            |
| 67                  | 68       | -                            |
| 68                  | 69       | -                            |
| 69                  | 70       | -                            |
| 70                  | 71       | -                            |
| 71                  | 72       | -                            |
| 72                  | 73       | -                            |
| 73                  | 74       | -                            |
| 74                  | 75       | -                            |

**ТЕКСТОВОЕ ОПИСАНИЕ**  
**местоположения границ населенных пунктов, территориальных зон**

| Прохождение границы |          | Описание прохождения границы |
|---------------------|----------|------------------------------|
| от точки            | до точки |                              |
| 1                   | 2        | 3                            |
| 75                  | 76       | -                            |
| 76                  | 77       | -                            |
| 77                  | 78       | -                            |
| 78                  | 79       | -                            |
| 79                  | 80       | -                            |
| 80                  | 81       | -                            |
| 81                  | 82       | -                            |
| 82                  | 83       | -                            |
| 83                  | 84       | -                            |
| 84                  | 85       | -                            |
| 85                  | 86       | -                            |
| 86                  | 87       | -                            |
| 87                  | 88       | -                            |
| 88                  | 89       | -                            |
| 89                  | 90       | -                            |
| 90                  | 91       | -                            |
| 91                  | 92       | -                            |
| 92                  | 93       | -                            |
| 93                  | 94       | -                            |
| 94                  | 95       | -                            |
| 95                  | 96       | -                            |
| 96                  | 97       | -                            |
| 97                  | 98       | -                            |
| 98                  | 99       | -                            |
| 99                  | 100      | -                            |
| 100                 | 101      | -                            |
| 101                 | 102      | -                            |
| 102                 | 103      | -                            |
| 103                 | 104      | -                            |
| 104                 | 105      | -                            |
| 105                 | 106      | -                            |
| 106                 | 107      | -                            |
| 107                 | 108      | -                            |
| 108                 | 109      | -                            |
| 109                 | 110      | -                            |
| 110                 | 111      | -                            |
| 111                 | 112      | -                            |

**ТЕКСТОВОЕ ОПИСАНИЕ**  
**местоположения границ населенных пунктов, территориальных зон**

| Прохождение границы |          | Описание прохождения границы |
|---------------------|----------|------------------------------|
| от точки            | до точки |                              |
| 1                   | 2        | 3                            |
| 112                 | 113      | -                            |
| 113                 | 114      | -                            |
| 114                 | 115      | -                            |
| 115                 | 116      | -                            |
| 116                 | 117      | -                            |
| 117                 | 118      | -                            |
| 118                 | 119      | -                            |
| 119                 | 120      | -                            |
| 120                 | 121      | -                            |
| 121                 | 122      | -                            |
| 122                 | 123      | -                            |
| 123                 | 124      | -                            |
| 124                 | 125      | -                            |
| 125                 | 126      | -                            |
| 126                 | 127      | -                            |
| 127                 | 128      | -                            |
| 128                 | 129      | -                            |
| 129                 | 1        | -                            |
| 130                 | 131      | -                            |
| 131                 | 132      | -                            |
| 132                 | 133      | -                            |
| 133                 | 134      | -                            |
| 134                 | 135      | -                            |
| 135                 | 130      | -                            |
| 136                 | 137      | -                            |
| 137                 | 138      | -                            |
| 138                 | 139      | -                            |
| 139                 | 140      | -                            |
| 140                 | 141      | -                            |
| 141                 | 142      | -                            |
| 142                 | 143      | -                            |
| 143                 | 136      | -                            |
| 144                 | 145      | -                            |
| 145                 | 146      | -                            |
| 146                 | 147      | -                            |
| 147                 | 148      | -                            |
| 148                 | 149      | -                            |

**ТЕКСТОВОЕ ОПИСАНИЕ**  
**местоположения границ населенных пунктов, территориальных зон**

| Прохождение границы |          | Описание прохождения границы |
|---------------------|----------|------------------------------|
| от точки            | до точки |                              |
| 1                   | 2        | 3                            |
| 149                 | 150      | -                            |
| 150                 | 151      | -                            |
| 151                 | 152      | -                            |
| 152                 | 153      | -                            |
| 153                 | 154      | -                            |
| 154                 | 155      | -                            |
| 155                 | 156      | -                            |
| 156                 | 157      | -                            |
| 157                 | 158      | -                            |
| 158                 | 159      | -                            |
| 159                 | 160      | -                            |
| 160                 | 161      | -                            |
| 161                 | 162      | -                            |
| 162                 | 163      | -                            |
| 163                 | 164      | -                            |
| 164                 | 165      | -                            |
| 165                 | 166      | -                            |
| 166                 | 167      | -                            |
| 167                 | 168      | -                            |
| 168                 | 169      | -                            |
| 169                 | 170      | -                            |
| 170                 | 171      | -                            |
| 171                 | 144      | -                            |
| 172                 | 173      | -                            |
| 173                 | 174      | -                            |
| 174                 | 175      | -                            |
| 175                 | 176      | -                            |
| 176                 | 172      | -                            |
| 177                 | 178      | -                            |
| 178                 | 179      | -                            |
| 179                 | 180      | -                            |
| 180                 | 181      | -                            |
| 181                 | 182      | -                            |
| 182                 | 183      | -                            |
| 183                 | 184      | -                            |
| 184                 | 185      | -                            |
| 185                 | 186      | -                            |

**ТЕКСТОВОЕ ОПИСАНИЕ**  
**местоположения границ населенных пунктов, территориальных зон**

| Прохождение границы |          | Описание прохождения границы |
|---------------------|----------|------------------------------|
| от точки            | до точки |                              |
| 1                   | 2        |                              |
| 186                 | 187      | -                            |
| 187                 | 188      | -                            |
| 188                 | 189      | -                            |
| 189                 | 190      | -                            |
| 190                 | 191      | -                            |
| 191                 | 192      | -                            |
| 192                 | 193      | -                            |
| 193                 | 194      | -                            |
| 194                 | 195      | -                            |
| 195                 | 196      | -                            |
| 196                 | 197      | -                            |
| 197                 | 198      | -                            |
| 198                 | 199      | -                            |
| 199                 | 200      | -                            |
| 200                 | 201      | -                            |
| 201                 | 202      | -                            |
| 202                 | 203      | -                            |
| 203                 | 204      | -                            |
| 204                 | 205      | -                            |
| 205                 | 206      | -                            |
| 206                 | 207      | -                            |
| 207                 | 208      | -                            |
| 208                 | 209      | -                            |
| 209                 | 210      | -                            |
| 210                 | 211      | -                            |
| 211                 | 177      | -                            |
| 212                 | 213      | -                            |
| 213                 | 214      | -                            |
| 214                 | 215      | -                            |
| 215                 | 216      | -                            |
| 216                 | 217      | -                            |
| 217                 | 218      | -                            |
| 218                 | 219      | -                            |
| 219                 | 220      | -                            |
| 220                 | 221      | -                            |
| 221                 | 222      | -                            |
| 222                 | 223      | -                            |

**ТЕКСТОВОЕ ОПИСАНИЕ**  
**местоположения границ населенных пунктов, территориальных зон**

| Прохождение границы |          | Описание прохождения границы |
|---------------------|----------|------------------------------|
| от точки            | до точки |                              |
| 1                   | 2        |                              |
| 223                 | 224      | -                            |
| 224                 | 225      | -                            |
| 225                 | 226      | -                            |
| 226                 | 227      | -                            |
| 227                 | 228      | -                            |
| 228                 | 229      | -                            |
| 229                 | 230      | -                            |
| 230                 | 231      | -                            |
| 231                 | 232      | -                            |
| 232                 | 212      | -                            |
| 233                 | 234      | -                            |
| 234                 | 235      | -                            |
| 235                 | 236      | -                            |
| 236                 | 237      | -                            |
| 237                 | 238      | -                            |
| 238                 | 239      | -                            |
| 239                 | 240      | -                            |
| 240                 | 241      | -                            |
| 241                 | 242      | -                            |
| 242                 | 243      | -                            |
| 243                 | 244      | -                            |
| 244                 | 245      | -                            |
| 245                 | 246      | -                            |
| 246                 | 247      | -                            |
| 247                 | 248      | -                            |
| 248                 | 249      | -                            |
| 249                 | 250      | -                            |
| 250                 | 251      | -                            |
| 251                 | 252      | -                            |
| 252                 | 253      | -                            |
| 253                 | 254      | -                            |
| 254                 | 255      | -                            |
| 255                 | 256      | -                            |
| 256                 | 257      | -                            |
| 257                 | 258      | -                            |
| 258                 | 259      | -                            |
| 259                 | 260      | -                            |

**ТЕКСТОВОЕ ОПИСАНИЕ**  
**местоположения границ населенных пунктов, территориальных зон**

| Прохождение границы |          | Описание прохождения границы |
|---------------------|----------|------------------------------|
| от точки            | до точки |                              |
| 1                   | 2        | 3                            |
| 260                 | 261      | -                            |
| 261                 | 262      | -                            |
| 262                 | 263      | -                            |
| 263                 | 264      | -                            |
| 264                 | 265      | -                            |
| 265                 | 266      | -                            |
| 266                 | 267      | -                            |
| 267                 | 268      | -                            |
| 268                 | 269      | -                            |
| 269                 | 270      | -                            |
| 270                 | 271      | -                            |
| 271                 | 272      | -                            |
| 272                 | 273      | -                            |
| 273                 | 274      | -                            |
| 274                 | 275      | -                            |
| 275                 | 276      | -                            |
| 276                 | 277      | -                            |
| 277                 | 278      | -                            |
| 278                 | 279      | -                            |
| 279                 | 280      | -                            |
| 280                 | 281      | -                            |
| 281                 | 282      | -                            |
| 282                 | 283      | -                            |
| 283                 | 284      | -                            |
| 284                 | 285      | -                            |
| 285                 | 286      | -                            |
| 286                 | 287      | -                            |
| 287                 | 288      | -                            |
| 288                 | 289      | -                            |
| 289                 | 290      | -                            |
| 290                 | 291      | -                            |
| 291                 | 292      | -                            |
| 292                 | 293      | -                            |
| 293                 | 294      | -                            |
| 294                 | 295      | -                            |
| 295                 | 296      | -                            |
| 296                 | 297      | -                            |

**ТЕКСТОВОЕ ОПИСАНИЕ**  
**местоположения границ населенных пунктов, территориальных зон**

| Прохождение границы |          | Описание прохождения границы |
|---------------------|----------|------------------------------|
| от точки            | до точки |                              |
| 1                   | 2        |                              |
| 297                 | 298      | -                            |
| 298                 | 299      | -                            |
| 299                 | 300      | -                            |
| 300                 | 301      | -                            |
| 301                 | 233      | -                            |
| 302                 | 303      | -                            |
| 303                 | 304      | -                            |
| 304                 | 305      | -                            |
| 305                 | 306      | -                            |
| 306                 | 307      | -                            |
| 307                 | 308      | -                            |
| 308                 | 309      | -                            |
| 309                 | 310      | -                            |
| 310                 | 311      | -                            |
| 311                 | 312      | -                            |
| 312                 | 313      | -                            |
| 313                 | 314      | -                            |
| 314                 | 315      | -                            |
| 315                 | 316      | -                            |
| 316                 | 317      | -                            |
| 317                 | 302      | -                            |
| 318                 | 319      | -                            |
| 319                 | 320      | -                            |
| 320                 | 321      | -                            |
| 321                 | 322      | -                            |
| 322                 | 323      | -                            |
| 323                 | 324      | -                            |
| 324                 | 325      | -                            |
| 325                 | 326      | -                            |
| 326                 | 327      | -                            |
| 327                 | 328      | -                            |
| 328                 | 329      | -                            |
| 329                 | 330      | -                            |
| 330                 | 331      | -                            |
| 331                 | 332      | -                            |
| 332                 | 333      | -                            |
| 333                 | 334      | -                            |



**ТЕКСТОВОЕ ОПИСАНИЕ**  
**местоположения границ населенных пунктов, территориальных зон**

| Прохождение границы |          | Описание прохождения границы |
|---------------------|----------|------------------------------|
| от точки            | до точки |                              |
| 1                   | 2        |                              |
| 334                 | 335      | -                            |
| 335                 | 336      | -                            |
| 336                 | 337      | -                            |
| 337                 | 338      | -                            |
| 338                 | 339      | -                            |
| 339                 | 340      | -                            |
| 340                 | 341      | -                            |
| 341                 | 342      | -                            |
| 342                 | 343      | -                            |
| 343                 | 344      | -                            |
| 344                 | 345      | -                            |
| 345                 | 346      | -                            |
| 346                 | 347      | -                            |
| 347                 | 348      | -                            |
| 348                 | 349      | -                            |
| 349                 | 350      | -                            |
| 350                 | 351      | -                            |
| 351                 | 352      | -                            |
| 352                 | 353      | -                            |
| 353                 | 354      | -                            |
| 354                 | 355      | -                            |
| 355                 | 356      | -                            |
| 356                 | 357      | -                            |
| 357                 | 358      | -                            |
| 358                 | 359      | -                            |
| 359                 | 360      | -                            |
| 360                 | 361      | -                            |
| 361                 | 362      | -                            |
| 362                 | 363      | -                            |
| 363                 | 364      | -                            |
| 364                 | 318      | -                            |
| 365                 | 366      | -                            |
| 366                 | 367      | -                            |
| 367                 | 368      | -                            |
| 368                 | 365      | -                            |
| 369                 | 370      | -                            |
| 370                 | 371      | -                            |

**ТЕКСТОВОЕ ОПИСАНИЕ**  
**местоположения границ населенных пунктов, территориальных зон**

| Прохождение границы |          | Описание прохождения границы |
|---------------------|----------|------------------------------|
| от точки            | до точки |                              |
| 1                   | 2        |                              |
| 371                 | 372      | -                            |
| 372                 | 373      | -                            |
| 373                 | 374      | -                            |
| 374                 | 369      | -                            |
| 375                 | 376      | -                            |
| 376                 | 377      | -                            |
| 377                 | 378      | -                            |
| 378                 | 379      | -                            |
| 379                 | 380      | -                            |
| 380                 | 381      | -                            |
| 381                 | 382      | -                            |
| 382                 | 383      | -                            |
| 383                 | 384      | -                            |
| 384                 | 385      | -                            |
| 385                 | 386      | -                            |
| 386                 | 387      | -                            |
| 387                 | 388      | -                            |
| 388                 | 389      | -                            |
| 389                 | 390      | -                            |
| 390                 | 391      | -                            |
| 391                 | 392      | -                            |
| 392                 | 393      | -                            |
| 393                 | 394      | -                            |
| 394                 | 395      | -                            |
| 395                 | 396      | -                            |
| 396                 | 397      | -                            |
| 397                 | 398      | -                            |
| 398                 | 399      | -                            |
| 399                 | 400      | -                            |
| 400                 | 401      | -                            |
| 401                 | 402      | -                            |
| 402                 | 403      | -                            |
| 403                 | 404      | -                            |
| 404                 | 405      | -                            |
| 405                 | 406      | -                            |
| 406                 | 407      | -                            |
| 407                 | 408      | -                            |

**ТЕКСТОВОЕ ОПИСАНИЕ**  
**местоположения границ населенных пунктов, территориальных зон**

| Прохождение границы |          | Описание прохождения границы |
|---------------------|----------|------------------------------|
| от точки            | до точки |                              |
| 1                   | 2        |                              |
| 408                 | 409      | -                            |
| 409                 | 410      | -                            |
| 410                 | 411      | -                            |
| 411                 | 412      | -                            |
| 412                 | 413      | -                            |
| 413                 | 414      | -                            |
| 414                 | 415      | -                            |
| 415                 | 416      | -                            |
| 416                 | 417      | -                            |
| 417                 | 418      | -                            |
| 418                 | 419      | -                            |
| 419                 | 420      | -                            |
| 420                 | 421      | -                            |
| 421                 | 422      | -                            |
| 422                 | 423      | -                            |
| 423                 | 424      | -                            |
| 424                 | 425      | -                            |
| 425                 | 426      | -                            |
| 426                 | 427      | -                            |
| 427                 | 428      | -                            |
| 428                 | 429      | -                            |
| 429                 | 430      | -                            |
| 430                 | 431      | -                            |
| 431                 | 432      | -                            |
| 432                 | 433      | -                            |
| 433                 | 434      | -                            |
| 434                 | 435      | -                            |
| 435                 | 436      | -                            |
| 436                 | 437      | -                            |
| 437                 | 438      | -                            |
| 438                 | 439      | -                            |
| 439                 | 440      | -                            |
| 440                 | 441      | -                            |
| 441                 | 442      | -                            |
| 442                 | 443      | -                            |
| 443                 | 444      | -                            |
| 444                 | 445      | -                            |

**ТЕКСТОВОЕ ОПИСАНИЕ**  
**местоположения границ населенных пунктов, территориальных зон**

| Прохождение границы |          | Описание прохождения границы |
|---------------------|----------|------------------------------|
| от точки            | до точки |                              |
| 1                   | 2        | 3                            |
| 445                 | 446      | -                            |
| 446                 | 447      | -                            |
| 447                 | 448      | -                            |
| 448                 | 449      | -                            |
| 449                 | 450      | -                            |
| 450                 | 451      | -                            |
| 451                 | 452      | -                            |
| 452                 | 453      | -                            |
| 453                 | 454      | -                            |
| 454                 | 455      | -                            |
| 455                 | 456      | -                            |
| 456                 | 457      | -                            |
| 457                 | 458      | -                            |
| 458                 | 459      | -                            |
| 459                 | 460      | -                            |
| 460                 | 461      | -                            |
| 461                 | 462      | -                            |
| 462                 | 463      | -                            |
| 463                 | 464      | -                            |
| 464                 | 465      | -                            |
| 465                 | 466      | -                            |
| 466                 | 467      | -                            |
| 467                 | 468      | -                            |
| 468                 | 469      | -                            |
| 469                 | 470      | -                            |
| 470                 | 471      | -                            |
| 471                 | 472      | -                            |
| 472                 | 473      | -                            |
| 473                 | 474      | -                            |
| 474                 | 475      | -                            |
| 475                 | 476      | -                            |
| 476                 | 477      | -                            |
| 477                 | 478      | -                            |
| 478                 | 479      | -                            |
| 479                 | 480      | -                            |
| 480                 | 481      | -                            |
| 481                 | 482      | -                            |

**ТЕКСТОВОЕ ОПИСАНИЕ**  
**местоположения границ населенных пунктов, территориальных зон**

| Прохождение границы |          | Описание прохождения границы |
|---------------------|----------|------------------------------|
| от точки            | до точки |                              |
| 1                   | 2        | 3                            |
| 482                 | 483      | -                            |
| 483                 | 484      | -                            |
| 484                 | 485      | -                            |
| 485                 | 486      | -                            |
| 486                 | 487      | -                            |
| 487                 | 488      | -                            |
| 488                 | 489      | -                            |
| 489                 | 490      | -                            |
| 490                 | 491      | -                            |
| 491                 | 492      | -                            |
| 492                 | 493      | -                            |
| 493                 | 494      | -                            |
| 494                 | 495      | -                            |
| 495                 | 496      | -                            |
| 496                 | 497      | -                            |
| 497                 | 498      | -                            |
| 498                 | 499      | -                            |
| 499                 | 500      | -                            |
| 500                 | 501      | -                            |
| 501                 | 502      | -                            |
| 502                 | 503      | -                            |
| 503                 | 504      | -                            |
| 504                 | 505      | -                            |
| 505                 | 506      | -                            |
| 506                 | 507      | -                            |
| 507                 | 508      | -                            |
| 508                 | 509      | -                            |
| 509                 | 510      | -                            |
| 510                 | 511      | -                            |
| 511                 | 512      | -                            |
| 512                 | 513      | -                            |
| 513                 | 514      | -                            |
| 514                 | 515      | -                            |
| 515                 | 516      | -                            |
| 516                 | 517      | -                            |
| 517                 | 518      | -                            |
| 518                 | 519      | -                            |

**ТЕКСТОВОЕ ОПИСАНИЕ**  
**местоположения границ населенных пунктов, территориальных зон**

| Прохождение границы |          | Описание прохождения границы |
|---------------------|----------|------------------------------|
| от точки            | до точки |                              |
| 1                   | 2        |                              |
| 519                 | 520      | -                            |
| 520                 | 521      | -                            |
| 521                 | 522      | -                            |
| 522                 | 523      | -                            |
| 523                 | 524      | -                            |
| 524                 | 525      | -                            |
| 525                 | 526      | -                            |
| 526                 | 527      | -                            |
| 527                 | 528      | -                            |
| 528                 | 529      | -                            |
| 529                 | 530      | -                            |
| 530                 | 531      | -                            |
| 531                 | 532      | -                            |
| 532                 | 533      | -                            |
| 533                 | 534      | -                            |
| 534                 | 535      | -                            |
| 535                 | 536      | -                            |
| 536                 | 537      | -                            |
| 537                 | 538      | -                            |
| 538                 | 539      | -                            |
| 539                 | 540      | -                            |
| 540                 | 541      | -                            |
| 541                 | 542      | -                            |
| 542                 | 543      | -                            |
| 543                 | 544      | -                            |
| 544                 | 545      | -                            |
| 545                 | 546      | -                            |
| 546                 | 547      | -                            |
| 547                 | 548      | -                            |
| 548                 | 549      | -                            |
| 549                 | 550      | -                            |
| 550                 | 551      | -                            |
| 551                 | 552      | -                            |
| 552                 | 553      | -                            |
| 553                 | 554      | -                            |
| 554                 | 555      | -                            |
| 555                 | 556      | -                            |

**ТЕКСТОВОЕ ОПИСАНИЕ**  
**местоположения границ населенных пунктов, территориальных зон**

| Прохождение границы |          | Описание прохождения границы |
|---------------------|----------|------------------------------|
| от точки            | до точки |                              |
| 1                   | 2        | 3                            |
| 556                 | 557      | -                            |
| 557                 | 558      | -                            |
| 558                 | 559      | -                            |
| 559                 | 560      | -                            |
| 560                 | 561      | -                            |
| 561                 | 562      | -                            |
| 562                 | 563      | -                            |
| 563                 | 564      | -                            |
| 564                 | 565      | -                            |
| 565                 | 566      | -                            |
| 566                 | 567      | -                            |
| 567                 | 568      | -                            |
| 568                 | 569      | -                            |
| 569                 | 570      | -                            |
| 570                 | 571      | -                            |
| 571                 | 572      | -                            |
| 572                 | 573      | -                            |
| 573                 | 574      | -                            |
| 574                 | 575      | -                            |
| 575                 | 576      | -                            |
| 576                 | 577      | -                            |
| 577                 | 578      | -                            |
| 578                 | 579      | -                            |
| 579                 | 580      | -                            |
| 580                 | 581      | -                            |
| 581                 | 582      | -                            |
| 582                 | 583      | -                            |
| 583                 | 584      | -                            |
| 584                 | 585      | -                            |
| 585                 | 586      | -                            |
| 586                 | 587      | -                            |
| 587                 | 588      | -                            |
| 588                 | 589      | -                            |
| 589                 | 590      | -                            |
| 590                 | 591      | -                            |
| 591                 | 592      | -                            |
| 592                 | 593      | -                            |

**ТЕКСТОВОЕ ОПИСАНИЕ**  
**местоположения границ населенных пунктов, территориальных зон**

| Прохождение границы |          | Описание прохождения границы |
|---------------------|----------|------------------------------|
| от точки            | до точки |                              |
| 1                   | 2        | 3                            |
| 593                 | 375      | -                            |
| 594                 | 595      | -                            |
| 595                 | 596      | -                            |
| 596                 | 597      | -                            |
| 597                 | 598      | -                            |
| 598                 | 599      | -                            |
| 599                 | 600      | -                            |
| 600                 | 601      | -                            |
| 601                 | 602      | -                            |
| 602                 | 603      | -                            |
| 603                 | 604      | -                            |
| 604                 | 605      | -                            |
| 605                 | 606      | -                            |
| 606                 | 607      | -                            |
| 607                 | 608      | -                            |
| 608                 | 609      | -                            |
| 609                 | 610      | -                            |
| 610                 | 611      | -                            |
| 611                 | 612      | -                            |
| 612                 | 613      | -                            |
| 613                 | 614      | -                            |
| 614                 | 615      | -                            |
| 615                 | 616      | -                            |
| 616                 | 617      | -                            |
| 617                 | 618      | -                            |
| 618                 | 619      | -                            |
| 619                 | 620      | -                            |
| 620                 | 621      | -                            |
| 621                 | 622      | -                            |
| 622                 | 623      | -                            |
| 623                 | 624      | -                            |
| 624                 | 625      | -                            |
| 625                 | 626      | -                            |
| 626                 | 627      | -                            |
| 627                 | 628      | -                            |
| 628                 | 629      | -                            |
| 629                 | 630      | -                            |



**ТЕКСТОВОЕ ОПИСАНИЕ**  
**местоположения границ населенных пунктов, территориальных зон**

| Прохождение границы |          | Описание прохождения границы |
|---------------------|----------|------------------------------|
| от точки            | до точки |                              |
| 1                   | 2        | 3                            |
| 630                 | 631      | -                            |
| 631                 | 632      | -                            |
| 632                 | 633      | -                            |
| 633                 | 634      | -                            |
| 634                 | 635      | -                            |
| 635                 | 636      | -                            |
| 636                 | 637      | -                            |
| 637                 | 638      | -                            |
| 638                 | 639      | -                            |
| 639                 | 640      | -                            |
| 640                 | 641      | -                            |
| 641                 | 642      | -                            |
| 642                 | 643      | -                            |
| 643                 | 644      | -                            |
| 644                 | 645      | -                            |
| 645                 | 646      | -                            |
| 646                 | 647      | -                            |
| 647                 | 648      | -                            |
| 648                 | 649      | -                            |
| 649                 | 650      | -                            |
| 650                 | 651      | -                            |
| 651                 | 652      | -                            |
| 652                 | 653      | -                            |
| 653                 | 654      | -                            |
| 654                 | 655      | -                            |
| 655                 | 656      | -                            |
| 656                 | 657      | -                            |
| 657                 | 658      | -                            |
| 658                 | 659      | -                            |
| 659                 | 660      | -                            |
| 660                 | 661      | -                            |
| 661                 | 662      | -                            |
| 662                 | 663      | -                            |
| 663                 | 664      | -                            |
| 664                 | 665      | -                            |
| 665                 | 666      | -                            |
| 666                 | 667      | -                            |

**ТЕКСТОВОЕ ОПИСАНИЕ**  
**местоположения границ населенных пунктов, территориальных зон**

| Прохождение границы |          | Описание прохождения границы |
|---------------------|----------|------------------------------|
| от точки            | до точки |                              |
| 1                   | 2        | 3                            |
| 667                 | 668      | -                            |
| 668                 | 669      | -                            |
| 669                 | 670      | -                            |
| 670                 | 671      | -                            |
| 671                 | 672      | -                            |
| 672                 | 673      | -                            |
| 673                 | 674      | -                            |
| 674                 | 675      | -                            |
| 675                 | 676      | -                            |
| 676                 | 677      | -                            |
| 677                 | 678      | -                            |
| 678                 | 679      | -                            |
| 679                 | 680      | -                            |
| 680                 | 681      | -                            |
| 681                 | 682      | -                            |
| 682                 | 683      | -                            |
| 683                 | 684      | -                            |
| 684                 | 685      | -                            |
| 685                 | 686      | -                            |
| 686                 | 687      | -                            |
| 687                 | 688      | -                            |
| 688                 | 689      | -                            |
| 689                 | 690      | -                            |
| 690                 | 691      | -                            |
| 691                 | 692      | -                            |
| 692                 | 693      | -                            |
| 693                 | 694      | -                            |
| 694                 | 695      | -                            |
| 695                 | 696      | -                            |
| 696                 | 697      | -                            |
| 697                 | 698      | -                            |
| 698                 | 699      | -                            |
| 699                 | 700      | -                            |
| 700                 | 701      | -                            |
| 701                 | 702      | -                            |
| 702                 | 703      | -                            |
| 703                 | 704      | -                            |

**ТЕКСТОВОЕ ОПИСАНИЕ**  
**местоположения границ населенных пунктов, территориальных зон**

| Прохождение границы |          | Описание прохождения границы |
|---------------------|----------|------------------------------|
| от точки            | до точки |                              |
| 1                   | 2        | 3                            |
| 704                 | 705      | -                            |
| 705                 | 706      | -                            |
| 706                 | 707      | -                            |
| 707                 | 708      | -                            |
| 708                 | 709      | -                            |
| 709                 | 710      | -                            |
| 710                 | 711      | -                            |
| 711                 | 712      | -                            |
| 712                 | 713      | -                            |
| 713                 | 714      | -                            |
| 714                 | 715      | -                            |
| 715                 | 716      | -                            |
| 716                 | 717      | -                            |
| 717                 | 718      | -                            |
| 718                 | 719      | -                            |
| 719                 | 720      | -                            |
| 720                 | 721      | -                            |
| 721                 | 722      | -                            |
| 722                 | 723      | -                            |
| 723                 | 724      | -                            |
| 724                 | 725      | -                            |
| 725                 | 726      | -                            |
| 726                 | 727      | -                            |
| 727                 | 728      | -                            |
| 728                 | 729      | -                            |
| 729                 | 730      | -                            |
| 730                 | 731      | -                            |
| 731                 | 732      | -                            |
| 732                 | 733      | -                            |
| 733                 | 734      | -                            |
| 734                 | 735      | -                            |
| 735                 | 736      | -                            |
| 736                 | 737      | -                            |
| 737                 | 738      | -                            |
| 738                 | 739      | -                            |
| 739                 | 740      | -                            |
| 740                 | 741      | -                            |

**ТЕКСТОВОЕ ОПИСАНИЕ**  
**местоположения границ населенных пунктов, территориальных зон**

| Прохождение границы |          | Описание прохождения границы |
|---------------------|----------|------------------------------|
| от точки            | до точки |                              |
| 1                   | 2        |                              |
| 741                 | 742      | -                            |
| 742                 | 743      | -                            |
| 743                 | 744      | -                            |
| 744                 | 745      | -                            |
| 745                 | 746      | -                            |
| 746                 | 747      | -                            |
| 747                 | 748      | -                            |
| 748                 | 749      | -                            |
| 749                 | 750      | -                            |
| 750                 | 751      | -                            |
| 751                 | 752      | -                            |
| 752                 | 753      | -                            |
| 753                 | 754      | -                            |
| 754                 | 755      | -                            |
| 755                 | 756      | -                            |
| 756                 | 757      | -                            |
| 757                 | 758      | -                            |
| 758                 | 759      | -                            |
| 759                 | 760      | -                            |
| 760                 | 761      | -                            |
| 761                 | 762      | -                            |
| 762                 | 763      | -                            |
| 763                 | 764      | -                            |
| 764                 | 765      | -                            |
| 765                 | 766      | -                            |
| 766                 | 767      | -                            |
| 767                 | 768      | -                            |
| 768                 | 769      | -                            |
| 769                 | 770      | -                            |
| 770                 | 771      | -                            |
| 771                 | 772      | -                            |
| 772                 | 773      | -                            |
| 773                 | 774      | -                            |
| 774                 | 775      | -                            |
| 775                 | 776      | -                            |
| 776                 | 777      | -                            |
| 777                 | 778      | -                            |

**ТЕКСТОВОЕ ОПИСАНИЕ**  
**местоположения границ населенных пунктов, территориальных зон**

| Прохождение границы |          | Описание прохождения границы |
|---------------------|----------|------------------------------|
| от точки            | до точки |                              |
| 1                   | 2        | 3                            |
| 778                 | 779      | -                            |
| 779                 | 780      | -                            |
| 780                 | 781      | -                            |
| 781                 | 782      | -                            |
| 782                 | 783      | -                            |
| 783                 | 784      | -                            |
| 784                 | 785      | -                            |
| 785                 | 786      | -                            |
| 786                 | 787      | -                            |
| 787                 | 788      | -                            |
| 788                 | 789      | -                            |
| 789                 | 790      | -                            |
| 790                 | 791      | -                            |
| 791                 | 792      | -                            |
| 792                 | 793      | -                            |
| 793                 | 794      | -                            |
| 794                 | 795      | -                            |
| 795                 | 796      | -                            |
| 796                 | 797      | -                            |
| 797                 | 798      | -                            |
| 798                 | 799      | -                            |
| 799                 | 800      | -                            |
| 800                 | 801      | -                            |
| 801                 | 802      | -                            |
| 802                 | 803      | -                            |
| 803                 | 804      | -                            |
| 804                 | 805      | -                            |
| 805                 | 806      | -                            |
| 806                 | 807      | -                            |
| 807                 | 808      | -                            |
| 808                 | 809      | -                            |
| 809                 | 810      | -                            |
| 810                 | 811      | -                            |
| 811                 | 812      | -                            |
| 812                 | 813      | -                            |
| 813                 | 814      | -                            |
| 814                 | 815      | -                            |

**ТЕКСТОВОЕ ОПИСАНИЕ**  
**местоположения границ населенных пунктов, территориальных зон**

| Прохождение границы |          | Описание прохождения границы |
|---------------------|----------|------------------------------|
| от точки            | до точки |                              |
| 1                   | 2        |                              |
| 815                 | 816      | -                            |
| 816                 | 817      | -                            |
| 817                 | 818      | -                            |
| 818                 | 819      | -                            |
| 819                 | 820      | -                            |
| 820                 | 821      | -                            |
| 821                 | 822      | -                            |
| 822                 | 823      | -                            |
| 823                 | 824      | -                            |
| 824                 | 825      | -                            |
| 825                 | 826      | -                            |
| 826                 | 827      | -                            |
| 827                 | 828      | -                            |
| 828                 | 829      | -                            |
| 829                 | 830      | -                            |
| 830                 | 831      | -                            |
| 831                 | 832      | -                            |
| 832                 | 833      | -                            |
| 833                 | 834      | -                            |
| 834                 | 835      | -                            |
| 835                 | 836      | -                            |
| 836                 | 837      | -                            |
| 837                 | 838      | -                            |
| 838                 | 839      | -                            |
| 839                 | 840      | -                            |
| 840                 | 841      | -                            |
| 841                 | 842      | -                            |
| 842                 | 843      | -                            |
| 843                 | 844      | -                            |
| 844                 | 845      | -                            |
| 845                 | 846      | -                            |
| 846                 | 847      | -                            |
| 847                 | 848      | -                            |
| 848                 | 849      | -                            |
| 849                 | 850      | -                            |
| 850                 | 851      | -                            |
| 851                 | 852      | -                            |

**ТЕКСТОВОЕ ОПИСАНИЕ**  
**местоположения границ населенных пунктов, территориальных зон**

| Прохождение границы |          | Описание прохождения границы |
|---------------------|----------|------------------------------|
| от точки            | до точки |                              |
| 1                   | 2        |                              |
| 852                 | 853      | -                            |
| 853                 | 854      | -                            |
| 854                 | 855      | -                            |
| 855                 | 856      | -                            |
| 856                 | 857      | -                            |
| 857                 | 858      | -                            |
| 858                 | 859      | -                            |
| 859                 | 860      | -                            |
| 860                 | 861      | -                            |
| 861                 | 862      | -                            |
| 862                 | 863      | -                            |
| 863                 | 864      | -                            |
| 864                 | 865      | -                            |
| 865                 | 866      | -                            |
| 866                 | 867      | -                            |
| 867                 | 868      | -                            |
| 868                 | 869      | -                            |
| 869                 | 870      | -                            |
| 870                 | 871      | -                            |
| 871                 | 872      | -                            |
| 872                 | 873      | -                            |
| 873                 | 874      | -                            |
| 874                 | 875      | -                            |
| 875                 | 876      | -                            |
| 876                 | 877      | -                            |
| 877                 | 878      | -                            |
| 878                 | 879      | -                            |
| 879                 | 880      | -                            |
| 880                 | 881      | -                            |
| 881                 | 882      | -                            |
| 882                 | 883      | -                            |
| 883                 | 884      | -                            |
| 884                 | 885      | -                            |
| 885                 | 886      | -                            |
| 886                 | 887      | -                            |
| 887                 | 888      | -                            |
| 888                 | 889      | -                            |

**ТЕКСТОВОЕ ОПИСАНИЕ**  
**местоположения границ населенных пунктов, территориальных зон**

| Прохождение границы |          | Описание прохождения границы |
|---------------------|----------|------------------------------|
| от точки            | до точки |                              |
| 1                   | 2        | 3                            |
| 889                 | 890      | -                            |
| 890                 | 891      | -                            |
| 891                 | 892      | -                            |
| 892                 | 893      | -                            |
| 893                 | 894      | -                            |
| 894                 | 895      | -                            |
| 895                 | 896      | -                            |
| 896                 | 897      | -                            |
| 897                 | 898      | -                            |
| 898                 | 899      | -                            |
| 899                 | 900      | -                            |
| 900                 | 901      | -                            |
| 901                 | 902      | -                            |
| 902                 | 903      | -                            |
| 903                 | 904      | -                            |
| 904                 | 905      | -                            |
| 905                 | 906      | -                            |
| 906                 | 907      | -                            |
| 907                 | 908      | -                            |
| 908                 | 909      | -                            |
| 909                 | 910      | -                            |
| 910                 | 911      | -                            |
| 911                 | 912      | -                            |
| 912                 | 913      | -                            |
| 913                 | 914      | -                            |
| 914                 | 915      | -                            |
| 915                 | 916      | -                            |
| 916                 | 917      | -                            |
| 917                 | 918      | -                            |
| 918                 | 919      | -                            |
| 919                 | 920      | -                            |
| 920                 | 921      | -                            |
| 921                 | 922      | -                            |
| 922                 | 923      | -                            |
| 923                 | 924      | -                            |
| 924                 | 925      | -                            |
| 925                 | 926      | -                            |



**ТЕКСТОВОЕ ОПИСАНИЕ**  
**местоположения границ населенных пунктов, территориальных зон**

| Прохождение границы |          | Описание прохождения границы |
|---------------------|----------|------------------------------|
| от точки            | до точки |                              |
| 1                   | 2        |                              |
| 926                 | 927      | -                            |
| 927                 | 928      | -                            |
| 928                 | 929      | -                            |
| 929                 | 930      | -                            |
| 930                 | 931      | -                            |
| 931                 | 932      | -                            |
| 932                 | 933      | -                            |
| 933                 | 934      | -                            |
| 934                 | 935      | -                            |
| 935                 | 936      | -                            |
| 936                 | 937      | -                            |
| 937                 | 938      | -                            |
| 938                 | 939      | -                            |
| 939                 | 940      | -                            |
| 940                 | 941      | -                            |
| 941                 | 942      | -                            |
| 942                 | 943      | -                            |
| 943                 | 944      | -                            |
| 944                 | 945      | -                            |
| 945                 | 946      | -                            |
| 946                 | 947      | -                            |
| 947                 | 948      | -                            |
| 948                 | 949      | -                            |
| 949                 | 950      | -                            |
| 950                 | 951      | -                            |
| 951                 | 952      | -                            |
| 952                 | 953      | -                            |
| 953                 | 954      | -                            |
| 954                 | 955      | -                            |
| 955                 | 956      | -                            |
| 956                 | 957      | -                            |
| 957                 | 958      | -                            |
| 958                 | 959      | -                            |
| 959                 | 960      | -                            |
| 960                 | 961      | -                            |
| 961                 | 962      | -                            |
| 962                 | 963      | -                            |

**ТЕКСТОВОЕ ОПИСАНИЕ**  
**местоположения границ населенных пунктов, территориальных зон**

| Прохождение границы |          | Описание прохождения границы |
|---------------------|----------|------------------------------|
| от точки            | до точки |                              |
| 1                   | 2        | 3                            |
| 963                 | 964      | -                            |
| 964                 | 965      | -                            |
| 965                 | 966      | -                            |
| 966                 | 967      | -                            |
| 967                 | 968      | -                            |
| 968                 | 969      | -                            |
| 969                 | 970      | -                            |
| 970                 | 971      | -                            |
| 971                 | 972      | -                            |
| 972                 | 973      | -                            |
| 973                 | 974      | -                            |
| 974                 | 975      | -                            |
| 975                 | 976      | -                            |
| 976                 | 977      | -                            |
| 977                 | 978      | -                            |
| 978                 | 979      | -                            |
| 979                 | 980      | -                            |
| 980                 | 981      | -                            |
| 981                 | 982      | -                            |
| 982                 | 983      | -                            |
| 983                 | 984      | -                            |
| 984                 | 985      | -                            |
| 985                 | 986      | -                            |
| 986                 | 987      | -                            |
| 987                 | 988      | -                            |
| 988                 | 989      | -                            |
| 989                 | 990      | -                            |
| 990                 | 991      | -                            |
| 991                 | 992      | -                            |
| 992                 | 993      | -                            |
| 993                 | 994      | -                            |
| 994                 | 995      | -                            |
| 995                 | 594      | -                            |