№ 206004-2024-6600  
от 15.08.2024

# ПРАВИТЕЛЬСТВО ЛЕНИНГРАДСКОЙ ОБЛАСТИ

## ПОСТАНОВЛЕНИЕ

от 15 августа 2024 года № 560

### Об утверждении Генерального плана муниципального образования Цвылёвское сельское поселение Тихвинского муниципального района Ленинградской области

На основании пункта 4 части 1 статьи 1 областного закона от 7 июля 2014 года № 45-оз "О перераспределении полномочий в области градостроительной деятельности между органами государственной власти Ленинградской области и органами местного самоуправления Ленинградской области" Правительство Ленинградской области постановляет:

1. Утвердить Генеральный план муниципального образования Цвылёвское сельское поселение Тихвинского муниципального района Ленинградской области согласно приложению к настоящему постановлению.

2. Комитету градостроительной политики Ленинградской области разместить (опубликовать) настоящее постановление в официальном сетевом издании "Электронное опубликование документов" ([www.pra47.ru](http://www.pra47.ru)), а также в установленные частью 9 статьи 9 Градостроительного кодекса Российской Федерации сроки обеспечить размещение Генерального плана муниципального образования Цвылёвское сельское поселение Тихвинского муниципального района Ленинградской области и материалов по его обоснованию в федеральной государственной информационной системе территориального планирования.

Губернатор  
Ленинградской области



А.Дрозденко

УТВЕРЖДЕН  
постановлением Правительства  
Ленинградской области  
от 15 августа 2024 года № 560  
(приложение)

Генеральный план  
муниципального образования Цвылёвское сельское поселение  
Тихвинского муниципального района  
Ленинградской области

ПОЛОЖЕНИЕ  
о территориальном планировании

## Содержание

Глава 1. Общие положения	3
Глава 2. Сведения о видах, назначении и наименованиях планируемых для размещения объектов местного значения поселения, их основные характеристики, их местоположение	4
Глава 3. Параметры функциональных зон, а также сведения о планируемых для размещения в них объектах федерального значения, объектах регионального значения, объектах местного значения, за исключением линейных объектов	16

## Глава 1. Общие положения

1. Генеральный план муниципального образования Цвылёвское сельское поселение Тихвинского муниципального района Ленинградской области подготовлен на основании постановления администрации Тихвинского района от 8 мая 2018 года № 01-1124-а «О подготовке генерального плана муниципального образования Цвылёвское сельское поселение Тихвинского муниципального района Ленинградской области».

2. Расчетный срок реализации генерального плана – 2044 год.

3. Прогнозная численность постоянного населения муниципального образования Цвылёвское сельское поселение Тихвинского муниципального района Ленинградской области составит на конец расчетного срока 1700 человек.

Глава 2. Сведения о видах, назначении и наименованиях планируемых для размещения объектов местного значения поселения, их основные характеристики, их местоположение

№ п/п	Вид объекта	Назначение объекта	Наименование объекта (статус объекта)	Основная характеристика объекта		Местоположение объекта (функциональная зона)	Характеристика зон с особыми условиями использования территорий, если установление таких зон требуется в связи с размещением данных объектов
				Единица измерения	Значение		
1	2	3	4	5	6	7	8
1	Объекты в области электроснабжения						
1	Объект электроснабжения местного значения поселения	Обеспечение электроэнергией потребителей (электроснабжение объектов индивидуального жилищного строительства)	Трансформаторная подстанция 10/0,4 кВ (планируемый для размещения)	Мощность трансформатора, кВ·А)	100	Деревня Дмитрово (зона застройки индивидуальными жилыми домами)	Охранная зона объекта электросетевого хозяйства устанавливается вокруг подстанции в виде части поверхности участка земли и воздушного пространства (на высоту, соответствующую высоте наивысшей точки подстанции), ограниченной вертикальными плоскостями, отстоящими от всех сторон ограждения подстанции по периметру на расстоянии 10 м <sup>1</sup>
2	Объект электроснабжения местного значения поселения	Обеспечение электроэнергией потребителей (электроснабжение объектов индивидуального жилищного строительства)	Трансформаторная подстанция 10/0,4 кВ (планируемый для размещения)	Мощность трансформатора, кВ·А)	160	Деревня Овинцево (зона застройки индивидуальными жилыми домами)	
3	Объект электроснабжения местного значения поселения	Обеспечение электроэнергией потребителей (электроснабжение объектов индивидуального жилищного	Трансформаторная подстанция 10/0,4 кВ (планируемый для размещения)	Мощность трансформатора, кВ·А)	160	Деревня Свирь (зона специализированной общественной застройки)	

<sup>1</sup> Охранные зоны объектов электросетевого хозяйства и режим использования территорий в границах охранных зон принимаются в соответствии с Порядком установления охранных зон объектов электросетевого хозяйства и особых условий использования земельных участков, расположенных в границах таких зон, утвержденным постановлением Правительства Российской Федерации от 24 февраля 2009 года № 160.

1	2	3	4	5	6	7	8
		строительства)					
4	Объект электроснабжения местного значения поселения	Обеспечение электроэнергией потребителей (электроснабжение объектов индивидуального жилищного строительства)	Трансформаторная подстанция 10/0,4 кВ (планируемый для размещения)	Мощность трансформатора, кВ·А)	100	Поселок при железнодорожной станции Цвылёво (зона застройки индивидуальными жилыми домами)	
5	Объект электроснабжения местного значения поселения	Обеспечение электроэнергией потребителей (электроснабжение объектов индивидуального жилищного строительства)	Линия электропередачи 10 кВ (планируемый для размещения)	Протяженность ориентировочно, км	0,8	Поселок при железнодорожной станции Цвылёво	Охранная зона объекта электросетевого хозяйства устанавливается вдоль воздушных линий электропередачи – в виде части поверхности участка земли
6	Объект электроснабжения местного значения поселения	Перенос участка линии электропередачи с застроенных земельных участков, находящихся в частной собственности граждан, на незастроенную территорию	Линия электропередачи 10 кВ (планируемый для реконструкции)	Протяженность ориентировочно, км	0,77	Деревня Чемихино	и воздушного пространства (на высоту, соответствующую высоте опор воздушных линий электропередачи), ограниченной параллельными вертикальными плоскостями, отстоящими по обе стороны линии электропередачи от крайних проводов при неотклоненном их положении на расстоянии 10 м <sup>2</sup>

<sup>2</sup> Охранные зоны объектов электросетевого хозяйства и режим использования территорий в границах охранных зон принимаются в соответствии с Порядком установления охранных зон объектов электросетевого хозяйства и особых условий использования земельных участков, расположенных в границах таких зон, утвержденным постановлением Правительства Российской Федерации от 24 февраля 2009 года № 160.

1	2	3	4	5	6	7	8
Объекты в области газоснабжения							
7	Объект газоснабжения местного значения поселения	Газификация потребителей природным газом	Распределительный газопровод (планируемый для размещения)	Протяженность ориентировочно, км	3,5	Деревня Дмитрово	Охранная зона газораспределительных сетей устанавливается вдоль трасс наружных газопроводов в виде территории, ограниченной условными линиями, проходящими на расстоянии 2 метров с каждой стороны газопровода <sup>3</sup>
				Мощность (пропускная способность) не менее, м <sup>3</sup> /ч	86		
8	Объект газоснабжения местного значения поселения	Газификация потребителей природным газом	Распределительный газопровод (планируемый для размещения)	Протяженность ориентировочно, км	1,5	Деревня Кулатино	
				Мощность (пропускная способность) не менее, м <sup>3</sup> /ч	26		
9	Объект газоснабжения местного значения поселения	Газификация потребителей природным газом	Распределительный газопровод (планируемый для размещения)	Протяженность ориентировочно, км	10	Деревня Липная Горка	
				Мощность (пропускная способность) не менее, м <sup>3</sup> /ч	96		
10	Объект газоснабжения местного значения поселения	Газификация потребителей природным газом	Распределительный газопровод (планируемый для размещения)	Протяженность ориентировочно, км	1,7	Деревня Марково	
				Мощность (пропускная способность) не менее, м <sup>3</sup> /ч	31		

<sup>3</sup> Охранные зоны газораспределительных сетей и режим использования территории в границах охранных зон принимаются в соответствии с Правилами охраны газораспределительных сетей, утвержденными постановлением Правительства Российской Федерации от 20 ноября 2000 года № 878.



1	2	3	4	5	6	7	8
11	Объект газоснабжения местного значения поселения	Газификация потребителей природным газом	Распределительный газопровод (планируемый для размещения)	Протяженность ориентировочно, км	5,8	Деревня Новая	
				Мощность (пропускная способность) не менее, м <sup>3</sup> /ч	37		
12	Объект газоснабжения местного значения поселения	Газификация потребителей природным газом	Распределительный газопровод (планируемый для размещения)	Протяженность ориентировочно, км	2,8	Деревня Овино	
				Мощность (пропускная способность) не менее, м <sup>3</sup> /ч	39		
13	Объект газоснабжения местного значения поселения	Газификация потребителей природным газом	Распределительный газопровод (планируемый для размещения)	Протяженность ориентировочно, км	2,8	Деревня Овинцево	
				Мощность (пропускная способность) не менее, м <sup>3</sup> /ч	39		
14	Объект газоснабжения местного значения поселения	Газификация потребителей природным газом	Распределительный газопровод (планируемый для размещения)	Протяженность ориентировочно, км	6,9	Деревня Свирь	
				Мощность (пропускная способность) не менее, м <sup>3</sup> /ч	138		
15	Объект газоснабжения местного значения	Газификация потребителей природным газом	Распределительный газопровод (планируемый)	Протяженность ориентиро-	0,9	Деревня Сугорово	

1	2	3	4	5	6	7	8
	чения поселения		для размещения)	вочно, км Мощность (пропускная способность) не менее, м <sup>3</sup> /ч	27		
16	Объект газоснабжения местного значения поселения	Газификация потребителей природным газом	Распределительный газопровод (планируемый для размещения)	Протяженность ориентировочно, км Мощность (пропускная способность) не менее, м <sup>3</sup> /ч	3 30	Деревня Устье	
17	Объект газоснабжения местного значения поселения	Газификация потребителей природным газом	Распределительный газопровод (планируемый для размещения)	Протяженность ориентировочно, км Мощность (пропускная способность) не менее, м <sup>3</sup> /ч	9 92	Поселок Цвылёво	
18	Объект газоснабжения местного значения поселения	Газификация потребителей природным газом	Распределительный газопровод (планируемый для размещения)	Протяженность ориентировочно, км Мощность (пропускная способность) не менее, м <sup>3</sup> /ч	2,5 58	Деревня Чемихино	
Объекты в области теплоснабжения							
19	Объект теплоснабжения местного значения поселения	Обеспечение надежного теплоснабжения населения тепловой энергией	Распределительный теплопровод (планируемый для реконструкции)	Протяженность ориентировочно, км Мощность	2,2 0,462	Поселок Цвылёво	Охранные зоны тепловых сетей устанавливаются вдоль трасс прокладки тепловых сетей в виде

1	2	3	4	5	6	7	8
				(пропускная способность) не менее, Гкал/ч			земельных участков шириной, определяемой углом естественного откоса грунта, но не менее 3 м в каждую сторону, считая от края строительных конструкций тепловых сетей или от наружной поверхности изолированного теплопровода бесканальной прокладки <sup>4</sup>
Объекты в области дорожной деятельности в отношении автомобильных дорог местного значения в границах населенных пунктов поселения							
20	Улично-дорожная сеть местного значения поселения	Обеспечение населения объектами транспортной инфраструктуры	Улица в жилой застройке (планируемый для размещения)	Протяженность ориентировочно, км	0,4	Поселок при железнодорожной станции Валя	Зоны с особыми условиями использования территорий не устанавливаются
				Техническая категория	IV		
				Число полос движения	2		
21	Улично-дорожная сеть местного значения поселения	Обеспечение населения объектами транспортной инфраструктуры	Улица в жилой застройке (планируемый для размещения)	Протяженность ориентировочно, км	0,4	Деревня Городище	
				Техническая категория	IV		
				Число полос движения	2		
22	Улично-дорожная сеть	Обеспечение населения объектами	Улица в жилой застройке	Протяженность	1,5	Деревня Дмитрово	

<sup>4</sup> Охранные зоны тепловых сетей и режим использования территории в границах охранных зон принимаются в соответствии с Типовыми правилами охраны коммунальных тепловых сетей, утвержденными приказом Минстроя России от 17 августа 1992 года № 197.

1	2	3	4	5	6	7	8
	местного значения поселения	транспортной инфраструктуры	(планируемый для размещения)	ориентировочно, км			
				Техническая категория	IV		
				Число полос движения	2		
23	Улично-дорожная сеть местного значения поселения	Обеспечение населения объектами транспортной инфраструктуры	Улица в жилой застройке (планируемый для размещения)	Протяженность ориентировочно, км	0,8	Деревня Дорошово	
				Техническая категория	IV		
				Число полос движения	2		
24	Улично-дорожная сеть местного значения поселения	Обеспечение населения объектами транспортной инфраструктуры	Улица в жилой застройке (планируемый для размещения)	Протяженность ориентировочно, км	0,4	Деревня Кудрево	
				Техническая категория	IV		
				Число полос движения	2		
25	Улично-дорожная сеть местного значения поселения	Обеспечение населения объектами транспортной инфраструктуры	Улица в жилой застройке (планируемый для размещения)	Протяженность ориентировочно, км	0,2	Деревня Кулатино	
				Техническая категория	IV		
				Число полос движения	2		
26	Улично-дорожная сеть местного значения поселения	Обеспечение населения объектами транспортной инфраструктуры	Улица в жилой застройке (планируемый для размещения)	Протяженность ориентировочно, км	0,4	Деревня Липная Горка	
				Техническая категория	IV		

1	2	3	4	5	6	7	8
				категория			
				Число полос движения	2		
27	Улично-дорожная сеть местного значения поселения	Обеспечение населения объектами транспортной инфраструктуры, исполнение решения Тихвинского городского суда Ленинградской области от 9 января 2017 года по делу № 2а-48/2017	Улица в жилой застройке и разворотная площадка (планируемый для размещения)	Протяженность ориентировочно, км (габариты разворотной площадки, м)	0,08 (16 x 16)	Деревня Липная Горка	
				Техническая категория	IV		
				Число полос движения	2		
28	Улично-дорожная сеть местного значения поселения	Обеспечение населения объектами транспортной инфраструктуры	Улица в жилой застройке (планируемый для размещения)	Протяженность ориентировочно, км	0,6	Деревня Овинцево	
				Техническая категория	IV		
				Число полос движения	2		
29	Улично-дорожная сеть местного значения поселения	Обеспечение населения объектами транспортной инфраструктуры	Улица в жилой застройке (планируемый для размещения)	Протяженность ориентировочно, км	1,9	Деревня Ругуй	
				Техническая категория	IV		
				Число полос движения	2		
30	Улично-дорожная сеть местного значения поселения	Обеспечение населения объектами транспортной инфраструктуры	Улица в жилой застройке (планируемый для размещения)	Протяженность ориентировочно, км	3,1	Деревня Свирь	
				Техническая категория	IV		

1	2	3	4	5	6	7	8
				категория			
				Число полос движения	2		
31	Улично-дорожная сеть местного значения поселения	Обеспечение населения объектами транспортной инфраструктуры	Улица в жилой застройке (планируемый для размещения)	Протяженность ориентировочно, км	0,4	Деревня Струнино	
				Техническая категория	IV		
				Число полос движения	2		
32	Улично-дорожная сеть местного значения поселения	Обеспечение населения объектами транспортной инфраструктуры	Улица в жилой застройке (планируемый для размещения)	Протяженность ориентировочно, км	0,2	Деревня Филовщина	
				Техническая категория	IV		
				Число полос движения	2		
33	Улично-дорожная сеть местного значения поселения	Обеспечение населения объектами транспортной инфраструктуры	Улица в жилой застройке (планируемый для размещения)	Протяженность ориентировочно, км	4,7	Поселок Цвылёво	
				Техническая категория	IV		
				Число полос движения	2		
34	Улично-дорожная сеть местного значения поселения	Обеспечение населения объектами транспортной инфраструктуры	Улица в жилой застройке (планируемый для размещения)	Протяженность ориентировочно, км	0,5	Поселок при железнодорожной станции Цвылёво	
				Техническая категория	IV		
				Число полос движения	2		

1	2	3	4	5	6	7	8
35	Искусственное дорожное сооружение местного значения поселения	Обеспечение связи между двумя массивами населенного пункта, разделенными водным объектом	Мостовое сооружение (планируемый для размещения)	Количество полос для движения	2	Деревня Подборье (зона территорий, не вовлеченных в градостроительную деятельность)	Зоны с особыми условиями использования территорий не устанавливаются
Объекты в области физической культуры, школьного спорта и массового спорта местного значения поселения							
36	Объекты физической культуры и спорта местного значения поселения	Создание условий для занятий населения физической культурой и спортом	Спортивный зал (планируемый для размещения)	Площадь не менее, м <sup>2</sup>	307	Поселок Цвылёво (зона специализированной общественной застройки)	Зоны с особыми условиями использования территорий не устанавливаются
				Вместимость не менее, человек	35		
37	Объекты физической культуры и спорта местного значения поселения	Создание условий для занятий населения физической культурой и спортом	Плоскостное спортивное сооружение (спортивная площадка) (планируемый для размещения)	Площадь не менее, м <sup>2</sup>	800	Деревня Свирь (зона специализированной общественной застройки)	Зоны с особыми условиями использования территорий не устанавливаются
				Вместимость не менее, человек	28		
38	Объекты физической культуры и спорта местного значения поселения	Создание условий для занятий населения физической культурой и спортом	Плоскостное спортивное сооружение (стадион) (планируемый для размещения)	Площадь не менее, м <sup>2</sup>	2815,5	Поселок Цвылёво (зона специализированной общественной застройки)	Зоны с особыми условиями использования территорий не устанавливаются
				Вместимость не менее, человек	100		
Объекты в области организации ритуальных услуг и содержания мест захоронения							
39	Объекты специального назначения	Оказание в поселении гарантированного перечня услуг по погребению	Кладбище (планируемый для размещения)	Площадь не менее, га	0,45	Поселок при железнодорожной станции Валя (зона кладбищ)	Санитарно-защитная зона для сельских кладбищ (V класс по санитарной классификации) устанавливается

1	2	3	4	5	6	7	8
							ориентировочным размером 50 м <sup>5</sup>
Объекты в области обеспечения первичных мер пожарной безопасности в границах населенных пунктов							
40	Объекты специального назначения	Обеспечение населения первичными средствами пожаротушения	Пожарный водоем (планируемый для размещения)	Объем не менее, м <sup>3</sup>	100	Деревня Марково (зона территорий, не вовлеченных в градостроительную деятельность)	Зоны с особыми условиями использования территорий не устанавливаются
41	Объекты специального назначения	Обеспечение населения первичными средствами пожаротушения	Пожарный водоем (планируемый для размещения)	Объем не менее, м <sup>3</sup>	300	Вблизи деревни Сёлово, в пойме ручья Сёловский (зона территорий, не вовлеченных в градостроительную деятельность)	
Объекты в области организации транспортного обслуживания населения							
42	Объекты транспортной инфраструктуры местного значения поселения	Предоставление транспортных услуг населению	Остановочный пункт с разворотным кольцом общественного транспорта (планируемый для размещения)	Количество платформ (габариты разворотной площадки, м)	1 (16 x 16)	Деревня Бесовка (зона застройки индивидуальными жилыми домами)	Зоны с особыми условиями использования территорий не устанавливаются
43	Объекты транспортной инфраструктуры местного значения поселения	Предоставление транспортных услуг населению	Остановочный пункт (планируемый для размещения)	Количество платформ	2	Деревня Дмитрово (зона территорий, не вовлеченных в градостроительную деятельность)	
44	Объекты транспортной инфраструктуры	Предоставление транспортных услуг населению	Остановочный пункт (планируемый для размещения)	Количество платформ	2	Деревня Кулатино (зона транспортной инфраструктуры)	

<sup>5</sup> Размер санитарно-защитной зоны и режим использования территории в границах санитарно-защитной зоны принимаются в соответствии с СанПиН 2.2.1/2.1.1.1200-03 (Санитарно-защитные зоны и санитарная классификация предприятий, сооружений и иных объектов), утвержденными постановлением Главного государственного санитарного врача Российской Федерации от 25 сентября 2007 года № 74.



1	2	3	4	5	6	7	8
	ры местного значения поселения						
45	Объекты транспортной инфраструктуры местного значения поселения	Предоставление транспортных услуг населению	Остановочный пункт (планируемый для размещения)	Количество платформ	2	Деревня Марково (зона застройки индивидуальными жилыми домами)	
46	Объекты транспортной инфраструктуры местного значения поселения	Предоставление транспортных услуг населению	Остановочный пункт с разворотным кольцом общественного транспорта (планируемый для размещения)	Количество платформ (габариты разворотной площадки, м)	1 (16 x 16)	Деревня Марково (зона транспортной инфраструктуры)	
47	Объекты транспортной инфраструктуры местного значения поселения	Предоставление транспортных услуг населению	Остановочный пункт с разворотным кольцом общественного транспорта (планируемый для размещения)	Количество платформ (габариты разворотной площадки, м)	1 (16 x 16)	Деревня Свирь (зона территорий, не вовлеченных в градостроительную деятельность)	
48	Объекты транспортной инфраструктуры местного значения поселения	Предоставление транспортных услуг населению	Остановочный пункт с разворотным кольцом общественного транспорта (планируемый для размещения)	Количество платформ (габариты разворотной площадки, м)	1 (16 x 16)	Деревня Устье (зона застройки индивидуальными жилыми домами)	

Глава 3. Параметры функциональных зон, а также сведения о планируемых для размещения в них объектах федерального значения, объектах регионального значения, объектах местного значения, за исключением линейных объектов

Наименование функциональной зоны	Параметры и описание функциональной зоны	Сведения о планируемых для размещения в функциональной зоне объектов федерального значения, объектов регионального значения, объектов местного значения, объектов иного значения		
		Местоположение планируемых для размещения в функциональной зоне объектов федерального значения, объектов регионального значения, объектов местного значения, объектов иного значения	Наименование объекта (статус объекта)	Значение объекта
1	2	3	4	5
Зона застройки индивидуальными жилыми домами	Зона предназначена для застройки отдельно стоящими индивидуальными жилыми домами (отдельно стоящего здания количеством надземных этажей не более чем 3, высотой не более двадцати метров, которое состоит из комнат и помещений вспомогательного использования, предназначенных для удовлетворения гражданами бытовых и иных нужд, связанных с их проживанием в таком здании, не предназначенного для раздела на самостоятельные объекты недвижимости); на земельных участках в границах зоны допускается выращивание сельскохозяйственных культур, размещение индивидуальных гаражей и хозяйственных построек (бань, дровяников, мастерских, хозяйственных блоков, индивидуальных овощехранилищ) с соблюдением санитарных и противопожарных разрывов; в границах зоны допускается ведение огородничества, обустройство спортивных и детских площадок, площадок для отдыха, размещение объектов инженерной инфраструктуры, хозяйственных площадок, площадок для временной парковки	Деревня Бесовка	Остановочный пункт с разворотным кольцом общественного транспорта (планируемый для размещения)	Местного значения поселения
		Поселок при железнодорожной станции Валя	Трансформаторная подстанция 10/0,4 кВ (планируемый для размещения)	Местного значения поселения
		Деревня Дмитрово	Трансформаторная подстанция 10/0,4 кВ (планируемый для размещения)	Местного значения поселения
		Деревня Марково	Остановочный пункт (планируемый для размещения)	Местного значения поселения

1	2	3	4	5
	автотранспорта, контейнерных площадок для сбора твердых коммунальных отходов; максимальная этажность застройки – 3 этажа; максимально допустимый коэффициент плотности застройки – 0,4. Планируемая площадь на расчетный срок в населенных пунктах: деревня Бесовка – 11,1 га, деревня Большой Двор – 7,5 га, поселок при железнодорожной станции Валя – 25,1 га, деревня Городище – 11,7 га, деревня Дмитрово – 37,5 га, деревня Дорошово – 12,1 га, деревня Кудрево – 17,0 га, деревня Кулатино – 14,2 га, деревня Липная Горка – 62,2 га, деревня Марково – 19,1 га, деревня Новая – 24,3 га, деревня Овино – 25,5 га, деревня Овинцево – 23,7 га, деревня Октябрёнок – 4,7 га, деревня Печнева – 21,1 га, деревня Подборье – 20,9 га, деревня Ругуй – 26,7 га, деревня Свирь – 90,2 га, деревня Сёлово – 14,2 га, деревня Ситомля – 14,0 га, деревня Струнино – 23,7 га, деревня Сугорово – 17,5 га, деревня Туравкино – 14,1 га, деревня Устье – 19,6 га, деревня Филовщина – 14,9 га, деревня Халезево – 17,6 га, деревня Харчевня – 7,4 га, поселок при железнодорожной станции Цвылёво – 10,4 га, поселок Цвылёво – 47,3 га, деревня Чемихино – 38,1 га, поселок при железнодорожной станции Черенцово – 34,2 га	Деревня Овинцево	Трансформаторная подстанция 10/0,4 кВ (планируемый для размещения)	Местного значения поселения
		Деревня Устье	Остановочный пункт с разворотным кольцом общественного транспорта (планируемый для размещения)	Местного значения поселения
Зона застройки малоэтажными жилыми домами (до 4 этажей, включая мансардный)	Зона предназначена для застройки многоквартирными малоэтажными жилыми домами (до 4 этажей, включая мансардный); в границах зоны допускается размещение объектов здравоохранения, обустройство спортивных и детских площадок, площадок для отдыха, размещение объектов инженерной инфраструктуры, хозяйственных площадок, площадок для временной парковки автотранспорта, контейнерных площадок для сбора твердых коммунальных отходов; максимальная этажность застройки – 4 этажа; максимальный коэффициент плотности застройки – 0,8. Планируемая площадь на расчетный срок в населенных пунктах: деревня Липная Горка – 0,1 га, поселок Цвылёво – 7,6 га			
Многофункциональная общественно-деловая зона	Многофункциональная общественно-деловая зона предназначена для размещения объектов культуры и досуга, питания, торгового и административного назначения, логистических и многофункциональных комплексов, зданий, предназначенных	Деревня Филовщина	Магазин с кафе на 8 мест (планируемый для размещения)	Иного значения

1	2	3	4	5
	<p>для размещения пунктов оказания услуг почтовой связи, банковской и страховой деятельности, бытового обслуживания, гостиниц, станций технического обслуживания автомобилей, заправочных станций, иных объектов, для которых могут устанавливаться санитарно-защитные зоны, не выходящие за пределы границы многофункциональной общественно-деловой зоны; в границах зоны допускается размещение гаражей, обустройство стоянок автомобильного транспорта, парковочных мест, спортивных и детских площадок, площадок для отдыха, контейнерных площадок для сбора твердых коммунальных отходов, иных хозяйственных площадок, объектов связи, объектов инженерной инфраструктуры, обеспечивающих эксплуатацию объектов капитального строительства, расположенных или планируемых для размещения в границах зоны; максимальная этажность застройки – 4 этажа; максимальный коэффициент плотности застройки – 3,0. Планируемая площадь на расчетный срок в населенных пунктах: поселок при железнодорожной станции Валя – 0,2 га, деревня Кудрево – 0,7 га, деревня Липная Горка – 0,2 га, деревня Овино – 0,1 га, деревня Свирь – 0,2 га, деревня Сугорово – 0,1 га, деревня Филовщина – 1,1 га, деревня Харчевня – 0,6 га, поселок Цвылёво – 3,6 га</p>			
<p>Зона специализированной общественной застройки</p>	<p>Зона предназначена для размещения организаций дошкольного, общего, дополнительного и профессионального образования, объектов культуры и искусства, здравоохранения и ветеринарии (без содержания животных), спорта, административных зданий, общежитий, центров социального обслуживания населения и иных объектов социальной инфраструктуры, объектов гражданской обороны, в том числе пожарных депо и поисково-спасательных станций; в границах зоны допускается обустройство стоянок автомобильного транспорта, парковочных мест, размещение ведомственных гаражей боксового типа, спортивных и детских площадок, площадок для отдыха, контейнерных площадок для сбора твердых коммунальных отходов, иных хозяйственных площадок, объектов инженерной инфраструктуры, обеспечивающих эксплуатацию объектов капитального строительства, расположенных или планируемых для размещения</p>	<p>Деревня Липная Горка</p>	<p>Фельдшерско-акушерский пункт 1-го типа (государственное бюджетное учреждение здравоохранения «Тихвинская межрайонная больница им. А.Ф. Калмыкова») (планируемый для размещения)</p>	<p>Регионального значения</p>
		<p>Поселок Цвылёво</p>	<p>Фельдшерско-акушерский пункт 1-го типа (ГБУЗ ЛО «Тихвинская</p>	<p>Регионального значения</p>

1	2	3	4	5
	в границах зоны; максимальная этажность застройки – 4 этажа; коэффициент плотности застройки – 2,4. Планируемая площадь на расчетный срок в населенных пунктах: деревня Липная Горка – 2,6 га, деревня Ругуй – 0,6 га, деревня Свирь – 1,4 га, поселок Цвылёво – 6,8 га		межрайонная больница им. А.Ф. Калмыкова») (планируемый для размещения)	
		Деревня Свирь	Трансформаторная подстанция 10/0,4 кВ (планируемый для размещения)	Местного значения поселения
		Деревня Свирь	Плоскостное спортивное сооружение (спортивная площадка) (планируемый для размещения)	Местного значения поселения
		Поселок Цвылёво	Спортивный зал (планируемый для размещения)	Местного значения поселения
		Поселок Цвылёво	Плоскостное спортивное сооружение (стадион) (планируемый для размещения)	Местного значения поселения
		Поселок Цвылёво	Здание Цвылёвского ветеринарного участка государственного бюджетного учреждения Ленинградской области «Станция по борьбе с болезнями животных Тихвинского и Бокситогорского районов» (планируемый для размещения)	Регионального значения
		Поселок Цвылёво	Пожарное депо	Регионального

1	2	3	4	5
			(планируемый для размещения)	значения
Коммунально-складская зона	Зона предназначена для размещения коммунальных и складских объектов, объектов жилищно-коммунального хозяйства, объектов делового управления, специализированных складов (холодильники, картофеле-, овоще-, фруктохранилища), в границах зоны допускается обустройство стоянок автомобильного транспорта, парковочных мест, размещение ведомственных гаражей, предприятий коммунального, транспортного и бытового обслуживания населения, размещение контейнерных площадок для сбора твердых коммунальных отходов, иных хозяйственных площадок; максимальная этажность застройки – 3 этажа; максимальный коэффициент плотности застройки – 1,8. Планируемая площадь на расчетный срок в населенных пунктах: деревня Липная Горка – 0,9 га, деревня Овино – 1,4 га, поселок Цвылёво – 2,4 га; планируемая площадь на расчетный срок в границах Цвылёвского сельского поселения – 4,7 га			
Научно-производственная зона	Зона предназначена для осуществления деятельности организаций в области гидрометеорологии и мониторинга окружающей среды. На земельных участках допускается размещение зданий лабораторий, хранилищ, гаражей, объектов инженерной инфраструктуры, специальных сооружений, контейнерных площадок для сбора твердых коммунальных отходов, иных хозяйственных площадок; максимальная этажность застройки – 3 этажа; максимальный коэффициент плотности застройки – 1,0. Планируемая площадь на расчетный срок в населенных пунктах: деревня Подборье – 0,1 га			
Зона инженерной инфраструктуры	Зона предназначена для размещения объектов электроснабжения, теплоснабжения, газоснабжения, водоснабжения, водоотведения и очистки стоков, объектов сотовой связи, объектов защиты населения и территории поселения от чрезвычайных ситуаций природного и техногенного характера, объектов, обеспечивающих безопасность населения, а также включает территории, необходимые для технического обслуживания и охраны таких объектов; допускается размещение объектов транспортной			

1	2	3	4	5
	инфраструктуры, носящих вспомогательный характер: гаражи, мастерские, стоянки автомобильного транспорта, парковки, разворотные площадки всех видов транспорта, остановочные пункты общественного транспорта; максимальный процент застройки земельного участка – 70 %; максимальная этажность застройки – 2 этажа; максимальный коэффициент плотности застройки – 2,0. Планируемая площадь на расчетный срок в населенных пунктах: деревня Липная Горка – 0,1 га, деревня Свирь – 0,3 га, деревня Струнино – 0,1 га, поселок Цвылёво – 1,8 га; планируемая площадь на расчетный срок в границах Цвылёвского сельского поселения – 9,8 га			
Зона транспортной инфраструктуры	Зона транспортной инфраструктуры предназначена для размещения объектов транспортной инфраструктуры, в том числе зданий, сооружений автомобильного и железнодорожного транспорта, а также улично-дорожной сети; максимальная этажность застройки – 1 этаж. Планируемая площадь на расчетный срок в населенных пунктах: деревня Кулатино – 0,9 га, деревня Липная Горка – 0,1 га, деревня Марково – 0,7 га, деревня Овино – 0,5 га, деревня Печнева – 0,1 га, деревня Подборье – 0,8 га, деревня Ругуй – 1 га, деревня Свирь – 3,6 га, деревня Ситомля – 0,9 га, деревня Сугорово – 1,3 га, деревня Харчевня – 2,0 га, поселок Цвылёво – 2,0 га; планируемая площадь на расчетный срок в границах Цвылёвского сельского поселения – 502,4 га	Деревня Кулатино	Остановочный пункт (планируемый для размещения)	Местного значения поселения
		Деревня Марково	Остановочный пункт с разворотным кольцом общественного транспорта (планируемый для размещения)	Местного значения поселения
		Деревня Дмитрово	Остановочный пункт (планируемый для размещения)	Местного значения поселения
		Цвылёвское сельское поселение	Государственный природный заказник «Зеленецкие мхи» (планируемый для размещения)	Регионального значения
Зона сельскохозяйственных угодий	Зона сельскохозяйственных угодий включает территорию, занятую пашнями, сенокосами, пастбищами, в зоне осуществляется хозяйственная деятельность, связанная с выращиванием сельскохозяйственных культур, покосом трав и выпасом скота, размещение зданий и сооружений в зоне не допускается (за исключением объектов инженерной инфраструктуры федерального, регионального и местного значения); в границах населенных пунктов допускается ведение	Цвылёвское сельское поселение	Государственный природный заказник «Поддубно-Кусегский (Соколий мох)» (планируемый для размещения)	Регионального значения

1	2	3	4	5
	<p>огородничества и выращивание многолетних плодово-ягодных культур; максимальная этажность застройки – 0 этажей.</p> <p>Планируемая площадь на расчетный срок в населенных пунктах: деревня Бесовка – 14,5 га, поселок при железнодорожной станции Валя – 9,7 га, деревня Городище – 1,4 га, деревня Дмитрово – 29,3 га, деревня Дорошово – 4,4 га, деревня Кудрево – 19,0 га, деревня Кулатино – 13,6 га, деревня Липная Горка – 33,6 га, деревня Марково – 3,9 га, деревня Овино – 40,5 га, деревня Овинцево – 3,6 га, деревня Печнева – 1,0 га, деревня Подборье – 5,2 га, деревня Ругуй – 8,4 га, деревня Свирь – 10,7 га, деревня Ситомля – 17,4 га, деревня Струнино – 58,1 га, деревня Филовщина – 0,7 га, деревня Халезево – 1,3 га, деревня Харчевня – 3,3 га, поселок Цвылёво – 66,2 га, деревня Чемихино – 11,9 га, поселок при железнодорожной станции Черенцово – 19,2 га; планируемая площадь на расчетный срок в границах Цвылёвского сельского поселения – 5490,6 га</p>			
<p>Зона садоводческих или огороднических некоммерческих товариществ</p>	<p>Зона предназначена для размещения садоводческих некоммерческих товариществ; на земельных участках в границах зоны преимущественно осуществляется выращивание сельскохозяйственных культур; на территориях садоводческих некоммерческих товариществ допускается строительство садовых домов, размещение индивидуальных гаражей и хозяйственных построек с соблюдением санитарных и противопожарных разрывов; в границах зоны допускается обустройство спортивных и детских площадок, площадок для отдыха, хозяйственных площадок, площадок для сбора твердых коммунальных отходов, объектов, обеспечивающих безопасность населения, объектов транспортной инфраструктуры, элементов благоустройства и озеленения; максимальная этажность застройки в границах территорий садоводческих некоммерческих товариществ – 2 этажа; максимально допустимый коэффициент плотности застройки – 0,2. Планируемая площадь на расчетный срок в границах населенных пунктов: деревня Кулатино – 0,4 га, поселок при железнодорожной станции Цвылёво – 0,1 га, поселок Цвылёво – 20,9 га, планируемая площадь на расчетный срок в границах Цвылёвского сельского поселения – 148,5 га</p>			



1	2	3	4	5
Производственная зона сельскохозяйственных предприятий	Зона предназначена преимущественно для размещения зданий, строений сооружений, комплексов застройки сельскохозяйственных предприятий, включая вспомогательные объекты и сооружения, требующих установления санитарно-защитных зон. Максимальная этажность застройки – 2 этажа. Планируемая площадь на расчетный срок в границах населенных пунктов: деревня Кулатино – 1,5 га, деревня Липная Горка – 2,1 га, деревня Овино – 1,7 га, поселок Цвылёво – 7,5 га; планируемая площадь на расчетный срок в границах Цвылёвского сельского поселения – 54,9 га			
Зона лесов	Зона включает в себя земли лесного фонда. Планируемая площадь на расчетный срок в границах Цвылёвского сельского поселения – 105550,6 га	Цвылёвское сельское поселение	Государственный природный заказник «Поддубно-Кусегский (Соколий мох)» (планируемый для размещения)	Регионального значения
		Цвылёвское сельское поселение	Государственный природный заказник «Зеленецкие мхи» (планируемый для размещения)	Регионального значения
Зона кладбищ	Зона кладбищ предназначена для размещения кладбищ; в границах зоны допускается размещение объектов капитального строительства, необходимых для эксплуатации кладбищ, колумбариев, объектов инженерной инфраструктуры, обустройство парковочных мест, контейнерных площадок для сбора твердых коммунальных отходов; максимальная этажность застройки – 1 этаж. Планируемая площадь на расчетный срок в населенных пунктах: поселок при железнодорожной станции Валя – 2,2 га, деревня Липная Горка – 1,4 га, деревня Овино – 3,3 га, деревня Подборье – 1,2 га, деревня Ругуй – 0,3 га, деревня Свирь – 2,0 га; планируемая площадь на расчетный срок в границах Цвылёвского сельского поселения – 10,5 га	Поселок при железнодорожной станции Валя	Кладбище (планируемый для размещения)	Местного значения поселения
Зона озелененных территорий специального	Зона предназначена для обеспечения содержания санитарных и противопожарных разрывов на территориях, смежных с коммунально-складскими и производственными объектами			

1	2	3	4	5
назначения	в пределах границ санитарных разрывов или санитарно-защитных зон, устанавливаемых от таких объектов; размещение зданий и сооружений в зоне не допускается. В зоне допускается ведение огородничества. Планируемая площадь на расчетный срок в поселке Цвылёво – 5,5 га			
Зона акваторий	Зона включает в себя земли водного фонда. Планируемая площадь на расчетный срок в границах Цвылёвского сельского поселения – 297,5 га	Цвылёвское сельское поселение	Государственный природный заказник «Поддубно-Кусегский (Соколий мох)» (планируемый для размещения)	Регионального значения
		Цвылёвское сельское поселение	Государственный природный заказник «Зеленецкие мхи» (планируемый для размещения)	Регионального значения
Зона территорий, не вовлеченных в градостроительную деятельность	Зона выделена в связи с невозможностью градостроительного освоения и иного рационального использования отдельных территорий поселения; размещение зданий в зоне не допускается. В зоне допускается ведение огородничества, размещение сооружений инженерной и транспортной инфраструктуры, объектов в области обеспечения первичных мер пожарной безопасности. Планируемая площадь на расчетный срок в населенных пунктах: поселок при железнодорожной станции Валя – 2,2 га, деревня Городище – 1,5 га, деревня Дмитрово – 9,4 га, деревня Дорошово – 2,5 га, деревня Кудрево – 9,7 га, деревня Кулатино – 1,4 га, деревня Липная Горка – 64,0 га, деревня Марково – 1,1 га, деревня Новая – 15,8 га, деревня Овино – 29,8 га, деревня Овинцево – 10,0 га, деревня Октябрёнок – 2,4 га, деревня Печнева – 0,4 га, деревня Подборье – 18,0 га, деревня Ругуй – 65,7 га, деревня Свирь – 8,2 га, деревня Сёлово –	Деревня Марково	Пожарный водоем (планируемый для размещения)	Местного значения поселения
		Деревня Подборье	Мостовое сооружение (планируемый для размещения)	Местного значения поселения
		Деревня Свирь	Остановочный пункт с разворотным кольцом общественного транспорта (планируемый для размещения)	Местного значения поселения
		Вблизи деревни Сёлово	Пожарный водоем (планируемый для размещения)	Местного значения поселения

1	2	3	4	5
	6,9 га, деревня Ситомля – 11,1 га, деревня Струнино – 25,4 га, деревня Сугорово – 6,5 га, деревня Туравкино – 1,3 га, деревня Устье – 12,0 га, деревня Филовщина – 18,7 га, деревня Халезево – 1,4 га, деревня Харчевня – 20,7 га, поселок при железнодорожной станции Цвылёво – 2,7 га, поселок Цвылёво – 26,2 га, деревня Чемихино – 5,6 га, поселок при железнодорожной станции Черенцово – 9,0 га; планируемая площадь на расчетный срок в границах Цвылёвского сельского поселения – 941,8 га	Цвылёвское сельское поселение	Государственный природный заказник «Поддубно-Кусегский (Соколий мох)» (планируемый для размещения)	Регионального значения

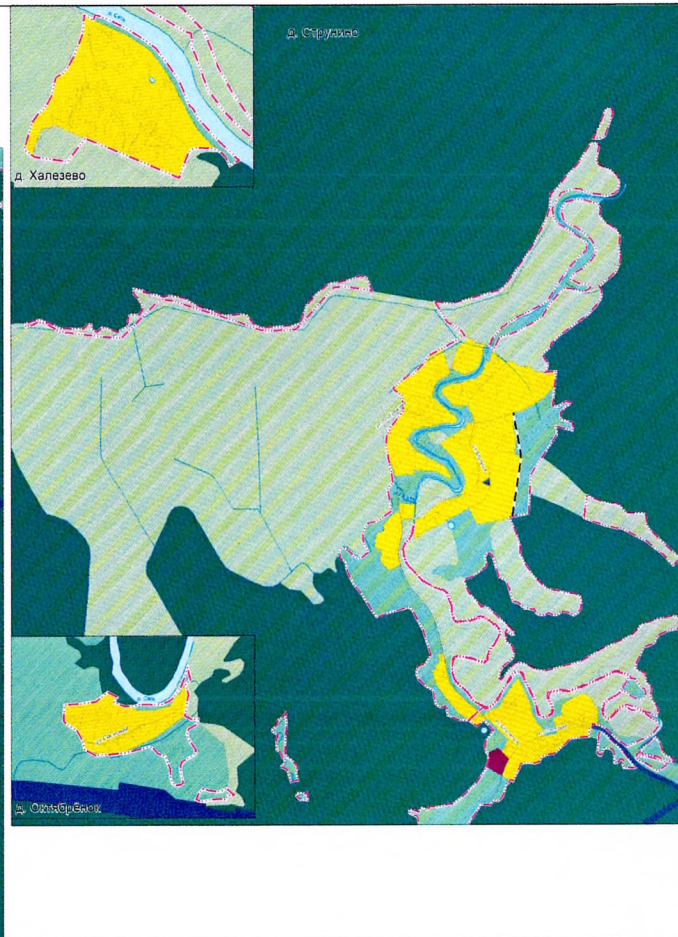
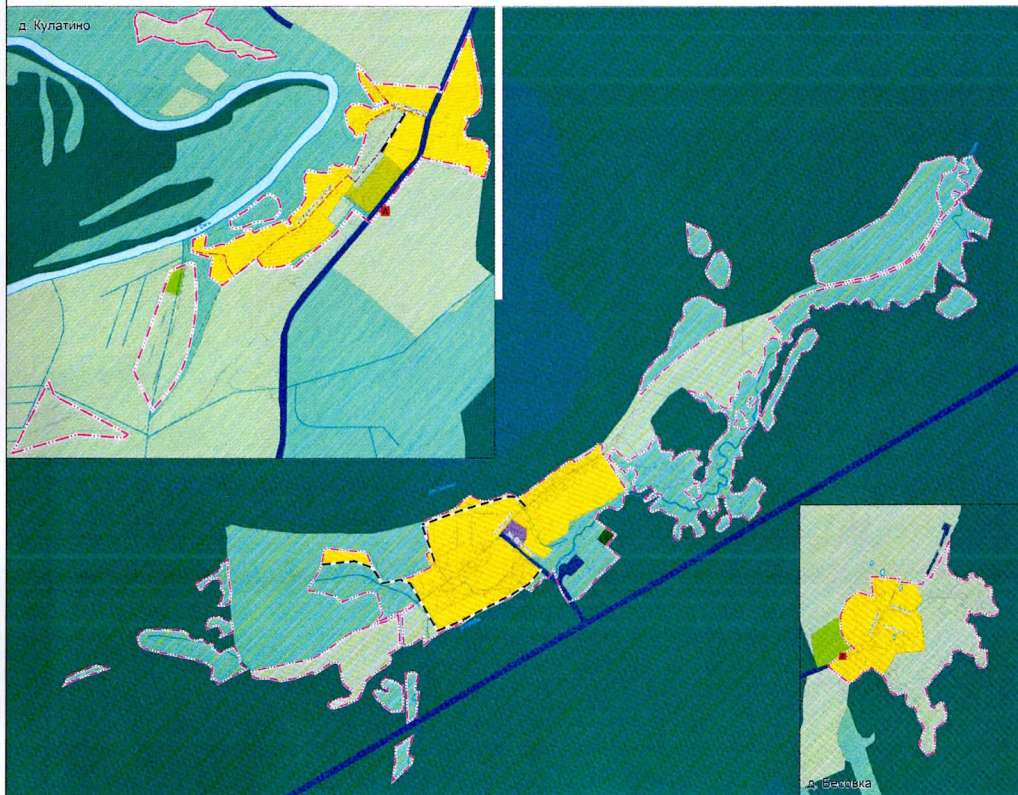
## КАРТЫ





Генеральный план муниципального образования Цвылёвское сельское поселение  
Тихвинского муниципального района Ленинградской области

Фрагменты карты планируемого размещения объектов местного значения поселения  
применительно к территориям деревень Бесовка, Кулатино, Октябрёнок, Ругуй,  
Струнино, Халезево



**УСЛОВНЫЕ ОБОЗНАЧЕНИЯ**

**ГРАНИЦЫ**

- - - Сельского поселения
- - - Населенного пункта

**ФУНКЦИОНАЛЬНОЕ ЗОНИРОВАНИЕ**

**ЖИЛЬНЫЕ ЗОНЫ**

- Жёлтый квадрат: Зона застройки индивидуальными жилыми домами
- Фиолетовый квадрат: Многофункциональная общественно-деловая зона
- Синий квадрат: Зона специализированной общественной застройки

**ПРОИЗВОДСТВЕННЫЕ ЗОНЫ, ЗОНЫ ИНЖЕНЕРНОЙ И ТРАНСПОРТНОЙ ИНФРАСТРУКТУРЫ**

- Тёмно-синий квадрат: Зона инженерной инфраструктуры
- Синий квадрат: Зона транспортной инфраструктуры

**СЕЛЬСКОХОЗЯЙСТВЕННОГО ИСПОЛЬЗОВАНИЯ**

- Светло-зеленый квадрат: Зона садоводческих или огороднических некоммерческих товариществ
- Зеленый квадрат: Зона сельскохозяйственных угодий
- Темно-зеленый квадрат: Производственная зона сельскохозяйственных предприятий

**ЗОНЫ СПЕЦИАЛЬНОГО НАЗНАЧЕНИЯ**

- Темно-зеленый квадрат: Зона кладбищ

**ЗОНЫ РЕКРЕАЦИОННОГО НАЗНАЧЕНИЯ**

- Темно-зеленый квадрат: Зона лесов

**ИНЫЕ ЗОНЫ**

- Светло-зеленый квадрат: Зона территорий, не вовлеченных в градостроительную деятельность

**ЗОНА АКВАТОРИЙ**

- Светло-голубой квадрат: Водоток (река, ручей, канал)

**ОБЪЕКТЫ ТРАНСПОРТНОЙ ИНФРАСТРУКТУРЫ**


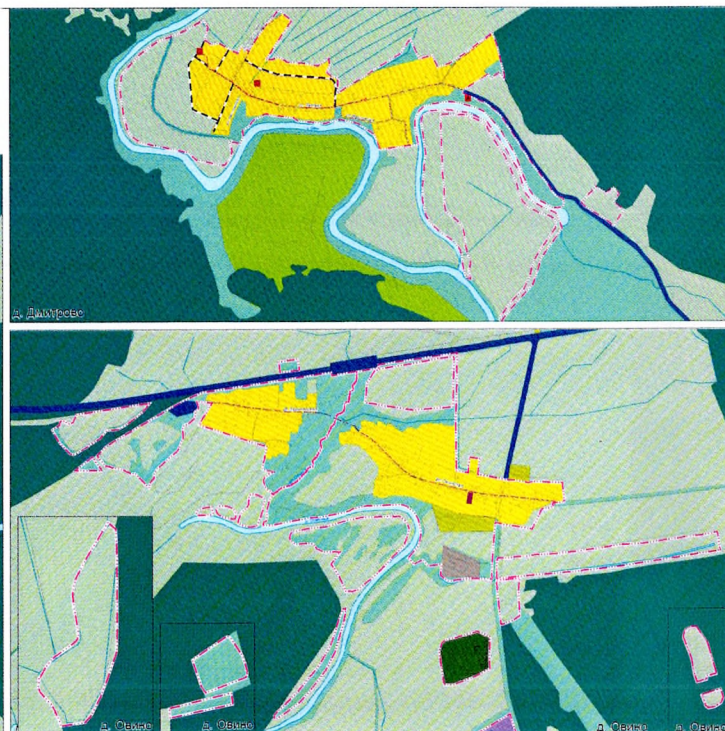
- Улично-дорожная сеть
- Местного значения поселения
- Улицы в жилой застройке
- Остановочные пункты общественного пассажирского транспорта
- Местного значения поселения
- Остановочный пункт
- Конечные остановочные пункты и (или) разворотные кольца общественного транспорта

**ОБЪЕКТЫ ИНЖЕНЕРНОЙ ИНФРАСТРУКТУРЫ**

- Газоснабжение
- Местного значения поселения
- Газопровод распределительный низкого давления

Генеральный план муниципального образования Цвилёвское сельское поселение Тихвинского муниципального района Ленинградской области

Фрагменты карты планируемого размещения объектов местного значения поселения применительно к территориям деревень Дмитрово, Липная Горка, Овино



**УСЛОВНЫЕ ОБОЗНАЧЕНИЯ**

**ГРАНИЦЫ**

- Сельского поселения
- Населенного пункта

**ФУНКЦИОНАЛЬНОЕ ЗОНИРОВАНИЕ**

**ЖИЛЬЕ ЗОНЫ**

- Зона застройки индивидуальными жилыми домами
- Зона застройки малоэтажными жилыми домами (до 4 этажей, включая мансардный)

**ОБЩЕСТВЕННО-ДЕЛОВЫЕ ЗОНЫ**

- Многофункциональная общественно-деловая зона
- Зона специализированной общественной застройки

**ПРОИЗВОДСТВЕННЫЕ ЗОНЫ, ЗОНЫ ИНЖЕНЕРНОЙ И ТРАНСПОРТНОЙ ИНФРАСТРУКТУРЫ**

- Коммунально-складская зона
- Зона инженерной инфраструктуры
- Зона транспортной инфраструктуры
- Зона сельскохозяйственного использования
- Зона садоводческих или огороднических некоммерческих товариществ
- Зона сельскохозяйственных угодий
- Производственная зона сельскохозяйственных предприятий

**ЗОНЫ СПЕЦИАЛЬНОГО НАЗНАЧЕНИЯ**

- Зона кладбищ

**ЗОНЫ РЕКРЕАЦИОННОГО НАЗНАЧЕНИЯ**

- Зона лесов

**ИНЫЕ ЗОНЫ**

- Зона территорий, не вовлеченных в градостроительную деятельность

**ЗОНА АКВАТОРИИ**

**ПОВЕРХНОСТНЫЕ ВОДНЫЕ ОБЪЕКТЫ**

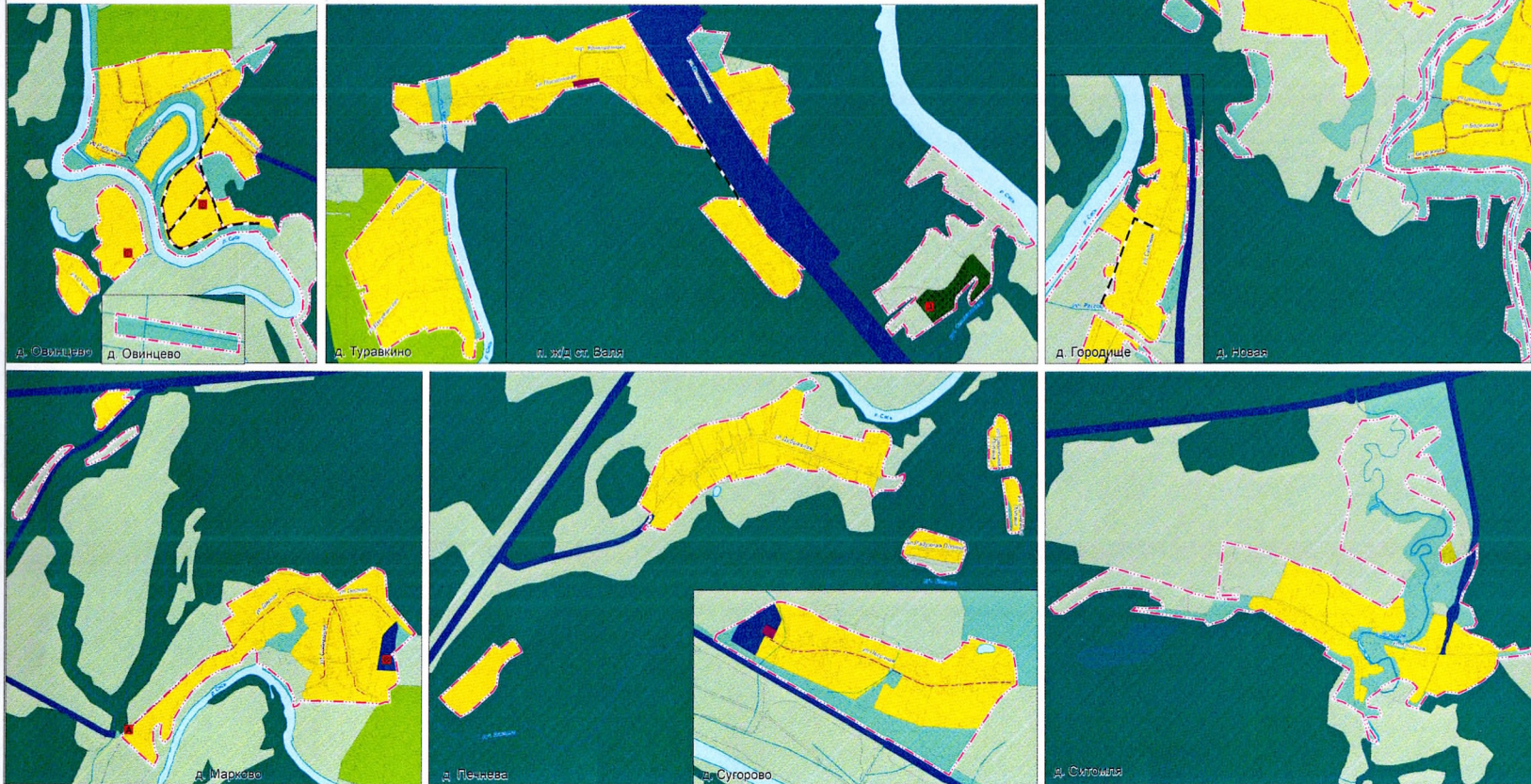
- Водоток (река, ручей, канал)





Генеральный план муниципального образования Цвылёвское сельское поселение  
Тихвинского муниципального района Ленинградской области

Фрагменты карты планируемого размещения объектов местного значения поселения применительно к территориям поселка при железнодорожной станции Валя, деревень Городище, Марково, Новая, Овинцево, Печнева, Ситомля, Сугорово, Туравкино



**УСЛОВНЫЕ ОБОЗНАЧЕНИЯ**

**ГРАНИЦЫ**

- Сельского поселения
- Населенного пункта

**ФУНКЦИОНАЛЬНОЕ ЗОНИРОВАНИЕ**

**ЖИЛЫЕ ЗОНЫ**

- Зона застройки индивидуальными жилыми домами
- ОБЩЕСТВЕННО-ДЕЛОВЫЕ ЗОНЫ**
- Многофункциональная общественно-деловая зона
- Зона специализированной общественной застройки

**ПРОИЗВОДСТВЕННЫЕ ЗОНЫ, ЗОНЫ ИНЖЕНЕРНОЙ И ТРАНСПОРТНОЙ ИНФРАСТРУКТУРЫ**

- Зона инженерной инфраструктуры
- Зона транспортной инфраструктуры

**СЕЛЬСКОХОЗЯЙСТВЕННОГО ИСПОЛЬЗОВАНИЯ**

- Зона садоводческих или огороднических некоммерческих товариществ
- Зона сельскохозяйственных угодий
- Производственная зона сельскохозяйственных предприятий

**ЗОНЫ СПЕЦИАЛЬНОГО НАЗНАЧЕНИЯ**

- Зона кладбищ

**ЗОНЫ РЕКРЕАЦИОННОГО НАЗНАЧЕНИЯ**

- Зона лесов

**ИНЫЕ ЗОНЫ**

- Зона территории, не вовлеченных в градостроительную деятельность

**ЗОНА АКВАТОРИИ**

- Водоток (река, ручей, канал)

**ПОВЕРХНОСТНЫЕ ВОДНЫЕ ОБЪЕКТЫ**

- Водоток (река, ручей, канал)
- Болото

**ОБЪЕКТЫ ТРАНСПОРТНОЙ ИНФРАСТРУКТУРЫ**

- Улично-дорожная сеть

- Местного значения поселения

- Улицы в жилой застройке

- Основанные пункты общественного пассажирского транспорта

- Местного значения поселения

- Остановочный пункт
- Конечные остановочные пункты и (или) разворотные кольца общественного транспорта

**ИНЫЕ ОБЪЕКТЫ МЕСТНОГО ЗНАЧЕНИЯ**

- Местного значения поселения

- Объекты обеспечения пожарной безопасности (пожарный водоем)

- Кладбище

**ОБЪЕКТЫ ИНЖЕНЕРНОЙ ИНФРАСТРУКТУРЫ**

- Электроснабжение

- Местного значения поселения

- Трансформаторная подстанция 10 кВ

- Линии электропередачи 10 кВ

- Газоснабжение

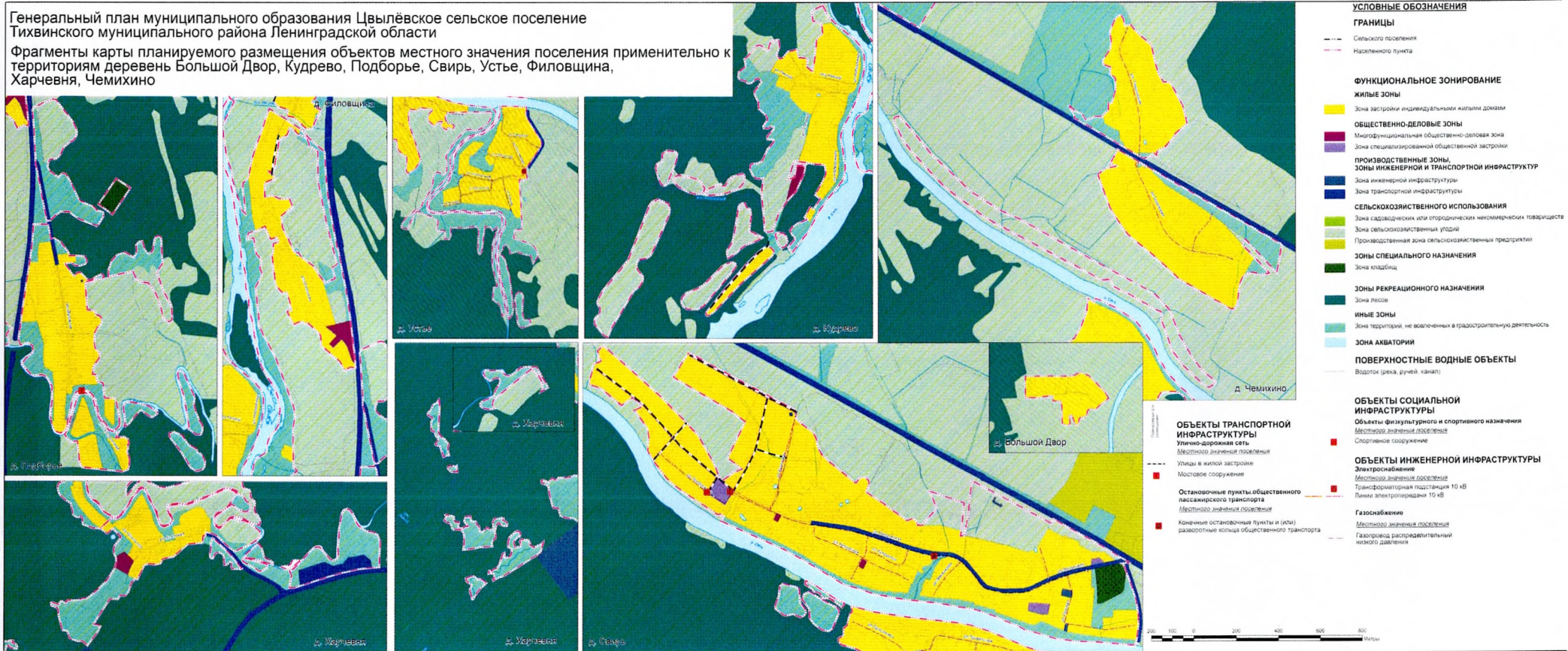
- Местного значения поселения

- Газопровод распределительный низкого давления



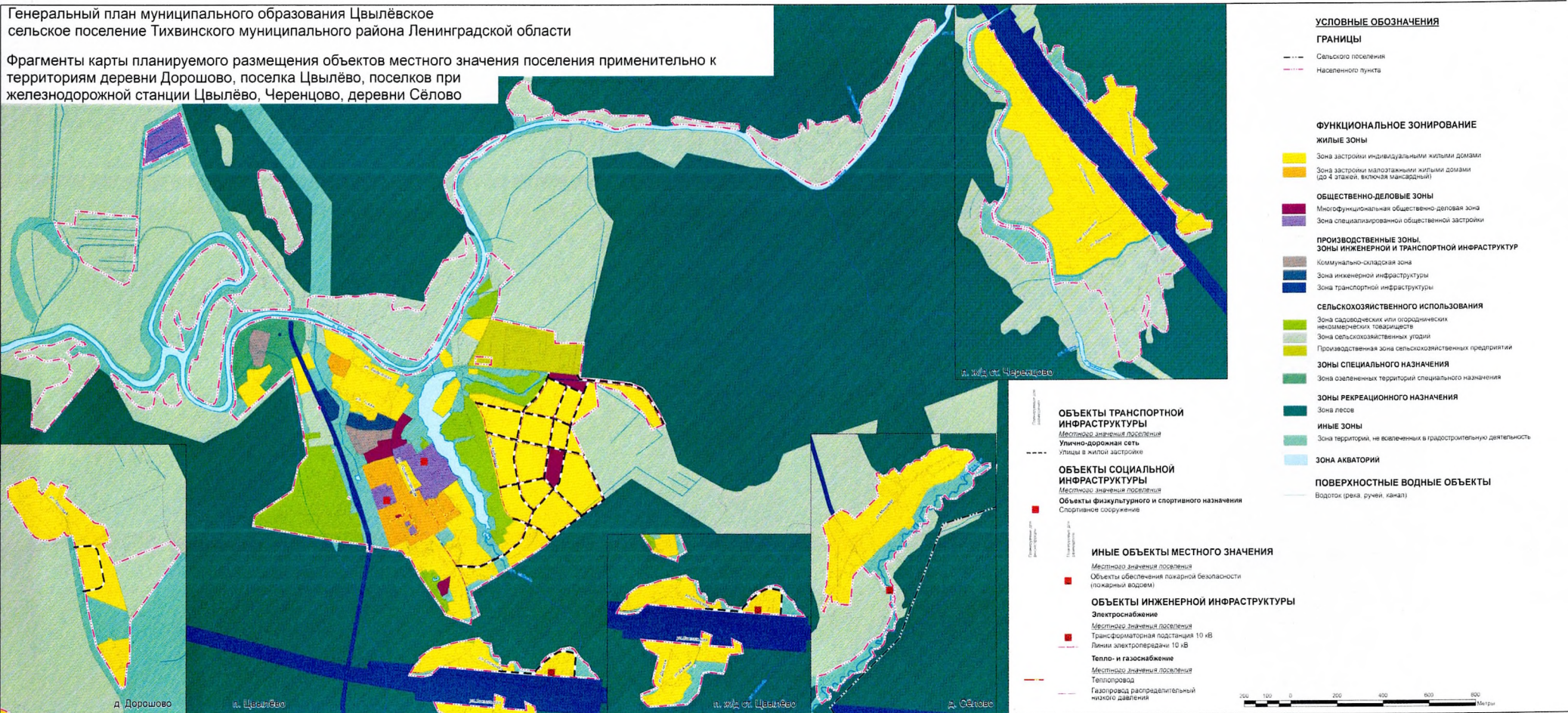
Генеральный план муниципального образования Цвылёвское сельское поселение  
Тихвинского муниципального района Ленинградской области

Фрагменты карты планируемого размещения объектов местного значения поселения применительно к территориям деревень Большой Двор, Кудрево, Подборье, Свирь, Устье, Филовщина, Харчевня, Чемихино



Генеральный план муниципального образования Цвёлёвское  
сельское поселение Тихвинского муниципального района Ленинградской области

Фрагменты карты планируемого размещения объектов местного значения поселения применительно к территориям деревни Дорошово, поселка Цвёлёво, поселков при железнодорожной станции Цвёлёво, Черенцово, деревни Сёлово



**УСЛОВНЫЕ ОБОЗНАЧЕНИЯ**

**ГРАНИЦЫ**

- Сельского поселения
- Населенного пункта

**ФУНКЦИОНАЛЬНОЕ ЗОНИРОВАНИЕ**

**ЖИЛЫЕ ЗОНЫ**

- Жилая зона застройки индивидуальными жилыми домами
- Жилая зона застройки малоэтажными жилыми домами (до 4 этажей, включая мансардный)

**ОБЩЕСТВЕННО-ДЕЛОВЫЕ ЗОНЫ**

- Многофункциональная общественно-деловая зона
- Зона специализированной общественной застройки

**ПРОИЗВОДСТВЕННЫЕ ЗОНЫ, ЗОНЫ ИНЖЕНЕРНОЙ И ТРАНСПОРТНОЙ ИНФРАСТРУКТУРЫ**

- Коммунально-складская зона
- Зона инженерной инфраструктуры
- Зона транспортной инфраструктуры

**СЕЛЬСКОХОЗЯЙСТВЕННОГО ИСПОЛЬЗОВАНИЯ**

- Зона садоводческих или огороднических некоммерческих товариществ
- Зона сельскохозяйственных угодий
- Производственная зона сельскохозяйственных предприятий

**ЗОНЫ СПЕЦИАЛЬНОГО НАЗНАЧЕНИЯ**

- Зона озелененных территорий специального назначения

**ЗОНЫ РЕКРЕАЦИОННОГО НАЗНАЧЕНИЯ**

- Зона лесов

**ИНЫЕ ЗОНЫ**

- Зона территорий, не вовлеченных в градостроительную деятельность

**ЗОНА АКВАТОРИИ**

- Водоток (река, ручей, канал)

**ОБЪЕКТЫ ТРАНСПОРТНОЙ ИНФРАСТРУКТУРЫ**

- Местное значение поселения
- Улично-дорожная сеть
- Улицы в жилой застройке

**ОБЪЕКТЫ СОЦИАЛЬНОЙ ИНФРАСТРУКТУРЫ**

- Местного значения поселения
- Объекты физкультурного и спортивного назначения
- Спортивное сооружение

**ИНЫЕ ОБЪЕКТЫ МЕСТНОГО ЗНАЧЕНИЯ**

- Местного значения поселения
- Объекты обеспечения пожарной безопасности (пожарный водоем)

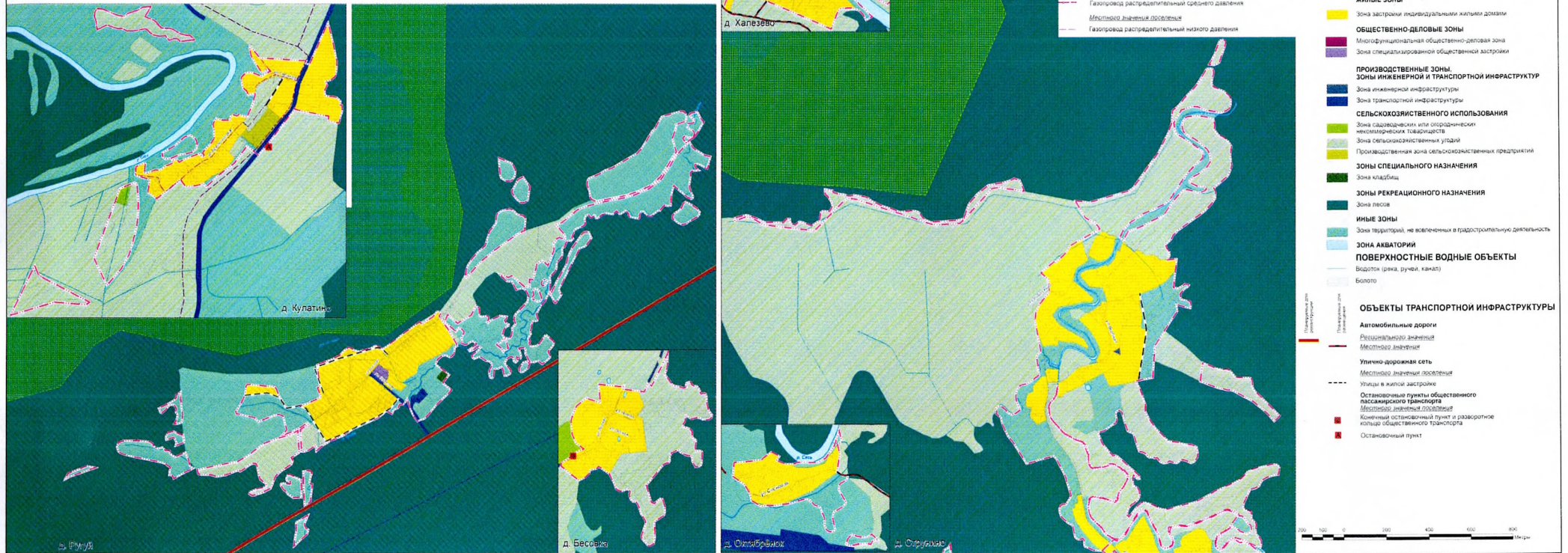
**ОБЪЕКТЫ ИНЖЕНЕРНОЙ ИНФРАСТРУКТУРЫ**

- Электроснабжение**
- Местного значения поселения
- Трансформаторная подстанция 10 кВ
- Линия электропередачи 10 кВ
- Тепло- и газоснабжение**
- Местного значения поселения
- Теплопровода
- Газопровод распределительный низкого давления



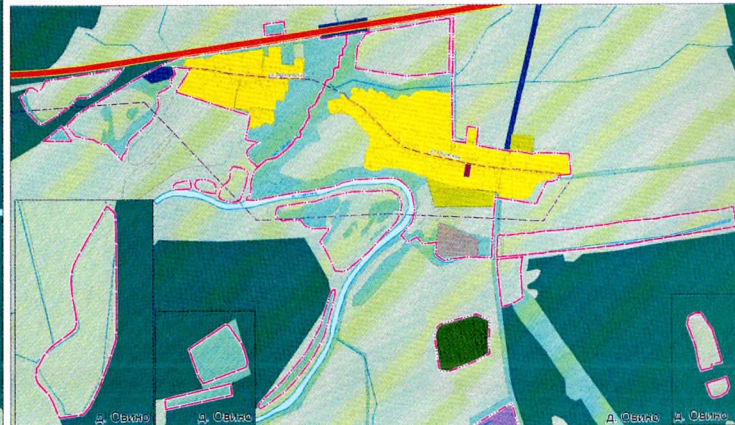
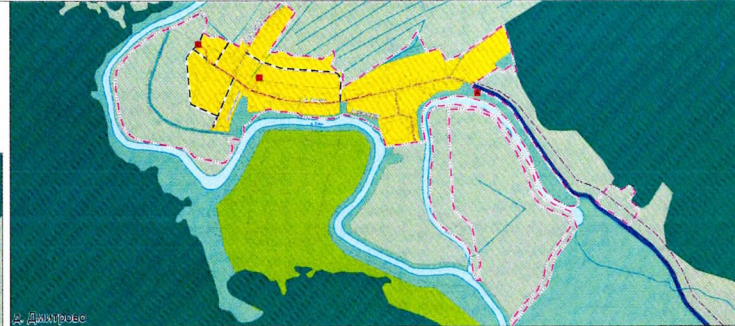
Генеральный план муниципального образования Цвылёвское сельское поселение  
Тихвинского муниципального района Ленинградской области

Фрагменты карты функциональных зон поселения применительно к территориям  
деревень Бесовка, Кулатино, Октябрьёнок, Ругуй, Струнино, Халезево



Генеральный план муниципального образования Цвылёвское сельское поселение Тихвинского муниципального района Ленинградской области

Фрагменты карты функциональных зон применительно к территориям деревень Дмитрово, Липная горка, Овино



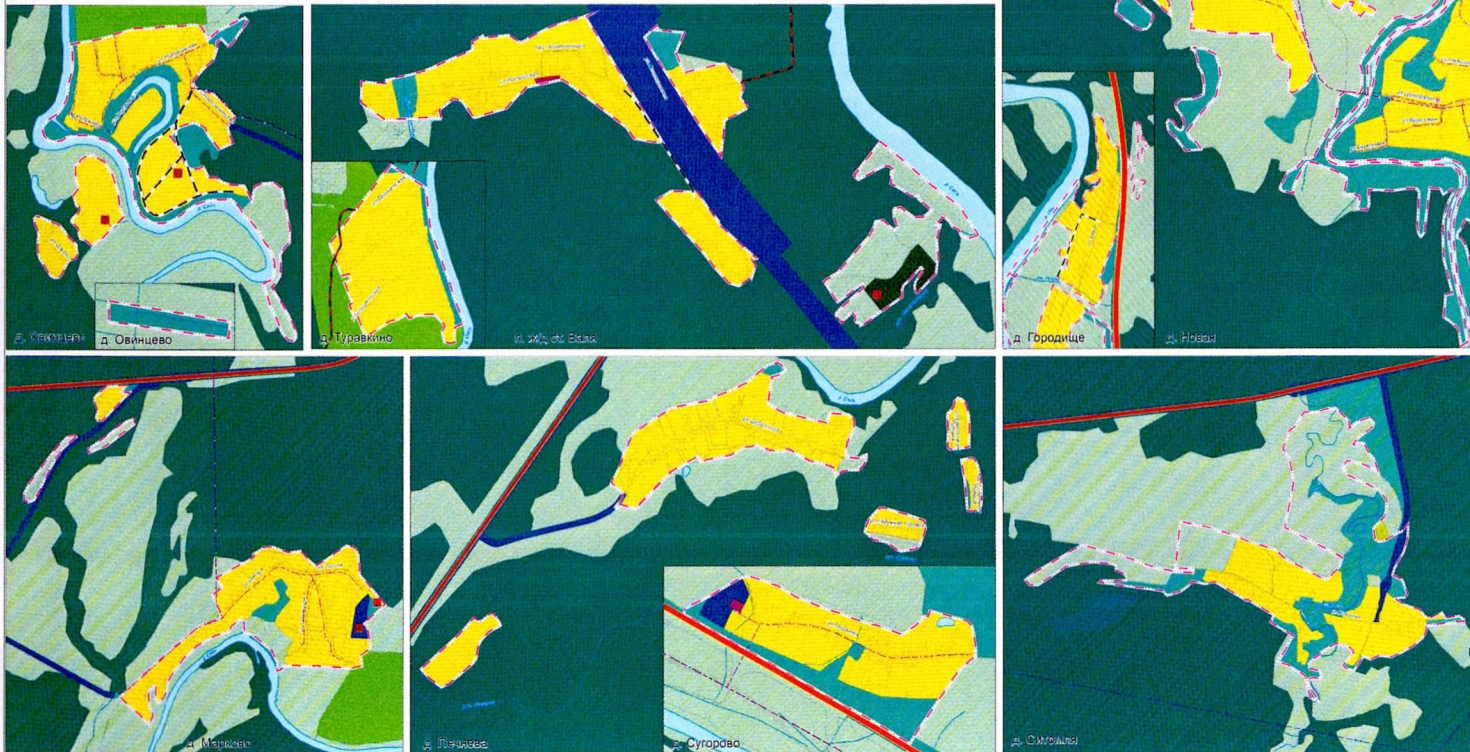
**ОБЪЕКТЫ СОЦИАЛЬНОЙ ИНФРАСТРУКТУРЫ, ОТДЫХА И ТУРИЗМА**  
**Объекты здравоохранения**  
*Регионального значения*  
 Обособленное структурное подразделение медицинской организации, оказывающей первичную медицинскую помощь

**ОБЪЕКТЫ ИНЖЕНЕРНОЙ ИНФРАСТРУКТУРЫ**  
**Электроснабжение**  
*Местного значения поселения*  
 Трансформаторная подстанция 10 кВ  
**Тепло- и газоснабжение**  
*Местного значения Муниципального района*  
 Газопровод распределительный высокого давления  
*Местного значения поселения*  
 Газопровод распределительный низкого давления

- УСЛОВНЫЕ ОБОЗНАЧЕНИЯ**
- ГРАНИЦЫ**  
 - - - - - Сельского поселения  
 - - - - - Населенного пункта
- ФУНКЦИОНАЛЬНОЕ ЗОНИРОВАНИЕ ЖИЛЬНЫХ ЗОН**  
 Зона застройки индивидуальными жилыми домами  
 Зона застройки малоэтажными жилыми домами (до 4 этажей, включая мансардный)
- ОБЩЕСТВЕННО-ДЕЛОВЫЕ ЗОНЫ**  
 Многофункциональная общественно-деловая зона  
 Зона специализированной общественной застройки
- ПРОИЗВОДСТВЕННЫЕ ЗОНЫ, ЗОНЫ ИНЖЕНЕРНОЙ И ТРАНСПОРТНОЙ ИНФРАСТРУКТУРЫ**  
 Коммунально-складская зона  
 Зона инженерной инфраструктуры  
 Зона транспортной инфраструктуры
- СЕЛЬСКОХОЗЯЙСТВЕННОГО ИСПОЛЬЗОВАНИЯ**  
 Зона садоводческих или огороднических некоммерческих товариществ  
 Зона сельскохозяйственных угодий  
 Производственная зона сельскохозяйственных предприятий
- ЗОНЫ СПЕЦИАЛЬНОГО НАЗНАЧЕНИЯ**  
 Зона кладбищ
- ЗОНЫ РЕКРЕАЦИОННОГО НАЗНАЧЕНИЯ**  
 Зона лесов
- ИНЫЕ ЗОНЫ**  
 Зона территории, не вовлеченных в градостроительную деятельность
- ЗОНА АКВАТОРИИ**  
**ПОВЕРХНОСТНЫЕ ВОДНЫЕ ОБЪЕКТЫ**  
 Водоток (река, ручей, канал)
- ОБЪЕКТЫ ТРАНСПОРТНОЙ ИНФРАСТРУКТУРЫ**  
**Автомобильные дороги**  
*Федерального значения*  
*Регионального значения*  
**Улично-дорожная сеть**  
*Местного значения поселения*  
 Улицы в жилой застройке  
 Остановочные пункты общественного пассажирского транспорта  
*Местного значения поселения*  
 Остановочный пункт

Генеральный план муниципального образования Цвылёвское сельское поселение  
Тихвинского муниципального района Ленинградской области

Фрагменты карты функциональных зон применительно к территориям поселка при железнодорожной станции Валя, деревень Городище, Марково, Новая, Овинцево, Печнева, Ситомля, Сугорова, Туравкино



**УСЛОВНЫЕ ОБОЗНАЧЕНИЯ**

**ГРАНИЦЫ**

- Сельского поселения
- Населенного пункта

**ФУНКЦИОНАЛЬНОЕ ЗОНИРОВАНИЕ**

- ЖИЛЫЕ ЗОНЫ**
- Жилая застройка индивидуальными жилыми домами
- ОБЩЕСТВЕННО-ДЕЛОВЫЕ ЗОНЫ**
- Многофункциональная общественно-деловая зона
  - Зона специализированной общественной застройки
- ПРОИЗВОДСТВЕННЫЕ ЗОНЫ, ЗОНЫ ИНЖЕНЕРНОЙ И ТРАНСПОРТНОЙ ИНФРАСТРУКТУРЫ**
- Зона инженерной инфраструктуры
  - Зона транспортной инфраструктуры
- СЕЛЬСКОХОЗЯЙСТВЕННОГО ИСПОЛЬЗОВАНИЯ**
- Зона садоводческих или огороднических некоммерческих товариществ
  - Зона сельскохозяйственных угодий
  - Производственная зона сельскохозяйственных предприятий
- ЗОНЫ СПЕЦИАЛЬНОГО НАЗНАЧЕНИЯ**
- Зона кладбища
- ЗОНЫ РЕКРЕАЦИОННОГО НАЗНАЧЕНИЯ**
- Зона лесов
  - Зона территории, не включенных в градостроительную деятельность
- ЗОНА АКВАТОРИЙ**
- Зона акваторий

**ПОВЕРХНОСТНЫЕ ВОДНЫЕ ОБЪЕКТЫ**

- Водоток (река, ручей, канал)
- Болото

**ОБЪЕКТЫ ТРАНСПОРТНОЙ ИНФРАСТРУКТУРЫ**


- Автомобильные дороги**
- Федерального значения
  - Регионального значения
  - Местного значения Муниципального района
  - Улично-дорожная сеть
  - Местного значения поселения
  - Улицы в жилой застройке
  - Остановочные пункты общественного пассажирского транспорта
  - Местного значения поселения
  - Остановочный пункт
  - Конечная остановочный пункт и разворотное кольцо общественного транспорта

**ОБЪЕКТЫ ИНЖЕНЕРНОЙ ИНФРАСТРУКТУРЫ**

- Электроснабжение**
- Федерального значения
  - Линии электропередачи 750 кВ
  - Местного значения поселения
  - Трансформаторная подстанция 10 кВ
  - Тепло- и газоснабжение
  - Местного значения Муниципального района
  - Газопровод распределительный среднего давления
  - Местного значения поселения
  - Газопровод распределительный низкого давления

**ИНЫЕ ОБЪЕКТЫ МЕСТНОГО ЗНАЧЕНИЯ**

- Местного значения поселения
- Кладбище
- Объекты общественной пожарной безопасности (пожарный водоем)



**Генеральный план муниципального образования Цвылёвское сельское поселение Тихвинского муниципального района Ленинградской области**

Фрагменты карты функциональных зон применительно к территориям деревень Большой Двор, Кудрево, Подборье, Свирь, Устье, Филовщина, Харчевня, Чемихино



**УСЛОВНЫЕ ОБОЗНАЧЕНИЯ**

**ГРАНИЦЫ**

- Сельского поселения
- Населенного пункта

**ФУНКЦИОНАЛЬНОЕ ЗОНИРОВАНИЕ ЖИЛЫЕ ЗОНЫ**

- Зона застройки индивидуальными жилыми домами

**ОБЩЕСТВЕННО-ДЕЛОВЫЕ ЗОНЫ**

- Многofункциональная общественно-деловая зона
- Зона специализированной общественной застройки

**ПРОИЗВОДСТВЕННЫЕ ЗОНЫ, ЗОНЫ ИНЖЕНЕРНОЙ И ТРАНСПОРТНОЙ ИНФРАСТРУКТУРЫ**

- Зона инженерной инфраструктуры
- Зона транспортной инфраструктуры

**СЕЛЬСКОХОЗЯЙСТВЕННОГО ИСПОЛЪЗОВАНИЯ**

- Зона сельскохозяйственных или опытно-исследовательских некоммерческих товариществ
- Зона сельскохозяйственных угодий
- Производственная зона сельскохозяйственных предприятий

**ЗОНЫ СПЕЦИАЛЬНОГО НАЗНАЧЕНИЯ**

- Зона кладбища

**ЗОНЫ РЕКРЕАЦИОННОГО НАЗНАЧЕНИЯ**

- Зона леса

**ИНЫЕ ЗОНЫ**

- Зона территорий не включенных в градостроительную деятельность

**ЗОНА АКВАТОРИИ**

**ПОВЕРХНОСТНЫЕ ВОДНЫЕ ОБЪЕКТЫ**

- Водоток (река, ручей, канал)

**ОБЪЕКТЫ ИНЖЕНЕРНОЙ ИНФРАСТРУКТУРЫ**

**Тепло- и газоснабжение**

- Местное значение муниципального района
- Газопровод распределительный среднего давления
- Местного значения поселение
- Газопровод распределительный низкого давления

**Электроснабжение**

- Местного значения поселение
- Трансформаторная подстанция 10 кВ
- Линии электропередачи 10 кВ

**ОБЪЕКТЫ СОЦИАЛЬНОЙ ИНФРАСТРУКТУРЫ, ОТДЫХА И ТУРИЗМА**

**Объекты физкультурного и спортивного назначения**

- Местного значения поселение
- Спортивное сооружение

**Прочие объекты обслуживания**

- Местного значения
- Объекты торговли общественного питания

**ОБЪЕКТЫ ТРАНСПОРТНОЙ ИНФРАСТРУКТУРЫ**

**Автомобильные дороги**

- Федерального значения
- Регионального значения
- Местного значения муниципального района
- Улицно-дорожная сеть
- Местного значения поселение
- Улицы в жилой застройке

**Искусственные дорожные сооружения**

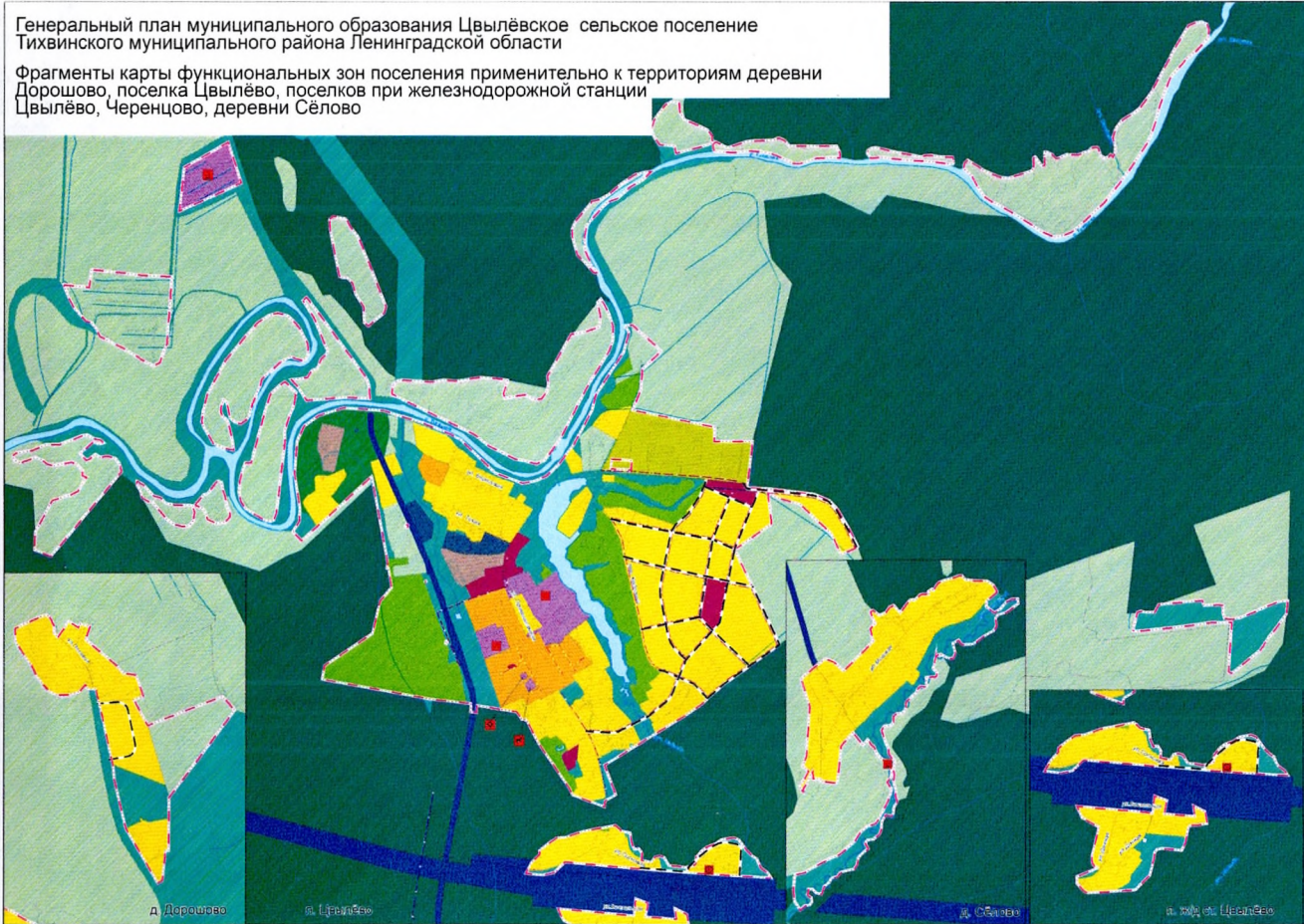
- Местного значения муниципального района
- Мостовое сооружение

**Остановочные пункты общественного пассажирского транспорта**

- Местного значения поселение
- Остановочный пункт
- Ключевой остановочный пункт и разворотное кольцо общественного транспорта

**Генеральный план муниципального образования Цвылёвское сельское поселение  
Тихвинского муниципального района Ленинградской области**

Фрагменты карты функциональных зон поселения применительно к территориям деревни Дорошово, поселка Цвылёво, поселков при железнодорожной станции Цвылёво, Черенцово, деревни Сёлово



**УСЛОВНЫЕ ОБОЗНАЧЕНИЯ**

**ГРАНИЦЫ**

- Сельского поселения
- Населенного пункта

**ФУНКЦИОНАЛЬНОЕ ЗОНИРОВАНИЕ**

**ЖИЛЫЕ ЗОНЫ**

- Жилая зона индивидуальной жилой застройки
- Жилая зона малоэтажной жилой застройки (до 4 этажей, включая мансардный)

**ОБЩЕСТВЕННО-ДЕЛОВЫЕ ЗОНЫ**

- Многофункциональная общественно-деловая зона
- Зона специализированной общественной застройки

**ПРОИЗВОДСТВЕННЫЕ ЗОНЫ, ЗОНЫ ИНЖЕНЕРНОЙ И ТРАНСПОРТНОЙ ИНФРАСТРУКТУРЫ**

- Коммунально-складская зона
- Зона инженерной инфраструктуры
- Зона транспортной инфраструктуры

**СЕЛЬСКОХОЗЯЙСТВЕННОГО ИСПОЛЗОВАНИЯ**

- Зона садоводческих или огороднических некоммерческих товариществ
- Зона сельскохозяйственных угодий
- Производственная зона сельскохозяйственных предприятий

**ЗОНЫ СПЕЦИАЛЬНОГО НАЗНАЧЕНИЯ**

- Зона озелененных территорий специального назначения

**ЗОНЫ РЕКРЕАЦИОННОГО НАЗНАЧЕНИЯ**

- Зона лесов

**ИНЫЕ ЗОНЫ**

- Зона территорий, не вовлеченных в градостроительную деятельность

**ЗОНА АКВАТОРИИ**

- Зона акватории водотоков (река, ручей, канал)

**ПОВЕРХНОСТНЫЕ ВОДНЫЕ ОБЪЕКТЫ**

- Водоток (река, ручей, канал)

**ОБЪЕКТЫ СОЦИАЛЬНОЙ ИНФРАСТРУКТУРЫ, ОТДЫХА И ТУРИЗМА**

**Объекты здравоохранения**

- Региональное значение: Обособленное структурное подразделение медицинской организации оказывающей первичную медико-санитарную помощь

**Объекты физкультурного и спортивного назначения**

- Местного значения поселения: Спортивное сооружение

**Прочие объекты обслуживания**

- Регионального значения: Станция по борьбе с болезнями животных

**ОБЪЕКТЫ ТРАНСПОРТНОЙ ИНФРАСТРУКТУРЫ**

- Улично-дорожная сеть: Местного значения поселения: Улицы в жилой застройке

**ОБЪЕКТЫ ПРЕДУПРЕЖДЕНИЯ ЧРЕЗВЫЧАЙНЫХ СИТУАЦИЙ**

- Регионального значения: Объекты обеспечения пожарной безопасности (пожарный водоем)
- Местного значения муниципального района: Объекты обеспечения пожарной безопасности

**ОБЪЕКТЫ ИНЖЕНЕРНОЙ ИНФРАСТРУКТУРЫ**

**Газоснабжение**

- Местного значения муниципального района: Газопровод распределительный среднего давления
- Местного значения поселения: Газопровод распределительный низкого давления
- Местного значения поселения: Теплотрасса

**Электроснабжение**

- Местного значения поселения: Трансформаторная подстанция 10 кВ
- Линии электропередачи 10 кВ





Приложение  
к Генеральному плану  
муниципального образования  
Цвылёвское сельское поселение  
Тихвинского муниципального района  
Ленинградской области

Сведения о границах населенных пунктов,  
входящих в состав муниципального образования  
Цвылёвское сельское поселение Тихвинского муниципального района  
Ленинградской области, которые содержат графическое описание  
местоположения границ населенных пунктов, перечень координат  
характерных точек этих границ в системе координат, используемой  
для ведения Единого государственного реестра недвижимости

Приложение к генеральному плану  
муниципального образования  
Цвылёвское сельское поселение  
Тихвинского муниципального района  
Ленинградской области

Сведения о границах населенных пунктов, входящих в состав  
муниципального образования Цвылёвское сельское поселение Тихвинского  
муниципального района Ленинградской области, которые содержат  
графическое описание местоположения границ населенных пунктов,  
перечень координат характерных точек этих границ в системе координат,  
используемой для ведения Единого государственного реестра недвижимости

## ГРАФИЧЕСКОЕ ОПИСАНИЕ

**местоположения границ населенных пунктов, территориальных зон, особо охраняемых природных территорий, зон с особыми условиями использования территории**

**деревня Бесовка Тихвинского муниципального района Ленинградской области**

(наименование объекта, местоположение границ которого описано (далее - объект))

### Раздел 1

#### Сведения об объекте

№ п/п	Характеристики объекта	Описание характеристик
1	2	3
1.	Местоположение объекта	Ленинградская область, район Тихвинский, деревня Бесовка
2.	Площадь объекта +/- величина погрешности определения площади (Р +/- Дельта Р)	256072 +/- 177 м <sup>2</sup>
3.	Иные характеристики объекта	-



## Раздел 3

## Сведения о местоположении измененных (уточненных) границ объекта

1. Система координат МСК-47, зона 3

2. Сведения о характерных точках границ объекта

Обозначение характерных точек границ	Существующие координаты, м		Измененные (уточненные) координаты, м		Метод определения координат характерной точки	Средняя квадратическая погрешность положения характерной точки (Mt), м	Описание обозначения точки на местности (при наличии)
	X	Y	X	Y			
1	2	3	4	5	6	7	8
1	-	-	419210.47	3196010.27	Картометрический метод	0.1	Закрепление отсутствует
2	-	-	419199.55	3196117.65	Картометрический метод	0.1	Закрепление отсутствует
3	-	-	419204.13	3196131.50	Картометрический метод	0.1	Закрепление отсутствует
4	-	-	419187.92	3196125.15	Картометрический метод	0.1	Закрепление отсутствует
5	-	-	419183.15	3196167.97	Картометрический метод	0.1	Закрепление отсутствует
6	-	-	419176.49	3196227.82	Картометрический метод	0.1	Закрепление отсутствует
7	-	-	419203.43	3196242.67	Картометрический метод	0.1	Закрепление отсутствует
8	-	-	419214.41	3196243.76	Картометрический метод	0.1	Закрепление отсутствует
9	-	-	419212.98	3196251.57	Картометрический метод	0.1	Закрепление отсутствует
10	-	-	419203.05	3196264.06	Картометрический метод	0.1	Закрепление отсутствует
11	-	-	419285.83	3196308.94	Картометрический метод	0.1	Закрепление отсутствует
12	-	-	419354.54	3196341.82	Картометрический метод	0.1	Закрепление отсутствует
13	-	-	419299.12	3196339.69	Картометрический метод	0.1	Закрепление отсутствует
14	-	-	419270.86	3196334.26	Картометрический метод	0.1	Закрепление отсутствует
15	-	-	419256.72	3196326.63	Картометрический метод	0.1	Закрепление отсутствует
16	-	-	419211.10	3196360.49	Картометрический метод	0.1	Закрепление отсутствует
17	-	-	419203.50	3196373.59	Картометрический метод	0.1	Закрепление отсутствует
18	-	-	419199.16	3196397.59	Картометрический метод	0.1	Закрепление отсутствует
19	-	-	419192.66	3196418.33	Картометрический метод	0.1	Закрепление отсутствует
20	-	-	419198.10	3196431.41	Картометрический метод	0.1	Закрепление отсутствует
21	-	-	419208.96	3196427.04	Картометрический метод	0.1	Закрепление отсутствует
22	-	-	419217.66	3196431.40	Картометрический метод	0.1	Закрепление отсутствует

2. Сведения о характерных точках границ объекта							
Обозначение характерных точек границ	Существующие координаты, м		Измененные (уточненные) координаты, м		Метод определения координат характерной точки	Средняя квадратическая погрешность положения характерной точки (Mt), м	Описание обозначения точки на местности (при наличии)
	X	Y	X	Y			
1	2	3	4	5	6	7	8
23	-	-	419222.01	3196442.30	Картометрический метод	0.1	Закрепление отсутствует
24	-	-	419218.76	3196453.22	Картометрический метод	0.1	Закрепление отсутствует
25	-	-	419210.06	3196453.23	Картометрический метод	0.1	Закрепление отсутствует
26	-	-	419203.55	3196464.14	Картометрический метод	0.1	Закрепление отсутствует
27	-	-	419202.46	3196479.83	Картометрический метод	0.1	Закрепление отсутствует
28	-	-	419185.09	3196493.62	Картометрический метод	0.1	Закрепление отсутствует
29	-	-	419166.62	3196498.00	Картометрический метод	0.1	Закрепление отсутствует
30	-	-	419169.88	3196512.17	Картометрический метод	0.1	Закрепление отсутствует
31	-	-	419167.72	3196520.90	Картометрический метод	0.1	Закрепление отсутствует
32	-	-	419151.42	3196527.46	Картометрический метод	0.1	Закрепление отсутствует
33	-	-	419126.42	3196527.48	Картометрический метод	0.1	Закрепление отсутствует
34	-	-	419103.60	3196531.86	Картометрический метод	0.1	Закрепление отсутствует
35	-	-	419085.13	3196540.61	Картометрический метод	0.1	Закрепление отсутствует
36	-	-	419069.92	3196553.72	Картометрический метод	0.1	Закрепление отсутствует
37	-	-	419057.97	3196549.36	Картометрический метод	0.1	Закрепление отсутствует
38	-	-	419049.26	3196537.37	Картометрический метод	0.1	Закрепление отсутствует
39	-	-	419049.25	3196506.82	Картометрический метод	0.1	Закрепление отсутствует
40	-	-	419055.76	3196495.90	Картометрический метод	0.1	Закрепление отсутствует
41	-	-	419058.50	3196480.93	Картометрический метод	0.1	Закрепление отсутствует
42	-	-	419052.02	3196454.63	Картометрический метод	0.1	Закрепление отсутствует
43	-	-	419069.85	3196427.16	Картометрический метод	0.1	Закрепление отсутствует
44	-	-	419040.68	3196423.78	Картометрический метод	0.1	Закрепление отсутствует
45	-	-	419029.64	3196414.10	Картометрический метод	0.1	Закрепление отсутствует
46	-	-	419020.94	3196414.11	Картометрический метод	0.1	Закрепление отсутствует
47	-	-	419014.42	3196421.75	Картометрический метод	0.1	Закрепление отсутствует

2. Сведения о характерных точках границ объекта							
Обозначение характерных точек границ	Существующие координаты, м		Измененные (уточненные) координаты, м		Метод определения координат характерной точки	Средняя квадратическая погрешность положения характерной точки (Mt), м	Описание обозначения точки на местности (при наличии)
	X	Y	X	Y			
1	2	3	4	5	6	7	8
48	-	-	419013.34	3196433.76	Картометрический метод	0.1	Закрепление отсутствует
49	-	-	419005.74	3196449.04	Картометрический метод	0.1	Закрепление отсутствует
50	-	-	418993.80	3196457.77	Картометрический метод	0.1	Закрепление отсутствует
51	-	-	418969.89	3196458.88	Картометрический метод	0.1	Закрепление отсутствует
52	-	-	418955.77	3196477.44	Картометрический метод	0.1	Закрепление отсутствует
53	-	-	418919.90	3196472.02	Картометрический метод	0.1	Закрепление отсутствует
54	-	-	418906.86	3196477.49	Картометрический метод	0.1	Закрепление отсутствует
55	-	-	418911.22	3196489.48	Картометрический метод	0.1	Закрепление отсутствует
56	-	-	418906.15	3196505.42	Картометрический метод	0.1	Закрепление отсутствует
57	-	-	418859.56	3196504.48	Картометрический метод	0.1	Закрепление отсутствует
58	-	-	418844.93	3196501.54	Картометрический метод	0.1	Закрепление отсутствует
59	-	-	418838.41	3196493.91	Картометрический метод	0.1	Закрепление отсутствует
60	-	-	418835.14	3196473.18	Картометрический метод	0.1	Закрепление отсутствует
61	-	-	418861.21	3196458.98	Картометрический метод	0.1	Закрепление отсутствует
62	-	-	418885.12	3196455.68	Картометрический метод	0.1	Закрепление отсутствует
63	-	-	418887.28	3196432.77	Картометрический метод	0.1	Закрепление отсутствует
64	-	-	418902.48	3196401.12	Картометрический метод	0.1	Закрепление отсутствует
65	-	-	418913.34	3196395.65	Картометрический метод	0.1	Закрепление отсутствует
66	-	-	418900.28	3196359.66	Картометрический метод	0.1	Закрепление отсутствует
67	-	-	418882.88	3196352.04	Картометрический метод	0.1	Закрепление отсутствует
68	-	-	418862.24	3196352.06	Картометрический метод	0.1	Закрепление отсутствует
69	-	-	418852.45	3196344.43	Картометрический метод	0.1	Закрепление отсутствует
70	-	-	418852.45	3196334.61	Картометрический метод	0.1	Закрепление отсутствует
71	-	-	418847.00	3196322.62	Картометрический метод	0.1	Закрепление отсутствует
72	-	-	418751.64	3196239.24	Картометрический метод	0.1	Закрепление отсутствует



2. Сведения о характерных точках границ объекта							
Обозначение характерных точек границ	Существующие координаты, м		Измененные (уточненные) координаты, м		Метод определения координат характерной точки	Средняя квадратическая погрешность положения характерной точки (M <sub>t</sub> ), м	Описание обозначения точки на местности (при наличии)
	X	Y	X	Y			
1	2	3	4	5	6	7	8
73	-	-	418675.26	3196263.84	Картометрический метод	0.1	Закрепление отсутствует
74	-	-	418669.86	3196277.64	Картометрический метод	0.1	Закрепление отсутствует
75	-	-	418691.59	3196305.29	Картометрический метод	0.1	Закрепление отсутствует
76	-	-	418689.42	3196317.30	Картометрический метод	0.1	Закрепление отсутствует
77	-	-	418657.91	3196327.14	Картометрический метод	0.1	Закрепление отсутствует
78	-	-	418631.83	3196329.34	Картометрический метод	0.1	Закрепление отсутствует
79	-	-	418615.52	3196324.99	Картометрический метод	0.1	Закрепление отсутствует
80	-	-	418586.56	3196278.80	Картометрический метод	0.1	Закрепление отсутствует
81	-	-	418513.34	3196281.44	Картометрический метод	0.1	Закрепление отсутствует
82	-	-	418488.34	3196276.01	Картометрический метод	0.1	Закрепление отсутствует
83	-	-	418477.46	3196255.29	Картометрический метод	0.1	Закрепление отсутствует
84	-	-	418480.72	3196246.56	Картометрический метод	0.1	Закрепление отсутствует
85	-	-	418505.70	3196221.44	Картометрический метод	0.1	Закрепление отсутствует
86	-	-	418522.00	3196215.97	Картометрический метод	0.1	Закрепление отсутствует
87	-	-	418577.44	3196236.66	Картометрический метод	0.1	Закрепление отсутствует
88	-	-	418591.56	3196234.46	Картометрический метод	0.1	Закрепление отсутствует
89	-	-	418606.78	3196225.72	Картометрический метод	0.1	Закрепление отсутствует
90	-	-	418621.98	3196213.71	Картометрический метод	0.1	Закрепление отсутствует
91	-	-	418662.18	3196200.58	Картометрический метод	0.1	Закрепление отсутствует
92	-	-	418676.31	3196190.75	Картометрический метод	0.1	Закрепление отсутствует
93	-	-	418676.30	3196175.48	Картометрический метод	0.1	Закрепление отсутствует
94	-	-	418688.25	3196163.46	Картометрический метод	0.1	Закрепление отсутствует
95	-	-	418709.98	3196156.90	Картометрический метод	0.1	Закрепление отсутствует
96	-	-	418721.94	3196162.34	Картометрический метод	0.1	Закрепление отсутствует
97	-	-	418734.97	3196152.52	Картометрический метод	0.1	Закрепление отсутствует

2. Сведения о характерных точках границ объекта							
Обозначение характерных точек границ	Существующие координаты, м		Измененные (уточненные) координаты, м		Метод определения координат характерной точки	Средняя квадратическая погрешность положения характерной точки (Mt), м	Описание обозначения точки на местности (при наличии)
	X	Y	X	Y			
1	2	3	4	5	6	7	8
98	-	-	418725.18	3196126.34	Картометрический метод	0.1	Закрепление отсутствует
99	-	-	418725.82	3196111.32	Картометрический метод	0.1	Закрепление отсутствует
100	-	-	418734.94	3196094.69	Картометрический метод	0.1	Закрепление отсутствует
101	-	-	418758.84	3196085.94	Картометрический метод	0.1	Закрепление отсутствует
102	-	-	418804.00	3196061.18	Картометрический метод	0.1	Закрепление отсутствует
103	-	-	418838.04	3196009.95	Картометрический метод	0.1	Закрепление отсутствует
104	-	-	418826.91	3196001.18	Картометрический метод	0.1	Закрепление отсутствует
105	-	-	418821.32	3195970.88	Картометрический метод	0.1	Закрепление отсутствует
106	-	-	418816.41	3195969.28	Картометрический метод	0.1	Закрепление отсутствует
107	-	-	418806.22	3195966.10	Картометрический метод	0.1	Закрепление отсутствует
108	-	-	418801.42	3195961.24	Картометрический метод	0.1	Закрепление отсутствует
109	-	-	418788.73	3195948.58	Картометрический метод	0.1	Закрепление отсутствует
110	-	-	418772.81	3195919.08	Картометрический метод	0.1	Закрепление отсутствует
111	-	-	418839.50	3195832.59	Картометрический метод	0.1	Закрепление отсутствует
112	-	-	418852.27	3195834.83	Картометрический метод	0.1	Закрепление отсутствует
113	-	-	418874.59	3195868.51	Картометрический метод	0.1	Закрепление отсутствует
114	-	-	418879.21	3195875.49	Картометрический метод	0.1	Закрепление отсутствует
115	-	-	418906.49	3195911.71	Картометрический метод	0.1	Закрепление отсутствует
116	-	-	418916.73	3195941.11	Картометрический метод	0.1	Закрепление отсутствует
117	-	-	418943.96	3195903.80	Картометрический метод	0.1	Закрепление отсутствует
118	-	-	418983.47	3195884.94	Картометрический метод	0.1	Закрепление отсутствует
119	-	-	419045.83	3195880.42	Картометрический метод	0.1	Закрепление отсутствует
120	-	-	419060.55	3195884.66	Картометрический метод	0.1	Закрепление отсутствует
121	-	-	419110.97	3195905.64	Картометрический метод	0.1	Закрепление отсутствует
122	-	-	419147.51	3195952.97	Картометрический метод	0.1	Закрепление отсутствует



**ТЕКСТОВОЕ ОПИСАНИЕ**  
**местоположения границ населенных пунктов, территориальных зон**

Прохождение границы		Описание прохождения границы
от точки	до точки	
1	2	3
1	2	-
2	3	-
3	4	-
4	5	-
5	6	-
6	7	-
7	8	-
8	9	-
9	10	-
10	11	-
11	12	-
12	13	-
13	14	-
14	15	-
15	16	-
16	17	-
17	18	-
18	19	-
19	20	-
20	21	-
21	22	-
22	23	-
23	24	-
24	25	-
25	26	-
26	27	-
27	28	-
28	29	-
29	30	-
30	31	-
31	32	-
32	33	-
33	34	-
34	35	-
35	36	-
36	37	-
37	38	-

**ТЕКСТОВОЕ ОПИСАНИЕ**  
**местоположения границ населенных пунктов, территориальных зон**

Прохождение границы		Описание прохождения границы
от точки	до точки	
1	2	3
38	39	-
39	40	-
40	41	-
41	42	-
42	43	-
43	44	-
44	45	-
45	46	-
46	47	-
47	48	-
48	49	-
49	50	-
50	51	-
51	52	-
52	53	-
53	54	-
54	55	-
55	56	-
56	57	-
57	58	-
58	59	-
59	60	-
60	61	-
61	62	-
62	63	-
63	64	-
64	65	-
65	66	-
66	67	-
67	68	-
68	69	-
69	70	-
70	71	-
71	72	-
72	73	-
73	74	-
74	75	-

**ТЕКСТОВОЕ ОПИСАНИЕ**  
**местоположения границ населенных пунктов, территориальных зон**

Прохождение границы		Описание прохождения границы
от точки	до точки	
1	2	3
75	76	-
76	77	-
77	78	-
78	79	-
79	80	-
80	81	-
81	82	-
82	83	-
83	84	-
84	85	-
85	86	-
86	87	-
87	88	-
88	89	-
89	90	-
90	91	-
91	92	-
92	93	-
93	94	-
94	95	-
95	96	-
96	97	-
97	98	-
98	99	-
99	100	-
100	101	-
101	102	-
102	103	-
103	104	-
104	105	-
105	106	-
106	107	-
107	108	-
108	109	-
109	110	-
110	111	-
111	112	-

**ТЕКСТОВОЕ ОПИСАНИЕ**  
**местоположения границ населенных пунктов, территориальных зон**

Прохождение границы		Описание прохождения границы
от точки	до точки	
1	2	3
112	113	-
113	114	-
114	115	-
115	116	-
116	117	-
117	118	-
118	119	-
119	120	-
120	121	-
121	122	-
122	123	-
123	124	-
124	125	-
125	1	-





## ГРАФИЧЕСКОЕ ОПИСАНИЕ

**местоположения границ населенных пунктов, территориальных зон, особо охраняемых природных территорий, зон с особыми условиями использования территории**

**деревня Большой Двор Тихвинского муниципального района Ленинградской области**

(наименование объекта, местоположение границ которого описано (далее - объект))

### Раздел 1

#### Сведения об объекте

№ п/п	Характеристики объекта	Описание характеристик
1	2	3
1.	Местоположение объекта	Ленинградская область, район Тихвинский, деревня Большой Двор
2.	Площадь объекта +/- величина погрешности определения площади (P +/- Дельта P)	75129 +/- 96 м <sup>2</sup>
3.	Иные характеристики объекта	-

## Раздел 2

## Сведения о местоположении границ объекта

1. Система координат -

2. Сведения о характерных точках границ объекта

Обозначение характерных точек границ	Координаты, м		Метод определения координат характерной точки	Средняя квадратическая погрешность положения характерной точки (Mt), м	Описание обозначения точки на местности (при наличии)
	X	Y			
1	2	3	4	5	6
-	-	-	-	-	-

3. Сведения о характерных точках части (частей) границы объекта

Обозначение характерных точек части границы	Координаты, м		Метод определения координат характерной точки	Средняя квадратическая погрешность положения характерной точки (Mt), м	Описание обозначения точки на местности (при наличии)
	X	Y			
1	2	3	4	5	6
-	-	-	-	-	-

## Раздел 3

## Сведения о местоположении измененных (уточненных) границ объекта

1. Система координат МСК-47, зона 3

2. Сведения о характерных точках границ объекта

Обозначение характерных точек границ	Существующие координаты, м		Измененные (уточненные) координаты, м		Метод определения координат характерной точки	Средняя квадратическая погрешность положения характерной точки (M <sub>t</sub> ), м	Описание обозначения точки на местности (при наличии)
	X	Y	X	Y			
1	2	3	4	5	6	7	8
1	-	-	402547.95	3204572.46	Картометрический метод	0.10	Закрепление отсутствует
2	-	-	402548.44	3204793.00	Картометрический метод	0.10	Закрепление отсутствует
3	-	-	402549.17	3204845.32	Картометрический метод	0.10	Закрепление отсутствует
4	-	-	402568.66	3204881.32	Картометрический метод	0.10	Закрепление отсутствует
5	-	-	402567.33	3204896.26	Картометрический метод	0.10	Закрепление отсутствует
6	-	-	402547.84	3204936.68	Картометрический метод	0.10	Закрепление отсутствует
7	-	-	402471.52	3205016.28	Картометрический метод	0.10	Закрепление отсутствует
8	-	-	402442.70	3205038.44	Картометрический метод	0.10	Закрепление отсутствует
9	-	-	402425.84	3205046.28	Картометрический метод	0.10	Закрепление отсутствует
10	-	-	402383.12	3204990.24	Картометрический метод	0.10	Закрепление отсутствует
11	-	-	402365.00	3204970.70	Картометрический метод	0.10	Закрепление отсутствует
12	-	-	402370.64	3204952.41	Картометрический метод	0.10	Закрепление отсутствует
13	-	-	402363.75	3204931.59	Картометрический метод	0.10	Закрепление отсутствует
14	-	-	402355.98	3204923.78	Картометрический метод	0.10	Закрепление отсутствует
15	-	-	402337.83	3204923.78	Картометрический метод	0.10	Закрепление отсутствует
16	-	-	402326.18	3204909.46	Картометрический метод	0.10	Закрепление отсутствует
17	-	-	402321.02	3204883.38	Картометрический метод	0.10	Закрепление отсутствует
18	-	-	402310.66	3204876.87	Картометрический метод	0.10	Закрепление отсутствует
19	-	-	402288.63	3204874.28	Картометрический метод	0.10	Закрепление отсутствует
20	-	-	402280.86	3204869.07	Картометрический метод	0.10	Закрепление отсутствует
21	-	-	402280.87	3204857.34	Картометрический метод	0.10	Закрепление отсутствует
22	-	-	402312.00	3204844.28	Картометрический метод	0.10	Закрепление отсутствует



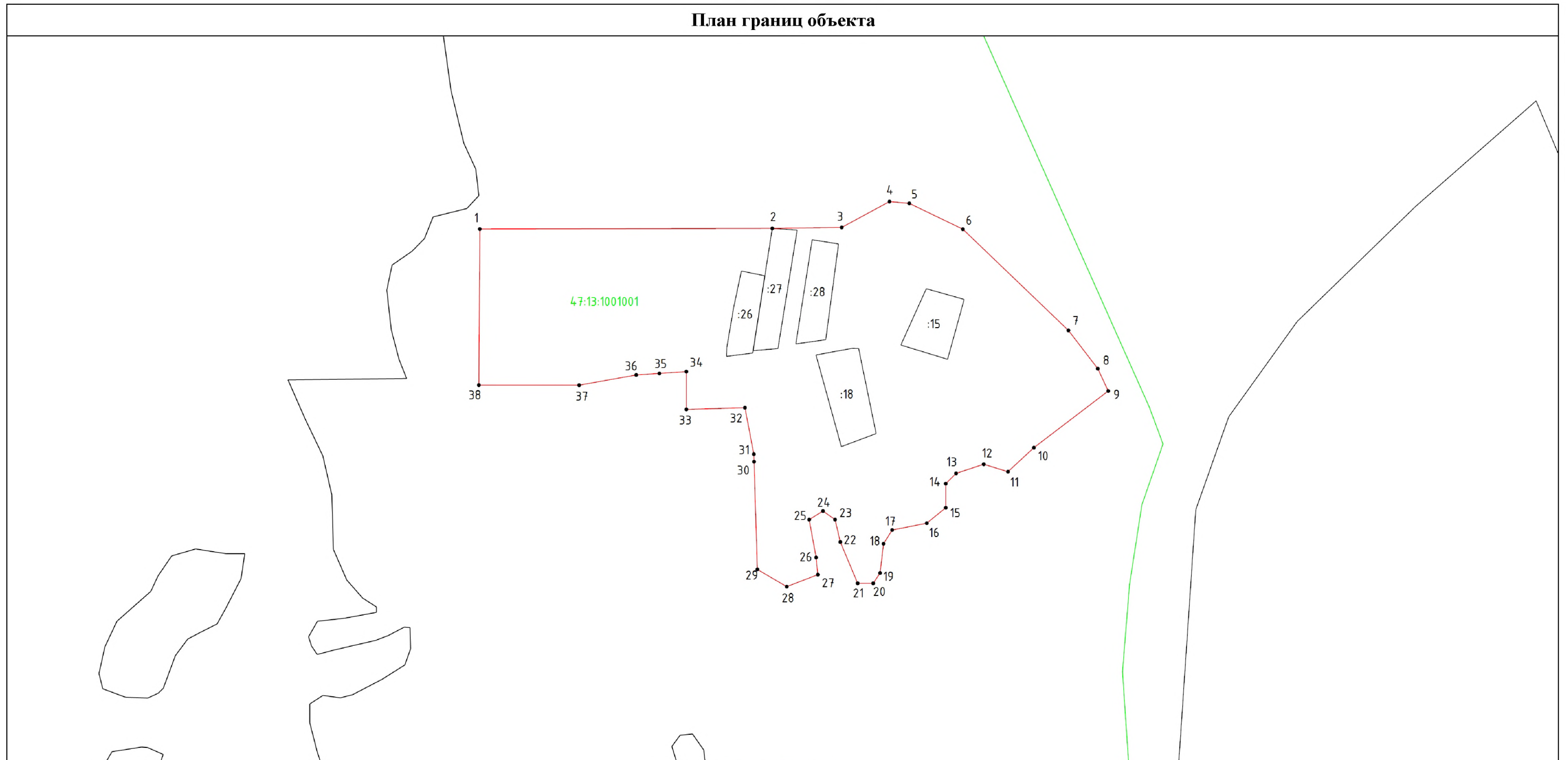
**ТЕКСТОВОЕ ОПИСАНИЕ**  
**местоположения границ населенных пунктов, территориальных зон**

Прохождение границы		Описание прохождения границы
от точки	до точки	
1	2	3
1	2	-
2	3	-
3	4	-
4	5	-
5	6	-
6	7	-
7	8	-
8	9	-
9	10	-
10	11	-
11	12	-
12	13	-
13	14	-
14	15	-
15	16	-
16	17	-
17	18	-
18	19	-
19	20	-
20	21	-
21	22	-
22	23	-
23	24	-
24	25	-
25	26	-
26	27	-
27	28	-
28	29	-
29	30	-
30	31	-
31	32	-
32	33	-
33	34	-
34	35	-
35	36	-
36	37	-
37	38	-

**ТЕКСТОВОЕ ОПИСАНИЕ**  
**местоположения границ населенных пунктов, территориальных зон**

Прохождение границы		Описание прохождения границы
от точки	до точки	
1	2	3
38	1	-

## План границ объекта



Масштаб 1:3000

## Условные обозначения

- |     |   |               |                                       |
|-----|---|---------------|---------------------------------------|
| •   | - Характерная точка границы, сведения о которой позволяют однозначно определить ее положение на местности | 1             | - Обозначение новой характерной точки |
| —   | - Часть границы, сведения ЕГРН о которой позволяют однозначно определить ее положение на местности        | —             | - граница населенного пункта          |
| :15 | - Кадастровый номер земельного участка  | 47:13:1001001 | - Номер кадастрового квартала         |
| —   | - граница кадастрового деления  |               |                                       |

Подпись \_\_\_\_\_

Дата " \_\_\_\_ " \_\_\_\_\_ г.

Место для оттиска печати (при наличии) лица, составившего описание местоположения границ объекта

**ГРАФИЧЕСКОЕ ОПИСАНИЕ**

**местоположения границ населенных пунктов, территориальных зон, особо охраняемых природных территорий, зон с особыми условиями использования территории**

**посёлок при железнодорожной станции Валя Тихвинского муниципального района Ленинградской области**

(наименование объекта, местоположение границ которого описано (далее - объект))

**Раздел 1****Сведения об объекте**

<b>№ п/п</b>	<b>Характеристики объекта</b>	<b>Описание характеристик</b>
<b>1</b>	<b>2</b>	<b>3</b>
1.	Местоположение объекта	Ленинградская область, район Тихвинский, железнодорожная станция Валя
2.	Площадь объекта +/- величина погрешности определения площади (P +/- Дельта P)	393659 +/- 220 м <sup>2</sup>
3.	Иные характеристики объекта	-



## Раздел 2

## Сведения о местоположении границ объекта

1. Система координат -

2. Сведения о характерных точках границ объекта

Обозначение характерных точек границ	Координаты, м		Метод определения координат характерной точки	Средняя квадратическая погрешность положения характерной точки (Mt), м	Описание обозначения точки на местности (при наличии)
	X	Y			
1	2	3	4	5	6
-	-	-	-	-	-

3. Сведения о характерных точках части (частей) границы объекта

Обозначение характерных точек части границы	Координаты, м		Метод определения координат характерной точки	Средняя квадратическая погрешность положения характерной точки (Mt), м	Описание обозначения точки на местности (при наличии)
	X	Y			
1	2	3	4	5	6
-	-	-	-	-	-

## Раздел 3

## Сведения о местоположении измененных (уточненных) границ объекта

1. Система координат МСК-47, зона 3

2. Сведения о характерных точках границ объекта

Обозначение характерных точек границ	Существующие координаты, м		Измененные (уточненные) координаты, м		Метод определения координат характерной точки	Средняя квадратическая погрешность положения характерной точки (Mt), м	Описание обозначения точки на местности (при наличии)
	X	Y	X	Y			
1	2	3	4	5	6	7	8
1	-	-	411713.20	3193665.33	Картометрический метод	0.10	Закрепление отсутствует
2	-	-	411714.25	3193646.69	Картометрический метод	0.10	Закрепление отсутствует
3	-	-	411715.31	3193627.59	Картометрический метод	0.10	Закрепление отсутствует
4	-	-	411725.73	3193567.84	Картометрический метод	0.10	Закрепление отсутствует
5	-	-	411726.52	3193563.28	Картометрический метод	0.10	Закрепление отсутствует
6	-	-	411763.10	3193537.62	Картометрический метод	0.10	Закрепление отсутствует
7	-	-	411812.40	3193470.37	Картометрический метод	0.10	Закрепление отсутствует
8	-	-	411829.36	3193447.23	Картометрический метод	0.10	Закрепление отсутствует
9	-	-	411839.80	3193432.99	Картометрический метод	0.10	Закрепление отсутствует
10	-	-	411857.40	3193408.98	Картометрический метод	0.10	Закрепление отсутствует
11	-	-	411869.61	3193392.33	Картометрический метод	0.10	Закрепление отсутствует
12	-	-	411891.28	3193362.76	Картометрический метод	0.10	Закрепление отсутствует
13	-	-	411894.37	3193358.55	Картометрический метод	0.10	Закрепление отсутствует
14	-	-	411900.95	3193348.75	Картометрический метод	0.10	Закрепление отсутствует
15	-	-	411923.77	3193314.76	Картометрический метод	0.10	Закрепление отсутствует
16	-	-	411923.85	3193314.65	Картометрический метод	0.10	Закрепление отсутствует
17	-	-	411905.41	3193224.31	Картометрический метод	0.10	Закрепление отсутствует
18	-	-	411903.67	3193215.75	Картометрический метод	0.10	Закрепление отсутствует
19	-	-	411898.03	3193188.16	Картометрический метод	0.10	Закрепление отсутствует
20	-	-	411878.88	3193171.89	Картометрический метод	0.10	Закрепление отсутствует
21	-	-	411877.71	3193165.37	Картометрический метод	0.10	Закрепление отсутствует
22	-	-	411828.23	3193120.62	Картометрический метод	0.10	Закрепление отсутствует

2. Сведения о характерных точках границ объекта							
Обозначение характерных точек границ	Существующие координаты, м		Измененные (уточненные) координаты, м		Метод определения координат характерной точки	Средняя квадратическая погрешность положения характерной точки (Mt), м	Описание обозначения точки на местности (при наличии)
	X	Y	X	Y			
1	2	3	4	5	6	7	8
23	-	-	411795.98	3193009.99	Картометрический метод	0.10	Закрепление отсутствует
24	-	-	411853.80	3192968.51	Картометрический метод	0.10	Закрепление отсутствует
25	-	-	411860.74	3192941.54	Картометрический метод	0.10	Закрепление отсутствует
26	-	-	411820.57	3192890.69	Картометрический метод	0.10	Закрепление отсутствует
27	-	-	411798.27	3192897.08	Картометрический метод	0.10	Закрепление отсутствует
28	-	-	411797.50	3192864.76	Картометрический метод	0.10	Закрепление отсутствует
29	-	-	411788.60	3192704.00	Картометрический метод	0.10	Закрепление отсутствует
30	-	-	411845.26	3192622.89	Картометрический метод	0.10	Закрепление отсутствует
31	-	-	411917.71	3192623.60	Картометрический метод	0.10	Закрепление отсутствует
32	-	-	411909.22	3192708.02	Картометрический метод	0.10	Закрепление отсутствует
33	-	-	411923.01	3192709.95	Картометрический метод	0.10	Закрепление отсутствует
34	-	-	411950.46	3192836.05	Картометрический метод	0.10	Закрепление отсутствует
35	-	-	412023.29	3193003.94	Картометрический метод	0.10	Закрепление отсутствует
36	-	-	412051.09	3193005.61	Картометрический метод	0.10	Закрепление отсутствует
37	-	-	412055.60	3193013.04	Картометрический метод	0.10	Закрепление отсутствует
38	-	-	412069.78	3193040.00	Картометрический метод	0.10	Закрепление отсутствует
39	-	-	412061.72	3193041.40	Картометрический метод	0.10	Закрепление отсутствует
40	-	-	412072.77	3193127.36	Картометрический метод	0.10	Закрепление отсутствует
41	-	-	412047.35	3193168.62	Картометрический метод	0.10	Закрепление отсутствует
42	-	-	412089.18	3193249.07	Картометрический метод	0.10	Закрепление отсутствует
43	-	-	412103.79	3193284.47	Картометрический метод	0.10	Закрепление отсутствует
44	-	-	412143.15	3193416.26	Картометрический метод	0.10	Закрепление отсутствует
45	-	-	412131.09	3193395.35	Картометрический метод	0.10	Закрепление отсутствует
1	-	-	411713.20	3193665.33	Картометрический метод	0.10	Закрепление отсутствует
46	-	-	411404.41	3194759.84	Картометрический метод	0.10	Закрепление отсутствует

2. Сведения о характерных точках границ объекта							
Обозначение характерных точек границ	Существующие координаты, м		Измененные (уточненные) координаты, м		Метод определения координат характерной точки	Средняя квадратическая погрешность положения характерной точки (M <sub>t</sub> ), м	Описание обозначения точки на местности (при наличии)
	X	Y	X	Y			
1	2	3	4	5	6	7	8
47	-	-	411392.64	3194726.40	Картометрический метод	0.10	Закрепление отсутствует
48	-	-	411401.31	3194700.21	Картометрический метод	0.10	Закрепление отсутствует
49	-	-	411424.13	3194690.36	Картометрический метод	0.10	Закрепление отсутствует
50	-	-	411431.73	3194669.62	Картометрический метод	0.10	Закрепление отсутствует
51	-	-	411446.94	3194660.87	Картометрический метод	0.10	Закрепление отсутствует
52	-	-	411459.97	3194647.76	Картометрический метод	0.10	Закрепление отсутствует
53	-	-	411464.31	3194634.67	Картометрический метод	0.10	Закрепление отсутствует
54	-	-	411439.30	3194611.79	Картометрический метод	0.10	Закрепление отсутствует
55	-	-	411438.22	3194628.16	Картометрический метод	0.10	Закрепление отсутствует
56	-	-	411416.48	3194620.54	Картометрический метод	0.10	Закрепление отсутствует
57	-	-	411392.56	3194615.12	Картометрический метод	0.10	Закрепление отсутствует
58	-	-	411326.26	3194619.57	Картометрический метод	0.10	Закрепление отсутствует
59	-	-	411274.08	3194612.00	Картометрический метод	0.10	Закрепление отсутствует
60	-	-	411209.91	3194546.62	Картометрический метод	0.10	Закрепление отсутствует
61	-	-	411215.34	3194540.07	Картометрический метод	0.10	Закрепление отсутствует
62	-	-	411232.73	3194536.78	Картометрический метод	0.10	Закрепление отсутствует
63	-	-	411245.78	3194538.94	Картометрический метод	0.10	Закрепление отсутствует
64	-	-	411282.75	3194563.98	Картометрический метод	0.10	Закрепление отсутствует
65	-	-	411290.36	3194565.07	Картометрический метод	0.10	Закрепление отсутствует
66	-	-	411296.88	3194559.60	Картометрический метод	0.10	Закрепление отсутствует
67	-	-	411234.88	3194497.50	Картометрический метод	0.10	Закрепление отсутствует
68	-	-	411220.74	3194493.15	Картометрический метод	0.10	Закрепление отсутствует
69	-	-	411196.83	3194493.18	Картометрический метод	0.10	Закрепление отсутствует
70	-	-	411101.09	3194347.11	Картометрический метод	0.10	Закрепление отсутствует
71	-	-	411110.87	3194343.82	Картометрический метод	0.10	Закрепление отсутствует

2. Сведения о характерных точках границ объекта							
Обозначение характерных точек границ	Существующие координаты, м		Измененные (уточненные) координаты, м		Метод определения координат характерной точки	Средняя квадратическая погрешность положения характерной точки (Mt), м	Описание обозначения точки на местности (при наличии)
	X	Y	X	Y			
1	2	3	4	5	6	7	8
72	-	-	411110.86	3194332.91	Картометрический метод	0.10	Закрепление отсутствует
73	-	-	411120.64	3194327.44	Картометрический метод	0.10	Закрепление отсутствует
74	-	-	411131.51	3194328.52	Картометрический метод	0.10	Закрепление отсутствует
75	-	-	411146.72	3194317.60	Картометрический метод	0.10	Закрепление отсутствует
76	-	-	411113.00	3194279.45	Картометрический метод	0.10	Закрепление отсутствует
77	-	-	411135.81	3194260.88	Картометрический метод	0.10	Закрепление отсутствует
78	-	-	411143.42	3194261.96	Картометрический метод	0.10	Закрепление отсутствует
79	-	-	411159.12	3194276.25	Картометрический метод	0.10	Закрепление отсутствует
80	-	-	411230.44	3194358.95	Картометрический метод	0.10	Закрепление отсутствует
81	-	-	411241.30	3194352.38	Картометрический метод	0.10	Закрепление отсутствует
82	-	-	411179.29	3194266.28	Картометрический метод	0.10	Закрепление отсутствует
83	-	-	411249.91	3194218.18	Картометрический метод	0.10	Закрепление отсутствует
84	-	-	411279.29	3194266.15	Картометрический метод	0.10	Закрепление отсутствует
85	-	-	411402.18	3194377.28	Картометрический метод	0.10	Закрепление отсутствует
86	-	-	411434.80	3194394.69	Картометрический метод	0.10	Закрепление отсутствует
87	-	-	411449.74	3194398.03	Картометрический метод	0.10	Закрепление отсутствует
88	-	-	411454.35	3194425.27	Картометрический метод	0.10	Закрепление отсутствует
89	-	-	411427.23	3194455.78	Картометрический метод	0.10	Закрепление отсутствует
90	-	-	411422.80	3194466.72	Картометрический метод	0.10	Закрепление отсутствует
91	-	-	411430.92	3194477.02	Картометрический метод	0.10	Закрепление отсутствует
92	-	-	411463.96	3194464.13	Картометрический метод	0.10	Закрепление отсутствует
93	-	-	411486.58	3194462.17	Картометрический метод	0.10	Закрепление отсутствует
94	-	-	411493.48	3194465.85	Картометрический метод	0.10	Закрепление отсутствует
95	-	-	411497.18	3194486.63	Картометрический метод	0.10	Закрепление отсутствует
96	-	-	411462.71	3194536.08	Картометрический метод	0.10	Закрепление отсутствует

2. Сведения о характерных точках границ объекта							
Обозначение характерных точек границ	Существующие координаты, м		Измененные (уточненные) координаты, м		Метод определения координат характерной точки	Средняя квадратическая погрешность положения характерной точки (Mt), м	Описание обозначения точки на местности (при наличии)
	X	Y	X	Y			
1	2	3	4	5	6	7	8
97	-	-	411464.57	3194565.63	Картометрический метод	0.10	Закрепление отсутствует
98	-	-	411487.85	3194597.40	Картометрический метод	0.10	Закрепление отсутствует
99	-	-	411525.74	3194549.85	Картометрический метод	0.10	Закрепление отсутствует
100	-	-	411534.94	3194548.92	Картометрический метод	0.10	Закрепление отсутствует
101	-	-	411533.55	3194536.45	Картометрический метод	0.10	Закрепление отсутствует
102	-	-	411535.79	3194525.90	Картометрический метод	0.10	Закрепление отсутствует
103	-	-	411578.12	3194451.89	Картометрический метод	0.10	Закрепление отсутствует
104	-	-	411597.44	3194457.87	Картометрический метод	0.10	Закрепление отсутствует
105	-	-	411604.28	3194452.86	Картометрический метод	0.10	Закрепление отсутствует
106	-	-	411614.46	3194453.23	Картометрический метод	0.10	Закрепление отсутствует
107	-	-	411617.69	3194462.92	Картометрический метод	0.10	Закрепление отсутствует
108	-	-	411625.04	3194460.61	Картометрический метод	0.10	Закрепление отсутствует
109	-	-	411634.70	3194444.90	Картометрический метод	0.10	Закрепление отсутствует
110	-	-	411634.00	3194428.74	Картометрический метод	0.10	Закрепление отсутствует
111	-	-	411588.85	3194338.29	Картометрический метод	0.10	Закрепление отсутствует
112	-	-	411603.23	3194323.56	Картометрический метод	0.10	Закрепление отсутствует
113	-	-	411716.44	3194415.90	Картометрический метод	0.10	Закрепление отсутствует
114	-	-	411655.24	3194493.04	Картометрический метод	0.10	Закрепление отсутствует
115	-	-	411574.51	3194591.51	Картометрический метод	0.10	Закрепление отсутствует
116	-	-	411502.16	3194693.31	Картометрический метод	0.10	Закрепление отсутствует
46	-	-	411404.41	3194759.84	Картометрический метод	0.10	Закрепление отсутствует
117	-	-	411837.60	3193954.86	Картометрический метод	0.10	Закрепление отсутствует
118	-	-	411825.96	3193952.71	Картометрический метод	0.10	Закрепление отсутствует
119	-	-	411787.25	3193877.69	Картометрический метод	0.10	Закрепление отсутствует
120	-	-	411666.50	3193865.76	Картометрический метод	0.10	Закрепление отсутствует

2. Сведения о характерных точках границ объекта							
Обозначение характерных точек границ	Существующие координаты, м		Измененные (уточненные) координаты, м		Метод определения координат характерной точки	Средняя квадратическая погрешность положения характерной точки (Mt), м	Описание обозначения точки на местности (при наличии)
	X	Y	X	Y			
1	2	3	4	5	6	7	8
121	-	-	411752.68	3193804.48	Картометрический метод	0.10	Закрепление отсутствует
122	-	-	412010.16	3193633.57	Картометрический метод	0.10	Закрепление отсутствует
123	-	-	412065.65	3193599.94	Картометрический метод	0.10	Закрепление отсутствует
124	-	-	412103.97	3193641.63	Картометрический метод	0.10	Закрепление отсутствует
125	-	-	412095.70	3193646.40	Картометрический метод	0.10	Закрепление отсутствует
126	-	-	412089.70	3193637.59	Картометрический метод	0.10	Закрепление отсутствует
127	-	-	412080.61	3193739.09	Картометрический метод	0.10	Закрепление отсутствует
128	-	-	412015.26	3193709.51	Картометрический метод	0.10	Закрепление отсутствует
129	-	-	411947.44	3193738.95	Картометрический метод	0.10	Закрепление отсутствует
130	-	-	411978.42	3193874.87	Картометрический метод	0.10	Закрепление отсутствует
131	-	-	411972.86	3193886.27	Картометрический метод	0.10	Закрепление отсутствует
132	-	-	411927.27	3193918.24	Картометрический метод	0.10	Закрепление отсутствует
133	-	-	411910.87	3193937.42	Картометрический метод	0.10	Закрепление отсутствует
134	-	-	411897.33	3193942.41	Картометрический метод	0.10	Закрепление отсутствует
135	-	-	411863.65	3193931.34	Картометрический метод	0.10	Закрепление отсутствует
117	-	-	411837.60	3193954.86	Картометрический метод	0.10	Закрепление отсутствует
136	-	-	411323.02	3193968.90	Картометрический метод	0.10	Закрепление отсутствует
137	-	-	411302.66	3193983.18	Картометрический метод	0.10	Закрепление отсутствует
138	-	-	411295.50	3193981.08	Картометрический метод	0.10	Закрепление отсутствует
139	-	-	411275.39	3193975.19	Картометрический метод	0.10	Закрепление отсутствует
140	-	-	411270.21	3193973.67	Картометрический метод	0.10	Закрепление отсутствует
141	-	-	411266.73	3193972.65	Картометрический метод	0.10	Закрепление отсутствует
142	-	-	411267.70	3193972.24	Картометрический метод	0.10	Закрепление отсутствует
143	-	-	411266.06	3193970.02	Картометрический метод	0.10	Закрепление отсутствует
144	-	-	411234.07	3193926.65	Картометрический метод	0.10	Закрепление отсутствует





**ТЕКСТОВОЕ ОПИСАНИЕ**  
**местоположения границ населенных пунктов, территориальных зон**

Прохождение границы		Описание прохождения границы
от точки	до точки	
1	2	3
1	2	-
2	3	-
3	4	-
4	5	-
5	6	-
6	7	-
7	8	-
8	9	-
9	10	-
10	11	-
11	12	-
12	13	-
13	14	-
14	15	-
15	16	-
16	17	-
17	18	-
18	19	-
19	20	-
20	21	-
21	22	-
22	23	-
23	24	-
24	25	-
25	26	-
26	27	-
27	28	-
28	29	-
29	30	-
30	31	-
31	32	-
32	33	-
33	34	-
34	35	-
35	36	-
36	37	-
37	38	-

**ТЕКСТОВОЕ ОПИСАНИЕ**  
**местоположения границ населенных пунктов, территориальных зон**

Прохождение границы		Описание прохождения границы
от точки	до точки	
1	2	3
38	39	-
39	40	-
40	41	-
41	42	-
42	43	-
43	44	-
44	45	-
45	1	-
46	47	-
47	48	-
48	49	-
49	50	-
50	51	-
51	52	-
52	53	-
53	54	-
54	55	-
55	56	-
56	57	-
57	58	-
58	59	-
59	60	-
60	61	-
61	62	-
62	63	-
63	64	-
64	65	-
65	66	-
66	67	-
67	68	-
68	69	-
69	70	-
70	71	-
71	72	-
72	73	-
73	74	-
74	75	-

**ТЕКСТОВОЕ ОПИСАНИЕ**  
**местоположения границ населенных пунктов, территориальных зон**

Прохождение границы		Описание прохождения границы
от точки	до точки	
1	2	3
75	76	-
76	77	-
77	78	-
78	79	-
79	80	-
80	81	-
81	82	-
82	83	-
83	84	-
84	85	-
85	86	-
86	87	-
87	88	-
88	89	-
89	90	-
90	91	-
91	92	-
92	93	-
93	94	-
94	95	-
95	96	-
96	97	-
97	98	-
98	99	-
99	100	-
100	101	-
101	102	-
102	103	-
103	104	-
104	105	-
105	106	-
106	107	-
107	108	-
108	109	-
109	110	-
110	111	-
111	112	-

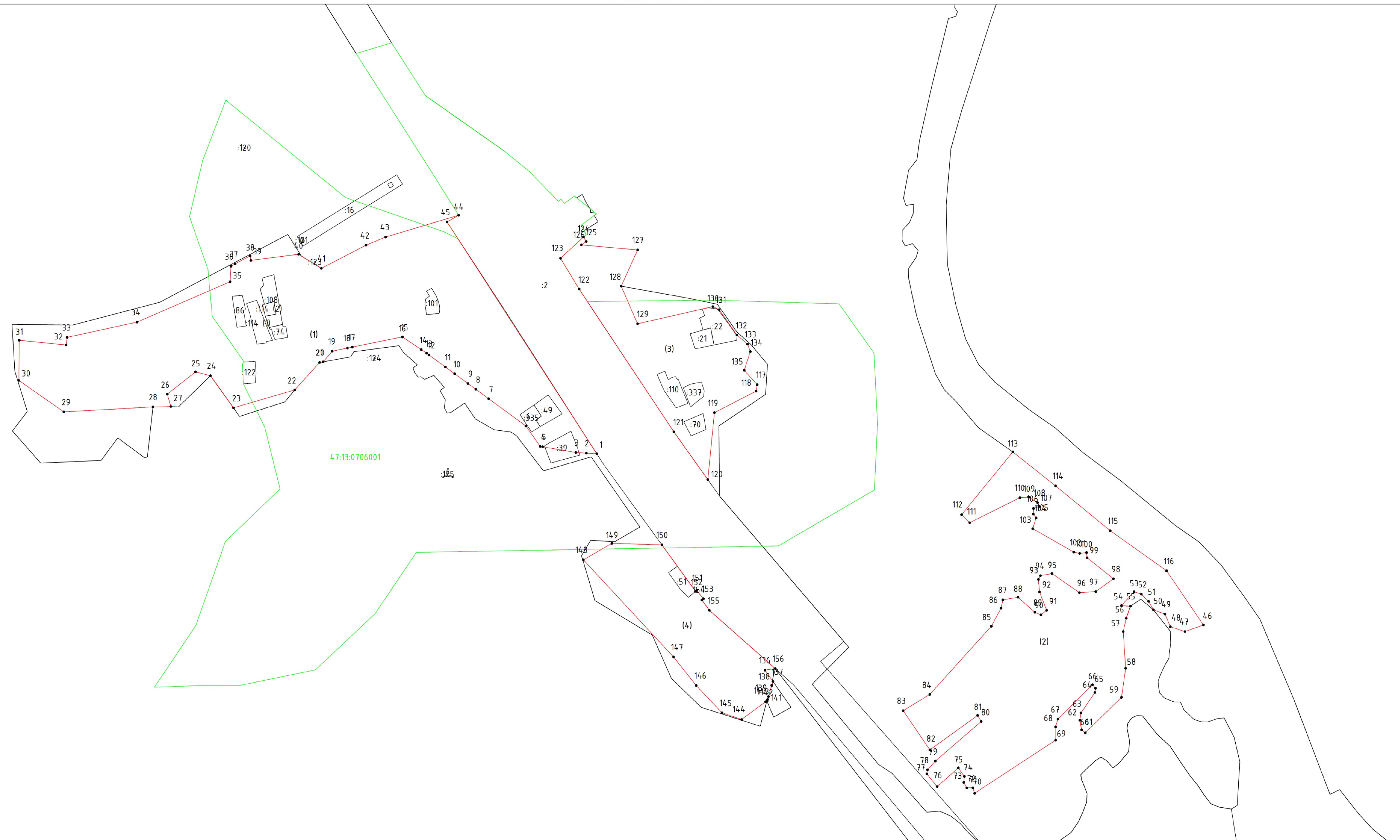
**ТЕКСТОВОЕ ОПИСАНИЕ**  
**местоположения границ населенных пунктов, территориальных зон**

Прохождение границы		Описание прохождения границы
от точки	до точки	
1	2	3
112	113	-
113	114	-
114	115	-
115	116	-
116	46	-
117	118	-
118	119	-
119	120	-
120	121	-
121	122	-
122	123	-
123	124	-
124	125	-
125	126	-
126	127	-
127	128	-
128	129	-
129	130	-
130	131	-
131	132	-
132	133	-
133	134	-
134	135	-
135	117	-
136	137	-
137	138	-
138	139	-
139	140	-
140	141	-
141	142	-
142	143	-
143	144	-
144	145	-
145	146	-
146	147	-
147	148	-
148	149	-

**ТЕКСТОВОЕ ОПИСАНИЕ**  
**местоположения границ населенных пунктов, территориальных зон**

Прохождение границы		Описание прохождения границы
от точки	до точки	
1	2	3
149	150	-
150	151	-
151	152	-
152	153	-
153	154	-
154	155	-
155	156	-
156	136	-

## План границ объекта



Масштаб 1:5000

## Условные обозначения

- - Характерная точка границы, сведения о которой позволяют однозначно определить ее положение на местности
- :120 - Кадастровый номер земельного участка
- - Часть границы, сведения ЕГРН о которой позволяют однозначно определить ее положение на местности
- - граница населенного пункта

- 1 - Обозначение новой характерной точки
- :114 (1) - Обозначение контура земельного участка
- - граница кадастрового деления
- 47:13:0706001 - Номер кадастрового квартала

Подпись \_\_\_\_\_

Дата " \_\_\_\_ " \_\_\_\_ г.

Место для оттиска печати (при наличии) лица, составившего описание местоположения границ объекта

**ГРАФИЧЕСКОЕ ОПИСАНИЕ**

**местоположения границ населенных пунктов, территориальных зон, особо охраняемых природных территорий, зон с особыми условиями использования территории**

**деревня Городище Тихвинского муниципального района Ленинградской области**

(наименование объекта, местоположение границ которого описано (далее - объект))

**Раздел 1****Сведения об объекте**

<b>№ п/п</b>	<b>Характеристики объекта</b>	<b>Описание характеристик</b>
<b>1</b>	<b>2</b>	<b>3</b>
1.	Местоположение объекта	Ленинградская область, район Тихвинский, деревня Городище (Цвылевское с/п)
2.	Площадь объекта +/- величина погрешности определения площади (Р +/- Дельта Р)	145746 +/- 134 м <sup>2</sup>
3.	Иные характеристики объекта	-

## Раздел 2

## Сведения о местоположении границ объекта

1. Система координат -

2. Сведения о характерных точках границ объекта

Обозначение характерных точек границ	Координаты, м		Метод определения координат характерной точки	Средняя квадратическая погрешность положения характерной точки (Mt), м	Описание обозначения точки на местности (при наличии)
	X	Y			
1	2	3	4	5	6
-	-	-	-	-	-

3. Сведения о характерных точках части (частей) границы объекта

Обозначение характерных точек части границы	Координаты, м		Метод определения координат характерной точки	Средняя квадратическая погрешность положения характерной точки (Mt), м	Описание обозначения точки на местности (при наличии)
	X	Y			
1	2	3	4	5	6
-	-	-	-	-	-



## Раздел 3

## Сведения о местоположении измененных (уточненных) границ объекта

1. Система координат МСК-47, зона 3

2. Сведения о характерных точках границ объекта

Обозначение характерных точек границ	Существующие координаты, м		Измененные (уточненные) координаты, м		Метод определения координат характерной точки	Средняя квадратическая погрешность положения характерной точки (M <sub>t</sub> ), м	Описание обозначения точки на местности (при наличии)
	X	Y	X	Y			
1	2	3	4	5	6	7	8
1	-	-	417176.79	3194998.53	Картометрический метод	0.10	Закрепление отсутствует
2	-	-	417215.17	3195026.26	Картометрический метод	0.10	Закрепление отсутствует
3	-	-	417253.77	3195062.24	Картометрический метод	0.10	Закрепление отсутствует
4	-	-	417311.39	3195106.92	Картометрический метод	0.10	Закрепление отсутствует
5	-	-	417417.33	3195180.34	Картометрический метод	0.10	Закрепление отсутствует
6	-	-	417580.48	3195301.43	Картометрический метод	0.10	Закрепление отсутствует
7	-	-	417572.88	3195310.71	Картометрический метод	0.10	Закрепление отсутствует
8	-	-	417558.20	3195309.63	Картометрический метод	0.10	Закрепление отсутствует
9	-	-	417489.56	3195280.63	Картометрический метод	0.10	Закрепление отсутствует
10	-	-	417450.44	3195322.78	Картометрический метод	0.10	Закрепление отсутствует
11	-	-	417475.63	3195333.49	Картометрический метод	0.10	Закрепление отсутствует
12	-	-	417484.12	3195341.04	Картометрический метод	0.10	Закрепление отсутствует
13	-	-	417499.80	3195325.97	Картометрический метод	0.10	Закрепление отсутствует
14	-	-	417535.97	3195342.38	Картометрический метод	0.10	Закрепление отсутствует
15	-	-	417530.76	3195365.84	Картометрический метод	0.10	Закрепление отсутствует
16	-	-	417552.79	3195376.28	Картометрический метод	0.10	Закрепление отсутствует
17	-	-	417550.18	3195395.83	Картометрический метод	0.10	Закрепление отсутствует
18	-	-	417586.46	3195404.98	Картометрический метод	0.10	Закрепление отсутствует
19	-	-	417572.29	3195383.27	Картометрический метод	0.10	Закрепление отсутствует
20	-	-	417566.27	3195380.56	Картометрический метод	0.10	Закрепление отсутствует
21	-	-	417568.84	3195374.85	Картометрический метод	0.10	Закрепление отсутствует
22	-	-	417563.17	3195360.64	Картометрический метод	0.10	Закрепление отсутствует

2. Сведения о характерных точках границ объекта							
Обозначение характерных точек границ	Существующие координаты, м		Измененные (уточненные) координаты, м		Метод определения координат характерной точки	Средняя квадратическая погрешность положения характерной точки (Mt), м	Описание обозначения точки на местности (при наличии)
	X	Y	X	Y			
1	2	3	4	5	6	7	8
23	-	-	417563.18	3195356.74	Картометрический метод	0.10	Закрепление отсутствует
24	-	-	417580.04	3195337.19	Картометрический метод	0.10	Закрепление отсутствует
25	-	-	417591.71	3195337.20	Картометрический метод	0.10	Закрепление отсутствует
26	-	-	417596.88	3195356.76	Картометрический метод	0.10	Закрепление отсутствует
27	-	-	417617.58	3195390.66	Картометрический метод	0.10	Закрепление отсутствует
28	-	-	417673.32	3195395.90	Картометрический метод	0.10	Закрепление отсутствует
29	-	-	417705.72	3195395.92	Картометрический метод	0.10	Закрепление отсутствует
30	-	-	417729.06	3195389.42	Картометрический метод	0.10	Закрепление отсутствует
31	-	-	417777.02	3195388.14	Картометрический метод	0.10	Закрепление отсутствует
32	-	-	417849.62	3195376.46	Картометрический метод	0.10	Закрепление отсутствует
33	-	-	417862.57	3195385.59	Картометрический метод	0.10	Закрепление отсутствует
34	-	-	417861.27	3195392.10	Картометрический метод	0.10	Закрепление отсутствует
35	-	-	417845.70	3195406.44	Картометрический метод	0.10	Закрепление отсутствует
36	-	-	417839.21	3195418.16	Картометрический метод	0.10	Закрепление отсутствует
37	-	-	417799.02	3195427.26	Картометрический метод	0.10	Закрепление отсутствует
38	-	-	417760.12	3195442.88	Картометрический метод	0.10	Закрепление отсутствует
39	-	-	417734.18	3195458.52	Картометрический метод	0.10	Закрепление отсутствует
40	-	-	417725.09	3195478.06	Картометрический метод	0.10	Закрепление отсутствует
41	-	-	417718.29	3195496.90	Картометрический метод	0.10	Закрепление отсутствует
42	-	-	417709.52	3195497.74	Картометрический метод	0.10	Закрепление отсутствует
43	-	-	417696.19	3195499.03	Картометрический метод	0.10	Закрепление отсутствует
44	-	-	417638.99	3195502.51	Картометрический метод	0.10	Закрепление отсутствует
45	-	-	417543.00	3195499.98	Картометрический метод	0.10	Закрепление отсутствует
46	-	-	417470.42	3195497.17	Картометрический метод	0.10	Закрепление отсутствует
47	-	-	417469.44	3195498.86	Картометрический метод	0.10	Закрепление отсутствует

2. Сведения о характерных точках границ объекта							
Обозначение характерных точек границ	Существующие координаты, м		Измененные (уточненные) координаты, м		Метод определения координат характерной точки	Средняя квадратическая погрешность положения характерной точки (Mt), м	Описание обозначения точки на местности (при наличии)
	X	Y	X	Y			
1	2	3	4	5	6	7	8
48	-	-	417435.28	3195497.11	Картометрический метод	0.10	Закрепление отсутствует
49	-	-	417408.06	3195494.79	Картометрический метод	0.10	Закрепление отсутствует
50	-	-	417408.82	3195492.17	Картометрический метод	0.10	Закрепление отсутствует
51	-	-	417359.05	3195488.41	Картометрический метод	0.10	Закрепление отсутствует
52	-	-	417319.90	3195469.21	Картометрический метод	0.10	Закрепление отсутствует
53	-	-	417294.69	3195456.84	Картометрический метод	0.10	Закрепление отсутствует
54	-	-	417227.73	3195429.75	Картометрический метод	0.10	Закрепление отсутствует
55	-	-	417227.38	3195429.63	Картометрический метод	0.10	Закрепление отсутствует
56	-	-	417225.52	3195429.02	Картометрический метод	0.10	Закрепление отсутствует
57	-	-	417174.81	3195412.27	Картометрический метод	0.10	Закрепление отсутствует
58	-	-	417166.50	3195404.73	Картометрический метод	0.10	Закрепление отсутствует
59	-	-	417165.21	3195396.91	Картометрический метод	0.10	Закрепление отсутствует
60	-	-	417163.72	3195396.72	Картометрический метод	0.10	Закрепление отсутствует
61	-	-	417156.42	3195393.14	Картометрический метод	0.10	Закрепление отсутствует
62	-	-	417142.92	3195412.54	Картометрический метод	0.10	Закрепление отсутствует
63	-	-	417128.57	3195415.75	Картометрический метод	0.10	Закрепление отсутствует
64	-	-	417128.44	3195415.78	Картометрический метод	0.10	Закрепление отсутствует
65	-	-	417120.31	3195434.31	Картометрический метод	0.10	Закрепление отсутствует
66	-	-	417101.62	3195427.20	Картометрический метод	0.10	Закрепление отсутствует
67	-	-	417036.89	3195394.22	Картометрический метод	0.10	Закрепление отсутствует
68	-	-	417034.32	3195368.15	Картометрический метод	0.10	Закрепление отсутствует
69	-	-	417042.10	3195357.72	Картометрический метод	0.10	Закрепление отсутствует
70	-	-	417070.65	3195326.46	Картометрический метод	0.10	Закрепление отсутствует
71	-	-	417084.92	3195305.61	Картометрический метод	0.10	Закрепление отсутствует
72	-	-	417090.14	3195275.63	Картометрический метод	0.10	Закрепление отсутствует

2. Сведения о характерных точках границ объекта							
Обозначение характерных точек границ	Существующие координаты, м		Измененные (уточненные) координаты, м		Метод определения координат характерной точки	Средняя квадратическая погрешность положения характерной точки (Mt), м	Описание обозначения точки на местности (при наличии)
	X	Y	X	Y			
1	2	3	4	5	6	7	8
73	-	-	417118.65	3195282.16	Картометрический метод	0.10	Закрепление отсутствует
74	-	-	417130.35	3195243.06	Картометрический метод	0.10	Закрепление отсутствует
75	-	-	417143.51	3195223.92	Картометрический метод	0.10	Закрепление отсутствует
76	-	-	417165.14	3195214.50	Картометрический метод	0.10	Закрепление отсутствует
77	-	-	417177.03	3195220.93	Картометрический метод	0.10	Закрепление отсутствует
78	-	-	417188.68	3195235.28	Картометрический метод	0.10	Закрепление отсутствует
79	-	-	417192.56	3195253.53	Картометрический метод	0.10	Закрепление отсутствует
80	-	-	417239.06	3195257.37	Картометрический метод	0.10	Закрепление отсутствует
81	-	-	417238.09	3195238.31	Картометрический метод	0.10	Закрепление отсутствует
82	-	-	417245.48	3195223.44	Картометрический метод	0.10	Закрепление отсутствует
83	-	-	417261.89	3195219.88	Картометрический метод	0.10	Закрепление отсутствует
84	-	-	417280.24	3195226.97	Картометрический метод	0.10	Закрепление отсутствует
85	-	-	417283.47	3195246.03	Картометрический метод	0.10	Закрепление отсутствует
86	-	-	417277.04	3195262.84	Картометрический метод	0.10	Закрепление отсутствует
87	-	-	417319.57	3195266.64	Картометрический метод	0.10	Закрепление отсутствует
88	-	-	417357.51	3195276.01	Картометрический метод	0.10	Закрепление отсутствует
89	-	-	417399.98	3195204.13	Картометрический метод	0.10	Закрепление отсутствует
90	-	-	417399.99	3195204.12	Картометрический метод	0.10	Закрепление отсутствует
91	-	-	417399.99	3195204.11	Картометрический метод	0.10	Закрепление отсутствует
92	-	-	417322.28	3195137.46	Картометрический метод	0.10	Закрепление отсутствует
93	-	-	417291.84	3195127.12	Картометрический метод	0.10	Закрепление отсутствует
94	-	-	417276.08	3195118.40	Картометрический метод	0.10	Закрепление отсутствует
95	-	-	417253.78	3195093.88	Картометрический метод	0.10	Закрепление отсутствует
96	-	-	417205.40	3195054.64	Картометрический метод	0.10	Закрепление отсутствует
97	-	-	417196.71	3195048.92	Картометрический метод	0.10	Закрепление отсутствует

2. Сведения о характерных точках границ объекта							
Обозначение характерных точек границ	Существующие координаты, м		Измененные (уточненные) координаты, м		Метод определения координат характерной точки	Средняя квадратическая погрешность положения характерной точки (M <sub>t</sub> ), м	Описание обозначения точки на местности (при наличии)
	X	Y	X	Y			
1	2	3	4	5	6	7	8
98	-	-	417157.16	3195023.62	Картометрический метод	0.10	Закрепление отсутствует
99	-	-	417163.52	3195011.47	Картометрический метод	0.10	Закрепление отсутствует
1	-	-	417176.79	3194998.53	Картометрический метод	0.10	Закрепление отсутствует
100	-	-	417824.52	3195571.16	Картометрический метод	0.10	Закрепление отсутствует
101	-	-	417824.86	3195579.93	Картометрический метод	0.10	Закрепление отсутствует
102	-	-	417824.43	3195581.11	Картометрический метод	0.10	Закрепление отсутствует
103	-	-	417822.51	3195586.35	Картометрический метод	0.10	Закрепление отсутствует
104	-	-	417815.14	3195587.62	Картометрический метод	0.10	Закрепление отсутствует
105	-	-	417802.67	3195589.75	Картометрический метод	0.10	Закрепление отсутствует
106	-	-	417762.90	3195597.42	Картометрический метод	0.10	Закрепление отсутствует
107	-	-	417754.92	3195601.96	Картометрический метод	0.10	Закрепление отсутствует
108	-	-	417741.14	3195616.16	Картометрический метод	0.10	Закрепление отсутствует
109	-	-	417716.93	3195620.24	Картометрический метод	0.10	Закрепление отсутствует
110	-	-	417713.99	3195595.81	Картометрический метод	0.10	Закрепление отсутствует
111	-	-	417659.85	3195595.16	Картометрический метод	0.10	Закрепление отсутствует
112	-	-	417667.00	3195582.85	Картометрический метод	0.10	Закрепление отсутствует
113	-	-	417674.70	3195575.62	Картометрический метод	0.10	Закрепление отсутствует
114	-	-	417759.34	3195576.15	Картометрический метод	0.10	Закрепление отсутствует
100	-	-	417824.52	3195571.16	Картометрический метод	0.10	Закрепление отсутствует
115	-	-	417724.32	3195615.78	Картометрический метод	0.10	Закрепление отсутствует
116	-	-	417723.43	3195615.32	Картометрический метод	0.10	Закрепление отсутствует
117	-	-	417726.45	3195609.38	Картометрический метод	0.10	Закрепление отсутствует
118	-	-	417727.34	3195609.82	Картометрический метод	0.10	Закрепление отсутствует
115	-	-	417724.32	3195615.78	Картометрический метод	0.10	Закрепление отсутствует
119	-	-	417747.06	3195595.23	Картометрический метод	0.10	Закрепление отсутствует

2. Сведения о характерных точках границ объекта							
Обозначение характерных точек границ	Существующие координаты, м		Измененные (уточненные) координаты, м		Метод определения координат характерной точки	Средняя квадратическая погрешность положения характерной точки (M <sub>t</sub> ), м	Описание обозначения точки на местности (при наличии)
	X	Y	X	Y			
1	2	3	4	5	6	7	8
120	-	-	417748.51	3195593.85	Картометрический метод	0.10	Закрепление отсутствует
121	-	-	417749.89	3195595.29	Картометрический метод	0.10	Закрепление отсутствует
122	-	-	417748.46	3195596.67	Картометрический метод	0.10	Закрепление отсутствует
119	-	-	417747.06	3195595.23	Картометрический метод	0.10	Закрепление отсутствует
123	-	-	417711.08	3195595.31	Картометрический метод	0.10	Закрепление отсутствует
124	-	-	417709.58	3195593.99	Картометрический метод	0.10	Закрепление отсутствует
125	-	-	417710.90	3195592.49	Картометрический метод	0.10	Закрепление отсутствует
126	-	-	417712.40	3195593.82	Картометрический метод	0.10	Закрепление отсутствует
123	-	-	417711.08	3195595.31	Картометрический метод	0.10	Закрепление отсутствует
127	-	-	417579.49	3195565.66	Картометрический метод	0.10	Закрепление отсутствует
128	-	-	417576.90	3195603.49	Картометрический метод	0.10	Закрепление отсутствует
129	-	-	417574.32	3195611.63	Картометрический метод	0.10	Закрепление отсутствует
130	-	-	417568.96	3195611.43	Картометрический метод	0.10	Закрепление отсутствует
131	-	-	417564.40	3195608.85	Картометрический метод	0.10	Закрепление отсутствует
132	-	-	417560.43	3195600.12	Картометрический метод	0.10	Закрепление отсутствует
133	-	-	417553.68	3195593.37	Картометрический метод	0.10	Закрепление отсутствует
134	-	-	417546.74	3195587.62	Картометрический метод	0.10	Закрепление отсутствует
135	-	-	417530.10	3195585.49	Картометрический метод	0.10	Закрепление отсутствует
136	-	-	417510.22	3195582.66	Картометрический метод	0.10	Закрепление отсутствует
137	-	-	417503.67	3195582.46	Картометрический метод	0.10	Закрепление отсутствует
138	-	-	417497.32	3195578.49	Картометрический метод	0.10	Закрепление отсутствует
139	-	-	417495.93	3195566.78	Картометрический метод	0.10	Закрепление отсутствует
140	-	-	417498.71	3195557.25	Картометрический метод	0.10	Закрепление отсутствует
141	-	-	417502.95	3195549.54	Картометрический метод	0.10	Закрепление отсутствует
142	-	-	417508.83	3195549.32	Картометрический метод	0.10	Закрепление отсутствует

2. Сведения о характерных точках границ объекта							
Обозначение характерных точек границ	Существующие координаты, м		Измененные (уточненные) координаты, м		Метод определения координат характерной точки	Средняя квадратическая погрешность положения характерной точки (M <sub>t</sub> ), м	Описание обозначения точки на местности (при наличии)
	X	Y	X	Y			
1	2	3	4	5	6	7	8
143	-	-	417512.18	3195549.64	Картометрический метод	0.10	Закрепление отсутствует
144	-	-	417515.08	3195549.91	Картометрический метод	0.10	Закрепление отсутствует
145	-	-	417520.69	3195551.20	Картометрический метод	0.10	Закрепление отсутствует
146	-	-	417531.38	3195554.33	Картометрический метод	0.10	Закрепление отсутствует
147	-	-	417548.65	3195559.72	Картометрический метод	0.10	Закрепление отсутствует
148	-	-	417567.80	3195562.00	Картометрический метод	0.10	Закрепление отсутствует
127	-	-	417579.49	3195565.66	Картометрический метод	0.10	Закрепление отсутствует
149	-	-	417681.30	3195526.98	Картометрический метод	0.10	Закрепление отсутствует
150	-	-	417679.70	3195530.86	Картометрический метод	0.10	Закрепление отсутствует
151	-	-	417674.94	3195538.40	Картометрический метод	0.10	Закрепление отсутствует
152	-	-	417674.51	3195538.58	Картометрический метод	0.10	Закрепление отсутствует
153	-	-	417664.22	3195542.77	Картометрический метод	0.10	Закрепление отсутствует
154	-	-	417649.53	3195545.54	Картометрический метод	0.10	Закрепление отсутствует
155	-	-	417646.76	3195555.07	Картометрический метод	0.10	Закрепление отсутствует
156	-	-	417643.58	3195560.23	Картометрический метод	0.10	Закрепление отсутствует
157	-	-	417634.85	3195563.01	Картометрический метод	0.10	Закрепление отсутствует
158	-	-	417612.22	3195556.66	Картометрический метод	0.10	Закрепление отсутствует
159	-	-	417596.74	3195554.67	Картометрический метод	0.10	Закрепление отсутствует
160	-	-	417581.66	3195549.12	Картометрический метод	0.10	Закрепление отсутствует
161	-	-	417571.34	3195541.18	Картометрический метод	0.10	Закрепление отсутствует
162	-	-	417568.15	3195529.26	Картометрический метод	0.10	Закрепление отсутствует
163	-	-	417567.71	3195527.59	Картометрический метод	0.10	Закрепление отсутствует
164	-	-	417567.70	3195527.58	Картометрический метод	0.10	Закрепление отсутствует
165	-	-	417595.79	3195528.31	Картометрический метод	0.10	Закрепление отсутствует
166	-	-	417596.42	3195528.33	Картометрический метод	0.10	Закрепление отсутствует





**ТЕКСТОВОЕ ОПИСАНИЕ**  
**местоположения границ населенных пунктов, территориальных зон**

Прохождение границы		Описание прохождения границы
от точки	до точки	
1	2	3
1	2	-
2	3	-
3	4	-
4	5	-
5	6	-
6	7	-
7	8	-
8	9	-
9	10	-
10	11	-
11	12	-
12	13	-
13	14	-
14	15	-
15	16	-
16	17	-
17	18	-
18	19	-
19	20	-
20	21	-
21	22	-
22	23	-
23	24	-
24	25	-
25	26	-
26	27	-
27	28	-
28	29	-
29	30	-
30	31	-
31	32	-
32	33	-
33	34	-
34	35	-
35	36	-
36	37	-
37	38	-

**ТЕКСТОВОЕ ОПИСАНИЕ**  
**местоположения границ населенных пунктов, территориальных зон**

Прохождение границы		Описание прохождения границы
от точки	до точки	
1	2	3
38	39	-
39	40	-
40	41	-
41	42	-
42	43	-
43	44	-
44	45	-
45	46	-
46	47	-
47	48	-
48	49	-
49	50	-
50	51	-
51	52	-
52	53	-
53	54	-
54	55	-
55	56	-
56	57	-
57	58	-
58	59	-
59	60	-
60	61	-
61	62	-
62	63	-
63	64	-
64	65	-
65	66	-
66	67	-
67	68	-
68	69	-
69	70	-
70	71	-
71	72	-
72	73	-
73	74	-
74	75	-

<b>ТЕКСТОВОЕ ОПИСАНИЕ</b>		
<b>местоположения границ населенных пунктов, территориальных зон</b>		
<b>Прохождение границы</b>		<b>Описание прохождения границы</b>
<b>от точки</b>	<b>до точки</b>	
<b>1</b>	<b>2</b>	<b>3</b>
75	76	-
76	77	-
77	78	-
78	79	-
79	80	-
80	81	-
81	82	-
82	83	-
83	84	-
84	85	-
85	86	-
86	87	-
87	88	-
88	89	-
89	90	-
90	91	-
91	92	-
92	93	-
93	94	-
94	95	-
95	96	-
96	97	-
97	98	-
98	99	-
99	1	-
100	101	-
101	102	-
102	103	-
103	104	-
104	105	-
105	106	-
106	107	-
107	108	-
108	109	-
109	110	-
110	111	-
111	112	-

**ТЕКСТОВОЕ ОПИСАНИЕ**  
**местоположения границ населенных пунктов, территориальных зон**

Прохождение границы		Описание прохождения границы
от точки	до точки	
1	2	3
112	113	-
113	114	-
114	100	-
115	116	-
116	117	-
117	118	-
118	115	-
119	120	-
120	121	-
121	122	-
122	119	-
123	124	-
124	125	-
125	126	-
126	123	-
127	128	-
128	129	-
129	130	-
130	131	-
131	132	-
132	133	-
133	134	-
134	135	-
135	136	-
136	137	-
137	138	-
138	139	-
139	140	-
140	141	-
141	142	-
142	143	-
143	144	-
144	145	-
145	146	-
146	147	-
147	148	-
148	127	-

**ТЕКСТОВОЕ ОПИСАНИЕ**  
**местоположения границ населенных пунктов, территориальных зон**

Прохождение границы		Описание прохождения границы
от точки	до точки	
1	2	3
149	150	-
150	151	-
151	152	-
152	153	-
153	154	-
154	155	-
155	156	-
156	157	-
157	158	-
158	159	-
159	160	-
160	161	-
161	162	-
162	163	-
163	164	-
164	165	-
165	166	-
166	167	-
167	168	-
168	169	-
169	170	-
170	171	-
171	172	-
172	149	-



**ГРАФИЧЕСКОЕ ОПИСАНИЕ**

**местоположения границ населенных пунктов, территориальных зон, особо охраняемых природных территорий, зон с особыми условиями использования территории**

**деревня Дмитрово Тихвинского муниципального района Ленинградской области**

(наименование объекта, местоположение границ которого описано (далее - объект))

**Раздел 1****Сведения об объекте**

<b>№ п/п</b>	<b>Характеристики объекта</b>	<b>Описание характеристик</b>
<b>1</b>	<b>2</b>	<b>3</b>
1.	Местоположение объекта	Ленинградская область, район Тихвинский, деревня Дмитрово
2.	Площадь объекта +/- величина погрешности определения площади (Р +/- Дельта Р)	762082 +/- 306 м <sup>2</sup>
3.	Иные характеристики объекта	-

## Раздел 2

## Сведения о местоположении границ объекта

1. Система координат -

2. Сведения о характерных точках границ объекта

Обозначение характерных точек границ	Координаты, м		Метод определения координат характерной точки	Средняя квадратическая погрешность положения характерной точки (Mt), м	Описание обозначения точки на местности (при наличии)
	X	Y			
1	2	3	4	5	6
-	-	-	-	-	-

3. Сведения о характерных точках части (частей) границы объекта

Обозначение характерных точек части границы	Координаты, м		Метод определения координат характерной точки	Средняя квадратическая погрешность положения характерной точки (Mt), м	Описание обозначения точки на местности (при наличии)
	X	Y			
1	2	3	4	5	6
-	-	-	-	-	-



## Раздел 3

## Сведения о местоположении измененных (уточненных) границ объекта

1. Система координат МСК-47, зона 3

2. Сведения о характерных точках границ объекта

Обозначение характерных точек границ	Существующие координаты, м		Измененные (уточненные) координаты, м		Метод определения координат характерной точки	Средняя квадратическая погрешность положения характерной точки (M <sub>t</sub> ), м	Описание обозначения точки на местности (при наличии)
	X	Y	X	Y			
1	2	3	4	5	6	7	8
1	-	-	401285.31	3204271.07	Картометрический метод	0.10	Закрепление отсутствует
2	-	-	401311.44	3204284.42	Картометрический метод	0.10	Закрепление отсутствует
3	-	-	401391.11	3204359.67	Картометрический метод	0.10	Закрепление отсутствует
4	-	-	401452.60	3204450.54	Картометрический метод	0.10	Закрепление отсутствует
5	-	-	401481.90	3204538.62	Картометрический метод	0.10	Закрепление отсутствует
6	-	-	401544.64	3204662.88	Картометрический метод	0.10	Закрепление отсутствует
7	-	-	401512.28	3204685.40	Картометрический метод	0.10	Закрепление отсутствует
8	-	-	401468.86	3204673.78	Картометрический метод	0.10	Закрепление отсутствует
9	-	-	401461.50	3204671.81	Картометрический метод	0.10	Закрепление отсутствует
10	-	-	401457.43	3204670.72	Картометрический метод	0.10	Закрепление отсутствует
11	-	-	401453.96	3204669.79	Картометрический метод	0.10	Закрепление отсутствует
12	-	-	401433.19	3204702.39	Картометрический метод	0.10	Закрепление отсутствует
13	-	-	401436.98	3204721.60	Картометрический метод	0.10	Закрепление отсутствует
14	-	-	401437.08	3204722.14	Картометрический метод	0.10	Закрепление отсутствует
15	-	-	401439.62	3204734.98	Картометрический метод	0.10	Закрепление отсутствует
16	-	-	401394.14	3204830.18	Картометрический метод	0.10	Закрепление отсутствует
17	-	-	401425.28	3204844.48	Картометрический метод	0.10	Закрепление отсутствует
18	-	-	401410.96	3204870.90	Картометрический метод	0.10	Закрепление отсутствует
19	-	-	401407.56	3204877.20	Картометрический метод	0.10	Закрепление отсутствует
20	-	-	401404.86	3204882.18	Картометрический метод	0.10	Закрепление отсутствует
21	-	-	401477.36	3204930.06	Картометрический метод	0.10	Закрепление отсутствует
22	-	-	401485.95	3204936.71	Картометрический метод	0.10	Закрепление отсутствует

2. Сведения о характерных точках границ объекта							
Обозначение характерных точек границ	Существующие координаты, м		Измененные (уточненные) координаты, м		Метод определения координат характерной точки	Средняя квадратическая погрешность положения характерной точки (M <sub>t</sub> ), м	Описание обозначения точки на местности (при наличии)
	X	Y	X	Y			
1	2	3	4	5	6	7	8
23	-	-	401489.43	3204939.41	Картометрический метод	0.10	Закрепление отсутствует
24	-	-	401528.39	3204969.58	Картометрический метод	0.10	Закрепление отсутствует
25	-	-	401529.53	3204970.62	Картометрический метод	0.10	Закрепление отсутствует
26	-	-	401592.66	3205028.08	Картометрический метод	0.10	Закрепление отсутствует
27	-	-	401543.02	3205088.11	Картометрический метод	0.10	Закрепление отсутствует
28	-	-	401369.08	3204965.34	Картометрический метод	0.10	Закрепление отсутствует
29	-	-	401367.00	3204997.07	Картометрический метод	0.10	Закрепление отсутствует
30	-	-	401377.40	3205025.74	Картометрический метод	0.10	Закрепление отсутствует
31	-	-	401355.37	3205068.78	Картометрический метод	0.10	Закрепление отсутствует
32	-	-	401351.50	3205092.26	Картометрический метод	0.10	Закрепление отсутствует
33	-	-	401351.36	3205137.22	Картометрический метод	0.10	Закрепление отсутствует
34	-	-	401337.32	3205213.51	Картометрический метод	0.10	Закрепление отсутствует
35	-	-	401372.40	3205265.62	Картометрический метод	0.10	Закрепление отсутствует
36	-	-	401345.15	3205270.86	Картометрический метод	0.10	Закрепление отсутствует
37	-	-	401310.09	3205253.95	Картометрический метод	0.10	Закрепление отсутствует
38	-	-	401286.75	3205281.36	Картометрический метод	0.10	Закрепление отсутствует
39	-	-	401285.48	3205310.04	Картометрический метод	0.10	Закрепление отсутствует
40	-	-	401213.16	3205308.36	Картометрический метод	0.10	Закрепление отсутствует
41	-	-	401393.43	3205604.54	Картометрический метод	0.10	Закрепление отсутствует
42	-	-	401458.36	3205650.10	Картометрический метод	0.10	Закрепление отсутствует
43	-	-	401367.54	3205693.22	Картометрический метод	0.10	Закрепление отсутствует
44	-	-	401384.46	3205751.86	Картометрический метод	0.10	Закрепление отсутствует
45	-	-	401329.98	3205779.03	Картометрический метод	0.10	Закрепление отсутствует
46	-	-	401349.25	3205835.07	Картометрический метод	0.10	Закрепление отсутствует
47	-	-	401404.90	3205922.40	Картометрический метод	0.10	Закрепление отсутствует

2. Сведения о характерных точках границ объекта							
Обозначение характерных точек границ	Существующие координаты, м		Измененные (уточненные) координаты, м		Метод определения координат характерной точки	Средняя квадратическая погрешность положения характерной точки (M <sub>t</sub> ), м	Описание обозначения точки на местности (при наличии)
	X	Y	X	Y			
1	2	3	4	5	6	7	8
48	-	-	401485.92	3206039.86	Картометрический метод	0.10	Закрепление отсутствует
49	-	-	401431.42	3206059.48	Картометрический метод	0.10	Закрепление отсутствует
50	-	-	401289.22	3206096.22	Картометрический метод	0.10	Закрепление отсутствует
51	-	-	401275.70	3206093.54	Картометрический метод	0.10	Закрепление отсутствует
52	-	-	401306.83	3206071.34	Картометрический метод	0.10	Закрепление отсутствует
53	-	-	401280.84	3206032.26	Картометрический метод	0.10	Закрепление отсутствует
54	-	-	401300.30	3206017.90	Картометрический метод	0.10	Закрепление отсутствует
55	-	-	401229.48	3205902.42	Картометрический метод	0.10	Закрепление отсутствует
56	-	-	401212.78	3205895.67	Картометрический метод	0.10	Закрепление отсутствует
57	-	-	401169.84	3206001.84	Картометрический метод	0.10	Закрепление отсутствует
58	-	-	401132.66	3206055.36	Картометрический метод	0.10	Закрепление отсутствует
59	-	-	401108.24	3206079.23	Картометрический метод	0.10	Закрепление отсутствует
60	-	-	401001.97	3206152.12	Картометрический метод	0.10	Закрепление отсутствует
61	-	-	400876.06	3206238.63	Картометрический метод	0.10	Закрепление отсутствует
62	-	-	400791.05	3206308.13	Картометрический метод	0.10	Закрепление отсутствует
63	-	-	400761.79	3206328.32	Картометрический метод	0.10	Закрепление отсутствует
64	-	-	400743.68	3206346.43	Картометрический метод	0.10	Закрепление отсутствует
65	-	-	400731.91	3206377.24	Картометрический метод	0.10	Закрепление отсутствует
66	-	-	400706.00	3206381.38	Картометрический метод	0.10	Закрепление отсутствует
67	-	-	400696.20	3206377.28	Картометрический метод	0.10	Закрепление отсутствует
68	-	-	400691.84	3206371.00	Картометрический метод	0.10	Закрепление отсутствует
69	-	-	400688.56	3206354.66	Картометрический метод	0.10	Закрепление отсутствует
70	-	-	400687.32	3206331.11	Картометрический метод	0.10	Закрепление отсутствует
71	-	-	400723.12	3206261.85	Картометрический метод	0.10	Закрепление отсутствует
72	-	-	400749.61	3206230.09	Картометрический метод	0.10	Закрепление отсутствует

2. Сведения о характерных точках границ объекта							
Обозначение характерных точек границ	Существующие координаты, м		Измененные (уточненные) координаты, м		Метод определения координат характерной точки	Средняя квадратическая погрешность положения характерной точки (M <sub>t</sub> ), м	Описание обозначения точки на местности (при наличии)
	X	Y	X	Y			
1	2	3	4	5	6	7	8
73	-	-	400784.63	3206205.76	Картометрический метод	0.10	Закрепление отсутствует
74	-	-	400886.27	3206165.32	Картометрический метод	0.10	Закрепление отсутствует
75	-	-	400937.40	3206144.25	Картометрический метод	0.10	Закрепление отсутствует
76	-	-	401010.72	3206095.42	Картометрический метод	0.10	Закрепление отсутствует
77	-	-	401056.71	3206067.86	Картометрический метод	0.10	Закрепление отсутствует
78	-	-	401105.67	3206020.92	Картометрический метод	0.10	Закрепление отсутствует
79	-	-	401130.00	3205996.13	Картометрический метод	0.10	Закрепление отсутствует
80	-	-	401145.30	3205961.05	Картометрический метод	0.10	Закрепление отсутствует
81	-	-	401163.06	3205897.87	Картометрический метод	0.10	Закрепление отсутствует
82	-	-	401171.41	3205855.23	Картометрический метод	0.10	Закрепление отсутствует
83	-	-	401173.48	3205816.80	Картометрический метод	0.10	Закрепление отсутствует
84	-	-	401165.48	3205771.00	Картометрический метод	0.10	Закрепление отсутствует
85	-	-	401153.86	3205717.08	Картометрический метод	0.10	Закрепление отсутствует
86	-	-	401128.91	3205687.32	Картометрический метод	0.10	Закрепление отсутствует
87	-	-	401107.06	3205677.72	Картометрический метод	0.10	Закрепление отсутствует
88	-	-	401092.50	3205672.45	Картометрический метод	0.10	Закрепление отсутствует
89	-	-	401047.59	3205672.52	Картометрический метод	0.10	Закрепление отсутствует
90	-	-	400976.70	3205686.57	Картометрический метод	0.10	Закрепление отсутствует
91	-	-	400974.81	3205662.28	Картометрический метод	0.10	Закрепление отсутствует
92	-	-	400973.58	3205641.94	Картометрический метод	0.10	Закрепление отсутствует
93	-	-	400954.66	3205507.25	Картометрический метод	0.10	Закрепление отсутствует
94	-	-	401021.70	3205481.92	Картометрический метод	0.10	Закрепление отсутствует
95	-	-	401073.93	3205402.50	Картометрический метод	0.10	Закрепление отсутствует
96	-	-	401094.12	3205315.58	Картометрический метод	0.10	Закрепление отсутствует
97	-	-	401075.34	3205249.39	Картометрический метод	0.10	Закрепление отсутствует

2. Сведения о характерных точках границ объекта							
Обозначение характерных точек границ	Существующие координаты, м		Измененные (уточненные) координаты, м		Метод определения координат характерной точки	Средняя квадратическая погрешность положения характерной точки (M <sub>t</sub> ), м	Описание обозначения точки на местности (при наличии)
	X	Y	X	Y			
1	2	3	4	5	6	7	8
98	-	-	401086.04	3205121.32	Картометрический метод	0.10	Закрепление отсутствует
99	-	-	401102.10	3205099.09	Картометрический метод	0.10	Закрепление отсутствует
100	-	-	401109.02	3205034.67	Картометрический метод	0.10	Закрепление отсутствует
101	-	-	401111.03	3205002.90	Картометрический метод	0.10	Закрепление отсутствует
102	-	-	401120.16	3204963.49	Картометрический метод	0.10	Закрепление отсутствует
103	-	-	401090.27	3204904.86	Картометрический метод	0.10	Закрепление отсутствует
104	-	-	401072.08	3204887.93	Картометрический метод	0.10	Закрепление отсутствует
105	-	-	401064.19	3204883.88	Картометрический метод	0.10	Закрепление отсутствует
106	-	-	401044.78	3204850.50	Картометрический метод	0.10	Закрепление отсутствует
107	-	-	401011.35	3204853.28	Картометрический метод	0.10	Закрепление отсутствует
108	-	-	400983.50	3204838.98	Картометрический метод	0.10	Закрепление отсутствует
109	-	-	400992.06	3204787.84	Картометрический метод	0.10	Закрепление отсутствует
110	-	-	400981.14	3204788.19	Картометрический метод	0.10	Закрепление отсутствует
111	-	-	400950.55	3204801.13	Картометрический метод	0.10	Закрепление отсутствует
112	-	-	400915.11	3204790.46	Картометрический метод	0.10	Закрепление отсутствует
113	-	-	400886.34	3204766.42	Картометрический метод	0.10	Закрепление отсутствует
114	-	-	400883.25	3204755.28	Картометрический метод	0.10	Закрепление отсутствует
115	-	-	400908.66	3204627.82	Картометрический метод	0.10	Закрепление отсутствует
116	-	-	400915.76	3204618.45	Картометрический метод	0.10	Закрепление отсутствует
117	-	-	400942.38	3204591.70	Картометрический метод	0.10	Закрепление отсутствует
118	-	-	400985.02	3204378.60	Картометрический метод	0.10	Закрепление отсутствует
119	-	-	400997.18	3204350.58	Картометрический метод	0.10	Закрепление отсутствует
120	-	-	401017.60	3204321.60	Картометрический метод	0.10	Закрепление отсутствует
121	-	-	401033.57	3204307.78	Картометрический метод	0.10	Закрепление отсутствует
122	-	-	401096.96	3204285.90	Картометрический метод	0.10	Закрепление отсутствует

2. Сведения о характерных точках границ объекта							
Обозначение характерных точек границ	Существующие координаты, м		Измененные (уточненные) координаты, м		Метод определения координат характерной точки	Средняя квадратическая погрешность положения характерной точки (Mt), м	Описание обозначения точки на местности (при наличии)
	X	Y	X	Y			
1	2	3	4	5	6	7	8
123	-	-	401184.28	3204272.03	Картометрический метод	0.10	Закрепление отсутствует
124	-	-	401236.13	3204265.31	Картометрический метод	0.10	Закрепление отсутствует
1	-	-	401285.31	3204271.07	Картометрический метод	0.10	Закрепление отсутствует
125	-	-	401087.40	3205699.61	Картометрический метод	0.10	Закрепление отсутствует
126	-	-	401110.20	3205708.31	Картометрический метод	0.10	Закрепление отсутствует
127	-	-	401130.85	3205740.99	Картометрический метод	0.10	Закрепление отсутствует
128	-	-	401137.05	3205819.03	Картометрический метод	0.10	Закрепление отсутствует
129	-	-	401124.48	3205919.82	Картометрический метод	0.10	Закрепление отсутствует
130	-	-	401087.64	3206007.09	Картометрический метод	0.10	Закрепление отсутствует
131	-	-	400974.74	3206088.94	Картометрический метод	0.10	Закрепление отсутствует
132	-	-	400937.40	3206114.34	Картометрический метод	0.10	Закрепление отсутствует
133	-	-	400905.95	3206130.78	Картометрический метод	0.10	Закрепление отсутствует
134	-	-	400866.75	3206158.20	Картометрический метод	0.10	Закрепление отсутствует
135	-	-	400807.10	3206178.34	Картометрический метод	0.10	Закрепление отсутствует
136	-	-	400763.19	3206189.99	Картометрический метод	0.10	Закрепление отсутствует
137	-	-	400732.42	3206214.75	Картометрический метод	0.10	Закрепление отсутствует
138	-	-	400719.71	3206228.38	Картометрический метод	0.10	Закрепление отсутствует
139	-	-	400696.31	3206266.97	Картометрический метод	0.10	Закрепление отсутствует
140	-	-	400665.16	3206340.87	Картометрический метод	0.10	Закрепление отсутствует
141	-	-	400659.00	3206345.86	Картометрический метод	0.10	Закрепление отсутствует
142	-	-	400656.49	3206347.54	Картометрический метод	0.10	Закрепление отсутствует
143	-	-	400604.28	3206368.92	Картометрический метод	0.10	Закрепление отсутствует
144	-	-	400604.27	3206368.95	Картометрический метод	0.10	Закрепление отсутствует
145	-	-	400594.00	3206371.80	Картометрический метод	0.10	Закрепление отсутствует
146	-	-	400460.40	3206272.73	Картометрический метод	0.10	Закрепление отсутствует

2. Сведения о характерных точках границ объекта							
Обозначение характерных точек границ	Существующие координаты, м		Измененные (уточненные) координаты, м		Метод определения координат характерной точки	Средняя квадратическая погрешность положения характерной точки (M <sub>t</sub> ), м	Описание обозначения точки на местности (при наличии)
	X	Y	X	Y			
1	2	3	4	5	6	7	8
147	-	-	400446.29	3206266.21	Картометрический метод	0.10	Закрепление отсутствует
148	-	-	400378.97	3206247.74	Картометрический метод	0.10	Закрепление отсутствует
149	-	-	400338.80	3206231.43	Картометрический метод	0.10	Закрепление отсутствует
150	-	-	400230.16	3206130.15	Картометрический метод	0.10	Закрепление отсутствует
151	-	-	400166.08	3206076.80	Картометрический метод	0.10	Закрепление отсутствует
152	-	-	400182.35	3206069.14	Картометрический метод	0.10	Закрепление отсутствует
153	-	-	400231.24	3206105.84	Картометрический метод	0.10	Закрепление отсутствует
154	-	-	400250.78	3206120.32	Картометрический метод	0.10	Закрепление отсутствует
155	-	-	400319.22	3206188.94	Картометрический метод	0.10	Закрепление отсутствует
156	-	-	400378.95	3206218.30	Картометрический метод	0.10	Закрепление отсутствует
157	-	-	400421.29	3206226.98	Картометрический метод	0.10	Закрепление отсутствует
158	-	-	400454.95	3206241.12	Картометрический метод	0.10	Закрепление отсутствует
159	-	-	400492.96	3206265.06	Картометрический метод	0.10	Закрепление отсутствует
160	-	-	400596.15	3206340.18	Картометрический метод	0.10	Закрепление отсутствует
161	-	-	400616.78	3206342.34	Картометрический метод	0.10	Закрепление отсутствует
162	-	-	400636.31	3206335.78	Картометрический метод	0.10	Закрепление отсутствует
163	-	-	400650.41	3206315.04	Картометрический метод	0.10	Закрепление отсутствует
164	-	-	400665.56	3206260.51	Картометрический метод	0.10	Закрепление отсутствует
165	-	-	400693.74	3206207.05	Картометрический метод	0.10	Закрепление отсутствует
166	-	-	400718.69	3206181.95	Картометрический метод	0.10	Закрепление отсутствует
167	-	-	400754.50	3206164.46	Картометрический метод	0.10	Закрепление отсутствует
168	-	-	400800.08	3206152.42	Картометрический метод	0.10	Закрепление отсутствует
169	-	-	400855.43	3206128.37	Картометрический метод	0.10	Закрепление отсутствует
170	-	-	400891.24	3206111.98	Картометрический метод	0.10	Закрепление отсутствует
171	-	-	400927.05	3206095.58	Картометрический метод	0.10	Закрепление отсутствует

2. Сведения о характерных точках границ объекта							
Обозначение характерных точек границ	Существующие координаты, м		Измененные (уточненные) координаты, м		Метод определения координат характерной точки	Средняя квадратическая погрешность положения характерной точки (Mt), м	Описание обозначения точки на местности (при наличии)
	X	Y	X	Y			
1	2	3	4	5	6	7	8
172	-	-	400963.93	3206068.28	Картометрический метод	0.10	Закрепление отсутствует
173	-	-	401004.08	3206042.07	Картометрический метод	0.10	Закрепление отсутствует
174	-	-	401035.54	3206022.41	Картометрический метод	0.10	Закрепление отсутствует
175	-	-	401059.42	3206011.48	Картометрический метод	0.10	Закрепление отсутствует
176	-	-	401085.44	3205980.92	Картометрический метод	0.10	Закрепление отсутствует
177	-	-	401100.61	3205941.65	Картометрический метод	0.10	Закрепление отсутствует
178	-	-	401113.61	3205901.30	Картометрический метод	0.10	Закрепление отсутствует
179	-	-	401114.66	3205860.95	Картометрический метод	0.10	Закрепление отсутствует
180	-	-	401115.70	3205794.44	Картометрический метод	0.10	Закрепление отсутствует
181	-	-	401064.67	3205792.31	Картометрический метод	0.10	Закрепление отсутствует
182	-	-	400834.55	3205801.29	Картометрический метод	0.10	Закрепление отсутствует
183	-	-	400791.13	3205807.88	Картометрический метод	0.10	Закрепление отсутствует
184	-	-	400712.97	3205807.96	Картометрический метод	0.10	Закрепление отсутствует
185	-	-	400677.48	3205813.75	Картометрический метод	0.10	Закрепление отсутствует
186	-	-	400607.74	3205894.22	Картометрический метод	0.10	Закрепление отсутствует
187	-	-	400561.07	3205903.00	Картометрический метод	0.10	Закрепление отсутствует
188	-	-	400517.66	3205907.40	Картометрический метод	0.10	Закрепление отсутствует
189	-	-	400475.33	3205919.44	Картометрический метод	0.10	Закрепление отсутствует
190	-	-	400452.54	3205929.28	Картометрический метод	0.10	Закрепление отсутствует
191	-	-	400435.18	3205932.57	Картометрический метод	0.10	Закрепление отсутствует
192	-	-	400409.12	3205924.97	Картометрический метод	0.10	Закрепление отсутствует
193	-	-	400380.89	3205927.18	Картометрический метод	0.10	Закрепление отсутствует
194	-	-	400361.36	3205932.66	Картометрический метод	0.10	Закрепление отсутствует
195	-	-	400365.68	3205913.02	Картометрический метод	0.10	Закрепление отсутствует
196	-	-	400392.82	3205901.00	Картометрический метод	0.10	Закрепление отсутствует



2. Сведения о характерных точках границ объекта							
Обозначение характерных точек границ	Существующие координаты, м		Измененные (уточненные) координаты, м		Метод определения координат характерной точки	Средняя квадратическая погрешность положения характерной точки (M <sub>t</sub> ), м	Описание обозначения точки на местности (при наличии)
	X	Y	X	Y			
1	2	3	4	5	6	7	8
197	-	-	400435.14	3205894.41	Картометрический метод	0.10	Закрепление отсутствует
198	-	-	400469.88	3205888.92	Картометрический метод	0.10	Закрепление отсутствует
199	-	-	400495.92	3205882.35	Картометрический метод	0.10	Закрепление отсутствует
200	-	-	400528.47	3205859.42	Картометрический метод	0.10	Закрепление отсутствует
201	-	-	400550.16	3205831.04	Картометрический метод	0.10	Закрепление отсутствует
202	-	-	400574.02	3205793.95	Картометрический метод	0.10	Закрепление отсутствует
203	-	-	400622.39	3205739.05	Картометрический метод	0.10	Закрепление отсутствует
204	-	-	400658.63	3205720.80	Картометрический метод	0.10	Закрепление отсутствует
205	-	-	400720.49	3205706.56	Картометрический метод	0.10	Закрепление отсутствует
206	-	-	400779.11	3205706.49	Картометрический метод	0.10	Закрепление отсутствует
207	-	-	400897.44	3205715.08	Картометрический метод	0.10	Закрепление отсутствует
208	-	-	400933.27	3205721.58	Картометрический метод	0.10	Закрепление отсутствует
125	-	-	401087.40	3205699.61	Картометрический метод	0.10	Закрепление отсутствует
209	-	-	400711.94	3206463.56	Картометрический метод	0.10	Закрепление отсутствует
210	-	-	400783.28	3206534.06	Картометрический метод	0.10	Закрепление отсутствует
211	-	-	400758.35	3206582.06	Картометрический метод	0.10	Закрепление отсутствует
212	-	-	400780.09	3206620.20	Картометрический метод	0.10	Закрепление отсутствует
213	-	-	400752.98	3206647.49	Картометрический метод	0.10	Закрепление отсутствует
214	-	-	400714.96	3206619.18	Картометрический метод	0.10	Закрепление отсутствует
215	-	-	400676.74	3206670.47	Картометрический метод	0.10	Закрепление отсутствует
216	-	-	400604.48	3206616.98	Картометрический метод	0.10	Закрепление отсутствует
217	-	-	400607.67	3206612.84	Картометрический метод	0.10	Закрепление отсутствует
218	-	-	400632.55	3206580.52	Картометрический метод	0.10	Закрепление отсутствует
219	-	-	400695.19	3206479.13	Картометрический метод	0.10	Закрепление отсутствует
209	-	-	400711.94	3206463.56	Картометрический метод	0.10	Закрепление отсутствует



**ТЕКСТОВОЕ ОПИСАНИЕ**  
**местоположения границ населенных пунктов, территориальных зон**

Прохождение границы		Описание прохождения границы
от точки	до точки	
1	2	3
1	2	-
2	3	-
3	4	-
4	5	-
5	6	-
6	7	-
7	8	-
8	9	-
9	10	-
10	11	-
11	12	-
12	13	-
13	14	-
14	15	-
15	16	-
16	17	-
17	18	-
18	19	-
19	20	-
20	21	-
21	22	-
22	23	-
23	24	-
24	25	-
25	26	-
26	27	-
27	28	-
28	29	-
29	30	-
30	31	-
31	32	-
32	33	-
33	34	-
34	35	-
35	36	-
36	37	-
37	38	-

**ТЕКСТОВОЕ ОПИСАНИЕ**  
**местоположения границ населенных пунктов, территориальных зон**

Прохождение границы		Описание прохождения границы
от точки	до точки	
1	2	3
38	39	-
39	40	-
40	41	-
41	42	-
42	43	-
43	44	-
44	45	-
45	46	-
46	47	-
47	48	-
48	49	-
49	50	-
50	51	-
51	52	-
52	53	-
53	54	-
54	55	-
55	56	-
56	57	-
57	58	-
58	59	-
59	60	-
60	61	-
61	62	-
62	63	-
63	64	-
64	65	-
65	66	-
66	67	-
67	68	-
68	69	-
69	70	-
70	71	-
71	72	-
72	73	-
73	74	-
74	75	-

**ТЕКСТОВОЕ ОПИСАНИЕ**  
**местоположения границ населенных пунктов, территориальных зон**

Прохождение границы		Описание прохождения границы
от точки	до точки	
1	2	3
75	76	-
76	77	-
77	78	-
78	79	-
79	80	-
80	81	-
81	82	-
82	83	-
83	84	-
84	85	-
85	86	-
86	87	-
87	88	-
88	89	-
89	90	-
90	91	-
91	92	-
92	93	-
93	94	-
94	95	-
95	96	-
96	97	-
97	98	-
98	99	-
99	100	-
100	101	-
101	102	-
102	103	-
103	104	-
104	105	-
105	106	-
106	107	-
107	108	-
108	109	-
109	110	-
110	111	-
111	112	-

**ТЕКСТОВОЕ ОПИСАНИЕ**  
**местоположения границ населенных пунктов, территориальных зон**

Прохождение границы		Описание прохождения границы
от точки	до точки	
1	2	3
112	113	-
113	114	-
114	115	-
115	116	-
116	117	-
117	118	-
118	119	-
119	120	-
120	121	-
121	122	-
122	123	-
123	124	-
124	1	-
125	126	-
126	127	-
127	128	-
128	129	-
129	130	-
130	131	-
131	132	-
132	133	-
133	134	-
134	135	-
135	136	-
136	137	-
137	138	-
138	139	-
139	140	-
140	141	-
141	142	-
142	143	-
143	144	-
144	145	-
145	146	-
146	147	-
147	148	-
148	149	-

**ТЕКСТОВОЕ ОПИСАНИЕ**  
**местоположения границ населенных пунктов, территориальных зон**

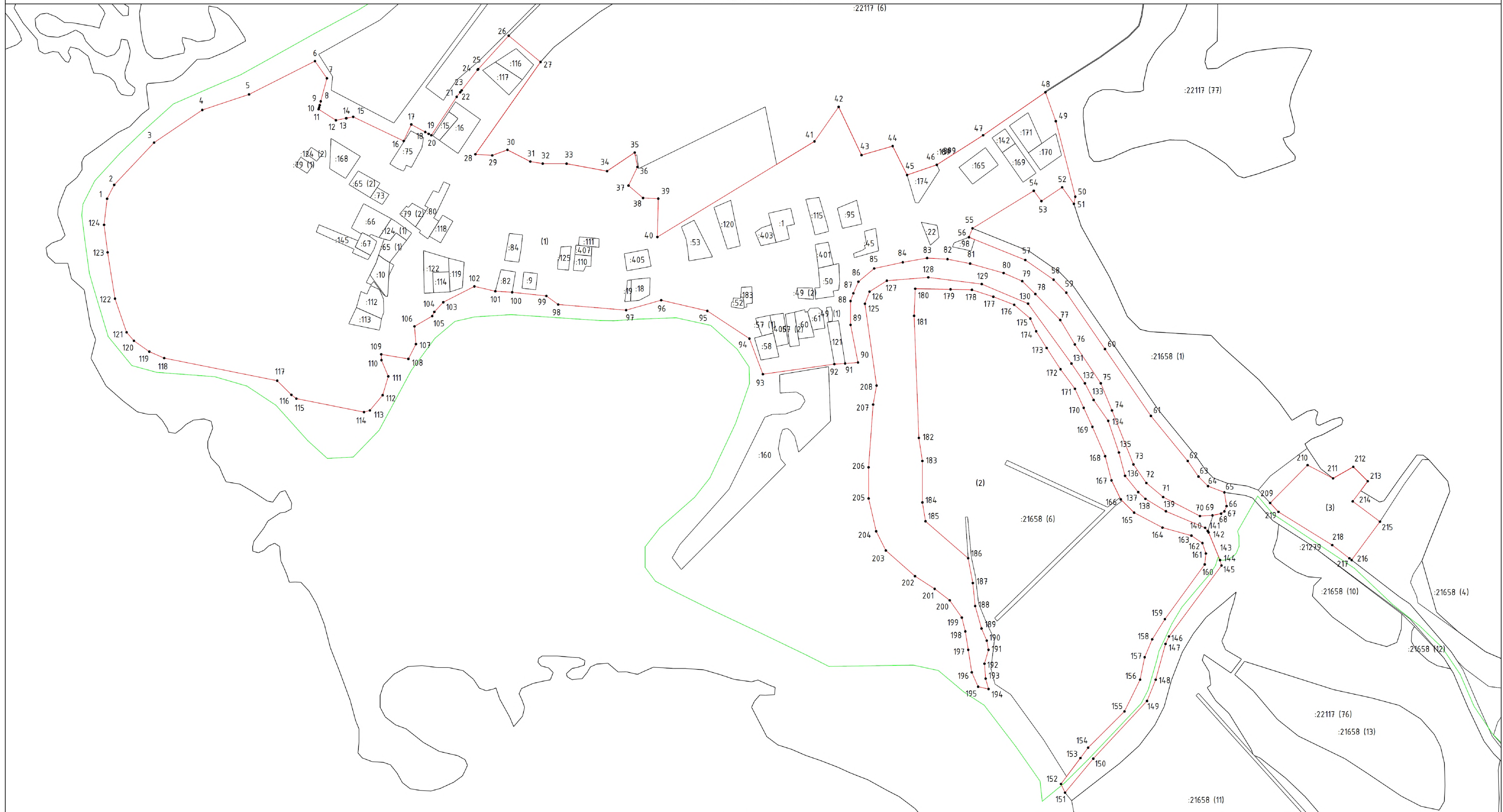
Прохождение границы		Описание прохождения границы
от точки	до точки	
1	2	3
149	150	-
150	151	-
151	152	-
152	153	-
153	154	-
154	155	-
155	156	-
156	157	-
157	158	-
158	159	-
159	160	-
160	161	-
161	162	-
162	163	-
163	164	-
164	165	-
165	166	-
166	167	-
167	168	-
168	169	-
169	170	-
170	171	-
171	172	-
172	173	-
173	174	-
174	175	-
175	176	-
176	177	-
177	178	-
178	179	-
179	180	-
180	181	-
181	182	-
182	183	-
183	184	-
184	185	-
185	186	-

**ТЕКСТОВОЕ ОПИСАНИЕ**  
**местоположения границ населенных пунктов, территориальных зон**

Прохождение границы		Описание прохождения границы
от точки	до точки	
1	2	3
186	187	-
187	188	-
188	189	-
189	190	-
190	191	-
191	192	-
192	193	-
193	194	-
194	195	-
195	196	-
196	197	-
197	198	-
198	199	-
199	200	-
200	201	-
201	202	-
202	203	-
203	204	-
204	205	-
205	206	-
206	207	-
207	208	-
208	125	-
209	210	-
210	211	-
211	212	-
212	213	-
213	214	-
214	215	-
215	216	-
216	217	-
217	218	-
218	219	-
219	209	-



## План границ объекта



Масштаб 1:5000

## Условные обозначения

- - Характерная точка границы, сведения о которой позволяют однозначно определить ее положение на местности
- :49 (1) - Обозначение контура земельного участка
- (red line) - граница населенного пункта

- 1 - Обозначение новой характерной точки
- (black line) - Часть границы, сведения ЕГРН о которой позволяют однозначно определить ее положение на местности

- :110 - Кадастровый номер земельного участка
- (green line) - граница кадастрового деления

Подпись \_\_\_\_\_

Дата " \_\_\_\_ " \_\_\_\_ г.

Место для оттиска печати (при наличии) лица, составившего описание местоположения границ объекта

**ГРАФИЧЕСКОЕ ОПИСАНИЕ**

**местоположения границ населенных пунктов, территориальных зон, особо охраняемых природных территорий, зон с особыми условиями использования территории**

**деревня Дорошово Тихвинского муниципального района Ленинградской области**

(наименование объекта, местоположение границ которого описано (далее - объект))

**Раздел 1****Сведения об объекте**

<b>№ п/п</b>	<b>Характеристики объекта</b>	<b>Описание характеристик</b>
<b>1</b>	<b>2</b>	<b>3</b>
1.	Местоположение объекта	Ленинградская область, район Тихвинский, деревня Дорошово
2.	Площадь объекта +/- величина погрешности определения площади (Р +/- Дельта Р)	190068 +/- 306 м <sup>2</sup>
3.	Иные характеристики объекта	-

## Раздел 2

## Сведения о местоположении границ объекта

1. Система координат -

2. Сведения о характерных точках границ объекта

Обозначение характерных точек границ	Координаты, м		Метод определения координат характерной точки	Средняя квадратическая погрешность положения характерной точки (Mt), м	Описание обозначения точки на местности (при наличии)
	X	Y			
1	2	3	4	5	6
-	-	-	-	-	-

3. Сведения о характерных точках части (частей) границы объекта

Обозначение характерных точек части границы	Координаты, м		Метод определения координат характерной точки	Средняя квадратическая погрешность положения характерной точки (Mt), м	Описание обозначения точки на местности (при наличии)
	X	Y			
1	2	3	4	5	6
-	-	-	-	-	-

## Раздел 3

## Сведения о местоположении измененных (уточненных) границ объекта

1. Система координат МСК-47, зона 3

2. Сведения о характерных точках границ объекта

Обозначение характерных точек границ	Существующие координаты, м		Измененные (уточненные) координаты, м		Метод определения координат характерной точки	Средняя квадратическая погрешность положения характерной точки (M <sub>t</sub> ), м	Описание обозначения точки на местности (при наличии)
	X	Y	X	Y			
1	2	3	4	5	6	7	8
1	-	-	410502.93	3201372.93	Картометрический метод	0.10	Закрепление отсутствует
2	-	-	410543.82	3201464.80	Картометрический метод	0.10	Закрепление отсутствует
3	-	-	410546.43	3201481.75	Картометрический метод	0.10	Закрепление отсутствует
4	-	-	410536.70	3201492.84	Картометрический метод	0.10	Закрепление отсутствует
5	-	-	410512.66	3201504.94	Картометрический метод	0.10	Закрепление отсутствует
6	-	-	410488.61	3201504.67	Картометрический метод	0.10	Закрепление отсутствует
7	-	-	410474.49	3201518.30	Картометрический метод	0.10	Закрепление отсутствует
8	-	-	410525.72	3201554.76	Картометрический метод	0.10	Закрепление отсутствует
9	-	-	410505.00	3201588.02	Картометрический метод	0.10	Закрепление отсутствует
10	-	-	410517.96	3201595.18	Картометрический метод	0.10	Закрепление отсутствует
11	-	-	410507.61	3201627.78	Картометрический метод	0.10	Закрепление отсутствует
12	-	-	410466.12	3201612.82	Картометрический метод	0.10	Закрепление отсутствует
13	-	-	410386.37	3201712.90	Картометрический метод	0.10	Закрепление отсутствует
14	-	-	410356.17	3201743.20	Картометрический метод	0.10	Закрепление отсутствует
15	-	-	410349.06	3201786.39	Картометрический метод	0.10	Закрепление отсутствует
16	-	-	410281.73	3201810.57	Картометрический метод	0.10	Закрепление отсутствует
17	-	-	410269.37	3201777.56	Картометрический метод	0.10	Закрепление отсутствует
18	-	-	410185.11	3201826.45	Картометрический метод	0.10	Закрепление отсутствует
19	-	-	410280.58	3202077.49	Картометрический метод	0.10	Закрепление отсутствует
20	-	-	410235.56	3202118.61	Картометрический метод	0.10	Закрепление отсутствует
21	-	-	409949.70	3201898.80	Картометрический метод	0.10	Закрепление отсутствует
22	-	-	409774.42	3201897.50	Картометрический метод	0.10	Закрепление отсутствует

2. Сведения о характерных точках границ объекта							
Обозначение характерных точек границ	Существующие координаты, м		Измененные (уточненные) координаты, м		Метод определения координат характерной точки	Средняя квадратическая погрешность положения характерной точки (Mt), м	Описание обозначения точки на местности (при наличии)
	X	Y	X	Y			
1	2	3	4	5	6	7	8
23	-	-	409774.42	3201887.07	Картометрический метод	0.10	Закрепление отсутствует
24	-	-	409677.05	3201876.64	Картометрический метод	0.10	Закрепление отсутствует
25	-	-	409669.98	3201860.68	Картометрический метод	0.10	Закрепление отсутствует
26	-	-	409818.96	3201769.72	Картометрический метод	0.10	Закрепление отсутствует
27	-	-	409847.16	3201752.15	Картометрический метод	0.10	Закрепление отсутствует
28	-	-	409929.24	3201731.70	Картометрический метод	0.10	Закрепление отсутствует
29	-	-	410009.39	3201712.73	Картометрический метод	0.10	Закрепление отсутствует
30	-	-	410052.71	3201708.40	Картометрический метод	0.10	Закрепление отсутствует
31	-	-	410277.04	3201656.23	Картометрический метод	0.10	Закрепление отсутствует
32	-	-	410276.54	3201654.18	Картометрический метод	0.10	Закрепление отсутствует
33	-	-	410303.43	3201649.42	Картометрический метод	0.10	Закрепление отсутствует
34	-	-	410303.03	3201622.42	Картометрический метод	0.10	Закрепление отсутствует
35	-	-	410317.85	3201613.06	Картометрический метод	0.10	Закрепление отсутствует
36	-	-	410295.12	3201592.06	Картометрический метод	0.10	Закрепление отсутствует
37	-	-	410283.76	3201551.36	Картометрический метод	0.10	Закрепление отсутствует
38	-	-	410285.05	3201514.75	Картометрический метод	0.10	Закрепление отсутствует
39	-	-	410297.54	3201488.91	Картометрический метод	0.10	Закрепление отсутствует
40	-	-	410318.00	3201468.67	Картометрический метод	0.10	Закрепление отсутствует
41	-	-	410346.96	3201447.14	Картометрический метод	0.10	Закрепление отсутствует
42	-	-	410371.70	3201434.01	Картометрический метод	0.10	Закрепление отсутствует
43	-	-	410375.02	3201433.01	Картометрический метод	0.10	Закрепление отсутствует
44	-	-	410413.70	3201406.69	Картометрический метод	0.10	Закрепление отсутствует
45	-	-	410439.22	3201388.96	Картометрический метод	0.10	Закрепление отсутствует
46	-	-	410459.22	3201375.58	Картометрический метод	0.10	Закрепление отсутствует
1	-	-	410502.93	3201372.93	Картометрический метод	0.10	Закрепление отсутствует



**ТЕКСТОВОЕ ОПИСАНИЕ**  
**местоположения границ населенных пунктов, территориальных зон**

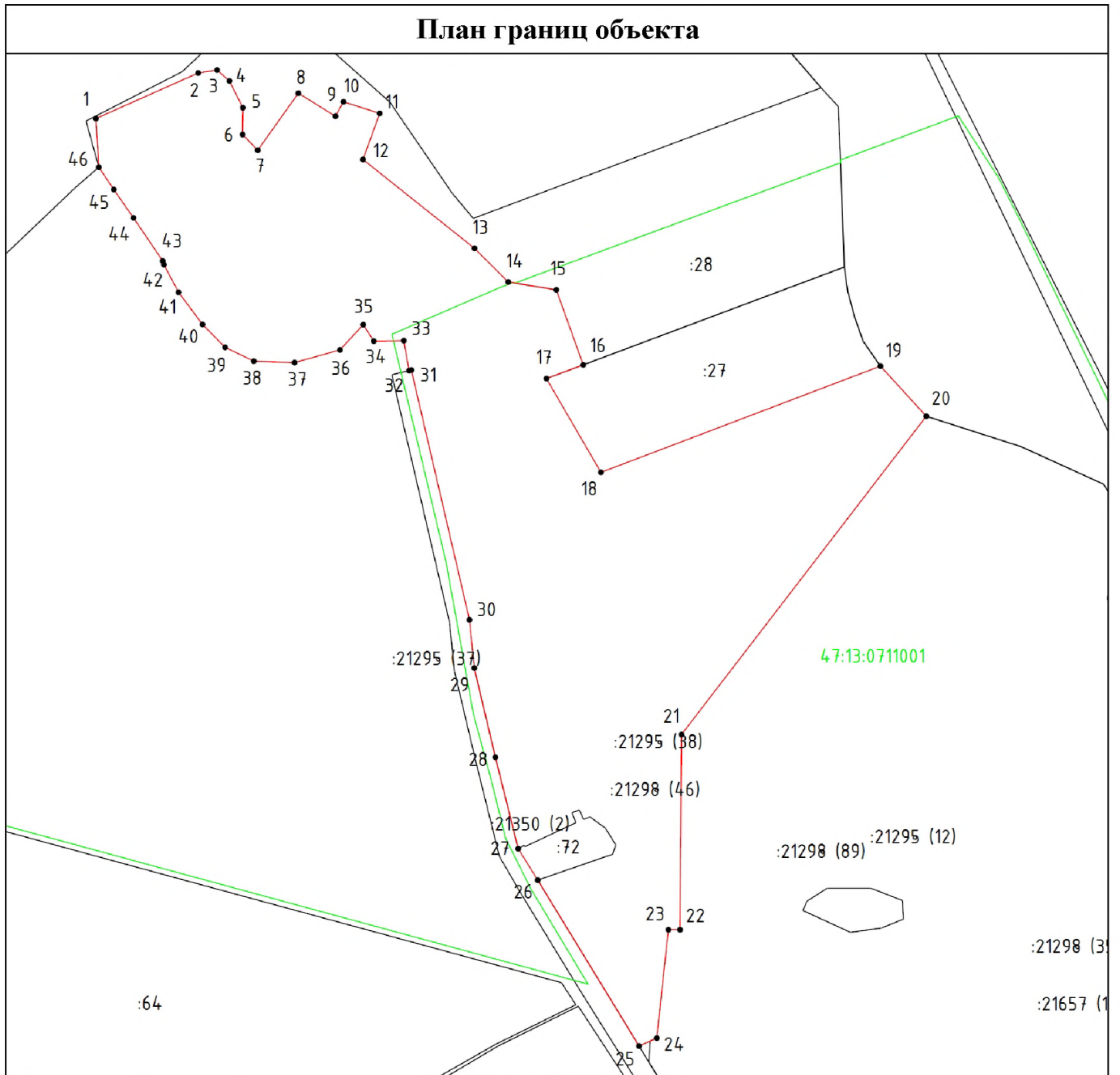
Прохождение границы		Описание прохождения границы
от точки	до точки	
1	2	3
1	2	-
2	3	-
3	4	-
4	5	-
5	6	-
6	7	-
7	8	-
8	9	-
9	10	-
10	11	-
11	12	-
12	13	-
13	14	-
14	15	-
15	16	-
16	17	-
17	18	-
18	19	-
19	20	-
20	21	-
21	22	-
22	23	-
23	24	-
24	25	-
25	26	-
26	27	-
27	28	-
28	29	-
29	30	-
30	31	-
31	32	-
32	33	-
33	34	-
34	35	-
35	36	-
36	37	-
37	38	-

**ТЕКСТОВОЕ ОПИСАНИЕ**  
**местоположения границ населенных пунктов, территориальных зон**

Прохождение границы		Описание прохождения границы
от точки	до точки	
1	2	3
38	39	-
39	40	-
40	41	-
41	42	-
42	43	-
43	44	-
44	45	-
45	46	-
46	1	-



### План границ объекта



Масштаб 1:5500

#### Условные обозначения

- - Характерная точка границы, сведения о которой позволяют однозначно определить ее положение на местности
- 1 - Обозначение новой характерной точки
- :63 - Кадастровый номер земельного участка
- - Часть границы, сведения ЕГРН о которой позволяют однозначно определить ее положение на местности
- (green) - граница кадастрового деления
- (red) - граница населенного пункта
- 47:13:0711001 - Номер кадастрового квартала

Подпись \_\_\_\_\_

Дата " \_\_\_\_ " \_\_\_\_ г.

Место для оттиска печати (при наличии) лица, составившего описание местоположения границ объекта

**ГРАФИЧЕСКОЕ ОПИСАНИЕ**

**местоположения границ населенных пунктов, территориальных зон, особо охраняемых природных территорий, зон с особыми условиями использования территории**

**деревня Кудрево Тихвинского муниципального района Ленинградской области**

(наименование объекта, местоположение границ которого описано (далее - объект))

**Раздел 1****Сведения об объекте**

<b>№ п/п</b>	<b>Характеристики объекта</b>	<b>Описание характеристик</b>
<b>1</b>	<b>2</b>	<b>3</b>
1.	Местоположение объекта	Ленинградская область, район Тихвинский, деревня Кудрево
2.	Площадь объекта +/- величина погрешности определения площади (Р +/- Дельта Р)	464130 +/- 238 м <sup>2</sup>
3.	Иные характеристики объекта	-

## Раздел 2

## Сведения о местоположении границ объекта

1. Система координат -

2. Сведения о характерных точках границ объекта

Обозначение характерных точек границ	Координаты, м		Метод определения координат характерной точки	Средняя квадратическая погрешность положения характерной точки (Mt), м	Описание обозначения точки на местности (при наличии)
	X	Y			
1	2	3	4	5	6
-	-	-	-	-	-

3. Сведения о характерных точках части (частей) границы объекта

Обозначение характерных точек части границы	Координаты, м		Метод определения координат характерной точки	Средняя квадратическая погрешность положения характерной точки (Mt), м	Описание обозначения точки на местности (при наличии)
	X	Y			
1	2	3	4	5	6
-	-	-	-	-	-

## Раздел 3

## Сведения о местоположении измененных (уточненных) границ объекта

1. Система координат МСК-47, зона 3

2. Сведения о характерных точках границ объекта

Обозначение характерных точек границ	Существующие координаты, м		Измененные (уточненные) координаты, м		Метод определения координат характерной точки	Средняя квадратическая погрешность положения характерной точки (M <sub>t</sub> ), м	Описание обозначения точки на местности (при наличии)
	X	Y	X	Y			
1	2	3	4	5	6	7	8
1	-	-	415794.68	3194599.13	Картометрический метод	0.10	Закрепление отсутствует
2	-	-	415808.94	3194616.16	Картометрический метод	0.10	Закрепление отсутствует
3	-	-	415854.58	3194657.12	Картометрический метод	0.10	Закрепление отсутствует
4	-	-	415858.96	3194667.58	Картометрический метод	0.10	Закрепление отсутствует
5	-	-	415856.28	3194677.72	Картометрический метод	0.10	Закрепление отсутствует
6	-	-	415834.44	3194704.08	Картометрический метод	0.10	Закрепление отсутствует
7	-	-	415834.78	3194713.53	Картометрический метод	0.10	Закрепление отсутствует
8	-	-	415853.61	3194714.52	Картометрический метод	0.10	Закрепление отсутствует
9	-	-	415864.71	3194717.88	Картометрический метод	0.10	Закрепление отсутствует
10	-	-	415878.18	3194733.73	Картометрический метод	0.10	Закрепление отсутствует
11	-	-	415884.30	3194753.12	Картометрический метод	0.10	Закрепление отсутствует
12	-	-	415882.56	3194760.40	Картометрический метод	0.10	Закрепление отсутствует
13	-	-	415850.96	3194764.15	Картометрический метод	0.10	Закрепление отсутствует
14	-	-	415816.32	3194750.94	Картометрический метод	0.10	Закрепление отсутствует
15	-	-	415796.81	3194764.21	Картометрический метод	0.10	Закрепление отсутствует
16	-	-	415799.84	3194778.05	Картометрический метод	0.10	Закрепление отсутствует
17	-	-	415830.80	3194804.68	Картометрический метод	0.10	Закрепление отсутствует
18	-	-	415833.72	3194826.59	Картометрический метод	0.10	Закрепление отсутствует
19	-	-	415840.58	3194842.82	Картометрический метод	0.10	Закрепление отсутствует
20	-	-	415802.25	3194854.34	Картометрический метод	0.10	Закрепление отсутствует
21	-	-	415799.58	3194886.76	Картометрический метод	0.10	Закрепление отсутствует
22	-	-	415793.19	3194894.87	Картометрический метод	0.10	Закрепление отсутствует

2. Сведения о характерных точках границ объекта							
Обозначение характерных точек границ	Существующие координаты, м		Измененные (уточненные) координаты, м		Метод определения координат характерной точки	Средняя квадратическая погрешность положения характерной точки (M <sub>t</sub> ), м	Описание обозначения точки на местности (при наличии)
	X	Y	X	Y			
1	2	3	4	5	6	7	8
23	-	-	415759.22	3194892.55	Картометрический метод	0.10	Закрепление отсутствует
24	-	-	415738.25	3194920.47	Картометрический метод	0.10	Закрепление отсутствует
25	-	-	415792.54	3194929.30	Картометрический метод	0.10	Закрепление отсутствует
26	-	-	415881.34	3194938.99	Картометрический метод	0.10	Закрепление отсутствует
27	-	-	415892.44	3194944.38	Картометрический метод	0.10	Закрепление отсутствует
28	-	-	415903.88	3194960.57	Картометрический метод	0.10	Закрепление отсутствует
29	-	-	415914.65	3194966.97	Картометрический метод	0.10	Закрепление отсутствует
30	-	-	415951.98	3194962.88	Картометрический метод	0.10	Закрепление отсутствует
31	-	-	415960.38	3194955.78	Картометрический метод	0.10	Закрепление отсутствует
32	-	-	415968.43	3194920.32	Картометрический метод	0.10	Закрепление отсутствует
33	-	-	416012.48	3194916.55	Картометрический метод	0.10	Закрепление отсутствует
34	-	-	416039.37	3194966.75	Картометрический метод	0.10	Закрепление отсутствует
35	-	-	415987.31	3194992.94	Картометрический метод	0.10	Закрепление отсутствует
36	-	-	415942.56	3195043.42	Картометрический метод	0.10	Закрепление отсутствует
37	-	-	415880.33	3195121.65	Картометрический метод	0.10	Закрепление отсутствует
38	-	-	415843.49	3195154.49	Картометрический метод	0.10	Закрепление отсутствует
39	-	-	415806.50	3195165.52	Картометрический метод	0.10	Закрепление отсутствует
40	-	-	415745.28	3195164.66	Картометрический метод	0.10	Закрепление отсутствует
41	-	-	415673.09	3195147.30	Картометрический метод	0.10	Закрепление отсутствует
42	-	-	415617.78	3195131.18	Картометрический метод	0.10	Закрепление отсутствует
43	-	-	415615.00	3195129.98	Картометрический метод	0.10	Закрепление отсутствует
44	-	-	415515.68	3195081.07	Картометрический метод	0.10	Закрепление отсутствует
45	-	-	415498.31	3195069.06	Картометрический метод	0.10	Закрепление отсутствует
46	-	-	415449.64	3195051.64	Картометрический метод	0.10	Закрепление отсутствует
47	-	-	415306.81	3195073.42	Картометрический метод	0.10	Закрепление отсутствует

2. Сведения о характерных точках границ объекта							
Обозначение характерных точек границ	Существующие координаты, м		Измененные (уточненные) координаты, м		Метод определения координат характерной точки	Средняя квадратическая погрешность положения характерной точки (Mt), м	Описание обозначения точки на местности (при наличии)
	X	Y	X	Y			
1	2	3	4	5	6	7	8
48	-	-	415305.85	3195073.56	Картометрический метод	0.10	Закрепление отсутствует
49	-	-	415271.95	3195070.13	Картометрический метод	0.10	Закрепление отсутствует
50	-	-	415239.50	3195058.24	Картометрический метод	0.10	Закрепление отсутствует
51	-	-	415228.42	3195046.64	Картометрический метод	0.10	Закрепление отсутствует
52	-	-	415220.48	3195041.68	Картометрический метод	0.10	Закрепление отсутствует
53	-	-	415171.86	3195001.19	Картометрический метод	0.10	Закрепление отсутствует
54	-	-	415163.32	3194992.66	Картометрический метод	0.10	Закрепление отсутствует
55	-	-	415104.68	3194950.12	Картометрический метод	0.10	Закрепление отсутствует
56	-	-	415013.30	3194899.78	Картометрический метод	0.10	Закрепление отсутствует
57	-	-	414972.15	3194865.85	Картометрический метод	0.10	Закрепление отсутствует
58	-	-	414919.13	3194822.78	Картометрический метод	0.10	Закрепление отсутствует
59	-	-	414926.76	3194814.57	Картометрический метод	0.10	Закрепление отсутствует
60	-	-	414941.05	3194802.73	Картометрический метод	0.10	Закрепление отсутствует
61	-	-	414979.35	3194836.18	Картометрический метод	0.10	Закрепление отсутствует
62	-	-	414986.96	3194835.08	Картометрический метод	0.10	Закрепление отсутствует
63	-	-	414997.15	3194823.26	Картометрический метод	0.10	Закрепление отсутствует
64	-	-	415018.66	3194810.74	Картометрический метод	0.10	Закрепление отсутствует
65	-	-	415030.42	3194821.94	Картометрический метод	0.10	Закрепление отсутствует
66	-	-	415048.92	3194848.10	Картометрический метод	0.10	Закрепление отсутствует
67	-	-	415066.26	3194894.24	Картометрический метод	0.10	Закрепление отсутствует
68	-	-	415076.40	3194881.13	Картометрический метод	0.10	Закрепление отсутствует
69	-	-	415122.12	3194907.73	Картометрический метод	0.10	Закрепление отсутствует
70	-	-	415113.04	3194923.34	Картометрический метод	0.10	Закрепление отсутствует
71	-	-	415160.93	3194955.97	Картометрический метод	0.10	Закрепление отсутствует
72	-	-	415178.30	3194930.86	Картометрический метод	0.10	Закрепление отсутствует

2. Сведения о характерных точках границ объекта							
Обозначение характерных точек границ	Существующие координаты, м		Измененные (уточненные) координаты, м		Метод определения координат характерной точки	Средняя квадратическая погрешность положения характерной точки (Mt), м	Описание обозначения точки на местности (при наличии)
	X	Y	X	Y			
1	2	3	4	5	6	7	8
73	-	-	415245.71	3194970.06	Картометрический метод	0.10	Закрепление отсутствует
74	-	-	415275.06	3194982.02	Картометрический метод	0.10	Закрепление отсутствует
75	-	-	415311.80	3194977.42	Картометрический метод	0.10	Закрепление отсутствует
76	-	-	415316.17	3194963.57	Картометрический метод	0.10	Закрепление отсутствует
77	-	-	415319.24	3194927.37	Картометрический метод	0.10	Закрепление отсутствует
78	-	-	415330.67	3194853.79	Картометрический метод	0.10	Закрепление отсутствует
79	-	-	415332.08	3194830.86	Картометрический метод	0.10	Закрепление отсутствует
80	-	-	415250.21	3194804.32	Картометрический метод	0.10	Закрепление отсутствует
81	-	-	415253.16	3194819.10	Картометрический метод	0.10	Закрепление отсутствует
82	-	-	415262.00	3194833.87	Картометрический метод	0.10	Закрепление отсутствует
83	-	-	415310.00	3194841.22	Картометрический метод	0.10	Закрепление отсутствует
84	-	-	415313.83	3194847.42	Картометрический метод	0.10	Закрепление отсутствует
85	-	-	415312.67	3194876.98	Картометрический метод	0.10	Закрепление отсутствует
86	-	-	415301.48	3194884.09	Картометрический метод	0.10	Закрепление отсутствует
87	-	-	415268.50	3194876.43	Картометрический метод	0.10	Закрепление отсутствует
88	-	-	415196.64	3194842.80	Картометрический метод	0.10	Закрепление отсутствует
89	-	-	415150.10	3194799.68	Картометрический метод	0.10	Закрепление отсутствует
90	-	-	415098.26	3194760.71	Картометрический метод	0.10	Закрепление отсутствует
91	-	-	415013.50	3194730.72	Картометрический метод	0.10	Закрепление отсутствует
92	-	-	415009.52	3194710.66	Картометрический метод	0.10	Закрепление отсутствует
93	-	-	415014.48	3194694.25	Картометрический метод	0.10	Закрепление отсутствует
94	-	-	415091.15	3194688.30	Картометрический метод	0.10	Закрепление отсутствует
95	-	-	415166.16	3194679.89	Картометрический метод	0.10	Закрепление отсутствует
96	-	-	415192.39	3194679.52	Картометрический метод	0.10	Закрепление отсутствует
97	-	-	415255.28	3194688.22	Картометрический метод	0.10	Закрепление отсутствует

2. Сведения о характерных точках границ объекта							
Обозначение характерных точек границ	Существующие координаты, м		Измененные (уточненные) координаты, м		Метод определения координат характерной точки	Средняя квадратическая погрешность положения характерной точки (M <sub>t</sub> ), м	Описание обозначения точки на местности (при наличии)
	X	Y	X	Y			
1	2	3	4	5	6	7	8
98	-	-	415250.90	3194664.26	Картометрический метод	0.10	Закрепление отсутствует
99	-	-	415253.92	3194653.45	Картометрический метод	0.10	Закрепление отсутствует
100	-	-	415265.68	3194639.26	Картометрический метод	0.10	Закрепление отсутствует
101	-	-	415294.26	3194626.06	Картометрический метод	0.10	Закрепление отсутствует
102	-	-	415314.44	3194627.72	Картометрический метод	0.10	Закрепление отсутствует
103	-	-	415320.50	3194639.20	Картометрический метод	0.10	Закрепление отсутствует
104	-	-	415322.20	3194661.14	Картометрический метод	0.10	Закрепление отсутствует
105	-	-	415330.62	3194678.68	Картометрический метод	0.10	Закрепление отсутствует
106	-	-	415340.04	3194685.76	Картометрический метод	0.10	Закрепление отсутствует
107	-	-	415388.48	3194709.00	Картометрический метод	0.10	Закрепление отсутствует
108	-	-	415420.45	3194737.32	Картометрический метод	0.10	Закрепление отсутствует
109	-	-	415430.20	3194735.28	Картометрический метод	0.10	Закрепление отсутствует
110	-	-	415431.53	3194707.60	Картометрический метод	0.10	Закрепление отсутствует
111	-	-	415446.25	3194706.32	Картометрический метод	0.10	Закрепление отсутствует
112	-	-	415478.30	3194735.90	Картометрический метод	0.10	Закрепление отсутствует
113	-	-	415489.40	3194736.90	Картометрический метод	0.10	Закрепление отсутствует
114	-	-	415492.08	3194729.80	Картометрический метод	0.10	Закрепление отсутствует
115	-	-	415481.98	3194710.57	Картометрический метод	0.10	Закрепление отсутствует
116	-	-	415481.63	3194690.32	Картометрический метод	0.10	Закрепление отсутствует
117	-	-	415491.72	3194687.27	Картометрический метод	0.10	Закрепление отсутствует
118	-	-	415520.65	3194708.16	Картометрический метод	0.10	Закрепление отсутствует
119	-	-	415539.88	3194701.52	Картометрический метод	0.10	Закрепление отсутствует
120	-	-	415570.40	3194666.92	Картометрический метод	0.10	Закрепление отсутствует
121	-	-	415600.67	3194665.87	Картометрический метод	0.10	Закрепление отсутствует
122	-	-	415634.96	3194647.93	Картометрический метод	0.10	Закрепление отсутствует



2. Сведения о характерных точках границ объекта							
Обозначение характерных точек границ	Существующие координаты, м		Измененные (уточненные) координаты, м		Метод определения координат характерной точки	Средняя квадратическая погрешность положения характерной точки (M <sub>t</sub> ), м	Описание обозначения точки на местности (при наличии)
	X	Y	X	Y			
1	2	3	4	5	6	7	8
123	-	-	415650.55	3194647.04	Картометрический метод	0.10	Закрепление отсутствует
124	-	-	415692.83	3194680.27	Картометрический метод	0.10	Закрепление отсутствует
125	-	-	415699.56	3194677.56	Картометрический метод	0.10	Закрепление отсутствует
126	-	-	415705.27	3194668.44	Картометрический метод	0.10	Закрепление отсутствует
127	-	-	415707.95	3194658.31	Картометрический метод	0.10	Закрепление отсутствует
128	-	-	415687.42	3194632.00	Картометрический метод	0.10	Закрепление отсутствует
129	-	-	415685.73	3194619.51	Картометрический метод	0.10	Закрепление отсутствует
130	-	-	415688.08	3194612.42	Картометрический метод	0.10	Закрепление отсутствует
131	-	-	415696.82	3194604.64	Картометрический метод	0.10	Закрепление отсутствует
132	-	-	415701.18	3194583.37	Картометрический метод	0.10	Закрепление отсутствует
133	-	-	415707.90	3194573.91	Картометрический метод	0.10	Закрепление отсутствует
134	-	-	415718.99	3194569.84	Картометрический метод	0.10	Закрепление отсутствует
135	-	-	415738.50	3194573.54	Картометрический метод	0.10	Закрепление отсутствует
136	-	-	415761.39	3194604.57	Картометрический метод	0.10	Закрепление отсутствует
137	-	-	415774.84	3194605.23	Картометрический метод	0.10	Закрепление отсутствует
1	-	-	415794.68	3194599.13	Картометрический метод	0.10	Закрепление отсутствует
138	-	-	415127.27	3194144.29	Картометрический метод	0.10	Закрепление отсутствует
139	-	-	415149.02	3194160.63	Картометрический метод	0.10	Закрепление отсутствует
140	-	-	415157.74	3194186.80	Картометрический метод	0.10	Закрепление отсутствует
141	-	-	415138.02	3194237.67	Картометрический метод	0.10	Закрепление отсутствует
142	-	-	415107.78	3194244.69	Картометрический метод	0.10	Закрепление отсутствует
143	-	-	415081.68	3194238.18	Картометрический метод	0.10	Закрепление отсутствует
144	-	-	414903.37	3194152.21	Картометрический метод	0.10	Закрепление отсутствует
145	-	-	414891.24	3194135.02	Картометрический метод	0.10	Закрепление отсутствует
146	-	-	414884.86	3194099.87	Картометрический метод	0.10	Закрепление отсутствует

2. Сведения о характерных точках границ объекта							
Обозначение характерных точек границ	Существующие координаты, м		Измененные (уточненные) координаты, м		Метод определения координат характерной точки	Средняя квадратическая погрешность положения характерной точки (M <sub>t</sub> ), м	Описание обозначения точки на местности (при наличии)
	X	Y	X	Y			
1	2	3	4	5	6	7	8
147	-	-	414875.07	3194088.97	Картометрический метод	0.10	Закрепление отсутствует
148	-	-	414855.50	3194083.54	Картометрический метод	0.10	Закрепление отсутствует
149	-	-	414839.20	3194087.92	Картометрический метод	0.10	Закрепление отсутствует
150	-	-	414808.78	3194114.15	Картометрический метод	0.10	Закрепление отсутствует
151	-	-	414792.48	3194115.26	Картометрический метод	0.10	Закрепление отсутствует
152	-	-	414770.74	3194105.47	Картометрический метод	0.10	Закрепление отсутствует
153	-	-	414758.78	3194095.67	Картометрический метод	0.10	Закрепление отсутствует
154	-	-	414739.19	3194070.60	Картометрический метод	0.10	Закрепление отсутствует
155	-	-	414576.08	3193968.25	Картометрический метод	0.10	Закрепление отсутствует
156	-	-	414531.51	3193947.58	Картометрический метод	0.10	Закрепление отсутствует
157	-	-	414540.19	3193930.12	Картометрический метод	0.10	Закрепление отсутствует
158	-	-	414591.25	3193885.32	Картометрический метод	0.10	Закрепление отсутствует
159	-	-	414612.99	3193886.38	Картометрический метод	0.10	Закрепление отсутствует
160	-	-	414627.12	3193896.18	Картометрический метод	0.10	Закрепление отсутствует
161	-	-	414631.48	3193907.08	Картометрический метод	0.10	Закрепление отсутствует
162	-	-	414659.68	3193913.52	Картометрический метод	0.10	Закрепление отсутствует
163	-	-	414682.56	3193900.48	Картометрический метод	0.10	Закрепление отсутствует
164	-	-	414695.60	3193899.37	Картометрический метод	0.10	Закрепление отсутствует
165	-	-	414741.27	3193923.31	Картометрический метод	0.10	Закрепление отсутствует
166	-	-	414859.81	3194024.62	Картометрический метод	0.10	Закрепление отсутствует
167	-	-	414883.74	3194044.23	Картометрический метод	0.10	Закрепление отсутствует
168	-	-	414943.53	3194069.25	Картометрический метод	0.10	Закрепление отсутствует
138	-	-	415127.27	3194144.29	Картометрический метод	0.10	Закрепление отсутствует
169	-	-	414732.29	3194319.90	Картометрический метод	0.10	Закрепление отсутствует
170	-	-	414750.26	3194371.16	Картометрический метод	0.10	Закрепление отсутствует

2. Сведения о характерных точках границ объекта							
Обозначение характерных точек границ	Существующие координаты, м		Измененные (уточненные) координаты, м		Метод определения координат характерной точки	Средняя квадратическая погрешность положения характерной точки (Mt), м	Описание обозначения точки на местности (при наличии)
	X	Y	X	Y			
1	2	3	4	5	6	7	8
171	-	-	414768.88	3194404.23	Картометрический метод	0.10	Закрепление отсутствует
172	-	-	414853.06	3194492.66	Картометрический метод	0.10	Закрепление отсутствует
173	-	-	414866.66	3194515.56	Картометрический метод	0.10	Закрепление отсутствует
174	-	-	414872.65	3194539.55	Картометрический метод	0.10	Закрепление отсутствует
175	-	-	414871.03	3194547.74	Картометрический метод	0.10	Закрепление отсутствует
176	-	-	414866.69	3194557.56	Картометрический метод	0.10	Закрепление отсутствует
177	-	-	414852.02	3194558.67	Картометрический метод	0.10	Закрепление отсутствует
178	-	-	414836.25	3194548.33	Картометрический метод	0.10	Закрепление отсутствует
179	-	-	414722.06	3194448.65	Картометрический метод	0.10	Закрепление отсутствует
180	-	-	414672.02	3194404.52	Картометрический метод	0.10	Закрепление отсутствует
181	-	-	414657.88	3194377.27	Картометрический метод	0.10	Закрепление отсутствует
182	-	-	414658.39	3194326.54	Картометрический метод	0.10	Закрепление отсутствует
183	-	-	414669.24	3194307.43	Картометрический метод	0.10	Закрепление отсутствует
184	-	-	414691.52	3194298.13	Картометрический метод	0.10	Закрепление отсутствует
185	-	-	414711.09	3194301.92	Картометрический метод	0.10	Закрепление отсутствует
169	-	-	414732.29	3194319.90	Картометрический метод	0.10	Закрепление отсутствует
186	-	-	414644.86	3194418.20	Картометрический метод	0.10	Закрепление отсутствует
187	-	-	414759.05	3194512.97	Картометрический метод	0.10	Закрепление отсутствует
188	-	-	414858.56	3194603.94	Картометрический метод	0.10	Закрепление отсутствует
189	-	-	414916.21	3194661.14	Картометрический метод	0.10	Закрепление отсутствует
190	-	-	414943.95	3194697.11	Картометрический метод	0.10	Закрепление отсутствует
191	-	-	414938.66	3194722.72	Картометрический метод	0.10	Закрепление отсутствует
192	-	-	414924.53	3194736.92	Картометрический метод	0.10	Закрепление отсутствует
193	-	-	414901.04	3194728.80	Картометрический метод	0.10	Закрепление отсутствует
194	-	-	414771.60	3194578.42	Картометрический метод	0.10	Закрепление отсутствует

2. Сведения о характерных точках границ объекта							
Обозначение характерных точек границ	Существующие координаты, м		Измененные (уточненные) координаты, м		Метод определения координат характерной точки	Средняя квадратическая погрешность положения характерной точки (Mt), м	Описание обозначения точки на местности (при наличии)
	X	Y	X	Y			
1	2	3	4	5	6	7	8
195	-	-	414647.60	3194456.38	Картометрический метод	0.10	Закрепление отсутствует
196	-	-	414629.11	3194426.95	Картометрический метод	0.10	Закрепление отсутствует
197	-	-	414630.19	3194420.40	Картометрический метод	0.10	Закрепление отсутствует
198	-	-	414636.71	3194415.48	Картометрический метод	0.10	Закрепление отсутствует
186	-	-	414644.86	3194418.20	Картометрический метод	0.10	Закрепление отсутствует
199	-	-	415129.98	3194572.52	Картометрический метод	0.10	Закрепление отсутствует
200	-	-	415141.41	3194590.51	Картометрический метод	0.10	Закрепление отсутствует
201	-	-	415138.70	3194603.60	Картометрический метод	0.10	Закрепление отсутствует
202	-	-	415125.66	3194606.34	Картометрический метод	0.10	Закрепление отсутствует
203	-	-	415120.23	3194611.80	Картометрический метод	0.10	Закрепление отсутствует
204	-	-	415115.34	3194626.00	Картометрический метод	0.10	Закрепление отсутствует
205	-	-	415088.18	3194631.48	Картометрический метод	0.10	Закрепление отсутствует
206	-	-	415024.04	3194623.39	Картометрический метод	0.10	Закрепление отсутствует
207	-	-	415014.26	3194623.40	Картометрический метод	0.10	Закрепление отсутствует
208	-	-	414995.81	3194667.60	Картометрический метод	0.10	Закрепление отсутствует
209	-	-	414984.96	3194684.53	Картометрический метод	0.10	Закрепление отсутствует
210	-	-	414962.75	3194640.52	Картометрический метод	0.10	Закрепление отсутствует
211	-	-	414951.54	3194606.25	Картометрический метод	0.10	Закрепление отсутствует
212	-	-	414934.89	3194582.04	Картометрический метод	0.10	Закрепление отсутствует
213	-	-	414916.40	3194565.15	Картометрический метод	0.10	Закрепление отсутствует
214	-	-	414890.83	3194522.09	Картометрический метод	0.10	Закрепление отсутствует
215	-	-	414909.84	3194516.61	Картометрический метод	0.10	Закрепление отсутствует
216	-	-	414926.69	3194516.04	Картометрический метод	0.10	Закрепление отсутствует
217	-	-	414952.79	3194534.56	Картометрический метод	0.10	Закрепление отсутствует
218	-	-	414965.84	3194541.63	Картометрический метод	0.10	Закрепление отсутствует

2. Сведения о характерных точках границ объекта							
Обозначение характерных точек границ	Существующие координаты, м		Измененные (уточненные) координаты, м		Метод определения координат характерной точки	Средняя квадратическая погрешность положения характерной точки (M <sub>t</sub> ), м	Описание обозначения точки на местности (при наличии)
	X	Y	X	Y			
1	2	3	4	5	6	7	8
219	-	-	415020.74	3194554.11	Картометрический метод	0.10	Закрепление отсутствует
199	-	-	415129.98	3194572.52	Картометрический метод	0.10	Закрепление отсутствует
220	-	-	415317.51	3194179.38	Картометрический метод	0.10	Закрепление отсутствует
221	-	-	415332.66	3194205.36	Картометрический метод	0.10	Закрепление отсутствует
222	-	-	415364.95	3194207.68	Картометрический метод	0.10	Закрепление отсутствует
223	-	-	415381.11	3194229.95	Картометрический метод	0.10	Закрепление отсутствует
224	-	-	415375.42	3194270.46	Картометрический метод	0.10	Закрепление отсутствует
225	-	-	415366.68	3194280.27	Картометрический метод	0.10	Закрепление отсутствует
226	-	-	415334.06	3194274.90	Картометрический метод	0.10	Закрепление отсутствует
227	-	-	415235.49	3194234.17	Картометрический метод	0.10	Закрепление отсутствует
228	-	-	415220.34	3194223.05	Картометрический метод	0.10	Закрепление отсутствует
229	-	-	415218.99	3194212.58	Картометрический метод	0.10	Закрепление отсутствует
230	-	-	415227.73	3194200.76	Картометрический метод	0.10	Закрепление отсутствует
231	-	-	415253.62	3194188.58	Картометрический метод	0.10	Закрепление отсутствует
232	-	-	415298.68	3194175.35	Картометрический метод	0.10	Закрепление отсутствует
220	-	-	415317.51	3194179.38	Картометрический метод	0.10	Закрепление отсутствует
233	-	-	415204.16	3194425.29	Картометрический метод	0.10	Закрепление отсутствует
234	-	-	415229.43	3194488.40	Картометрический метод	0.10	Закрепление отсутствует
235	-	-	415219.42	3194496.66	Картометрический метод	0.10	Закрепление отсутствует
236	-	-	415219.42	3194508.48	Картометрический метод	0.10	Закрепление отсутствует
237	-	-	415244.16	3194520.88	Картометрический метод	0.10	Закрепление отсутствует
238	-	-	415260.07	3194539.19	Картометрический метод	0.10	Закрепление отсутствует
239	-	-	415275.57	3194587.93	Картометрический метод	0.10	Закрепление отсутствует
240	-	-	415272.55	3194595.70	Картометрический метод	0.10	Закрепление отсутствует
241	-	-	415264.48	3194601.11	Картометрический метод	0.10	Закрепление отсутствует

2. Сведения о характерных точках границ объекта							
Обозначение характерных точек границ	Существующие координаты, м		Измененные (уточненные) координаты, м		Метод определения координат характерной точки	Средняя квадратическая погрешность положения характерной точки (M <sub>t</sub> ), м	Описание обозначения точки на местности (при наличии)
	X	Y	X	Y			
1	2	3	4	5	6	7	8
242	-	-	415235.22	3194595.07	Картометрический метод	0.10	Закрепление отсутствует
243	-	-	415216.71	3194582.26	Картометрический метод	0.10	Закрепление отсутствует
244	-	-	415202.24	3194562.70	Картометрический метод	0.10	Закрепление отсутствует
245	-	-	415185.38	3194508.37	Картометрический метод	0.10	Закрепление отсутствует
246	-	-	415178.80	3194470.33	Картометрический метод	0.10	Закрепление отсутствует
247	-	-	415175.80	3194431.67	Картометрический метод	0.10	Закрепление отсутствует
248	-	-	415183.64	3194414.52	Картометрический метод	0.10	Закрепление отсутствует
249	-	-	415193.69	3194416.95	Картометрический метод	0.10	Закрепление отсутствует
233	-	-	415204.16	3194425.29	Картометрический метод	0.10	Закрепление отсутствует
250	-	-	415247.10	3194258.46	Картометрический метод	0.10	Закрепление отсутствует
251	-	-	415259.92	3194268.44	Картометрический метод	0.10	Закрепление отсутствует
252	-	-	415267.64	3194283.09	Картометрический метод	0.10	Закрепление отсутствует
253	-	-	415261.28	3194333.74	Картометрический метод	0.10	Закрепление отсутствует
254	-	-	415247.86	3194376.96	Картометрический метод	0.10	Закрепление отсутствует
255	-	-	415233.74	3194393.18	Картометрический метод	0.10	Закрепление отсутствует
256	-	-	415205.16	3194412.12	Картометрический метод	0.10	Закрепление отсутствует
257	-	-	415183.44	3194397.97	Картометрический метод	0.10	Закрепление отсутствует
258	-	-	415181.08	3194374.92	Картометрический метод	0.10	Закрепление отсутствует
259	-	-	415190.47	3194331.76	Картометрический метод	0.10	Закрепление отсутствует
260	-	-	415213.83	3194284.50	Картометрический метод	0.10	Закрепление отсутствует
261	-	-	415240.04	3194259.49	Картометрический метод	0.10	Закрепление отсутствует
250	-	-	415247.10	3194258.46	Картометрический метод	0.10	Закрепление отсутствует
262	-	-	414999.94	3194742.33	Картометрический метод	0.10	Закрепление отсутствует
263	-	-	415008.75	3194755.76	Картометрический метод	0.10	Закрепление отсутствует
264	-	-	415004.31	3194781.60	Картометрический метод	0.10	Закрепление отсутствует



**ТЕКСТОВОЕ ОПИСАНИЕ**  
**местоположения границ населенных пунктов, территориальных зон**

Прохождение границы		Описание прохождения границы
от точки	до точки	
1	2	3
1	2	-
2	3	-
3	4	-
4	5	-
5	6	-
6	7	-
7	8	-
8	9	-
9	10	-
10	11	-
11	12	-
12	13	-
13	14	-
14	15	-
15	16	-
16	17	-
17	18	-
18	19	-
19	20	-
20	21	-
21	22	-
22	23	-
23	24	-
24	25	-
25	26	-
26	27	-
27	28	-
28	29	-
29	30	-
30	31	-
31	32	-
32	33	-
33	34	-
34	35	-
35	36	-
36	37	-
37	38	-



**ТЕКСТОВОЕ ОПИСАНИЕ**  
**местоположения границ населенных пунктов, территориальных зон**

Прохождение границы		Описание прохождения границы
от точки	до точки	
1	2	3
38	39	-
39	40	-
40	41	-
41	42	-
42	43	-
43	44	-
44	45	-
45	46	-
46	47	-
47	48	-
48	49	-
49	50	-
50	51	-
51	52	-
52	53	-
53	54	-
54	55	-
55	56	-
56	57	-
57	58	-
58	59	-
59	60	-
60	61	-
61	62	-
62	63	-
63	64	-
64	65	-
65	66	-
66	67	-
67	68	-
68	69	-
69	70	-
70	71	-
71	72	-
72	73	-
73	74	-
74	75	-

<b>ТЕКСТОВОЕ ОПИСАНИЕ</b>		
<b>местоположения границ населенных пунктов, территориальных зон</b>		
<b>Прохождение границы</b>		<b>Описание прохождения границы</b>
<b>от точки</b>	<b>до точки</b>	
<b>1</b>	<b>2</b>	<b>3</b>
75	76	-
76	77	-
77	78	-
78	79	-
79	80	-
80	81	-
81	82	-
82	83	-
83	84	-
84	85	-
85	86	-
86	87	-
87	88	-
88	89	-
89	90	-
90	91	-
91	92	-
92	93	-
93	94	-
94	95	-
95	96	-
96	97	-
97	98	-
98	99	-
99	100	-
100	101	-
101	102	-
102	103	-
103	104	-
104	105	-
105	106	-
106	107	-
107	108	-
108	109	-
109	110	-
110	111	-
111	112	-

**ТЕКСТОВОЕ ОПИСАНИЕ**  
**местоположения границ населенных пунктов, территориальных зон**

Прохождение границы		Описание прохождения границы
от точки	до точки	
1	2	3
112	113	-
113	114	-
114	115	-
115	116	-
116	117	-
117	118	-
118	119	-
119	120	-
120	121	-
121	122	-
122	123	-
123	124	-
124	125	-
125	126	-
126	127	-
127	128	-
128	129	-
129	130	-
130	131	-
131	132	-
132	133	-
133	134	-
134	135	-
135	136	-
136	137	-
137	1	-
138	139	-
139	140	-
140	141	-
141	142	-
142	143	-
143	144	-
144	145	-
145	146	-
146	147	-
147	148	-
148	149	-

**ТЕКСТОВОЕ ОПИСАНИЕ**  
**местоположения границ населенных пунктов, территориальных зон**

Прохождение границы		Описание прохождения границы
от точки	до точки	
1	2	3
149	150	-
150	151	-
151	152	-
152	153	-
153	154	-
154	155	-
155	156	-
156	157	-
157	158	-
158	159	-
159	160	-
160	161	-
161	162	-
162	163	-
163	164	-
164	165	-
165	166	-
166	167	-
167	168	-
168	138	-
169	170	-
170	171	-
171	172	-
172	173	-
173	174	-
174	175	-
175	176	-
176	177	-
177	178	-
178	179	-
179	180	-
180	181	-
181	182	-
182	183	-
183	184	-
184	185	-
185	169	-

**ТЕКСТОВОЕ ОПИСАНИЕ**  
**местоположения границ населенных пунктов, территориальных зон**

Прохождение границы		Описание прохождения границы
от точки	до точки	
1	2	3
186	187	-
187	188	-
188	189	-
189	190	-
190	191	-
191	192	-
192	193	-
193	194	-
194	195	-
195	196	-
196	197	-
197	198	-
198	186	-
199	200	-
200	201	-
201	202	-
202	203	-
203	204	-
204	205	-
205	206	-
206	207	-
207	208	-
208	209	-
209	210	-
210	211	-
211	212	-
212	213	-
213	214	-
214	215	-
215	216	-
216	217	-
217	218	-
218	219	-
219	199	-
220	221	-
221	222	-
222	223	-

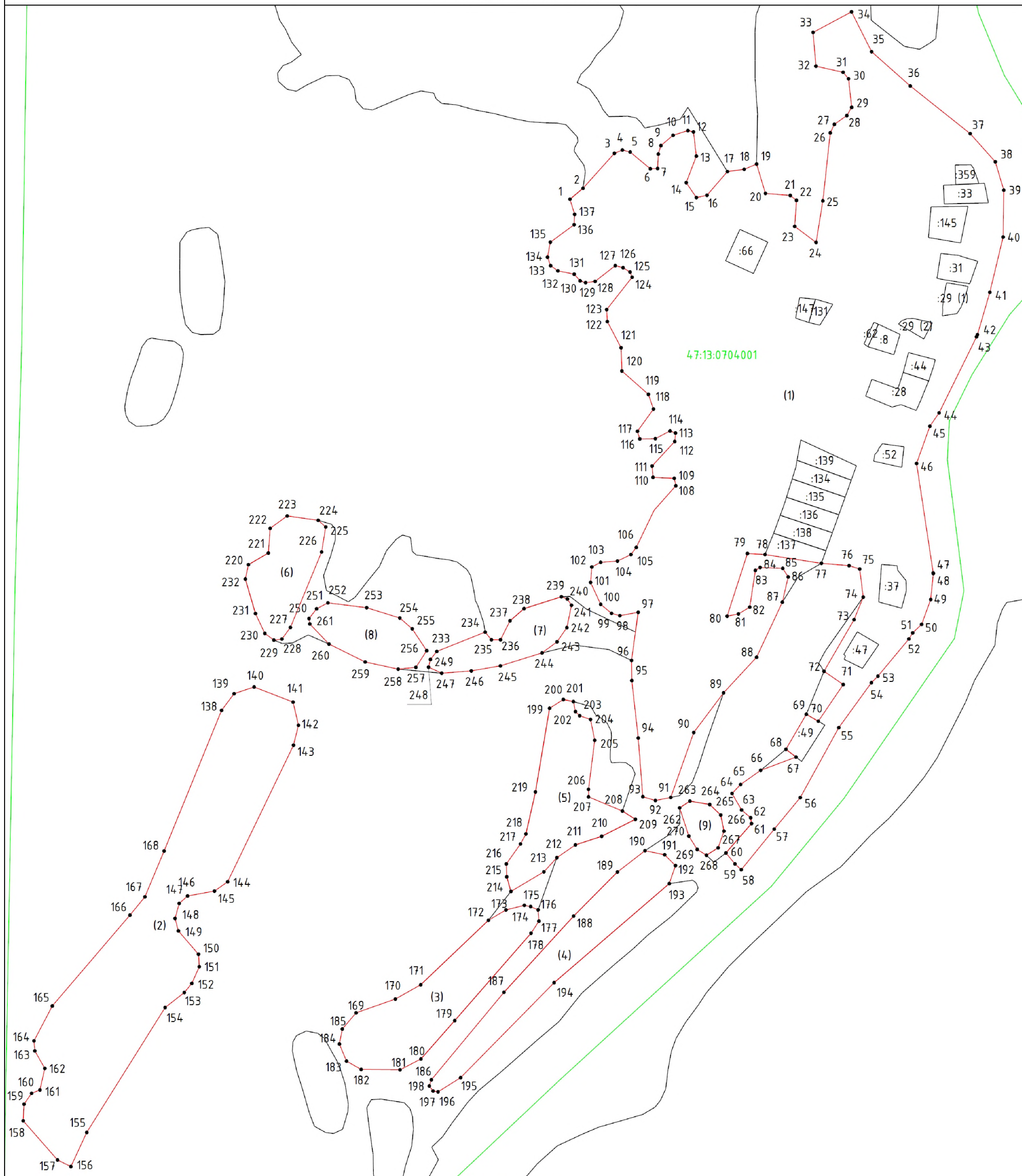
**ТЕКСТОВОЕ ОПИСАНИЕ**  
**местоположения границ населенных пунктов, территориальных зон**

Прохождение границы		Описание прохождения границы
от точки	до точки	
1	2	3
223	224	-
224	225	-
225	226	-
226	227	-
227	228	-
228	229	-
229	230	-
230	231	-
231	232	-
232	220	-
233	234	-
234	235	-
235	236	-
236	237	-
237	238	-
238	239	-
239	240	-
240	241	-
241	242	-
242	243	-
243	244	-
244	245	-
245	246	-
246	247	-
247	248	-
248	249	-
249	233	-
250	251	-
251	252	-
252	253	-
253	254	-
254	255	-
255	256	-
256	257	-
257	258	-
258	259	-
259	260	-

**ТЕКСТОВОЕ ОПИСАНИЕ**  
**местоположения границ населенных пунктов, территориальных зон**

Прохождение границы		Описание прохождения границы
от точки	до точки	
1	2	3
260	261	-
261	250	-
262	263	-
263	264	-
264	265	-
265	266	-
266	267	-
267	268	-
268	269	-
269	270	-
270	262	-

## План границ объекта



Масштаб 1:5000

## Условные обозначения

- - Характерная точка границы, сведения о которой позволяют однозначно определить ее положение на местности
- :8 - Кадастровый номер земельного участка
- (green line) - граница кадастрового деления
- 47:13:0704:001 - Номер кадастрового квартала
- 1 - Обозначение новой характерной точки
- (black line) - Часть границы, сведения ЕГРН о которой позволяют однозначно определить ее положение на местности
- (red line) - граница населенного пункта

Подпись \_\_\_\_\_

Дата " \_\_\_\_ " \_\_\_\_ г.

Место для оттиска печати (при наличии) лица, составившего описание местоположения границ объекта



**ГРАФИЧЕСКОЕ ОПИСАНИЕ**

**местоположения границ населенных пунктов, территориальных зон, особо охраняемых природных территорий, зон с особыми условиями использования территории**

**деревня Кулатино Тихвинского муниципального района Ленинградской области**

(наименование объекта, местоположение границ которого описано (далее - объект))

**Раздел 1****Сведения об объекте**

<b>№ п/п</b>	<b>Характеристики объекта</b>	<b>Описание характеристик</b>
<b>1</b>	<b>2</b>	<b>3</b>
1.	Местоположение объекта	Ленинградская область, район Тихвинский, деревня Кулатино
2.	Площадь объекта +/- величина погрешности определения площади (Р +/- Дельта Р)	329646 +/- 201 м <sup>2</sup>
3.	Иные характеристики объекта	-

## Раздел 2

## Сведения о местоположении границ объекта

1. Система координат -

2. Сведения о характерных точках границ объекта

Обозначение характерных точек границ	Координаты, м		Метод определения координат характерной точки	Средняя квадратическая погрешность положения характерной точки (Mt), м	Описание обозначения точки на местности (при наличии)
	X	Y			
1	2	3	4	5	6
-	-	-	-	-	-

3. Сведения о характерных точках части (частей) границы объекта

Обозначение характерных точек части границы	Координаты, м		Метод определения координат характерной точки	Средняя квадратическая погрешность положения характерной точки (Mt), м	Описание обозначения точки на местности (при наличии)
	X	Y			
1	2	3	4	5	6
-	-	-	-	-	-

## Раздел 3

## Сведения о местоположении измененных (уточненных) границ объекта

1. Система координат МСК-47, зона 3

2. Сведения о характерных точках границ объекта

Обозначение характерных точек границ	Существующие координаты, м		Измененные (уточненные) координаты, м		Метод определения координат характерной точки	Средняя квадратическая погрешность положения характерной точки (Mt), м	Описание обозначения точки на местности (при наличии)
	X	Y	X	Y			
1	2	3	4	5	6	7	8
1	-	-	399884.35	3207367.62	Картометрический метод	0.10	Закрепление отсутствует
2	-	-	399878.35	3207375.00	Картометрический метод	0.10	Закрепление отсутствует
3	-	-	399828.96	3207416.82	Картометрический метод	0.10	Закрепление отсутствует
4	-	-	399826.80	3207475.07	Картометрический метод	0.10	Закрепление отсутствует
5	-	-	399819.75	3207571.48	Картометрический метод	0.10	Закрепление отсутствует
6	-	-	399818.11	3207634.46	Картометрический метод	0.10	Закрепление отсутствует
7	-	-	399805.83	3207628.94	Картометрический метод	0.10	Закрепление отсутствует
8	-	-	399799.98	3207647.38	Картометрический метод	0.10	Закрепление отсутствует
9	-	-	399851.88	3207671.34	Картометрический метод	0.10	Закрепление отсутствует
10	-	-	399880.66	3207684.20	Картометрический метод	0.10	Закрепление отсутствует
11	-	-	399926.33	3207704.48	Картометрический метод	0.10	Закрепление отсутствует
12	-	-	399992.40	3207734.92	Картометрический метод	0.10	Закрепление отсутствует
13	-	-	399900.88	3207757.45	Картометрический метод	0.10	Закрепление отсутствует
14	-	-	399813.09	3207775.28	Картометрический метод	0.10	Закрепление отсутствует
15	-	-	399772.93	3207774.36	Картометрический метод	0.10	Закрепление отсутствует
16	-	-	399746.78	3207768.76	Картометрический метод	0.10	Закрепление отсутствует
17	-	-	399729.97	3207749.09	Картометрический метод	0.10	Закрепление отсутствует
18	-	-	399723.44	3207721.92	Картометрический метод	0.10	Закрепление отсутствует
19	-	-	399705.69	3207730.36	Картометрический метод	0.10	Закрепление отсутствует
20	-	-	399684.56	3207718.44	Картометрический метод	0.10	Закрепление отсутствует
21	-	-	399659.93	3207721.01	Картометрический метод	0.10	Закрепление отсутствует
22	-	-	399655.26	3207735.06	Картометрический метод	0.10	Закрепление отсутствует

2. Сведения о характерных точках границ объекта							
Обозначение характерных точек границ	Существующие координаты, м		Измененные (уточненные) координаты, м		Метод определения координат характерной точки	Средняя квадратическая погрешность положения характерной точки (Mt), м	Описание обозначения точки на местности (при наличии)
	X	Y	X	Y			
1	2	3	4	5	6	7	8
23	-	-	399654.32	3207755.68	Картометрический метод	0.10	Закрепление отсутствует
24	-	-	399649.65	3207776.29	Картометрический метод	0.10	Закрепление отсутствует
25	-	-	399632.84	3207793.16	Картометрический метод	0.10	Закрепление отсутствует
26	-	-	399619.31	3207791.68	Картометрический метод	0.10	Закрепление отсутствует
27	-	-	399615.67	3207791.28	Картометрический метод	0.10	Закрепление отсутствует
28	-	-	399614.22	3207800.23	Картометрический метод	0.10	Закрепление отсутствует
29	-	-	399581.56	3207799.72	Картометрический метод	0.10	Закрепление отсутствует
30	-	-	399573.22	3207795.98	Картометрический метод	0.10	Закрепление отсутствует
31	-	-	399533.03	3207785.00	Картометрический метод	0.10	Закрепление отсутствует
32	-	-	399533.86	3207781.56	Картометрический метод	0.10	Закрепление отсутствует
33	-	-	399545.98	3207734.91	Картометрический метод	0.10	Закрепление отсутствует
34	-	-	399564.22	3207738.36	Картометрический метод	0.10	Закрепление отсутствует
35	-	-	399593.53	3207585.30	Картометрический метод	0.10	Закрепление отсутствует
36	-	-	399598.50	3207579.11	Картометрический метод	0.10	Закрепление отсутствует
37	-	-	399582.59	3207569.61	Картометрический метод	0.10	Закрепление отсутствует
38	-	-	399506.16	3207506.30	Картометрический метод	0.10	Закрепление отсутствует
39	-	-	399470.95	3207478.31	Картометрический метод	0.10	Закрепление отсутствует
40	-	-	399451.69	3207462.47	Картометрический метод	0.10	Закрепление отсутствует
41	-	-	399405.10	3207422.20	Картометрический метод	0.10	Закрепление отсутствует
42	-	-	399388.42	3207407.57	Картометрический метод	0.10	Закрепление отсутствует
43	-	-	399400.08	3207392.33	Картометрический метод	0.10	Закрепление отсутствует
44	-	-	399419.87	3207368.46	Картометрический метод	0.10	Закрепление отсутствует
45	-	-	399428.97	3207353.72	Картометрический метод	0.10	Закрепление отсутствует
46	-	-	399352.32	3207295.03	Картометрический метод	0.10	Закрепление отсутствует
47	-	-	399290.88	3207213.07	Картометрический метод	0.10	Закрепление отсутствует

2. Сведения о характерных точках границ объекта							
Обозначение характерных точек границ	Существующие координаты, м		Измененные (уточненные) координаты, м		Метод определения координат характерной точки	Средняя квадратическая погрешность положения характерной точки (Mt), м	Описание обозначения точки на местности (при наличии)
	X	Y	X	Y			
1	2	3	4	5	6	7	8
48	-	-	399243.59	3207160.89	Картометрический метод	0.10	Закрепление отсутствует
49	-	-	399260.21	3207142.54	Картометрический метод	0.10	Закрепление отсутствует
50	-	-	399253.07	3207130.18	Картометрический метод	0.10	Закрепление отсутствует
51	-	-	399248.31	3207110.07	Картометрический метод	0.10	Закрепление отсутствует
52	-	-	399246.00	3207071.22	Картометрический метод	0.10	Закрепление отсутствует
53	-	-	399246.08	3207067.78	Картометрический метод	0.10	Закрепление отсутствует
54	-	-	399246.73	3207064.40	Картометрический метод	0.10	Закрепление отсутствует
55	-	-	399247.94	3207061.19	Картометрический метод	0.10	Закрепление отсутствует
56	-	-	399249.66	3207058.21	Картометрический метод	0.10	Закрепление отсутствует
57	-	-	399251.85	3207055.56	Картометрический метод	0.10	Закрепление отсутствует
58	-	-	399254.45	3207053.32	Картометрический метод	0.10	Закрепление отсутствует
59	-	-	399276.00	3207037.67	Картометрический метод	0.10	Закрепление отсутствует
60	-	-	399189.07	3206925.08	Картометрический метод	0.10	Закрепление отсутствует
61	-	-	399189.86	3206923.87	Картометрический метод	0.10	Закрепление отсутствует
62	-	-	399191.02	3206922.07	Картометрический метод	0.10	Закрепление отсутствует
63	-	-	399219.69	3206883.60	Картометрический метод	0.10	Закрепление отсутствует
64	-	-	399276.43	3206893.57	Картометрический метод	0.10	Закрепление отсутствует
65	-	-	399294.87	3206824.55	Картометрический метод	0.10	Закрепление отсутствует
66	-	-	399335.03	3206828.28	Картометрический метод	0.10	Закрепление отсутствует
67	-	-	399352.77	3206867.62	Картометрический метод	0.10	Закрепление отсутствует
68	-	-	399348.10	3206872.30	Картометрический метод	0.10	Закрепление отсутствует
69	-	-	399307.38	3206866.46	Картометрический метод	0.10	Закрепление отсутствует
70	-	-	399305.16	3206877.61	Картометрический метод	0.10	Закрепление отсутствует
71	-	-	399319.08	3206916.39	Картометрический метод	0.10	Закрепление отсутствует
72	-	-	399320.26	3206942.66	Картометрический метод	0.10	Закрепление отсутствует

2. Сведения о характерных точках границ объекта							
Обозначение характерных точек границ	Существующие координаты, м		Измененные (уточненные) координаты, м		Метод определения координат характерной точки	Средняя квадратическая погрешность положения характерной точки (Mt), м	Описание обозначения точки на местности (при наличии)
	X	Y	X	Y			
1	2	3	4	5	6	7	8
73	-	-	399338.02	3206967.38	Картометрический метод	0.10	Закрепление отсутствует
74	-	-	399351.82	3207001.60	Картометрический метод	0.10	Закрепление отсутствует
75	-	-	399364.11	3206997.57	Картометрический метод	0.10	Закрепление отсутствует
76	-	-	399367.77	3207020.35	Картометрический метод	0.10	Закрепление отсутствует
77	-	-	399355.49	3207030.92	Картометрический метод	0.10	Закрепление отсутствует
78	-	-	399367.14	3207051.72	Картометрический метод	0.10	Закрепление отсутствует
79	-	-	399394.77	3207126.19	Картометрический метод	0.10	Закрепление отсутствует
80	-	-	399380.76	3207139.31	Картометрический метод	0.10	Закрепление отсутствует
81	-	-	399384.49	3207151.49	Картометрический метод	0.10	Закрепление отсутствует
82	-	-	399397.31	3207141.42	Картометрический метод	0.10	Закрепление отсутствует
83	-	-	399405.34	3207147.78	Картометрический метод	0.10	Закрепление отсутствует
84	-	-	399411.61	3207152.79	Картометрический метод	0.10	Закрепление отсутствует
85	-	-	399416.12	3207156.97	Картометрический метод	0.10	Закрепление отсутствует
86	-	-	399418.20	3207159.71	Картометрический метод	0.10	Закрепление отсутствует
87	-	-	399426.02	3207166.91	Картометрический метод	0.10	Закрепление отсутствует
88	-	-	399433.17	3207173.86	Картометрический метод	0.10	Закрепление отсутствует
89	-	-	399437.20	3207178.52	Картометрический метод	0.10	Закрепление отсутствует
90	-	-	399463.55	3207197.30	Картометрический метод	0.10	Закрепление отсутствует
91	-	-	399503.82	3207196.95	Картометрический метод	0.10	Закрепление отсутствует
92	-	-	399528.75	3207191.90	Картометрический метод	0.10	Закрепление отсутствует
93	-	-	399554.58	3207207.38	Картометрический метод	0.10	Закрепление отсутствует
94	-	-	399548.85	3207225.44	Картометрический метод	0.10	Закрепление отсутствует
95	-	-	399545.12	3207246.05	Картометрический метод	0.10	Закрепление отсутствует
96	-	-	399545.11	3207261.04	Картометрический метод	0.10	Закрепление отсутствует
97	-	-	399546.98	3207276.03	Картометрический метод	0.10	Закрепление отсутствует

2. Сведения о характерных точках границ объекта							
Обозначение характерных точек границ	Существующие координаты, м		Измененные (уточненные) координаты, м		Метод определения координат характерной точки	Средняя квадратическая погрешность положения характерной точки (Mt), м	Описание обозначения точки на местности (при наличии)
	X	Y	X	Y			
1	2	3	4	5	6	7	8
98	-	-	399547.48	3207276.84	Картометрический метод	0.10	Закрепление отсутствует
99	-	-	399548.69	3207276.97	Картометрический метод	0.10	Закрепление отсутствует
100	-	-	399550.96	3207274.93	Картометрический метод	0.10	Закрепление отсутствует
101	-	-	399555.33	3207275.09	Картометрический метод	0.10	Закрепление отсутствует
102	-	-	399563.40	3207275.71	Картометрический метод	0.10	Закрепление отсутствует
103	-	-	399566.00	3207281.67	Картометрический метод	0.10	Закрепление отсутствует
104	-	-	399568.28	3207286.92	Картометрический метод	0.10	Закрепление отсутствует
105	-	-	399570.13	3207290.24	Картометрический метод	0.10	Закрепление отсутствует
106	-	-	399565.32	3207305.33	Картометрический метод	0.10	Закрепление отсутствует
107	-	-	399572.19	3207316.30	Картометрический метод	0.10	Закрепление отсутствует
108	-	-	399564.72	3207337.86	Картометрический метод	0.10	Закрепление отсутствует
109	-	-	399564.72	3207355.66	Картометрический метод	0.10	Закрепление отсутствует
110	-	-	399620.51	3207381.59	Картометрический метод	0.10	Закрепление отсутствует
111	-	-	399669.98	3207394.56	Картометрический метод	0.10	Закрепление отсутствует
112	-	-	399663.16	3207358.39	Картометрический метод	0.10	Закрепление отсутствует
113	-	-	399678.03	3207353.51	Картометрический метод	0.10	Закрепление отсутствует
114	-	-	399692.66	3207336.86	Картометрический метод	0.10	Закрепление отсутствует
115	-	-	399702.94	3207333.12	Картометрический метод	0.10	Закрепление отсутствует
116	-	-	399739.36	3207326.54	Картометрический метод	0.10	Закрепление отсутствует
117	-	-	399762.05	3207348.23	Картометрический метод	0.10	Закрепление отсутствует
118	-	-	399764.31	3207368.06	Картометрический метод	0.10	Закрепление отсутствует
119	-	-	399760.83	3207388.36	Картометрический метод	0.10	Закрепление отсутствует
120	-	-	399745.67	3207423.01	Картометрический метод	0.10	Закрепление отсутствует
121	-	-	399759.03	3207444.93	Картометрический метод	0.10	Закрепление отсутствует
122	-	-	399769.23	3207466.12	Картометрический метод	0.10	Закрепление отсутствует

2. Сведения о характерных точках границ объекта							
Обозначение характерных точек границ	Существующие координаты, м		Измененные (уточненные) координаты, м		Метод определения координат характерной точки	Средняя квадратическая погрешность положения характерной точки (M <sub>t</sub> ), м	Описание обозначения точки на местности (при наличии)
	X	Y	X	Y			
1	2	3	4	5	6	7	8
123	-	-	399779.50	3207456.76	Картометрический метод	0.10	Закрепление отсутствует
124	-	-	399762.95	3207423.46	Картометрический метод	0.10	Закрепление отсутствует
125	-	-	399805.66	3207395.84	Картометрический метод	0.10	Закрепление отсутствует
126	-	-	399840.46	3207373.22	Картометрический метод	0.10	Закрепление отсутствует
127	-	-	399873.07	3207367.21	Картометрический метод	0.10	Закрепление отсутствует
1	-	-	399884.35	3207367.62	Картометрический метод	0.10	Закрепление отсутствует
128	-	-	399235.15	3206753.07	Картометрический метод	0.10	Закрепление отсутствует
129	-	-	399255.59	3206803.10	Картометрический метод	0.10	Закрепление отсутствует
130	-	-	399262.32	3206819.56	Картометрический метод	0.10	Закрепление отсутствует
131	-	-	399256.88	3206832.65	Картометрический метод	0.10	Закрепление отсутствует
132	-	-	399182.97	3206839.23	Картометрический метод	0.10	Закрепление отсутствует
133	-	-	399123.20	3206838.16	Картометрический метод	0.10	Закрепление отсутствует
134	-	-	399065.59	3206831.64	Картометрический метод	0.10	Закрепление отсутствует
135	-	-	398993.86	3206814.23	Картометрический метод	0.10	Закрепление отсутствует
136	-	-	398936.26	3206796.81	Картометрический метод	0.10	Закрепление отсутствует
137	-	-	398868.88	3206758.68	Картометрический метод	0.10	Закрепление отсутствует
138	-	-	398793.89	3206692.20	Картометрический метод	0.10	Закрепление отсутствует
139	-	-	398917.80	3206632.18	Картометрический метод	0.10	Закрепление отсутствует
140	-	-	399174.43	3206729.94	Картометрический метод	0.10	Закрепление отсутствует
141	-	-	399208.98	3206743.10	Картометрический метод	0.10	Закрепление отсутствует
128	-	-	399235.15	3206753.07	Картометрический метод	0.10	Закрепление отсутствует
142	-	-	398883.86	3206354.15	Картометрический метод	0.10	Закрепление отсутствует
143	-	-	398846.91	3206368.88	Картометрический метод	0.10	Закрепление отсутствует
144	-	-	398831.15	3206388.52	Картометрический метод	0.10	Закрепление отсутствует
145	-	-	398717.00	3206612.64	Картометрический метод	0.10	Закрепление отсутствует



2. Сведения о характерных точках границ объекта							
Обозначение характерных точек границ	Существующие координаты, м		Измененные (уточненные) координаты, м		Метод определения координат характерной точки	Средняя квадратическая погрешность положения характерной точки (M <sub>t</sub> ), м	Описание обозначения точки на местности (при наличии)
	X	Y	X	Y			
1	2	3	4	5	6	7	8
146	-	-	398708.31	3206601.74	Картометрический метод	0.10	Закрепление отсутствует
147	-	-	398706.14	3206585.38	Картометрический метод	0.10	Закрепление отсутствует
148	-	-	398717.02	3206447.99	Картометрический метод	0.10	Закрепление отсутствует
149	-	-	398657.81	3206238.13	Картометрический метод	0.10	Закрепление отсутствует
142	-	-	398883.86	3206354.15	Картометрический метод	0.10	Закрепление отсутствует
150	-	-	400052.93	3206646.23	Картометрический метод	0.10	Закрепление отсутствует
151	-	-	400052.21	3206651.09	Картометрический метод	0.10	Закрепление отсутствует
152	-	-	400052.16	3206669.03	Картометрический метод	0.10	Закрепление отсутствует
153	-	-	400023.21	3206742.75	Картометрический метод	0.10	Закрепление отсутствует
154	-	-	400019.38	3206772.75	Картометрический метод	0.10	Закрепление отсутствует
155	-	-	400033.50	3206791.26	Картометрический метод	0.10	Закрепление отсутствует
156	-	-	400045.48	3206832.69	Картометрический метод	0.10	Закрепление отсутствует
157	-	-	400053.09	3206849.04	Картометрический метод	0.10	Закрепление отсутствует
158	-	-	400059.61	3206854.48	Картометрический метод	0.10	Закрепление отсутствует
159	-	-	400063.98	3206898.09	Картометрический метод	0.10	Закрепление отсутствует
160	-	-	400017.28	3206869.79	Картометрический метод	0.10	Закрепление отсутствует
161	-	-	400001.04	3206913.42	Картометрический метод	0.10	Закрепление отсутствует
162	-	-	399966.32	3206947.26	Картометрический метод	0.10	Закрепление отсутствует
163	-	-	399965.27	3206990.88	Картометрический метод	0.10	Закрепление отсутствует
164	-	-	399940.34	3207036.70	Картометрический метод	0.10	Закрепление отсутствует
165	-	-	399933.84	3207059.60	Картометрический метод	0.10	Закрепление отсутствует
166	-	-	399932.78	3207083.59	Картометрический метод	0.10	Закрепление отсутствует
167	-	-	399913.26	3207103.24	Картометрический метод	0.10	Закрепление отсутствует
168	-	-	399905.60	3207035.65	Картометрический метод	0.10	Закрепление отсутствует
169	-	-	399917.53	3207021.46	Картометрический метод	0.10	Закрепление отсутствует

2. Сведения о характерных точках границ объекта							
Обозначение характерных точек границ	Существующие координаты, м		Измененные (уточненные) координаты, м		Метод определения координат характерной точки	Средняя квадратическая погрешность положения характерной точки (Mt), м	Описание обозначения точки на местности (при наличии)
	X	Y	X	Y			
1	2	3	4	5	6	7	8
170	-	-	399917.52	3207004.01	Картометрический метод	0.10	Закрепление отсутствует
171	-	-	399910.48	3206982.43	Картометрический метод	0.10	Закрепление отсутствует
172	-	-	399931.60	3206965.84	Картометрический метод	0.10	Закрепление отсутствует
173	-	-	399929.41	3206937.49	Картометрический метод	0.10	Закрепление отсутствует
174	-	-	399934.82	3206911.32	Картометрический метод	0.10	Закрепление отсутствует
175	-	-	399943.49	3206896.04	Картометрический метод	0.10	Закрепление отсутствует
176	-	-	399957.59	3206881.85	Картометрический метод	0.10	Закрепление отсутствует
177	-	-	399963.01	3206870.94	Картометрический метод	0.10	Закрепление отсутствует
178	-	-	399953.20	3206814.26	Картометрический метод	0.10	Закрепление отсутствует
179	-	-	399953.17	3206785.90	Картометрический метод	0.10	Закрепление отсутствует
180	-	-	399964.01	3206765.18	Картометрический метод	0.10	Закрепление отсутствует
181	-	-	399964.68	3206738.91	Картометрический метод	0.10	Закрепление отсутствует
182	-	-	399977.02	3206701.78	Картометрический метод	0.10	Закрепление отсутствует
183	-	-	399977.01	3206687.22	Картометрический метод	0.10	Закрепление отсутствует
184	-	-	399957.40	3206646.34	Картометрический метод	0.10	Закрепление отсутствует
185	-	-	399999.74	3206640.84	Картометрический метод	0.10	Закрепление отсутствует
186	-	-	400014.93	3206634.28	Картометрический метод	0.10	Закрепление отсутствует
187	-	-	400035.56	3206635.34	Картометрический метод	0.10	Закрепление отсутствует
150	-	-	400052.93	3206646.23	Картометрический метод	0.10	Закрепление отсутствует
188	-	-	399397.88	3206950.87	Картометрический метод	0.10	Закрепление отсутствует
189	-	-	399429.86	3207007.90	Картометрический метод	0.10	Закрепление отсутствует
190	-	-	399472.05	3207058.23	Картометрический метод	0.10	Закрепление отсутствует
191	-	-	399479.18	3207084.00	Картометрический метод	0.10	Закрепление отсутствует
192	-	-	399461.83	3207109.04	Картометрический метод	0.10	Закрепление отсутствует
193	-	-	399440.50	3207116.18	Картометрический метод	0.10	Закрепление отсутствует



**ТЕКСТОВОЕ ОПИСАНИЕ**  
**местоположения границ населенных пунктов, территориальных зон**

Прохождение границы		Описание прохождения границы
от точки	до точки	
1	2	3
1	2	-
2	3	-
3	4	-
4	5	-
5	6	-
6	7	-
7	8	-
8	9	-
9	10	-
10	11	-
11	12	-
12	13	-
13	14	-
14	15	-
15	16	-
16	17	-
17	18	-
18	19	-
19	20	-
20	21	-
21	22	-
22	23	-
23	24	-
24	25	-
25	26	-
26	27	-
27	28	-
28	29	-
29	30	-
30	31	-
31	32	-
32	33	-
33	34	-
34	35	-
35	36	-
36	37	-
37	38	-

**ТЕКСТОВОЕ ОПИСАНИЕ**  
**местоположения границ населенных пунктов, территориальных зон**

Прохождение границы		Описание прохождения границы
от точки	до точки	
1	2	3
38	39	-
39	40	-
40	41	-
41	42	-
42	43	-
43	44	-
44	45	-
45	46	-
46	47	-
47	48	-
48	49	-
49	50	-
50	51	-
51	52	-
52	53	-
53	54	-
54	55	-
55	56	-
56	57	-
57	58	-
58	59	-
59	60	-
60	61	-
61	62	-
62	63	-
63	64	-
64	65	-
65	66	-
66	67	-
67	68	-
68	69	-
69	70	-
70	71	-
71	72	-
72	73	-
73	74	-
74	75	-

**ТЕКСТОВОЕ ОПИСАНИЕ**  
**местоположения границ населенных пунктов, территориальных зон**

Прохождение границы		Описание прохождения границы
от точки	до точки	
1	2	3
75	76	-
76	77	-
77	78	-
78	79	-
79	80	-
80	81	-
81	82	-
82	83	-
83	84	-
84	85	-
85	86	-
86	87	-
87	88	-
88	89	-
89	90	-
90	91	-
91	92	-
92	93	-
93	94	-
94	95	-
95	96	-
96	97	-
97	98	-
98	99	-
99	100	-
100	101	-
101	102	-
102	103	-
103	104	-
104	105	-
105	106	-
106	107	-
107	108	-
108	109	-
109	110	-
110	111	-
111	112	-

**ТЕКСТОВОЕ ОПИСАНИЕ**  
**местоположения границ населенных пунктов, территориальных зон**

Прохождение границы		Описание прохождения границы
от точки	до точки	
1	2	3
112	113	-
113	114	-
114	115	-
115	116	-
116	117	-
117	118	-
118	119	-
119	120	-
120	121	-
121	122	-
122	123	-
123	124	-
124	125	-
125	126	-
126	127	-
127	1	-
128	129	-
129	130	-
130	131	-
131	132	-
132	133	-
133	134	-
134	135	-
135	136	-
136	137	-
137	138	-
138	139	-
139	140	-
140	141	-
141	128	-
142	143	-
143	144	-
144	145	-
145	146	-
146	147	-
147	148	-
148	149	-

**ТЕКСТОВОЕ ОПИСАНИЕ**  
**местоположения границ населенных пунктов, территориальных зон**

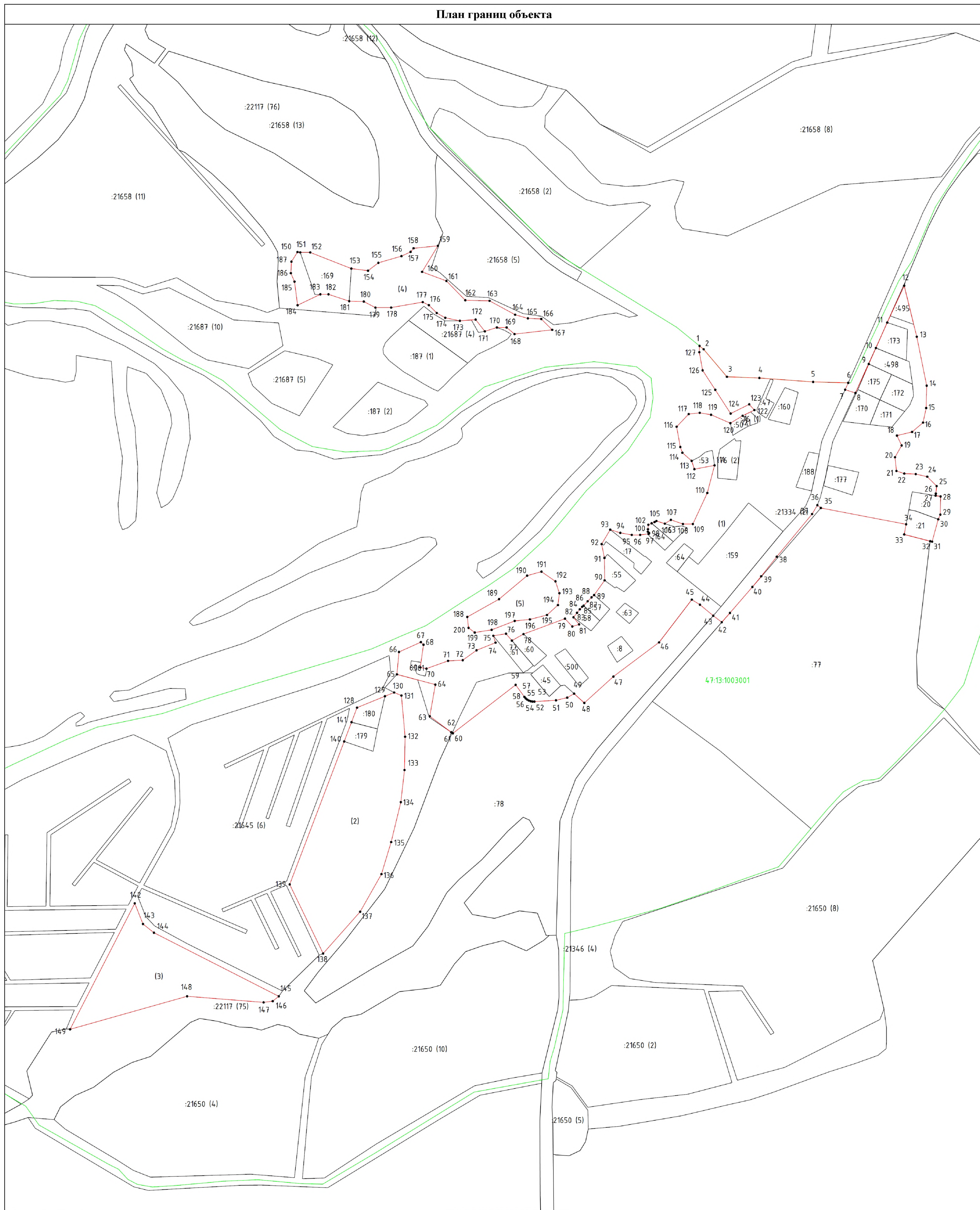
Прохождение границы		Описание прохождения границы
от точки	до точки	
1	2	3
149	142	-
150	151	-
151	152	-
152	153	-
153	154	-
154	155	-
155	156	-
156	157	-
157	158	-
158	159	-
159	160	-
160	161	-
161	162	-
162	163	-
163	164	-
164	165	-
165	166	-
166	167	-
167	168	-
168	169	-
169	170	-
170	171	-
171	172	-
172	173	-
173	174	-
174	175	-
175	176	-
176	177	-
177	178	-
178	179	-
179	180	-
180	181	-
181	182	-
182	183	-
183	184	-
184	185	-
185	186	-



**ТЕКСТОВОЕ ОПИСАНИЕ**  
**местоположения границ населенных пунктов, территориальных зон**

Прохождение границы		Описание прохождения границы
от точки	до точки	
1	2	3
186	187	-
187	150	-
188	189	-
189	190	-
190	191	-
191	192	-
192	193	-
193	194	-
194	195	-
195	196	-
196	197	-
197	198	-
198	199	-
199	200	-
200	188	-

План границ объекта



Масштаб 1:4500

Условные обозначения

- - Характерная точка границы, сведения о которой позволяют однозначно определить ее положение на местности
- 47:13:1003001 - Номер кадастрового квартала
- - Часть границы, сведения ЕГРН о которой позволяют однозначно определить ее положение на местности
- 1 - Обозначение новой характерной точки
- :8 - Кадастровый номер земельного участка
- :21334 (2) - Обозначение контура земельного участка
- (red line) - граница населенного пункта

Подпись \_\_\_\_\_

Дата "\_\_\_" "\_\_\_" г.

Место для оттиска печати (при наличии) лица, составившего описание местоположения границ объекта

**ГРАФИЧЕСКОЕ ОПИСАНИЕ**

**местоположения границ населенных пунктов, территориальных зон, особо охраняемых природных территорий, зон с особыми условиями использования территории**

**деревня Липная Горка Тихвинского муниципального района Ленинградской области**

(наименование объекта, местоположение границ которого описано (далее - объект))

**Раздел 1****Сведения об объекте**

№ п/п	Характеристики объекта	Описание характеристик
1	2	3
1.	Местоположение объекта	Ленинградская область, район Тихвинский, деревня Липная Горка
2.	Площадь объекта +/- величина погрешности определения площади (P +/- Дельта P)	1672951 +/- 453 м <sup>2</sup>
3.	Иные характеристики объекта	-

## Раздел 2

## Сведения о местоположении границ объекта

1. Система координат -

2. Сведения о характерных точках границ объекта

Обозначение характерных точек границ	Координаты, м		Метод определения координат характерной точки	Средняя квадратическая погрешность положения характерной точки (Mt), м	Описание обозначения точки на местности (при наличии)
	X	Y			
1	2	3	4	5	6
-	-	-	-	-	-

3. Сведения о характерных точках части (частей) границы объекта

Обозначение характерных точек части границы	Координаты, м		Метод определения координат характерной точки	Средняя квадратическая погрешность положения характерной точки (Mt), м	Описание обозначения точки на местности (при наличии)
	X	Y			
1	2	3	4	5	6
-	-	-	-	-	-

## Раздел 3

## Сведения о местоположении измененных (уточненных) границ объекта

1. Система координат МСК-47, зона 3

2. Сведения о характерных точках границ объекта

Обозначение характерных точек границ	Существующие координаты, м		Измененные (уточненные) координаты, м		Метод определения координат характерной точки	Средняя квадратическая погрешность положения характерной точки (M <sub>t</sub> ), м	Описание обозначения точки на местности (при наличии)
	X	Y	X	Y			
1	2	3	4	5	6	7	8
1	-	-	397238.87	3206017.92	Картометрический метод	0.10	Закрепление отсутствует
2	-	-	397255.81	3206028.11	Картометрический метод	0.10	Закрепление отсутствует
3	-	-	397253.55	3206049.45	Картометрический метод	0.10	Закрепление отсутствует
4	-	-	397220.80	3206086.86	Картометрический метод	0.10	Закрепление отсутствует
5	-	-	397212.35	3206122.42	Картометрический метод	0.10	Закрепление отсутствует
6	-	-	397212.83	3206147.15	Картометрический метод	0.10	Закрепление отсутствует
7	-	-	397201.41	3206162.96	Картометрический метод	0.10	Закрепление отсутствует
8	-	-	397193.81	3206191.86	Картометрический метод	0.10	Закрепление отсутствует
9	-	-	397186.19	3206236.02	Картометрический метод	0.10	Закрепление отсутствует
10	-	-	397144.74	3206278.95	Картометрический метод	0.10	Закрепление отсутствует
11	-	-	397139.57	3206284.83	Картометрический метод	0.10	Закрепление отсутствует
12	-	-	397118.40	3206298.55	Картометрический метод	0.10	Закрепление отсутствует
13	-	-	397111.50	3206311.56	Картометрический метод	0.10	Закрепление отсутствует
14	-	-	397102.89	3206326.15	Картометрический метод	0.10	Закрепление отсутствует
15	-	-	397100.08	3206329.40	Картометрический метод	0.10	Закрепление отсутствует
16	-	-	397092.34	3206338.85	Картометрический метод	0.10	Закрепление отсутствует
17	-	-	397087.01	3206343.33	Картометрический метод	0.10	Закрепление отсутствует
18	-	-	397077.69	3206352.70	Картометрический метод	0.10	Закрепление отсутствует
19	-	-	397081.48	3206473.89	Картометрический метод	0.10	Закрепление отсутствует
20	-	-	397080.93	3206502.79	Картометрический метод	0.10	Закрепление отсутствует
21	-	-	397068.90	3206567.80	Картометрический метод	0.10	Закрепление отсутствует
22	-	-	397117.27	3206629.70	Картометрический метод	0.10	Закрепление отсутствует

2. Сведения о характерных точках границ объекта							
Обозначение характерных точек границ	Существующие координаты, м		Измененные (уточненные) координаты, м		Метод определения координат характерной точки	Средняя квадратическая погрешность положения характерной точки (M <sub>t</sub> ), м	Описание обозначения точки на местности (при наличии)
	X	Y	X	Y			
1	2	3	4	5	6	7	8
23	-	-	397182.23	3206629.67	Картометрический метод	0.10	Закрепление отсутствует
24	-	-	397238.81	3206604.42	Картометрический метод	0.10	Закрепление отсутствует
25	-	-	397263.94	3206673.78	Картометрический метод	0.10	Закрепление отсутствует
26	-	-	397412.22	3206614.26	Картометрический метод	0.10	Закрепление отсутствует
27	-	-	397460.43	3206593.90	Картометрический метод	0.10	Закрепление отсутствует
28	-	-	397501.10	3206576.94	Картометрический метод	0.10	Закрепление отсутствует
29	-	-	397520.99	3206591.11	Картометрический метод	0.10	Закрепление отсутствует
30	-	-	397592.66	3206593.88	Картометрический метод	0.10	Закрепление отсутствует
31	-	-	397634.30	3206601.24	Картометрический метод	0.10	Закрепление отсутствует
32	-	-	397640.09	3206601.99	Картометрический метод	0.10	Закрепление отсутствует
33	-	-	397647.66	3206604.70	Картометрический метод	0.10	Закрепление отсутствует
34	-	-	397674.70	3206631.66	Картометрический метод	0.10	Закрепление отсутствует
35	-	-	397701.40	3206667.46	Картометрический метод	0.10	Закрепление отсутствует
36	-	-	397726.35	3206714.71	Картометрический метод	0.10	Закрепление отсутствует
37	-	-	397746.59	3206760.86	Картометрический метод	0.10	Закрепление отсутствует
38	-	-	397757.18	3206804.74	Картометрический метод	0.10	Закрепление отсутствует
39	-	-	397706.93	3206838.81	Картометрический метод	0.10	Закрепление отсутствует
40	-	-	397742.62	3206891.75	Картометрический метод	0.10	Закрепление отсутствует
41	-	-	397774.82	3206935.59	Картометрический метод	0.10	Закрепление отсутствует
42	-	-	397801.87	3206961.19	Картометрический метод	0.10	Закрепление отсутствует
43	-	-	397840.05	3206999.01	Картометрический метод	0.10	Закрепление отсутствует
44	-	-	397768.92	3206984.58	Картометрический метод	0.10	Закрепление отсутствует
45	-	-	397742.21	3206975.47	Картометрический метод	0.10	Закрепление отсутствует
46	-	-	397722.84	3206962.48	Картометрический метод	0.10	Закрепление отсутствует
47	-	-	397706.01	3206951.22	Картометрический метод	0.10	Закрепление отсутствует

2. Сведения о характерных точках границ объекта							
Обозначение характерных точек границ	Существующие координаты, м		Измененные (уточненные) координаты, м		Метод определения координат характерной точки	Средняя квадратическая погрешность положения характерной точки (M <sub>t</sub> ), м	Описание обозначения точки на местности (при наличии)
	X	Y	X	Y			
1	2	3	4	5	6	7	8
48	-	-	397701.06	3206971.08	Картометрический метод	0.10	Закрепление отсутствует
49	-	-	397695.22	3206992.19	Картометрический метод	0.10	Закрепление отсутствует
50	-	-	397692.77	3207001.92	Картометрический метод	0.10	Закрепление отсутствует
51	-	-	397688.15	3207017.23	Картометрический метод	0.10	Закрепление отсутствует
52	-	-	397672.83	3207012.61	Картометрический метод	0.10	Закрепление отсутствует
53	-	-	397664.62	3207013.06	Картометрический метод	0.10	Закрепление отсутствует
54	-	-	397658.94	3207014.71	Картометрический метод	0.10	Закрепление отсутствует
55	-	-	397658.32	3207018.00	Картометрический метод	0.10	Закрепление отсутствует
56	-	-	397649.22	3207083.43	Картометрический метод	0.10	Закрепление отсутствует
57	-	-	397668.10	3207092.42	Картометрический метод	0.10	Закрепление отсутствует
58	-	-	397730.94	3207123.76	Картометрический метод	0.10	Закрепление отсутствует
59	-	-	397691.35	3207213.84	Картометрический метод	0.10	Закрепление отсутствует
60	-	-	397747.18	3207255.26	Картометрический метод	0.10	Закрепление отсутствует
61	-	-	397814.47	3207287.16	Картометрический метод	0.10	Закрепление отсутствует
62	-	-	397772.32	3207306.13	Картометрический метод	0.10	Закрепление отсутствует
63	-	-	397755.90	3207346.92	Картометрический метод	0.10	Закрепление отсутствует
64	-	-	397779.70	3207391.15	Картометрический метод	0.10	Закрепление отсутствует
65	-	-	397778.93	3207500.19	Картометрический метод	0.10	Закрепление отсутствует
66	-	-	397777.62	3207521.46	Картометрический метод	0.10	Закрепление отсутствует
67	-	-	397747.08	3207631.82	Картометрический метод	0.10	Закрепление отсутствует
68	-	-	397739.50	3207634.25	Картометрический метод	0.10	Закрепление отсутствует
69	-	-	397699.10	3207634.28	Картометрический метод	0.10	Закрепление отсутствует
70	-	-	397691.07	3207645.31	Картометрический метод	0.10	Закрепление отсутствует
71	-	-	397685.68	3207644.59	Картометрический метод	0.10	Закрепление отсутствует
72	-	-	397685.02	3207646.88	Картометрический метод	0.10	Закрепление отсутствует

2. Сведения о характерных точках границ объекта							
Обозначение характерных точек границ	Существующие координаты, м		Измененные (уточненные) координаты, м		Метод определения координат характерной точки	Средняя квадратическая погрешность положения характерной точки (M <sub>t</sub> ), м	Описание обозначения точки на местности (при наличии)
	X	Y	X	Y			
1	2	3	4	5	6	7	8
73	-	-	397695.49	3207659.50	Картометрический метод	0.10	Закрепление отсутствует
74	-	-	397714.35	3207661.58	Картометрический метод	0.10	Закрепление отсутствует
75	-	-	397735.88	3207643.37	Картометрический метод	0.10	Закрепление отсутствует
76	-	-	397752.07	3207642.65	Картометрический метод	0.10	Закрепление отсутствует
77	-	-	397760.66	3207643.90	Картометрический метод	0.10	Закрепление отсутствует
78	-	-	397765.94	3207652.86	Картометрический метод	0.10	Закрепление отсутствует
79	-	-	397756.26	3207686.80	Картометрический метод	0.10	Закрепление отсутствует
80	-	-	397743.68	3207691.00	Картометрический метод	0.10	Закрепление отсутствует
81	-	-	397731.11	3207682.60	Картометрический метод	0.10	Закрепление отсутствует
82	-	-	397716.44	3207672.09	Картометрический метод	0.10	Закрепление отсутствует
83	-	-	397701.78	3207672.09	Картометрический метод	0.10	Закрепление отсутствует
84	-	-	397697.59	3207672.09	Картометрический метод	0.10	Закрепление отсутствует
85	-	-	397693.40	3207682.62	Картометрический метод	0.10	Закрепление отсутствует
86	-	-	397697.98	3207695.65	Картометрический метод	0.10	Закрепление отсутствует
87	-	-	397716.44	3207709.94	Картометрический метод	0.10	Закрепление отсутствует
88	-	-	397718.73	3207715.94	Картометрический метод	0.10	Закрепление отсутствует
89	-	-	397691.55	3207798.28	Картометрический метод	0.10	Закрепление отсутствует
90	-	-	397677.93	3207845.89	Картометрический метод	0.10	Закрепление отсутствует
91	-	-	397615.84	3207928.60	Картометрический метод	0.10	Закрепление отсутствует
92	-	-	397615.84	3207941.21	Картометрический метод	0.10	Закрепление отсутствует
93	-	-	397639.42	3207987.50	Картометрический метод	0.10	Закрепление отсутствует
94	-	-	397657.93	3208009.62	Картометрический метод	0.10	Закрепление отсутствует
95	-	-	397691.44	3208035.26	Картометрический метод	0.10	Закрепление отсутствует
96	-	-	397727.60	3208056.48	Картометрический метод	0.10	Закрепление отсутствует
97	-	-	397753.17	3208067.96	Картометрический метод	0.10	Закрепление отсутствует



2. Сведения о характерных точках границ объекта							
Обозначение характерных точек границ	Существующие координаты, м		Измененные (уточненные) координаты, м		Метод определения координат характерной точки	Средняя квадратическая погрешность положения характерной точки (M <sub>t</sub> ), м	Описание обозначения точки на местности (при наличии)
	X	Y	X	Y			
1	2	3	4	5	6	7	8
98	-	-	397778.74	3208083.00	Картометрический метод	0.10	Закрепление отсутствует
99	-	-	397795.50	3208097.14	Картометрический метод	0.10	Закрепление отсутствует
100	-	-	397803.43	3208112.18	Картометрический метод	0.10	Закрепление отсутствует
101	-	-	397800.68	3208132.77	Картометрический метод	0.10	Закрепление отсутствует
102	-	-	397789.32	3208148.46	Картометрический метод	0.10	Закрепление отсутствует
103	-	-	397777.85	3208154.66	Картометрический метод	0.10	Закрепление отсутствует
104	-	-	397758.45	3208166.16	Картометрический метод	0.10	Закрепление отсутствует
105	-	-	397789.72	3208218.62	Картометрический метод	0.10	Закрепление отсутствует
106	-	-	397728.96	3208214.44	Картометрический метод	0.10	Закрепление отсутствует
107	-	-	397697.53	3208203.94	Картометрический метод	0.10	Закрепление отсутствует
108	-	-	397647.24	3208172.43	Картометрический метод	0.10	Закрепление отсутствует
109	-	-	397584.39	3208107.30	Картометрический метод	0.10	Закрепление отсутствует
110	-	-	397555.05	3208096.80	Картометрический метод	0.10	Закрепление отсутствует
111	-	-	397532.00	3208098.90	Картометрический метод	0.10	Закрепление отсутствует
112	-	-	397515.24	3208107.32	Картометрический метод	0.10	Закрепление отсутствует
113	-	-	397523.60	3208252.36	Картометрический метод	0.10	Закрепление отсутствует
114	-	-	397513.12	3208281.80	Картометрический метод	0.10	Закрепление отсутствует
115	-	-	397511.03	3208286.53	Картометрический метод	0.10	Закрепление отсутствует
116	-	-	397503.69	3208287.06	Картометрический метод	0.10	Закрепление отсутствует
117	-	-	397496.36	3208280.76	Картометрический метод	0.10	Закрепление отсутствует
118	-	-	397501.08	3208258.16	Картометрический метод	0.10	Закрепление отсутствует
119	-	-	397503.18	3208217.16	Картометрический метод	0.10	Закрепление отсутствует
120	-	-	397500.04	3208173.02	Картометрический метод	0.10	Закрепление отсутствует
121	-	-	397484.31	3208150.96	Картометрический метод	0.10	Закрепление отсутствует
122	-	-	397481.18	3208141.50	Картометрический метод	0.10	Закрепление отсутствует

2. Сведения о характерных точках границ объекта							
Обозначение характерных точек границ	Существующие координаты, м		Измененные (уточненные) координаты, м		Метод определения координат характерной точки	Средняя квадратическая погрешность положения характерной точки (M <sub>t</sub> ), м	Описание обозначения точки на местности (при наличии)
	X	Y	X	Y			
1	2	3	4	5	6	7	8
123	-	-	397485.38	3208097.88	Картометрический метод	0.10	Закрепление отсутствует
124	-	-	397482.75	3208084.22	Картометрический метод	0.10	Закрепление отсутствует
125	-	-	397471.76	3208070.56	Картометрический метод	0.10	Закрепление отсутствует
126	-	-	397456.57	3208060.58	Картометрический метод	0.10	Закрепление отсутствует
127	-	-	397433.00	3208060.06	Картометрический метод	0.10	Закрепление отсутствует
128	-	-	397417.28	3208071.10	Картометрический метод	0.10	Закрепление отсутствует
129	-	-	397405.23	3208098.96	Картометрический метод	0.10	Закрепление отсутствует
130	-	-	397399.53	3208103.70	Картометрический метод	0.10	Закрепление отсутствует
131	-	-	397391.15	3208097.12	Картометрический метод	0.10	Закрепление отсутствует
132	-	-	397382.18	3208082.68	Картометрический метод	0.10	Закрепление отсутствует
133	-	-	397331.36	3208108.45	Картометрический метод	0.10	Закрепление отсутствует
134	-	-	397318.79	3208112.66	Картометрический метод	0.10	Закрепление отсутствует
135	-	-	397250.51	3208142.14	Картометрический метод	0.10	Закрепление отсутствует
136	-	-	397240.73	3208138.44	Картометрический метод	0.10	Закрепление отсутствует
137	-	-	397236.54	3208127.94	Картометрический метод	0.10	Закрепление отсутствует
138	-	-	397241.26	3208116.38	Картометрический метод	0.10	Закрепление отсутствует
139	-	-	397278.94	3208089.13	Картометрический метод	0.10	Закрепление отсутствует
140	-	-	397284.40	3208075.60	Картометрический метод	0.10	Закрепление отсутствует
141	-	-	397284.89	3208056.66	Картометрический метод	0.10	Закрепление отсутствует
142	-	-	397347.51	3208010.63	Картометрический метод	0.10	Закрепление отсутствует
143	-	-	397368.68	3207988.50	Картометрический метод	0.10	Закрепление отсутствует
144	-	-	397402.19	3207953.10	Картометрический метод	0.10	Закрепление отсутствует
145	-	-	397413.66	3207937.18	Картометрический метод	0.10	Закрепление отсутствует
146	-	-	397426.89	3207917.70	Картометрический метод	0.10	Закрепление отсутствует
147	-	-	397431.44	3207890.32	Картометрический метод	0.10	Закрепление отсутствует

2. Сведения о характерных точках границ объекта							
Обозначение характерных точек границ	Существующие координаты, м		Измененные (уточненные) координаты, м		Метод определения координат характерной точки	Средняя квадратическая погрешность положения характерной точки (M <sub>t</sub> ), м	Описание обозначения точки на местности (при наличии)
	X	Y	X	Y			
1	2	3	4	5	6	7	8
148	-	-	397411.54	3207879.28	Картометрический метод	0.10	Закрепление отсутствует
149	-	-	397402.63	3207878.24	Картометрический метод	0.10	Закрепление отсутствует
150	-	-	397378.53	3207908.20	Картометрический метод	0.10	Закрепление отсутствует
151	-	-	397362.82	3207910.32	Картометрический метод	0.10	Закрепление отсутствует
152	-	-	397357.06	3207906.64	Картометрический метод	0.10	Закрепление отсутствует
153	-	-	397399.50	3207819.38	Картометрический метод	0.10	Закрепление отсутствует
154	-	-	397393.74	3207815.70	Картометрический метод	0.10	Закрепление отсутствует
155	-	-	397365.97	3207825.18	Картометрический метод	0.10	Закрепление отсутствует
156	-	-	397348.68	3207864.07	Картометрический метод	0.10	Закрепление отсутствует
157	-	-	397346.06	3207868.80	Картометрический метод	0.10	Закрепление отсутствует
158	-	-	397335.58	3207873.54	Картометрический метод	0.10	Закрепление отсутствует
159	-	-	397305.72	3207878.80	Картометрический метод	0.10	Закрепление отсутствует
160	-	-	397301.01	3207881.44	Картометрический метод	0.10	Закрепление отсутствует
161	-	-	397282.14	3207894.58	Картометрический метод	0.10	Закрепление отсутствует
162	-	-	397268.52	3207908.25	Картометрический метод	0.10	Закрепление отсутствует
163	-	-	397241.28	3207925.08	Картометрический метод	0.10	Закрепление отсутствует
164	-	-	397218.75	3207944.01	Картометрический метод	0.10	Закрепление отсутствует
165	-	-	397164.26	3208009.20	Картометрический метод	0.10	Закрепление отсутствует
166	-	-	397142.26	3208029.18	Картометрический метод	0.10	Закрепление отсутствует
167	-	-	397106.64	3208066.50	Картометрический метод	0.10	Закрепление отсутствует
168	-	-	397073.10	3208107.51	Картометрический метод	0.10	Закрепление отсутствует
169	-	-	397049.52	3208142.73	Картометрический метод	0.10	Закрепление отсутствует
170	-	-	397037.47	3208185.30	Картометрический метод	0.10	Закрепление отсутствует
171	-	-	397024.37	3208218.94	Картометрический метод	0.10	Закрепление отсутствует
172	-	-	397006.56	3208222.10	Картометрический метод	0.10	Закрепление отсутствует

2. Сведения о характерных точках границ объекта							
Обозначение характерных точек границ	Существующие координаты, м		Измененные (уточненные) координаты, м		Метод определения координат характерной точки	Средняя квадратическая погрешность положения характерной точки (M <sub>t</sub> ), м	Описание обозначения точки на местности (при наличии)
	X	Y	X	Y			
1	2	3	4	5	6	7	8
173	-	-	396997.13	3208218.43	Картометрический метод	0.10	Закрепление отсутствует
174	-	-	396967.28	3208196.37	Картометрический метод	0.10	Закрепление отсутствует
175	-	-	396942.13	3208182.72	Картометрический метод	0.10	Закрепление отсутствует
176	-	-	396927.99	3208178.00	Картометрический метод	0.10	Закрепление отсутствует
177	-	-	396885.32	3208186.60	Картометрический метод	0.10	Закрепление отсутствует
178	-	-	396889.79	3208143.62	Картометрический метод	0.10	Закрепление отсутствует
179	-	-	396908.13	3208094.74	Картометрический метод	0.10	Закрепление отсутствует
180	-	-	396937.40	3208049.89	Картометрический метод	0.10	Закрепление отсутствует
181	-	-	396962.14	3208018.76	Картометрический метод	0.10	Закрепление отсутствует
182	-	-	396996.13	3207988.64	Картометрический метод	0.10	Закрепление отсутствует
183	-	-	397035.84	3207956.76	Картометрический метод	0.10	Закрепление отсутствует
184	-	-	397079.59	3207919.15	Картометрический метод	0.10	Закрепление отсутствует
185	-	-	397121.32	3207874.81	Картометрический метод	0.10	Закрепление отсутствует
186	-	-	397141.60	3207845.03	Картометрический метод	0.10	Закрепление отсутствует
187	-	-	397168.18	3207801.20	Картометрический метод	0.10	Закрепление отсутствует
188	-	-	397180.23	3207763.49	Картометрический метод	0.10	Закрепление отсутствует
189	-	-	397197.04	3207701.16	Картометрический метод	0.10	Закрепление отсутствует
190	-	-	397203.42	3207653.88	Картометрический метод	0.10	Закрепление отсутствует
191	-	-	397204.95	3207616.36	Картометрический метод	0.10	Закрепление отсутствует
192	-	-	397193.50	3207573.45	Картометрический метод	0.10	Закрепление отсутствует
193	-	-	397168.10	3207536.85	Картометрический метод	0.10	Закрепление отсутствует
194	-	-	397152.93	3207503.62	Картометрический метод	0.10	Закрепление отсутствует
195	-	-	397112.82	3207455.50	Картометрический метод	0.10	Закрепление отсутствует
196	-	-	397080.43	3207422.26	Картометрический метод	0.10	Закрепление отсутствует
197	-	-	397053.76	3207383.39	Картометрический метод	0.10	Закрепление отсутствует

2. Сведения о характерных точках границ объекта							
Обозначение характерных точек границ	Существующие координаты, м		Измененные (уточненные) координаты, м		Метод определения координат характерной точки	Средняя квадратическая погрешность положения характерной точки (M <sub>t</sub> ), м	Описание обозначения точки на местности (при наличии)
	X	Y	X	Y			
1	2	3	4	5	6	7	8
198	-	-	397042.32	3207342.92	Картометрический метод	0.10	Закрепление отсутствует
199	-	-	397042.82	3207324.92	Картометрический метод	0.10	Закрепление отсутствует
200	-	-	397060.91	3207306.24	Картометрический метод	0.10	Закрепление отсутствует
201	-	-	397094.90	3207300.02	Картометрический метод	0.10	Закрепление отсутствует
202	-	-	397114.92	3207309.02	Картометрический метод	0.10	Закрепление отсутствует
203	-	-	397163.38	3207356.72	Картометрический метод	0.10	Закрепление отсутствует
204	-	-	397212.60	3207411.92	Картометрический метод	0.10	Закрепление отсутствует
205	-	-	397246.00	3207458.52	Картометрический метод	0.10	Закрепление отсутствует
206	-	-	397268.38	3207502.52	Картометрический метод	0.10	Закрепление отсутствует
207	-	-	397289.16	3207532.06	Картометрический метод	0.10	Закрепление отсутствует
208	-	-	397309.27	3207545.01	Картометрический метод	0.10	Закрепление отсутствует
209	-	-	397342.76	3207554.77	Картометрический метод	0.10	Закрепление отсутствует
210	-	-	397377.84	3207553.26	Картометрический метод	0.10	Закрепление отсутствует
211	-	-	397399.63	3207538.96	Картометрический метод	0.10	Закрепление отсутствует
212	-	-	397425.29	3207508.08	Картометрический метод	0.10	Закрепление отсутствует
213	-	-	397412.42	3207446.24	Картометрический метод	0.10	Закрепление отсутствует
214	-	-	397404.68	3207388.19	Картометрический метод	0.10	Закрепление отсутствует
215	-	-	397387.10	3207348.98	Картометрический метод	0.10	Закрепление отсутствует
216	-	-	397327.19	3207284.62	Картометрический метод	0.10	Закрепление отсутствует
217	-	-	397230.36	3207216.05	Картометрический метод	0.10	Закрепление отсутствует
218	-	-	397167.42	3207187.20	Картометрический метод	0.10	Закрепление отсутствует
219	-	-	397145.80	3207163.14	Картометрический метод	0.10	Закрепление отсутствует
220	-	-	397114.42	3207130.66	Картометрический метод	0.10	Закрепление отсутствует
221	-	-	397083.71	3207116.78	Картометрический метод	0.10	Закрепление отсутствует
222	-	-	397058.89	3207111.22	Картометрический метод	0.10	Закрепление отсутствует

2. Сведения о характерных точках границ объекта							
Обозначение характерных точек границ	Существующие координаты, м		Измененные (уточненные) координаты, м		Метод определения координат характерной точки	Средняя квадратическая погрешность положения характерной точки (Mt), м	Описание обозначения точки на местности (при наличии)
	X	Y	X	Y			
1	2	3	4	5	6	7	8
223	-	-	397033.74	3207112.48	Картометрический метод	0.10	Закрепление отсутствует
224	-	-	397020.28	3207112.06	Картометрический метод	0.10	Закрепление отсутствует
225	-	-	396988.05	3207123.59	Картометрический метод	0.10	Закрепление отсутствует
226	-	-	396938.33	3207133.26	Картометрический метод	0.10	Закрепление отсутствует
227	-	-	396882.64	3207139.16	Картометрический метод	0.10	Закрепление отсутствует
228	-	-	396840.48	3207138.56	Картометрический метод	0.10	Закрепление отсутствует
229	-	-	396779.49	3207145.38	Картометрический метод	0.10	Закрепление отсутствует
230	-	-	396727.08	3207158.92	Картометрический метод	0.10	Закрепление отсутствует
231	-	-	396725.48	3207160.10	Картометрический метод	0.10	Закрепление отсутствует
232	-	-	396691.74	3207171.63	Картометрический метод	0.10	Закрепление отсутствует
233	-	-	396649.92	3207175.16	Картометрический метод	0.10	Закрепление отсутствует
234	-	-	396630.58	3207165.40	Картометрический метод	0.10	Закрепление отсутствует
235	-	-	396623.26	3207143.53	Картометрический метод	0.10	Закрепление отсутствует
236	-	-	396634.86	3207117.78	Картометрический метод	0.10	Закрепление отсутствует
237	-	-	396662.29	3207091.03	Картометрический метод	0.10	Закрепление отсутствует
238	-	-	396700.07	3207057.54	Картометрический метод	0.10	Закрепление отсутствует
239	-	-	396716.90	3207027.00	Картометрический метод	0.10	Закрепление отсутствует
240	-	-	396729.26	3207006.73	Картометрический метод	0.10	Закрепление отсутствует
241	-	-	396729.44	3207005.84	Картометрический метод	0.10	Закрепление отсутствует
242	-	-	396722.28	3206978.88	Картометрический метод	0.10	Закрепление отсутствует
243	-	-	396717.48	3206959.62	Картометрический метод	0.10	Закрепление отсутствует
244	-	-	396680.07	3206942.02	Картометрический метод	0.10	Закрепление отсутствует
245	-	-	396648.75	3206936.19	Картометрический метод	0.10	Закрепление отсутствует
246	-	-	396617.76	3206947.16	Картометрический метод	0.10	Закрепление отсутствует
247	-	-	396583.80	3206966.68	Картометрический метод	0.10	Закрепление отсутствует

2. Сведения о характерных точках границ объекта							
Обозначение характерных точек границ	Существующие координаты, м		Измененные (уточненные) координаты, м		Метод определения координат характерной точки	Средняя квадратическая погрешность положения характерной точки (Mt), м	Описание обозначения точки на местности (при наличии)
	X	Y	X	Y			
1	2	3	4	5	6	7	8
248	-	-	396553.35	3206989.90	Картометрический метод	0.10	Закрепление отсутствует
249	-	-	396514.89	3207014.98	Картометрический метод	0.10	Закрепление отсутствует
250	-	-	396489.32	3207025.49	Картометрический метод	0.10	Закрепление отсутствует
251	-	-	396448.43	3207034.32	Картометрический метод	0.10	Закрепление отсутствует
252	-	-	396412.08	3207051.58	Картометрический метод	0.10	Закрепление отсутствует
253	-	-	396375.15	3207067.90	Картометрический метод	0.10	Закрепление отсутствует
254	-	-	396332.66	3207083.88	Картометрический метод	0.10	Закрепление отсутствует
255	-	-	396260.81	3207096.92	Картометрический метод	0.10	Закрепление отсутствует
256	-	-	396220.76	3207111.30	Картометрический метод	0.10	Закрепление отсутствует
257	-	-	396200.40	3207123.08	Картометрический метод	0.10	Закрепление отсутствует
258	-	-	396173.97	3207148.08	Картометрический метод	0.10	Закрепление отсутствует
259	-	-	396165.94	3207146.93	Картометрический метод	0.10	Закрепление отсутствует
260	-	-	396169.56	3207123.57	Картометрический метод	0.10	Закрепление отсутствует
261	-	-	396170.61	3207108.33	Картометрический метод	0.10	Закрепление отсутствует
262	-	-	396156.47	3207107.81	Картометрический метод	0.10	Закрепление отсутствует
263	-	-	396121.89	3207133.05	Картометрический метод	0.10	Закрепление отсутствует
264	-	-	396110.36	3207153.55	Картометрический метод	0.10	Закрепление отсутствует
265	-	-	396082.59	3207187.72	Картометрический метод	0.10	Закрепление отсутствует
266	-	-	396073.69	3207190.88	Картометрический метод	0.10	Закрепление отсутствует
267	-	-	396059.02	3207186.16	Картометрический метод	0.10	Закрепление отсутствует
268	-	-	396038.59	3207169.88	Картометрический метод	0.10	Закрепление отсутствует
269	-	-	396062.17	3207145.69	Картометрический метод	0.10	Закрепление отсутствует
270	-	-	396081.03	3207105.22	Картометрический метод	0.10	Закрепление отсутствует
271	-	-	396096.75	3207093.64	Картометрический метод	0.10	Закрепление отсутствует
272	-	-	396140.23	3207072.61	Картометрический метод	0.10	Закрепление отсутствует

2. Сведения о характерных точках границ объекта							
Обозначение характерных точек границ	Существующие координаты, м		Измененные (уточненные) координаты, м		Метод определения координат характерной точки	Средняя квадратическая погрешность положения характерной точки (Mt), м	Описание обозначения точки на местности (при наличии)
	X	Y	X	Y			
1	2	3	4	5	6	7	8
273	-	-	396162.76	3207041.06	Картометрический метод	0.10	Закрепление отсутствует
274	-	-	396217.47	3207023.80	Картометрический метод	0.10	Закрепление отсутствует
275	-	-	396204.75	3206959.78	Картометрический метод	0.10	Закрепление отсутствует
276	-	-	396232.66	3206953.05	Картометрический метод	0.10	Закрепление отсутствует
277	-	-	396233.41	3206956.18	Картометрический метод	0.10	Закрепление отсутствует
278	-	-	396245.98	3206953.98	Картометрический метод	0.10	Закрепление отсутствует
279	-	-	396275.50	3206944.97	Картометрический метод	0.10	Закрепление отсутствует
280	-	-	396289.13	3206942.12	Картометрический метод	0.10	Закрепление отсутствует
281	-	-	396305.26	3206946.94	Картометрический метод	0.10	Закрепление отсутствует
282	-	-	396313.11	3206951.66	Картометрический метод	0.10	Закрепление отсутствует
283	-	-	396315.21	3206963.22	Картометрический метод	0.10	Закрепление отсутствует
284	-	-	396322.02	3206962.70	Картометрический метод	0.10	Закрепление отсутствует
285	-	-	396349.26	3206938.51	Картометрический метод	0.10	Закрепление отсутствует
286	-	-	396466.09	3206900.62	Картометрический метод	0.10	Закрепление отсутствует
287	-	-	396472.90	3206901.67	Картометрический метод	0.10	Закрепление отсутствует
288	-	-	396483.90	3206906.40	Картометрический метод	0.10	Закрепление отсутствует
289	-	-	396489.66	3206914.28	Картометрический метод	0.10	Закрепление отсутствует
290	-	-	396561.43	3206894.80	Картометрический метод	0.10	Закрепление отсутствует
291	-	-	396557.24	3206875.36	Картометрический метод	0.10	Закрепление отсутствует
292	-	-	396561.44	3206873.78	Картометрический метод	0.10	Закрепление отсутствует
293	-	-	396576.36	3206866.73	Картометрический метод	0.10	Закрепление отсутствует
294	-	-	396581.87	3206849.60	Картометрический метод	0.10	Закрепление отсутствует
295	-	-	396592.34	3206846.96	Картометрический метод	0.10	Закрепление отсутствует
296	-	-	396612.78	3206847.48	Картометрический метод	0.10	Закрепление отсутствует
297	-	-	396626.82	3206853.98	Картометрический метод	0.10	Закрепление отсутствует



2. Сведения о характерных точках границ объекта							
Обозначение характерных точек границ	Существующие координаты, м		Измененные (уточненные) координаты, м		Метод определения координат характерной точки	Средняя квадратическая погрешность положения характерной точки (Mt), м	Описание обозначения точки на местности (при наличии)
	X	Y	X	Y			
1	2	3	4	5	6	7	8
298	-	-	396627.95	3206859.96	Картометрический метод	0.10	Закрепление отсутствует
299	-	-	396644.42	3206860.04	Картометрический метод	0.10	Закрепление отсутствует
300	-	-	396647.73	3206856.68	Картометрический метод	0.10	Закрепление отсутствует
301	-	-	396648.99	3206853.94	Картометрический метод	0.10	Закрепление отсутствует
302	-	-	396656.12	3206851.47	Картометрический метод	0.10	Закрепление отсутствует
303	-	-	396662.54	3206836.42	Картометрический метод	0.10	Закрепление отсутствует
304	-	-	396683.50	3206827.48	Картометрический метод	0.10	Закрепление отсутствует
305	-	-	396702.36	3206829.58	Картометрический метод	0.10	Закрепление отсутствует
306	-	-	396740.08	3206810.64	Картометрический метод	0.10	Закрепление отсутствует
307	-	-	396731.70	3206779.11	Картометрический метод	0.10	Закрепление отсутствует
308	-	-	396907.74	3206587.74	Картометрический метод	0.10	Закрепление отсутствует
309	-	-	396928.69	3206587.74	Картометрический метод	0.10	Закрепление отсутствует
310	-	-	396947.03	3206563.20	Картометрический метод	0.10	Закрепление отсутствует
311	-	-	396951.41	3206521.89	Картометрический метод	0.10	Закрепление отсутствует
312	-	-	396932.72	3206486.16	Картометрический метод	0.10	Закрепление отсутствует
313	-	-	396926.13	3206487.97	Картометрический метод	0.10	Закрепление отсутствует
314	-	-	396918.34	3206494.54	Картометрический метод	0.10	Закрепление отсутствует
315	-	-	396906.76	3206497.49	Картометрический метод	0.10	Закрепление отсутствует
316	-	-	396900.94	3206496.35	Картометрический метод	0.10	Закрепление отсутствует
317	-	-	396896.02	3206492.80	Картометрический метод	0.10	Закрепление отсутствует
318	-	-	396888.66	3206483.61	Картометрический метод	0.10	Закрепление отсутствует
319	-	-	396880.39	3206468.19	Картометрический метод	0.10	Закрепление отсутствует
320	-	-	396876.51	3206456.79	Картометрический метод	0.10	Закрепление отсутствует
321	-	-	396874.97	3206445.28	Картометрический метод	0.10	Закрепление отсутствует
322	-	-	396873.70	3206432.98	Картометрический метод	0.10	Закрепление отсутствует

2. Сведения о характерных точках границ объекта							
Обозначение характерных точек границ	Существующие координаты, м		Измененные (уточненные) координаты, м		Метод определения координат характерной точки	Средняя квадратическая погрешность положения характерной точки (Mt), м	Описание обозначения точки на местности (при наличии)
	X	Y	X	Y			
1	2	3	4	5	6	7	8
323	-	-	396874.08	3206427.00	Картометрический метод	0.10	Закрепление отсутствует
324	-	-	396876.33	3206421.15	Картометрический метод	0.10	Закрепление отсутствует
325	-	-	396879.70	3206416.30	Картометрический метод	0.10	Закрепление отсутствует
326	-	-	396885.53	3206413.67	Картометрический метод	0.10	Закрепление отсутствует
327	-	-	396900.90	3206409.76	Картометрический метод	0.10	Закрепление отсутствует
328	-	-	396894.58	3206379.36	Картометрический метод	0.10	Закрепление отсутствует
329	-	-	396882.21	3206369.13	Картометрический метод	0.10	Закрепление отсутствует
330	-	-	396870.18	3206366.58	Картометрический метод	0.10	Закрепление отсутствует
331	-	-	396873.09	3206332.95	Картометрический метод	0.10	Закрепление отсутствует
332	-	-	396865.08	3206302.98	Картометрический метод	0.10	Закрепление отсутствует
333	-	-	396878.94	3206273.74	Картометрический метод	0.10	Закрепление отсутствует
334	-	-	396912.71	3206256.86	Картометрический метод	0.10	Закрепление отсутствует
335	-	-	396933.81	3206290.22	Картометрический метод	0.10	Закрепление отсутствует
336	-	-	396948.58	3206280.87	Картометрический метод	0.10	Закрепление отсутствует
337	-	-	396965.11	3206271.94	Картометрический метод	0.10	Закрепление отсутствует
338	-	-	396994.16	3206259.88	Картометрический метод	0.10	Закрепление отсутствует
339	-	-	397000.90	3206262.00	Картометрический метод	0.10	Закрепление отсутствует
340	-	-	397004.16	3206251.36	Картометрический метод	0.10	Закрепление отсутствует
341	-	-	397008.36	3206205.11	Картометрический метод	0.10	Закрепление отсутствует
342	-	-	397020.93	3206165.16	Картометрический метод	0.10	Закрепление отсутствует
343	-	-	397035.60	3206144.14	Картометрический метод	0.10	Закрепление отсутствует
344	-	-	397041.89	3206133.62	Картометрический метод	0.10	Закрепление отсутствует
345	-	-	397054.46	3206169.36	Картометрический метод	0.10	Закрепление отсутствует
346	-	-	397048.17	3206205.10	Картометрический метод	0.10	Закрепление отсутствует
347	-	-	397079.60	3206230.30	Картометрический метод	0.10	Закрепление отсутствует

2. Сведения о характерных точках границ объекта							
Обозначение характерных точек границ	Существующие координаты, м		Измененные (уточненные) координаты, м		Метод определения координат характерной точки	Средняя квадратическая погрешность положения характерной точки (Mt), м	Описание обозначения точки на местности (при наличии)
	X	Y	X	Y			
1	2	3	4	5	6	7	8
348	-	-	397087.98	3206263.94	Картометрический метод	0.10	Закрепление отсутствует
349	-	-	397115.22	3206232.40	Картометрический метод	0.10	Закрепление отсутствует
350	-	-	397127.80	3206207.16	Картометрический метод	0.10	Закрепление отсутствует
351	-	-	397167.62	3206137.78	Картометрический метод	0.10	Закрепление отсутствует
1	-	-	397238.87	3206017.92	Картометрический метод	0.10	Закрепление отсутствует
352	-	-	396427.31	3205163.26	Картометрический метод	0.10	Закрепление отсутствует
353	-	-	396439.56	3205156.24	Картометрический метод	0.10	Закрепление отсутствует
354	-	-	396463.16	3205161.49	Картометрический метод	0.10	Закрепление отсутствует
355	-	-	396489.40	3205178.15	Картометрический метод	0.10	Закрепление отсутствует
356	-	-	396508.65	3205208.84	Картометрический метод	0.10	Закрепление отсутствует
357	-	-	396530.49	3205244.80	Картометрический метод	0.10	Закрепление отсутствует
358	-	-	396601.32	3205293.90	Картометрический метод	0.10	Закрепление отсутствует
359	-	-	396617.94	3205314.96	Картометрический метод	0.10	Закрепление отсутствует
360	-	-	396627.55	3205382.50	Картометрический метод	0.10	Закрепление отсутствует
361	-	-	396631.92	3205429.00	Картометрический метод	0.10	Закрепление отсутствует
362	-	-	396631.03	3205547.44	Картометрический метод	0.10	Закрепление отсутствует
363	-	-	396627.52	3205595.69	Картометрический метод	0.10	Закрепление отсутствует
364	-	-	396632.77	3205616.74	Картометрический метод	0.10	Закрепление отсутствует
365	-	-	396627.52	3205671.14	Картометрический метод	0.10	Закрепление отсутствует
366	-	-	396616.14	3205704.48	Картометрический метод	0.10	Закрепление отсутствует
367	-	-	396614.39	3205740.45	Картометрический метод	0.10	Закрепление отсутствует
368	-	-	396619.64	3205758.88	Картометрический метод	0.10	Закрепление отсутствует
369	-	-	396635.37	3205799.22	Картометрический метод	0.10	Закрепление отсутствует
370	-	-	396693.09	3205918.52	Картометрический метод	0.10	Закрепление отсутствует
371	-	-	396659.85	3205907.12	Картометрический метод	0.10	Закрепление отсутствует

2. Сведения о характерных точках границ объекта							
Обозначение характерных точек границ	Существующие координаты, м		Измененные (уточненные) координаты, м		Метод определения координат характерной точки	Средняя квадратическая погрешность положения характерной точки (M <sub>t</sub> ), м	Описание обозначения точки на местности (при наличии)
	X	Y	X	Y			
1	2	3	4	5	6	7	8
372	-	-	396614.37	3205903.64	Картометрический метод	0.10	Закрепление отсутствует
373	-	-	396593.37	3205916.80	Картометрический метод	0.10	Закрепление отсутствует
374	-	-	396570.35	3205954.11	Картометрический метод	0.10	Закрепление отсутствует
375	-	-	396557.44	3205972.98	Картометрический метод	0.10	Закрепление отсутствует
376	-	-	396546.15	3205992.27	Картометрический метод	0.10	Закрепление отсутствует
377	-	-	396554.91	3206012.44	Картометрический метод	0.10	Закрепление отсутствует
378	-	-	396561.81	3206032.44	Картометрический метод	0.10	Закрепление отсутствует
379	-	-	396556.64	3206046.66	Картометрический метод	0.10	Закрепление отсутствует
380	-	-	396531.65	3206070.48	Картометрический метод	0.10	Закрепление отсутствует
381	-	-	396494.40	3206080.92	Картометрический метод	0.10	Закрепление отсутствует
382	-	-	396473.24	3206082.10	Картометрический метод	0.10	Закрепление отсутствует
383	-	-	396470.06	3206061.61	Картометрический метод	0.10	Закрепление отсутствует
384	-	-	396463.94	3206045.82	Картометрический метод	0.10	Закрепление отсутствует
385	-	-	396480.70	3206010.60	Картометрический метод	0.10	Закрепление отсутствует
386	-	-	396486.68	3205986.16	Картометрический метод	0.10	Закрепление отсутствует
387	-	-	396463.08	3205973.88	Картометрический метод	0.10	Закрепление отсутствует
388	-	-	396409.52	3205987.00	Картометрический метод	0.10	Закрепление отсутствует
389	-	-	396393.49	3205982.62	Картометрический метод	0.10	Закрепление отсутствует
390	-	-	396377.38	3205949.36	Картометрический метод	0.10	Закрепление отсутствует
391	-	-	396369.50	3205948.48	Картометрический метод	0.10	Закрепление отсутствует
392	-	-	396345.02	3205959.02	Картометрический метод	0.10	Закрепление отсутствует
393	-	-	396310.91	3205967.80	Картометрический метод	0.10	Закрепление отсутствует
394	-	-	396287.30	3205959.04	Картометрический метод	0.10	Закрепление отсутствует
395	-	-	396269.81	3205938.00	Картометрический метод	0.10	Закрепление отсутствует
396	-	-	396166.62	3205944.18	Картометрический метод	0.10	Закрепление отсутствует

2. Сведения о характерных точках границ объекта							
Обозначение характерных точек границ	Существующие координаты, м		Измененные (уточненные) координаты, м		Метод определения координат характерной точки	Средняя квадратическая погрешность положения характерной точки (Mt), м	Описание обозначения точки на местности (при наличии)
	X	Y	X	Y			
1	2	3	4	5	6	7	8
397	-	-	396160.88	3205967.30	Картометрический метод	0.10	Закрепление отсутствует
398	-	-	396150.94	3205989.00	Картометрический метод	0.10	Закрепление отсутствует
399	-	-	396140.11	3206013.48	Картометрический метод	0.10	Закрепление отсутствует
400	-	-	396116.93	3206063.73	Картометрический метод	0.10	Закрепление отсутствует
401	-	-	396101.97	3206082.72	Картометрический метод	0.10	Закрепление отсутствует
402	-	-	396085.32	3206092.72	Картометрический метод	0.10	Закрепление отсутствует
403	-	-	396066.90	3206103.89	Картометрический метод	0.10	Закрепление отсутствует
404	-	-	396050.29	3206107.41	Картометрический метод	0.10	Закрепление отсутствует
405	-	-	396034.53	3206152.16	Картометрический метод	0.10	Закрепление отсутствует
406	-	-	396026.67	3206158.30	Картометрический метод	0.10	Закрепление отсутствует
407	-	-	396012.57	3206167.01	Картометрический метод	0.10	Закрепление отсутствует
408	-	-	395994.62	3206164.26	Картометрический метод	0.10	Закрепление отсутствует
409	-	-	395973.67	3206161.06	Картометрический метод	0.10	Закрепление отсутствует
410	-	-	395939.22	3206139.04	Картометрический метод	0.10	Закрепление отсутствует
411	-	-	395912.12	3206116.24	Картометрический метод	0.10	Закрепление отсутствует
412	-	-	395886.76	3206115.38	Картометрический метод	0.10	Закрепление отсутствует
413	-	-	395852.65	3206128.55	Картометрический метод	0.10	Закрепление отсутствует
414	-	-	395838.66	3206128.56	Картометрический метод	0.10	Закрепление отсутствует
415	-	-	395810.67	3206132.95	Картометрический метод	0.10	Закрепление отсутствует
416	-	-	395871.89	3206083.80	Картометрический метод	0.10	Закрепление отсутствует
417	-	-	395936.61	3206012.70	Картометрический метод	0.10	Закрепление отсутствует
418	-	-	395975.10	3205954.79	Картометрический метод	0.10	Закрепление отсутствует
419	-	-	396003.09	3205899.50	Картометрический метод	0.10	Закрепление отсутствует
420	-	-	396027.58	3205827.56	Картометрический метод	0.10	Закрепление отсутствует
421	-	-	396050.33	3205757.36	Картометрический метод	0.10	Закрепление отсутствует

2. Сведения о характерных точках границ объекта							
Обозначение характерных точек границ	Существующие координаты, м		Измененные (уточненные) координаты, м		Метод определения координат характерной точки	Средняя квадратическая погрешность положения характерной точки (M <sub>t</sub> ), м	Описание обозначения точки на местности (при наличии)
	X	Y	X	Y			
1	2	3	4	5	6	7	8
422	-	-	396129.05	3205639.76	Картометрический метод	0.10	Закрепление отсутствует
423	-	-	396159.66	3205609.92	Картометрический метод	0.10	Закрепление отсутствует
424	-	-	396191.14	3205595.00	Картометрический метод	0.10	Закрепление отсутствует
425	-	-	396211.26	3205592.36	Картометрический метод	0.10	Закрепление отсутствует
426	-	-	396257.86	3205594.04	Картометрический метод	0.10	Закрепление отсутствует
427	-	-	396321.45	3205605.47	Картометрический метод	0.10	Закрепление отсутствует
428	-	-	396333.69	3205615.12	Картометрический метод	0.10	Закрепление отсутствует
429	-	-	396387.24	3205629.12	Картометрический метод	0.10	Закрепление отсутствует
430	-	-	396422.26	3205640.84	Картометрический метод	0.10	Закрепление отсутствует
431	-	-	396449.94	3205646.30	Картометрический метод	0.10	Закрепление отсутствует
432	-	-	396472.82	3205643.20	Картометрический метод	0.10	Закрепление отсутствует
433	-	-	396503.28	3205627.38	Картометрический метод	0.10	Закрепление отсутствует
434	-	-	396536.01	3205600.20	Картометрический метод	0.10	Закрепление отсутствует
435	-	-	396551.91	3205589.18	Картометрический метод	0.10	Закрепление отсутствует
436	-	-	396571.43	3205564.86	Картометрический метод	0.10	Закрепление отсутствует
437	-	-	396582.87	3205534.08	Картометрический метод	0.10	Закрепление отсутствует
438	-	-	396585.42	3205505.82	Картометрический метод	0.10	Закрепление отсутствует
439	-	-	396574.46	3205442.04	Картометрический метод	0.10	Закрепление отсутствует
440	-	-	396555.45	3205393.40	Картометрический метод	0.10	Закрепление отсутствует
441	-	-	396524.99	3205347.13	Картометрический метод	0.10	Закрепление отсутствует
442	-	-	396479.56	3205267.71	Картометрический метод	0.10	Закрепление отсутствует
443	-	-	396434.80	3205184.58	Картометрический метод	0.10	Закрепление отсутствует
352	-	-	396427.31	3205163.26	Картометрический метод	0.10	Закрепление отсутствует
444	-	-	395290.32	3207670.70	Картометрический метод	0.10	Закрепление отсутствует
445	-	-	395296.83	3207660.33	Картометрический метод	0.10	Закрепление отсутствует

2. Сведения о характерных точках границ объекта							
Обозначение характерных точек границ	Существующие координаты, м		Измененные (уточненные) координаты, м		Метод определения координат характерной точки	Средняя квадратическая погрешность положения характерной точки (M <sub>t</sub> ), м	Описание обозначения точки на местности (при наличии)
	X	Y	X	Y			
1	2	3	4	5	6	7	8
446	-	-	395285.42	3207622.18	Картометрический метод	0.10	Закрепление отсутствует
447	-	-	395304.98	3207619.99	Картометрический метод	0.10	Закрепление отсутствует
448	-	-	395332.70	3207613.98	Картометрический метод	0.10	Закрепление отсутствует
449	-	-	395477.26	3207559.40	Картометрический метод	0.10	Закрепление отсутствует
450	-	-	395510.96	3207543.57	Картометрический метод	0.10	Закрепление отсутствует
451	-	-	395562.04	3207516.30	Картометрический метод	0.10	Закрепление отсутствует
452	-	-	395632.14	3207514.08	Картометрический метод	0.10	Закрепление отсутствует
453	-	-	395659.86	3207503.17	Картометрический метод	0.10	Закрепление отсутствует
454	-	-	395685.40	3207460.64	Картометрический метод	0.10	Закрепление отсутствует
455	-	-	395704.43	3207451.90	Картометрический метод	0.10	Закрепление отсутствует
456	-	-	395726.71	3207446.99	Картометрический метод	0.10	Закрепление отсутствует
457	-	-	395750.08	3207425.17	Картометрический метод	0.10	Закрепление отсутствует
458	-	-	395789.21	3207412.62	Картометрический метод	0.10	Закрепление отсутствует
459	-	-	395800.08	3207401.71	Картометрический метод	0.10	Закрепление отсутствует
460	-	-	395822.36	3207389.16	Картометрический метод	0.10	Закрепление отсутствует
461	-	-	395828.88	3207383.16	Картометрический метод	0.10	Закрепление отсутствует
462	-	-	395817.92	3207356.19	Картометрический метод	0.10	Закрепление отсутствует
463	-	-	395802.90	3207354.24	Картометрический метод	0.10	Закрепление отсутствует
464	-	-	395790.90	3207343.00	Картометрический метод	0.10	Закрепление отсутствует
465	-	-	395790.90	3207321.33	Картометрический метод	0.10	Закрепление отсутствует
466	-	-	395805.30	3207305.27	Картометрический метод	0.10	Закрепление отсутствует
467	-	-	395919.73	3207255.46	Картометрический метод	0.10	Закрепление отсутствует
468	-	-	395956.54	3207245.80	Картометрический метод	0.10	Закрепление отсутствует
469	-	-	396046.16	3207212.86	Картометрический метод	0.10	Закрепление отсутствует
470	-	-	396056.56	3207232.12	Картометрический метод	0.10	Закрепление отсутствует

2. Сведения о характерных точках границ объекта							
Обозначение характерных точек границ	Существующие координаты, м		Измененные (уточненные) координаты, м		Метод определения координат характерной точки	Средняя квадратическая погрешность положения характерной точки (M <sub>t</sub> ), м	Описание обозначения точки на местности (при наличии)
	X	Y	X	Y			
1	2	3	4	5	6	7	8
471	-	-	396057.36	3207258.61	Картометрический метод	0.10	Закрепление отсутствует
472	-	-	396044.32	3207265.44	Картометрический метод	0.10	Закрепление отсутствует
473	-	-	396040.83	3207290.94	Картометрический метод	0.10	Закрепление отсутствует
474	-	-	396025.07	3207304.03	Картометрический метод	0.10	Закрепление отсутствует
475	-	-	396018.54	3207367.27	Картометрический метод	0.10	Закрепление отсутствует
476	-	-	396013.65	3207382.54	Картометрический метод	0.10	Закрепление отсутствует
477	-	-	395995.17	3207422.34	Картометрический метод	0.10	Закрепление отсутствует
478	-	-	395997.88	3207429.43	Картометрический метод	0.10	Закрепление отсутствует
479	-	-	396017.64	3207441.89	Картометрический метод	0.10	Закрепление отсутствует
480	-	-	395994.45	3207460.71	Картометрический метод	0.10	Закрепление отсутствует
481	-	-	395952.71	3207471.64	Картометрический метод	0.10	Закрепление отсутствует
482	-	-	395878.34	3207491.00	Картометрический метод	0.10	Закрепление отсутствует
483	-	-	395829.41	3207501.46	Картометрический метод	0.10	Закрепление отсутствует
484	-	-	395752.77	3207529.84	Картометрический метод	0.10	Закрепление отсутствует
485	-	-	395573.99	3207596.43	Картометрический метод	0.10	Закрепление отсутствует
486	-	-	395365.30	3207660.30	Картометрический метод	0.10	Закрепление отсутствует
487	-	-	395274.54	3207700.14	Картометрический метод	0.10	Закрепление отсутствует
488	-	-	395203.90	3207728.52	Картометрический метод	0.10	Закрепление отсутствует
489	-	-	395168.57	3207744.89	Картометрический метод	0.10	Закрепление отсутствует
490	-	-	395153.90	3207754.71	Картометрический метод	0.10	Закрепление отсутствует
491	-	-	395127.26	3207779.80	Картометрический метод	0.10	Закрепление отсутствует
492	-	-	395101.18	3207790.16	Картометрический метод	0.10	Закрепление отсутствует
493	-	-	395050.10	3207797.82	Картометрический метод	0.10	Закрепление отсутствует
494	-	-	395008.26	3207798.38	Картометрический метод	0.10	Закрепление отсутствует
495	-	-	394959.33	3207783.68	Картометрический метод	0.10	Закрепление отсутствует



2. Сведения о характерных точках границ объекта							
Обозначение характерных точек границ	Существующие координаты, м		Измененные (уточненные) координаты, м		Метод определения координат характерной точки	Средняя квадратическая погрешность положения характерной точки (M <sub>t</sub> ), м	Описание обозначения точки на местности (при наличии)
	X	Y	X	Y			
1	2	3	4	5	6	7	8
496	-	-	394943.04	3207775.51	Картометрический метод	0.10	Закрепление отсутствует
497	-	-	394934.89	3207761.89	Картометрический метод	0.10	Закрепление отсутствует
498	-	-	394933.26	3207746.62	Картометрический метод	0.10	Закрепление отсутствует
499	-	-	394955.55	3207638.67	Картометрический метод	0.10	Закрепление отсутствует
500	-	-	394964.26	3207577.61	Картометрический метод	0.10	Закрепление отсутствует
501	-	-	394951.22	3207513.28	Картометрический метод	0.10	Закрепление отсутствует
502	-	-	394939.81	3207492.02	Картометрический метод	0.10	Закрепление отсутствует
503	-	-	394970.79	3207482.74	Картометрический метод	0.10	Закрепление отсутствует
504	-	-	394975.68	3207499.64	Картометрический метод	0.10	Закрепление отсутствует
505	-	-	394974.04	3207514.36	Картометрический метод	0.10	Закрепление отсутствует
506	-	-	394995.78	3207562.33	Картометрический метод	0.10	Закрепление отсутствует
507	-	-	395089.18	3207627.72	Картометрический метод	0.10	Закрепление отсутствует
508	-	-	395115.32	3207646.78	Картометрический метод	0.10	Закрепление отсутствует
509	-	-	395142.48	3207674.02	Картометрический метод	0.10	Закрепление отсутствует
510	-	-	395169.66	3207694.74	Картометрический метод	0.10	Закрепление отсутствует
511	-	-	395191.94	3207700.72	Картометрический метод	0.10	Закрепление отсутствует
512	-	-	395271.28	3207682.70	Картометрический метод	0.10	Закрепление отсутствует
444	-	-	395290.32	3207670.70	Картометрический метод	0.10	Закрепление отсутствует
513	-	-	397430.34	3205553.24	Картометрический метод	0.10	Закрепление отсутствует
514	-	-	397458.90	3205557.88	Картометрический метод	0.10	Закрепление отсутствует
515	-	-	397462.69	3205558.49	Картометрический метод	0.10	Закрепление отсутствует
516	-	-	397515.16	3205570.75	Картометрический метод	0.10	Закрепление отсутствует
517	-	-	397567.63	3205591.78	Картометрический метод	0.10	Закрепление отсутствует
518	-	-	397600.86	3205606.68	Картометрический метод	0.10	Закрепление отсутствует
519	-	-	397610.48	3205624.22	Картометрический метод	0.10	Закрепление отсутствует

2. Сведения о характерных точках границ объекта							
Обозначение характерных точек границ	Существующие координаты, м		Измененные (уточненные) координаты, м		Метод определения координат характерной точки	Средняя квадратическая погрешность положения характерной точки (M <sub>t</sub> ), м	Описание обозначения точки на местности (при наличии)
	X	Y	X	Y			
1	2	3	4	5	6	7	8
520	-	-	397611.35	3205634.75	Картометрический метод	0.10	Закрепление отсутствует
521	-	-	397595.61	3205647.92	Картометрический метод	0.10	Закрепление отсутствует
522	-	-	397574.62	3205664.60	Картометрический метод	0.10	Закрепление отсутствует
523	-	-	397557.12	3205684.78	Картометрический метод	0.10	Закрепление отсутствует
524	-	-	397525.64	3205707.60	Картометрический метод	0.10	Закрепление отсутствует
525	-	-	397481.04	3205723.42	Картометрический метод	0.10	Закрепление отсутствует
526	-	-	397440.39	3205732.71	Картометрический метод	0.10	Закрепление отсутствует
527	-	-	397430.49	3205730.83	Картометрический метод	0.10	Закрепление отсутствует
528	-	-	397391.52	3205745.56	Картометрический метод	0.10	Закрепление отсутствует
529	-	-	397364.76	3205766.10	Картометрический метод	0.10	Закрепление отсутствует
530	-	-	397337.61	3205795.42	Картометрический метод	0.10	Закрепление отсутствует
531	-	-	397321.86	3205827.89	Картометрический метод	0.10	Закрепление отсутствует
532	-	-	397312.24	3205865.61	Картометрический метод	0.10	Закрепление отсутствует
533	-	-	397305.24	3205870.00	Картометрический метод	0.10	Закрепление отсутствует
534	-	-	397298.25	3205870.00	Картометрический метод	0.10	Закрепление отсутствует
535	-	-	397290.38	3205863.86	Картометрический метод	0.10	Закрепление отсутствует
536	-	-	397295.61	3205854.22	Картометрический метод	0.10	Закрепление отсутствует
537	-	-	397307.87	3205819.12	Картометрический метод	0.10	Закрепление отсутствует
538	-	-	397315.75	3205775.24	Картометрический метод	0.10	Закрепление отсутствует
539	-	-	397331.49	3205747.16	Картометрический метод	0.10	Закрепление отсутствует
540	-	-	397358.60	3205725.22	Картометрический метод	0.10	Закрепление отсутствует
541	-	-	397400.58	3205698.01	Картометрический метод	0.10	Закрепление отсутствует
542	-	-	397432.07	3205692.73	Картометрический метод	0.10	Закрепление отсутствует
543	-	-	397474.92	3205671.66	Картометрический метод	0.10	Закрепление отсутствует
544	-	-	397535.26	3205644.44	Картометрический метод	0.10	Закрепление отсутствует

2. Сведения о характерных точках границ объекта							
Обозначение характерных точек границ	Существующие координаты, м		Измененные (уточненные) координаты, м		Метод определения координат характерной точки	Средняя квадратическая погрешность положения характерной точки (M <sub>t</sub> ), м	Описание обозначения точки на местности (при наличии)
	X	Y	X	Y			
1	2	3	4	5	6	7	8
545	-	-	397529.12	3205633.07	Картометрический метод	0.10	Закрепление отсутствует
546	-	-	397514.00	3205626.18	Картометрический метод	0.10	Закрепление отсутствует
547	-	-	397492.03	3205617.32	Картометрический метод	0.10	Закрепление отсутствует
548	-	-	397487.55	3205615.50	Картометрический метод	0.10	Закрепление отсутствует
549	-	-	397471.23	3205612.06	Картометрический метод	0.10	Закрепление отсутствует
550	-	-	397458.12	3205606.62	Картометрический метод	0.10	Закрепление отсутствует
551	-	-	397444.85	3205601.12	Картометрический метод	0.10	Закрепление отсутствует
552	-	-	397435.25	3205595.40	Картометрический метод	0.10	Закрепление отсутствует
553	-	-	397429.69	3205592.10	Картометрический метод	0.10	Закрепление отсутствует
554	-	-	397418.96	3205585.70	Картометрический метод	0.10	Закрепление отсутствует
555	-	-	397412.84	3205570.79	Картометрический метод	0.10	Закрепление отсутствует
556	-	-	397412.84	3205562.02	Картометрический метод	0.10	Закрепление отсутствует
513	-	-	397430.34	3205553.24	Картометрический метод	0.10	Закрепление отсутствует
557	-	-	396778.84	3205420.16	Картометрический метод	0.10	Закрепление отсутствует
558	-	-	396791.95	3205426.30	Картометрический метод	0.10	Закрепление отсутствует
559	-	-	396809.44	3205446.47	Картометрический метод	0.10	Закрепление отсутствует
560	-	-	396842.67	3205450.84	Картометрический метод	0.10	Закрепление отсутствует
561	-	-	396858.41	3205460.48	Картометрический метод	0.10	Закрепление отсутствует
562	-	-	396861.91	3205469.26	Картометрический метод	0.10	Закрепление отсутствует
563	-	-	396856.66	3205484.18	Картометрический метод	0.10	Закрепление отсутствует
564	-	-	396837.42	3205492.96	Картометрический метод	0.10	Закрепление отсутствует
565	-	-	396773.58	3205487.72	Картометрический метод	0.10	Закрепление отсутствует
566	-	-	396742.97	3205486.86	Картометрический метод	0.10	Закрепление отсутствует
567	-	-	396743.09	3205489.58	Картометрический метод	0.10	Закрепление отсутствует
568	-	-	396773.16	3205489.12	Картометрический метод	0.10	Закрепление отсутствует

2. Сведения о характерных точках границ объекта							
Обозначение характерных точек границ	Существующие координаты, м		Измененные (уточненные) координаты, м		Метод определения координат характерной точки	Средняя квадратическая погрешность положения характерной точки (M <sub>t</sub> ), м	Описание обозначения точки на местности (при наличии)
	X	Y	X	Y			
1	2	3	4	5	6	7	8
569	-	-	396772.86	3205506.88	Картометрический метод	0.10	Закрепление отсутствует
570	-	-	396748.86	3205533.22	Картометрический метод	0.10	Закрепление отсутствует
571	-	-	396743.38	3205534.80	Картометрический метод	0.10	Закрепление отсутствует
572	-	-	396736.61	3205533.45	Картометрический метод	0.10	Закрепление отсутствует
573	-	-	396737.42	3205520.67	Картометрический метод	0.10	Закрепление отсутствует
574	-	-	396737.72	3205520.20	Картометрический метод	0.10	Закрепление отсутствует
575	-	-	396707.11	3205535.12	Картометрический метод	0.10	Закрепление отсутствует
576	-	-	396671.26	3205536.02	Картометрический метод	0.10	Закрепление отсутствует
577	-	-	396645.03	3205532.52	Картометрический метод	0.10	Закрепление отсутствует
578	-	-	396647.65	3205484.26	Картометрический метод	0.10	Закрепление отсутствует
579	-	-	396646.78	3205457.06	Картометрический метод	0.10	Закрепление отсутствует
580	-	-	396642.41	3205433.38	Картометрический метод	0.10	Закрепление отсутствует
581	-	-	396663.40	3205421.09	Картометрический метод	0.10	Закрепление отсутствует
582	-	-	396677.39	3205417.58	Картометрический метод	0.10	Закрепление отсутствует
583	-	-	396728.99	3205421.06	Картометрический метод	0.10	Закрепление отсутствует
584	-	-	396761.34	3205419.30	Картометрический метод	0.10	Закрепление отсутствует
557	-	-	396778.84	3205420.16	Картометрический метод	0.10	Закрепление отсутствует
585	-	-	397984.33	3207549.44	Картометрический метод	0.10	Закрепление отсутствует
586	-	-	397974.88	3207548.35	Картометрический метод	0.10	Закрепление отсутствует
587	-	-	397941.42	3207504.58	Картометрический метод	0.10	Закрепление отсутствует
588	-	-	397915.60	3207477.96	Картометрический метод	0.10	Закрепление отсутствует
589	-	-	397882.15	3207449.52	Картометрический метод	0.10	Закрепление отсутствует
590	-	-	397903.23	3207422.51	Картометрический метод	0.10	Закрепление отсутствует
591	-	-	397934.16	3207397.32	Картометрический метод	0.10	Закрепление отсутствует
592	-	-	397951.62	3207391.12	Картометрический метод	0.10	Закрепление отсутствует

2. Сведения о характерных точках границ объекта							
Обозначение характерных точек границ	Существующие координаты, м		Измененные (уточненные) координаты, м		Метод определения координат характерной точки	Средняя квадратическая погрешность положения характерной точки (M <sub>t</sub> ), м	Описание обозначения точки на местности (при наличии)
	X	Y	X	Y			
1	2	3	4	5	6	7	8
593	-	-	397959.98	3207397.32	Картометрический метод	0.10	Закрепление отсутствует
594	-	-	397966.52	3207418.10	Картометрический метод	0.10	Закрепление отсутствует
595	-	-	397977.40	3207424.06	Картометрический метод	0.10	Закрепление отсутствует
596	-	-	397985.44	3207425.03	Картометрический метод	0.10	Закрепление отсутствует
597	-	-	397995.26	3207418.82	Картометрический метод	0.10	Закрепление отсутствует
598	-	-	398007.62	3207414.80	Картометрический метод	0.10	Закрепление отсутствует
599	-	-	398026.89	3207418.44	Картометрический метод	0.10	Закрепление отсутствует
600	-	-	398035.98	3207428.66	Картометрический метод	0.10	Закрепление отсутствует
601	-	-	398069.80	3207483.36	Картометрический метод	0.10	Закрепление отсутствует
602	-	-	398059.25	3207499.79	Картометрический метод	0.10	Закрепление отсутствует
585	-	-	397984.33	3207549.44	Картометрический метод	0.10	Закрепление отсутствует
603	-	-	397273.04	3205563.01	Картометрический метод	0.10	Закрепление отсутствует
604	-	-	397260.26	3205560.96	Картометрический метод	0.10	Закрепление отсутствует
605	-	-	397256.31	3205560.33	Картометрический метод	0.10	Закрепление отсутствует
606	-	-	397221.32	3205554.20	Картометрический метод	0.10	Закрепление отсутствует
607	-	-	397195.96	3205548.08	Картометрический метод	0.10	Закрепление отсутствует
608	-	-	397169.73	3205535.80	Картометрический метод	0.10	Закрепление отсутствует
609	-	-	397160.11	3205523.52	Картометрический метод	0.10	Закрепление отсутствует
610	-	-	397163.61	3205513.88	Картометрический метод	0.10	Закрепление отсутствует
611	-	-	397171.48	3205505.10	Картометрический метод	0.10	Закрепление отсутствует
612	-	-	397195.10	3205498.07	Картометрический метод	0.10	Закрепление отсутствует
613	-	-	397230.95	3205501.56	Картометрический метод	0.10	Закрепление отсутствует
614	-	-	397263.31	3205508.56	Картометрический метод	0.10	Закрепление отсутствует
615	-	-	397277.19	3205514.59	Картометрический метод	0.10	Закрепление отсутствует
616	-	-	397289.54	3205519.96	Картометрический метод	0.10	Закрепление отсутствует

2. Сведения о характерных точках границ объекта							
Обозначение характерных точек границ	Существующие координаты, м		Измененные (уточненные) координаты, м		Метод определения координат характерной точки	Средняя квадратическая погрешность положения характерной точки (M <sub>t</sub> ), м	Описание обозначения точки на местности (при наличии)
	X	Y	X	Y			
1	2	3	4	5	6	7	8
617	-	-	397301.79	3205533.12	Картометрический метод	0.10	Закрепление отсутствует
618	-	-	397303.53	3205550.66	Картометрический метод	0.10	Закрепление отсутствует
619	-	-	397293.91	3205561.19	Картометрический метод	0.10	Закрепление отсутствует
620	-	-	397286.49	3205562.43	Картометрический метод	0.10	Закрепление отсутствует
621	-	-	397278.29	3205563.81	Картометрический метод	0.10	Закрепление отсутствует
622	-	-	397278.17	3205563.83	Картометрический метод	0.10	Закрепление отсутствует
603	-	-	397273.04	3205563.01	Картометрический метод	0.10	Закрепление отсутствует
623	-	-	397347.78	3205574.86	Картометрический метод	0.10	Закрепление отсутствует
624	-	-	397346.24	3205574.55	Картометрический метод	0.10	Закрепление отсутствует
625	-	-	397344.81	3205574.26	Картометрический метод	0.10	Закрепление отсутствует
626	-	-	397339.04	3205573.09	Картометрический метод	0.10	Закрепление отсутствует
627	-	-	397317.38	3205564.80	Картометрический метод	0.10	Закрепление отсутствует
628	-	-	397315.59	3205555.87	Картометрический метод	0.10	Закрепление отсутствует
629	-	-	397318.73	3205541.83	Картометрический метод	0.10	Закрепление отсутствует
630	-	-	397325.37	3205540.64	Картометрический метод	0.10	Закрепление отсутствует
631	-	-	397329.88	3205538.48	Картометрический метод	0.10	Закрепление отсутствует
632	-	-	397341.14	3205533.10	Картометрический метод	0.10	Закрепление отсутствует
633	-	-	397364.75	3205536.60	Картометрический метод	0.10	Закрепление отсутствует
634	-	-	397369.88	3205538.66	Картометрический метод	0.10	Закрепление отсутствует
635	-	-	397382.24	3205543.61	Картометрический метод	0.10	Закрепление отсутствует
636	-	-	397390.47	3205553.52	Картометрический метод	0.10	Закрепление отсутствует
637	-	-	397395.36	3205559.40	Картометрический метод	0.10	Закрепление отсутствует
638	-	-	397395.32	3205559.69	Картометрический метод	0.10	Закрепление отсутствует
639	-	-	397393.59	3205567.89	Картометрический метод	0.10	Закрепление отсутствует
640	-	-	397389.23	3205570.80	Картометрический метод	0.10	Закрепление отсутствует



**ТЕКСТОВОЕ ОПИСАНИЕ**  
**местоположения границ населенных пунктов, территориальных зон**

Прохождение границы		Описание прохождения границы
от точки	до точки	
1	2	3
1	2	-
2	3	-
3	4	-
4	5	-
5	6	-
6	7	-
7	8	-
8	9	-
9	10	-
10	11	-
11	12	-
12	13	-
13	14	-
14	15	-
15	16	-
16	17	-
17	18	-
18	19	-
19	20	-
20	21	-
21	22	-
22	23	-
23	24	-
24	25	-
25	26	-
26	27	-
27	28	-
28	29	-
29	30	-
30	31	-
31	32	-
32	33	-
33	34	-
34	35	-
35	36	-
36	37	-
37	38	-



**ТЕКСТОВОЕ ОПИСАНИЕ**  
**местоположения границ населенных пунктов, территориальных зон**

Прохождение границы		Описание прохождения границы
от точки	до точки	
1	2	3
38	39	-
39	40	-
40	41	-
41	42	-
42	43	-
43	44	-
44	45	-
45	46	-
46	47	-
47	48	-
48	49	-
49	50	-
50	51	-
51	52	-
52	53	-
53	54	-
54	55	-
55	56	-
56	57	-
57	58	-
58	59	-
59	60	-
60	61	-
61	62	-
62	63	-
63	64	-
64	65	-
65	66	-
66	67	-
67	68	-
68	69	-
69	70	-
70	71	-
71	72	-
72	73	-
73	74	-
74	75	-

**ТЕКСТОВОЕ ОПИСАНИЕ**  
**местоположения границ населенных пунктов, территориальных зон**

Прохождение границы		Описание прохождения границы
от точки	до точки	
1	2	3
75	76	-
76	77	-
77	78	-
78	79	-
79	80	-
80	81	-
81	82	-
82	83	-
83	84	-
84	85	-
85	86	-
86	87	-
87	88	-
88	89	-
89	90	-
90	91	-
91	92	-
92	93	-
93	94	-
94	95	-
95	96	-
96	97	-
97	98	-
98	99	-
99	100	-
100	101	-
101	102	-
102	103	-
103	104	-
104	105	-
105	106	-
106	107	-
107	108	-
108	109	-
109	110	-
110	111	-
111	112	-

**ТЕКСТОВОЕ ОПИСАНИЕ**  
**местоположения границ населенных пунктов, территориальных зон**

Прохождение границы		Описание прохождения границы
от точки	до точки	
1	2	3
112	113	-
113	114	-
114	115	-
115	116	-
116	117	-
117	118	-
118	119	-
119	120	-
120	121	-
121	122	-
122	123	-
123	124	-
124	125	-
125	126	-
126	127	-
127	128	-
128	129	-
129	130	-
130	131	-
131	132	-
132	133	-
133	134	-
134	135	-
135	136	-
136	137	-
137	138	-
138	139	-
139	140	-
140	141	-
141	142	-
142	143	-
143	144	-
144	145	-
145	146	-
146	147	-
147	148	-
148	149	-

**ТЕКСТОВОЕ ОПИСАНИЕ**  
**местоположения границ населенных пунктов, территориальных зон**

Прохождение границы		Описание прохождения границы
от точки	до точки	
1	2	3
149	150	-
150	151	-
151	152	-
152	153	-
153	154	-
154	155	-
155	156	-
156	157	-
157	158	-
158	159	-
159	160	-
160	161	-
161	162	-
162	163	-
163	164	-
164	165	-
165	166	-
166	167	-
167	168	-
168	169	-
169	170	-
170	171	-
171	172	-
172	173	-
173	174	-
174	175	-
175	176	-
176	177	-
177	178	-
178	179	-
179	180	-
180	181	-
181	182	-
182	183	-
183	184	-
184	185	-
185	186	-

**ТЕКСТОВОЕ ОПИСАНИЕ**  
**местоположения границ населенных пунктов, территориальных зон**

Прохождение границы		Описание прохождения границы
от точки	до точки	
1	2	3
186	187	-
187	188	-
188	189	-
189	190	-
190	191	-
191	192	-
192	193	-
193	194	-
194	195	-
195	196	-
196	197	-
197	198	-
198	199	-
199	200	-
200	201	-
201	202	-
202	203	-
203	204	-
204	205	-
205	206	-
206	207	-
207	208	-
208	209	-
209	210	-
210	211	-
211	212	-
212	213	-
213	214	-
214	215	-
215	216	-
216	217	-
217	218	-
218	219	-
219	220	-
220	221	-
221	222	-
222	223	-

**ТЕКСТОВОЕ ОПИСАНИЕ**  
**местоположения границ населенных пунктов, территориальных зон**

Прохождение границы		Описание прохождения границы
от точки	до точки	
1	2	3
223	224	-
224	225	-
225	226	-
226	227	-
227	228	-
228	229	-
229	230	-
230	231	-
231	232	-
232	233	-
233	234	-
234	235	-
235	236	-
236	237	-
237	238	-
238	239	-
239	240	-
240	241	-
241	242	-
242	243	-
243	244	-
244	245	-
245	246	-
246	247	-
247	248	-
248	249	-
249	250	-
250	251	-
251	252	-
252	253	-
253	254	-
254	255	-
255	256	-
256	257	-
257	258	-
258	259	-
259	260	-

**ТЕКСТОВОЕ ОПИСАНИЕ**  
**местоположения границ населенных пунктов, территориальных зон**

Прохождение границы		Описание прохождения границы
от точки	до точки	
1	2	3
260	261	-
261	262	-
262	263	-
263	264	-
264	265	-
265	266	-
266	267	-
267	268	-
268	269	-
269	270	-
270	271	-
271	272	-
272	273	-
273	274	-
274	275	-
275	276	-
276	277	-
277	278	-
278	279	-
279	280	-
280	281	-
281	282	-
282	283	-
283	284	-
284	285	-
285	286	-
286	287	-
287	288	-
288	289	-
289	290	-
290	291	-
291	292	-
292	293	-
293	294	-
294	295	-
295	296	-
296	297	-

**ТЕКСТОВОЕ ОПИСАНИЕ**  
**местоположения границ населенных пунктов, территориальных зон**

Прохождение границы		Описание прохождения границы
от точки	до точки	
1	2	3
297	298	-
298	299	-
299	300	-
300	301	-
301	302	-
302	303	-
303	304	-
304	305	-
305	306	-
306	307	-
307	308	-
308	309	-
309	310	-
310	311	-
311	312	-
312	313	-
313	314	-
314	315	-
315	316	-
316	317	-
317	318	-
318	319	-
319	320	-
320	321	-
321	322	-
322	323	-
323	324	-
324	325	-
325	326	-
326	327	-
327	328	-
328	329	-
329	330	-
330	331	-
331	332	-
332	333	-
333	334	-



**ТЕКСТОВОЕ ОПИСАНИЕ**  
**местоположения границ населенных пунктов, территориальных зон**

Прохождение границы		Описание прохождения границы
от точки	до точки	
1	2	3
334	335	-
335	336	-
336	337	-
337	338	-
338	339	-
339	340	-
340	341	-
341	342	-
342	343	-
343	344	-
344	345	-
345	346	-
346	347	-
347	348	-
348	349	-
349	350	-
350	351	-
351	1	-
352	353	-
353	354	-
354	355	-
355	356	-
356	357	-
357	358	-
358	359	-
359	360	-
360	361	-
361	362	-
362	363	-
363	364	-
364	365	-
365	366	-
366	367	-
367	368	-
368	369	-
369	370	-
370	371	-

**ТЕКСТОВОЕ ОПИСАНИЕ**  
**местоположения границ населенных пунктов, территориальных зон**

Прохождение границы		Описание прохождения границы
от точки	до точки	
1	2	3
371	372	-
372	373	-
373	374	-
374	375	-
375	376	-
376	377	-
377	378	-
378	379	-
379	380	-
380	381	-
381	382	-
382	383	-
383	384	-
384	385	-
385	386	-
386	387	-
387	388	-
388	389	-
389	390	-
390	391	-
391	392	-
392	393	-
393	394	-
394	395	-
395	396	-
396	397	-
397	398	-
398	399	-
399	400	-
400	401	-
401	402	-
402	403	-
403	404	-
404	405	-
405	406	-
406	407	-
407	408	-

<b>ТЕКСТОВОЕ ОПИСАНИЕ</b>		
<b>местоположения границ населенных пунктов, территориальных зон</b>		
<b>Прохождение границы</b>		<b>Описание прохождения границы</b>
<b>от точки</b>	<b>до точки</b>	
<b>1</b>	<b>2</b>	<b>3</b>
408	409	-
409	410	-
410	411	-
411	412	-
412	413	-
413	414	-
414	415	-
415	416	-
416	417	-
417	418	-
418	419	-
419	420	-
420	421	-
421	422	-
422	423	-
423	424	-
424	425	-
425	426	-
426	427	-
427	428	-
428	429	-
429	430	-
430	431	-
431	432	-
432	433	-
433	434	-
434	435	-
435	436	-
436	437	-
437	438	-
438	439	-
439	440	-
440	441	-
441	442	-
442	443	-
443	352	-
444	445	-

**ТЕКСТОВОЕ ОПИСАНИЕ**  
**местоположения границ населенных пунктов, территориальных зон**

Прохождение границы		Описание прохождения границы
от точки	до точки	
1	2	3
445	446	-
446	447	-
447	448	-
448	449	-
449	450	-
450	451	-
451	452	-
452	453	-
453	454	-
454	455	-
455	456	-
456	457	-
457	458	-
458	459	-
459	460	-
460	461	-
461	462	-
462	463	-
463	464	-
464	465	-
465	466	-
466	467	-
467	468	-
468	469	-
469	470	-
470	471	-
471	472	-
472	473	-
473	474	-
474	475	-
475	476	-
476	477	-
477	478	-
478	479	-
479	480	-
480	481	-
481	482	-

**ТЕКСТОВОЕ ОПИСАНИЕ**  
**местоположения границ населенных пунктов, территориальных зон**

Прохождение границы		Описание прохождения границы
от точки	до точки	
1	2	3
482	483	-
483	484	-
484	485	-
485	486	-
486	487	-
487	488	-
488	489	-
489	490	-
490	491	-
491	492	-
492	493	-
493	494	-
494	495	-
495	496	-
496	497	-
497	498	-
498	499	-
499	500	-
500	501	-
501	502	-
502	503	-
503	504	-
504	505	-
505	506	-
506	507	-
507	508	-
508	509	-
509	510	-
510	511	-
511	512	-
512	444	-
513	514	-
514	515	-
515	516	-
516	517	-
517	518	-
518	519	-

**ТЕКСТОВОЕ ОПИСАНИЕ**  
**местоположения границ населенных пунктов, территориальных зон**

Прохождение границы		Описание прохождения границы
от точки	до точки	
1	2	3
519	520	-
520	521	-
521	522	-
522	523	-
523	524	-
524	525	-
525	526	-
526	527	-
527	528	-
528	529	-
529	530	-
530	531	-
531	532	-
532	533	-
533	534	-
534	535	-
535	536	-
536	537	-
537	538	-
538	539	-
539	540	-
540	541	-
541	542	-
542	543	-
543	544	-
544	545	-
545	546	-
546	547	-
547	548	-
548	549	-
549	550	-
550	551	-
551	552	-
552	553	-
553	554	-
554	555	-
555	556	-

**ТЕКСТОВОЕ ОПИСАНИЕ**  
**местоположения границ населенных пунктов, территориальных зон**

Прохождение границы		Описание прохождения границы
от точки	до точки	
1	2	3
556	513	-
557	558	-
558	559	-
559	560	-
560	561	-
561	562	-
562	563	-
563	564	-
564	565	-
565	566	-
566	567	-
567	568	-
568	569	-
569	570	-
570	571	-
571	572	-
572	573	-
573	574	-
574	575	-
575	576	-
576	577	-
577	578	-
578	579	-
579	580	-
580	581	-
581	582	-
582	583	-
583	584	-
584	557	-
585	586	-
586	587	-
587	588	-
588	589	-
589	590	-
590	591	-
591	592	-
592	593	-

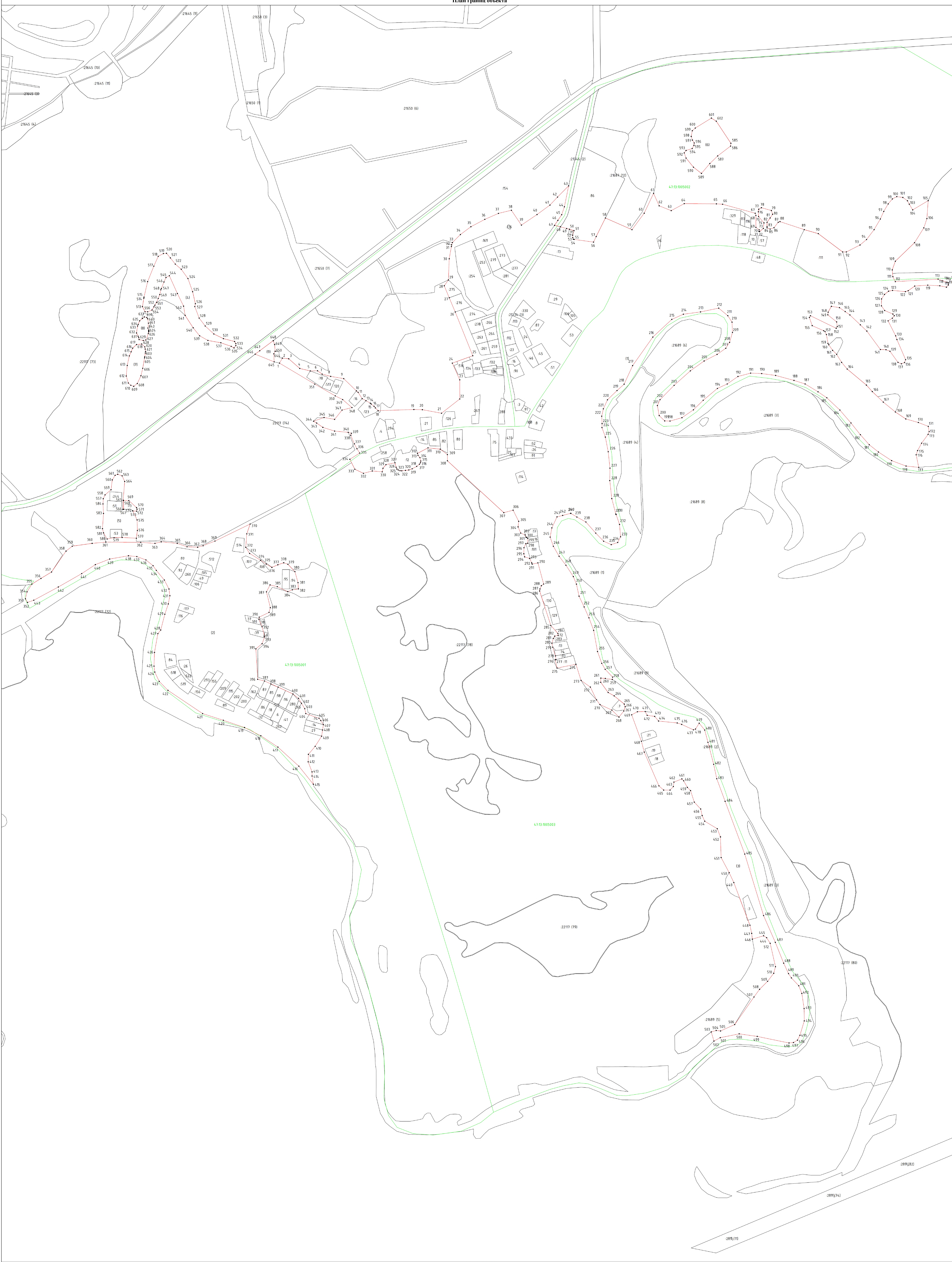
**ТЕКСТОВОЕ ОПИСАНИЕ**  
**местоположения границ населенных пунктов, территориальных зон**

Прохождение границы		Описание прохождения границы
от точки	до точки	
1	2	3
593	594	-
594	595	-
595	596	-
596	597	-
597	598	-
598	599	-
599	600	-
600	601	-
601	602	-
602	585	-
603	604	-
604	605	-
605	606	-
606	607	-
607	608	-
608	609	-
609	610	-
610	611	-
611	612	-
612	613	-
613	614	-
614	615	-
615	616	-
616	617	-
617	618	-
618	619	-
619	620	-
620	621	-
621	622	-
622	603	-
623	624	-
624	625	-
625	626	-
626	627	-
627	628	-
628	629	-
629	630	-



**ТЕКСТОВОЕ ОПИСАНИЕ**  
**местоположения границ населенных пунктов, территориальных зон**

Прохождение границы		Описание прохождения границы
от точки	до точки	
1	2	3
630	631	-
631	632	-
632	633	-
633	634	-
634	635	-
635	636	-
636	637	-
637	638	-
638	639	-
639	640	-
640	641	-
641	642	-
642	643	-
643	623	-
644	645	-
645	646	-
646	647	-
647	648	-
648	649	-
649	650	-
650	644	-



Условные обозначения  
 \* - Характерная точка границы, сведения о которой позволяют однозначно определить ее положение на местности  
 4 - Кадастровый номер земельного участка  
 - граница кадастрового деления

1 - Обозначение новой характерной точки  
 289 (10) - Обозначение контура земельного участка  
 41-13/0055001 - Номер кадастрового квартала

Масштаб 1:4000

- граница населенного пункта  
 - Часть границы, сведения ЕПРН о которой позволяют однозначно определить ее положение на местности

Подпись \_\_\_\_\_

Дата " \_\_\_\_ " \_\_\_\_ г.

Место для оттиска печати (при наличии) лица, составившего описание местоположения границ объекта

**ГРАФИЧЕСКОЕ ОПИСАНИЕ**

**местоположения границ населенных пунктов, территориальных зон, особо охраняемых природных территорий, зон с особыми условиями использования территории**

**деревня Марково Тихвинского муниципального района Ленинградской области**

(наименование объекта, местоположение границ которого описано (далее - объект))

**Раздел 1****Сведения об объекте**

<b>№ п/п</b>	<b>Характеристики объекта</b>	<b>Описание характеристик</b>
<b>1</b>	<b>2</b>	<b>3</b>
1.	Местоположение объекта	Ленинградская область, район Тихвинский, деревня Марково
2.	Площадь объекта +/- величина погрешности определения площади (Р +/- Дельта Р)	247679 +/- 174 м <sup>2</sup>
3.	Иные характеристики объекта	-

## Раздел 2

## Сведения о местоположении границ объекта

1. Система координат -

2. Сведения о характерных точках границ объекта

Обозначение характерных точек границ	Координаты, м		Метод определения координат характерной точки	Средняя квадратическая погрешность положения характерной точки (Mt), м	Описание обозначения точки на местности (при наличии)
	X	Y			
1	2	3	4	5	6
-	-	-	-	-	-

3. Сведения о характерных точках части (частей) границы объекта

Обозначение характерных точек части границы	Координаты, м		Метод определения координат характерной точки	Средняя квадратическая погрешность положения характерной точки (Mt), м	Описание обозначения точки на местности (при наличии)
	X	Y			
1	2	3	4	5	6
-	-	-	-	-	-

## Раздел 3

## Сведения о местоположении измененных (уточненных) границ объекта

1. Система координат МСК-47, зона 3

2. Сведения о характерных точках границ объекта

Обозначение характерных точек границ	Существующие координаты, м		Измененные (уточненные) координаты, м		Метод определения координат характерной точки	Средняя квадратическая погрешность положения характерной точки (Mt), м	Описание обозначения точки на местности (при наличии)
	X	Y	X	Y			
1	2	3	4	5	6	7	8
1	-	-	397313.26	3209706.27	Картометрический метод	0.10	Закрепление отсутствует
2	-	-	397330.42	3209729.01	Картометрический метод	0.10	Закрепление отсутствует
3	-	-	397378.34	3209780.13	Картометрический метод	0.10	Закрепление отсутствует
4	-	-	397438.97	3209848.20	Картометрический метод	0.10	Закрепление отсутствует
5	-	-	397489.02	3209905.52	Картометрический метод	0.10	Закрепление отсутствует
6	-	-	397564.20	3209997.02	Картометрический метод	0.10	Закрепление отсутствует
7	-	-	397591.29	3210075.84	Картометрический метод	0.10	Закрепление отсутствует
8	-	-	397608.16	3210070.74	Картометрический метод	0.10	Закрепление отсутствует
9	-	-	397673.73	3210041.31	Картометрический метод	0.10	Закрепление отсутствует
10	-	-	397699.33	3210080.62	Картометрический метод	0.10	Закрепление отсутствует
11	-	-	397732.87	3210055.97	Картометрический метод	0.10	Закрепление отсутствует
12	-	-	397808.70	3210196.36	Картометрический метод	0.10	Закрепление отсутствует
13	-	-	397818.34	3210188.70	Картометрический метод	0.10	Закрепление отсутствует
14	-	-	397821.51	3210195.81	Картометрический метод	0.10	Закрепление отсутствует
15	-	-	397831.72	3210214.28	Картометрический метод	0.10	Закрепление отсутствует
16	-	-	397841.23	3210229.58	Картометрический метод	0.10	Закрепление отсутствует
17	-	-	397842.56	3210244.92	Картометрический метод	0.10	Закрепление отсутствует
18	-	-	397842.61	3210265.67	Картометрический метод	0.10	Закрепление отсутствует
19	-	-	397823.33	3210318.09	Картометрический метод	0.10	Закрепление отсутствует
20	-	-	397829.03	3210364.58	Картометрический метод	0.10	Закрепление отсутствует
21	-	-	397790.46	3210402.30	Картометрический метод	0.10	Закрепление отсутствует
22	-	-	397774.20	3210423.81	Картометрический метод	0.10	Закрепление отсутствует

2. Сведения о характерных точках границ объекта							
Обозначение характерных точек границ	Существующие координаты, м		Измененные (уточненные) координаты, м		Метод определения координат характерной точки	Средняя квадратическая погрешность положения характерной точки (Mt), м	Описание обозначения точки на местности (при наличии)
	X	Y	X	Y			
1	2	3	4	5	6	7	8
23	-	-	397848.24	3210536.64	Картометрический метод	0.10	Закрепление отсутствует
24	-	-	397843.14	3210559.67	Картометрический метод	0.10	Закрепление отсутствует
25	-	-	397835.33	3210573.65	Картометрический метод	0.10	Закрепление отсутствует
26	-	-	397819.30	3210580.23	Картометрический метод	0.10	Закрепление отсутствует
27	-	-	397744.59	3210585.97	Картометрический метод	0.10	Закрепление отсутствует
28	-	-	397741.42	3210589.32	Картометрический метод	0.10	Закрепление отсутствует
29	-	-	397639.10	3210679.74	Картометрический метод	0.10	Закрепление отсутствует
30	-	-	397572.40	3210603.14	Картометрический метод	0.10	Закрепление отсутствует
31	-	-	397563.98	3210611.62	Картометрический метод	0.10	Закрепление отсутствует
32	-	-	397542.88	3210617.58	Картометрический метод	0.10	Закрепление отсутствует
33	-	-	397491.68	3210625.73	Картометрический метод	0.10	Закрепление отсутствует
34	-	-	397473.86	3210614.10	Картометрический метод	0.10	Закрепление отсутствует
35	-	-	397459.58	3210592.20	Картометрический метод	0.10	Закрепление отсутствует
36	-	-	397419.52	3210594.46	Картометрический метод	0.10	Закрепление отсутствует
37	-	-	397418.61	3210577.02	Картометрический метод	0.10	Закрепление отсутствует
38	-	-	397412.80	3210563.16	Картометрический метод	0.10	Закрепление отсутствует
39	-	-	397420.24	3210426.74	Картометрический метод	0.10	Закрепление отсутствует
40	-	-	397422.72	3210302.06	Картометрический метод	0.10	Закрепление отсутствует
41	-	-	397411.76	3210296.72	Картометрический метод	0.10	Закрепление отсутствует
42	-	-	397405.12	3210289.40	Картометрический метод	0.10	Закрепление отсутствует
43	-	-	397403.04	3210279.02	Картометрический метод	0.10	Закрепление отсутствует
44	-	-	397405.05	3210277.86	Картометрический метод	0.10	Закрепление отсутствует
45	-	-	397408.37	3210277.44	Картометрический метод	0.10	Закрепление отсутствует
46	-	-	397408.73	3210277.28	Картометрический метод	0.10	Закрепление отсутствует
47	-	-	397431.51	3210280.60	Картометрический метод	0.10	Закрепление отсутствует

2. Сведения о характерных точках границ объекта							
Обозначение характерных точек границ	Существующие координаты, м		Измененные (уточненные) координаты, м		Метод определения координат характерной точки	Средняя квадратическая погрешность положения характерной точки (M <sub>t</sub> ), м	Описание обозначения точки на местности (при наличии)
	X	Y	X	Y			
1	2	3	4	5	6	7	8
48	-	-	397475.43	3210259.16	Картометрический метод	0.10	Закрепление отсутствует
49	-	-	397529.58	3210189.42	Картометрический метод	0.10	Закрепление отсутствует
50	-	-	397543.60	3210158.29	Картометрический метод	0.10	Закрепление отсутствует
51	-	-	397573.65	3210157.24	Картометрический метод	0.10	Закрепление отсутствует
52	-	-	397582.08	3210154.69	Картометрический метод	0.10	Закрепление отсутствует
53	-	-	397590.52	3210146.20	Картометрический метод	0.10	Закрепление отсутствует
54	-	-	397560.94	3210110.62	Картометрический метод	0.10	Закрепление отсутствует
55	-	-	397544.06	3210102.16	Картометрический метод	0.10	Закрепление отсутствует
56	-	-	397528.82	3210053.84	Картометрический метод	0.10	Закрепление отсутствует
57	-	-	397516.28	3210026.16	Картометрический метод	0.10	Закрепление отсутствует
58	-	-	397493.58	3209987.33	Картометрический метод	0.10	Закрепление отсутствует
59	-	-	397449.52	3209938.25	Картометрический метод	0.10	Закрепление отсутствует
60	-	-	397389.48	3209894.54	Картометрический метод	0.10	Закрепление отсутствует
61	-	-	397367.24	3209881.60	Картометрический метод	0.10	Закрепление отсутствует
62	-	-	397327.13	3209873.78	Картометрический метод	0.10	Закрепление отсутствует
63	-	-	397307.23	3209866.02	Картометрический метод	0.10	Закрепление отсутствует
64	-	-	397289.88	3209846.83	Картометрический метод	0.10	Закрепление отсутствует
65	-	-	397301.19	3209835.29	Картометрический метод	0.10	Закрепление отсутствует
66	-	-	397321.42	3209834.30	Картометрический метод	0.10	Закрепление отсутствует
67	-	-	397340.98	3209838.32	Картометрический метод	0.10	Закрепление отсутствует
68	-	-	397348.98	3209837.42	Картометрический метод	0.10	Закрепление отсутствует
69	-	-	397348.08	3209827.59	Картометрический метод	0.10	Закрепление отсутствует
70	-	-	397343.54	3209821.93	Картометрический метод	0.10	Закрепление отсутствует
71	-	-	397335.62	3209812.86	Картометрический метод	0.10	Закрепление отсутствует
72	-	-	397319.62	3209809.76	Картометрический метод	0.10	Закрепление отсутствует

2. Сведения о характерных точках границ объекта							
Обозначение характерных точек границ	Существующие координаты, м		Измененные (уточненные) координаты, м		Метод определения координат характерной точки	Средняя квадратическая погрешность положения характерной точки (Mt), м	Описание обозначения точки на местности (при наличии)
	X	Y	X	Y			
1	2	3	4	5	6	7	8
73	-	-	397296.95	3209810.21	Картометрический метод	0.10	Закрепление отсутствует
74	-	-	397267.62	3209816.04	Картометрический метод	0.10	Закрепление отсутствует
75	-	-	397246.79	3209826.06	Картометрический метод	0.10	Закрепление отсутствует
76	-	-	397239.46	3209824.84	Картометрический метод	0.10	Закрепление отсутствует
77	-	-	397214.15	3209812.05	Картометрический метод	0.10	Закрепление отсутствует
78	-	-	397303.26	3209709.44	Картометрический метод	0.10	Закрепление отсутствует
1	-	-	397313.26	3209706.27	Картометрический метод	0.10	Закрепление отсутствует
79	-	-	398411.84	3209651.59	Картометрический метод	0.10	Закрепление отсутствует
80	-	-	398413.09	3209668.82	Картометрический метод	0.10	Закрепление отсутствует
81	-	-	398417.24	3209725.82	Картометрический метод	0.10	Закрепление отсутствует
82	-	-	398416.20	3209725.88	Картометрический метод	0.10	Закрепление отсутствует
83	-	-	398412.28	3209723.67	Картометрический метод	0.10	Закрепление отсутствует
84	-	-	398395.61	3209706.82	Картометрический метод	0.10	Закрепление отсутствует
85	-	-	398392.55	3209706.65	Картометрический метод	0.10	Закрепление отсутствует
86	-	-	398390.16	3209708.70	Картометрический метод	0.10	Закрепление отсутствует
87	-	-	398392.55	3209736.77	Картометрический метод	0.10	Закрепление отсутствует
88	-	-	398392.26	3209739.74	Картометрический метод	0.10	Закрепление отсутствует
89	-	-	398378.52	3209725.53	Картометрический метод	0.10	Закрепление отсутствует
90	-	-	398289.19	3209635.42	Картометрический метод	0.10	Закрепление отсутствует
91	-	-	398291.64	3209619.70	Картометрический метод	0.10	Закрепление отсутствует
92	-	-	398303.90	3209613.92	Картометрический метод	0.10	Закрепление отсутствует
93	-	-	398325.15	3209620.72	Картометрический метод	0.10	Закрепление отсутствует
94	-	-	398358.94	3209608.98	Картометрический метод	0.10	Закрепление отсутствует
95	-	-	398370.26	3209607.62	Картометрический метод	0.10	Закрепление отсутствует
96	-	-	398378.26	3209612.05	Картометрический метод	0.10	Закрепление отсутствует



2. Сведения о характерных точках границ объекта							
Обозначение характерных точек границ	Существующие координаты, м		Измененные (уточненные) координаты, м		Метод определения координат характерной точки	Средняя квадратическая погрешность положения характерной точки (M <sub>t</sub> ), м	Описание обозначения точки на местности (при наличии)
	X	Y	X	Y			
1	2	3	4	5	6	7	8
79	-	-	398411.84	3209651.59	Картометрический метод	0.10	Закрепление отсутствует
97	-	-	398032.70	3209347.30	Картометрический метод	0.10	Закрепление отсутствует
98	-	-	398063.88	3209364.72	Картометрический метод	0.10	Закрепление отсутствует
99	-	-	398153.00	3209433.10	Картометрический метод	0.10	Закрепление отсутствует
100	-	-	398203.80	3209477.34	Картометрический метод	0.10	Закрепление отсутствует
101	-	-	398230.54	3209504.60	Картометрический метод	0.10	Закрепление отсутствует
102	-	-	398237.68	3209526.07	Картометрический метод	0.10	Закрепление отсутствует
103	-	-	398237.25	3209535.91	Картометрический метод	0.10	Закрепление отсутствует
104	-	-	398231.61	3209540.77	Картометрический метод	0.10	Закрепление отсутствует
105	-	-	398230.11	3209535.49	Картометрический метод	0.10	Закрепление отсутствует
106	-	-	398228.81	3209532.56	Картометрический метод	0.10	Закрепление отсутствует
107	-	-	398220.32	3209525.25	Картометрический метод	0.10	Закрепление отсутствует
108	-	-	398200.92	3209502.35	Картометрический метод	0.10	Закрепление отсутствует
109	-	-	398182.89	3209484.56	Картометрический метод	0.10	Закрепление отсутствует
110	-	-	398156.47	3209466.14	Картометрический метод	0.10	Закрепление отсутствует
111	-	-	398117.32	3209443.01	Картометрический метод	0.10	Закрепление отсутствует
112	-	-	398039.01	3209402.78	Картометрический метод	0.10	Закрепление отсутствует
113	-	-	398007.93	3209385.87	Картометрический метод	0.10	Закрепление отсутствует
114	-	-	398006.46	3209384.44	Картометрический метод	0.10	Закрепление отсутствует
115	-	-	397999.76	3209363.87	Картометрический метод	0.10	Закрепление отсутствует
116	-	-	398009.10	3209348.21	Картометрический метод	0.10	Закрепление отсутствует
97	-	-	398032.70	3209347.30	Картометрический метод	0.10	Закрепление отсутствует
117	-	-	398189.88	3209583.80	Картометрический метод	0.10	Закрепление отсутствует
118	-	-	398222.88	3209635.66	Картометрический метод	0.10	Закрепление отсутствует
119	-	-	398278.16	3209705.39	Картометрический метод	0.10	Закрепление отсутствует



**ТЕКСТОВОЕ ОПИСАНИЕ**  
**местоположения границ населенных пунктов, территориальных зон**

Прохождение границы		Описание прохождения границы
от точки	до точки	
1	2	3
1	2	-
2	3	-
3	4	-
4	5	-
5	6	-
6	7	-
7	8	-
8	9	-
9	10	-
10	11	-
11	12	-
12	13	-
13	14	-
14	15	-
15	16	-
16	17	-
17	18	-
18	19	-
19	20	-
20	21	-
21	22	-
22	23	-
23	24	-
24	25	-
25	26	-
26	27	-
27	28	-
28	29	-
29	30	-
30	31	-
31	32	-
32	33	-
33	34	-
34	35	-
35	36	-
36	37	-
37	38	-

**ТЕКСТОВОЕ ОПИСАНИЕ**  
**местоположения границ населенных пунктов, территориальных зон**

Прохождение границы		Описание прохождения границы
от точки	до точки	
1	2	3
38	39	-
39	40	-
40	41	-
41	42	-
42	43	-
43	44	-
44	45	-
45	46	-
46	47	-
47	48	-
48	49	-
49	50	-
50	51	-
51	52	-
52	53	-
53	54	-
54	55	-
55	56	-
56	57	-
57	58	-
58	59	-
59	60	-
60	61	-
61	62	-
62	63	-
63	64	-
64	65	-
65	66	-
66	67	-
67	68	-
68	69	-
69	70	-
70	71	-
71	72	-
72	73	-
73	74	-
74	75	-

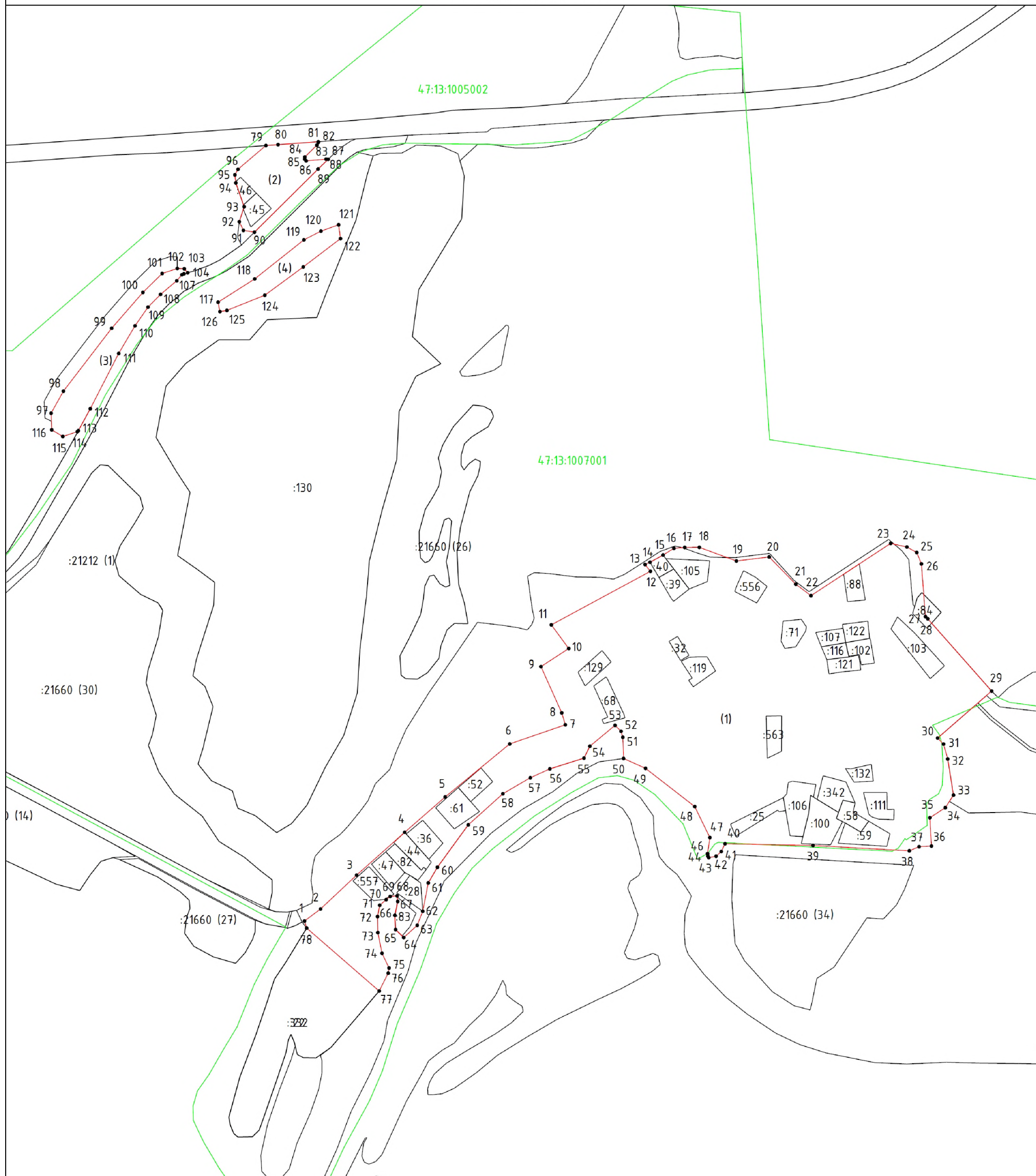
**ТЕКСТОВОЕ ОПИСАНИЕ**  
**местоположения границ населенных пунктов, территориальных зон**

Прохождение границы		Описание прохождения границы
от точки	до точки	
1	2	3
75	76	-
76	77	-
77	78	-
78	1	-
79	80	-
80	81	-
81	82	-
82	83	-
83	84	-
84	85	-
85	86	-
86	87	-
87	88	-
88	89	-
89	90	-
90	91	-
91	92	-
92	93	-
93	94	-
94	95	-
95	96	-
96	79	-
97	98	-
98	99	-
99	100	-
100	101	-
101	102	-
102	103	-
103	104	-
104	105	-
105	106	-
106	107	-
107	108	-
108	109	-
109	110	-
110	111	-
111	112	-

**ТЕКСТОВОЕ ОПИСАНИЕ**  
**местоположения границ населенных пунктов, территориальных зон**

Прохождение границы		Описание прохождения границы
от точки	до точки	
1	2	3
112	113	-
113	114	-
114	115	-
115	116	-
116	97	-
117	118	-
118	119	-
119	120	-
120	121	-
121	122	-
122	123	-
123	124	-
124	125	-
125	126	-
126	117	-

## План границ объекта



Масштаб 1:5500

## Условные обозначения

- |     |   |               |  |
|-----|---|---------------|--|
| •   | - Характерная точка границы, сведения о которой позволяют однозначно определить ее положение на местности | 1             | - Обозначение новой характерной точки    |
| :22 | - Кадастровый номер земельного участка  | :21212 (1)    | - Обозначение контура земельного участка |
| —   | - Часть границы, сведения ЕГРН о которой позволяют однозначно определить ее положение на местности        | —             | - граница кадастрового деления           |
| —   | - граница населенного пункта  | 47:13:1007001 | - Номер кадастрового квартала            |

Подпись \_\_\_\_\_

Дата " \_\_\_\_ " \_\_\_\_ г.

Место для оттиска печати (при наличии) лица, составившего описание местоположения границ объекта

## ГРАФИЧЕСКОЕ ОПИСАНИЕ

**местоположения границ населенных пунктов, территориальных зон, особо охраняемых природных территорий, зон с особыми условиями использования территории**

**деревня Новая Тихвинского муниципального района Ленинградской области**

(наименование объекта, местоположение границ которого описано (далее - объект))

### Раздел 1

#### Сведения об объекте

№ п/п	Характеристики объекта	Описание характеристик
1	2	3
1.	Местоположение объекта	Ленинградская область, район Тихвинский, деревня Новая
2.	Площадь объекта +/- величина погрешности определения площади (Р +/- Дельта Р)	401407 +/- 222 м <sup>2</sup>
3.	Иные характеристики объекта	-



## Раздел 2

## Сведения о местоположении границ объекта

1. Система координат -

2. Сведения о характерных точках границ объекта

Обозначение характерных точек границ	Координаты, м		Метод определения координат характерной точки	Средняя квадратическая погрешность положения характерной точки (Mt), м	Описание обозначения точки на местности (при наличии)
	X	Y			
1	2	3	4	5	6
-	-	-	-	-	-

3. Сведения о характерных точках части (частей) границы объекта

Обозначение характерных точек части границы	Координаты, м		Метод определения координат характерной точки	Средняя квадратическая погрешность положения характерной точки (Mt), м	Описание обозначения точки на местности (при наличии)
	X	Y			
1	2	3	4	5	6
-	-	-	-	-	-

## Раздел 3

## Сведения о местоположении измененных (уточненных) границ объекта

1. Система координат МСК-47, зона 3

2. Сведения о характерных точках границ объекта

Обозначение характерных точек границ	Существующие координаты, м		Измененные (уточненные) координаты, м		Метод определения координат характерной точки	Средняя квадратическая погрешность положения характерной точки (M <sub>t</sub> ), м	Описание обозначения точки на местности (при наличии)
	X	Y	X	Y			
1	2	3	4	5	6	7	8
1	-	-	409643.51	3199032.10	Картометрический метод	0.10	Закрепление отсутствует
2	-	-	409616.36	3199144.88	Картометрический метод	0.10	Закрепление отсутствует
3	-	-	409593.81	3199302.54	Картометрический метод	0.10	Закрепление отсутствует
4	-	-	409566.55	3199557.46	Картометрический метод	0.10	Закрепление отсутствует
5	-	-	409560.49	3199569.24	Картометрический метод	0.10	Закрепление отсутствует
6	-	-	409560.16	3199585.90	Картометрический метод	0.10	Закрепление отсутствует
7	-	-	409551.74	3199616.86	Картометрический метод	0.10	Закрепление отсутствует
8	-	-	409526.84	3199692.24	Картометрический метод	0.10	Закрепление отсутствует
9	-	-	409462.39	3199851.08	Картометрический метод	0.10	Закрепление отсутствует
10	-	-	409439.68	3199921.76	Картометрический метод	0.10	Закрепление отсутствует
11	-	-	409423.52	3200011.78	Картометрический метод	0.10	Закрепление отсутствует
12	-	-	409412.42	3200111.22	Картометрический метод	0.10	Закрепление отсутствует
13	-	-	409410.23	3200139.16	Картометрический метод	0.10	Закрепление отсутствует
14	-	-	409400.95	3200170.71	Картометрический метод	0.10	Закрепление отсутствует
15	-	-	409386.53	3200181.20	Картометрический метод	0.10	Закрепление отсутствует
16	-	-	409373.56	3200185.55	Картометрический метод	0.10	Закрепление отсутствует
17	-	-	409350.48	3200183.03	Картометрический метод	0.10	Закрепление отсутствует
18	-	-	409316.68	3200166.24	Картометрический метод	0.10	Закрепление отсутствует
19	-	-	409275.84	3200115.78	Картометрический метод	0.10	Закрепление отсутствует
20	-	-	409253.91	3200069.32	Картометрический метод	0.10	Закрепление отсутствует
21	-	-	409239.44	3200008.08	Картометрический метод	0.10	Закрепление отсутствует
22	-	-	409182.40	3199947.16	Картометрический метод	0.10	Закрепление отсутствует

2. Сведения о характерных точках границ объекта							
Обозначение характерных точек границ	Существующие координаты, м		Измененные (уточненные) координаты, м		Метод определения координат характерной точки	Средняя квадратическая погрешность положения характерной точки (Mt), м	Описание обозначения точки на местности (при наличии)
	X	Y	X	Y			
1	2	3	4	5	6	7	8
23	-	-	409138.06	3199917.97	Картометрический метод	0.10	Закрепление отсутствует
24	-	-	409115.35	3199900.26	Картометрический метод	0.10	Закрепление отсутствует
25	-	-	409057.67	3199902.81	Картометрический метод	0.10	Закрепление отсутствует
26	-	-	409018.68	3199901.73	Картометрический метод	0.10	Закрепление отсутствует
27	-	-	408974.02	3199861.25	Картометрический метод	0.10	Закрепление отсутствует
28	-	-	408916.32	3199802.68	Картометрический метод	0.10	Закрепление отсутствует
29	-	-	408891.08	3199780.26	Картометрический метод	0.10	Закрепление отсутствует
30	-	-	408862.96	3199764.36	Картометрический метод	0.10	Закрепление отсутствует
31	-	-	408837.62	3199758.03	Картометрический метод	0.10	Закрепление отсутствует
32	-	-	408807.50	3199761.23	Картометрический метод	0.10	Закрепление отсутствует
33	-	-	408793.02	3199769.81	Картометрический метод	0.10	Закрепление отсутствует
34	-	-	408783.30	3199796.58	Картометрический метод	0.10	Закрепление отсутствует
35	-	-	408779.91	3199850.24	Картометрический метод	0.10	Закрепление отсутствует
36	-	-	408790.00	3199901.73	Картометрический метод	0.10	Закрепление отсутствует
37	-	-	408789.72	3199993.20	Картометрический метод	0.10	Закрепление отсутствует
38	-	-	408780.75	3200057.21	Картометрический метод	0.10	Закрепление отсутствует
39	-	-	408782.77	3200144.37	Картометрический метод	0.10	Закрепление отсутствует
40	-	-	408779.83	3200192.68	Картометрический метод	0.10	Закрепление отсутствует
41	-	-	408758.57	3200220.54	Картометрический метод	0.10	Закрепление отсутствует
42	-	-	408709.18	3200225.62	Картометрический метод	0.10	Закрепление отсутствует
43	-	-	408669.52	3200204.30	Картометрический метод	0.10	Закрепление отсутствует
44	-	-	408619.40	3200184.78	Картометрический метод	0.10	Закрепление отсутствует
45	-	-	408572.54	3200180.10	Картометрический метод	0.10	Закрепление отсутствует
46	-	-	408514.14	3200184.10	Картометрический метод	0.10	Закрепление отсутствует
47	-	-	408434.84	3200196.44	Картометрический метод	0.10	Закрепление отсутствует

2. Сведения о характерных точках границ объекта							
Обозначение характерных точек границ	Существующие координаты, м		Измененные (уточненные) координаты, м		Метод определения координат характерной точки	Средняя квадратическая погрешность положения характерной точки (M <sub>t</sub> ), м	Описание обозначения точки на местности (при наличии)
	X	Y	X	Y			
1	2	3	4	5	6	7	8
48	-	-	408356.26	3200213.84	Картометрический метод	0.10	Закрепление отсутствует
49	-	-	408269.74	3200234.85	Картометрический метод	0.10	Закрепление отсутствует
50	-	-	408191.16	3200246.82	Картометрический метод	0.10	Закрепление отсутствует
51	-	-	408177.10	3200224.40	Картометрический метод	0.10	Закрепление отсутствует
52	-	-	408202.33	3200221.50	Картометрический метод	0.10	Закрепление отсутствует
53	-	-	408235.30	3200215.08	Картометрический метод	0.10	Закрепление отсутствует
54	-	-	408251.60	3200197.62	Картометрический метод	0.10	Закрепление отсутствует
55	-	-	408275.13	3200164.67	Картометрический метод	0.10	Закрепление отсутствует
56	-	-	408348.36	3200171.40	Картометрический метод	0.10	Закрепление отсутствует
57	-	-	408352.72	3200194.85	Картометрический метод	0.10	Закрепление отсутствует
58	-	-	408464.15	3200165.89	Картометрический метод	0.10	Закрепление отсутствует
59	-	-	408492.96	3200163.15	Картометрический метод	0.10	Закрепление отсутствует
60	-	-	408552.76	3200162.04	Картометрический метод	0.10	Закрепление отсутствует
61	-	-	408597.93	3200163.75	Картометрический метод	0.10	Закрепление отсутствует
62	-	-	408644.45	3200175.86	Картометрический метод	0.10	Закрепление отсутствует
63	-	-	408676.00	3200189.46	Картометрический метод	0.10	Закрепление отсутствует
64	-	-	408686.82	3200198.14	Картометрический метод	0.10	Закрепление отсутствует
65	-	-	408698.47	3200199.07	Картометрический метод	0.10	Закрепление отсутствует
66	-	-	408701.24	3200192.34	Картометрический метод	0.10	Закрепление отсутствует
67	-	-	408684.29	3200163.78	Картометрический метод	0.10	Закрепление отсутствует
68	-	-	408702.80	3200154.34	Картометрический метод	0.10	Закрепление отсутствует
69	-	-	408705.90	3200116.38	Картометрический метод	0.10	Закрепление отсутствует
70	-	-	408556.65	3200096.91	Картометрический метод	0.10	Закрепление отсутствует
71	-	-	408542.41	3200084.58	Картометрический метод	0.10	Закрепление отсутствует
72	-	-	408553.28	3200076.94	Картометрический метод	0.10	Закрепление отсутствует

2. Сведения о характерных точках границ объекта							
Обозначение характерных точек границ	Существующие координаты, м		Измененные (уточненные) координаты, м		Метод определения координат характерной точки	Средняя квадратическая погрешность положения характерной точки (Mt), м	Описание обозначения точки на местности (при наличии)
	X	Y	X	Y			
1	2	3	4	5	6	7	8
73	-	-	408581.88	3200073.03	Картометрический метод	0.10	Закрепление отсутствует
74	-	-	408691.91	3200079.06	Картометрический метод	0.10	Закрепление отсутствует
75	-	-	408703.32	3200071.42	Картометрический метод	0.10	Закрепление отсутствует
76	-	-	408705.49	3200047.96	Картометрический метод	0.10	Закрепление отсутствует
77	-	-	408697.31	3199989.05	Картометрический метод	0.10	Закрепление отсутствует
78	-	-	408700.55	3199903.41	Картометрический метод	0.10	Закрепление отсутствует
79	-	-	408652.16	3199906.70	Картометрический метод	0.10	Закрепление отсутствует
80	-	-	408632.05	3199897.44	Картометрический метод	0.10	Закрепление отсутствует
81	-	-	408634.76	3199874.53	Картометрический метод	0.10	Закрепление отсутствует
82	-	-	408633.39	3199863.65	Картометрический метод	0.10	Закрепление отсутствует
83	-	-	408649.40	3199868.22	Картометрический метод	0.10	Закрепление отсутствует
84	-	-	408667.91	3199873.51	Картометрический метод	0.10	Закрепление отсутствует
85	-	-	408677.77	3199870.87	Картометрический метод	0.10	Закрепление отсутствует
86	-	-	408685.34	3199856.20	Картометрический метод	0.10	Закрепление отсутствует
87	-	-	408685.34	3199835.75	Картометрический метод	0.10	Закрепление отсутствует
88	-	-	408685.34	3199824.40	Картометрический метод	0.10	Закрепление отсутствует
89	-	-	408693.47	3199819.48	Картометрический метод	0.10	Закрепление отсутствует
90	-	-	408705.03	3199822.05	Картометрический метод	0.10	Закрепление отсутствует
91	-	-	408726.72	3199827.43	Картометрический метод	0.10	Закрепление отсутствует
92	-	-	408739.75	3199827.43	Картометрический метод	0.10	Закрепление отсутствует
93	-	-	408761.46	3199790.53	Картометрический метод	0.10	Закрепление отсутствует
94	-	-	408779.26	3199743.20	Картометрический метод	0.10	Закрепление отсутствует
95	-	-	408791.75	3199711.43	Картометрический метод	0.10	Закрепление отсутствует
96	-	-	408791.40	3199694.87	Картометрический метод	0.10	Закрепление отсутствует
97	-	-	408781.64	3199683.89	Картометрический метод	0.10	Закрепление отсутствует

2. Сведения о характерных точках границ объекта							
Обозначение характерных точек границ	Существующие координаты, м		Измененные (уточненные) координаты, м		Метод определения координат характерной точки	Средняя квадратическая погрешность положения характерной точки (M <sub>t</sub> ), м	Описание обозначения точки на местности (при наличии)
	X	Y	X	Y			
1	2	3	4	5	6	7	8
98	-	-	408735.51	3199658.40	Картометрический метод	0.10	Закрепление отсутствует
99	-	-	408705.03	3199644.86	Картометрический метод	0.10	Закрепление отсутствует
100	-	-	408688.04	3199645.76	Картометрический метод	0.10	Закрепление отсутствует
101	-	-	408697.19	3199609.39	Картометрический метод	0.10	Закрепление отсутствует
102	-	-	408704.25	3199600.66	Картометрический метод	0.10	Закрепление отсутствует
103	-	-	408716.21	3199602.84	Картометрический метод	0.10	Закрепление отсутствует
104	-	-	408758.64	3199627.13	Картометрический метод	0.10	Закрепление отсутствует
105	-	-	408773.98	3199658.21	Картометрический метод	0.10	Закрепление отсутствует
106	-	-	408805.28	3199687.54	Картометрический метод	0.10	Закрепление отсутствует
107	-	-	408805.42	3199689.54	Картометрический метод	0.10	Закрепление отсутствует
108	-	-	408802.26	3199700.93	Картометрический метод	0.10	Закрепление отсутствует
109	-	-	408810.15	3199716.14	Картометрический метод	0.10	Закрепление отсутствует
110	-	-	408862.28	3199743.42	Картометрический метод	0.10	Закрепление отсутствует
111	-	-	408927.93	3199785.00	Картометрический метод	0.10	Закрепление отсутствует
112	-	-	408958.49	3199794.45	Картометрический метод	0.10	Закрепление отсутствует
113	-	-	408990.58	3199796.77	Картометрический метод	0.10	Закрепление отсутствует
114	-	-	409011.91	3199802.87	Картометрический метод	0.10	Закрепление отсутствует
115	-	-	409027.37	3199824.68	Картометрический метод	0.10	Закрепление отсутствует
116	-	-	409023.44	3199836.18	Картометрический метод	0.10	Закрепление отсутствует
117	-	-	409015.29	3199854.18	Картометрический метод	0.10	Закрепление отсутствует
118	-	-	409011.88	3199866.30	Картометрический метод	0.10	Закрепление отсутствует
119	-	-	409036.03	3199882.56	Картометрический метод	0.10	Закрепление отсутствует
120	-	-	409093.35	3199882.90	Картометрический метод	0.10	Закрепление отсутствует
121	-	-	409117.65	3199875.37	Картометрический метод	0.10	Закрепление отсутствует
122	-	-	409137.17	3199882.12	Картометрический метод	0.10	Закрепление отсутствует

2. Сведения о характерных точках границ объекта							
Обозначение характерных точек границ	Существующие координаты, м		Измененные (уточненные) координаты, м		Метод определения координат характерной точки	Средняя квадратическая погрешность положения характерной точки (Mt), м	Описание обозначения точки на местности (при наличии)
	X	Y	X	Y			
1	2	3	4	5	6	7	8
123	-	-	409226.40	3199945.06	Картометрический метод	0.10	Закрепление отсутствует
124	-	-	409275.49	3199998.87	Картометрический метод	0.10	Закрепление отсутствует
125	-	-	409280.88	3200022.84	Картометрический метод	0.10	Закрепление отсутствует
126	-	-	409273.58	3200049.36	Картометрический метод	0.10	Закрепление отсутствует
127	-	-	409273.16	3200068.08	Картометрический метод	0.10	Закрепление отсутствует
128	-	-	409291.00	3200104.19	Картометрический метод	0.10	Закрепление отсутствует
129	-	-	409327.01	3200144.69	Картометрический метод	0.10	Закрепление отсутствует
130	-	-	409341.82	3200151.10	Картометрический метод	0.10	Закрепление отсутствует
131	-	-	409383.64	3200160.22	Картометрический метод	0.10	Закрепление отсутствует
132	-	-	409381.78	3199980.45	Картометрический метод	0.10	Закрепление отсутствует
133	-	-	409380.44	3199885.44	Картометрический метод	0.10	Закрепление отсутствует
134	-	-	409377.77	3199884.55	Картометрический метод	0.10	Закрепление отсутствует
135	-	-	409369.47	3199879.95	Картометрический метод	0.10	Закрепление отсутствует
136	-	-	409352.24	3199868.74	Картометрический метод	0.10	Закрепление отсутствует
137	-	-	409328.86	3199873.96	Картометрический метод	0.10	Закрепление отсутствует
138	-	-	409318.47	3199889.61	Картометрический метод	0.10	Закрепление отсутствует
139	-	-	409306.78	3199920.90	Картометрический метод	0.10	Закрепление отсутствует
140	-	-	409300.29	3199928.72	Картометрический метод	0.10	Закрепление отсутствует
141	-	-	409284.70	3199918.30	Картометрический метод	0.10	Закрепление отсутствует
142	-	-	409293.70	3199889.56	Картометрический метод	0.10	Закрепление отсутствует
143	-	-	409278.25	3199878.02	Картометрический метод	0.10	Закрепление отсутствует
144	-	-	409302.80	3199842.86	Картометрический метод	0.10	Закрепление отсутствует
145	-	-	409326.13	3199854.59	Картометрический метод	0.10	Закрепление отсутствует
146	-	-	409327.54	3199834.85	Картометрический метод	0.10	Закрепление отсутствует
147	-	-	409318.44	3199819.21	Картометрический метод	0.10	Закрепление отсутствует

2. Сведения о характерных точках границ объекта							
Обозначение характерных точек границ	Существующие координаты, м		Измененные (уточненные) координаты, м		Метод определения координат характерной точки	Средняя квадратическая погрешность положения характерной точки (Mt), м	Описание обозначения точки на местности (при наличии)
	X	Y	X	Y			
1	2	3	4	5	6	7	8
148	-	-	409302.85	3199810.09	Картометрический метод	0.10	Закрепление отсутствует
149	-	-	409310.64	3199791.84	Картометрический метод	0.10	Закрепление отсутствует
150	-	-	409328.82	3199770.96	Картометрический метод	0.10	Закрепление отсутствует
151	-	-	409348.31	3199763.14	Картометрический метод	0.10	Закрепление отсутствует
152	-	-	409371.70	3199772.26	Картометрический метод	0.10	Закрепление отсутствует
153	-	-	409392.49	3199794.40	Картометрический метод	0.10	Закрепление отсутствует
154	-	-	409401.58	3199789.19	Картометрический метод	0.10	Закрепление отсутствует
155	-	-	409407.77	3199716.77	Картометрический метод	0.10	Закрепление отсутствует
156	-	-	409393.97	3199698.67	Картометрический метод	0.10	Закрепление отсутствует
157	-	-	409396.79	3199676.89	Картометрический метод	0.10	Закрепление отсутствует
158	-	-	409398.70	3199657.27	Картометрический метод	0.10	Закрепление отсутствует
159	-	-	409378.54	3199644.64	Картометрический метод	0.10	Закрепление отсутствует
160	-	-	409342.98	3199645.53	Картометрический метод	0.10	Закрепление отсутствует
161	-	-	409316.07	3199647.04	Картометрический метод	0.10	Закрепление отсутствует
162	-	-	409276.28	3199659.93	Картометрический метод	0.10	Закрепление отсутствует
163	-	-	409217.08	3199682.19	Картометрический метод	0.10	Закрепление отсутствует
164	-	-	409145.45	3199705.74	Картометрический метод	0.10	Закрепление отсутствует
165	-	-	409099.94	3199719.87	Картометрический метод	0.10	Закрепление отсутствует
166	-	-	409050.46	3199688.62	Картометрический метод	0.10	Закрепление отсутствует
167	-	-	409027.76	3199654.03	Картометрический метод	0.10	Закрепление отсутствует
168	-	-	409022.50	3199640.14	Картометрический метод	0.10	Закрепление отсутствует
169	-	-	409033.13	3199632.36	Картометрический метод	0.10	Закрепление отсутствует
170	-	-	409052.65	3199631.48	Картометрический метод	0.10	Закрепление отсутствует
171	-	-	409086.74	3199635.16	Картометрический метод	0.10	Закрепление отсутствует
172	-	-	409118.01	3199636.08	Картометрический метод	0.10	Закрепление отсутствует



2. Сведения о характерных точках границ объекта							
Обозначение характерных точек границ	Существующие координаты, м		Измененные (уточненные) координаты, м		Метод определения координат характерной точки	Средняя квадратическая погрешность положения характерной точки (Mt), м	Описание обозначения точки на местности (при наличии)
	X	Y	X	Y			
1	2	3	4	5	6	7	8
173	-	-	409139.51	3199602.36	Картометрический метод	0.10	Закрепление отсутствует
174	-	-	409163.83	3199580.10	Картометрический метод	0.10	Закрепление отсутствует
175	-	-	409221.53	3199573.57	Картометрический метод	0.10	Закрепление отсутствует
176	-	-	409223.81	3199404.10	Картометрический метод	0.10	Закрепление отсутствует
177	-	-	409239.92	3199289.13	Картометрический метод	0.10	Закрепление отсутствует
178	-	-	409302.92	3199298.16	Картометрический метод	0.10	Закрепление отсутствует
179	-	-	409320.64	3199293.02	Картометрический метод	0.10	Закрепление отсутствует
180	-	-	409342.98	3199292.34	Картометрический метод	0.10	Закрепление отсутствует
181	-	-	409365.11	3199258.11	Картометрический метод	0.10	Закрепление отсутствует
182	-	-	409377.47	3199230.28	Картометрический метод	0.10	Закрепление отсутствует
183	-	-	409398.32	3199219.60	Картометрический метод	0.10	Закрепление отсутствует
184	-	-	409409.11	3199223.70	Картометрический метод	0.10	Закрепление отсутствует
185	-	-	409413.84	3199234.91	Картометрический метод	0.10	Закрепление отсутствует
186	-	-	409392.57	3199295.61	Картометрический метод	0.10	Закрепление отсутствует
187	-	-	409385.16	3199319.89	Картометрический метод	0.10	Закрепление отсутствует
188	-	-	409408.71	3199351.67	Картометрический метод	0.10	Закрепление отсутствует
189	-	-	409427.86	3199370.53	Картометрический метод	0.10	Закрепление отсутствует
190	-	-	409431.82	3199368.35	Картометрический метод	0.10	Закрепление отсутствует
191	-	-	409436.34	3199369.96	Картометрический метод	0.10	Закрепление отсутствует
192	-	-	409434.88	3199356.38	Картометрический метод	0.10	Закрепление отсутствует
193	-	-	409433.65	3199344.92	Картометрический метод	0.10	Закрепление отсутствует
194	-	-	409431.86	3199328.25	Картометрический метод	0.10	Закрепление отсутствует
195	-	-	409428.33	3199295.58	Картометрический метод	0.10	Закрепление отсутствует
196	-	-	409418.08	3199236.22	Картометрический метод	0.10	Закрепление отсутствует
197	-	-	409410.99	3199209.95	Картометрический метод	0.10	Закрепление отсутствует

2. Сведения о характерных точках границ объекта							
Обозначение характерных точек границ	Существующие координаты, м		Измененные (уточненные) координаты, м		Метод определения координат характерной точки	Средняя квадратическая погрешность положения характерной точки (Mt), м	Описание обозначения точки на местности (при наличии)
	X	Y	X	Y			
1	2	3	4	5	6	7	8
198	-	-	409410.37	3199207.79	Картометрический метод	0.10	Закрепление отсутствует
199	-	-	409404.66	3199195.33	Картометрический метод	0.10	Закрепление отсутствует
200	-	-	409398.81	3199170.25	Картометрический метод	0.10	Закрепление отсутствует
201	-	-	409374.33	3199182.83	Картометрический метод	0.10	Закрепление отсутствует
202	-	-	409351.62	3199199.65	Картометрический метод	0.10	Закрепление отсутствует
203	-	-	409319.78	3199213.91	Картометрический метод	0.10	Закрепление отсутствует
204	-	-	409282.93	3199218.31	Картометрический метод	0.10	Закрепление отсутствует
205	-	-	409340.60	3199155.02	Картометрический метод	0.10	Закрепление отсутствует
206	-	-	409363.90	3199134.27	Картометрический метод	0.10	Закрепление отсутствует
207	-	-	409379.28	3199124.32	Картометрический метод	0.10	Закрепление отсутствует
208	-	-	409424.74	3199106.04	Картометрический метод	0.10	Закрепление отсутствует
209	-	-	409451.25	3199053.47	Картометрический метод	0.10	Закрепление отсутствует
210	-	-	409468.88	3198984.78	Картометрический метод	0.10	Закрепление отсутствует
211	-	-	409481.86	3198973.04	Картометрический метод	0.10	Закрепление отсутствует
212	-	-	409496.16	3198970.43	Картометрический метод	0.10	Закрепление отсутствует
213	-	-	409510.46	3198996.50	Картометрический метод	0.10	Закрепление отсутствует
214	-	-	409544.24	3198996.48	Картометрический метод	0.10	Закрепление отсутствует
215	-	-	409555.94	3199012.12	Картометрический метод	0.10	Закрепление отсутствует
216	-	-	409609.21	3199026.44	Картометрический метод	0.10	Закрепление отсутствует
217	-	-	409617.01	3199036.86	Картометрический метод	0.10	Закрепление отсутствует
1	-	-	409643.51	3199032.10	Картометрический метод	0.10	Закрепление отсутствует
218	-	-	409170.69	3199291.46	Картометрический метод	0.10	Закрепление отсутствует
219	-	-	409175.89	3199295.39	Картометрический метод	0.10	Закрепление отсутствует
220	-	-	409172.12	3199339.63	Картометрический метод	0.10	Закрепление отсутствует
221	-	-	409154.17	3199377.65	Картометрический метод	0.10	Закрепление отсутствует

2. Сведения о характерных точках границ объекта							
Обозначение характерных точек границ	Существующие координаты, м		Измененные (уточненные) координаты, м		Метод определения координат характерной точки	Средняя квадратическая погрешность положения характерной точки (Mt), м	Описание обозначения точки на местности (при наличии)
	X	Y	X	Y			
1	2	3	4	5	6	7	8
222	-	-	409119.70	3199388.38	Картометрический метод	0.10	Закрепление отсутствует
223	-	-	409075.74	3199394.29	Картометрический метод	0.10	Закрепление отсутствует
224	-	-	409014.29	3199377.88	Картометрический метод	0.10	Закрепление отсутствует
225	-	-	408941.80	3199312.43	Картометрический метод	0.10	Закрепление отсутствует
226	-	-	408894.39	3199275.30	Картометрический метод	0.10	Закрепление отсутствует
227	-	-	408873.63	3199285.31	Картометрический метод	0.10	Закрепление отсутствует
228	-	-	408858.67	3199308.98	Картометрический метод	0.10	Закрепление отсутствует
229	-	-	408834.15	3199325.58	Картометрический метод	0.10	Закрепление отсутствует
230	-	-	408831.46	3199269.78	Картометрический метод	0.10	Закрепление отсутствует
231	-	-	408877.11	3199233.21	Картометрический метод	0.10	Закрепление отсутствует
232	-	-	408887.98	3199219.02	Картометрический метод	0.10	Закрепление отсутствует
233	-	-	408904.28	3199208.65	Картометрический метод	0.10	Закрепление отсутствует
234	-	-	408924.40	3199204.82	Картометрический метод	0.10	Закрепление отсутствует
235	-	-	408932.01	3199209.18	Картометрический метод	0.10	Закрепление отсутствует
236	-	-	408934.18	3199217.91	Картометрический метод	0.10	Закрепление отсутствует
237	-	-	408929.84	3199227.19	Картометрический метод	0.10	Закрепление отсутствует
238	-	-	408907.56	3199238.11	Картометрический метод	0.10	Закрепление отсутствует
239	-	-	408901.58	3199247.38	Картометрический метод	0.10	Закрепление отсутствует
240	-	-	408899.40	3199255.57	Картометрический метод	0.10	Закрепление отсутствует
241	-	-	408905.93	3199262.11	Картометрический метод	0.10	Закрепление отсутствует
242	-	-	408926.59	3199266.46	Картометрический метод	0.10	Закрепление отсутствует
243	-	-	408951.60	3199255.54	Картометрический метод	0.10	Закрепление отсутствует
244	-	-	408966.81	3199242.99	Картометрический метод	0.10	Закрепление отсутствует
245	-	-	408979.86	3199236.44	Картометрический метод	0.10	Закрепление отсутствует
246	-	-	408990.18	3199236.44	Картометрический метод	0.10	Закрепление отсутствует

2. Сведения о характерных точках границ объекта							
Обозначение характерных точек границ	Существующие координаты, м		Измененные (уточненные) координаты, м		Метод определения координат характерной точки	Средняя квадратическая погрешность положения характерной точки (Mt), м	Описание обозначения точки на местности (при наличии)
	X	Y	X	Y			
1	2	3	4	5	6	7	8
247	-	-	408999.43	3199245.16	Картометрический метод	0.10	Закрепление отсутствует
248	-	-	409002.70	3199252.80	Картометрический метод	0.10	Закрепление отсутствует
249	-	-	409004.34	3199290.43	Картометрический метод	0.10	Закрепление отсутствует
250	-	-	409011.42	3199316.07	Картометрический метод	0.10	Закрепление отсутствует
251	-	-	409021.20	3199335.16	Картометрический метод	0.10	Закрепление отсутствует
252	-	-	409051.65	3199336.24	Картометрический метод	0.10	Закрепление отсутствует
253	-	-	409092.42	3199329.67	Картометрический метод	0.10	Закрепление отсутствует
254	-	-	409113.07	3199316.57	Картометрический метод	0.10	Закрепление отсутствует
255	-	-	409141.88	3199311.65	Картометрический метод	0.10	Закрепление отсутствует
256	-	-	409164.17	3199303.46	Картометрический метод	0.10	Закрепление отсутствует
218	-	-	409170.69	3199291.46	Картометрический метод	0.10	Закрепление отсутствует
257	-	-	409674.66	3198799.32	Картометрический метод	0.10	Закрепление отсутствует
258	-	-	409700.04	3198810.22	Картометрический метод	0.10	Закрепление отсутствует
259	-	-	409710.64	3198833.56	Картометрический метод	0.10	Закрепление отсутствует
260	-	-	409671.67	3198897.53	Картометрический метод	0.10	Закрепление отсутствует
261	-	-	409638.92	3198962.87	Картометрический метод	0.10	Закрепление отсутствует
262	-	-	409626.42	3198974.33	Картометрический метод	0.10	Закрепление отсутствует
263	-	-	409613.92	3198974.34	Картометрический метод	0.10	Закрепление отсутствует
264	-	-	409543.00	3198943.05	Картометрический метод	0.10	Закрепление отсутствует
265	-	-	409530.92	3198926.08	Картометрический метод	0.10	Закрепление отсутствует
266	-	-	409535.06	3198896.91	Картометрический метод	0.10	Закрепление отсутствует
267	-	-	409562.91	3198856.35	Картометрический метод	0.10	Закрепление отсутствует
268	-	-	409591.30	3198835.12	Картометрический метод	0.10	Закрепление отсутствует
269	-	-	409631.81	3198834.14	Картометрический метод	0.10	Закрепление отсутствует
257	-	-	409674.66	3198799.32	Картометрический метод	0.10	Закрепление отсутствует

2. Сведения о характерных точках границ объекта							
Обозначение характерных точек границ	Существующие координаты, м		Измененные (уточненные) координаты, м		Метод определения координат характерной точки	Средняя квадратическая погрешность положения характерной точки (M <sub>t</sub> ), м	Описание обозначения точки на местности (при наличии)
	X	Y	X	Y			
1	2	3	4	5	6	7	8
270	-	-	409736.01	3198696.26	Картометрический метод	0.10	Закрепление отсутствует
271	-	-	409747.02	3198710.80	Картометрический метод	0.10	Закрепление отсутствует
272	-	-	409731.28	3198773.00	Картометрический метод	0.10	Закрепление отсутствует
273	-	-	409722.58	3198786.09	Картометрический метод	0.10	Закрепление отсутствует
274	-	-	409661.70	3198790.48	Картометрический метод	0.10	Закрепление отсутствует
275	-	-	409630.17	3198814.50	Картометрический метод	0.10	Закрепление отсутствует
276	-	-	409614.95	3198817.78	Картометрический метод	0.10	Закрепление отсутствует
277	-	-	409602.45	3198811.24	Картометрический метод	0.10	Закрепление отсутствует
278	-	-	409593.74	3198792.15	Картометрический метод	0.10	Закрепление отсутствует
279	-	-	409608.41	3198759.96	Картометрический метод	0.10	Закрепление отсутствует
280	-	-	409601.88	3198725.05	Картометрический метод	0.10	Закрепление отсутствует
281	-	-	409604.04	3198712.50	Картометрический метод	0.10	Закрепление отсутствует
282	-	-	409633.54	3198674.46	Картометрический метод	0.10	Закрепление отсутствует
283	-	-	409651.06	3198675.66	Картометрический метод	0.10	Закрепление отсутствует
284	-	-	409689.73	3198690.20	Картометрический метод	0.10	Закрепление отсутствует
270	-	-	409736.01	3198696.26	Картометрический метод	0.10	Закрепление отсутствует
285	-	-	409291.83	3199024.65	Картометрический метод	0.10	Закрепление отсутствует
286	-	-	409317.93	3199029.01	Картометрический метод	0.10	Закрепление отсутствует
287	-	-	409335.87	3199038.82	Картометрический метод	0.10	Закрепление отсутствует
288	-	-	409348.92	3199061.18	Картометрический метод	0.10	Закрепление отсутствует
289	-	-	409338.61	3199095.00	Картометрический метод	0.10	Закрепление отсутствует
290	-	-	409283.18	3199156.12	Картометрический метод	0.10	Закрепление отсутствует
291	-	-	409275.57	3199157.22	Картометрический метод	0.10	Закрепление отсутствует
292	-	-	409248.92	3199145.78	Картометрический метод	0.10	Закрепление отсутствует
293	-	-	409237.50	3199134.32	Картометрический метод	0.10	Закрепление отсутствует



**ТЕКСТОВОЕ ОПИСАНИЕ**  
**местоположения границ населенных пунктов, территориальных зон**

Прохождение границы		Описание прохождения границы
от точки	до точки	
1	2	3
1	2	-
2	3	-
3	4	-
4	5	-
5	6	-
6	7	-
7	8	-
8	9	-
9	10	-
10	11	-
11	12	-
12	13	-
13	14	-
14	15	-
15	16	-
16	17	-
17	18	-
18	19	-
19	20	-
20	21	-
21	22	-
22	23	-
23	24	-
24	25	-
25	26	-
26	27	-
27	28	-
28	29	-
29	30	-
30	31	-
31	32	-
32	33	-
33	34	-
34	35	-
35	36	-
36	37	-
37	38	-

**ТЕКСТОВОЕ ОПИСАНИЕ**  
**местоположения границ населенных пунктов, территориальных зон**

Прохождение границы		Описание прохождения границы
от точки	до точки	
1	2	3
38	39	-
39	40	-
40	41	-
41	42	-
42	43	-
43	44	-
44	45	-
45	46	-
46	47	-
47	48	-
48	49	-
49	50	-
50	51	-
51	52	-
52	53	-
53	54	-
54	55	-
55	56	-
56	57	-
57	58	-
58	59	-
59	60	-
60	61	-
61	62	-
62	63	-
63	64	-
64	65	-
65	66	-
66	67	-
67	68	-
68	69	-
69	70	-
70	71	-
71	72	-
72	73	-
73	74	-
74	75	-



**ТЕКСТОВОЕ ОПИСАНИЕ**  
**местоположения границ населенных пунктов, территориальных зон**

Прохождение границы		Описание прохождения границы
от точки	до точки	
1	2	3
75	76	-
76	77	-
77	78	-
78	79	-
79	80	-
80	81	-
81	82	-
82	83	-
83	84	-
84	85	-
85	86	-
86	87	-
87	88	-
88	89	-
89	90	-
90	91	-
91	92	-
92	93	-
93	94	-
94	95	-
95	96	-
96	97	-
97	98	-
98	99	-
99	100	-
100	101	-
101	102	-
102	103	-
103	104	-
104	105	-
105	106	-
106	107	-
107	108	-
108	109	-
109	110	-
110	111	-
111	112	-

**ТЕКСТОВОЕ ОПИСАНИЕ**  
**местоположения границ населенных пунктов, территориальных зон**

Прохождение границы		Описание прохождения границы
от точки	до точки	
1	2	3
112	113	-
113	114	-
114	115	-
115	116	-
116	117	-
117	118	-
118	119	-
119	120	-
120	121	-
121	122	-
122	123	-
123	124	-
124	125	-
125	126	-
126	127	-
127	128	-
128	129	-
129	130	-
130	131	-
131	132	-
132	133	-
133	134	-
134	135	-
135	136	-
136	137	-
137	138	-
138	139	-
139	140	-
140	141	-
141	142	-
142	143	-
143	144	-
144	145	-
145	146	-
146	147	-
147	148	-
148	149	-

**ТЕКСТОВОЕ ОПИСАНИЕ**  
**местоположения границ населенных пунктов, территориальных зон**

Прохождение границы		Описание прохождения границы
от точки	до точки	
1	2	3
149	150	-
150	151	-
151	152	-
152	153	-
153	154	-
154	155	-
155	156	-
156	157	-
157	158	-
158	159	-
159	160	-
160	161	-
161	162	-
162	163	-
163	164	-
164	165	-
165	166	-
166	167	-
167	168	-
168	169	-
169	170	-
170	171	-
171	172	-
172	173	-
173	174	-
174	175	-
175	176	-
176	177	-
177	178	-
178	179	-
179	180	-
180	181	-
181	182	-
182	183	-
183	184	-
184	185	-
185	186	-

**ТЕКСТОВОЕ ОПИСАНИЕ**  
**местоположения границ населенных пунктов, территориальных зон**

Прохождение границы		Описание прохождения границы
от точки	до точки	
1	2	3
186	187	-
187	188	-
188	189	-
189	190	-
190	191	-
191	192	-
192	193	-
193	194	-
194	195	-
195	196	-
196	197	-
197	198	-
198	199	-
199	200	-
200	201	-
201	202	-
202	203	-
203	204	-
204	205	-
205	206	-
206	207	-
207	208	-
208	209	-
209	210	-
210	211	-
211	212	-
212	213	-
213	214	-
214	215	-
215	216	-
216	217	-
217	1	-
218	219	-
219	220	-
220	221	-
221	222	-
222	223	-

**ТЕКСТОВОЕ ОПИСАНИЕ**  
**местоположения границ населенных пунктов, территориальных зон**

Прохождение границы		Описание прохождения границы
от точки	до точки	
1	2	3
223	224	-
224	225	-
225	226	-
226	227	-
227	228	-
228	229	-
229	230	-
230	231	-
231	232	-
232	233	-
233	234	-
234	235	-
235	236	-
236	237	-
237	238	-
238	239	-
239	240	-
240	241	-
241	242	-
242	243	-
243	244	-
244	245	-
245	246	-
246	247	-
247	248	-
248	249	-
249	250	-
250	251	-
251	252	-
252	253	-
253	254	-
254	255	-
255	256	-
256	218	-
257	258	-
258	259	-
259	260	-

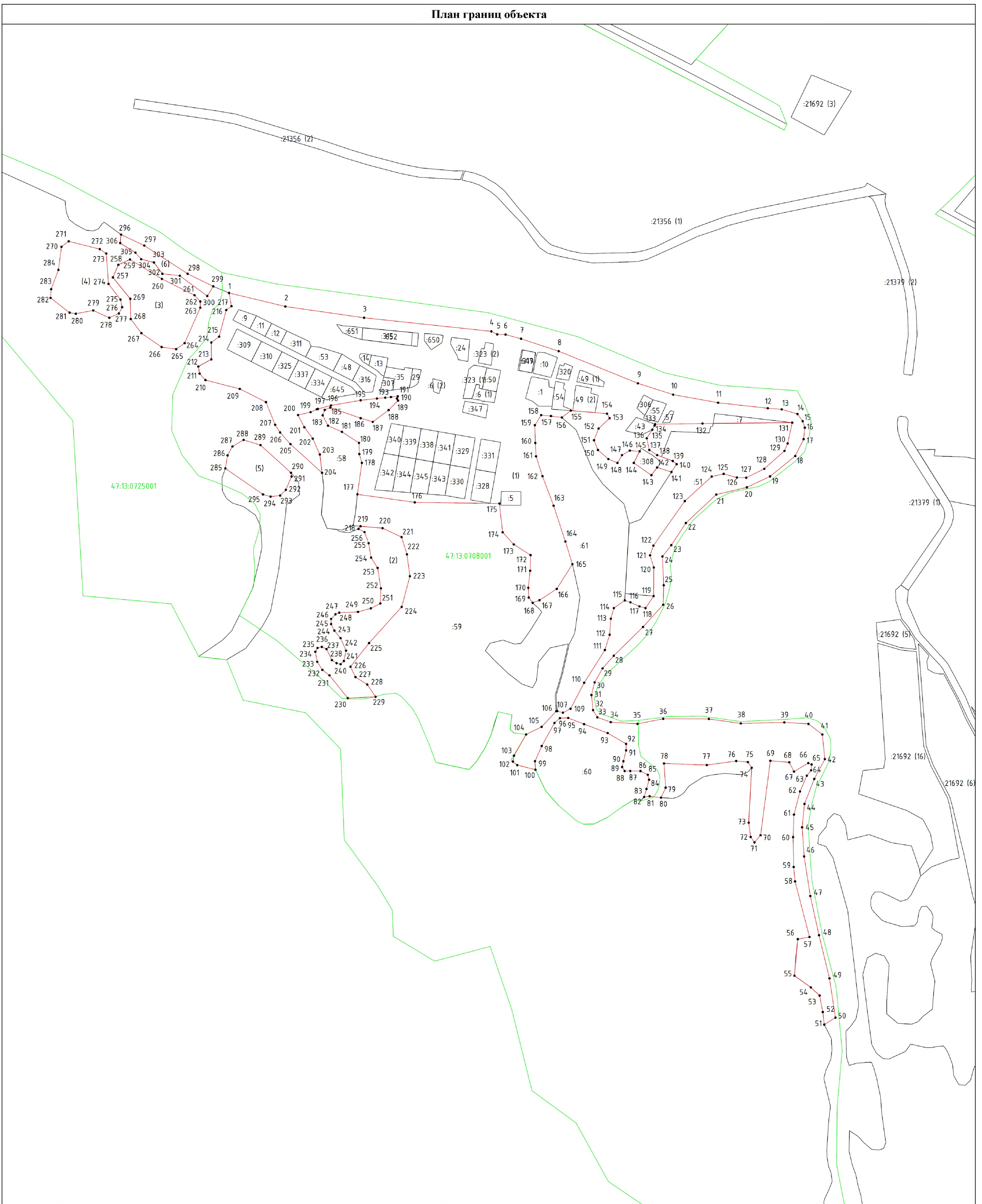
**ТЕКСТОВОЕ ОПИСАНИЕ**  
**местоположения границ населенных пунктов, территориальных зон**

Прохождение границы		Описание прохождения границы
от точки	до точки	
1	2	3
260	261	-
261	262	-
262	263	-
263	264	-
264	265	-
265	266	-
266	267	-
267	268	-
268	269	-
269	257	-
270	271	-
271	272	-
272	273	-
273	274	-
274	275	-
275	276	-
276	277	-
277	278	-
278	279	-
279	280	-
280	281	-
281	282	-
282	283	-
283	284	-
284	270	-
285	286	-
286	287	-
287	288	-
288	289	-
289	290	-
290	291	-
291	292	-
292	293	-
293	294	-
294	295	-
295	285	-
296	297	-

**ТЕКСТОВОЕ ОПИСАНИЕ**  
**местоположения границ населенных пунктов, территориальных зон**

Прохождение границы		Описание прохождения границы
от точки	до точки	
1	2	3
297	298	-
298	299	-
299	300	-
300	301	-
301	302	-
302	303	-
303	304	-
304	305	-
305	306	-
306	296	-

План границ объекта



Масштаб 1:5000

Условные обозначения

- - Характерная точка границы, сведения о которой позволяют однозначно определить ее положение на местности
- 55 - Кадастровый номер земельного участка
- - Часть границы, сведения ЕГРН о которой позволяют однозначно определить ее положение на местности
- - граница населенного пункта
- 1 - Обозначение новой характерной точки
- :21356 (1) - Обозначение контура земельного участка
- - граница кадастрового деления
- 47:13:0708001 - Номер кадастрового квартала

Подпись \_\_\_\_\_

Дата "\_\_\_" "\_\_\_" г.

Место для оттиска печати (при наличии) лица, составившего описание местоположения границ объекта



**ГРАФИЧЕСКОЕ ОПИСАНИЕ**

**местоположения границ населенных пунктов, территориальных зон, особо охраняемых природных территорий, зон с особыми условиями использования территории**

**деревня Овино Тихвинского муниципального района Ленинградской области**

(наименование объекта, местоположение границ которого описано (далее - объект))

**Раздел 1****Сведения об объекте**

<b>№ п/п</b>	<b>Характеристики объекта</b>	<b>Описание характеристик</b>
<b>1</b>	<b>2</b>	<b>3</b>
1.	Местоположение объекта	Ленинградская область, район Тихвинский, деревня Овино
2.	Площадь объекта +/- величина погрешности определения площади (Р +/- Дельта Р)	1028513 +/- 355 м <sup>2</sup>
3.	Иные характеристики объекта	-

## Раздел 2

## Сведения о местоположении границ объекта

1. Система координат -

2. Сведения о характерных точках границ объекта

Обозначение характерных точек границ	Координаты, м		Метод определения координат характерной точки	Средняя квадратическая погрешность положения характерной точки (Mt), м	Описание обозначения точки на местности (при наличии)
	X	Y			
1	2	3	4	5	6
-	-	-	-	-	-

3. Сведения о характерных точках части (частей) границы объекта

Обозначение характерных точек части границы	Координаты, м		Метод определения координат характерной точки	Средняя квадратическая погрешность положения характерной точки (Mt), м	Описание обозначения точки на местности (при наличии)
	X	Y			
1	2	3	4	5	6
-	-	-	-	-	-

## Раздел 3

## Сведения о местоположении измененных (уточненных) границ объекта

1. Система координат МСК-47, зона 3

2. Сведения о характерных точках границ объекта

Обозначение характерных точек границ	Существующие координаты, м		Измененные (уточненные) координаты, м		Метод определения координат характерной точки	Средняя квадратическая погрешность положения характерной точки (M <sub>t</sub> ), м	Описание обозначения точки на местности (при наличии)
	X	Y	X	Y			
1	2	3	4	5	6	7	8
1	-	-	407116.46	3207550.94	Картометрический метод	0.10	Закрепление отсутствует
2	-	-	407101.43	3207552.03	Картометрический метод	0.10	Закрепление отсутствует
3	-	-	407093.82	3207526.45	Картометрический метод	0.10	Закрепление отсутствует
4	-	-	407093.99	3207506.71	Картометрический метод	0.10	Закрепление отсутствует
5	-	-	407013.13	3207466.48	Картометрический метод	0.10	Закрепление отсутствует
6	-	-	407033.83	3207340.00	Картометрический метод	0.10	Закрепление отсутствует
7	-	-	407035.32	3207333.01	Картометрический метод	0.10	Закрепление отсутствует
8	-	-	407038.47	3207314.20	Картометрический метод	0.10	Закрепление отсутствует
9	-	-	407004.45	3207311.37	Картометрический метод	0.10	Закрепление отсутствует
10	-	-	406969.30	3207308.44	Картометрический метод	0.10	Закрепление отсутствует
11	-	-	406908.70	3207303.88	Картометрический метод	0.10	Закрепление отсутствует
12	-	-	406884.71	3207302.07	Картометрический метод	0.10	Закрепление отсутствует
13	-	-	406840.21	3207300.15	Картометрический метод	0.10	Закрепление отсутствует
14	-	-	406817.42	3207300.63	Картометрический метод	0.10	Закрепление отсутствует
15	-	-	406820.71	3207248.01	Картометрический метод	0.10	Закрепление отсутствует
16	-	-	406820.54	3207204.80	Картометрический метод	0.10	Закрепление отсутствует
17	-	-	406814.94	3207157.36	Картометрический метод	0.10	Закрепление отсутствует
18	-	-	406809.36	3207122.50	Картометрический метод	0.10	Закрепление отсутствует
19	-	-	406824.65	3207100.20	Картометрический метод	0.10	Закрепление отсутствует
20	-	-	406832.94	3207091.16	Картометрический метод	0.10	Закрепление отсутствует
21	-	-	406875.23	3207095.33	Картометрический метод	0.10	Закрепление отсутствует
22	-	-	406870.22	3207042.88	Картометрический метод	0.10	Закрепление отсутствует

2. Сведения о характерных точках границ объекта							
Обозначение характерных точек границ	Существующие координаты, м		Измененные (уточненные) координаты, м		Метод определения координат характерной точки	Средняя квадратическая погрешность положения характерной точки (Mt), м	Описание обозначения точки на местности (при наличии)
	X	Y	X	Y			
1	2	3	4	5	6	7	8
23	-	-	406893.64	3207020.68	Картометрический метод	0.10	Закрепление отсутствует
24	-	-	406876.67	3206984.72	Картометрический метод	0.10	Закрепление отсутствует
25	-	-	406880.94	3206981.06	Картометрический метод	0.10	Закрепление отсутствует
26	-	-	406891.99	3206970.07	Картометрический метод	0.10	Закрепление отсутствует
27	-	-	406899.86	3206960.35	Картометрический метод	0.10	Закрепление отсутствует
28	-	-	406947.30	3207001.56	Картометрический метод	0.10	Закрепление отсутствует
29	-	-	406981.01	3207011.60	Картометрический метод	0.10	Закрепление отсутствует
30	-	-	407004.44	3207011.88	Картометрический метод	0.10	Закрепление отсутствует
31	-	-	407004.66	3207011.92	Картометрический метод	0.10	Закрепление отсутствует
32	-	-	407004.89	3207011.90	Картометрический метод	0.10	Закрепление отсутствует
33	-	-	407048.72	3207002.98	Картометрический метод	0.10	Закрепление отсутствует
34	-	-	407066.43	3206993.74	Картометрический метод	0.10	Закрепление отсутствует
35	-	-	407082.46	3206982.58	Картометрический метод	0.10	Закрепление отсутствует
36	-	-	407104.41	3206954.83	Картометрический метод	0.10	Закрепление отсутствует
37	-	-	407108.68	3206938.59	Картометрический метод	0.10	Закрепление отсутствует
38	-	-	407110.09	3206926.04	Картометрический метод	0.10	Закрепление отсутствует
39	-	-	407109.20	3206905.20	Картометрический метод	0.10	Закрепление отсутствует
40	-	-	407105.15	3206789.58	Картометрический метод	0.10	Закрепление отсутствует
41	-	-	407092.31	3206735.04	Картометрический метод	0.10	Закрепление отсутствует
42	-	-	407086.13	3206725.26	Картометрический метод	0.10	Закрепление отсутствует
43	-	-	407078.82	3206702.18	Картометрический метод	0.10	Закрепление отсутствует
44	-	-	407074.02	3206668.54	Картометрический метод	0.10	Закрепление отсутствует
45	-	-	407074.01	3206668.50	Картометрический метод	0.10	Закрепление отсутствует
46	-	-	407074.01	3206668.47	Картометрический метод	0.10	Закрепление отсутствует
47	-	-	407069.94	3206647.11	Картометрический метод	0.10	Закрепление отсутствует

2. Сведения о характерных точках границ объекта							
Обозначение характерных точек границ	Существующие координаты, м		Измененные (уточненные) координаты, м		Метод определения координат характерной точки	Средняя квадратическая погрешность положения характерной точки (Mt), м	Описание обозначения точки на местности (при наличии)
	X	Y	X	Y			
1	2	3	4	5	6	7	8
48	-	-	407062.84	3206613.40	Картометрический метод	0.10	Закрепление отсутствует
49	-	-	407059.79	3206568.33	Картометрический метод	0.10	Закрепление отсутствует
50	-	-	407048.60	3206502.80	Картометрический метод	0.10	Закрепление отсутствует
51	-	-	407029.83	3206405.66	Картометрический метод	0.10	Закрепление отсутствует
52	-	-	407031.21	3206374.10	Картометрический метод	0.10	Закрепление отсутствует
53	-	-	407030.82	3206371.28	Картометрический метод	0.10	Закрепление отсутствует
54	-	-	407043.05	3206374.66	Картометрический метод	0.10	Закрепление отсутствует
55	-	-	407046.27	3206383.77	Картометрический метод	0.10	Закрепление отсутствует
56	-	-	407063.70	3206388.57	Картометрический метод	0.10	Закрепление отсутствует
57	-	-	407091.84	3206387.99	Картометрический метод	0.10	Закрепление отсутствует
58	-	-	407135.64	3206400.22	Картометрический метод	0.10	Закрепление отсутствует
59	-	-	407148.66	3206413.21	Картометрический метод	0.10	Закрепление отсутствует
60	-	-	407175.33	3206444.72	Картометрический метод	0.10	Закрепление отсутствует
61	-	-	407184.68	3206484.52	Картометрический метод	0.10	Закрепление отсутствует
62	-	-	407207.21	3206517.32	Картометрический метод	0.10	Закрепление отсутствует
63	-	-	407235.77	3206546.94	Картометрический метод	0.10	Закрепление отсутствует
64	-	-	407255.99	3206559.68	Картометрический метод	0.10	Закрепление отсутствует
65	-	-	407258.14	3206576.30	Картометрический метод	0.10	Закрепление отсутствует
66	-	-	407258.87	3206577.36	Картометрический метод	0.10	Закрепление отсутствует
67	-	-	407270.04	3206580.63	Картометрический метод	0.10	Закрепление отсутствует
68	-	-	407279.18	3206576.46	Картометрический метод	0.10	Закрепление отсутствует
69	-	-	407297.96	3206592.07	Картометрический метод	0.10	Закрепление отсутствует
70	-	-	407332.17	3206614.39	Картометрический метод	0.10	Закрепление отсутствует
71	-	-	407356.70	3206608.45	Картометрический метод	0.10	Закрепление отсутствует
72	-	-	407363.40	3206610.48	Картометрический метод	0.10	Закрепление отсутствует

2. Сведения о характерных точках границ объекта							
Обозначение характерных точек границ	Существующие координаты, м		Измененные (уточненные) координаты, м		Метод определения координат характерной точки	Средняя квадратическая погрешность положения характерной точки (Mt), м	Описание обозначения точки на местности (при наличии)
	X	Y	X	Y			
1	2	3	4	5	6	7	8
73	-	-	407374.70	3206634.14	Картометрический метод	0.10	Закрепление отсутствует
74	-	-	407406.56	3206650.18	Картометрический метод	0.10	Закрепление отсутствует
75	-	-	407415.95	3206652.50	Картометрический метод	0.10	Закрепление отсутствует
76	-	-	407427.57	3206664.52	Картометрический метод	0.10	Закрепление отсутствует
77	-	-	407445.52	3206671.50	Картометрический метод	0.10	Закрепление отсутствует
78	-	-	407459.53	3206675.08	Картометрический метод	0.10	Закрепление отсутствует
79	-	-	407464.62	3206680.76	Картометрический метод	0.10	Закрепление отсутствует
80	-	-	407470.41	3206696.73	Картометрический метод	0.10	Закрепление отсутствует
81	-	-	407482.29	3206705.73	Картометрический метод	0.10	Закрепление отсутствует
82	-	-	407506.22	3206707.84	Картометрический метод	0.10	Закрепление отсутствует
83	-	-	407510.84	3206713.40	Картометрический метод	0.10	Закрепление отсутствует
84	-	-	407511.18	3206724.36	Картометрический метод	0.10	Закрепление отсутствует
85	-	-	407511.80	3206724.95	Картометрический метод	0.10	Закрепление отсутствует
86	-	-	407553.55	3206728.65	Картометрический метод	0.10	Закрепление отсутствует
87	-	-	407555.48	3206734.07	Картометрический метод	0.10	Закрепление отсутствует
88	-	-	407556.85	3206741.06	Картометрический метод	0.10	Закрепление отсутствует
89	-	-	407570.94	3206741.88	Картометрический метод	0.10	Закрепление отсутствует
90	-	-	407578.46	3206740.29	Картометрический метод	0.10	Закрепление отсутствует
91	-	-	407584.38	3206747.65	Картометрический метод	0.10	Закрепление отсутствует
92	-	-	407594.00	3206753.66	Картометрический метод	0.10	Закрепление отсутствует
93	-	-	407616.51	3206756.94	Картометрический метод	0.10	Закрепление отсутствует
94	-	-	407632.61	3206756.67	Картометрический метод	0.10	Закрепление отсутствует
95	-	-	407644.36	3206834.25	Картометрический метод	0.10	Закрепление отсутствует
96	-	-	407645.67	3206842.91	Картометрический метод	0.10	Закрепление отсутствует
97	-	-	407658.57	3206841.09	Картометрический метод	0.10	Закрепление отсутствует

2. Сведения о характерных точках границ объекта							
Обозначение характерных точек границ	Существующие координаты, м		Измененные (уточненные) координаты, м		Метод определения координат характерной точки	Средняя квадратическая погрешность положения характерной точки (M <sub>t</sub> ), м	Описание обозначения точки на местности (при наличии)
	X	Y	X	Y			
1	2	3	4	5	6	7	8
98	-	-	407704.01	3207145.92	Картометрический метод	0.10	Закрепление отсутствует
99	-	-	407705.88	3207159.43	Картометрический метод	0.10	Закрепление отсутствует
100	-	-	407495.52	3207155.97	Картометрический метод	0.10	Закрепление отсутствует
101	-	-	407469.67	3207152.97	Картометрический метод	0.10	Закрепление отсутствует
102	-	-	407451.89	3207152.97	Картометрический метод	0.10	Закрепление отсутствует
103	-	-	407243.41	3207155.60	Картометрический метод	0.10	Закрепление отсутствует
104	-	-	407235.63	3207203.75	Картометрический метод	0.10	Закрепление отсутствует
105	-	-	407295.57	3207209.90	Картометрический метод	0.10	Закрепление отсутствует
106	-	-	407290.37	3207250.84	Картометрический метод	0.10	Закрепление отсутствует
107	-	-	407228.98	3207243.15	Картометрический метод	0.10	Закрепление отсутствует
108	-	-	407208.90	3207346.99	Картометрический метод	0.10	Закрепление отсутствует
109	-	-	407207.11	3207367.02	Картометрический метод	0.10	Закрепление отсутствует
110	-	-	407204.87	3207368.41	Картометрический метод	0.10	Закрепление отсутствует
111	-	-	407205.98	3207372.88	Картометрический метод	0.10	Закрепление отсутствует
112	-	-	407205.09	3207407.33	Картометрический метод	0.10	Закрепление отсутствует
113	-	-	407194.60	3207452.87	Картометрический метод	0.10	Закрепление отсутствует
114	-	-	407200.49	3207468.67	Картометрический метод	0.10	Закрепление отсутствует
115	-	-	407195.12	3207592.11	Картометрический метод	0.10	Закрепление отсутствует
116	-	-	407121.64	3207598.76	Картометрический метод	0.10	Закрепление отсутствует
1	-	-	407116.46	3207550.94	Картометрический метод	0.10	Закрепление отсутствует
117	-	-	407690.18	3207147.20	Картометрический метод	0.10	Закрепление отсутствует
118	-	-	407493.44	3207142.07	Картометрический метод	0.10	Закрепление отсутствует
119	-	-	407480.82	3206981.83	Картометрический метод	0.10	Закрепление отсутствует
120	-	-	407509.77	3206789.70	Картометрический метод	0.10	Закрепление отсутствует
121	-	-	407586.72	3206797.54	Картометрический метод	0.10	Закрепление отсутствует

2. Сведения о характерных точках границ объекта							
Обозначение характерных точек границ	Существующие координаты, м		Измененные (уточненные) координаты, м		Метод определения координат характерной точки	Средняя квадратическая погрешность положения характерной точки (M <sub>t</sub> ), м	Описание обозначения точки на местности (при наличии)
	X	Y	X	Y			
1	2	3	4	5	6	7	8
122	-	-	407633.52	3206826.68	Картометрический метод	0.10	Закрепление отсутствует
123	-	-	407643.38	3206852.29	Картометрический метод	0.10	Закрепление отсутствует
124	-	-	407662.22	3206973.87	Картометрический метод	0.10	Закрепление отсутствует
125	-	-	407675.31	3207043.85	Картометрический метод	0.10	Закрепление отсутствует
126	-	-	407683.40	3207084.12	Картометрический метод	0.10	Закрепление отсутствует
117	-	-	407690.18	3207147.20	Картометрический метод	0.10	Закрепление отсутствует
127	-	-	407622.73	3206755.19	Картометрический метод	0.10	Закрепление отсутствует
128	-	-	407613.16	3206754.55	Картометрический метод	0.10	Закрепление отсутствует
129	-	-	407594.49	3206751.72	Картометрический метод	0.10	Закрепление отсутствует
130	-	-	407583.56	3206743.89	Картометрический метод	0.10	Закрепление отсутствует
131	-	-	407578.36	3206738.28	Картометрический метод	0.10	Закрепление отсутствует
132	-	-	407566.84	3206740.12	Картометрический метод	0.10	Закрепление отсутствует
133	-	-	407558.06	3206739.42	Картометрический метод	0.10	Закрепление отсутствует
134	-	-	407557.35	3206733.16	Картометрический метод	0.10	Закрепление отсутствует
135	-	-	407554.20	3206726.76	Картометрический метод	0.10	Закрепление отсутствует
136	-	-	407524.62	3206723.64	Картометрический метод	0.10	Закрепление отсутствует
137	-	-	407513.26	3206723.37	Картометрический метод	0.10	Закрепление отсутствует
138	-	-	407512.80	3206712.51	Картометрический метод	0.10	Закрепление отсутствует
139	-	-	407506.63	3206705.88	Картометрический метод	0.10	Закрепление отсутствует
140	-	-	407482.89	3206703.82	Картометрический метод	0.10	Закрепление отсутствует
141	-	-	407472.16	3206695.76	Картометрический метод	0.10	Закрепление отсутствует
142	-	-	407466.50	3206680.10	Картометрический метод	0.10	Закрепление отсутствует
143	-	-	407460.18	3206673.18	Картометрический метод	0.10	Закрепление отсутствует
144	-	-	407441.90	3206668.16	Картометрический метод	0.10	Закрепление отсутствует
145	-	-	407426.11	3206660.94	Картометрический метод	0.10	Закрепление отсутствует



2. Сведения о характерных точках границ объекта							
Обозначение характерных точек границ	Существующие координаты, м		Измененные (уточненные) координаты, м		Метод определения координат характерной точки	Средняя квадратическая погрешность положения характерной точки (M <sub>t</sub> ), м	Описание обозначения точки на местности (при наличии)
	X	Y	X	Y			
1	2	3	4	5	6	7	8
146	-	-	407415.75	3206650.16	Картометрический метод	0.10	Закрепление отсутствует
147	-	-	407407.26	3206648.30	Картометрический метод	0.10	Закрепление отсутствует
148	-	-	407376.94	3206632.32	Картометрический метод	0.10	Закрепление отсутствует
149	-	-	407372.68	3206623.60	Картометрический метод	0.10	Закрепление отсутствует
150	-	-	407365.00	3206609.27	Картометрический метод	0.10	Закрепление отсутствует
151	-	-	407356.74	3206606.45	Картометрический метод	0.10	Закрепление отсутствует
152	-	-	407349.09	3206608.71	Картометрический метод	0.10	Закрепление отсутствует
153	-	-	407334.35	3206611.66	Картометрический метод	0.10	Закрепление отсутствует
154	-	-	407316.90	3206599.90	Картометрический метод	0.10	Закрепление отсутствует
155	-	-	407303.65	3206592.00	Картометрический метод	0.10	Закрепление отсутствует
156	-	-	407291.95	3206582.66	Картометрический метод	0.10	Закрепление отсутствует
157	-	-	407279.26	3206573.84	Картометрический метод	0.10	Закрепление отсутствует
158	-	-	407269.26	3206578.78	Картометрический метод	0.10	Закрепление отсутствует
159	-	-	407259.92	3206575.36	Картометрический метод	0.10	Закрепление отсутствует
160	-	-	407257.73	3206558.67	Картометрический метод	0.10	Закрепление отсутствует
161	-	-	407236.85	3206545.25	Картометрический метод	0.10	Закрепление отсутствует
162	-	-	407214.32	3206522.50	Картометрический метод	0.10	Закрепление отсутствует
163	-	-	407186.58	3206483.91	Картометрический метод	0.10	Закрепление отсутствует
164	-	-	407177.15	3206443.88	Картометрический метод	0.10	Закрепление отсутствует
165	-	-	407151.56	3206411.62	Картометрический метод	0.10	Закрепление отсутствует
166	-	-	407151.91	3206410.74	Картометрический метод	0.10	Закрепление отсутствует
167	-	-	407162.31	3206404.20	Картометрический метод	0.10	Закрепление отсутствует
168	-	-	407171.43	3206389.84	Картометрический метод	0.10	Закрепление отсутствует
169	-	-	407180.53	3206382.00	Картометрический метод	0.10	Закрепление отсутствует
170	-	-	407202.63	3206372.86	Картометрический метод	0.10	Закрепление отсутствует

2. Сведения о характерных точках границ объекта							
Обозначение характерных точек границ	Существующие координаты, м		Измененные (уточненные) координаты, м		Метод определения координат характерной точки	Средняя квадратическая погрешность положения характерной точки (M <sub>t</sub> ), м	Описание обозначения точки на местности (при наличии)
	X	Y	X	Y			
1	2	3	4	5	6	7	8
171	-	-	407215.61	3206376.79	Картометрический метод	0.10	Закрепление отсутствует
172	-	-	407230.93	3206395.54	Картометрический метод	0.10	Закрепление отсутствует
173	-	-	407240.22	3206417.29	Картометрический метод	0.10	Закрепление отсутствует
174	-	-	407250.61	3206368.52	Картометрический метод	0.10	Закрепление отсутствует
175	-	-	407294.14	3206377.83	Картометрический метод	0.10	Закрепление отсутствует
176	-	-	407338.03	3206387.21	Картометрический метод	0.10	Закрепление отсутствует
177	-	-	407424.63	3206106.69	Картометрический метод	0.10	Закрепление отсутствует
178	-	-	407509.55	3206161.34	Картометрический метод	0.10	Закрепление отсутствует
179	-	-	407515.88	3206097.57	Картометрический метод	0.10	Закрепление отсутствует
180	-	-	407489.54	3206105.56	Картометрический метод	0.10	Закрепление отсутствует
181	-	-	407474.77	3206089.72	Картометрический метод	0.10	Закрепление отсутствует
182	-	-	407462.50	3206090.48	Картометрический метод	0.10	Закрепление отсутствует
183	-	-	407448.37	3206088.29	Картометрический метод	0.10	Закрепление отсутствует
184	-	-	407432.10	3206066.42	Картометрический метод	0.10	Закрепление отсутствует
185	-	-	407423.44	3206044.55	Картометрический метод	0.10	Закрепление отсутствует
186	-	-	407412.58	3206039.08	Картометрический метод	0.10	Закрепление отсутствует
187	-	-	407372.36	3206041.26	Картометрический метод	0.10	Закрепление отсутствует
188	-	-	407323.48	3206018.29	Картометрический метод	0.10	Закрепление отсутствует
189	-	-	407255.14	3205937.37	Картометрический метод	0.10	Закрепление отсутствует
190	-	-	407234.51	3205923.16	Картометрический метод	0.10	Закрепление отсутствует
191	-	-	407217.12	3205923.16	Картометрический метод	0.10	Закрепление отсутствует
192	-	-	407196.49	3205905.66	Картометрический метод	0.10	Закрепление отсутствует
193	-	-	407179.10	3205902.37	Картометрический метод	0.10	Закрепление отсутствует
194	-	-	407235.73	3205845.54	Картометрический метод	0.10	Закрепление отсутствует
195	-	-	407234.68	3205829.14	Картометрический метод	0.10	Закрепление отсутствует

2. Сведения о характерных точках границ объекта							
Обозначение характерных точек границ	Существующие координаты, м		Измененные (уточненные) координаты, м		Метод определения координат характерной точки	Средняя квадратическая погрешность положения характерной точки (Mt), м	Описание обозначения точки на местности (при наличии)
	X	Y	X	Y			
1	2	3	4	5	6	7	8
196	-	-	407252.13	3205793.07	Картометрический метод	0.10	Закрепление отсутствует
197	-	-	407258.73	3205750.44	Картометрический метод	0.10	Закрепление отсутствует
198	-	-	407266.39	3205724.20	Картометрический метод	0.10	Закрепление отсутствует
199	-	-	407304.49	3205692.50	Картометрический метод	0.10	Закрепление отсутствует
200	-	-	407346.81	3205736.24	Картометрический метод	0.10	Закрепление отсутствует
201	-	-	407483.36	3205976.95	Картометрический метод	0.10	Закрепление отсутствует
202	-	-	407518.63	3206043.73	Картометрический метод	0.10	Закрепление отсутствует
203	-	-	407549.86	3206115.07	Картометрический метод	0.10	Закрепление отсутствует
204	-	-	407558.37	3206172.22	Картометрический метод	0.10	Закрепление отсутствует
205	-	-	407569.49	3206247.32	Картометрический метод	0.10	Закрепление отсутствует
206	-	-	407591.17	3206393.77	Картометрический метод	0.10	Закрепление отсутствует
207	-	-	407608.56	3206514.88	Картометрический метод	0.10	Закрепление отсутствует
208	-	-	407609.55	3206514.73	Картометрический метод	0.10	Закрепление отсутствует
209	-	-	407630.13	3206653.20	Картометрический метод	0.10	Закрепление отсутствует
210	-	-	407617.26	3206655.23	Картометрический метод	0.10	Закрепление отсутствует
211	-	-	407632.31	3206754.70	Картометрический метод	0.10	Закрепление отсутствует
127	-	-	407622.73	3206755.19	Картометрический метод	0.10	Закрепление отсутствует
212	-	-	409308.96	3207875.85	Картометрический метод	0.10	Закрепление отсутствует
213	-	-	409243.60	3207853.68	Картометрический метод	0.10	Закрепление отсутствует
214	-	-	409164.49	3207823.20	Картометрический метод	0.10	Закрепление отсутствует
215	-	-	409101.90	3207791.33	Картометрический метод	0.10	Закрепление отсутствует
216	-	-	409076.47	3207768.48	Картометрический метод	0.10	Закрепление отсутствует
217	-	-	409065.67	3207689.35	Картометрический метод	0.10	Закрепление отсутствует
218	-	-	409116.88	3207667.39	Картометрический метод	0.10	Закрепление отсутствует
219	-	-	409136.19	3207656.62	Картометрический метод	0.10	Закрепление отсутствует

2. Сведения о характерных точках границ объекта							
Обозначение характерных точек границ	Существующие координаты, м		Измененные (уточненные) координаты, м		Метод определения координат характерной точки	Средняя квадратическая погрешность положения характерной точки (M <sub>t</sub> ), м	Описание обозначения точки на местности (при наличии)
	X	Y	X	Y			
1	2	3	4	5	6	7	8
220	-	-	409175.53	3207617.85	Картометрический метод	0.10	Закрепление отсутствует
221	-	-	409193.40	3207611.39	Картометрический метод	0.10	Закрепление отсутствует
222	-	-	409221.24	3207614.27	Картометрический метод	0.10	Закрепление отсутствует
223	-	-	409226.04	3207619.24	Картометрический метод	0.10	Закрепление отсутствует
224	-	-	409260.26	3207638.34	Картометрический метод	0.10	Закрепление отсутствует
225	-	-	409279.47	3207654.65	Картометрический метод	0.10	Закрепление отсутствует
226	-	-	409291.76	3207667.37	Картометрический метод	0.10	Закрепление отсутствует
227	-	-	409331.64	3207724.53	Картометрический метод	0.10	Закрепление отсутствует
228	-	-	409345.55	3207741.18	Картометрический метод	0.10	Закрепление отсутствует
229	-	-	409361.65	3207746.97	Картометрический метод	0.10	Закрепление отсутствует
230	-	-	409394.13	3207743.49	Картометрический метод	0.10	Закрепление отсутствует
231	-	-	409457.78	3207731.17	Картометрический метод	0.10	Закрепление отсутствует
232	-	-	409495.94	3207728.11	Картометрический метод	0.10	Закрепление отсутствует
233	-	-	409523.39	3207731.54	Картометрический метод	0.10	Закрепление отсутствует
234	-	-	409546.80	3207738.09	Картометрический метод	0.10	Закрепление отсутствует
235	-	-	409569.00	3207750.02	Картометрический метод	0.10	Закрепление отсутствует
236	-	-	409613.86	3207774.98	Картометрический метод	0.10	Закрепление отсутствует
237	-	-	409730.73	3207847.06	Картометрический метод	0.10	Закрепление отсутствует
238	-	-	409707.56	3207873.87	Картометрический метод	0.10	Закрепление отсутствует
239	-	-	409651.80	3207875.94	Картометрический метод	0.10	Закрепление отсутствует
240	-	-	409604.49	3207877.32	Картометрический метод	0.10	Закрепление отсутствует
241	-	-	409395.70	3207877.95	Картометрический метод	0.10	Закрепление отсутствует
212	-	-	409308.96	3207875.85	Картометрический метод	0.10	Закрепление отсутствует
242	-	-	407012.94	3206965.87	Картометрический метод	0.10	Закрепление отсутствует
243	-	-	406976.00	3206954.93	Картометрический метод	0.10	Закрепление отсутствует

2. Сведения о характерных точках границ объекта							
Обозначение характерных точек границ	Существующие координаты, м		Измененные (уточненные) координаты, м		Метод определения координат характерной точки	Средняя квадратическая погрешность положения характерной точки (M <sub>t</sub> ), м	Описание обозначения точки на местности (при наличии)
	X	Y	X	Y			
1	2	3	4	5	6	7	8
244	-	-	406948.88	3206942.48	Картометрический метод	0.10	Закрепление отсутствует
245	-	-	406841.00	3206838.46	Картометрический метод	0.10	Закрепление отсутствует
246	-	-	406776.61	3206758.70	Картометрический метод	0.10	Закрепление отсутствует
247	-	-	406769.84	3206738.42	Картометрический метод	0.10	Закрепление отсутствует
248	-	-	406772.06	3206708.90	Картометрический метод	0.10	Закрепление отсутствует
249	-	-	406810.14	3206692.52	Картометрический метод	0.10	Закрепление отсутствует
250	-	-	406854.75	3206668.47	Картометрический метод	0.10	Закрепление отсутствует
251	-	-	406877.88	3206650.44	Картометрический метод	0.10	Закрепление отсутствует
252	-	-	406925.38	3206688.17	Картометрический метод	0.10	Закрепление отсутствует
253	-	-	406926.51	3206663.02	Картометрический метод	0.10	Закрепление отсутствует
254	-	-	406925.49	3206623.67	Картометрический метод	0.10	Закрепление отсутствует
255	-	-	406937.50	3206593.06	Картометрический метод	0.10	Закрепление отсутствует
256	-	-	406958.19	3206577.76	Картометрический метод	0.10	Закрепление отсутствует
257	-	-	406958.93	3206536.69	Картометрический метод	0.10	Закрепление отсутствует
258	-	-	406955.09	3206507.76	Картометрический метод	0.10	Закрепление отсутствует
259	-	-	406968.13	3206488.12	Картометрический метод	0.10	Закрепление отсутствует
260	-	-	406981.19	3206480.47	Картометрический метод	0.10	Закрепление отсутствует
261	-	-	406995.31	3206484.85	Картометрический метод	0.10	Закрепление отсутствует
262	-	-	407006.17	3206491.41	Картометрический метод	0.10	Закрепление отсутствует
263	-	-	407020.15	3206576.68	Картометрический метод	0.10	Закрепление отсутствует
264	-	-	407023.32	3206628.07	Картометрический метод	0.10	Закрепление отсутствует
265	-	-	407046.02	3206703.50	Картометрический метод	0.10	Закрепление отсутствует
266	-	-	407060.02	3206773.47	Картометрический метод	0.10	Закрепление отсутствует
267	-	-	407064.10	3206925.44	Картометрический метод	0.10	Закрепление отсутствует
268	-	-	407043.40	3206953.85	Картометрический метод	0.10	Закрепление отсутствует

2. Сведения о характерных точках границ объекта							
Обозначение характерных точек границ	Существующие координаты, м		Измененные (уточненные) координаты, м		Метод определения координат характерной точки	Средняя квадратическая погрешность положения характерной точки (M <sub>t</sub> ), м	Описание обозначения точки на местности (при наличии)
	X	Y	X	Y			
1	2	3	4	5	6	7	8
242	-	-	407012.94	3206965.87	Картометрический метод	0.10	Закрепление отсутствует
269	-	-	406865.75	3207816.52	Картометрический метод	0.10	Закрепление отсутствует
270	-	-	406855.06	3207717.04	Картометрический метод	0.10	Закрепление отсутствует
271	-	-	406828.42	3207416.39	Картометрический метод	0.10	Закрепление отсутствует
272	-	-	406820.32	3207319.98	Картометрический метод	0.10	Закрепление отсутствует
273	-	-	406839.16	3207320.06	Картометрический метод	0.10	Закрепление отсутствует
274	-	-	406883.54	3207321.42	Картометрический метод	0.10	Закрепление отсутствует
275	-	-	406894.92	3207322.23	Картометрический метод	0.10	Закрепление отсутствует
276	-	-	406900.43	3207327.69	Картометрический метод	0.10	Закрепление отсутствует
277	-	-	406899.62	3207365.39	Картометрический метод	0.10	Закрепление отсутствует
278	-	-	406906.56	3207414.49	Картометрический метод	0.10	Закрепление отсутствует
279	-	-	406906.27	3207443.51	Картометрический метод	0.10	Закрепление отсутствует
280	-	-	406913.47	3207484.06	Картометрический метод	0.10	Закрепление отсутствует
281	-	-	406915.35	3207537.88	Картометрический метод	0.10	Закрепление отсутствует
282	-	-	406920.18	3207594.68	Картометрический метод	0.10	Закрепление отсутствует
283	-	-	406931.36	3207686.94	Картометрический метод	0.10	Закрепление отсутствует
284	-	-	406938.28	3207745.23	Картометрический метод	0.10	Закрепление отсутствует
285	-	-	406945.73	3207789.38	Картометрический метод	0.10	Закрепление отсутствует
286	-	-	406950.59	3207828.69	Картометрический метод	0.10	Закрепление отсутствует
287	-	-	406953.47	3207874.32	Картометрический метод	0.10	Закрепление отсутствует
288	-	-	406956.22	3207924.55	Картометрический метод	0.10	Закрепление отсутствует
289	-	-	406964.76	3207975.14	Картометрический метод	0.10	Закрепление отсутствует
290	-	-	406970.72	3208017.93	Картометрический метод	0.10	Закрепление отсутствует
291	-	-	406978.38	3208083.40	Картометрический метод	0.10	Закрепление отсутствует
292	-	-	406985.21	3208123.58	Картометрический метод	0.10	Закрепление отсутствует

2. Сведения о характерных точках границ объекта							
Обозначение характерных точек границ	Существующие координаты, м		Измененные (уточненные) координаты, м		Метод определения координат характерной точки	Средняя квадратическая погрешность положения характерной точки (M <sub>t</sub> ), м	Описание обозначения точки на местности (при наличии)
	X	Y	X	Y			
1	2	3	4	5	6	7	8
293	-	-	406985.92	3208148.63	Картометрический метод	0.10	Закрепление отсутствует
294	-	-	406990.17	3208176.29	Картометрический метод	0.10	Закрепление отсутствует
295	-	-	406999.59	3208221.30	Картометрический метод	0.10	Закрепление отсутствует
296	-	-	406966.78	3208227.62	Картометрический метод	0.10	Закрепление отсутствует
297	-	-	406940.51	3208230.22	Картометрический метод	0.10	Закрепление отсутствует
298	-	-	406927.80	3208234.06	Картометрический метод	0.10	Закрепление отсутствует
269	-	-	406865.75	3207816.52	Картометрический метод	0.10	Закрепление отсутствует
299	-	-	407511.41	3205907.77	Картометрический метод	0.10	Закрепление отсутствует
300	-	-	407473.00	3205875.12	Картометрический метод	0.10	Закрепление отсутствует
301	-	-	407427.46	3205813.88	Картометрический метод	0.10	Закрепление отсутствует
302	-	-	407405.78	3205775.62	Картометрический метод	0.10	Закрепление отсутствует
303	-	-	407404.77	3205732.99	Картометрический метод	0.10	Закрепление отсутствует
304	-	-	407373.29	3205705.65	Картометрический метод	0.10	Закрепление отсутствует
305	-	-	407316.94	3205616.63	Картометрический метод	0.10	Закрепление отсутствует
306	-	-	407315.84	3205614.90	Картометрический метод	0.10	Закрепление отсутствует
307	-	-	407308.26	3205600.68	Картометрический метод	0.10	Закрепление отсутствует
308	-	-	407311.54	3205585.37	Картометрический метод	0.10	Закрепление отсутствует
309	-	-	407356.19	3205540.56	Картометрический метод	0.10	Закрепление отсутствует
310	-	-	407407.35	3205511.06	Картометрический метод	0.10	Закрепление отсутствует
311	-	-	407422.51	3205538.39	Картометрический метод	0.10	Закрепление отсутствует
312	-	-	407439.91	3205545.10	Картометрический метод	0.10	Закрепление отсутствует
313	-	-	407441.65	3205561.87	Картометрический метод	0.10	Закрепление отсутствует
314	-	-	407429.72	3205577.76	Картометрический метод	0.10	Закрепление отсутствует
315	-	-	407435.94	3205595.58	Картометрический метод	0.10	Закрепление отсутствует
316	-	-	407466.36	3205610.11	Картометрический метод	0.10	Закрепление отсутствует

2. Сведения о характерных точках границ объекта							
Обозначение характерных точек границ	Существующие координаты, м		Измененные (уточненные) координаты, м		Метод определения координат характерной точки	Средняя квадратическая погрешность положения характерной точки (Mt), м	Описание обозначения точки на местности (при наличии)
	X	Y	X	Y			
1	2	3	4	5	6	7	8
299	-	-	407511.41	3205907.77	Картометрический метод	0.10	Закрепление отсутствует
317	-	-	406591.01	3207292.98	Картометрический метод	0.10	Закрепление отсутствует
318	-	-	406528.91	3207291.15	Картометрический метод	0.10	Закрепление отсутствует
319	-	-	406523.38	3207289.36	Картометрический метод	0.10	Закрепление отсутствует
320	-	-	406467.66	3207291.92	Картометрический метод	0.10	Закрепление отсутствует
321	-	-	406438.43	3207234.04	Картометрический метод	0.10	Закрепление отсутствует
322	-	-	406416.79	3207176.42	Картометрический метод	0.10	Закрепление отсутствует
323	-	-	406403.28	3207137.14	Картометрический метод	0.10	Закрепление отсутствует
324	-	-	406405.93	3207110.50	Картометрический метод	0.10	Закрепление отсутствует
325	-	-	406413.31	3207103.67	Картометрический метод	0.10	Закрепление отсутствует
326	-	-	406450.38	3207098.06	Картометрический метод	0.10	Закрепление отсутствует
327	-	-	406456.62	3207097.19	Картометрический метод	0.10	Закрепление отсутствует
328	-	-	406536.42	3207086.12	Картометрический метод	0.10	Закрепление отсутствует
329	-	-	406568.86	3207096.89	Картометрический метод	0.10	Закрепление отсутствует
330	-	-	406580.52	3207112.83	Картометрический метод	0.10	Закрепление отсутствует
331	-	-	406587.28	3207143.92	Картометрический метод	0.10	Закрепление отсутствует
332	-	-	406609.28	3207225.79	Картометрический метод	0.10	Закрепление отсутствует
333	-	-	406614.52	3207240.95	Картометрический метод	0.10	Закрепление отсутствует
317	-	-	406591.01	3207292.98	Картометрический метод	0.10	Закрепление отсутствует
334	-	-	407352.92	3209071.88	Картометрический метод	0.10	Закрепление отсутствует
335	-	-	407337.54	3209067.98	Картометрический метод	0.10	Закрепление отсутствует
336	-	-	407286.43	3208928.42	Картометрический метод	0.10	Закрепление отсутствует
337	-	-	407307.40	3208913.80	Картометрический метод	0.10	Закрепление отсутствует
338	-	-	407394.16	3208882.53	Картометрический метод	0.10	Закрепление отсутствует
339	-	-	407469.20	3208998.37	Картометрический метод	0.10	Закрепление отсутствует



2. Сведения о характерных точках границ объекта							
Обозначение характерных точек границ	Существующие координаты, м		Измененные (уточненные) координаты, м		Метод определения координат характерной точки	Средняя квадратическая погрешность положения характерной точки (Mt), м	Описание обозначения точки на местности (при наличии)
	X	Y	X	Y			
1	2	3	4	5	6	7	8
340	-	-	407471.39	3209002.23	Картометрический метод	0.10	Закрепление отсутствует
341	-	-	407468.02	3209012.38	Картометрический метод	0.10	Закрепление отсутствует
342	-	-	407409.45	3209054.30	Картометрический метод	0.10	Закрепление отсутствует
343	-	-	407382.34	3209064.54	Картометрический метод	0.10	Закрепление отсутствует
334	-	-	407352.92	3209071.88	Картометрический метод	0.10	Закрепление отсутствует
344	-	-	406683.83	3206707.72	Картометрический метод	0.10	Закрепление отсутствует
345	-	-	406639.42	3206697.98	Картометрический метод	0.10	Закрепление отсутствует
346	-	-	406535.08	3206667.00	Картометрический метод	0.10	Закрепление отсутствует
347	-	-	406463.74	3206628.64	Картометрический метод	0.10	Закрепление отсутствует
348	-	-	406431.48	3206604.00	Картометрический метод	0.10	Закрепление отсутствует
349	-	-	406370.10	3206553.84	Картометрический метод	0.10	Закрепление отсутствует
350	-	-	406338.21	3206521.96	Картометрический метод	0.10	Закрепление отсутствует
351	-	-	406293.46	3206460.71	Картометрический метод	0.10	Закрепление отсутствует
352	-	-	406271.58	3206424.03	Картометрический метод	0.10	Закрепление отсутствует
353	-	-	406273.94	3206418.98	Картометрический метод	0.10	Закрепление отсутствует
354	-	-	406281.34	3206415.28	Картометрический метод	0.10	Закрепление отсутствует
355	-	-	406296.48	3206425.04	Картометрический метод	0.10	Закрепление отсутствует
356	-	-	406368.57	3206504.54	Картометрический метод	0.10	Закрепление отсутствует
357	-	-	406439.84	3206567.05	Картометрический метод	0.10	Закрепление отсутствует
358	-	-	406482.58	3206602.05	Картометрический метод	0.10	Закрепление отсутствует
359	-	-	406567.73	3206651.86	Картометрический метод	0.10	Закрепление отсутствует
360	-	-	406634.70	3206673.40	Картометрический метод	0.10	Закрепление отсутствует
361	-	-	406673.40	3206686.52	Картометрический метод	0.10	Закрепление отсутствует
362	-	-	406703.01	3206698.97	Картометрический метод	0.10	Закрепление отсутствует
363	-	-	406704.36	3206708.40	Картометрический метод	0.10	Закрепление отсутствует

2. Сведения о характерных точках границ объекта							
Обозначение характерных точек границ	Существующие координаты, м		Измененные (уточненные) координаты, м		Метод определения координат характерной точки	Средняя квадратическая погрешность положения характерной точки (M <sub>t</sub> ), м	Описание обозначения точки на местности (при наличии)
	X	Y	X	Y			
1	2	3	4	5	6	7	8
364	-	-	406697.63	3206709.07	Картометрический метод	0.10	Закрепление отсутствует
344	-	-	406683.83	3206707.72	Картометрический метод	0.10	Закрепление отсутствует
365	-	-	406674.05	3207415.26	Картометрический метод	0.10	Закрепление отсутствует
366	-	-	406657.79	3207390.11	Картометрический метод	0.10	Закрепление отсутствует
367	-	-	406643.72	3207356.22	Картометрический метод	0.10	Закрепление отсутствует
368	-	-	406640.34	3207337.46	Картометрический метод	0.10	Закрепление отсутствует
369	-	-	406690.96	3207331.33	Картометрический метод	0.10	Закрепление отсутствует
370	-	-	406769.09	3207322.34	Картометрический метод	0.10	Закрепление отсутствует
371	-	-	406800.58	3207320.00	Картометрический метод	0.10	Закрепление отсутствует
372	-	-	406811.98	3207319.94	Картометрический метод	0.10	Закрепление отсутствует
373	-	-	406820.64	3207415.25	Картометрический метод	0.10	Закрепление отсутствует
374	-	-	406776.25	3207408.72	Картометрический метод	0.10	Закрепление отсутствует
365	-	-	406674.05	3207415.26	Картометрический метод	0.10	Закрепление отсутствует
375	-	-	406739.74	3208817.21	Картометрический метод	0.10	Закрепление отсутствует
376	-	-	406729.41	3208817.90	Картометрический метод	0.10	Закрепление отсутствует
377	-	-	406721.06	3208785.39	Картометрический метод	0.10	Закрепление отсутствует
378	-	-	406742.75	3208777.19	Картометрический метод	0.10	Закрепление отсутствует
379	-	-	406796.58	3208766.82	Картометрический метод	0.10	Закрепление отсутствует
380	-	-	406821.05	3208758.08	Картометрический метод	0.10	Закрепление отсутствует
381	-	-	406867.28	3208738.97	Картометрический метод	0.10	Закрепление отсутствует
382	-	-	406890.10	3208744.44	Картометрический метод	0.10	Закрепление отсутствует
383	-	-	406902.02	3208765.76	Картометрический метод	0.10	Закрепление отсутствует
384	-	-	406900.90	3208783.25	Картометрический метод	0.10	Закрепление отсутствует
385	-	-	406850.29	3208820.40	Картометрический метод	0.10	Закрепление отсутствует
386	-	-	406748.19	3208850.86	Картометрический метод	0.10	Закрепление отсутствует

2. Сведения о характерных точках границ объекта							
Обозначение характерных точек границ	Существующие координаты, м		Измененные (уточненные) координаты, м		Метод определения координат характерной точки	Средняя квадратическая погрешность положения характерной точки (Mt), м	Описание обозначения точки на местности (при наличии)
	X	Y	X	Y			
1	2	3	4	5	6	7	8
375	-	-	406739.74	3208817.21	Картометрический метод	0.10	Закрепление отсутствует
387	-	-	407087.57	3206369.16	Картометрический метод	0.10	Закрепление отсутствует
388	-	-	407034.34	3206349.46	Картометрический метод	0.10	Закрепление отсутствует
389	-	-	407026.74	3206342.36	Картометрический метод	0.10	Закрепление отсутствует
390	-	-	407022.44	3206315.02	Картометрический метод	0.10	Закрепление отсутствует
391	-	-	407033.38	3206275.12	Картометрический метод	0.10	Закрепление отсутствует
392	-	-	407042.10	3206266.38	Картометрический метод	0.10	Закрепление отсутствует
393	-	-	407079.04	3206278.42	Картометрический метод	0.10	Закрепление отсутствует
394	-	-	407097.48	3206301.38	Картометрический метод	0.10	Закрепление отсутствует
395	-	-	407111.59	3206310.12	Картометрический метод	0.10	Закрепление отсутствует
396	-	-	407139.31	3206311.22	Картометрический метод	0.10	Закрепление отсутствует
397	-	-	407153.42	3206321.62	Картометрический метод	0.10	Закрепление отсутствует
398	-	-	407149.57	3206348.40	Картометрический метод	0.10	Закрепление отсутствует
399	-	-	407138.66	3206373.54	Картометрический метод	0.10	Закрепление отсутствует
400	-	-	407128.32	3206377.91	Картометрический метод	0.10	Закрепление отсутствует
387	-	-	407087.57	3206369.16	Картометрический метод	0.10	Закрепление отсутствует
401	-	-	407204.95	3208807.62	Картометрический метод	0.10	Закрепление отсутствует
402	-	-	407235.90	3208803.91	Картометрический метод	0.10	Закрепление отсутствует
403	-	-	407285.65	3209017.08	Картометрический метод	0.10	Закрепление отсутствует
404	-	-	407249.50	3209022.26	Картометрический метод	0.10	Закрепление отсутствует
401	-	-	407204.95	3208807.62	Картометрический метод	0.10	Закрепление отсутствует
405	-	-	407638.63	3206523.09	Картометрический метод	0.10	Закрепление отсутствует
406	-	-	407638.63	3206523.08	Картометрический метод	0.10	Закрепление отсутствует
407	-	-	407630.17	3206443.12	Картометрический метод	0.10	Закрепление отсутствует
408	-	-	407671.14	3206438.28	Картометрический метод	0.10	Закрепление отсутствует

2. Сведения о характерных точках границ объекта							
Обозначение характерных точек границ	Существующие координаты, м		Измененные (уточненные) координаты, м		Метод определения координат характерной точки	Средняя квадратическая погрешность положения характерной точки (M <sub>t</sub> ), м	Описание обозначения точки на местности (при наличии)
	X	Y	X	Y			
1	2	3	4	5	6	7	8
409	-	-	407682.02	3206515.48	Картометрический метод	0.10	Закрепление отсутствует
405	-	-	407638.63	3206523.09	Картометрический метод	0.10	Закрепление отсутствует
410	-	-	407076.90	3206257.10	Картометрический метод	0.10	Закрепление отсутствует
411	-	-	407062.22	3206257.09	Картометрический метод	0.10	Закрепление отсутствует
412	-	-	407056.79	3206254.36	Картометрический метод	0.10	Закрепление отсутствует
413	-	-	407055.18	3206245.06	Картометрический метод	0.10	Закрепление отсутствует
414	-	-	407060.67	3206212.82	Картометрический метод	0.10	Закрепление отсутствует
415	-	-	407067.78	3206192.60	Картометрический метод	0.10	Закрепление отсутствует
416	-	-	407076.49	3206181.12	Картометрический метод	0.10	Закрепление отсутствует
417	-	-	407085.20	3206176.75	Картометрический метод	0.10	Закрепление отсутствует
418	-	-	407101.50	3206181.12	Картометрический метод	0.10	Закрепление отсутствует
419	-	-	407106.91	3206192.60	Картометрический метод	0.10	Закрепление отсутствует
420	-	-	407105.23	3206221.58	Картометрический метод	0.10	Закрепление отсутствует
421	-	-	407098.67	3206240.70	Картометрический метод	0.10	Закрепление отсутствует
422	-	-	407091.58	3206251.08	Картометрический метод	0.10	Закрепление отсутствует
410	-	-	407076.90	3206257.10	Картометрический метод	0.10	Закрепление отсутствует
423	-	-	406670.84	3208873.37	Картометрический метод	0.10	Закрепление отсутствует
424	-	-	406654.00	3208866.81	Картометрический метод	0.10	Закрепление отсутствует
425	-	-	406640.46	3208845.49	Картометрический метод	0.10	Закрепление отсутствует
426	-	-	406635.60	3208823.62	Картометрический метод	0.10	Закрепление отсутствует
427	-	-	406643.77	3208814.34	Картометрический метод	0.10	Закрепление отсутствует
428	-	-	406679.12	3208801.23	Картометрический метод	0.10	Закрепление отсутствует
429	-	-	406699.36	3208864.88	Картометрический метод	0.10	Закрепление отсутствует
423	-	-	406670.84	3208873.37	Картометрический метод	0.10	Закрепление отсутствует
430	-	-	407246.38	3205711.97	Картометрический метод	0.10	Закрепление отсутствует



**ТЕКСТОВОЕ ОПИСАНИЕ**  
**местоположения границ населенных пунктов, территориальных зон**

Прохождение границы		Описание прохождения границы
от точки	до точки	
1	2	3
1	2	-
2	3	-
3	4	-
4	5	-
5	6	-
6	7	-
7	8	-
8	9	-
9	10	-
10	11	-
11	12	-
12	13	-
13	14	-
14	15	-
15	16	-
16	17	-
17	18	-
18	19	-
19	20	-
20	21	-
21	22	-
22	23	-
23	24	-
24	25	-
25	26	-
26	27	-
27	28	-
28	29	-
29	30	-
30	31	-
31	32	-
32	33	-
33	34	-
34	35	-
35	36	-
36	37	-
37	38	-

**ТЕКСТОВОЕ ОПИСАНИЕ**  
**местоположения границ населенных пунктов, территориальных зон**

Прохождение границы		Описание прохождения границы
от точки	до точки	
1	2	3
38	39	-
39	40	-
40	41	-
41	42	-
42	43	-
43	44	-
44	45	-
45	46	-
46	47	-
47	48	-
48	49	-
49	50	-
50	51	-
51	52	-
52	53	-
53	54	-
54	55	-
55	56	-
56	57	-
57	58	-
58	59	-
59	60	-
60	61	-
61	62	-
62	63	-
63	64	-
64	65	-
65	66	-
66	67	-
67	68	-
68	69	-
69	70	-
70	71	-
71	72	-
72	73	-
73	74	-
74	75	-

**ТЕКСТОВОЕ ОПИСАНИЕ**  
**местоположения границ населенных пунктов, территориальных зон**

Прохождение границы		Описание прохождения границы
от точки	до точки	
1	2	3
75	76	-
76	77	-
77	78	-
78	79	-
79	80	-
80	81	-
81	82	-
82	83	-
83	84	-
84	85	-
85	86	-
86	87	-
87	88	-
88	89	-
89	90	-
90	91	-
91	92	-
92	93	-
93	94	-
94	95	-
95	96	-
96	97	-
97	98	-
98	99	-
99	100	-
100	101	-
101	102	-
102	103	-
103	104	-
104	105	-
105	106	-
106	107	-
107	108	-
108	109	-
109	110	-
110	111	-
111	112	-



**ТЕКСТОВОЕ ОПИСАНИЕ**  
**местоположения границ населенных пунктов, территориальных зон**

Прохождение границы		Описание прохождения границы
от точки	до точки	
1	2	3
112	113	-
113	114	-
114	115	-
115	116	-
116	1	-
117	118	-
118	119	-
119	120	-
120	121	-
121	122	-
122	123	-
123	124	-
124	125	-
125	126	-
126	117	-
127	128	-
128	129	-
129	130	-
130	131	-
131	132	-
132	133	-
133	134	-
134	135	-
135	136	-
136	137	-
137	138	-
138	139	-
139	140	-
140	141	-
141	142	-
142	143	-
143	144	-
144	145	-
145	146	-
146	147	-
147	148	-
148	149	-

**ТЕКСТОВОЕ ОПИСАНИЕ**  
**местоположения границ населенных пунктов, территориальных зон**

Прохождение границы		Описание прохождения границы
от точки	до точки	
1	2	3
149	150	-
150	151	-
151	152	-
152	153	-
153	154	-
154	155	-
155	156	-
156	157	-
157	158	-
158	159	-
159	160	-
160	161	-
161	162	-
162	163	-
163	164	-
164	165	-
165	166	-
166	167	-
167	168	-
168	169	-
169	170	-
170	171	-
171	172	-
172	173	-
173	174	-
174	175	-
175	176	-
176	177	-
177	178	-
178	179	-
179	180	-
180	181	-
181	182	-
182	183	-
183	184	-
184	185	-
185	186	-

**ТЕКСТОВОЕ ОПИСАНИЕ**  
**местоположения границ населенных пунктов, территориальных зон**

Прохождение границы		Описание прохождения границы
от точки	до точки	
1	2	3
186	187	-
187	188	-
188	189	-
189	190	-
190	191	-
191	192	-
192	193	-
193	194	-
194	195	-
195	196	-
196	197	-
197	198	-
198	199	-
199	200	-
200	201	-
201	202	-
202	203	-
203	204	-
204	205	-
205	206	-
206	207	-
207	208	-
208	209	-
209	210	-
210	211	-
211	127	-
212	213	-
213	214	-
214	215	-
215	216	-
216	217	-
217	218	-
218	219	-
219	220	-
220	221	-
221	222	-
222	223	-

**ТЕКСТОВОЕ ОПИСАНИЕ**  
**местоположения границ населенных пунктов, территориальных зон**

Прохождение границы		Описание прохождения границы
от точки	до точки	
1	2	3
223	224	-
224	225	-
225	226	-
226	227	-
227	228	-
228	229	-
229	230	-
230	231	-
231	232	-
232	233	-
233	234	-
234	235	-
235	236	-
236	237	-
237	238	-
238	239	-
239	240	-
240	241	-
241	212	-
242	243	-
243	244	-
244	245	-
245	246	-
246	247	-
247	248	-
248	249	-
249	250	-
250	251	-
251	252	-
252	253	-
253	254	-
254	255	-
255	256	-
256	257	-
257	258	-
258	259	-
259	260	-

**ТЕКСТОВОЕ ОПИСАНИЕ**  
**местоположения границ населенных пунктов, территориальных зон**

Прохождение границы		Описание прохождения границы
от точки	до точки	
1	2	3
260	261	-
261	262	-
262	263	-
263	264	-
264	265	-
265	266	-
266	267	-
267	268	-
268	242	-
269	270	-
270	271	-
271	272	-
272	273	-
273	274	-
274	275	-
275	276	-
276	277	-
277	278	-
278	279	-
279	280	-
280	281	-
281	282	-
282	283	-
283	284	-
284	285	-
285	286	-
286	287	-
287	288	-
288	289	-
289	290	-
290	291	-
291	292	-
292	293	-
293	294	-
294	295	-
295	296	-
296	297	-

**ТЕКСТОВОЕ ОПИСАНИЕ**  
**местоположения границ населенных пунктов, территориальных зон**

Прохождение границы		Описание прохождения границы
от точки	до точки	
1	2	3
297	298	-
298	269	-
299	300	-
300	301	-
301	302	-
302	303	-
303	304	-
304	305	-
305	306	-
306	307	-
307	308	-
308	309	-
309	310	-
310	311	-
311	312	-
312	313	-
313	314	-
314	315	-
315	316	-
316	299	-
317	318	-
318	319	-
319	320	-
320	321	-
321	322	-
322	323	-
323	324	-
324	325	-
325	326	-
326	327	-
327	328	-
328	329	-
329	330	-
330	331	-
331	332	-
332	333	-
333	317	-

**ТЕКСТОВОЕ ОПИСАНИЕ**  
**местоположения границ населенных пунктов, территориальных зон**

Прохождение границы		Описание прохождения границы
от точки	до точки	
1	2	3
334	335	-
335	336	-
336	337	-
337	338	-
338	339	-
339	340	-
340	341	-
341	342	-
342	343	-
343	334	-
344	345	-
345	346	-
346	347	-
347	348	-
348	349	-
349	350	-
350	351	-
351	352	-
352	353	-
353	354	-
354	355	-
355	356	-
356	357	-
357	358	-
358	359	-
359	360	-
360	361	-
361	362	-
362	363	-
363	364	-
364	344	-
365	366	-
366	367	-
367	368	-
368	369	-
369	370	-
370	371	-

**ТЕКСТОВОЕ ОПИСАНИЕ**  
**местоположения границ населенных пунктов, территориальных зон**

Прохождение границы		Описание прохождения границы
от точки	до точки	
1	2	3
371	372	-
372	373	-
373	374	-
374	365	-
375	376	-
376	377	-
377	378	-
378	379	-
379	380	-
380	381	-
381	382	-
382	383	-
383	384	-
384	385	-
385	386	-
386	375	-
387	388	-
388	389	-
389	390	-
390	391	-
391	392	-
392	393	-
393	394	-
394	395	-
395	396	-
396	397	-
397	398	-
398	399	-
399	400	-
400	387	-
401	402	-
402	403	-
403	404	-
404	401	-
405	406	-
406	407	-
407	408	-



**ТЕКСТОВОЕ ОПИСАНИЕ**  
**местоположения границ населенных пунктов, территориальных зон**

Прохождение границы		Описание прохождения границы
от точки	до точки	
1	2	3
408	409	-
409	405	-
410	411	-
411	412	-
412	413	-
413	414	-
414	415	-
415	416	-
416	417	-
417	418	-
418	419	-
419	420	-
420	421	-
421	422	-
422	410	-
423	424	-
424	425	-
425	426	-
426	427	-
427	428	-
428	429	-
429	423	-
430	431	-
431	432	-
432	433	-
433	434	-
434	430	-
435	436	-
436	437	-
437	438	-
438	439	-
439	440	-
440	441	-
441	442	-
442	435	-

План границ объекта



Условные обозначения

- - Характерная точка границы, сведения о которой позволяют однозначно определить ее положение на местности
- 63 - Кадастровый номер земельного участка
- граница кадастрового деления
- 1 - Обозначение новой характерной точки
- Часть границы, сведения ЕПН о которой позволяют однозначно определить ее положение на местности
- граница населенного пункта
- 4719.0719001 - Номер кадастрового квартала

Масштаб 1:5000

Подпись \_\_\_\_\_

Дата " \_\_\_\_ " \_\_\_\_ г.

Место для оттиска печати (при наличии) лица, составившего описание местоположения границ объекта

**ГРАФИЧЕСКОЕ ОПИСАНИЕ**

**местоположения границ населенных пунктов, территориальных зон, особо охраняемых природных территорий, зон с особыми условиями использования территории**

**деревня Овинцево Тихвинского муниципального района Ленинградской области**

(наименование объекта, местоположение границ которого описано (далее - объект))

**Раздел 1****Сведения об объекте**

<b>№ п/п</b>	<b>Характеристики объекта</b>	<b>Описание характеристик</b>
<b>1</b>	<b>2</b>	<b>3</b>
1.	Местоположение объекта	Ленинградская область, район Тихвинский, деревня Овинцево
2.	Площадь объекта +/- величина погрешности определения площади (Р +/- Дельта Р)	372812 +/- 214 м <sup>2</sup>
3.	Иные характеристики объекта	-

## Раздел 2

## Сведения о местоположении границ объекта

1. Система координат -

2. Сведения о характерных точках границ объекта

Обозначение характерных точек границ	Координаты, м		Метод определения координат характерной точки	Средняя квадратическая погрешность положения характерной точки (Mt), м	Описание обозначения точки на местности (при наличии)
	X	Y			
1	2	3	4	5	6
-	-	-	-	-	-

3. Сведения о характерных точках части (частей) границы объекта

Обозначение характерных точек части границы	Координаты, м		Метод определения координат характерной точки	Средняя квадратическая погрешность положения характерной точки (Mt), м	Описание обозначения точки на местности (при наличии)
	X	Y			
1	2	3	4	5	6
-	-	-	-	-	-

## Раздел 3

## Сведения о местоположении измененных (уточненных) границ объекта

1. Система координат МСК-47, зона 3

2. Сведения о характерных точках границ объекта

Обозначение характерных точек границ	Существующие координаты, м		Измененные (уточненные) координаты, м		Метод определения координат характерной точки	Средняя квадратическая погрешность положения характерной точки (M <sub>t</sub> ), м	Описание обозначения точки на местности (при наличии)
	X	Y	X	Y			
1	2	3	4	5	6	7	8
1	-	-	397831.48	3203965.92	Картометрический метод	0.10	Закрепление отсутствует
2	-	-	397845.01	3204056.40	Картометрический метод	0.10	Закрепление отсутствует
3	-	-	397863.97	3204122.46	Картометрический метод	0.10	Закрепление отсутствует
4	-	-	397881.80	3204181.73	Картометрический метод	0.10	Закрепление отсутствует
5	-	-	397884.38	3204196.70	Картометрический метод	0.10	Закрепление отсутствует
6	-	-	397884.25	3204234.76	Картометрический метод	0.10	Закрепление отсутствует
7	-	-	397892.00	3204309.48	Картометрический метод	0.10	Закрепление отсутствует
8	-	-	397891.34	3204351.03	Картометрический метод	0.10	Закрепление отсутствует
9	-	-	397896.26	3204378.26	Картометрический метод	0.10	Закрепление отсутствует
10	-	-	397896.35	3204396.43	Картометрический метод	0.10	Закрепление отсутствует
11	-	-	397893.16	3204413.78	Картометрический метод	0.10	Закрепление отсутствует
12	-	-	397878.36	3204424.46	Картометрический метод	0.10	Закрепление отсутствует
13	-	-	397845.80	3204438.66	Картометрический метод	0.10	Закрепление отсутствует
14	-	-	397876.82	3204474.41	Картометрический метод	0.10	Закрепление отсутствует
15	-	-	397921.46	3204566.84	Картометрический метод	0.10	Закрепление отсутствует
16	-	-	397911.09	3204578.03	Картометрический метод	0.10	Закрепление отсутствует
17	-	-	397835.97	3204523.30	Картометрический метод	0.10	Закрепление отсутствует
18	-	-	397825.62	3204511.57	Картометрический метод	0.10	Закрепление отсутствует
19	-	-	397850.28	3204486.80	Картометрический метод	0.10	Закрепление отсутствует
20	-	-	397841.23	3204469.85	Картометрический метод	0.10	Закрепление отсутствует
21	-	-	397815.58	3204470.80	Картометрический метод	0.10	Закрепление отсутствует
22	-	-	397779.70	3204457.56	Картометрический метод	0.10	Закрепление отсутствует

2. Сведения о характерных точках границ объекта							
Обозначение характерных точек границ	Существующие координаты, м		Измененные (уточненные) координаты, м		Метод определения координат характерной точки	Средняя квадратическая погрешность положения характерной точки (Mt), м	Описание обозначения точки на местности (при наличии)
	X	Y	X	Y			
1	2	3	4	5	6	7	8
23	-	-	397750.57	3204425.02	Картометрический метод	0.10	Закрепление отсутствует
24	-	-	397707.80	3204387.76	Картометрический метод	0.10	Закрепление отсутствует
25	-	-	397679.26	3204402.12	Картометрический метод	0.10	Закрепление отсутствует
26	-	-	397672.74	3204429.50	Картометрический метод	0.10	Закрепление отсутствует
27	-	-	397665.75	3204460.46	Картометрический метод	0.10	Закрепление отсутствует
28	-	-	397625.36	3204505.93	Картометрический метод	0.10	Закрепление отсутствует
29	-	-	397588.33	3204533.82	Картометрический метод	0.10	Закрепление отсутствует
30	-	-	397570.61	3204518.65	Картометрический метод	0.10	Закрепление отсутствует
31	-	-	397555.85	3204507.59	Картометрический метод	0.10	Закрепление отсутствует
32	-	-	397523.89	3204516.03	Картометрический метод	0.10	Закрепление отсутствует
33	-	-	397501.95	3204526.02	Картометрический метод	0.10	Закрепление отсутствует
34	-	-	397480.71	3204478.36	Картометрический метод	0.10	Закрепление отсутствует
35	-	-	397504.16	3204459.54	Картометрический метод	0.10	Закрепление отсутствует
36	-	-	397526.22	3204442.58	Картометрический метод	0.10	Закрепление отсутствует
37	-	-	397553.46	3204428.23	Картометрический метод	0.10	Закрепление отсутствует
38	-	-	397565.71	3204405.69	Картометрический метод	0.10	Закрепление отсутствует
39	-	-	397569.24	3204393.49	Картометрический метод	0.10	Закрепление отсутствует
40	-	-	397566.72	3204375.32	Картометрический метод	0.10	Закрепление отсутствует
41	-	-	397548.42	3204326.55	Картометрический метод	0.10	Закрепление отсутствует
42	-	-	397522.50	3204312.22	Картометрический метод	0.10	Закрепление отсутствует
43	-	-	397522.50	3204311.64	Картометрический метод	0.10	Закрепление отсутствует
44	-	-	397507.58	3204324.03	Картометрический метод	0.10	Закрепление отсутствует
45	-	-	397479.03	3204344.90	Картометрический метод	0.10	Закрепление отсутствует
46	-	-	397437.52	3204357.95	Картометрический метод	0.10	Закрепление отсутствует
47	-	-	397419.36	3204370.99	Картометрический метод	0.10	Закрепление отсутствует

2. Сведения о характерных точках границ объекта							
Обозначение характерных точек границ	Существующие координаты, м		Измененные (уточненные) координаты, м		Метод определения координат характерной точки	Средняя квадратическая погрешность положения характерной точки (M <sub>t</sub> ), м	Описание обозначения точки на местности (при наличии)
	X	Y	X	Y			
1	2	3	4	5	6	7	8
48	-	-	397414.15	3204385.34	Картометрический метод	0.10	Закрепление отсутствует
49	-	-	397415.42	3204407.50	Картометрический метод	0.10	Закрепление отсутствует
50	-	-	397423.17	3204424.44	Картометрический метод	0.10	Закрепление отсутствует
51	-	-	397385.55	3204442.70	Картометрический метод	0.10	Закрепление отсутствует
52	-	-	397385.52	3204470.08	Картометрический метод	0.10	Закрепление отсутствует
53	-	-	397373.82	3204487.04	Картометрический метод	0.10	Закрепление отсутствует
54	-	-	397362.11	3204520.93	Картометрический метод	0.10	Закрепление отсутствует
55	-	-	397360.39	3204564.72	Картометрический метод	0.10	Закрепление отсутствует
56	-	-	397310.48	3204590.91	Картометрический метод	0.10	Закрепление отсутствует
57	-	-	397357.09	3204600.70	Картометрический метод	0.10	Закрепление отсутствует
58	-	-	397367.16	3204625.22	Картометрический метод	0.10	Закрепление отсутствует
59	-	-	397370.99	3204668.24	Картометрический метод	0.10	Закрепление отсутствует
60	-	-	397350.21	3204695.62	Картометрический метод	0.10	Закрепление отсутствует
61	-	-	397312.60	3204704.76	Картометрический метод	0.10	Закрепление отсутствует
62	-	-	397210.15	3204724.36	Картометрический метод	0.10	Закрепление отсутствует
63	-	-	397169.96	3204723.06	Картометрический метод	0.10	Закрепление отсутствует
64	-	-	397155.72	3204706.12	Картометрический метод	0.10	Закрепление отсутствует
65	-	-	397129.82	3204689.18	Картометрический метод	0.10	Закрепление отсутствует
66	-	-	397106.48	3204691.80	Картометрический метод	0.10	Закрепление отсутствует
67	-	-	397058.51	3204689.20	Картометрический метод	0.10	Закрепление отсутствует
68	-	-	397035.20	3204674.88	Картометрический метод	0.10	Закрепление отсутствует
69	-	-	397020.95	3204659.24	Картометрический метод	0.10	Закрепление отсутствует
70	-	-	396940.50	3204711.41	Картометрический метод	0.10	Закрепление отсутствует
71	-	-	396906.77	3204729.67	Картометрический метод	0.10	Закрепление отсутствует
72	-	-	396867.86	3204745.33	Картометрический метод	0.10	Закрепление отсутствует

2. Сведения о характерных точках границ объекта							
Обозначение характерных точек границ	Существующие координаты, м		Измененные (уточненные) координаты, м		Метод определения координат характерной точки	Средняя квадратическая погрешность положения характерной точки (M <sub>t</sub> ), м	Описание обозначения точки на местности (при наличии)
	X	Y	X	Y			
1	2	3	4	5	6	7	8
73	-	-	396852.30	3204745.34	Картометрический метод	0.10	Закрепление отсутствует
74	-	-	396840.64	3204736.21	Картометрический метод	0.10	Закрепление отсутствует
75	-	-	396844.55	3204720.56	Картометрический метод	0.10	Закрепление отсутствует
76	-	-	396856.24	3204706.22	Картометрический метод	0.10	Закрепление отсутствует
77	-	-	396874.41	3204693.18	Картометрический метод	0.10	Закрепление отсутствует
78	-	-	396908.13	3204680.13	Картометрический метод	0.10	Закрепление отсутствует
79	-	-	396954.84	3204656.65	Картометрический метод	0.10	Закрепление отсутствует
80	-	-	397032.66	3204630.55	Картометрический метод	0.10	Закрепление отсутствует
81	-	-	397042.50	3204654.26	Картометрический метод	0.10	Закрепление отсутствует
82	-	-	397061.36	3204668.74	Картометрический метод	0.10	Закрепление отсутствует
83	-	-	397102.26	3204670.90	Картометрический метод	0.10	Закрепление отсутствует
84	-	-	397147.66	3204653.70	Картометрический метод	0.10	Закрепление отсутствует
85	-	-	397169.97	3204634.64	Картометрический метод	0.10	Закрепление отсутствует
86	-	-	397208.86	3204612.02	Картометрический метод	0.10	Закрепление отсутствует
87	-	-	397244.81	3204584.14	Картометрический метод	0.10	Закрепление отсутствует
88	-	-	397259.68	3204563.68	Картометрический метод	0.10	Закрепление отсутствует
89	-	-	397286.49	3204549.89	Картометрический метод	0.10	Закрепление отсутствует
90	-	-	397315.29	3204519.92	Картометрический метод	0.10	Закрепление отсутствует
91	-	-	397313.30	3204499.07	Картометрический метод	0.10	Закрепление отсутствует
92	-	-	397311.74	3204444.06	Картометрический метод	0.10	Закрепление отсутствует
93	-	-	397298.11	3204399.44	Картометрический метод	0.10	Закрепление отсутствует
94	-	-	397271.92	3204360.24	Картометрический метод	0.10	Закрепление отсутствует
95	-	-	397258.60	3204344.13	Картометрический метод	0.10	Закрепление отсутствует
96	-	-	397241.40	3204315.00	Картометрический метод	0.10	Закрепление отсутствует
97	-	-	397233.34	3204285.72	Картометрический метод	0.10	Закрепление отсутствует



2. Сведения о характерных точках границ объекта							
Обозначение характерных точек границ	Существующие координаты, м		Измененные (уточненные) координаты, м		Метод определения координат характерной точки	Средняя квадратическая погрешность положения характерной точки (Mt), м	Описание обозначения точки на местности (при наличии)
	X	Y	X	Y			
1	2	3	4	5	6	7	8
98	-	-	397236.13	3204251.00	Картометрический метод	0.10	Закрепление отсутствует
99	-	-	397260.61	3204211.80	Картометрический метод	0.10	Закрепление отсутствует
100	-	-	397297.02	3204193.99	Картометрический метод	0.10	Закрепление отсутствует
101	-	-	397383.02	3204177.41	Картометрический метод	0.10	Закрепление отсутствует
102	-	-	397423.92	3204165.12	Картометрический метод	0.10	Закрепление отсутствует
103	-	-	397437.56	3204159.70	Картометрический метод	0.10	Закрепление отсутствует
104	-	-	397452.90	3204150.87	Картометрический метод	0.10	Закрепление отсутствует
105	-	-	397486.21	3204119.42	Картометрический метод	0.10	Закрепление отсутствует
106	-	-	397507.90	3204088.89	Картометрический метод	0.10	Закрепление отсутствует
107	-	-	397523.09	3204040.55	Картометрический метод	0.10	Закрепление отсутствует
108	-	-	397526.80	3204005.38	Картометрический метод	0.10	Закрепление отсутствует
109	-	-	397519.52	3203954.40	Картометрический метод	0.10	Закрепление отсутствует
110	-	-	397508.37	3203936.43	Картометрический метод	0.10	Закрепление отсутствует
111	-	-	397504.65	3203911.33	Картометрический метод	0.10	Закрепление отсутствует
112	-	-	397507.28	3203892.12	Картометрический метод	0.10	Закрепление отсутствует
113	-	-	397522.62	3203874.60	Картометрический метод	0.10	Закрепление отсутствует
114	-	-	397539.20	3203867.48	Картометрический метод	0.10	Закрепление отсутствует
115	-	-	397558.26	3203871.20	Картометрический метод	0.10	Закрепление отсутствует
116	-	-	397579.95	3203892.12	Картометрический метод	0.10	Закрепление отсутствует
117	-	-	397597.92	3203921.09	Картометрический метод	0.10	Закрепление отсутствует
118	-	-	397618.22	3203936.43	Картометрический метод	0.10	Закрепление отсутствует
119	-	-	397645.65	3203951.92	Картометрический метод	0.10	Закрепление отсутствует
120	-	-	397697.71	3203959.20	Картометрический метод	0.10	Закрепление отсутствует
121	-	-	397750.08	3203972.38	Картометрический метод	0.10	Закрепление отсутствует
122	-	-	397804.77	3203972.06	Картометрический метод	0.10	Закрепление отсутствует

2. Сведения о характерных точках границ объекта							
Обозначение характерных точек границ	Существующие координаты, м		Измененные (уточненные) координаты, м		Метод определения координат характерной точки	Средняя квадратическая погрешность положения характерной точки (M <sub>t</sub> ), м	Описание обозначения точки на местности (при наличии)
	X	Y	X	Y			
1	2	3	4	5	6	7	8
1	-	-	397831.48	3203965.92	Картометрический метод	0.10	Закрепление отсутствует
123	-	-	397423.11	3203983.80	Картометрический метод	0.10	Закрепление отсутствует
124	-	-	397448.36	3204006.61	Картометрический метод	0.10	Закрепление отсутствует
125	-	-	397456.12	3204021.60	Картометрический метод	0.10	Закрепление отсутствует
126	-	-	397459.33	3204047.02	Картометрический метод	0.10	Закрепление отсутствует
127	-	-	397450.88	3204058.76	Картометрический метод	0.10	Закрепление отсутствует
128	-	-	397436.59	3204085.48	Картометрический метод	0.10	Закрепление отсутствует
129	-	-	397407.39	3204104.40	Картометрический метод	0.10	Закрепление отсутствует
130	-	-	397385.99	3204114.84	Картометрический метод	0.10	Закрепление отсутствует
131	-	-	397341.24	3204130.50	Картометрический метод	0.10	Закрепление отсутствует
132	-	-	397284.18	3204138.99	Картометрический метод	0.10	Закрепление отсутствует
133	-	-	397254.88	3204152.56	Картометрический метод	0.10	Закрепление отсутствует
134	-	-	397236.26	3204134.89	Картометрический метод	0.10	Закрепление отсутствует
135	-	-	397228.28	3204118.82	Картометрический метод	0.10	Закрепление отсутствует
136	-	-	397185.48	3204081.11	Картометрический метод	0.10	Закрепление отсутствует
137	-	-	397176.39	3204063.36	Картометрический метод	0.10	Закрепление отсутствует
138	-	-	397157.24	3204040.06	Картометрический метод	0.10	Закрепление отсутствует
139	-	-	397167.64	3204030.18	Картометрический метод	0.10	Закрепление отсутствует
140	-	-	397177.39	3204015.83	Картометрический метод	0.10	Закрепление отсутствует
141	-	-	397180.65	3204000.18	Картометрический метод	0.10	Закрепление отсутствует
142	-	-	397196.86	3203994.96	Картометрический метод	0.10	Закрепление отсутствует
143	-	-	397216.31	3203993.00	Картометрический метод	0.10	Закрепление отсутствует
144	-	-	397237.74	3203969.53	Картометрический метод	0.10	Закрепление отсутствует
145	-	-	397247.46	3203970.83	Картометрический метод	0.10	Закрепление отсутствует
146	-	-	397269.46	3203994.94	Картометрический метод	0.10	Закрепление отсутствует

2. Сведения о характерных точках границ объекта							
Обозначение характерных точек границ	Существующие координаты, м		Измененные (уточненные) координаты, м		Метод определения координат характерной точки	Средняя квадратическая погрешность положения характерной точки (Mt), м	Описание обозначения точки на местности (при наличии)
	X	Y	X	Y			
1	2	3	4	5	6	7	8
147	-	-	397278.54	3203998.20	Картометрический метод	0.10	Закрепление отсутствует
148	-	-	397288.91	3203996.89	Картометрический метод	0.10	Закрепление отсутствует
149	-	-	397290.87	3203986.46	Картометрический метод	0.10	Закрепление отсутствует
150	-	-	397328.48	3203975.36	Картометрический метод	0.10	Закрепление отсутствует
151	-	-	397347.90	3203993.61	Картометрический метод	0.10	Закрепление отсутствует
152	-	-	397384.22	3203985.12	Картометрический метод	0.10	Закрепление отсутствует
153	-	-	397410.80	3203981.86	Картометрический метод	0.10	Закрепление отсутствует
123	-	-	397423.11	3203983.80	Картометрический метод	0.10	Закрепление отсутствует
154	-	-	399480.50	3201582.22	Картометрический метод	0.10	Закрепление отсутствует
155	-	-	399413.32	3201997.26	Картометрический метод	0.10	Закрепление отсутствует
156	-	-	399357.56	3201993.38	Картометрический метод	0.10	Закрепление отсутствует
157	-	-	399413.10	3201580.91	Картометрический метод	0.10	Закрепление отсутствует
154	-	-	399480.50	3201582.22	Картометрический метод	0.10	Закрепление отсутствует
158	-	-	397255.40	3203847.63	Картометрический метод	0.10	Закрепление отсутствует
159	-	-	397254.17	3203857.06	Картометрический метод	0.10	Закрепление отсутствует
160	-	-	397235.28	3203906.54	Картометрический метод	0.10	Закрепление отсутствует
161	-	-	397230.34	3203921.66	Картометрический метод	0.10	Закрепление отсутствует
162	-	-	397222.22	3203932.38	Картометрический метод	0.10	Закрепление отсутствует
163	-	-	397202.76	3203948.03	Картометрический метод	0.10	Закрепление отсутствует
164	-	-	397191.08	3203955.86	Картометрический метод	0.10	Закрепление отсутствует
165	-	-	397180.41	3203966.86	Картометрический метод	0.10	Закрепление отсутствует
166	-	-	397165.26	3203982.41	Картометрический метод	0.10	Закрепление отсутствует
167	-	-	397164.77	3203982.91	Картометрический метод	0.10	Закрепление отсутствует
168	-	-	397161.17	3203986.61	Картометрический метод	0.10	Закрепление отсутствует
169	-	-	397142.21	3203988.29	Картометрический метод	0.10	Закрепление отсутствует



**ТЕКСТОВОЕ ОПИСАНИЕ**  
**местоположения границ населенных пунктов, территориальных зон**

Прохождение границы		Описание прохождения границы
от точки	до точки	
1	2	3
1	2	-
2	3	-
3	4	-
4	5	-
5	6	-
6	7	-
7	8	-
8	9	-
9	10	-
10	11	-
11	12	-
12	13	-
13	14	-
14	15	-
15	16	-
16	17	-
17	18	-
18	19	-
19	20	-
20	21	-
21	22	-
22	23	-
23	24	-
24	25	-
25	26	-
26	27	-
27	28	-
28	29	-
29	30	-
30	31	-
31	32	-
32	33	-
33	34	-
34	35	-
35	36	-
36	37	-
37	38	-

**ТЕКСТОВОЕ ОПИСАНИЕ**  
**местоположения границ населенных пунктов, территориальных зон**

Прохождение границы		Описание прохождения границы
от точки	до точки	
1	2	3
38	39	-
39	40	-
40	41	-
41	42	-
42	43	-
43	44	-
44	45	-
45	46	-
46	47	-
47	48	-
48	49	-
49	50	-
50	51	-
51	52	-
52	53	-
53	54	-
54	55	-
55	56	-
56	57	-
57	58	-
58	59	-
59	60	-
60	61	-
61	62	-
62	63	-
63	64	-
64	65	-
65	66	-
66	67	-
67	68	-
68	69	-
69	70	-
70	71	-
71	72	-
72	73	-
73	74	-
74	75	-

**ТЕКСТОВОЕ ОПИСАНИЕ**  
**местоположения границ населенных пунктов, территориальных зон**

Прохождение границы		Описание прохождения границы
от точки	до точки	
1	2	3
75	76	-
76	77	-
77	78	-
78	79	-
79	80	-
80	81	-
81	82	-
82	83	-
83	84	-
84	85	-
85	86	-
86	87	-
87	88	-
88	89	-
89	90	-
90	91	-
91	92	-
92	93	-
93	94	-
94	95	-
95	96	-
96	97	-
97	98	-
98	99	-
99	100	-
100	101	-
101	102	-
102	103	-
103	104	-
104	105	-
105	106	-
106	107	-
107	108	-
108	109	-
109	110	-
110	111	-
111	112	-

**ТЕКСТОВОЕ ОПИСАНИЕ**  
**местоположения границ населенных пунктов, территориальных зон**

Прохождение границы		Описание прохождения границы
от точки	до точки	
1	2	3
112	113	-
113	114	-
114	115	-
115	116	-
116	117	-
117	118	-
118	119	-
119	120	-
120	121	-
121	122	-
122	1	-
123	124	-
124	125	-
125	126	-
126	127	-
127	128	-
128	129	-
129	130	-
130	131	-
131	132	-
132	133	-
133	134	-
134	135	-
135	136	-
136	137	-
137	138	-
138	139	-
139	140	-
140	141	-
141	142	-
142	143	-
143	144	-
144	145	-
145	146	-
146	147	-
147	148	-
148	149	-



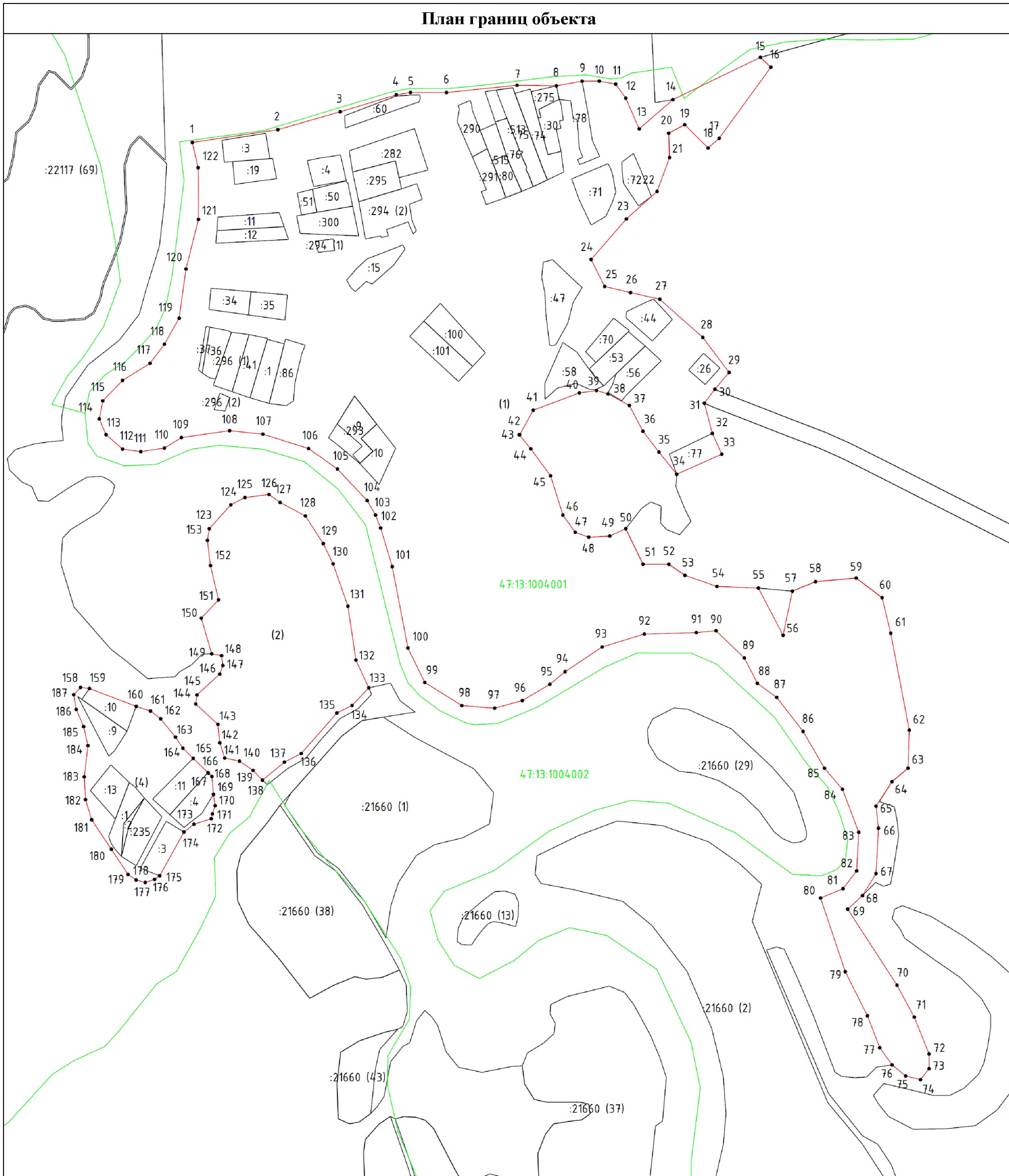
**ТЕКСТОВОЕ ОПИСАНИЕ**  
**местоположения границ населенных пунктов, территориальных зон**

Прохождение границы		Описание прохождения границы
от точки	до точки	
1	2	3
149	150	-
150	151	-
151	152	-
152	153	-
153	123	-
154	155	-
155	156	-
156	157	-
157	154	-
158	159	-
159	160	-
160	161	-
161	162	-
162	163	-
163	164	-
164	165	-
165	166	-
166	167	-
167	168	-
168	169	-
169	170	-
170	171	-
171	172	-
172	173	-
173	174	-
174	175	-
175	176	-
176	177	-
177	178	-
178	179	-
179	180	-
180	181	-
181	182	-
182	183	-
183	184	-
184	185	-
185	186	-

**ТЕКСТОВОЕ ОПИСАНИЕ**  
**местоположения границ населенных пунктов, территориальных зон**

Прохождение границы		Описание прохождения границы
от точки	до точки	
1	2	3
186	187	-
187	158	-

План границ объекта



Масштаб 1:4000

Условные обозначения

- |               |   |    |  |
|---------------|---|----|--|
| •             | - Характерная точка границы, сведения о которой позволяют однозначно определить ее положение на местности | 1  | - Обозначение новой характерной точки  |
| —             | - граница населенного пункта  | :1 | - Кадастровый номер земельного участка   |
| :21660 (1)    | - Обозначение контура земельного участка  | —  | - Часть границы, сведения ЕГРН о которой позволяют однозначно определить ее положение на местности |
| 47:13:1004001 | - Номер кадастрового квартала   | —  | - граница кадастрового деления   |

Подпись \_\_\_\_\_

Дата " \_\_\_\_ " \_\_\_\_\_ г.

Место для оттиска печати (при наличии) лица, составившего описание местоположения границ объекта

**ГРАФИЧЕСКОЕ ОПИСАНИЕ**

**местоположения границ населенных пунктов, территориальных зон, особо охраняемых природных территорий, зон с особыми условиями использования территории**

**деревня Октябрьёнок Тихвинского муниципального района Ленинградской области**

(наименование объекта, местоположение границ которого описано (далее - объект))

**Раздел 1****Сведения об объекте**

<b>№ п/п</b>	<b>Характеристики объекта</b>	<b>Описание характеристик</b>
<b>1</b>	<b>2</b>	<b>3</b>
1.	Местоположение объекта	Ленинградская область, район Тихвинский, деревня Октябрьёнок
2.	Площадь объекта +/- величина погрешности определения площади (P +/- Дельта P)	70923 +/- 93 м <sup>2</sup>
3.	Иные характеристики объекта	-

## Раздел 2

## Сведения о местоположении границ объекта

1. Система координат -

2. Сведения о характерных точках границ объекта

Обозначение характерных точек границ	Координаты, м		Метод определения координат характерной точки	Средняя квадратическая погрешность положения характерной точки (Mt), м	Описание обозначения точки на местности (при наличии)
	X	Y			
1	2	3	4	5	6
-	-	-	-	-	-

3. Сведения о характерных точках части (частей) границы объекта

Обозначение характерных точек части границы	Координаты, м		Метод определения координат характерной точки	Средняя квадратическая погрешность положения характерной точки (Mt), м	Описание обозначения точки на местности (при наличии)
	X	Y			
1	2	3	4	5	6
-	-	-	-	-	-

## Раздел 3

## Сведения о местоположении измененных (уточненных) границ объекта

1. Система координат МСК-47, зона 3

2. Сведения о характерных точках границ объекта

Обозначение характерных точек границ	Существующие координаты, м		Измененные (уточненные) координаты, м		Метод определения координат характерной точки	Средняя квадратическая погрешность положения характерной точки (Mt), м	Описание обозначения точки на местности (при наличии)
	X	Y	X	Y			
1	2	3	4	5	6	7	8
1	-	-	405090.36	3203756.55	Картометрический метод	0.10	Закрепление отсутствует
2	-	-	405094.18	3203811.30	Картометрический метод	0.10	Закрепление отсутствует
3	-	-	405100.61	3203859.54	Картометрический метод	0.10	Закрепление отсутствует
4	-	-	405130.07	3203898.03	Картометрический метод	0.10	Закрепление отсутствует
5	-	-	405113.48	3203929.92	Картометрический метод	0.10	Закрепление отсутствует
6	-	-	405097.94	3203918.20	Картометрический метод	0.10	Закрепление отсутствует
7	-	-	405084.94	3203952.10	Картометрический метод	0.10	Закрепление отсутствует
8	-	-	405086.19	3203988.61	Картометрический метод	0.10	Закрепление отсутствует
9	-	-	405091.36	3203997.73	Картометрический метод	0.10	Закрепление отсутствует
10	-	-	405090.58	3204074.75	Картометрический метод	0.10	Закрепление отсутствует
11	-	-	405106.79	3204107.23	Картометрический метод	0.10	Закрепление отсутствует
12	-	-	405150.91	3204139.68	Картометрический метод	0.10	Закрепление отсутствует
13	-	-	405207.84	3204159.31	Картометрический метод	0.10	Закрепление отсутствует
14	-	-	405168.94	3204168.46	Картометрический метод	0.10	Закрепление отсутствует
15	-	-	405156.60	3204151.90	Картометрический метод	0.10	Закрепление отсутствует
16	-	-	405123.45	3204162.11	Картометрический метод	0.10	Закрепление отсутствует
17	-	-	405054.88	3204150.29	Картометрический метод	0.10	Закрепление отсутствует
18	-	-	405043.49	3204173.80	Картометрический метод	0.10	Закрепление отсутствует
19	-	-	405045.64	3204193.98	Картометрический метод	0.10	Закрепление отсутствует
20	-	-	405035.33	3204192.90	Картометрический метод	0.10	Закрепление отсутствует
21	-	-	405026.12	3204185.81	Картометрический метод	0.10	Закрепление отсутствует
22	-	-	405012.58	3204162.36	Картометрический метод	0.10	Закрепление отсутствует

2. Сведения о характерных точках границ объекта							
Обозначение характерных точек границ	Существующие координаты, м		Измененные (уточненные) координаты, м		Метод определения координат характерной точки	Средняя квадратическая погрешность положения характерной точки (Mt), м	Описание обозначения точки на местности (при наличии)
	X	Y	X	Y			
1	2	3	4	5	6	7	8
23	-	-	405000.11	3204157.46	Картометрический метод	0.10	Закрепление отсутствует
24	-	-	404988.18	3204158.56	Картометрический метод	0.10	Закрепление отсутствует
25	-	-	404946.92	3204185.32	Картометрический метод	0.10	Закрепление отсутствует
26	-	-	404939.87	3204185.32	Картометрический метод	0.10	Закрепление отсутствует
27	-	-	404929.03	3204174.97	Картометрический метод	0.10	Закрепление отсутствует
28	-	-	404910.09	3204140.07	Картометрический метод	0.10	Закрепление отсутствует
29	-	-	404900.33	3204135.71	Картометрический метод	0.10	Закрепление отсутствует
30	-	-	404887.31	3204134.62	Картометрический метод	0.10	Закрепление отсутствует
31	-	-	404843.90	3204144.48	Картометрический метод	0.10	Закрепление отсутствует
32	-	-	404837.40	3204136.84	Картометрический метод	0.10	Закрепление отсутствует
33	-	-	404836.34	3204121.57	Картометрический метод	0.10	Закрепление отсутствует
34	-	-	404843.40	3204110.11	Картометрический метод	0.10	Закрепление отсутствует
35	-	-	404861.86	3204101.92	Картометрический метод	0.10	Закрепление отсутствует
36	-	-	404886.26	3204102.99	Картометрический метод	0.10	Закрепление отсутствует
37	-	-	404927.52	3204084.58	Картометрический метод	0.10	Закрепление отсутствует
38	-	-	404934.59	3204063.13	Картометрический метод	0.10	Закрепление отсутствует
39	-	-	404951.43	3204047.30	Картометрический метод	0.10	Закрепление отсутствует
40	-	-	404957.96	3204032.57	Картометрический метод	0.10	Закрепление отсутствует
41	-	-	404938.52	3203960.04	Картометрический метод	0.10	Закрепление отсутствует
42	-	-	404932.08	3203903.30	Картометрический метод	0.10	Закрепление отсутствует
43	-	-	404933.18	3203885.30	Картометрический метод	0.10	Закрепление отсутствует
44	-	-	404931.58	3203867.30	Картометрический метод	0.10	Закрепление отсутствует
45	-	-	404929.42	3203860.22	Картометрический метод	0.10	Закрепление отсутствует
46	-	-	404950.07	3203822.77	Картометрический метод	0.10	Закрепление отсутствует
47	-	-	404978.26	3203815.28	Картометрический метод	0.10	Закрепление отсутствует





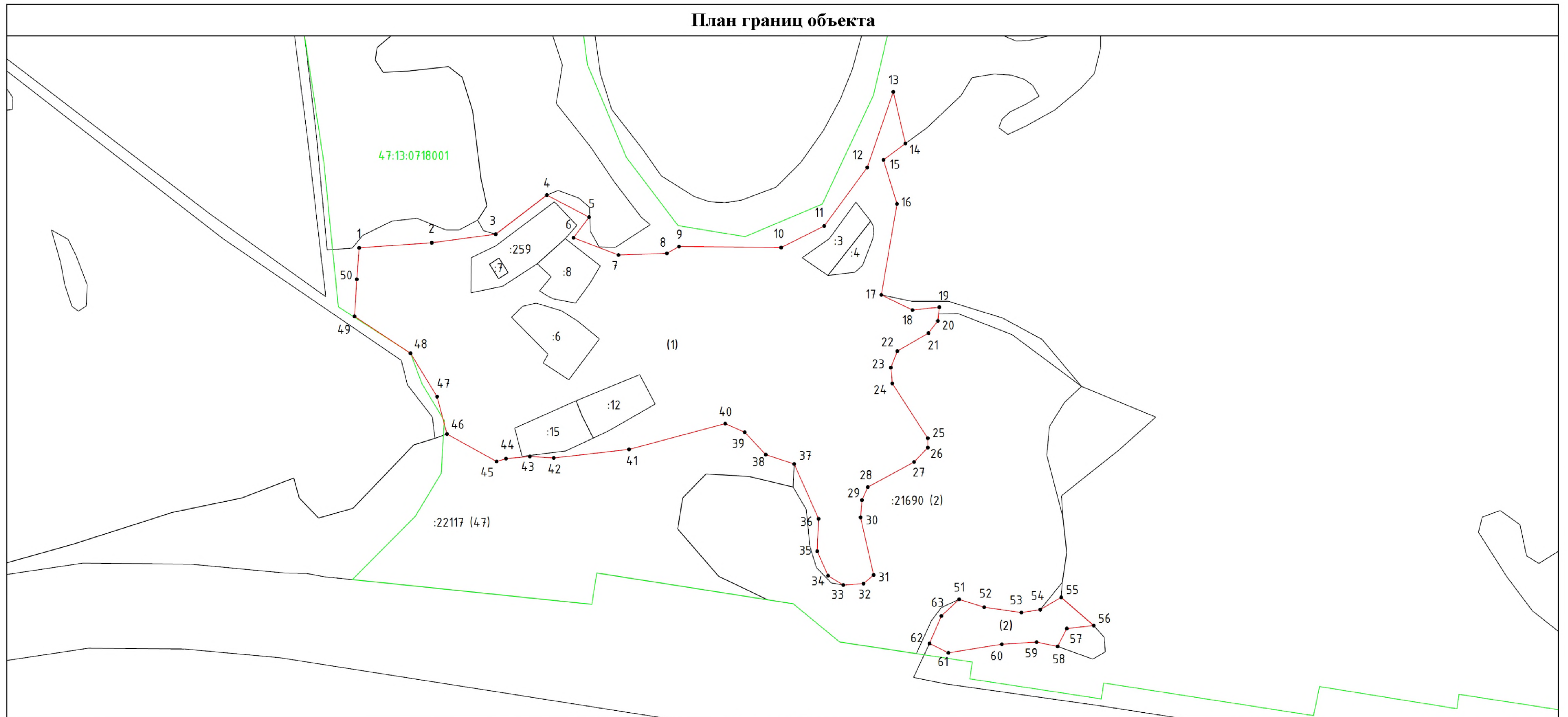
**ТЕКСТОВОЕ ОПИСАНИЕ**  
**местоположения границ населенных пунктов, территориальных зон**

Прохождение границы		Описание прохождения границы
от точки	до точки	
1	2	3
1	2	-
2	3	-
3	4	-
4	5	-
5	6	-
6	7	-
7	8	-
8	9	-
9	10	-
10	11	-
11	12	-
12	13	-
13	14	-
14	15	-
15	16	-
16	17	-
17	18	-
18	19	-
19	20	-
20	21	-
21	22	-
22	23	-
23	24	-
24	25	-
25	26	-
26	27	-
27	28	-
28	29	-
29	30	-
30	31	-
31	32	-
32	33	-
33	34	-
34	35	-
35	36	-
36	37	-
37	38	-

**ТЕКСТОВОЕ ОПИСАНИЕ**  
**местоположения границ населенных пунктов, территориальных зон**

Прохождение границы		Описание прохождения границы
от точки	до точки	
1	2	3
38	39	-
39	40	-
40	41	-
41	42	-
42	43	-
43	44	-
44	45	-
45	46	-
46	47	-
47	48	-
48	49	-
49	50	-
50	1	-
51	52	-
52	53	-
53	54	-
54	55	-
55	56	-
56	57	-
57	58	-
58	59	-
59	60	-
60	61	-
61	62	-
62	63	-
63	51	-

## План границ объекта



Масштаб 1:3000

## Условные обозначения

- - Характерная точка границы, сведения о которой позволяют однозначно определить ее положение на местности
- :3 - Кадастровый номер земельного участка
- (green line) - граница кадастрового деления
- 47:13:0718001 - Номер кадастрового квартала

- 1 - Обозначение новой характерной точки
- (black line) - Часть границы, сведения ЕГРН о которой позволяют однозначно определить ее положение на местности
- (red line) - граница населенного пункта

Подпись \_\_\_\_\_

Дата " \_\_\_\_ " \_\_\_\_\_ г.

Место для оттиска печати (при наличии) лица, составившего описание местоположения границ объекта

**ГРАФИЧЕСКОЕ ОПИСАНИЕ**

**местоположения границ населенных пунктов, территориальных зон, особо охраняемых природных территорий, зон с особыми условиями использования территории**

**деревня Печнёва Тихвинского муниципального района Ленинградской области**

(наименование объекта, местоположение границ которого описано (далее - объект))

**Раздел 1****Сведения об объекте**

<b>№ п/п</b>	<b>Характеристики объекта</b>	<b>Описание характеристик</b>
<b>1</b>	<b>2</b>	<b>3</b>
1.	Местоположение объекта	Ленинградская область, район Тихвинский, деревня Печнёва
2.	Площадь объекта +/- величина погрешности определения площади (Р +/- Дельта Р)	225138 +/- 166 м <sup>2</sup>
3.	Иные характеристики объекта	-

## Раздел 2

## Сведения о местоположении границ объекта

1. Система координат -

2. Сведения о характерных точках границ объекта

Обозначение характерных точек границ	Координаты, м		Метод определения координат характерной точки	Средняя квадратическая погрешность положения характерной точки (Mt), м	Описание обозначения точки на местности (при наличии)
	X	Y			
1	2	3	4	5	6
-	-	-	-	-	-

3. Сведения о характерных точках части (частей) границы объекта

Обозначение характерных точек части границы	Координаты, м		Метод определения координат характерной точки	Средняя квадратическая погрешность положения характерной точки (Mt), м	Описание обозначения точки на местности (при наличии)
	X	Y			
1	2	3	4	5	6
-	-	-	-	-	-

## Раздел 3

## Сведения о местоположении измененных (уточненных) границ объекта

1. Система координат МСК-47, зона 3

2. Сведения о характерных точках границ объекта

Обозначение характерных точек границ	Существующие координаты, м		Измененные (уточненные) координаты, м		Метод определения координат характерной точки	Средняя квадратическая погрешность положения характерной точки (Mt), м	Описание обозначения точки на местности (при наличии)
	X	Y	X	Y			
1	2	3	4	5	6	7	8
1	-	-	395474.35	3203598.68	Картометрический метод	0.10	Закрепление отсутствует
2	-	-	395488.63	3203605.27	Картометрический метод	0.10	Закрепление отсутствует
3	-	-	395492.78	3203608.38	Картометрический метод	0.10	Закрепление отсутствует
4	-	-	395545.70	3203636.55	Картометрический метод	0.10	Закрепление отсутствует
5	-	-	395556.32	3203636.55	Картометрический метод	0.10	Закрепление отсутствует
6	-	-	395641.00	3203675.65	Картометрический метод	0.10	Закрепление отсутствует
7	-	-	395722.97	3203806.89	Картометрический метод	0.10	Закрепление отсутствует
8	-	-	395728.91	3203830.46	Картометрический метод	0.10	Закрепление отсутствует
9	-	-	395750.79	3203947.78	Картометрический метод	0.10	Закрепление отсутствует
10	-	-	395759.85	3203953.92	Картометрический метод	0.10	Закрепление отсутствует
11	-	-	395780.53	3204007.74	Картометрический метод	0.10	Закрепление отсутствует
12	-	-	395799.00	3204047.00	Картометрический метод	0.10	Закрепление отсутствует
13	-	-	395808.20	3204065.00	Картометрический метод	0.10	Закрепление отсутствует
14	-	-	395845.44	3204110.45	Картометрический метод	0.10	Закрепление отсутствует
15	-	-	395867.22	3204140.68	Картометрический метод	0.10	Закрепление отсутствует
16	-	-	395876.25	3204171.97	Картометрический метод	0.10	Закрепление отсутствует
17	-	-	395869.75	3204185.00	Картометрический метод	0.10	Закрепление отсутствует
18	-	-	395850.28	3204199.36	Картометрический метод	0.10	Закрепление отсутствует
19	-	-	395837.34	3204183.72	Картометрический метод	0.10	Закрепление отсутствует
20	-	-	395828.30	3204153.74	Картометрический метод	0.10	Закрепление отсутствует
21	-	-	395775.51	3204145.29	Картометрический метод	0.10	Закрепление отсутствует
22	-	-	395738.87	3204139.42	Картометрический метод	0.10	Закрепление отсутствует

2. Сведения о характерных точках границ объекта							
Обозначение характерных точек границ	Существующие координаты, м		Измененные (уточненные) координаты, м		Метод определения координат характерной точки	Средняя квадратическая погрешность положения характерной точки (Mt), м	Описание обозначения точки на местности (при наличии)
	X	Y	X	Y			
1	2	3	4	5	6	7	8
23	-	-	395708.98	3204190.28	Картометрический метод	0.10	Закрепление отсутствует
24	-	-	395678.64	3204323.74	Картометрический метод	0.10	Закрепление отсутствует
25	-	-	395679.66	3204324.21	Картометрический метод	0.10	Закрепление отсутствует
26	-	-	395676.87	3204331.55	Картометрический метод	0.10	Закрепление отсутствует
27	-	-	395675.89	3204335.87	Картометрический метод	0.10	Закрепление отсутствует
28	-	-	395674.24	3204343.13	Картометрический метод	0.10	Закрепление отсутствует
29	-	-	395706.95	3204354.67	Картометрический метод	0.10	Закрепление отсутствует
30	-	-	395704.47	3204400.73	Картометрический метод	0.10	Закрепление отсутствует
31	-	-	395704.14	3204415.16	Картометрический метод	0.10	Закрепление отсутствует
32	-	-	395692.45	3204432.76	Картометрический метод	0.10	Закрепление отсутствует
33	-	-	395680.76	3204438.05	Картометрический метод	0.10	Закрепление отсутствует
34	-	-	395659.38	3204436.68	Картометрический метод	0.10	Закрепление отсутствует
35	-	-	395629.58	3204424.31	Картометрический метод	0.10	Закрепление отсутствует
36	-	-	395609.50	3204414.54	Картометрический метод	0.10	Закрепление отсутствует
37	-	-	395588.12	3204409.33	Картометрический метод	0.10	Закрепление отсутствует
38	-	-	395566.71	3204408.68	Картометрический метод	0.10	Закрепление отсутствует
39	-	-	395562.18	3204412.60	Картометрический метод	0.10	Закрепление отсутствует
40	-	-	395556.30	3204450.40	Картометрический метод	0.10	Закрепление отсутствует
41	-	-	395568.59	3204481.04	Картометрический метод	0.10	Закрепление отсутствует
42	-	-	395553.02	3204481.04	Картометрический метод	0.10	Закрепление отсутствует
43	-	-	395532.29	3204469.32	Картометрический метод	0.10	Закрепление отсутствует
44	-	-	395516.75	3204452.38	Картометрический метод	0.10	Закрепление отсутствует
45	-	-	395516.80	3204417.18	Картометрический метод	0.10	Закрепление отсутствует
46	-	-	395514.23	3204397.62	Картометрический метод	0.10	Закрепление отсутствует
47	-	-	395496.11	3204375.46	Картометрический метод	0.10	Закрепление отсутствует

2. Сведения о характерных точках границ объекта							
Обозначение характерных точек границ	Существующие координаты, м		Измененные (уточненные) координаты, м		Метод определения координат характерной точки	Средняя квадратическая погрешность положения характерной точки (Mt), м	Описание обозначения точки на местности (при наличии)
	X	Y	X	Y			
1	2	3	4	5	6	7	8
48	-	-	395525.94	3204366.33	Картометрический метод	0.10	Закрепление отсутствует
49	-	-	395543.11	3204317.87	Картометрический метод	0.10	Закрепление отсутствует
50	-	-	395548.04	3204284.25	Картометрический метод	0.10	Закрепление отсутствует
51	-	-	395589.05	3204206.99	Картометрический метод	0.10	Закрепление отсутствует
52	-	-	395578.15	3204194.36	Картометрический метод	0.10	Закрепление отсутствует
53	-	-	395581.75	3204147.96	Картометрический метод	0.10	Закрепление отсутствует
54	-	-	395602.50	3204097.23	Картометрический метод	0.10	Закрепление отсутствует
55	-	-	395593.10	3204082.22	Картометрический метод	0.10	Закрепление отсутствует
56	-	-	395595.04	3204074.75	Картометрический метод	0.10	Закрепление отсутствует
57	-	-	395591.32	3204057.87	Картометрический метод	0.10	Закрепление отсутствует
58	-	-	395568.13	3204016.38	Картометрический метод	0.10	Закрепление отсутствует
59	-	-	395550.75	3203926.26	Картометрический метод	0.10	Закрепление отсутствует
60	-	-	395545.62	3203909.46	Картометрический метод	0.10	Закрепление отсутствует
61	-	-	395564.54	3203901.44	Картометрический метод	0.10	Закрепление отсутствует
62	-	-	395539.00	3203855.24	Картометрический метод	0.10	Закрепление отсутствует
63	-	-	395519.73	3203820.39	Картометрический метод	0.10	Закрепление отсутствует
64	-	-	395513.72	3203809.68	Картометрический метод	0.10	Закрепление отсутствует
65	-	-	395388.13	3203683.26	Картометрический метод	0.10	Закрепление отсутствует
66	-	-	395398.56	3203642.85	Картометрический метод	0.10	Закрепление отсутствует
67	-	-	395404.86	3203633.36	Картометрический метод	0.10	Закрепление отсутствует
68	-	-	395400.61	3203630.34	Картометрический метод	0.10	Закрепление отсутствует
69	-	-	395389.62	3203618.37	Картометрический метод	0.10	Закрепление отсутствует
70	-	-	395392.80	3203611.97	Картометрический метод	0.10	Закрепление отсутствует
71	-	-	395426.06	3203638.04	Картометрический метод	0.10	Закрепление отсутствует
72	-	-	395431.09	3203637.74	Картометрический метод	0.10	Закрепление отсутствует



2. Сведения о характерных точках границ объекта							
Обозначение характерных точек границ	Существующие координаты, м		Измененные (уточненные) координаты, м		Метод определения координат характерной точки	Средняя квадратическая погрешность положения характерной точки (Mt), м	Описание обозначения точки на местности (при наличии)
	X	Y	X	Y			
1	2	3	4	5	6	7	8
73	-	-	395445.34	3203636.91	Картометрический метод	0.10	Закрепление отсутствует
1	-	-	395474.35	3203598.68	Картометрический метод	0.10	Закрепление отсутствует
74	-	-	394852.93	3202943.62	Картометрический метод	0.10	Закрепление отсутствует
75	-	-	394973.44	3203078.51	Картометрический метод	0.10	Закрепление отсутствует
76	-	-	395023.98	3203123.47	Картометрический метод	0.10	Закрепление отсутствует
77	-	-	395011.65	3203144.98	Картометрический метод	0.10	Закрепление отсутствует
78	-	-	395038.21	3203180.82	Картометрический метод	0.10	Закрепление отсутствует
79	-	-	395038.21	3203190.60	Картометрический метод	0.10	Закрепление отсутствует
80	-	-	395012.26	3203210.16	Картометрический метод	0.10	Закрепление отсутствует
81	-	-	394999.30	3203215.38	Картометрический метод	0.10	Закрепление отсутствует
82	-	-	394976.00	3203173.04	Картометрический метод	0.10	Закрепление отсутствует
83	-	-	394951.36	3203149.57	Картометрический метод	0.10	Закрепление отсутствует
84	-	-	394929.97	3203137.84	Картометрический метод	0.10	Закрепление отсутствует
85	-	-	394891.72	3203132.64	Картометрический метод	0.10	Закрепление отсутствует
86	-	-	394873.58	3203121.56	Картометрический метод	0.10	Закрепление отсутствует
87	-	-	394808.58	3203045.30	Картометрический метод	0.10	Закрепление отсутствует
88	-	-	394791.96	3203013.39	Картометрический метод	0.10	Закрепление отсутствует
89	-	-	394826.34	3202969.06	Картометрический метод	0.10	Закрепление отсутствует
74	-	-	394852.93	3202943.62	Картометрический метод	0.10	Закрепление отсутствует
90	-	-	395310.58	3204475.26	Картометрический метод	0.10	Закрепление отсутствует
91	-	-	395335.86	3204481.78	Картометрический метод	0.10	Закрепление отсутствует
92	-	-	395353.35	3204490.24	Картометрический метод	0.10	Закрепление отсутствует
93	-	-	395378.60	3204514.34	Картометрический метод	0.10	Закрепление отсутствует
94	-	-	395390.25	3204528.03	Картометрический метод	0.10	Закрепление отсутствует
95	-	-	395391.53	3204539.11	Картометрический метод	0.10	Закрепление отсутствует

2. Сведения о характерных точках границ объекта							
Обозначение характерных точек границ	Существующие координаты, м		Измененные (уточненные) координаты, м		Метод определения координат характерной точки	Средняя квадратическая погрешность положения характерной точки (Mt), м	Описание обозначения точки на местности (при наличии)
	X	Y	X	Y			
1	2	3	4	5	6	7	8
96	-	-	395365.47	3204634.94	Картометрический метод	0.10	Закрепление отсутствует
97	-	-	395348.77	3204683.59	Картометрический метод	0.10	Закрепление отсутствует
98	-	-	395323.68	3204689.04	Картометрический метод	0.10	Закрепление отсутствует
99	-	-	395283.06	3204675.18	Картометрический метод	0.10	Закрепление отсутствует
100	-	-	395264.30	3204668.22	Картометрический метод	0.10	Закрепление отсутствует
101	-	-	395252.65	3204653.88	Картометрический метод	0.10	Закрепление отсутствует
102	-	-	395245.59	3204601.74	Картометрический метод	0.10	Закрепление отсутствует
103	-	-	395253.40	3204583.48	Картометрический метод	0.10	Закрепление отсутствует
104	-	-	395274.82	3204554.14	Картометрический метод	0.10	Закрепление отсутствует
105	-	-	395285.26	3204504.60	Картометрический метод	0.10	Закрепление отсутствует
90	-	-	395310.58	3204475.26	Картометрический метод	0.10	Закрепление отсутствует
106	-	-	395704.98	3204765.84	Картометрический метод	0.10	Закрепление отсутствует
107	-	-	395726.98	3204788.00	Картометрический метод	0.10	Закрепление отсутствует
108	-	-	395745.13	3204790.60	Картометрический метод	0.10	Закрепление отсутствует
109	-	-	395758.08	3204802.33	Картометрический метод	0.10	Закрепление отсутствует
110	-	-	395753.52	3204816.02	Картометрический метод	0.10	Закрепление отсутствует
111	-	-	395741.44	3204828.72	Картометрический метод	0.10	Закрепление отсутствует
112	-	-	395721.09	3204834.28	Картометрический метод	0.10	Закрепление отсутствует
113	-	-	395702.93	3204839.50	Картометрический метод	0.10	Закрепление отсутствует
114	-	-	395675.05	3204842.12	Картометрический метод	0.10	Закрепление отсутствует
115	-	-	395594.02	3204842.15	Картометрический метод	0.10	Закрепление отсутствует
116	-	-	395588.24	3204808.25	Картометрический метод	0.10	Закрепление отсутствует
117	-	-	395585.68	3204776.32	Картометрический метод	0.10	Закрепление отсутствует
118	-	-	395591.53	3204767.84	Картометрический метод	0.10	Закрепление отсутствует
119	-	-	395614.86	3204767.18	Картометрический метод	0.10	Закрепление отсутствует



**ТЕКСТОВОЕ ОПИСАНИЕ**  
**местоположения границ населенных пунктов, территориальных зон**

Прохождение границы		Описание прохождения границы
от точки	до точки	
1	2	3
1	2	-
2	3	-
3	4	-
4	5	-
5	6	-
6	7	-
7	8	-
8	9	-
9	10	-
10	11	-
11	12	-
12	13	-
13	14	-
14	15	-
15	16	-
16	17	-
17	18	-
18	19	-
19	20	-
20	21	-
21	22	-
22	23	-
23	24	-
24	25	-
25	26	-
26	27	-
27	28	-
28	29	-
29	30	-
30	31	-
31	32	-
32	33	-
33	34	-
34	35	-
35	36	-
36	37	-
37	38	-

**ТЕКСТОВОЕ ОПИСАНИЕ**  
**местоположения границ населенных пунктов, территориальных зон**

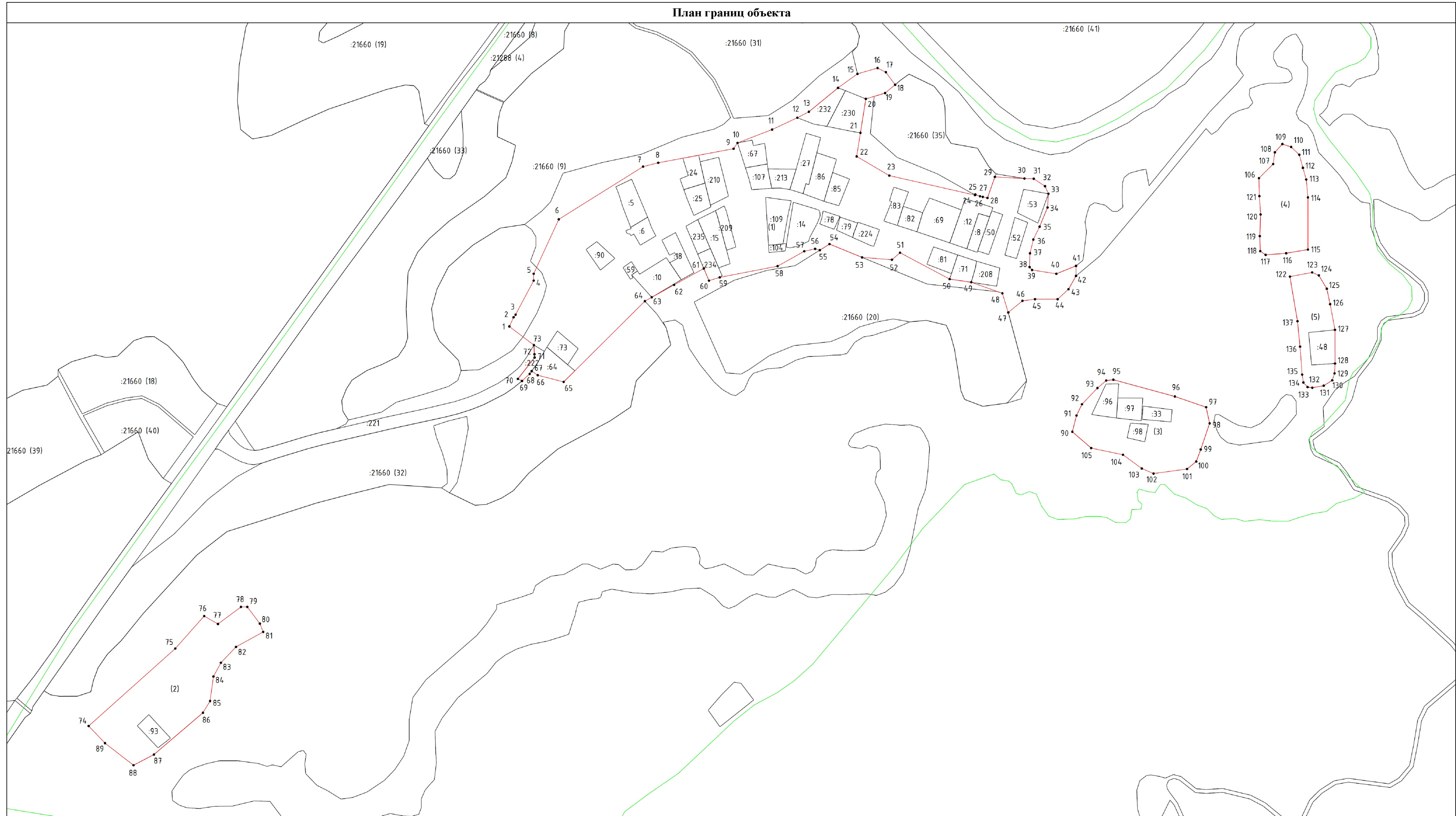
Прохождение границы		Описание прохождения границы
от точки	до точки	
1	2	3
38	39	-
39	40	-
40	41	-
41	42	-
42	43	-
43	44	-
44	45	-
45	46	-
46	47	-
47	48	-
48	49	-
49	50	-
50	51	-
51	52	-
52	53	-
53	54	-
54	55	-
55	56	-
56	57	-
57	58	-
58	59	-
59	60	-
60	61	-
61	62	-
62	63	-
63	64	-
64	65	-
65	66	-
66	67	-
67	68	-
68	69	-
69	70	-
70	71	-
71	72	-
72	73	-
73	1	-
74	75	-

<b>ТЕКСТОВОЕ ОПИСАНИЕ</b>		
<b>местоположения границ населенных пунктов, территориальных зон</b>		
<b>Прохождение границы</b>		<b>Описание прохождения границы</b>
<b>от точки</b>	<b>до точки</b>	
<b>1</b>	<b>2</b>	<b>3</b>
75	76	-
76	77	-
77	78	-
78	79	-
79	80	-
80	81	-
81	82	-
82	83	-
83	84	-
84	85	-
85	86	-
86	87	-
87	88	-
88	89	-
89	74	-
90	91	-
91	92	-
92	93	-
93	94	-
94	95	-
95	96	-
96	97	-
97	98	-
98	99	-
99	100	-
100	101	-
101	102	-
102	103	-
103	104	-
104	105	-
105	90	-
106	107	-
107	108	-
108	109	-
109	110	-
110	111	-
111	112	-

**ТЕКСТОВОЕ ОПИСАНИЕ**  
**местоположения границ населенных пунктов, территориальных зон**

Прохождение границы		Описание прохождения границы
от точки	до точки	
1	2	3
112	113	-
113	114	-
114	115	-
115	116	-
116	117	-
117	118	-
118	119	-
119	120	-
120	121	-
121	106	-
122	123	-
123	124	-
124	125	-
125	126	-
126	127	-
127	128	-
128	129	-
129	130	-
130	131	-
131	132	-
132	133	-
133	134	-
134	135	-
135	136	-
136	137	-
137	122	-

План границ объекта



Масштаб 1:4000

Условные обозначения

- - Характерная точка границы, сведения о которой позволяют однозначно определить ее положение на местности
- :21288 (4) - Обозначение контура земельного участка
- (red line) - граница населенного пункта

- 1 - Обозначение новой характерной точки
- (grey line) - Часть границы, сведения ЕГРН о которой позволяют однозначно определить ее положение на местности

- :5 - Кадастровый номер земельного участка
- (green line) - граница кадастрового деления

Подпись \_\_\_\_\_

Дата " \_\_\_\_ " \_\_\_\_\_ г.

Место для оттиска печати (при наличии) лица, составившего описание местоположения границ объекта



**ГРАФИЧЕСКОЕ ОПИСАНИЕ**

**местоположения границ населенных пунктов, территориальных зон, особо охраняемых природных территорий, зон с особыми условиями использования территории**

**деревня Подборье Тихвинского муниципального района Ленинградской области**

(наименование объекта, местоположение границ которого описано (далее - объект))

**Раздел 1****Сведения об объекте**

<b>№ п/п</b>	<b>Характеристики объекта</b>	<b>Описание характеристик</b>
<b>1</b>	<b>2</b>	<b>3</b>
1.	Местоположение объекта	Ленинградская область, район Тихвинский, деревня Подборье
2.	Площадь объекта +/- величина погрешности определения площади (Р +/- Дельта Р)	462172 +/- 238 м <sup>2</sup>
3.	Иные характеристики объекта	-

## Раздел 2

## Сведения о местоположении границ объекта

1. Система координат -

2. Сведения о характерных точках границ объекта

Обозначение характерных точек границ	Координаты, м		Метод определения координат характерной точки	Средняя квадратическая погрешность положения характерной точки (Mt), м	Описание обозначения точки на местности (при наличии)
	X	Y			
1	2	3	4	5	6
-	-	-	-	-	-

3. Сведения о характерных точках части (частей) границы объекта

Обозначение характерных точек части границы	Координаты, м		Метод определения координат характерной точки	Средняя квадратическая погрешность положения характерной точки (Mt), м	Описание обозначения точки на местности (при наличии)
	X	Y			
1	2	3	4	5	6
-	-	-	-	-	-

## Раздел 3

## Сведения о местоположении измененных (уточненных) границ объекта

1. Система координат МСК-47, зона 3

2. Сведения о характерных точках границ объекта

Обозначение характерных точек границ	Существующие координаты, м		Измененные (уточненные) координаты, м		Метод определения координат характерной точки	Средняя квадратическая погрешность положения характерной точки (M <sub>t</sub> ), м	Описание обозначения точки на местности (при наличии)
	X	Y	X	Y			
1	2	3	4	5	6	7	8
1	-	-	415497.77	3195622.10	Картометрический метод	0.10	Закрепление отсутствует
2	-	-	415497.68	3195688.44	Картометрический метод	0.10	Закрепление отсутствует
3	-	-	415491.14	3195693.85	Картометрический метод	0.10	Закрепление отсутствует
4	-	-	415432.99	3195705.47	Картометрический метод	0.10	Закрепление отсутствует
5	-	-	415436.02	3195719.08	Картометрический метод	0.10	Закрепление отсутствует
6	-	-	415414.72	3195756.21	Картометрический метод	0.10	Закрепление отсутствует
7	-	-	415383.57	3195779.70	Картометрический метод	0.10	Закрепление отсутствует
8	-	-	415368.00	3195791.45	Картометрический метод	0.10	Закрепление отсутствует
9	-	-	415356.31	3195791.46	Картометрический метод	0.10	Закрепление отсутствует
10	-	-	415356.36	3195848.82	Картометрический метод	0.10	Закрепление отсутствует
11	-	-	415353.77	3195867.07	Картометрический метод	0.10	Закрепление отсутствует
12	-	-	415333.00	3195878.82	Картометрический метод	0.10	Закрепление отсутствует
13	-	-	415318.71	3195868.41	Картометрический метод	0.10	Закрепление отсутствует
14	-	-	415310.90	3195844.95	Картометрический метод	0.10	Закрепление отсутствует
15	-	-	415310.88	3195821.48	Картометрический метод	0.10	Закрепление отсутствует
16	-	-	415323.86	3195801.92	Картометрический метод	0.10	Закрепление отсутствует
17	-	-	415319.94	3195771.94	Картометрический метод	0.10	Закрепление отсутствует
18	-	-	415262.83	3195815.01	Картометрический метод	0.10	Закрепление отсутствует
19	-	-	415279.72	3195833.24	Картометрический метод	0.10	Закрепление отсутствует
20	-	-	415279.74	3195846.28	Картометрический метод	0.10	Закрепление отсутствует
21	-	-	415264.16	3195863.24	Картометрический метод	0.10	Закрепление отсутствует
22	-	-	415247.30	3195881.51	Картометрический метод	0.10	Закрепление отсутствует

2. Сведения о характерных точках границ объекта							
Обозначение характерных точек границ	Существующие координаты, м		Измененные (уточненные) координаты, м		Метод определения координат характерной точки	Средняя квадратическая погрешность положения характерной точки (Mt), м	Описание обозначения точки на местности (при наличии)
	X	Y	X	Y			
1	2	3	4	5	6	7	8
23	-	-	415244.71	3195894.55	Картометрический метод	0.10	Закрепление отсутствует
24	-	-	415260.31	3195919.30	Картометрический метод	0.10	Закрепление отсутствует
25	-	-	415272.03	3195944.06	Картометрический метод	0.10	Закрепление отсутствует
26	-	-	415272.03	3195950.58	Картометрический метод	0.10	Закрепление отсутствует
27	-	-	415257.14	3195959.79	Картометрический метод	0.10	Закрепление отсутствует
28	-	-	415236.10	3195868.90	Картометрический метод	0.10	Закрепление отсутствует
29	-	-	415109.58	3195879.82	Картометрический метод	0.10	Закрепление отсутствует
30	-	-	415104.42	3195917.01	Картометрический метод	0.10	Закрепление отсутствует
31	-	-	415088.15	3195919.55	Картометрический метод	0.10	Закрепление отсутствует
32	-	-	415078.98	3195943.07	Картометрический метод	0.10	Закрепление отсутствует
33	-	-	415058.05	3195948.45	Картометрический метод	0.10	Закрепление отсутствует
34	-	-	415046.00	3195944.02	Картометрический метод	0.10	Закрепление отсутствует
35	-	-	415029.75	3195927.70	Картометрический метод	0.10	Закрепление отсутствует
36	-	-	415015.11	3195919.67	Картометрический метод	0.10	Закрепление отсутствует
37	-	-	415007.07	3195914.96	Картометрический метод	0.10	Закрепление отсутствует
38	-	-	414965.28	3195912.11	Картометрический метод	0.10	Закрепление отсутствует
39	-	-	414937.86	3195916.88	Картометрический метод	0.10	Закрепление отсутствует
40	-	-	414915.84	3195937.25	Картометрический метод	0.10	Закрепление отсутствует
41	-	-	414899.66	3195938.31	Картометрический метод	0.10	Закрепление отсутствует
42	-	-	414886.65	3195933.98	Картометрический метод	0.10	Закрепление отсутствует
43	-	-	414854.96	3195909.04	Картометрический метод	0.10	Закрепление отсутствует
44	-	-	414815.96	3195904.45	Картометрический метод	0.10	Закрепление отсутствует
45	-	-	414815.35	3195918.78	Картометрический метод	0.10	Закрепление отсутствует
46	-	-	414812.35	3195923.62	Картометрический метод	0.10	Закрепление отсутствует
47	-	-	414793.18	3195924.73	Картометрический метод	0.10	Закрепление отсутствует

2. Сведения о характерных точках границ объекта							
Обозначение характерных точек границ	Существующие координаты, м		Измененные (уточненные) координаты, м		Метод определения координат характерной точки	Средняя квадратическая погрешность положения характерной точки (Mt), м	Описание обозначения точки на местности (при наличии)
	X	Y	X	Y			
1	2	3	4	5	6	7	8
48	-	-	414782.39	3195931.37	Картометрический метод	0.10	Закрепление отсутствует
49	-	-	414777.50	3195954.64	Картометрический метод	0.10	Закрепление отсутствует
50	-	-	414708.84	3195962.47	Картометрический метод	0.10	Закрепление отсутствует
51	-	-	414708.84	3196009.42	Картометрический метод	0.10	Закрепление отсутствует
52	-	-	414685.40	3196019.58	Картометрический метод	0.10	Закрепление отсутствует
53	-	-	414632.67	3196029.13	Картометрический метод	0.10	Закрепление отсутствует
54	-	-	414585.40	3196033.15	Картометрический метод	0.10	Закрепление отсутствует
55	-	-	414570.13	3196020.81	Картометрический метод	0.10	Закрепление отсутствует
56	-	-	414564.69	3196007.47	Картометрический метод	0.10	Закрепление отсутствует
57	-	-	414565.98	3195995.83	Картометрический метод	0.10	Закрепление отсутствует
58	-	-	414573.33	3195981.54	Картометрический метод	0.10	Закрепление отсутствует
59	-	-	414586.23	3195971.02	Картометрический метод	0.10	Закрепление отсутствует
60	-	-	414605.68	3195954.36	Картометрический метод	0.10	Закрепление отсутствует
61	-	-	414626.71	3195939.67	Картометрический метод	0.10	Закрепление отсутствует
62	-	-	414642.19	3195932.92	Картометрический метод	0.10	Закрепление отсутствует
63	-	-	414704.48	3195919.32	Картометрический метод	0.10	Закрепление отсутствует
64	-	-	414728.72	3195900.18	Картометрический метод	0.10	Закрепление отсутствует
65	-	-	414741.88	3195883.69	Картометрический метод	0.10	Закрепление отсутствует
66	-	-	414747.28	3195857.00	Картометрический метод	0.10	Закрепление отсутствует
67	-	-	414734.95	3195826.37	Картометрический метод	0.10	Закрепление отсутствует
68	-	-	414703.92	3195810.10	Картометрический метод	0.10	Закрепление отсутствует
69	-	-	414657.14	3195800.77	Картометрический метод	0.10	Закрепление отсутствует
70	-	-	414621.98	3195792.52	Картометрический метод	0.10	Закрепление отсутствует
71	-	-	414611.48	3195790.45	Картометрический метод	0.10	Закрепление отсутствует
72	-	-	414602.98	3195787.75	Картометрический метод	0.10	Закрепление отсутствует

2. Сведения о характерных точках границ объекта							
Обозначение характерных точек границ	Существующие координаты, м		Измененные (уточненные) координаты, м		Метод определения координат характерной точки	Средняя квадратическая погрешность положения характерной точки (Mt), м	Описание обозначения точки на местности (при наличии)
	X	Y	X	Y			
1	2	3	4	5	6	7	8
73	-	-	414578.88	3195784.28	Картометрический метод	0.10	Закрепление отсутствует
74	-	-	414565.98	3195778.13	Картометрический метод	0.10	Закрепление отсутствует
75	-	-	414555.93	3195767.54	Картометрический метод	0.10	Закрепление отсутствует
76	-	-	414548.02	3195753.50	Картометрический метод	0.10	Закрепление отсутствует
77	-	-	414556.46	3195730.70	Картометрический метод	0.10	Закрепление отсутствует
78	-	-	414563.60	3195723.56	Картометрический метод	0.10	Закрепление отсутствует
79	-	-	414595.95	3195711.65	Картометрический метод	0.10	Закрепление отсутствует
80	-	-	414626.51	3195705.50	Картометрический метод	0.10	Закрепление отсутствует
81	-	-	414661.65	3195708.08	Картометрический метод	0.10	Закрепление отсутствует
82	-	-	414686.84	3195712.04	Картометрический метод	0.10	Закрепление отсутствует
83	-	-	414701.33	3195713.44	Картометрический метод	0.10	Закрепление отсутствует
84	-	-	414763.18	3195712.17	Картометрический метод	0.10	Закрепление отсутствует
85	-	-	414805.72	3195686.25	Картометрический метод	0.10	Закрепление отсутствует
86	-	-	414811.47	3195673.15	Картометрический метод	0.10	Закрепление отсутствует
87	-	-	414814.05	3195665.21	Картометрический метод	0.10	Закрепление отсутствует
88	-	-	414809.48	3195623.14	Картометрический метод	0.10	Закрепление отсутствует
89	-	-	414822.58	3195606.08	Картометрический метод	0.10	Закрепление отсутствует
90	-	-	414864.46	3195569.36	Картометрический метод	0.10	Закрепление отсутствует
91	-	-	414890.90	3195588.54	Картометрический метод	0.10	Закрепление отсутствует
92	-	-	414916.45	3195622.15	Картометрический метод	0.10	Закрепление отсутствует
93	-	-	414944.58	3195620.98	Картометрический метод	0.10	Закрепление отсутствует
94	-	-	414958.92	3195601.11	Картометрический метод	0.10	Закрепление отсутствует
95	-	-	414958.92	3195591.38	Картометрический метод	0.10	Закрепление отсутствует
96	-	-	414958.13	3195584.44	Картометрический метод	0.10	Закрепление отсутствует
97	-	-	414950.19	3195562.22	Картометрический метод	0.10	Закрепление отсутствует

2. Сведения о характерных точках границ объекта							
Обозначение характерных точек границ	Существующие координаты, м		Измененные (уточненные) координаты, м		Метод определения координат характерной точки	Средняя квадратическая погрешность положения характерной точки (Mt), м	Описание обозначения точки на местности (при наличии)
	X	Y	X	Y			
1	2	3	4	5	6	7	8
98	-	-	414978.59	3195552.33	Картометрический метод	0.10	Закрепление отсутствует
99	-	-	415082.35	3195567.75	Картометрический метод	0.10	Закрепление отсутствует
100	-	-	415082.49	3195566.76	Картометрический метод	0.10	Закрепление отсутствует
101	-	-	415231.35	3195589.27	Картометрический метод	0.10	Закрепление отсутствует
102	-	-	415239.79	3195590.55	Картометрический метод	0.10	Закрепление отсутствует
103	-	-	415261.16	3195594.06	Картометрический метод	0.10	Закрепление отсутствует
104	-	-	415269.42	3195595.42	Картометрический метод	0.10	Закрепление отсутствует
105	-	-	415292.77	3195599.25	Картометрический метод	0.10	Закрепление отсутствует
106	-	-	415386.21	3195612.60	Картометрический метод	0.10	Закрепление отсутствует
107	-	-	415416.55	3195616.44	Картометрический метод	0.10	Закрепление отсутствует
108	-	-	415491.93	3195621.69	Картометрический метод	0.10	Закрепление отсутствует
1	-	-	415497.77	3195622.10	Картометрический метод	0.10	Закрепление отсутствует
109	-	-	416018.20	3195615.93	Картометрический метод	0.10	Закрепление отсутствует
110	-	-	416033.48	3195629.18	Картометрический метод	0.10	Закрепление отсутствует
111	-	-	416041.67	3195652.71	Картометрический метод	0.10	Закрепление отсутствует
112	-	-	416052.79	3195670.57	Картометрический метод	0.10	Закрепление отсутствует
113	-	-	416062.71	3195700.14	Картометрический метод	0.10	Закрепление отсутствует
114	-	-	416066.49	3195709.07	Картометрический метод	0.10	Закрепление отсутствует
115	-	-	416066.68	3195718.40	Картометрический метод	0.10	Закрепление отсутствует
116	-	-	416064.70	3195727.72	Картометрический метод	0.10	Закрепление отсутствует
117	-	-	415964.52	3195810.11	Картометрический метод	0.10	Закрепление отсутствует
118	-	-	415943.88	3195821.04	Картометрический метод	0.10	Закрепление отсутствует
119	-	-	415923.08	3195828.22	Картометрический метод	0.10	Закрепление отсутствует
120	-	-	415903.67	3195827.62	Картометрический метод	0.10	Закрепление отсутствует
121	-	-	415881.92	3195813.45	Картометрический метод	0.10	Закрепление отсутствует

2. Сведения о характерных точках границ объекта							
Обозначение характерных точек границ	Существующие координаты, м		Измененные (уточненные) координаты, м		Метод определения координат характерной точки	Средняя квадратическая погрешность положения характерной точки (Mt), м	Описание обозначения точки на местности (при наличии)
	X	Y	X	Y			
1	2	3	4	5	6	7	8
122	-	-	415864.52	3195785.10	Картометрический метод	0.10	Закрепление отсутствует
123	-	-	415843.86	3195763.30	Картометрический метод	0.10	Закрепление отсутствует
124	-	-	415816.68	3195750.23	Картометрический метод	0.10	Закрепление отсутствует
125	-	-	415802.55	3195738.24	Картометрический метод	0.10	Закрепление отсутствует
126	-	-	415793.85	3195725.16	Картометрический метод	0.10	Закрепление отсутствует
127	-	-	415794.92	3195701.16	Картометрический метод	0.10	Закрепление отсутствует
128	-	-	415775.35	3195691.35	Картометрический метод	0.10	Закрепление отсутствует
129	-	-	415756.88	3195689.19	Картометрический метод	0.10	Закрепление отсутствует
130	-	-	415740.58	3195700.12	Картометрический метод	0.10	Закрепление отсутствует
131	-	-	415711.26	3195740.51	Картометрический метод	0.10	Закрепление отсутствует
132	-	-	415723.22	3195750.31	Картометрический метод	0.10	Закрепление отсутствует
133	-	-	415730.83	3195760.12	Картометрический метод	0.10	Закрепление отсутствует
134	-	-	415727.58	3195775.40	Картометрический метод	0.10	Закрепление отсутствует
135	-	-	415698.25	3195795.06	Картометрический метод	0.10	Закрепление отсутствует
136	-	-	415621.11	3195833.32	Картометрический метод	0.10	Закрепление отсутствует
137	-	-	415604.68	3195845.05	Картометрический метод	0.10	Закрепление отсутствует
138	-	-	415576.60	3195911.90	Картометрический метод	0.10	Закрепление отсутствует
139	-	-	415561.39	3195922.83	Картометрический метод	0.10	Закрепление отсутствует
140	-	-	415559.22	3195942.46	Картометрический метод	0.10	Закрепление отсутствует
141	-	-	415552.71	3195954.47	Картометрический метод	0.10	Закрепление отсутствует
142	-	-	415535.32	3195955.58	Картометрический метод	0.10	Закрепление отсутствует
143	-	-	415499.43	3195932.70	Картометрический метод	0.10	Закрепление отсутствует
144	-	-	415490.74	3195922.89	Картометрический метод	0.10	Закрепление отсутствует
145	-	-	415521.13	3195843.22	Картометрический метод	0.10	Закрепление отсутствует
146	-	-	415537.42	3195813.75	Картометрический метод	0.10	Закрепление отсутствует



2. Сведения о характерных точках границ объекта							
Обозначение характерных точек границ	Существующие координаты, м		Измененные (уточненные) координаты, м		Метод определения координат характерной точки	Средняя квадратическая погрешность положения характерной точки (M <sub>t</sub> ), м	Описание обозначения точки на местности (при наличии)
	X	Y	X	Y			
1	2	3	4	5	6	7	8
147	-	-	415554.79	3195791.92	Картометрический метод	0.10	Закрепление отсутствует
148	-	-	415554.77	3195751.55	Картометрический метод	0.10	Закрепление отсутствует
149	-	-	415537.37	3195726.47	Картометрический метод	0.10	Закрепление отсутствует
150	-	-	415515.17	3195703.66	Картометрический метод	0.10	Закрепление отсутствует
151	-	-	415512.13	3195685.68	Картометрический метод	0.10	Закрепление отсутствует
152	-	-	415538.07	3195681.32	Картометрический метод	0.10	Закрепление отсутствует
153	-	-	415652.12	3195657.13	Картометрический метод	0.10	Закрепление отсутствует
154	-	-	415733.05	3195641.36	Картометрический метод	0.10	Закрепление отсутствует
155	-	-	415757.81	3195636.25	Картометрический метод	0.10	Закрепление отсутствует
156	-	-	415769.76	3195630.96	Картометрический метод	0.10	Закрепление отсутствует
157	-	-	415769.77	3195630.96	Картометрический метод	0.10	Закрепление отсутствует
158	-	-	415797.35	3195631.15	Картометрический метод	0.10	Закрепление отсутствует
159	-	-	415801.17	3195631.18	Картометрический метод	0.10	Закрепление отсутствует
160	-	-	415946.78	3195622.38	Картометрический метод	0.10	Закрепление отсутствует
161	-	-	415947.68	3195622.30	Картометрический метод	0.10	Закрепление отсутствует
162	-	-	415954.34	3195621.70	Картометрический метод	0.10	Закрепление отсутствует
163	-	-	416003.15	3195617.29	Картометрический метод	0.10	Закрепление отсутствует
109	-	-	416018.20	3195615.93	Картометрический метод	0.10	Закрепление отсутствует
164	-	-	414543.42	3195771.96	Картометрический метод	0.10	Закрепление отсутствует
165	-	-	414548.72	3195778.72	Картометрический метод	0.10	Закрепление отсутствует
166	-	-	414572.33	3195790.31	Картометрический метод	0.10	Закрепление отсутствует
167	-	-	414594.44	3195796.42	Картометрический метод	0.10	Закрепление отсутствует
168	-	-	414609.93	3195799.00	Картометрический метод	0.10	Закрепление отсутствует
169	-	-	414615.52	3195800.62	Картометрический метод	0.10	Закрепление отсутствует
170	-	-	414624.54	3195804.35	Картометрический метод	0.10	Закрепление отсутствует

2. Сведения о характерных точках границ объекта							
Обозначение характерных точек границ	Существующие координаты, м		Измененные (уточненные) координаты, м		Метод определения координат характерной точки	Средняя квадратическая погрешность положения характерной точки (M <sub>t</sub> ), м	Описание обозначения точки на местности (при наличии)
	X	Y	X	Y			
1	2	3	4	5	6	7	8
171	-	-	414642.32	3195811.09	Картометрический метод	0.10	Закрепление отсутствует
172	-	-	414703.91	3195831.42	Картометрический метод	0.10	Закрепление отсутствует
173	-	-	414723.76	3195838.26	Картометрический метод	0.10	Закрепление отсутствует
174	-	-	414736.29	3195865.16	Картометрический метод	0.10	Закрепление отсутствует
175	-	-	414712.56	3195905.72	Картометрический метод	0.10	Закрепление отсутствует
176	-	-	414661.24	3195919.43	Картометрический метод	0.10	Закрепление отсутствует
177	-	-	414642.79	3195925.58	Картометрический метод	0.10	Закрепление отсутствует
178	-	-	414616.39	3195936.30	Картометрический метод	0.10	Закрепление отсутствует
179	-	-	414599.52	3195949.40	Картометрический метод	0.10	Закрепление отсутствует
180	-	-	414576.50	3195967.26	Картометрический метод	0.10	Закрепление отсутствует
181	-	-	414562.41	3195985.12	Картометрический метод	0.10	Закрепление отсутствует
182	-	-	414557.65	3195999.60	Картометрический метод	0.10	Закрепление отсутствует
183	-	-	414553.28	3196018.86	Картометрический метод	0.10	Закрепление отсутствует
184	-	-	414553.68	3196029.77	Картометрический метод	0.10	Закрепление отсутствует
185	-	-	414528.93	3196014.98	Картометрический метод	0.10	Закрепление отсутствует
186	-	-	414533.24	3196054.35	Картометрический метод	0.10	Закрепление отсутствует
187	-	-	414526.78	3196065.61	Картометрический метод	0.10	Закрепление отсутствует
188	-	-	414524.40	3196072.18	Картометрический метод	0.10	Закрепление отсутствует
189	-	-	414505.90	3196077.95	Картометрический метод	0.10	Закрепление отсутствует
190	-	-	414498.14	3196071.22	Картометрический метод	0.10	Закрепление отсутствует
191	-	-	414480.37	3196073.54	Картометрический метод	0.10	Закрепление отсутствует
192	-	-	414471.24	3196066.85	Картометрический метод	0.10	Закрепление отсутствует
193	-	-	414431.20	3196079.94	Картометрический метод	0.10	Закрепление отсутствует
194	-	-	414401.33	3196077.38	Картометрический метод	0.10	Закрепление отсутствует
195	-	-	414385.74	3196072.18	Картометрический метод	0.10	Закрепление отсутствует

2. Сведения о характерных точках границ объекта							
Обозначение характерных точек границ	Существующие координаты, м		Измененные (уточненные) координаты, м		Метод определения координат характерной точки	Средняя квадратическая погрешность положения характерной точки (Mt), м	Описание обозначения точки на местности (при наличии)
	X	Y	X	Y			
1	2	3	4	5	6	7	8
196	-	-	414375.93	3196048.09	Картометрический метод	0.10	Закрепление отсутствует
197	-	-	414394.52	3195857.80	Картометрический метод	0.10	Закрепление отсутствует
198	-	-	414424.55	3195844.01	Картометрический метод	0.10	Закрепление отсутствует
199	-	-	414497.27	3195837.40	Картометрический метод	0.10	Закрепление отсутствует
200	-	-	414514.15	3195833.46	Картометрический метод	0.10	Закрепление отсутствует
201	-	-	414510.24	3195813.92	Картометрический метод	0.10	Закрепление отсутствует
202	-	-	414518.01	3195794.36	Картометрический метод	0.10	Закрепление отсутствует
164	-	-	414543.42	3195771.96	Картометрический метод	0.10	Закрепление отсутствует
203	-	-	415261.35	3195977.94	Картометрический метод	0.10	Закрепление отсутствует
204	-	-	415293.80	3195979.79	Картометрический метод	0.10	Закрепление отсутствует
205	-	-	415335.10	3195995.03	Картометрический метод	0.10	Закрепление отсутствует
206	-	-	415361.19	3196019.01	Картометрический метод	0.10	Закрепление отсутствует
207	-	-	415373.18	3196058.28	Картометрический метод	0.10	Закрепление отсутствует
208	-	-	415358.04	3196081.84	Картометрический метод	0.10	Закрепление отсутствует
209	-	-	415350.38	3196097.57	Картометрический метод	0.10	Закрепление отсутствует
210	-	-	415364.52	3196106.28	Картометрический метод	0.10	Закрепление отсутствует
211	-	-	415379.71	3196110.43	Картометрический метод	0.10	Закрепление отсутствует
212	-	-	415407.15	3196107.76	Картометрический метод	0.10	Закрепление отсутствует
213	-	-	415421.03	3196120.42	Картометрический метод	0.10	Закрепление отсутствует
214	-	-	415424.58	3196136.36	Картометрический метод	0.10	Закрепление отсутствует
215	-	-	415387.64	3196147.51	Картометрический метод	0.10	Закрепление отсутствует
216	-	-	415373.23	3196157.55	Картометрический метод	0.10	Закрепление отсутствует
217	-	-	415367.80	3196164.10	Картометрический метод	0.10	Закрепление отсутствует
218	-	-	415371.07	3196176.10	Картометрический метод	0.10	Закрепление отсутствует
219	-	-	415381.86	3196185.14	Картометрический метод	0.10	Закрепление отсутствует

2. Сведения о характерных точках границ объекта							
Обозначение характерных точек границ	Существующие координаты, м		Измененные (уточненные) координаты, м		Метод определения координат характерной точки	Средняя квадратическая погрешность положения характерной точки (Mt), м	Описание обозначения точки на местности (при наличии)
	X	Y	X	Y			
1	2	3	4	5	6	7	8
220	-	-	415430.94	3196193.04	Картометрический метод	0.10	Закрепление отсутствует
221	-	-	415442.03	3196197.27	Картометрический метод	0.10	Закрепление отсутствует
222	-	-	415448.25	3196210.94	Картометрический метод	0.10	Закрепление отсутствует
223	-	-	415443.91	3196221.86	Картометрический метод	0.10	Закрепление отсутствует
224	-	-	415432.55	3196225.36	Картометрический метод	0.10	Закрепление отсутствует
225	-	-	415321.19	3196230.22	Картометрический метод	0.10	Закрепление отсутствует
226	-	-	415281.97	3196204.54	Картометрический метод	0.10	Закрепление отсутствует
227	-	-	415202.65	3196232.98	Картометрический метод	0.10	Закрепление отсутствует
228	-	-	415124.42	3196273.41	Картометрический метод	0.10	Закрепление отсутствует
229	-	-	415074.43	3196277.82	Картометрический метод	0.10	Закрепление отсутствует
230	-	-	415061.39	3196272.37	Картометрический метод	0.10	Закрепление отсутствует
231	-	-	415055.95	3196261.46	Картометрический метод	0.10	Закрепление отсутствует
232	-	-	415062.46	3196247.28	Картометрический метод	0.10	Закрепление отсутствует
233	-	-	415075.50	3196234.18	Картометрический метод	0.10	Закрепление отсутствует
234	-	-	415104.84	3196227.60	Картометрический метод	0.10	Закрепление отсутствует
235	-	-	415153.73	3196213.38	Картометрический метод	0.10	Закрепление отсутствует
236	-	-	415187.42	3196198.08	Картометрический метод	0.10	Закрепление отсутствует
237	-	-	415233.04	3196165.31	Картометрический метод	0.10	Закрепление отсутствует
238	-	-	415237.37	3196127.12	Картометрический метод	0.10	Закрепление отсутствует
239	-	-	415260.96	3196104.70	Картометрический метод	0.10	Закрепление отсутствует
240	-	-	415288.33	3196091.47	Картометрический метод	0.10	Закрепление отсутствует
241	-	-	415283.87	3196075.21	Картометрический метод	0.10	Закрепление отсутствует
203	-	-	415261.35	3195977.94	Картометрический метод	0.10	Закрепление отсутствует
242	-	-	414826.55	3196304.03	Картометрический метод	0.10	Закрепление отсутствует
243	-	-	414834.23	3196311.53	Картометрический метод	0.10	Закрепление отсутствует

2. Сведения о характерных точках границ объекта							
Обозначение характерных точек границ	Существующие координаты, м		Измененные (уточненные) координаты, м		Метод определения координат характерной точки	Средняя квадратическая погрешность положения характерной точки (M <sub>t</sub> ), м	Описание обозначения точки на местности (при наличии)
	X	Y	X	Y			
1	2	3	4	5	6	7	8
244	-	-	414832.13	3196326.37	Картометрический метод	0.10	Закрепление отсутствует
245	-	-	414817.36	3196334.86	Картометрический метод	0.10	Закрепление отсутствует
246	-	-	414726.60	3196377.36	Картометрический метод	0.10	Закрепление отсутствует
247	-	-	414709.18	3196383.74	Картометрический метод	0.10	Закрепление отсутствует
248	-	-	414683.73	3196378.86	Картометрический метод	0.10	Закрепление отсутствует
249	-	-	414644.39	3196389.04	Картометрический метод	0.10	Закрепление отсутствует
250	-	-	414630.60	3196396.82	Картометрический метод	0.10	Закрепление отсутствует
251	-	-	414621.19	3196400.89	Картометрический метод	0.10	Закрепление отсутствует
252	-	-	414608.35	3196403.52	Картометрический метод	0.10	Закрепление отсутствует
253	-	-	414595.97	3196413.75	Картометрический метод	0.10	Закрепление отсутствует
254	-	-	414580.17	3196420.86	Картометрический метод	0.10	Закрепление отсутствует
255	-	-	414561.67	3196419.87	Картометрический метод	0.10	Закрепление отсутствует
256	-	-	414544.17	3196412.46	Картометрический метод	0.10	Закрепление отсутствует
257	-	-	414543.83	3196398.28	Картометрический метод	0.10	Закрепление отсутствует
258	-	-	414545.75	3196387.31	Картометрический метод	0.10	Закрепление отсутствует
259	-	-	414573.33	3196348.88	Картометрический метод	0.10	Закрепление отсутствует
260	-	-	414577.50	3196357.02	Картометрический метод	0.10	Закрепление отсутствует
261	-	-	414617.98	3196349.87	Картометрический метод	0.10	Закрепление отсутствует
262	-	-	414663.24	3196343.01	Картометрический метод	0.10	Закрепление отсутствует
263	-	-	414722.35	3196331.81	Картометрический метод	0.10	Закрепление отсутствует
264	-	-	414787.86	3196309.58	Картометрический метод	0.10	Закрепление отсутствует
265	-	-	414810.88	3196304.62	Картометрический метод	0.10	Закрепление отсутствует
242	-	-	414826.55	3196304.03	Картометрический метод	0.10	Закрепление отсутствует
266	-	-	414549.90	3196264.80	Картометрический метод	0.10	Закрепление отсутствует
267	-	-	414556.43	3196287.70	Картометрический метод	0.10	Закрепление отсутствует

2. Сведения о характерных точках границ объекта							
Обозначение характерных точек границ	Существующие координаты, м		Измененные (уточненные) координаты, м		Метод определения координат характерной точки	Средняя квадратическая погрешность положения характерной точки (Mt), м	Описание обозначения точки на местности (при наличии)
	X	Y	X	Y			
1	2	3	4	5	6	7	8
268	-	-	414541.24	3196324.81	Картометрический метод	0.10	Закрепление отсутствует
269	-	-	414497.78	3196355.42	Картометрический метод	0.10	Закрепление отсутствует
270	-	-	414485.85	3196383.80	Картометрический метод	0.10	Закрепление отсутствует
271	-	-	414477.16	3196393.63	Картометрический метод	0.10	Закрепление отсутствует
272	-	-	414463.03	3196398.01	Картометрический метод	0.10	Закрепление отсутствует
273	-	-	414457.60	3196412.20	Картометрический метод	0.10	Закрепление отсутствует
274	-	-	414444.57	3196422.03	Картометрический метод	0.10	Закрепление отсутствует
275	-	-	414421.74	3196432.98	Картометрический метод	0.10	Закрепление отсутствует
276	-	-	414401.10	3196430.82	Картометрический метод	0.10	Закрепление отсутствует
277	-	-	414388.05	3196423.20	Картометрический метод	0.10	Закрепление отсутствует
278	-	-	414378.24	3196392.66	Картометрический метод	0.10	Закрепление отсутствует
279	-	-	414394.53	3196365.37	Картометрический метод	0.10	Закрепление отсутствует
280	-	-	414462.98	3196322.73	Картометрический метод	0.10	Закрепление отсутствует
281	-	-	414523.83	3196274.65	Картометрический метод	0.10	Закрепление отсутствует
282	-	-	414537.94	3196264.81	Картометрический метод	0.10	Закрепление отсутствует
266	-	-	414549.90	3196264.80	Картометрический метод	0.10	Закрепление отсутствует
283	-	-	415589.65	3195930.44	Картометрический метод	0.10	Закрепление отсутствует
284	-	-	415707.06	3196014.35	Картометрический метод	0.10	Закрепление отсутствует
285	-	-	415664.72	3196082.02	Картометрический метод	0.10	Закрепление отсутствует
286	-	-	415544.04	3195998.12	Картометрический метод	0.10	Закрепление отсутствует
283	-	-	415589.65	3195930.44	Картометрический метод	0.10	Закрепление отсутствует
287	-	-	414688.63	3196057.55	Картометрический метод	0.10	Закрепление отсутствует
288	-	-	414692.20	3196078.39	Картометрический метод	0.10	Закрепление отсутствует
289	-	-	414684.26	3196124.82	Картометрический метод	0.10	Закрепление отсутствует
290	-	-	414673.15	3196168.69	Картометрический метод	0.10	Закрепление отсутствует



**ТЕКСТОВОЕ ОПИСАНИЕ**  
**местоположения границ населенных пунктов, территориальных зон**

Прохождение границы		Описание прохождения границы
от точки	до точки	
1	2	3
1	2	-
2	3	-
3	4	-
4	5	-
5	6	-
6	7	-
7	8	-
8	9	-
9	10	-
10	11	-
11	12	-
12	13	-
13	14	-
14	15	-
15	16	-
16	17	-
17	18	-
18	19	-
19	20	-
20	21	-
21	22	-
22	23	-
23	24	-
24	25	-
25	26	-
26	27	-
27	28	-
28	29	-
29	30	-
30	31	-
31	32	-
32	33	-
33	34	-
34	35	-
35	36	-
36	37	-
37	38	-



**ТЕКСТОВОЕ ОПИСАНИЕ**  
**местоположения границ населенных пунктов, территориальных зон**

Прохождение границы		Описание прохождения границы
от точки	до точки	
1	2	3
38	39	-
39	40	-
40	41	-
41	42	-
42	43	-
43	44	-
44	45	-
45	46	-
46	47	-
47	48	-
48	49	-
49	50	-
50	51	-
51	52	-
52	53	-
53	54	-
54	55	-
55	56	-
56	57	-
57	58	-
58	59	-
59	60	-
60	61	-
61	62	-
62	63	-
63	64	-
64	65	-
65	66	-
66	67	-
67	68	-
68	69	-
69	70	-
70	71	-
71	72	-
72	73	-
73	74	-
74	75	-

**ТЕКСТОВОЕ ОПИСАНИЕ**  
**местоположения границ населенных пунктов, территориальных зон**

Прохождение границы		Описание прохождения границы
от точки	до точки	
1	2	3
75	76	-
76	77	-
77	78	-
78	79	-
79	80	-
80	81	-
81	82	-
82	83	-
83	84	-
84	85	-
85	86	-
86	87	-
87	88	-
88	89	-
89	90	-
90	91	-
91	92	-
92	93	-
93	94	-
94	95	-
95	96	-
96	97	-
97	98	-
98	99	-
99	100	-
100	101	-
101	102	-
102	103	-
103	104	-
104	105	-
105	106	-
106	107	-
107	108	-
108	1	-
109	110	-
110	111	-
111	112	-

**ТЕКСТОВОЕ ОПИСАНИЕ**  
**местоположения границ населенных пунктов, территориальных зон**

Прохождение границы		Описание прохождения границы
от точки	до точки	
1	2	3
112	113	-
113	114	-
114	115	-
115	116	-
116	117	-
117	118	-
118	119	-
119	120	-
120	121	-
121	122	-
122	123	-
123	124	-
124	125	-
125	126	-
126	127	-
127	128	-
128	129	-
129	130	-
130	131	-
131	132	-
132	133	-
133	134	-
134	135	-
135	136	-
136	137	-
137	138	-
138	139	-
139	140	-
140	141	-
141	142	-
142	143	-
143	144	-
144	145	-
145	146	-
146	147	-
147	148	-
148	149	-

**ТЕКСТОВОЕ ОПИСАНИЕ**  
**местоположения границ населенных пунктов, территориальных зон**

Прохождение границы		Описание прохождения границы
от точки	до точки	
1	2	3
149	150	-
150	151	-
151	152	-
152	153	-
153	154	-
154	155	-
155	156	-
156	157	-
157	158	-
158	159	-
159	160	-
160	161	-
161	162	-
162	163	-
163	109	-
164	165	-
165	166	-
166	167	-
167	168	-
168	169	-
169	170	-
170	171	-
171	172	-
172	173	-
173	174	-
174	175	-
175	176	-
176	177	-
177	178	-
178	179	-
179	180	-
180	181	-
181	182	-
182	183	-
183	184	-
184	185	-
185	186	-

**ТЕКСТОВОЕ ОПИСАНИЕ**  
**местоположения границ населенных пунктов, территориальных зон**

Прохождение границы		Описание прохождения границы
от точки	до точки	
1	2	3
186	187	-
187	188	-
188	189	-
189	190	-
190	191	-
191	192	-
192	193	-
193	194	-
194	195	-
195	196	-
196	197	-
197	198	-
198	199	-
199	200	-
200	201	-
201	202	-
202	164	-
203	204	-
204	205	-
205	206	-
206	207	-
207	208	-
208	209	-
209	210	-
210	211	-
211	212	-
212	213	-
213	214	-
214	215	-
215	216	-
216	217	-
217	218	-
218	219	-
219	220	-
220	221	-
221	222	-
222	223	-

**ТЕКСТОВОЕ ОПИСАНИЕ**  
**местоположения границ населенных пунктов, территориальных зон**

Прохождение границы		Описание прохождения границы
от точки	до точки	
1	2	3
223	224	-
224	225	-
225	226	-
226	227	-
227	228	-
228	229	-
229	230	-
230	231	-
231	232	-
232	233	-
233	234	-
234	235	-
235	236	-
236	237	-
237	238	-
238	239	-
239	240	-
240	241	-
241	203	-
242	243	-
243	244	-
244	245	-
245	246	-
246	247	-
247	248	-
248	249	-
249	250	-
250	251	-
251	252	-
252	253	-
253	254	-
254	255	-
255	256	-
256	257	-
257	258	-
258	259	-
259	260	-

**ТЕКСТОВОЕ ОПИСАНИЕ**  
**местоположения границ населенных пунктов, территориальных зон**

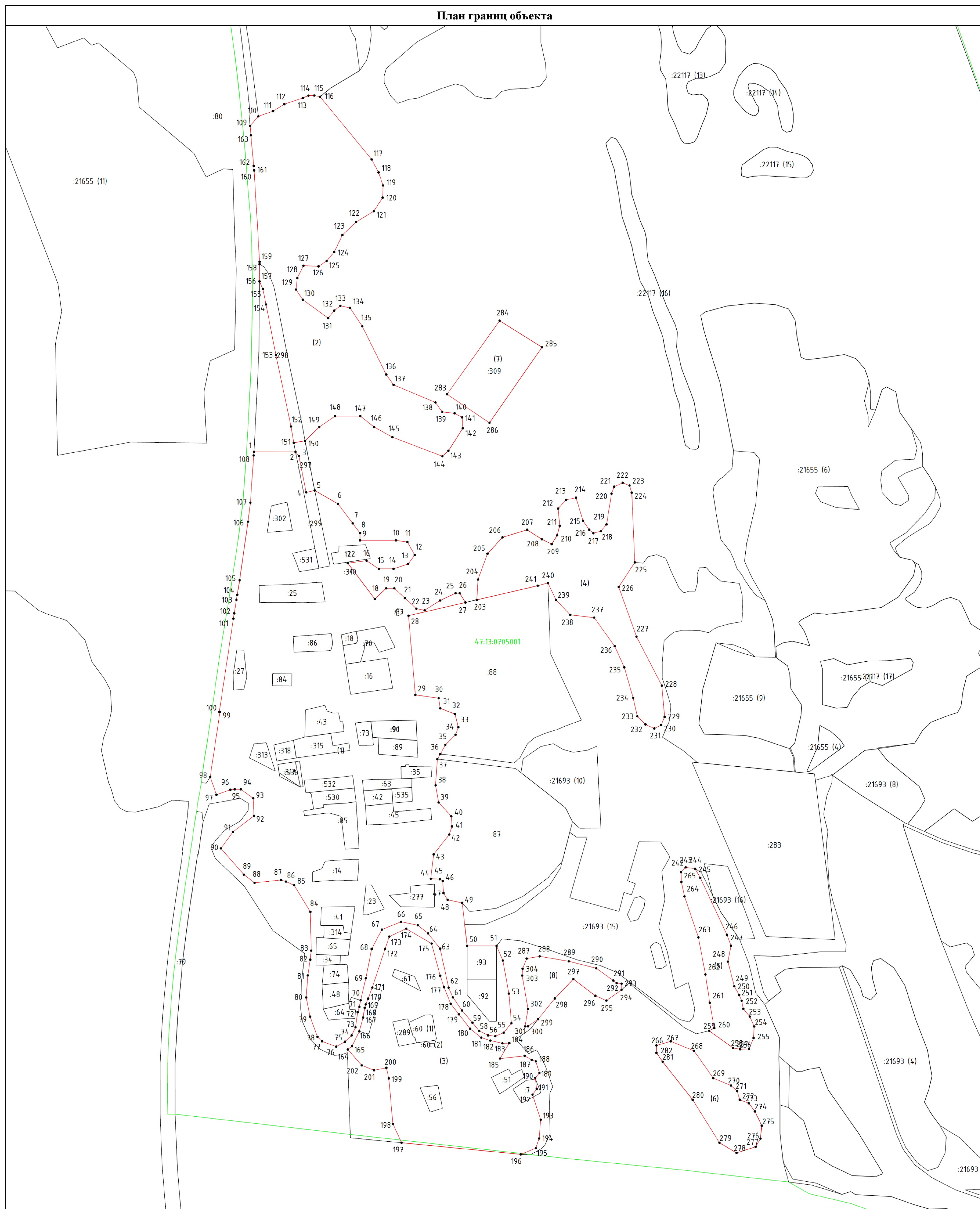
Прохождение границы		Описание прохождения границы
от точки	до точки	
1	2	3
260	261	-
261	262	-
262	263	-
263	264	-
264	265	-
265	242	-
266	267	-
267	268	-
268	269	-
269	270	-
270	271	-
271	272	-
272	273	-
273	274	-
274	275	-
275	276	-
276	277	-
277	278	-
278	279	-
279	280	-
280	281	-
281	282	-
282	266	-
283	284	-
284	285	-
285	286	-
286	283	-
287	288	-
288	289	-
289	290	-
290	291	-
291	292	-
292	293	-
293	294	-
294	295	-
295	296	-
296	297	-

**ТЕКСТОВОЕ ОПИСАНИЕ**  
**местоположения границ населенных пунктов, территориальных зон**

Прохождение границы		Описание прохождения границы
от точки	до точки	
1	2	3
297	298	-
298	299	-
299	300	-
300	301	-
301	302	-
302	303	-
303	304	-
304	287	-



## План границ объекта



Масштаб 1:4000

## Условные обозначения

- |               |   |            |  |          |  |
|---------------|---|------------|--|----------|--|
| •             | - Характерная точка границы, сведения о которой позволяют однозначно определить ее положение на местности | 1          | - Обозначение новой характерной точки    | — (red)  | - граница населенного пункта   |
| :79           | - Кадастровый номер земельного участка  | :21655 (1) | - Обозначение контура земельного участка | — (grey) | - Часть границы, сведения ЕГРН о которой позволяют однозначно определить ее положение на местности |
| 47:13:0705001 | - Номер кадастрового квартала   | — (green)  | - граница кадастрового деления           |          |  |

Подпись \_\_\_\_\_

Дата "\_\_\_" "\_\_\_" г.

Место для оттиска печати (при наличии) лица, составившего описание местоположения границ объекта

**ГРАФИЧЕСКОЕ ОПИСАНИЕ**

**местоположения границ населенных пунктов, территориальных зон, особо охраняемых природных территорий, зон с особыми условиями использования территории**

**деревня Ругуй Тихвинского муниципального района Ленинградской области**

(наименование объекта, местоположение границ которого описано (далее - объект))

**Раздел 1****Сведения об объекте**

<b>№ п/п</b>	<b>Характеристики объекта</b>	<b>Описание характеристик</b>
<b>1</b>	<b>2</b>	<b>3</b>
1.	Местоположение объекта	Ленинградская область, район Тихвинский, деревня Ругуй
2.	Площадь объекта +/- величина погрешности определения площади (Р +/- Дельта Р)	1018583 +/- 353 м <sup>2</sup>
3.	Иные характеристики объекта	-

## Раздел 2

## Сведения о местоположении границ объекта

1. Система координат -

2. Сведения о характерных точках границ объекта

Обозначение характерных точек границ	Координаты, м		Метод определения координат характерной точки	Средняя квадратическая погрешность положения характерной точки (Mt), м	Описание обозначения точки на местности (при наличии)
	X	Y			
1	2	3	4	5	6
-	-	-	-	-	-

3. Сведения о характерных точках части (частей) границы объекта

Обозначение характерных точек части границы	Координаты, м		Метод определения координат характерной точки	Средняя квадратическая погрешность положения характерной точки (Mt), м	Описание обозначения точки на местности (при наличии)
	X	Y			
1	2	3	4	5	6
-	-	-	-	-	-

## Раздел 3

## Сведения о местоположении измененных (уточненных) границ объекта

1. Система координат МСК-47, зона 3

2. Сведения о характерных точках границ объекта

Обозначение характерных точек границ	Существующие координаты, м		Измененные (уточненные) координаты, м		Метод определения координат характерной точки	Средняя квадратическая погрешность положения характерной точки (Mt), м	Описание обозначения точки на местности (при наличии)
	X	Y	X	Y			
1	2	3	4	5	6	7	8
1	-	-	384686.73	3188552.58	Картометрический метод	0.10	Закрепление отсутствует
2	-	-	384621.64	3188599.29	Картометрический метод	0.10	Закрепление отсутствует
3	-	-	384551.64	3188642.63	Картометрический метод	0.10	Закрепление отсутствует
4	-	-	384530.08	3188654.31	Картометрический метод	0.10	Закрепление отсутствует
5	-	-	384521.04	3188636.77	Картометрический метод	0.10	Закрепление отсутствует
6	-	-	384510.72	3188638.99	Картометрический метод	0.10	Закрепление отсутствует
7	-	-	384497.22	3188637.24	Картометрический метод	0.10	Закрепление отсутствует
8	-	-	384482.30	3188632.80	Картометрический метод	0.10	Закрепление отсутствует
9	-	-	384469.12	3188618.67	Картометрический метод	0.10	Закрепление отсутствует
10	-	-	384467.38	3188611.52	Картометрический метод	0.10	Закрепление отсутствует
11	-	-	384478.95	3188586.50	Картометрический метод	0.10	Закрепление отсутствует
12	-	-	384473.09	3188563.10	Картометрический метод	0.10	Закрепление отсутствует
13	-	-	384452.45	3188537.15	Картометрический метод	0.10	Закрепление отсутствует
14	-	-	384428.48	3188527.94	Картометрический метод	0.10	Закрепление отсутствует
15	-	-	384370.73	3188608.57	Картометрический метод	0.10	Закрепление отсутствует
16	-	-	384324.87	3188569.08	Картометрический метод	0.10	Закрепление отсутствует
17	-	-	384284.40	3188621.40	Картометрический метод	0.10	Закрепление отсутствует
18	-	-	384251.34	3188588.31	Картометрический метод	0.10	Закрепление отсутствует
19	-	-	384234.27	3188569.10	Картометрический метод	0.10	Закрепление отсутствует
20	-	-	384199.08	3188530.68	Картометрический метод	0.10	Закрепление отсутствует
21	-	-	384147.89	3188485.85	Картометрический метод	0.10	Закрепление отсутствует
22	-	-	384123.36	3188461.30	Картометрический метод	0.10	Закрепление отсутствует

2. Сведения о характерных точках границ объекта							
Обозначение характерных точек границ	Существующие координаты, м		Измененные (уточненные) координаты, м		Метод определения координат характерной точки	Средняя квадратическая погрешность положения характерной точки (M <sub>t</sub> ), м	Описание обозначения точки на местности (при наличии)
	X	Y	X	Y			
1	2	3	4	5	6	7	8
23	-	-	384117.14	3188438.05	Картометрический метод	0.10	Закрепление отсутствует
24	-	-	384108.69	3188420.88	Картометрический метод	0.10	Закрепление отсутствует
25	-	-	384146.35	3188394.47	Картометрический метод	0.10	Закрепление отсутствует
26	-	-	384181.76	3188379.06	Картометрический метод	0.10	Закрепление отсутствует
27	-	-	384202.84	3188369.89	Картометрический метод	0.10	Закрепление отсутствует
28	-	-	384216.92	3188366.84	Картометрический метод	0.10	Закрепление отсутствует
29	-	-	384233.38	3188360.42	Картометрический метод	0.10	Закрепление отсутствует
30	-	-	384219.47	3188352.68	Картометрический метод	0.10	Закрепление отсутствует
31	-	-	384203.82	3188339.53	Картометрический метод	0.10	Закрепление отсутствует
32	-	-	384201.88	3188316.32	Картометрический метод	0.10	Закрепление отсутствует
33	-	-	384182.88	3188308.30	Картометрический метод	0.10	Закрепление отсутствует
34	-	-	384174.47	3188285.12	Картометрический метод	0.10	Закрепление отсутствует
35	-	-	384150.55	3188272.81	Картометрический метод	0.10	Закрепление отсутствует
36	-	-	384157.35	3188259.92	Картометрический метод	0.10	Закрепление отсутствует
37	-	-	384170.13	3188238.08	Картометрический метод	0.10	Закрепление отсутствует
38	-	-	384149.72	3188221.39	Картометрический метод	0.10	Закрепление отсутствует
39	-	-	384128.06	3188190.58	Картометрический метод	0.10	Закрепление отсутствует
40	-	-	384064.36	3188046.76	Картометрический метод	0.10	Закрепление отсутствует
41	-	-	384026.12	3187988.98	Картометрический метод	0.10	Закрепление отсутствует
42	-	-	384003.33	3187926.05	Картометрический метод	0.10	Закрепление отсутствует
43	-	-	383968.79	3187868.29	Картометрический метод	0.10	Закрепление отсутствует
44	-	-	383942.01	3187840.04	Картометрический метод	0.10	Закрепление отсутствует
45	-	-	383973.92	3187836.18	Картометрический метод	0.10	Закрепление отсутствует
46	-	-	383948.97	3187795.17	Картометрический метод	0.10	Закрепление отсутствует
47	-	-	383941.50	3187777.56	Картометрический метод	0.10	Закрепление отсутствует

2. Сведения о характерных точках границ объекта							
Обозначение характерных точек границ	Существующие координаты, м		Измененные (уточненные) координаты, м		Метод определения координат характерной точки	Средняя квадратическая погрешность положения характерной точки (Mt), м	Описание обозначения точки на местности (при наличии)
	X	Y	X	Y			
1	2	3	4	5	6	7	8
48	-	-	383940.42	3187757.27	Картометрический метод	0.10	Закрепление отсутствует
49	-	-	384062.46	3187750.30	Картометрический метод	0.10	Закрепление отсутствует
50	-	-	384093.40	3187796.20	Картометрический метод	0.10	Закрепление отсутствует
51	-	-	384101.12	3187787.66	Картометрический метод	0.10	Закрепление отсутствует
52	-	-	384083.52	3187764.71	Картометрический метод	0.10	Закрепление отсутствует
53	-	-	384065.39	3187733.75	Картометрический метод	0.10	Закрепление отсутствует
54	-	-	384046.18	3187692.12	Картометрический метод	0.10	Закрепление отсутствует
55	-	-	384026.43	3187640.88	Картометрический метод	0.10	Закрепление отсутствует
56	-	-	384061.09	3187672.90	Картометрический метод	0.10	Закрепление отсутствует
57	-	-	384096.79	3187661.14	Картометрический метод	0.10	Закрепление отсутствует
58	-	-	384137.20	3187651.36	Картометрический метод	0.10	Закрепление отсутствует
59	-	-	384145.80	3187627.50	Картометрический метод	0.10	Закрепление отсутствует
60	-	-	384141.52	3187599.22	Картометрический метод	0.10	Закрепление отсутствует
61	-	-	384105.77	3187509.01	Картометрический метод	0.10	Закрепление отсутствует
62	-	-	384128.67	3187484.45	Картометрический метод	0.10	Закрепление отсутствует
63	-	-	384149.80	3187390.24	Картометрический метод	0.10	Закрепление отсутствует
64	-	-	384148.64	3187380.57	Картометрический метод	0.10	Закрепление отсутствует
65	-	-	384161.65	3187375.55	Картометрический метод	0.10	Закрепление отсутствует
66	-	-	384211.59	3187409.08	Картометрический метод	0.10	Закрепление отсутствует
67	-	-	384250.68	3187428.91	Картометрический метод	0.10	Закрепление отсутствует
68	-	-	384305.58	3187436.90	Картометрический метод	0.10	Закрепление отсутствует
69	-	-	384313.58	3187444.37	Картометрический метод	0.10	Закрепление отсутствует
70	-	-	384313.58	3187454.51	Картометрический метод	0.10	Закрепление отсутствует
71	-	-	384303.52	3187560.20	Картометрический метод	0.10	Закрепление отсутствует
72	-	-	384304.59	3187573.02	Картометрический метод	0.10	Закрепление отсутствует

2. Сведения о характерных точках границ объекта							
Обозначение характерных точек границ	Существующие координаты, м		Измененные (уточненные) координаты, м		Метод определения координат характерной точки	Средняя квадратическая погрешность положения характерной точки (Mt), м	Описание обозначения точки на местности (при наличии)
	X	Y	X	Y			
1	2	3	4	5	6	7	8
73	-	-	384303.54	3187595.44	Картометрический метод	0.10	Закрепление отсутствует
74	-	-	384289.69	3187610.92	Картометрический метод	0.10	Закрепление отсутствует
75	-	-	384251.33	3187627.48	Картометрический метод	0.10	Закрепление отсутствует
76	-	-	384182.07	3187671.27	Картометрический метод	0.10	Закрепление отсутствует
77	-	-	384203.66	3187780.90	Картометрический метод	0.10	Закрепление отсутствует
78	-	-	384244.87	3187868.45	Картометрический метод	0.10	Закрепление отсутствует
79	-	-	384295.50	3187846.38	Картометрический метод	0.10	Закрепление отсутствует
80	-	-	384301.87	3187860.50	Картометрический метод	0.10	Закрепление отсутствует
81	-	-	384360.29	3187853.79	Картометрический метод	0.10	Закрепление отсутствует
82	-	-	384402.69	3187848.92	Картометрический метод	0.10	Закрепление отсутствует
83	-	-	384414.97	3187846.01	Картометрический метод	0.10	Закрепление отсутствует
84	-	-	384424.39	3187843.78	Картометрический метод	0.10	Закрепление отсутствует
85	-	-	384454.96	3187928.52	Картометрический метод	0.10	Закрепление отсутствует
86	-	-	384475.34	3187972.18	Картометрический метод	0.10	Закрепление отсутствует
87	-	-	384505.94	3188000.42	Картометрический метод	0.10	Закрепление отсутствует
88	-	-	384522.52	3188026.10	Картометрический метод	0.10	Закрепление отсутствует
89	-	-	384507.18	3188056.92	Картометрический метод	0.10	Закрепление отсутствует
90	-	-	384499.50	3188083.90	Картометрический метод	0.10	Закрепление отсутствует
91	-	-	384517.31	3188151.95	Картометрический метод	0.10	Закрепление отсутствует
92	-	-	384531.33	3188173.78	Картометрический метод	0.10	Закрепление отсутствует
93	-	-	384530.04	3188187.90	Картометрический метод	0.10	Закрепление отсутствует
94	-	-	384517.26	3188211.02	Картометрический метод	0.10	Закрепление отсутствует
95	-	-	384512.29	3188216.79	Картометрический метод	0.10	Закрепление отсутствует
96	-	-	384528.73	3188243.12	Картометрический метод	0.10	Закрепление отсутствует
97	-	-	384656.01	3188423.06	Картометрический метод	0.10	Закрепление отсутствует

2. Сведения о характерных точках границ объекта							
Обозначение характерных точек границ	Существующие координаты, м		Измененные (уточненные) координаты, м		Метод определения координат характерной точки	Средняя квадратическая погрешность положения характерной точки (Mt), м	Описание обозначения точки на местности (при наличии)
	X	Y	X	Y			
1	2	3	4	5	6	7	8
98	-	-	384661.97	3188434.86	Картометрический метод	0.10	Закрепление отсутствует
99	-	-	384649.95	3188444.93	Картометрический метод	0.10	Закрепление отсутствует
100	-	-	384691.86	3188511.48	Картометрический метод	0.10	Закрепление отсутствует
101	-	-	384721.20	3188534.58	Картометрический метод	0.10	Закрепление отсутствует
102	-	-	384719.91	3188548.71	Картометрический метод	0.10	Закрепление отсутствует
103	-	-	384708.42	3188555.14	Картометрический метод	0.10	Закрепление отсутствует
104	-	-	384695.66	3188547.44	Картометрический метод	0.10	Закрепление отсутствует
1	-	-	384686.73	3188552.58	Картометрический метод	0.10	Закрепление отсутствует
105	-	-	385693.26	3190024.40	Картометрический метод	0.10	Закрепление отсутствует
106	-	-	385666.77	3189981.70	Картометрический метод	0.10	Закрепление отсутствует
107	-	-	385659.34	3189989.71	Картометрический метод	0.10	Закрепление отсутствует
108	-	-	385665.70	3190002.52	Картометрический метод	0.10	Закрепление отсутствует
109	-	-	385633.32	3190020.14	Картометрический метод	0.10	Закрепление отсутствует
110	-	-	385594.04	3190088.08	Картометрический метод	0.10	Закрепление отсутствует
111	-	-	385586.66	3190123.28	Картометрический метод	0.10	Закрепление отсутствует
112	-	-	385517.76	3190103.07	Картометрический метод	0.10	Закрепление отсутствует
113	-	-	385518.92	3190096.14	Картометрический метод	0.10	Закрепление отсутствует
114	-	-	385537.32	3190066.07	Картометрический метод	0.10	Закрепление отсутствует
115	-	-	385544.80	3190045.84	Картометрический метод	0.10	Закрепление отсутствует
116	-	-	385541.36	3190031.39	Картометрический метод	0.10	Закрепление отсутствует
117	-	-	385532.75	3190029.08	Картометрический метод	0.10	Закрепление отсутствует
118	-	-	385520.10	3190038.92	Картометрический метод	0.10	Закрепление отсутствует
119	-	-	385508.03	3190056.83	Картометрический метод	0.10	Закрепление отсутствует
120	-	-	385506.90	3190040.65	Картометрический метод	0.10	Закрепление отсутствует
121	-	-	385504.04	3190012.33	Картометрический метод	0.10	Закрепление отсутствует



2. Сведения о характерных точках границ объекта							
Обозначение характерных точек границ	Существующие координаты, м		Измененные (уточненные) координаты, м		Метод определения координат характерной точки	Средняя квадратическая погрешность положения характерной точки (M <sub>t</sub> ), м	Описание обозначения точки на местности (при наличии)
	X	Y	X	Y			
1	2	3	4	5	6	7	8
122	-	-	385495.44	3190004.24	Картометрический метод	0.10	Закрепление отсутствует
123	-	-	385476.48	3190006.56	Картометрический метод	0.10	Закрепление отсутствует
124	-	-	385420.20	3189997.90	Картометрический метод	0.10	Закрепление отсутствует
125	-	-	385389.75	3190007.74	Картометрический метод	0.10	Закрепление отсутствует
126	-	-	385364.47	3190021.04	Картометрический метод	0.10	Закрепление отсутствует
127	-	-	385352.41	3190018.72	Картометрический метод	0.10	Закрепление отсутствует
128	-	-	385347.82	3190008.32	Картометрический метод	0.10	Закрепление отсутствует
129	-	-	385354.15	3190001.97	Картометрический метод	0.10	Закрепление отсутствует
130	-	-	385361.05	3189982.89	Картометрический метод	0.10	Закрепление отсутствует
131	-	-	385424.29	3189907.74	Картометрический метод	0.10	Закрепление отсутствует
132	-	-	385369.16	3189893.30	Картометрический метод	0.10	Закрепление отсутствует
133	-	-	385333.56	3189891.00	Картометрический метод	0.10	Закрепление отсутствует
134	-	-	385311.16	3189891.58	Картометрический метод	0.10	Закрепление отсутствует
135	-	-	385309.44	3189880.60	Картометрический метод	0.10	Закрепление отсутствует
136	-	-	385313.48	3189851.71	Картометрический метод	0.10	Закрепление отсутствует
137	-	-	385295.12	3189833.80	Картометрический метод	0.10	Закрепление отсутствует
138	-	-	385283.06	3189828.59	Картометрический метод	0.10	Закрепление отсутствует
139	-	-	385283.07	3189815.88	Картометрический метод	0.10	Закрепление отсутствует
140	-	-	385250.94	3189773.12	Картометрический метод	0.10	Закрепление отсутствует
141	-	-	385255.55	3189756.36	Картометрический метод	0.10	Закрепление отсутствует
142	-	-	385279.70	3189728.61	Картометрический метод	0.10	Закрепление отсутствует
143	-	-	385276.26	3189713.58	Картометрический метод	0.10	Закрепление отсутствует
144	-	-	385263.63	3189706.65	Картометрический метод	0.10	Закрепление отсутствует
145	-	-	385242.38	3189706.65	Картометрический метод	0.10	Закрепление отсутствует
146	-	-	385238.94	3189699.14	Картометрический метод	0.10	Закрепление отсутствует

2. Сведения о характерных точках границ объекта							
Обозначение характерных точек границ	Существующие координаты, м		Измененные (уточненные) координаты, м		Метод определения координат характерной точки	Средняя квадратическая погрешность положения характерной точки (M <sub>t</sub> ), м	Описание обозначения точки на местности (при наличии)
	X	Y	X	Y			
1	2	3	4	5	6	7	8
147	-	-	385249.32	3189648.28	Картометрический метод	0.10	Закрепление отсутствует
148	-	-	385259.08	3189641.34	Картометрический метод	0.10	Закрепление отсутствует
149	-	-	385268.85	3189642.49	Картометрический метод	0.10	Закрепление отсутствует
150	-	-	385282.65	3189623.99	Картометрический метод	0.10	Закрепление отсутствует
151	-	-	385265.44	3189596.84	Картометрический метод	0.10	Закрепление отсутствует
152	-	-	385264.87	3189588.74	Картометрический метод	0.10	Закрепление отсутствует
153	-	-	385283.26	3189571.98	Картометрический метод	0.10	Закрепление отсутствует
154	-	-	385262.03	3189548.86	Картометрический метод	0.10	Закрепление отсутствует
155	-	-	385268.38	3189510.72	Картометрический метод	0.10	Закрепление отсутствует
156	-	-	385261.50	3189485.87	Картометрический метод	0.10	Закрепление отсутствует
157	-	-	385241.42	3189462.18	Картометрический метод	0.10	Закрепление отсутствует
158	-	-	385241.43	3189451.20	Картометрический метод	0.10	Закрепление отсутствует
159	-	-	385255.22	3189445.99	Картометрический метод	0.10	Закрепление отсутствует
160	-	-	385258.09	3189439.05	Картометрический метод	0.10	Закрепление отсутствует
161	-	-	385247.76	3189430.96	Картометрический метод	0.10	Закрепление отсутствует
162	-	-	385245.47	3189418.83	Картометрический метод	0.10	Закрепление отсутствует
163	-	-	385260.99	3189406.11	Картометрический метод	0.10	Закрепление отсутствует
164	-	-	385255.26	3189393.97	Картометрический метод	0.10	Закрепление отсутствует
165	-	-	385236.88	3189385.31	Картометрический метод	0.10	Закрепление отсутствует
166	-	-	385211.04	3189390.52	Картометрический метод	0.10	Закрепление отсутствует
167	-	-	385197.84	3189376.65	Картометрический метод	0.10	Закрепление отсутствует
168	-	-	385175.47	3189326.95	Картометрический метод	0.10	Закрепление отсутствует
169	-	-	385164.56	3189324.64	Картометрический метод	0.10	Закрепление отсутствует
170	-	-	385137.58	3189311.36	Картометрический метод	0.10	Закрепление отсутствует
171	-	-	385127.23	3189320.60	Картометрический метод	0.10	Закрепление отсутствует

2. Сведения о характерных точках границ объекта							
Обозначение характерных точек границ	Существующие координаты, м		Измененные (уточненные) координаты, м		Метод определения координат характерной точки	Средняя квадратическая погрешность положения характерной точки (M <sub>t</sub> ), м	Описание обозначения точки на местности (при наличии)
	X	Y	X	Y			
1	2	3	4	5	6	7	8
172	-	-	385113.46	3189307.89	Картометрический метод	0.10	Закрепление отсутствует
173	-	-	385118.64	3189292.29	Картометрический метод	0.10	Закрепление отсутствует
174	-	-	385103.72	3189275.53	Картометрический метод	0.10	Закрепление отсутствует
175	-	-	385085.34	3189273.80	Картометрический метод	0.10	Закрепление отсутствует
176	-	-	385073.30	3189255.89	Картометрический метод	0.10	Закрепление отсутствует
177	-	-	385045.72	3189259.36	Картометрический метод	0.10	Закрепление отсутствует
178	-	-	385029.64	3189255.90	Картометрический метод	0.10	Закрепление отсутствует
179	-	-	385012.42	3189242.03	Картометрический метод	0.10	Закрепление отсутствует
180	-	-	385002.67	3189229.32	Картометрический метод	0.10	Закрепление отсутствует
181	-	-	384984.87	3189225.86	Картометрический метод	0.10	Закрепление отсутствует
182	-	-	384960.74	3189224.12	Картометрический метод	0.10	Закрепление отсутствует
183	-	-	384942.95	3189214.30	Картометрический метод	0.10	Закрепление отсутствует
184	-	-	384914.83	3189185.42	Картометрический метод	0.10	Закрепление отсутствует
185	-	-	384898.17	3189188.31	Картометрический метод	0.10	Закрепление отсутствует
186	-	-	384863.71	3189187.16	Картометрический метод	0.10	Закрепление отсутствует
187	-	-	384837.86	3189187.74	Картометрический метод	0.10	Закрепление отсутствует
188	-	-	384781.02	3189160.02	Картометрический метод	0.10	Закрепление отсутствует
189	-	-	384753.48	3189134.02	Картометрический метод	0.10	Закрепление отсутствует
190	-	-	384705.25	3189108.60	Картометрический метод	0.10	Закрепление отсутствует
191	-	-	384681.12	3189117.27	Картометрический метод	0.10	Закрепление отсутствует
192	-	-	384669.64	3189114.39	Картометрический метод	0.10	Закрепление отсутствует
193	-	-	384666.77	3189105.72	Картометрический метод	0.10	Закрепление отсутствует
194	-	-	384669.08	3189097.63	Картометрический метод	0.10	Закрепление отсутствует
195	-	-	384665.65	3189086.65	Картометрический метод	0.10	Закрепление отсутствует
196	-	-	384622.56	3189079.15	Картометрический метод	0.10	Закрепление отсутствует

2. Сведения о характерных точках границ объекта							
Обозначение характерных точек границ	Существующие координаты, м		Измененные (уточненные) координаты, м		Метод определения координат характерной точки	Средняя квадратическая погрешность положения характерной точки (M <sub>t</sub> ), м	Описание обозначения точки на местности (при наличии)
	X	Y	X	Y			
1	2	3	4	5	6	7	8
197	-	-	384612.23	3189074.52	Картометрический метод	0.10	Закрепление отсутствует
198	-	-	384596.72	3189078.57	Картометрический метод	0.10	Закрепление отсутствует
199	-	-	384572.61	3189062.97	Картометрический метод	0.10	Закрепление отсутствует
200	-	-	384558.24	3189073.38	Картометрический метод	0.10	Закрепление отсутствует
201	-	-	384545.04	3189067.02	Картометрический метод	0.10	Закрепление отсутствует
202	-	-	384528.57	3189078.60	Картометрический метод	0.10	Закрепление отсутствует
203	-	-	384532.56	3189111.54	Картометрический метод	0.10	Закрепление отсутствует
204	-	-	384545.19	3189127.14	Картометрический метод	0.10	Закрепление отсутствует
205	-	-	384587.67	3189157.76	Картометрический метод	0.10	Закрепление отсутствует
206	-	-	384591.10	3189167.01	Картометрический метод	0.10	Закрепление отсутствует
207	-	-	384553.74	3189209.79	Картометрический метод	0.10	Закрепление отсутствует
208	-	-	384538.80	3189209.21	Картометрический метод	0.10	Закрепление отсутствует
209	-	-	384519.86	3189194.77	Картометрический метод	0.10	Закрепление отсутствует
210	-	-	384496.90	3189175.13	Картометрический метод	0.10	Закрепление отсутствует
211	-	-	384473.92	3189190.16	Картометрический метод	0.10	Закрепление отсутствует
212	-	-	384465.30	3189189.00	Картометрический метод	0.10	Закрепление отсутствует
213	-	-	384428.58	3189143.36	Картометрический метод	0.10	Закрепление отсутствует
214	-	-	384447.56	3189116.76	Картометрический метод	0.10	Закрепление отсутствует
215	-	-	384440.10	3189098.27	Картометрический метод	0.10	Закрепление отсутствует
216	-	-	384440.40	3189072.92	Картометрический метод	0.10	Закрепление отсутствует
217	-	-	384486.55	3189047.38	Картометрический метод	0.10	Закрепление отсутствует
218	-	-	384512.51	3189047.97	Картометрический метод	0.10	Закрепление отсутствует
219	-	-	384520.36	3189037.56	Картометрический метод	0.10	Закрепление отсутствует
220	-	-	384517.14	3189009.24	Картометрический метод	0.10	Закрепление отсутствует
221	-	-	384497.02	3189017.34	Картометрический метод	0.10	Закрепление отсутствует

2. Сведения о характерных точках границ объекта							
Обозначение характерных точек границ	Существующие координаты, м		Измененные (уточненные) координаты, м		Метод определения координат характерной точки	Средняя квадратическая погрешность положения характерной точки (M <sub>t</sub> ), м	Описание обозначения точки на местности (при наличии)
	X	Y	X	Y			
1	2	3	4	5	6	7	8
222	-	-	384470.60	3189023.13	Картометрический метод	0.10	Закрепление отсутствует
223	-	-	384460.84	3189019.66	Картометрический метод	0.10	Закрепление отсутствует
224	-	-	384468.33	3188995.96	Картометрический метод	0.10	Закрепление отсутствует
225	-	-	384448.22	3189002.33	Картометрический метод	0.10	Закрепление отсутствует
226	-	-	384437.32	3188991.35	Картометрический метод	0.10	Закрепление отсутствует
227	-	-	384445.94	3188980.36	Картометрический метод	0.10	Закрепление отсутствует
228	-	-	384463.75	3188977.47	Картометрический метод	0.10	Закрепление отсутствует
229	-	-	384470.65	3188965.91	Картометрический метод	0.10	Закрепление отсутствует
230	-	-	384463.20	3188945.68	Картометрический метод	0.10	Закрепление отсутствует
231	-	-	384436.22	3188928.35	Картометрический метод	0.10	Закрепление отсутствует
232	-	-	384391.96	3188964.77	Картометрический метод	0.10	Закрепление отсутствует
233	-	-	384375.31	3188959.58	Картометрический метод	0.10	Закрепление отсутствует
234	-	-	384364.41	3188941.66	Картометрический метод	0.10	Закрепление отсутствует
235	-	-	384363.85	3188927.22	Картометрический метод	0.10	Закрепление отсутствует
236	-	-	384402.91	3188917.96	Картометрический метод	0.10	Закрепление отсутствует
237	-	-	384413.26	3188909.28	Картометрический метод	0.10	Закрепление отсутствует
238	-	-	384403.51	3188889.64	Картометрический метод	0.10	Закрепление отсутствует
239	-	-	384403.52	3188872.30	Картометрический метод	0.10	Закрепление отсутствует
240	-	-	384394.34	3188867.68	Картометрический метод	0.10	Закрепление отсутствует
241	-	-	384358.15	3188864.22	Картометрический метод	0.10	Закрепление отсутствует
242	-	-	384350.12	3188854.97	Картометрический метод	0.10	Закрепление отсутствует
243	-	-	384354.72	3188844.57	Картометрический метод	0.10	Закрепление отсутствует
244	-	-	384372.53	3188838.20	Картометрический метод	0.10	Закрепление отсутствует
245	-	-	384395.50	3188841.08	Картометрический метод	0.10	Закрепление отсутствует
246	-	-	384411.58	3188850.91	Картометрический метод	0.10	Закрепление отсутствует

2. Сведения о характерных точках границ объекта							
Обозначение характерных точек границ	Существующие координаты, м		Измененные (уточненные) координаты, м		Метод определения координат характерной точки	Средняя квадратическая погрешность положения характерной точки (M <sub>t</sub> ), м	Описание обозначения точки на местности (при наличии)
	X	Y	X	Y			
1	2	3	4	5	6	7	8
247	-	-	384429.38	3188856.11	Картометрический метод	0.10	Закрепление отсутствует
248	-	-	384443.75	3188842.23	Картометрический метод	0.10	Закрепление отсутствует
249	-	-	384448.36	3188817.38	Картометрический метод	0.10	Закрепление отсутствует
250	-	-	384464.46	3188794.26	Картометрический метод	0.10	Закрепление отсутствует
251	-	-	384469.07	3188781.54	Картометрический метод	0.10	Закрепление отсутствует
252	-	-	384458.75	3188752.06	Картометрический метод	0.10	Закрепление отсутствует
253	-	-	384466.80	3188741.08	Картометрический метод	0.10	Закрепление отсутствует
254	-	-	384477.72	3188739.92	Картометрический метод	0.10	Закрепление отсутствует
255	-	-	384502.96	3188771.13	Картометрический метод	0.10	Закрепление отсутствует
256	-	-	384522.15	3188791.13	Картометрический метод	0.10	Закрепление отсутствует
257	-	-	384530.40	3188780.60	Картометрический метод	0.10	Закрепление отсутствует
258	-	-	384505.32	3188741.70	Картометрический метод	0.10	Закрепление отсутствует
259	-	-	384509.68	3188721.62	Картометрический метод	0.10	Закрепление отсутствует
260	-	-	384539.72	3188765.92	Картометрический метод	0.10	Закрепление отсутствует
261	-	-	384557.54	3188748.58	Картометрический метод	0.10	Закрепление отсутствует
262	-	-	384554.11	3188733.55	Картометрический метод	0.10	Закрепление отсутствует
263	-	-	384538.62	3188706.96	Картометрический метод	0.10	Закрепление отсутствует
264	-	-	384538.06	3188694.82	Картометрический метод	0.10	Закрепление отсутствует
265	-	-	384546.04	3188677.54	Картометрический метод	0.10	Закрепление отсутствует
266	-	-	384557.76	3188682.09	Картометрический метод	0.10	Закрепление отсутствует
267	-	-	384575.44	3188675.75	Картометрический метод	0.10	Закрепление отсутствует
268	-	-	384591.48	3188687.88	Картометрический метод	0.10	Закрепление отсутствует
269	-	-	384602.96	3188693.66	Картометрический метод	0.10	Закрепление отсутствует
270	-	-	384611.58	3188689.61	Картометрический метод	0.10	Закрепление отсутствует
271	-	-	384626.52	3188675.73	Картометрический метод	0.10	Закрепление отсутствует

2. Сведения о характерных точках границ объекта							
Обозначение характерных точек границ	Существующие координаты, м		Измененные (уточненные) координаты, м		Метод определения координат характерной точки	Средняя квадратическая погрешность положения характерной точки (Mt), м	Описание обозначения точки на местности (при наличии)
	X	Y	X	Y			
1	2	3	4	5	6	7	8
272	-	-	384631.13	3188661.28	Картометрический метод	0.10	Закрепление отсутствует
273	-	-	384608.17	3188644.53	Картометрический метод	0.10	Закрепление отсутствует
274	-	-	384612.74	3188641.77	Картометрический метод	0.10	Закрепление отсутствует
275	-	-	384663.48	3188579.74	Картометрический метод	0.10	Закрепление отсутствует
276	-	-	384704.03	3188597.44	Картометрический метод	0.10	Закрепление отсутствует
277	-	-	384654.68	3188654.92	Картометрический метод	0.10	Закрепление отсутствует
278	-	-	384702.86	3188736.40	Картометрический метод	0.10	Закрепление отсутствует
279	-	-	384755.11	3188762.39	Картометрический метод	0.10	Закрепление отсутствует
280	-	-	384741.31	3188780.32	Картометрический метод	0.10	Закрепление отсутствует
281	-	-	384702.83	3188782.06	Картометрический метод	0.10	Закрепление отсутствует
282	-	-	384693.06	3188791.31	Картометрический метод	0.10	Закрепление отсутствует
283	-	-	384697.05	3188825.41	Картометрический метод	0.10	Закрепление отсутствует
284	-	-	384693.02	3188834.66	Картометрический метод	0.10	Закрепление отсутствует
285	-	-	384682.68	3188836.39	Картометрический метод	0.10	Закрепление отсутствует
286	-	-	384662.02	3188825.42	Картометрический метод	0.10	Закрепление отсутствует
287	-	-	384657.42	3188832.36	Картометрический метод	0.10	Закрепление отсутствует
288	-	-	384673.48	3188847.38	Картометрический метод	0.10	Закрепление отсутствует
289	-	-	384691.83	3188889.56	Картометрический метод	0.10	Закрепление отсутствует
290	-	-	384699.29	3188901.12	Картометрический метод	0.10	Закрепление отсутствует
291	-	-	384693.52	3188942.73	Картометрический метод	0.10	Закрепление отсутствует
292	-	-	384683.75	3188940.43	Картометрический метод	0.10	Закрепление отсутствует
293	-	-	384671.70	3188927.14	Картометрический метод	0.10	Закрепление отсутствует
294	-	-	384659.06	3188934.07	Картометрический метод	0.10	Закрепление отсутствует
295	-	-	384649.85	3188953.15	Картометрический метод	0.10	Закрепление отсутствует
296	-	-	384642.96	3188952.57	Картометрический метод	0.10	Закрепление отсутствует

2. Сведения о характерных точках границ объекта							
Обозначение характерных точек границ	Существующие координаты, м		Измененные (уточненные) координаты, м		Метод определения координат характерной точки	Средняя квадратическая погрешность положения характерной точки (Mt), м	Описание обозначения точки на местности (при наличии)
	X	Y	X	Y			
1	2	3	4	5	6	7	8
297	-	-	384634.36	3188935.24	Картометрический метод	0.10	Закрепление отсутствует
298	-	-	384615.42	3188921.37	Картометрический метод	0.10	Закрепление отсутствует
299	-	-	384591.88	3188915.59	Картометрический метод	0.10	Закрепление отсутствует
300	-	-	384579.81	3188922.54	Картометрический метод	0.10	Закрепление отсутствует
301	-	-	384572.32	3188952.59	Картометрический метод	0.10	Закрепление отсутствует
302	-	-	384584.74	3188966.45	Картометрический метод	0.10	Закрепление отсутствует
303	-	-	384611.16	3188972.22	Картометрический метод	0.10	Закрепление отсутствует
304	-	-	384629.54	3188969.91	Картометрический метод	0.10	Закрепление отсутствует
305	-	-	384654.22	3188991.87	Картометрический метод	0.10	Закрепление отсутствует
306	-	-	384669.74	3188982.61	Картометрический метод	0.10	Закрепление отсутствует
307	-	-	384696.16	3188984.34	Картометрический метод	0.10	Закрепление отсутствует
308	-	-	384707.06	3188990.12	Картометрический метод	0.10	Закрепление отсутствует
309	-	-	384778.80	3189060.61	Картометрический метод	0.10	Закрепление отсутствует
310	-	-	384812.69	3189062.91	Картометрический метод	0.10	Закрепление отсутствует
311	-	-	384831.08	3189055.97	Картометрический метод	0.10	Закрепление отсутствует
312	-	-	384846.59	3189040.36	Картометрический метод	0.10	Закрепление отсутствует
313	-	-	384850.62	3189023.60	Картометрический метод	0.10	Закрепление отсутствует
314	-	-	384842.03	3188994.13	Картометрический метод	0.10	Закрепление отсутствует
315	-	-	384889.15	3188969.26	Картометрический метод	0.10	Закрепление отсутствует
316	-	-	384888.02	3188946.14	Картометрический метод	0.10	Закрепление отсутствует
317	-	-	384901.24	3188927.06	Картометрический метод	0.10	Закрепление отсутствует
318	-	-	384928.84	3188899.32	Картометрический метод	0.10	Закрепление отсутствует
319	-	-	384912.14	3188950.76	Картометрический метод	0.10	Закрепление отсутствует
320	-	-	384921.32	3188968.68	Картометрический метод	0.10	Закрепление отсутствует
321	-	-	384863.25	3189036.90	Картометрический метод	0.10	Закрепление отсутствует



2. Сведения о характерных точках границ объекта							
Обозначение характерных точек границ	Существующие координаты, м		Измененные (уточненные) координаты, м		Метод определения координат характерной точки	Средняя квадратическая погрешность положения характерной точки (M <sub>t</sub> ), м	Описание обозначения точки на местности (при наличии)
	X	Y	X	Y			
1	2	3	4	5	6	7	8
322	-	-	384856.33	3189071.57	Картометрический метод	0.10	Закрепление отсутствует
323	-	-	384889.65	3189069.25	Картометрический метод	0.10	Закрепление отсутствует
324	-	-	384901.14	3189069.82	Картометрический метод	0.10	Закрепление отсутствует
325	-	-	384899.97	3189089.48	Картометрический метод	0.10	Закрепление отсутствует
326	-	-	384918.92	3189096.41	Картометрический метод	0.10	Закрепление отсутствует
327	-	-	384986.10	3189111.42	Картометрический метод	0.10	Закрепление отсутствует
328	-	-	385005.61	3189142.62	Картометрический метод	0.10	Закрепление отсутствует
329	-	-	384978.59	3189175.00	Картометрический метод	0.10	Закрепление отсутствует
330	-	-	385021.08	3189194.64	Картометрический метод	0.10	Закрепление отсутствует
331	-	-	385058.40	3189207.92	Картометрический метод	0.10	Закрепление отсутствует
332	-	-	385083.09	3189210.22	Картометрический метод	0.10	Закрепление отсутствует
333	-	-	385099.18	3189206.17	Картометрический метод	0.10	Закрепление отсутствует
334	-	-	385129.03	3189226.98	Картометрический метод	0.10	Закрепление отсутствует
335	-	-	385133.62	3189242.58	Картометрический метод	0.10	Закрепление отсутствует
336	-	-	385123.25	3189271.48	Картометрический метод	0.10	Закрепление отсутствует
337	-	-	385133.59	3189276.68	Картометрический метод	0.10	Закрепление отсутствует
338	-	-	385150.82	3189270.31	Картометрический метод	0.10	Закрепление отсутствует
339	-	-	385204.27	3189221.18	Картометрический метод	0.10	Закрепление отсутствует
340	-	-	385216.31	3189254.12	Картометрический метод	0.10	Закрепление отсутствует
341	-	-	385249.59	3189298.61	Картометрический метод	0.10	Закрепление отсутствует
342	-	-	385289.18	3189344.84	Картометрический метод	0.10	Закрепление отсутствует
343	-	-	385312.68	3189410.72	Картометрический метод	0.10	Закрепление отсутствует
344	-	-	385335.58	3189506.66	Картометрический метод	0.10	Закрепление отсутствует
345	-	-	385356.74	3189622.82	Картометрический метод	0.10	Закрепление отсутствует
346	-	-	385373.66	3189680.18	Картометрический метод	0.10	Закрепление отсутствует

2. Сведения о характерных точках границ объекта							
Обозначение характерных точек границ	Существующие координаты, м		Измененные (уточненные) координаты, м		Метод определения координат характерной точки	Средняя квадратическая погрешность положения характерной точки (M <sub>t</sub> ), м	Описание обозначения точки на местности (при наличии)
	X	Y	X	Y			
1	2	3	4	5	6	7	8
347	-	-	385405.96	3189760.24	Картометрический метод	0.10	Закрепление отсутствует
348	-	-	385454.17	3189829.09	Картометрический метод	0.10	Закрепление отсутствует
349	-	-	385528.40	3189882.98	Картометрический метод	0.10	Закрепление отсутствует
350	-	-	385591.76	3189921.94	Картометрический метод	0.10	Закрепление отсутствует
351	-	-	385639.99	3189966.76	Картометрический метод	0.10	Закрепление отсутствует
352	-	-	385653.24	3189984.37	Картометрический метод	0.10	Закрепление отсутствует
353	-	-	385686.15	3189960.34	Картометрический метод	0.10	Закрепление отсутствует
354	-	-	385698.21	3189964.89	Картометрический метод	0.10	Закрепление отсутствует
355	-	-	385699.93	3189975.29	Картометрический метод	0.10	Закрепление отсутствует
356	-	-	385691.30	3189992.63	Картометрический метод	0.10	Закрепление отсутствует
357	-	-	385696.73	3190018.43	Картометрический метод	0.10	Закрепление отсутствует
358	-	-	385708.64	3190028.87	Картометрический метод	0.10	Закрепление отсутствует
359	-	-	385726.88	3190024.41	Картометрический метод	0.10	Закрепление отсутствует
360	-	-	385748.74	3189987.42	Картометрический метод	0.10	Закрепление отсутствует
361	-	-	385769.79	3189992.49	Картометрический метод	0.10	Закрепление отсутствует
362	-	-	385772.26	3190022.67	Картометрический метод	0.10	Закрепление отсутствует
363	-	-	385790.06	3190028.44	Картометрический метод	0.10	Закрепление отсутствует
364	-	-	385811.33	3190001.27	Картометрический метод	0.10	Закрепление отсутствует
365	-	-	385819.38	3189998.96	Картометрический метод	0.10	Закрепление отсутствует
366	-	-	385826.84	3190007.04	Картометрический метод	0.10	Закрепление отсутствует
367	-	-	385834.27	3190044.04	Картометрический метод	0.10	Закрепление отсутствует
368	-	-	385825.08	3190052.13	Картометрический метод	0.10	Закрепление отсутствует
369	-	-	385803.82	3190061.38	Картометрический метод	0.10	Закрепление отсутствует
370	-	-	385783.70	3190074.68	Картометрический метод	0.10	Закрепление отсутствует
371	-	-	385779.15	3190083.63	Картометрический метод	0.10	Закрепление отсутствует

2. Сведения о характерных точках границ объекта							
Обозначение характерных точек границ	Существующие координаты, м		Измененные (уточненные) координаты, м		Метод определения координат характерной точки	Средняя квадратическая погрешность положения характерной точки (M <sub>t</sub> ), м	Описание обозначения точки на местности (при наличии)
	X	Y	X	Y			
1	2	3	4	5	6	7	8
372	-	-	385734.08	3190054.81	Картометрический метод	0.10	Закрепление отсутствует
373	-	-	385706.51	3190035.60	Картометрический метод	0.10	Закрепление отсутствует
105	-	-	385693.26	3190024.40	Картометрический метод	0.10	Закрепление отсутствует
374	-	-	384801.93	3189083.51	Картометрический метод	0.10	Закрепление отсутствует
375	-	-	384813.69	3189095.06	Картометрический метод	0.10	Закрепление отсутствует
376	-	-	384834.66	3189089.28	Картометрический метод	0.10	Закрепление отсутствует
377	-	-	384846.43	3189094.76	Картометрический метод	0.10	Закрепление отсутствует
378	-	-	384849.87	3189109.51	Картометрический метод	0.10	Закрепление отсутствует
379	-	-	384840.09	3189121.93	Картометрический метод	0.10	Закрепление отсутствует
380	-	-	384803.61	3189137.54	Картометрический метод	0.10	Закрепление отсутствует
381	-	-	384788.96	3189136.98	Картометрический метод	0.10	Закрепление отсутствует
382	-	-	384779.49	3189130.91	Картометрический метод	0.10	Закрепление отсутствует
383	-	-	384776.63	3189117.33	Картометрический метод	0.10	Закрепление отсутствует
384	-	-	384792.45	3189085.53	Картометрический метод	0.10	Закрепление отсутствует
374	-	-	384801.93	3189083.51	Картометрический метод	0.10	Закрепление отсутствует
385	-	-	384568.74	3188929.33	Картометрический метод	0.10	Закрепление отсутствует
386	-	-	384563.96	3188937.34	Картометрический метод	0.10	Закрепление отсутствует
387	-	-	384530.53	3188943.75	Картометрический метод	0.10	Закрепление отсутствует
388	-	-	384516.73	3188949.62	Картометрический метод	0.10	Закрепление отсутствует
389	-	-	384509.85	3188934.15	Картометрический метод	0.10	Закрепление отсутствует
390	-	-	384505.08	3188924.54	Картометрический метод	0.10	Закрепление отсутствует
391	-	-	384498.19	3188921.34	Картометрический метод	0.10	Закрепление отсутствует
392	-	-	384515.17	3188911.19	Картометрический метод	0.10	Закрепление отсутствует
393	-	-	384536.94	3188881.83	Картометрический метод	0.10	Закрепление отсутствует
394	-	-	384544.37	3188886.10	Картометрический метод	0.10	Закрепление отсутствует

2. Сведения о характерных точках границ объекта							
Обозначение характерных точек границ	Существующие координаты, м		Измененные (уточненные) координаты, м		Метод определения координат характерной точки	Средняя квадратическая погрешность положения характерной точки (Mt), м	Описание обозначения точки на местности (при наличии)
	X	Y	X	Y			
1	2	3	4	5	6	7	8
395	-	-	384549.13	3188901.58	Картометрический метод	0.10	Закрепление отсутствует
396	-	-	384566.62	3188918.12	Картометрический метод	0.10	Закрепление отсутствует
385	-	-	384568.74	3188929.33	Картометрический метод	0.10	Закрепление отсутствует
397	-	-	384891.74	3189172.78	Картометрический метод	0.10	Закрепление отсутствует
398	-	-	384880.84	3189172.21	Картометрический метод	0.10	Закрепление отсутствует
399	-	-	384876.53	3189164.40	Картометрический метод	0.10	Закрепление отсутствует
400	-	-	384867.92	3189155.45	Картометрический метод	0.10	Закрепление отсутствует
401	-	-	384867.94	3189141.58	Картометрический метод	0.10	Закрепление отсутствует
402	-	-	384872.53	3189138.11	Картометрический метод	0.10	Закрепление отсутствует
403	-	-	384883.73	3189137.52	Картометрический метод	0.10	Закрепление отсутствует
404	-	-	384893.49	3189143.30	Картометрический метод	0.10	Закрепление отсутствует
405	-	-	384901.52	3189156.60	Картометрический метод	0.10	Закрепление отсутствует
397	-	-	384891.74	3189172.78	Картометрический метод	0.10	Закрепление отсутствует
406	-	-	385368.66	3189625.74	Картометрический метод	0.10	Закрепление отсутствует
407	-	-	385335.90	3189455.99	Картометрический метод	0.10	Закрепление отсутствует
408	-	-	385344.83	3189428.62	Картометрический метод	0.10	Закрепление отсутствует
409	-	-	385358.04	3189418.22	Картометрический метод	0.10	Закрепление отсутствует
410	-	-	385388.49	3189413.59	Картометрический метод	0.10	Закрепление отсутствует
411	-	-	385433.88	3189397.98	Картометрический метод	0.10	Закрепление отсутствует
412	-	-	385455.12	3189403.17	Картометрический метод	0.10	Закрепление отсутствует
413	-	-	385464.88	3189411.26	Картометрический метод	0.10	Закрепление отсутствует
414	-	-	385484.94	3189463.27	Картометрический метод	0.10	Закрепление отсутствует
415	-	-	385507.90	3189503.72	Картометрический метод	0.10	Закрепление отсутствует
416	-	-	385522.21	3189544.76	Картометрический метод	0.10	Закрепление отсутствует
417	-	-	385605.95	3189693.27	Картометрический метод	0.10	Закрепление отсутствует

2. Сведения о характерных точках границ объекта							
Обозначение характерных точек границ	Существующие координаты, м		Измененные (уточненные) координаты, м		Метод определения координат характерной точки	Средняя квадратическая погрешность положения характерной точки (M <sub>t</sub> ), м	Описание обозначения точки на местности (при наличии)
	X	Y	X	Y			
1	2	3	4	5	6	7	8
418	-	-	385634.08	3189720.42	Картометрический метод	0.10	Закрепление отсутствует
419	-	-	385726.50	3189779.93	Картометрический метод	0.10	Закрепление отсутствует
420	-	-	385743.72	3189799.00	Картометрический метод	0.10	Закрепление отсутствует
421	-	-	385807.44	3189836.55	Картометрический метод	0.10	Закрепление отсутствует
422	-	-	385838.36	3189949.82	Картометрический метод	0.10	Закрепление отсутствует
423	-	-	385835.49	3189967.74	Картометрический метод	0.10	Закрепление отсутствует
424	-	-	385823.41	3189978.72	Картометрический метод	0.10	Закрепление отсутствует
425	-	-	385798.14	3189983.36	Картометрический метод	0.10	Закрепление отсутствует
426	-	-	385780.56	3189973.66	Картометрический метод	0.10	Закрепление отсутствует
427	-	-	385773.46	3189952.16	Картометрический метод	0.10	Закрепление отсутствует
428	-	-	385763.15	3189919.22	Картометрический метод	0.10	Закрепление отсутствует
429	-	-	385752.23	3189923.26	Картометрический метод	0.10	Закрепление отсутствует
430	-	-	385689.65	3189899.00	Картометрический метод	0.10	Закрепление отсутствует
431	-	-	385612.09	3189922.72	Картометрический метод	0.10	Закрепление отсутствует
432	-	-	385596.02	3189908.85	Картометрический метод	0.10	Закрепление отсутствует
433	-	-	385546.70	3189879.78	Картометрический метод	0.10	Закрепление отсутствует
434	-	-	385473.53	3189830.68	Картометрический метод	0.10	Закрепление отсутствует
435	-	-	385425.52	3189775.18	Картометрический метод	0.10	Закрепление отсутствует
436	-	-	385390.89	3189694.05	Картометрический метод	0.10	Закрепление отсутствует
406	-	-	385368.66	3189625.74	Картометрический метод	0.10	Закрепление отсутствует
437	-	-	383891.90	3187707.10	Картометрический метод	0.10	Закрепление отсутствует
438	-	-	383872.18	3187700.70	Картометрический метод	0.10	Закрепление отсутствует
439	-	-	383857.78	3187680.42	Картометрический метод	0.10	Закрепление отсутствует
440	-	-	383832.70	3187641.46	Картометрический метод	0.10	Закрепление отсутствует
441	-	-	383803.91	3187608.91	Картометрический метод	0.10	Закрепление отсутствует

2. Сведения о характерных точках границ объекта							
Обозначение характерных точек границ	Существующие координаты, м		Измененные (уточненные) координаты, м		Метод определения координат характерной точки	Средняя квадратическая погрешность положения характерной точки (M <sub>t</sub> ), м	Описание обозначения точки на местности (при наличии)
	X	Y	X	Y			
1	2	3	4	5	6	7	8
442	-	-	383792.71	3187602.50	Картометрический метод	0.10	Закрепление отсутствует
443	-	-	383752.73	3187587.04	Картометрический метод	0.10	Закрепление отсутствует
444	-	-	383735.14	3187579.03	Картометрический метод	0.10	Закрепление отсутствует
445	-	-	383712.73	3187532.60	Картометрический метод	0.10	Закрепление отсутствует
446	-	-	383697.78	3187485.62	Картометрический метод	0.10	Закрепление отсутствует
447	-	-	383695.64	3187470.68	Картометрический метод	0.10	Закрепление отсутствует
448	-	-	383705.76	3187456.26	Картометрический метод	0.10	Закрепление отсутствует
449	-	-	383716.95	3187459.47	Картометрический метод	0.10	Закрепление отсутствует
450	-	-	383732.43	3187497.36	Картометрический метод	0.10	Закрепление отсутствует
451	-	-	383742.05	3187540.06	Картометрический метод	0.10	Закрепление отсутствует
452	-	-	383750.05	3187552.87	Картометрический метод	0.10	Закрепление отсутствует
453	-	-	383760.18	3187554.47	Картометрический метод	0.10	Закрепление отсутствует
454	-	-	383788.06	3187518.42	Картометрический метод	0.10	Закрепление отсутствует
455	-	-	383813.44	3187509.62	Картометрический метод	0.10	Закрепление отсутствует
456	-	-	383865.14	3187500.00	Картометрический метод	0.10	Закрепление отсутствует
457	-	-	383873.12	3187494.12	Картометрический метод	0.10	Закрепление отсутствует
458	-	-	383875.78	3187478.64	Картометрический метод	0.10	Закрепление отсутствует
459	-	-	383864.04	3187453.56	Картометрический метод	0.10	Закрепление отсутствует
460	-	-	383844.84	3187426.87	Картометрический метод	0.10	Закрепление отсутствует
461	-	-	383830.97	3187403.39	Картометрический метод	0.10	Закрепление отсутствует
462	-	-	383835.76	3187390.04	Картометрический метод	0.10	Закрепление отсутствует
463	-	-	383827.22	3187364.96	Картометрический метод	0.10	Закрепление отсутствует
464	-	-	383811.21	3187320.66	Картометрический метод	0.10	Закрепление отсутствует
465	-	-	383804.80	3187285.96	Картометрический метод	0.10	Закрепление отсутствует
466	-	-	383801.05	3187268.34	Картометрический метод	0.10	Закрепление отсутствует

2. Сведения о характерных точках границ объекта							
Обозначение характерных точек границ	Существующие координаты, м		Измененные (уточненные) координаты, м		Метод определения координат характерной точки	Средняя квадратическая погрешность положения характерной точки (Mt), м	Описание обозначения точки на местности (при наличии)
	X	Y	X	Y			
1	2	3	4	5	6	7	8
467	-	-	383811.69	3187225.64	Картометрический метод	0.10	Закрепление отсутствует
468	-	-	383812.19	3187174.39	Картометрический метод	0.10	Закрепление отсутствует
469	-	-	383816.45	3187156.78	Картометрический метод	0.10	Закрепление отсутствует
470	-	-	383839.89	3187150.90	Картометрический метод	0.10	Закрепление отсутствует
471	-	-	383886.39	3187391.10	Картометрический метод	0.10	Закрепление отсутствует
472	-	-	383924.27	3187456.21	Картометрический метод	0.10	Закрепление отсутствует
473	-	-	383970.67	3187518.66	Картометрический метод	0.10	Закрепление отсутствует
474	-	-	383988.80	3187548.54	Картометрический метод	0.10	Закрепление отсутствует
475	-	-	384011.22	3187613.66	Картометрический метод	0.10	Закрепление отсутствует
476	-	-	384033.66	3187693.19	Картометрический метод	0.10	Закрепление отсутствует
477	-	-	384056.06	3187735.35	Картометрический метод	0.10	Закрепление отсутствует
478	-	-	383934.02	3187742.86	Картометрический метод	0.10	Закрепление отсутствует
479	-	-	383906.82	3187697.49	Картометрический метод	0.10	Закрепление отсутствует
437	-	-	383891.90	3187707.10	Картометрический метод	0.10	Закрепление отсутствует
480	-	-	385008.94	3188799.32	Картометрический метод	0.10	Закрепление отсутствует
481	-	-	384911.38	3188706.29	Картометрический метод	0.10	Закрепление отсутствует
482	-	-	384919.42	3188702.82	Картометрический метод	0.10	Закрепление отсутствует
483	-	-	384949.28	3188704.55	Картометрический метод	0.10	Закрепление отсутствует
484	-	-	384975.70	3188712.64	Картометрический метод	0.10	Закрепление отсутствует
485	-	-	385019.33	3188740.94	Картометрический метод	0.10	Закрепление отсутствует
486	-	-	385051.47	3188770.41	Картометрический метод	0.10	Закрепление отсутствует
487	-	-	385088.76	3188816.06	Картометрический метод	0.10	Закрепление отсутствует
488	-	-	385168.01	3188840.32	Картометрический метод	0.10	Закрепление отсутствует
489	-	-	385216.22	3188879.03	Картометрический метод	0.10	Закрепление отсутствует
490	-	-	385250.11	3188879.59	Картометрический метод	0.10	Закрепление отсутствует

2. Сведения о характерных точках границ объекта							
Обозначение характерных точек границ	Существующие координаты, м		Измененные (уточненные) координаты, м		Метод определения координат характерной точки	Средняя квадратическая погрешность положения характерной точки (M <sub>t</sub> ), м	Описание обозначения точки на местности (при наличии)
	X	Y	X	Y			
1	2	3	4	5	6	7	8
491	-	-	385266.18	3188884.21	Картометрический метод	0.10	Закрепление отсутствует
492	-	-	385283.97	3188910.22	Картометрический метод	0.10	Закрепление отсутствует
493	-	-	385294.27	3188958.18	Картометрический метод	0.10	Закрепление отсутствует
494	-	-	385282.77	3188981.31	Картометрический метод	0.10	Закрепление отсутствует
495	-	-	385264.38	3188999.23	Картометрический метод	0.10	Закрепление отсутствует
496	-	-	385255.73	3189032.75	Картометрический метод	0.10	Закрепление отсутствует
497	-	-	385241.36	3189047.78	Картометрический метод	0.10	Закрепление отсутствует
498	-	-	385171.87	3189041.44	Картометрический метод	0.10	Закрепление отсутствует
499	-	-	385158.11	3189007.35	Картометрический метод	0.10	Закрепление отсутствует
500	-	-	385069.19	3188877.91	Картометрический метод	0.10	Закрепление отсутствует
480	-	-	385008.94	3188799.32	Картометрический метод	0.10	Закрепление отсутствует
501	-	-	383962.34	3186910.13	Картометрический метод	0.10	Закрепление отсутствует
502	-	-	383958.62	3186928.28	Картометрический метод	0.10	Закрепление отсутствует
503	-	-	383965.02	3186948.02	Картометрический метод	0.10	Закрепление отсутствует
504	-	-	383945.85	3186966.18	Картометрический метод	0.10	Закрепление отсутствует
505	-	-	383944.80	3186990.73	Картометрический метод	0.10	Закрепление отсутствует
506	-	-	383930.94	3186992.34	Картометрический метод	0.10	Закрепление отсутствует
507	-	-	383910.70	3187021.70	Картометрический метод	0.10	Закрепление отсутствует
508	-	-	383935.78	3187082.02	Картометрический метод	0.10	Закрепление отсутствует
509	-	-	383896.36	3187099.64	Картометрический метод	0.10	Закрепление отсутствует
510	-	-	383862.78	3187108.19	Картометрический метод	0.10	Закрепление отсутствует
511	-	-	383848.41	3187131.68	Картометрический метод	0.10	Закрепление отсутствует
512	-	-	383826.00	3187080.98	Картометрический метод	0.10	Закрепление отсутствует
513	-	-	383790.25	3187014.26	Картометрический метод	0.10	Закрепление отсутствует
514	-	-	383804.64	3187008.38	Картометрический метод	0.10	Закрепление отсутствует



2. Сведения о характерных точках границ объекта							
Обозначение характерных точек границ	Существующие координаты, м		Измененные (уточненные) координаты, м		Метод определения координат характерной точки	Средняя квадратическая погрешность положения характерной точки (Mt), м	Описание обозначения точки на местности (при наличии)
	X	Y	X	Y			
1	2	3	4	5	6	7	8
515	-	-	383809.43	3187000.91	Картометрический метод	0.10	Закрепление отсутствует
516	-	-	383809.42	3186987.57	Картометрический метод	0.10	Закрепление отсутствует
517	-	-	383852.60	3186993.43	Картометрический метод	0.10	Закрепление отсутствует
518	-	-	383872.83	3186965.13	Картометрический метод	0.10	Закрепление отсутствует
519	-	-	383885.60	3186918.68	Картометрический метод	0.10	Закрепление отсутствует
520	-	-	383903.14	3186827.40	Картометрический метод	0.10	Закрепление отсутствует
521	-	-	383916.42	3186760.14	Картометрический метод	0.10	Закрепление отсутствует
522	-	-	383925.99	3186721.17	Картометрический метод	0.10	Закрепление отсутствует
523	-	-	383939.78	3186696.74	Картометрический метод	0.10	Закрепление отсутствует
524	-	-	383968.08	3186686.46	Картометрический метод	0.10	Закрепление отсутствует
525	-	-	383989.99	3186697.50	Картометрический метод	0.10	Закрепление отсутствует
526	-	-	383999.27	3186723.80	Картометрический метод	0.10	Закрепление отсутствует
527	-	-	384001.18	3186792.15	Картометрический метод	0.10	Закрепление отсутствует
528	-	-	383995.36	3186874.35	Картометрический метод	0.10	Закрепление отсутствует
529	-	-	383984.71	3186892.50	Картометрический метод	0.10	Закрепление отсутствует
530	-	-	383972.99	3186897.31	Картометрический метод	0.10	Закрепление отсутствует
501	-	-	383962.34	3186910.13	Картометрический метод	0.10	Закрепление отсутствует
531	-	-	384814.46	3189253.07	Картометрический метод	0.10	Закрепление отсутствует
532	-	-	384769.11	3189220.14	Картометрический метод	0.10	Закрепление отсутствует
533	-	-	384772.56	3189210.89	Картометрический метод	0.10	Закрепление отсутствует
534	-	-	384788.08	3189206.84	Картометрический метод	0.10	Закрепление отсутствует
535	-	-	384813.94	3189188.34	Картометрический метод	0.10	Закрепление отсутствует
536	-	-	384900.06	3189231.66	Картометрический метод	0.10	Закрепление отсутствует
537	-	-	384983.30	3189280.19	Картометрический метод	0.10	Закрепление отсутствует
538	-	-	385021.77	3189288.27	Картометрический метод	0.10	Закрепление отсутствует

2. Сведения о характерных точках границ объекта							
Обозначение характерных точек границ	Существующие координаты, м		Измененные (уточненные) координаты, м		Метод определения координат характерной точки	Средняя квадратическая погрешность положения характерной точки (M <sub>t</sub> ), м	Описание обозначения точки на местности (при наличии)
	X	Y	X	Y			
1	2	3	4	5	6	7	8
539	-	-	385075.17	3189313.69	Картометрический метод	0.10	Закрепление отсутствует
540	-	-	385158.98	3189374.93	Картометрический метод	0.10	Закрепление отсутствует
541	-	-	385165.85	3189394.58	Картометрический метод	0.10	Закрепление отсутствует
542	-	-	385162.39	3189410.77	Картометрический метод	0.10	Закрепление отсутствует
543	-	-	385147.46	3189417.12	Картометрический метод	0.10	Закрепление отсутствует
544	-	-	385131.37	3189425.80	Картометрический метод	0.10	Закрепление отсутствует
545	-	-	385085.44	3189390.56	Картометрический метод	0.10	Закрепление отсутствует
546	-	-	385079.14	3189376.11	Картометрический метод	0.10	Закрепление отсутствует
547	-	-	385073.98	3189357.04	Картометрический метод	0.10	Закрепление отсутствует
548	-	-	384971.79	3189303.32	Картометрический метод	0.10	Закрепление отсутствует
549	-	-	384867.30	3189249.59	Картометрический метод	0.10	Закрепление отсутствует
550	-	-	384848.36	3189238.61	Картометрический метод	0.10	Закрепление отсутствует
551	-	-	384840.32	3189239.77	Картометрический метод	0.10	Закрепление отсутствует
531	-	-	384814.46	3189253.07	Картометрический метод	0.10	Закрепление отсутствует
552	-	-	385211.72	3189982.35	Картометрический метод	0.10	Закрепление отсутствует
553	-	-	385206.00	3189960.39	Картометрический метод	0.10	Закрепление отсутствует
554	-	-	385211.76	3189939.00	Картометрический метод	0.10	Закрепление отсутствует
555	-	-	385239.36	3189900.27	Картометрический метод	0.10	Закрепление отсутствует
556	-	-	385259.46	3189903.16	Картометрический метод	0.10	Закрепление отсутствует
557	-	-	385274.95	3189919.34	Картометрический метод	0.10	Закрепление отсутствует
558	-	-	385280.11	3189932.05	Картометрический метод	0.10	Закрепление отсутствует
559	-	-	385299.62	3189953.43	Картометрический метод	0.10	Закрепление отсутствует
560	-	-	385324.88	3189964.41	Картометрический метод	0.10	Закрепление отсутствует
561	-	-	385332.92	3189977.12	Картометрический метод	0.10	Закрепление отсутствует
562	-	-	385325.43	3189997.35	Картометрический метод	0.10	Закрепление отсутствует

2. Сведения о характерных точках границ объекта							
Обозначение характерных точек границ	Существующие координаты, м		Измененные (уточненные) координаты, м		Метод определения координат характерной точки	Средняя квадратическая погрешность положения характерной точки (Mt), м	Описание обозначения точки на местности (при наличии)
	X	Y	X	Y			
1	2	3	4	5	6	7	8
563	-	-	385298.98	3190040.70	Картометрический метод	0.10	Закрепление отсутствует
564	-	-	385276.56	3190060.94	Картометрический метод	0.10	Закрепление отсутствует
565	-	-	385260.48	3190056.90	Картометрический метод	0.10	Закрепление отсутствует
566	-	-	385246.14	3190040.14	Картометрический метод	0.10	Закрепление отсутствует
567	-	-	385228.36	3190004.89	Картометрический метод	0.10	Закрепление отсутствует
552	-	-	385211.72	3189982.35	Картометрический метод	0.10	Закрепление отсутствует
568	-	-	383785.60	3187754.11	Картометрический метод	0.10	Закрепление отсутствует
569	-	-	383685.94	3187757.87	Картометрический метод	0.10	Закрепление отсутствует
570	-	-	383683.78	3187709.30	Картометрический метод	0.10	Закрепление отсутствует
571	-	-	383705.08	3187678.33	Картометрический метод	0.10	Закрепление отсутствует
572	-	-	383720.00	3187668.18	Картометрический метод	0.10	Закрепление отсутствует
573	-	-	383727.46	3187654.84	Картометрический метод	0.10	Закрепление отсутствует
574	-	-	383755.69	3187635.61	Картометрический метод	0.10	Закрепление отсутствует
575	-	-	383765.28	3187640.95	Картометрический метод	0.10	Закрепление отсутствует
576	-	-	383765.83	3187662.30	Картометрический метод	0.10	Закрепление отсутствует
577	-	-	383759.44	3187676.71	Картометрический метод	0.10	Закрепление отсутствует
578	-	-	383759.45	3187692.72	Картометрический метод	0.10	Закрепление отсутствует
579	-	-	383772.24	3187693.79	Картометрический метод	0.10	Закрепление отсутствует
580	-	-	383777.03	3187676.71	Картометрический метод	0.10	Закрепление отсутствует
581	-	-	383785.02	3187670.83	Картометрический метод	0.10	Закрепление отсутствует
582	-	-	383796.74	3187669.76	Картометрический метод	0.10	Закрепление отсутствует
583	-	-	383812.74	3187679.37	Картометрический метод	0.10	Закрепление отсутствует
584	-	-	383813.81	3187688.44	Картометрический метод	0.10	Закрепление отсутствует
568	-	-	383785.60	3187754.11	Картометрический метод	0.10	Закрепление отсутствует
585	-	-	385341.86	3189059.90	Картометрический метод	0.10	Закрепление отсутствует

2. Сведения о характерных точках границ объекта							
Обозначение характерных точек границ	Существующие координаты, м		Измененные (уточненные) координаты, м		Метод определения координат характерной точки	Средняя квадратическая погрешность положения характерной точки (Mt), м	Описание обозначения точки на местности (при наличии)
	X	Y	X	Y			
1	2	3	4	5	6	7	8
586	-	-	385328.10	3189039.09	Картометрический метод	0.10	Закрепление отсутствует
587	-	-	385328.68	3189020.02	Картометрический метод	0.10	Закрепление отсутствует
588	-	-	385349.38	3188994.01	Картометрический метод	0.10	Закрепление отсутствует
589	-	-	385379.26	3188972.61	Картометрический метод	0.10	Закрепление отсутствует
590	-	-	385393.62	3188969.14	Картометрический метод	0.10	Закрепление отсутствует
591	-	-	385457.92	3189004.38	Картометрический метод	0.10	Закрепление отсутствует
592	-	-	385472.26	3189033.27	Картометрический метод	0.10	Закрепление отсутствует
593	-	-	385418.82	3189070.86	Картометрический метод	0.10	Закрепление отсутствует
585	-	-	385341.86	3189059.90	Картометрический метод	0.10	Закрепление отсутствует
594	-	-	385454.50	3188970.86	Картометрический метод	0.10	Закрепление отсутствует
595	-	-	385448.20	3188958.14	Картометрический метод	0.10	Закрепление отсутствует
596	-	-	385451.67	3188930.40	Картометрический метод	0.10	Закрепление отсутствует
597	-	-	385466.04	3188907.28	Картометрический метод	0.10	Закрепление отсутствует
598	-	-	385479.26	3188902.66	Картометрический метод	0.10	Закрепление отсутствует
599	-	-	385578.63	3188892.80	Картометрический метод	0.10	Закрепление отсутствует
600	-	-	385548.70	3188968.52	Картометрический метод	0.10	Закрепление отсутствует
601	-	-	385508.48	3188990.50	Картометрический метод	0.10	Закрепление отсутствует
602	-	-	385474.60	3188985.88	Картометрический метод	0.10	Закрепление отсутствует
594	-	-	385454.50	3188970.86	Картометрический метод	0.10	Закрепление отсутствует
603	-	-	384247.54	3187052.58	Картометрический метод	0.10	Закрепление отсутствует
604	-	-	384188.92	3187057.93	Картометрический метод	0.10	Закрепление отсутствует
605	-	-	384147.89	3187065.42	Картометрический метод	0.10	Закрепление отсутствует
606	-	-	384102.59	3187061.69	Картометрический метод	0.10	Закрепление отсутствует
607	-	-	384092.98	3187038.20	Картометрический метод	0.10	Закрепление отсутствует
608	-	-	384094.57	3187015.79	Картометрический метод	0.10	Закрепление отсутствует

2. Сведения о характерных точках границ объекта							
Обозначение характерных точек границ	Существующие координаты, м		Измененные (уточненные) координаты, м		Метод определения координат характерной точки	Средняя квадратическая погрешность положения характерной точки (M <sub>t</sub> ), м	Описание обозначения точки на местности (при наличии)
	X	Y	X	Y			
1	2	3	4	5	6	7	8
609	-	-	384107.90	3187026.46	Картометрический метод	0.10	Закрепление отсутствует
610	-	-	384140.41	3187036.06	Картометрический метод	0.10	Закрепление отсутствует
611	-	-	384149.47	3187033.92	Картометрический метод	0.10	Закрепление отсутствует
612	-	-	384157.46	3187024.84	Картометрический метод	0.10	Закрепление отсутствует
613	-	-	384180.38	3187029.64	Картометрический метод	0.10	Закрепление отсутствует
614	-	-	384199.56	3187015.76	Картометрический метод	0.10	Закрепление отсутствует
615	-	-	384197.42	3186989.07	Картометрический метод	0.10	Закрепление отсутствует
616	-	-	384170.75	3186963.99	Картометрический метод	0.10	Закрепление отсутствует
617	-	-	384153.68	3186944.78	Картометрический метод	0.10	Закрепление отсутствует
618	-	-	384155.28	3186937.83	Картометрический метод	0.10	Закрепление отсутствует
619	-	-	384180.32	3186925.02	Картометрический метод	0.10	Закрепление отсутствует
620	-	-	384200.60	3186972.52	Картометрический метод	0.10	Закрепление отсутствует
621	-	-	384226.20	3187014.15	Картометрический метод	0.10	Закрепление отсутствует
622	-	-	384238.47	3187028.56	Картометрический метод	0.10	Закрепление отсутствует
623	-	-	384252.86	3187026.95	Картометрический метод	0.10	Закрепление отсутствует
624	-	-	384273.66	3187055.24	Картометрический метод	0.10	Закрепление отсутствует
603	-	-	384247.54	3187052.58	Картометрический метод	0.10	Закрепление отсутствует
625	-	-	383768.57	3187802.68	Картометрический метод	0.10	Закрепление отсутствует
626	-	-	383760.58	3187808.56	Картометрический метод	0.10	Закрепление отсутствует
627	-	-	383760.59	3187818.70	Картометрический метод	0.10	Закрепление отсутствует
628	-	-	383687.04	3187809.64	Картометрический метод	0.10	Закрепление отсутствует
629	-	-	383663.59	3187809.65	Картометрический метод	0.10	Закрепление отсутствует
630	-	-	383641.18	3187773.90	Картометрический метод	0.10	Закрепление отсутствует
631	-	-	383832.51	3187765.84	Картометрический метод	0.10	Закрепление отсутствует
632	-	-	383836.25	3187788.79	Картометрический метод	0.10	Закрепление отсутствует

2. Сведения о характерных точках границ объекта							
Обозначение характерных точек границ	Существующие координаты, м		Измененные (уточненные) координаты, м		Метод определения координат характерной точки	Средняя квадратическая погрешность положения характерной точки (Mt), м	Описание обозначения точки на местности (при наличии)
	X	Y	X	Y			
1	2	3	4	5	6	7	8
633	-	-	383834.66	3187804.27	Картометрический метод	0.10	Закрепление отсутствует
634	-	-	383827.20	3187812.81	Картометрический метод	0.10	Закрепление отсутствует
635	-	-	383816.01	3187814.95	Картометрический метод	0.10	Закрепление отсутствует
636	-	-	383802.15	3187808.55	Картометрический метод	0.10	Закрепление отсутствует
625	-	-	383768.57	3187802.68	Картометрический метод	0.10	Закрепление отсутствует
637	-	-	383483.44	3187790.48	Картометрический метод	0.10	Закрепление отсутствует
638	-	-	383415.08	3187713.73	Картометрический метод	0.10	Закрепление отсутствует
639	-	-	383504.72	3187726.42	Картометрический метод	0.10	Закрепление отсутствует
640	-	-	383546.29	3187725.34	Картометрический метод	0.10	Закрепление отсутствует
641	-	-	383588.96	3187795.79	Картометрический метод	0.10	Закрепление отсутствует
642	-	-	383539.39	3187774.46	Картометрический метод	0.10	Закрепление отсутствует
643	-	-	383527.13	3187775.52	Картометрический метод	0.10	Закрепление отсутствует
644	-	-	383513.28	3187782.47	Картометрический метод	0.10	Закрепление отсутствует
645	-	-	383508.49	3187796.88	Картометрический метод	0.10	Закрепление отсутствует
637	-	-	383483.44	3187790.48	Картометрический метод	0.10	Закрепление отсутствует
646	-	-	384052.46	3187012.06	Картометрический метод	0.10	Закрепление отсутствует
647	-	-	384032.24	3187057.97	Картометрический метод	0.10	Закрепление отсутствует
648	-	-	384033.84	3187070.24	Картометрический метод	0.10	Закрепление отсутствует
649	-	-	383992.28	3187075.06	Картометрический метод	0.10	Закрепление отсутствует
650	-	-	383971.99	3187023.29	Картометрический метод	0.10	Закрепление отсутствует
651	-	-	383990.65	3187030.22	Картометрический метод	0.10	Закрепление отсутствует
652	-	-	384016.76	3187015.81	Картометрический метод	0.10	Закрепление отсутствует
653	-	-	384015.68	3187003.00	Картометрический метод	0.10	Закрепление отсутствует
654	-	-	384005.01	3186969.37	Картометрический метод	0.10	Закрепление отсутствует
655	-	-	384018.86	3186966.16	Картометрический метод	0.10	Закрепление отсутствует



**ТЕКСТОВОЕ ОПИСАНИЕ**  
**местоположения границ населенных пунктов, территориальных зон**

Прохождение границы		Описание прохождения границы
от точки	до точки	
1	2	3
1	2	-
2	3	-
3	4	-
4	5	-
5	6	-
6	7	-
7	8	-
8	9	-
9	10	-
10	11	-
11	12	-
12	13	-
13	14	-
14	15	-
15	16	-
16	17	-
17	18	-
18	19	-
19	20	-
20	21	-
21	22	-
22	23	-
23	24	-
24	25	-
25	26	-
26	27	-
27	28	-
28	29	-
29	30	-
30	31	-
31	32	-
32	33	-
33	34	-
34	35	-
35	36	-
36	37	-
37	38	-



**ТЕКСТОВОЕ ОПИСАНИЕ**  
**местоположения границ населенных пунктов, территориальных зон**

Прохождение границы		Описание прохождения границы
от точки	до точки	
1	2	3
38	39	-
39	40	-
40	41	-
41	42	-
42	43	-
43	44	-
44	45	-
45	46	-
46	47	-
47	48	-
48	49	-
49	50	-
50	51	-
51	52	-
52	53	-
53	54	-
54	55	-
55	56	-
56	57	-
57	58	-
58	59	-
59	60	-
60	61	-
61	62	-
62	63	-
63	64	-
64	65	-
65	66	-
66	67	-
67	68	-
68	69	-
69	70	-
70	71	-
71	72	-
72	73	-
73	74	-
74	75	-

**ТЕКСТОВОЕ ОПИСАНИЕ**  
**местоположения границ населенных пунктов, территориальных зон**

Прохождение границы		Описание прохождения границы
от точки	до точки	
1	2	3
75	76	-
76	77	-
77	78	-
78	79	-
79	80	-
80	81	-
81	82	-
82	83	-
83	84	-
84	85	-
85	86	-
86	87	-
87	88	-
88	89	-
89	90	-
90	91	-
91	92	-
92	93	-
93	94	-
94	95	-
95	96	-
96	97	-
97	98	-
98	99	-
99	100	-
100	101	-
101	102	-
102	103	-
103	104	-
104	1	-
105	106	-
106	107	-
107	108	-
108	109	-
109	110	-
110	111	-
111	112	-

**ТЕКСТОВОЕ ОПИСАНИЕ**  
**местоположения границ населенных пунктов, территориальных зон**

Прохождение границы		Описание прохождения границы
от точки	до точки	
1	2	3
112	113	-
113	114	-
114	115	-
115	116	-
116	117	-
117	118	-
118	119	-
119	120	-
120	121	-
121	122	-
122	123	-
123	124	-
124	125	-
125	126	-
126	127	-
127	128	-
128	129	-
129	130	-
130	131	-
131	132	-
132	133	-
133	134	-
134	135	-
135	136	-
136	137	-
137	138	-
138	139	-
139	140	-
140	141	-
141	142	-
142	143	-
143	144	-
144	145	-
145	146	-
146	147	-
147	148	-
148	149	-

**ТЕКСТОВОЕ ОПИСАНИЕ**  
**местоположения границ населенных пунктов, территориальных зон**

Прохождение границы		Описание прохождения границы
от точки	до точки	
1	2	3
149	150	-
150	151	-
151	152	-
152	153	-
153	154	-
154	155	-
155	156	-
156	157	-
157	158	-
158	159	-
159	160	-
160	161	-
161	162	-
162	163	-
163	164	-
164	165	-
165	166	-
166	167	-
167	168	-
168	169	-
169	170	-
170	171	-
171	172	-
172	173	-
173	174	-
174	175	-
175	176	-
176	177	-
177	178	-
178	179	-
179	180	-
180	181	-
181	182	-
182	183	-
183	184	-
184	185	-
185	186	-

**ТЕКСТОВОЕ ОПИСАНИЕ**  
**местоположения границ населенных пунктов, территориальных зон**

Прохождение границы		Описание прохождения границы
от точки	до точки	
1	2	3
186	187	-
187	188	-
188	189	-
189	190	-
190	191	-
191	192	-
192	193	-
193	194	-
194	195	-
195	196	-
196	197	-
197	198	-
198	199	-
199	200	-
200	201	-
201	202	-
202	203	-
203	204	-
204	205	-
205	206	-
206	207	-
207	208	-
208	209	-
209	210	-
210	211	-
211	212	-
212	213	-
213	214	-
214	215	-
215	216	-
216	217	-
217	218	-
218	219	-
219	220	-
220	221	-
221	222	-
222	223	-

**ТЕКСТОВОЕ ОПИСАНИЕ**  
**местоположения границ населенных пунктов, территориальных зон**

Прохождение границы		Описание прохождения границы
от точки	до точки	
1	2	3
223	224	-
224	225	-
225	226	-
226	227	-
227	228	-
228	229	-
229	230	-
230	231	-
231	232	-
232	233	-
233	234	-
234	235	-
235	236	-
236	237	-
237	238	-
238	239	-
239	240	-
240	241	-
241	242	-
242	243	-
243	244	-
244	245	-
245	246	-
246	247	-
247	248	-
248	249	-
249	250	-
250	251	-
251	252	-
252	253	-
253	254	-
254	255	-
255	256	-
256	257	-
257	258	-
258	259	-
259	260	-

**ТЕКСТОВОЕ ОПИСАНИЕ**  
**местоположения границ населенных пунктов, территориальных зон**

Прохождение границы		Описание прохождения границы
от точки	до точки	
1	2	3
260	261	-
261	262	-
262	263	-
263	264	-
264	265	-
265	266	-
266	267	-
267	268	-
268	269	-
269	270	-
270	271	-
271	272	-
272	273	-
273	274	-
274	275	-
275	276	-
276	277	-
277	278	-
278	279	-
279	280	-
280	281	-
281	282	-
282	283	-
283	284	-
284	285	-
285	286	-
286	287	-
287	288	-
288	289	-
289	290	-
290	291	-
291	292	-
292	293	-
293	294	-
294	295	-
295	296	-
296	297	-

**ТЕКСТОВОЕ ОПИСАНИЕ**  
**местоположения границ населенных пунктов, территориальных зон**

Прохождение границы		Описание прохождения границы
от точки	до точки	
1	2	3
297	298	-
298	299	-
299	300	-
300	301	-
301	302	-
302	303	-
303	304	-
304	305	-
305	306	-
306	307	-
307	308	-
308	309	-
309	310	-
310	311	-
311	312	-
312	313	-
313	314	-
314	315	-
315	316	-
316	317	-
317	318	-
318	319	-
319	320	-
320	321	-
321	322	-
322	323	-
323	324	-
324	325	-
325	326	-
326	327	-
327	328	-
328	329	-
329	330	-
330	331	-
331	332	-
332	333	-
333	334	-



**ТЕКСТОВОЕ ОПИСАНИЕ**  
**местоположения границ населенных пунктов, территориальных зон**

Прохождение границы		Описание прохождения границы
от точки	до точки	
1	2	3
334	335	-
335	336	-
336	337	-
337	338	-
338	339	-
339	340	-
340	341	-
341	342	-
342	343	-
343	344	-
344	345	-
345	346	-
346	347	-
347	348	-
348	349	-
349	350	-
350	351	-
351	352	-
352	353	-
353	354	-
354	355	-
355	356	-
356	357	-
357	358	-
358	359	-
359	360	-
360	361	-
361	362	-
362	363	-
363	364	-
364	365	-
365	366	-
366	367	-
367	368	-
368	369	-
369	370	-
370	371	-

**ТЕКСТОВОЕ ОПИСАНИЕ**  
**местоположения границ населенных пунктов, территориальных зон**

Прохождение границы		Описание прохождения границы
от точки	до точки	
1	2	3
371	372	-
372	373	-
373	105	-
374	375	-
375	376	-
376	377	-
377	378	-
378	379	-
379	380	-
380	381	-
381	382	-
382	383	-
383	384	-
384	374	-
385	386	-
386	387	-
387	388	-
388	389	-
389	390	-
390	391	-
391	392	-
392	393	-
393	394	-
394	395	-
395	396	-
396	385	-
397	398	-
398	399	-
399	400	-
400	401	-
401	402	-
402	403	-
403	404	-
404	405	-
405	397	-
406	407	-
407	408	-

**ТЕКСТОВОЕ ОПИСАНИЕ**  
**местоположения границ населенных пунктов, территориальных зон**

Прохождение границы		Описание прохождения границы
от точки	до точки	
1	2	3
408	409	-
409	410	-
410	411	-
411	412	-
412	413	-
413	414	-
414	415	-
415	416	-
416	417	-
417	418	-
418	419	-
419	420	-
420	421	-
421	422	-
422	423	-
423	424	-
424	425	-
425	426	-
426	427	-
427	428	-
428	429	-
429	430	-
430	431	-
431	432	-
432	433	-
433	434	-
434	435	-
435	436	-
436	406	-
437	438	-
438	439	-
439	440	-
440	441	-
441	442	-
442	443	-
443	444	-
444	445	-

**ТЕКСТОВОЕ ОПИСАНИЕ**  
**местоположения границ населенных пунктов, территориальных зон**

Прохождение границы		Описание прохождения границы
от точки	до точки	
1	2	3
445	446	-
446	447	-
447	448	-
448	449	-
449	450	-
450	451	-
451	452	-
452	453	-
453	454	-
454	455	-
455	456	-
456	457	-
457	458	-
458	459	-
459	460	-
460	461	-
461	462	-
462	463	-
463	464	-
464	465	-
465	466	-
466	467	-
467	468	-
468	469	-
469	470	-
470	471	-
471	472	-
472	473	-
473	474	-
474	475	-
475	476	-
476	477	-
477	478	-
478	479	-
479	437	-
480	481	-
481	482	-

**ТЕКСТОВОЕ ОПИСАНИЕ**  
**местоположения границ населенных пунктов, территориальных зон**

Прохождение границы		Описание прохождения границы
от точки	до точки	
1	2	3
482	483	-
483	484	-
484	485	-
485	486	-
486	487	-
487	488	-
488	489	-
489	490	-
490	491	-
491	492	-
492	493	-
493	494	-
494	495	-
495	496	-
496	497	-
497	498	-
498	499	-
499	500	-
500	480	-
501	502	-
502	503	-
503	504	-
504	505	-
505	506	-
506	507	-
507	508	-
508	509	-
509	510	-
510	511	-
511	512	-
512	513	-
513	514	-
514	515	-
515	516	-
516	517	-
517	518	-
518	519	-

**ТЕКСТОВОЕ ОПИСАНИЕ**  
**местоположения границ населенных пунктов, территориальных зон**

Прохождение границы		Описание прохождения границы
от точки	до точки	
1	2	3
519	520	-
520	521	-
521	522	-
522	523	-
523	524	-
524	525	-
525	526	-
526	527	-
527	528	-
528	529	-
529	530	-
530	501	-
531	532	-
532	533	-
533	534	-
534	535	-
535	536	-
536	537	-
537	538	-
538	539	-
539	540	-
540	541	-
541	542	-
542	543	-
543	544	-
544	545	-
545	546	-
546	547	-
547	548	-
548	549	-
549	550	-
550	551	-
551	531	-
552	553	-
553	554	-
554	555	-
555	556	-

**ТЕКСТОВОЕ ОПИСАНИЕ**  
**местоположения границ населенных пунктов, территориальных зон**

Прохождение границы		Описание прохождения границы
от точки	до точки	
1	2	3
556	557	-
557	558	-
558	559	-
559	560	-
560	561	-
561	562	-
562	563	-
563	564	-
564	565	-
565	566	-
566	567	-
567	552	-
568	569	-
569	570	-
570	571	-
571	572	-
572	573	-
573	574	-
574	575	-
575	576	-
576	577	-
577	578	-
578	579	-
579	580	-
580	581	-
581	582	-
582	583	-
583	584	-
584	568	-
585	586	-
586	587	-
587	588	-
588	589	-
589	590	-
590	591	-
591	592	-
592	593	-

**ТЕКСТОВОЕ ОПИСАНИЕ**  
**местоположения границ населенных пунктов, территориальных зон**

Прохождение границы		Описание прохождения границы
от точки	до точки	
1	2	3
593	585	-
594	595	-
595	596	-
596	597	-
597	598	-
598	599	-
599	600	-
600	601	-
601	602	-
602	594	-
603	604	-
604	605	-
605	606	-
606	607	-
607	608	-
608	609	-
609	610	-
610	611	-
611	612	-
612	613	-
613	614	-
614	615	-
615	616	-
616	617	-
617	618	-
618	619	-
619	620	-
620	621	-
621	622	-
622	623	-
623	624	-
624	603	-
625	626	-
626	627	-
627	628	-
628	629	-
629	630	-

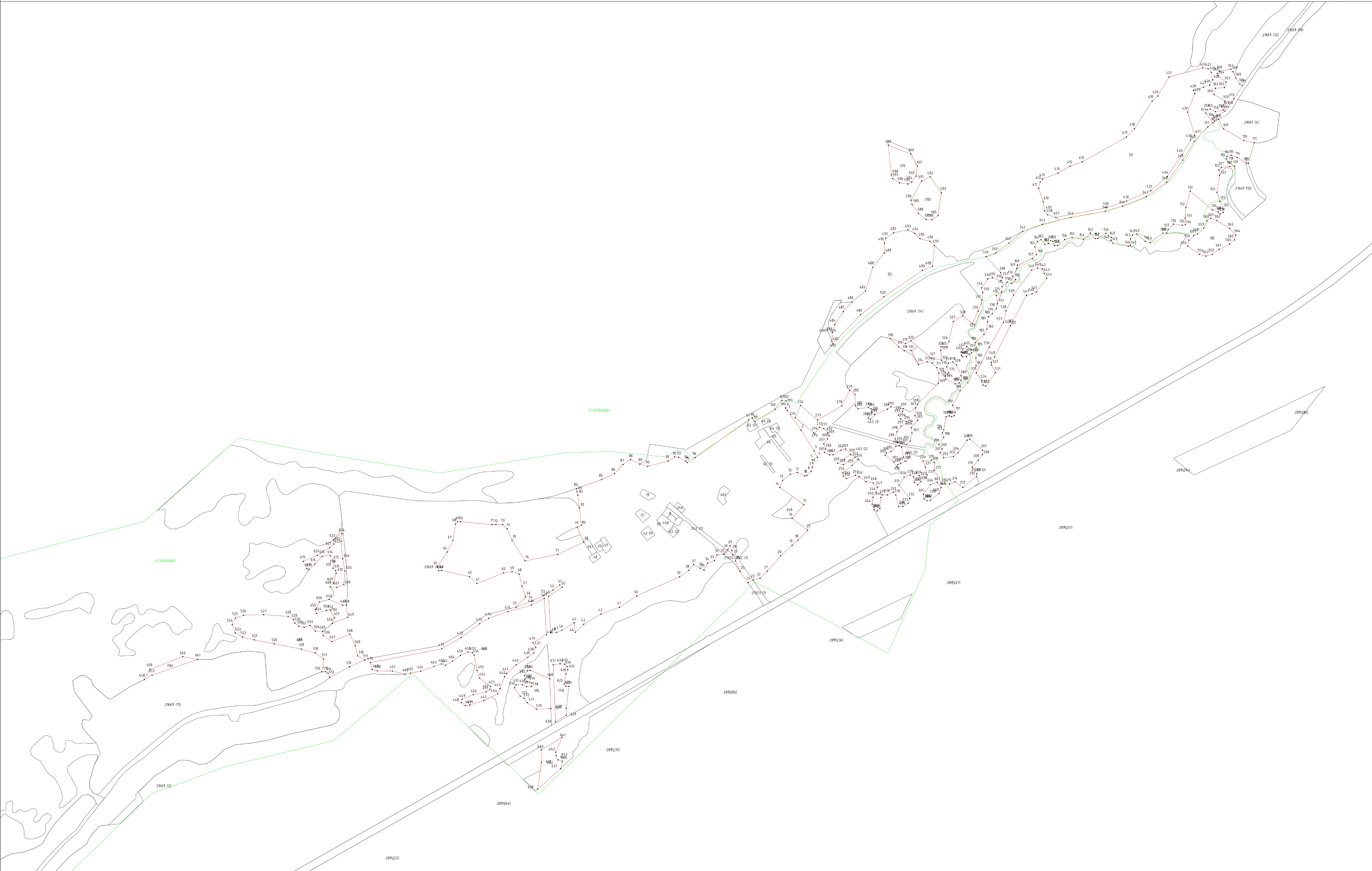


**ТЕКСТОВОЕ ОПИСАНИЕ**  
**местоположения границ населенных пунктов, территориальных зон**

Прохождение границы		Описание прохождения границы
от точки	до точки	
1	2	3
630	631	-
631	632	-
632	633	-
633	634	-
634	635	-
635	636	-
636	625	-
637	638	-
638	639	-
639	640	-
640	641	-
641	642	-
642	643	-
643	644	-
644	645	-
645	637	-
646	647	-
647	648	-
648	649	-
649	650	-
650	651	-
651	652	-
652	653	-
653	654	-
654	655	-
655	656	-
656	646	-
657	658	-
658	659	-
659	660	-
660	661	-
661	657	-
662	663	-
663	664	-
664	665	-
665	666	-
666	667	-

**ТЕКСТОВОЕ ОПИСАНИЕ**  
**местоположения границ населенных пунктов, территориальных зон**

Прохождение границы		Описание прохождения границы
от точки	до точки	
1	2	3
667	668	-
668	669	-
669	662	-



Условные обозначения  
 • - Характерная точка границы, сведения о которой позволяют однозначно определить ее положение на местности  
 :3 - Кадастровый номер земельного участка  
 47:13:012001 - Номер кадастрового квартала

1 - Обозначение новой характерной точки  
 289 (14) - Обозначение контура земельного участка  
 - граница кадастрового деления

- граница населенного пункта  
 - Часть границы, сведения ЕПРН о которой позволяют однозначно определить ее положение на местности

Масштаб 1:4000

Подпись \_\_\_\_\_  
 Место для оттиска печати (при наличии) лица, составившего описание местоположения границ объекта

Дата " \_\_\_\_ " \_\_\_\_\_ г.

**ГРАФИЧЕСКОЕ ОПИСАНИЕ**

**местоположения границ населенных пунктов, территориальных зон, особо охраняемых природных территорий, зон с особыми условиями использования территории**

**деревня Свирь Тихвинского муниципального района Ленинградской области**

(наименование объекта, местоположение границ которого описано (далее - объект))

**Раздел 1****Сведения об объекте**

<b>№ п/п</b>	<b>Характеристики объекта</b>	<b>Описание характеристик</b>
<b>1</b>	<b>2</b>	<b>3</b>
1.	Местоположение объекта	Ленинградская область, район Тихвинский, деревня Свирь
2.	Площадь объекта +/- величина погрешности определения площади (Р +/- Дельта Р)	1165985 +/- 353 м <sup>2</sup>
3.	Иные характеристики объекта	-

## Раздел 2

## Сведения о местоположении границ объекта

1. Система координат -

2. Сведения о характерных точках границ объекта

Обозначение характерных точек границ	Координаты, м		Метод определения координат характерной точки	Средняя квадратическая погрешность положения характерной точки (Mt), м	Описание обозначения точки на местности (при наличии)
	X	Y			
1	2	3	4	5	6
-	-	-	-	-	-

3. Сведения о характерных точках части (частей) границы объекта

Обозначение характерных точек части границы	Координаты, м		Метод определения координат характерной точки	Средняя квадратическая погрешность положения характерной точки (Mt), м	Описание обозначения точки на местности (при наличии)
	X	Y			
1	2	3	4	5	6
-	-	-	-	-	-

## Раздел 3

## Сведения о местоположении измененных (уточненных) границ объекта

1. Система координат МСК-47, зона 3

2. Сведения о характерных точках границ объекта

Обозначение характерных точек границ	Существующие координаты, м		Измененные (уточненные) координаты, м		Метод определения координат характерной точки	Средняя квадратическая погрешность положения характерной точки (M <sub>t</sub> ), м	Описание обозначения точки на местности (при наличии)
	X	Y	X	Y			
1	2	3	4	5	6	7	8
1	-	-	410794.52	3198264.98	Картометрический метод	0.10	Закрепление отсутствует
2	-	-	410532.50	3198766.90	Картометрический метод	0.10	Закрепление отсутствует
3	-	-	410494.62	3198770.34	Картометрический метод	0.10	Закрепление отсутствует
4	-	-	410466.83	3198801.17	Картометрический метод	0.10	Закрепление отсутствует
5	-	-	410462.37	3198806.49	Картометрический метод	0.10	Закрепление отсутствует
6	-	-	410443.00	3198836.24	Картометрический метод	0.10	Закрепление отсутствует
7	-	-	410428.00	3198853.42	Картометрический метод	0.10	Закрепление отсутствует
8	-	-	410403.63	3198866.75	Картометрический метод	0.10	Закрепление отсутствует
9	-	-	410367.13	3198872.45	Картометрический метод	0.10	Закрепление отсутствует
10	-	-	410336.46	3198889.17	Картометрический метод	0.10	Закрепление отсутствует
11	-	-	410303.93	3198920.85	Картометрический метод	0.10	Закрепление отсутствует
12	-	-	410200.65	3199054.58	Картометрический метод	0.10	Закрепление отсутствует
13	-	-	410214.88	3199064.01	Картометрический метод	0.10	Закрепление отсутствует
14	-	-	410224.77	3199076.72	Картометрический метод	0.10	Закрепление отсутствует
15	-	-	410228.64	3199096.02	Картометрический метод	0.10	Закрепление отсутствует
16	-	-	410213.52	3199114.74	Картометрический метод	0.10	Закрепление отсутствует
17	-	-	410199.18	3199117.10	Картометрический метод	0.10	Закрепление отсутствует
18	-	-	410182.49	3199110.65	Картометрический метод	0.10	Закрепление отсутствует
19	-	-	410171.23	3199106.30	Картометрический метод	0.10	Закрепление отсутствует
20	-	-	410161.99	3199100.89	Картометрический метод	0.10	Закрепление отсутствует
21	-	-	410125.72	3199158.18	Картометрический метод	0.10	Закрепление отсутствует
22	-	-	410109.66	3199183.64	Картометрический метод	0.10	Закрепление отсутствует

2. Сведения о характерных точках границ объекта							
Обозначение характерных точек границ	Существующие координаты, м		Измененные (уточненные) координаты, м		Метод определения координат характерной точки	Средняя квадратическая погрешность положения характерной точки (Mt), м	Описание обозначения точки на местности (при наличии)
	X	Y	X	Y			
1	2	3	4	5	6	7	8
23	-	-	410094.61	3199204.71	Картометрический метод	0.10	Закрепление отсутствует
24	-	-	410030.95	3199299.15	Картометрический метод	0.10	Закрепление отсутствует
25	-	-	410042.18	3199331.71	Картометрический метод	0.10	Закрепление отсутствует
26	-	-	410014.36	3199349.38	Картометрический метод	0.10	Закрепление отсутствует
27	-	-	410010.62	3199348.32	Картометрический метод	0.10	Закрепление отсутствует
28	-	-	410009.22	3199370.73	Картометрический метод	0.10	Закрепление отсутствует
29	-	-	410036.16	3199392.44	Картометрический метод	0.10	Закрепление отсутствует
30	-	-	410086.98	3199440.16	Картометрический метод	0.10	Закрепление отсутствует
31	-	-	410146.31	3199414.94	Картометрический метод	0.10	Закрепление отсутствует
32	-	-	410165.80	3199403.00	Картометрический метод	0.10	Закрепление отсутствует
33	-	-	410110.84	3199570.66	Картометрический метод	0.10	Закрепление отсутствует
34	-	-	409961.08	3199553.00	Картометрический метод	0.10	Закрепление отсутствует
35	-	-	409962.78	3199568.62	Картометрический метод	0.10	Закрепление отсутствует
36	-	-	410041.32	3199586.26	Картометрический метод	0.10	Закрепление отсутствует
37	-	-	410142.32	3199598.14	Картометрический метод	0.10	Закрепление отсутствует
38	-	-	410212.18	3199605.35	Картометрический метод	0.10	Закрепление отсутствует
39	-	-	410017.86	3199977.20	Картометрический метод	0.10	Закрепление отсутствует
40	-	-	410038.73	3199986.70	Картометрический метод	0.10	Закрепление отсутствует
41	-	-	409971.71	3200112.94	Картометрический метод	0.10	Закрепление отсутствует
42	-	-	409916.59	3200216.75	Картометрический метод	0.10	Закрепление отсутствует
43	-	-	409902.67	3200241.52	Картометрический метод	0.10	Закрепление отсутствует
44	-	-	409863.77	3200310.10	Картометрический метод	0.10	Закрепление отсутствует
45	-	-	409842.02	3200348.45	Картометрический метод	0.10	Закрепление отсутствует
46	-	-	409837.07	3200312.81	Картометрический метод	0.10	Закрепление отсутствует
47	-	-	409834.69	3200317.80	Картометрический метод	0.10	Закрепление отсутствует

2. Сведения о характерных точках границ объекта							
Обозначение характерных точек границ	Существующие координаты, м		Измененные (уточненные) координаты, м		Метод определения координат характерной точки	Средняя квадратическая погрешность положения характерной точки (Mt), м	Описание обозначения точки на местности (при наличии)
	X	Y	X	Y			
1	2	3	4	5	6	7	8
48	-	-	409830.58	3200321.70	Картометрический метод	0.10	Закрепление отсутствует
49	-	-	409824.74	3200325.15	Картометрический метод	0.10	Закрепление отсутствует
50	-	-	409813.30	3200329.83	Картометрический метод	0.10	Закрепление отсутствует
51	-	-	409739.62	3200358.28	Картометрический метод	0.10	Закрепление отсутствует
52	-	-	409685.70	3200376.93	Картометрический метод	0.10	Закрепление отсутствует
53	-	-	409643.30	3200386.55	Картометрический метод	0.10	Закрепление отсутствует
54	-	-	409603.99	3200391.35	Картометрический метод	0.10	Закрепление отсутствует
55	-	-	409559.25	3200392.78	Картометрический метод	0.10	Закрепление отсутствует
56	-	-	409498.28	3200384.62	Картометрический метод	0.10	Закрепление отсутствует
57	-	-	409482.36	3200383.17	Картометрический метод	0.10	Закрепление отсутствует
58	-	-	409465.39	3200375.50	Картометрический метод	0.10	Закрепление отсутствует
59	-	-	409479.05	3200206.96	Картометрический метод	0.10	Закрепление отсутствует
60	-	-	409482.42	3200103.32	Картометрический метод	0.10	Закрепление отсутствует
61	-	-	409497.90	3199990.58	Картометрический метод	0.10	Закрепление отсутствует
62	-	-	409520.96	3199912.38	Картометрический метод	0.10	Закрепление отсутствует
63	-	-	409536.26	3199851.59	Картометрический метод	0.10	Закрепление отсутствует
64	-	-	409555.11	3199819.96	Картометрический метод	0.10	Закрепление отсутствует
65	-	-	409572.27	3199768.46	Картометрический метод	0.10	Закрепление отсутствует
66	-	-	409593.47	3199724.04	Картометрический метод	0.10	Закрепление отсутствует
67	-	-	409626.79	3199624.10	Картометрический метод	0.10	Закрепление отсутствует
68	-	-	409657.75	3199444.72	Картометрический метод	0.10	Закрепление отсутствует
69	-	-	409673.90	3199283.52	Картометрический метод	0.10	Закрепление отсутствует
70	-	-	409698.55	3199139.50	Картометрический метод	0.10	Закрепление отсутствует
71	-	-	409725.22	3199057.88	Картометрический метод	0.10	Закрепление отсутствует
72	-	-	409740.70	3198999.56	Картометрический метод	0.10	Закрепление отсутствует



2. Сведения о характерных точках границ объекта							
Обозначение характерных точек границ	Существующие координаты, м		Измененные (уточненные) координаты, м		Метод определения координат характерной точки	Средняя квадратическая погрешность положения характерной точки (Mt), м	Описание обозначения точки на местности (при наличии)
	X	Y	X	Y			
1	2	3	4	5	6	7	8
73	-	-	409855.29	3198802.29	Картометрический метод	0.10	Закрепление отсутствует
74	-	-	409904.42	3198707.72	Картометрический метод	0.10	Закрепление отсутствует
75	-	-	410027.26	3198424.36	Картометрический метод	0.10	Закрепление отсутствует
76	-	-	410027.89	3198422.50	Картометрический метод	0.10	Закрепление отсутствует
77	-	-	410051.19	3198432.86	Картометрический метод	0.10	Закрепление отсутствует
78	-	-	410062.14	3198415.03	Картометрический метод	0.10	Закрепление отсутствует
79	-	-	410058.31	3198404.20	Картометрический метод	0.10	Закрепление отсутствует
80	-	-	410163.54	3198237.28	Картометрический метод	0.10	Закрепление отсутствует
81	-	-	410192.82	3198194.73	Картометрический метод	0.10	Закрепление отсутствует
82	-	-	410222.11	3198159.81	Картометрический метод	0.10	Закрепление отсутствует
83	-	-	410294.80	3198101.99	Картометрический метод	0.10	Закрепление отсутствует
84	-	-	410349.04	3198068.17	Картометрический метод	0.10	Закрепление отсутствует
85	-	-	410406.53	3198074.72	Картометрический метод	0.10	Закрепление отсутствует
86	-	-	410448.26	3198068.41	Картометрический метод	0.10	Закрепление отсутствует
87	-	-	410533.45	3198007.08	Картометрический метод	0.10	Закрепление отсутствует
88	-	-	410546.47	3198036.53	Картометрический метод	0.10	Закрепление отсутствует
89	-	-	410557.32	3198040.90	Картометрический метод	0.10	Закрепление отсутствует
90	-	-	410589.86	3197995.08	Картометрический метод	0.10	Закрепление отсутствует
91	-	-	410554.56	3197943.28	Картометрический метод	0.10	Закрепление отсутствует
92	-	-	410631.09	3197848.88	Картометрический метод	0.10	Закрепление отсутствует
93	-	-	410650.61	3197788.88	Картометрический метод	0.10	Закрепление отсутствует
94	-	-	410741.74	3197813.97	Картометрический метод	0.10	Закрепление отсутствует
95	-	-	410753.67	3197843.43	Картометрический метод	0.10	Закрепление отсутствует
96	-	-	410763.43	3197848.88	Картометрический метод	0.10	Закрепление отсутствует
97	-	-	410768.86	3197833.61	Картометрический метод	0.10	Закрепление отсутствует



**ТЕКСТОВОЕ ОПИСАНИЕ**  
**местоположения границ населенных пунктов, территориальных зон**

Прохождение границы		Описание прохождения границы
от точки	до точки	
1	2	3
1	2	-
2	3	-
3	4	-
4	5	-
5	6	-
6	7	-
7	8	-
8	9	-
9	10	-
10	11	-
11	12	-
12	13	-
13	14	-
14	15	-
15	16	-
16	17	-
17	18	-
18	19	-
19	20	-
20	21	-
21	22	-
22	23	-
23	24	-
24	25	-
25	26	-
26	27	-
27	28	-
28	29	-
29	30	-
30	31	-
31	32	-
32	33	-
33	34	-
34	35	-
35	36	-
36	37	-
37	38	-

**ТЕКСТОВОЕ ОПИСАНИЕ**  
**местоположения границ населенных пунктов, территориальных зон**

Прохождение границы		Описание прохождения границы
от точки	до точки	
1	2	3
38	39	-
39	40	-
40	41	-
41	42	-
42	43	-
43	44	-
44	45	-
45	46	-
46	47	-
47	48	-
48	49	-
49	50	-
50	51	-
51	52	-
52	53	-
53	54	-
54	55	-
55	56	-
56	57	-
57	58	-
58	59	-
59	60	-
60	61	-
61	62	-
62	63	-
63	64	-
64	65	-
65	66	-
66	67	-
67	68	-
68	69	-
69	70	-
70	71	-
71	72	-
72	73	-
73	74	-
74	75	-

**ТЕКСТОВОЕ ОПИСАНИЕ**  
**местоположения границ населенных пунктов, территориальных зон**

Прохождение границы		Описание прохождения границы
от точки	до точки	
1	2	3
75	76	-
76	77	-
77	78	-
78	79	-
79	80	-
80	81	-
81	82	-
82	83	-
83	84	-
84	85	-
85	86	-
86	87	-
87	88	-
88	89	-
89	90	-
90	91	-
91	92	-
92	93	-
93	94	-
94	95	-
95	96	-
96	97	-
97	98	-
98	99	-
99	100	-
100	101	-
101	102	-
102	103	-
103	104	-
104	105	-
105	106	-
106	107	-
107	108	-
108	109	-
109	110	-
110	111	-
111	112	-

**ТЕКСТОВОЕ ОПИСАНИЕ**  
**местоположения границ населенных пунктов, территориальных зон**

Прохождение границы		Описание прохождения границы
от точки	до точки	
1	2	3
112	1	-

## План границ объекта



Масштаб 1:5000

## Условные обозначения

• - Характерная точка границы, сведения о которой позволяют однозначно определить ее положение на местности

:21295 (35) - Обозначение контура земельного участка

47:13:0707001 - Номер кадастрового квартала

1 - Обозначение новой характерной точки

— - Часть границы, сведения ЕГРН о которой позволяют однозначно определить ее положение на местности

— - граница населенного пункта

:78 - Кадастровый номер земельного участка

— - граница кадастрового деления

Подпись \_\_\_\_\_

Дата " \_\_\_\_ " \_\_\_\_ г.

Место для оттиска печати (при наличии) лица, составившего описание местоположения границ объекта

**ГРАФИЧЕСКОЕ ОПИСАНИЕ**

**местоположения границ населенных пунктов, территориальных зон, особо охраняемых природных территорий, зон с особыми условиями использования территории**

**деревня Сёлово Тихвинского муниципального района Ленинградской области**

(наименование объекта, местоположение границ которого описано (далее - объект))

**Раздел 1****Сведения об объекте**

<b>№ п/п</b>	<b>Характеристики объекта</b>	<b>Описание характеристик</b>
<b>1</b>	<b>2</b>	<b>3</b>
1.	Местоположение объекта	Ленинградская область, район Тихвинский, деревня Селово
2.	Площадь объекта +/- величина погрешности определения площади (Р +/- Дельта Р)	210794 +/- 161 м <sup>2</sup>
3.	Иные характеристики объекта	-



## Раздел 2

## Сведения о местоположении границ объекта

1. Система координат -

2. Сведения о характерных точках границ объекта

Обозначение характерных точек границ	Координаты, м		Метод определения координат характерной точки	Средняя квадратическая погрешность положения характерной точки (Mt), м	Описание обозначения точки на местности (при наличии)
	X	Y			
1	2	3	4	5	6
-	-	-	-	-	-

3. Сведения о характерных точках части (частей) границы объекта

Обозначение характерных точек части границы	Координаты, м		Метод определения координат характерной точки	Средняя квадратическая погрешность положения характерной точки (Mt), м	Описание обозначения точки на местности (при наличии)
	X	Y			
1	2	3	4	5	6
-	-	-	-	-	-

## Раздел 3

## Сведения о местоположении измененных (уточненных) границ объекта

1. Система координат МСК-47, зона 3

2. Сведения о характерных точках границ объекта

Обозначение характерных точек границ	Существующие координаты, м		Измененные (уточненные) координаты, м		Метод определения координат характерной точки	Средняя квадратическая погрешность положения характерной точки (M <sub>t</sub> ), м	Описание обозначения точки на местности (при наличии)
	X	Y	X	Y			
1	2	3	4	5	6	7	8
1	-	-	398485.04	3214829.02	Картометрический метод	0.10	Закрепление отсутствует
2	-	-	398456.54	3214792.52	Картометрический метод	0.10	Закрепление отсутствует
3	-	-	398437.10	3214792.52	Картометрический метод	0.10	Закрепление отсутствует
4	-	-	398431.04	3214802.26	Картометрический метод	0.10	Закрепление отсутствует
5	-	-	398418.96	3214819.39	Картометрический метод	0.10	Закрепление отсутствует
6	-	-	398430.29	3214838.08	Картометрический метод	0.10	Закрепление отсутствует
7	-	-	398452.31	3214858.34	Картометрический метод	0.10	Закрепление отсутствует
8	-	-	398461.75	3214875.76	Картометрический метод	0.10	Закрепление отсутствует
9	-	-	398462.98	3214896.81	Картометрический метод	0.10	Закрепление отсутствует
10	-	-	398446.63	3214897.92	Картометрический метод	0.10	Закрепление отсутствует
11	-	-	398420.52	3214858.34	Картометрический метод	0.10	Закрепление отсутствует
12	-	-	398410.46	3214828.58	Картометрический метод	0.10	Закрепление отсутствует
13	-	-	398400.70	3214823.51	Картометрический метод	0.10	Закрепление отсутствует
14	-	-	398376.78	3214826.36	Картометрический метод	0.10	Закрепление отсутствует
15	-	-	398361.05	3214816.54	Картометрический метод	0.10	Закрепление отсутствует
16	-	-	398339.66	3214778.23	Картометрический метод	0.10	Закрепление отсутствует
17	-	-	398318.27	3214748.46	Картометрический метод	0.10	Закрепление отсутствует
18	-	-	398316.39	3214716.17	Картометрический метод	0.10	Закрепление отсутствует
19	-	-	398319.54	3214708.88	Картометрический метод	0.10	Закрепление отсутствует
20	-	-	398331.20	3214699.70	Картометрический метод	0.10	Закрепление отсутствует
21	-	-	398321.44	3214680.70	Картометрический метод	0.10	Закрепление отсутствует
22	-	-	398289.02	3214689.57	Картометрический метод	0.10	Закрепление отсутствует

2. Сведения о характерных точках границ объекта							
Обозначение характерных точек границ	Существующие координаты, м		Измененные (уточненные) координаты, м		Метод определения координат характерной точки	Средняя квадратическая погрешность положения характерной точки (M <sub>t</sub> ), м	Описание обозначения точки на местности (при наличии)
	X	Y	X	Y			
1	2	3	4	5	6	7	8
23	-	-	398272.34	3214680.70	Картометрический метод	0.10	Закрепление отсутствует
24	-	-	398274.24	3214661.23	Картометрический метод	0.10	Закрепление отсутствует
25	-	-	398285.58	3214642.39	Картометрический метод	0.10	Закрепление отсутствует
26	-	-	398285.27	3214631.78	Картометрический метод	0.10	Закрепление отсутствует
27	-	-	398278.41	3214622.70	Картометрический метод	0.10	Закрепление отсутствует
28	-	-	398278.57	3214622.46	Картометрический метод	0.10	Закрепление отсутствует
29	-	-	398259.62	3214618.64	Картометрический метод	0.10	Закрепление отсутствует
30	-	-	398251.28	3214616.58	Картометрический метод	0.10	Закрепление отсутствует
31	-	-	398240.58	3214613.42	Картометрический метод	0.10	Закрепление отсутствует
32	-	-	398225.78	3214628.30	Картометрический метод	0.10	Закрепление отсутствует
33	-	-	398214.13	3214623.23	Картометрический метод	0.10	Закрепление отсутствует
34	-	-	398213.19	3214606.77	Картометрический метод	0.10	Закрепление отсутствует
35	-	-	398212.41	3214590.94	Картометрический метод	0.10	Закрепление отсутствует
36	-	-	398197.76	3214591.39	Картометрический метод	0.10	Закрепление отсутствует
37	-	-	398185.34	3214593.47	Картометрический метод	0.10	Закрепление отсутствует
38	-	-	398182.04	3214585.55	Картометрический метод	0.10	Закрепление отсутствует
39	-	-	398184.72	3214572.25	Картометрический метод	0.10	Закрепление отсутствует
40	-	-	398176.07	3214562.75	Картометрический метод	0.10	Закрепление отсутствует
41	-	-	398165.84	3214558.48	Картометрический метод	0.10	Закрепление отсутствует
42	-	-	398133.75	3214522.38	Картометрический метод	0.10	Закрепление отсутствует
43	-	-	398117.61	3214522.33	Картометрический метод	0.10	Закрепление отсутствует
44	-	-	398098.81	3214512.72	Картометрический метод	0.10	Закрепление отсутствует
45	-	-	398096.94	3214490.40	Картометрический метод	0.10	Закрепление отсутствует
46	-	-	398087.97	3214479.63	Картометрический метод	0.10	Закрепление отсутствует
47	-	-	398070.18	3214481.06	Картометрический метод	0.10	Закрепление отсутствует

2. Сведения о характерных точках границ объекта							
Обозначение характерных точек границ	Существующие координаты, м		Измененные (уточненные) координаты, м		Метод определения координат характерной точки	Средняя квадратическая погрешность положения характерной точки (Mt), м	Описание обозначения точки на местности (при наличии)
	X	Y	X	Y			
1	2	3	4	5	6	7	8
48	-	-	398058.38	3214470.77	Картометрический метод	0.10	Закрепление отсутствует
49	-	-	398057.13	3214450.03	Картометрический метод	0.10	Закрепление отсутствует
50	-	-	398043.13	3214439.90	Картометрический метод	0.10	Закрепление отсутствует
51	-	-	398001.26	3214455.09	Картометрический метод	0.10	Закрепление отсутствует
52	-	-	397988.35	3214462.69	Картометрический метод	0.10	Закрепление отсутствует
53	-	-	397969.14	3214464.28	Картометрический метод	0.10	Закрепление отсутствует
54	-	-	397944.58	3214484.22	Картометрический метод	0.10	Закрепление отсутствует
55	-	-	397914.37	3214480.11	Картометрический метод	0.10	Закрепление отсутствует
56	-	-	397901.78	3214484.22	Картометрический метод	0.10	Закрепление отсутствует
57	-	-	397880.37	3214479.48	Картометрический метод	0.10	Закрепление отсутствует
58	-	-	397851.41	3214487.71	Картометрический метод	0.10	Закрепление отсутствует
59	-	-	397833.78	3214487.08	Картометрический метод	0.10	Закрепление отсутствует
60	-	-	397817.41	3214493.41	Картометрический метод	0.10	Закрепление отсутствует
61	-	-	397798.22	3214482.01	Картометрический метод	0.10	Закрепление отсутствует
62	-	-	397779.01	3214480.74	Картометрический метод	0.10	Закрепление отсутствует
63	-	-	397769.26	3214474.09	Картометрический метод	0.10	Закрепление отсутствует
64	-	-	397773.99	3214454.14	Картометрический метод	0.10	Закрепление отсутствует
65	-	-	397751.64	3214441.48	Картометрический метод	0.10	Закрепление отсутствует
66	-	-	397727.72	3214439.58	Картометрический метод	0.10	Закрепление отсутствует
67	-	-	397712.62	3214433.88	Картометрический метод	0.10	Закрепление отсутствует
68	-	-	397694.68	3214412.66	Картометрический метод	0.10	Закрепление отсутствует
69	-	-	397693.12	3214393.98	Картометрический метод	0.10	Закрепление отсутствует
70	-	-	397683.05	3214385.43	Картометрический метод	0.10	Закрепление отсутствует
71	-	-	397665.42	3214396.83	Картометрический метод	0.10	Закрепление отсутствует
72	-	-	397655.04	3214381.00	Картометрический метод	0.10	Закрепление отсутствует

2. Сведения о характерных точках границ объекта							
Обозначение характерных точек границ	Существующие координаты, м		Измененные (уточненные) координаты, м		Метод определения координат характерной точки	Средняя квадратическая погрешность положения характерной точки (Mt), м	Описание обозначения точки на местности (при наличии)
	X	Y	X	Y			
1	2	3	4	5	6	7	8
73	-	-	397636.47	3214362.63	Картометрический метод	0.10	Закрепление отсутствует
74	-	-	397615.07	3214358.20	Картометрический метод	0.10	Закрепление отсутствует
75	-	-	397599.65	3214347.44	Картометрический метод	0.10	Закрепление отсутствует
76	-	-	397592.42	3214312.92	Картометрический метод	0.10	Закрепление отсутствует
77	-	-	397586.76	3214300.57	Картометрический метод	0.10	Закрепление отсутствует
78	-	-	397575.75	3214292.02	Картометрический метод	0.10	Закрепление отсутствует
79	-	-	397571.04	3214273.34	Картометрический метод	0.10	Закрепление отсутствует
80	-	-	397557.19	3214265.11	Картометрический метод	0.10	Закрепление отсутствует
81	-	-	397544.29	3214247.06	Картометрический метод	0.10	Закрепление отсутствует
82	-	-	397526.35	3214242.31	Картометрический метод	0.10	Закрепление отсутствует
83	-	-	397520.69	3214238.19	Картометрический метод	0.10	Закрепление отсутствует
84	-	-	397524.16	3214222.68	Картометрический метод	0.10	Закрепление отсутствует
85	-	-	397536.75	3214211.28	Картометрический метод	0.10	Закрепление отсутствует
86	-	-	397535.82	3214196.40	Картометрический метод	0.10	Закрепление отсутствует
87	-	-	397518.19	3214193.54	Картометрический метод	0.10	Закрепление отсутствует
88	-	-	397510.00	3214206.53	Картометрический метод	0.10	Закрепление отсутствует
89	-	-	397496.78	3214209.06	Картометрический метод	0.10	Закрепление отсутствует
90	-	-	397485.14	3214201.14	Картометрический метод	0.10	Закрепление отсутствует
91	-	-	397484.20	3214185.31	Картометрический метод	0.10	Закрепление отсутствует
92	-	-	397469.72	3214169.48	Картометрический метод	0.10	Закрепление отсутствует
93	-	-	397498.69	3214150.48	Картометрический метод	0.10	Закрепление отсутствует
94	-	-	397533.96	3214146.36	Картометрический метод	0.10	Закрепление отсутствует
95	-	-	397582.11	3214152.06	Картометрический метод	0.10	Закрепление отсутствует
96	-	-	397589.02	3214183.10	Картометрический метод	0.10	Закрепление отсутствует
97	-	-	397620.47	3214240.09	Картометрический метод	0.10	Закрепление отсутствует

2. Сведения о характерных точках границ объекта							
Обозначение характерных точек границ	Существующие координаты, м		Измененные (уточненные) координаты, м		Метод определения координат характерной точки	Средняя квадратическая погрешность положения характерной точки (Mt), м	Описание обозначения точки на местности (при наличии)
	X	Y	X	Y			
1	2	3	4	5	6	7	8
98	-	-	397633.68	3214267.96	Картометрический метод	0.10	Закрепление отсутствует
99	-	-	397643.74	3214293.92	Картометрический метод	0.10	Закрепление отсутствует
100	-	-	397656.96	3214311.65	Картометрический метод	0.10	Закрепление отсутствует
101	-	-	397685.27	3214347.12	Картометрический метод	0.10	Закрепление отсутствует
102	-	-	397718.00	3214369.28	Картометрический метод	0.10	Закрепление отсутствует
103	-	-	397735.61	3214392.08	Картометрический метод	0.10	Закрепление отсутствует
104	-	-	397746.30	3214420.58	Картометрический метод	0.10	Закрепление отсутствует
105	-	-	397763.30	3214433.24	Картометрический метод	0.10	Закрепление отсутствует
106	-	-	397812.39	3214458.58	Картометрический метод	0.10	Закрепление отсутствует
107	-	-	397850.16	3214473.78	Картометрический метод	0.10	Закрепление отсутствует
108	-	-	397857.71	3214473.78	Картометрический метод	0.10	Закрепление отсутствует
109	-	-	397879.12	3214458.58	Картометрический метод	0.10	Закрепление отсутствует
110	-	-	397894.86	3214473.14	Картометрический метод	0.10	Закрепление отсутствует
111	-	-	397911.22	3214474.41	Картометрический метод	0.10	Закрепление отсутствует
112	-	-	397924.76	3214469.57	Картометрический метод	0.10	Закрепление отсутствует
113	-	-	397937.38	3214461.11	Картометрический метод	0.10	Закрепление отсутствует
114	-	-	397949.30	3214446.94	Картометрический метод	0.10	Закрепление отсутствует
115	-	-	397959.06	3214434.02	Картометрический метод	0.10	Закрепление отсутствует
116	-	-	397970.72	3214423.58	Картометрический метод	0.10	Закрепление отсутствует
117	-	-	397991.46	3214415.76	Картометрический метод	0.10	Закрепление отсутствует
118	-	-	397995.36	3214407.94	Картометрический метод	0.10	Закрепление отсутствует
119	-	-	398009.62	3214397.52	Картометрический метод	0.10	Закрепление отсутствует
120	-	-	398013.74	3214393.36	Картометрический метод	0.10	Закрепление отсутствует
121	-	-	397997.90	3214378.19	Картометрический метод	0.10	Закрепление отсутствует
122	-	-	398036.92	3214343.66	Картометрический метод	0.10	Закрепление отсутствует

2. Сведения о характерных точках границ объекта							
Обозначение характерных точек границ	Существующие координаты, м		Измененные (уточненные) координаты, м		Метод определения координат характерной точки	Средняя квадратическая погрешность положения характерной точки (M <sub>t</sub> ), м	Описание обозначения точки на местности (при наличии)
	X	Y	X	Y			
1	2	3	4	5	6	7	8
123	-	-	397995.23	3214304.38	Картометрический метод	0.10	Закрепление отсутствует
124	-	-	397876.36	3214291.79	Картометрический метод	0.10	Закрепление отсутствует
125	-	-	397881.86	3214236.72	Картометрический метод	0.10	Закрепление отсутствует
126	-	-	397889.31	3214236.81	Картометрический метод	0.10	Закрепление отсутствует
127	-	-	397890.49	3214212.60	Картометрический метод	0.10	Закрепление отсутствует
128	-	-	397913.05	3214210.87	Картометрический метод	0.10	Закрепление отсутствует
129	-	-	397898.20	3214201.73	Картометрический метод	0.10	Закрепление отсутствует
130	-	-	397869.02	3214186.61	Картометрический метод	0.10	Закрепление отсутствует
131	-	-	397860.41	3214180.15	Картометрический метод	0.10	Закрепление отсутствует
132	-	-	397849.13	3214180.15	Картометрический метод	0.10	Закрепление отсутствует
133	-	-	397851.63	3214176.33	Картометрический метод	0.10	Закрепление отсутствует
134	-	-	397862.12	3214168.15	Картометрический метод	0.10	Закрепление отсутствует
135	-	-	397864.41	3214168.15	Картометрический метод	0.10	Закрепление отсутствует
136	-	-	397875.42	3214176.41	Картометрический метод	0.10	Закрепление отсутствует
137	-	-	397904.12	3214191.27	Картометрический метод	0.10	Закрепление отсутствует
138	-	-	397914.26	3214197.52	Картометрический метод	0.10	Закрепление отсутствует
139	-	-	397928.08	3214177.26	Картометрический метод	0.10	Закрепление отсутствует
140	-	-	397963.20	3214190.20	Картометрический метод	0.10	Закрепление отсутствует
141	-	-	398119.84	3214200.61	Картометрический метод	0.10	Закрепление отсутствует
142	-	-	398207.71	3214172.28	Картометрический метод	0.10	Закрепление отсутствует
143	-	-	398240.38	3214209.79	Картометрический метод	0.10	Закрепление отсутствует
144	-	-	398272.76	3214252.81	Картометрический метод	0.10	Закрепление отсутствует
145	-	-	398261.08	3214281.49	Картометрический метод	0.10	Закрепление отсутствует
146	-	-	398233.28	3214312.02	Картометрический метод	0.10	Закрепление отсутствует
147	-	-	398329.44	3214414.55	Картометрический метод	0.10	Закрепление отсутствует

2. Сведения о характерных точках границ объекта							
Обозначение характерных точек границ	Существующие координаты, м		Измененные (уточненные) координаты, м		Метод определения координат характерной точки	Средняя квадратическая погрешность положения характерной точки (M <sub>t</sub> ), м	Описание обозначения точки на местности (при наличии)
	X	Y	X	Y			
1	2	3	4	5	6	7	8
148	-	-	398332.76	3214411.79	Картометрический метод	0.10	Закрепление отсутствует
149	-	-	398367.69	3214402.42	Картометрический метод	0.10	Закрепление отсутствует
150	-	-	398379.33	3214413.22	Картометрический метод	0.10	Закрепление отсутствует
151	-	-	398385.74	3214420.54	Картометрический метод	0.10	Закрепление отсутствует
152	-	-	398406.04	3214408.85	Картометрический метод	0.10	Закрепление отсутствует
153	-	-	398422.62	3214402.53	Картометрический метод	0.10	Закрепление отсутствует
154	-	-	398426.86	3214411.71	Картометрический метод	0.10	Закрепление отсутствует
155	-	-	398414.45	3214426.88	Картометрический метод	0.10	Закрепление отсутствует
156	-	-	398410.95	3214432.80	Картометрический метод	0.10	Закрепление отсутствует
157	-	-	398420.58	3214454.09	Картометрический метод	0.10	Закрепление отсутствует
158	-	-	398435.84	3214465.54	Картометрический метод	0.10	Закрепление отсутствует
159	-	-	398442.16	3214480.84	Картометрический метод	0.10	Закрепление отсутствует
160	-	-	398420.11	3214502.50	Картометрический метод	0.10	Закрепление отсутствует
161	-	-	398421.03	3214503.28	Картометрический метод	0.10	Закрепление отсутствует
162	-	-	398422.58	3214504.59	Картометрический метод	0.10	Закрепление отсутствует
163	-	-	398458.04	3214534.92	Картометрический метод	0.10	Закрепление отсутствует
164	-	-	398461.07	3214545.56	Картометрический метод	0.10	Закрепление отсутствует
165	-	-	398457.88	3214550.38	Картометрический метод	0.10	Закрепление отсутствует
166	-	-	398474.90	3214569.98	Картометрический метод	0.10	Закрепление отсутствует
167	-	-	398477.38	3214574.81	Картометрический метод	0.10	Закрепление отсутствует
168	-	-	398477.36	3214599.58	Картометрический метод	0.10	Закрепление отсутствует
169	-	-	398486.61	3214597.99	Картометрический метод	0.10	Закрепление отсутствует
170	-	-	398494.60	3214611.24	Картометрический метод	0.10	Закрепление отсутствует
171	-	-	398490.06	3214615.30	Картометрический метод	0.10	Закрепление отсутствует
172	-	-	398508.85	3214626.67	Картометрический метод	0.10	Закрепление отсутствует





**ТЕКСТОВОЕ ОПИСАНИЕ**  
**местоположения границ населенных пунктов, территориальных зон**

Прохождение границы		Описание прохождения границы
от точки	до точки	
1	2	3
1	2	-
2	3	-
3	4	-
4	5	-
5	6	-
6	7	-
7	8	-
8	9	-
9	10	-
10	11	-
11	12	-
12	13	-
13	14	-
14	15	-
15	16	-
16	17	-
17	18	-
18	19	-
19	20	-
20	21	-
21	22	-
22	23	-
23	24	-
24	25	-
25	26	-
26	27	-
27	28	-
28	29	-
29	30	-
30	31	-
31	32	-
32	33	-
33	34	-
34	35	-
35	36	-
36	37	-
37	38	-

**ТЕКСТОВОЕ ОПИСАНИЕ**  
**местоположения границ населенных пунктов, территориальных зон**

Прохождение границы		Описание прохождения границы
от точки	до точки	
1	2	3
38	39	-
39	40	-
40	41	-
41	42	-
42	43	-
43	44	-
44	45	-
45	46	-
46	47	-
47	48	-
48	49	-
49	50	-
50	51	-
51	52	-
52	53	-
53	54	-
54	55	-
55	56	-
56	57	-
57	58	-
58	59	-
59	60	-
60	61	-
61	62	-
62	63	-
63	64	-
64	65	-
65	66	-
66	67	-
67	68	-
68	69	-
69	70	-
70	71	-
71	72	-
72	73	-
73	74	-
74	75	-

**ТЕКСТОВОЕ ОПИСАНИЕ**  
**местоположения границ населенных пунктов, территориальных зон**

Прохождение границы		Описание прохождения границы
от точки	до точки	
1	2	3
75	76	-
76	77	-
77	78	-
78	79	-
79	80	-
80	81	-
81	82	-
82	83	-
83	84	-
84	85	-
85	86	-
86	87	-
87	88	-
88	89	-
89	90	-
90	91	-
91	92	-
92	93	-
93	94	-
94	95	-
95	96	-
96	97	-
97	98	-
98	99	-
99	100	-
100	101	-
101	102	-
102	103	-
103	104	-
104	105	-
105	106	-
106	107	-
107	108	-
108	109	-
109	110	-
110	111	-
111	112	-

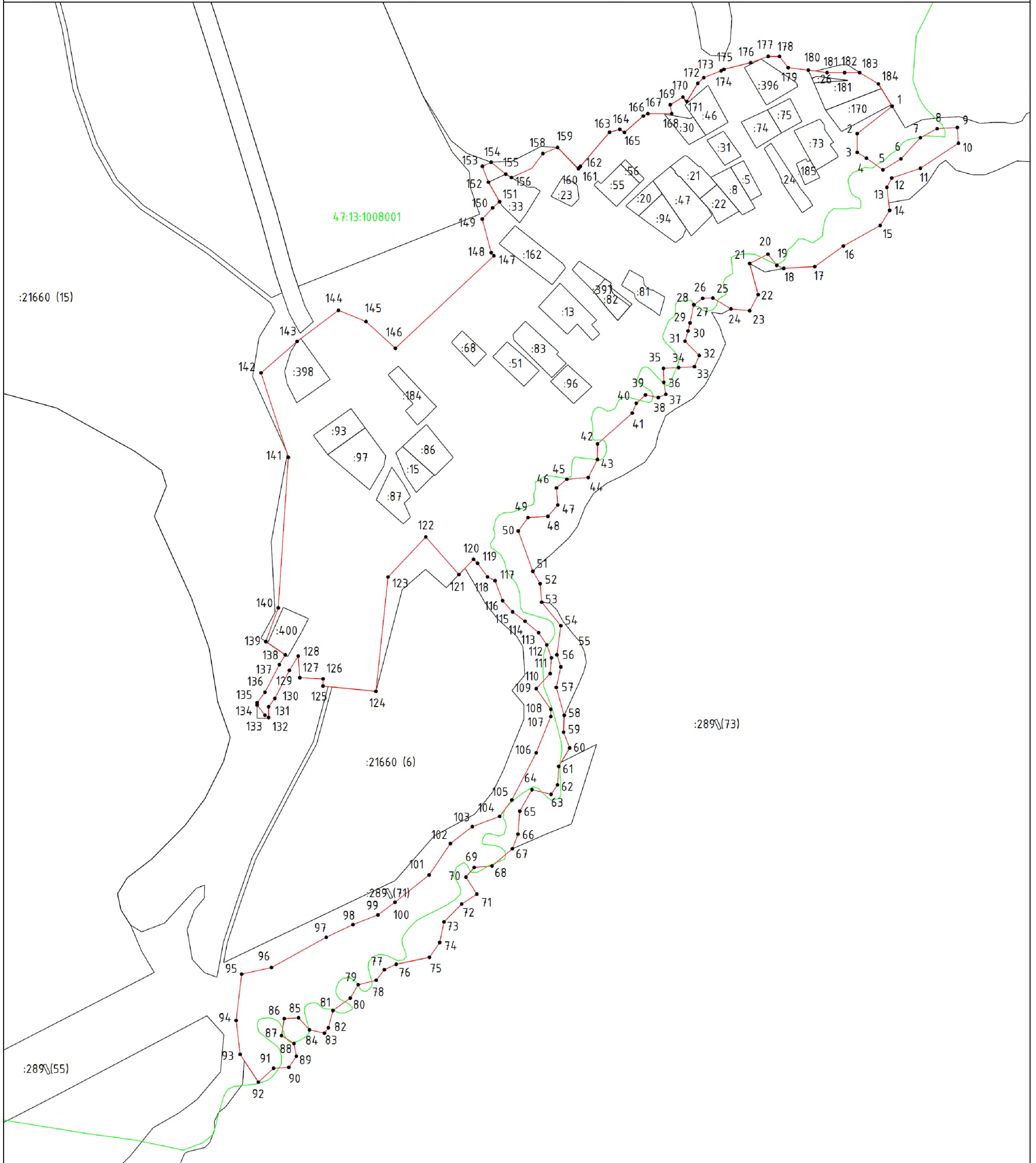
**ТЕКСТОВОЕ ОПИСАНИЕ**  
**местоположения границ населенных пунктов, территориальных зон**

Прохождение границы		Описание прохождения границы
от точки	до точки	
1	2	3
112	113	-
113	114	-
114	115	-
115	116	-
116	117	-
117	118	-
118	119	-
119	120	-
120	121	-
121	122	-
122	123	-
123	124	-
124	125	-
125	126	-
126	127	-
127	128	-
128	129	-
129	130	-
130	131	-
131	132	-
132	133	-
133	134	-
134	135	-
135	136	-
136	137	-
137	138	-
138	139	-
139	140	-
140	141	-
141	142	-
142	143	-
143	144	-
144	145	-
145	146	-
146	147	-
147	148	-
148	149	-

**ТЕКСТОВОЕ ОПИСАНИЕ**  
**местоположения границ населенных пунктов, территориальных зон**

Прохождение границы		Описание прохождения границы
от точки	до точки	
1	2	3
149	150	-
150	151	-
151	152	-
152	153	-
153	154	-
154	155	-
155	156	-
156	157	-
157	158	-
158	159	-
159	160	-
160	161	-
161	162	-
162	163	-
163	164	-
164	165	-
165	166	-
166	167	-
167	168	-
168	169	-
169	170	-
170	171	-
171	172	-
172	173	-
173	174	-
174	175	-
175	176	-
176	177	-
177	178	-
178	179	-
179	180	-
180	181	-
181	182	-
182	183	-
183	184	-
184	1	-

План границ объекта



Масштаб 1:4000

Условные обозначения

- |           |   |               |  |
|-----------|---|---------------|--|
| •         | - Характерная точка границы, сведения о которой позволяют однозначно определить ее положение на местности | 1             | - Обозначение новой характерной точки  |
| — (red)   | - граница населенного пункта  | :5            | - Кадастровый номер земельного участка   |
| :289 (55) | - Обозначение контура земельного участка  | — (black)     | - Часть границы, сведения ЕГРН о которой позволяют однозначно определить ее положение на местности |
| — (green) | - граница кадастрового деления  | 47:13:1008001 | - Номер кадастрового квартала  |

Подпись \_\_\_\_\_

Дата " \_\_\_\_ " \_\_\_\_ г.

Место для оттиска печати (при наличии) лица, составившего описание местоположения границ объекта

**ГРАФИЧЕСКОЕ ОПИСАНИЕ**  
**местоположения границ населенных пунктов, территориальных зон, особо охраняемых природных территорий, зон с особыми условиями использования территории**  
**деревня Ситомля Тихвинского муниципального района Ленинградской**

(наименование объекта, местоположение границ которого описано (далее - объект))

**Раздел 1**

**Сведения об объекте**

№ п/п	Характеристики объекта	Описание характеристик
1	2	3
1.	Местоположение объекта	Ленинградская область, район Тихвинский, деревня Ситомля
2.	Площадь объекта +/- величина погрешности определения площади (Р +/- Дельта Р)	433675 +/- 230 м <sup>2</sup>
3.	Иные характеристики объекта	-



## Раздел 2

## Сведения о местоположении границ объекта

1. Система координат -

2. Сведения о характерных точках границ объекта

Обозначение характерных точек границ	Координаты, м		Метод определения координат характерной точки	Средняя квадратическая погрешность положения характерной точки (Mt), м	Описание обозначения точки на местности (при наличии)
	X	Y			
1	2	3	4	5	6
-	-	-	-	-	-

3. Сведения о характерных точках части (частей) границы объекта

Обозначение характерных точек части границы	Координаты, м		Метод определения координат характерной точки	Средняя квадратическая погрешность положения характерной точки (Mt), м	Описание обозначения точки на местности (при наличии)
	X	Y			
1	2	3	4	5	6
-	-	-	-	-	-

## Раздел 3

## Сведения о местоположении измененных (уточненных) границ объекта

1. Система координат МСК-47, зона 3

2. Сведения о характерных точках границ объекта

Обозначение характерных точек границ	Существующие координаты, м		Измененные (уточненные) координаты, м		Метод определения координат характерной точки	Средняя квадратическая погрешность положения характерной точки (Mt), м	Описание обозначения точки на местности (при наличии)
	X	Y	X	Y			
1	2	3	4	5	6	7	8
1	-	-	386036.33	3193643.0 2	Картометричес кий метод	0.10	Закрепление отсутствует
2	-	-	386068.17	3193687.8 6	Картометричес кий метод	0.10	Закрепление отсутствует
3	-	-	386160.57	3193850.1 2	Картометричес кий метод	0.10	Закрепление отсутствует
4	-	-	386119.18	3194003.8 6	Картометричес кий метод	0.10	Закрепление отсутствует
5	-	-	386077.79	3194124.5 1	Картометричес кий метод	0.10	Закрепление отсутствует
6	-	-	386061.87	3194206.7 1	Картометричес кий метод	0.10	Закрепление отсутствует
7	-	-	386059.16	3194268.7 9	Картометричес кий метод	0.10	Закрепление отсутствует
8	-	-	386074.09	3194269.7 0	Картометричес кий метод	0.10	Закрепление отсутствует
9	-	-	386074.77	3194201.0 4	Картометричес кий метод	0.10	Закрепление отсутствует
10	-	-	386242.71	3194219.6 7	Картометричес кий метод	0.10	Закрепление отсутствует
11	-	-	386220.63	3194331.2 4	Картометричес кий метод	0.10	Закрепление отсутствует
12	-	-	386192.58	3194424.3 2	Картометричес кий метод	0.10	Закрепление отсутствует
13	-	-	386170.53	3194475.4 4	Картометричес кий метод	0.10	Закрепление отсутствует
14	-	-	386155.26	3194532.3 8	Картометричес кий метод	0.10	Закрепление отсутствует
15	-	-	386141.41	3194574.1 6	Картометричес кий метод	0.10	Закрепление отсутствует
16	-	-	386104.69	3194616.8 8	Картометричес кий метод	0.10	Закрепление отсутствует
17	-	-	386095.60	3194637.8 6	Картометричес кий метод	0.10	Закрепление отсутствует
18	-	-	386063.33	3194697.9 6	Картометричес кий метод	0.10	Закрепление отсутствует
19	-	-	386037.94	3194745.5 4	Картометричес кий метод	0.10	Закрепление отсутствует
20	-	-	386033.71	3194761.7 9	Картометричес кий метод	0.10	Закрепление отсутствует
21	-	-	386066.18	3194796.0 2	Картометричес кий метод	0.10	Закрепление отсутствует
22	-	-	386083.17	3194810.9 7	Картометричес кий метод	0.10	Закрепление отсутствует

2. Сведения о характерных точках границ объекта							
Обозначение характерных точек границ	Существующие координаты, м		Измененные (уточненные) координаты, м		Метод определения координат характерной точки	Средняя квадратическая погрешность положения характерной точки (Mt), м	Описание обозначения точки на местности (при наличии)
	X	Y	X	Y			
1	2	3	4	5	6	7	8
23	-	-	386112.90	3194820.5 7	Картометричес кий метод	0.10	Закрепление отсутствует
24	-	-	386221.17	3194609.1 7	Картометричес кий метод	0.10	Закрепление отсутствует
25	-	-	386352.84	3194636.9 0	Картометричес кий метод	0.10	Закрепление отсутствует
26	-	-	386387.86	3194643.3 0	Картометричес кий метод	0.10	Закрепление отсутствует
27	-	-	386471.74	3194625.1 4	Картометричес кий метод	0.10	Закрепление отсутствует
28	-	-	386501.46	3194602.7 2	Картометричес кий метод	0.10	Закрепление отсутствует
29	-	-	386567.29	3194628.3 3	Картометричес кий метод	0.10	Закрепление отсутствует
30	-	-	386580.03	3194646.4 8	Картометричес кий метод	0.10	Закрепление отсутствует
31	-	-	386599.14	3194659.2 8	Картометричес кий метод	0.10	Закрепление отсутствует
32	-	-	386631.00	3194679.5 6	Картометричес кий метод	0.10	Закрепление отсутствует
33	-	-	386634.19	3194732.9 4	Картометричес кий метод	0.10	Закрепление отсутствует
34	-	-	386645.87	3194772.4 4	Картометричес кий метод	0.10	Закрепление отсутствует
35	-	-	386643.75	3194783.1 2	Картометричес кий метод	0.10	Закрепление отсутствует
36	-	-	386646.94	3194795.9 2	Картометричес кий метод	0.10	Закрепление отсутствует
37	-	-	386600.23	3194843.9 8	Картометричес кий метод	0.10	Закрепление отсутствует
38	-	-	386573.68	3194847.1 8	Картометричес кий метод	0.10	Закрепление отсутствует
39	-	-	386595.98	3194871.7 4	Картометричес кий метод	0.10	Закрепление отсутствует
40	-	-	386611.92	3194919.7 7	Картометричес кий метод	0.10	Закрепление отсутствует
41	-	-	386593.87	3194936.8 6	Картометричес кий метод	0.10	Закрепление отсутствует
42	-	-	386579.00	3194931.5 2	Картометричес кий метод	0.10	Закрепление отсутствует
43	-	-	386545.02	3194885.6 2	Картометричес кий метод	0.10	Закрепление отсутствует
44	-	-	386516.36	3194858.9 4	Картометричес кий метод	0.10	Закрепление отсутствует
45	-	-	386513.17	3194870.6 8	Картометричес кий метод	0.10	Закрепление отсутствует
46	-	-	386521.66	3194874.9 5	Картометричес кий метод	0.10	Закрепление отсутствует
47	-	-	386521.67	3194899.5 0	Картометричес кий метод	0.10	Закрепление отсутствует

2. Сведения о характерных точках границ объекта							
Обозначение характерных точек границ	Существующие координаты, м		Измененные (уточненные) координаты, м		Метод определения координат характерной точки	Средняя квадратическая погрешность положения характерной точки (Mt), м	Описание обозначения точки на местности (при наличии)
	X	Y	X	Y			
1	2	3	4	5	6	7	8
48	-	-	386489.82	3194914.4 6	Картометрический метод	0.10	Закрепление отсутствует
49	-	-	386466.46	3194936.8 8	Картометрический метод	0.10	Закрепление отсутствует
50	-	-	386428.24	3194949.7 0	Картометрический метод	0.10	Закрепление отсутствует
51	-	-	386415.16	3194952.8 2	Картометрический метод	0.10	Закрепление отсутствует
52	-	-	386426.18	3194940.7 8	Картометрический метод	0.10	Закрепление отсутствует
53	-	-	386449.49	3194889.1 3	Картометрический метод	0.10	Закрепление отсутствует
54	-	-	386459.70	3194838.0 9	Картометрический метод	0.10	Закрепление отсутствует
55	-	-	386437.43	3194822.3 2	Картометрический метод	0.10	Закрепление отсутствует
56	-	-	386408.91	3194837.7 9	Картометрический метод	0.10	Закрепление отсутствует
57	-	-	386355.73	3194953.6 5	Картометрический метод	0.10	Закрепление отсутствует
58	-	-	386318.03	3194983.4 3	Картометрический метод	0.10	Закрепление отсутствует
59	-	-	386282.08	3194982.3 4	Картометрический метод	0.10	Закрепление отсутствует
60	-	-	386260.20	3194976.3 8	Картометрический метод	0.10	Закрепление отсутствует
61	-	-	386218.54	3194935.0 1	Картометрический метод	0.10	Закрепление отсутствует
62	-	-	386179.67	3194940.2 2	Картометрический метод	0.10	Закрепление отсутствует
63	-	-	386169.35	3194955.0 2	Картометрический метод	0.10	Закрепление отсутствует
64	-	-	386172.42	3194973.3 6	Картометрический метод	0.10	Закрепление отсутствует
65	-	-	386200.68	3195024.9 2	Картометрический метод	0.10	Закрепление отсутствует
66	-	-	386202.08	3195030.4 7	Картометрический метод	0.10	Закрепление отсутствует
67	-	-	386204.87	3195038.2 9	Картометрический метод	0.10	Закрепление отсутствует
68	-	-	386231.67	3195063.0 2	Картометрический метод	0.10	Закрепление отсутствует
69	-	-	386178.76	3195061.8 4	Картометрический метод	0.10	Закрепление отсутствует
70	-	-	386132.04	3195045.8 3	Картометрический метод	0.10	Закрепление отсутствует
71	-	-	386094.41	3195022.1 8	Картометрический метод	0.10	Закрепление отсутствует
72	-	-	386084.25	3195018.6 4	Картометрический метод	0.10	Закрепление отсутствует

2. Сведения о характерных точках границ объекта							
Обозначение характерных точек границ	Существующие координаты, м		Измененные (уточненные) координаты, м		Метод определения координат характерной точки	Средняя квадратическая погрешность положения характерной точки (Mt), м	Описание обозначения точки на местности (при наличии)
	X	Y	X	Y			
1	2	3	4	5	6	7	8
73	-	-	386082.63	3195014.7 9	Картометричес кий метод	0.10	Закрепление отсутствует
74	-	-	386050.48	3195004.7 2	Картометричес кий метод	0.10	Закрепление отсутствует
75	-	-	386032.24	3195042.6 5	Картометричес кий метод	0.10	Закрепление отсутствует
76	-	-	386000.39	3195054.4 0	Картометричес кий метод	0.10	Закрепление отсутствует
77	-	-	385985.52	3195060.8 0	Картометричес кий метод	0.10	Закрепление отсутствует
78	-	-	385971.72	3195051.2 0	Картометричес кий метод	0.10	Закрепление отсутствует
79	-	-	385970.46	3195031.2 4	Картометричес кий метод	0.10	Закрепление отсутствует
80	-	-	385966.28	3195013.1 6	Картометричес кий метод	0.10	Закрепление отсутствует
81	-	-	385964.53	3195015.9 5	Картометричес кий метод	0.10	Закрепление отсутствует
82	-	-	385946.96	3195047.3 7	Картометричес кий метод	0.10	Закрепление отсутствует
83	-	-	385927.44	3195107.2 6	Картометричес кий метод	0.10	Закрепление отсутствует
84	-	-	385921.44	3195112.1 6	Картометричес кий метод	0.10	Закрепление отсутствует
85	-	-	385911.77	3195120.0 5	Картометричес кий метод	0.10	Закрепление отсутствует
86	-	-	385902.52	3195131.3 0	Картометричес кий метод	0.10	Закрепление отсутствует
87	-	-	385899.43	3195140.5 6	Картометричес кий метод	0.10	Закрепление отсутствует
88	-	-	385899.43	3195149.2 2	Картометричес кий метод	0.10	Закрепление отсутствует
89	-	-	385906.20	3195165.0 4	Картометричес кий метод	0.10	Закрепление отсутствует
90	-	-	385917.94	3195189.3 2	Картометричес кий метод	0.10	Закрепление отсутствует
91	-	-	385906.97	3195196.2 8	Картометричес кий метод	0.10	Закрепление отсутствует
92	-	-	385897.18	3195202.5 0	Картометричес кий метод	0.10	Закрепление отсутствует
93	-	-	385905.00	3195253.5 5	Картометричес кий метод	0.10	Закрепление отсутствует
94	-	-	385891.33	3195273.1 9	Картометричес кий метод	0.10	Закрепление отсутствует
95	-	-	385885.48	3195272.2 1	Картометричес кий метод	0.10	Закрепление отсутствует
96	-	-	385870.81	3195130.8 4	Картометричес кий метод	0.10	Закрепление отсутствует
97	-	-	385852.26	3195130.8 4	Картометричес кий метод	0.10	Закрепление отсутствует

2. Сведения о характерных точках границ объекта							
Обозначение характерных точек границ	Существующие координаты, м		Измененные (уточненные) координаты, м		Метод определения координат характерной точки	Средняя квадратическая погрешность положения характерной точки (Mt), м	Описание обозначения точки на местности (при наличии)
	X	Y	X	Y			
1	2	3	4	5	6	7	8
98	-	-	385828.83	3195118.08	Картометрический метод	0.10	Закрепление отсутствует
99	-	-	385798.56	3195080.78	Картометрический метод	0.10	Закрепление отсутствует
100	-	-	385776.10	3195038.56	Картометрический метод	0.10	Закрепление отсутствует
101	-	-	385759.49	3194999.30	Картометрический метод	0.10	Закрепление отсутствует
102	-	-	385764.37	3194953.15	Картометрический метод	0.10	Закрепление отсутствует
103	-	-	385749.72	3194924.68	Картометрический метод	0.10	Закрепление отсутствует
104	-	-	385761.44	3194898.17	Картометрический метод	0.10	Закрепление отсутствует
105	-	-	385740.93	3194884.42	Картометрический метод	0.10	Закрепление отсутствует
106	-	-	385709.68	3194862.84	Картометрический метод	0.10	Закрепление отсутствует
107	-	-	385720.42	3194828.47	Картометрический метод	0.10	Закрепление отсутствует
108	-	-	385729.20	3194823.56	Картометрический метод	0.10	Закрепление отсутствует
109	-	-	385740.44	3194829.37	Картометрический метод	0.10	Закрепление отсутствует
110	-	-	385776.52	3194861.94	Картометрический метод	0.10	Закрепление отсутствует
111	-	-	385790.73	3194850.06	Картометрический метод	0.10	Закрепление отсутствует
112	-	-	385802.44	3194826.49	Картометрический метод	0.10	Закрепление отсутствует
113	-	-	385807.31	3194796.06	Картометрический метод	0.10	Закрепление отсутствует
114	-	-	385780.94	3194745.99	Картометрический метод	0.10	Закрепление отсутствует
115	-	-	385768.05	3194737.01	Картометрический метод	0.10	Закрепление отсутствует
116	-	-	385750.71	3194710.72	Картометрический метод	0.10	Закрепление отсутствует
117	-	-	385736.28	3194697.66	Картометрический метод	0.10	Закрепление отсутствует
118	-	-	385716.13	3194700.92	Картометрический метод	0.10	Закрепление отсутствует
119	-	-	385709.80	3194734.65	Картометрический метод	0.10	Закрепление отсутствует
120	-	-	385702.46	3194741.35	Картометрический метод	0.10	Закрепление отсутствует
121	-	-	385690.43	3194742.47	Картометрический метод	0.10	Закрепление отсутствует
122	-	-	385685.27	3194739.44	Картометрический метод	0.10	Закрепление отсутствует

2. Сведения о характерных точках границ объекта							
Обозначение характерных точек границ	Существующие координаты, м		Измененные (уточненные) координаты, м		Метод определения координат характерной точки	Средняя квадратическая погрешность положения характерной точки (Mt), м	Описание обозначения точки на местности (при наличии)
	X	Y	X	Y			
1	2	3	4	5	6	7	8
123	-	-	385682.40	3194729.2 1	Картометричес кий метод	0.10	Закрепление отсутствует
124	-	-	385685.23	3194711.8 2	Картометричес кий метод	0.10	Закрепление отсутствует
125	-	-	385681.52	3194696.2 8	Картометричес кий метод	0.10	Закрепление отсутствует
126	-	-	385674.21	3194693.8 4	Картометричес кий метод	0.10	Закрепление отсутствует
127	-	-	385647.84	3194702.7 5	Картометричес кий метод	0.10	Закрепление отсутствует
128	-	-	385619.48	3194722.1 4	Картометричес кий метод	0.10	Закрепление отсутствует
129	-	-	385602.24	3194730.7 8	Картометричес кий метод	0.10	Закрепление отсутствует
130	-	-	385612.52	3194702.1 0	Картометричес кий метод	0.10	Закрепление отсутствует
131	-	-	385693.05	3194682.1 8	Картометричес кий метод	0.10	Закрепление отсутствует
132	-	-	385732.11	3194617.3 8	Картометричес кий метод	0.10	Закрепление отсутствует
133	-	-	385743.82	3194584.9 8	Картометричес кий метод	0.10	Закрепление отсутствует
134	-	-	385793.62	3194616.3 9	Картометричес кий метод	0.10	Закрепление отсутствует
135	-	-	385835.61	3194638.9 6	Картометричес кий метод	0.10	Закрепление отсутствует
136	-	-	385885.41	3194556.4 8	Картометричес кий метод	0.10	Закрепление отсутствует
137	-	-	385908.83	3194570.2 2	Картометричес кий метод	0.10	Закрепление отсутствует
138	-	-	385965.45	3194471.0 6	Картометричес кий метод	0.10	Закрепление отсутствует
139	-	-	385961.54	3194468.1 1	Картометричес кий метод	0.10	Закрепление отсутствует
140	-	-	386027.92	3194348.3 2	Картометричес кий метод	0.10	Закрепление отсутствует
141	-	-	386019.42	3194316.1 5	Картометричес кий метод	0.10	Закрепление отсутствует
142	-	-	386028.89	3194267.8 2	Картометричес кий метод	0.10	Закрепление отсутствует
143	-	-	386009.85	3194246.2 2	Картометричес кий метод	0.10	Закрепление отсутствует
144	-	-	385992.86	3194220.6 0	Картометричес кий метод	0.10	Закрепление отсутствует
145	-	-	385979.07	3194169.3 6	Картометричес кий метод	0.10	Закрепление отсутствует
146	-	-	385994.98	3194154.4 1	Картометричес кий метод	0.10	Закрепление отсутствует
147	-	-	386025.75	3193915.2 7	Картометричес кий метод	0.10	Закрепление отсутствует





**ТЕКСТОВОЕ ОПИСАНИЕ**  
**местоположения границ населенных пунктов, территориальных зон**

Прохождение границы		Описание прохождения границы
от точки	до точки	
1	2	3
1	2	-
2	3	-
3	4	-
4	5	-
5	6	-
6	7	-
7	8	-
8	9	-
9	10	-
10	11	-
11	12	-
12	13	-
13	14	-
14	15	-
15	16	-
16	17	-
17	18	-
18	19	-
19	20	-
20	21	-
21	22	-
22	23	-
23	24	-
24	25	-
25	26	-
26	27	-
27	28	-
28	29	-
29	30	-
30	31	-
31	32	-
32	33	-
33	34	-
34	35	-
35	36	-
36	37	-
37	38	-

**ТЕКСТОВОЕ ОПИСАНИЕ**  
**местоположения границ населенных пунктов, территориальных зон**

Прохождение границы		Описание прохождения границы
от точки	до точки	
1	2	3
38	39	-
39	40	-
40	41	-
41	42	-
42	43	-
43	44	-
44	45	-
45	46	-
46	47	-
47	48	-
48	49	-
49	50	-
50	51	-
51	52	-
52	53	-
53	54	-
54	55	-
55	56	-
56	57	-
57	58	-
58	59	-
59	60	-
60	61	-
61	62	-
62	63	-
63	64	-
64	65	-
65	66	-
66	67	-
67	68	-
68	69	-
69	70	-
70	71	-
71	72	-
72	73	-
73	74	-
74	75	-

**ТЕКСТОВОЕ ОПИСАНИЕ  
местоположения границ населенных пунктов, территориальных зон**

Прохождение границы		Описание прохождения границы
от точки	до точки	
1	2	3
75	76	-
76	77	-
77	78	-
78	79	-
79	80	-
80	81	-
81	82	-
82	83	-
83	84	-
84	85	-
85	86	-
86	87	-
87	88	-
88	89	-
89	90	-
90	91	-
91	92	-
92	93	-
93	94	-
94	95	-
95	96	-
96	97	-
97	98	-
98	99	-
99	100	-
100	101	-
101	102	-
102	103	-
103	104	-
104	105	-
105	106	-
106	107	-
107	108	-
108	109	-
109	110	-
110	111	-
111	112	-

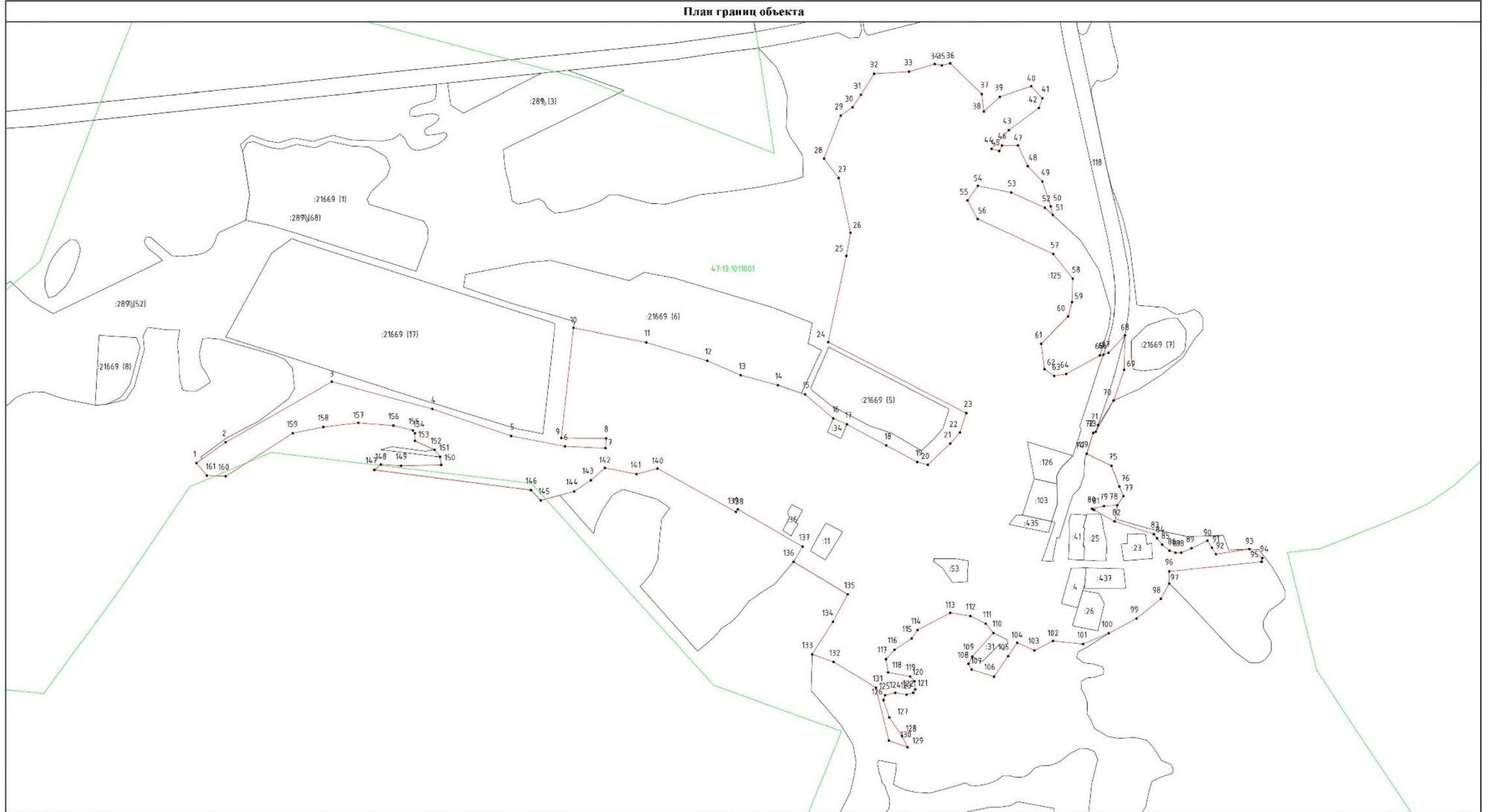
**ТЕКСТОВОЕ ОПИСАНИЕ**  
**местоположения границ населенных пунктов, территориальных зон**

Прохождение границы		Описание прохождения границы
от точки	до точки	
1	2	3
112	113	-
113	114	-
114	115	-
115	116	-
116	117	-
117	118	-
118	119	-
119	120	-
120	121	-
121	122	-
122	123	-
123	124	-
124	125	-
125	126	-
126	127	-
127	128	-
128	129	-
129	130	-
130	131	-
131	132	-
132	133	-
133	134	-
134	135	-
135	136	-
136	137	-
137	138	-
138	139	-
139	140	-
140	141	-
141	142	-
142	143	-
143	144	-
144	145	-
145	146	-
146	147	-
147	148	-
148	149	-

**ТЕКСТОВОЕ ОПИСАНИЕ**  
**местоположения границ населенных пунктов, территориальных зон**

Прохождение границы		Описание прохождения границы
от точки	до точки	
1	2	3
149	150	-
150	151	-
151	152	-
152	153	-
153	154	-
154	155	-
155	156	-
156	157	-
157	158	-
158	159	-
159	160	-
160	161	-
161	1	-

План границ объекта



Масштаб 1:4000

Условные обозначения

- - Характерная точка границы, сведения о которой позволяют однозначно определить ее доложасие на местности
- :289 (3) - Обозначение коигура земельного участка
- - граница населенного пункта

- 1 - Обозначение новой характерной точки
- - Часть границы, сведения ЕП РП о которой позволяют однозначно определить ее положение на местности
- 4.7.13.10.11001 - Номер кадастрового квартала

- 4 - Кадастровый номер земельного участка
- - граница кадастрового деления

Подпись \_\_\_\_\_

Дата " \_\_\_\_ " \_\_\_\_ г.

Место для оттиска печати (три палички) листа, составленного описания местоположения границ объекта

**ГРАФИЧЕСКОЕ ОПИСАНИЕ**

**местоположения границ населенных пунктов, территориальных зон, особо охраняемых природных территорий, зон с особыми условиями использования территории**

**деревня Струнино Тихвинского муниципального района Ленинградской области**

(наименование объекта, местоположение границ которого описано (далее - объект))

**Раздел 1****Сведения об объекте**

<b>№ п/п</b>	<b>Характеристики объекта</b>	<b>Описание характеристик</b>
<b>1</b>	<b>2</b>	<b>3</b>
1.	Местоположение объекта	Ленинградская область, район Тихвинский, деревня Струнино
2.	Площадь объекта +/- величина погрешности определения площади (Р +/- Дельта Р)	1073225 +/- 363 м <sup>2</sup>
3.	Иные характеристики объекта	-

## Раздел 2

## Сведения о местоположении границ объекта

1. Система координат -

2. Сведения о характерных точках границ объекта

Обозначение характерных точек границ	Координаты, м		Метод определения координат характерной точки	Средняя квадратическая погрешность положения характерной точки (Mt), м	Описание обозначения точки на местности (при наличии)
	X	Y			
1	2	3	4	5	6
-	-	-	-	-	-

3. Сведения о характерных точках части (частей) границы объекта

Обозначение характерных точек части границы	Координаты, м		Метод определения координат характерной точки	Средняя квадратическая погрешность положения характерной точки (Mt), м	Описание обозначения точки на местности (при наличии)
	X	Y			
1	2	3	4	5	6
-	-	-	-	-	-



## Раздел 3

## Сведения о местоположении измененных (уточненных) границ объекта

1. Система координат МСК-47, зона 3

2. Сведения о характерных точках границ объекта

Обозначение характерных точек границ	Существующие координаты, м		Измененные (уточненные) координаты, м		Метод определения координат характерной точки	Средняя квадратическая погрешность положения характерной точки (M <sub>t</sub> ), м	Описание обозначения точки на местности (при наличии)
	X	Y	X	Y			
1	2	3	4	5	6	7	8
1	-	-	388575.11	3190717.62	Картометрический метод	0.10	Закрепление отсутствует
2	-	-	388567.48	3190785.23	Картометрический метод	0.10	Закрепление отсутствует
3	-	-	388619.58	3190970.53	Картометрический метод	0.10	Закрепление отсутствует
4	-	-	388633.70	3190992.32	Картометрический метод	0.10	Закрепление отсутствует
5	-	-	388795.59	3191109.88	Картометрический метод	0.10	Закрепление отсутствует
6	-	-	388886.86	3191157.76	Картометрический метод	0.10	Закрепление отсутствует
7	-	-	388927.79	3191173.58	Картометрический метод	0.10	Закрепление отсутствует
8	-	-	388983.48	3191177.81	Картометрический метод	0.10	Закрепление отсутствует
9	-	-	389010.32	3191208.16	Картометрический метод	0.10	Закрепление отсутствует
10	-	-	389047.62	3191238.41	Картометрический метод	0.10	Закрепление отсутствует
11	-	-	389095.57	3191286.48	Картометрический метод	0.10	Закрепление отсутствует
12	-	-	389156.85	3191327.40	Картометрический метод	0.10	Закрепление отсутствует
13	-	-	389175.50	3191338.97	Картометрический метод	0.10	Закрепление отсутствует
14	-	-	389178.16	3191354.12	Картометрический метод	0.10	Закрепление отсутствует
15	-	-	389175.49	3191365.70	Картометрический метод	0.10	Закрепление отсутствует
16	-	-	389162.16	3191371.96	Картометрический метод	0.10	Закрепление отсутствует
17	-	-	389114.20	3191362.21	Картометрический метод	0.10	Закрепление отсутствует
18	-	-	389097.37	3191365.93	Картометрический метод	0.10	Закрепление отсутствует
19	-	-	389089.32	3191376.50	Картометрический метод	0.10	Закрепление отсутствует
20	-	-	389074.21	3191418.41	Картометрический метод	0.10	Закрепление отсутствует
21	-	-	389052.88	3191444.28	Картометрический метод	0.10	Закрепление отсутствует
22	-	-	389034.22	3191453.21	Картометрический метод	0.10	Закрепление отсутствует

2. Сведения о характерных точках границ объекта							
Обозначение характерных точек границ	Существующие координаты, м		Измененные (уточненные) координаты, м		Метод определения координат характерной точки	Средняя квадратическая погрешность положения характерной точки (M <sub>t</sub> ), м	Описание обозначения точки на местности (при наличии)
	X	Y	X	Y			
1	2	3	4	5	6	7	8
23	-	-	389012.91	3191452.35	Картометрический метод	0.10	Закрепление отсутствует
24	-	-	388994.26	3191446.13	Картометрический метод	0.10	Закрепление отсутствует
25	-	-	388983.60	3191431.88	Картометрический метод	0.10	Закрепление отсутствует
26	-	-	388974.73	3191405.16	Картометрический метод	0.10	Закрепление отсутствует
27	-	-	388987.19	3191329.39	Картометрический метод	0.10	Закрепление отсутствует
28	-	-	389001.41	3191297.29	Картометрический метод	0.10	Закрепление отсутствует
29	-	-	389002.31	3191270.55	Картометрический метод	0.10	Закрепление отсутствует
30	-	-	388987.22	3191218.88	Картометрический метод	0.10	Закрепление отсутствует
31	-	-	388952.63	3191198.48	Картометрический метод	0.10	Закрепление отсутствует
32	-	-	388927.78	3191183.89	Картометрический метод	0.10	Закрепление отсутствует
33	-	-	388895.22	3191188.23	Картометрический метод	0.10	Закрепление отсутствует
34	-	-	388879.16	3191197.46	Картометрический метод	0.10	Закрепление отсутствует
35	-	-	388838.55	3191265.44	Картометрический метод	0.10	Закрепление отсутствует
36	-	-	388826.10	3191283.10	Картометрический метод	0.10	Закрепление отсутствует
37	-	-	388800.52	3191320.21	Картометрический метод	0.10	Закрепление отсутствует
38	-	-	388770.57	3191320.97	Картометрический метод	0.10	Закрепление отсутствует
39	-	-	388741.04	3191288.40	Картометрический метод	0.10	Закрепление отсутствует
40	-	-	388705.03	3191252.90	Картометрический метод	0.10	Закрепление отсутствует
41	-	-	388685.60	3191238.26	Картометрический метод	0.10	Закрепление отсутствует
42	-	-	388672.89	3191227.32	Картометрический метод	0.10	Закрепление отсутствует
43	-	-	388580.26	3191165.91	Картометрический метод	0.10	Закрепление отсутствует
44	-	-	388561.58	3191143.11	Картометрический метод	0.10	Закрепление отсутствует
45	-	-	388526.58	3191067.47	Картометрический метод	0.10	Закрепление отсутствует
46	-	-	388517.00	3191044.26	Картометрический метод	0.10	Закрепление отсутствует
47	-	-	388476.19	3190978.80	Картометрический метод	0.10	Закрепление отсутствует

2. Сведения о характерных точках границ объекта							
Обозначение характерных точек границ	Существующие координаты, м		Измененные (уточненные) координаты, м		Метод определения координат характерной точки	Средняя квадратическая погрешность положения характерной точки (Mt), м	Описание обозначения точки на местности (при наличии)
	X	Y	X	Y			
1	2	3	4	5	6	7	8
48	-	-	388437.15	3190943.46	Картометрический метод	0.10	Закрепление отсутствует
49	-	-	388408.60	3190929.24	Картометрический метод	0.10	Закрепление отсутствует
50	-	-	388394.50	3190946.12	Картометрический метод	0.10	Закрепление отсутствует
51	-	-	388417.59	3190957.68	Картометрический метод	0.10	Закрепление отсутствует
52	-	-	388438.23	3190969.66	Картометрический метод	0.10	Закрепление отсутствует
53	-	-	388458.86	3191037.23	Картометрический метод	0.10	Закрепление отсутствует
54	-	-	388481.67	3191078.64	Картометрический метод	0.10	Закрепление отсутствует
55	-	-	388513.16	3191139.66	Картометрический метод	0.10	Закрепление отсутствует
56	-	-	388565.32	3191173.40	Картометрический метод	0.10	Закрепление отсутствует
57	-	-	388618.55	3191222.40	Картометрический метод	0.10	Закрепление отсутствует
58	-	-	388625.06	3191232.21	Картометрический метод	0.10	Закрепление отсутствует
59	-	-	388623.97	3191254.02	Картометрический метод	0.10	Закрепление отсутствует
60	-	-	388610.91	3191306.37	Картометрический метод	0.10	Закрепление отсутствует
61	-	-	388619.60	3191329.26	Картометрический метод	0.10	Закрепление отсутствует
62	-	-	388627.20	3191336.88	Картометрический метод	0.10	Закрепление отсутствует
63	-	-	388633.73	3191332.51	Картометрический метод	0.10	Закрепление отсутствует
64	-	-	388640.25	3191319.42	Картометрический метод	0.10	Закрепление отсутствует
65	-	-	388640.26	3191295.43	Картометрический метод	0.10	Закрепление отсутствует
66	-	-	388658.75	3191257.25	Картометрический метод	0.10	Закрепление отсутствует
67	-	-	388667.44	3191258.33	Картометрический метод	0.10	Закрепление отсутствует
68	-	-	388682.65	3191273.57	Картометрический метод	0.10	Закрепление отсутствует
69	-	-	388696.77	3191299.73	Картометрический метод	0.10	Закрепление отсутствует
70	-	-	388714.15	3191323.70	Картометрический метод	0.10	Закрепление отсутствует
71	-	-	388731.53	3191341.12	Картометрический метод	0.10	Закрепление отсутствует
72	-	-	388750.00	3191354.18	Картометрический метод	0.10	Закрепление отсутствует

2. Сведения о характерных точках границ объекта							
Обозначение характерных точек границ	Существующие координаты, м		Измененные (уточненные) координаты, м		Метод определения координат характерной точки	Средняя квадратическая погрешность положения характерной точки (Mt), м	Описание обозначения точки на местности (при наличии)
	X	Y	X	Y			
1	2	3	4	5	6	7	8
73	-	-	388772.82	3191358.52	Картометрический метод	0.10	Закрепление отсутствует
74	-	-	388793.47	3191349.77	Картометрический метод	0.10	Закрепление отсутствует
75	-	-	388809.78	3191339.94	Картометрический метод	0.10	Закрепление отсутствует
76	-	-	388840.22	3191303.92	Картометрический метод	0.10	Закрепление отсутствует
77	-	-	388856.53	3191281.00	Картометрический метод	0.10	Закрепление отсутствует
78	-	-	388869.58	3191250.46	Картометрический метод	0.10	Закрепление отсутствует
79	-	-	388888.06	3191228.62	Картометрический метод	0.10	Закрепление отсутствует
80	-	-	388910.88	3191222.06	Картометрический метод	0.10	Закрепление отсутствует
81	-	-	388933.70	3191224.21	Картометрический метод	0.10	Закрепление отсутствует
82	-	-	388955.44	3191241.63	Картометрический метод	0.10	Закрепление отсутствует
83	-	-	388961.94	3191286.33	Картометрический метод	0.10	Закрепление отсутствует
84	-	-	388957.58	3191325.59	Картометрический метод	0.10	Закрепление отсутствует
85	-	-	388953.23	3191341.94	Картометрический метод	0.10	Закрепление отсутствует
86	-	-	388946.70	3191370.30	Картометрический метод	0.10	Закрепление отсутствует
87	-	-	388919.53	3191376.88	Картометрический метод	0.10	Закрепление отсутствует
88	-	-	388901.05	3191373.63	Картометрический метод	0.10	Закрепление отсутствует
89	-	-	388874.96	3191393.29	Картометрический метод	0.10	Закрепление отсутствует
90	-	-	388866.26	3191414.01	Картометрический метод	0.10	Закрепление отсутствует
91	-	-	388845.60	3191441.30	Картометрический метод	0.10	Закрепление отсутствует
92	-	-	388824.95	3191455.50	Картометрический метод	0.10	Закрепление отсутствует
93	-	-	388782.57	3191450.09	Картометрический метод	0.10	Закрепление отсутствует
94	-	-	388763.01	3191452.30	Картометрический метод	0.10	Закрепление отсутствует
95	-	-	388739.10	3191457.78	Картометрический метод	0.10	Закрепление отсутствует
96	-	-	388717.37	3191452.36	Картометрический метод	0.10	Закрепление отсутствует
97	-	-	388686.94	3191438.63	Картометрический метод	0.10	Закрепление отсутствует

2. Сведения о характерных точках границ объекта							
Обозначение характерных точек границ	Существующие координаты, м		Измененные (уточненные) координаты, м		Метод определения координат характерной точки	Средняя квадратическая погрешность положения характерной точки (Mt), м	Описание обозначения точки на местности (при наличии)
	X	Y	X	Y			
1	2	3	4	5	6	7	8
98	-	-	388631.54	3191371.77	Картометрический метод	0.10	Закрепление отсутствует
99	-	-	388615.24	3191380.51	Картометрический метод	0.10	Закрепление отсутствует
100	-	-	388585.90	3191379.46	Картометрический метод	0.10	Закрепление отсутствует
101	-	-	388559.82	3191360.95	Картометрический метод	0.10	Закрепление отсутствует
102	-	-	388526.14	3191328.28	Картометрический метод	0.10	Закрепление отсутствует
103	-	-	388441.42	3191206.26	Картометрический метод	0.10	Закрепление отсутствует
104	-	-	388417.52	3191180.12	Картометрический метод	0.10	Закрепление отсутствует
105	-	-	388399.04	3191171.42	Картометрический метод	0.10	Закрепление отсутствует
106	-	-	388377.32	3191144.19	Картометрический метод	0.10	Закрепление отсутствует
107	-	-	388358.84	3191149.66	Картометрический метод	0.10	Закрепление отсутствует
108	-	-	388343.62	3191163.85	Картометрический метод	0.10	Закрепление отсутствует
109	-	-	388326.23	3191163.88	Картометрический метод	0.10	Закрепление отсутствует
110	-	-	388306.68	3191152.99	Картометрический метод	0.10	Закрепление отсутствует
111	-	-	388311.01	3191197.69	Картометрический метод	0.10	Закрепление отсутствует
112	-	-	388179.20	3191182.47	Картометрический метод	0.10	Закрепление отсутствует
113	-	-	388176.71	3191205.66	Картометрический метод	0.10	Закрепление отсутствует
114	-	-	388196.76	3191237.75	Картометрический метод	0.10	Закрепление отсутствует
115	-	-	388190.97	3191256.46	Картометрический метод	0.10	Закрепление отсутствует
116	-	-	388181.16	3191248.00	Картометрический метод	0.10	Закрепление отсутствует
117	-	-	388178.49	3191239.08	Картометрический метод	0.10	Закрепление отсутствует
118	-	-	388153.09	3191213.68	Картометрический метод	0.10	Закрепление отсутствует
119	-	-	388127.25	3191216.80	Картометрический метод	0.10	Закрепление отсутствует
120	-	-	388117.00	3191260.48	Картометрический метод	0.10	Закрепление отсутствует
121	-	-	388100.51	3191264.93	Картометрический метод	0.10	Закрепление отсутствует
122	-	-	388084.91	3191262.26	Картометрический метод	0.10	Закрепление отсутствует

2. Сведения о характерных точках границ объекта							
Обозначение характерных точек границ	Существующие координаты, м		Измененные (уточненные) координаты, м		Метод определения координат характерной точки	Средняя квадратическая погрешность положения характерной точки (M <sub>t</sub> ), м	Описание обозначения точки на местности (при наличии)
	X	Y	X	Y			
1	2	3	4	5	6	7	8
123	-	-	388102.08	3191195.86	Картометрический метод	0.10	Закрепление отсутствует
124	-	-	388072.15	3191201.06	Картометрический метод	0.10	Закрепление отсутствует
125	-	-	387916.64	3191093.00	Картометрический метод	0.10	Закрепление отсутствует
126	-	-	387771.12	3191083.94	Картометрический метод	0.10	Закрепление отсутствует
127	-	-	387756.34	3191006.67	Картометрический метод	0.10	Закрепление отсутствует
128	-	-	387722.47	3191024.07	Картометрический метод	0.10	Закрепление отсутствует
129	-	-	387649.65	3191050.32	Картометрический метод	0.10	Закрепление отсутствует
130	-	-	387619.22	3191049.27	Картометрический метод	0.10	Закрепление отсутствует
131	-	-	387582.27	3191067.85	Картометрический метод	0.10	Закрепление отсутствует
132	-	-	387539.88	3191097.34	Картометрический метод	0.10	Закрепление отсутствует
133	-	-	387483.34	3191158.46	Картометрический метод	0.10	Закрепление отсутствует
134	-	-	387476.80	3191207.54	Картометрический метод	0.10	Закрепление отсутствует
135	-	-	387469.19	3191234.81	Картометрический метод	0.10	Закрепление отсутствует
136	-	-	387467.01	3191264.25	Картометрический метод	0.10	Закрепление отсутствует
137	-	-	387457.22	3191291.52	Картометрический метод	0.10	Закрепление отсутствует
138	-	-	387434.39	3191297.00	Картометрический метод	0.10	Закрепление отсутствует
139	-	-	387409.40	3191294.85	Картометрический метод	0.10	Закрепление отсутствует
140	-	-	387389.84	3191280.70	Картометрический метод	0.10	Закрепление отсутствует
141	-	-	387383.32	3191265.44	Картометрический метод	0.10	Закрепление отсутствует
142	-	-	387393.11	3191245.80	Картометрический метод	0.10	Закрепление отсутствует
143	-	-	387398.55	3191227.26	Картометрический метод	0.10	Закрепление отсутствует
144	-	-	387397.47	3191215.26	Картометрический метод	0.10	Закрепление отсутствует
145	-	-	387388.78	3191207.64	Картометрический метод	0.10	Закрепление отсутствует
146	-	-	387383.35	3191198.92	Картометрический метод	0.10	Закрепление отсутствует
147	-	-	387385.53	3191182.57	Картометрический метод	0.10	Закрепление отсутствует

2. Сведения о характерных точках границ объекта							
Обозначение характерных точек границ	Существующие координаты, м		Измененные (уточненные) координаты, м		Метод определения координат характерной точки	Средняя квадратическая погрешность положения характерной точки (Mt), м	Описание обозначения точки на местности (при наличии)
	X	Y	X	Y			
1	2	3	4	5	6	7	8
148	-	-	387392.06	3191165.12	Картометрический метод	0.10	Закрепление отсутствует
149	-	-	387385.54	3191152.04	Картометрический метод	0.10	Закрепление отсутствует
150	-	-	387383.37	3191135.68	Картометрический метод	0.10	Закрепление отсутствует
151	-	-	387388.81	3191120.41	Картометрический метод	0.10	Закрепление отсутствует
152	-	-	387397.50	3191111.68	Картометрический метод	0.10	Закрепление отсутствует
153	-	-	387406.20	3191107.31	Картометрический метод	0.10	Закрепление отсутствует
154	-	-	387406.20	3191092.04	Картометрический метод	0.10	Закрепление отсутствует
155	-	-	387410.56	3191078.96	Картометрический метод	0.10	Закрепление отсутствует
156	-	-	387409.48	3191068.05	Картометрический метод	0.10	Закрепление отсутствует
157	-	-	387420.34	3191056.05	Картометрический метод	0.10	Закрепление отсутствует
158	-	-	387429.04	3191046.22	Картометрический метод	0.10	Закрепление отсутствует
159	-	-	387433.39	3191035.31	Картометрический метод	0.10	Закрепление отсутствует
160	-	-	387436.66	3191021.14	Картометрический метод	0.10	Закрепление отсутствует
161	-	-	387516.00	3190994.87	Картометрический метод	0.10	Закрепление отсутствует
162	-	-	387529.05	3190967.60	Картометрический метод	0.10	Закрепление отсутствует
163	-	-	387577.96	3190950.09	Картометрический метод	0.10	Закрепление отсутствует
164	-	-	387604.04	3190942.43	Картометрический метод	0.10	Закрепление отсутствует
165	-	-	387614.91	3190939.15	Картометрический метод	0.10	Закрепление отсутствует
166	-	-	387622.52	3190928.24	Картометрический метод	0.10	Закрепление отсутствует
167	-	-	387618.18	3190916.25	Картометрический метод	0.10	Закрепление отсутствует
168	-	-	387607.32	3190910.81	Картометрический метод	0.10	Закрепление отсутствует
169	-	-	387579.06	3190916.29	Картометрический метод	0.10	Закрепление отсутствует
170	-	-	387566.02	3190911.95	Картометрический метод	0.10	Закрепление отсутствует
171	-	-	387552.98	3190891.24	Картометрический метод	0.10	Закрепление отсутствует
172	-	-	387529.09	3190855.29	Картометрический метод	0.10	Закрепление отсутствует

2. Сведения о характерных точках границ объекта							
Обозначение характерных точек границ	Существующие координаты, м		Измененные (уточненные) координаты, м		Метод определения координат характерной точки	Средняя квадратическая погрешность положения характерной точки (Mt), м	Описание обозначения точки на местности (при наличии)
	X	Y	X	Y			
1	2	3	4	5	6	7	8
173	-	-	387522.75	3190826.92	Картометрический метод	0.10	Закрепление отсутствует
174	-	-	387472.90	3190846.51	Картометрический метод	0.10	Закрепление отсутствует
175	-	-	387448.66	3190867.38	Картометрический метод	0.10	Закрепление отсутствует
176	-	-	387416.05	3190897.95	Картометрический метод	0.10	Закрепление отсутствует
177	-	-	387420.40	3190907.76	Картометрический метод	0.10	Закрепление отсутствует
178	-	-	387413.87	3190920.85	Картометрический метод	0.10	Закрепление отсутствует
179	-	-	387342.12	3191004.89	Картометрический метод	0.10	Закрепление отсутствует
180	-	-	387326.90	3191021.26	Картометрический метод	0.10	Закрепление отсутствует
181	-	-	387312.77	3191024.55	Картометрический метод	0.10	Закрепление отсутствует
182	-	-	387311.68	3191014.74	Картометрический метод	0.10	Закрепление отсутствует
183	-	-	387329.08	3190994.00	Картометрический метод	0.10	Закрепление отсутствует
184	-	-	387314.95	3190990.75	Картометрический метод	0.10	Закрепление отсутствует
185	-	-	387299.74	3190992.95	Картометрический метод	0.10	Закрепление отсутствует
186	-	-	387284.52	3190992.96	Картометрический метод	0.10	Закрепление отсутствует
187	-	-	387273.65	3191012.60	Картометрический метод	0.10	Закрепление отсутствует
188	-	-	387259.52	3191021.34	Картометрический метод	0.10	Закрепление отсутствует
189	-	-	387235.61	3191024.65	Картометрический метод	0.10	Закрепление отсутствует
190	-	-	387219.31	3191017.03	Картометрический метод	0.10	Закрепление отсутствует
191	-	-	387205.19	3191000.69	Картометрический метод	0.10	Закрепление отсутствует
192	-	-	387194.32	3190984.35	Картометрический метод	0.10	Закрепление отсутствует
193	-	-	387178.03	3190972.38	Картометрический метод	0.10	Закрепление отсутствует
194	-	-	387163.90	3190966.94	Картометрический метод	0.10	Закрепление отсутствует
195	-	-	387147.60	3190964.78	Картометрический метод	0.10	Закрепление отсутствует
196	-	-	387138.90	3190973.51	Картометрический метод	0.10	Закрепление отсутствует
197	-	-	387168.24	3190997.47	Картометрический метод	0.10	Закрепление отсутствует



2. Сведения о характерных точках границ объекта							
Обозначение характерных точек границ	Существующие координаты, м		Измененные (уточненные) координаты, м		Метод определения координат характерной точки	Средняя квадратическая погрешность положения характерной точки (M <sub>t</sub> ), м	Описание обозначения точки на местности (при наличии)
	X	Y	X	Y			
1	2	3	4	5	6	7	8
198	-	-	387192.14	3191017.06	Картометрический метод	0.10	Закрепление отсутствует
199	-	-	387204.09	3191033.41	Картометрический метод	0.10	Закрепление отсутствует
200	-	-	387205.17	3191051.94	Картометрический метод	0.10	Закрепление отсутствует
201	-	-	387198.64	3191073.76	Картометрический метод	0.10	Закрепление отсутствует
202	-	-	387179.07	3191113.03	Картометрический метод	0.10	Закрепление отсутствует
203	-	-	387174.72	3191135.94	Картометрический метод	0.10	Закрепление отсутствует
204	-	-	387174.71	3191158.83	Картометрический метод	0.10	Закрепление отсутствует
205	-	-	387196.41	3191243.85	Картометрический метод	0.10	Закрепление отсутствует
206	-	-	387208.35	3191290.73	Картометрический метод	0.10	Закрепление отсутствует
207	-	-	387260.48	3191387.70	Картометрический метод	0.10	Закрепление отсутствует
208	-	-	387284.37	3191447.65	Картометрический метод	0.10	Закрепление отсутствует
209	-	-	387311.52	3191502.13	Картометрический метод	0.10	Закрепление отсутствует
210	-	-	387327.82	3191518.46	Картометрический метод	0.10	Закрепление отсутствует
211	-	-	387347.38	3191533.71	Картометрический метод	0.10	Закрепление отсутствует
212	-	-	387365.83	3191591.48	Картометрический метод	0.10	Закрепление отсутствует
213	-	-	387373.42	3191632.90	Картометрический метод	0.10	Закрепление отсутствует
214	-	-	387378.85	3191657.98	Картометрический метод	0.10	Закрепление отсутствует
215	-	-	387376.67	3191675.42	Картометрический метод	0.10	Закрепление отсутствует
216	-	-	387365.80	3191686.34	Картометрический метод	0.10	Закрепление отсутствует
217	-	-	387332.11	3191682.02	Картометрический метод	0.10	Закрепление отсутствует
218	-	-	387322.34	3191635.14	Картометрический метод	0.10	Закрепление отсутствует
219	-	-	387309.31	3191607.90	Картометрический метод	0.10	Закрепление отсутствует
220	-	-	387293.02	3191593.74	Картометрический метод	0.10	Закрепление отсутствует
221	-	-	387278.89	3191588.31	Картометрический метод	0.10	Закрепление отсутствует
222	-	-	387266.94	3191563.24	Картометрический метод	0.10	Закрепление отсутствует

2. Сведения о характерных точках границ объекта							
Обозначение характерных точек границ	Существующие координаты, м		Измененные (уточненные) координаты, м		Метод определения координат характерной точки	Средняя квадратическая погрешность положения характерной точки (Mt), м	Описание обозначения точки на местности (при наличии)
	X	Y	X	Y			
1	2	3	4	5	6	7	8
223	-	-	387262.60	3191544.72	Картометрический метод	0.10	Закрепление отсутствует
224	-	-	387201.76	3191515.34	Картометрический метод	0.10	Закрепление отсутствует
225	-	-	387187.63	3191512.09	Картометрический метод	0.10	Закрепление отсутствует
226	-	-	387173.50	3191517.56	Картометрический метод	0.10	Закрепление отсутствует
227	-	-	387163.71	3191549.19	Картометрический метод	0.10	Закрепление отсутствует
228	-	-	387145.23	3191552.48	Картометрический метод	0.10	Закрепление отсутствует
229	-	-	387130.02	3191552.50	Картометрический метод	0.10	Закрепление отсутствует
230	-	-	387123.50	3191559.05	Картометрический метод	0.10	Закрепление отсутствует
231	-	-	387113.71	3191571.06	Картометрический метод	0.10	Закрепление отсутствует
232	-	-	387101.76	3191574.34	Картометрический метод	0.10	Закрепление отсутствует
233	-	-	387086.54	3191571.09	Картометрический метод	0.10	Закрепление отсутствует
234	-	-	387063.72	3191573.30	Картометрический метод	0.10	Закрепление отсутствует
235	-	-	387046.33	3191589.67	Картометрический метод	0.10	Закрепление отсутствует
236	-	-	387027.85	3191598.42	Картометрический метод	0.10	Закрепление отсутствует
237	-	-	387011.55	3191598.44	Картометрический метод	0.10	Закрепление отсутствует
238	-	-	387000.56	3191594.08	Картометрический метод	0.10	Закрепление отсутствует
239	-	-	387004.04	3191587.08	Картометрический метод	0.10	Закрепление отсутствует
240	-	-	387018.51	3191543.33	Картометрический метод	0.10	Закрепление отсутствует
241	-	-	387032.64	3191516.74	Картометрический метод	0.10	Закрепление отсутствует
242	-	-	387043.08	3191477.03	Картометрический метод	0.10	Закрепление отсутствует
243	-	-	387036.26	3191452.55	Картометрический метод	0.10	Закрепление отсутствует
244	-	-	387020.44	3191434.46	Картометрический метод	0.10	Закрепление отсутствует
245	-	-	386997.64	3191414.18	Картометрический метод	0.10	Закрепление отсутствует
246	-	-	386994.28	3191403.67	Картометрический метод	0.10	Закрепление отсутствует
247	-	-	386996.38	3191393.74	Картометрический метод	0.10	Закрепление отсутствует

2. Сведения о характерных точках границ объекта							
Обозначение характерных точек границ	Существующие координаты, м		Измененные (уточненные) координаты, м		Метод определения координат характерной точки	Средняя квадратическая погрешность положения характерной точки (Mt), м	Описание обозначения точки на местности (при наличии)
	X	Y	X	Y			
1	2	3	4	5	6	7	8
248	-	-	387014.47	3191383.39	Картометрический метод	0.10	Закрепление отсутствует
249	-	-	387030.46	3191383.56	Картометрический метод	0.10	Закрепление отсутствует
250	-	-	387046.44	3191388.19	Картометрический метод	0.10	Закрепление отсутствует
251	-	-	387061.16	3191410.15	Картометрический метод	0.10	Закрепление отсутствует
252	-	-	387085.14	3191446.07	Картометрический метод	0.10	Закрепление отсутствует
253	-	-	387097.00	3191460.20	Картометрический метод	0.10	Закрепление отсутствует
254	-	-	387088.96	3191476.57	Картометрический метод	0.10	Закрепление отсутствует
255	-	-	387071.56	3191499.76	Картометрический метод	0.10	Закрепление отсутствует
256	-	-	387062.58	3191527.58	Картометрический метод	0.10	Закрепление отсутствует
257	-	-	387072.36	3191547.46	Картометрический метод	0.10	Закрепление отсутствует
258	-	-	387084.58	3191552.36	Картометрический метод	0.10	Закрепление отсутствует
259	-	-	387101.43	3191547.70	Картометрический метод	0.10	Закрепление отсутствует
260	-	-	387110.13	3191532.16	Картометрический метод	0.10	Закрепление отсутствует
261	-	-	387124.53	3191523.42	Картометрический метод	0.10	Закрепление отсутствует
262	-	-	387140.84	3191508.68	Картометрический метод	0.10	Закрепление отсутствует
263	-	-	387142.86	3191492.18	Картометрический метод	0.10	Закрепление отсутствует
264	-	-	387149.50	3191491.00	Картометрический метод	0.10	Закрепление отсутствует
265	-	-	387158.25	3191484.78	Картометрический метод	0.10	Закрепление отсутствует
266	-	-	387164.40	3191468.87	Картометрический метод	0.10	Закрепление отсутствует
267	-	-	387172.30	3191440.60	Картометрический метод	0.10	Закрепление отсутствует
268	-	-	387171.63	3191431.43	Картометрический метод	0.10	Закрепление отсутствует
269	-	-	387148.58	3191378.18	Картометрический метод	0.10	Закрепление отсутствует
270	-	-	387126.45	3191327.28	Картометрический метод	0.10	Закрепление отсутствует
271	-	-	387119.05	3191303.80	Картометрический метод	0.10	Закрепление отсутствует
272	-	-	387098.10	3191249.96	Картометрический метод	0.10	Закрепление отсутствует

2. Сведения о характерных точках границ объекта							
Обозначение характерных точек границ	Существующие координаты, м		Измененные (уточненные) координаты, м		Метод определения координат характерной точки	Средняя квадратическая погрешность положения характерной точки (Mt), м	Описание обозначения точки на местности (при наличии)
	X	Y	X	Y			
1	2	3	4	5	6	7	8
273	-	-	387101.46	3191211.59	Картометрический метод	0.10	Закрепление отсутствует
274	-	-	387096.00	3191171.30	Картометрический метод	0.10	Закрепление отсутствует
275	-	-	387090.53	3191159.77	Картометрический метод	0.10	Закрепление отсутствует
276	-	-	387074.04	3191158.92	Картометрический метод	0.10	Закрепление отсутствует
277	-	-	387057.30	3191165.07	Картометрический метод	0.10	Закрепление отсутствует
278	-	-	387031.72	3191180.13	Картометрический метод	0.10	Закрепление отсутствует
279	-	-	387013.54	3191177.44	Картометрический метод	0.10	Закрепление отсутствует
280	-	-	387001.85	3191159.60	Картометрический метод	0.10	Закрепление отсутствует
281	-	-	386999.50	3191141.34	Картометрический метод	0.10	Закрепление отсутствует
282	-	-	387009.93	3191125.36	Картометрический метод	0.10	Закрепление отсутствует
283	-	-	387047.28	3191113.24	Картометрический метод	0.10	Закрепление отсутствует
284	-	-	387062.85	3191110.81	Картометрический метод	0.10	Закрепление отсутствует
285	-	-	387096.33	3191090.02	Картометрический метод	0.10	Закрепление отсутствует
286	-	-	387147.32	3191065.87	Картометрический метод	0.10	Закрепление отсутствует
287	-	-	387165.24	3191059.48	Картометрический метод	0.10	Закрепление отсутствует
288	-	-	387174.74	3191037.77	Картометрический метод	0.10	Закрепление отсутствует
289	-	-	387164.84	3191020.64	Картометрический метод	0.10	Закрепление отсутствует
290	-	-	387126.20	3190994.36	Картометрический метод	0.10	Закрепление отсутствует
291	-	-	387082.11	3190968.54	Картометрический метод	0.10	Закрепление отсутствует
292	-	-	387042.57	3190936.31	Картометрический метод	0.10	Закрепление отсутствует
293	-	-	387037.86	3190917.38	Картометрический метод	0.10	Закрепление отсутствует
294	-	-	387039.38	3190906.53	Картометрический метод	0.10	Закрепление отсутствует
295	-	-	387053.51	3190883.64	Картометрический метод	0.10	Закрепление отсутствует
296	-	-	387058.81	3190870.60	Картометрический метод	0.10	Закрепление отсутствует
297	-	-	387072.52	3190857.56	Картометрический метод	0.10	Закрепление отсутствует

2. Сведения о характерных точках границ объекта							
Обозначение характерных точек границ	Существующие координаты, м		Измененные (уточненные) координаты, м		Метод определения координат характерной точки	Средняя квадратическая погрешность положения характерной точки (M <sub>t</sub> ), м	Описание обозначения точки на местности (при наличии)
	X	Y	X	Y			
1	2	3	4	5	6	7	8
298	-	-	387100.28	3190838.64	Картометрический метод	0.10	Закрепление отсутствует
299	-	-	387109.46	3190828.28	Картометрический метод	0.10	Закрепление отсутствует
300	-	-	387120.98	3190812.05	Картометрический метод	0.10	Закрепление отсутствует
301	-	-	387137.22	3190794.80	Картометрический метод	0.10	Закрепление отсутствует
302	-	-	387161.20	3190786.64	Картометрический метод	0.10	Закрепление отсутствует
303	-	-	387190.22	3190782.60	Картометрический метод	0.10	Закрепление отсутствует
304	-	-	387217.90	3190788.32	Картометрический метод	0.10	Закрепление отсутствует
305	-	-	387228.34	3190801.78	Картометрический метод	0.10	Закрепление отсутствует
306	-	-	387226.57	3190826.69	Картометрический метод	0.10	Закрепление отсутствует
307	-	-	387221.77	3190854.62	Картометрический метод	0.10	Закрепление отсутствует
308	-	-	387209.74	3190885.83	Картометрический метод	0.10	Закрепление отсутствует
309	-	-	387204.78	3190907.12	Картометрический метод	0.10	Закрепление отсутствует
310	-	-	387216.90	3190920.83	Картометрический метод	0.10	Закрепление отсутствует
311	-	-	387242.56	3190926.72	Картометрический метод	0.10	Закрепление отсутствует
312	-	-	387265.36	3190939.59	Картометрический метод	0.10	Закрепление отсутствует
313	-	-	387280.84	3190951.96	Картометрический метод	0.10	Закрепление отсутствует
314	-	-	387310.87	3190970.22	Картометрический метод	0.10	Закрепление отсутствует
315	-	-	387315.58	3190971.40	Картометрический метод	0.10	Закрепление отсутствует
316	-	-	387328.50	3190970.80	Картометрический метод	0.10	Закрепление отсутствует
317	-	-	387348.64	3190954.66	Картометрический метод	0.10	Закрепление отсутствует
318	-	-	387363.86	3190936.38	Картометрический метод	0.10	Закрепление отсутствует
319	-	-	387374.05	3190917.21	Картометрический метод	0.10	Закрепление отсутствует
320	-	-	387378.18	3190907.79	Картометрический метод	0.10	Закрепление отсутствует
321	-	-	387380.78	3190886.84	Картометрический метод	0.10	Закрепление отсутствует
322	-	-	387372.29	3190861.43	Картометрический метод	0.10	Закрепление отсутствует

2. Сведения о характерных точках границ объекта							
Обозначение характерных точек границ	Существующие координаты, м		Измененные (уточненные) координаты, м		Метод определения координат характерной точки	Средняя квадратическая погрешность положения характерной точки (Mt), м	Описание обозначения точки на местности (при наличии)
	X	Y	X	Y			
1	2	3	4	5	6	7	8
323	-	-	387362.36	3190823.66	Картометрический метод	0.10	Закрепление отсутствует
324	-	-	387363.96	3190799.68	Картометрический метод	0.10	Закрепление отсутствует
325	-	-	387378.68	3190788.58	Картометрический метод	0.10	Закрепление отсутствует
326	-	-	387393.99	3190781.93	Картометрический метод	0.10	Закрепление отсутствует
327	-	-	387430.26	3190781.00	Картометрический метод	0.10	Закрепление отсутствует
328	-	-	387452.46	3190774.28	Картометрический метод	0.10	Закрепление отсутствует
329	-	-	387468.45	3190765.10	Картометрический метод	0.10	Закрепление отсутствует
330	-	-	387480.40	3190751.90	Картометрический метод	0.10	Закрепление отсутствует
331	-	-	387499.75	3190699.82	Картометрический метод	0.10	Закрепление отсутствует
332	-	-	387510.43	3190679.62	Картометрический метод	0.10	Закрепление отсутствует
333	-	-	387529.70	3190656.49	Картометрический метод	0.10	Закрепление отсутствует
334	-	-	387550.06	3190635.54	Картометрический метод	0.10	Закрепление отсутствует
335	-	-	387570.25	3190617.37	Картометрический метод	0.10	Закрепление отсутствует
336	-	-	387589.52	3190605.08	Картометрический метод	0.10	Закрепление отсутствует
337	-	-	387610.46	3190595.32	Картометрический метод	0.10	Закрепление отсутствует
338	-	-	387636.21	3190593.13	Картометрический метод	0.10	Закрепление отсутствует
339	-	-	387652.11	3190598.27	Картометрический метод	0.10	Закрепление отсутствует
340	-	-	387671.21	3190614.34	Картометрический метод	0.10	Закрепление отсутствует
341	-	-	387698.80	3190631.84	Картометрический метод	0.10	Закрепление отсутствует
342	-	-	387725.06	3190636.88	Картометрический метод	0.10	Закрепление отсутствует
343	-	-	387732.41	3190636.80	Картометрический метод	0.10	Закрепление отсутствует
344	-	-	387732.81	3190633.80	Картометрический метод	0.10	Закрепление отсутствует
345	-	-	387701.41	3190628.89	Картометрический метод	0.10	Закрепление отсутствует
346	-	-	387671.80	3190611.48	Картометрический метод	0.10	Закрепление отсутствует
347	-	-	387656.49	3190598.52	Картометрический метод	0.10	Закрепление отсутствует

2. Сведения о характерных точках границ объекта							
Обозначение характерных точек границ	Существующие координаты, м		Измененные (уточненные) координаты, м		Метод определения координат характерной точки	Средняя квадратическая погрешность положения характерной точки (Mt), м	Описание обозначения точки на местности (при наличии)
	X	Y	X	Y			
1	2	3	4	5	6	7	8
348	-	-	387637.72	3190590.53	Картометрический метод	0.10	Закрепление отсутствует
349	-	-	387607.27	3190593.30	Картометрический метод	0.10	Закрепление отсутствует
350	-	-	387600.46	3190596.16	Картометрический метод	0.10	Закрепление отсутствует
351	-	-	387584.72	3190604.41	Картометрический метод	0.10	Закрепление отсутствует
352	-	-	387568.06	3190616.69	Картометрический метод	0.10	Закрепление отсутствует
353	-	-	387550.82	3190631.24	Картометрический метод	0.10	Закрепление отсутствует
354	-	-	387519.44	3190664.22	Картометрический метод	0.10	Закрепление отсутствует
355	-	-	387506.06	3190679.45	Картометрический метод	0.10	Закрепление отсутствует
356	-	-	387493.35	3190705.62	Картометрический метод	0.10	Закрепление отсутствует
357	-	-	387483.85	3190735.32	Картометрический метод	0.10	Закрепление отсутствует
358	-	-	387473.58	3190756.02	Картометрический метод	0.10	Закрепление отсутствует
359	-	-	387424.78	3190778.65	Картометрический метод	0.10	Закрепление отсутствует
360	-	-	387389.96	3190779.82	Картометрический метод	0.10	Закрепление отсутствует
361	-	-	387370.18	3190787.82	Картометрический метод	0.10	Закрепление отсутствует
362	-	-	387359.75	3190797.66	Картометрический метод	0.10	Закрепление отсутствует
363	-	-	387358.57	3190817.52	Картометрический метод	0.10	Закрепление отсутствует
364	-	-	387364.72	3190852.26	Картометрический метод	0.10	Закрепление отсутствует
365	-	-	387371.70	3190878.09	Картометрический метод	0.10	Закрепление отсутствует
366	-	-	387375.48	3190903.84	Картометрический метод	0.10	Закрепление отсутствует
367	-	-	387362.19	3190931.85	Картометрический метод	0.10	Закрепление отсутствует
368	-	-	387333.25	3190961.80	Картометрический метод	0.10	Закрепление отсутствует
369	-	-	387318.22	3190967.38	Картометрический метод	0.10	Закрепление отсутствует
370	-	-	387302.12	3190962.90	Картометрический метод	0.10	Закрепление отсутствует
371	-	-	387278.98	3190946.41	Картометрический метод	0.10	Закрепление отсутствует
372	-	-	387261.74	3190932.70	Картометрический метод	0.10	Закрепление отсутствует

2. Сведения о характерных точках границ объекта							
Обозначение характерных точек границ	Существующие координаты, м		Измененные (уточненные) координаты, м		Метод определения координат характерной точки	Средняя квадратическая погрешность положения характерной точки (Mt), м	Описание обозначения точки на местности (при наличии)
	X	Y	X	Y			
1	2	3	4	5	6	7	8
373	-	-	387245.67	3190923.86	Картометрический метод	0.10	Закрепление отсутствует
374	-	-	387222.62	3190916.96	Картометрический метод	0.10	Закрепление отсутствует
375	-	-	387210.67	3190906.02	Картометрический метод	0.10	Закрепление отсутствует
376	-	-	387212.94	3190889.28	Картометрический метод	0.10	Закрепление отсутствует
377	-	-	387224.04	3190857.73	Картометрический метод	0.10	Закрепление отсутствует
378	-	-	387229.34	3190839.98	Картометрический метод	0.10	Закрепление отсутствует
379	-	-	387231.36	3190799.93	Картометрический метод	0.10	Закрепление отсутствует
380	-	-	387223.20	3190785.63	Картометрический метод	0.10	Закрепление отсутствует
381	-	-	387215.97	3190783.36	Картометрический метод	0.10	Закрепление отсутствует
382	-	-	387188.12	3190780.24	Картометрический метод	0.10	Закрепление отсутствует
383	-	-	387160.02	3190784.96	Картометрический метод	0.10	Закрепление отсутствует
384	-	-	387141.09	3190790.93	Картометрический метод	0.10	Закрепление отсутствует
385	-	-	387132.17	3190795.22	Картометрический метод	0.10	Закрепление отсутствует
386	-	-	387116.10	3190810.87	Картометрический метод	0.10	Закрепление отсутствует
387	-	-	387106.09	3190826.43	Картометрический метод	0.10	Закрепление отсутствует
388	-	-	387095.83	3190838.04	Картометрический метод	0.10	Закрепление отсутствует
389	-	-	387067.22	3190856.97	Картометрический метод	0.10	Закрепление отсутствует
390	-	-	387056.88	3190870.35	Картометрический метод	0.10	Закрепление отсутствует
391	-	-	387051.57	3190882.47	Картометрический метод	0.10	Закрепление отсутствует
392	-	-	387035.83	3190903.50	Картометрический метод	0.10	Закрепление отсутствует
393	-	-	387017.82	3190880.94	Картометрический метод	0.10	Закрепление отсутствует
394	-	-	386986.37	3190846.71	Картометрический метод	0.10	Закрепление отсутствует
395	-	-	386988.27	3190807.68	Картометрический метод	0.10	Закрепление отсутствует
396	-	-	386998.88	3190784.18	Картометрический метод	0.10	Закрепление отсутствует
397	-	-	387005.28	3190763.89	Картометрический метод	0.10	Закрепление отсутствует



2. Сведения о характерных точках границ объекта							
Обозначение характерных точек границ	Существующие координаты, м		Измененные (уточненные) координаты, м		Метод определения координат характерной точки	Средняя квадратическая погрешность положения характерной точки (M <sub>t</sub> ), м	Описание обозначения точки на местности (при наличии)
	X	Y	X	Y			
1	2	3	4	5	6	7	8
398	-	-	387021.24	3190761.73	Картометрический метод	0.10	Закрепление отсутствует
399	-	-	387031.88	3190761.72	Картометрический метод	0.10	Закрепление отсутствует
400	-	-	387042.52	3190755.30	Картометрический метод	0.10	Закрепление отсутствует
401	-	-	387037.20	3190745.70	Картометрический метод	0.10	Закрепление отсутствует
402	-	-	387037.21	3190731.82	Картометрический метод	0.10	Закрепление отсутствует
403	-	-	387047.85	3190717.93	Картометрический метод	0.10	Закрепление отсутствует
404	-	-	387100.00	3190707.19	Картометрический метод	0.10	Закрепление отсутствует
405	-	-	387112.77	3190683.69	Картометрический метод	0.10	Закрепление отсутствует
406	-	-	387140.45	3190652.70	Картометрический метод	0.10	Закрепление отсутствует
407	-	-	387160.67	3190644.13	Картометрический метод	0.10	Закрепление отсутствует
408	-	-	387178.76	3190643.04	Картометрический метод	0.10	Закрепление отсутствует
409	-	-	387191.52	3190649.43	Картометрический метод	0.10	Закрепление отсутствует
410	-	-	387197.90	3190663.30	Картометрический метод	0.10	Закрепление отсутствует
411	-	-	387197.90	3190676.12	Картометрический метод	0.10	Закрепление отсутствует
412	-	-	387235.13	3190699.56	Картометрический метод	0.10	Закрепление отсутствует
413	-	-	387328.78	3190669.56	Картометрический метод	0.10	Закрепление отсутствует
414	-	-	387404.34	3190627.83	Картометрический метод	0.10	Закрепление отсутствует
415	-	-	387416.05	3190617.14	Картометрический метод	0.10	Закрепление отсутствует
416	-	-	387397.99	3190545.63	Картометрический метод	0.10	Закрепление отсутствует
417	-	-	387379.92	3190486.94	Картометрический метод	0.10	Закрепление отсутствует
418	-	-	387477.83	3190422.76	Картометрический метод	0.10	Закрепление отсутствует
419	-	-	387506.57	3190397.10	Картометрический метод	0.10	Закрепление отсутствует
420	-	-	387543.82	3190378.91	Картометрический метод	0.10	Закрепление отсутствует
421	-	-	387567.23	3190369.28	Картометрический метод	0.10	Закрепление отсутствует
422	-	-	387588.51	3190366.05	Картометрический метод	0.10	Закрепление отсутствует

2. Сведения о характерных точках границ объекта							
Обозначение характерных точек границ	Существующие координаты, м		Измененные (уточненные) координаты, м		Метод определения координат характерной точки	Средняя квадратическая погрешность положения характерной точки (M <sub>t</sub> ), м	Описание обозначения точки на местности (при наличии)
	X	Y	X	Y			
1	2	3	4	5	6	7	8
423	-	-	387607.68	3190342.54	Картометрический метод	0.10	Закрепление отсутствует
424	-	-	387615.12	3190346.80	Картометрический метод	0.10	Закрепление отсутствует
425	-	-	387629.33	3190340.56	Картометрический метод	0.10	Закрепление отсутствует
426	-	-	387640.66	3190352.18	Картометрический метод	0.10	Закрепление отсутствует
427	-	-	387640.65	3190365.99	Картометрический метод	0.10	Закрепление отсутствует
428	-	-	387627.88	3190384.15	Картометрический метод	0.10	Закрепление отсутствует
429	-	-	387609.78	3190400.18	Картометрический метод	0.10	Закрепление отсутствует
430	-	-	387602.33	3190417.28	Картометрический метод	0.10	Закрепление отсутствует
431	-	-	387605.78	3190422.94	Картометрический метод	0.10	Закрепление отсутствует
432	-	-	387608.41	3190434.43	Картометрический метод	0.10	Закрепление отсутствует
433	-	-	387625.92	3190457.25	Картометрический метод	0.10	Закрепление отсутствует
434	-	-	387667.48	3190437.00	Картометрический метод	0.10	Закрепление отсутствует
435	-	-	387685.32	3190435.65	Картометрический метод	0.10	Закрепление отсутствует
436	-	-	387695.04	3190435.15	Картометрический метод	0.10	Закрепление отсутствует
437	-	-	387723.27	3190445.29	Картометрический метод	0.10	Закрепление отсутствует
438	-	-	387736.42	3190456.74	Картометрический метод	0.10	Закрепление отсутствует
439	-	-	387744.71	3190491.49	Картометрический метод	0.10	Закрепление отсутствует
440	-	-	387755.76	3190509.58	Картометрический метод	0.10	Закрепление отсутствует
441	-	-	387783.87	3190547.06	Картометрический метод	0.10	Закрепление отсутствует
442	-	-	387843.70	3190536.79	Картометрический метод	0.10	Закрепление отсутствует
443	-	-	387865.78	3190534.47	Картометрический метод	0.10	Закрепление отсутствует
444	-	-	387879.81	3190541.92	Картометрический метод	0.10	Закрепление отсутствует
445	-	-	387889.34	3190554.32	Картометрический метод	0.10	Закрепление отсутствует
446	-	-	388030.56	3190526.50	Картометрический метод	0.10	Закрепление отсутствует
447	-	-	388065.68	3190529.82	Картометрический метод	0.10	Закрепление отсутствует

2. Сведения о характерных точках границ объекта							
Обозначение характерных точек границ	Существующие координаты, м		Измененные (уточненные) координаты, м		Метод определения координат характерной точки	Средняя квадратическая погрешность положения характерной точки (Mt), м	Описание обозначения точки на местности (при наличии)
	X	Y	X	Y			
1	2	3	4	5	6	7	8
448	-	-	388104.14	3190547.39	Картометрический метод	0.10	Закрепление отсутствует
449	-	-	388160.16	3190593.47	Картометрический метод	0.10	Закрепление отсутствует
450	-	-	388217.61	3190591.56	Картометрический метод	0.10	Закрепление отсутствует
451	-	-	388247.98	3190553.93	Картометрический метод	0.10	Закрепление отсутствует
452	-	-	388300.20	3190618.72	Картометрический метод	0.10	Закрепление отсутствует
453	-	-	388293.68	3190624.18	Картометрический метод	0.10	Закрепление отсутствует
454	-	-	388344.12	3190677.16	Картометрический метод	0.10	Закрепление отсутствует
455	-	-	388369.20	3190690.56	Картометрический метод	0.10	Закрепление отсутствует
456	-	-	388446.84	3190834.44	Картометрический метод	0.10	Закрепление отсутствует
457	-	-	388474.01	3190812.60	Картометрический метод	0.10	Закрепление отсутствует
458	-	-	388496.85	3190765.69	Картометрический метод	0.10	Закрепление отсутствует
1	-	-	388575.11	3190717.62	Картометрический метод	0.10	Закрепление отсутствует
459	-	-	388496.44	3189101.00	Картометрический метод	0.10	Закрепление отсутствует
460	-	-	388511.84	3189159.44	Картометрический метод	0.10	Закрепление отсутствует
461	-	-	388494.69	3189207.60	Картометрический метод	0.10	Закрепление отсутствует
462	-	-	388477.54	3189245.45	Картометрический метод	0.10	Закрепление отсутствует
463	-	-	388476.53	3189308.12	Картометрический метод	0.10	Закрепление отсутствует
464	-	-	388475.80	3189333.99	Картометрический метод	0.10	Закрепление отсутствует
465	-	-	388492.93	3189349.44	Картометрический метод	0.10	Закрепление отсутствует
466	-	-	388492.93	3189364.06	Картометрический метод	0.10	Закрепление отсутствует
467	-	-	388471.51	3189367.52	Картометрический метод	0.10	Закрепление отсутствует
468	-	-	388463.79	3189388.16	Картометрический метод	0.10	Закрепление отсутствует
469	-	-	388480.92	3189407.05	Картометрический метод	0.10	Закрепление отсутствует
470	-	-	388477.48	3189425.97	Картометрический метод	0.10	Закрепление отсутствует
471	-	-	388462.05	3189463.81	Картометрический метод	0.10	Закрепление отсутствует

2. Сведения о характерных точках границ объекта							
Обозначение характерных точек границ	Существующие координаты, м		Измененные (уточненные) координаты, м		Метод определения координат характерной точки	Средняя квадратическая погрешность положения характерной точки (M <sub>t</sub> ), м	Описание обозначения точки на местности (при наличии)
	X	Y	X	Y			
1	2	3	4	5	6	7	8
472	-	-	388474.04	3189487.01	Картометрический метод	0.10	Закрепление отсутствует
473	-	-	388478.32	3189492.16	Картометрический метод	0.10	Закрепление отсутствует
474	-	-	388482.60	3189504.19	Картометрический метод	0.10	Закрепление отсутствует
475	-	-	388524.58	3189511.02	Картометрический метод	0.10	Закрепление отсутствует
476	-	-	388528.86	3189518.75	Картометрический метод	0.10	Закрепление отсутствует
477	-	-	388527.99	3189554.00	Картометрический метод	0.10	Закрепление отсутствует
478	-	-	388551.12	3189566.00	Картометрический метод	0.10	Закрепление отсутствует
479	-	-	388569.97	3189560.82	Картометрический метод	0.10	Закрепление отсутствует
480	-	-	388593.11	3189546.18	Картометрический метод	0.10	Закрепление отсутствует
481	-	-	388606.82	3189530.69	Картометрический метод	0.10	Закрепление отсутствует
482	-	-	388628.75	3189529.35	Картометрический метод	0.10	Закрепление отсутствует
483	-	-	388621.32	3189568.46	Картометрический метод	0.10	Закрепление отсутствует
484	-	-	388613.67	3189569.37	Картометрический метод	0.10	Закрепление отсутствует
485	-	-	388605.94	3189600.32	Картометрический метод	0.10	Закрепление отсутствует
486	-	-	388604.22	3189619.24	Картометрический метод	0.10	Закрепление отсутствует
487	-	-	388595.65	3189648.48	Картометрический метод	0.10	Закрепление отсутствует
488	-	-	388602.04	3189669.85	Картометрический метод	0.10	Закрепление отсутствует
489	-	-	388589.66	3189734.95	Картометрический метод	0.10	Закрепление отсутствует
490	-	-	388575.91	3189752.51	Картометрический метод	0.10	Закрепление отсутствует
491	-	-	388552.76	3189802.40	Картометрический метод	0.10	Закрепление отсутствует
492	-	-	388539.89	3189847.98	Картометрический метод	0.10	Закрепление отсутствует
493	-	-	388524.46	3189889.26	Картометрический метод	0.10	Закрепление отсутствует
494	-	-	388530.43	3189957.16	Картометрический метод	0.10	Закрепление отсутствует
495	-	-	388525.28	3189978.66	Картометрический метод	0.10	Закрепление отсутствует
496	-	-	388497.86	3189997.60	Картометрический метод	0.10	Закрепление отсутствует

2. Сведения о характерных точках границ объекта							
Обозначение характерных точек границ	Существующие координаты, м		Измененные (уточненные) координаты, м		Метод определения координат характерной точки	Средняя квадратическая погрешность положения характерной точки (Mt), м	Описание обозначения точки на местности (при наличии)
	X	Y	X	Y			
1	2	3	4	5	6	7	8
497	-	-	388488.43	3190012.22	Картометрический метод	0.10	Закрепление отсутствует
498	-	-	388478.14	3190036.31	Картометрический метод	0.10	Закрепление отсутствует
499	-	-	388486.66	3190158.36	Картометрический метод	0.10	Закрепление отсутствует
500	-	-	388495.22	3190190.16	Картометрический метод	0.10	Закрепление отсутствует
501	-	-	388561.19	3190214.15	Картометрический метод	0.10	Закрепление отсутствует
502	-	-	388604.02	3190251.93	Картометрический метод	0.10	Закрепление отсутствует
503	-	-	388645.98	3190306.03	Картометрический метод	0.10	Закрепление отсутствует
504	-	-	388657.10	3190372.21	Картометрический метод	0.10	Закрепление отсутствует
505	-	-	388665.65	3190403.15	Картометрический метод	0.10	Закрепление отсутствует
506	-	-	388675.92	3190428.06	Картометрический метод	0.10	Закрепление отсутствует
507	-	-	388669.06	3190453.00	Картометрический метод	0.10	Закрепление отсутствует
508	-	-	388618.50	3190473.70	Картометрический метод	0.10	Закрепление отсутствует
509	-	-	388635.68	3190355.90	Картометрический метод	0.10	Закрепление отсутствует
510	-	-	388629.70	3190321.52	Картометрический метод	0.10	Закрепление отсутствует
511	-	-	388511.50	3190211.63	Картометрический метод	0.10	Закрепление отсутствует
512	-	-	388472.10	3190171.28	Картометрический метод	0.10	Закрепление отсутствует
513	-	-	388465.28	3190066.41	Картометрический метод	0.10	Закрепление отсутствует
514	-	-	388469.57	3190033.74	Картометрический метод	0.10	Закрепление отсутствует
515	-	-	388505.59	3189926.24	Картометрический метод	0.10	Закрепление отсутствует
516	-	-	388542.48	3189804.99	Картометрический метод	0.10	Закрепление отсутствует
517	-	-	388581.93	3189679.44	Картометрический метод	0.10	Закрепление отсутствует
518	-	-	388585.37	3189642.47	Картометрический метод	0.10	Закрепление отсутствует
519	-	-	388571.67	3189617.56	Картометрический метод	0.10	Закрепление отсутствует
520	-	-	388442.34	3189484.47	Картометрический метод	0.10	Закрепление отсутствует
521	-	-	388439.77	3189466.42	Картометрический метод	0.10	Закрепление отсутствует

2. Сведения о характерных точках границ объекта							
Обозначение характерных точек границ	Существующие координаты, м		Измененные (уточненные) координаты, м		Метод определения координат характерной точки	Средняя квадратическая погрешность положения характерной точки (Mt), м	Описание обозначения точки на местности (при наличии)
	X	Y	X	Y			
1	2	3	4	5	6	7	8
522	-	-	388465.55	3189238.58	Картометрический метод	0.10	Закрепление отсутствует
523	-	-	388497.27	3189183.53	Картометрический метод	0.10	Закрепление отсутствует
524	-	-	388500.71	3189152.58	Картометрический метод	0.10	Закрепление отсутствует
525	-	-	388491.29	3189130.24	Картометрический метод	0.10	Закрепление отсутствует
526	-	-	388484.44	3189104.46	Картометрический метод	0.10	Закрепление отсутствует
459	-	-	388496.44	3189101.00	Картометрический метод	0.10	Закрепление отсутствует
527	-	-	387839.86	3191320.37	Картометрический метод	0.10	Закрепление отсутствует
528	-	-	387815.39	3191377.10	Картометрический метод	0.10	Закрепление отсутствует
529	-	-	387807.77	3191415.27	Картометрический метод	0.10	Закрепление отсутствует
530	-	-	387808.85	3191434.35	Картометрический метод	0.10	Закрепление отсутствует
531	-	-	387802.87	3191449.08	Картометрический метод	0.10	Закрепление отсутствует
532	-	-	387776.24	3191472.55	Картометрический метод	0.10	Закрепление отсутствует
533	-	-	387771.34	3191482.37	Картометрический метод	0.10	Закрепление отсутствует
534	-	-	387771.32	3191546.70	Картометрический метод	0.10	Закрепление отсутствует
535	-	-	387758.28	3191554.90	Картометрический метод	0.10	Закрепление отсутствует
536	-	-	387726.76	3191557.11	Картометрический метод	0.10	Закрепление отсутствует
537	-	-	387708.82	3191568.58	Картометрический метод	0.10	Закрепление отсутствует
538	-	-	387596.85	3191688.11	Картометрический метод	0.10	Закрепление отсутствует
539	-	-	387571.32	3191660.88	Картометрический метод	0.10	Закрепление отсутствует
540	-	-	387608.82	3191626.49	Картометрический метод	0.10	Закрепление отсутствует
541	-	-	387662.64	3191558.28	Картометрический метод	0.10	Закрепление отсутствует
542	-	-	387712.66	3191459.54	Картометрический метод	0.10	Закрепление отсутствует
543	-	-	387713.76	3191437.73	Картометрический метод	0.10	Закрепление отсутствует
544	-	-	387723.56	3191391.38	Картометрический метод	0.10	Закрепление отсутствует
545	-	-	387753.47	3191307.94	Картометрический метод	0.10	Закрепление отсутствует



**ТЕКСТОВОЕ ОПИСАНИЕ**  
**местоположения границ населенных пунктов, территориальных зон**

Прохождение границы		Описание прохождения границы
от точки	до точки	
1	2	3
1	2	-
2	3	-
3	4	-
4	5	-
5	6	-
6	7	-
7	8	-
8	9	-
9	10	-
10	11	-
11	12	-
12	13	-
13	14	-
14	15	-
15	16	-
16	17	-
17	18	-
18	19	-
19	20	-
20	21	-
21	22	-
22	23	-
23	24	-
24	25	-
25	26	-
26	27	-
27	28	-
28	29	-
29	30	-
30	31	-
31	32	-
32	33	-
33	34	-
34	35	-
35	36	-
36	37	-
37	38	-



**ТЕКСТОВОЕ ОПИСАНИЕ**  
**местоположения границ населенных пунктов, территориальных зон**

Прохождение границы		Описание прохождения границы
от точки	до точки	
1	2	3
38	39	-
39	40	-
40	41	-
41	42	-
42	43	-
43	44	-
44	45	-
45	46	-
46	47	-
47	48	-
48	49	-
49	50	-
50	51	-
51	52	-
52	53	-
53	54	-
54	55	-
55	56	-
56	57	-
57	58	-
58	59	-
59	60	-
60	61	-
61	62	-
62	63	-
63	64	-
64	65	-
65	66	-
66	67	-
67	68	-
68	69	-
69	70	-
70	71	-
71	72	-
72	73	-
73	74	-
74	75	-

**ТЕКСТОВОЕ ОПИСАНИЕ**  
**местоположения границ населенных пунктов, территориальных зон**

Прохождение границы		Описание прохождения границы
от точки	до точки	
1	2	3
75	76	-
76	77	-
77	78	-
78	79	-
79	80	-
80	81	-
81	82	-
82	83	-
83	84	-
84	85	-
85	86	-
86	87	-
87	88	-
88	89	-
89	90	-
90	91	-
91	92	-
92	93	-
93	94	-
94	95	-
95	96	-
96	97	-
97	98	-
98	99	-
99	100	-
100	101	-
101	102	-
102	103	-
103	104	-
104	105	-
105	106	-
106	107	-
107	108	-
108	109	-
109	110	-
110	111	-
111	112	-

**ТЕКСТОВОЕ ОПИСАНИЕ**  
**местоположения границ населенных пунктов, территориальных зон**

Прохождение границы		Описание прохождения границы
от точки	до точки	
1	2	3
112	113	-
113	114	-
114	115	-
115	116	-
116	117	-
117	118	-
118	119	-
119	120	-
120	121	-
121	122	-
122	123	-
123	124	-
124	125	-
125	126	-
126	127	-
127	128	-
128	129	-
129	130	-
130	131	-
131	132	-
132	133	-
133	134	-
134	135	-
135	136	-
136	137	-
137	138	-
138	139	-
139	140	-
140	141	-
141	142	-
142	143	-
143	144	-
144	145	-
145	146	-
146	147	-
147	148	-
148	149	-

**ТЕКСТОВОЕ ОПИСАНИЕ**  
**местоположения границ населенных пунктов, территориальных зон**

Прохождение границы		Описание прохождения границы
от точки	до точки	
1	2	3
149	150	-
150	151	-
151	152	-
152	153	-
153	154	-
154	155	-
155	156	-
156	157	-
157	158	-
158	159	-
159	160	-
160	161	-
161	162	-
162	163	-
163	164	-
164	165	-
165	166	-
166	167	-
167	168	-
168	169	-
169	170	-
170	171	-
171	172	-
172	173	-
173	174	-
174	175	-
175	176	-
176	177	-
177	178	-
178	179	-
179	180	-
180	181	-
181	182	-
182	183	-
183	184	-
184	185	-
185	186	-

**ТЕКСТОВОЕ ОПИСАНИЕ**  
**местоположения границ населенных пунктов, территориальных зон**

Прохождение границы		Описание прохождения границы
от точки	до точки	
1	2	3
186	187	-
187	188	-
188	189	-
189	190	-
190	191	-
191	192	-
192	193	-
193	194	-
194	195	-
195	196	-
196	197	-
197	198	-
198	199	-
199	200	-
200	201	-
201	202	-
202	203	-
203	204	-
204	205	-
205	206	-
206	207	-
207	208	-
208	209	-
209	210	-
210	211	-
211	212	-
212	213	-
213	214	-
214	215	-
215	216	-
216	217	-
217	218	-
218	219	-
219	220	-
220	221	-
221	222	-
222	223	-

**ТЕКСТОВОЕ ОПИСАНИЕ**  
**местоположения границ населенных пунктов, территориальных зон**

Прохождение границы		Описание прохождения границы
от точки	до точки	
1	2	3
223	224	-
224	225	-
225	226	-
226	227	-
227	228	-
228	229	-
229	230	-
230	231	-
231	232	-
232	233	-
233	234	-
234	235	-
235	236	-
236	237	-
237	238	-
238	239	-
239	240	-
240	241	-
241	242	-
242	243	-
243	244	-
244	245	-
245	246	-
246	247	-
247	248	-
248	249	-
249	250	-
250	251	-
251	252	-
252	253	-
253	254	-
254	255	-
255	256	-
256	257	-
257	258	-
258	259	-
259	260	-

**ТЕКСТОВОЕ ОПИСАНИЕ**  
**местоположения границ населенных пунктов, территориальных зон**

Прохождение границы		Описание прохождения границы
от точки	до точки	
1	2	3
260	261	-
261	262	-
262	263	-
263	264	-
264	265	-
265	266	-
266	267	-
267	268	-
268	269	-
269	270	-
270	271	-
271	272	-
272	273	-
273	274	-
274	275	-
275	276	-
276	277	-
277	278	-
278	279	-
279	280	-
280	281	-
281	282	-
282	283	-
283	284	-
284	285	-
285	286	-
286	287	-
287	288	-
288	289	-
289	290	-
290	291	-
291	292	-
292	293	-
293	294	-
294	295	-
295	296	-
296	297	-

**ТЕКСТОВОЕ ОПИСАНИЕ**  
**местоположения границ населенных пунктов, территориальных зон**

Прохождение границы		Описание прохождения границы
от точки	до точки	
1	2	3
297	298	-
298	299	-
299	300	-
300	301	-
301	302	-
302	303	-
303	304	-
304	305	-
305	306	-
306	307	-
307	308	-
308	309	-
309	310	-
310	311	-
311	312	-
312	313	-
313	314	-
314	315	-
315	316	-
316	317	-
317	318	-
318	319	-
319	320	-
320	321	-
321	322	-
322	323	-
323	324	-
324	325	-
325	326	-
326	327	-
327	328	-
328	329	-
329	330	-
330	331	-
331	332	-
332	333	-
333	334	-



**ТЕКСТОВОЕ ОПИСАНИЕ**  
**местоположения границ населенных пунктов, территориальных зон**

Прохождение границы		Описание прохождения границы
от точки	до точки	
1	2	3
334	335	-
335	336	-
336	337	-
337	338	-
338	339	-
339	340	-
340	341	-
341	342	-
342	343	-
343	344	-
344	345	-
345	346	-
346	347	-
347	348	-
348	349	-
349	350	-
350	351	-
351	352	-
352	353	-
353	354	-
354	355	-
355	356	-
356	357	-
357	358	-
358	359	-
359	360	-
360	361	-
361	362	-
362	363	-
363	364	-
364	365	-
365	366	-
366	367	-
367	368	-
368	369	-
369	370	-
370	371	-

**ТЕКСТОВОЕ ОПИСАНИЕ**  
**местоположения границ населенных пунктов, территориальных зон**

Прохождение границы		Описание прохождения границы
от точки	до точки	
1	2	3
371	372	-
372	373	-
373	374	-
374	375	-
375	376	-
376	377	-
377	378	-
378	379	-
379	380	-
380	381	-
381	382	-
382	383	-
383	384	-
384	385	-
385	386	-
386	387	-
387	388	-
388	389	-
389	390	-
390	391	-
391	392	-
392	393	-
393	394	-
394	395	-
395	396	-
396	397	-
397	398	-
398	399	-
399	400	-
400	401	-
401	402	-
402	403	-
403	404	-
404	405	-
405	406	-
406	407	-
407	408	-

**ТЕКСТОВОЕ ОПИСАНИЕ**  
**местоположения границ населенных пунктов, территориальных зон**

Прохождение границы		Описание прохождения границы
от точки	до точки	
1	2	3
408	409	-
409	410	-
410	411	-
411	412	-
412	413	-
413	414	-
414	415	-
415	416	-
416	417	-
417	418	-
418	419	-
419	420	-
420	421	-
421	422	-
422	423	-
423	424	-
424	425	-
425	426	-
426	427	-
427	428	-
428	429	-
429	430	-
430	431	-
431	432	-
432	433	-
433	434	-
434	435	-
435	436	-
436	437	-
437	438	-
438	439	-
439	440	-
440	441	-
441	442	-
442	443	-
443	444	-
444	445	-

<b>ТЕКСТОВОЕ ОПИСАНИЕ</b>		
<b>местоположения границ населенных пунктов, территориальных зон</b>		
<b>Прохождение границы</b>		<b>Описание прохождения границы</b>
<b>от точки</b>	<b>до точки</b>	
<b>1</b>	<b>2</b>	<b>3</b>
445	446	-
446	447	-
447	448	-
448	449	-
449	450	-
450	451	-
451	452	-
452	453	-
453	454	-
454	455	-
455	456	-
456	457	-
457	458	-
458	1	-
459	460	-
460	461	-
461	462	-
462	463	-
463	464	-
464	465	-
465	466	-
466	467	-
467	468	-
468	469	-
469	470	-
470	471	-
471	472	-
472	473	-
473	474	-
474	475	-
475	476	-
476	477	-
477	478	-
478	479	-
479	480	-
480	481	-
481	482	-

**ТЕКСТОВОЕ ОПИСАНИЕ**  
**местоположения границ населенных пунктов, территориальных зон**

Прохождение границы		Описание прохождения границы
от точки	до точки	
1	2	3
482	483	-
483	484	-
484	485	-
485	486	-
486	487	-
487	488	-
488	489	-
489	490	-
490	491	-
491	492	-
492	493	-
493	494	-
494	495	-
495	496	-
496	497	-
497	498	-
498	499	-
499	500	-
500	501	-
501	502	-
502	503	-
503	504	-
504	505	-
505	506	-
506	507	-
507	508	-
508	509	-
509	510	-
510	511	-
511	512	-
512	513	-
513	514	-
514	515	-
515	516	-
516	517	-
517	518	-
518	519	-

**ТЕКСТОВОЕ ОПИСАНИЕ**  
**местоположения границ населенных пунктов, территориальных зон**

Прохождение границы		Описание прохождения границы
от точки	до точки	
1	2	3
519	520	-
520	521	-
521	522	-
522	523	-
523	524	-
524	525	-
525	526	-
526	459	-
527	528	-
528	529	-
529	530	-
530	531	-
531	532	-
532	533	-
533	534	-
534	535	-
535	536	-
536	537	-
537	538	-
538	539	-
539	540	-
540	541	-
541	542	-
542	543	-
543	544	-
544	545	-
545	527	-
546	547	-
547	548	-
548	549	-
549	550	-
550	551	-
551	552	-
552	553	-
553	554	-
554	555	-
555	556	-

**ТЕКСТОВОЕ ОПИСАНИЕ**  
**местоположения границ населенных пунктов, территориальных зон**

Прохождение границы		Описание прохождения границы
от точки	до точки	
1	2	3
556	557	-
557	546	-

План границ объекта



Условные обозначения  
 \* - Характерная точка границы, сведения о которой позволяют однозначно определить ее положение на местности  
 36 - Кадастровый номер земельного участка  
 - граница кадастрового деления

1 - Обозначение новой характерной точки  
 2191 (2) - Обозначение контура земельного участка

- граница населенного пункта  
 - Часть границы, сведения ЕПРН о которой позволяют однозначно определить ее положение на местности

Масштаб 1:3500

Подпись \_\_\_\_\_

Дата " \_\_\_\_ " \_\_\_\_\_ г.

Место для отписки печати (при наличии) лица, составившего отписку, местонахождения границ объекта



**ГРАФИЧЕСКОЕ ОПИСАНИЕ**

**местоположения границ населенных пунктов, территориальных зон, особо охраняемых природных территорий, зон с особыми условиями использования территории**

**деревня Сугорово Тихвинского муниципального района Ленинградской области**

(наименование объекта, местоположение границ которого описано (далее - объект))

**Раздел 1****Сведения об объекте**

<b>№ п/п</b>	<b>Характеристики объекта</b>	<b>Описание характеристик</b>
<b>1</b>	<b>2</b>	<b>3</b>
1.	Местоположение объекта	Ленинградская область, район Тихвинский, деревня Сугорово
2.	Площадь объекта +/- величина погрешности определения площади (Р +/- Дельта Р)	254420 +/- 177 м <sup>2</sup>
3.	Иные характеристики объекта	-

## Раздел 2

## Сведения о местоположении границ объекта

1. Система координат -

2. Сведения о характерных точках границ объекта

Обозначение характерных точек границ	Координаты, м		Метод определения координат характерной точки	Средняя квадратическая погрешность положения характерной точки (Mt), м	Описание обозначения точки на местности (при наличии)
	X	Y			
1	2	3	4	5	6
-	-	-	-	-	-

3. Сведения о характерных точках части (частей) границы объекта

Обозначение характерных точек части границы	Координаты, м		Метод определения координат характерной точки	Средняя квадратическая погрешность положения характерной точки (Mt), м	Описание обозначения точки на местности (при наличии)
	X	Y			
1	2	3	4	5	6
-	-	-	-	-	-

## Раздел 3

## Сведения о местоположении измененных (уточненных) границ объекта

1. Система координат МСК-47, зона 3

2. Сведения о характерных точках границ объекта

Обозначение характерных точек границ	Существующие координаты, м		Измененные (уточненные) координаты, м		Метод определения координат характерной точки	Средняя квадратическая погрешность положения характерной точки (Mt), м	Описание обозначения точки на местности (при наличии)
	X	Y	X	Y			
1	2	3	4	5	6	7	8
1	-	-	409503.60	3201043.76	Картометрический метод	0.10	Закрепление отсутствует
2	-	-	409521.96	3201079.09	Картометрический метод	0.10	Закрепление отсутствует
3	-	-	409544.65	3201130.28	Картометрический метод	0.10	Закрепление отсутствует
4	-	-	409576.69	3201184.29	Картометрический метод	0.10	Закрепление отсутствует
5	-	-	409601.27	3201227.98	Картометрический метод	0.10	Закрепление отсутствует
6	-	-	409605.84	3201238.71	Картометрический метод	0.10	Закрепление отсутствует
7	-	-	409607.59	3201248.36	Картометрический метод	0.10	Закрепление отсутствует
8	-	-	409608.28	3201261.63	Картометрический метод	0.10	Закрепление отсутствует
9	-	-	409600.78	3201293.14	Картометрический метод	0.10	Закрепление отсутствует
10	-	-	409588.99	3201326.42	Картометрический метод	0.10	Закрепление отсутствует
11	-	-	409577.03	3201362.52	Картометрический метод	0.10	Закрепление отсутствует
12	-	-	409565.27	3201381.90	Картометрический метод	0.10	Закрепление отсутствует
13	-	-	409554.72	3201398.97	Картометрический метод	0.10	Закрепление отсутствует
14	-	-	409542.27	3201421.30	Картометрический метод	0.10	Закрепление отсутствует
15	-	-	409521.24	3201477.34	Картометрический метод	0.10	Закрепление отсутствует
16	-	-	409519.09	3201478.62	Картометрический метод	0.10	Закрепление отсутствует
17	-	-	409498.47	3201534.46	Картометрический метод	0.10	Закрепление отсутствует
18	-	-	409484.42	3201583.87	Картометрический метод	0.10	Закрепление отсутствует
19	-	-	409482.69	3201585.83	Картометрический метод	0.10	Закрепление отсутствует
20	-	-	409471.05	3201617.06	Картометрический метод	0.10	Закрепление отсутствует
21	-	-	409455.44	3201665.61	Картометрический метод	0.10	Закрепление отсутствует
22	-	-	409445.47	3201704.16	Картометрический метод	0.10	Закрепление отсутствует

2. Сведения о характерных точках границ объекта							
Обозначение характерных точек границ	Существующие координаты, м		Измененные (уточненные) координаты, м		Метод определения координат характерной точки	Средняя квадратическая погрешность положения характерной точки (Mt), м	Описание обозначения точки на местности (при наличии)
	X	Y	X	Y			
1	2	3	4	5	6	7	8
23	-	-	409435.35	3201736.46	Картометрический метод	0.10	Закрепление отсутствует
24	-	-	409414.57	3201792.43	Картометрический метод	0.10	Закрепление отсутствует
25	-	-	409445.79	3201839.80	Картометрический метод	0.10	Закрепление отсутствует
26	-	-	409463.21	3201861.66	Картометрический метод	0.10	Закрепление отсутствует
27	-	-	409478.30	3201867.32	Картометрический метод	0.10	Закрепление отсутствует
28	-	-	409475.03	3201885.04	Картометрический метод	0.10	Закрепление отсутствует
29	-	-	409495.63	3201889.69	Картометрический метод	0.10	Закрепление отсутствует
30	-	-	409463.39	3202013.90	Картометрический метод	0.10	Закрепление отсутствует
31	-	-	409456.24	3202026.28	Картометрический метод	0.10	Закрепление отсутствует
32	-	-	409440.00	3202039.32	Картометрический метод	0.10	Закрепление отсутствует
33	-	-	409384.81	3202048.44	Картометрический метод	0.10	Закрепление отсутствует
34	-	-	409358.25	3202050.15	Картометрический метод	0.10	Закрепление отсутствует
35	-	-	409342.15	3202050.07	Картометрический метод	0.10	Закрепление отсутствует
36	-	-	409331.86	3202032.21	Картометрический метод	0.10	Закрепление отсутствует
37	-	-	409295.30	3201990.07	Картометрический метод	0.10	Закрепление отсутствует
38	-	-	409075.06	3201833.84	Картометрический метод	0.10	Закрепление отсутствует
39	-	-	409053.06	3201820.80	Картометрический метод	0.10	Закрепление отсутствует
40	-	-	409109.44	3201720.07	Картометрический метод	0.10	Закрепление отсутствует
41	-	-	409153.09	3201642.03	Картометрический метод	0.10	Закрепление отсутствует
42	-	-	409169.71	3201612.36	Картометрический метод	0.10	Закрепление отсутствует
43	-	-	409166.22	3201610.40	Картометрический метод	0.10	Закрепление отсутствует
44	-	-	409187.88	3201571.77	Картометрический метод	0.10	Закрепление отсутствует
45	-	-	409190.15	3201567.71	Картометрический метод	0.10	Закрепление отсутствует
46	-	-	409244.18	3201471.34	Картометрический метод	0.10	Закрепление отсутствует
47	-	-	409326.71	3201322.87	Картометрический метод	0.10	Закрепление отсутствует



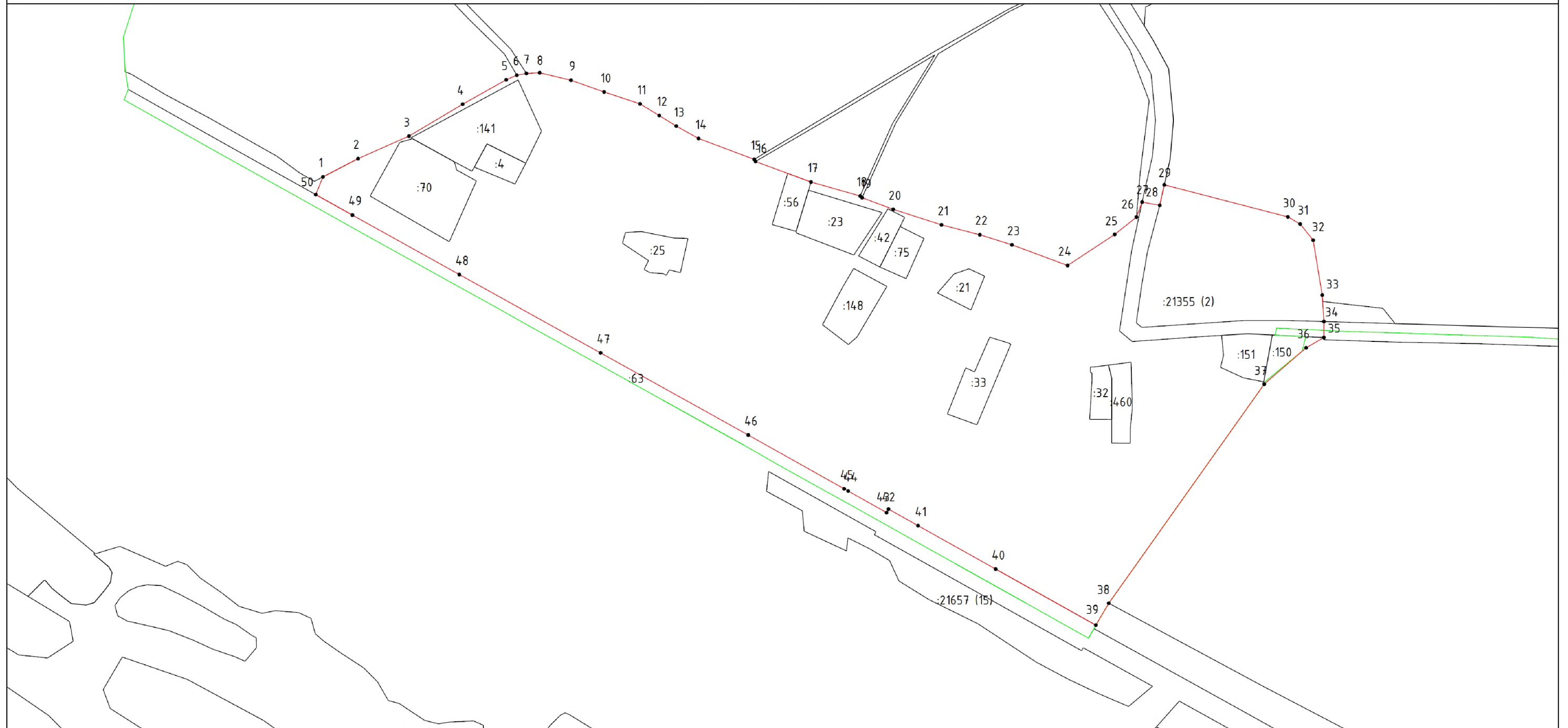
**ТЕКСТОВОЕ ОПИСАНИЕ**  
**местоположения границ населенных пунктов, территориальных зон**

Прохождение границы		Описание прохождения границы
от точки	до точки	
1	2	3
1	2	-
2	3	-
3	4	-
4	5	-
5	6	-
6	7	-
7	8	-
8	9	-
9	10	-
10	11	-
11	12	-
12	13	-
13	14	-
14	15	-
15	16	-
16	17	-
17	18	-
18	19	-
19	20	-
20	21	-
21	22	-
22	23	-
23	24	-
24	25	-
25	26	-
26	27	-
27	28	-
28	29	-
29	30	-
30	31	-
31	32	-
32	33	-
33	34	-
34	35	-
35	36	-
36	37	-
37	38	-

**ТЕКСТОВОЕ ОПИСАНИЕ**  
**местоположения границ населенных пунктов, территориальных зон**

Прохождение границы		Описание прохождения границы
от точки	до точки	
1	2	3
38	39	-
39	40	-
40	41	-
41	42	-
42	43	-
43	44	-
44	45	-
45	46	-
46	47	-
47	48	-
48	49	-
49	50	-
50	1	-

## План границ объекта



Масштаб 1:4000

## Условные обозначения

- |     |   |            |  |
|-----|---|------------|--|
| •   | - Характерная точка границы, сведения о которой позволяют однозначно определить ее положение на местности | 1          | - Обозначение новой характерной точки    |
| :63 | - Кадастровый номер земельного участка  | :21355 (2) | - Обозначение контура земельного участка |
| —   | - Часть границы, сведения ЕГРН о которой позволяют однозначно определить ее положение на местности        | —          | - граница кадастрового деления           |
| —   | - граница населенного пункта  |            |  |

Подпись \_\_\_\_\_

Дата " \_\_\_\_ " \_\_\_\_\_ г.

Место для оттиска печати (при наличии) лица, составившего описание местоположения границ объекта



**ГРАФИЧЕСКОЕ ОПИСАНИЕ**  
**местоположения границ населенных пунктов, территориальных зон, особо охраняемых природных территорий, зон с особыми условиями использования территории**  
**деревни Туравкино Тихвинского муниципального района Ленинградской области**

(наименование объекта, местоположение границ которого описано (далее - объект))

**Раздел 1**

**Сведения об объекте**

№ п/п	Характеристики объекта	Описание характеристик
1	2	3
1.	Местоположение объекта	Ленинградская область, район Тихвинский, деревня Туравкино
2.	Площадь объекта +/- величина погрешности определения площади (Р +/- Дельта Р)	154209 +/- 177 м <sup>2</sup>
3.	Иные характеристики объекта	-

## Раздел 2

## Сведения о местоположении границ объекта

1. Система координат -

2. Сведения о характерных точках границ объекта

Обозначение характерных точек границ	Координаты, м		Метод определения координат характерной точки	Средняя квадратическая погрешность положения характерной точки (Mt), м	Описание обозначения точки на местности (при наличии)
	X	Y			
1	2	3	4	5	6
-	-	-	-	-	-

3. Сведения о характерных точках части (частей) границы объекта

Обозначение характерных точек части границы	Координаты, м		Метод определения координат характерной точки	Средняя квадратическая погрешность положения характерной точки (Mt), м	Описание обозначения точки на местности (при наличии)
	X	Y			
1	2	3	4	5	6
-	-	-	-	-	-

## Раздел 3

## Сведения о местоположении измененных (уточненных) границ объекта

1. Система координат МСК-47, зона 3

2. Сведения о характерных точках границ объекта

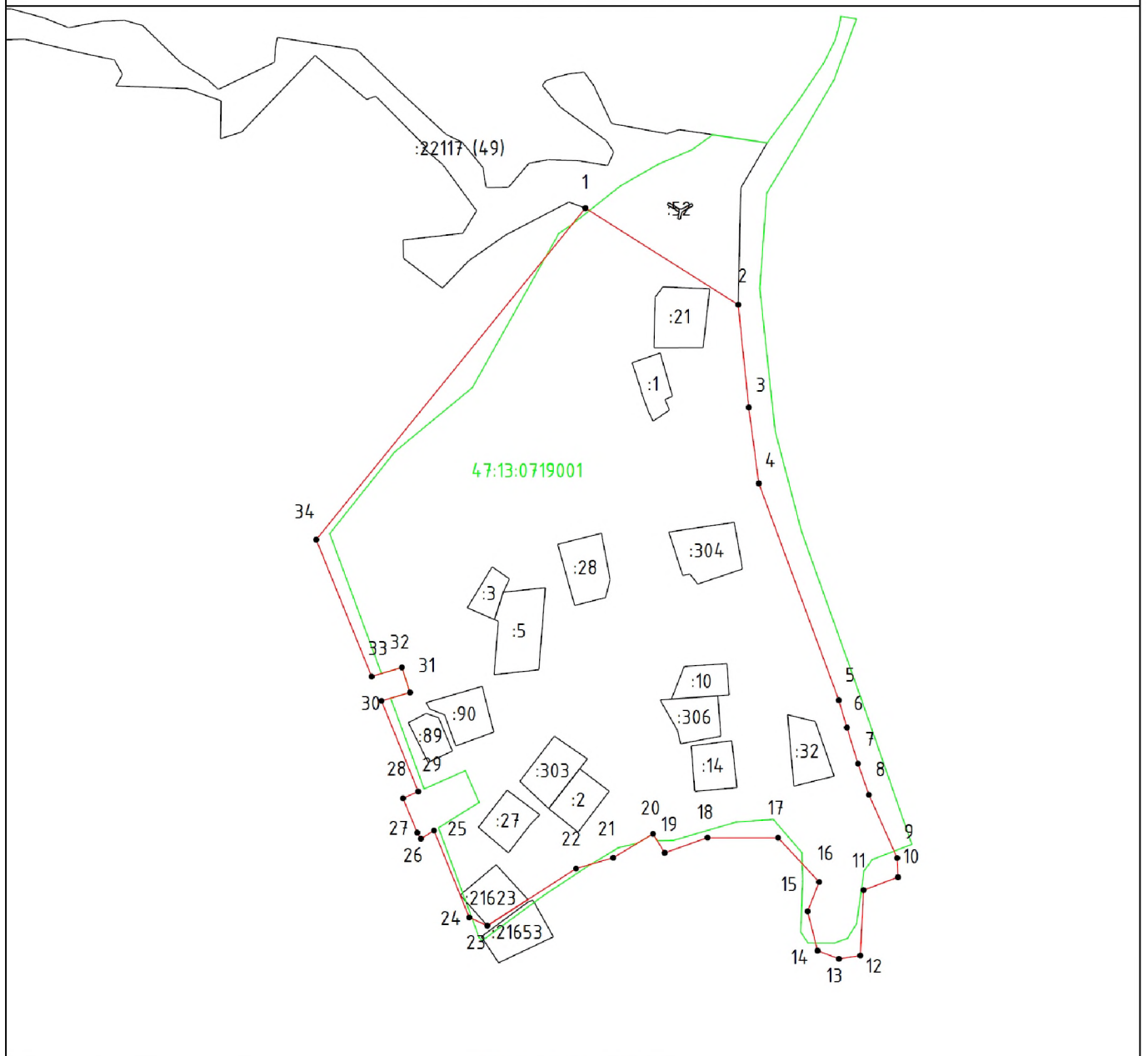
Обозначение характерных точек границ	Существующие координаты, м		Измененные (уточненные) координаты, м		Метод определения координат характерной точки	Средняя квадратическая погрешность положения характерной точки (Mt), м	Описание обозначения точки на местности (при наличии)
	X	Y	X	Y			
1	2	3	4	5	6	7	8
1	-	-	404492.99	3204593.92	Картометрический метод	0.10	Закрепление отсутствует
2	-	-	404416.35	3204715.22	Картометрический метод	0.10	Закрепление отсутствует
3	-	-	404335.02	3204723.54	Картометрический метод	0.10	Закрепление отсутствует
4	-	-	404274.66	3204731.54	Картометрический метод	0.10	Закрепление отсутствует
5	-	-	404102.78	3204795.01	Картометрический метод	0.10	Закрепление отсутствует
6	-	-	404081.10	3204801.44	Картометрический метод	0.10	Закрепление отсутствует
7	-	-	404052.50	3204810.20	Картометрический метод	0.10	Закрепление отсутствует
8	-	-	404027.76	3204818.94	Картометрический метод	0.10	Закрепление отсутствует
9	-	-	403977.62	3204841.32	Картометрический метод	0.10	Закрепление отсутствует
10	-	-	403962.45	3204841.99	Картометрический метод	0.10	Закрепление отсутствует
11	-	-	403952.12	3204814.62	Картометрический метод	0.10	Закрепление отсутствует
12	-	-	403900.26	3204812.04	Картометрический метод	0.10	Закрепление отсутствует
13	-	-	403897.69	3204795.10	Картометрический метод	0.10	Закрепление отсутствует
14	-	-	403904.19	3204778.14	Картометрический метод	0.10	Закрепление отсутствует
15	-	-	403935.32	3204770.30	Картометрический метод	0.10	Закрепление отсутствует
16	-	-	403958.64	3204779.42	Картометрический метод	0.10	Закрепление отсутствует
17	-	-	403993.68	3204746.80	Картометрический метод	0.10	Закрепление отсутствует
18	-	-	403993.75	3204690.74	Картометрический метод	0.10	Закрепление отсутствует
19	-	-	403981.74	3204656.85	Картометрический метод	0.10	Закрепление отсутствует
20	-	-	403996.79	3204647.58	Картометрический метод	0.10	Закрепление отсутствует
21	-	-	403977.81	3204615.93	Картометрический метод	0.10	Закрепление отсутствует
22	-	-	403969.25	3204586.46	Картометрический метод	0.10	Закрепление отсутствует



**ТЕКСТОВОЕ ОПИСАНИЕ**  
**местоположения границ населенных пунктов, территориальных зон**

Прохождение границы		Описание прохождения границы
от точки	до точки	
1	2	3
1	2	-
2	3	-
3	4	-
4	5	-
5	6	-
6	7	-
7	8	-
8	9	-
9	10	-
10	11	-
11	12	-
12	13	-
13	14	-
14	15	-
15	16	-
16	17	-
17	18	-
18	19	-
19	20	-
20	21	-
21	22	-
22	23	-
23	24	-
24	25	-
25	26	-
26	27	-
27	28	-
28	29	-
29	30	-
30	31	-
31	32	-
32	33	-
33	34	-
34	1	-

## План границ объекта



Масштаб 1:5000

### Условные обозначения

- - Характерная точка границы, сведения о которой позволяют однозначно определить ее положение на местности
- 1 - Обозначение новой характерной точки
- :52 - Кадастровый номер земельного участка
- (black line) - Часть границы, сведения ЕГРН о которой позволяют однозначно определить ее положение на местности
- (green line) - граница кадастрового деления
- 47:13:0719001 - Номер кадастрового квартала
- (red line) - граница населенного пункта

Подпись \_\_\_\_\_

Дата " \_\_\_\_ " \_\_\_\_ г.

*Место для оттиска печати (при наличии) лица, составившего описание местоположения границ объекта*

**ГРАФИЧЕСКОЕ ОПИСАНИЕ**

**местоположения границ населенных пунктов, территориальных зон, особо охраняемых природных территорий, зон с особыми условиями использования территории**

**деревня Устье Тихвинского муниципального района Ленинградской области**

(наименование объекта, местоположение границ которого описано (далее - объект))

**Раздел 1****Сведения об объекте**

<b>№ п/п</b>	<b>Характеристики объекта</b>	<b>Описание характеристик</b>
<b>1</b>	<b>2</b>	<b>3</b>
1.	Местоположение объекта	Ленинградская область, район Тихвинский, деревня Устье
2.	Площадь объекта +/- величина погрешности определения площади (Р +/- Дельта Р)	316385 +/- 177 м <sup>2</sup>
3.	Иные характеристики объекта	-

## Раздел 2

## Сведения о местоположении границ объекта

1. Система координат -

2. Сведения о характерных точках границ объекта

Обозначение характерных точек границ	Координаты, м		Метод определения координат характерной точки	Средняя квадратическая погрешность положения характерной точки (Mt), м	Описание обозначения точки на местности (при наличии)
	X	Y			
1	2	3	4	5	6
-	-	-	-	-	-

3. Сведения о характерных точках части (частей) границы объекта

Обозначение характерных точек части границы	Координаты, м		Метод определения координат характерной точки	Средняя квадратическая погрешность положения характерной точки (Mt), м	Описание обозначения точки на местности (при наличии)
	X	Y			
1	2	3	4	5	6
-	-	-	-	-	-



## Раздел 3

## Сведения о местоположении измененных (уточненных) границ объекта

1. Система координат МСК-47, зона 3

2. Сведения о характерных точках границ объекта

Обозначение характерных точек границ	Существующие координаты, м		Измененные (уточненные) координаты, м		Метод определения координат характерной точки	Средняя квадратическая погрешность положения характерной точки (Mt), м	Описание обозначения точки на местности (при наличии)
	X	Y	X	Y			
1	2	3	4	5	6	7	8
1	-	-	409417.30	3200206.80	Картометрический метод	0.10	Закрепление отсутствует
2	-	-	409416.62	3200232.54	Картометрический метод	0.10	Закрепление отсутствует
3	-	-	409416.46	3200295.30	Картометрический метод	0.10	Закрепление отсутствует
4	-	-	409412.08	3200374.14	Картометрический метод	0.10	Закрепление отсутствует
5	-	-	409393.75	3200372.17	Картометрический метод	0.10	Закрепление отсутствует
6	-	-	409383.37	3200370.71	Картометрический метод	0.10	Закрепление отсутствует
7	-	-	409366.50	3200371.70	Картометрический метод	0.10	Закрепление отсутствует
8	-	-	409348.05	3200377.43	Картометрический метод	0.10	Закрепление отсутствует
9	-	-	409234.10	3200449.52	Картометрический метод	0.10	Закрепление отсутствует
10	-	-	409211.35	3200463.22	Картометрический метод	0.10	Закрепление отсутствует
11	-	-	409203.86	3200465.31	Картометрический метод	0.10	Закрепление отсутствует
12	-	-	409196.07	3200465.87	Картометрический метод	0.10	Закрепление отсутствует
13	-	-	409182.12	3200462.35	Картометрический метод	0.10	Закрепление отсутствует
14	-	-	409172.60	3200457.20	Картометрический метод	0.10	Закрепление отсутствует
15	-	-	409123.81	3200423.37	Картометрический метод	0.10	Закрепление отсутствует
16	-	-	409058.00	3200378.13	Картометрический метод	0.10	Закрепление отсутствует
17	-	-	409047.93	3200367.06	Картометрический метод	0.10	Закрепление отсутствует
18	-	-	409026.11	3200367.97	Картометрический метод	0.10	Закрепление отсутствует
19	-	-	408989.67	3200380.08	Картометрический метод	0.10	Закрепление отсутствует
20	-	-	408982.72	3200328.58	Картометрический метод	0.10	Закрепление отсутствует
21	-	-	408709.22	3200346.64	Картометрический метод	0.10	Закрепление отсутствует
22	-	-	408690.74	3200343.37	Картометрический метод	0.10	Закрепление отсутствует

2. Сведения о характерных точках границ объекта							
Обозначение характерных точек границ	Существующие координаты, м		Измененные (уточненные) координаты, м		Метод определения координат характерной точки	Средняя квадратическая погрешность положения характерной точки (Mt), м	Описание обозначения точки на местности (при наличии)
	X	Y	X	Y			
1	2	3	4	5	6	7	8
23	-	-	408686.38	3200301.92	Картометрический метод	0.10	Закрепление отсутствует
24	-	-	408639.62	3200293.21	Картометрический метод	0.10	Закрепление отсутствует
25	-	-	408605.95	3200390.32	Картометрический метод	0.10	Закрепление отсутствует
26	-	-	408588.56	3200421.96	Картометрический метод	0.10	Закрепление отсутствует
27	-	-	408559.21	3200437.25	Картометрический метод	0.10	Закрепление отсутствует
28	-	-	408529.86	3200442.72	Картометрический метод	0.10	Закрепление отсутствует
29	-	-	408487.44	3200415.46	Картометрический метод	0.10	Закрепление отсутствует
30	-	-	408535.28	3200399.08	Картометрический метод	0.10	Закрепление отсутствует
31	-	-	408541.79	3200358.71	Картометрический метод	0.10	Закрепление отсутствует
32	-	-	408558.08	3200313.97	Картометрический метод	0.10	Закрепление отсутствует
33	-	-	408547.20	3200271.42	Картометрический метод	0.10	Закрепление отсутствует
34	-	-	408576.55	3200267.05	Картометрический метод	0.10	Закрепление отсутствует
35	-	-	408596.12	3200256.13	Картометрический метод	0.10	Закрепление отсутствует
36	-	-	408600.46	3200244.13	Картометрический метод	0.10	Закрепление отсутствует
37	-	-	408587.41	3200231.04	Картометрический метод	0.10	Закрепление отсутствует
38	-	-	408574.36	3200228.87	Картометрический метод	0.10	Закрепление отсутствует
39	-	-	408555.88	3200213.60	Картометрический метод	0.10	Закрепление отсутствует
40	-	-	408539.57	3200211.42	Картометрический метод	0.10	Закрепление отсутствует
41	-	-	408534.14	3200227.79	Картометрический метод	0.10	Закрепление отсутствует
42	-	-	408511.31	3200241.98	Картометрический метод	0.10	Закрепление отсутствует
43	-	-	408404.76	3200271.49	Картометрический метод	0.10	Закрепление отсутствует
44	-	-	408290.83	3200285.23	Картометрический метод	0.10	Закрепление отсутствует
45	-	-	408215.59	3200293.39	Картометрический метод	0.10	Закрепление отсутствует
46	-	-	408188.40	3200287.94	Картометрический метод	0.10	Закрепление отсутствует
47	-	-	408172.09	3200275.95	Картометрический метод	0.10	Закрепление отсутствует

2. Сведения о характерных точках границ объекта							
Обозначение характерных точек границ	Существующие координаты, м		Измененные (уточненные) координаты, м		Метод определения координат характерной точки	Средняя квадратическая погрешность положения характерной точки (Mt), м	Описание обозначения точки на местности (при наличии)
	X	Y	X	Y			
1	2	3	4	5	6	7	8
48	-	-	408158.50	3200261.82	Картометрический метод	0.10	Закрепление отсутствует
49	-	-	408207.98	3200258.45	Картометрический метод	0.10	Закрепление отсутствует
50	-	-	408277.47	3200249.20	Картометрический метод	0.10	Закрепление отсутствует
51	-	-	408341.58	3200230.19	Картометрический метод	0.10	Закрепление отсутствует
52	-	-	408408.72	3200212.02	Картометрический метод	0.10	Закрепление отсутствует
53	-	-	408535.25	3200197.71	Картометрический метод	0.10	Закрепление отсутствует
54	-	-	408589.43	3200199.39	Картометрический метод	0.10	Закрепление отсутствует
55	-	-	408658.93	3200216.56	Картометрический метод	0.10	Закрепление отсутствует
56	-	-	408695.10	3200235.91	Картометрический метод	0.10	Закрепление отсутствует
57	-	-	408709.58	3200241.29	Картометрический метод	0.10	Закрепление отсутствует
58	-	-	408719.00	3200242.80	Картометрический метод	0.10	Закрепление отсутствует
59	-	-	408737.68	3200244.66	Картометрический метод	0.10	Закрепление отсутствует
60	-	-	408761.22	3200236.78	Картометрический метод	0.10	Закрепление отсутствует
61	-	-	408788.66	3200216.72	Картометрический метод	0.10	Закрепление отсутствует
62	-	-	408802.94	3200172.12	Картометрический метод	0.10	Закрепление отсутствует
63	-	-	408797.24	3200129.06	Картометрический метод	0.10	Закрепление отсутствует
64	-	-	408789.84	3200087.66	Картометрический метод	0.10	Закрепление отсутствует
65	-	-	408792.19	3200032.30	Картометрический метод	0.10	Закрепление отсутствует
66	-	-	408799.70	3199980.95	Картометрический метод	0.10	Закрепление отсутствует
67	-	-	408799.76	3199932.02	Картометрический метод	0.10	Закрепление отсутствует
68	-	-	408794.38	3199858.15	Картометрический метод	0.10	Закрепление отсутствует
69	-	-	408790.68	3199847.22	Картометрический метод	0.10	Закрепление отсутствует
70	-	-	408793.20	3199805.15	Картометрический метод	0.10	Закрепление отсутствует
71	-	-	408799.09	3199787.48	Картометрический метод	0.10	Закрепление отсутствует
72	-	-	408812.72	3199770.99	Картометрический метод	0.10	Закрепление отсутствует

2. Сведения о характерных точках границ объекта							
Обозначение характерных точек границ	Существующие координаты, м		Измененные (уточненные) координаты, м		Метод определения координат характерной точки	Средняя квадратическая погрешность положения характерной точки (Mt), м	Описание обозначения точки на местности (при наличии)
	X	Y	X	Y			
1	2	3	4	5	6	7	8
73	-	-	408835.77	3199769.82	Картометрический метод	0.10	Закрепление отсутствует
74	-	-	408854.96	3199776.04	Картометрический метод	0.10	Закрепление отсутствует
75	-	-	408873.80	3199789.33	Картометрический метод	0.10	Закрепление отсутствует
76	-	-	408901.06	3199816.26	Картометрический метод	0.10	Закрепление отсутствует
77	-	-	408938.08	3199858.66	Картометрический метод	0.10	Закрепление отсутствует
78	-	-	408980.67	3199896.21	Картометрический метод	0.10	Закрепление отсутствует
79	-	-	409059.40	3199921.76	Картометрический метод	0.10	Закрепление отсутствует
80	-	-	409092.88	3199923.10	Картометрический метод	0.10	Закрепление отсутствует
81	-	-	409151.78	3199941.28	Картометрический метод	0.10	Закрепление отсутствует
82	-	-	409201.41	3199980.48	Картометрический метод	0.10	Закрепление отсутствует
83	-	-	409237.93	3200037.86	Картометрический метод	0.10	Закрепление отсутствует
84	-	-	409252.23	3200103.32	Картометрический метод	0.10	Закрепление отсутствует
85	-	-	409284.68	3200153.26	Картометрический метод	0.10	Закрепление отсутствует
86	-	-	409331.82	3200196.87	Картометрический метод	0.10	Закрепление отсутствует
87	-	-	409365.47	3200208.82	Картометрический метод	0.10	Закрепление отсутствует
88	-	-	409378.76	3200209.82	Картометрический метод	0.10	Закрепление отсутствует
1	-	-	409417.30	3200206.80	Картометрический метод	0.10	Закрепление отсутствует
89	-	-	408311.00	3200310.80	Картометрический метод	0.10	Закрепление отсутствует
90	-	-	408320.25	3200327.16	Картометрический метод	0.10	Закрепление отсутствует
91	-	-	408314.82	3200344.62	Картометрический метод	0.10	Закрепление отсутствует
92	-	-	408297.42	3200354.45	Картометрический метод	0.10	Закрепление отсутствует
93	-	-	408225.12	3200349.57	Картометрический метод	0.10	Закрепление отсутствует
94	-	-	408198.48	3200349.58	Картометрический метод	0.10	Закрепление отсутствует
95	-	-	408158.80	3200356.69	Картометрический метод	0.10	Закрепление отсутствует
96	-	-	408151.74	3200363.78	Картометрический метод	0.10	Закрепление отсутствует



**ТЕКСТОВОЕ ОПИСАНИЕ**  
**местоположения границ населенных пунктов, территориальных зон**

Прохождение границы		Описание прохождения границы
от точки	до точки	
1	2	3
1	2	-
2	3	-
3	4	-
4	5	-
5	6	-
6	7	-
7	8	-
8	9	-
9	10	-
10	11	-
11	12	-
12	13	-
13	14	-
14	15	-
15	16	-
16	17	-
17	18	-
18	19	-
19	20	-
20	21	-
21	22	-
22	23	-
23	24	-
24	25	-
25	26	-
26	27	-
27	28	-
28	29	-
29	30	-
30	31	-
31	32	-
32	33	-
33	34	-
34	35	-
35	36	-
36	37	-
37	38	-

**ТЕКСТОВОЕ ОПИСАНИЕ**  
**местоположения границ населенных пунктов, территориальных зон**

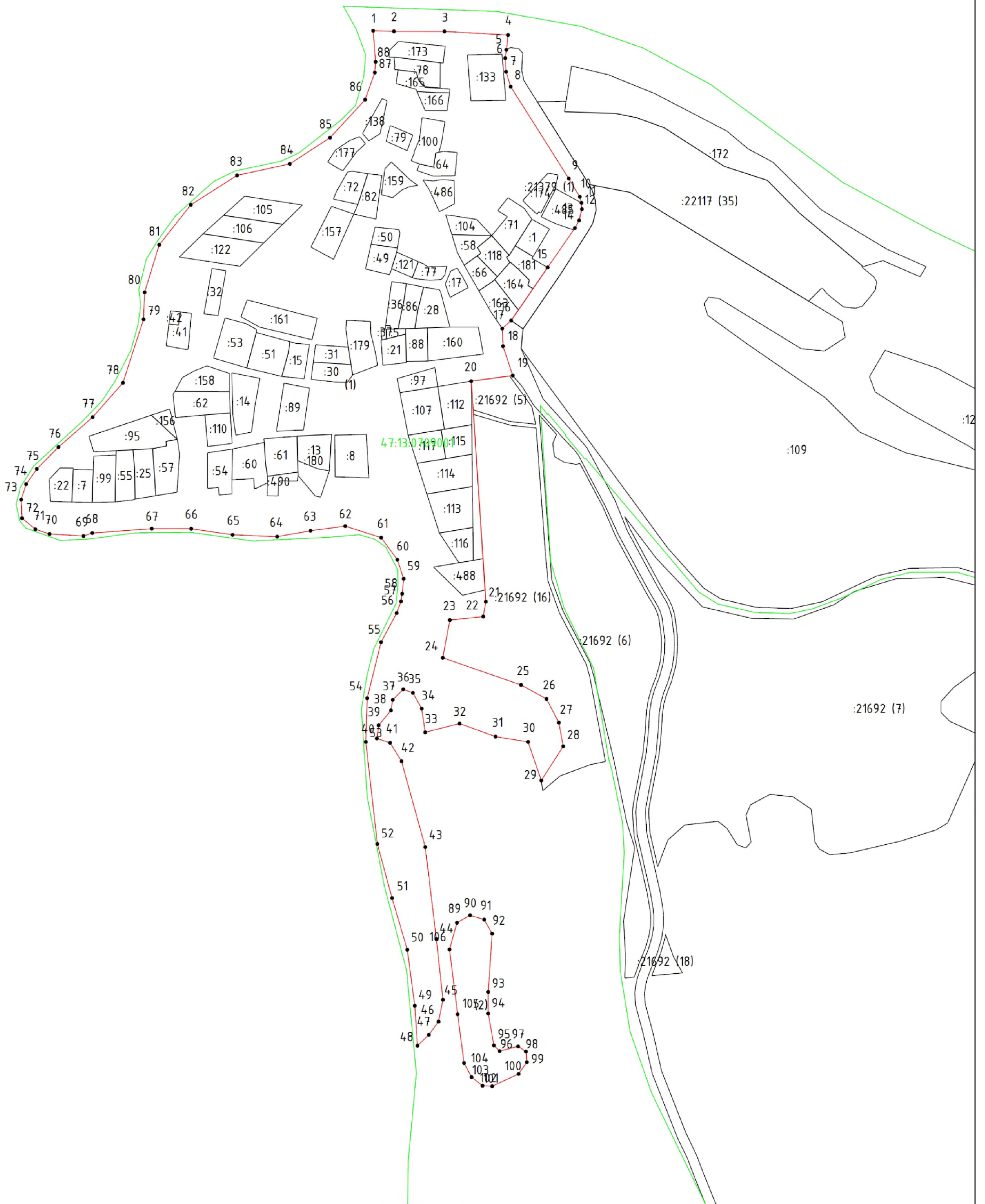
Прохождение границы		Описание прохождения границы
от точки	до точки	
1	2	3
38	39	-
39	40	-
40	41	-
41	42	-
42	43	-
43	44	-
44	45	-
45	46	-
46	47	-
47	48	-
48	49	-
49	50	-
50	51	-
51	52	-
52	53	-
53	54	-
54	55	-
55	56	-
56	57	-
57	58	-
58	59	-
59	60	-
60	61	-
61	62	-
62	63	-
63	64	-
64	65	-
65	66	-
66	67	-
67	68	-
68	69	-
69	70	-
70	71	-
71	72	-
72	73	-
73	74	-
74	75	-

**ТЕКСТОВОЕ ОПИСАНИЕ**  
**местоположения границ населенных пунктов, территориальных зон**

Прохождение границы		Описание прохождения границы
от точки	до точки	
1	2	3
75	76	-
76	77	-
77	78	-
78	79	-
79	80	-
80	81	-
81	82	-
82	83	-
83	84	-
84	85	-
85	86	-
86	87	-
87	88	-
88	1	-
89	90	-
90	91	-
91	92	-
92	93	-
93	94	-
94	95	-
95	96	-
96	97	-
97	98	-
98	99	-
99	100	-
100	101	-
101	102	-
102	103	-
103	104	-
104	105	-
105	106	-
106	89	-



План границ объекта



Масштаб 1:5000

Условные обозначения

- |               |   |            |  |
|---------------|---|------------|--|
| •             | - Характерная точка границы, сведения о которой позволяют однозначно определить ее положение на местности | 1          | - Обозначение новой характерной точки    |
| :1            | - Кадастровый номер земельного участка  | :21379 (1) | - Обозначение контура земельного участка |
| —             | - Часть границы, сведения ЕГРН о которой позволяют однозначно определить ее положение на местности        | —          | - граница кадастрового деления           |
| 47:13:0709001 | - Номер кадастрового квартала   | —          | - граница населенного пункта             |

Подпись \_\_\_\_\_

Дата " \_\_\_\_ " \_\_\_\_\_ г.

Место для оттиска печати (при наличии) лица, составившего описание местоположения границ объекта

**ГРАФИЧЕСКОЕ ОПИСАНИЕ**

**местоположения границ населенных пунктов, территориальных зон, особо охраняемых природных территорий, зон с особыми условиями использования территории**

**деревня Филовщина Тихвинского муниципального района Ленинградской области**

(наименование объекта, местоположение границ которого описано (далее - объект))

**Раздел 1****Сведения об объекте**

<b>№ п/п</b>	<b>Характеристики объекта</b>	<b>Описание характеристик</b>
<b>1</b>	<b>2</b>	<b>3</b>
1.	Местоположение объекта	Ленинградская область, район Тихвинский, деревня Филовщина
2.	Площадь объекта +/- величина погрешности определения площади (P +/- Дельта P)	354204 +/- 177 м <sup>2</sup>
3.	Иные характеристики объекта	-

## Раздел 2

## Сведения о местоположении границ объекта

1. Система координат -

2. Сведения о характерных точках границ объекта

Обозначение характерных точек границ	Координаты, м		Метод определения координат характерной точки	Средняя квадратическая погрешность положения характерной точки (Mt), м	Описание обозначения точки на местности (при наличии)
	X	Y			
1	2	3	4	5	6
-	-	-	-	-	-

3. Сведения о характерных точках части (частей) границы объекта

Обозначение характерных точек части границы	Координаты, м		Метод определения координат характерной точки	Средняя квадратическая погрешность положения характерной точки (Mt), м	Описание обозначения точки на местности (при наличии)
	X	Y			
1	2	3	4	5	6
-	-	-	-	-	-

## Раздел 3

## Сведения о местоположении измененных (уточненных) границ объекта

1. Система координат МСК-47, зона 3

2. Сведения о характерных точках границ объекта

Обозначение характерных точек границ	Существующие координаты, м		Измененные (уточненные) координаты, м		Метод определения координат характерной точки	Средняя квадратическая погрешность положения характерной точки (M <sub>t</sub> ), м	Описание обозначения точки на местности (при наличии)
	X	Y	X	Y			
1	2	3	4	5	6	7	8
1	-	-	417175.96	3194997.94	Картометрический метод	0.10	Закрепление отсутствует
2	-	-	417162.83	3195010.75	Картометрический метод	0.10	Закрепление отсутствует
3	-	-	417156.25	3195023.20	Картометрический метод	0.10	Закрепление отсутствует
4	-	-	417063.06	3194974.57	Картометрический метод	0.10	Закрепление отсутствует
5	-	-	417045.12	3194969.68	Картометрический метод	0.10	Закрепление отсутствует
6	-	-	417023.93	3194970.24	Картометрический метод	0.10	Закрепление отсутствует
7	-	-	416919.61	3194985.06	Картометрический метод	0.10	Закрепление отсутствует
8	-	-	416882.66	3194993.82	Картометрический метод	0.10	Закрепление отсутствует
9	-	-	416854.96	3195005.30	Картометрический метод	0.10	Закрепление отсутствует
10	-	-	416826.16	3195012.96	Картометрический метод	0.10	Закрепление отсутствует
11	-	-	416803.34	3195014.07	Картометрический метод	0.10	Закрепление отсутствует
12	-	-	416721.30	3195038.69	Картометрический метод	0.10	Закрепление отсутствует
13	-	-	416699.03	3195050.16	Картометрический метод	0.10	Закрепление отсутствует
14	-	-	416677.84	3195052.90	Картометрический метод	0.10	Закрепление отсутствует
15	-	-	416657.74	3195061.65	Картометрический метод	0.10	Закрепление отсутствует
16	-	-	416643.96	3195078.58	Картометрический метод	0.10	Закрепление отсутствует
17	-	-	416769.94	3195064.05	Картометрический метод	0.10	Закрепление отсутствует
18	-	-	416785.52	3195066.64	Картометрический метод	0.10	Закрепление отсутствует
19	-	-	416810.22	3195091.39	Картометрический метод	0.10	Закрепление отсутствует
20	-	-	416906.34	3195112.16	Картометрический метод	0.10	Закрепление отсутствует
21	-	-	417123.26	3195191.48	Картометрический метод	0.10	Закрепление отсутствует
22	-	-	417076.57	3195269.73	Картометрический метод	0.10	Закрепление отсутствует

2. Сведения о характерных точках границ объекта							
Обозначение характерных точек границ	Существующие координаты, м		Измененные (уточненные) координаты, м		Метод определения координат характерной точки	Средняя квадратическая погрешность положения характерной точки (Mt), м	Описание обозначения точки на местности (при наличии)
	X	Y	X	Y			
1	2	3	4	5	6	7	8
23	-	-	417031.00	3195340.08	Картометрический метод	0.10	Закрепление отсутствует
24	-	-	416989.18	3195382.12	Картометрический метод	0.10	Закрепление отсутствует
25	-	-	416927.90	3195454.19	Картометрический метод	0.10	Закрепление отсутствует
26	-	-	416862.35	3195456.84	Картометрический метод	0.10	Закрепление отсутствует
27	-	-	416796.78	3195461.21	Картометрический метод	0.10	Закрепление отсутствует
28	-	-	416742.32	3195466.73	Картометрический метод	0.10	Закрепление отсутствует
29	-	-	416687.97	3195474.51	Картометрический метод	0.10	Закрепление отсутствует
30	-	-	416598.79	3195491.06	Картометрический метод	0.10	Закрепление отсутствует
31	-	-	416489.86	3195512.59	Картометрический метод	0.10	Закрепление отсутствует
32	-	-	416490.51	3195516.03	Картометрический метод	0.10	Закрепление отсутствует
33	-	-	416383.35	3195536.40	Картометрический метод	0.10	Закрепление отсутствует
34	-	-	416294.13	3195555.03	Картометрический метод	0.10	Закрепление отсутствует
35	-	-	416293.80	3195553.47	Картометрический метод	0.10	Закрепление отсутствует
36	-	-	416248.48	3195561.76	Картометрический метод	0.10	Закрепление отсутствует
37	-	-	416169.49	3195573.22	Картометрический метод	0.10	Закрепление отсутствует
38	-	-	416096.47	3195582.13	Картометрический метод	0.10	Закрепление отсутствует
39	-	-	416096.53	3195582.62	Картометрический метод	0.10	Закрепление отсутствует
40	-	-	416034.41	3195589.27	Картометрический метод	0.10	Закрепление отсутствует
41	-	-	416034.53	3195590.36	Картометрический метод	0.10	Закрепление отсутствует
42	-	-	415984.23	3195594.90	Картометрический метод	0.10	Закрепление отсутствует
43	-	-	415977.57	3195595.50	Картометрический метод	0.10	Закрепление отсутствует
44	-	-	415948.57	3195598.12	Картометрический метод	0.10	Закрепление отсутствует
45	-	-	415948.03	3195598.17	Картометрический метод	0.10	Закрепление отсутствует
46	-	-	415948.57	3195588.96	Картометрический метод	0.10	Закрепление отсутствует
47	-	-	415949.61	3195573.21	Картометрический метод	0.10	Закрепление отсутствует

2. Сведения о характерных точках границ объекта							
Обозначение характерных точек границ	Существующие координаты, м		Измененные (уточненные) координаты, м		Метод определения координат характерной точки	Средняя квадратическая погрешность положения характерной точки (M <sub>t</sub> ), м	Описание обозначения точки на местности (при наличии)
	X	Y	X	Y			
1	2	3	4	5	6	7	8
48	-	-	415936.60	3195545.85	Картометрический метод	0.10	Закрепление отсутствует
49	-	-	415974.25	3195526.26	Картометрический метод	0.10	Закрепление отсутствует
50	-	-	416048.20	3195438.85	Картометрический метод	0.10	Закрепление отсутствует
51	-	-	416091.05	3195434.90	Картометрический метод	0.10	Закрепление отсутствует
52	-	-	416104.03	3195429.68	Картометрический метод	0.10	Закрепление отсутствует
53	-	-	416150.74	3195373.58	Картометрический метод	0.10	Закрепление отсутствует
54	-	-	416146.84	3195363.15	Картометрический метод	0.10	Закрепление отсутствует
55	-	-	416158.51	3195350.10	Картометрический метод	0.10	Закрепление отсутствует
56	-	-	416142.90	3195308.40	Картометрический метод	0.10	Закрепление отсутствует
57	-	-	416201.31	3195277.06	Картометрический метод	0.10	Закрепление отсутствует
58	-	-	416207.71	3195298.96	Картометрический метод	0.10	Закрепление отсутствует
59	-	-	416231.77	3195293.01	Картометрический метод	0.10	Закрепление отсутствует
60	-	-	416289.62	3195276.98	Картометрический метод	0.10	Закрепление отсутствует
61	-	-	416289.60	3195250.91	Картометрический метод	0.10	Закрепление отсутствует
62	-	-	416315.55	3195227.42	Картометрический метод	0.10	Закрепление отсутствует
63	-	-	416333.72	3195220.89	Картометрический метод	0.10	Закрепление отсутствует
64	-	-	416455.78	3195205.13	Картометрический метод	0.10	Закрепление отсутствует
65	-	-	416473.97	3195211.63	Картометрический метод	0.10	Закрепление отсутствует
66	-	-	416509.03	3195210.30	Картометрический метод	0.10	Закрепление отсутствует
67	-	-	416519.44	3195236.36	Картометрический метод	0.10	Закрепление отсутствует
68	-	-	416540.21	3195229.08	Картометрический метод	0.10	Закрепление отсутствует
69	-	-	416530.73	3195198.06	Картометрический метод	0.10	Закрепление отсутствует
70	-	-	416584.10	3195174.26	Картометрический метод	0.10	Закрепление отсутствует
71	-	-	416588.22	3195172.42	Картометрический метод	0.10	Закрепление отсутствует
72	-	-	416556.98	3195090.32	Картометрический метод	0.10	Закрепление отсутствует

2. Сведения о характерных точках границ объекта							
Обозначение характерных точек границ	Существующие координаты, м		Измененные (уточненные) координаты, м		Метод определения координат характерной точки	Средняя квадратическая погрешность положения характерной точки (M <sub>t</sub> ), м	Описание обозначения точки на местности (при наличии)
	X	Y	X	Y			
1	2	3	4	5	6	7	8
73	-	-	416530.06	3195083.58	Картометрический метод	0.10	Закрепление отсутствует
74	-	-	416534.96	3195117.40	Картометрический метод	0.10	Закрепление отсутствует
75	-	-	416475.74	3195126.17	Картометрический метод	0.10	Закрепление отсутствует
76	-	-	416462.70	3195130.55	Картометрический метод	0.10	Закрепление отсутствует
77	-	-	416437.72	3195153.11	Картометрический метод	0.10	Закрепление отсутствует
78	-	-	416396.96	3195146.97	Картометрический метод	0.10	Закрепление отсутствует
79	-	-	416369.80	3195158.45	Картометрический метод	0.10	Закрепление отсутствует
80	-	-	416311.64	3195126.31	Картометрический метод	0.10	Закрепление отсутствует
81	-	-	416165.48	3195142.80	Картометрический метод	0.10	Закрепление отсутствует
82	-	-	416143.74	3195137.91	Картометрический метод	0.10	Закрепление отсутствует
83	-	-	415985.66	3195225.32	Картометрический метод	0.10	Закрепление отсутствует
84	-	-	415766.72	3195308.97	Картометрический метод	0.10	Закрепление отсутствует
85	-	-	415721.62	3195315.01	Картометрический метод	0.10	Закрепление отсутствует
86	-	-	415671.08	3195305.23	Картометрический метод	0.10	Закрепление отсутствует
87	-	-	415492.08	3195308.45	Картометрический метод	0.10	Закрепление отсутствует
88	-	-	415478.64	3195325.22	Картометрический метод	0.10	Закрепление отсутствует
89	-	-	415473.35	3195324.18	Картометрический метод	0.10	Закрепление отсутствует
90	-	-	415469.02	3195313.95	Картометрический метод	0.10	Закрепление отсутствует
91	-	-	415453.91	3195298.45	Картометрический метод	0.10	Закрепление отсутствует
92	-	-	415405.26	3195265.08	Картометрический метод	0.10	Закрепление отсутствует
93	-	-	415364.81	3195235.41	Картометрический метод	0.10	Закрепление отсутствует
94	-	-	415319.37	3195214.17	Картометрический метод	0.10	Закрепление отсутствует
95	-	-	415314.56	3195221.58	Картометрический метод	0.10	Закрепление отсутствует
96	-	-	415306.85	3195249.24	Картометрический метод	0.10	Закрепление отсутствует
97	-	-	415297.17	3195281.62	Картометрический метод	0.10	Закрепление отсутствует

2. Сведения о характерных точках границ объекта							
Обозначение характерных точек границ	Существующие координаты, м		Измененные (уточненные) координаты, м		Метод определения координат характерной точки	Средняя квадратическая погрешность положения характерной точки (Mt), м	Описание обозначения точки на местности (при наличии)
	X	Y	X	Y			
1	2	3	4	5	6	7	8
98	-	-	415270.06	3195332.52	Картометрический метод	0.10	Закрепление отсутствует
99	-	-	415256.50	3195365.31	Картометрический метод	0.10	Закрепление отсутствует
100	-	-	415231.61	3195383.42	Картометрический метод	0.10	Закрепление отсутствует
101	-	-	415197.14	3195398.70	Картометрический метод	0.10	Закрепление отсутствует
102	-	-	415152.77	3195415.32	Картометрический метод	0.10	Закрепление отсутствует
103	-	-	415100.86	3195432.23	Картометрический метод	0.10	Закрепление отсутствует
104	-	-	415075.59	3195459.92	Картометрический метод	0.10	Закрепление отсутствует
105	-	-	415027.02	3195520.16	Картометрический метод	0.10	Закрепление отсутствует
106	-	-	415000.00	3195494.90	Картометрический метод	0.10	Закрепление отсутствует
107	-	-	414975.04	3195505.45	Картометрический метод	0.10	Закрепление отсутствует
108	-	-	414962.26	3195508.54	Картометрический метод	0.10	Закрепление отсутствует
109	-	-	414953.42	3195507.07	Картометрический метод	0.10	Закрепление отсутствует
110	-	-	414954.76	3195498.92	Картометрический метод	0.10	Закрепление отсутствует
111	-	-	414953.21	3195489.31	Картометрический метод	0.10	Закрепление отсутствует
112	-	-	414934.62	3195442.98	Картометрический метод	0.10	Закрепление отсутствует
113	-	-	414936.16	3195422.06	Картометрический метод	0.10	Закрепление отсутствует
114	-	-	414945.46	3195410.14	Картометрический метод	0.10	Закрепление отсутствует
115	-	-	414969.63	3195400.68	Картометрический метод	0.10	Закрепление отсутствует
116	-	-	414983.88	3195397.58	Картометрический метод	0.10	Закрепление отсутствует
117	-	-	414992.64	3195393.75	Картометрический метод	0.10	Закрепление отсутствует
118	-	-	415010.54	3195394.79	Картометрический метод	0.10	Закрепление отсутствует
119	-	-	415034.09	3195390.15	Картометрический метод	0.10	Закрепление отсутствует
120	-	-	415065.19	3195397.00	Картометрический метод	0.10	Закрепление отсутствует
121	-	-	415088.32	3195405.02	Картометрический метод	0.10	Закрепление отсутствует
122	-	-	415121.16	3195400.06	Картометрический метод	0.10	Закрепление отсутствует



2. Сведения о характерных точках границ объекта							
Обозначение характерных точек границ	Существующие координаты, м		Измененные (уточненные) координаты, м		Метод определения координат характерной точки	Средняя квадратическая погрешность положения характерной точки (M <sub>t</sub> ), м	Описание обозначения точки на местности (при наличии)
	X	Y	X	Y			
1	2	3	4	5	6	7	8
123	-	-	415132.63	3195396.65	Картометрический метод	0.10	Закрепление отсутствует
124	-	-	415144.10	3195388.29	Картометрический метод	0.10	Закрепление отсутствует
125	-	-	415150.92	3195380.38	Картометрический метод	0.10	Закрепление отсутствует
126	-	-	415172.45	3195367.99	Картометрический метод	0.10	Закрепление отсутствует
127	-	-	415184.69	3195367.99	Картометрический метод	0.10	Закрепление отсутствует
128	-	-	415208.55	3195359.47	Картометрический метод	0.10	Закрепление отсутствует
129	-	-	415211.34	3195353.58	Картометрический метод	0.10	Закрепление отсутствует
130	-	-	415224.67	3195345.22	Картометрический метод	0.10	Закрепление отсутствует
131	-	-	415245.58	3195316.70	Картометрический метод	0.10	Закрепление отсутствует
132	-	-	415249.03	3195298.60	Картометрический метод	0.10	Закрепление отсутствует
133	-	-	415244.19	3195286.34	Картометрический метод	0.10	Закрепление отсутствует
134	-	-	415252.56	3195278.28	Картометрический метод	0.10	Закрепление отсутствует
135	-	-	415256.58	3195269.60	Картометрический метод	0.10	Закрепление отсутствует
136	-	-	415276.11	3195251.32	Картометрический метод	0.10	Закрепление отсутствует
137	-	-	415280.14	3195243.57	Картометрический метод	0.10	Закрепление отсутствует
138	-	-	415281.38	3195218.78	Картометрический метод	0.10	Закрепление отсутствует
139	-	-	415289.12	3195185.00	Картометрический метод	0.10	Закрепление отсутствует
140	-	-	415280.84	3195168.12	Картометрический метод	0.10	Закрепление отсутствует
141	-	-	415289.75	3195144.14	Картометрический метод	0.10	Закрепление отсутствует
142	-	-	415303.96	3195134.18	Картометрический метод	0.10	Закрепление отсутствует
143	-	-	415342.54	3195121.04	Картометрический метод	0.10	Закрепление отсутствует
144	-	-	415382.75	3195113.90	Картометрический метод	0.10	Закрепление отсутствует
145	-	-	415406.11	3195111.14	Картометрический метод	0.10	Закрепление отсутствует
146	-	-	415422.41	3195106.76	Картометрический метод	0.10	Закрепление отсутствует
147	-	-	415466.97	3195109.44	Картометрический метод	0.10	Закрепление отсутствует

2. Сведения о характерных точках границ объекта							
Обозначение характерных точек границ	Существующие координаты, м		Измененные (уточненные) координаты, м		Метод определения координат характерной точки	Средняя квадратическая погрешность положения характерной точки (M <sub>t</sub> ), м	Описание обозначения точки на местности (при наличии)
	X	Y	X	Y			
1	2	3	4	5	6	7	8
148	-	-	415476.22	3195114.34	Картометрический метод	0.10	Закрепление отсутствует
149	-	-	415514.80	3195121.38	Картометрический метод	0.10	Закрепление отсутствует
150	-	-	415533.28	3195131.72	Картометрический метод	0.10	Закрепление отсутствует
151	-	-	415550.70	3195163.34	Картометрический метод	0.10	Закрепление отсутствует
152	-	-	415562.33	3195178.22	Картометрический метод	0.10	Закрепление отсутствует
153	-	-	415575.65	3195182.58	Картометрический метод	0.10	Закрепление отсутствует
154	-	-	415593.04	3195182.56	Картометрический метод	0.10	Закрепление отсутствует
155	-	-	415616.95	3195188.54	Картометрический метод	0.10	Закрепление отсутствует
156	-	-	415639.24	3195201.07	Картометрический метод	0.10	Закрепление отсутствует
157	-	-	415665.06	3195225.60	Картометрический метод	0.10	Закрепление отсутствует
158	-	-	415681.64	3195235.40	Картометрический метод	0.10	Закрепление отсутствует
159	-	-	415757.18	3195244.61	Картометрический метод	0.10	Закрепление отсутствует
160	-	-	415817.21	3195232.02	Картометрический метод	0.10	Закрепление отсутствует
161	-	-	415857.42	3195216.71	Картометрический метод	0.10	Закрепление отсутствует
162	-	-	415906.30	3195180.66	Картометрический метод	0.10	Закрепление отсутствует
163	-	-	415953.02	3195154.44	Картометрический метод	0.10	Закрепление отсутствует
164	-	-	416017.13	3195136.93	Картометрический метод	0.10	Закрепление отсутствует
165	-	-	416087.76	3195121.59	Картометрический метод	0.10	Закрепление отсутствует
166	-	-	416157.30	3195110.62	Картометрический метод	0.10	Закрепление отсутствует
167	-	-	416205.12	3195095.31	Картометрический метод	0.10	Закрепление отсутствует
168	-	-	416255.10	3195093.09	Картометрический метод	0.10	Закрепление отсутствует
169	-	-	416311.61	3195078.86	Картометрический метод	0.10	Закрепление отсутствует
170	-	-	416380.08	3195076.61	Картометрический метод	0.10	Закрепление отсутствует
171	-	-	416445.27	3195058.02	Картометрический метод	0.10	Закрепление отсутствует
172	-	-	416526.78	3195050.31	Картометрический метод	0.10	Закрепление отсутствует

2. Сведения о характерных точках границ объекта							
Обозначение характерных точек границ	Существующие координаты, м		Измененные (уточненные) координаты, м		Метод определения координат характерной точки	Средняя квадратическая погрешность положения характерной точки (Mt), м	Описание обозначения точки на местности (при наличии)
	X	Y	X	Y			
1	2	3	4	5	6	7	8
173	-	-	416637.62	3195029.48	Картометрический метод	0.10	Закрепление отсутствует
174	-	-	416738.68	3195016.31	Картометрический метод	0.10	Закрепление отсутствует
175	-	-	416810.40	3194996.61	Картометрический метод	0.10	Закрепление отсутствует
176	-	-	416874.50	3194968.18	Картометрический метод	0.10	Закрепление отсутствует
177	-	-	417004.90	3194949.53	Картометрический метод	0.10	Закрепление отсутствует
178	-	-	417075.55	3194957.11	Картометрический метод	0.10	Закрепление отсутствует
179	-	-	417136.42	3194974.51	Картометрический метод	0.10	Закрепление отсутствует
1	-	-	417175.96	3194997.94	Картометрический метод	0.10	Закрепление отсутствует
180	-	-	417030.42	3195283.90	Картометрический метод	0.10	Закрепление отсутствует
181	-	-	417038.03	3195287.16	Картометрический метод	0.10	Закрепление отсутствует
182	-	-	417040.21	3195296.98	Картометрический метод	0.10	Закрепление отсутствует
183	-	-	417029.90	3195308.44	Картометрический метод	0.10	Закрепление отсутствует
184	-	-	417012.52	3195324.28	Картометрический метод	0.10	Закрепление отсутствует
185	-	-	417006.54	3195334.10	Картометрический метод	0.10	Закрепление отсутствует
186	-	-	416998.40	3195355.38	Картометрический метод	0.10	Закрепление отсутствует
187	-	-	416984.28	3195373.40	Картометрический метод	0.10	Закрепление отсутствует
188	-	-	416962.56	3195381.05	Картометрический метод	0.10	Закрепление отсутствует
189	-	-	416955.64	3195381.46	Картометрический метод	0.10	Закрепление отсутствует
190	-	-	416930.74	3195422.20	Картометрический метод	0.10	Закрепление отсутствует
191	-	-	416794.49	3195422.65	Картометрический метод	0.10	Закрепление отсутствует
192	-	-	416790.96	3195423.08	Картометрический метод	0.10	Закрепление отсутствует
193	-	-	416607.79	3195461.32	Картометрический метод	0.10	Закрепление отсутствует
194	-	-	416418.15	3195511.53	Картометрический метод	0.10	Закрепление отсутствует
195	-	-	416402.77	3195488.72	Картометрический метод	0.10	Закрепление отсутствует
196	-	-	416352.31	3195502.50	Картометрический метод	0.10	Закрепление отсутствует

2. Сведения о характерных точках границ объекта							
Обозначение характерных точек границ	Существующие координаты, м		Измененные (уточненные) координаты, м		Метод определения координат характерной точки	Средняя квадратическая погрешность положения характерной точки (Mt), м	Описание обозначения точки на местности (при наличии)
	X	Y	X	Y			
1	2	3	4	5	6	7	8
197	-	-	416333.21	3195457.67	Картометрический метод	0.10	Закрепление отсутствует
198	-	-	416359.98	3195433.21	Картометрический метод	0.10	Закрепление отсутствует
199	-	-	416408.80	3195400.78	Картометрический метод	0.10	Закрепление отсутствует
200	-	-	416450.57	3195343.69	Картометрический метод	0.10	Закрепление отсутствует
201	-	-	416467.80	3195330.76	Картометрический метод	0.10	Закрепление отсутствует
202	-	-	416474.36	3195309.04	Картометрический метод	0.10	Закрепление отсутствует
203	-	-	416537.07	3195279.66	Картометрический метод	0.10	Закрепление отсутствует
204	-	-	416581.79	3195254.55	Картометрический метод	0.10	Закрепление отсутствует
205	-	-	416635.57	3195248.65	Картометрический метод	0.10	Закрепление отсутствует
206	-	-	416673.02	3195294.39	Картометрический метод	0.10	Закрепление отсутствует
207	-	-	416679.22	3195301.38	Картометрический метод	0.10	Закрепление отсутствует
208	-	-	416715.57	3195287.02	Картометрический метод	0.10	Закрепление отсутствует
209	-	-	416713.31	3195275.44	Картометрический метод	0.10	Закрепление отсутствует
210	-	-	416713.39	3195239.42	Картометрический метод	0.10	Закрепление отсутствует
211	-	-	416728.49	3195206.18	Картометрический метод	0.10	Закрепление отсутствует
212	-	-	416724.55	3195183.80	Картометрический метод	0.10	Закрепление отсутствует
213	-	-	416723.49	3195179.86	Картометрический метод	0.10	Закрепление отсутствует
214	-	-	416721.86	3195169.94	Картометрический метод	0.10	Закрепление отсутствует
215	-	-	416773.92	3195168.34	Картометрический метод	0.10	Закрепление отсутствует
216	-	-	416786.82	3195172.05	Картометрический метод	0.10	Закрепление отсутствует
217	-	-	416808.51	3195220.96	Картометрический метод	0.10	Закрепление отсутствует
218	-	-	416818.85	3195212.06	Картометрический метод	0.10	Закрепление отсутствует
219	-	-	416839.02	3195188.81	Картометрический метод	0.10	Закрепление отсутствует
220	-	-	416836.94	3195211.51	Картометрический метод	0.10	Закрепление отсутствует
221	-	-	416948.34	3195233.24	Картометрический метод	0.10	Закрепление отсутствует



**ТЕКСТОВОЕ ОПИСАНИЕ**  
**местоположения границ населенных пунктов, территориальных зон**

Прохождение границы		Описание прохождения границы
от точки	до точки	
1	2	3
1	2	-
2	3	-
3	4	-
4	5	-
5	6	-
6	7	-
7	8	-
8	9	-
9	10	-
10	11	-
11	12	-
12	13	-
13	14	-
14	15	-
15	16	-
16	17	-
17	18	-
18	19	-
19	20	-
20	21	-
21	22	-
22	23	-
23	24	-
24	25	-
25	26	-
26	27	-
27	28	-
28	29	-
29	30	-
30	31	-
31	32	-
32	33	-
33	34	-
34	35	-
35	36	-
36	37	-
37	38	-

**ТЕКСТОВОЕ ОПИСАНИЕ**  
**местоположения границ населенных пунктов, территориальных зон**

Прохождение границы		Описание прохождения границы
от точки	до точки	
1	2	3
38	39	-
39	40	-
40	41	-
41	42	-
42	43	-
43	44	-
44	45	-
45	46	-
46	47	-
47	48	-
48	49	-
49	50	-
50	51	-
51	52	-
52	53	-
53	54	-
54	55	-
55	56	-
56	57	-
57	58	-
58	59	-
59	60	-
60	61	-
61	62	-
62	63	-
63	64	-
64	65	-
65	66	-
66	67	-
67	68	-
68	69	-
69	70	-
70	71	-
71	72	-
72	73	-
73	74	-
74	75	-

**ТЕКСТОВОЕ ОПИСАНИЕ**  
**местоположения границ населенных пунктов, территориальных зон**

Прохождение границы		Описание прохождения границы
от точки	до точки	
1	2	3
75	76	-
76	77	-
77	78	-
78	79	-
79	80	-
80	81	-
81	82	-
82	83	-
83	84	-
84	85	-
85	86	-
86	87	-
87	88	-
88	89	-
89	90	-
90	91	-
91	92	-
92	93	-
93	94	-
94	95	-
95	96	-
96	97	-
97	98	-
98	99	-
99	100	-
100	101	-
101	102	-
102	103	-
103	104	-
104	105	-
105	106	-
106	107	-
107	108	-
108	109	-
109	110	-
110	111	-
111	112	-



**ТЕКСТОВОЕ ОПИСАНИЕ**  
**местоположения границ населенных пунктов, территориальных зон**

Прохождение границы		Описание прохождения границы
от точки	до точки	
1	2	3
112	113	-
113	114	-
114	115	-
115	116	-
116	117	-
117	118	-
118	119	-
119	120	-
120	121	-
121	122	-
122	123	-
123	124	-
124	125	-
125	126	-
126	127	-
127	128	-
128	129	-
129	130	-
130	131	-
131	132	-
132	133	-
133	134	-
134	135	-
135	136	-
136	137	-
137	138	-
138	139	-
139	140	-
140	141	-
141	142	-
142	143	-
143	144	-
144	145	-
145	146	-
146	147	-
147	148	-
148	149	-

**ТЕКСТОВОЕ ОПИСАНИЕ**  
**местоположения границ населенных пунктов, территориальных зон**

Прохождение границы		Описание прохождения границы
от точки	до точки	
1	2	3
149	150	-
150	151	-
151	152	-
152	153	-
153	154	-
154	155	-
155	156	-
156	157	-
157	158	-
158	159	-
159	160	-
160	161	-
161	162	-
162	163	-
163	164	-
164	165	-
165	166	-
166	167	-
167	168	-
168	169	-
169	170	-
170	171	-
171	172	-
172	173	-
173	174	-
174	175	-
175	176	-
176	177	-
177	178	-
178	179	-
179	1	-
180	181	-
181	182	-
182	183	-
183	184	-
184	185	-
185	186	-

**ТЕКСТОВОЕ ОПИСАНИЕ**  
**местоположения границ населенных пунктов, территориальных зон**

Прохождение границы		Описание прохождения границы
от точки	до точки	
1	2	3
186	187	-
187	188	-
188	189	-
189	190	-
190	191	-
191	192	-
192	193	-
193	194	-
194	195	-
195	196	-
196	197	-
197	198	-
198	199	-
199	200	-
200	201	-
201	202	-
202	203	-
203	204	-
204	205	-
205	206	-
206	207	-
207	208	-
208	209	-
209	210	-
210	211	-
211	212	-
212	213	-
213	214	-
214	215	-
215	216	-
216	217	-
217	218	-
218	219	-
219	220	-
220	221	-
221	222	-
222	223	-

**ТЕКСТОВОЕ ОПИСАНИЕ**  
**местоположения границ населенных пунктов, территориальных зон**

Прохождение границы		Описание прохождения границы
от точки	до точки	
1	2	3
223	224	-
224	225	-
225	226	-
226	227	-
227	180	-

## План границ объекта



Масштаб 1:5000

## Условные обозначения

- |            |   |               |  |     |  |
|------------|---|---------------|--|-----|--|
| •          | - Характерная точка границы, сведения о которой позволяют однозначно определить ее положение на местности | 1             | - Обозначение новой характерной точки  | :27 | - Кадастровый номер земельного участка |
| :21655 (2) | - Обозначение контура земельного участка  | —             | - Часть границы, сведения ЕГРН о которой позволяют однозначно определить ее положение на местности | —   | - граница кадастрового деления         |
| —          | - граница населенного пункта  | 47:13:0703001 | - Номер кадастрового квартала  |     |  |

Подпись \_\_\_\_\_

Дата "\_\_\_" \_\_\_\_\_ г.

Место для оттиска печати (при наличии) лица, составившего описание местоположения границ объекта

**ГРАФИЧЕСКОЕ ОПИСАНИЕ**

**местоположения границ населенных пунктов, территориальных зон, особо охраняемых природных территорий, зон с особыми условиями использования территории**

**деревня Халезево Тихвинского муниципального района Ленинградской области**

(наименование объекта, местоположение границ которого описано (далее - объект))

**Раздел 1****Сведения об объекте**

<b>№ п/п</b>	<b>Характеристики объекта</b>	<b>Описание характеристик</b>
<b>1</b>	<b>2</b>	<b>3</b>
1.	Местоположение объекта	Ленинградская область, район Тихвинский, деревня Халезево
2.	Площадь объекта +/- величина погрешности определения площади (Р +/- Дельта Р)	203204 +/- 158 м <sup>2</sup>
3.	Иные характеристики объекта	-

## Раздел 2

## Сведения о местоположении границ объекта

1. Система координат -

2. Сведения о характерных точках границ объекта

Обозначение характерных точек границ	Координаты, м		Метод определения координат характерной точки	Средняя квадратическая погрешность положения характерной точки (Mt), м	Описание обозначения точки на местности (при наличии)
	X	Y			
1	2	3	4	5	6
-	-	-	-	-	-

3. Сведения о характерных точках части (частей) границы объекта

Обозначение характерных точек части границы	Координаты, м		Метод определения координат характерной точки	Средняя квадратическая погрешность положения характерной точки (Mt), м	Описание обозначения точки на местности (при наличии)
	X	Y			
1	2	3	4	5	6
-	-	-	-	-	-

## Раздел 3

## Сведения о местоположении измененных (уточненных) границ объекта

1. Система координат МСК-47, зона 3

2. Сведения о характерных точках границ объекта

Обозначение характерных точек границ	Существующие координаты, м		Измененные (уточненные) координаты, м		Метод определения координат характерной точки	Средняя квадратическая погрешность положения характерной точки (M <sub>t</sub> ), м	Описание обозначения точки на местности (при наличии)
	X	Y	X	Y			
1	2	3	4	5	6	7	8
1	-	-	407820.46	3202614.79	Картометрический метод	0.10	Закрепление отсутствует
2	-	-	407803.81	3202644.50	Картометрический метод	0.10	Закрепление отсутствует
3	-	-	407820.04	3202649.94	Картометрический метод	0.10	Закрепление отсутствует
4	-	-	407815.92	3202667.68	Картометрический метод	0.10	Закрепление отсутствует
5	-	-	407780.58	3202744.74	Картометрический метод	0.10	Закрепление отсутствует
6	-	-	407739.19	3202812.72	Картометрический метод	0.10	Закрепление отсутствует
7	-	-	407713.28	3202847.72	Картометрический метод	0.10	Закрепление отсутствует
8	-	-	407655.30	3202893.08	Картометрический метод	0.10	Закрепление отсутствует
9	-	-	407621.07	3202919.40	Картометрический метод	0.10	Закрепление отсутствует
10	-	-	407530.54	3202959.28	Картометрический метод	0.10	Закрепление отсутствует
11	-	-	407524.82	3202968.20	Картометрический метод	0.10	Закрепление отсутствует
12	-	-	407509.68	3202977.28	Картометрический метод	0.10	Закрепление отсутствует
13	-	-	407494.20	3202983.68	Картометрический метод	0.10	Закрепление отсутствует
14	-	-	407416.12	3203058.72	Картометрический метод	0.10	Закрепление отсутствует
15	-	-	407387.85	3203092.04	Картометрический метод	0.10	Закрепление отсутствует
16	-	-	407367.66	3203110.55	Картометрический метод	0.10	Закрепление отсутствует
17	-	-	407360.92	3203121.19	Картометрический метод	0.10	Закрепление отсутствует
18	-	-	407343.86	3203090.33	Картометрический метод	0.10	Закрепление отсутствует
19	-	-	407371.14	3203075.99	Картометрический метод	0.10	Закрепление отсутствует
20	-	-	407384.14	3203061.65	Картометрический метод	0.10	Закрепление отсутствует
21	-	-	407394.53	3203044.70	Картометрический метод	0.10	Закрепление отсутствует
22	-	-	407398.44	3203029.06	Картометрический метод	0.10	Закрепление отсутствует



2. Сведения о характерных точках границ объекта							
Обозначение характерных точек границ	Существующие координаты, м		Измененные (уточненные) координаты, м		Метод определения координат характерной точки	Средняя квадратическая погрешность положения характерной точки (M <sub>t</sub> ), м	Описание обозначения точки на местности (при наличии)
	X	Y	X	Y			
1	2	3	4	5	6	7	8
23	-	-	407399.78	3202976.92	Картометрический метод	0.10	Закрепление отсутствует
24	-	-	407393.29	3202961.28	Картометрический метод	0.10	Закрепление отсутствует
25	-	-	407375.86	3202950.20	Картометрический метод	0.10	Закрепление отсутствует
26	-	-	407305.25	3202922.92	Картометрический метод	0.10	Закрепление отсутствует
27	-	-	407431.40	3202616.98	Картометрический метод	0.10	Закрепление отсутствует
28	-	-	407422.14	3202611.64	Картометрический метод	0.10	Закрепление отсутствует
29	-	-	407404.45	3202594.96	Картометрический метод	0.10	Закрепление отсутствует
30	-	-	407357.38	3202558.58	Картометрический метод	0.10	Закрепление отсутствует
31	-	-	407371.93	3202449.76	Картометрический метод	0.10	Закрепление отсутствует
32	-	-	407375.45	3202444.56	Картометрический метод	0.10	Закрепление отсутствует
33	-	-	407391.80	3202420.28	Картометрический метод	0.10	Закрепление отсутствует
34	-	-	407403.37	3202416.04	Картометрический метод	0.10	Закрепление отсутствует
35	-	-	407406.41	3202417.06	Картометрический метод	0.10	Закрепление отсутствует
36	-	-	407483.28	3202442.68	Картометрический метод	0.10	Закрепление отсутствует
37	-	-	407508.36	3202461.24	Картометрический метод	0.10	Закрепление отсутствует
38	-	-	407525.19	3202483.26	Картометрический метод	0.10	Закрепление отсутствует
39	-	-	407564.46	3202506.01	Картометрический метод	0.10	Закрепление отсутствует
40	-	-	407610.52	3202516.30	Картометрический метод	0.10	Закрепление отсутствует
41	-	-	407623.05	3202520.63	Картометрический метод	0.10	Закрепление отсутствует
42	-	-	407641.17	3202550.51	Картометрический метод	0.10	Закрепление отсутствует
43	-	-	407689.29	3202580.58	Картометрический метод	0.10	Закрепление отсутствует
44	-	-	407761.70	3202608.77	Картометрический метод	0.10	Закрепление отсутствует
1	-	-	407820.46	3202614.79	Картометрический метод	0.10	Закрепление отсутствует
45	-	-	406661.36	3202703.78	Картометрический метод	0.10	Закрепление отсутствует
46	-	-	406647.24	3202710.08	Картометрический метод	0.10	Закрепление отсутствует

2. Сведения о характерных точках границ объекта							
Обозначение характерных точек границ	Существующие координаты, м		Измененные (уточненные) координаты, м		Метод определения координат характерной точки	Средняя квадратическая погрешность положения характерной точки (M <sub>t</sub> ), м	Описание обозначения точки на местности (при наличии)
	X	Y	X	Y			
1	2	3	4	5	6	7	8
47	-	-	406636.26	3202729.75	Картометрический метод	0.10	Закрепление отсутствует
48	-	-	406624.48	3202755.73	Картометрический метод	0.10	Закрепление отсутствует
49	-	-	406572.72	3202784.85	Картометрический метод	0.10	Закрепление отсутствует
50	-	-	406531.95	3202783.28	Картометрический метод	0.10	Закрепление отсутствует
51	-	-	406503.74	3202769.90	Картометрический метод	0.10	Закрепление отсутствует
52	-	-	406462.18	3202778.55	Картометрический метод	0.10	Закрепление отсутствует
53	-	-	406387.69	3202797.44	Картометрический метод	0.10	Закрепление отсутствует
54	-	-	406370.44	3202791.14	Картометрический метод	0.10	Закрепление отсутствует
55	-	-	406367.32	3202779.34	Картометрический метод	0.10	Закрепление отсутствует
56	-	-	406376.74	3202763.60	Картометрический метод	0.10	Закрепление отсутствует
57	-	-	406445.74	3202751.79	Картометрический метод	0.10	Закрепление отсутствует
58	-	-	406524.15	3202728.96	Картометрический метод	0.10	Закрепление отсутствует
59	-	-	406568.07	3202704.56	Картометрический метод	0.10	Закрепление отсутствует
60	-	-	406626.88	3202680.95	Картометрический метод	0.10	Закрепление отсутствует
61	-	-	406635.90	3202681.35	Картометрический метод	0.10	Закрепление отсутствует
62	-	-	406640.20	3202688.82	Картометрический метод	0.10	Закрепление отсутствует
63	-	-	406656.66	3202694.33	Картометрический метод	0.10	Закрепление отсутствует
45	-	-	406661.36	3202703.78	Картометрический метод	0.10	Закрепление отсутствует
64	-	-	406687.30	3202613.26	Картометрический метод	0.10	Закрепление отсутствует
65	-	-	406682.58	3202628.22	Картометрический метод	0.10	Закрепление отсутствует
66	-	-	406664.54	3202642.38	Картометрический метод	0.10	Закрепление отсутствует
67	-	-	406616.70	3202665.21	Картометрический метод	0.10	Закрепление отсутствует
68	-	-	406540.64	3202691.18	Картометрический метод	0.10	Закрепление отсутствует
69	-	-	406518.69	3202682.53	Картометрический метод	0.10	Закрепление отсутствует
70	-	-	406512.43	3202667.57	Картометрический метод	0.10	Закрепление отсутствует



**ТЕКСТОВОЕ ОПИСАНИЕ**  
**местоположения границ населенных пунктов, территориальных зон**

Прохождение границы		Описание прохождения границы
от точки	до точки	
1	2	3
1	2	-
2	3	-
3	4	-
4	5	-
5	6	-
6	7	-
7	8	-
8	9	-
9	10	-
10	11	-
11	12	-
12	13	-
13	14	-
14	15	-
15	16	-
16	17	-
17	18	-
18	19	-
19	20	-
20	21	-
21	22	-
22	23	-
23	24	-
24	25	-
25	26	-
26	27	-
27	28	-
28	29	-
29	30	-
30	31	-
31	32	-
32	33	-
33	34	-
34	35	-
35	36	-
36	37	-
37	38	-

**ТЕКСТОВОЕ ОПИСАНИЕ**  
**местоположения границ населенных пунктов, территориальных зон**

Прохождение границы		Описание прохождения границы
от точки	до точки	
1	2	3
38	39	-
39	40	-
40	41	-
41	42	-
42	43	-
43	44	-
44	1	-
45	46	-
46	47	-
47	48	-
48	49	-
49	50	-
50	51	-
51	52	-
52	53	-
53	54	-
54	55	-
55	56	-
56	57	-
57	58	-
58	59	-
59	60	-
60	61	-
61	62	-
62	63	-
63	45	-
64	65	-
65	66	-
66	67	-
67	68	-
68	69	-
69	70	-
70	71	-
71	72	-
72	73	-
73	74	-
74	75	-

**ТЕКСТОВОЕ ОПИСАНИЕ**  
**местоположения границ населенных пунктов, территориальных зон**

Прохождение границы		Описание прохождения границы
от точки	до точки	
1	2	3
75	64	-
76	77	-
77	78	-
78	79	-
79	80	-
80	81	-
81	82	-
82	83	-
83	84	-
84	76	-

**План границ объекта**



Масштаб 1:5500

**Условные обозначения**

- |    |   |            |  |
|----|---|------------|--|
| •  | - Характерная точка границы, сведения о которой позволяют однозначно определить ее положение на местности | 1          | - Обозначение новой характерной точки    |
| :5 | - Кадастровый номер земельного участка  | :21649 (6) | - Обозначение контура земельного участка |
| —  | - Часть границы, сведения ЕГРН о которой позволяют однозначно определить ее положение на местности        | —          | - граница населенного пункта             |
| —  | - граница кадастрового деления  |            |  |

Подпись \_\_\_\_\_

Дата " \_\_\_\_ " \_\_\_\_\_ г.

*Место для оттиска печати (при наличии) лица, составившего описание местоположения границ объекта*

**ГРАФИЧЕСКОЕ ОПИСАНИЕ**

**местоположения границ населенных пунктов, территориальных зон, особо охраняемых природных территорий, зон с особыми условиями использования территории**

**деревня Харчевня Тихвинского муниципального района Ленинградской области**

(наименование объекта, местоположение границ которого описано (далее - объект))

**Раздел 1****Сведения об объекте**

<b>№ п/п</b>	<b>Характеристики объекта</b>	<b>Описание характеристик</b>
<b>1</b>	<b>2</b>	<b>3</b>
1.	Местоположение объекта	Ленинградская область, район Тихвинский, деревня Харчевня
2.	Площадь объекта +/- величина погрешности определения площади (Р +/- Дельта Р)	340644 +/- 204 м <sup>2</sup>
3.	Иные характеристики объекта	-



## Раздел 2

## Сведения о местоположении границ объекта

1. Система координат -

2. Сведения о характерных точках границ объекта

Обозначение характерных точек границ	Координаты, м		Метод определения координат характерной точки	Средняя квадратическая погрешность положения характерной точки (Mt), м	Описание обозначения точки на местности (при наличии)
	X	Y			
1	2	3	4	5	6
-	-	-	-	-	-

3. Сведения о характерных точках части (частей) границы объекта

Обозначение характерных точек части границы	Координаты, м		Метод определения координат характерной точки	Средняя квадратическая погрешность положения характерной точки (Mt), м	Описание обозначения точки на местности (при наличии)
	X	Y			
1	2	3	4	5	6
-	-	-	-	-	-

## Раздел 3

## Сведения о местоположении измененных (уточненных) границ объекта

1. Система координат МСК-47, зона 3

2. Сведения о характерных точках границ объекта

Обозначение характерных точек границ	Существующие координаты, м		Измененные (уточненные) координаты, м		Метод определения координат характерной точки	Средняя квадратическая погрешность положения характерной точки (M <sub>t</sub> ), м	Описание обозначения точки на местности (при наличии)
	X	Y	X	Y			
1	2	3	4	5	6	7	8
1	-	-	386986.37	3190846.71	Картометрический метод	0.10	Закрепление отсутствует
2	-	-	387017.82	3190880.94	Картометрический метод	0.10	Закрепление отсутствует
3	-	-	387035.83	3190903.50	Картометрический метод	0.10	Закрепление отсутствует
4	-	-	387031.21	3190912.92	Картометрический метод	0.10	Закрепление отсутствует
5	-	-	387030.71	3190918.22	Картометрический метод	0.10	Закрепление отсутствует
6	-	-	387038.70	3190935.89	Картометрический метод	0.10	Закрепление отсутствует
7	-	-	387061.08	3190958.86	Картометрический метод	0.10	Закрепление отсутствует
8	-	-	387102.30	3190983.34	Картометрический метод	0.10	Закрепление отсутствует
9	-	-	387135.37	3191004.88	Картометрический метод	0.10	Закрепление отсутствует
10	-	-	387153.37	3191020.86	Картометрический метод	0.10	Закрепление отсутствует
11	-	-	387166.33	3191032.30	Картометрический метод	0.10	Закрепление отсутствует
12	-	-	387168.26	3191041.98	Картометрический метод	0.10	Закрепление отсутствует
13	-	-	387162.29	3191055.95	Картометрический метод	0.10	Закрепление отсутствует
14	-	-	387116.61	3191076.22	Картометрический метод	0.10	Закрепление отсутствует
15	-	-	387059.23	3191107.52	Картометрический метод	0.10	Закрепление отсутствует
16	-	-	387014.30	3191119.55	Картометрический метод	0.10	Закрепление отсутствует
17	-	-	387005.30	3191123.92	Картометрический метод	0.10	Закрепление отсутствует
18	-	-	386994.95	3191141.51	Картометрический метод	0.10	Закрепление отсутствует
19	-	-	386998.82	3191160.52	Картометрический метод	0.10	Закрепление отсутствует
20	-	-	387008.41	3191176.34	Картометрический метод	0.10	Закрепление отсутствует
21	-	-	387021.70	3191183.24	Картометрический метод	0.10	Закрепление отсутствует
22	-	-	387032.06	3191182.99	Картометрический метод	0.10	Закрепление отсутствует

2. Сведения о характерных точках границ объекта							
Обозначение характерных точек границ	Существующие координаты, м		Измененные (уточненные) координаты, м		Метод определения координат характерной точки	Средняя квадратическая погрешность положения характерной точки (Mt), м	Описание обозначения точки на местности (при наличии)
	X	Y	X	Y			
1	2	3	4	5	6	7	8
23	-	-	387047.96	3191176.00	Картометрический метод	0.10	Закрепление отсутствует
24	-	-	387071.09	3191165.40	Картометрический метод	0.10	Закрепление отсутствует
25	-	-	387087.58	3191168.68	Картометрический метод	0.10	Закрепление отсутствует
26	-	-	387092.46	3191173.23	Картометрический метод	0.10	Закрепление отсутствует
27	-	-	387095.32	3191199.90	Картометрический метод	0.10	Закрепление отсутствует
28	-	-	387097.00	3191217.06	Картометрический метод	0.10	Закрепление отсутствует
29	-	-	387094.98	3191249.28	Картометрический метод	0.10	Закрепление отсутствует
30	-	-	387106.60	3191286.47	Картометрический метод	0.10	Закрепление отсутствует
31	-	-	387147.99	3191385.92	Картометрический метод	0.10	Закрепление отсутствует
32	-	-	387168.68	3191434.46	Картометрический метод	0.10	Закрепление отсутствует
33	-	-	387159.85	3191466.43	Картометрический метод	0.10	Закрепление отсутствует
34	-	-	387152.53	3191481.91	Картометрический метод	0.10	Закрепление отсутствует
35	-	-	387147.06	3191483.34	Картометрический метод	0.10	Закрепление отсутствует
36	-	-	387133.35	3191478.38	Картометрический метод	0.10	Закрепление отсутствует
37	-	-	387097.76	3191451.54	Картометрический метод	0.10	Закрепление отсутствует
38	-	-	387087.66	3191444.14	Картометрический метод	0.10	Закрепление отсутствует
39	-	-	387068.90	3191417.13	Картометрический метод	0.10	Закрепление отсутствует
40	-	-	387056.12	3191390.20	Картометрический метод	0.10	Закрепление отсутствует
41	-	-	387040.05	3191380.45	Картометрический метод	0.10	Закрепление отсутствует
42	-	-	387018.51	3191378.09	Картометрический метод	0.10	Закрепление отсутствует
43	-	-	387005.38	3191381.46	Картометрический метод	0.10	Закрепление отсутствует
44	-	-	386993.60	3191391.22	Картометрический метод	0.10	Закрепление отсутствует
45	-	-	386988.05	3191401.98	Картометрический метод	0.10	Закрепление отсутствует
46	-	-	386994.95	3191417.64	Картометрический метод	0.10	Закрепление отсутствует
47	-	-	387002.52	3191423.36	Картометрический метод	0.10	Закрепление отсутствует

2. Сведения о характерных точках границ объекта							
Обозначение характерных точек границ	Существующие координаты, м		Измененные (уточненные) координаты, м		Метод определения координат характерной точки	Средняя квадратическая погрешность положения характерной точки (Mt), м	Описание обозначения точки на местности (при наличии)
	X	Y	X	Y			
1	2	3	4	5	6	7	8
48	-	-	387026.25	3191446.07	Картометрический метод	0.10	Закрепление отсутствует
49	-	-	387032.81	3191454.48	Картометрический метод	0.10	Закрепление отсутствует
50	-	-	387034.50	3191471.98	Картометрический метод	0.10	Закрепление отсутствует
51	-	-	387029.11	3191484.44	Картометрический метод	0.10	Закрепление отсутствует
52	-	-	387022.38	3191493.52	Картометрический метод	0.10	Закрепление отсутствует
53	-	-	387021.37	3191505.30	Картометрический метод	0.10	Закрепление отсутствует
54	-	-	387025.41	3191516.07	Картометрический метод	0.10	Закрепление отсутствует
55	-	-	387012.92	3191546.24	Картометрический метод	0.10	Закрепление отсутствует
56	-	-	386974.68	3191597.73	Картометрический метод	0.10	Закрепление отсутствует
57	-	-	386957.06	3191598.95	Картометрический метод	0.10	Закрепление отсутствует
58	-	-	386934.79	3191581.34	Картометрический метод	0.10	Закрепление отсутствует
59	-	-	386922.60	3191563.20	Картометрический метод	0.10	Закрепление отсутствует
60	-	-	386885.00	3191477.26	Картометрический метод	0.10	Закрепление отсутствует
61	-	-	386906.70	3191444.58	Картометрический метод	0.10	Закрепление отсутствует
62	-	-	386954.24	3191392.01	Картометрический метод	0.10	Закрепление отсутствует
63	-	-	386965.19	3191368.40	Картометрический метод	0.10	Закрепление отсутствует
64	-	-	386971.85	3191340.57	Картометрический метод	0.10	Закрепление отсутствует
65	-	-	386955.29	3191338.28	Картометрический метод	0.10	Закрепление отсутствует
66	-	-	386953.55	3191326.72	Картометрический метод	0.10	Закрепление отсутствует
67	-	-	386921.73	3191324.06	Картометрический метод	0.10	Закрепление отсутствует
68	-	-	386922.80	3191309.11	Картометрический метод	0.10	Закрепление отсутствует
69	-	-	386916.48	3191255.20	Картометрический метод	0.10	Закрепление отсутствует
70	-	-	386859.08	3191187.34	Картометрический метод	0.10	Закрепление отсутствует
71	-	-	386856.30	3191166.32	Картометрический метод	0.10	Закрепление отсутствует
72	-	-	386852.66	3191151.54	Картометрический метод	0.10	Закрепление отсутствует

2. Сведения о характерных точках границ объекта							
Обозначение характерных точек границ	Существующие координаты, м		Измененные (уточненные) координаты, м		Метод определения координат характерной точки	Средняя квадратическая погрешность положения характерной точки (Mt), м	Описание обозначения точки на местности (при наличии)
	X	Y	X	Y			
1	2	3	4	5	6	7	8
73	-	-	386848.94	3191137.52	Картометрический метод	0.10	Закрепление отсутствует
74	-	-	386829.74	3191128.94	Картометрический метод	0.10	Закрепление отсутствует
75	-	-	386823.77	3191106.67	Картометрический метод	0.10	Закрепление отсутствует
76	-	-	386826.57	3191089.82	Картометрический метод	0.10	Закрепление отсутствует
77	-	-	386826.58	3191070.17	Картометрический метод	0.10	Закрепление отсутствует
78	-	-	386820.99	3191051.46	Картометрический метод	0.10	Закрепление отсутствует
79	-	-	386803.22	3191044.54	Картометрический метод	0.10	Закрепление отсутствует
80	-	-	386776.17	3191029.60	Картометрический метод	0.10	Закрепление отсутствует
81	-	-	386756.55	3191021.06	Картометрический метод	0.10	Закрепление отсутствует
82	-	-	386761.00	3191007.89	Картометрический метод	0.10	Закрепление отсутствует
83	-	-	386749.14	3191003.44	Картометрический метод	0.10	Закрепление отсутствует
84	-	-	386743.31	3190993.30	Картометрический метод	0.10	Закрепление отсутствует
85	-	-	386701.95	3190980.50	Картометрический метод	0.10	Закрепление отсутствует
86	-	-	386688.16	3190970.90	Картометрический метод	0.10	Закрепление отсутствует
87	-	-	386681.28	3190960.76	Картометрический метод	0.10	Закрепление отсутствует
88	-	-	386684.47	3190942.07	Картометрический метод	0.10	Закрепление отсутствует
89	-	-	386666.44	3190931.40	Картометрический метод	0.10	Закрепление отсутствует
90	-	-	386668.60	3190894.04	Картометрический метод	0.10	Закрепление отсутствует
91	-	-	386613.98	3190857.22	Картометрический метод	0.10	Закрепление отсутствует
92	-	-	386551.95	3190816.66	Картометрический метод	0.10	Закрепление отсутствует
93	-	-	386548.76	3190836.42	Картометрический метод	0.10	Закрепление отсутствует
94	-	-	386542.38	3190850.30	Картометрический метод	0.10	Закрепление отсутствует
95	-	-	386517.46	3190836.42	Картометрический метод	0.10	Закрепление отсутствует
96	-	-	386493.07	3190818.28	Картометрический метод	0.10	Закрепление отсутствует
97	-	-	386455.96	3190788.40	Картометрический метод	0.10	Закрепление отсутствует

2. Сведения о характерных точках границ объекта							
Обозначение характерных точек границ	Существующие координаты, м		Измененные (уточненные) координаты, м		Метод определения координат характерной точки	Средняя квадратическая погрешность положения характерной точки (Mt), м	Описание обозначения точки на местности (при наличии)
	X	Y	X	Y			
1	2	3	4	5	6	7	8
98	-	-	386474.54	3190765.44	Картометрический метод	0.10	Закрепление отсутствует
99	-	-	386476.14	3190753.70	Картометрический метод	0.10	Закрепление отсутствует
100	-	-	386474.03	3190744.62	Картометрический метод	0.10	Закрепление отсутствует
101	-	-	386483.08	3190712.59	Картометрический метод	0.10	Закрепление отсутствует
102	-	-	386486.80	3190703.52	Картометрический метод	0.10	Закрепление отсутствует
103	-	-	386517.57	3190693.90	Картометрический метод	0.10	Закрепление отсутствует
104	-	-	386522.35	3190686.42	Картометрический метод	0.10	Закрепление отсутствует
105	-	-	386522.36	3190672.01	Картометрический метод	0.10	Закрепление отсутствует
106	-	-	386530.32	3190666.68	Картометрический метод	0.10	Закрепление отсутствует
107	-	-	386589.74	3190650.64	Картометрический метод	0.10	Закрепление отсутствует
108	-	-	386613.62	3190647.97	Картометрический метод	0.10	Закрепление отсутствует
109	-	-	386623.70	3190644.76	Картометрический метод	0.10	Закрепление отсутствует
110	-	-	386636.45	3190615.94	Картометрический метод	0.10	Закрепление отсутствует
111	-	-	386648.66	3190613.80	Картометрический метод	0.10	Закрепление отсутствует
112	-	-	386650.24	3190622.87	Картометрический метод	0.10	Закрепление отсутствует
113	-	-	386639.61	3190650.63	Картометрический метод	0.10	Закрепление отсутствует
114	-	-	386651.80	3190656.50	Картометрический метод	0.10	Закрепление отсутствует
115	-	-	386657.63	3190664.50	Картометрический метод	0.10	Закрепление отсутствует
116	-	-	386649.66	3190679.45	Картометрический метод	0.10	Закрепление отсутствует
117	-	-	386652.84	3190688.53	Картометрический метод	0.10	Закрепление отсутствует
118	-	-	386661.32	3190692.80	Картометрический метод	0.10	Закрепление отсутствует
119	-	-	386660.79	3190701.87	Картометрический метод	0.10	Закрепление отсутствует
120	-	-	386660.24	3190726.96	Картометрический метод	0.10	Закрепление отсутствует
121	-	-	386663.40	3190750.44	Картометрический метод	0.10	Закрепление отсутствует
122	-	-	386671.34	3190770.19	Картометрический метод	0.10	Закрепление отсутствует

2. Сведения о характерных точках границ объекта							
Обозначение характерных точек границ	Существующие координаты, м		Измененные (уточненные) координаты, м		Метод определения координат характерной точки	Средняя квадратическая погрешность положения характерной точки (Mt), м	Описание обозначения точки на местности (при наличии)
	X	Y	X	Y			
1	2	3	4	5	6	7	8
123	-	-	386668.68	3190777.14	Картометрический метод	0.10	Закрепление отсутствует
124	-	-	386671.86	3190787.28	Картометрический метод	0.10	Закрепление отсутствует
125	-	-	386710.55	3190836.38	Картометрический метод	0.10	Закрепление отсутствует
126	-	-	386755.07	3190880.14	Картометрический метод	0.10	Закрепление отсутствует
127	-	-	386803.85	3190912.69	Картометрический метод	0.10	Закрепление отсутствует
128	-	-	386826.12	3190921.22	Картометрический метод	0.10	Закрепление отсутствует
129	-	-	386846.81	3190922.82	Картометрический метод	0.10	Закрепление отсутствует
130	-	-	386861.13	3190920.42	Картометрический метод	0.10	Закрепление отсутствует
131	-	-	386864.86	3190914.80	Картометрический метод	0.10	Закрепление отсутствует
132	-	-	386883.52	3190910.10	Картометрический метод	0.10	Закрепление отсутствует
133	-	-	386907.76	3190912.88	Картометрический метод	0.10	Закрепление отсутствует
134	-	-	386932.00	3190932.50	Картометрический метод	0.10	Закрепление отсутствует
135	-	-	386948.79	3190943.71	Картометрический метод	0.10	Закрепление отсутствует
136	-	-	386987.04	3190905.30	Картометрический метод	0.10	Закрепление отсутствует
137	-	-	386964.66	3190880.06	Картометрический метод	0.10	Закрепление отсутствует
1	-	-	386986.37	3190846.71	Картометрический метод	0.10	Закрепление отсутствует
138	-	-	386796.75	3191736.71	Картометрический метод	0.10	Закрепление отсутствует
139	-	-	386803.10	3191754.86	Картометрический метод	0.10	Закрепление отсутствует
140	-	-	386834.09	3191785.63	Картометрический метод	0.10	Закрепление отсутствует
141	-	-	386890.46	3191839.48	Картометрический метод	0.10	Закрепление отсутствует
142	-	-	386893.81	3191842.68	Картометрический метод	0.10	Закрепление отсутствует
143	-	-	386893.84	3191842.70	Картометрический метод	0.10	Закрепление отсутствует
144	-	-	386903.58	3191854.96	Картометрический метод	0.10	Закрепление отсутствует
145	-	-	386906.44	3191877.00	Картометрический метод	0.10	Закрепление отсутствует
146	-	-	386893.99	3191890.80	Картометрический метод	0.10	Закрепление отсутствует

2. Сведения о характерных точках границ объекта							
Обозначение характерных точек границ	Существующие координаты, м		Измененные (уточненные) координаты, м		Метод определения координат характерной точки	Средняя квадратическая погрешность положения характерной точки (M <sub>t</sub> ), м	Описание обозначения точки на местности (при наличии)
	X	Y	X	Y			
1	2	3	4	5	6	7	8
147	-	-	386867.58	3191913.68	Картометрический метод	0.10	Закрепление отсутствует
148	-	-	386849.24	3191929.88	Картометрический метод	0.10	Закрепление отсутствует
149	-	-	386844.10	3191946.65	Картометрический метод	0.10	Закрепление отсутствует
150	-	-	386853.61	3191960.62	Картометрический метод	0.10	Закрепление отсутствует
151	-	-	386864.16	3191966.84	Картометрический метод	0.10	Закрепление отсутствует
152	-	-	386888.51	3191965.12	Картометрический метод	0.10	Закрепление отсутствует
153	-	-	386993.27	3191970.72	Картометрический метод	0.10	Закрепление отсутствует
154	-	-	387008.97	3191973.66	Картометрический метод	0.10	Закрепление отсутствует
155	-	-	387024.74	3191976.61	Картометрический метод	0.10	Закрепление отсутствует
156	-	-	387056.20	3191981.83	Картометрический метод	0.10	Закрепление отсутствует
157	-	-	387076.90	3191996.13	Картометрический метод	0.10	Закрепление отсутствует
158	-	-	387076.73	3192015.14	Картометрический метод	0.10	Закрепление отсутствует
159	-	-	387062.26	3192028.61	Картометрический метод	0.10	Закрепление отсутствует
160	-	-	387050.81	3192035.24	Картометрический метод	0.10	Закрепление отсутствует
161	-	-	387022.38	3192046.44	Картометрический метод	0.10	Закрепление отсутствует
162	-	-	387003.53	3192057.72	Картометрический метод	0.10	Закрепление отсутствует
163	-	-	386992.82	3192071.40	Картометрический метод	0.10	Закрепление отсутствует
164	-	-	386992.60	3192071.68	Картометрический метод	0.10	Закрепление отсутствует
165	-	-	386992.53	3192072.07	Картометрический метод	0.10	Закрепление отсутствует
166	-	-	386976.82	3192099.65	Картометрический метод	0.10	Закрепление отсутствует
167	-	-	386974.68	3192124.20	Картометрический метод	0.10	Закрепление отсутствует
168	-	-	386961.93	3192148.76	Картометрический метод	0.10	Закрепление отсутствует
169	-	-	386929.04	3192160.52	Картометрический метод	0.10	Закрепление отсутствует
170	-	-	386843.10	3192156.27	Картометрический метод	0.10	Закрепление отсутствует
171	-	-	386814.52	3192157.75	Картометрический метод	0.10	Закрепление отсутствует



2. Сведения о характерных точках границ объекта							
Обозначение характерных точек границ	Существующие координаты, м		Измененные (уточненные) координаты, м		Метод определения координат характерной точки	Средняя квадратическая погрешность положения характерной точки (M <sub>t</sub> ), м	Описание обозначения точки на местности (при наличии)
	X	Y	X	Y			
1	2	3	4	5	6	7	8
172	-	-	386813.38	3192140.81	Картометрический метод	0.10	Закрепление отсутствует
173	-	-	386810.79	3192102.16	Картометрический метод	0.10	Закрепление отсутствует
174	-	-	386805.38	3192059.39	Картометрический метод	0.10	Закрепление отсутствует
175	-	-	386796.30	3192015.69	Картометрический метод	0.10	Закрепление отсутствует
176	-	-	386782.95	3191962.17	Картометрический метод	0.10	Закрепление отсутствует
177	-	-	386770.07	3191918.13	Картометрический метод	0.10	Закрепление отсутствует
178	-	-	386745.96	3191841.45	Картометрический метод	0.10	Закрепление отсутствует
179	-	-	386718.89	3191757.43	Картометрический метод	0.10	Закрепление отсутствует
180	-	-	386720.36	3191737.80	Картометрический метод	0.10	Закрепление отсутствует
181	-	-	386758.55	3191744.20	Картометрический метод	0.10	Закрепление отсутствует
182	-	-	386774.46	3191748.46	Картометрический метод	0.10	Закрепление отсутствует
138	-	-	386796.75	3191736.71	Картометрический метод	0.10	Закрепление отсутствует
183	-	-	386239.62	3190368.03	Картометрический метод	0.10	Закрепление отсутствует
184	-	-	386237.48	3190379.77	Картометрический метод	0.10	Закрепление отсутствует
185	-	-	386244.90	3190388.85	Картометрический метод	0.10	Закрепление отсутствует
186	-	-	386249.14	3190401.12	Картометрический метод	0.10	Закрепление отсутствует
187	-	-	386266.10	3190416.06	Картометрический метод	0.10	Закрепление отсутствует
188	-	-	386314.89	3190431.53	Картометрический метод	0.10	Закрепление отсутствует
189	-	-	386321.25	3190440.61	Картометрический метод	0.10	Закрепление отсутствует
190	-	-	386302.16	3190441.68	Картометрический метод	0.10	Закрепление отсутствует
191	-	-	386297.91	3190445.41	Картометрический метод	0.10	Закрепление отсутствует
192	-	-	386303.72	3190466.77	Картометрический метод	0.10	Закрепление отсутствует
193	-	-	386317.51	3190473.17	Картометрический метод	0.10	Закрепление отсутствует
194	-	-	386337.67	3190475.83	Картометрический метод	0.10	Закрепление отсутствует
195	-	-	386342.98	3190467.82	Картометрический метод	0.10	Закрепление отсутствует

2. Сведения о характерных точках границ объекта							
Обозначение характерных точек границ	Существующие координаты, м		Измененные (уточненные) координаты, м		Метод определения координат характерной точки	Средняя квадратическая погрешность положения характерной точки (Mt), м	Описание обозначения точки на местности (при наличии)
	X	Y	X	Y			
1	2	3	4	5	6	7	8
196	-	-	386345.64	3190458.22	Картометрический метод	0.10	Закрепление отсутствует
197	-	-	386373.75	3190458.20	Картометрический метод	0.10	Закрепление отсутствует
198	-	-	386391.25	3190465.14	Картометрический метод	0.10	Закрепление отсутствует
199	-	-	386414.57	3190491.29	Картометрический метод	0.10	Закрепление отсутствует
200	-	-	386418.28	3190501.43	Картометрический метод	0.10	Закрепление отсутствует
201	-	-	386412.44	3190513.18	Картометрический метод	0.10	Закрепление отсутствует
202	-	-	386402.88	3190515.32	Картометрический метод	0.10	Закрепление отсутствует
203	-	-	386393.34	3190513.72	Картометрический метод	0.10	Закрепление отсутствует
204	-	-	386391.75	3190504.11	Картометрический метод	0.10	Закрепление отсутствует
205	-	-	386374.26	3190485.96	Картометрический метод	0.10	Закрепление отсутствует
206	-	-	386364.72	3190483.30	Картометрический метод	0.10	Закрепление отсутствует
207	-	-	386344.02	3190490.24	Картометрический метод	0.10	Закрепление отсутствует
208	-	-	386348.25	3190513.73	Картометрический метод	0.10	Закрепление отсутствует
209	-	-	386353.55	3190519.06	Картометрический метод	0.10	Закрепление отсутствует
210	-	-	386361.50	3190519.06	Картометрический метод	0.10	Закрепление отсутствует
211	-	-	386368.94	3190512.12	Картометрический метод	0.10	Закрепление отсутствует
212	-	-	386379.01	3190516.92	Картометрический метод	0.10	Закрепление отсутствует
213	-	-	386380.07	3190522.26	Картометрический метод	0.10	Закрепление отсутствует
214	-	-	386377.92	3190553.22	Картометрический метод	0.10	Закрепление отсутствует
215	-	-	386364.12	3190561.77	Картометрический метод	0.10	Закрепление отсутствует
216	-	-	386354.58	3190560.70	Картометрический метод	0.10	Закрепление отсутствует
217	-	-	386343.96	3190578.85	Картометрический метод	0.10	Закрепление отсутствует
218	-	-	386359.31	3190611.95	Картометрический метод	0.10	Закрепление отсутствует
219	-	-	386369.38	3190623.68	Картометрический метод	0.10	Закрепление отсутствует
220	-	-	386328.54	3190613.02	Картометрический метод	0.10	Закрепление отсутствует

2. Сведения о характерных точках границ объекта							
Обозначение характерных точек границ	Существующие координаты, м		Измененные (уточненные) координаты, м		Метод определения координат характерной точки	Средняя квадратическая погрешность положения характерной точки (Mt), м	Описание обозначения точки на местности (при наличии)
	X	Y	X	Y			
1	2	3	4	5	6	7	8
221	-	-	386306.28	3190586.87	Картометрический метод	0.10	Закрепление отсутствует
222	-	-	386244.30	3190485.46	Картометрический метод	0.10	Закрепление отсутствует
223	-	-	386214.63	3190434.76	Картометрический метод	0.10	Закрепление отсутствует
224	-	-	386207.22	3190410.74	Картометрический метод	0.10	Закрепление отсутствует
225	-	-	386193.98	3190387.79	Картометрический метод	0.10	Закрепление отсутствует
226	-	-	386201.94	3190384.59	Картометрический метод	0.10	Закрепление отсутствует
227	-	-	386207.24	3190392.60	Картометрический метод	0.10	Закрепление отсутствует
228	-	-	386216.26	3190392.59	Картометрический метод	0.10	Закрепление отсутствует
229	-	-	386226.87	3190387.25	Картометрический метод	0.10	Закрепление отсутствует
230	-	-	386227.94	3190372.84	Картометрический метод	0.10	Закрепление отсутствует
231	-	-	386224.77	3190363.76	Картометрический метод	0.10	Закрепление отсутствует
183	-	-	386239.62	3190368.03	Картометрический метод	0.10	Закрепление отсутствует
232	-	-	386491.62	3190158.18	Картометрический метод	0.10	Закрепление отсутствует
233	-	-	386493.20	3190167.79	Картометрический метод	0.10	Закрепление отсутствует
234	-	-	386487.36	3190172.60	Картометрический метод	0.10	Закрепление отсутствует
235	-	-	386487.35	3190191.28	Картометрический метод	0.10	Закрепление отсутствует
236	-	-	386483.10	3190199.29	Картометрический метод	0.10	Закрепление отсутствует
237	-	-	386466.12	3190200.36	Картометрический метод	0.10	Закрепление отсутствует
238	-	-	386458.16	3190206.23	Картометрический метод	0.10	Закрепление отсутствует
239	-	-	386458.15	3190222.78	Картометрический метод	0.10	Закрепление отсутствует
240	-	-	386439.58	3190220.12	Картометрический метод	0.10	Закрепление отсутствует
241	-	-	386431.09	3190224.39	Картометрический метод	0.10	Закрепление отсутствует
242	-	-	386431.61	3190244.14	Картометрический метод	0.10	Закрепление отсутствует
243	-	-	386437.44	3190250.01	Картометрический метод	0.10	Закрепление отсутствует
244	-	-	386439.55	3190266.56	Картометрический метод	0.10	Закрепление отсутствует

2. Сведения о характерных точках границ объекта							
Обозначение характерных точек границ	Существующие координаты, м		Измененные (уточненные) координаты, м		Метод определения координат характерной точки	Средняя квадратическая погрешность положения характерной точки (M <sub>t</sub> ), м	Описание обозначения точки на местности (при наличии)
	X	Y	X	Y			
1	2	3	4	5	6	7	8
245	-	-	386444.32	3190265.49	Картометрический метод	0.10	Закрепление отсутствует
246	-	-	386454.41	3190252.68	Картометрический метод	0.10	Закрепление отсутствует
247	-	-	386462.90	3190248.40	Картометрический метод	0.10	Закрепление отсутствует
248	-	-	386482.00	3190253.20	Картометрический метод	0.10	Закрепление отсутствует
249	-	-	386487.28	3190275.08	Картометрический метод	0.10	Закрепление отсутствует
250	-	-	386483.56	3190279.89	Картометрический метод	0.10	Закрепление отсутствует
251	-	-	386470.83	3190280.42	Картометрический метод	0.10	Закрепление отсутствует
252	-	-	386461.81	3190285.76	Картометрический метод	0.10	Закрепление отсутствует
253	-	-	386462.33	3190301.78	Картометрический метод	0.10	Закрепление отсутствует
254	-	-	386460.20	3190305.52	Картометрический метод	0.10	Закрепление отсутствует
255	-	-	386446.94	3190307.66	Картометрический метод	0.10	Закрепление отсутствует
256	-	-	386439.50	3190319.40	Картометрический метод	0.10	Закрепление отсутствует
257	-	-	386418.28	3190322.61	Картометрический метод	0.10	Закрепление отсутствует
258	-	-	386414.03	3190337.56	Картометрический метод	0.10	Закрепление отсутствует
259	-	-	386434.17	3190357.30	Картометрический метод	0.10	Закрепление отсутствует
260	-	-	386424.08	3190374.38	Картометрический метод	0.10	Закрепление отсутствует
261	-	-	386424.60	3190384.00	Картометрический метод	0.10	Закрепление отсутствует
262	-	-	386441.58	3190388.26	Картометрический метод	0.10	Закрепление отсутствует
263	-	-	386459.08	3190384.52	Картометрический метод	0.10	Закрепление отсутствует
264	-	-	386474.88	3190392.65	Картометрический метод	0.10	Закрепление отсутствует
265	-	-	386472.86	3190406.94	Картометрический метод	0.10	Закрепление отсутствует
266	-	-	386478.54	3190424.55	Картометрический метод	0.10	Закрепление отсутствует
267	-	-	386475.88	3190436.30	Картометрический метод	0.10	Закрепление отсутствует
268	-	-	386466.34	3190431.50	Картометрический метод	0.10	Закрепление отсутствует
269	-	-	386463.68	3190443.24	Картометрический метод	0.10	Закрепление отсутствует

2. Сведения о характерных точках границ объекта							
Обозначение характерных точек границ	Существующие координаты, м		Измененные (уточненные) координаты, м		Метод определения координат характерной точки	Средняя квадратическая погрешность положения характерной точки (M <sub>t</sub> ), м	Описание обозначения точки на местности (при наличии)
	X	Y	X	Y			
1	2	3	4	5	6	7	8
270	-	-	386451.47	3190454.45	Картометрический метод	0.10	Закрепление отсутствует
271	-	-	386440.33	3190452.32	Картометрический метод	0.10	Закрепление отсутствует
272	-	-	386441.40	3190437.37	Картометрический метод	0.10	Закрепление отсутствует
273	-	-	386448.80	3190418.44	Картометрический метод	0.10	Закрепление отсутствует
274	-	-	386455.88	3190412.28	Картометрический метод	0.10	Закрепление отсутствует
275	-	-	386448.99	3190403.20	Картометрический метод	0.10	Закрепление отсутствует
276	-	-	386411.86	3190393.08	Картометрический метод	0.10	Закрепление отсутствует
277	-	-	386403.37	3190398.95	Картометрический метод	0.10	Закрепление отсутствует
278	-	-	386384.81	3190397.88	Картометрический метод	0.10	Закрепление отсутствует
279	-	-	386382.16	3190391.48	Картометрический метод	0.10	Закрепление отсутствует
280	-	-	386368.10	3190379.78	Картометрический метод	0.10	Закрепление отсутствует
281	-	-	386349.28	3190384.02	Картометрический метод	0.10	Закрепление отсутствует
282	-	-	386346.14	3190327.43	Картометрический метод	0.10	Закрепление отсутствует
283	-	-	386338.74	3190285.80	Картометрический метод	0.10	Закрепление отсутствует
284	-	-	386334.00	3190243.10	Картометрический метод	0.10	Закрепление отсутствует
285	-	-	386354.69	3190246.83	Картометрический метод	0.10	Закрепление отсутствует
286	-	-	386380.15	3190248.42	Картометрический метод	0.10	Закрепление отсутствует
287	-	-	386403.49	3190247.35	Картометрический метод	0.10	Закрепление отсутствует
288	-	-	386417.82	3190239.34	Картометрический метод	0.10	Закрепление отсутствует
289	-	-	386426.32	3190228.12	Картометрический метод	0.10	Закрепление отсутствует
290	-	-	386424.75	3190196.10	Картометрический метод	0.10	Закрепление отсутствует
291	-	-	386431.65	3190189.69	Картометрический метод	0.10	Закрепление отсутствует
292	-	-	386444.38	3190187.02	Картометрический метод	0.10	Закрепление отсутствует
293	-	-	386453.40	3190180.61	Картометрический метод	0.10	Закрепление отсутствует
294	-	-	386459.79	3190159.26	Картометрический метод	0.10	Закрепление отсутствует

2. Сведения о характерных точках границ объекта							
Обозначение характерных точек границ	Существующие координаты, м		Измененные (уточненные) координаты, м		Метод определения координат характерной точки	Средняя квадратическая погрешность положения характерной точки (Mt), м	Описание обозначения точки на местности (при наличии)
	X	Y	X	Y			
1	2	3	4	5	6	7	8
295	-	-	386467.75	3190152.32	Картометрический метод	0.10	Закрепление отсутствует
296	-	-	386476.23	3190158.18	Картометрический метод	0.10	Закрепление отсутствует
297	-	-	386483.12	3190163.52	Картометрический метод	0.10	Закрепление отсутствует
232	-	-	386491.62	3190158.18	Картометрический метод	0.10	Закрепление отсутствует
298	-	-	387248.02	3192234.24	Картометрический метод	0.10	Закрепление отсутствует
299	-	-	387254.94	3192241.70	Картометрический метод	0.10	Закрепление отсутствует
300	-	-	387257.35	3192249.74	Картометрический метод	0.10	Закрепление отсутствует
301	-	-	387252.56	3192268.72	Картометрический метод	0.10	Закрепление отсутствует
302	-	-	387255.09	3192296.15	Картометрический метод	0.10	Закрепление отсутствует
303	-	-	387253.41	3192310.28	Картометрический метод	0.10	Закрепление отсутствует
304	-	-	387245.00	3192325.93	Картометрический метод	0.10	Закрепление отсутствует
305	-	-	387234.56	3192333.33	Картометрический метод	0.10	Закрепление отсутствует
306	-	-	387230.02	3192350.83	Картометрический метод	0.10	Закрепление отсутствует
307	-	-	387236.44	3192370.46	Картометрический метод	0.10	Закрепление отсутствует
308	-	-	387247.86	3192386.00	Картометрический метод	0.10	Закрепление отсутствует
309	-	-	387268.01	3192409.84	Картометрический метод	0.10	Закрепление отсутствует
310	-	-	387271.26	3192443.47	Картометрический метод	0.10	Закрепление отсутствует
311	-	-	387270.81	3192483.50	Картометрический метод	0.10	Закрепление отсутствует
312	-	-	387175.24	3192539.10	Картометрический метод	0.10	Закрепление отсутствует
313	-	-	387156.04	3192502.82	Картометрический метод	0.10	Закрепление отсутствует
314	-	-	387173.06	3192512.42	Картометрический метод	0.10	Закрепление отсутствует
315	-	-	387190.07	3192513.47	Картометрический метод	0.10	Закрепление отсутствует
316	-	-	387220.34	3192499.03	Картометрический метод	0.10	Закрепление отсутствует
317	-	-	387238.39	3192487.80	Картометрический метод	0.10	Закрепление отсутствует
318	-	-	387250.60	3192476.58	Картометрический метод	0.10	Закрепление отсутствует

2. Сведения о характерных точках границ объекта							
Обозначение характерных точек границ	Существующие координаты, м		Измененные (уточненные) координаты, м		Метод определения координат характерной точки	Средняя квадратическая погрешность положения характерной точки (M <sub>t</sub> ), м	Описание обозначения точки на местности (при наличии)
	X	Y	X	Y			
1	2	3	4	5	6	7	8
319	-	-	387258.55	3192466.43	Картометрический метод	0.10	Закрепление отсутствует
320	-	-	387259.60	3192457.89	Картометрический метод	0.10	Закрепление отсутствует
321	-	-	387129.05	3192288.80	Картометрический метод	0.10	Закрепление отсутствует
322	-	-	387116.28	3192279.20	Картометрический метод	0.10	Закрепление отсутствует
323	-	-	387104.58	3192274.94	Картометрический метод	0.10	Закрепление отсутствует
324	-	-	387093.95	3192277.08	Картометрический метод	0.10	Закрепление отсутствует
325	-	-	387086.52	3192280.83	Картометрический метод	0.10	Закрепление отсутствует
326	-	-	387081.21	3192287.78	Картометрический метод	0.10	Закрепление отсутствует
327	-	-	387077.46	3192268.03	Картометрический метод	0.10	Закрепление отсутствует
328	-	-	387079.01	3192248.28	Картометрический метод	0.10	Закрепление отсутствует
329	-	-	387083.23	3192230.12	Картометрический метод	0.10	Закрепление отсутствует
330	-	-	387090.12	3192219.44	Картометрический метод	0.10	Закрепление отсутствует
331	-	-	387102.87	3192216.76	Картометрический метод	0.10	Закрепление отсутствует
332	-	-	387112.99	3192226.36	Картометрический метод	0.10	Закрепление отсутствует
333	-	-	387132.74	3192270.64	Картометрический метод	0.10	Закрепление отсутствует
334	-	-	387140.20	3192283.45	Картометрический метод	0.10	Закрепление отсутствует
335	-	-	387161.48	3192287.70	Картометрический метод	0.10	Закрепление отсутствует
336	-	-	387193.40	3192308.49	Картометрический метод	0.10	Закрепление отсутствует
337	-	-	387205.64	3192313.28	Картометрический метод	0.10	Закрепление отсутствует
338	-	-	387217.86	3192309.00	Картометрический метод	0.10	Закрепление отсутствует
339	-	-	387221.03	3192298.32	Картометрический метод	0.10	Закрепление отсутствует
340	-	-	387216.74	3192282.84	Картометрический метод	0.10	Закрепление отсутствует
341	-	-	387206.08	3192263.64	Картометрический метод	0.10	Закрепление отсутствует
342	-	-	387221.98	3192242.80	Картометрический метод	0.10	Закрепление отсутствует
343	-	-	387237.38	3192234.25	Картометрический метод	0.10	Закрепление отсутствует

2. Сведения о характерных точках границ объекта							
Обозначение характерных точек границ	Существующие координаты, м		Измененные (уточненные) координаты, м		Метод определения координат характерной точки	Средняя квадратическая погрешность положения характерной точки (Mt), м	Описание обозначения точки на местности (при наличии)
	X	Y	X	Y			
1	2	3	4	5	6	7	8
298	-	-	387248.02	3192234.24	Картометрический метод	0.10	Закрепление отсутствует
344	-	-	386989.50	3190097.20	Картометрический метод	0.10	Закрепление отсутствует
345	-	-	386995.33	3190106.81	Картометрический метод	0.10	Закрепление отсутствует
346	-	-	387001.69	3190118.02	Картометрический метод	0.10	Закрепление отсутствует
347	-	-	387015.47	3190127.62	Картометрический метод	0.10	Закрепление отсутствует
348	-	-	386977.28	3190131.37	Картометрический метод	0.10	Закрепление отсутствует
349	-	-	386932.72	3190128.18	Картометрический метод	0.10	Закрепление отсутствует
350	-	-	386862.70	3190124.99	Картометрический метод	0.10	Закрепление отсутствует
351	-	-	386846.24	3190137.80	Картометрический метод	0.10	Закрепление отсутствует
352	-	-	386837.74	3190153.82	Картометрический метод	0.10	Закрепление отсутствует
353	-	-	386812.80	3190174.11	Картометрический метод	0.10	Закрепление отсутствует
354	-	-	386793.70	3190168.78	Картометрический метод	0.10	Закрепление отсутствует
355	-	-	386761.87	3190176.80	Картометрический метод	0.10	Закрепление отсутствует
356	-	-	386761.88	3190165.05	Картометрический метод	0.10	Закрепление отсутствует
357	-	-	386755.00	3190149.04	Картометрический метод	0.10	Закрепление отсутствует
358	-	-	386774.10	3190142.10	Картометрический метод	0.10	Закрепление отсутствует
359	-	-	386804.34	3190132.48	Картометрический метод	0.10	Закрепление отсутствует
360	-	-	386811.26	3190111.13	Картометрический метод	0.10	Закрепление отсутствует
361	-	-	386816.56	3190110.59	Картометрический метод	0.10	Закрепление отсутствует
362	-	-	386828.75	3190123.93	Картометрический метод	0.10	Закрепление отсутствует
363	-	-	386842.01	3190123.93	Картометрический метод	0.10	Закрепление отсутствует
364	-	-	386849.45	3190113.25	Картометрический метод	0.10	Закрепление отсутствует
365	-	-	386868.02	3190107.38	Картометрический метод	0.10	Закрепление отсутствует
366	-	-	386874.40	3190091.89	Картометрический метод	0.10	Закрепление отсутствует
367	-	-	386915.77	3190090.82	Картометрический метод	0.10	Закрепление отсутствует



2. Сведения о характерных точках границ объекта							
Обозначение характерных точек границ	Существующие координаты, м		Измененные (уточненные) координаты, м		Метод определения координат характерной точки	Средняя квадратическая погрешность положения характерной точки (M <sub>t</sub> ), м	Описание обозначения точки на местности (при наличии)
	X	Y	X	Y			
1	2	3	4	5	6	7	8
368	-	-	386927.44	3190097.22	Картометрический метод	0.10	Закрепление отсутствует
369	-	-	386933.80	3190096.15	Картометрический метод	0.10	Закрепление отсутствует
370	-	-	386941.78	3190079.60	Картометрический метод	0.10	Закрепление отсутствует
371	-	-	386946.55	3190074.26	Картометрический метод	0.10	Закрепление отсутствует
372	-	-	386953.45	3190074.26	Картометрический метод	0.10	Закрепление отсутствует
373	-	-	386972.53	3190092.40	Картометрический метод	0.10	Закрепление отсутствует
344	-	-	386989.50	3190097.20	Картометрический метод	0.10	Закрепление отсутствует
374	-	-	386943.94	3191371.93	Картометрический метод	0.10	Закрепление отсутствует
375	-	-	386939.22	3191381.37	Картометрический метод	0.10	Закрепление отсутствует
376	-	-	386878.37	3191449.14	Картометрический метод	0.10	Закрепление отсутствует
377	-	-	386813.64	3191505.25	Картометрический метод	0.10	Закрепление отсутствует
378	-	-	386808.24	3191512.66	Картометрический метод	0.10	Закрепление отсутствует
379	-	-	386804.62	3191506.64	Картометрический метод	0.10	Закрепление отсутствует
380	-	-	386806.24	3191464.48	Картометрический метод	0.10	Закрепление отсутствует
381	-	-	386816.32	3191460.20	Картометрический метод	0.10	Закрепление отсутствует
382	-	-	386831.70	3191463.93	Картометрический метод	0.10	Закрепление отсутствует
383	-	-	386838.08	3191455.39	Картометрический метод	0.10	Закрепление отсутствует
384	-	-	386835.96	3191448.98	Картометрический метод	0.10	Закрепление отсутствует
385	-	-	386828.54	3191445.25	Картометрический метод	0.10	Закрепление отсутствует
386	-	-	386824.30	3191437.25	Картометрический метод	0.10	Закрепление отсутствует
387	-	-	386824.30	3191427.64	Картометрический метод	0.10	Закрепление отсутствует
388	-	-	386861.44	3191426.02	Картометрический метод	0.10	Закрепление отсутствует
389	-	-	386872.05	3191419.62	Картометрический метод	0.10	Закрепление отсутствует
390	-	-	386879.49	3191406.27	Картометрический метод	0.10	Закрепление отсутствует
391	-	-	386879.50	3191392.39	Картометрический метод	0.10	Закрепление отсутствует

2. Сведения о характерных точках границ объекта							
Обозначение характерных точек границ	Существующие координаты, м		Измененные (уточненные) координаты, м		Метод определения координат характерной точки	Средняя квадратическая погрешность положения характерной точки (M <sub>t</sub> ), м	Описание обозначения точки на местности (при наличии)
	X	Y	X	Y			
1	2	3	4	5	6	7	8
392	-	-	386873.67	3191383.85	Картометрический метод	0.10	Закрепление отсутствует
393	-	-	386852.46	3191374.25	Картометрический метод	0.10	Закрепление отсутствует
394	-	-	386853.53	3191364.64	Картометрический метод	0.10	Закрепление отсутствует
395	-	-	386860.96	3191360.37	Картометрический метод	0.10	Закрепление отсутствует
396	-	-	386873.69	3191359.30	Картометрический метод	0.10	Закрепление отсутствует
397	-	-	386898.62	3191364.63	Картометрический метод	0.10	Закрепление отсутствует
398	-	-	386925.14	3191364.62	Картометрический метод	0.10	Закрепление отсутствует
374	-	-	386943.94	3191371.93	Картометрический метод	0.10	Закрепление отсутствует
399	-	-	386865.67	3191527.15	Картометрический метод	0.10	Закрепление отсутствует
400	-	-	386875.94	3191534.38	Картометрический метод	0.10	Закрепление отсутствует
401	-	-	386888.66	3191549.32	Картометрический метод	0.10	Закрепление отсутствует
402	-	-	386922.05	3191587.75	Картометрический метод	0.10	Закрепление отсутствует
403	-	-	386901.35	3191605.90	Картометрический метод	0.10	Закрепление отсутствует
404	-	-	386862.62	3191618.19	Картометрический метод	0.10	Закрепление отсутствует
405	-	-	386851.47	3191626.20	Картометрический метод	0.10	Закрепление отсутствует
406	-	-	386842.96	3191651.29	Картометрический метод	0.10	Закрепление отсутствует
407	-	-	386835.53	3191659.84	Картометрический метод	0.10	Закрепление отсутствует
408	-	-	386824.56	3191659.84	Картометрический метод	0.10	Закрепление отсутствует
409	-	-	386836.11	3191616.02	Картометрический метод	0.10	Закрепление отсутствует
410	-	-	386843.94	3191601.94	Картометрический метод	0.10	Закрепление отсутствует
411	-	-	386849.06	3191575.97	Картометрический метод	0.10	Закрепление отсутствует
412	-	-	386855.29	3191540.47	Картометрический метод	0.10	Закрепление отсутствует
413	-	-	386859.16	3191531.21	Картометрический метод	0.10	Закрепление отсутствует
399	-	-	386865.67	3191527.15	Картометрический метод	0.10	Закрепление отсутствует
414	-	-	386203.63	3190255.40	Картометрический метод	0.10	Закрепление отсутствует

2. Сведения о характерных точках границ объекта							
Обозначение характерных точек границ	Существующие координаты, м		Измененные (уточненные) координаты, м		Метод определения координат характерной точки	Средняя квадратическая погрешность положения характерной точки (Mt), м	Описание обозначения точки на местности (при наличии)
	X	Y	X	Y			
1	2	3	4	5	6	7	8
415	-	-	386215.28	3190286.36	Картометрический метод	0.10	Закрепление отсутствует
416	-	-	386213.15	3190297.57	Картометрический метод	0.10	Закрепление отсутствует
417	-	-	386200.94	3190313.06	Картометрический метод	0.10	Закрепление отсутствует
418	-	-	386202.52	3190328.00	Картометрический метод	0.10	Закрепление отсутствует
419	-	-	386183.40	3190355.23	Картометрический метод	0.10	Закрепление отсутствует
420	-	-	386160.08	3190327.48	Картометрический метод	0.10	Закрепление отсутствует
421	-	-	386125.62	3190300.26	Картометрический метод	0.10	Закрепление отсутствует
422	-	-	386108.65	3190290.13	Картометрический метод	0.10	Закрепление отсутствует
423	-	-	386110.25	3190284.79	Картометрический метод	0.10	Закрепление отсутствует
424	-	-	386120.86	3190284.78	Картометрический метод	0.10	Закрепление отсутствует
425	-	-	386141.55	3190276.24	Картометрический метод	0.10	Закрепление отсутствует
426	-	-	386155.88	3190275.70	Картометрический метод	0.10	Закрепление отсутствует
427	-	-	386166.48	3190282.64	Картометрический метод	0.10	Закрепление отсутствует
428	-	-	386175.50	3190283.70	Картометрический метод	0.10	Закрепление отсутствует
429	-	-	386190.37	3190260.22	Картометрический метод	0.10	Закрепление отсутствует
414	-	-	386203.63	3190255.40	Картометрический метод	0.10	Закрепление отсутствует
430	-	-	386851.56	3191515.70	Картометрический метод	0.10	Закрепление отсутствует
431	-	-	386861.23	3191524.30	Картометрический метод	0.10	Закрепление отсутствует
432	-	-	386852.54	3191528.00	Картометрический метод	0.10	Закрепление отсутствует
433	-	-	386850.58	3191539.63	Картометрический метод	0.10	Закрепление отсутствует
434	-	-	386840.32	3191582.03	Картометрический метод	0.10	Закрепление отсутствует
435	-	-	386827.64	3191624.61	Картометрический метод	0.10	Закрепление отсутствует
436	-	-	386822.29	3191633.15	Картометрический метод	0.10	Закрепление отсутствует
437	-	-	386812.21	3191629.95	Картометрический метод	0.10	Закрепление отсутствует
438	-	-	386794.73	3191603.80	Картометрический метод	0.10	Закрепление отсутствует

2. Сведения о характерных точках границ объекта							
Обозначение характерных точек границ	Существующие координаты, м		Измененные (уточненные) координаты, м		Метод определения координат характерной точки	Средняя квадратическая погрешность положения характерной точки (Mt), м	Описание обозначения точки на местности (при наличии)
	X	Y	X	Y			
1	2	3	4	5	6	7	8
439	-	-	386794.74	3191593.66	Картометрический метод	0.10	Закрепление отсутствует
440	-	-	386817.04	3191559.49	Картометрический метод	0.10	Закрепление отсутствует
441	-	-	386835.11	3191519.98	Картометрический метод	0.10	Закрепление отсутствует
442	-	-	386842.54	3191514.11	Картометрический метод	0.10	Закрепление отсутствует
430	-	-	386851.56	3191515.70	Картометрический метод	0.10	Закрепление отсутствует
443	-	-	386814.03	3191696.74	Картометрический метод	0.10	Закрепление отсутствует
444	-	-	386819.85	3191711.69	Картометрический метод	0.10	Закрепление отсутствует
445	-	-	386821.42	3191733.58	Картометрический метод	0.10	Закрепление отсутствует
446	-	-	386826.19	3191743.71	Картометрический метод	0.10	Закрепление отсутствует
447	-	-	386837.86	3191748.52	Картометрический метод	0.10	Закрепление отсутствует
448	-	-	386845.81	3191755.98	Картометрический метод	0.10	Закрепление отсутствует
449	-	-	386846.86	3191772.53	Картометрический метод	0.10	Закрепление отсутствует
450	-	-	386843.77	3191789.04	Картометрический метод	0.10	Закрепление отсутствует
451	-	-	386825.00	3191766.62	Картометрический метод	0.10	Закрепление отсутствует
452	-	-	386811.54	3191749.12	Картометрический метод	0.10	Закрепление отсутствует
453	-	-	386806.16	3191730.94	Картометрический метод	0.10	Закрепление отсутствует
454	-	-	386806.33	3191718.16	Картометрический метод	0.10	Закрепление отсутствует
455	-	-	386812.71	3191699.15	Картометрический метод	0.10	Закрепление отсутствует
443	-	-	386814.03	3191696.74	Картометрический метод	0.10	Закрепление отсутствует
456	-	-	386703.53	3190169.34	Картометрический метод	0.10	Закрепление отсутствует
457	-	-	386710.95	3190170.94	Картометрический метод	0.10	Закрепление отсутствует
458	-	-	386714.66	3190177.88	Картометрический метод	0.10	Закрепление отсутствует
459	-	-	386714.64	3190198.16	Картометрический метод	0.10	Закрепление отсутствует
460	-	-	386710.40	3190204.57	Картометрический метод	0.10	Закрепление отсутствует
461	-	-	386716.22	3190212.57	Картометрический метод	0.10	Закрепление отсутствует



**ТЕКСТОВОЕ ОПИСАНИЕ**  
**местоположения границ населенных пунктов, территориальных зон**

Прохождение границы		Описание прохождения границы
от точки	до точки	
1	2	3
1	2	-
2	3	-
3	4	-
4	5	-
5	6	-
6	7	-
7	8	-
8	9	-
9	10	-
10	11	-
11	12	-
12	13	-
13	14	-
14	15	-
15	16	-
16	17	-
17	18	-
18	19	-
19	20	-
20	21	-
21	22	-
22	23	-
23	24	-
24	25	-
25	26	-
26	27	-
27	28	-
28	29	-
29	30	-
30	31	-
31	32	-
32	33	-
33	34	-
34	35	-
35	36	-
36	37	-
37	38	-

**ТЕКСТОВОЕ ОПИСАНИЕ**  
**местоположения границ населенных пунктов, территориальных зон**

Прохождение границы		Описание прохождения границы
от точки	до точки	
1	2	3
38	39	-
39	40	-
40	41	-
41	42	-
42	43	-
43	44	-
44	45	-
45	46	-
46	47	-
47	48	-
48	49	-
49	50	-
50	51	-
51	52	-
52	53	-
53	54	-
54	55	-
55	56	-
56	57	-
57	58	-
58	59	-
59	60	-
60	61	-
61	62	-
62	63	-
63	64	-
64	65	-
65	66	-
66	67	-
67	68	-
68	69	-
69	70	-
70	71	-
71	72	-
72	73	-
73	74	-
74	75	-

**ТЕКСТОВОЕ ОПИСАНИЕ**  
**местоположения границ населенных пунктов, территориальных зон**

Прохождение границы		Описание прохождения границы
от точки	до точки	
1	2	3
75	76	-
76	77	-
77	78	-
78	79	-
79	80	-
80	81	-
81	82	-
82	83	-
83	84	-
84	85	-
85	86	-
86	87	-
87	88	-
88	89	-
89	90	-
90	91	-
91	92	-
92	93	-
93	94	-
94	95	-
95	96	-
96	97	-
97	98	-
98	99	-
99	100	-
100	101	-
101	102	-
102	103	-
103	104	-
104	105	-
105	106	-
106	107	-
107	108	-
108	109	-
109	110	-
110	111	-
111	112	-



**ТЕКСТОВОЕ ОПИСАНИЕ**  
**местоположения границ населенных пунктов, территориальных зон**

Прохождение границы		Описание прохождения границы
от точки	до точки	
1	2	3
112	113	-
113	114	-
114	115	-
115	116	-
116	117	-
117	118	-
118	119	-
119	120	-
120	121	-
121	122	-
122	123	-
123	124	-
124	125	-
125	126	-
126	127	-
127	128	-
128	129	-
129	130	-
130	131	-
131	132	-
132	133	-
133	134	-
134	135	-
135	136	-
136	137	-
137	1	-
138	139	-
139	140	-
140	141	-
141	142	-
142	143	-
143	144	-
144	145	-
145	146	-
146	147	-
147	148	-
148	149	-

**ТЕКСТОВОЕ ОПИСАНИЕ**  
**местоположения границ населенных пунктов, территориальных зон**

Прохождение границы		Описание прохождения границы
от точки	до точки	
1	2	3
149	150	-
150	151	-
151	152	-
152	153	-
153	154	-
154	155	-
155	156	-
156	157	-
157	158	-
158	159	-
159	160	-
160	161	-
161	162	-
162	163	-
163	164	-
164	165	-
165	166	-
166	167	-
167	168	-
168	169	-
169	170	-
170	171	-
171	172	-
172	173	-
173	174	-
174	175	-
175	176	-
176	177	-
177	178	-
178	179	-
179	180	-
180	181	-
181	182	-
182	138	-
183	184	-
184	185	-
185	186	-

**ТЕКСТОВОЕ ОПИСАНИЕ**  
**местоположения границ населенных пунктов, территориальных зон**

Прохождение границы		Описание прохождения границы
от точки	до точки	
1	2	3
186	187	-
187	188	-
188	189	-
189	190	-
190	191	-
191	192	-
192	193	-
193	194	-
194	195	-
195	196	-
196	197	-
197	198	-
198	199	-
199	200	-
200	201	-
201	202	-
202	203	-
203	204	-
204	205	-
205	206	-
206	207	-
207	208	-
208	209	-
209	210	-
210	211	-
211	212	-
212	213	-
213	214	-
214	215	-
215	216	-
216	217	-
217	218	-
218	219	-
219	220	-
220	221	-
221	222	-
222	223	-

**ТЕКСТОВОЕ ОПИСАНИЕ**  
**местоположения границ населенных пунктов, территориальных зон**

Прохождение границы		Описание прохождения границы
от точки	до точки	
1	2	3
223	224	-
224	225	-
225	226	-
226	227	-
227	228	-
228	229	-
229	230	-
230	231	-
231	183	-
232	233	-
233	234	-
234	235	-
235	236	-
236	237	-
237	238	-
238	239	-
239	240	-
240	241	-
241	242	-
242	243	-
243	244	-
244	245	-
245	246	-
246	247	-
247	248	-
248	249	-
249	250	-
250	251	-
251	252	-
252	253	-
253	254	-
254	255	-
255	256	-
256	257	-
257	258	-
258	259	-
259	260	-

**ТЕКСТОВОЕ ОПИСАНИЕ**  
**местоположения границ населенных пунктов, территориальных зон**

Прохождение границы		Описание прохождения границы
от точки	до точки	
1	2	3
260	261	-
261	262	-
262	263	-
263	264	-
264	265	-
265	266	-
266	267	-
267	268	-
268	269	-
269	270	-
270	271	-
271	272	-
272	273	-
273	274	-
274	275	-
275	276	-
276	277	-
277	278	-
278	279	-
279	280	-
280	281	-
281	282	-
282	283	-
283	284	-
284	285	-
285	286	-
286	287	-
287	288	-
288	289	-
289	290	-
290	291	-
291	292	-
292	293	-
293	294	-
294	295	-
295	296	-
296	297	-

**ТЕКСТОВОЕ ОПИСАНИЕ**  
**местоположения границ населенных пунктов, территориальных зон**

Прохождение границы		Описание прохождения границы
от точки	до точки	
1	2	3
297	232	-
298	299	-
299	300	-
300	301	-
301	302	-
302	303	-
303	304	-
304	305	-
305	306	-
306	307	-
307	308	-
308	309	-
309	310	-
310	311	-
311	312	-
312	313	-
313	314	-
314	315	-
315	316	-
316	317	-
317	318	-
318	319	-
319	320	-
320	321	-
321	322	-
322	323	-
323	324	-
324	325	-
325	326	-
326	327	-
327	328	-
328	329	-
329	330	-
330	331	-
331	332	-
332	333	-
333	334	-

**ТЕКСТОВОЕ ОПИСАНИЕ**  
**местоположения границ населенных пунктов, территориальных зон**

Прохождение границы		Описание прохождения границы
от точки	до точки	
1	2	3
334	335	-
335	336	-
336	337	-
337	338	-
338	339	-
339	340	-
340	341	-
341	342	-
342	343	-
343	298	-
344	345	-
345	346	-
346	347	-
347	348	-
348	349	-
349	350	-
350	351	-
351	352	-
352	353	-
353	354	-
354	355	-
355	356	-
356	357	-
357	358	-
358	359	-
359	360	-
360	361	-
361	362	-
362	363	-
363	364	-
364	365	-
365	366	-
366	367	-
367	368	-
368	369	-
369	370	-
370	371	-

**ТЕКСТОВОЕ ОПИСАНИЕ**  
**местоположения границ населенных пунктов, территориальных зон**

Прохождение границы		Описание прохождения границы
от точки	до точки	
1	2	3
371	372	-
372	373	-
373	344	-
374	375	-
375	376	-
376	377	-
377	378	-
378	379	-
379	380	-
380	381	-
381	382	-
382	383	-
383	384	-
384	385	-
385	386	-
386	387	-
387	388	-
388	389	-
389	390	-
390	391	-
391	392	-
392	393	-
393	394	-
394	395	-
395	396	-
396	397	-
397	398	-
398	374	-
399	400	-
400	401	-
401	402	-
402	403	-
403	404	-
404	405	-
405	406	-
406	407	-
407	408	-



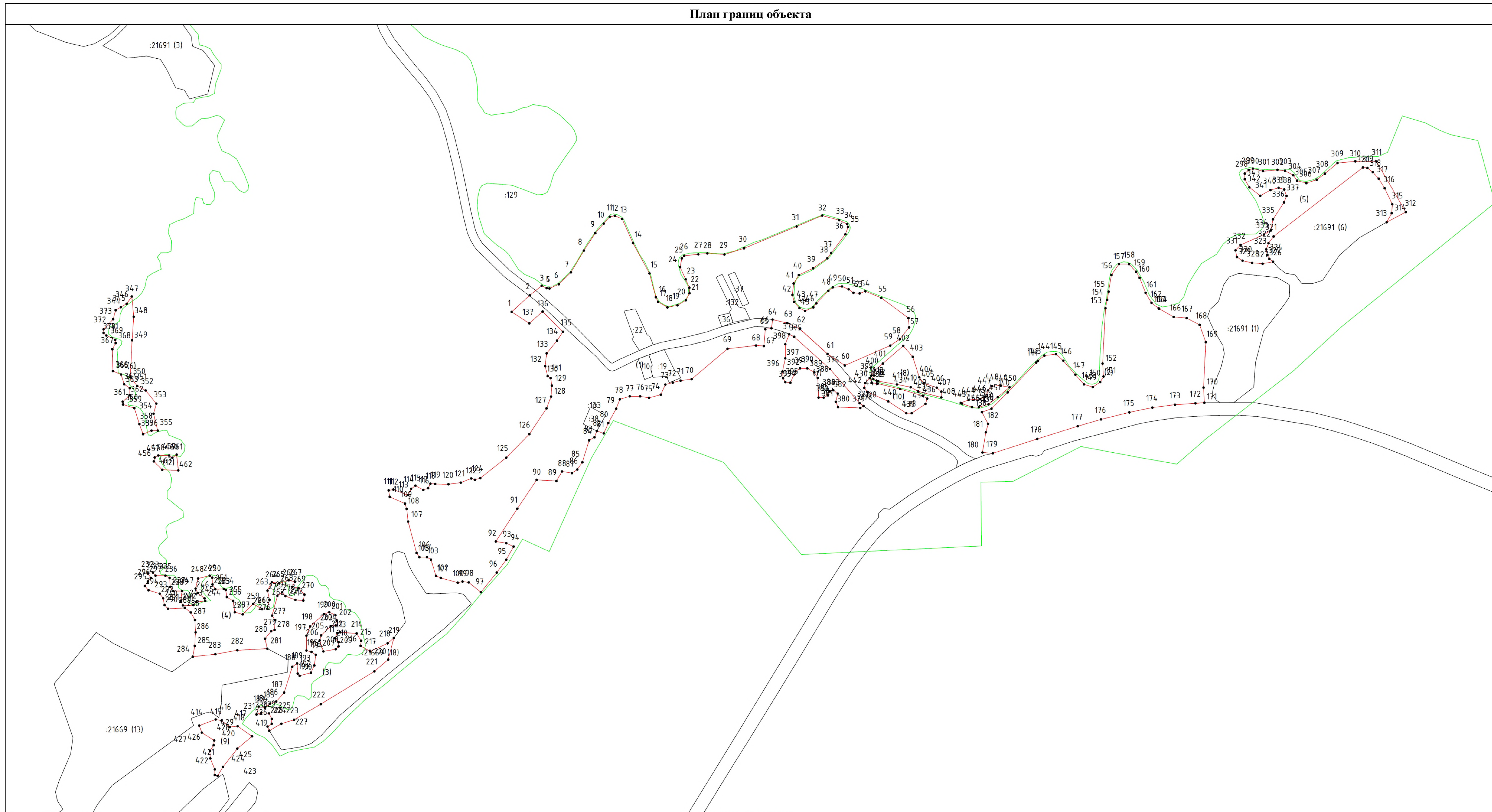
**ТЕКСТОВОЕ ОПИСАНИЕ**  
**местоположения границ населенных пунктов, территориальных зон**

Прохождение границы		Описание прохождения границы
от точки	до точки	
1	2	3
408	409	-
409	410	-
410	411	-
411	412	-
412	413	-
413	399	-
414	415	-
415	416	-
416	417	-
417	418	-
418	419	-
419	420	-
420	421	-
421	422	-
422	423	-
423	424	-
424	425	-
425	426	-
426	427	-
427	428	-
428	429	-
429	414	-
430	431	-
431	432	-
432	433	-
433	434	-
434	435	-
435	436	-
436	437	-
437	438	-
438	439	-
439	440	-
440	441	-
441	442	-
442	430	-
443	444	-
444	445	-

**ТЕКСТОВОЕ ОПИСАНИЕ**  
**местоположения границ населенных пунктов, территориальных зон**

Прохождение границы		Описание прохождения границы
от точки	до точки	
1	2	3
445	446	-
446	447	-
447	448	-
448	449	-
449	450	-
450	451	-
451	452	-
452	453	-
453	454	-
454	455	-
455	443	-
456	457	-
457	458	-
458	459	-
459	460	-
460	461	-
461	462	-
462	463	-
463	456	-

## План границ объекта



Масштаб 1:5000

## Условные обозначения

- - Часть границы, местоположение которой определено при выполнении кадастровых работ
- 1 - Обозначение новой характерной точки
- :21669 (12) - Обозначение контура земельного участка

- - Характерная точка границы земельного участка, сведения ЕГРН о которой соответствуют требованиям, установленным в соответствии с частью 13 статьи 22 Федерального закона от 13 июля 2015 г. N 218-ФЗ "О государственной регистрации недвижимости"
- - граница населенного пункта
- - Часть границы, сведения ЕГРН о которой позволяют однозначно определить ее положение на местности

- - Характерная точка границы, сведения о которой позволяют однозначно определить ее положение на местности
- :36 - Кадастровый номер земельного участка
- - граница кадастрового деления

Подпись \_\_\_\_\_

Дата " \_\_\_\_ " \_\_\_\_\_ г.

Место для оттиска печати (при наличии) лица, составившего описание местоположения границ объекта

**ГРАФИЧЕСКОЕ ОПИСАНИЕ**

**местоположения границ населенных пунктов, территориальных зон, особо охраняемых природных территорий, зон с особыми условиями использования территории**

**посёлок при железнодорожной станции Цвылёво Тихвинского муниципального района Ленинградской области**

(наименование объекта, местоположение границ которого описано (далее - объект))

**Раздел 1****Сведения об объекте**

<b>№ п/п</b>	<b>Характеристики объекта</b>	<b>Описание характеристик</b>
<b>1</b>	<b>2</b>	<b>3</b>
1.	Местоположение объекта	Ленинградская область, район Тихвинский, железнодорожная станция Цвылево
2.	Площадь объекта +/- величина погрешности определения площади (P +/- Дельта P)	132598 +/- 127 м <sup>2</sup>
3.	Иные характеристики объекта	-

## Раздел 2

## Сведения о местоположении границ объекта

1. Система координат -

2. Сведения о характерных точках границ объекта

Обозначение характерных точек границ	Координаты, м		Метод определения координат характерной точки	Средняя квадратическая погрешность положения характерной точки (Mt), м	Описание обозначения точки на местности (при наличии)
	X	Y			
1	2	3	4	5	6
-	-	-	-	-	-

3. Сведения о характерных точках части (частей) границы объекта

Обозначение характерных точек части границы	Координаты, м		Метод определения координат характерной точки	Средняя квадратическая погрешность положения характерной точки (Mt), м	Описание обозначения точки на местности (при наличии)
	X	Y			
1	2	3	4	5	6
-	-	-	-	-	-

## Раздел 3

## Сведения о местоположении измененных (уточненных) границ объекта

1. Система координат МСК-47, зона 3

2. Сведения о характерных точках границ объекта

Обозначение характерных точек границ	Существующие координаты, м		Измененные (уточненные) координаты, м		Метод определения координат характерной точки	Средняя квадратическая погрешность положения характерной точки (M <sub>t</sub> ), м	Описание обозначения точки на местности (при наличии)
	X	Y	X	Y			
1	2	3	4	5	6	7	8
1	-	-	403783.27	3208905.48	Картометрический метод	0.10	Закрепление отсутствует
2	-	-	403777.99	3208869.13	Картометрический метод	0.10	Закрепление отсутствует
3	-	-	403777.12	3208850.89	Картометрический метод	0.10	Закрепление отсутствует
4	-	-	403771.74	3208842.00	Картометрический метод	0.10	Закрепление отсутствует
5	-	-	403721.86	3208831.32	Картометрический метод	0.10	Закрепление отсутствует
6	-	-	403698.46	3208820.64	Картометрический метод	0.10	Закрепление отсутствует
7	-	-	403696.85	3208819.44	Картометрический метод	0.10	Закрепление отсутствует
8	-	-	403703.54	3208754.64	Картометрический метод	0.10	Закрепление отсутствует
9	-	-	403699.62	3208735.08	Картометрический метод	0.10	Закрепление отсутствует
10	-	-	403690.54	3208728.58	Картометрический метод	0.10	Закрепление отсутствует
11	-	-	403672.36	3208725.98	Картометрический метод	0.10	Закрепление отсутствует
12	-	-	403617.84	3208713.01	Картометрический метод	0.10	Закрепление отсутствует
13	-	-	403610.04	3208703.89	Картометрический метод	0.10	Закрепление отсутствует
14	-	-	403571.07	3208663.52	Картометрический метод	0.10	Закрепление отсутствует
15	-	-	403562.13	3208505.44	Картометрический метод	0.10	Закрепление отсутствует
16	-	-	403567.91	3208492.75	Картометрический метод	0.10	Закрепление отсутствует
17	-	-	403592.26	3208468.92	Картометрический метод	0.10	Закрепление отсутствует
18	-	-	403597.38	3208468.48	Картометрический метод	0.10	Закрепление отсутствует
19	-	-	403601.54	3208468.67	Картометрический метод	0.10	Закрепление отсутствует
20	-	-	403613.55	3208467.93	Картометрический метод	0.10	Закрепление отсутствует
21	-	-	403641.06	3208536.98	Картометрический метод	0.10	Закрепление отсутствует
22	-	-	403650.14	3208523.94	Картометрический метод	0.10	Закрепление отсутствует

2. Сведения о характерных точках границ объекта							
Обозначение характерных точек границ	Существующие координаты, м		Измененные (уточненные) координаты, м		Метод определения координат характерной точки	Средняя квадратическая погрешность положения характерной точки (Mt), м	Описание обозначения точки на местности (при наличии)
	X	Y	X	Y			
1	2	3	4	5	6	7	8
23	-	-	403661.82	3208518.71	Картометрический метод	0.10	Закрепление отсутствует
24	-	-	403678.69	3208518.69	Картометрический метод	0.10	Закрепление отсутствует
25	-	-	403772.16	3208542.06	Картометрический метод	0.10	Закрепление отсутствует
26	-	-	403786.56	3208514.66	Картометрический метод	0.10	Закрепление отсутствует
27	-	-	403801.97	3208485.96	Картометрический метод	0.10	Закрепление отсутствует
28	-	-	403839.13	3208467.89	Картометрический метод	0.10	Закрепление отсутствует
29	-	-	403816.73	3208722.57	Картометрический метод	0.10	Закрепление отсутствует
30	-	-	403831.13	3208723.74	Картометрический метод	0.10	Закрепление отсутствует
31	-	-	403871.96	3208727.52	Картометрический метод	0.10	Закрепление отсутствует
32	-	-	403856.87	3208769.34	Картометрический метод	0.10	Закрепление отсутствует
33	-	-	403813.68	3208760.02	Картометрический метод	0.10	Закрепление отсутствует
34	-	-	403806.24	3208864.34	Картометрический метод	0.10	Закрепление отсутствует
35	-	-	403840.81	3208858.48	Картометрический метод	0.10	Закрепление отсутствует
36	-	-	403821.47	3208898.61	Картометрический метод	0.10	Закрепление отсутствует
37	-	-	403803.80	3208901.79	Картометрический метод	0.10	Закрепление отсутствует
1	-	-	403783.27	3208905.48	Картометрический метод	0.10	Закрепление отсутствует
38	-	-	403730.54	3208694.07	Картометрический метод	0.10	Закрепление отсутствует
39	-	-	403730.34	3208696.71	Картометрический метод	0.10	Закрепление отсутствует
40	-	-	403727.70	3208696.51	Картометрический метод	0.10	Закрепление отсутствует
41	-	-	403727.90	3208693.87	Картометрический метод	0.10	Закрепление отсутствует
38	-	-	403730.54	3208694.07	Картометрический метод	0.10	Закрепление отсутствует
42	-	-	403935.82	3209175.08	Картометрический метод	0.10	Закрепление отсутствует
43	-	-	403937.50	3209149.54	Картометрический метод	0.10	Закрепление отсутствует
44	-	-	403956.21	3208859.38	Картометрический метод	0.10	Закрепление отсутствует
45	-	-	403961.70	3208788.81	Картометрический метод	0.10	Закрепление отсутствует

2. Сведения о характерных точках границ объекта							
Обозначение характерных точек границ	Существующие координаты, м		Измененные (уточненные) координаты, м		Метод определения координат характерной точки	Средняя квадратическая погрешность положения характерной точки (Mt), м	Описание обозначения точки на местности (при наличии)
	X	Y	X	Y			
1	2	3	4	5	6	7	8
46	-	-	403966.09	3208729.73	Картометрический метод	0.10	Закрепление отсутствует
47	-	-	403986.68	3208490.84	Картометрический метод	0.10	Закрепление отсутствует
48	-	-	403951.89	3208452.77	Картометрический метод	0.10	Закрепление отсутствует
49	-	-	403944.87	3208414.96	Картометрический метод	0.10	Закрепление отсутствует
50	-	-	403950.69	3208361.22	Картометрический метод	0.10	Закрепление отсутствует
51	-	-	403984.88	3208381.02	Картометрический метод	0.10	Закрепление отсутствует
52	-	-	404012.18	3208407.50	Картометрический метод	0.10	Закрепление отсутствует
53	-	-	404023.86	3208406.19	Картометрический метод	0.10	Закрепление отсутствует
54	-	-	404045.94	3208434.84	Картометрический метод	0.10	Закрепление отсутствует
55	-	-	404064.14	3208463.51	Картометрический метод	0.10	Закрепление отсутствует
56	-	-	404066.76	3208493.49	Картометрический метод	0.10	Закрепление отсутствует
57	-	-	404084.97	3208548.22	Картометрический метод	0.10	Закрепление отсутствует
58	-	-	404086.52	3208556.88	Картометрический метод	0.10	Закрепление отсутствует
59	-	-	404098.87	3208625.99	Картометрический метод	0.10	Закрепление отсутствует
60	-	-	404101.67	3208641.72	Картометрический метод	0.10	Закрепление отсутствует
61	-	-	404102.54	3208646.57	Картометрический метод	0.10	Закрепление отсутствует
62	-	-	404103.33	3208650.25	Картометрический метод	0.10	Закрепление отсутствует
63	-	-	404105.12	3208658.59	Картометрический метод	0.10	Закрепление отсутствует
64	-	-	404100.98	3208663.22	Картометрический метод	0.10	Закрепление отсутствует
65	-	-	404087.09	3208678.77	Картометрический метод	0.10	Закрепление отсутствует
66	-	-	404084.75	3208690.48	Картометрический метод	0.10	Закрепление отсутствует
67	-	-	404081.08	3208708.83	Картометрический метод	0.10	Закрепление отсутствует
68	-	-	404050.38	3208713.55	Картометрический метод	0.10	Закрепление отсутствует
69	-	-	404029.55	3208722.14	Картометрический метод	0.10	Закрепление отсутствует
70	-	-	404030.41	3208738.24	Картометрический метод	0.10	Закрепление отсутствует



2. Сведения о характерных точках границ объекта							
Обозначение характерных точек границ	Существующие координаты, м		Измененные (уточненные) координаты, м		Метод определения координат характерной точки	Средняя квадратическая погрешность положения характерной точки (Mt), м	Описание обозначения точки на местности (при наличии)
	X	Y	X	Y			
1	2	3	4	5	6	7	8
71	-	-	404016.24	3208748.98	Картометрический метод	0.10	Закрепление отсутствует
72	-	-	404006.18	3208748.15	Картометрический метод	0.10	Закрепление отсутствует
73	-	-	403998.68	3208747.52	Картометрический метод	0.10	Закрепление отсутствует
74	-	-	403992.84	3208747.04	Картометрический метод	0.10	Закрепление отсутствует
75	-	-	403990.66	3208759.06	Картометрический метод	0.10	Закрепление отсутствует
76	-	-	403987.90	3208774.39	Картометрический метод	0.10	Закрепление отсутствует
77	-	-	403986.83	3208780.32	Картометрический метод	0.10	Закрепление отсутствует
78	-	-	404000.78	3208789.81	Картометрический метод	0.10	Закрепление отсутствует
79	-	-	404003.57	3208791.70	Картометрический метод	0.10	Закрепление отсутствует
80	-	-	404007.01	3208807.16	Картометрический метод	0.10	Закрепление отсутствует
81	-	-	404002.29	3208823.26	Картометрический метод	0.10	Закрепление отсутствует
82	-	-	403977.60	3208837.86	Картометрический метод	0.10	Закрепление отсутствует
83	-	-	403974.81	3208847.95	Картометрический метод	0.10	Закрепление отсутствует
84	-	-	403974.16	3208865.34	Картометрический метод	0.10	Закрепление отсутствует
85	-	-	403970.30	3208890.67	Картометрический метод	0.10	Закрепление отсутствует
86	-	-	403975.45	3208917.51	Картометрический метод	0.10	Закрепление отсутствует
87	-	-	403980.82	3208927.60	Картометрический метод	0.10	Закрепление отсутствует
88	-	-	404004.12	3208928.70	Картометрический метод	0.10	Закрепление отсутствует
89	-	-	404007.39	3208933.56	Картометрический метод	0.10	Закрепление отсутствует
90	-	-	404023.63	3208946.58	Картометрический метод	0.10	Закрепление отсутствует
91	-	-	404036.61	3208964.16	Картометрический метод	0.10	Закрепление отсутствует
92	-	-	404046.38	3208993.48	Картометрический метод	0.10	Закрепление отсутствует
93	-	-	404059.96	3209012.91	Картометрический метод	0.10	Закрепление отсутствует
94	-	-	404065.89	3209052.78	Картометрический метод	0.10	Закрепление отсутствует
95	-	-	404059.42	3209069.74	Картометрический метод	0.10	Закрепление отсутствует



**ТЕКСТОВОЕ ОПИСАНИЕ**  
**местоположения границ населенных пунктов, территориальных зон**

Прохождение границы		Описание прохождения границы
от точки	до точки	
1	2	3
1	2	-
2	3	-
3	4	-
4	5	-
5	6	-
6	7	-
7	8	-
8	9	-
9	10	-
10	11	-
11	12	-
12	13	-
13	14	-
14	15	-
15	16	-
16	17	-
17	18	-
18	19	-
19	20	-
20	21	-
21	22	-
22	23	-
23	24	-
24	25	-
25	26	-
26	27	-
27	28	-
28	29	-
29	30	-
30	31	-
31	32	-
32	33	-
33	34	-
34	35	-
35	36	-
36	37	-
37	1	-

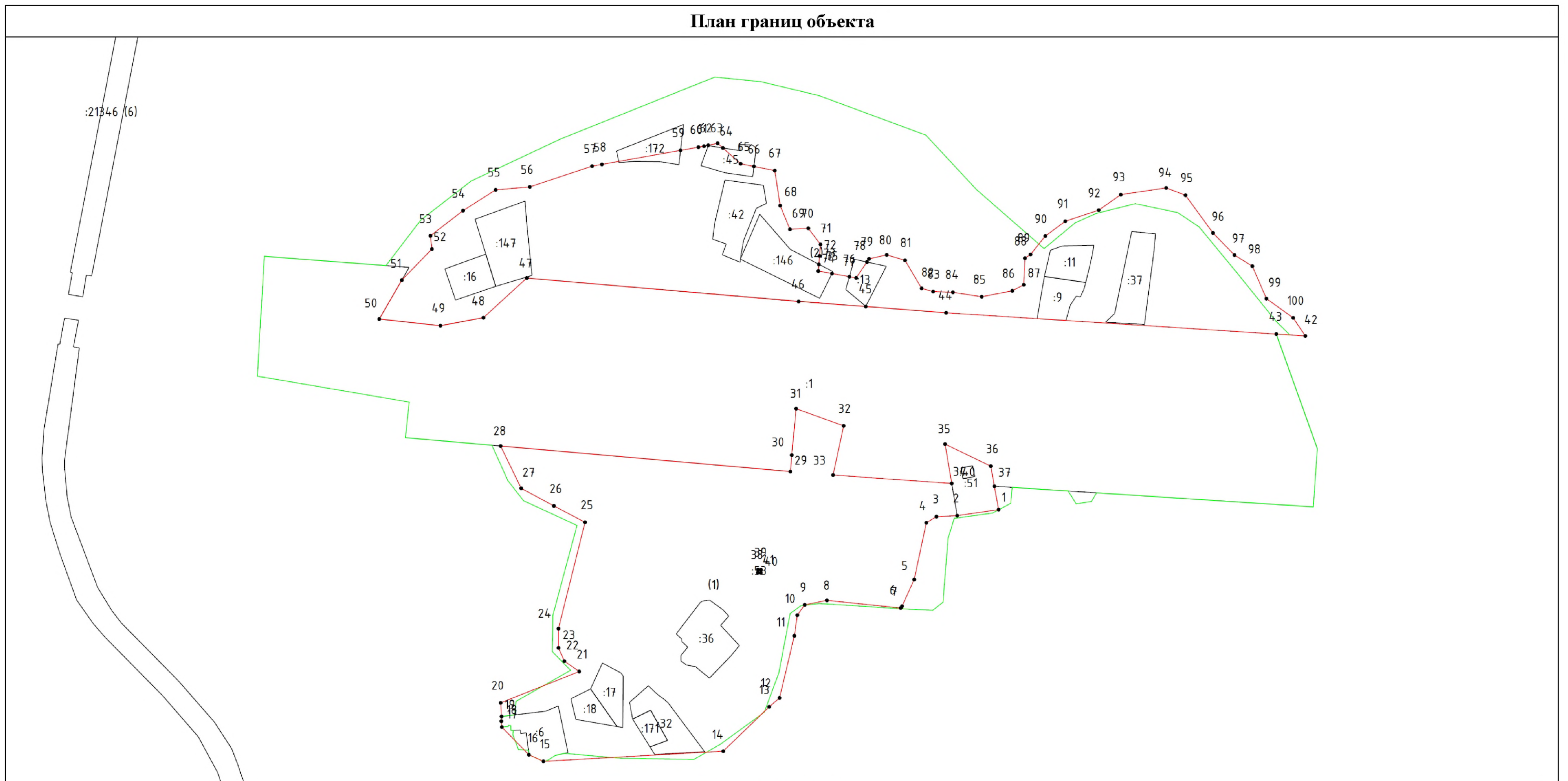
**ТЕКСТОВОЕ ОПИСАНИЕ**  
**местоположения границ населенных пунктов, территориальных зон**

Прохождение границы		Описание прохождения границы
от точки	до точки	
1	2	3
38	39	-
39	40	-
40	41	-
41	38	-
42	43	-
43	44	-
44	45	-
45	46	-
46	47	-
47	48	-
48	49	-
49	50	-
50	51	-
51	52	-
52	53	-
53	54	-
54	55	-
55	56	-
56	57	-
57	58	-
58	59	-
59	60	-
60	61	-
61	62	-
62	63	-
63	64	-
64	65	-
65	66	-
66	67	-
67	68	-
68	69	-
69	70	-
70	71	-
71	72	-
72	73	-
73	74	-
74	75	-

**ТЕКСТОВОЕ ОПИСАНИЕ**  
**местоположения границ населенных пунктов, территориальных зон**

Прохождение границы		Описание прохождения границы
от точки	до точки	
1	2	3
75	76	-
76	77	-
77	78	-
78	79	-
79	80	-
80	81	-
81	82	-
82	83	-
83	84	-
84	85	-
85	86	-
86	87	-
87	88	-
88	89	-
89	90	-
90	91	-
91	92	-
92	93	-
93	94	-
94	95	-
95	96	-
96	97	-
97	98	-
98	99	-
99	100	-
100	42	-

## План границ объекта



Масштаб 1:3500

## Условные обозначения

• - Характерная точка границы, сведения о которой позволяют однозначно определить ее положение на местности

:1 - Кадастровый номер земельного участка

— - граница кадастрового деления

1 - Обозначение новой характерной точки

— - Часть границы, сведения ЕГРН о которой позволяют однозначно определить ее положение на местности

— - граница населенного пункта

Подпись \_\_\_\_\_

Дата " \_\_\_\_ " \_\_\_\_\_ г.

Место для оттиска печати (при наличии) лица, составившего описание местоположения границ объекта

**ГРАФИЧЕСКОЕ ОПИСАНИЕ**

**местоположения границ населенных пунктов, территориальных зон, особо охраняемых природных территорий, зон с особыми условиями использования территории**

**посёлок Цвылёво Тихвинского муниципального района Ленинградской области**

(наименование объекта, местоположение границ которого описано (далее - объект))

**Раздел 1****Сведения об объекте**

<b>№ п/п</b>	<b>Характеристики объекта</b>	<b>Описание характеристик</b>
<b>1</b>	<b>2</b>	<b>3</b>
1.	Местоположение объекта	Ленинградская область, район Тихвинский, посёлок Цвылево
2.	Площадь объекта +/- величина погрешности определения площади (Р +/- Дельта Р)	1978029 +/- 492 м <sup>2</sup>
3.	Иные характеристики объекта	-

## Раздел 2

## Сведения о местоположении границ объекта

1. Система координат -

2. Сведения о характерных точках границ объекта

Обозначение характерных точек границ	Координаты, м		Метод определения координат характерной точки	Средняя квадратическая погрешность положения характерной точки (Mt), м	Описание обозначения точки на местности (при наличии)
	X	Y			
1	2	3	4	5	6
-	-	-	-	-	-

3. Сведения о характерных точках части (частей) границы объекта

Обозначение характерных точек части границы	Координаты, м		Метод определения координат характерной точки	Средняя квадратическая погрешность положения характерной точки (Mt), м	Описание обозначения точки на местности (при наличии)
	X	Y			
1	2	3	4	5	6
-	-	-	-	-	-



## Раздел 3

## Сведения о местоположении измененных (уточненных) границ объекта

1. Система координат МСК-47, зона 3

2. Сведения о характерных точках границ объекта

Обозначение характерных точек границ	Существующие координаты, м		Измененные (уточненные) координаты, м		Метод определения координат характерной точки	Средняя квадратическая погрешность положения характерной точки (M <sub>t</sub> ), м	Описание обозначения точки на местности (при наличии)
	X	Y	X	Y			
1	2	3	4	5	6	7	8
1	-	-	405043.52	3207587.24	Картометрический метод	0.10	Закрепление отсутствует
2	-	-	405074.98	3207608.59	Картометрический метод	0.10	Закрепление отсутствует
3	-	-	405118.42	3207610.93	Картометрический метод	0.10	Закрепление отсутствует
4	-	-	405227.36	3207592.34	Картометрический метод	0.10	Закрепление отсутствует
5	-	-	405331.99	3207600.98	Картометрический метод	0.10	Закрепление отсутствует
6	-	-	405379.60	3207623.18	Картометрический метод	0.10	Закрепление отсутствует
7	-	-	405413.97	3207672.54	Картометрический метод	0.10	Закрепление отсутствует
8	-	-	405439.20	3207756.38	Картометрический метод	0.10	Закрепление отсутствует
9	-	-	405430.13	3207889.66	Картометрический метод	0.10	Закрепление отсутствует
10	-	-	405392.44	3208018.38	Картометрический метод	0.10	Закрепление отсутствует
11	-	-	405357.02	3208109.18	Картометрический метод	0.10	Закрепление отсутствует
12	-	-	405337.32	3208147.21	Картометрический метод	0.10	Закрепление отсутствует
13	-	-	405266.22	3208222.22	Картометрический метод	0.10	Закрепление отсутствует
14	-	-	405231.23	3208259.82	Картометрический метод	0.10	Закрепление отсутствует
15	-	-	405198.54	3208348.98	Картометрический метод	0.10	Закрепление отсутствует
16	-	-	405205.57	3208390.28	Картометрический метод	0.10	Закрепление отсутствует
17	-	-	405222.18	3208427.57	Картометрический метод	0.10	Закрепление отсутствует
18	-	-	405258.82	3208467.66	Картометрический метод	0.10	Закрепление отсутствует
19	-	-	405319.52	3208515.92	Картометрический метод	0.10	Закрепление отсутствует
20	-	-	405431.72	3208578.97	Картометрический метод	0.10	Закрепление отсутствует
21	-	-	405479.45	3208590.10	Картометрический метод	0.10	Закрепление отсутствует
22	-	-	405620.63	3208685.58	Картометрический метод	0.10	Закрепление отсутствует

2. Сведения о характерных точках границ объекта							
Обозначение характерных точек границ	Существующие координаты, м		Измененные (уточненные) координаты, м		Метод определения координат характерной точки	Средняя квадратическая погрешность положения характерной точки (Mt), м	Описание обозначения точки на местности (при наличии)
	X	Y	X	Y			
1	2	3	4	5	6	7	8
23	-	-	405682.44	3208702.74	Картометрический метод	0.10	Закрепление отсутствует
24	-	-	405696.85	3208691.68	Картометрический метод	0.10	Закрепление отсутствует
25	-	-	405703.18	3208692.01	Картометрический метод	0.10	Закрепление отсутствует
26	-	-	405704.46	3208714.22	Картометрический метод	0.10	Закрепление отсутствует
27	-	-	405622.55	3208812.16	Картометрический метод	0.10	Закрепление отсутствует
28	-	-	405564.14	3208748.14	Картометрический метод	0.10	Закрепление отсутствует
29	-	-	405496.60	3208742.89	Картометрический метод	0.10	Закрепление отсутствует
30	-	-	405432.56	3208714.40	Картометрический метод	0.10	Закрепление отсутствует
31	-	-	405402.83	3208865.87	Картометрический метод	0.10	Закрепление отсутствует
32	-	-	405378.03	3208988.79	Картометрический метод	0.10	Закрепление отсутствует
33	-	-	405331.48	3208987.70	Картометрический метод	0.10	Закрепление отсутствует
34	-	-	405331.48	3209080.57	Картометрический метод	0.10	Закрепление отсутствует
35	-	-	405331.34	3209113.84	Картометрический метод	0.10	Закрепление отсутствует
36	-	-	405184.57	3209095.50	Картометрический метод	0.10	Закрепление отсутствует
37	-	-	405181.05	3209161.20	Картометрический метод	0.10	Закрепление отсутствует
38	-	-	405165.25	3209298.24	Картометрический метод	0.10	Закрепление отсутствует
39	-	-	405163.10	3209316.68	Картометрический метод	0.10	Закрепление отсутствует
40	-	-	405143.11	3209366.39	Картометрический метод	0.10	Закрепление отсутствует
41	-	-	405116.68	3209392.17	Картометрический метод	0.10	Закрепление отсутствует
42	-	-	405049.56	3209433.40	Картометрический метод	0.10	Закрепление отсутствует
43	-	-	404994.43	3209462.11	Картометрический метод	0.10	Закрепление отсутствует
44	-	-	404971.47	3209404.73	Картометрический метод	0.10	Закрепление отсутствует
45	-	-	405038.21	3209371.90	Картометрический метод	0.10	Закрепление отсутствует
46	-	-	405132.61	3209268.76	Картометрический метод	0.10	Закрепление отсутствует
47	-	-	405134.28	3209261.48	Картометрический метод	0.10	Закрепление отсутствует

2. Сведения о характерных точках границ объекта							
Обозначение характерных точек границ	Существующие координаты, м		Измененные (уточненные) координаты, м		Метод определения координат характерной точки	Средняя квадратическая погрешность положения характерной точки (M <sub>t</sub> ), м	Описание обозначения точки на местности (при наличии)
	X	Y	X	Y			
1	2	3	4	5	6	7	8
48	-	-	405150.94	3209200.91	Картометрический метод	0.10	Закрепление отсутствует
49	-	-	405167.38	3209162.95	Картометрический метод	0.10	Закрепление отсутствует
50	-	-	405069.36	3209175.54	Картометрический метод	0.10	Закрепление отсутствует
51	-	-	404986.52	3209055.46	Картометрический метод	0.10	Закрепление отсутствует
52	-	-	404680.76	3209202.46	Картометрический метод	0.10	Закрепление отсутствует
53	-	-	404557.80	3209024.54	Картометрический метод	0.10	Закрепление отсутствует
54	-	-	404543.50	3209006.30	Картометрический метод	0.10	Закрепление отсутствует
55	-	-	404492.84	3208947.69	Картометрический метод	0.10	Закрепление отсутствует
56	-	-	404457.75	3208895.58	Картометрический метод	0.10	Закрепление отсутствует
57	-	-	404297.54	3208621.98	Картометрический метод	0.10	Закрепление отсутствует
58	-	-	404203.10	3208660.18	Картометрический метод	0.10	Закрепление отсутствует
59	-	-	404182.49	3208623.54	Картометрический метод	0.10	Закрепление отсутствует
60	-	-	404164.27	3208622.75	Картометрический метод	0.10	Закрепление отсутствует
61	-	-	404201.88	3208516.31	Картометрический метод	0.10	Закрепление отсутствует
62	-	-	404223.37	3208504.98	Картометрический метод	0.10	Закрепление отсутствует
63	-	-	404365.84	3208403.83	Картометрический метод	0.10	Закрепление отсутствует
64	-	-	404440.34	3208363.60	Картометрический метод	0.10	Закрепление отсутствует
65	-	-	404442.59	3208348.17	Картометрический метод	0.10	Закрепление отсутствует
66	-	-	404466.67	3208330.60	Картометрический метод	0.10	Закрепление отсутствует
67	-	-	404486.92	3208201.10	Картометрический метод	0.10	Закрепление отсутствует
68	-	-	404464.24	3208199.59	Картометрический метод	0.10	Закрепление отсутствует
69	-	-	404467.08	3208180.08	Картометрический метод	0.10	Закрепление отсутствует
70	-	-	404479.33	3208181.45	Картометрический метод	0.10	Закрепление отсутствует
71	-	-	404493.44	3208181.00	Картометрический метод	0.10	Закрепление отсутствует
72	-	-	404507.00	3208051.00	Картометрический метод	0.10	Закрепление отсутствует

2. Сведения о характерных точках границ объекта							
Обозначение характерных точек границ	Существующие координаты, м		Измененные (уточненные) координаты, м		Метод определения координат характерной точки	Средняя квадратическая погрешность положения характерной точки (Mt), м	Описание обозначения точки на местности (при наличии)
	X	Y	X	Y			
1	2	3	4	5	6	7	8
73	-	-	404570.28	3207686.02	Картометрический метод	0.10	Закрепление отсутствует
74	-	-	404613.68	3207693.48	Картометрический метод	0.10	Закрепление отсутствует
75	-	-	404716.88	3207855.30	Картометрический метод	0.10	Закрепление отсутствует
76	-	-	404820.33	3207881.06	Картометрический метод	0.10	Закрепление отсутствует
77	-	-	404863.94	3207919.24	Картометрический метод	0.10	Закрепление отсутствует
78	-	-	404924.69	3207909.16	Картометрический метод	0.10	Закрепление отсутствует
79	-	-	404925.14	3207902.79	Картометрический метод	0.10	Закрепление отсутствует
80	-	-	404941.88	3207906.13	Картометрический метод	0.10	Закрепление отсутствует
81	-	-	405219.80	3207851.87	Картометрический метод	0.10	Закрепление отсутствует
82	-	-	405013.68	3207616.68	Картометрический метод	0.10	Закрепление отсутствует
1	-	-	405043.52	3207587.24	Картометрический метод	0.10	Закрепление отсутствует
83	-	-	405275.47	3208644.92	Картометрический метод	0.10	Закрепление отсутствует
84	-	-	405270.63	3208712.33	Картометрический метод	0.10	Закрепление отсутствует
85	-	-	405241.00	3208710.21	Картометрический метод	0.10	Закрепление отсутствует
86	-	-	405245.44	3208642.12	Картометрический метод	0.10	Закрепление отсутствует
83	-	-	405275.47	3208644.92	Картометрический метод	0.10	Закрепление отсутствует
87	-	-	405512.16	3207922.60	Картометрический метод	0.10	Закрепление отсутствует
88	-	-	405526.26	3207939.00	Картометрический метод	0.10	Закрепление отсутствует
89	-	-	405528.41	3207952.12	Картометрический метод	0.10	Закрепление отсутствует
90	-	-	405521.67	3208049.60	Картометрический метод	0.10	Закрепление отсутствует
91	-	-	405529.25	3208090.95	Картометрический метод	0.10	Закрепление отсутствует
92	-	-	405524.84	3208127.02	Картометрический метод	0.10	Закрепление отсутствует
93	-	-	405537.72	3208215.56	Картометрический метод	0.10	Закрепление отсутствует
94	-	-	405528.88	3208300.83	Картометрический метод	0.10	Закрепление отсутствует
95	-	-	405484.57	3208286.04	Картометрический метод	0.10	Закрепление отсутствует

2. Сведения о характерных точках границ объекта							
Обозначение характерных точек границ	Существующие координаты, м		Измененные (уточненные) координаты, м		Метод определения координат характерной точки	Средняя квадратическая погрешность положения характерной точки (Mt), м	Описание обозначения точки на местности (при наличии)
	X	Y	X	Y			
1	2	3	4	5	6	7	8
96	-	-	405470.44	3208290.40	Картометрический метод	0.10	Закрепление отсутствует
97	-	-	405481.18	3208357.05	Картометрический метод	0.10	Закрепление отсутствует
98	-	-	405465.92	3208390.92	Картометрический метод	0.10	Закрепление отсутствует
99	-	-	405468.06	3208410.58	Картометрический метод	0.10	Закрепление отсутствует
100	-	-	405491.92	3208429.16	Картометрический метод	0.10	Закрепление отсутствует
101	-	-	405520.16	3208433.54	Картометрический метод	0.10	Закрепление отсутствует
102	-	-	405540.61	3208429.82	Картометрический метод	0.10	Закрепление отсутствует
103	-	-	405675.72	3208508.50	Картометрический метод	0.10	Закрепление отсутствует
104	-	-	405682.64	3208553.21	Картометрический метод	0.10	Закрепление отсутствует
105	-	-	405698.84	3208602.38	Картометрический метод	0.10	Закрепление отсутствует
106	-	-	405733.60	3208606.22	Картометрический метод	0.10	Закрепление отсутствует
107	-	-	405775.99	3208596.39	Картометрический метод	0.10	Закрепление отсутствует
108	-	-	405788.12	3208608.06	Картометрический метод	0.10	Закрепление отсутствует
109	-	-	405747.86	3208632.10	Картометрический метод	0.10	Закрепление отсутствует
110	-	-	405701.10	3208648.48	Картометрический метод	0.10	Закрепление отсутствует
111	-	-	405657.62	3208648.48	Картометрический метод	0.10	Закрепление отсутствует
112	-	-	405619.60	3208634.25	Картометрический метод	0.10	Закрепление отсутствует
113	-	-	405509.93	3208564.27	Картометрический метод	0.10	Закрепление отсутствует
114	-	-	405338.35	3208471.30	Картометрический метод	0.10	Закрепление отсутствует
115	-	-	405269.96	3208419.91	Картометрический метод	0.10	Закрепление отсутствует
116	-	-	405260.22	3208395.86	Картометрический метод	0.10	Закрепление отсутствует
117	-	-	405275.57	3208323.72	Картометрический метод	0.10	Закрепление отсутствует
118	-	-	405318.12	3208236.28	Картометрический метод	0.10	Закрепление отсутствует
119	-	-	405352.98	3208193.66	Картометрический метод	0.10	Закрепление отсутствует
120	-	-	405482.82	3207919.31	Картометрический метод	0.10	Закрепление отсутствует

2. Сведения о характерных точках границ объекта							
Обозначение характерных точек границ	Существующие координаты, м		Измененные (уточненные) координаты, м		Метод определения координат характерной точки	Средняя квадратическая погрешность положения характерной точки (Mt), м	Описание обозначения точки на местности (при наличии)
	X	Y	X	Y			
1	2	3	4	5	6	7	8
87	-	-	405512.16	3207922.60	Картометрический метод	0.10	Закрепление отсутствует
121	-	-	406231.92	3209832.06	Картометрический метод	0.10	Закрепление отсутствует
122	-	-	406198.20	3209887.77	Картометрический метод	0.10	Закрепление отсутствует
123	-	-	406177.52	3209936.92	Картометрический метод	0.10	Закрепление отсутствует
124	-	-	406174.23	3209968.60	Картометрический метод	0.10	Закрепление отсутствует
125	-	-	406198.07	3210045.09	Картометрический метод	0.10	Закрепление отсутствует
126	-	-	406208.93	3210050.56	Картометрический метод	0.10	Закрепление отсутствует
127	-	-	406238.26	3210049.48	Картометрический метод	0.10	Закрепление отсутствует
128	-	-	406242.60	3210056.04	Картометрический метод	0.10	Закрепление отсутствует
129	-	-	406213.26	3210077.87	Картометрический метод	0.10	Закрепление отсутствует
130	-	-	406214.34	3210086.62	Картометрический метод	0.10	Закрепление отсутствует
131	-	-	406257.79	3210086.63	Картометрический метод	0.10	Закрепление отсутствует
132	-	-	406257.78	3210095.37	Картометрический метод	0.10	Закрепление отсутствует
133	-	-	406249.08	3210111.76	Картометрический метод	0.10	Закрепление отсутствует
134	-	-	406237.12	3210122.68	Картометрический метод	0.10	Закрепление отсутствует
135	-	-	406237.12	3210130.32	Картометрический метод	0.10	Закрепление отсутствует
136	-	-	406250.13	3210158.73	Картометрический метод	0.10	Закрепление отсутствует
137	-	-	406247.93	3210195.88	Картометрический метод	0.10	Закрепление отсутствует
138	-	-	406258.77	3210224.29	Картометрический метод	0.10	Закрепление отсутствует
139	-	-	406259.85	3210231.94	Картометрический метод	0.10	Закрепление отсутствует
140	-	-	406270.71	3210241.78	Картометрический метод	0.10	Закрепление отсутствует
141	-	-	406272.97	3210260.11	Картометрический метод	0.10	Закрепление отсутствует
142	-	-	406268.67	3210264.53	Картометрический метод	0.10	Закрепление отсутствует
143	-	-	406247.99	3210271.61	Картометрический метод	0.10	Закрепление отсутствует
144	-	-	406239.78	3210281.00	Картометрический метод	0.10	Закрепление отсутствует

2. Сведения о характерных точках границ объекта							
Обозначение характерных точек границ	Существующие координаты, м		Измененные (уточненные) координаты, м		Метод определения координат характерной точки	Средняя квадратическая погрешность положения характерной точки (Mt), м	Описание обозначения точки на местности (при наличии)
	X	Y	X	Y			
1	2	3	4	5	6	7	8
145	-	-	406238.60	3210290.39	Картометрический метод	0.10	Закрепление отсутствует
146	-	-	406243.75	3210299.36	Картометрический метод	0.10	Закрепление отсутствует
147	-	-	406248.93	3210305.13	Картометрический метод	0.10	Закрепление отсутствует
148	-	-	406241.32	3210312.78	Картометрический метод	0.10	Закрепление отсутствует
149	-	-	406257.61	3210319.34	Картометрический метод	0.10	Закрепление отсутствует
150	-	-	406274.99	3210319.34	Картометрический метод	0.10	Закрепление отсутствует
151	-	-	406303.24	3210311.71	Картометрический метод	0.10	Закрепление отсутствует
152	-	-	406333.66	3210322.64	Картометрический метод	0.10	Закрепление отсутствует
153	-	-	406358.63	3210341.23	Картометрический метод	0.10	Закрепление отсутствует
154	-	-	406383.58	3210384.94	Картометрический метод	0.10	Закрепление отсутствует
155	-	-	406397.69	3210402.42	Картометрический метод	0.10	Закрепление отсутствует
156	-	-	406446.55	3210440.68	Картометрический метод	0.10	Закрепление отсутствует
157	-	-	406585.01	3210518.31	Картометрический метод	0.10	Закрепление отсутствует
158	-	-	406660.47	3210566.39	Картометрический метод	0.10	Закрепление отсутствует
159	-	-	406670.23	3210590.43	Картометрический метод	0.10	Закрепление отсутствует
160	-	-	406673.47	3210611.19	Картометрический метод	0.10	Закрепление отсутствует
161	-	-	406665.85	3210628.67	Картометрический метод	0.10	Закрепление отсутствует
162	-	-	406647.38	3210635.22	Картометрический метод	0.10	Закрепление отсутствует
163	-	-	406623.48	3210634.12	Картометрический метод	0.10	Закрепление отсутствует
164	-	-	406622.40	3210634.16	Картометрический метод	0.10	Закрепление отсутствует
165	-	-	406581.02	3210594.65	Картометрический метод	0.10	Закрепление отсутствует
166	-	-	406553.42	3210557.46	Картометрический метод	0.10	Закрепление отсутствует
167	-	-	406540.13	3210546.86	Картометрический метод	0.10	Закрепление отсутствует
168	-	-	406499.58	3210508.50	Картометрический метод	0.10	Закрепление отсутствует
169	-	-	406483.93	3210500.25	Картометрический метод	0.10	Закрепление отсутствует

2. Сведения о характерных точках границ объекта							
Обозначение характерных точек границ	Существующие координаты, м		Измененные (уточненные) координаты, м		Метод определения координат характерной точки	Средняя квадратическая погрешность положения характерной точки (Mt), м	Описание обозначения точки на местности (при наличии)
	X	Y	X	Y			
1	2	3	4	5	6	7	8
170	-	-	406406.02	3210469.63	Картометрический метод	0.10	Закрепление отсутствует
171	-	-	406355.21	3210456.00	Картометрический метод	0.10	Закрепление отсутствует
172	-	-	406321.48	3210443.68	Картометрический метод	0.10	Закрепление отсутствует
173	-	-	406288.28	3210428.79	Картометрический метод	0.10	Закрепление отсутствует
174	-	-	406253.51	3210405.92	Картометрический метод	0.10	Закрепление отсутствует
175	-	-	406190.89	3210361.41	Картометрический метод	0.10	Закрепление отсутствует
176	-	-	406094.90	3210282.35	Картометрический метод	0.10	Закрепление отсутствует
177	-	-	406015.98	3210195.69	Картометрический метод	0.10	Закрепление отсутствует
178	-	-	406001.01	3210173.65	Картометрический метод	0.10	Закрепление отсутствует
179	-	-	405990.74	3210147.90	Картометрический метод	0.10	Закрепление отсутствует
180	-	-	405985.36	3210119.47	Картометрический метод	0.10	Закрепление отсутствует
181	-	-	406002.02	3210078.92	Картометрический метод	0.10	Закрепление отсутствует
182	-	-	406055.86	3209994.11	Картометрический метод	0.10	Закрепление отсутствует
183	-	-	406085.78	3209941.08	Картометрический метод	0.10	Закрепление отсутствует
184	-	-	406086.15	3209940.44	Картометрический метод	0.10	Закрепление отсутствует
185	-	-	406100.62	3209909.81	Картометрический метод	0.10	Закрепление отсутствует
186	-	-	406114.92	3209888.10	Картометрический метод	0.10	Закрепление отсутствует
187	-	-	406148.24	3209863.70	Картометрический метод	0.10	Закрепление отсутствует
188	-	-	406179.37	3209846.38	Картометрический метод	0.10	Закрепление отсутствует
189	-	-	406193.50	3209831.90	Картометрический метод	0.10	Закрепление отсутствует
190	-	-	406202.42	3209821.30	Картометрический метод	0.10	Закрепление отсутствует
191	-	-	406203.42	3209819.59	Картометрический метод	0.10	Закрепление отсутствует
192	-	-	406214.54	3209818.94	Картометрический метод	0.10	Закрепление отсутствует
193	-	-	406223.23	3209822.22	Картометрический метод	0.10	Закрепление отсутствует
121	-	-	406231.92	3209832.06	Картометрический метод	0.10	Закрепление отсутствует



2. Сведения о характерных точках границ объекта							
Обозначение характерных точек границ	Существующие координаты, м		Измененные (уточненные) координаты, м		Метод определения координат характерной точки	Средняя квадратическая погрешность положения характерной точки (M <sub>t</sub> ), м	Описание обозначения точки на местности (при наличии)
	X	Y	X	Y			
1	2	3	4	5	6	7	8
194	-	-	405831.35	3206828.57	Картометрический метод	0.10	Закрепление отсутствует
195	-	-	405823.50	3206914.30	Картометрический метод	0.10	Закрепление отсутствует
196	-	-	405880.49	3206921.90	Картометрический метод	0.10	Закрепление отсутствует
197	-	-	405863.18	3207090.26	Картометрический метод	0.10	Закрепление отсутствует
198	-	-	405859.06	3207180.93	Картометрический метод	0.10	Закрепление отсутствует
199	-	-	405858.53	3207188.78	Картометрический метод	0.10	Закрепление отсутствует
200	-	-	405812.49	3207185.84	Картометрический метод	0.10	Закрепление отсутствует
201	-	-	405785.68	3207184.05	Картометрический метод	0.10	Закрепление отсутствует
202	-	-	405737.60	3207180.84	Картометрический метод	0.10	Закрепление отсутствует
203	-	-	405672.46	3207174.88	Картометрический метод	0.10	Закрепление отсутствует
204	-	-	405645.86	3207173.85	Картометрический метод	0.10	Закрепление отсутствует
205	-	-	405608.68	3207157.93	Картометрический метод	0.10	Закрепление отсутствует
206	-	-	405584.75	3207151.21	Картометрический метод	0.10	Закрепление отсутствует
207	-	-	405573.58	3207128.88	Картометрический метод	0.10	Закрепление отсутствует
208	-	-	405591.59	3207093.90	Картометрический метод	0.10	Закрепление отсутствует
209	-	-	405628.83	3207030.49	Картометрический метод	0.10	Закрепление отсутствует
210	-	-	405662.57	3206960.09	Картометрический метод	0.10	Закрепление отсутствует
211	-	-	405667.15	3206950.53	Картометрический метод	0.10	Закрепление отсутствует
212	-	-	405689.74	3206938.22	Картометрический метод	0.10	Закрепление отсутствует
213	-	-	405711.04	3206920.90	Картометрический метод	0.10	Закрепление отсутствует
214	-	-	405714.36	3206904.82	Картометрический метод	0.10	Закрепление отсутствует
215	-	-	405739.66	3206879.53	Картометрический метод	0.10	Закрепление отсутствует
216	-	-	405757.80	3206862.73	Картометрический метод	0.10	Закрепление отсутствует
217	-	-	405787.67	3206846.50	Картометрический метод	0.10	Закрепление отсутствует
218	-	-	405822.11	3206832.32	Картометрический метод	0.10	Закрепление отсутствует

2. Сведения о характерных точках границ объекта							
Обозначение характерных точек границ	Существующие координаты, м		Измененные (уточненные) координаты, м		Метод определения координат характерной точки	Средняя квадратическая погрешность положения характерной точки (M <sub>t</sub> ), м	Описание обозначения точки на местности (при наличии)
	X	Y	X	Y			
1	2	3	4	5	6	7	8
194	-	-	405831.35	3206828.57	Картометрический метод	0.10	Закрепление отсутствует
219	-	-	405394.50	3207287.03	Картометрический метод	0.10	Закрепление отсутствует
220	-	-	405424.94	3207291.41	Картометрический метод	0.10	Закрепление отсутствует
221	-	-	405483.62	3207305.64	Картометрический метод	0.10	Закрепление отсутствует
222	-	-	405591.13	3207365.79	Картометрический метод	0.10	Закрепление отсутствует
223	-	-	405668.20	3207430.31	Картометрический метод	0.10	Закрепление отсутствует
224	-	-	405711.61	3207470.77	Картометрический метод	0.10	Закрепление отсутствует
225	-	-	405735.46	3207509.04	Картометрический метод	0.10	Закрепление отсутствует
226	-	-	405741.93	3207536.37	Картометрический метод	0.10	Закрепление отсутствует
227	-	-	405734.26	3207568.07	Картометрический метод	0.10	Закрепление отсутствует
228	-	-	405724.46	3207581.19	Картометрический метод	0.10	Закрепление отсутствует
229	-	-	405693.97	3207609.60	Картометрический метод	0.10	Закрепление отсутствует
230	-	-	405644.91	3207636.04	Картометрический метод	0.10	Закрепление отсутствует
231	-	-	405612.38	3207639.10	Картометрический метод	0.10	Закрепление отсутствует
232	-	-	405596.10	3207630.35	Картометрический метод	0.10	Закрепление отсутствует
233	-	-	405590.68	3207616.14	Картометрический метод	0.10	Закрепление отсутствует
234	-	-	405596.16	3207596.46	Картометрический метод	0.10	Закрепление отсутствует
235	-	-	405602.71	3207580.06	Картометрический метод	0.10	Закрепление отсутствует
236	-	-	405583.03	3207543.38	Картометрический метод	0.10	Закрепление отсутствует
237	-	-	405530.04	3207483.84	Картометрический метод	0.10	Закрепление отсутствует
238	-	-	405508.31	3207478.37	Картометрический метод	0.10	Закрепление отсутствует
239	-	-	405447.48	3207452.12	Картометрический метод	0.10	Закрепление отсутствует
240	-	-	405411.62	3207443.36	Картометрический метод	0.10	Закрепление отсутствует
241	-	-	405397.51	3207430.24	Картометрический метод	0.10	Закрепление отсутствует
242	-	-	405387.76	3207414.93	Картометрический метод	0.10	Закрепление отсутствует

2. Сведения о характерных точках границ объекта							
Обозначение характерных точек границ	Существующие координаты, м		Измененные (уточненные) координаты, м		Метод определения координат характерной точки	Средняя квадратическая погрешность положения характерной точки (M <sub>t</sub> ), м	Описание обозначения точки на местности (при наличии)
	X	Y	X	Y			
1	2	3	4	5	6	7	8
243	-	-	405393.22	3207396.35	Картометрический метод	0.10	Закрепление отсутствует
244	-	-	405405.21	3207379.96	Картометрический метод	0.10	Закрепление отсутствует
245	-	-	405438.92	3207373.40	Картометрический метод	0.10	Закрепление отсутствует
246	-	-	405457.41	3207369.04	Картометрический метод	0.10	Закрепление отсутствует
247	-	-	405465.04	3207359.20	Картометрический метод	0.10	Закрепление отсутствует
248	-	-	405441.14	3207350.44	Картометрический метод	0.10	Закрепление отсутствует
249	-	-	405424.84	3207349.35	Картометрический метод	0.10	Закрепление отсутствует
250	-	-	405410.69	3207358.09	Картометрический метод	0.10	Закрепление отсутствует
251	-	-	405399.79	3207371.21	Картометрический метод	0.10	Закрепление отсутствует
252	-	-	405390.00	3207374.48	Картометрический метод	0.10	Закрепление отсутствует
253	-	-	405349.76	3207384.31	Картометрический метод	0.10	Закрепление отсутствует
254	-	-	405303.00	3207391.95	Картометрический метод	0.10	Закрепление отсутствует
255	-	-	405309.58	3207360.25	Картометрический метод	0.10	Закрепление отсутствует
256	-	-	405323.78	3207325.27	Картометрический метод	0.10	Закрепление отсутствует
257	-	-	405341.19	3207315.44	Картометрический метод	0.10	Закрепление отсутствует
258	-	-	405372.75	3207295.77	Картометрический метод	0.10	Закрепление отсутствует
219	-	-	405394.50	3207287.03	Картометрический метод	0.10	Закрепление отсутствует
259	-	-	405285.47	3206662.03	Картометрический метод	0.10	Закрепление отсутствует
260	-	-	405293.06	3206670.78	Картометрический метод	0.10	Закрепление отсутствует
261	-	-	405301.65	3206725.40	Картометрический метод	0.10	Закрепление отсутствует
262	-	-	405320.04	3206770.20	Картометрический метод	0.10	Закрепление отсутствует
263	-	-	405321.05	3206816.08	Картометрический метод	0.10	Закрепление отсутствует
264	-	-	405348.08	3206889.29	Картометрический метод	0.10	Закрепление отсутствует
265	-	-	405351.30	3206907.86	Картометрический метод	0.10	Закрепление отсутствует
266	-	-	405340.40	3206927.53	Картометрический метод	0.10	Закрепление отсутствует

2. Сведения о характерных точках границ объекта							
Обозначение характерных точек границ	Существующие координаты, м		Измененные (уточненные) координаты, м		Метод определения координат характерной точки	Средняя квадратическая погрешность положения характерной точки (M <sub>t</sub> ), м	Описание обозначения точки на местности (при наличии)
	X	Y	X	Y			
1	2	3	4	5	6	7	8
267	-	-	405334.93	3206952.65	Картометрический метод	0.10	Закрепление отсутствует
268	-	-	405326.22	3206963.58	Картометрический метод	0.10	Закрепление отсутствует
269	-	-	405320.81	3206950.47	Картометрический метод	0.10	Закрепление отсутствует
270	-	-	405327.37	3206926.44	Картометрический метод	0.10	Закрепление отсутствует
271	-	-	405304.60	3206899.12	Картометрический метод	0.10	Закрепление отсутствует
272	-	-	405291.60	3206882.72	Картометрический метод	0.10	Закрепление отсутствует
273	-	-	405270.92	3206904.57	Картометрический метод	0.10	Закрепление отсутствует
274	-	-	405274.16	3206915.49	Картометрический метод	0.10	Закрепление отсутствует
275	-	-	405289.33	3206935.16	Картометрический метод	0.10	Закрепление отсутствует
276	-	-	405280.07	3206950.46	Картометрический метод	0.10	Закрепление отсутствует
277	-	-	405283.28	3206977.77	Картометрический метод	0.10	Закрепление отсутствует
278	-	-	405276.72	3207002.90	Картометрический метод	0.10	Закрепление отсутствует
279	-	-	405259.31	3207016.00	Картометрический метод	0.10	Закрепление отсутствует
280	-	-	405234.31	3207022.55	Картометрический метод	0.10	Закрепление отсутствует
281	-	-	404962.04	3206787.59	Картометрический метод	0.10	Закрепление отсутствует
282	-	-	404982.78	3206732.96	Картометрический метод	0.10	Закрепление отсутствует
283	-	-	405041.44	3206735.17	Картометрический метод	0.10	Закрепление отсутствует
284	-	-	405142.38	3206792.00	Картометрический метод	0.10	Закрепление отсутствует
285	-	-	405160.74	3206853.19	Картометрический метод	0.10	Закрепление отсутствует
286	-	-	405172.64	3206877.23	Картометрический метод	0.10	Закрепление отсутствует
287	-	-	405216.60	3206905.64	Картометрический метод	0.10	Закрепление отсутствует
288	-	-	405222.05	3206891.45	Картометрический метод	0.10	Закрепление отсутствует
289	-	-	405237.26	3206893.63	Картометрический метод	0.10	Закрепление отсутствует
290	-	-	405259.02	3206871.79	Картометрический метод	0.10	Закрепление отсутствует
291	-	-	405264.49	3206854.31	Картометрический метод	0.10	Закрепление отсутствует

2. Сведения о характерных точках границ объекта							
Обозначение характерных точек границ	Существующие координаты, м		Измененные (уточненные) координаты, м		Метод определения координат характерной точки	Средняя квадратическая погрешность положения характерной точки (M <sub>t</sub> ), м	Описание обозначения точки на местности (при наличии)
	X	Y	X	Y			
1	2	3	4	5	6	7	8
292	-	-	405253.73	3206794.22	Картометрический метод	0.10	Закрепление отсутствует
293	-	-	405259.20	3206774.55	Картометрический метод	0.10	Закрепление отсутствует
294	-	-	405273.36	3206753.80	Картометрический метод	0.10	Закрепление отсутствует
295	-	-	405278.82	3206733.04	Картометрический метод	0.10	Закрепление отсутствует
296	-	-	405263.14	3206687.06	Картометрический метод	0.10	Закрепление отсутствует
297	-	-	405270.25	3206666.40	Картометрический метод	0.10	Закрепление отсутствует
259	-	-	405285.47	3206662.03	Картометрический метод	0.10	Закрепление отсутствует
298	-	-	404723.88	3210379.19	Картометрический метод	0.10	Закрепление отсутствует
299	-	-	404784.41	3210393.79	Картометрический метод	0.10	Закрепление отсутствует
300	-	-	404787.81	3210405.80	Картометрический метод	0.10	Закрепление отсутствует
301	-	-	404784.38	3210421.23	Картометрический метод	0.10	Закрепление отсутствует
302	-	-	404784.36	3210452.09	Картометрический метод	0.10	Закрепление отсутствует
303	-	-	404808.22	3210465.82	Картометрический метод	0.10	Закрепление отсутствует
304	-	-	404821.75	3210612.44	Картометрический метод	0.10	Закрепление отсутствует
305	-	-	404804.69	3210619.30	Картометрический метод	0.10	Закрепление отсутствует
306	-	-	404808.07	3210667.31	Картометрический метод	0.10	Закрепление отсутствует
307	-	-	404805.50	3210682.74	Картометрический метод	0.10	Закрепление отсутствует
308	-	-	404779.92	3210682.74	Картометрический метод	0.10	Закрепление отсутствует
309	-	-	404765.42	3210687.88	Картометрический метод	0.10	Закрепление отсутствует
310	-	-	404762.84	3210711.02	Картометрический метод	0.10	Закрепление отсутствует
311	-	-	404766.24	3210736.74	Картометрический метод	0.10	Закрепление отсутствует
312	-	-	404814.74	3210859.37	Картометрический метод	0.10	Закрепление отсутствует
313	-	-	404819.82	3210898.82	Картометрический метод	0.10	Закрепление отсутствует
314	-	-	404778.05	3210894.51	Картометрический метод	0.10	Закрепление отсутствует
315	-	-	404706.48	3210837.04	Картометрический метод	0.10	Закрепление отсутствует

2. Сведения о характерных точках границ объекта							
Обозначение характерных точек границ	Существующие координаты, м		Измененные (уточненные) координаты, м		Метод определения координат характерной точки	Средняя квадратическая погрешность положения характерной точки (Mt), м	Описание обозначения точки на местности (при наличии)
	X	Y	X	Y			
1	2	3	4	5	6	7	8
316	-	-	404664.72	3210807.88	Картометрический метод	0.10	Закрепление отсутствует
317	-	-	404609.36	3210737.55	Картометрический метод	0.10	Закрепление отсутствует
318	-	-	404589.77	3210710.96	Картометрический метод	0.10	Закрепление отсутствует
319	-	-	404594.90	3210700.68	Картометрический метод	0.10	Закрепление отсутствует
320	-	-	404752.62	3210711.88	Картометрический метод	0.10	Закрепление отсутствует
321	-	-	404751.82	3210642.43	Картометрический метод	0.10	Закрепление отсутствует
322	-	-	404738.26	3210536.96	Картометрический метод	0.10	Закрепление отсутствует
323	-	-	404724.72	3210410.06	Картометрический метод	0.10	Закрепление отсутствует
298	-	-	404723.88	3210379.19	Картометрический метод	0.10	Закрепление отсутствует
324	-	-	405262.48	3207430.62	Картометрический метод	0.10	Закрепление отсутствует
325	-	-	405262.44	3207449.21	Картометрический метод	0.10	Закрепление отсутствует
326	-	-	405446.06	3207499.54	Картометрический метод	0.10	Закрепление отсутствует
327	-	-	405484.08	3207513.76	Картометрический метод	0.10	Закрепление отсутствует
328	-	-	405509.03	3207540.00	Картометрический метод	0.10	Закрепление отсутствует
329	-	-	405522.04	3207560.77	Картометрический метод	0.10	Закрепление отсутствует
330	-	-	405488.28	3207597.93	Картометрический метод	0.10	Закрепление отсутствует
331	-	-	405445.90	3207590.27	Картометрический метод	0.10	Закрепление отсутствует
332	-	-	405405.71	3207572.77	Картометрический метод	0.10	Закрепление отсутствует
333	-	-	405364.43	3207559.64	Картометрический метод	0.10	Закрепление отсутствует
334	-	-	405328.55	3207560.72	Картометрический метод	0.10	Закрепление отсутствует
335	-	-	405268.78	3207553.06	Картометрический метод	0.10	Закрепление отсутствует
336	-	-	405103.60	3207532.25	Картометрический метод	0.10	Закрепление отсутствует
337	-	-	405080.78	3207523.50	Картометрический метод	0.10	Закрепление отсутствует
338	-	-	405075.37	3207512.56	Картометрический метод	0.10	Закрепление отсутствует
339	-	-	405077.57	3207496.16	Картометрический метод	0.10	Закрепление отсутствует

2. Сведения о характерных точках границ объекта							
Обозначение характерных точек границ	Существующие координаты, м		Измененные (уточненные) координаты, м		Метод определения координат характерной точки	Средняя квадратическая погрешность положения характерной точки (M <sub>t</sub> ), м	Описание обозначения точки на местности (при наличии)
	X	Y	X	Y			
1	2	3	4	5	6	7	8
340	-	-	405115.73	3207431.68	Картометрический метод	0.10	Закрепление отсутствует
341	-	-	405139.68	3207415.29	Картометрический метод	0.10	Закрепление отсутствует
342	-	-	405167.94	3207409.83	Картометрический метод	0.10	Закрепление отсутствует
343	-	-	405203.81	3207412.03	Картометрический метод	0.10	Закрепление отсутствует
344	-	-	405246.19	3207421.87	Картометрический метод	0.10	Закрепление отсутствует
324	-	-	405262.48	3207430.62	Картометрический метод	0.10	Закрепление отсутствует
345	-	-	405781.85	3207619.96	Картометрический метод	0.10	Закрепление отсутствует
346	-	-	405792.18	3207631.43	Картометрический метод	0.10	Закрепление отсутствует
347	-	-	405779.93	3207642.18	Картометрический метод	0.10	Закрепление отсутствует
348	-	-	405763.61	3207654.98	Картометрический метод	0.10	Закрепление отсутствует
349	-	-	405701.35	3207703.77	Картометрический метод	0.10	Закрепление отсутствует
350	-	-	405542.91	3207827.35	Картометрический метод	0.10	Закрепление отсутствует
351	-	-	405526.58	3207837.28	Картометрический метод	0.10	Закрепление отсутствует
352	-	-	405512.30	3207842.58	Картометрический метод	0.10	Закрепление отсутствует
353	-	-	405483.46	3207843.57	Картометрический метод	0.10	Закрепление отсутствует
354	-	-	405478.92	3207845.43	Картометрический метод	0.10	Закрепление отсутствует
355	-	-	405468.34	3207845.29	Картометрический метод	0.10	Закрепление отсутствует
356	-	-	405471.99	3207766.43	Картометрический метод	0.10	Закрепление отсутствует
357	-	-	405462.45	3207631.96	Картометрический метод	0.10	Закрепление отсутствует
358	-	-	405502.72	3207606.28	Картометрический метод	0.10	Закрепление отсутствует
359	-	-	405529.40	3207581.14	Картометрический метод	0.10	Закрепление отсутствует
360	-	-	405534.21	3207625.42	Картометрический метод	0.10	Закрепление отсутствует
361	-	-	405535.82	3207636.35	Картометрический метод	0.10	Закрепление отсутствует
362	-	-	405557.54	3207648.93	Картометрический метод	0.10	Закрепление отсутствует
363	-	-	405566.20	3207668.60	Картометрический метод	0.10	Закрепление отсутствует

2. Сведения о характерных точках границ объекта							
Обозначение характерных точек границ	Существующие координаты, м		Измененные (уточненные) координаты, м		Метод определения координат характерной точки	Средняя квадратическая погрешность положения характерной точки (M <sub>t</sub> ), м	Описание обозначения точки на местности (при наличии)
	X	Y	X	Y			
1	2	3	4	5	6	7	8
364	-	-	405596.07	3207681.19	Картометрический метод	0.10	Закрепление отсутствует
365	-	-	405611.80	3207699.23	Картометрический метод	0.10	Закрепление отсутствует
366	-	-	405622.67	3207703.60	Картометрический метод	0.10	Закрепление отсутствует
367	-	-	405649.32	3207689.94	Картометрический метод	0.10	Закрепление отсутствует
368	-	-	405706.44	3207666.46	Картометрический метод	0.10	Закрепление отсутствует
369	-	-	405730.38	3207654.98	Картометрический метод	0.10	Закрепление отсутствует
345	-	-	405781.85	3207619.96	Картометрический метод	0.10	Закрепление отсутствует
370	-	-	406042.27	3207709.18	Картометрический метод	0.10	Закрепление отсутствует
371	-	-	406052.04	3207721.20	Картометрический метод	0.10	Закрепление отсутствует
372	-	-	406045.44	3207763.84	Картометрический метод	0.10	Закрепление отсутствует
373	-	-	406019.32	3207778.04	Картометрический метод	0.10	Закрепление отсутствует
374	-	-	405991.01	3207803.18	Картометрический метод	0.10	Закрепление отсутствует
375	-	-	405877.87	3207852.34	Картометрический метод	0.10	Закрепление отсутствует
376	-	-	405761.46	3207899.32	Картометрический метод	0.10	Закрепление отсутствует
377	-	-	405741.28	3207892.73	Картометрический метод	0.10	Закрепление отсутствует
378	-	-	405710.80	3207853.49	Картометрический метод	0.10	Закрепление отсутствует
379	-	-	405700.69	3207841.37	Картометрический метод	0.10	Закрепление отсутствует
380	-	-	405710.50	3207826.07	Картометрический метод	0.10	Закрепление отсутствует
381	-	-	405763.02	3207823.72	Картометрический метод	0.10	Закрепление отсутствует
382	-	-	405799.70	3207797.67	Картометрический метод	0.10	Закрепление отсутствует
383	-	-	405837.76	3207786.74	Картометрический метод	0.10	Закрепление отсутствует
384	-	-	405854.10	3207769.26	Картометрический метод	0.10	Закрепление отсутствует
385	-	-	405854.13	3207753.95	Картометрический метод	0.10	Закрепление отсутствует
386	-	-	405859.58	3207741.93	Картометрический метод	0.10	Закрепление отсутствует
387	-	-	406012.92	3207710.26	Картометрический метод	0.10	Закрепление отсутствует



2. Сведения о характерных точках границ объекта							
Обозначение характерных точек границ	Существующие координаты, м		Измененные (уточненные) координаты, м		Метод определения координат характерной точки	Средняя квадратическая погрешность положения характерной точки (M <sub>t</sub> ), м	Описание обозначения точки на местности (при наличии)
	X	Y	X	Y			
1	2	3	4	5	6	7	8
370	-	-	406042.27	3207709.18	Картометрический метод	0.10	Закрепление отсутствует
388	-	-	406208.29	3207229.84	Картометрический метод	0.10	Закрепление отсутствует
389	-	-	406288.93	3207374.25	Картометрический метод	0.10	Закрепление отсутствует
390	-	-	406267.72	3207381.06	Картометрический метод	0.10	Закрепление отсутствует
391	-	-	406158.54	3207417.27	Картометрический метод	0.10	Закрепление отсутствует
392	-	-	406069.17	3207213.95	Картометрический метод	0.10	Закрепление отсутствует
388	-	-	406208.29	3207229.84	Картометрический метод	0.10	Закрепление отсутствует
393	-	-	406409.78	3208825.76	Картометрический метод	0.10	Закрепление отсутствует
394	-	-	406420.61	3208846.52	Картометрический метод	0.10	Закрепление отсутствует
395	-	-	406414.04	3208871.67	Картометрический метод	0.10	Закрепление отсутствует
396	-	-	406386.86	3208873.84	Картометрический метод	0.10	Закрепление отсутствует
397	-	-	406362.92	3208889.14	Картометрический метод	0.10	Закрепление отсутствует
398	-	-	406331.26	3208963.47	Картометрический метод	0.10	Закрепление отсутствует
399	-	-	406312.37	3208980.52	Картометрический метод	0.10	Закрепление отсутствует
400	-	-	406293.19	3208982.04	Картометрический метод	0.10	Закрепление отсутствует
401	-	-	406282.34	3208972.20	Картометрический метод	0.10	Закрепление отсутствует
402	-	-	406254.27	3208860.69	Картометрический метод	0.10	Закрепление отсутствует
403	-	-	406277.44	3208856.79	Картометрический метод	0.10	Закрепление отсутствует
404	-	-	406281.54	3208807.14	Картометрический метод	0.10	Закрепление отсутствует
405	-	-	406303.32	3208788.56	Картометрический метод	0.10	Закрепление отсутствует
406	-	-	406332.68	3208777.64	Картометрический метод	0.10	Закрепление отсутствует
407	-	-	406364.77	3208789.12	Картометрический метод	0.10	Закрепление отсутствует
393	-	-	406409.78	3208825.76	Картометрический метод	0.10	Закрепление отсутствует
408	-	-	406291.50	3208991.91	Картометрический метод	0.10	Закрепление отсутствует
409	-	-	406273.00	3209031.24	Картометрический метод	0.10	Закрепление отсутствует

2. Сведения о характерных точках границ объекта							
Обозначение характерных точек границ	Существующие координаты, м		Измененные (уточненные) координаты, м		Метод определения координат характерной точки	Средняя квадратическая погрешность положения характерной точки (Mt), м	Описание обозначения точки на местности (при наличии)
	X	Y	X	Y			
1	2	3	4	5	6	7	8
410	-	-	406279.50	3209056.36	Картометрический метод	0.10	Закрепление отсутствует
411	-	-	406292.98	3209096.93	Картометрический метод	0.10	Закрепление отсутствует
412	-	-	406296.56	3209183.64	Картометрический метод	0.10	Закрепление отсутствует
413	-	-	406303.29	3209199.50	Картометрический метод	0.10	Закрепление отсутствует
414	-	-	406295.68	3209218.07	Картометрический метод	0.10	Закрепление отсутствует
415	-	-	406277.19	3209235.54	Картометрический метод	0.10	Закрепление отсутствует
416	-	-	406276.84	3209391.05	Картометрический метод	0.10	Закрепление отсутствует
417	-	-	406253.16	3209402.70	Картометрический метод	0.10	Закрепление отсутствует
418	-	-	406239.49	3209402.69	Картометрический метод	0.10	Закрепление отсутствует
419	-	-	406241.46	3209370.86	Картометрический метод	0.10	Закрепление отсутствует
420	-	-	406239.27	3209359.24	Картометрический метод	0.10	Закрепление отсутствует
421	-	-	406239.61	3209326.60	Картометрический метод	0.10	Закрепление отсутствует
422	-	-	406224.64	3209282.18	Картометрический метод	0.10	Закрепление отсутствует
423	-	-	406221.60	3209265.18	Картометрический метод	0.10	Закрепление отсутствует
424	-	-	406222.28	3209247.52	Картометрический метод	0.10	Закрепление отсутствует
425	-	-	406247.52	3209192.66	Картометрический метод	0.10	Закрепление отсутствует
426	-	-	406252.40	3209177.02	Картометрический метод	0.10	Закрепление отсутствует
427	-	-	406259.46	3209146.73	Картометрический метод	0.10	Закрепление отсутствует
428	-	-	406262.16	3209101.63	Картометрический метод	0.10	Закрепление отсутствует
429	-	-	406256.77	3209049.98	Картометрический метод	0.10	Закрепление отсутствует
430	-	-	406258.46	3209025.58	Картометрический метод	0.10	Закрепление отсутствует
431	-	-	406261.15	3208989.01	Картометрический метод	0.10	Закрепление отсутствует
432	-	-	406270.87	3208985.35	Картометрический метод	0.10	Закрепление отсутствует
433	-	-	406282.82	3208985.35	Картометрический метод	0.10	Закрепление отсутствует
408	-	-	406291.50	3208991.91	Картометрический метод	0.10	Закрепление отсутствует

2. Сведения о характерных точках границ объекта							
Обозначение характерных точек границ	Существующие координаты, м		Измененные (уточненные) координаты, м		Метод определения координат характерной точки	Средняя квадратическая погрешность положения характерной точки (Mt), м	Описание обозначения точки на местности (при наличии)
	X	Y	X	Y			
1	2	3	4	5	6	7	8
434	-	-	406011.44	3208511.58	Картометрический метод	0.10	Закрепление отсутствует
435	-	-	406033.98	3208520.25	Картометрический метод	0.10	Закрепление отсутствует
436	-	-	406101.52	3208578.96	Картометрический метод	0.10	Закрепление отсутствует
437	-	-	406106.12	3208601.64	Картометрический метод	0.10	Закрепление отсутствует
438	-	-	406123.97	3208635.66	Картометрический метод	0.10	Закрепление отсутствует
439	-	-	406162.35	3208683.69	Картометрический метод	0.10	Закрепление отсутствует
440	-	-	406186.15	3208723.71	Картометрический метод	0.10	Закрепление отсутствует
441	-	-	406195.38	3208758.40	Картометрический метод	0.10	Закрепление отсутствует
442	-	-	406195.34	3208777.74	Картометрический метод	0.10	Закрепление отсутствует
443	-	-	406166.88	3208745.72	Картометрический метод	0.10	Закрепление отсутствует
444	-	-	406145.73	3208705.02	Картометрический метод	0.10	Закрепление отсутствует
445	-	-	406109.99	3208664.33	Картометрический метод	0.10	Закрепление отсутствует
446	-	-	406099.44	3208631.65	Картометрический метод	0.10	Закрепление отсутствует
447	-	-	406073.62	3208605.63	Картометрический метод	0.10	Закрепление отсутствует
448	-	-	406025.28	3208560.26	Картометрический метод	0.10	Закрепление отсутствует
449	-	-	405986.83	3208552.92	Картометрический метод	0.10	Закрепление отсутствует
450	-	-	405940.40	3208556.24	Картометрический метод	0.10	Закрепление отсутствует
451	-	-	405891.94	3208579.57	Картометрический метод	0.10	Закрепление отсутствует
452	-	-	405872.02	3208594.24	Картометрический метод	0.10	Закрепление отсутствует
453	-	-	405871.37	3208585.57	Картометрический метод	0.10	Закрепление отсутствует
454	-	-	405911.23	3208547.56	Картометрический метод	0.10	Закрепление отсутствует
455	-	-	405929.17	3208529.56	Картометрический метод	0.10	Закрепление отсутствует
456	-	-	405989.56	3208511.57	Картометрический метод	0.10	Закрепление отсутствует
434	-	-	406011.44	3208511.58	Картометрический метод	0.10	Закрепление отсутствует
457	-	-	405830.48	3206339.32	Картометрический метод	0.10	Закрепление отсутствует

2. Сведения о характерных точках границ объекта							
Обозначение характерных точек границ	Существующие координаты, м		Измененные (уточненные) координаты, м		Метод определения координат характерной точки	Средняя квадратическая погрешность положения характерной точки (M <sub>t</sub> ), м	Описание обозначения точки на местности (при наличии)
	X	Y	X	Y			
1	2	3	4	5	6	7	8
458	-	-	405845.69	3206342.60	Картометрический метод	0.10	Закрепление отсутствует
459	-	-	405848.93	3206354.63	Картометрический метод	0.10	Закрепление отсутствует
460	-	-	405845.65	3206365.56	Картометрический метод	0.10	Закрепление отсутствует
461	-	-	405791.26	3206388.50	Картометрический метод	0.10	Закрепление отсутствует
462	-	-	405724.88	3206423.47	Картометрический метод	0.10	Закрепление отсутствует
463	-	-	405708.57	3206424.56	Картометрический метод	0.10	Закрепление отсутствует
464	-	-	405680.31	3206423.45	Картометрический метод	0.10	Закрепление отсутствует
465	-	-	405534.59	3206451.84	Картометрический метод	0.10	Закрепление отсутствует
466	-	-	405517.19	3206454.02	Картометрический метод	0.10	Закрепление отсутствует
467	-	-	405505.25	3206445.28	Картометрический метод	0.10	Закрепление отсутствует
468	-	-	405509.64	3206425.60	Картометрический метод	0.10	Закрепление отсутствует
469	-	-	405632.51	3206407.04	Картометрический метод	0.10	Закрепление отсутствует
470	-	-	405684.70	3206403.78	Картометрический метод	0.10	Закрепление отсутствует
471	-	-	405712.97	3206398.32	Картометрический метод	0.10	Закрепление отсутствует
472	-	-	405724.96	3206381.93	Картометрический метод	0.10	Закрепление отсутствует
473	-	-	405739.10	3206371.00	Картометрический метод	0.10	Закрепление отсутствует
474	-	-	405790.22	3206356.80	Картометрический метод	0.10	Закрепление отсутствует
457	-	-	405830.48	3206339.32	Картометрический метод	0.10	Закрепление отсутствует
475	-	-	405204.96	3207074.25	Картометрический метод	0.10	Закрепление отсутствует
476	-	-	405193.50	3207095.01	Картометрический метод	0.10	Закрепление отсутствует
477	-	-	405158.12	3207129.44	Картометрический метод	0.10	Закрепление отсутствует
478	-	-	405152.10	3207152.39	Картометрический метод	0.10	Закрепление отсутствует
479	-	-	405135.22	3207169.88	Картометрический метод	0.10	Закрепление отсутствует
480	-	-	405127.68	3207201.34	Картометрический метод	0.10	Закрепление отсутствует
481	-	-	405128.88	3207246.56	Картометрический метод	0.10	Закрепление отсутствует

2. Сведения о характерных точках границ объекта							
Обозначение характерных точек границ	Существующие координаты, м		Измененные (уточненные) координаты, м		Метод определения координат характерной точки	Средняя квадратическая погрешность положения характерной точки (M <sub>t</sub> ), м	Описание обозначения точки на местности (при наличии)
	X	Y	X	Y			
1	2	3	4	5	6	7	8
482	-	-	405126.91	3207257.32	Картометрический метод	0.10	Закрепление отсутствует
483	-	-	405104.62	3207264.43	Картометрический метод	0.10	Закрепление отсутствует
484	-	-	405077.52	3207260.01	Картометрический метод	0.10	Закрепление отсутствует
485	-	-	405062.25	3207248.02	Картометрический метод	0.10	Закрепление отсутствует
486	-	-	405058.48	3207225.61	Картометрический метод	0.10	Закрепление отсутствует
487	-	-	405066.69	3207196.10	Картометрический метод	0.10	Закрепление отсутствует
488	-	-	405081.81	3207174.40	Картометрический метод	0.10	Закрепление отсутствует
489	-	-	405137.47	3207126.70	Картометрический метод	0.10	Закрепление отсутствует
490	-	-	405140.21	3207111.94	Картометрический метод	0.10	Закрепление отсутствует
491	-	-	405151.12	3207091.18	Картометрический метод	0.10	Закрепление отсутствует
492	-	-	405173.96	3207085.72	Картометрический метод	0.10	Закрепление отсутствует
493	-	-	405189.19	3207075.34	Картометрический метод	0.10	Закрепление отсутствует
494	-	-	405197.35	3207072.60	Картометрический метод	0.10	Закрепление отсутствует
475	-	-	405204.96	3207074.25	Картометрический метод	0.10	Закрепление отсутствует
495	-	-	405127.88	3207265.48	Картометрический метод	0.10	Закрепление отсутствует
496	-	-	405161.63	3207293.96	Картометрический метод	0.10	Закрепление отсутствует
497	-	-	405165.95	3207308.17	Картометрический метод	0.10	Закрепление отсутствует
498	-	-	405197.44	3207331.13	Картометрический метод	0.10	Закрепление отсутствует
499	-	-	405205.03	3207339.88	Картометрический метод	0.10	Закрепление отсутствует
500	-	-	405200.66	3207353.00	Картометрический метод	0.10	Закрепление отсутствует
501	-	-	405175.65	3207357.36	Картометрический метод	0.10	Закрепление отсутствует
502	-	-	405156.88	3207363.91	Картометрический метод	0.10	Закрепление отсутствует
503	-	-	405120.19	3207370.46	Картометрический метод	0.10	Закрепление отсутствует
504	-	-	405100.60	3207380.30	Картометрический метод	0.10	Закрепление отсутствует
505	-	-	405088.65	3207379.20	Картометрический метод	0.10	Закрепление отсутствует

2. Сведения о характерных точках границ объекта							
Обозначение характерных точек границ	Существующие координаты, м		Измененные (уточненные) координаты, м		Метод определения координат характерной точки	Средняя квадратическая погрешность положения характерной точки (Mt), м	Описание обозначения точки на местности (при наличии)
	X	Y	X	Y			
1	2	3	4	5	6	7	8
506	-	-	405072.37	3207362.80	Картометрический метод	0.10	Закрепление отсутствует
507	-	-	405068.77	3207336.00	Картометрический метод	0.10	Закрепление отсутствует
508	-	-	405082.26	3207305.96	Картометрический метод	0.10	Закрепление отсутствует
509	-	-	405100.74	3207301.59	Картометрический метод	0.10	Закрепление отсутствует
510	-	-	405117.64	3207290.80	Картометрический метод	0.10	Закрепление отсутствует
495	-	-	405127.88	3207265.48	Картометрический метод	0.10	Закрепление отсутствует
511	-	-	406262.05	3209493.92	Картометрический метод	0.10	Закрепление отсутствует
512	-	-	406269.65	3209505.95	Картометрический метод	0.10	Закрепление отсутствует
513	-	-	406271.81	3209523.43	Картометрический метод	0.10	Закрепление отсутствует
514	-	-	406259.82	3209577.50	Картометрический метод	0.10	Закрепление отсутствует
515	-	-	406242.90	3209674.19	Картометрический метод	0.10	Закрепление отсутствует
516	-	-	406246.69	3209689.49	Картометрический метод	0.10	Закрепление отсутствует
517	-	-	406247.22	3209709.15	Картометрический метод	0.10	Закрепление отсутствует
518	-	-	406243.40	3209736.52	Картометрический метод	0.10	Закрепление отсутствует
519	-	-	406241.19	3209782.35	Картометрический метод	0.10	Закрепление отсутствует
520	-	-	406223.80	3209785.62	Картометрический метод	0.10	Закрепление отсутствует
521	-	-	406218.38	3209781.79	Картометрический метод	0.10	Закрепление отсутствует
522	-	-	406227.16	3209713.95	Картометрический метод	0.10	Закрепление отсутствует
523	-	-	406233.02	3209616.86	Картометрический метод	0.10	Закрепление отсутствует
524	-	-	406240.83	3209541.99	Картометрический метод	0.10	Закрепление отсутствует
525	-	-	406237.60	3209504.84	Картометрический метод	0.10	Закрепление отсутствует
526	-	-	406253.36	3209493.38	Картометрический метод	0.10	Закрепление отсутствует
511	-	-	406262.05	3209493.92	Картометрический метод	0.10	Закрепление отсутствует



**ТЕКСТОВОЕ ОПИСАНИЕ**  
**местоположения границ населенных пунктов, территориальных зон**

Прохождение границы		Описание прохождения границы
от точки	до точки	
1	2	3
1	2	-
2	3	-
3	4	-
4	5	-
5	6	-
6	7	-
7	8	-
8	9	-
9	10	-
10	11	-
11	12	-
12	13	-
13	14	-
14	15	-
15	16	-
16	17	-
17	18	-
18	19	-
19	20	-
20	21	-
21	22	-
22	23	-
23	24	-
24	25	-
25	26	-
26	27	-
27	28	-
28	29	-
29	30	-
30	31	-
31	32	-
32	33	-
33	34	-
34	35	-
35	36	-
36	37	-
37	38	-



**ТЕКСТОВОЕ ОПИСАНИЕ**  
**местоположения границ населенных пунктов, территориальных зон**

Прохождение границы		Описание прохождения границы
от точки	до точки	
1	2	3
38	39	-
39	40	-
40	41	-
41	42	-
42	43	-
43	44	-
44	45	-
45	46	-
46	47	-
47	48	-
48	49	-
49	50	-
50	51	-
51	52	-
52	53	-
53	54	-
54	55	-
55	56	-
56	57	-
57	58	-
58	59	-
59	60	-
60	61	-
61	62	-
62	63	-
63	64	-
64	65	-
65	66	-
66	67	-
67	68	-
68	69	-
69	70	-
70	71	-
71	72	-
72	73	-
73	74	-
74	75	-

**ТЕКСТОВОЕ ОПИСАНИЕ**  
**местоположения границ населенных пунктов, территориальных зон**

Прохождение границы		Описание прохождения границы
от точки	до точки	
1	2	3
75	76	-
76	77	-
77	78	-
78	79	-
79	80	-
80	81	-
81	82	-
82	1	-
83	84	-
84	85	-
85	86	-
86	83	-
87	88	-
88	89	-
89	90	-
90	91	-
91	92	-
92	93	-
93	94	-
94	95	-
95	96	-
96	97	-
97	98	-
98	99	-
99	100	-
100	101	-
101	102	-
102	103	-
103	104	-
104	105	-
105	106	-
106	107	-
107	108	-
108	109	-
109	110	-
110	111	-
111	112	-

**ТЕКСТОВОЕ ОПИСАНИЕ**  
**местоположения границ населенных пунктов, территориальных зон**

Прохождение границы		Описание прохождения границы
от точки	до точки	
1	2	3
112	113	-
113	114	-
114	115	-
115	116	-
116	117	-
117	118	-
118	119	-
119	120	-
120	87	-
121	122	-
122	123	-
123	124	-
124	125	-
125	126	-
126	127	-
127	128	-
128	129	-
129	130	-
130	131	-
131	132	-
132	133	-
133	134	-
134	135	-
135	136	-
136	137	-
137	138	-
138	139	-
139	140	-
140	141	-
141	142	-
142	143	-
143	144	-
144	145	-
145	146	-
146	147	-
147	148	-
148	149	-

**ТЕКСТОВОЕ ОПИСАНИЕ**  
**местоположения границ населенных пунктов, территориальных зон**

Прохождение границы		Описание прохождения границы
от точки	до точки	
1	2	3
149	150	-
150	151	-
151	152	-
152	153	-
153	154	-
154	155	-
155	156	-
156	157	-
157	158	-
158	159	-
159	160	-
160	161	-
161	162	-
162	163	-
163	164	-
164	165	-
165	166	-
166	167	-
167	168	-
168	169	-
169	170	-
170	171	-
171	172	-
172	173	-
173	174	-
174	175	-
175	176	-
176	177	-
177	178	-
178	179	-
179	180	-
180	181	-
181	182	-
182	183	-
183	184	-
184	185	-
185	186	-

**ТЕКСТОВОЕ ОПИСАНИЕ**  
**местоположения границ населенных пунктов, территориальных зон**

Прохождение границы		Описание прохождения границы
от точки	до точки	
1	2	3
186	187	-
187	188	-
188	189	-
189	190	-
190	191	-
191	192	-
192	193	-
193	121	-
194	195	-
195	196	-
196	197	-
197	198	-
198	199	-
199	200	-
200	201	-
201	202	-
202	203	-
203	204	-
204	205	-
205	206	-
206	207	-
207	208	-
208	209	-
209	210	-
210	211	-
211	212	-
212	213	-
213	214	-
214	215	-
215	216	-
216	217	-
217	218	-
218	194	-
219	220	-
220	221	-
221	222	-
222	223	-

**ТЕКСТОВОЕ ОПИСАНИЕ**  
**местоположения границ населенных пунктов, территориальных зон**

Прохождение границы		Описание прохождения границы
от точки	до точки	
1	2	3
223	224	-
224	225	-
225	226	-
226	227	-
227	228	-
228	229	-
229	230	-
230	231	-
231	232	-
232	233	-
233	234	-
234	235	-
235	236	-
236	237	-
237	238	-
238	239	-
239	240	-
240	241	-
241	242	-
242	243	-
243	244	-
244	245	-
245	246	-
246	247	-
247	248	-
248	249	-
249	250	-
250	251	-
251	252	-
252	253	-
253	254	-
254	255	-
255	256	-
256	257	-
257	258	-
258	219	-
259	260	-

**ТЕКСТОВОЕ ОПИСАНИЕ**  
**местоположения границ населенных пунктов, территориальных зон**

Прохождение границы		Описание прохождения границы
от точки	до точки	
1	2	3
260	261	-
261	262	-
262	263	-
263	264	-
264	265	-
265	266	-
266	267	-
267	268	-
268	269	-
269	270	-
270	271	-
271	272	-
272	273	-
273	274	-
274	275	-
275	276	-
276	277	-
277	278	-
278	279	-
279	280	-
280	281	-
281	282	-
282	283	-
283	284	-
284	285	-
285	286	-
286	287	-
287	288	-
288	289	-
289	290	-
290	291	-
291	292	-
292	293	-
293	294	-
294	295	-
295	296	-
296	297	-

**ТЕКСТОВОЕ ОПИСАНИЕ**  
**местоположения границ населенных пунктов, территориальных зон**

Прохождение границы		Описание прохождения границы
от точки	до точки	
1	2	3
297	259	-
298	299	-
299	300	-
300	301	-
301	302	-
302	303	-
303	304	-
304	305	-
305	306	-
306	307	-
307	308	-
308	309	-
309	310	-
310	311	-
311	312	-
312	313	-
313	314	-
314	315	-
315	316	-
316	317	-
317	318	-
318	319	-
319	320	-
320	321	-
321	322	-
322	323	-
323	298	-
324	325	-
325	326	-
326	327	-
327	328	-
328	329	-
329	330	-
330	331	-
331	332	-
332	333	-
333	334	-



**ТЕКСТОВОЕ ОПИСАНИЕ**  
**местоположения границ населенных пунктов, территориальных зон**

Прохождение границы		Описание прохождения границы
от точки	до точки	
1	2	3
334	335	-
335	336	-
336	337	-
337	338	-
338	339	-
339	340	-
340	341	-
341	342	-
342	343	-
343	344	-
344	324	-
345	346	-
346	347	-
347	348	-
348	349	-
349	350	-
350	351	-
351	352	-
352	353	-
353	354	-
354	355	-
355	356	-
356	357	-
357	358	-
358	359	-
359	360	-
360	361	-
361	362	-
362	363	-
363	364	-
364	365	-
365	366	-
366	367	-
367	368	-
368	369	-
369	345	-
370	371	-

**ТЕКСТОВОЕ ОПИСАНИЕ**  
**местоположения границ населенных пунктов, территориальных зон**

Прохождение границы		Описание прохождения границы
от точки	до точки	
1	2	3
371	372	-
372	373	-
373	374	-
374	375	-
375	376	-
376	377	-
377	378	-
378	379	-
379	380	-
380	381	-
381	382	-
382	383	-
383	384	-
384	385	-
385	386	-
386	387	-
387	370	-
388	389	-
389	390	-
390	391	-
391	392	-
392	388	-
393	394	-
394	395	-
395	396	-
396	397	-
397	398	-
398	399	-
399	400	-
400	401	-
401	402	-
402	403	-
403	404	-
404	405	-
405	406	-
406	407	-
407	393	-

**ТЕКСТОВОЕ ОПИСАНИЕ**  
**местоположения границ населенных пунктов, территориальных зон**

Прохождение границы		Описание прохождения границы
от точки	до точки	
1	2	3
408	409	-
409	410	-
410	411	-
411	412	-
412	413	-
413	414	-
414	415	-
415	416	-
416	417	-
417	418	-
418	419	-
419	420	-
420	421	-
421	422	-
422	423	-
423	424	-
424	425	-
425	426	-
426	427	-
427	428	-
428	429	-
429	430	-
430	431	-
431	432	-
432	433	-
433	408	-
434	435	-
435	436	-
436	437	-
437	438	-
438	439	-
439	440	-
440	441	-
441	442	-
442	443	-
443	444	-
444	445	-

**ТЕКСТОВОЕ ОПИСАНИЕ**  
**местоположения границ населенных пунктов, территориальных зон**

Прохождение границы		Описание прохождения границы
от точки	до точки	
1	2	3
445	446	-
446	447	-
447	448	-
448	449	-
449	450	-
450	451	-
451	452	-
452	453	-
453	454	-
454	455	-
455	456	-
456	434	-
457	458	-
458	459	-
459	460	-
460	461	-
461	462	-
462	463	-
463	464	-
464	465	-
465	466	-
466	467	-
467	468	-
468	469	-
469	470	-
470	471	-
471	472	-
472	473	-
473	474	-
474	457	-
475	476	-
476	477	-
477	478	-
478	479	-
479	480	-
480	481	-
481	482	-

**ТЕКСТОВОЕ ОПИСАНИЕ**  
**местоположения границ населенных пунктов, территориальных зон**

Прохождение границы		Описание прохождения границы
от точки	до точки	
1	2	3
482	483	-
483	484	-
484	485	-
485	486	-
486	487	-
487	488	-
488	489	-
489	490	-
490	491	-
491	492	-
492	493	-
493	494	-
494	475	-
495	496	-
496	497	-
497	498	-
498	499	-
499	500	-
500	501	-
501	502	-
502	503	-
503	504	-
504	505	-
505	506	-
506	507	-
507	508	-
508	509	-
509	510	-
510	495	-
511	512	-
512	513	-
513	514	-
514	515	-
515	516	-
516	517	-
517	518	-
518	519	-

**ТЕКСТОВОЕ ОПИСАНИЕ**  
**местоположения границ населенных пунктов, территориальных зон**

Прохождение границы		Описание прохождения границы
от точки	до точки	
1	2	3
519	520	-
520	521	-
521	522	-
522	523	-
523	524	-
524	525	-
525	526	-
526	511	-

План границь объекта



Масштаб 1:4000

Условные обозначения

- - Характерная точка границы, сведения о которой позволяют однозначно определить ее положение на местности
- 4822 (2) - Обозначение контура земельного участка
- граница населенного пункта

- 1 - Обозначение новой характерной точки
- Часть границы, сведения ЕГРН о которой позволяют однозначно определить ее положение на местности

- 00 - Кадастровый номер земельного участка
- граница кадастрового деления

Подпись \_\_\_\_\_

Дата " \_\_\_\_ " \_\_\_\_ г.

Место для оттиска печати (при наличии) лица, составившего описание местоположения границ объекта

**ГРАФИЧЕСКОЕ ОПИСАНИЕ**

**местоположения границ населенных пунктов, территориальных зон, особо охраняемых природных территорий, зон с особыми условиями использования территории**

**деревня Чемихино Тихвинского муниципального района Ленинградской области**

(наименование объекта, местоположение границ которого описано (далее - объект))

**Раздел 1****Сведения об объекте**

<b>№ п/п</b>	<b>Характеристики объекта</b>	<b>Описание характеристик</b>
<b>1</b>	<b>2</b>	<b>3</b>
1.	Местоположение объекта	Ленинградская область, район Тихвинский, деревня Чемихино
2.	Площадь объекта +/- величина погрешности определения площади (Р +/- Дельта Р)	555687 +/- 261 м <sup>2</sup>
3.	Иные характеристики объекта	-



## Раздел 2

## Сведения о местоположении границ объекта

1. Система координат -

2. Сведения о характерных точках границ объекта

Обозначение характерных точек границ	Координаты, м		Метод определения координат характерной точки	Средняя квадратическая погрешность положения характерной точки (Mt), м	Описание обозначения точки на местности (при наличии)
	X	Y			
1	2	3	4	5	6
-	-	-	-	-	-

3. Сведения о характерных точках части (частей) границы объекта

Обозначение характерных точек части границы	Координаты, м		Метод определения координат характерной точки	Средняя квадратическая погрешность положения характерной точки (Mt), м	Описание обозначения точки на местности (при наличии)
	X	Y			
1	2	3	4	5	6
-	-	-	-	-	-

## Раздел 3

## Сведения о местоположении измененных (уточненных) границ объекта

1. Система координат МСК-47, зона 3

2. Сведения о характерных точках границ объекта

Обозначение характерных точек границ	Существующие координаты, м		Измененные (уточненные) координаты, м		Метод определения координат характерной точки	Средняя квадратическая погрешность положения характерной точки (M <sub>t</sub> ), м	Описание обозначения точки на местности (при наличии)
	X	Y	X	Y			
1	2	3	4	5	6	7	8
1	-	-	408386.73	3202662.18	Картометрический метод	0.10	Закрепление отсутствует
2	-	-	408412.64	3202702.88	Картометрический метод	0.10	Закрепление отсутствует
3	-	-	408423.19	3202753.64	Картометрический метод	0.10	Закрепление отсутствует
4	-	-	408436.15	3202723.34	Картометрический метод	0.10	Закрепление отсутствует
5	-	-	408499.29	3202758.04	Картометрический метод	0.10	Закрепление отсутствует
6	-	-	408495.89	3202764.08	Картометрический метод	0.10	Закрепление отсутствует
7	-	-	408475.59	3202800.14	Картометрический метод	0.10	Закрепление отсутствует
8	-	-	408467.82	3202814.23	Картометрический метод	0.10	Закрепление отсутствует
9	-	-	408465.11	3202819.13	Картометрический метод	0.10	Закрепление отсутствует
10	-	-	408454.08	3202839.14	Картометрический метод	0.10	Закрепление отсутствует
11	-	-	408451.78	3202843.32	Картометрический метод	0.10	Закрепление отсутствует
12	-	-	408400.64	3202936.07	Картометрический метод	0.10	Закрепление отсутствует
13	-	-	408375.35	3202980.92	Картометрический метод	0.10	Закрепление отсутствует
14	-	-	408373.36	3202984.45	Картометрический метод	0.10	Закрепление отсутствует
15	-	-	408351.09	3203023.94	Картометрический метод	0.10	Закрепление отсутствует
16	-	-	408315.09	3203088.04	Картометрический метод	0.10	Закрепление отсутствует
17	-	-	408314.14	3203089.74	Картометрический метод	0.10	Закрепление отсутствует
18	-	-	408311.56	3203094.39	Картометрический метод	0.10	Закрепление отсутствует
19	-	-	408244.41	3203215.22	Картометрический метод	0.10	Закрепление отсутствует
20	-	-	408135.58	3203411.42	Картометрический метод	0.10	Закрепление отсутствует
21	-	-	408093.64	3203486.83	Картометрический метод	0.10	Закрепление отсутствует
22	-	-	408067.64	3203533.54	Картометрический метод	0.10	Закрепление отсутствует

2. Сведения о характерных точках границ объекта							
Обозначение характерных точек границ	Существующие координаты, м		Измененные (уточненные) координаты, м		Метод определения координат характерной точки	Средняя квадратическая погрешность положения характерной точки (Mt), м	Описание обозначения точки на местности (при наличии)
	X	Y	X	Y			
1	2	3	4	5	6	7	8
23	-	-	407936.70	3203510.16	Картометрический метод	0.10	Закрепление отсутствует
24	-	-	408090.47	3203359.42	Картометрический метод	0.10	Закрепление отсутствует
25	-	-	408064.21	3203346.83	Картометрический метод	0.10	Закрепление отсутствует
26	-	-	407934.38	3203474.74	Картометрический метод	0.10	Закрепление отсутствует
27	-	-	407927.25	3203434.47	Картометрический метод	0.10	Закрепление отсутствует
28	-	-	407935.06	3203412.31	Картометрический метод	0.10	Закрепление отсутствует
29	-	-	407938.97	3203390.15	Картометрический метод	0.10	Закрепление отсутствует
30	-	-	407933.79	3203369.29	Картометрический метод	0.10	Закрепление отсутствует
31	-	-	407920.82	3203349.74	Картометрический метод	0.10	Закрепление отсутствует
32	-	-	407911.70	3203345.20	Картометрический метод	0.10	Закрепление отсутствует
33	-	-	407887.16	3203334.73	Картометрический метод	0.10	Закрепление отсутствует
34	-	-	407855.92	3203328.88	Картометрический метод	0.10	Закрепление отсутствует
35	-	-	407823.95	3203326.63	Картометрический метод	0.10	Закрепление отсутствует
36	-	-	407791.34	3203318.86	Картометрический метод	0.10	Закрепление отсутствует
37	-	-	407772.84	3203304.12	Картометрический метод	0.10	Закрепление отсутствует
38	-	-	407770.24	3203296.29	Картометрический метод	0.10	Закрепление отсутствует
39	-	-	407910.64	3203049.92	Картометрический метод	0.10	Закрепление отсутствует
40	-	-	408023.36	3202919.84	Картометрический метод	0.10	Закрепление отсутствует
41	-	-	408111.01	3202808.45	Картометрический метод	0.10	Закрепление отсутствует
42	-	-	408141.94	3202782.27	Картометрический метод	0.10	Закрепление отсутствует
43	-	-	408181.87	3202753.72	Картометрический метод	0.10	Закрепление отсутствует
44	-	-	408210.47	3202735.68	Картометрический метод	0.10	Закрепление отсутствует
45	-	-	408235.66	3202719.89	Картометрический метод	0.10	Закрепление отсутствует
1	-	-	408386.73	3202662.18	Картометрический метод	0.10	Закрепление отсутствует
46	-	-	408695.25	3202525.88	Картометрический метод	0.10	Закрепление отсутствует

2. Сведения о характерных точках границ объекта							
Обозначение характерных точек границ	Существующие координаты, м		Измененные (уточненные) координаты, м		Метод определения координат характерной точки	Средняя квадратическая погрешность положения характерной точки (Mt), м	Описание обозначения точки на местности (при наличии)
	X	Y	X	Y			
1	2	3	4	5	6	7	8
47	-	-	408695.24	3202532.40	Картометрический метод	0.10	Закрепление отсутствует
48	-	-	408679.65	3202545.44	Картометрический метод	0.10	Закрепление отсутствует
49	-	-	408661.44	3202587.15	Картометрический метод	0.10	Закрепление отсутствует
50	-	-	408635.47	3202602.79	Картометрический метод	0.10	Закрепление отсутствует
51	-	-	408635.46	3202613.22	Картометрический метод	0.10	Закрепление отсутствует
52	-	-	408643.23	3202637.99	Картометрический метод	0.10	Закрепление отсутствует
53	-	-	408648.42	3202645.81	Картометрический метод	0.10	Закрепление отсутствует
54	-	-	408648.40	3202682.31	Картометрический метод	0.10	Закрепление отсутствует
55	-	-	408678.88	3202714.10	Картометрический метод	0.10	Закрепление отсутствует
56	-	-	408708.86	3202713.78	Картометрический метод	0.10	Закрепление отсутствует
57	-	-	408710.30	3202729.95	Картометрический метод	0.10	Закрепление отсутствует
58	-	-	408714.58	3202731.84	Картометрический метод	0.10	Закрепление отсутствует
59	-	-	408770.40	3202748.79	Картометрический метод	0.10	Закрепление отсутствует
60	-	-	408817.33	3202747.95	Картометрический метод	0.10	Закрепление отсутствует
61	-	-	408826.88	3202742.99	Картометрический метод	0.10	Закрепление отсутствует
62	-	-	408839.64	3202724.30	Картометрический метод	0.10	Закрепление отсутствует
63	-	-	408852.22	3202722.72	Картометрический метод	0.10	Закрепление отсутствует
64	-	-	408871.69	3202725.32	Картометрический метод	0.10	Закрепление отсутствует
65	-	-	408886.00	3202688.82	Картометрический метод	0.10	Закрепление отсутствует
66	-	-	408904.18	3202687.52	Картометрический метод	0.10	Закрепление отсутствует
67	-	-	408956.08	3202724.02	Картометрический метод	0.10	Закрепление отсутствует
68	-	-	408986.58	3202728.06	Картометрический метод	0.10	Закрепление отсутствует
69	-	-	409030.10	3202721.42	Картометрический метод	0.10	Закрепление отсутствует
70	-	-	409076.59	3202738.61	Картометрический метод	0.10	Закрепление отсутствует
71	-	-	409096.76	3202752.45	Картометрический метод	0.10	Закрепление отсутствует

2. Сведения о характерных точках границ объекта							
Обозначение характерных точек границ	Существующие координаты, м		Измененные (уточненные) координаты, м		Метод определения координат характерной точки	Средняя квадратическая погрешность положения характерной точки (M <sub>t</sub> ), м	Описание обозначения точки на местности (при наличии)
	X	Y	X	Y			
1	2	3	4	5	6	7	8
72	-	-	409107.86	3202767.29	Картометрический метод	0.10	Закрепление отсутствует
73	-	-	409109.23	3202774.30	Картометрический метод	0.10	Закрепление отсутствует
74	-	-	409091.43	3202785.33	Картометрический метод	0.10	Закрепление отсутствует
75	-	-	409059.99	3202792.53	Картометрический метод	0.10	Закрепление отсутствует
76	-	-	409063.16	3202810.25	Картометрический метод	0.10	Закрепление отсутствует
77	-	-	409064.06	3202821.37	Картометрический метод	0.10	Закрепление отсутствует
78	-	-	409045.64	3202836.03	Картометрический метод	0.10	Закрепление отсутствует
79	-	-	409010.35	3202873.07	Картометрический метод	0.10	Закрепление отсутствует
80	-	-	408972.94	3202917.86	Картометрический метод	0.10	Закрепление отсутствует
81	-	-	408925.18	3202929.33	Картометрический метод	0.10	Закрепление отсутствует
82	-	-	408882.18	3202939.00	Картометрический метод	0.10	Закрепление отсутствует
83	-	-	408842.40	3202952.38	Картометрический метод	0.10	Закрепление отсутствует
84	-	-	408805.08	3202974.44	Картометрический метод	0.10	Закрепление отсутствует
85	-	-	408803.54	3203009.56	Картометрический метод	0.10	Закрепление отсутствует
86	-	-	408697.46	3203068.16	Картометрический метод	0.10	Закрепление отсутствует
87	-	-	408618.01	3203088.00	Картометрический метод	0.10	Закрепление отсутствует
88	-	-	408571.11	3203033.15	Картометрический метод	0.10	Закрепление отсутствует
89	-	-	408557.14	3203024.75	Картометрический метод	0.10	Закрепление отсутствует
90	-	-	408512.38	3202984.34	Картометрический метод	0.10	Закрепление отсутствует
91	-	-	408499.85	3202957.44	Картометрический метод	0.10	Закрепление отсутствует
92	-	-	408492.61	3202945.01	Картометрический метод	0.10	Закрепление отсутствует
93	-	-	408472.75	3202942.65	Картометрический метод	0.10	Закрепление отсутствует
94	-	-	408484.46	3202926.97	Картометрический метод	0.10	Закрепление отсутствует
95	-	-	408483.72	3202925.81	Картометрический метод	0.10	Закрепление отсутствует
96	-	-	408480.33	3202922.41	Картометрический метод	0.10	Закрепление отсутствует

2. Сведения о характерных точках границ объекта							
Обозначение характерных точек границ	Существующие координаты, м		Измененные (уточненные) координаты, м		Метод определения координат характерной точки	Средняя квадратическая погрешность положения характерной точки (M <sub>t</sub> ), м	Описание обозначения точки на местности (при наличии)
	X	Y	X	Y			
1	2	3	4	5	6	7	8
97	-	-	408473.01	3202916.07	Картометрический метод	0.10	Закрепление отсутствует
98	-	-	408457.28	3202883.04	Картометрический метод	0.10	Закрепление отсутствует
99	-	-	408474.29	3202852.19	Картометрический метод	0.10	Закрепление отсутствует
100	-	-	408476.23	3202848.67	Картометрический метод	0.10	Закрепление отсутствует
101	-	-	408489.83	3202824.00	Картометрический метод	0.10	Закрепление отсутствует
102	-	-	408492.30	3202819.53	Картометрический метод	0.10	Закрепление отсутствует
103	-	-	408496.41	3202812.06	Картометрический метод	0.10	Закрепление отсутствует
104	-	-	408615.67	3202600.31	Картометрический метод	0.10	Закрепление отсутствует
105	-	-	408614.79	3202599.82	Картометрический метод	0.10	Закрепление отсутствует
106	-	-	408632.71	3202567.64	Картометрический метод	0.10	Закрепление отсутствует
107	-	-	408642.64	3202549.81	Картометрический метод	0.10	Закрепление отсутствует
108	-	-	408647.28	3202553.82	Картометрический метод	0.10	Закрепление отсутствует
109	-	-	408653.54	3202551.90	Картометрический метод	0.10	Закрепление отсутствует
46	-	-	408695.25	3202525.88	Картометрический метод	0.10	Закрепление отсутствует
110	-	-	408623.93	3201701.84	Картометрический метод	0.10	Закрепление отсутствует
111	-	-	408638.74	3201701.50	Картометрический метод	0.10	Закрепление отсутствует
112	-	-	408647.15	3201706.21	Картометрический метод	0.10	Закрепление отсутствует
113	-	-	408650.18	3201713.28	Картометрический метод	0.10	Закрепление отсутствует
114	-	-	408648.83	3201728.42	Картометрический метод	0.10	Закрепление отсутствует
115	-	-	408629.98	3201747.94	Картометрический метод	0.10	Закрепление отсутствует
116	-	-	408566.38	3201805.48	Картометрический метод	0.10	Закрепление отсутствует
117	-	-	408479.72	3201879.52	Картометрический метод	0.10	Закрепление отсутствует
118	-	-	408371.19	3201999.83	Картометрический метод	0.10	Закрепление отсутствует
119	-	-	408307.25	3202065.46	Картометрический метод	0.10	Закрепление отсутствует
120	-	-	408220.87	3202204.28	Картометрический метод	0.10	Закрепление отсутствует

2. Сведения о характерных точках границ объекта							
Обозначение характерных точек границ	Существующие координаты, м		Измененные (уточненные) координаты, м		Метод определения координат характерной точки	Средняя квадратическая погрешность положения характерной точки (M <sub>t</sub> ), м	Описание обозначения точки на местности (при наличии)
	X	Y	X	Y			
1	2	3	4	5	6	7	8
121	-	-	408219.63	3202207.15	Картометрический метод	0.10	Закрепление отсутствует
122	-	-	408183.99	3202289.62	Картометрический метод	0.10	Закрепление отсутствует
123	-	-	407969.03	3202690.40	Картометрический метод	0.10	Закрепление отсутствует
124	-	-	407881.10	3202863.56	Картометрический метод	0.10	Закрепление отсутствует
125	-	-	407837.79	3202937.07	Картометрический метод	0.10	Закрепление отсутствует
126	-	-	407779.62	3202993.84	Картометрический метод	0.10	Закрепление отсутствует
127	-	-	407775.61	3202997.75	Картометрический метод	0.10	Закрепление отсутствует
128	-	-	407774.79	3202998.55	Картометрический метод	0.10	Закрепление отсутствует
129	-	-	407767.96	3203005.22	Картометрический метод	0.10	Закрепление отсутствует
130	-	-	407655.19	3203051.67	Картометрический метод	0.10	Закрепление отсутствует
131	-	-	407565.00	3203104.41	Картометрический метод	0.10	Закрепление отсутствует
132	-	-	407492.85	3203159.18	Картометрический метод	0.10	Закрепление отсутствует
133	-	-	407441.53	3203223.12	Картометрический метод	0.10	Закрепление отсутствует
134	-	-	407415.45	3203189.97	Картометрический метод	0.10	Закрепление отсутствует
135	-	-	407436.61	3203157.15	Картометрический метод	0.10	Закрепление отсутствует
136	-	-	407482.72	3203104.15	Картометрический метод	0.10	Закрепление отсутствует
137	-	-	407516.03	3203069.72	Картометрический метод	0.10	Закрепление отсутствует
138	-	-	407584.33	3203016.71	Картометрический метод	0.10	Закрепление отсутствует
139	-	-	407682.21	3202980.59	Картометрический метод	0.10	Закрепление отсутствует
140	-	-	407723.92	3202963.03	Картометрический метод	0.10	Закрепление отсутствует
141	-	-	407738.71	3202966.41	Картометрический метод	0.10	Закрепление отсутствует
142	-	-	407760.74	3202962.70	Картометрический метод	0.10	Закрепление отсутствует
143	-	-	407766.13	3202945.82	Картометрический метод	0.10	Закрепление отсутствует
144	-	-	407848.95	3202799.30	Картометрический метод	0.10	Закрепление отсутствует
145	-	-	407853.00	3202784.44	Картометрический метод	0.10	Закрепление отсутствует





**ТЕКСТОВОЕ ОПИСАНИЕ**  
**местоположения границ населенных пунктов, территориальных зон**

Прохождение границы		Описание прохождения границы
от точки	до точки	
1	2	3
1	2	-
2	3	-
3	4	-
4	5	-
5	6	-
6	7	-
7	8	-
8	9	-
9	10	-
10	11	-
11	12	-
12	13	-
13	14	-
14	15	-
15	16	-
16	17	-
17	18	-
18	19	-
19	20	-
20	21	-
21	22	-
22	23	-
23	24	-
24	25	-
25	26	-
26	27	-
27	28	-
28	29	-
29	30	-
30	31	-
31	32	-
32	33	-
33	34	-
34	35	-
35	36	-
36	37	-
37	38	-

**ТЕКСТОВОЕ ОПИСАНИЕ**  
**местоположения границ населенных пунктов, территориальных зон**

Прохождение границы		Описание прохождения границы
от точки	до точки	
1	2	3
38	39	-
39	40	-
40	41	-
41	42	-
42	43	-
43	44	-
44	45	-
45	1	-
46	47	-
47	48	-
48	49	-
49	50	-
50	51	-
51	52	-
52	53	-
53	54	-
54	55	-
55	56	-
56	57	-
57	58	-
58	59	-
59	60	-
60	61	-
61	62	-
62	63	-
63	64	-
64	65	-
65	66	-
66	67	-
67	68	-
68	69	-
69	70	-
70	71	-
71	72	-
72	73	-
73	74	-
74	75	-

**ТЕКСТОВОЕ ОПИСАНИЕ**  
**местоположения границ населенных пунктов, территориальных зон**

Прохождение границы		Описание прохождения границы
от точки	до точки	
1	2	3
75	76	-
76	77	-
77	78	-
78	79	-
79	80	-
80	81	-
81	82	-
82	83	-
83	84	-
84	85	-
85	86	-
86	87	-
87	88	-
88	89	-
89	90	-
90	91	-
91	92	-
92	93	-
93	94	-
94	95	-
95	96	-
96	97	-
97	98	-
98	99	-
99	100	-
100	101	-
101	102	-
102	103	-
103	104	-
104	105	-
105	106	-
106	107	-
107	108	-
108	109	-
109	46	-
110	111	-
111	112	-

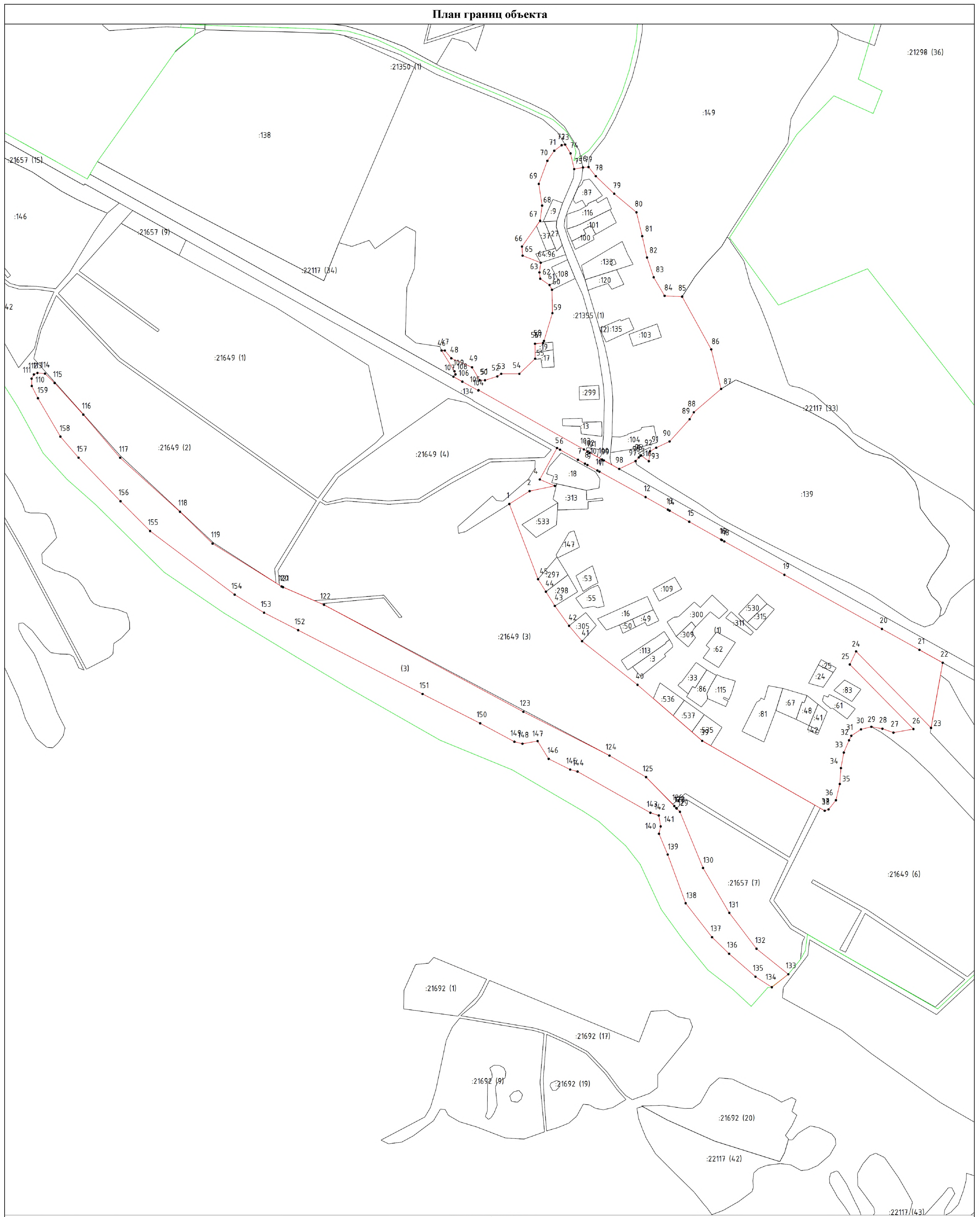
**ТЕКСТОВОЕ ОПИСАНИЕ**  
**местоположения границ населенных пунктов, территориальных зон**

Прохождение границы		Описание прохождения границы
от точки	до точки	
1	2	3
112	113	-
113	114	-
114	115	-
115	116	-
116	117	-
117	118	-
118	119	-
119	120	-
120	121	-
121	122	-
122	123	-
123	124	-
124	125	-
125	126	-
126	127	-
127	128	-
128	129	-
129	130	-
130	131	-
131	132	-
132	133	-
133	134	-
134	135	-
135	136	-
136	137	-
137	138	-
138	139	-
139	140	-
140	141	-
141	142	-
142	143	-
143	144	-
144	145	-
145	146	-
146	147	-
147	148	-
148	149	-

**ТЕКСТОВОЕ ОПИСАНИЕ**  
**местоположения границ населенных пунктов, территориальных зон**

Прохождение границы		Описание прохождения границы
от точки	до точки	
1	2	3
149	150	-
150	151	-
151	152	-
152	153	-
153	154	-
154	155	-
155	156	-
156	157	-
157	158	-
158	159	-
159	110	-

## План границ объекта



Масштаб 1:5000

## Условные обозначения

- |           |   |             |  |           |  |
|-----------|---|-------------|--|-----------|--|
| •         | - Характерная точка границы, сведения о которой позволяют однозначно определить ее положение на местности | 1           | - Обозначение новой характерной точки    | — (red)   | - граница населенного пункта   |
| :134      | - Кадастровый номер земельного участка  | :21295 (23) | - Обозначение контура земельного участка | — (black) | - Часть границы, сведения ЕГРН о которой позволяют однозначно определить ее положение на местности |
| — (green) | - граница кадастрового деления  |             |  |           |  |

Подпись \_\_\_\_\_

Дата "\_\_\_" \_\_\_\_\_ г.

Место для оттиска печати (при наличии) лица, составившего описание местоположения границ объекта

**ГРАФИЧЕСКОЕ ОПИСАНИЕ**

**местоположения границ населенных пунктов, территориальных зон, особо охраняемых природных территорий, зон с особыми условиями использования территории**

**посёлок при железнодорожной станции Черенцово Тихвинского муниципального района Ленинградской области**

(наименование объекта, местоположение границ которого описано (далее - объект))

**Раздел 1****Сведения об объекте**

<b>№ п/п</b>	<b>Характеристики объекта</b>	<b>Описание характеристик</b>
<b>1</b>	<b>2</b>	<b>3</b>
1.	Местоположение объекта	Ленинградская область, район Тихвинский, железнодорожная станция Черенцово
2.	Площадь объекта +/- величина погрешности определения площади (P +/- Дельта P)	623844 +/- 276 м <sup>2</sup>
3.	Иные характеристики объекта	-

## Раздел 2

## Сведения о местоположении границ объекта

1. Система координат -

2. Сведения о характерных точках границ объекта

Обозначение характерных точек границ	Координаты, м		Метод определения координат характерной точки	Средняя квадратическая погрешность положения характерной точки (Mt), м	Описание обозначения точки на местности (при наличии)
	X	Y			
1	2	3	4	5	6
-	-	-	-	-	-

3. Сведения о характерных точках части (частей) границы объекта

Обозначение характерных точек части границы	Координаты, м		Метод определения координат характерной точки	Средняя квадратическая погрешность положения характерной точки (Mt), м	Описание обозначения точки на местности (при наличии)
	X	Y			
1	2	3	4	5	6
-	-	-	-	-	-



## Раздел 3

## Сведения о местоположении измененных (уточненных) границ объекта

1. Система координат МСК-47, зона 3

2. Сведения о характерных точках границ объекта

Обозначение характерных точек границ	Существующие координаты, м		Измененные (уточненные) координаты, м		Метод определения координат характерной точки	Средняя квадратическая погрешность положения характерной точки (M <sub>t</sub> ), м	Описание обозначения точки на местности (при наличии)
	X	Y	X	Y			
1	2	3	4	5	6	7	8
1	-	-	405303.57	3201261.56	Картометрический метод	0.10	Закрепление отсутствует
2	-	-	405265.05	3201204.52	Картометрический метод	0.10	Закрепление отсутствует
3	-	-	405264.50	3201171.78	Картометрический метод	0.10	Закрепление отсутствует
4	-	-	405257.97	3201130.88	Картометрический метод	0.10	Закрепление отсутствует
5	-	-	405223.71	3201135.26	Картометрический метод	0.10	Закрепление отсутствует
6	-	-	405198.71	3201153.82	Картометрический метод	0.10	Закрепление отсутствует
7	-	-	405165.00	3201152.20	Картометрический метод	0.10	Закрепление отсутствует
8	-	-	405089.99	3201171.86	Картометрический метод	0.10	Закрепление отсутствует
9	-	-	405053.57	3201177.34	Картометрический метод	0.10	Закрепление отсутствует
10	-	-	405018.78	3201177.35	Картометрический метод	0.10	Закрепление отсутствует
11	-	-	405006.82	3201170.26	Картометрический метод	0.10	Закрепление отсутствует
12	-	-	405003.00	3201158.81	Картометрический метод	0.10	Закрепление отсутствует
13	-	-	405006.26	3201145.72	Картометрический метод	0.10	Закрепление отсутствует
14	-	-	405042.13	3201102.06	Картометрический метод	0.10	Закрепление отсутствует
15	-	-	405075.28	3201078.60	Картометрический метод	0.10	Закрепление отсутствует
16	-	-	405112.80	3201091.67	Картометрический метод	0.10	Закрепление отсутствует
17	-	-	405160.64	3201087.28	Картометрический метод	0.10	Закрепление отсутствует
18	-	-	405169.87	3201079.10	Картометрический метод	0.10	Закрепление отсутствует
19	-	-	405160.62	3201073.10	Картометрический метод	0.10	Закрепление отсутствует
20	-	-	405112.23	3201064.40	Картометрический метод	0.10	Закрепление отсутствует
21	-	-	405081.80	3201052.40	Картометрический метод	0.10	Закрепление отсутствует
22	-	-	405026.36	3201081.88	Картометрический метод	0.10	Закрепление отсутствует

2. Сведения о характерных точках границ объекта							
Обозначение характерных точек границ	Существующие координаты, м		Измененные (уточненные) координаты, м		Метод определения координат характерной точки	Средняя квадратическая погрешность положения характерной точки (Mt), м	Описание обозначения точки на местности (при наличии)
	X	Y	X	Y			
1	2	3	4	5	6	7	8
23	-	-	405011.67	3201050.80	Картометрический метод	0.10	Закрепление отсутствует
24	-	-	404997.13	3201042.68	Картометрический метод	0.10	Закрепление отсутствует
25	-	-	404907.42	3201052.53	Картометрический метод	0.10	Закрепление отсутствует
26	-	-	404867.91	3201000.58	Картометрический метод	0.10	Закрепление отсутствует
27	-	-	404879.67	3200953.22	Картометрический метод	0.10	Закрепление отсутствует
28	-	-	404942.21	3200943.91	Картометрический метод	0.10	Закрепление отсутствует
29	-	-	404982.82	3200930.80	Картометрический метод	0.10	Закрепление отсутствует
30	-	-	405027.94	3200928.06	Картометрический метод	0.10	Закрепление отсутствует
31	-	-	405182.85	3200866.89	Картометрический метод	0.10	Закрепление отсутствует
32	-	-	405193.72	3200860.35	Картометрический метод	0.10	Закрепление отсутствует
33	-	-	405188.27	3200819.44	Картометрический метод	0.10	Закрепление отсутствует
34	-	-	405195.88	3200812.88	Картометрический метод	0.10	Закрепление отсутствует
35	-	-	405237.95	3200787.05	Картометрический метод	0.10	Закрепление отсутствует
36	-	-	405226.25	3200759.68	Картометрический метод	0.10	Закрепление отсутствует
37	-	-	405228.83	3200716.66	Картометрический метод	0.10	Закрепление отсутствует
38	-	-	405228.82	3200690.59	Картометрический метод	0.10	Закрепление отсутствует
39	-	-	405219.88	3200655.10	Картометрический метод	0.10	Закрепление отсутствует
40	-	-	405281.95	3200642.16	Картометрический метод	0.10	Закрепление отсутствует
41	-	-	405316.08	3200642.64	Картометрический метод	0.10	Закрепление отсутствует
42	-	-	405352.91	3200630.42	Картометрический метод	0.10	Закрепление отсутствует
43	-	-	405394.82	3200625.82	Картометрический метод	0.10	Закрепление отсутствует
44	-	-	405423.18	3200605.06	Картометрический метод	0.10	Закрепление отсутствует
45	-	-	405465.31	3200552.15	Картометрический метод	0.10	Закрепление отсутствует
46	-	-	405472.77	3200541.04	Картометрический метод	0.10	Закрепление отсутствует
47	-	-	405480.71	3200504.20	Картометрический метод	0.10	Закрепление отсутствует

2. Сведения о характерных точках границ объекта							
Обозначение характерных точек границ	Существующие координаты, м		Измененные (уточненные) координаты, м		Метод определения координат характерной точки	Средняя квадратическая погрешность положения характерной точки (Mt), м	Описание обозначения точки на местности (при наличии)
	X	Y	X	Y			
1	2	3	4	5	6	7	8
48	-	-	405486.57	3200441.82	Картометрический метод	0.10	Закрепление отсутствует
49	-	-	405492.15	3200412.29	Картометрический метод	0.10	Закрепление отсутствует
50	-	-	405505.16	3200391.02	Картометрический метод	0.10	Закрепление отсутствует
51	-	-	405515.80	3200380.54	Картометрический метод	0.10	Закрепление отсутствует
52	-	-	405541.67	3200375.62	Картометрический метод	0.10	Закрепление отсутствует
53	-	-	405557.23	3200383.24	Картометрический метод	0.10	Закрепление отсутствует
54	-	-	405600.57	3200414.98	Картометрический метод	0.10	Закрепление отсутствует
55	-	-	405626.76	3200428.48	Картометрический метод	0.10	Закрепление отсутствует
56	-	-	405647.40	3200434.36	Картометрический метод	0.10	Закрепление отсутствует
57	-	-	405700.00	3200441.14	Картометрический метод	0.10	Закрепление отсутствует
58	-	-	405771.09	3200437.37	Картометрический метод	0.10	Закрепление отсутствует
59	-	-	405784.57	3200434.52	Картометрический метод	0.10	Закрепление отсутствует
60	-	-	405799.81	3200429.44	Картометрический метод	0.10	Закрепление отсутствует
61	-	-	405817.75	3200417.37	Картометрический метод	0.10	Закрепление отсутствует
62	-	-	405841.72	3200403.72	Картометрический метод	0.10	Закрепление отсутствует
63	-	-	405851.24	3200389.90	Картометрический метод	0.10	Закрепление отсутствует
64	-	-	405890.30	3200380.06	Картометрический метод	0.10	Закрепление отсутствует
65	-	-	405913.65	3200379.90	Картометрический метод	0.10	Закрепление отсутствует
66	-	-	405926.02	3200383.71	Картометрический метод	0.10	Закрепление отсутствует
67	-	-	405973.01	3200410.06	Картометрический метод	0.10	Закрепление отсутствует
68	-	-	406014.29	3200432.76	Картометрический метод	0.10	Закрепление отсутствует
69	-	-	406032.23	3200437.06	Картометрический метод	0.10	Закрепление отсутствует
70	-	-	406072.39	3200421.82	Картометрический метод	0.10	Закрепление отсутствует
71	-	-	406086.20	3200402.44	Картометрический метод	0.10	Закрепление отсутствует
72	-	-	406083.98	3200385.94	Картометрический метод	0.10	Закрепление отсутствует

2. Сведения о характерных точках границ объекта							
Обозначение характерных точек границ	Существующие координаты, м		Измененные (уточненные) координаты, м		Метод определения координат характерной точки	Средняя квадратическая погрешность положения характерной точки (Mt), м	Описание обозначения точки на местности (при наличии)
	X	Y	X	Y			
1	2	3	4	5	6	7	8
73	-	-	406110.02	3200364.98	Картометрический метод	0.10	Закрепление отсутствует
74	-	-	406127.96	3200330.53	Картометрический метод	0.10	Закрепление отсутствует
75	-	-	406189.08	3200283.06	Картометрический метод	0.10	Закрепление отсутствует
76	-	-	406197.18	3200275.60	Картометрический метод	0.10	Закрепление отсутствует
77	-	-	406233.36	3200259.56	Картометрический метод	0.10	Закрепление отсутствует
78	-	-	406317.04	3200258.77	Картометрический метод	0.10	Закрепление отсутствует
79	-	-	406334.98	3200261.94	Картометрический метод	0.10	Закрепление отсутствует
80	-	-	406350.69	3200269.25	Картометрический метод	0.10	Закрепление отсутствует
81	-	-	406374.18	3200296.87	Картометрический метод	0.10	Закрепление отсутствует
82	-	-	406399.00	3200350.40	Картометрический метод	0.10	Закрепление отсутствует
83	-	-	406388.50	3200357.64	Картометрический метод	0.10	Закрепление отсутствует
84	-	-	406377.51	3200341.89	Картометрический метод	0.10	Закрепление отсутствует
85	-	-	406352.64	3200360.58	Картометрический метод	0.10	Закрепление отсутствует
86	-	-	406358.92	3200372.33	Картометрический метод	0.10	Закрепление отсутствует
87	-	-	406320.02	3200385.10	Картометрический метод	0.10	Закрепление отсутствует
88	-	-	406239.15	3200446.21	Картометрический метод	0.10	Закрепление отсутствует
89	-	-	406200.89	3200473.53	Картометрический метод	0.10	Закрепление отсутствует
90	-	-	406196.82	3200467.74	Картометрический метод	0.10	Закрепление отсутствует
91	-	-	406024.16	3200596.63	Картометрический метод	0.10	Закрепление отсутствует
92	-	-	406010.06	3200608.12	Картометрический метод	0.10	Закрепление отсутствует
93	-	-	405896.52	3200706.06	Картометрический метод	0.10	Закрепление отсутствует
94	-	-	405900.99	3200712.83	Картометрический метод	0.10	Закрепление отсутствует
95	-	-	405897.86	3200714.88	Картометрический метод	0.10	Закрепление отсутствует
96	-	-	405885.52	3200721.33	Картометрический метод	0.10	Закрепление отсутствует
97	-	-	405880.08	3200724.88	Картометрический метод	0.10	Закрепление отсутствует

2. Сведения о характерных точках границ объекта							
Обозначение характерных точек границ	Существующие координаты, м		Измененные (уточненные) координаты, м		Метод определения координат характерной точки	Средняя квадратическая погрешность положения характерной точки (Mt), м	Описание обозначения точки на местности (при наличии)
	X	Y	X	Y			
1	2	3	4	5	6	7	8
98	-	-	405866.43	3200732.08	Картометрический метод	0.10	Закрепление отсутствует
99	-	-	405819.19	3200774.11	Картометрический метод	0.10	Закрепление отсутствует
100	-	-	405806.31	3200787.48	Картометрический метод	0.10	Закрепление отсутствует
101	-	-	405782.39	3200806.94	Картометрический метод	0.10	Закрепление отсутствует
102	-	-	405746.75	3200855.62	Картометрический метод	0.10	Закрепление отсутствует
103	-	-	405734.95	3200846.06	Картометрический метод	0.10	Закрепление отсутствует
104	-	-	405647.32	3200921.58	Картометрический метод	0.10	Закрепление отсутствует
105	-	-	405540.26	3201013.86	Картометрический метод	0.10	Закрепление отсутствует
106	-	-	405498.50	3201049.85	Картометрический метод	0.10	Закрепление отсутствует
107	-	-	405439.79	3201100.45	Картометрический метод	0.10	Закрепление отсутствует
108	-	-	405390.06	3201131.13	Картометрический метод	0.10	Закрепление отсутствует
109	-	-	405371.04	3201145.56	Картометрический метод	0.10	Закрепление отсутствует
110	-	-	405392.94	3201182.09	Картометрический метод	0.10	Закрепление отсутствует
1	-	-	405303.57	3201261.56	Картометрический метод	0.10	Закрепление отсутствует
111	-	-	405462.41	3201345.96	Картометрический метод	0.10	Закрепление отсутствует
112	-	-	405445.98	3201287.54	Картометрический метод	0.10	Закрепление отсутствует
113	-	-	405438.17	3201247.12	Картометрический метод	0.10	Закрепление отсутствует
114	-	-	405476.39	3201218.84	Картометрический метод	0.10	Закрепление отсутствует
115	-	-	405525.58	3201225.03	Картометрический метод	0.10	Закрепление отсутствует
116	-	-	406025.62	3200792.16	Картометрический метод	0.10	Закрепление отсутствует
117	-	-	406033.22	3200804.46	Картометрический метод	0.10	Закрепление отсутствует
118	-	-	406136.67	3200715.22	Картометрический метод	0.10	Закрепление отсутствует
119	-	-	406186.89	3200657.38	Картометрический метод	0.10	Закрепление отсутствует
120	-	-	406254.68	3200607.16	Картометрический метод	0.10	Закрепление отсутствует
121	-	-	406292.55	3200595.75	Картометрический метод	0.10	Закрепление отсутствует

2. Сведения о характерных точках границ объекта							
Обозначение характерных точек границ	Существующие координаты, м		Измененные (уточненные) координаты, м		Метод определения координат характерной точки	Средняя квадратическая погрешность положения характерной точки (M <sub>t</sub> ), м	Описание обозначения точки на местности (при наличии)
	X	Y	X	Y			
1	2	3	4	5	6	7	8
122	-	-	406303.32	3200593.17	Картометрический метод	0.10	Закрепление отсутствует
123	-	-	406293.58	3200613.76	Картометрический метод	0.10	Закрепление отсутствует
124	-	-	406276.15	3200623.55	Картометрический метод	0.10	Закрепление отсутствует
125	-	-	406254.61	3200626.64	Картометрический метод	0.10	Закрепление отсутствует
126	-	-	406256.15	3200642.60	Картометрический метод	0.10	Закрепление отсутствует
127	-	-	406263.17	3200645.46	Картометрический метод	0.10	Закрепление отсутствует
128	-	-	406288.47	3200658.54	Картометрический метод	0.10	Закрепление отсутствует
129	-	-	406290.02	3200677.58	Картометрический метод	0.10	Закрепление отсутствует
130	-	-	406282.32	3200698.68	Картометрический метод	0.10	Закрепление отсутствует
131	-	-	406222.83	3200696.14	Картометрический метод	0.10	Закрепление отсутствует
132	-	-	406193.61	3200707.47	Картометрический метод	0.10	Закрепление отсутствует
133	-	-	406178.02	3200736.33	Картометрический метод	0.10	Закрепление отсутствует
134	-	-	406165.57	3200766.27	Картометрический метод	0.10	Закрепление отсутствует
135	-	-	406157.83	3200776.38	Картометрический метод	0.10	Закрепление отсутствует
136	-	-	406133.26	3200792.19	Картометрический метод	0.10	Закрепление отсутствует
137	-	-	406091.54	3200802.29	Картометрический метод	0.10	Закрепление отсутствует
138	-	-	406035.24	3200808.18	Картометрический метод	0.10	Закрепление отсутствует
139	-	-	406046.01	3200825.82	Картометрический метод	0.10	Закрепление отсутствует
140	-	-	406031.73	3200841.46	Картометрический метод	0.10	Закрепление отсутствует
141	-	-	406081.12	3200906.62	Картометрический метод	0.10	Закрепление отсутствует
142	-	-	406144.77	3200885.74	Картометрический метод	0.10	Закрепление отсутствует
143	-	-	406157.78	3200922.23	Картометрический метод	0.10	Закрепление отсутствует
144	-	-	406107.12	3200945.72	Картометрический метод	0.10	Закрепление отсутствует
145	-	-	406104.52	3200967.88	Картометрический метод	0.10	Закрепление отсутствует
146	-	-	406105.49	3201027.12	Картометрический метод	0.10	Закрепление отсутствует

2. Сведения о характерных точках границ объекта							
Обозначение характерных точек границ	Существующие координаты, м		Измененные (уточненные) координаты, м		Метод определения координат характерной точки	Средняя квадратическая погрешность положения характерной точки (Mt), м	Описание обозначения точки на местности (при наличии)
	X	Y	X	Y			
1	2	3	4	5	6	7	8
147	-	-	406092.66	3201034.84	Картометрический метод	0.10	Закрепление отсутствует
148	-	-	405975.93	3201020.08	Картометрический метод	0.10	Закрепление отсутствует
149	-	-	405912.30	3201086.58	Картометрический метод	0.10	Закрепление отсутствует
150	-	-	405882.42	3201087.90	Картометрический метод	0.10	Закрепление отсутствует
151	-	-	405830.46	3201125.73	Картометрический метод	0.10	Закрепление отсутствует
152	-	-	405787.57	3201064.48	Картометрический метод	0.10	Закрепление отсутствует
153	-	-	405719.31	3201125.59	Картометрический метод	0.10	Закрепление отсутствует
154	-	-	405679.86	3201170.09	Картометрический метод	0.10	Закрепление отсутствует
155	-	-	405669.70	3201179.90	Картометрический метод	0.10	Закрепление отсутствует
156	-	-	405630.36	3201139.49	Картометрический метод	0.10	Закрепление отсутствует
157	-	-	405596.22	3201173.25	Картометрический метод	0.10	Закрепление отсутствует
158	-	-	405605.74	3201184.48	Картометрический метод	0.10	Закрепление отсутствует
159	-	-	405549.90	3201262.72	Картометрический метод	0.10	Закрепление отсутствует
160	-	-	405549.91	3201286.18	Картометрический метод	0.10	Закрепление отсутствует
161	-	-	405529.13	3201313.57	Картометрический метод	0.10	Закрепление отсутствует
162	-	-	405533.04	3201344.86	Картометрический метод	0.10	Закрепление отсутствует
163	-	-	405501.86	3201360.51	Картометрический метод	0.10	Закрепление отсутствует
164	-	-	405501.87	3201389.19	Картометрический метод	0.10	Закрепление отсутствует
165	-	-	405466.80	3201389.20	Картометрический метод	0.10	Закрепление отсутствует
111	-	-	405462.41	3201345.96	Картометрический метод	0.10	Закрепление отсутствует
166	-	-	405314.88	3200526.87	Картометрический метод	0.10	Закрепление отсутствует
167	-	-	405380.80	3200460.34	Картометрический метод	0.10	Закрепление отсутствует
168	-	-	405406.69	3200424.88	Картометрический метод	0.10	Закрепление отсутствует
169	-	-	405430.57	3200380.98	Картометрический метод	0.10	Закрепление отсутствует
170	-	-	405437.61	3200339.79	Картометрический метод	0.10	Закрепление отсутствует

2. Сведения о характерных точках границ объекта							
Обозначение характерных точек границ	Существующие координаты, м		Измененные (уточненные) координаты, м		Метод определения координат характерной точки	Средняя квадратическая погрешность положения характерной точки (Mt), м	Описание обозначения точки на местности (при наличии)
	X	Y	X	Y			
1	2	3	4	5	6	7	8
171	-	-	405450.73	3200316.82	Картометрический метод	0.10	Закрепление отсутствует
172	-	-	405483.36	3200307.70	Картометрический метод	0.10	Закрепление отсутствует
173	-	-	405526.77	3200309.03	Картометрический метод	0.10	Закрепление отсутствует
174	-	-	405560.08	3200312.73	Картометрический метод	0.10	Закрепление отсутствует
175	-	-	405603.52	3200328.50	Картометрический метод	0.10	Закрепление отсутствует
176	-	-	405591.00	3200335.51	Картометрический метод	0.10	Закрепление отсутствует
177	-	-	405578.05	3200345.89	Картометрический метод	0.10	Закрепление отсутствует
178	-	-	405576.34	3200354.87	Картометрический метод	0.10	Закрепление отсутствует
179	-	-	405593.35	3200375.52	Картометрический метод	0.10	Закрепление отсутствует
180	-	-	405587.49	3200388.94	Картометрический метод	0.10	Закрепление отсутствует
181	-	-	405555.94	3200365.17	Картометрический метод	0.10	Закрепление отсутствует
182	-	-	405554.39	3200364.92	Картометрический метод	0.10	Закрепление отсутствует
183	-	-	405534.84	3200361.80	Картометрический метод	0.10	Закрепление отсутствует
184	-	-	405504.14	3200370.34	Картометрический метод	0.10	Закрепление отсутствует
185	-	-	405488.16	3200388.48	Картометрический метод	0.10	Закрепление отсутствует
186	-	-	405470.71	3200453.72	Картометрический метод	0.10	Закрепление отсутствует
187	-	-	405469.12	3200503.26	Картометрический метод	0.10	Закрепление отсутствует
188	-	-	405463.09	3200533.42	Картометрический метод	0.10	Закрепление отсутствует
189	-	-	405420.54	3200588.82	Картометрический метод	0.10	Закрепление отсутствует
190	-	-	405398.32	3200609.78	Картометрический метод	0.10	Закрепление отсутствует
191	-	-	405386.25	3200615.65	Картометрический метод	0.10	Закрепление отсутствует
192	-	-	405321.80	3200624.86	Картометрический метод	0.10	Закрепление отсутствует
166	-	-	405314.88	3200526.87	Картометрический метод	0.10	Закрепление отсутствует





**ТЕКСТОВОЕ ОПИСАНИЕ**  
**местоположения границ населенных пунктов, территориальных зон**

Прохождение границы		Описание прохождения границы
от точки	до точки	
1	2	3
1	2	-
2	3	-
3	4	-
4	5	-
5	6	-
6	7	-
7	8	-
8	9	-
9	10	-
10	11	-
11	12	-
12	13	-
13	14	-
14	15	-
15	16	-
16	17	-
17	18	-
18	19	-
19	20	-
20	21	-
21	22	-
22	23	-
23	24	-
24	25	-
25	26	-
26	27	-
27	28	-
28	29	-
29	30	-
30	31	-
31	32	-
32	33	-
33	34	-
34	35	-
35	36	-
36	37	-
37	38	-

**ТЕКСТОВОЕ ОПИСАНИЕ**  
**местоположения границ населенных пунктов, территориальных зон**

Прохождение границы		Описание прохождения границы
от точки	до точки	
1	2	3
38	39	-
39	40	-
40	41	-
41	42	-
42	43	-
43	44	-
44	45	-
45	46	-
46	47	-
47	48	-
48	49	-
49	50	-
50	51	-
51	52	-
52	53	-
53	54	-
54	55	-
55	56	-
56	57	-
57	58	-
58	59	-
59	60	-
60	61	-
61	62	-
62	63	-
63	64	-
64	65	-
65	66	-
66	67	-
67	68	-
68	69	-
69	70	-
70	71	-
71	72	-
72	73	-
73	74	-
74	75	-

**ТЕКСТОВОЕ ОПИСАНИЕ**  
**местоположения границ населенных пунктов, территориальных зон**

Прохождение границы		Описание прохождения границы
от точки	до точки	
1	2	3
75	76	-
76	77	-
77	78	-
78	79	-
79	80	-
80	81	-
81	82	-
82	83	-
83	84	-
84	85	-
85	86	-
86	87	-
87	88	-
88	89	-
89	90	-
90	91	-
91	92	-
92	93	-
93	94	-
94	95	-
95	96	-
96	97	-
97	98	-
98	99	-
99	100	-
100	101	-
101	102	-
102	103	-
103	104	-
104	105	-
105	106	-
106	107	-
107	108	-
108	109	-
109	110	-
110	1	-
111	112	-

**ТЕКСТОВОЕ ОПИСАНИЕ**  
**местоположения границ населенных пунктов, территориальных зон**

Прохождение границы		Описание прохождения границы
от точки	до точки	
1	2	3
112	113	-
113	114	-
114	115	-
115	116	-
116	117	-
117	118	-
118	119	-
119	120	-
120	121	-
121	122	-
122	123	-
123	124	-
124	125	-
125	126	-
126	127	-
127	128	-
128	129	-
129	130	-
130	131	-
131	132	-
132	133	-
133	134	-
134	135	-
135	136	-
136	137	-
137	138	-
138	139	-
139	140	-
140	141	-
141	142	-
142	143	-
143	144	-
144	145	-
145	146	-
146	147	-
147	148	-
148	149	-

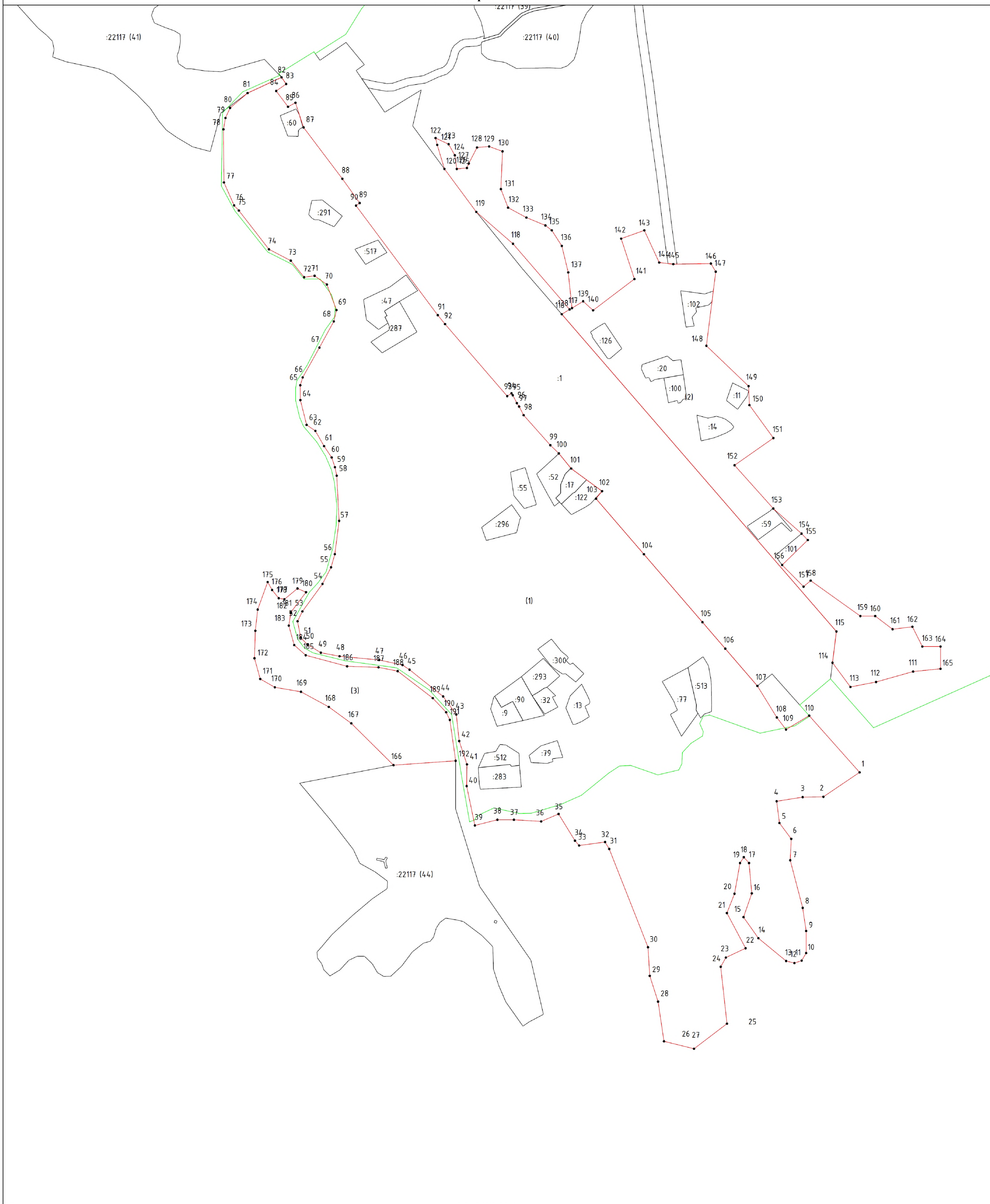
**ТЕКСТОВОЕ ОПИСАНИЕ**  
**местоположения границ населенных пунктов, территориальных зон**

Прохождение границы		Описание прохождения границы
от точки	до точки	
1	2	3
149	150	-
150	151	-
151	152	-
152	153	-
153	154	-
154	155	-
155	156	-
156	157	-
157	158	-
158	159	-
159	160	-
160	161	-
161	162	-
162	163	-
163	164	-
164	165	-
165	111	-
166	167	-
167	168	-
168	169	-
169	170	-
170	171	-
171	172	-
172	173	-
173	174	-
174	175	-
175	176	-
176	177	-
177	178	-
178	179	-
179	180	-
180	181	-
181	182	-
182	183	-
183	184	-
184	185	-
185	186	-

**ТЕКСТОВОЕ ОПИСАНИЕ**  
**местоположения границ населенных пунктов, территориальных зон**

Прохождение границы		Описание прохождения границы
от точки	до точки	
1	2	3
186	187	-
187	188	-
188	189	-
189	190	-
190	191	-
191	192	-
192	166	-

## План границ объекта



Масштаб 1:4000

## Условные обозначения

- |             |   |   |  |    |  |
|-------------|---|---|--|----|--|
| •           | - Характерная точка границы, сведения о которой позволяют однозначно определить ее положение на местности | 1 | - Обозначение новой характерной точки  | :1 | - Кадастровый номер земельного участка |
| :22117 (39) | - Обозначение контура земельного участка  | — | - Часть границы, сведения ЕГРН о которой позволяют однозначно определить ее положение на местности | —  | - граница кадастрового деления         |
| —           | - граница населенного пункта  |   |  |    |  |

Подпись \_\_\_\_\_

Дата "\_\_\_" \_\_\_\_\_ г.

Место для оттиска печати (при наличии) лица, составившего описание местоположения границ объекта